MINISTÈRE DE L'INSTRUCTION PUBLIQUE.

ANNALES

DU

BUREAU CENTRAL MÉTÉOROLOGIQUE

DE FRANCE,

PUBLIÉES

PAR E. MASCART,

DIRECTEUR DU BUREAU CENTRAL MÉTÉOROLOGIQUE.

ANNÉE 1877.

PLUIES EN FRANCE.

OBSERVATIONS PUBLIÉES

AVEC LA COOPÉRATION DU MINISTÈRE DES TRAVAUX PUBLICS ET LE CONCOURS DE L'ASSOCIATION SCIENTIFIQUE.

QC
989
.F8
A56
année
1877

PARIS,

GAUTHIER-VILLARS, IMPRIMEUR-LIBRAIRE,

Quai des Augustins, 55.

1880

National Oceanic and Atmospheric Administration

Environmental Data Rescue Program

ERRATA NOTICE

One or more conditions of the original document may affect the quality of the image, such as:

Discolored pages
Faded or light ink
Binding intrudes into the text

This document has been imaged through the NOAA Environmental Data Rescue Program. To view the original document, please contact the NOAA Central Library in Silver Spring, MD at (301) 713-2607 x124 or www.reference@nodc.noaa.gov.

Information Manufacturing Corporation
Imaging Subcontractor
Rocket Center, West Virginia
September 14, 1999

ANNALES

DU

BUREAU CENTRAL MÉTÉOROLOGIQUE

DE FRANCE.

PLUIES EN FRANCE.


ΔΕΙ Ο ΘΕΟΣ ΓΕΩΜΕΤΡΕΙ

PRÉFACE.

L'Association scientifique de France, à la suite d'un Rapport présenté au Conseil par M. Belgrand, a résolu, en 1871, d'entreprendre la publication d'un *Bulletin météorologique* dont la plus grande partie devait être consacrée à donner jour par jour la hauteur d'eau tombée dans un grand nombre de stations répandues sur toute la surface de la France et les variations de niveau des cours d'eau. Le but principal de cette publication était de rassembler les observations relatives au régime naturel des eaux et d'étendre aux différents bassins de notre pays les études commencées en 1854 sur le bassin de la Seine.

Les travaux de M. Belgrand avaient déjà mis en évidence plusieurs lois remarquables sur le régime des pluies et permis d'établir les règles qui servent de guide pour la prévision des crues de la Seine. Un service analogue d'annonces de crues, basé sur les mêmes principes, est établi maintenant pour les principales rivières; c'est un véritable bienfait, dont les populations riveraines connaissent tout le prix.

Un grand nombre d'observateurs isolés, de Sociétés et d'établissements publics ont prêté leur concours à cette œuvre commune; l'Administration des Ponts et Chaussées et l'Administration des Forêts y ont contribué pour une large part, en faisant installer des pluviomètres dont l'observation était confiée à leurs agents, et M. le Ministre des Travaux publics a bien voulu venir en aide à l'Association scientifique par une subvention importante. D'ailleurs, l'utilité de ces recherches a été tellement comprise, que le nombre des stations, qui était de 303 au début, s'est élevé à 646 à la fin de la première année.

Le *Bulletin météorologique* de l'Association scientifique de France était dirigé par M. Belgrand, avec la collaboration de M. G. Lemoine et le concours de M. Rayet, puis de M. Fron. Il commence au 1er décembre 1871, et les trois premiers volumes sont ainsi rapportés à l'année dite météorologique; à partir de 1875, au contraire, on a suivi l'année civile. Il n'a pas semblé que pour l'étude de la pluie et des cours d'eau il fût nécessaire de choisir une autre date de départ que le 1er janvier.

Malheureusement la mort de M. Belgrand vint mettre une entrave à la publication du *Bulletin*. Les derniers volumes, qui s'arrêtent à la fin de l'année 1876, ont été achevés par ses collaborateurs; mais, le nombre des stations ayant augmenté

dans de grandes proportions, l'Association scientifique a pensé qu'elle ne pouvait continuer de soutenir une entreprise qui devenait trop onéreuse pour elle et que, sans cesser de donner des encouragements aux travaux de Météorologie, elle devait laisser le soin de cette publication spéciale à une administration qui disposât d'un personnel suffisant.

Le Bureau central météorologique a accepté la mission de publier les observations pluviométriques, qui rentrent dans le cadre de ses études, et, à la suite d'une demande présentée par M. Lalanne, Directeur de l'École des Ponts et Chaussées et du service hydrométrique du bassin de la Seine, M. le Ministre des Travaux publics a décidé que la subvention accordée à l'Association scientifique serait reportée au Bureau central météorologique. L'œuvre fondée par M. Belgrand a désormais un avenir assuré.

Des raisons de service nous ont décidé à publier d'abord les observations de l'année 1878, pour laquelle les documents étaient plus faciles à rassembler, nous réservant de donner ensuite, comme nous le faisons aujourd'hui, les observations de l'année 1877, afin de ne pas laisser de lacune entre les publications de M. Belgrand et celles qui seront comprises dans les *Annales* du Bureau central météorologique.

Les observations de l'année 1877 comprennent environ 900 stations; celles de 1878 atteignaient déjà 1100. Grâce au concours de l'Administration des Ponts et Chaussées, de l'Administration des Forêts et des Commissions départementales, avec les documents fournis par les Observatoires, les Écoles normales et tous nos correspondants isolés, nous pouvons espérer que le nombre des stations croîtra rapidement d'année en année, que certaines lacunes ne tarderont pas à disparaître et que la pluie en France sera l'objet d'une étude approfondie.

Nous avons ajouté aux observations elles-mêmes des résumés trimestriels et des résumés annuels; en outre, cinq Cartes placées à la fin du volume permettront d'apprécier d'un coup d'œil la distribution des pluies pendant chaque trimestre et pendant l'année entière. Enfin M. Moureaux, qui dirige ce travail avec beaucoup de zèle, y a ajouté une Revue sur le caractère de l'année.

Je dois, en terminant, exprimer tous mes remercîments à M. G. Lemoine, qui nous a aidés avec une extrême obligeance dans les débuts d'une organisation un peu difficile, et dont la compétence spéciale pour ce genre de travaux nous a été d'un grand secours.

Paris, le 15 décembre 1880.

Le Directeur du Bureau central météorologique,

E. MASCART.

SUR LE

RÉGIME DES PLUIES EN FRANCE

PENDANT L'ANNÉE 1877,

PAR M. TH. MOUREAUX,

Météorologiste-Adjoint au Bureau central météorologique.

Introduction.

Publication des observations. — Les observations relatives aux pluies tombées en France pendant l'année 1877 sont publiées, sauf quelques modifications de détail, selon la méthode établie par M. Belgrand et adoptée pour le *Bulletin météorologique de l'Association scientifique*.

La France a été divisée en quatre grandes régions naturelles, correspondant aux quatre versants de la mer du Nord, de la Manche, de l'Océan et de la Méditerranée; les versants ont été subdivisés en bassins principaux, et chaque bassin principal en bassins secondaires.

Le nombre des stations a augmenté dans de notables proportions; aux observations faites sous la direction de MM. les ingénieurs des Ponts et Chaussées, sont venus s'ajouter les documents adressés directement à l'Observatoire de Paris, puis au Bureau central météorologique. C'est ainsi que certains départements, les Bouches-du-Rhône, la Creuse, le Pas-de-Calais, les Deux-Sèvres, etc., se trouvent représentés cette année pour la première fois par un réseau important de points d'observation.

Le Tableau suivant indique pour chaque division le nombre de stations dont nous publions les résultats :

Nombre des stations en 1877.

Versant de la mer du Nord.

	Stations.
Bassins du Rhin, de la Meurthe et de la Moselle	29
Bassins de la Meuse, du Chiers et de la Sambre	15
Bassins de l'Escaut, de la Lys, de l'Yser et de l'Aa	22

Versant de la Manche.

Bassins de la Canche, de la Somme, de la Béthune, etc	27
Bassin de la Seine :	
Bassin de l'Yonne	38
» de la Marne	25
» de l'Aisne	14
» du Loing	11
Région de la Beauce et bassin de l'Eure	20
Bassin de l'Oise	15
» de la Seine supérieure	22
» de la Seine, entre Montereau et Paris	11
» de la Seine inférieure, au-dessous du confluent de l'Oise	17
Bassins entre la Seine et la pointe de Bretagne :	
Bassins de la Touque, de la Dive, de l'Orne, de la Vire et de la Rance	23

Versant de l'Océan.

Petits bassins du sud de la Bretagne	28
Bassin de la Vilaine	29
Bassin de la Loire :	
Bassin de la Loire supérieure	36
» de l'Allier	30
» de la Loire, du Bec-d'Allier à Angers	34
» du Cher	23
» de la Creuse	14
» de l'Indre	13
» de la Vienne	20
» du Loir	30
» de la Sarthe	37
» de la Mayenne	10
» de la Loire inférieure	17
Bassins entre la Loire et la Gironde :	
Bassins de la Sèvre niortaise et de la Vie	14
Bassin de la Charente	18
Bassin de la Gironde :	
Bassin de la Dordogne	19
» du Lot	16
» de l'Aveyron	5
» du Tarn	17
» de la Garonne, cours supérieur, et affluents des Pyrénées	15
» de la Garonne (R. G.) au-dessous de Toulouse; bassins du Gers et de la Baïse; bassin de la Gironde	21
Bassins entre la Gironde et les Pyrénées :	
Petits bassins entre la Gironde et l'Adour	2
Bassin de l'Adour	19
A reporter	756

Versant de la Méditerranée.

	Stations.
Report	756
Bassins entre les Pyrénées et le Rhône :	
Bassins de l'Agly, de la Tet et du Tech	16
Bassin de l'Aude	55
Bassins du Vidourle, du Lez, de l'Hérault et de l'Orb	17
Bassin du Rhône :	
Bassin de la Saône	58
» du Doubs	4
» du Rhône proprement dit, cours moyen	31
» du Rhône proprement dit, cours inférieur	50
Région de Nice :	
Petits bassins entre le Rhône et les Alpes	31
Corse	1
Total	981

La répartition de ces stations est très inégale; nombreuses dans certaines régions, telles que les bassins de la Seine, de la Loire, de la Vilaine, de l'Aude, du Rhône inférieur, dans la région au nord du bassin de la Seine, etc., elles sont encore insuffisantes dans les Alpes, le Jura, la Manche, la région du Sud-Ouest, etc.

La pluie est de sa nature un phénomène dont la mesure exacte présente quelque difficulté, et les nombres qui expriment les épaisseurs de la tranche d'eau recueillie en un lieu peuvent différer notablement en deux points rapprochés l'un de l'autre, selon différentes causes locales, telles que l'emplacement du pluviomètre, ses dimensions, sa hauteur au-dessus du sol, et aussi suivant le soin apporté aux observations, en sorte qu'il n'y a pas grand inconvénient à exprimer en millimètres ronds les hauteurs d'eau recueillies chaque jour, surtout si l'on songe que le maintien de la décimale serait un obstacle considérable à la publication des observations quotidiennes.

Nous avons donc, comme dans le *Bulletin météorologique*, continué à exprimer ces quantités en nombres ronds de millimètres; toutefois le total mensuel est en chaque cas, non pas la somme des nombres inscrits aux différentes dates dans les Tableaux, mais la somme exacte des pluies partielles consignées par les observateurs, et qui sont le plus souvent exprimées en millimètres et en dixièmes de millimètre. Lorsque la hauteur d'eau recueillie s'est trouvée inférieure à $0^{mm},5$, on l'a représentée par un zéro; un point indique qu'il n'est pas tombé d'eau. Enfin on a laissé en blanc les dates correspondant aux lacunes. Ajoutons que les observations sont faites à 8^h ou 9^h du matin et que le nombre inscrit à une date donnée représente généralement la pluie tombée depuis la veille.

Pour faciliter la comparaison des saisons entre elles et avec l'année, nous avons résumé, à la suite des Tableaux mensuels, les observations de chaque trimestre et celles de l'année entière. L'altitude des stations est indiquée dans

la première colonne de ce Tableau résumé; lorsque cette donnée a été fournie par l'observateur, on l'a notée telle quelle; pour les stations dont la hauteur du pluviomètre au-dessus du niveau de la mer n'est pas connue d'une manière précise, nous donnons, à titre de renseignement, les cotes inscrites sur la Carte de l'État-Major. Ces derniers nombres, qui représentent l'altitude du lieu et non celle du pluviomètre, comportent nécessairement quelque incertitude; pour les distinguer des premiers, on les a fait suivre d'un astérisque.

Construction des Cartes. — La publication *in extenso* des observations pluviométriques est certainement très précieuse pour les recherches spéciales que l'on peut se proposer, soit au point de vue hydrographique, soit au point de vue agricole, mais les Tableaux numériques sont généralement difficiles à consulter; en tout cas, ils ne permettent pas, aussi facilement que leur représentation graphique, de saisir d'un coup d'œil les phénomènes dont ils sont l'expression, et leur examen devient d'autant plus difficile que les observations sont plus nombreuses.

Afin de rendre plus sensible à l'œil l'ensemble de la distribution relative des pluies en France, nous avons construit, à l'aide des nombres inscrits dans le Tableau résumé, les cinq Cartes insérées à la fin du présent Volume. Les Cartes n° **1** à n° **4** sont relatives à chacun des trimestres de 1877; la cinquième fait connaître la distribution des pluies pendant l'année entière. Nous les étudierons séparément plus loin.

Disons seulement que les courbes qui limitent les teintes figurées passent approximativement par les points où la quantité d'eau tombée est la même; elles sont tracées de 100^{mm} en 100^{mm} pour les Cartes trimestrielles et de 200^{mm} en 200^{mm} pour la Carte annuelle. A l'aide des documents publiés à l'étranger, elles ont pu être prolongées sur les pays compris dans les limites du cadre. Nous avons utilisé les publications de l'Observatoire de Bruxelles, de l'Observatoire fédéral suisse, du Bureau météorologique central d'Italie, de l'Observatoire de Moncalieri et du Bureau statistique de Berlin. Pour l'Angleterre, nous nous sommes servi des nombres recueillis et publiés par M. Symons.

Ces Cartes ne comportent évidemment pas une exactitude rigoureuse, surtout dans les régions signalées comme insuffisamment pourvues de postes d'observation; toutefois, elles donnent une idée générale des phénomènes et font ressortir nettement les relations qui existent entre l'épaisseur de la tranche d'eau tombée et les causes qui favorisent les chutes de la pluie, et dont les principales sont le voisinage de la mer, la situation topographique par rapport aux vents pluvieux, et surtout l'altitude.

Premier trimestre de 1877.

L'année 1877 a été extrêmement humide à son début, et les pluies tombées pendant les trois mois de janvier, février et mars sont presque partout en excès sur la moyenne. Cette période constitue du reste une des saisons les plus douces qui aient été observées depuis longtemps, au moins dans le nord de la France, et à Paris il faut remonter jusqu'en 1819 pour trouver une température moyenne aussi élevée.

Sur les versants de la mer du Nord et de la Manche, dans les bassins du sud de la Bretagne et sur les affluents de la rive droite de la Loire, le premier trimestre de 1877 est celui pendant lequel il est tombé les plus grandes quantités d'eau; seules les pluies de février sont restées faibles dans le midi de la France.

Janvier. — Le régime des basses pressions est établi sur l'Europe occidentale pendant toute la première quinzaine de ce mois. Les pluies se groupent principalement du 4 au 6, du 11 au 12, et vers le 15; elles s'étendent à toute la France, sauf sur le versant de la mer du Nord. Les vents du Sud-Est, qui soufflent du 4 au 10 dans le Midi, amènent sur le versant méridional des Cévennes des pluies abondantes qui atteignent jusqu'à 280^{mm} vers la source de l'Ardèche.

Quelques pluies légères tombent encore du 17 au 19 dans les bassins de la Seine et de la Loire; mais, à partir du 20, les hautes pressions apparaissent en France, où elles persistent jusqu'au 25 : c'est dans cet intervalle que se produit à Paris la température minima absolue du mois.

Sous l'influence d'une bourrasque dont l'action s'étend sur toute l'Europe occidentale, les pluies sont générales dans la journée du 26; plus faibles et plus localisées le 27, elles reprennent le 28 pour se prolonger jusqu'au 31. Ce dernier groupe est le plus important du mois dans les bassins du Rhin, de la Moselle et de la Meuse, où les pluies sont chassées par des vents de l'Ouest ou du Nord-Ouest, commandés par les faibles pressions qui couvrent les contrées du Nord et l'Europe centrale.

Les pluies de janvier sont réparties sur un grand nombre de jours dans les régions maritimes du versant de la Manche, dans les petits bassins entre la Seine et la Loire et sur les affluents de la rive droite de la Loire; on en compte de dix-huit à vingt-deux dans les bassins de la Sarthe et de la Mayenne, vingt-deux à vingt-quatre en Bretagne, et jusqu'à vingt-six dans les stations de la Seine inférieure. Au contraire, dans les régions montagneuses, les jours de pluie sont moins nombreux et les groupes pluvieux mieux définis; il en est de même dans le bassin du Rhône et sur la côte de la Méditerranée.

Les plus fortes pluies du mois sont tombées sur le versant méridional des

Cévennes, sur la Montagne Noire, les monts d'Auvergne, le haut Morvan, au sommet des Vosges, et sur les régions maritimes du nord et du nord-ouest de la France; les plus faibles ont été recueillies dans les vallées de la Saône, du Rhône, et sur le littoral de la Méditerranée.

Février. — L'allure générale du temps ne se modifie guère pendant le mois de février, au moins dans tout le pays situé au nord du plateau central. Les faibles pressions qui persistent sur l'Europe occidentale maintiennent en France le régime des vents chauds et humides du Sud-Ouest, et les pluies sont pour ainsi dire constantes; elles sont très fortes du 12 au 14 sur le versant de la mer du Nord, vers les régions supérieures des bassins de la Seine, de la Loire, de la Saône et sur les montagnes de la Savoie.

Du 20 au 22, une forte bourrasque, venue par la mer du Nord, traverse l'Europe du Nord-Ouest au Sud-Est : le 20, une tempête de Nord-Ouest règne sur toutes nos côtes. Les pluies s'étendent aux diverses régions situées au nord des Cévennes; dans le Midi elles sont très faibles. Un nouveau groupe de pluies ou de neiges est encore signalé du 24 au 27, et le 28 les vents du Nord et les hautes pressions dominent en France.

Le caractère pluvieux du mois de février se manifeste surtout par le grand nombre de jours de pluie plutôt encore que par les hauteurs d'eau recueillies. On en compte vingt à vingt-quatre sur le versant de la mer du Nord et dans les bassins de la Somme et de la Seine, dix-huit à vingt-deux dans les bassins de la Loire et de la Dordogne, neuf à douze dans les bassins de la Garonne et de l'Adour, deux à quatre dans le cours inférieur du Rhône, et un seulement dans la région de Nice. Les plus fortes pluies de ce mois s'étendent sur une zone qui comprend tout le versant de la mer du Nord, le Morvan, le plateau de Langres, les Vosges, le Jura, les montagnes du Beaujolais et de la haute Savoie. Un maximum très accentué se montre également dans le département de la Seine-Inférieure et dans le bassin de la Somme; enfin d'autres maxima, plus circonscrits, couronnent le plateau de Lannemezan, le mont Dore et la Montagne Noire. Au contraire les pluies sont faibles sur les Cévennes, dans la vallée de la Saône, dans le bassin du Rhône inférieur et de ses affluents. La hauteur d'eau tombée est insignifiante ou nulle dans les petits bassins des Pyrénées-Orientales, dans l'Hérault, vers l'embouchure du Rhône et sur les Alpes maritimes.

Mars. — Le mois de mars est également caractérisé par des pluies abondantes et par une température relativement douce.

Les hautes pressions signalées le 28 février se maintiennent sur la France pendant les premiers jours du mois; mais à partir du 5 mars, et jusqu'au 9, la

pluie ou la neige tombent de nouveau, sous l'influence d'un centre de basses pressions situé dans l'Est.

Le baromètre remonte le 10 et se tient élevé jusqu'au 16. On ne remarque, pendant cette période, que de faibles pluies locales disséminées sur divers bassins.

Les pluies les plus abondantes se rattachent à une bourrasque venue des Açores, et dont le centre passait sur les Pyrénées le 19, vers Rochefort le 20 et sur le Pas-de-Calais le 21. Les bourrasques de cette origine sont généralement, en hiver, précédées par une élévation de température. Lorsque l'air chaud et humide qu'elles entraînent se refroidit au contact des continents, il se produit des condensations énergiques. Aussi, dans le cas actuel, des pluies très intenses s'étendent aux diverses régions de la France. Le bassin de la Garonne est pourtant à peu près épargné, en raison de sa situation par rapport à la direction des vents pluvieux, les masses nuageuses ayant vraisemblablement dépouillé une grande partie de leur humidité sur le versant méridional des Pyrénées.

Une autre perturbation, ayant son centre le 22 sur la Méditerranée, amène des pluies sur les Cévennes et dans la région du Midi.

Le 25, une dépression profonde et très étendue, dont le centre se trouve à l'entrée de la Manche, existe sur le nord-ouest de l'Europe, où elle persiste pendant plusieurs jours : des pluies générales tombent encore en France.

La présence prolongée d'une zone de basses pressions sur l'Océan Atlantique implique fréquemment pour le Midi le régime des vents du Sud-Est, qui apportent l'air chaud et humide de la Méditerranée. Dans le cas actuel, les pluies sont tombées pendant huit jours consécutifs dans le bassin inférieur du Rhône et sur les Alpes maritimes.

Le nombre des jours de pluie, d'ailleurs élevé partout, est très variable : on en compte vingt-quatre à vingt-six sur le versant de la mer du Nord, vingt-deux à vingt-quatre dans les bassins de la Seine et de la Saône, seize à vingt dans le bassin de la Loire, dix à douze dans le cours inférieur du Rhône, et six à dix dans la région de Nice.

Comme en février, les totaux les plus importants sont encore relevés dans l'Est : sur les Vosges, le Jura, le Morvan, le plateau de Langres, en Savoie. La vallée de la Saône, où se trouve généralement un minimum de pluie, reçoit elle-même plus de 100^{mm} d'eau. Des maxima apparaissent encore sur les collines de la Normandie et de la Bretagne, sur le plateau central, les monts de la Lozère, la Montagne Noire, vers le golfe de Gascogne et sur les Alpes maritimes. La répartition des pluies est très uniforme dans les régions basses du bassin de la Seine et du versant de l'Océan. Le minimum absolu se trouve sur les petits bassins des Pyrénées orientales.

Carte n° 1. — La Carte n° 1 montre la distribution des pluies à la surface de la France pendant le premier trimestre de l'année 1877. Le maximum absolu (668^{mm}) a été relevé dans les Vosges, sur le versant occidental du ballon de Servance; on trouve ensuite des maxima de 666^{mm} au sommet du Morvan, 655^{mm} dans les Basses-Pyrénées, vers les sources du gave d'Aspe, 531^{mm} sur le massif du Jura, 514^{mm} sur la Montagne Noire, 469^{mm} sur le versant méridional des Cévennes. Des maxima supérieurs à 300^{mm} se rencontrent encore sur les montagnes du Forez et du Cantal, sur le plateau de Langres, les Ardennes, les collines de l'Artois, de la Normandie et de la Bretagne.

Le minimum absolu s'étend sur les régions basses des petits bassins situés entre les Pyrénées et le Rhône; là il est tombé moins de 50^{mm} d'eau. Dans la vallée inférieure du Rhône au-dessous d'Orange, les hauteurs de pluie sont comprises entre 50^{mm} et 100^{mm}. Des minima relatifs se montrent aussi dans les vallées du haut Allier, de la Saône, du Rhin entre Bâle et Strasbourg, dans le bassin moyen de la Garonne et vers le lac de Genève; le minimum de la vallée de l'Allier est le plus accentué : il correspond à une quantité d'eau inférieure à 100^{mm}. Dans le bassin de Paris et sur la plus grande partie du versant de l'Océan, la tranche d'eau est assez uniforme et voisine de 200^{mm}.

Deuxième trimestre de 1877.

La distribution des pluies pendant les mois d'avril, mai et juin présente de grandes inégalités : ainsi, tandis que cette saison est la plus sèche de l'année 1877 dans les régions du nord de la France, elle est au contraire la plus humide dans le bassin supérieur de la Loire, dans les bassins de la Gironde et de l'Adour, et sur tout le versant de la Méditerranée.

Avril. — La période pluvieuse qui a caractérisé la précédente saison se continue encore pendant tout le mois d'avril. Un premier groupe de pluies commence le 3 et se prolonge presque sans interruption jusqu'au 11, en même temps qu'une série de dépressions se succèdent sur l'Europe occidentale. Sou l'influence d'une dépression secondaire venue par le golfe de Gascogne, des pluies torrentielles tombent le 9 et le 10 sur le versant méridional des Cévennes et sur le littoral de la Méditerranée.

Le baromètre remonte à partir du 12, et jusqu'au 15 la pression en France, très uniforme, est voisine de la normale; les pluies sont à peu près nulles.

Du 17 au 20, une forte bourrasque traverse la France du Nord-Ouest au Sud-Est. Les pluies générales, torrentielles, prolongées, causées par cette bourrasque, ont fourni un appoint considérable au total des pluies du mois. Pendant trois

jours consécutifs, un courant du Nord-Ouest nettement accusé produit, principalement dans nos régions de l'Ouest, des condensations d'une énergie exceptionnelle.

Après quelques jours d'un temps plus sec, les basses pressions apparaissent de nouveau dans l'Ouest, et, pendant les trois derniers jours du mois, les pluies sont de nouveau générales en France.

Le nombre des jours pluvieux est de dix-huit à vingt sur le versant de l'Océan, seize à dix-huit sur le versant de la Manche, douze à quinze sur le versant de la Méditerranée, et dix à douze seulement sur le versant de la mer du Nord.

La distribution des pluies de ce mois diffère sensiblement de celle des mois précédents. On retrouve bien encore, sur les sommets élevés des Vosges, du Morvan, du Forez, des monts de la Lozère, de la Montagne Noire, etc., des maxima, du reste peu accentués et très circonscrits, mais, tandis qu'en mars, et surtout en février, les plus grandes pluies tombent dans les régions montagneuses de l'Est, en avril, au contraire, ce sont les plaines de l'Ouest qui reçoivent les quantités d'eau les plus considérables : un maximum très étendu couvre presque tout le versant de l'Océan, sauf la vallée de la Garonne et celle de la Loire proprement dite. Cette distribution particulière des pluies d'avril est due à l'influence de la bourrasque du 17.

Notons encore que les quantités de pluie les plus faibles sont tombées non seulement sur le littoral de la Méditerranée, mais aussi dans tout le nord de la France.

Mai. — Le caractère général du temps ne se modifie pas. Une dépression barométrique se forme le 3 vers le golfe de Gascogne; elle se creuse progressivement le 4 et le 5, en même temps qu'elle se transporte très lentement vers l'Est en traversant la France. Puis d'autres dépressions se succèdent sur l'Océan et maintiennent une longue période de pluie qui s'étend du 5 au 15 dans les bassins du Rhône et de la Gironde, du 5 au 21 sur les affluents de la rive droite de la Loire, du 9 au 20 en Bretagne et sur le versant de la mer du Nord, du 9 au 23 dans le bassin de la Seine.

Du 23 au 27, le régime des fortes pressions succède à cette période troublée, et les pluies sont rares et insignifiantes.

Le 28, une perturbation profonde et d'une grande étendue commande le temps sur toute l'Europe occidentale, depuis le Portugal jusqu'à la Norvège, et ramène une nouvelle période pluvieuse, qui se prolonge jusqu'à la fin du mois.

Les totaux de pluie tombée pendant ce mois sont partout supérieurs à la normale; les plus élevés sont signalés dans les régions montagneuses du Centre jusqu'à la Montagne Noire, et dans l'Est sur le plateau de Langres, les Vosges, le Jura, les Alpes, etc. Le minimum absolu, au-dessous de 50^{mm}, se retrouve, comme d'habitude, dans les petits bassins entre les Pyrénées et le Rhône.

Dans la région basse du Nord, dans le bassin de Paris, le bassin moyen de la Loire et dans la vallée du Rhône au-dessous de Valence, les hauteurs totales de ce mois sont comprises entre 50^{mm} et 100^{mm}.

Juin. — Le 1er juin est encore un jour de pluie, mais dès le 2 la situation atmosphérique se modifie profondément; le baromètre remonte peu à peu sur les côtes de l'Europe occidentale : le temps se met au beau. Tandis que mai avait été extrêmement pluvieux et que sa température moyenne était restée au-dessous de la normale, juin au contraire a une température exceptionnellement élevée; de plus, c'est un mois sec.

Du 7 au 10, une zone de hautes pressions s'étend sur la France; peu à peu l'équilibre atmosphérique s'établit sur l'Europe occidentale; la pression devient plus uniforme, et cette uniformité persiste jusqu'au 22. Pendant toute cette période, on n'a à signaler que des pluies orageuses locales, tombées principalement dans le bassin de la Loire.

Le 22 et le 23, une dépression isolée qui passe sur les îles Britanniques, étend son action jusqu'à nos régions, et des pluies, les seules du reste qui aient quelque importance, tombent presque partout en France. Enfin, depuis le 24 jusqu'à la fin du mois, l'Europe est soumise au régime des hautes pressions, lesquelles sont généralement accompagnées de beau temps.

On compte douze à quinze jours de pluie dans le bassin de la Saône, huit à douze en Bretagne, dans le bassin de la Seine et sur le versant de l'Océan, sept à neuf sur le versant de la mer du Nord et dans le cours inférieur du Rhône, quatre à six vers la Méditerranée.

Les pluies de juin n'ont atteint un total supérieur à 100^{mm} que sur les hautes Pyrénées, dans le bassin de la Garonne supérieure et de ses affluents de la rive gauche, sur la rive droite de la Saône jusqu'au plateau de Langres, au sommet des Vosges, sur la Méditerranée et vers la source de l'Yonne.

Elles sont inférieures à 25^{mm} dans le bassin de Paris, sur la côte de l'Océan, dans la vallée du Rhône en aval de Lyon, et sur les Alpes maritimes où se trouve le minimum absolu.

Carte n° **2.** — L'excès de pluie tombée pendant le deuxième trimestre de l'année 1877 s'étend principalement sur les régions montagneuses du Centre et du Sud-Ouest, et sur le versant de la Méditerranée.

Le maximum absolu (689^{mm}) se montre sur le Jura. On trouve des maxima de 639^{mm} sur les montagnes de la haute Savoie, de 549^{mm} dans les monts de la Lozère, entre 400^{mm} et 500^{mm} sur le versant occidental des Alpes, sur les monts du Cantal, au mont Dore, sur les montagnes du Forez, la Montagne Noire, les hautes Pyrénées, et dans l'Est au sommet du Morvan et des Vosges. Des maxima relatifs, d'ail-

leurs limites, se montrent encore sur les collines de l'Artois, de la Seine inférieure et de la Bretagne.

Dans le bassin de Paris, vers les Ardennes, dans la Manche, le Morbihan, la vallée supérieure de l'Allier, la pluie est voisine de 200^{mm}. Le minimum le plus important s'étale encore le long de la côte de la Méditerranée.

Troisième trimestre de 1877.

Les trois mois de juillet, août et septembre 1877 constituent la période la plus sèche de l'année, excepté dans la région du Nord, où les plus faibles pluies sont tombées pendant la saison précédente.

Juillet. — Pendant la période du 1er au 12 juillet, les dépressions barométriques passent dans les régions septentrionales de l'Europe; on ne signale en France que des pluies orageuses, groupées principalement autour du 1er, du 5 et du 6.

Le courant équatorial se rapproche ensuite de nos côtes, et le 13 une dépression profonde apparait nettement à l'ouest de l'Irlande; son centre reste stationnaire plusieurs jours sur les iles Britanniques; elle s'éloigne enfin le 18 par la mer Baltique. Pendant toute cette période, les pluies tombent dans les différentes régions de la France, sauf sur le littoral de la Méditerranée. Elles apparaissent d'abord en Bretagne, et sont abondantes du 13 au 15 dans la région comprise entre les bassins de la Seine et de la Loire, et dans la vallée de la Loire proprement dite. Dans les régions de l'Est, sur le plateau de Langres, les Vosges, dans le bassin de la Saône, sur les montagnes de la Savoie, elles tombent en moyenne à partir du 15 pour se prolonger jusque vers le 20.

Les pluies cessent à cette date, mais dès le 23 une autre dépression apparait, comme la précédente, à l'ouest des iles Britanniques; son action s'étend jusqu'à la France; elle amène un nouveau groupe de pluies et d'orages qui persistent jusqu'au 27.

Les basses pressions s'éloignent alors dans le Nord, et le temps est très beau pendant les derniers jours du mois.

Les jours pluvieux sont au nombre de douze à quinze sur les versants de la mer du Nord et de la Manche, dix à quatorze sur le versant de l'Océan, dans le bassin de la Saône et le cours moyen du Rhône, cinq à sept sur le littoral de la Méditerranée.

Les plus grandes quantités d'eau reçues pendant le mois de juillet se trouvent dans l'Est : sur le Morvan, le plateau de Langres, les Vosges, le Jura, les Alpes du Dauphiné et de la Savoie. Dans toutes ces régions, les totaux de pluie sont supe-

rieurs à 100^{mm}; le maximum absolu (274^{mm}) est relevé au col des Gets, dans la Haute-Savoie. Des maxima relatifs se montrent encore vers les sources de l'Aisne, de la Mayenne et de la Sarthe, en Bretagne, sur le plateau de Gatine, les montagnes du Forez, le mont Dore, au golfe de Gascogne et vers la haute Garonne.

Le minimum absolu, comprenant les pluies inférieures à 25^{mm}, longe la côte méditerranéenne; des minima relatifs se montrent ensuite dans les vallées de la Saône, du Cher, dans celle de la Loire proprement dite au-dessous de Tours, et dans les petits bassins entre la Gironde et l'Adour.

Août. — Les vents des régions Nord dominent en France pendant les premiers jours du mois d'août; les pluies sont rares jusqu'au 6. A cette date, une dépression importante apparaît à l'ouest des îles Britanniques; elle marche lentement vers le Nord-Est; c'est seulement le 11 qu'elle s'éloigne par la Norvège. Tout le pays au nord du plateau central reçoit de l'eau pendant cette période; la pluie tombe du 7 au 10 sur la région du Nord-Ouest et dans le bassin de la Meuse; dans le bassin de la Seine, sur la rive gauche de la Loire, et même sur le versant de la Méditerranée, de fortes pluies tombent dans la journée du 8. Quelques pluies d'orages sont ensuite signalées du 14 au 16, principalement dans le bassin de la Loire supérieure; puis, la hausse du baromètre survenant, le temps se tient au beau jusqu'au 20.

Une dépression se montre à cette date sur l'Irlande; son centre passe le 21 sur le nord de l'Angleterre et s'éloigne ensuite vers les hautes latitudes; des pluies orageuses tombent du 20 au 22, principalement le 21. Le beau temps reprend ensuite, interrompu seulement vers le 26 par des pluies d'orages; il se prolonge jusqu'à la fin du mois.

On compte quinze à dix-huit jours de pluie sur le versant de la mer du Nord, huit à douze dans les bassins de la Seine et de la Loire, six à dix dans les bassins de la Gironde, de la Saône et dans le cours moyen du Rhône, et seulement deux à quatre sur la Méditerranée.

Les pluies tombées pendant le mois de juillet sont faibles. Les quantités supérieures à 100^{mm} ont été relevées seulement dans la vallée du Rhône en amont de Lyon, dans la vallée de la Saône au-dessous de Chalon, sur les montagnes du Lyonnais, du Beaujolais, du Forez, d'Aubrac, au sommet du Morvan et dans le pays au nord du bassin de la Seine.

Le minimum se retrouve encore sur la Méditerranée; il se prolonge dans l'Ouest et s'étend sur les bassins du Tarn, de la Garonne et de ses affluents de la rive gauche.

Dans toute la région qui s'étend de Menton jusque vers Bordeaux, les totaux de pluie sont inférieurs à 25^{mm}. De faibles quantités d'eau sont encore tombées en divers points, notamment dans les bassins du Cher, de l'Indre et de la Loire inférieure.

Septembre. — Une dépression secondaire, qui traverse le nord de la France dans la nuit du 2 au 3, amène des pluies en Bretagne, sur la Seine inférieure et sur les petits bassins au nord de la Seine.

Le groupe de pluies le plus important du mois pour tout le pays au nord du plateau central se rattache à une dépression venue le 7 par le Portugal et dont le centre a gagné lentement l'Irlande en longeant la côte de l'Océan. Les pluies sont tombées principalement dans les bassins de la Loire et de la Seine, et sur le versant de la mer du Nord.

A partir du 13, les faibles pressions gagnent les hautes latitudes, et le beau temps persiste jusque vers le 20.

Le 21, une autre dépression secondaire, qui s'est formée vers le golfe de Gascogne, amène encore quelques pluies orageuses dans les bassins de la Loire et de la Seine. Des pluies isolées sont signalées jusqu'au 24, puis le temps redevient beau jusqu'à la fin du mois.

Le nombre des jours de pluie est de dix à quatorze sur le versant de la mer du Nord, huit à dix dans les bassins de la Seine et de la Saône, quatre à six dans les bassins de la Loire, de la Gironde et dans le cours moyen du Rhône, deux à quatre sur le littoral de la Méditerranée.

Le mois de septembre 1877 est relativement sec. On ne trouve de pluies supérieures à 100^{mm} que vers la source de la Sarthe et dans une région comprenant le bassin de l'Aisne, une partie de celui de la Marne et les montagnes de l'Argonne. Dans le bassin de Paris, les pluies sont comprises entre 40^{mm} et 60^{mm}; elles sont plus faibles encore dans le bassin de la Loire et dans la vallée de la Saône; enfin, comme en août, les pluies sont inférieures à 25^{mm} dans le bassin de la Garonne, le cours inférieur du Rhône et sur les petits cours d'eau qui se jettent dans la Méditerranée.

Carte n° 3. — Les pluies d'été ne présentent pas avec les bourrasques une relation aussi exclusive que celles de la saison froide. Les grandes dépressions sont plus rares et moins intenses en été, et c'est pendant cette saison que le régime orageux atteint son plus grand développement. Or les pluies orageuses de l'été sont souvent localisées; par suite, les hauteurs d'eau tombées simultanément en des points voisins peuvent présenter de grandes différences. On sait, du reste, que les orages déversent quelquefois d'énormes quantités d'eau en certains points, alors que la pluie tombe à peine à peu de distance.

Cette irrégularité dans la répartition des pluies d'été pour un jour donné se retrouve dans les totaux mensuels, et il est facile d'en suivre la trace sur la Carte n° 3. Cette Carte, qui résume les observations des mois de juillet, août et septembre, ne présente pas, en effet, le même caractère de généralité que les deux précédentes; une certaine proportion des pluies de cette saison sont dues, en

effet, à des causes accidentelles, locales, qui viennent masquer la régularité du phénomène.

Les plus grandes pluies de cette période sont tombées dans les Pyrénées vers la source du gave d'Aspe (434^{mm}), et au col des Gets, dans la Haute-Savoie (429^{mm}); viennent ensuite les pluies de la région du Nord-Est, de l'Est et du bassin de la Durance. De nombreux maxima relatifs, où la pluie est supérieure à 200^{mm}, sont encore figurés sur la Carte.

Le minimum absolu (50^{mm}) longe la côte de la Méditerranée; enfin il est tombé moins de 100^{mm} d'eau dans une partie du bassin de la Garonne, sur la côte de la Vendée et sur la rive droite de la Loire inférieure.

Quatrième trimestre de 1877.

Cette saison a été la plus humide de l'année dans les bassins de l'Adour, de la Charente, de la Loire inférieure et sur les affluents (rive droite) de la Loire.

Octobre. — Le régime des hautes pressions reste établi sur la France jusqu'au 20, et le temps sec de la fin de septembre se continue en octobre jusque vers le 23, sauf quelques pluies légères qui se groupent autour du 9 et du 16.

A partir du 21, le courant équatorial se rapproche des côtes de l'Europe occidentale, et une série de bourrasques étendent leur action sur la France jusqu'à la fin du mois; les pluies se prolongent également pendant la même période, sauf quelques intermittences; elles sont particulièrement abondantes du 24 au 26, notamment sur le littoral de la Méditerranée.

On compte dix à douze jours de pluie sur le versant de la mer du Nord, la région du Nord-Ouest, et dans les bassins de la Seine et de la Saône, huit à dix dans le bassin de la Loire et le cours moyen du Rhône, cinq à huit dans la région du Sud-Ouest, trois ou quatre sur la Méditerranée.

Les maxima de pluie, peu supérieurs, du reste, à 100^{mm}, sont rares et circonscrits; on en trouve au sommet du Morvan, sur le Jura, le plateau de Gatine, la partie élevée de la Bretagne, et sur la Méditerranée vers l'embouchure du Var. Les pluies n'atteignent pas 50^{mm} dans les bassins de la Seine et de la Loire (sauf dans les régions maritimes), dans les bassins de la Garonne, de la Saône, du Rhône au-dessous de Lyon; un minimum inférieur à 25^{mm} se montre dans la vallée supérieure de l'Allier. Le minimum absolu se voit encore dans le bassin de l'Ariège et sur les petits bassins entre les Pyrénées et le Rhône.

Novembre. — Les hautes pressions et le temps sec règnent pendant les premiers jours du mois de novembre; mais, dès le 4, les faibles pressions repa-

raissent. Des bourrasques, venant de l'Océan et marchant vers le Nord-Est, se succèdent et maintiennent en France le régime des vents du Sud-Ouest; les pluies sont générales jusqu'au 13; du 8 au 12 elles sont très fortes dans la région de Nice.

Le 14, le baromètre commence à remonter et les hautes pressions persistent jusqu'au 19; le temps est plus sec pendant cette période.

A partir du 20, une nouvelle série de perturbations, d'une grande intensité, ramènent de nouveaux mauvais temps, et, sauf une courte accalmie le 26, les pluies sont générales pendant les onze derniers jours du mois.

On compte jusqu'à vingt-quatre jours de pluie dans le pays au nord du bassin de la Seine, vingt-deux dans le bassin de l'Oise, dans les bassins entre la Seine et la Loire et sur les affluents de la rive droite de la Loire, dix-huit à vingt dans la région du Sud-Ouest, seize à dix-neuf sur le versant de la mer du Nord, quatorze à seize dans les bassins de la Seine, de la Loire (rive gauche), de la Saône, dans le cours moyen du Rhône, dix à douze dans la vallée inférieure du Rhône, et cinq à sept seulement sur le littoral de la Méditerranée.

La distribution des pluies de novembre est remarquable; le maximum absolu (249^{mm}) se montre en Bretagne. Les fortes pluies s'étendent, à partir de la côte et jusqu'à une certaine distance dans l'intérieur, sur les versants de la Manche et de la Méditerranée. Dans l'Est, le versant oriental des bassins de la Saône et du Rhône, est également une région à fortes pluies. D'autres maxima, très limités, se montrent vers la haute Meuse, sur le Morvan et la Montagne Noire. Les bassins de la Seine au-dessus de Mantes, de la Loire en amont de Tours, de la Garonne en amont d'Agen, les vallées de la Saône et du Rhône, reçoivent des quantités de pluie comprises entre 50^{mm} et 100^{mm}. Enfin, vers l'embouchure du Rhône et sur les petits bassins entre ce fleuve et les Pyrénées, les hauteurs totales d'eau recueillies en novembre sont restées inférieures à 25^{mm}.

Décembre. — Le temps pluvieux de la dernière partie du mois de novembre se continue en décembre jusque vers le 8. A cette date le baromètre remonte et des pressions élevées persistent jusqu'au 11. Le 12, une bourrasque, dont le centre passe au nord de l'Écosse, étend son action jusqu'à nos régions et amène des pluies générales en France, dans les journées du 12 et du 13.

Les hautes pressions réapparaissent le 14 et persistent jusqu'au 22.

Enfin un groupe de bourrasques qui se succèdent du 24 au 31 ramènent, pendant cette dernière période, des pluies qui s'étendent à toutes nos régions.

Le nombre des jours de pluie est de vingt à vingt-quatre en Bretagne, dix-huit à vingt dans le bassin de la Seine et dans les petits bassins du Nord, seize à vingt dans les bassins de la Loire et de la Saône, quatorze à seize sur le versant de la mer du Nord et dans le cours moyen du Rhône, douze à quatorze dans les bassins

de la Garonne et de l'Adour, dix à douze dans le bassin de l'Aude, quatre à six dans le cours inférieur du Rhône et dans les petits bassins entre le Rhône et les Alpes.

Les plus grandes quantités d'eau sont tombées sur les Vosges, le plateau de Langres, le Morvan, le Jura, dans les bassins de l'Adour et de la haute Garonne, sur le versant occidental du plateau central, dans le bassin de la Charente, sur la côte de l'Océan au nord de la Rochelle, vers la source de la Mayenne et l'embouchure de la Seine. Les moindres totaux se trouvent dans la vallée du haut Allier, sur le cours inférieur du Rhône, dans les bassins de l'Hérault, de la Durance, et dans les petits bassins situés entre le Rhône et les Alpes. Dans ces diverses régions, la pluie n'a pas atteint une épaisseur de 25^{mm}.

Carte n° 4. — Le maximum absolu de pluie tombée pendant les trois mois d'octobre, novembre et décembre, a été relevé dans les Basses-Pyrénées (854^{mm}). On trouve des totaux de 626^{mm} au sommet du Morvan, 494^{mm} sur les collines de Bretagne, 445^{mm} sur la Montagne Noire, 435^{mm} sur le Jura, 416^{mm} sur les Vosges. Des maxima inférieurs à 400^{mm} se montrent encore sur les collines de l'Artois et de la Normandie, sur la côte de l'Océan, sur le versant occidental du plateau central, sur le plateau de Lannemezan, les montagnes du Forez, le plateau de Langres.

Sur une vaste région, qui comprend le bassin de Paris et la plus grande partie du bassin de la Loire au-dessus de Tours, les totaux de pluie sont compris entre 100^{mm} et 200^{mm}; il en est de même dans le bassin moyen de la Garonne, et dans les vallées de la Saône et du Rhône.

Des maxima, où la quantité d'eau recueillie est inférieure à 100^{mm}, se montrent encore dans la vallée du haut Allier, sur les petits bassins des Pyrénées orientales et vers l'embouchure du Rhône.

Résumé.

Si l'on excepte la côte de la Méditerranée, le cours inférieur du Rhône et quelques points du bassin de la Loire, les pluies, en France, sont en excès marqué sur la moyenne: l'année 1877 est une année humide dans presque tout le pays situé au nord du Plateau central; dans les Pyrénées-Orientales, au contraire, le total annuel de la pluie tombée est de beaucoup inférieur à la moyenne normale.

Carte n° 5. — La Carte n° 5 résume les hauteurs totales de pluie tombées en France pendant l'année 1877; elle met nettement en relief les influences qui déterminent la distribution des pluies.

Les plus grandes hauteurs d'eau tombées atteignent 2209^{mm} sur les basses

Pyrénées, vers la source du gave d'Aspe, et 2181^{mm} au Haut-Follin, au sommet du Morvan. Mais les zones pluvieuses les plus étendues se rencontrent dans l'est; sur les Vosges, le Jura, les Alpes de la Savoie, la quantité de pluie est de beaucoup supérieure à 1000^{mm}, atteignant jusqu'à 1670^{mm} à Pontarlier, 1815^{mm} à Thônes, 1947^{mm} à Ambérieu. Des maxima relatifs se montrent encore sur le plateau de Langres, les monts du Forez, du Beaujolais, le versant occidental du plateau central, les monts de la Lozère et la Montagne Noire; d'autres encore, dus principalement au voisinage de la mer, se remarquent en Bretagne (1500^{mm}), sur les collines de la Normandie (1307^{mm}), sur le plateau de Gatine (1013^{mm}) et vers la source de la Sarthe (1144^{mm}).

Dans le bassin de Paris et dans toute la région moyenne du bassin de la Loire, les hauteurs de pluie sont inférieures à 800^{mm}; dans la vallée du haut Allier elles n'atteignent pas 600^{mm}. Des minima relatifs existent également dans les vallées du Rhin, de la Saône, de la haute Loire, de la Garonne, du Rhône inférieur. La région du minimum absolu, avec des hauteurs de pluie inférieures à 400^{mm}, s'étale le long de la côte méditerranéenne, depuis les Pyrénées orientales jusqu'au delà de Toulon; à Perpignan il n'en est tombé que 228^{mm}.

La Carte annuelle montre, à première vue, que les points culminants reçoivent constamment plus de pluie que les lieux environnants situés à une altitude plus faible; les régions basses, les plaines, correspondent aux moindres chutes de pluie. Les maxima des collines de l'Artois, de la Normandie, de la Bretagne et du Poitou, sont dus principalement à la proximité de ces provinces à l'est d'une grande masse d'eau; cette influence agit en raison de la fréquence des vents d'Ouest, qui chassent vers ces régions l'air humide de l'Océan, et c'est pendant la saison froide qu'elle se manifeste avec le plus de netteté. Le maximum du golfe de Gascogne est la conséquence de la prédominance des vents humides de l'Ouest ou du Nord-Ouest; de même les pluies du Sud et du Sud-Est dans le bassin inférieur du Rhône, sont retenues sur le versant méditerranéen et expliquent le maximum des montagnes de l'Ardèche.

Dans les pays montagneux, à altitude égale, les pluies sont le plus abondantes sur le versant exposé à l'action directe des vents humides. Lorsqu'une masse d'air s'élève le long de la pente d'une montagne, elle se refroidit progressivement, son état hygrométrique augmente, et les nuages condensent bientôt l'excès d'humidité dont ils sont chargés; cette condensation est d'autant plus active que la différence des températures est plus grande et que l'air venu de la plaine était d'abord plus voisin de son point de saturation. Le phénomène inverse se produit sur l'autre versant : en descendant la pente opposée à la direction du vent, l'air se réchauffe et s'éloigne de son point de rosée; la pluie est faible et quelquefois nulle. C'est ainsi qu'une très forte proportion des pluies amenées par les vents d'Ouest sur le plateau de Langres et le haut Morvan se déversent

dans le bassin de la Seine, et que s'expliquent les minima de la vallée de la Saône, et de la vallée du Rhin entre Bâle et Strasbourg. Il en est de même encore du minimum de la vallée supérieure de l'Allier, laquelle est abritée des vents de l'Est par les montagnes du Forez, des vents du Sud par les monts d'Aubrac et les monts de la Lozère, des vents de l'Ouest par les monts d'Auvergne; découverte seulement du côté du Nord, elle n'est accessible qu'aux vents de cette direction, qui sont habituellement secs.

RÉPARTITION

DES PLUIES EN FRANCE

PENDANT L'ANNÉE 1877.

ABRÉVIATIONS.

P. C. Ponts et Chaussées.
C. M. Commission météorologique.
E. N. Ecole normale.
E. A. Ecole d'Agriculture.
S. H. Service hydraulique.

OBSERVATIONS DU MOIS DE JANVIER 1877.

STATIONS.	1	2	3	4	5	6	7	8	9	10	11	12	13	14	15	16	17	18	19	20	21	22	23	24	25	26	27	28	29	30	31	TOTAL.
VERSANT DE LA MER DU NORD.																																
BASSINS DU RHIN, DE LA MEURTHE ET DE LA MOSELLE.																																
hau	9	1	.	3	2	.	.	.	1	3	12	6	.	3	2	.	0	.	.	2	.	.	.	.	21	1	0	18	20	15	0	121
lcy	.	10	.	.	2	2	.	.	.	.	3	13	14	.	3	1	.	.	.	.	6	.	.	.	0	17	4	.	19	8	14	117
ones	.	3	.	.	1	.	.	.	.	.	.	12	21	5	.	.	.	.	.	.	.	.	.	.	6	.	5	9	11	6	8	87
n l'Étape	.	1	2	.	3	0	.	.	.	1	2	13	11	.	1	1	.	.	.	.	2	.	.	.	.	10	.	.	9	6	13	74
	.	1	.	.	0	.	.	1	.	.	4	6	7	.	2	.	.	.	.	.	3	.	.	.	.	5	.	.	9	5	14	58
mont	.	.	.	.	2	.	.	.	2	.	.	7	14	.	2	.	.	.	.	.	3	.	.	.	.	8	1	.	6	6	9	61
éville	.	.	.	.	1	.	1	.	.	.	3	1	8	.	3	.	.	.	.	.	2	.	.	4	.	.	.	0	2	3	8	36
ville	.	.	1	.	.	.	1	1	.	.	3	3	5	.	2	.	.	.	.	.	3	.	.	.	.	5	.	.	4	5	13	46
ncel-s.-Seille	.	.	.	.	.	.	.	.	.	.	8	8	.	.	2	.	.	.	.	.	.	.	.	.	.	4	.	2	.	9	.	33
ncy (Faculté)	.	1	0	.	1	0	1	1	.	.	2	10	4	.	3	.	.	.	.	.	2	.	.	.	0	6	.	0	6	4	17	59
ncy (P. C.)	.	1	0	.	0	.	.	1	.	.	3	8	2	.	2	.	.	.	.	.	2	.	.	.	.	5	.	.	4	4	14	46
ance	.	7	.	.	2	.	1	.	.	.	.	8	.	.	4	.	.	1	.	.	0	.	.	.	1	1	.	.	5	7	8	46
q-Tranchées	.	1	.	.	1	1	1	0	.	.	0	5	.	.	3	.	1	.	.	.	2	.	.	.	1	4	.	.	4	10	3	34
lefontaine	.	2	.	.	2	.	2	0	.	.	14	.	.	.	4	.	.	.	.	.	2	.	.	.	.	5	1	.	5	4	15	56
téville	.	.	1	.	.	.	1	.	.	.	0	11	5	.	4	.	.	.	.	.	3	.	.	.	1	7	.	0	5	4	14	56
Malgrange	.	.	.	.	0	0	1	0	.	.	3	9	2	.	4	.	.	.	.	.	2	.	.	.	.	6	.	.	6	6	15	54
Thillot	.	16	.	.	16	11	.	2	.	.	11	17	0	.	11	.	.	.	.	.	9	.	.	.	4	15	7	12	21	25	29	206
gney	13	.	.	.	11	.	.	.	.	.	.	15	.	.	1	.	.	.	.	5	.	.	.	.	11	.	.	.	.	13	33	101
ardmer	.	17	3	.	.	.	4	2	2	3	.	9	2	.	9	3	.	.	.	.	.	.	.	.	.	26	2	3	24	17	13	140
nal	.	2	.	.	1	2	.	.	.	3	1	22	1	.	4	.	.	0	.	.	3	.	.	.	.	6	.	.	.	.	20	65
rain	.	0	.	.	1	1	.	0	.	1	.	8	.	.	3	.	.	.	.	.	3	.	.	.	.	9	.	.	9	7	15	58
zelise	.	.	0	.	1	.	2	1	2	.	1	5	0	.	0	.	.	.	.	.	.	.	.	.	0	8	.	.	8	5	15	48
tin	.	.	.	1	.	1	.	.	1	.	6	1	.	.	3	.	.	.	.	.	2	.	.	.	.	7	.	7	5	13	0	48
al	.	.	2	.	5	.	.	2	.	.	.	7	2	.	2	.	.	.	.	.	4	.	.	.	.	.	.	.	4	4	11	44
ng	.	.	.	.	5	.	1	2	.	.	.	10	.	.	4	.	.	.	.	.	1	.	.	.	0	5	.	.	5	5	11	49
uard	.	.	0	.	1	0	0	1	.	0	1	9	1	.	4	.	.	.	.	.	2	.	.	.	0	5	.	.	5	5	12	46
BASSINS DE LA MEUSE, DU CHIERS ET DE LA SAMBRE.																																
narche	.	.	.	.	3	.	.	.	2	.	.	5	5	.	4	.	.	.	.	.	.	.	.	.	.	6	.	.	8	6	11	49
nilly	.	.	.	.	5	.	.	.	.	2	2	3	.	.	.	.	.	.	.	.	.	.	.	.	.	9	.	.	11	8	14	55
nsoncourt	.	.	.	.	3	.	4	.	.	1	.	3	.	.	.	3	.	.	.	.	.	.	.	.	.	5	.	.	11	5	4	39
ntrexéville	.	1	.	.	.	1	1	.	.	5	.	4	.	.	3	.	.	.	.	.	2	.	.	.	.	.	.	.	13	8	19	56
lgnéville	.	.	1	0	2	1	3	2	.	2	2	4	.	.	3	.	.	.	1	.	6	.	.	.	.	8	.	0	6	6	14	60
lianville	.	1	.	.	9	1	3	2	.	1	.	22	2	.	4	.	.	.	.	2	.	.	.	.	0	10	0	1	13	7	15	93
ufchâteau	.	.	.	.	4	1	.	3	.	4	1	2	.	.	2	.	.	.	.	.	1	.	.	.	.	3	.	.	9	7	8	44
alaines	.	.	.	.	3	.	2	.	.	.	.	8	.	.	3	.	.	.	.	.	2	.	.	.	.	7	.	.	6	5	11	47

STATIONS.	1	2	3	4	5	6	7	8	9	10	11	12	13	14	15	16	17	18	19	20	21	22	23	24	25	26	27	28	29	30	31	TOTAL
BASSINS DE LA MEUSE, DU CHIERS ET DE LA SAMBRE (suite).																																
Commercy (E. N.).	.	1	.	1	9	1	.	.	.	.	3	16	.	.	3	.	.	.	.	.	.	.	.	.	.	4	.	.	.	9	16	61
Les Kœurs	.	.	.	.	14	.	3	.	.	.	.	18	13	.	.	.	.	.	.	.	.	.	.	.	.	.	.	.	.	13	.	60
Charny	.	1	.	3	4	1	.	.	1	1	11	11	.	.	3	.	.	.	.	.	.	.	.	.	.	7	.	.	6	5	13	65
Spincourt	.	.	.	5	.	.	.	.	.	3	6	7	.	.	.	.	.	.	.	.	.	.	.	.	.	2	.	.	2	3	3	32
Montmédy	.	1	4	.	7	4	1	2	.	4	12	18	1	.	8	.	.	.	.	.	6	.	.	.	.	10	2	1	22	9	21	131
Avesnes	.	10	1	8	6	2	5	7	1	11	10	0	.	7	.	.	0	1	.	12	.	.	.	.	16	1	1	9	8	7	2	125
Landrecies	.	14	3	6	7	1	4	6	.	19	16	.	.	12	.	.	2	.	.	16	.	.	.	.	20	3	2	10	5	6	3	155
BASSINS DE L'ESCAUT, DE LA LYS, DE L'YSER ET DE L'AA.																																
Le Cateau	1	.	7	6	6	6	1	4	1	4	9	14	.	.	8	.	.	.	1	.	11	.	.	.	.	14	1	3	5	2	8	112
Gommegnies	.	12	4	3	.	3	5	.	5	15	13	.	.	.	10	.	.	1	.	17	.	.	.	.	16	.	.	4	7	3	3	122
Bavai	.	.	11	1	4	6	.	4	5	1	8	9	2	.	8	0	.	0	1	1	15	.	.	.	.	12	.	.	4	5	7	104
Havrincourt	.	10	1	6	6	3	5	5	0	13	14	.	.	.	.	.	5	.	.	10	.	.	.	.	11	.	2	6	3	12	0	113
Cambrai	.	6	1	3	4	1	5	5	.	8	9	.	.	4	.	.	.	1	2	11	.	.	.	.	11	0	2	.	5	5	3	86
Monchy-le-Preux	.	.	4	3	2	3	1	6	6	1	6	10	0	0	3	.	0	1	0	.	14	0	.	.	1	5	.	2	8	2	7	85
Arras	2	5	2	3	3	2	6	7	1	9	9	.	.	3	0	.	1	.	2	12	.	.	.	1	6	.	1	7	3	6	4	95
Lestrem	2	5	1	2	3	2	4	8	1	9	6	.	.	3	.	0	0	1	6	14	.	.	.	1	3	.	.	1	1	2	3	77
Lille	1	7	4	3	2	4	6	11	1	4	9	1	.	2	3	.	2	1	1	19	.	.	.	0	10	1	1	2	5	4	1	105
Estrée-Blanche	7	6	.	8	4	10	9	20	4	12	7	.	0	4	.	0	1	.	5	14	.	.	.	1	7	.	0	3	7	10	4	143
Allouagne	6	5	4	4	6	3	8	12	.	6	11	.	.	2	.	.	1	.	5	15	.	.	.	.	6	.	.	3	6	10	2	115
Nordpeene	8	9	2	3	7	3	5	16	.	10	7	.	.	10	.	.	2	.	6	11	.	.	.	4	7	.	2	1	1	.	1	114
Cassel (ville)	.	7	10	1	2	5	2	5	12	1	11	6	.	.	7	.	.	2	1	6	12	.	0	.	1	6	.	2	.	2	2	103
Cassel (gare)	.	.	17	10	6	.	8	10	6	.	5	.	.	7	5	.	2	7	.	19	.	.	.	3	2	3	2	.	.	.	.	112
Godewaerswelde	9	9	1	3	6	2	11	14	1	14	9	0	0	9	4	3	1	5	9	7	1	.	.	2	10	.	3	0	4	5	1	144
Steene	.	10	6	4	1	2	3	6	12	.	15	.	5	.	11	5	1	.	5	11	.	.	.	.	4	7	.	.	.	5	5	121
Dunkerque (C. M.).	.	7	12	1	0	3	6	7	10	9	9	4	1	4	5	.	1	1	0	14	0	0	0	1	3	4	.	2	1	7	1	113
Dunkerque (P. C.).	0	6	8	1	0	5	4	10	6	6	4	2	0	3	3	.	1	1	0	12	.	.	.	1	6	.	0	.	1	5	2	87
Dohem	11	.	13	6	14	6	9	23	1	1	23	.	.	3	.	1	1	.	12	5	.	.	.	3	8	.	1	2	7	10	.	160
Oye	3	7	9	1	3	1	5	14	4	14	5	.	3	5	.	.	2	.	3	7	.	.	.	1	8	.	1	1	3	5	2	107
Calais	0	.	2	6	.	4	8	15	2	8	11	1	.	3	.	.	.	.	4	7	.	.	.	2	1	1	1	.	5	7	.	88
VERSANT DE LA MANCHE.																																
BASSINS DE LA CANCHE, DE LA SOMME, DE LA BÉTHUNE, ETC.																																
Cap Gris-Nez	.	6	7	10	4	7	9	9	22	0	16	16	.	.	4	.	0	0	0	9	.	.	.	.	.	3	0	8	.	10	.	140
Boulogne	1	4	9	7	4	4	2	1	12	.	15	7	1	.	9	.	1	3	2	5	7	0	.	.	5	6	.	3	1	1	3	113
Alpreck	4	7	4	3	3	0	9	13	.	12	8	.	.	7	.	1	3	1	6	5	.	.	.	0	7	.	2	1	1	1	5	103
Hesdin	.	7	3	5	7	3	8	16	1	14	7	0	0	5	0	3	4	2	6	7	.	.	.	1	11	.	.	5	11	10	5	141
Sorrus	13	9	8	7	8	3	15	23	1	16	7	0	.	7	0	1	4	2	4	8	0	0	0	.	10	.	4	2	.	11	5	168
Hucqueliers	6	8	8	9	15	5	9	27	1	17	8	.	1	9	0	2	6	3	4	8	.	.	.	1	7	.	4	5	1	10	6	183
Le Touquet	.	7	4	7	4	11	3	15	5	.	15	6	.	1	7	.	1	4	2	5	6	.	.	.	1	7	.	2	2	2	9	126
Saint-Quentin	.	.	6	3	8	7	7	4	.	9	25	1	.	8	.	.	3	1	.	10	.	.	.	2	15	.	3	9	3	8	.	130
Amiens (E. N.)	.	3	6	3	.	2	1	10	.	4	5	9	.	.	2	.	.	2	2	.	7	.	.	.	1	3	4	11	2	.	6	85
Ochancourt	.	7	7	5	.	8	4	2	12	4	4	17	.	2	3	.	.	2	0	15	.	.	.	.	3	6	.	3	2	10	.	114
Aumale	.	.	9	11	.	1	5	9	.	3	26	.	.	.	3	.	.	2	.	9	.	.	.	.	2	.	2	3	5	8	.	98
Blangy	.	6	6	6	.	6	6	8	1	4	21	9	.	.	4	.	.	2	1	21	.	.	.	.	3	6	.	1	5	7	.	123
Eu	.	3	3	6	.	6	9	7	3	5	19	3	.	1	1	.	.	1	.	15	.	.	.	.	5	1	1	2	2	7	1	101
Londinières	.	9	2	3	4	4	2	2	.	2	2	11	1	.	1	2	.	1	.	.	18	.	.	.	.	2	0	1	7	2	5	81
Neufchâtel	.	8	1	5	4	5	3	2	1	1	8	0	.	3	1	.	3	.	3	3	4	.	.	.	1	.	1	3	2	8	.	70
Arques	.	2	8	5	5	5	5	9	6	2	21	14	.	1	1	.	3	2	.	16	.	.	.	.	5	4	.	1	7	9	.	131
Dieppe	.	6	5	4	0	3	3	10	5	2	17	15	.	1	2	.	1	0	1	11	.	.	.	0	4	.	.	0	3	2	.	95

STATIONS.	1	2	3	4	5	6	7	8	9	10	11	12	13	14	15	16	17	18	19	20	21	22	23	24	25	26	27	28	29	30	31	TOTAL.
BASSINS DE LA CANCHE, DE LA SOMME, DE LA BÉTHUNE, ETC. (suite).																																
Bosc-le-Hard	.	3	9	8	2	6	4	7	4	2	17	4	.	3	6	.	3	5	1	12	.	.	.	0	2	6	0	2	7	6	.	119
Longueville	.	6	3	4	10	7	9	9	5	2	30	4	.	1	9	.	3	2	.	13	.	.	.	.	6	1	.	1	6	7	.	138
Tôtes	1	.	7	16	7	18	14	14	3	1	22	7	.	.	2	.	4	6	4	10	.	.	.	.	2	4	.	1	4	16	.	165
Saint-Laurent	.	4	7	6	1	8	8	13	7	2	23	6	.	1	8	.	3	4	0	13	.	.	.	.	3	5	.	3	.	16	.	141
St-Valery-en-Caux	.	8	7	2	.	4	5	7	7	2	9	6	.	1	1	.	.	2	0	11	.	.	.	.	2	1	1	7	3	12	.	100
Cany	.	3	3	3	.	4	5	7	7	2	10	6	0	1	2	.	2	4	2	8	.	.	.	.	7	7	.	2	3	5	.	93
Goderville	.	1	9	7	2	5	9	17	10	1	26	4	1	3	2	1	7	3	1	12	2	.	.	.	1	3	1	4	2	7	.	141
Fécamp (ville)	.	4	7	5	0	9	15	18	21	1	11	8	0	1	5	0	3	3	2	10	.	4	.	.	4	3	.	3	6	9	.	152
Fécamp (phare)	.	3	7	3	2	10	15	11	9	2	17	3	2	2	4	1	3	4	2	18	.	4	.	.	4	3	.	3	6	8	1	147
BASSIN DE LA SEINE.																																
Bassin de l'Yonne.																																
Haut-Follin	.	.	.	5	.	.	.	.	36	.	.	.	.	27	.	.	23	.	.	.	2	.	.	.	.	19	.	.	22	.	27	161
Bas-Follin	.	.	.	.	24	.	4	.	.	.	.	18	.	.	21	.	.	.	.	.	.	.	.	.	.	.	12	.	26	2	14	122
La Croisette	.	4	.	.	19	.	4	.	.	.	.	9	.	4	17	.	.	.	.	.	.	.	.	.	.	8	1	.	13	4	14	97
Pommoy	6	.	.	23	11	.	.	.	.	.	16	7	.	18	.	.	.	.	.	.	.	.	.	.	18	.	.	13	6	35	.	153
Arleuf	.	3	.	0	15	.	.	.	.	.	.	5	5	.	9	1	.	.	.	.	.	.	.	.	1	6	6	.	3	2	7	63
Corancy	.	0	.	0	28	0	2	1	.	.	.	7	7	1	10	.	.	4	.	.	1	.	.	.	.	8	.	3	15	1	12	101
Les Settons	.	.	.	.	30	3	4	.	.	.	4	15	4	.	22	.	.	.	.	.	1	.	.	.	2	16	1	.	29	7	32	170
Château-Chinon	.	.	.	.	30	.	.	4	.	.	.	6	5	.	.	.	.	.	.	.	.	.	.	.	.	1	10	10	.	9	.	75
Pannetière	.	.	.	.	20	1	2	4	.	.	.	4	4	.	15	.	.	.	1	.	.	.	.	.	.	5	.	20	0	4	22	102
Gien-sur-Cure	.	.	.	.	.	.	.	.	.	.	.	2	19	.	17	.	.	.	.	.	.	.	.	.	.	.	12	.	15	.	24	89
Brassy	.	.	.	.	20	.	5	.	.	.	.	6	7	.	.	.	.	4	.	.	.	.	.	.	.	8	.	.	5	4	12	71
Saulieu	.	.	.	14	3	2	0	.	.	.	1	3	.	.	0	.	.	.	.	.	.	.	.	.	1	0	.	3	5	7	.	38
Pouilly	1	.	.	.	12	.	7	.	.	.	.	2	.	.	5	.	.	.	.	1	.	.	.	.	.	5	.	.	4	4	7	50
Thorey	.	.	.	.	13	.	3	.	.	.	.	2	.	.	9	.	.	.	.	.	.	.	.	.	.	6	1	.	4	.	8	46
Grosbois	.	.	.	.	15	0	7	0	.	.	.	5	.	.	10	.	.	.	.	.	1	.	.	.	.	7	.	.	4	.	10	59
Vitteaux	0	1	.	2	10	.	3	0	.	.	1	6	.	0	11	.	.	0	.	.	6	.	.	.	1	6	.	0	5	4	5	58
La Colancelle	.	.	.	.	26	.	4	0	.	.	.	3	7	.	9	.	.	1	.	.	.	.	.	.	.	6	1	.	5	.	12	74
Marigny	.	.	.	.	10	.	2	.	.	.	.	6	0	.	9	1	.	.	.	.	0	.	.	.	.	6	2	.	5	0	6	47
Semur	.	.	.	.	9	.	2	.	.	.	.	8	.	.	7	2	.	.	.	.	2	.	.	.	1	4	2	.	4	1	11	53
Cervon	.	.	.	.	24	0	2	0	.	.	.	4	3	.	6	.	.	.	.	.	0	.	.	.	0	6	1	.	6	.	12	65
Lormes	.	.	.	3	17	6	.	.	.	.	0	.	.	4	6	5	.	.	.	1	.	.	.	.	.	2	2	4	14	2	2	69
Tannay	.	.	.	.	21	1	5	0	.	.	2	5	2	.	6	1	.	1	.	.	.	.	.	.	4	.	.	.	6	.	7	62
Varzy	.	2	0	0	19	1	2	.	.	6	1	6	4	3	7	.	.	2	4	.	.	.	.	.	.	4	.	1	9	.	11	83
Vézelay	.	1	.	2	20	2	5	1	.	.	5	.	7	8	.	.	.	.	.	.	.	.	7	.	.	1	.	.	8	.	8	75
Avallon	.	1	.	.	14	0	.	2	.	.	4	4	.	.	5	.	.	.	.	.	.	.	.	.	.	6	.	.	4	.	12	53
Clamecy	1	.	.	1	16	1	4	.	.	.	1	4	3	.	5	.	.	.	.	.	.	.	.	.	1	5	1	1	5	4	7	60
Thénissey	.	.	.	.	10	.	5	.	.	.	.	7	.	.	7	0	.	.	.	.	1	.	.	.	7	.	.	.	8	1	9	57
Grignon	.	.	.	4	.	.	5	.	.	.	.	6	.	.	7	.	.	.	.	.	.	.	.	.	4	7	.	.	10	5	2	50
Bierre-l'Égaré	.	.	.	4	14	2	.	.	.	.	.	.	3	.	.	.	.	.	.	.	.	.	.	.	1	2	.	.	5	5	2	38
Montbard	.	.	.	.	10	.	3	.	.	.	.	9	.	.	4	.	.	.	.	.	.	.	.	.	.	.	5	.	5	9	7	52
Tonnerre	.	.	.	.	16	.	.	.	.	5	7	10	.	.	.	2	.	3	.	.	1	.	.	3	.	.	.	.	3	6	.	56
Chablis	.	.	.	.	6	2	3	.	.	.	.	6	.	.	3	3	.	.	.	.	1	.	.	.	.	1	.	.	9	.	7	41
Auxerre	.	.	.	.	10	.	2	2	.	.	.	6	.	.	3	.	.	4	.	.	.	.	.	.	8	.	1	8	.	.	14	57
Laroche	.	.	.	.	9	0	2	1	.	0	1	7	.	.	4	.	.	4	.	.	0	.	.	.	.	5	.	1	4	.	18	55
Joigny	.	.	.	.	8	.	.	.	.	.	.	6	.	.	2	.	.	4	.	.	.	.	.	.	.	4		.	4	.	12	40
Sens (St-Martin)	.	.	1	1	15	1	3	3	.	.	.	15	.	.	3	.	.	.	.	.	1	.	.	.	5			1	4	.	4	57

STATIONS.	1	2	3	4	5	6	7	8	9	10	11	12	13	14	15	16	17	18	19	20	21	22	23	24	25	26	27	28	29	30	31	TOTAL.
Bassin de la Marne.																																
Langres (plateau)..	.	.	2	.	6	.	2	1	.	.	.	6	.	.	5	.	.	.	.	.	2	.	.	.	.	8	.	.	13	6	11	62
Langres (vallée)...	.	.	6	.	4	.	.	4	.	1	1	5	.	.	6	.	.	.	.	.	2	.	.	.	.	6	1	.	10	4	16	66
Richebourg.....	.	.	.	.	9	1	3	.	.	1	0	10	.	.	.	.	.	.	.	.	7	.	.	.	1	5	3	.	18	5	12	74
Chaumont (plat^au)...	.	1	.	.	9	.	5	0	.	1	.	12	.	.	4	.	.	.	.	.	3	.	.	.	1	8	.	1	12	8	12	75
Chaumont (vallée)..	.	1	.	.	9	.	4	.	.	2	.	11	1	.	5	.	.	.	.	.	3	.	.	.	.	10	.	1	11	7	11	74
Chaumont (E. N.).	.	1	0	.	9	.	5	0	.	1	.	12	.	.	.	.	.	.	.	.	3	.	.	.	1	8	.	1	12	8	12	71
Colombey	.	1	.	.	16	1	.	2	.	1	0	15	.	.	6	.	.	.	.	.	2	.	.	.	1	8	.	.	9	3	7	70
Clefmont	.	.	.	.	7	.	4	2	.	.	.	9	.	.	8	.	.	.	.	.	.	.	.	.	.	9	.	.	17	9	18	84
Joinville	.	.	.	.	15	1	1	1	.	1	1	30	3	.	6	1	.	.	0	.	4	.	.	.	0	11	.	1	12	8	10	106
Vassy.....	0	.	0	0	14	1	7	2	.	0	3	35	1	.	5	.	.	0	.	.	3	.	.	.	1	9	.	1	11	5	12	110
La Neuville.....	.	.	.	.	17	.	2	1	.	.	.	26	3	.	.	.	.	.	.	.	7	.	.	.	.	.	.	5	8	4	13	86
Demange-aux-Eaux	.	1	.	1	10	1	1	1	.	.	4	17	.	.	6	.	.	.	.	.	0	.	.	.	.	7	.	0	10	14	2	75
Bar-le-Duc	.	1	3	15	1	1	1	.	.	.	15	25	.	.	4	.	.	1	.	.	2	.	.	.	.	12	.	5	5	18	2	110
Vitry-le-François..	.	3	.	8	1	1	1	.	.	1	15	.	.	4	1	.	.	.	.	1	.	.	.	.	5	.	1	2	1	5	4	54
Châlons (E. N.) ...	.	.	.	2	.	0	.	1	.	0	5	7	.	.	3	.	.	.	.	.	1	.	.	.	.	6	.	5	5	2	11	49
Châlons (P. C.)....	.	.	2	.	8	.	2	.	.	.	2	6	.	.	3	.	.	.	.	.	2	.	.	.	.	4	.	3	5	.	11	48
Sommesous.....	.	1	1	9	4	1	3	1	.	1	5	2	0	4	1	0	.	1	0	1	0	0	0	0	5	1	0	4	2	5	0	51
Villeseneux.....	.	.	1	7	4	.	5	4	1	.	6	8	.	.	4	.	.	1	.	.	1	.	.	.	.	10	.	2	8	4	14	79
La Caure.....	.	.	.	.	8	2	2	2	.	.	7	13	.	2	.	.	.	2	.	.	.	.	.	.	.	.	.	2	9	.	14	62
Montmort	.	.	.	.	8	2	2	.	.	.	9	14	.	5	1	.	.	.	.	.	3	.	.	.	.	7	.	3	8	4	15	81
La Ferté-s-Jouarre.	.	.	.	1	6	1	2	1	1	1	2	4	.	.	3	.	.	1	8	.	1	.	.	.	0	3	.	4	5	.	4	47
Meaux	.	.	1	2	6	5	3	4	1	1	3	5	.	.	4	.	.	2	3	.	4	.	.	.	.	6	.	4	8	.	8	70
Touquin	.	4	.	5	.	.	.	.	8	4	6	.	.	.	.	3	4	6	.	.	.	.	.	.	.	4	3	.	.	.	7	56
Saint-Maur (Obs^re).	.	1	.	7	4	2	4	0	.	0	3	.	.	4	3	.	2	1	0	2	.	.	.	.	4	.	1	6	1	6	1	51
Bassin de l'Aisne.																																
Grandpré	.	.	.	.	3	.	3	0	.	2	13	16	.	.	7	.	.	.	.	.	.	.	.	.	.	9	.	.	9	7	10	80
Saint-Mard-le-Mont.	2	.	.	11	2	2	3	.	.	3	31	.	.	6	.	.	.	.	.	2	.	.	.	.	.	11	3	.	7	22	4	109
Côte de Crèvecœur.	.	.	.	5	1	.	1	.	.	.	6	1	.	.	.	.	.	.	.	.	.	.	.	.	6	.	.	7	4	6	0	38
Bois des Planches..	.	.	.	6	1	1	1	.	.	1	13	.	.	2	.	.	.	.	.	3	.	.	.	.	4	.	3	5	3	7	.	50
Ste-Menehould	.	1	.	8	1	1	2	1	.	5	16	.	.	3	.	.	.	.	.	3	.	.	.	.	8	.	4	7	5	6	4	74
Côte de Biesmes...	.	.	.	7	1	.	3	.	.	18	5	1	.	1	.	.	.	.	.	.	.	.	.	.	7	.	.	7	3	9	0	62
Auzéville.....	.	.	.	2	11	3	3	2	.	3	7	25	.	.	3	.	.	.	.	2	.	.	.	.	.	13	.	.	22	.	.	96
Vouziers	.	.	2	.	7	2	1	2	.	2	3	15	.	.	5	.	.	.	.	.	5	.	.	.	.	8	.	1	18	4	12	87
Remaucourt	1	.	4	2	7	2	3	2	2	4	6	16	.	.	10	.	.	1	.	.	5	.	.	.	.	12	.	3	10	7	8	107
Nanteuil	.	.	4	3	9	2	3	.	1	.	7	10	.	.	2	.	.	.	.	7	.	.	.	.	.	7	.	3	11	5	21	89
Berry-au-Bac.....	.	.	3	.	5	3	2	2	0	1	6	8	0	.	4	.	.	2	.	.	3	.	.	.	.	6	.	1	10	2	7	65
Suippes.....	.	.	2	.	9	1	2	2	.	.	5	10	.	.	4	.	.	.	.	.	4	.	.	.	.	2	.	.	6	4	9	60
Reims	.	.	0	.	6	2	2	1	1	1	5	8	.	.	2	.	.	.	1	.	3	.	.	.	.	6	.	1	9	3	8	59
Vauxrot.....	.	.	3	0	4	4	1	4	1	1	7	8	.	.	2	.	.	.	1	3	.	.	.	0	7	.	1	.	.	2	6	56
Bassin du Loing.																																
Toucy	.	.	.	.	9	.	3	1	.	.	.	11	.	.	.	.	.	.	.	.	.	.	.	.	.	5	.	.	10	.	4	50
Moutiers	.	.	.	5	9	.	4	1	.	2	.	5	.	.	3	.	.	2	.	.	.	.	.	.	.	3	.	.	5	.	4	43
Champoulet.....	.	.	.	2	23	.	3	2	.	.	.	5	.	.	3	.	.	2	.	.	.	.	.	.	.	3	.	.	4	.	4	50
Rogny	.	.	.	2	19	1	4	1	.	.	.	2	0	.	3	.	.	2	.	.	.	.	.	.	1	2	.	0	4	.	4	45
Combreux.....	.	.	.	3	4	2	2	1	.	.	1	4	.	1	1	.	.	1	0	.	.	.	.	.	1	.	.	.	4	1	6	32
Grignon.....	.	.	.	.	2	2	1	1	2	.	.	.	.	.	.	.	.	1	1	.	.	.	.	.	1	1	.	1	2	.	4	19
Château-Renard...	.	.	.	4	16	1	4	1	.	.	.	10	.	0	2	.	.	.	2	.	.	.	.	.	.	1	.	.	1	.	6	48

STATIONS.	1	2	3	4	5	6	7	8	9	10	11	12	13	14	15	16	17	18	19	20	21	22	23	24	25	26	27	28	29	30	31	TOTAL.
Bassin du Loing (suite).																																
Montargis	.	.	.	4	13	.	.	10	.	.	6	3	.	.	3	1	.	.	.	.	.	.	.	.	.	5	.	.	.	0	.	45
Beaune-la-Rolande	.	.	12	.	.	.	6	.	.	.	5	6	.	.	.	.	.	.	.	.	.	.	.	.	4	.	.	.	6	.	8	47
Nemours	.	.	.	15	1	5	3	.	.	3	13	.	.	4	.	.	3	.	.	.	.	.	.	.	5	.	.	5	.	4	8	69
Région de la Beauce et bassin de l'Eure.																																
Neuville-aux-Bois	.	.	.	6	7	5	2	.	.	.	6	7	.	5	.	.	.	1	.	.	.	.	.	.	.	9	.	.	7	.	2	57
Pithiviers	.	.	.	3	8	.	.	.	.	.	.	.	.	.	1	.	.	.	1	.	.	.	.	.	.	3	.	2	8	2	4	32
Malesherbes	.	.	.	8	8	5	6	.	.	.	.	13	.	.	4	.	.	.	1	.	.	.	.	.	1	.	2	3	6	.	9	64
Étampes	.	.	.	3	6	2	2	2	0	0	1	5	1	0	5	.	.	2	.	.	0	.	.	.	1	3	.	1	3	.	8	45
Dourdan	.	.	.	6	.	2	.	2	.	.	.	4	2	.	2	.	.	2	0	.	0	.	.	.	.	3	.	1	5	1	6	36
Grignon (E. A.)	.	.	1	9	3	2	0	4	0	1	0	3	.	1	3	.	.	3	0	1	.	.	.	.	.	10	.	2	4	.	6	49
La Loupe	.	1	.	5	4	2	3	3	3	.	5	0	.	4	8	.	1	3	1	1	.	.	.	.	1	4	.	1	8	1	9	69
Courville	.	.	.	6	3	1	1	5	1	.	4	.	.	.	5	.	.	1	.	.	2	.	.	.	.	6	.	.	6	.	9	50
Chartres (E. N.)	.	.	.	9	0	.	2	5	1	4	0	.	.	0	5	.	.	3	2	.	1	.	.	.	.	2	.	1	.	4	1	39
Nogent-le-Roi	.	.	.	4	2	1	.	5	.	.	1	4	.	1	4	.	.	1	.	2	.	.	.	.	2	2	.	.	4	.	5	38
Rambouillet	.	.	.	4	3	2	.	4	1	.	1	5	1	.	6	.	.	3	1	.	2	.	.	.	2	3	.	1	3	.	5	47
La Ferté-Vidame	.	.	0	5	2	6	4	2	2	0	7	2	.	1	7	.	2	3	1	.	2	.	.	.	0	6	.	1	5	1	10	68
Senonches	.	.	1	3	7	1	2	4	1	0	7	1	.	1	8	.	1	3	1	.	1	.	.	.	.	7	.	1	6	1	8	67
Châteauneuf	.	.	.	4	6	1	2	2	4	.	.	2	.	1	.	.	.	2	8	.	1	.	.	.	1	.	.	.	8	0	9	50
Brézolles	.	.	0	3	4	1	1	3	2	0	5	1	.	2	2	.	0	1	0	0	0	0	.	.	1	5	.	.	7	0	7	47
Dreux	.	.	.	5	.	.	4	.	3	.	4	.	.	.	3	.	.	2	.	1	.	.	.	.	3	.	.	5	.	8	.	38
Anet	.	.	.	2	3	.	1	2	0	1	1	4	.	1	4	.	.	2	1	1	2	.	.	.	0	3	.	1	5	.	3	37
F^t de Bonsmoulins	.	1	3	2	9	3	10	3	2	.	14	2	.	1	7	.	2	5	1	.	4	.	.	.	.	5	0	2	7	.	12	95
Forêt du Perche	.	2	0	3	9	2	7	3	2	.	10	2	.	2	7	.	2	7	2	.	2	.	.	.	.	4	1	1	7	.	11	86
Évreux (E. N.)	.	.	.	.	.	.	2	.	2	.	2	3	.	1	5	1	.	2	2	3	.	.	.	.	.	2	.	.	5	.	3	32
Bassin de l'Oise.																																
Hirson	.	12	1	10	8	4	6	5	1	13	11	.	.	9	.	.	0	1	.	9	.	.	.	.	15	1	3	7	12	11	3	143
Dizy-le-Gros	.	4	.	8	2	2	3	2	.	8	19	.	.	7	.	.	2	2	.	6	.	.	.	.	13	.	5	10	7	4	.	105
Fourdrain	.	.	5	0	6	5	2	6	3	1	10	23	0	.	6	0	.	2	1	.	5	0	0	.	0	9	.	1	8	3	9	107
Laon (E. N.)	.	4	.	.	7	3	2	2	4	9	8	8	.	5	.	.	.	.	.	5	.	.	.	.	11	.	.	2	9	4	11	93
Laon (P. C.)	.	6	1	5	5	2	4	2	1	6	15	0	.	4	.	.	1	1	.	4	.	.	.	1	9	.	2	8	4	7	6	94
Compiègne	2	.	.	.	6	3	1	4	2	2	5	7	.	.	6	.	.	3	1	.	3	.	.	.	.	2	.	3	6	1	4	60
Maignelay	.	7	2	5	2	1	2	3	1	7	10	.	0	3	1	.	2	0	1	3	.	.	.	0	5	.	2	4	0	5	7	74
Fleurines	.	.	2	1	7	4	1	4	2	1	3	4	.	.	7	.	.	4	1	.	5	.	.	.	.	6	.	2	6	1	7	67
Apremont	.	2	2	7	3	1	4	2	.	3	3	.	.	4	.	0	3	1	.	5	.	.	.	1	5	.	3	5	2	6	8	69
Plessis-Belleville	.	.	2	1	6	5	.	5	1	1	2	5	.	0	6	0	.	1	1	0	3	0	0	.	1	7	0	2	8	0	8	65
Senlis	.	.	1	1	8	2	0	4	1	2	1	2	.	.	3	.	.	1	.	.	5	.	.	.	.	4	1	.	.	.	.	38
Beauvais (E. N.)	3	.	.	3	5	.	3	2	4	1	4	4	.	0	4	.	.	1	0	1	4	.	.	.	1	4	.	0	3	2	6	55
Noailles	.	.	7	2	9	2	1	1	9	1	.	9	.	.	9	.	.	1	1	.	9	.	.	.	.	9	.	.	5	1	10	86
Neuilly-en-Thelle	.	.	3	1	11	3	1	3	3	1	3	4	.	1	4	.	.	4	0	1	7	0	.	.	.	8	0	2	6	2	6	73
Pontoise	.	.	1	6	.	1	3	1	.	0	3	0	.	5	3	.	.	4	.	5	.	.	.	.	1	4	.	.	7	7	.	54
Bassin de la Seine supérieure.																																
Vivey	.	.	3	.	7	.	5	1	.	6	.	.	.	.	7	1	.	.	.	.	.	.	.	.	.	9	2	.	11	5	11	66
Chanceaux	.	.	.	11	5	.	.	.	.	.	9	.	.	11	.	8	.	.	.	1	.	.	.	.	7	1	.	13	2	13	7	90
Baigneux-les-J.	.	.	.	.	10	.	5	.	.	.	.	9	.	.	9	.	.	.	.	.	1	.	.	.	.	3	3	.	9	2	13	64
Beneuvre	.	1	.	.	9	0	6	.	.	0	.	7	0	.	6	1	.	0	.	.	2	.	.	.	1	7	1	0	10	4	11	65
Châtillon-s.-Seine	.	1	.	.	7	1	2	0	.	1	1	9	.	.	4	1	.	.	1	.	1	.	.	.	0	4	0	0	6	2	9	50

STATIONS.	1	2	3	4	5	6	7	8	9	10	11	12	13	14	15	16	17	18	19	20	21	22	23	24	25	26	27	28	29	30	31	TOTAL.
Bassin de la Seine supérieure (suite).																																
Vix	1	.	.	11	1	2	1	.	.	2	8	.	.	5	1	.	.	.	.	1	.	.	.	0	6	0	.	6	4	10	4	63
Nicey	.	0	0	.	10	.	.	1	.	2	.	6	0	.	4	.	.	.	.	0	1	.	.	0	7	.	.	0	7	2	12	51
Laignes	.	.	.	.	10	1	2	1	1	1	1	5	.	1	5	.	.	.	.	.	1	.	.	.	.	5	.	.	6	.	13	51
Bar-s.-S. (P. C.)	.	1	.	.	16	.	2	1	.	.	2	15	1	.	5	.	.	.	.	.	1	.	.	.	1	5	.	.	9	1	11	71
Bar-s.-S. (M. Saill.)	.	0	.	.	16	.	1	1	.	0	1	16	0	.	4	.	.	.	.	.	1	.	.	.	0	5	.	0	9	1	11	66
Brion-sur-Ource	.	.	.	.	7	.	2	.	.	.	.	11	.	.	5	.	.	.	.	.	3	.	.	.	.	6	.	.	12	2	10	56
Arc-en-Barrois	.	0	.	.	6	1	3	.	.	1	.	10	.	.	5	.	.	.	.	.	1	.	.	.	1	8	1	1	16	5	12	70
La Ferté-s.-Aube	.	.	.	.	13	4	2	5	.	1	2	17	.	.	9	.	.	.	.	5	.	.	.	.	.	8	.	5	13	5	14	102
Bar-sur-Aube	.	.	.	.	15	.	.	4	.	.	.	20	.	.	5	.	.	.	.	.	.	.	.	.	.	9	.	.	9	8	6	76
Fuligny	1	.	.	7	6	0	2	.	2	3	12	5	.	8	1	.	.	.	.	2	.	.	.	.	4	2	.	7	7	11	.	81
Chaumesnil	.	.	.	.	13	.	2	2	.	.	2	16	.	.	4	.	.	.	.	.	.	.	.	.	.	3	.	.	9	2	12	65
Ceffonds	.	.	.	.	14	.	1	2	.	1	1	26	.	.	6	.	.	.	.	.	1	.	.	.	2	7	.	1	12	3	10	86
Vendeuvre	.	1	.	.	14	.	2	2	.	1	.	12	.	.	6	.	.	.	.	.	2	.	.	.	.	5	.	1	8	.	10	64
Troyes (E. N.)	.	.	.	9	.	.	.	.	.	.	4	.	.	8	.	.	.	.	.	.	.	.	.	.	.	5	.	.	5	.	8	39
Barberey	.	.	.	.	10	.	1	1	.	.	.	13	.	.	4	.	.	.	.	.	.	.	.	.	.	.	.	.	4	.	9	42
Conflans-s.-Seine	.	.	12	1	5	.	.	.	.	.	.	8	.	.	4	.	.	4	.	.	1	2	.	.	.	.	5	.	.	6	5	15	68
Bassin de la Seine, entre Montereau et Paris.																																
Courbeton	.	.	.	.	17	1	4	3	.	.	1	10	.	.	3	.	.	1	0	.	0	.	.	.	.	6	.	1	6	.	9	63
Samois	.	.	.	2	14	2	5	3	.	.	4	9	.	3	.	.	.	.	3	.	.	.	.	.	.	7	.	.	5	.	7	63
Melun (E. N.)	3	.	.	0	.	2	.	5	.	0	3	6	.	1	3	.	.	.	1	.	1	.	.	.	.	4	.	2	4	1	6	41
Melun (P. C.)	.	.	.	.	8	3	3	1	.	.	2	5	.	1	3	.	.	1	1	.	.	0	.	.	.	3	.	1	3	.	8	43
Évry	.	.	2	.	1	.	.	6	.	6	6	.	6	.	.	.	.	2	.	.	.	.	.	.	6	.	6	.	6	.	.	47
Paris (Obs^re)	.	.	1	2	5	2	1	5	0	0	0	2	.	0	4	.	.	2	0	.	2	.	.	.	0	3	0	1	5	0	6	43
Paris (Monts^ris)	.	0	0	7	2	1	4	0	0	0	2	0	0	3	1	.	3	0	0	2	.	.	.	0	2	1	1	5	0	6	0	42
Paris (Passy)	.	.	2	2	4	2	1	4	1	.	.	2	.	1	4	.	.	1	.	.	2	.	.	.	0	3	1	1	5	.	6	39
Paris (Ménilm^t)	.	.	1	1	4	3	1	4	0	0	.	2	1	1	4	.	.	2	1	.	3	0	.	.	0	2	.	2	8	.	5	44
Aubervilliers	.	1	1	5	2	.	4	1	.	.	1	1	.	3	1	.	1	1	1	3	.	.	.	.	2	0	1	4	1	5	.	37
Versailles	.	1	0	6	3	0	5	1	.	0	3	0	0	5	0	.	2	0	.	2	0	0	0	0	3	1	1	7	0	6	0	48
Bassin de la Seine inférieure, au-dessous du confluent de l'Oise.																																
Gournay	.	.	6	10	.	3	7	5	1	2	11	.	.	7	2	.	2	4	1	8	.	.	.	.	4	4	.	1	4	5	.	87
Saint-Germer	.	.	4	3	8	1	6	4	2	.	3	4	.	4	4	.	.	4	1	1	7	.	.	.	1	6	.	.	4	1	6	74
Forges	.	2	6	11	.	4	5	7	2	2	13	4	.	2	3	.	.	5	.	12	.	.	.	.	2	5	.	4	5	5	.	99
Vascœuil	.	.	9	8	.	6	9	.	3	1	.	8	.	5	6	.	4	0	.	12	.	.	.	.	4	2	.	2	5	7	.	91
Buchy	.	2	8	10	0	4	5	4	3	2	14	3	.	3	4	0	3	3	1	11	1	.	.	.	5	5	1	3	4	6	.	105
Pont-de-l'Arche	.	.	5	.	3	3	4	3	.	.	.	2	1	.	6	.	.	1	.	5	4	.	.	.	.	3	.	1	5	.	5	49
Rouen (île Lacroix)	.	.	6	.	3	5	3	.	4	0	4	4	.	2	4	.	.	3	1	6	2	.	.	.	.	13	.	1	6	.	.	67
Rouen (E. N.)	.	.	5	1	7	3	.	.	4	.	4	4	.	1	5	.	0	3	1	4	2	.	.	.	0	4	.	1	5	.	4	59
Elbeuf	.	.	3	5	0	5	2	5	3	2	.	.	0	5	4	0	2	2	1	5	.	.	.	.	1	1	1	2	2	4	.	55
Barentin	.	2	5	0	5	10	2	6	3	1	11	2	.	4	6	.	7	7	3	10	.	.	.	.	3	4	0	3	3	10	.	105
Caudebec	.	3	6	4	2	5	4	5	3	2	11	2	.	6	4	.	4	6	4	12	.	.	.	.	3	3	0	3	3	9	.	104
Villequier	.	1	8	1	2	6	3	3	9	1	8	6	1	2	10	.	2	5	4	14	4	.	.	.	1	4	1	1	6	.	8	112
Yvetot	.	4	8	8	3	6	7	13	7	3	21	3	.	5	8	0	9	9	1	9	.	.	.	.	3	3	.	3	3	8	.	144
Bolbec	.	11	3	10	.	5	5	12	8	3	25	1	0	7	2	.	16	1	1	14	.	.	.	.	6	.	1	3	5	8	.	147
Fatouville	.	1	9	.	6	4	.	8	14	.	11	11	1	1	8	.	1	4	1	4	13	.	0	.	.	2	.	1	5	1	6	112
Sanvic (le Havre)	.	5	5	6	.	4	14	10	7	3	17	1	3	1	5	0	3	2	0	12	0	.	.	.	2	1	0	3	3	5	.	112
Laigle	.	0	2	2	6	2	13	1	3	0	8	2	.	.	5	.	1	3	1	1	2	.	.	.	1	5	2	1	5	.	6	70

STATIONS.	1	2	3	4	5	6	7	8	9	10	11	12	13	14	15	16	17	18	19	20	21	22	23	24	25	26	27	28	29	30	31	TOTAL.
BASSINS ENTRE LA SEINE ET LA POINTE DE BRETAGNE.																																
Bassins de la Touque, de la Dive, de l'Orne, de la Vire et de la Rance.																																
Gacé	.	.	2	2	3	11	8	1	2	0	6	3	0	1	3	.	1	3	0	3	2	.	.	.	0	5	1	2	14	.	5	78
Sées	.	.	1	3	3	6	16	3	3	0	14	2	0	1	4	.	5	7	1	3	.	.	.	.	.	3	1	1	8	6	1	92
Argentan	.	2	1	2	2	7	7	2	4	.	11	3	1	1	1	.	1	2	1	2	1	2	.	.	.	6	.	1	8	.	6	72
Briouze	.	.	6	6	2	11	9	4	11	.	21	5	2	1	4	.	4	4	.	.	2	.	.	.	.	3	.	1	15	.	9	118
Flers	0	1	7	7	1	5	11	11	15	.	24	4	1	1	7	.	2	8	1	5	6	.	.	.	0	3	.	1	10	1	11	143
Ste-Honorine-du-F.	1	5	2	3	0	4	24	6	8	6	13	1	1	5	2	.	5	1	.	18	.	.	.	.	2	1	0	1	2	7	0	116
Ste-Marie-du-Mont	0	10	11	7	0	4	5	15	22	2	11	3	2	1	2	0	1	8	1	10	3	0	.	.	0	3	0	1	4	1	9	134
Cherbourg	2	1	6	8	1	1	2	2	33	4	12	3	7	.	5	0	0	7	1	9	1	.	.	0	.	2	.	0	4	2	2	115
Louvigné	2	8	.	6	3	9	22	13	7	13	34	7	3	13	.	3	7	3	.	5	.	.	.	.	5	2	3	6	.	12	1	187
Fougères	.	4	3	10	3	8	25	6	7	10	28	8	1	6	5	4	9	1	1	2	.	.	.	.	4	3	4	6	4	14	0	174
Sens	2	1	6	6	8	10	34	8	7	7	26	1	2	3	4	.	8	2	0	3	.	.	.	.	1	1	1	4	2	6	2	157
Bazouges	.	2	4	7	3	8	13	6	8	10	24	2	3	4	7	.	6	1	0	6	.	.	.	.	2	3	3	7	3	6	1	139
Antrain	.	3	5	8	6	17	15	5	6	12	29	1	4	1	6	0	5	1	5	.	.	.	.	.	2	4	5	3	4	9	0	156
Trans	1	3	5	7	6	4	15	5	7	10	29	2	3	5	3	.	5	2	0	8	.	.	.	0	2	1	1	3	2	8	0	135
Longaulnay	.	3	6	8	6	7	12	6	8	11	10	.	8	3	2	.	6	.	.	13	.	.	.	.	2	.	.	.	5	5	.	121
Tinténiac	4	2	4	7	4	10	13	6	7	11	11	2	5	3	2	.	5	1	0	9	.	.	.	.	.	2	2	2	3	4	1	120
Combourg	5	6	4	2	6	9	9	4	3	7	14	6	2	10	3	.	5	1	0	0	.	.	.	.	2	7	7	10	6	9	5	145
Dol	3	3	4	0	3	7	21	10	7	3	24	0	3	6	8	0	3	1	0	15	.	.	.	.	1	2	1	2	2	7	1	137
La Gouesnière	.	3	2	5	4	7	26	6	6	5	19	5	4	14	.	.	5	.	2	16	.	.	.	.	2	.	.	2	5	6	.	144
Paramé	0	3	4	4	7	4	16	10	7	7	21	4	5	7	4	0	8	0	3	11	.	.	.	.	3	.	1	2	1	7	1	140
Saint-Malo	.	1	5	3	.	6	9	14	8	.	11	14	9	1	12	.	2	5	0	13	1	.	.	.	.	2	0	1	4	0	6	128
VERSANT DE L'OCÉAN.																																
PETITS BASSINS DU SUD DE LA BRETAGNE.																																
Pte St-Mathieu	3	3	44	.	4	6	29	4	14	1	19	1	.	4	19	1	3	12	9	10	2	.	.	.	.	1	1	2	1	.	4	197
Brest (Obsre)	1	6	21	4	2	7	14	2	11	1	12	2	1	4	10	1	1	6	4	7	5	.	.	.	.	3	1	1	2	0	3	132
Goarem-Liziard	7	3	31	6	7	14	19	15	20	.	17	4	1	6	2	2	6	13	11	14	.	.	.	1	1	4	.	2	5	2	11	221
Kermédan-Bian	6	0	23	8	11	24	15	2	22	1	3	3	3	2	21	2	6	1	2	9	1	.	.	0	.	3	0	1	1	1	8	178
Carhaix	6	3	18	3	5	3	19	12	23	.	6	3	1	1	8	1	2	5	5	11	1	.	.	1	.	3	0	1	2	1	7	151
La Feuillée	3	2	30	3	7	15	17	13	22	.	14	9	1	7	14	1	4	12	11	13	1	.	.	1	1	5	.	2	7	1	11	227
Mendy	3	6	29	1	4	13	22	14	15	.	13	7	2	4	13	.	3	6	9	8	.	.	.	1	.	7	.	1	3	1	10	195
Pénity	7	9	14	6	6	10	18	11	23	.	4	8	0	2	8	1	4	6	9	10	1	.	.	.	1	4	2	.	5	1	10	173
Châteaulin	2	4	28	4	5	10	22	15	19	.	13	2	3	4	12	1	4	8	5	11	1	.	.	2	0	4	0	2	4	3	12	198
Gourin	4	4	25	5	16	13	17	17	14	.	12	2	.	2	8	1	3	8	10	12	.	.	.	.	.	5	.	2	4	4	6	194
Plouay	4	2	10	8	1	19	10	23	12	.	14	3	.	3	8	.	3	6	6	19	1	.	.	.	.	2	.	1	.	2	2	159
Glomel	11	3	39	3	5	18	32	21	24	.	21	4	1	2	8	1	3	8	15	18	1	.	.	.	0	4	0	2	5	2	12	264
Keroret	2	3	9	5	1	15	21	30	16	.	12	3	.	1	5	.	2	3	5	18	.	.	.	.	1	0	1	.	.	.	3	158
Pontivy	4	3	13	7	4	22	20	28	21	.	13	1	.	2	5	.	4	5	6	17	.	.	.	1	.	1	.	1	.	.	3	180
Gouarec	6	6	19	3	5	21	36	30	26	.	16	4	1	2	6	.	5	5	15	18	1	.	.	.	1	3	.	1	2	1	10	244
Locminé	1	2	12	6	1	16	15	20	9	.	11	3	1	2	2	1	2	4	4	7	.	.	.	.	1	.	.	.	1	.	4	123
Baud	4	2	11	6	2	15	13	23	8	.	11	3	.	8	3	1	2	7	4	10	.	.	.	.	.	2	.	1	.	.	2	138
Hennebont	5	3	14	7	.	13	9	22	14	.	21	3	1	7	1	.	3	5	4	16	.	.	.	.	1	.	.	2	.	2	3	156
Le Grognon (Groix)	2	2	13	.	.	17	2	18	17	.	20	5	.	5	5	2	1	8	2	21	.	.	.	.	.	.	.	.	2	.	6	148
Lorient (P. C.)	3	1	16	11	3	15	11	23	17	.	20	4	.	11	4	1	3	4	4	21	.	.	.	.	.	2	.	2	1	1	6	184
Lorient (Obsre)	.	4	13	.	1	20	16	7	18	1	23	3	1	11	4	1	4	6	4	20	1	.	.	1	1	2	.	2	2	.	7	173
Auray	4	2	5	.	.	2	.	4	7	.	2	.	.	10	8	.	.	24	3	30	.	.	26	.	0	.	.	.	.	2	0	129
Vannes	16	5	28	17	10	17	11	13	6	3	3	26	.	17	.	.	.	8	.	16	.	.	.	.	.	.	6	.	.	2	.	204

STATIONS.	1	2	3	4	5	6	7	8	9	10	11	12	13	14	15	16	17	18	19	20	21	22	23	24	25	26	27	28	29	30	31	TOTAL.
PETITS BASSINS DU SUD DE LA BRETAGNE (suite).																																
Port Navalo	1	5	4	3	7	9	8	10	.	30	4	1	3	5	.	0	6	3	2	.	.	.	.	.	1	.	2	1	1	6	2	114
Noyalo	.	2	6	4	5	4	4	4	.	5	8	0	4	2	.	.	5	1	0	.	.	.	.	.	1	.	2	1	0	2	.	60
Morguillio	4	8	14	12	8	17	13	8	5	11	26	5	.	13	3	1	11	3	3	6	.	.	.	.	6	.	4	4	0	13	2	202
Palais (Belle-Ile)	1	.	3	1	2	7	5	7	5	.	21	2	.	.	1	.	.	.	.	.	.	.	.	.	.	.	.	.	.	.	2	57
BASSIN DE LA VILAINE.																																
Montdevert	1	1	2	7	2	9	12	4	10	.	26	4	1	6	2	1	9	1	.	1	.	.	.	.	4	2	3	3	5	12	1	129
Vitré	1	1	1	6	3	11	8	5	3	10	22	3	2	4	2	1	11	1	.	1	0	0	.	.	3	2	1	4	3	9	0	119
Noyal-s.-V.	1	4	2	9	6	10	18	6	6	5	25	1	2	4	2	1	9	1	0	1	.	.	.	.	2	1	1	2	2	7	1	131
Gosné	6	1	2	3	0	9	22	10	.	18	23	1	3	5	.	10	9	5	.	4	.	.	.	.	.	6	6	1	0	6	1	151
Rennes	5	4	2	8	5	10	15	8	6	11	17	4	2	7	1	2	8	2	.	3	.	.	.	.	5	1	3	3	2	6	2	141
Saint-Méen	1	1	8	7	10	6	12	15	7	5	9	3	2	.	.	.	8	3	5	14	.	.	.	.	4	.	2	1	.	1	1	125
Montauban	0	2	4	8	7	3	3	5	6	9	12	1	1	2	1	.	3	0	.	8	.	.	.	.	1	0	0	2	1	5	1	86
Montfort	2	.	6	7	4	10	22	19	1	8	16	2	3	5	2	.	4	2	3	2	.	.	.	.	3	2	.	1	1	6	1	132
Plélan	3	4	5	12	7	12	18	9	8	16	12	3	1	8	0	2	5	2	1	5	.	.	.	.	5	.	1	1	0	6	2	148
Mordelles	16	12	6	18	.	2	.	12	5	18	10	3	.	7	.	1	6	1	.	2	.	.	.	.	4	.	.	.	.	5	.	129
La Guerche	2	1	0	4	3	7	11	3	2	8	13	2	2	4	1	0	8	1	.	0	.	.	.	.	3	2	2	3	1	5	.	86
Saint-Erblon	.	3	2	4	6	10	32	10	4	7	13	3	3	6	.	.	9	3	1	.	.	.	.	.	3	.	.	.	2	4	.	127
Martigné-Ferch	0	4	1	5	6	5	17	4	3	10	22	2	.	2	3	3	12	2	6	.	.	.	.	.	1	2	1	1	0	6	0	120
Bain	1	3	2	8	4	7	28	7	4	10	14	4	1	8	0	2	11	1	.	1	.	.	.	.	4	.	1	6	0	5	0	134
Messac	2	2	4	13	4	8	15	7	5	7	15	4	0	5	0	1	9	1	0	1	.	.	.	.	3	0	0	3	0	6	0	115
Grand-Jouan	10	8	4	5	2	7	20	3	3	3	7	1	5	4	5	5	11	11	2	2	.	.	.	.	.	2	2	.	5	1	2	130
Ch^{lle}-Bouexic	1	1	5	13	5	15	18	8	5	13	10	3	.	6	0	1	8	2	.	1	.	.	.	.	4	.	1	1	.	6	.	127
Redon	2	5	5	17	8	15	7	9	6	16	15	6	.	8	0	2	11	2	.	3	.	.	.	.	5	.	1	5	.	7	0	155
Rohan	2	1	13	9	2	25	17	27	10	.	14	2	.	2	4	.	4	5	4	19	1	.	.	.	.	2	.	1	1	.	7	172
Plouguenast	3	4	9	5	2	13	13	38	15	0	18	2	1	1	7	1	2	6	2	20	1	.	.	.	0	3	.	0	2	.	6	175
Merdrignac	1	1	13	5	1	18	24	30	11	0	23	3	1	1	5	1	2	5	1	20	.	.	.	0	1	2	.	1	3	0	6	178
Josselin	2	5	11	9	7	15	15	11	12	10	12	3	1	3	3	0	6	2	2	6	.	.	.	.	1	.	1	2	.	3	2	143
Bosméléac	5	2	13	7	1	11	22	30	14	.	22	5	.	1	3	.	3	8	3	11	.	.	.	.	2	2	.	.	2	.	4	173
Néant	.	3	15	9	15	13	21	3	6	7	5	2	.	6	.	.	.	.	.	4	.	.	.	.	.	.	.	.	.	.	.	108
Campénéac	3	13	10	10	9	9	10	9	5	8	9	1	.	5	3	.	13	10	1	2	.	.	.	.	9	.	.	2	.	6	1	145
Ploërmel	.	11	9	1	11	19	10	12	.	18	2	2	.	1	.	1	6	3	7	.	.	.	.	1	1	.	1	1	.	6	.	125
Malestroit	1	1	8	7	1	7	8	4	9	.	6	1	.	1	1	.	.	3	1	1	.	.	.	.	1	1	.	.	1	.	3	63
La Maclais	4	7	4	13	4	14	17	14	8	5	15	2	.	3	.	1	.	6	2	3	.	.	.	.	.	3	.	.	.	1	4	127
La Roche-Bernard	.	4	15	.	9	24	9	11	.	37	.	2	3	3	0	3	10	2	2	.	.	.	.	1	1	.	.	1	1	6	2	145
BASSIN DE LA LOIRE.																																
Bassin de la Loire supérieure.																																
Saint-Paulien	.	.	.	1	1	.	.	.	.	.	1	1	1	5	5	.	.	.	.	.	.	.	.	.	.	2	6	.	.	.	6	29
Le Puy (E. N.)	.	.	.	.	.	12	.	.	.	.	.	.	2	.	2	.	.	.	.	.	.	.	.	.	.	.	1	.	.	.	6	24
Tence	.	.	0	6	25	.	.	.	.	.	.	3	4	3	3	.	.	.	.	.	0	.	.	.	.	.	9	.	.	.	3	58
Bas-en-Basset	2	.	.	.	13	.	.	.	.	.	2	.	2	.	2	.	.	.	.	.	.	.	.	.	.	.	.	.	3	.	5	27
Le Pilat	.	.	.	14	.	.	.	.	.	.	.	6	.	.	.	.	.	.	.	.	4	.	.	.	8	.	.	.	.	.	1	33
La République	.	.	.	.	2	.	.	.	.	.	.	1	3	1	1	0	.	.	.	.	.	.	.	.	.	1	3	.	.	.	10	22
Rochetaillée	.	.	.	.	2	.	.	.	.	.	1	3	9	7	5	.	.	.	.	.	.	.	.	.	.	4	.	.	.	.	2	33
Saint-Étienne	.	3	.	.	4	2	.	.	.	.	.	.	.	.	5	2	.	.	.	.	.	.	.	.	.	2	1	.	.	.	1	20
Fortunières	.	.	.	.	14	.	.	.	.	.	2	1	.	2	.	.	.	.	.	.	.	.	.	.	.	5	4	.	2	6	2	38
Montbrison (E. N.)	.	.	.	3	.	.	.	.	.	.	.	.	12	.	.	.	.	.	.	.	.	.	.	.	.	2	.	.	.	8	.	25

STATIONS.	1	2	3	4	5	6	7	8	9	10	11	12	13	14	15	16	17	18	19	20	21	22	23	24	25	26	27	28	29	30	31	TOTAL.
Bassin de la Loire supérieure (suite).																																
Montbrison (P. C.).	.	0	.	.	2	.	.	.	.	.	.	2	.	1	1	.	.	.	.	.	.	.	.	.	.	2	.	.	.	1	9	18
Noirétable	8	.	.	11	.	.	.	.	.	4	4	5	8	9	.	.	.	.	.	6	.	.	.	.	8	3	.	.	.	24	.	90
Feurs	.	.	.	.	0	.	.	.	.	.	0	0	0	.	0	.	.	.	.	.	.	.	.	.	.	5	.	.	.	4	13	24
Nervieux	.	.	.	.	.	.	.	.	.	.	.	.	.	.	.	3	1	.	.	.	.	.	.	.	.	2	2	.	2	3	1	14
Panissière	.	.	.	.	5	.	.	.	.	.	.	.	4	.	5	.	.	.	.	.	3	.	.	.	.	5	5	.	5	.	6	38
Fourneaux	.	.	.	.	.	.	.	.	.	.	.	.	4	1	5	.	.	.	.	.	1	.	.	.	4	2	1	.	4	.	2	24
Montagny	.	.	.	.	4	.	.	.	.	1	2	.	4	6	.	.	.	.	.	.	.	.	.	.	.	11	.	.	7	.	2	36
Cublize	.	.	1	.	.	.	.	.	.	.	3	.	1	1	5	.	.	.	.	.	.	.	.	0	3	9	1	0	8	0	7	38
Roanne	.	.	.	.	5	.	.	.	.	.	3	.	.	2	3	.	.	.	.	.	.	.	.	.	.	.	4	.	2	.	4	23
Lapacaudière	.	.	.	.	3	9	.	.	.	.	.	.	.	.	.	.	.	.	.	4	.	.	.	.	10	14	.	.	.	.	.	40
Charolles	.	2	.	.	.	.	.	.	.	.	.	.	12	.	6	.	.	.	.	.	.	.	.	.	.	.	.	.	13	.	10	43
Chassenard	.	2	.	.	3	.	.	.	.	.	.	.	1	.	4	.	.	.	.	.	.	.	.	.	.	12	.	6	15	.	.	43
Digoin	.	2	.	.	5	0	0	.	.	.	.	0	3	0	5	0	1	.	.	0	.	.	.	.	1	1	.	2	6	0	9	36
Saint-Eusèbe	.	3	.	.	3	.	2	.	.	.	2	2	3	.	5	.	.	.	.	.	.	.	.	.	.	6	.	1	7	7	6	47
Chelsey	.	1	.	1	11	.	3	.	.	.	.	2	.	.	5	.	.	.	.	.	.	.	.	.	.	7	.	.	6	8	4	47
Arnay-le-Duc	.	3	.	1	11	1	6	.	.	.	.	0	1	.	5	.	.	.	.	.	.	.	.	.	1	4	.	.	3	12	3	49
Autun	.	4	.	.	10	1	8	.	.	.	.	2	5	.	6	1	.	.	.	.	.	.	.	.	.	4	.	.	5	1	14	59
L'Assise	.	4	.	.	4	2	.	.	.	.	.	1	4	2	1	.	.	.	.	.	.	.	.	.	.	12	3	.	8	1	10	52
Saint-Clément	.	9	.	.	8	.	.	.	.	.	5	8	12	8	6	.	.	.	.	.	4	.	.	.	2	7	4	.	5	.	16	94
Mayet-de-Mont	.	7	.	.	7	.	.	.	.	.	6	4	4	1	9	.	.	.	.	.	2	.	.	.	.	.	7	.	7	.	9	62
La Palisse	.	3	.	.	11	.	.	.	.	.	0	2	2	1	5	.	.	.	.	.	0	.	.	.	.	2	0	.	7	.	7	40
Montcombroux	.	5	.	.	1	0	0	.	.	.	0	0	2	1	7	.	.	.	0	.	.	.	.	.	0	2	.	.	8	.	9	36
Dompierre	.	1	.	.	15	.	1	.	.	.	.	.	3	.	.	.	.	.	.	.	.	.	.	.	.	2	2	1	.	.	10	35
Beaulon	.	2	.	.	16	.	2	.	.	.	.	0	0	2	.	4	.	.	.	.	.	.	.	.	.	3	.	0	8	0	7	45
Luzy (P. C.)	.	3	.	.	13	.	2	2	.	.	7	.	5	.	8	.	.	.	.	.	.	.	.	.	.	.	1	1	10	0	13	65
Châtillon-en-B.	.	.	.	.	22	.	4	.	.	.	.	7	3	.	8	.	.	.	.	.	.	.	.	.	2	5	2	5	5	.	10	73
Saint-Saulge	.	.	.	.	25	1	5	.	.	.	.	3	4	.	16	.	.	.	2	.	.	.	.	.	.	.	4	5	11	.	15	92
Cercy-la-Tour	.	.	.	.	30	.	0	.	.	.	.	5	5	7	.	.	.	.	.	.	.	.	.	.	3	.	2	.	7	.	10	59
Decize	.	.	.	.	16	.	1	.	.	.	.	2	.	.	6	.	.	2	.	.	.	.	.	.	2	2	.	2	4	.	9	47
Saint-Léger-des-V.	.	.	.	.	15	1	.	.	.	.	1	.	.	2	9	.	.	.	.	.	.	.	.	.	1	7	.	2	6	.	5	49
Billy-Chevannes	.	.	.	.	21	.	3	.	.	.	.	4	3	.	10	.	.	3	.	.	.	.	.	.	1	5	.	1	9	.	6	66
Saint-Pierre-le-M.	.	.	.	.	24	1	.	.	1	.	.	2	.	4	4	.	.	.	3	.	.	.	.	.	.	2	.	.	6	.	7	54
Saint-Éloi	.	.	.	.	6	6	5	.	.	.	.	8	2	.	.	.	.	5	.	.	.	.	.	.	.	.	.	.	.	.	.	32
Prémery	.	3	.	2	13	2	7	.	.	.	.	4	6	.	8	.	.	3	.	.	.	.	.	.	1	3	.	1	5	.	7	65
Nevers	.	.	.	.	18	1	4	.	.	.	1	3	2	0	7	0	.	5	.	.	.	.	.	.	1	2	.	1	7	.	11	63
Bassin de l'Allier.																																
Châteauneuf	.	6	2	25	.	.	.	.	.	.	.	.	.	.	.	.	.	.	.	.	.	.	.	.	.	.	.	.	.	.	.	33
Cheylard-l'Evêque	.	0	.	3	8	.	2	1	1	0	.	.	0	.	0	.	.	.	.	.	.	.	.	.	.	.	0	.	.	.	0	15
Langogne	.	2	0	12	30	4	2	1	0	0	.	1	2	1	1	0	.	.	.	.	.	.	.	.	.	2	4	.	1	0	4	68
Saugues	.	.	.	6	.	.	.	.	.	.	.	.	.	3	.	.	.	.	.	.	.	.	.	.	.	2	.	.	.	4	1	16
Langeac	.	.	.	2	.	.	.	.	.	.	.	.	.	.	.	.	.	.	.	.	.	.	.	.	.	.	1	2	.	.	4	9
La Chaise-Dieu	.	.	.	.	8	.	.	.	.	.	.	1	3	1	1	.	.	.	.	.	.	.	.	.	.	2	2	.	.	.	4	22
Brioude	.	.	.	.	4	.	.	.	.	.	.	.	2	.	1	.	.	.	.	.	.	.	.	.	.	1	.	.	.	.	1	9
Murat	5	.	.	37	.	.	.	.	.	.	9	.	.	14	.	.	.	.	.	.	.	.	.	.	.	1	.	.	.	2	.	68
Massiac	.	.	.	.	6	.	.	.	.	.	.	.	.	.	5	.	.	.	.	.	.	.	.	.	.	.	1	.	.	.	3	15
Parentignat	.	.	.	.	5	.	.	.	.	.	.	.	5	.	2	.	.	.	.	.	.	.	.	.	.	.	.	.	.	.	.	12
Besse	.	15	.	.	29	6	.	.	.	.	5	8	2	2	12	.	.	.	.	.	.	.	.	.	2	8	.	8	10	2	25	134
Montaigut	.	.	.	23	.	.	.	.	.	.	.	14	3	8	.	48	2	.	.	.	.	.	.	.	.	1	.	6	4	5	.	115

STATIONS.	1	2	3	4	5	6	7	8	9	10	11	12	13	14	15	16	17	18	19	20	21	22	23	24	25	26	27	28	29	30	31	TOTAL.
Bassin de l'Allier (suite).																																
Puy-de-Dôme	.	3	.	12	.	3	.	.	.	.	4	7	.	6	1	.	.	.	.	.	.	.	.	.	3	.	.	.	2	4	.	45
Clermont (Obs^re)	.	3	.	.	7	.	.	.	.	.	.	1	1	.	2	.	.	.	.	.	.	.	.	.	.	3	2	.	2	.	10	31
Clermont (E. N.)	.	.	.	10	.	.	.	.	.	2	.	3	.	.	3	.	.	.	.	.	.	.	.	.	.	.	.	.	4	7	.	29
Clermont (P. C.)	.	1	.	.	7	.	.	.	.	.	1	.	2	.	2	.	.	.	.	.	.	.	.	.	.	1	.	.	3	.	5	22
Ambert	.	.	.	.	7	.	.	.	.	.	.	0	4	8	1	0	.	.	.	.	.	.	.	.	.	2	1	.	1	.	8	32
Thiers (P. C.)	.	.	.	11	.	.	.	.	.	.	.	.	11	8	11	.	.	.	.	.	2	.	.	.	.	2	.	.	.	.	6	51
Saint-Ours	.	.	.	.	.	.	.	.	.	.	1	1	.	.	.	.	.	.	.	.	.	.	.	.	.	.	.	.	.	3	4	9
Miremont	.	7	.	.	15	.	.	.	.	.	.	6	7	2	.	3	1	.	.	.	.	.	.	.	.	1	3	.	3	4	7	59
P^t-du-Bouchet	.	4	.	.	18	.	.	.	.	.	.	7	5	.	4	.	.	.	.	.	.	.	.	.	.	.	.	4	6	.	8	56
Ébreuil	.	.	.	.	7	.	.	.	.	.	.	.	.	.	2	.	.	.	.	.	.	.	.	.	.	.	.	.	.	.	6	15
Vichy	.	3	.	.	9	.	.	.	.	.	.	.	4	3	2	.	.	.	.	.	.	.	.	.	.	3	.	.	3	.	4	31
Target	.	2	.	.	17	.	0	.	.	.	0	0	1	4	4	1	.	1	.	.	1	.	.	.	.	2	1	0	2	0	9	45
Chantelle	.	.	.	.	9	.	.	.	.	.	.	.	.	5	5	.	.	4	.	.	.	.	.	.	.	.	.	.	.	.	8	32
Varennes	.	.	.	.	6	.	.	.	.	.	.	.	.	.	.	.	.	.	.	.	.	.	.	.	.	.	.	.	3	.	6	15
Bessay	.	1	.	.	11	0	.	.	.	.	.	0	.	1	3	.	.	1	.	.	.	.	.	.	.	1	0	.	3	0	6	27
Moulins	.	.	.	.	14	1	1	.	.	.	1	.	2	2	2	.	.	1	.	.	1	.	.	.	.	2	1	1	3	8	.	37
Baleine	.	.	.	.	20	.	2	.	.	.	.	3	1	1	5	.	.	3	.	.	.	.	.	.	.	3	.	2	3	9	.	52
Franchesse	.	.	.	.	22	1	.	.	.	.	.	.	1	0	0	.	.	.	.	.	.	.	.	.	2	.	.	1	2	0	8	39
Bassin de la Loire, du Bec-d'Allier à Angers.																																
Givry	.	1	.	1	14	0	4	.	.	.	1	4	3	1	8	0	0	4	.	.	0	0	0	.	2	3	0	1	6	.	10	63
Chaulgnes	.	.	.	.	18	0	.	2	.	.	2	0	5	11	.	.	.	.	.	.	.	.	.	.	.	20	.	.	6	.	9	73
Saint-Satur	1	1	0	4	21	1	7	.	.	.	1	3	7	1	7	.	.	2	.	.	0	.	.	.	2	4	.	0	5	.	9	75
Neuvy	.	.	.	2	22	.	5	1	.	.	.	6	2	1	3	.	.	1	.	.	.	.	.	.	0	3	.	0	6	.	9	61
Gien	.	.	.	3	14	1	3	0	.	.	.	3	1	1	2	.	.	2	1	.	.	.	.	.	.	4	.	1	6	.	3	42
Coullons	.	.	5	6	2	1	.	3	.	.	2	7	12	2	.	.	.	.	.	4	.	.	.	1	1	1	6	5	3	10	.	68
Orléans (P. C.)	.	2	.	8	4	2	2	3	.	.	2	3	3	2	4	.	1	3	1	.	2	.	.	.	2	.	.	2	5	1	5	55
Orléans (E. N.)	2	.	1	.	12	2	1	1	.	.	1	3	2	1	3	.	.	1	.	.	.	.	.	.	.	.	.	1	3	.	3	35
Blois (asile)	1	.	.	6	3	3	2	2	.	1	0	0	7	2	4	.	0	1	3	.	0	.	.	1	1	6	.	2	8	.	7	60
Blois (P. C.)	3	.	.	4	3	3	3	2	.	.	1	1	6	2	4	.	.	4	.	.	1	.	.	.	3	3	.	2	7	.	8	60
La Ferté-Saint-Aub.	.	.	.	12	4	1	3	7	.	2	5	1	2	3	.	.	.	.	.	.	.	.	.	.	.	.	3	16	.	3	.	62
La Motte-Beuvron	.	.	.	.	6	4	6	.	.	.	.	2	7	2	2	.	.	2	.	.	.	.	.	.	.	1	.	1	2	.	2	37
Vernou (Loir-et-Cher)	.	.	.	9	3	2	2	0	1	.	.	2	15	1	3	.	.	5	.	.	.	.	.	.	1	.	.	1	8	.	8	61
Cheverny	.	.	.	5	.	1	3	.	.	.	1	.	10	3	.	.	.	3	.	.	.	1	1	.	.	.	.	.	6	6	.	40
Contres	.	.	.	6	.	3	.	.	.	.	4	.	.	4	.	.	5	.	.	.	.	.	.	.	4	.	.	.	5	8	.	40
Herbault	.	.	.	.	13	3	2	2	.	.	.	.	4	2	4	.	.	4	.	.	.	.	.	.	.	3	.	.	7	.	10	54
Saint-Ouen	.	.	4	7	2	.	3	.	.	.	2	6	.	7	.	.	4	.	1	.	.	.	.	.	2	.	.	8	8	.	.	55
Nazelles	.	.	1	7	2	.	1	.	0	0	7	1	1	3	.	.	3	0	.	.	.	.	.	.	3	.	1	6	.	8	1	45
Vernou (Indre-et-Loire)	.	.	.	.	10	.	.	.	.	.	.	1	4	1	3	.	.	.	3	.	.	.	.	.	.	3	.	2	4	.	11	42
Saint-Amand	.	.	4	9	2	2	1	.	.	0	1	6	2	3	.	2	3	.	.	3	.	.	.	.	3	.	0	6	1	0	.	49
Monthodon	.	.	.	7	6	4	2	2	.	.	2	2	4	3	3	.	0	4	1	.	.	.	.	.	.	2	.	.	9	.	8	59
Beaumont-la-R.	.	.	.	7	6	6	2	1	0	.	2	3	6	4	4	.	1	4	0	.	2	.	.	.	0	2	.	3	5	.	9	66
La Membrolle	.	.	.	5	.	3	.	1	.	.	.	1	5	1	3	.	1	3	2	.	.	.	.	.	.	2	.	2	3	.	10	42
La Ferté-Saint-Cyr.	.	.	.	2	8	3	2	.	.	2	5	.	.	4	.	.	4	.	.	.	.	.	.	.	4	.	.	2	8	6	.	51
Le Coudray	.	.	.	4	9	2	.	5	.	.	.	.	9	2	3	.	.	1	.	.	.	.	.	.	1	2	.	1	6	.	8	52
Tours (ville)	.	.	.	6	7	1	1	2	.	0	.	1	4	4	3	.	1	2	0	.	1	.	.	.	0	2	.	3	3	.	10	51
Tours (P. C.)	.	.	0	5	7	2	0	2	.	0	0	0	4	3	4	0	.	2	0	.	2	.	.	.	1	2	.	2	4	.	8	49
Joué	0	.	.	5	7	2	1	2	0	0	.	.	6	5	4	.	1	3	.	.	1	.	.	.	0	2	.	2	4	.	9	53
Saint-Symphorien	.	.	0	5	9	2	1	2	.	1	0	3	5	3	2	3	6	2	0	.	1	.	.	.	4	2	.	2	4	.	8	65

STATIONS.	1	2	3	4	5	6	7	8	9	10	11	12	13	14	15	16	17	18	19	20	21	22	23	24	25	26	27	28	29	30	31	TOTAL.
Bassin de la Loire, du Bec-d'Allier à Angers (suite).																																
Langeais	.	.	.	4	9	2	1	1	.	1	0	0	3	2	2	.	1	4	.	.	2	.	.	.	1	2	.	2	4	1	8	51
Channay	.	.	.	6	6	8	.	3	.	.	1	0	.	1	3	1	1	5	0	.	.	.	.	.	.	4	.	1	6	.	9	55
Gizeux	.	.	.	5	5	8	.	.	.	5	.	.	3	1	3	.	.	8	1	.	1	.	.	.	.	.	.	0	1	3	13	57
Bourgueil	.	.	.	.	8	4	.	1	.	.	.	.	6	.	4	.	.	.	2	4	.	.	.	.	.	.	.	.	5	3	8	47
Baugé	1	.	2	3	7	3	5	.	.	.	4	2	2	5	2	0	7	3	.	.	.	.	.	.	2	0	1	.	2	8	.	57
Bassin du Cher.																																
Auzances	4	2	.	.	12	.	.	.	.	.	7	3	7	.	6	.	.	.	.	.	.	.	.	.	.	8	.	1	4	6	6	66
Pionsat	.	.	.	30	.	.	.	.	.	.	.	31	6	.	.	.	.	.	.	.	.	.	.	.	.	.	5	12	.	10	2	95
Chambon	.	4	.	.	7	.	0	.	.	.	.	3	15	1	7	.	.	.	.	.	.	.	.	.	.	4	.	.	4	10	4	60
Montmarault	.	2	.	.	22	.	.	.	.	.	.	1	2	7	4	.	.	1	.	.	.	.	.	.	.	3	.	1	2	.	10	55
La Queune	.	.	.	9	.	.	.	.	.	.	.	2	.	.	7	.	.	4	.	.	.	.	.	.	.	.	.	.	3	8	.	33
Commentry	.	5	.	.	18	.	.	.	.	.	.	3	3	5	4	.	.	.	.	.	.	.	.	.	.	5	0	2	.	.	10	55
Cosne	.	.	.	.	18	.	1	.	.	.	.	.	.	8	.	.	.	.	.	.	.	.	.	.	.	.	.	7	.	.	.	34
Isle-et-Bardais	.	.	.	16	.	.	2	.	.	.	.	.	1	4	.	.	.	3	.	.	.	.	.	.	.	2	.	2	3	6	.	39
Blancfossé	.	.	.	.	17	1	.	.	.	.	.	.	3	1	5	.	.	3	.	.	.	.	.	.	.	.	.	.	8	.	11	49
Bougimont	.	.	.	.	18	1	.	.	.	.	2	2	.	2	4	.	.	.	.	.	4	.	.	.	.	3	.	1	7	.	11	55
Pasquis	.	.	.	.	10	.	.	.	.	.	.	.	4	3	1	.	.	.	.	.	.	.	.	.	.	.	.	1	2	9	.	30
Clairins	.	.	.	3	7	3	1	.	.	.	1	2	3	3	5	.	.	2	.	.	.	.	.	.	.	1	.	2	2	5	2	43
Bourges (E. N.)	.	.	.	3	21	3	5	.	.	.	.	4	6	6	5	.	.	3	0	.	.	.	.	.	1	2	.	3	5	.	7	72
Issoudun	.	.	.	3	9	.	.	.	.	.	.	.	6	.	9	.	.	2	.	.	.	.	.	.	3	.	.	3	2	9	.	47
Mennetou-s.-C	.	.	4	6	3	.	3	.	.	.	.	6	3	2	5	.	.	4	.	.	.	.	.	.	.	2	.	1	6	.	8	53
L'Étang-du-Puits	.	.	.	4	12	1	5	1	.	.	.	4	4	0	4	.	.	1	.	.	1	.	.	.	2	3	1	1	7	.	8	56
Salbris	.	.	.	1	10	1	4	0	.	.	0	0	10	.	5	.	.	2	1	.	.	.	.	.	.	2	.	3	7	.	.	48
Romorantin	.	.	2	.	.	.	3	.	.	.	1	2	0	1	4	.	.	3	.	.	1	.	.	.	0	.	.	2	7	.	5	31
Valençay	.	.	.	3	2	.	2	1	0	.	.	2	2	3	6	.	.	3	.	.	0	.	.	.	0	.	3	2	3	.	12	44
Selles-sur-Cher	.	.	.	0	1	1	1	0	.	.	0	1	0	1	.	.	0	0	1	.	.	.	.	0	0	.	.	.	1	6	1	14
Saint-Aignan	.	.	.	.	6	.	3	.	.	.	.	2	1	.	4	.	.	.	.	.	.	1	.	.	3	.	.	.	10	.	12	42
Montrichard	2	.	1	6	1	2	2	.	.	1	3	3	1	4	.	.	.	.	.	1	.	.	.	.	3	.	3	4	.	8	3	48
Civray-s.-C	.	.	.	.	7	2	1	1	.	.	.	.	5	4	2	.	2	1	.	.	.	.	.	.	.	2	.	.	7	10	.	44
Bassin de la Creuse.																																
Felletin	2	4	.	4	11	3	.	.	.	.	7	4	1	.	6	.	.	.	.	.	5	.	.	.	.	.	.	.	.	9	7	63
Ahun	0	.	.	15	2	.	.	.	.	.	1	4	1	3	6	.	.	.	.	0	.	.	.	.	.	.	.	2	.	8	.	42
Boussac	.	.	.	13	5	.	.	.	.	.	.	4	2	3	1	.	.	1	.	.	.	.	.	.	.	1	.	5	4	13	.	52
Dun	.	.	.	23	.	.	.	.	.	.	.	9	6	.	5	.	.	.	.	.	.	.	.	.	.	.	.	.	.	30	.	73
Bénévent	2	2	.	15	6	1	3	.	.	.	3	2	3	2	5	.	.	1	.	1	.	.	.	.	.	5	.	1	5	7	3	66
Bellac	.	.	.	.	6	.	.	.	.	.	.	.	.	.	.	.	.	.	.	.	.	.	.	.	.	.	7	.	.	10	9	32
Argenton	2	.	.	4	1	1	.	.	.	.	1	5	3	5	.	.	.	2	.	.	.	.	.	.	.	4	.	1	2	13	.	45
Aigurande	.	1	.	.	18	1	.	.	.	.	.	1	18	3	6	.	.	2	.	.	0	.	.	.	0	5	1	2	2	.	19	79
Saint-Benoît-du-S.	.	.	.	.	8	.	.	.	.	.	.	.	.	.	1	.	.	.	.	.	.	.	.	.	.	.	.	.	.	.	16	25
Le Blanc	.	1	.	.	2	2	2	.	.	0	.	.	7	1	4	.	.	.	.	4	.	.	.	1	0	2	.	2	2	.	12	44
Barrou	2	.	.	.	4	.	.	2	1	.	.	.	5	.	13	.	.	3	.	.	.	.	.	.	3	2	.	.	6	.	9	51
La Haye-Desc	2	.	.	4	.	1	.	.	.	.	.	.	.	.	4	.	.	7	.	.	.	.	.	.	.	3	.	.	.	.	9	30
Abilly	2	.	.	.	4	0	1	.	.	.	.	1	3	1	6	.	.	.	3	1	.	.	.	.	.	2	2	.	7	.	10	43
Buxeuil	1	.	.	1	2	1	0	.	.	.	0	.	1	0	4	.	.	4	.	.	1	.	.	.	0	1	.	1	6	.	9	30

STATIONS.	1	2	3	4	5	6	7	8	9	10	11	12	13	14	15	16	17	18	19	20	21	22	23	24	25	26	27	28	29	30	31	TOTAL
Bassin de l'Indre.																																
Sainte-Sévère	.	.	.	.	.	.	.	.	.	.	.	1	6	1	3	.	.	2	.	.	1	.	.	.	.	2	.	3	.	8	3	30
Châteauroux	.	1	.	.	5	2	1	.	.	.	0	1	3	9	2	.	.	4	.	.	.	.	.	.	.	1	.	1	3	.	11	44
Châtillon-s.-I.	0	.	.	.	1	.	1	.	.	.	.	.	1	2	2	1	.	.	.	.	.	.	.	.	.	3	.	.	7	.	9	28
Beaulieu	1	.	.	.	5	2	.	2	0	.	.	1	2	.	5	.	.	3	.	.	0	.	.	.	1	1	.	1	4	.	9	34
Loches (E. N.)	.	0	.	3	2	1	1	.	.	.	.	.	2	.	.	.	.	6	.	.	0	.	.	.	.	.	.	1	5	.	10	32
Chédigny	1	.	.	3	2	.	1	1	.	.	0	1	5	.	4	.	1	.	.	.	0	.	.	.	0	1	.	.	6	.	10	36
Saint-Branchs	3	.	.	.	8	2	2	0	0	.	.	.	.	.	10	.	.	.	3	1	.	.	.	.	.	2	.	.	6	.	8	45
Veigné	0	.	.	5	7	4	1	2	.	0	.	.	.	.	3	2	2	.	.	.	1	.	.	.	1	1	.	2	5	.	8	44
Le Louroux	1	.	.	1	5	1	1	2	.	.	.	.	3	3	3	.	.	3	.	.	1	.	.	.	1	.	.	3	6	.	10	44
Lignières	.	.	.	8	10	2	3	.	.	.	2	.	3	.	.	.	.	.	.	.	.	1	2	1	3	1	3	2	2	4	6	52
Cheillé	.	.	.	4	7	3	1	3	.	.	.	.	4	3	2	.	1	2	.	.	.	.	.	.	1	.	.	2	4	1	10	48
Rigny-Ussé	.	.	.	3	8	4	.	0	1	1	.	.	6	.	.	2	1	1	3	.	0	3	1	.	.	1	3	1	1	.	5	46
Bassin de la Vienne.																																
Eymoutiers	1	3	.	28	3	2	4	.	.	.	8	15	9	9	7	.	.	.	.	.	.	.	.	.	.	.	3	5	13	7	6	123
Saint-Léonard	.	4	.	.	29	.	1	.	.	.	3	1	7	2	5	.	.	1	.	.	.	.	.	1	.	.	.	.	2	3	10	67
Pontarion	2	1	.	15	11	.	.	.	.	.	3	.	3	2	3	5	9	.	.	.	.	.	.	.	.	7	.	.	.	2	15	78
Limoges	.	4	.	16	1	2	5	.	.	.	5	5	4	5	5	.	.	2	.	.	0	.	.	.	.	3	0	3	6	.	10	75
Isle Jourdain	.	.	.	5	2	2	2	.	.	.	.	2	4	1	.	.	.	.	.	.	.	.	.	.	.	4	.	.	.	.	10	32
Lussac-les-Ch.(P.C.)	1	.	.	5	.	5	1	.	.	.	.	4	0	4	.	.	1	.	.	.	.	.	.	.	.	3	.	.	3	9	.	36
Vouneuil-s.-V.	2	.	.	2	4	1	.	.	3	.	.	.	6	.	9	.	2	.	.	.	1	.	.	.	.	1	.	4	4	.	6	45
Gençay	2	.	.	5	5	2	3	.	.	.	.	.	7	.	6	.	.	1	.	.	.	.	.	.	.	.	.	.	.	.	3	38
Lusignan	5	3	.	4	8	5	2	2	0	.	.	0	.	5	10	.	.	6	.	.	.	.	.	.	.	.	.	4	9	.	9	72
Montreuil-Bonnin	4	.	1	6	6	4	.	4	1	.	.	.	1	.	10	.	.	3	2	.	.	.	.	.	.	2	.	.	5	.	4	53
La Chapelle-M.	4	.	1	5	10	5	1	1	.	.	.	.	1	.	9	.	.	4	.	.	.	.	.	.	.	.	.	.	.	.	4	45
Poitiers (de Touch.)	3	1	.	3	5	2	1	1	0	.	.	.	1	0	7	.	.	2	.	.	1	.	.	.	.	1	1	0	3	.	7	39
Poitiers (P. C.)	3	.	.	4	4	3	2	1	.	.	1	1	.	.	8	.	.	2	.	.	.	.	.	.	.	3	.	.	4	.	3	38
Châtellerault	1	.	.	1	3	1	1	.	1	.	.	.	7	2	8	.	.	4	.	.	1	.	.	.	0	2	.	1	3	.	5	41
Antoigné	.	.	.	2	.	.	3	.	1	.	.	.	8	.	10	.	4	.	.	.	1	.	.	.	0	.	.	7	.	1	1	40
Sepmes	.	.	.	.	6	.	.	.	.	.	.	3	.	3	.	.	.	.	4	0	.	1	.	.	.	.	.	.	.	.	10	27
Saint-Épain	.	.	.	2	7	.	1	4	.	.	.	.	3	.	2	.	.	3	.	.	.	.	.	.	.	3	.	2	3	.	7	37
Parçay-s.-V.	.	.	.	.	10	2	.	.	.	.	.	.	7	.	3	.	.	.	.	.	.	.	.	.	.	7	.	.	.	.	7	36
Brizay	.	.	.	17	3	.	.	.	.	.	.	.	6	.	4	.	.	5	.	.	.	.	.	.	3	.	.	.	.	11	.	49
Bassin du Loir.																																
Outarville	.	.	.	7	3	3	.	4	.	0	8	3	.	1	6	0	.	2	.	.	0	.	.	.	.	5	.	1	4	0	6	57
Patay	.	.	.	4	8	14	4	.	.	.	3	15	.	3	4	.	.	.	.	.	.	.	.	.	.	3	.	2	14	10	2	85
Authon	.	1	.	2	11	2	2	5	.	.	5	15	2	.	8	.	1	4	.	.	.	.	.	.	1	6	.	1	5	2	11	81
Brou	.	.	.	6	2	.	1	3	.	.	6	3	.	.	3	.	0	2	1	.	0	.	.	0	1	2	.	0	4	1	7	42
Thiron-Gardais	.	.	1	5	8	2	2	6	2	.	6	9	.	0	1	.	1	0	1	.	1	.	.	.	.	3	.	1	3	4	8	64
Illiers	.	.	4	7	0	.	2	3	.	2	3	.	.	5	.	.	3	2	.	.	.	.	.	.	3	.	.	.	.	7	5	46
Bonneval	.	.	.	11	2	1	.	7	.	.	6	3	.	1	3	.	.	5	.	.	.	.	.	.	2	3	.	.	8	2	4	58
Châteaudun	.	.	0	8	1	.	.	2	.	.	8	4	.	1	4	.	.	2	1	1	.	.	.	.	4	.	.	2	4	2	5	49
Ouzouer-le-M.	.	.	.	7	5	2	2	.	.	.	2	3	.	5	.	.	.	2	.	.	.	.	.	.	1	.	.	1	1	.	5	36
Droué	.	.	.	13	.	1	3	4	.	.	6	8	4	3	.	.	.	3	0	.	.	.	.	.	.	.	.	2	7	13	.	67
Ville-aux-Clercs	.	.	.	8	5	.	.	6	.	.	9	4	.	3	8	.	.	.	2	2	3	.	.	.	.	.	.	.	9	1	.	60
Oucques	.	.	.	6	5	2	2	1	.	.	1	1	7	2	3	.	1	2	0	.	0	.	.	.	1	2	.	1	6	.	7	51
Vendôme	.	.	.	5	4	2	2	1	.	.	4	1	2	1	2	.	.	2	1	.	.	.	.	.	.	2	1	1	5	.	8	44
Montoire	.	.	.	6	5	3	2	2	.	.	3	1	3	2	1	.	.	2	0	.	.	.	.	.	.	.	.	1	5	.	10	46

STATIONS.	1	2	3	4	5	6	7	8	9	10	11	12	13	14	15	16	17	18	19	20	21	22	23	24	25	26	27	28	29	30	31	TOTAL.
Bassin du Loir (suite).																																
Montmirail	.	1	1	9	1	.	5	0	.	.	11	2	0	3	2	.	1	1	.	1	.	.	.	.	1	1	.	3	1	6	.	50
Mondoubleau	.	.	0	4	8	1	2	3	1	.	5	9	2	2	7	.	1	3	0	0	0	.	.	.	.	2	0	1	4	0	8	65
Savigny	.	.	4	.	11	1	10	.	.	.	10	.	.	15	.	.	.	5	.	.	.	.	.	.	1	.	.	4	.	.	7	68
Saint-Calais	.	.	.	.	11	1	.	.	.	.	10	1	.	5	1	.	.	1	.	0	.	.	.	.	.	.	1	.	.	11	.	42
La Chartre-s.-L.	.	.	.	9	2	4	3	.	.	.	5	4	3	5	1	.	2	0	0	1	.	.	.	.	1	1	0	4	4	9	.	58
Saint-Christophe	.	.	.	6	3	4	.	3	.	.	3	4	4	2	5	.	3	.	.	0	.	.	.	.	.	.	.	2	6	.	9	56
Lhᵉᵘ-du-Loir	.	.	.	.	12	.	10	4	13	.	.	.	1	1	.	1	2	.	9	10	.	.	.	.	1	.	.	0	.	.	.	64
Laas	.	.	.	7	0	2	2	.	.	.	1	4	4	4	1	.	2	.	.	1	.	.	.	.	1	.	.	2	3	7	.	41
Le Lude	1	.	1	8	2	2	4	.	.	.	9	1	6	6	2	.	4	1	1	0	.	.	.	.	2	.	.	2	5	7	.	62
Le Grand-Lucé	.	.	.	11	3	1	11	1	.	1	7	9	0	7	.	1	6	2	.	.	.	.	.	.	1	.	.	4	.	12	.	77
Lipilles	.	.	.	.	13	1	3	4	.	1	9	2	4	10	.	.	5	1	2	.	.	.	.	.	.	1	2	2	1	10	.	71
Lucommoy	.	.	1	9	.	3	7	.	.	.	12	.	2	4	.	.	6	.	.	.	.	.	.	.	.	.	.	3	.	12	.	59
Montvallain	.	.	.	9	3	1	6	.	.	5	2	4	6	3	3	.	5	1	.	.	.	.	.	.	2	.	.	5	4	10	.	69
La Flèche	.	0	0	7	3	1	3	.	.	.	4	2	2	5	.	.	3	0	.	.	.	.	.	.	.	0	1	2	2	5	.	40
La Chᵗᵉ-d'Aligné	0	.	.	13	.	2	7	.	.	.	5	2	5	6	1	.	4	1	.	.	.	.	.	.	2	.	.	3	4	7	.	62
Le Plessis-Gramm.	0	.	.	6	7	1	5	.	.	4	.	9	.	3	.	4	1	1	.	.	.	.	.	.	3	.	1	2	.	6	.	53
Bassin de la Sarthe.																																
Ste de Perseigne	.	1	1	3	8	0	8	2	3	.	12	3	0	3	7	.	3	7	1	.	2	.	.	.	0	2	.	1	4	1	8	80
Ste de Bourses	.	.	3	.	4	0	11	0	3	0	11	3	1	0	3	0	1	3	0	.	3	.	.	.	.	4	.	1	6	0	7	65
Ste d'Ecouves	.	3	3	0	5	7	12	4	4	.	17	10	1	1	4	3	7	2	1	.	6	.	.	.	.	4	0	1	9	1	10	117
Camp-Haut	.	1	.	7	2	6	.	2	2	.	8	4	.	.	.	.	2	3	.	6	2	.	.	.	8	.	6	7	.	.	10	76
La Fresnaye	.	.	7	7	1	4	6	3	.	2	9	.	.	4	1	1	7	.	1	2	.	.	.	.	2	.	.	2	.	9	.	67
Glençon (E. N.)	.	.	2	3	.	2	9	2	.	1	12	3	1	3	6	.	3	5	.	1	.	.	.	.	.	3	.	2	4	.	10	70
St-Léonard-des-B.	.	.	.	6	1	6	5	2	1	2	10	4	2	2	2	1	2	.	.	2	.	.	.	.	4	1	1	3	0	9	.	66
Neufchâtel (1)	5	5	4	2	5	1	2	1	.	2	15	1	5	4	.	.															35	86
St-Oisseau	1	.	1	2	0	0	3	6	1	0	7	.	2	3	3	.	2	1	0	2	.	.	.	.	.	3	1	.	.	7	.	44
Beaumont-s.-S.	.	1	1	8	1	4	9	1	0	3	10	1	2	8	2	0	6	1	0	2	.	.	.	.	3	1	0	1	2	8	0	75
Lamers	.	1	1	10	.	1	9	2	.	.	14	2	.	9	2	.	2	7	1	3	2	.	.	.	1	.	1	1	10	11	.	90
Monhoudou	.	.	.	9	6	7	4	4	5	4	3	3	.	.	.	.	.	2	2	1	1	.	.	.	.	.	.	.	.	.	1	52
Bonnétable	.	.	.	6	2	1	3	3	4	.	7	5	.	6	1	1	4	1	.	.	.	.	.	.	1	.	.	5	1	2	.	53
Sallon	.	.	.	10	.	2	12	1	.	.	8	.	.	18	.	.	3	.	.	.	.	.	.	.	.	12	.	.	.	13	.	80
La Guierche	.	.	.	6	2	1	4	4	.	0	16	3	3	5	2	1	2	2	0	1	.	.	.	.	0	1	2	4	1	5	.	65
Le Mans (P. C.)	.	1	.	9	4	2	5	2	1	.	19	2	2	5	1	1	5	1	0	.	.	1	.	.	.	2	.	4	.	7	2	75
Le Mans (E. N.)	.	1	0	2	9	1	5	2	1	.	21	1	.	8	.	.	6	.	.	.	.	.	.	.	2	.	.	3	2	9	.	72
Le Mans (S. H.)	.	1	1	11	1	1	7	0	.	.	19	1	2	4	2	0	5	2	0	1	.	.	.	.	.	2	0	1	3	10	0	74
Mortagne	.	1	0	4	8	1	3	3	0	0	12	.	.	2	5	0	5	9	1	0	2	.	.	.	.	5	0	3	13	0	10	90
Forêt de Réno	.	1	3	8	2	3	5	3	.	8	2	.	2	5	.	2	5	1	.	2	.	.	.	.	4	1	.	13	.	9	3	82
Témalard	.	.	1	5	6	1	2	5	0	.	6	2	.	2	8	.	3	5	.	.	3	.	.	.	1	4	1	2	6	1	7	71
Bellême	0	1	.	5	7	2	2	5	0	0	9	7	0	3	9	.	4	6	1	2	2	.	.	.	.	6	0	2	7	6	11	97
Nogent-le-Rotrou	.	.	2	6	5	2	3	5	1	.	9	6	.	1	7	.	1	3	2	1	2	.	.	.	.	4	.	1	3	1	9	73
La Ferté-Bernard	.	0	.	7	1	.	3	.	.	.	5	0	.	5	1	.	2	1	.	1	.	.	.	.	.	1	.	1	0	3	.	30
Poulletourte	.	.	.	8	2	4	3	.	.	1	3	2	2	4	.	.	5	.	.	.	.	.	.	.	1	.	.	1	.	8	1	45
Parigné-l'Évêque	.	1	1	11	3	4	5	.	.	.	18	2	2	6	.	.	5	1	.	.	1	.	.	.	2	2	.	5	2	13	.	83
Villé-Guécelard	.	.	1	9	1	1	2	.	.	.	6	2	2	2	.	.	1	1	1	.	.	.	.	.	.	.	.	2	2	.	.	33
Pouligné-s.-V.	.	2	0	7	7	1	6	1	.	.	21	1	3	7	.	1	1	6	0	.	.	.	.	.	1	1	1	6	1	10	.	83
Villé-le-Guillaume	.	.	.	10	1	5	2	3	.	1	14	.	2	7	1	0	5	.	0	1	.	.	.	.	3	.	.	1	2	9	.	67
Malicorne	.	.	.	11	.	.	3	4	.	.	.	8	5	.	4	.	.	3	.	.	.	.	.	.	.	2	.	.	3	9	.	52

(1) Le nombre inscrit à la date du 31 représente le total de la pluie tombée depuis le 17 janvier.

STATIONS.	1	2	3	4	5	6	7	8	9	10	11	12	13	14	15	16	17	18	19	20	21	22	23	24	25	26	27	28	29	30	31	TOTAL.
Bassin de la Sarthe (suite).																																
Conlie	.	1	.	7	.	1	11	1	.	1	22	1	3	5	3	1	6	1	.	1	.	.	.	.	3	.	1	1	2	11	.	83
Neuvillette	1	2	.	13	1	6	6	1	.	8	26	2	1	13	.	2	8	3	0	3	.	.	.	0	3	1	5	4	1	10	1	120
Amné	.	.	.	7	1	1	7	1	.	3	27	1	3	6	1	.	5	2	.	.	.	.	.	.	.	.	2	5	1	14	.	86
Loué	.	.	.	6	.	3	.	.	.	1	12	1	1	7	1	1	3	1	.	1	.	.	.	.	1	0	1	2	.	5	.	47
Chantenay	3	.	.	3	7	.	2	2	1	6	1	3	12	10	.	1	1	.	.	.	.	.	.	.	.	.	1	3	5	.	.	61
Sablé	.	2	0	8	.	2	4	.	.	.	7	4	1	7	1	.	3	0	.	.	.	.	.	.	2	1	1	3	1	6	.	53
Chemiré-s.-S	2	.	.	11	.	7	.	.	.	.	.	.	.	.	.	.	.	.	.	.	.	.	.	.	.	.	.	9	19	.	.	47
Bassin de la Mayenne.																																
La Ferté-Macé	0	.	6	4	.	9	.	12	6	.	14	10	2	4	4	.	6	3	1	5	0	.	.	.	.	5	.	2	11	.	11	115
Domfront	2	4	.	6	4	6	6	6	7	.	19	2	6	13	3	.	2	8	1	2	.	.	.	.	.	4	.	.	.	0	10	124
Mayenne	2	.	3	2	4	7	9	4	4	.	17	2	4	6	9	1	3	4	1	3	1	.	.	.	.	4	0	4	4	0	10	107
Ernée	1	2	2	6	6	6	5	4	2	11	21	5	0	5	2	2	7	1	.	1	.	.	.	0	3	0	2	4	3	10	0	109
Laval (E. N.)	10	2	1	.	7	0	3	3	2	6	20	5	3	7	2	0	6	2	.	3	.	.	.	.	5	2	0	3	1	12	0	105
Évron	0	2	1	7	3	4	8	3	1	.	21	2	5	3	6	0	5	5	0	2	0	.	.	0	0	3	0	3	5	0	8	98
Combrée	.	4	0	6	1	7	8	5	17	.	13	0	9	2	7	.	4	3	.	0	0	.	.	.	.	0	.	2	0	0	7	96
Château-Gontier	0	0	0	8	1	5	5	3	2	2	17	3	3	5	3	1	2	3	3	0	0	.	.	.	0	1	0	2	2	0	8	82
Craon	.	.	1	6	1	12	16	5	1	1	.	3	1	6	1	1	3	5	.	0	.	.	.	.	.	4	10	1	2	4	3	87
Bassin de la Loire inférieure.																																
Secondigny	.	.	.	9	8	9	6	3	.	2	.	3	.	.	.	.	7	12	.	.	.	.	.	.	.	.	.	5	18	.	14	96
Moncontour	.	.	.	8	.	2	.	1	2	.	.	.	1	.	3	.	.	3	.	.	.	.	.	.	2	.	.	.	2	.	5	29
Belleville	1	.	0	7	4	0	3	0	0	0	0	1	0	2	.	.	4	0	.	1	.	.	.	.	1	.	.	1	.	6	.	31
Mirebeau	.	.	.	9	1	.	.	.	.	.	.	4	.	7	.	2	.	.	.	.	1	.	.	.	.	.	.	6	.	.	5	35
Loudun	1	0	.	2	12	4	1	2	0	.	.	.	7	.	5	.	.	5	1	.	.	.	.	.	.	1	4	.	4	.	5	54
Lerné	.	0	.	.	5	4	.	3	.	.	0	.	2	0	2	.	1	5	0	.	1	0	.	.	0	2	1	2	3	.	16	47
Bressuire	.	3	1	10	4	13	6	4	1	.	2	4	3	1	3	.	4	4	1	.	1	.	.	.	.	2	.	2	8	1	10	85
Moncoutant	.	2	.	9	2	9	6	9	.	.	.	3	.	.	12	.	4	.	7	.	.	.	.	.	.	2	.	6	9	2	12	94
Ponts-de-Cé	.	4	.	2	3	7	3	3	.	.	8	.	3	1	3	.	2	2	.	.	.	.	.	.	1	3	.	1	3	3	7	58
Beaupréau	0	6	.	6	6	10	5	6	.	.	16	1	3	1	3	.	4	5	0	.	2	.	.	.	.	3	.	2	4	1	9	93
Les Herbiers	.	4	1	10	3	7	11	4	.	.	1	1	1	1	3	.	7	15	0	.	.	.	.	.	.	2	.	4	9	.	6	91
Nantes (Obser^{re})	1	2	3	3	8	.	5	0	0	11	2	3	5	6	.	4	5	0	.	.	.	.	.	0	2	.	4	.	3	.	.	75
Saint-Nazaire	7	3	.	1	13	3	20	20	0	.	10	4	.	5	.	2	5	1	1	0	.	.	.	.	.	.	0	1	0	6	3	105
Montaigu	.	2	0	11	2	10	8	8	0	.	6	0	1	4	3	0	4	11	0	.	3	.	.	.	0	1	.	3	5	0	7	88
Bouaye	.	2	1	2	2	4	6	4	0	16	2	2	3	5	2	3	.	.	.	2	.	.	.	.	.	1	.	1	4	.	7	69
BASSINS ENTRE LA LOIRE ET LA GIRONDE.																																
Bassins de la Sèvre niortaise et de la Vie.																																
Saint-Maixent	3	2	1	7	5	11	0	1	1	.	.	.	5	2	8	.	0	7	.	.	0	.	.	.	.	2	0	1	7	11	.	74
Champdeniers	1	1	.	8	8	8	0	1	.	.	.	1	5	2	12	0	2	7	0	.	0	.	.	.	0	1	.	2	4	.	8	71
La Châtaigneraie	0	.	2	14	9	14	9	5	.	.	.	1	2	3	9	.	4	15	.	.	1	.	.	.	1	1	.	5	7	.	7	109
Chantonnay	.	2	1	10	5	18	11	5	.	.	1	2	3	1	5	.	10	11	0	.	1	.	.	.	.	2	.	3	7	.	8	107
Xanton-Chassenon	0	0	2	10	2	10	3	.	.	4	.	2	.	5	7	.	3	4	.	.	1	.	1	.	.	.	.	.	6	.	11	71
Luçon	.	3	4	.	12	14	3	4	0	.	0	.	7	3	14	.	2	6	1	.	2	.	.	.	0	.	.	0	8	.	8	93
Roche-s.-Yon (E. N.)	0	1	.	13	3	8	11	5	.	.	1	2	3	2	5	.	9	14	.	.	.	2	0	.	1	1	2	3	5	.	6	97
L'Aiguillon-s.-M.	2	0	.	9	4	14	2	3	.	.	0	3	4	4	10	.	4	7	.	.	2	.	.	.	.	3	.	1	1	2	5	80
Les Sables-d'Ol	.	2	.	10	4	.	13	3	.	.	.	.	5	.	13	.	.	11	.	.	.	.	.	.	1	.	.	2	.	.	.	64
Saint-Gilles-s.-Vie	9	10	1	15	5	6	4	8	2	.	4	7	2	3	5	13	15	14	5	2	.	.	.	.	0	1	.	5	4	.	7	150
Challans	.	2	1	5	3	7	7	8	.	.	3	2	1	2	4	1	4	9	1	1	1	.	.	0	.	1	.	4	5	0	3	76
Ile d'Yeu	0	0	2	15	0	5	7	5	.	.	1	5	.	1	9	0	1	3	0	0	.	.	.	.	.	.	.	3	3	.	3	65
Noirmoutiers	0	1	4	13	1	4	10	3	.	0	5	4	0	4	4	1	3	4	.	1	.	.	.	.	0	0	.	2	2	1	2	68

STATIONS.	1	2	3	4	5	6	7	8	9	10	11	12	13	14	15	16	17	18	19	20	21	22	23	24	25	26	27	28	29	30	31	TOTAL.
Bassin de la Charente.																																
Charroux	2	1	.	3	7	5	2	3	.	.	.	.	3	1	5	.	.	1	.	.	.	.	.	.	.	4	0	.	4	.	9	49
Civray	1	.	.	10	3	5	2	.	.	.	.	.	5	2	6	.	2	.	.	.	.	.	.	.	.	2	.	.	6	9	.	54
Jonzac	.	.	1	12	6	5	1	.	.	.	2	10	1	5	1	.	.	1	.	.	.	.	.	.	.	1	.	.	2	.	7	55
Saintes	3	.	.	20	4	8	.	.	.	0	1	6	3	.	9	.	1	4	.	.	.	.	.	.	7	.	.	.	1	.	7	74
Chef-Boutonne	.	3	.	7	5	4	1	.	.	.	.	2	2	1	3	.	.	3	.	.	.	.	.	.	.	1	.	.	3	.	9	44
St-Jean-d'Angely	1	1	.	4	5	6	1	.	.	.	.	3	3	1	5	.	1	5	0	.	.	.	.	0	.	0	.	.	3	.	7	46
Bel-Ébat	1	.	.	5	6	7	1	.	.	.	.	8	7	1	6	.	.	8	.	.	.	.	.	.	0	.	.	.	3	.	5	59
Rochefort	.	.	4	8	7	8	.	.	.	:	.	4	5	6	.	1	10	.	.	.	.	.	.	.	.	.	.	.	.	.	5	58
La Rochelle	.	.	.	.	.	.	.	28	.	.	.	.	8	.	.	.	.	.	.	.	.	.	14	.	.	.	.	.	.	.	7	57
Ile d'Aix	.	3	1	2	2	13	2	.	.	.	.	7	6	1	5	.	5	.	.	.	1	.	.	.	.	.	.	.	2	.	5	55
BASSIN DE LA GIRONDE.																																
Bassin de la Dordogne.																																
Le Mont Dore	.	.	.	.	54	10	.	.	.	.	.	18	.	6	.	.	.	.	.	.	8	.	.	.	.	.	.	.	.	6	.	102
Laqueuille	7	.	.	19	.	.	.	.	.	.	5	.	.	14	.	.	.	.	.	.	.	.	.	.	.	6	.	3	.	6	.	60
Eglise-N^{ve}-d'Ent	8	.	.	40	5	.	.	.	.	1	15	5	4	20	1	.	.	.	.	.	.	.	.	.	8	1	.	10	2	21	3	142
La T^{r}-d'Auvergne	12	.	.	25	4	.	.	.	.	6	.	6	8	11	.	.	.	1	.	.	.	.	.	.	9	.	.	.	10	.	7	99
Bort	5	.	.	16	3	.	.	.	.	.	2	11	.	.	.	.	.	.	.	.	.	.	.	.	.	.	.	5	.	10	.	52
Ussel	4	3	0	17	6	.	.	.	.	.	1	9	.	.	.	.	.	.	1	.	.	.	.	.	.	.	.	3	.	10	2	56
Aurillac (E. N.)	.	6	.	.	2	2	.	.	.	.	2	5	6	4	3	.	.	.	.	.	.	.	.	.	.	.	1	1	.	.	.	32
Argentat	.	6	.	.	18	5	.	.	.	.	.	4	.	6	5	.	.	.	.	.	.	.	.	.	.	2	.	.	.	11	.	57
Beaulieu	.	3	.	.	25	.	.	.	.	.	.	4	5	0	8	.	.	.	.	.	.	.	.	.	.	1	.	.	5	.	11	61
Tulle	.	4	.	.	17	8	3	.	.	.	.	8	4	10	10	.	.	.	.	.	.	.	.	.	.	3	1	.	3	.	13	84
Brive	.	1	.	.	12	.	.	.	.	.	.	3	1	3	3	.	.	.	.	.	.	.	.	.	.	.	.	.	2	.	4	29
Lavallade	.	.	.	22	8	12	.	.	.	.	11	10	.	12	.	.	.	.	.	.	.	.	.	.	.	4	.	.	.	22	.	101
Périgueux (E.N.)	.	.	.	7	.	.	.	.	.	.	3	9	.	7	.	.	4	.	.	.	.	.	.	.	.	.	4	.	3	.	.	37
Montguyon	1	2	1	4	4	1	0	7	5	1	.	.	1	0	.	.	.	.	.	.	.	.	.	.	.	2	1	2	1	1	2	36
Saint-Savin	.	4	.	9	5	8	.	.	.	.	13	10	.	4	.	.	.	.	.	.	.	.	.	.	.	4	.	.	.	8	.	64
Royan	.	.	.	1	6	5	1	.	.	.	2	4	4	2	5	1	2	2	.	.	.	.	.	.	.	2	.	.	1	.	5	43
Bassin du Lot.																																
Le Bleymard	12	.	1	109	169	13	21	10	3	.	.	13	3	.	20	.	.	.	.	.	.	.	.	.	1	1	.	.	2	.	22	400
Bagnols	.	3	.	6	36	3	.	.	.	.	.	5	2	.	6	.	.	.	.	.	.	.	.	.	.	.	0	.	0	.	3	64
Mende (E. N.)	.	5	.	2	29	3	.	.	.	.	1	4	1	.	3	.	.	.	.	.	.	.	.	.	.	.	.	.	.	.	.	47
Mende (P. C.)	.	5	0	2	24	.	.	.	.	.	0	0	.	.	0	.	.	.	.	.	.	.	.	.	.	.	.	.	5	.	3	40
Montmirat	.	1	1	34	14	.	2	2	.	.	3	2	1	.	.	.	.	.	.	.	.	.	.	.	.	.	.	.	.	.	2	62
Saint-Chély-d'Ap.	.	11	.	1	13	1	.	.	.	.	2	.	4	.	4	.	.	.	.	.	.	.	.	.	.	.	.	.	.	.	.	37
Saint-Léger-du-M.	.	.	.	.	.	.	.	.	.	.	.	2	2	1	.	.	.	.	.	.	.	.	.	.	.	.	.	.	.	.	1	6
Nasbinals	.	12	.	.	24	.	.	.	.	.	.	33	10	10	.	6	.	.	.	.	.	.	.	.	.	5	2	2	6	.	5	115
Marvejols	.	.	.	.	23	.	.	.	.	.	.	2	1	.	.	.	.	.	.	.	.	.	.	.	.	.	.	.	.	.	2	28
Laguiole	.	.	.	.	10	3	.	.	.	.	2	3	2	.	3	.	.	.	.	.	.	.	.	.	.	.	.	.	4	.	14	41
Mur-de-Barrez	.	.	.	.	14	10	.	.	.	.	8	6	10	6	10	.	.	.	.	.	.	.	.	.	.	.	.	.	.	40	.	104
Figeac	.	4	.	.	23	8	.	.	.	.	2	2	4	1	4	.	.	.	.	.	.	.	.	.	.	1	1	.	2	.	20	72
Cahors	.	2	.	.	15	5	.	.	.	.	.	6	6	.	2	.	.	.	.	.	.	.	.	.	.	1	.	.	2	.	11	50
Montaigu	4	.	10	.	6	1	.	.	.	.	.	25	.	4	.	.	.	.	.	.	.	.	.	.	.	3	.	.	4	11	.	67
Villeneuve	.	.	.	1	6	5	2	.	.	.	0	7	9	.	1	.	.	1	.	.	.	.	.	.	.	1	.	.	1	.	5	40
Bassin de l'Aveyron.																																
Massegros	.	5	.	5	24	1	1	.	.	.	3	13	6	1	10	.	.	.	.	.	.	.	.	.	.	4	.	.	5	0	7	85
Rodez (E. N.)	.	2	.	.	9	1	.	.	.	.	.	8	.	4	6	.	.	.	.	.	.	.	.	.	.	.	.	.	4		8	42

STATIONS.	1	2	3	4	5	6	7	8	9	10	11	12	13	14	15	16	17	18	19	20	21	22	23	24	25	26	27	28	29	30	31	TOTAL.
Bassin de l'Aveyron (suite).																																
Saint-Antonin	.	.	.	16	19	.	.	.	.	.	8	11	.	.	.	.	.	.	.	.	.	.	.	.	.	.	.	.	9	.	11	74
Carmaux	.	3	.	.	16	9	.	.	.	.	.	8	3	2	7	.	.	.	.	.	.	.	.	.	.	2	.	.	.	.	4	54
Caussade	.	1	.	.	13	5	.	.	.	.	4	11	5	1	.	.	.	.	.	.	.	.	.	.	.	1	.	.	2	.	9	52
Bassin du Tarn.																																
Pt de Montvert	2	3	3	63	69	11	20	34	10	6	6	2	7	.	4	.	.	.	.	.	.	.	.	.	.	.	.	.	.	.	.	240
Croix-de-Fer	.	.	.	21	96	.	.	21	4	.	1	6	4	.	4	.	.	.	.	.	.	.	.	.	.	.	.	.	.	1	1	159
Florac	.	2	1	22	52	.	2	2	1	2	1	3	.	3	5	.	.	.	.	.	.	.	.	.	.	.	.	.	.	.	9	105
Meyrueis	.	2	.	12	53	2	.	.	.	.	.	.	7	4	1	.	.	.	.	.	.	.	.	.	.	2	.	.	6	.	12	101
Fraïsse	.	.	.	89	64	4	.	7	.	4	.	17	11	.	16	.	.	.	.	.	.	.	.	.	.	4	.	.	2	18	.	236
La Salvetat	.	.	.	37	9	7	.	3	1	.	7	23	9	3	2	.	.	.	.	.	.	.	.	.	.	9	.	.	12	.	6	128
Le Cabaretou	.	.	.	25	14	8	1	4	1	.	5	8	6	2	1	.	.	.	.	.	.	.	.	.	.	2	.	.	1	.	4	82
La Cavalerie	.	.	.	57	36	2	.	12	3	.	.	4	4	.	5	.	.	.	.	.	.	.	.	.	.	.	.	.	3	.	15	141
Castres	.	.	.	.	17	3	.	.	.	.	.	4	2	.	3	.	.	.	.	.	.	.	.	.	.	.	3	.	3	.	8	44
Alban	.	.	.	31	6	.	.	.	.	.	21	9	5	5	.	.	.	.	.	.	.	.	.	.	.	.	.	.	9	18	.	105
Albi (E. N.)	.	.	.	.	.	11	.	.	.	.	.	.	11	.	3	.	.	.	.	.	.	.	.	.	.	.	.	2	.	.	.	27
Albi (P. C.)	.	.	.	14	4	.	.	.	.	.	10	4	.	3	.	.	.	.	.	.	.	.	.	.	.	.	.	.	.	.	2	37
Murat	.	.	.	11	32	.	.	1	1	1	.	6	9	.	7	.	.	.	.	.	.	.	.	.	.	10	.	.	5	.	6	89
Lavaur	.	.	.	1	1	1	.	.	.	.	5	6	1	.	4	.	.	.	.	.	.	.	.	.	.	.	.	.	1	.	1	21
Reyniès	.	3	.	.	9	4	.	.	.	.	.	17	.	.	.	.	.	.	.	.	.	.	.	.	.	5	.	.	.	.	.	38
Montauban	4	.	.	.	10	.	.	.	.	.	.	.	17	.	.	.	.	.	.	.	.	.	.	.	.	.	.	.	.	.	7	39
Lauzerte	1	.	.	5	6	1	0	.	.	.	.	24	.	.	4	.	.	.	.	.	.	.	.	.	.	5	.	.	6	10	.	64
Bassin de la Garonne, cours supérieur, et affluents des Pyrénées.																																
Ax	.	.	.	4	.	.	3	.	.	.	.	.	.	.	9	3	.	.	5	13	.	.	.	.	4	8	.	.	.	.	11	60
Foix (P. C.)	.	.	.	4	2	.	.	.	.	.	18	3	.	.	4	.	.	.	.	.	.	.	.	.	.	8	.	.	.	.	16	55
Belesta	.	.	.	.	4	4	.	.	.	.	.	18	5	3	2	2	.	.	.	.	.	.	.	.	.	6	4	.	9	1	15	73
Mirepoix	.	.	.	.	.	.	.	.	.	.	.	18	2	.	5	5	.	.	.	.	.	.	.	.	.	.	3	3	9	.	3	48
Royat	.	.	.	.	2	.	.	.	.	.	.	6	4	.	1	6	.	.	.	.	.	.	.	.	.	.	.	1	3	.	2	25
Le Fossat	.	.	.	.	2	3	.	.	.	.	.	11	.	.	9	.	.	.	.	.	.	.	.	.	.	5	.	.	2	.	6	38
Bagnères-de-L	3	.	.	14	.	.	.	.	.	.	7	16	.	.	17	.	.	.	.	.	.	.	.	.	.	10	.	.	7	.	20	94
Arreau	8	.	.	19	.	.	.	.	.	.	10	.	12	.	26	.	.	.	.	.	.	.	.	.	.	16	.	.	.	.	18	109
Montréjeau	.	.	.	.	.	1	.	.	.	.	3	8	12	.	10	.	.	.	.	.	.	.	.	.	.	10	3	.	6	14	.	71
Couflens	.	.	.	.	.	.	.	.	.	.	.	44	7	.	9	.	.	.	.	.	.	.	7	.	.	.	.	.	8	6	8	89
Boussenac	.	.	.	.	2	.	.	.	.	.	.	35	3	7	5	6	.	.	.	.	.	.	.	.	.	4	4	4	32	1	14	117
Saint-Girons	.	.	12	14	.	.	.	.	.	.	.	20	9	.	.	.	.	.	.	.	.	.	.	.	.	.	.	5	7	10	.	77
Le Mas-d'Azil	.	.	.	.	2	5	.	.	.	.	5	2	1	.	.	.	.	.	.	.	.	.	.	.	.	2	.	.	12	1	7	37
Aurignac	.	.	.	2	5	.	.	.	.	.	5	1	2	.	15	.	.	.	.	.	.	.	.	.	.	3	.	.	5	.	10	49
Toulouse (P. C.)	3	2	2	3	2	.	.	.	.	.	1	.	2	.	.	.	.	.	.	.	.	.	.	.	.	.	4	.	3	4	.	26
Bassin de la Garonne (R. G.) au-dessous de Toulouse; bassins du Gers et de la Baïse; bassin de la Gironde.																																
Lombez	1	.	.	.	3	.	.	.	.	.	5	5	2	.	5	.	.	.	.	.	.	.	.	.	.	5	.	.	4	.	12	42
Gimont	.	.	.	1	1	.	.	.	.	.	6	4	2	1	2	.	.	.	.	.	.	.	.	.	.	3	.	.	2	.	12	35
Beaumont	.	2	.	.	.	4	.	.	.	.	.	12	.	5	2	0	.	.	.	.	.	.	.	.	.	3	1	.	2	.	9	40
Lavit	.	1	.	8	6	.	0	.	.	.	12	8	1	.	3	.	.	.	.	.	.	.	.	.	8	.	.	.	4	.	15	66
Ecl. 21, Verriès	1	.	.	2	2	.	.	.	.	.	7	4	.	3	.	.	.	.	.	.	.	.	.	.	.	3	.	.	2	4	3	31
Masseube	.	.	.	3	2	3	.	.	.	.	7	8	10	.	11	.	.	.	.	.	.	.	.	.	1	5	.	.	4	.	10	66
Auch	2	.	.	2	2	1	.	.	.	.	8	4	5	.	2	0	.	.	.	.	.	.	.	.	.	4	.	.	8	.	12	50
La Sauvetat	0	.	.	2	2	.	0	.	.	.	9	7	4	.	1	.	.	.	.	.	.	.	.	.	.	2	.	.	4	.	13	44

STATIONS.	1	2	3	4	5	6	7	8	9	10	11	12	13	14	15	16	17	18	19	20	21	22	23	24	25	26	27	28	29	30	31	TOTAL.
Bassin de la Garonne (R. G.) au-dessous de Toulouse; bassins du Gers et de la Baïse; bassin de la Gironde (suite).																																
Lectoure	.	.	.	1	2	5	.	.	.	.	8	9	.	4	.	.	.	.	.	.	.	.	.	.	.	3	.	.	3	.	10	45
Lannemezan	.	.	.	.	2	3	.	.	.	.	.	12	17	5	10	.	.	.	.	.	.	.	.	.	.	6	8	.	5	3	13	84
Trie	.	.	.	.	.	5	.	.	.	.	3	5	10	4	15	2	.	.	.	.	.	.	.	.	.	.	6	.	5	2	9	66
Miélan	.	.	.	3	.	.	.	.	.	6	7	3	.	.	.	.	.	.	.	.	.	.	.	.	.	8	.	.	4	.	10	41
Mirande	.	2	.	0	3	2	.	.	.	.	7	7	9	.	7	0	.	.	.	.	.	.	.	.	.	6	.	.	3	.	14	62
Vic-Fézensac	1	.	.	3	2	.	2	.	.	.	6	10	1	.	3	.	.	.	.	.	.	.	.	.	.	4	.	.	5	.	16	53
Condom	1	.	.	3	2	.	2	.	.	.	5	12	2	1	2	.	.	.	.	.	.	.	.	.	.	3	.	.	2	1	12	48
Agen	1	.	.	4	3	2	.	.	.	2	11	8	2	1	.	.	.	.	.	.	.	.	.	.	2	.	.	2	.	5	2	43
Damazan	.	.	.	8	3	3	.	.	.	.	6	8	.	1	1	.	.	.	.	.	.	.	.	.	3	.	.	.	2	8	.	43
Col-de-Fer	.	.	.	2	10	5	3	.	.	.	.	7	8	2	1	.	.	.	.	.	.	.	.	.	.	3	.	.	1	0	6	48
Toulenne	.	.	.	.	15	7	2	.	.	.	.	11	12	1	2	.	.	.	.	.	.	.	.	.	.	4	.	.	3	.	6	62
Pte de Grave	0	.	.	10	3	9	0	.	.	.	2	5	0	2	6	0	0	4	.	.	.	.	.	.	.	.	.	.	2	.	5	49
BASSINS ENTRE LA GIRONDE ET LES PYRÉNÉES.																																
Petits bassins entre la Gironde et l'Adour.																																
Hourtins	.	1	5	10	1	1	.	.	.	.	14	7	7	5	2	3	3	.	.	.	.	.	.	.	2	.	4	3	.	11	2	82
Marcheprime	.	.	7	12	14	0	.	.	.	.	14	10	2	6	2	.	.	.	.	.	.	.	.	.	4	4	.	.	.	16	2	94
Bassin de l'Adour.																																
Luz Saint-Sauveur	8	.	.	31	3	.	.	.	.	.	.	.	22	.	8	.	.	.	.	.	.	.	.	.	.	3	.	.	.	.	.	75
Bagnères-de-Big.	.	.	.	.	3	.	.	.	.	.	.	17	24	.	14	.	.	.	.	.	.	.	.	.	.	15	4	.	12	.	24	113
Tarbes (E. N.)	.	.	.	.	3	2	.	.	.	.	.	9	14	.	5	.	.	.	.	.	.	.	.	.	.	.	3	.	2	.	10	47
Tarbes (P. C.)	.	.	.	.	.	4	.	.	.	.	2	6	15	3	16	.	.	.	.	.	.	.	.	.	.	.	5	.	4	3	10	68
Villecomtal	1	.	.	1	3	2	.	.	.	.	5	7	7	.	4	.	.	.	.	.	.	.	.	.	.	11	.	.	4	.	14	59
Aignan	3	.	.	4	4	5	.	.	.	.	8	9	8	.	5	.	.	.	.	.	.	.	.	.	.	3	.	.	3	.	16	67
Riscle	1	.	.	4	3	3	2	.	.	.	11	18	5	1	11	1	.	.	.	.	.	.	.	.	.	3	.	.	5	.	16	85
Eauze	1	.	.	4	3	1	3	.	.	.	4	13	2	1	2	.	.	.	.	.	.	.	.	.	.	4	.	.	4	.	13	55
Cazaubon	.	.	.	6	3	1	4	1	.	.	7	20	4	1	3	.	.	.	.	.	.	.	.	.	.	5	.	.	4	0	11	70
Pau (Château)	.	.	.	.	.	8	.	.	.	.	.	10	15	2	.	6	.	.	.	.	.	.	.	.	.	.	5	.	.	.	19	66
Pau (Monnaie)	.	.	.	.	.	7	.	.	.	.	.	11	16	2	.	6	.	.	.	.	.	.	.	.	.	.	7	.	.	.	20	69
Pau (Gare)	.	.	.	.	.	10	.	.	.	.	.	12	16	3	.	7	.	.	.	.	.	.	.	.	.	.	7	.	.	.	19	74
Lescar (E. N.)	.	.	.	.	4	5	2	.	.	.	3	12	13	1	8	2	.	.	.	.	.	.	.	.	.	5	1	.	4	1	13	75
Peyranère	.	25	.	.	.	36	.	.	.	.	.	.	.	.	.	25	.	.	.	.	.	.	.	.	.	.	.	.	.	.	.	86
Gélan	1	.	.	53	3	.	.	.	.	.	3	15	33	.	25	.	.	.	.	.	.	.	.	.	.	10	3	.	6	.	20	172
Morcenx	.	.	.	13	.	6	.	.	.	.	.	20	.	.	.	.	.	.	.	.	.	.	.	.	.	.	.	.	.	.	.	39
Saint-Martin-de-H.	0	.	.	8	9	3	.	0	.	.	7	26	5	3	5	2	0	0	.	.	.	.	.	.	.	4	1	.	6	8	24	111
Bayonne	.	.	.	.	.	.	.	12	.	.	.	.	.	.	.	.	32	.	.	.	.	.	.	.	.	.	.	.	.	10	16	70
Biarritz	.	.	.	.	5	4	2	.	.	.	1	9	12	2	2	18	3	1	.	1	.	.	.	.	.	3	5	.	2	.	17	87
VERSANT DE LA MÉDITERRANÉE.																																
BASSINS ENTRE LES PYRÉNÉES ET LE RHÔNE.																																
Bassins de l'Agly, de la Tet et du Tech.																																
Caudiès	.	.	.	3	2	.	.	.	.	.	15	.	2	.	11	.	.	.	.	.	.	.	.	.	.	9	.	.	.	.	26	68
Barcarès	.	.	.	0	.	.	.	.	.	.	5	.	.	.	.	.	.	.	.	.	.	.	.	.	.	.	.	.	.	.	.	5
Estagel	.	.	.	2	.	.	.	.	.	.	12	.	.	.	.	1	.	.	.	.	.	.	.	.	.	.	.	.	.	.	7	22
Tuchau	.	.	.	.	.	.	.	.	.	.	.	.	.	.	.	.	.	.	.	.	.	.	.	.	.	.	.	.	.	.	.	0
Montlouis	.	.	.	14	.	.	.	.	.	.	.	.	.	.	9	.	.	.	11	.	.	.	.	.	.	.	.	.	.	.	5	39
Prades	.	.	.	2	.	.	.	.	.	.	.	.	.	.	1	.	.	.	.	.	.	.	.	.	.	.	1	.	.	.	6	10

STATIONS.	1	2	3	4	5	6	7	8	9	10	11	12	13	14	15	16	17	18	19	20	21	22	23	24	25	26	27	28	29	30	31	TOTAL.
Bassins de l'Agly, de la Tet et du Tech (suite).																																
Comes	.	.	.	0	.	.	.	1	.	.	.	.	.	.	.	.	.	.	.	.	.	.	.	.	.	.	.	.	.	.	1	2
Perpignan (P. C.)	.	.	.	.	.	.	.	.	.	.	11	.	.	.	.	.	.	.	.	.	.	.	.	.	.	.	.	.	.	.	.	11
Prats-de-Mollo	.	.	.	11	.	.	.	.	.	.	5	.	.	.	.	.	.	.	.	.	.	.	.	.	.	2	.	.	.	.	.	18
Bellegarde	.	.	.	6	.	.	.	.	.	.	5	.	.	.	.	.	.	.	.	.	.	.	.	.	.	.	.	.	.	.	.	11
Céret	.	.	5	.	.	.	.	.	.	.	8	.	.	.	.	.	.	.	.	.	.	.	.	.	.	.	.	.	.	.	.	13
Pont d'Elne	.	.	.	.	.	.	.	.	.	.	7	.	.	.	.	.	.	.	.	.	.	.	.	.	.	.	.	.	.	.	.	7
Cap Béarn	.	.	.	.	.	.	.	.	.	.	10	.	.	.	.	.	.	.	.	.	.	.	.	.	.	.	.	.	.	.	.	10
Feu Rouge	.	.	.	1	.	.	.	.	.	.	7	.	.	.	.	.	.	.	.	.	.	.	.	.	.	.	.	.	.	.	.	8
Bourg-Madame	.	.	.	14	.	.	.	.	.	.	.	.	.	.	.	.	.	.	.	.	.	.	.	.	.	1	.	.	.	.	.	15
Col de Puymorens	.	.	20	.	2	.	.	.	.	.	.	3	7	.	16	.	.	.	.	.	.	.	.	.	.	.	.	7	.	.	.	4	58
Bassin de l'Aude.																																
Plan-Bayle	.	.	.	42	13	.	.	.	2	.	.	18	21	4	18	5	.	.	.	.	.	.	.	.	12	5	.	11	.	26	12	189
Lespinassière	.	.	.	37	10	.	.	.	2	.	.	16	19	3	16	4	.	.	.	.	.	.	.	.	11	4	.	9	.	23	11	166
Caunes (hors bois)	.	.	.	10	1	.	.	.	2	.	.	7	.	.	5	.	.	.	.	.	.	.	.	.	.	.	.	.	2	.	6	35
Caunes (sous bois)	.	.	.	5	.	.	.	.	.	.	.	3	.	.	.	.	.	.	.	.	.	.	.	.	.	.	.	.	.	.	2	11
Rieux-Minervois	.	.	.	16	.	.	.	.	.	.	.	.	.	.	.	.	.	.	.	.	.	.	.	.	.	.	.	.	.	.	.	16
Castelnaudary	.	.	.	6	4	.	.	.	.	.	.	.	9	1	.	2	.	.	.	.	.	.	.	.	.	2	.	4	.	2	10	40
Ste-Gemme	.	.	.	12	.	.	.	.	.	.	4	3	.	.	.	.	.	.	.	.	.	.	.	.	.	5	.	.	.	4	4	32
Besplas	.	.	.	6	3	.	.	.	.	.	.	5	5	7	.	.	.	.	.	.	.	.	.	.	.	1	.	1	.	5	2	36
Montolieu	.	.	.	15	4	.	.	.	.	.	.	5	8	.	4	1	.	.	.	.	.	.	.	.	.	2	.	4	2	6	8	58
Col de la Quillane	1	.	.	8	.	.	.	0	.	.	.	.	.	.	0	.	.	3	.	.	.	.	.	.	.	.	1	.	.	.	.	14
Roquefort-du-S.	.	.	.	3	.	.	.	.	.	.	.	2	3	.	.	.	.	.	.	.	.	.	.	.	.	.	.	3	.	.	.	11
Quillan	.	.	.	3	4	.	.	.	.	.	.	15	12	4	4	3	4	.	.	.	.	.	.	.	.	6	.	.	.	6	.	60
Nébias	.	.	.	4	5	.	.	.	.	.	.	5	.	4	5	7	.	.	.	.	.	.	.	.	.	2	.	.	8	3	18	62
Arques	.	.	.	.	5	.	.	.	.	.	.	.	17	.	.	8	.	.	.	.	.	.	.	.	.	.	.	.	.	4	29	63
Limoux	.	.	.	2	2	.	.	.	.	.	.	2	8	.	.	1	2	.	.	.	.	.	.	.	1	0	.	1	.	3	19	41
Alaigne	.	.	.	4	2	.	.	.	.	.	.	22	8	.	7	.	.	.	.	.	.	.	.	.	.	.	.	5	4	8	.	60
Carcassonne (C. M.)	.	.	.	9	4	.	.	.	1	.	4	2	1	0	3	.	.	.	.	.	.	.	.	.	.	3	.	.	2	5	0	34
Barbaira	.	.	.	11	3	.	.	.	2	.	6	2	.	.	4	.	.	.	.	.	.	.	.	.	.	.	.	.	1	4	.	33
Montlaur	.	.	.	10	5	.	.	.	.	.	7	2	.	.	4	.	.	.	.	.	.	.	.	.	.	.	.	.	3	3	.	35
Moux	.	.	.	13	.	.	.	.	.	.	4	2	.	.	2	.	.	.	.	.	.	.	.	.	.	.	.	.	.	.	.	21
Boutenac	.	.	.	16	6	.	.	.	1	.	5	.	.	.	.	.	.	.	.	.	.	.	.	.	.	.	.	.	.	1	.	29
Terre-Rouge	.	.	.	8	4	.	.	.	.	1	.	5	3	4	.	.	.	.	.	.	.	.	.	.	.	.	.	.	1	.	1	27
Capestang	.	.	.	7	2	.	.	.	.	.	3	.	.	.	.	.	.	.	.	.	.	.	.	.	.	.	.	.	.	.	.	12
Narbonne	.	.	.	7	3	.	.	.	0	1	3	1	.	.	0	.	.	.	.	.	.	.	.	.	.	.	.	.	.	.	.	15
La Nouvelle	.	.	.	2	2	.	.	.	.	.	.	2	.	.	.	.	.	.	.	.	.	.	.	.	.	.	.	.	.	.	.	6
Bassins du Vidourle, du Lez, de l'Hérault et de l'Orb.																																
Lunel	.	.	.	.	25	6	14	5	.	.	.	.	.	1	.	.	.	.	.	.	.	.	.	.	.	.	.	.	.	.	.	51
St-Mathieu-de-Tr.	.	.	.	9	.	47	38	15	.	3	.	.	.	.	.	.	.	.	.	.	.	.	.	.	.	.	.	.	.	.	.	112
Montpellier (J. B.)	.	.	.	16	30	.	20	.	.	.	.	.	.	.	.	.	.	.	.	.	.	.	.	.	.	.	.	.	.	.	.	66
Montpellier (P. C.)	.	.	.	3	10	37	.	16	.	1	.	.	.	.	.	.	.	.	.	.	.	.	.	.	.	.	.	.	.	.	.	67
Cette (P. C.)	.	.	0	3	2	.	0	.	0	0	0	.	.	.	0	.	.	.	.	.	.	.	.	.	.	.	.	.	.	.	.	5
Valène	.	.	.	12	13	15	34	25	1	9	.	.	.	.	.	.	.	.	.	.	.	.	.	.	.	.	.	.	.	.	.	109
Saint-Bauzille	3	.	.	10	13	3	17	19	.	3	.	.	.	.	.	.	.	.	.	.	.	.	.	.	.	.	.	.	.	.	.	68
Le Caylar	.	.	2	66	23	2	8	15	2	4	.	3	1	.	5	.	.	.	.	.	.	.	.	.	.	.	.	.	1	.	8	140
Lodève	.	.	.	16	21	1	7	16	2	4	.	.	.	.	1	.	.	.	.	.	.	.	.	.	.	.	.	.	.	.	5	73

STATIONS.	1	2	3	4	5	6	7	8	9	10	11	12	13	14	15	16	17	18	19	20	21	22	23	24	25	26	27	28	29	30	31	TOTAL.
Bassins du Vidourle, du Lez, de l'Hérault et de l'Orb (suite).																																
Clermont-Villen	.	.	.	10	10	.	5	5	.	10	.	.	.	.	.	.	.	.	.	.	.	.	.	.	.	.	.	.	.	.	.	40
Saint-Gervais	.	17	.	19	.	21	.	24	8	3	.	.	.	.	.	.	.	.	.	.	.	.	.	.	.	.	.	.	.	.	.	92
Bédarieux	.	.	.	10	5	5	4	6	.	6	.	.	.	.	.	.	.	.	.	.	.	.	.	.	.	.	.	.	.	.	.	36
Saint-Pons	.	.	.	60	.	2	.	1	.	.	1	7	5	.	10	.	.	.	.	.	.	.	.	.	.	5	.	.	4	.	.	95
Cold. l. Cardonnille.	.	.	.	21	13	6	32	28	.	4	.	.	.	.	.	.	.	.	.	.	.	.	.	.	.	.	.	.	.	.	.	104
Agde	.	.	.	1	5	.	.	.	.	1	.	.	.	.	.	.	.	.	.	.	.	.	.	.	.	.	.	.	.	.	.	7
L'Escandolgue	.	.	.	27	22	13	24	77	4	11	6	.	.	.	.	.	.	.	.	.	.	.	.	.	.	.	.	.	.	.	7	191
Béziers		.	.	8	9	2	.	.	.	4	1	.	.	.	.	.	.	.	.	.	.	.	.	.	.	.	.	.	.	.	.	24
BASSIN DU RHÔNE.																																
Bassin de la Saône.																																
Miellin	12	.	.	11	4	.	.	.	.	3	12	3	.	10	1	.	.	.	.	4	.	.	.	.	20	4	.	26	12	15	.	138
Champagney	10	.	.	.	8	2	.	.	.	1	.	15	.	.	.	.	.	.	.	.	4	.	.	.	12	2	.	12	15	23	.	102
Courchaton	.	7	.	.	5	.	.	.	.	3	7	.	.	6	.	.	.	.	.	7	.	.	.	.	2	8	6	6	10	13	9	89
La Voivre	.	6	.	.	9	.	.	.	.	.	.	27	2	.	9	.	.	.	.	.	.	.	.	.	.	6	.	.	13	7	3	82
Bourbonne-l.-B.	.	.	.	.	1	.	1	7	11	.	3	6	2	1	4	.	.	5	1	6	2	.	.	.	.	.	.	.	28	19	24	121
Fresnes-s.-Apance	.	.	.	.	2	1	.	0	.	.	.	1	1	.	2	.	.	.	.	.	1	.	.	.	0	5	0	.	6	4	10	33
Villars-le-Pautel	.	0	.	.	2	.	1	.	.	.	.	5	.	.	4	.	.	.	.	.	2	.	.	.	.	7	.	.	11	12	9	52
La Ferté-s.-Am.	.	.	.	.	6	2	1	.	.	.	.	2	.	.	3	.	.	.	.	.	1	.	.	.	.	9	.	.	8	.	14	46
Jussey	.	1	.	.	2	1	.	1	.	.	5	2	1	.	1	.	.	.	.	.	2	.	.	.	.	6	.	.	13	2	.	36
Vesoul	.	4	.	.	4	.	.	.	.	.	2	11	.	.	.	2	.	.	.	.	2	.	.	.	1	8	0	.	8	9	13	63
Chalindrey	2	2	3	.	3	.	0	1	3	1	3	3	15	8	0		0	.	.	3	3	1	0	.	4	7	5	8	.	.	.	75
Bourg	.	.	2	.	8	.	1	.	.	.	.	2	.	.	2	.	.	.	.	.	8	.	.	.	.	4	.	.	17	5	10	60
Villeguzien	.	.	.	.	8	.	.	.	.	.	.	.	.	.	.	.	.	.	.	.	.	.	.	.	.	1	6	.	21	5	11	52
Vaux-s.-Aubigny	.	.	.	.	.	.	.	.	.	4	6	.	.	5	.	.	.	.	.	.	.	.	.	.	.	5	.	8	5	3	4	40
Courlon	.	1	.	.	9	.	4	0	.	.	.	5	.	.	6	1	.	.	.	.	1	.	.	.	6	1	.	0	11	16	.	61
Lamargelle	.	1	.	.	10	.	5	1	.	.	9	.	.	.	10	.	.	.	.	.	1	.	.	.	.	6	.	3	1	.	15	63
Is-sur-Tille	.	.	.	5	3	3	.	.	.	.	.	2	.	2	2	.	.	.	.	.	.	.	.	.	.	2	.	7	4	14	.	44
Beire-le-Châtel	.	.	.	.	8	.	1	1	.	.	.	0	.	.	3	.	.	.	.	.	.	.	.	.	.	4	.	.	5	3	7	31
Saint-Seine-l'Abb.	.	.	.	.	5	.	5	.	1	.	.	1	.	.	7	.	.	.	.	.	.	.	.	.	2	7	1	.	10	3	13	57
Val Suzon	.	.	.	.	12	1	3	1	.	.	.	5	.	.	6	.	.	.	.	.	5	.	.	.	.	6	3	.	8	5	12	68
Saussy	.	2	.	9	.	.	2	.	.	.	.	5	.	.	8	.	.	.	.	.	.	.	.	.	.	6	1	8	5	.	11	59
Pont-d'Ouche	.	.	.	.	12	.	3	.	.	.	.	2	.	.	5	.	.	.	.	2	3	.	.	.	1	2	.	.	4	10	.	44
Dijon	.	.	.	9	.	.	2	.	.	.	.	2	.	.	3	.	.	.	.	1	.	.	.	.	3	.	.	1	3	10	.	35
Gy	3	.	.	.	4	.	.	.	.	.	.	16	.	.	3	.	.	.	.	.	.	.	.	.	.	19	.	.	14	.	7	66
Gray	2	.	.	.	5	8	.	.	.	2	.	.	.	1	.	.	.	.	.	.	.	.	.	.	5	.	.	.	6	8	.	39
Heuilley	2	.	.	6	1		.	.	.	.	.	.	.	8	.	.	.	.	.	.	.	.	.	.	1	0	.	4	6	6	.	33
Vonges	.	2	.	.	7	1	2	.	.	.	1	1	.	.	4	.	.	.	.	.	1	.	.	.	.	3	.	.	4	2	8	36
Auxonne	.	.	.	.	.	1	1	.	.	.	1	3	.	.	3	.	.	.	.	.	.	.	.	.	1	4	.	.	3	3	6	26
S'-Jean-de-Losne	4	.	.	3	1	2	.	.	.	3	1	.	.	1	2	.	.	.	.	.	.	.	.	.	1	3	.	2	1	10	.	34
Lanthes	.	3	.	.	4	1	.	.	.	.	.	5	.	.	4	.	.	.	.	.	.	.	.	.	.	4	.	.	3	1	9	33
Corberon	1	.	.	2	3	.	1	.	.	1	1	.	.	.	4	.	.	.	.	.	.	.	.	.	.	3	.	2	.	7	.	25
Trugny	.	.	.	.	3	.	.	.	.	3	.	.	.	4	.	.	.	.	.	.	.	.	.	.	.	2	.	2	.	3	.	16
Beaune	4	.	.	3	4	.	2	0	.	0	.	0	.	3	2	.	.	.	.	.	.	.	.	.	0	4	.	1	3	9	.	35
Verdun.-s.-Saône	.	1	.	.	1	.	.	.	.	.	3	.	.	.	4	.	.	.	.	.	.	.	.	.	.	2	.	.	3	1	2	17
Lons-le-Saul. (E.N.).	.	17	.	.	2	4	.	.	.	.	.	12	.	.	12	.	.	.	.	.	2	.	.	.	2	9	.	.	11	.	16	87
Monsols	.	.	.	4	.	.	.	.	.	.	5	2	.	.	6	.	.	.	.	.	.	.	.	.	7	0	.	11	5	8	.	48
Bourg (E. N.)	.	8	.	.	4	.	.	.	.	.	.	.	6	.	12	.	.	.	.	1	.	.	.	.	1	.	6	.	5	6	6	55
Pont-de-Vaux	.	2	.	.	2	.	.	.	.	.	1	4	1	.	5	.	.	.	.	.	.	.	.	.	.	9	.	.	6	6	5	41

STATIONS.	1	2	3	4	5	6	7	8	9	10	11	12	13	14	15	16	17	18	19	20	21	22	23	24	25	26	27	28	29	30	31	TOTAL.
Bassin de la Saône (suite).																																
Mâcon (E. N.)	.	1	.	.	2	.	.	.	.	.	.	2	.	.	9	.	.	.	.	.	.	.	.	.	.	2	.	.	6	1	6	29
Thoissey	.	1	.	.	.	.	.	.	.	.	.	.	.	.	7	.	.	.	.	.	.	.	.	.	.	3	.	.	3	.	7	21
Cercié	.	.	.	0	4	.	0	.	.	.	.	1	.	0	6	.	.	.	.	.	.	.	.	.	.	4	.	0	4	2	6	27
Trévoux	1	.	.	.	.	.	.	.	.	.	.	.	.	.	6	.	.	.	.	.	.	.	.	.	2	.	.	3	1	4	2	19
Saint-Nizier-d'Az.	.	.	0	1	2	.	.	.	.	.	3	2	3	.	.	.	.	.	.	.	.	.	.	.	5	9	.	.	15	8	13	61
Saint-Laurent-d'O.	.	.	.	.	4	.	.	.	.	.	.	2	1	.	2	.	.	.	.	.	.	.	.	.	.	5	.	3	2	1	.	20
Sainte-Foy-l'Arg.	.	.	1	.	1	.	.	.	.	.	0	.	0	3	1	.	.	.	.	.	.	.	.	.	.	.	0	.	.	3	5	14
Tarare	.	2	.	.	2	.	.	.	.	.	.	.	.	4	4	.	.	.	.	.	.	.	.	.	.	11	.	.	4	3	5	35
L'Arbresle	.	2	.	5	.	.	.	.	.	.	.	.	5	4	.	.	.	.	.	.	.	.	.	.	.	2	.	.	2	6	.	26
Bassin du Doubs.																																
Pontarlier	.	24	.	.	4	2	.	.	.	.	3	5	2	.	2	.	.	.	.	.	7	1	.	.	10	8	.	.	15	7	.	90
Pont de Roide	.	16	.	.	6	1	.	.	.	.	1	9	.	.	5	.	.	.	.	.	4	.	.	.	1	17	.	.	16	16	1	92
Besançon (E. N.)	.	16	.	.	4	3	0	.	.	.	3	15	.	.	4	.	.	.	.	.	4	.	.	.	2	14	.	.	11	10	18	103
Ornans	.	12	.	.	3	0	.	.	.	.	.	15	.	.	12	.	.	.	.	.	5	.	.	.	1	14	.	.	18	10	11	102
Bassin du Rhône proprement dit, cours moyen.																																
Évian	.	19	.	.	1	1	.	.	.	.	.	5	.	.	2	.	.	.	.	.	.	.	.	.	.	9	4	.	7	7	5	60
Douvaine	.	15	.	.	14	1	.	.	.	.	.	5	.	.	2	.	.	.	.	.	.	.	.	.	.	9	.	.	7	12	.	65
Chamonix	.	12	.	5	.	.	.	.	.	.	.	.	.	.	.	.	.	.	.	.	.	.	.	8	.	.	.	.	11	6	.	41
Sallanches	15	.	.	.	2	.	.	.	.	.	.	7	.	.	6	3	.	.	.	.	.	.	.	.	.	8	.	.	9	5	9	64
Col des Gets	.	8	.	.	.	.	.	.	.	.	.	6	.	.	15	.	.	.	.	.	.	.	.	.	.	18	.	.	14	8	15	84
Tanninges	.	23	.	.	4	.	.	.	.	.	.	10	.	.	16	.	.	.	.	.	.	.	.	.	.	1	.	.	17	2	14	87
Annemasse	.	.	.	.	.	.	.	.	.	.	.	.	.	.	5	.	.	.	.	.	.	.	.	.	.	2	.	.	10	.	.	18
Cruseilles	.	21	.	.	.	7	.	.	.	.	.	2	.	.	10	.	.	.	.	.	.	.	.	.	.	8	.	.	8	9	11	76
Gex	.	31	.	.	6	.	.	.	.	.	.	6	.	.	.	.	.	.	.	.	16	.	.	.	.	12	4	.	22	3	14	114
Thônes	.	.	.	.	.	.	.	.	.	.	.	.	.	6	3	.	.	.	.	.	.	.	.	.	1	9	.	11	3	3	.	36
Annecy	.	25	.	.	5	4	.	.	.	.	.	9	.	.	10	.	.	.	.	.	.	.	.	.	.	6	.	.	13	5	13	90
Tamié	19	.	.	.	4	3	.	.	.	.	.	.	.	.	.	.	.	.	.	.	1	.	.	.	.	.	.	.	.	.	.	27
Rumilly	.	16	.	.	7	1	.	.	.	.	5	.	.	.	7	.	.	.	.	.	.	.	.	.	.	11	.	.	11	16	.	74
Chambéry	.	11	.	.	2	1	.	.	.	.	.	5	1	.	11	7	.	.	.	.	.	.	.	.	.	3	5	.	11	5	15	77
Yon-Artemare	.	15	.	.	8	2	.	.	.	.	.	7	.	.	11	.	.	.	.	.	.	.	.	.	.	8	.	.	16	.	14	81
Belley	.	.	.	4	2	4	.	.	.	.	.	3	.	.	6	.	.	.	.	.	.	.	.	.	.	6	.	.	3	.	5	33
Nantua	.	1	3	.	.	.	.	.	.	.	16	.	.	.	1	2	.	.	.	.	14	.	.	.	.	1	2	12	4	3	15	74
Pont-d'Ain	.	4	.	.	4	3	.	.	.	.	.	3	9	.	2	.	.	.	.	.	2	.	.	.	.	8	.	.	8	6	.	49
Chalamont	.	3	.	.	3	1	.	.	.	.	.	1	1	.	6	.	.	.	.	.	.	.	.	.	.	6	1	.	5	6	8	41
Ambérieu	.	16	.	8	5	.	.	.	.	.	.	.	2	.	3	.	.	.	.	.	1	.	.	.	.	10	4	.	10	5	13	77
Montluel	.	1	.	.	.	2	.	.	.	.	.	2	.	.	6	.	.	.	.	.	1	.	.	.	.	7	.	.	4	4	.	27
Lyon (Observat.)	.	1	.	.	1	0	.	.	.	.	.	1	.	1	4	1	.	.	.	.	1	.	.	.	.	2	1	.	1	2	3	19
Rive-de-Gier	0	.	.	8	.	.	.	.	0	.	.	0	0	3	.	.	.	.	0	.	.	.	.	.	.	1	.	.	.	3	.	15
Loire	.	.	.	0	3	.	.	.	.	.	0	.	0	3	0	.	.	.	.	0	1	.	.	.	.	0	.	.	2	0	2	11
Pelussin	.	.	.	.	.	.	.	.	3	.	.	4	6	0	8	2	.	.	.	5	.	.	.	.	.	6	.	.	.	.	.	34
Megève	20	3	.	.	.	.	.	.	.	.	3	10	.	.	14	.	.	.	.	.	.	.	.	.	9	5	.	.	18	12	18	112
Saint-Firmin	.	.	.	10	10	.	.	3	.	.	.	.	.	.	.	.	.	.	.	.	.	.	.	.	.	.	.	.	.	.	.	23
Grenoble (E. N.)	.	5	.	.	10	.	.	.	.	.	.	15	.	.	16	.	.	.	.	.	.	.	.	.	.	12	.	.	4	2	15	78
Valence (E. N.)	.	9	.	.	9	4	.	.	.	.	2	.	2	3	.	.	.	.	.	.	.	.	.	.	.	3	.	.	1	.	1	34
Bassin du Rhône proprement dit, cours inférieur.																																
Privas (E. N.)	.	.	.	.	6	3	.	5	.	.	.	.	.	.	3	.	.	.	.	.	.	.	.	.	.	.	.	.	.	.	.	17
Montpezat	.	3	11	35	17	13	62	51	0	6	2	.	.	.	.	.	.	.	.	.	.	.	.	.	.	5	3	.	1	.	8	216

STATIONS.	1	2	3	4	5	6	7	8	9	10	11	12	13	14	15	16	17	18	19	20	21	22	23	24	25	26	27	28	29	30	31	TOTAL.
Bassin du Rhône proprement dit, cours inférieur (suite).																																
N.-D.-des-Neiges ..	5	2	1	74	51	5	33	48	22	12	2	0	1	6	1	.	.	.	.	.	.	.	.	.	.	2	1	.	1	.	2	265
Les Laubies (1)....	0	.	2	5	.	.	1	0	.	.	.	0	.	0	.	.	.	.	.	.	.	.	.	.	.	0	0	.	0	.	.	9
Villefort.....	1	2	6	45	50	7	72	75	20	10	1	.	.	.	.	.	.	.	.	.	.	.	.	.	.	.	.	.	.	.	.	289
Vialas.....	1	4	5	40	41	8	48	74	38	12	5	.	.	.	.	.	.	.	.	.	.	.	.	.	.	.	.	.	.	.	4	280
St-Germain-de-C..	7	.	5	38	53	5	35	48	10	10	.	.	.	.	.	.	.	.	.	.	.	.	.	.	.	.	.	.	.	.	.	211
Lapalud.....	.	.	.	.	11	15	.	6	.	.	.	.	.	.	2	.	.	.	.	.	.	.	.	.	.	.	.	.	.	.	.	34
Valréas.....	.	.	.	.	12	6	.	1	.	.	.	1	.	.	5	.	.	.	.	.	.	.	.	.	.	.	2	.	1	.	1	29
Bollène.....	.	.	.	10	11	.	7	.	.	.	1	.	.	2	.	.	.	.	.	.	.	.	.	.	.	.	.	.	.	.	.	31
Orange.....	.	2	.	11	.	8	7	.	.	.	0	.	.	0	.	.	.	.	.	.	.	.	.	.	.	.	.	.	.	.	.	28
Savoillans.....	5	.	.	.	42	.	.	.	.	.	.	2	.	.	.	5	.	.	.	.	.	.	.	.	.	5	.	.	.	4	.	63
Malaucène.....	.	2	.	.	20	5	.	.	.	.	2	.	.	.	3	.	.	.	.	.	.	.	.	.	.	.	0	.	.	.	2	34
Sault.....	.	3	.	31	1	.	2	.	.	.	0	.	.	.	2	.	.	.	.	.	.	.	.	.	.	0	.	.	.	.	2	41
Bedouin.....	.	3	.	.	31	.	.	.	.	.	.	.	.	.	.	.	.	.	.	.	.	.	.	.	.	.	.	.	.	.	.	34
Carpentras.....	.	4	.	.	17	2	.	.	.	.	.	1	.	.	3	.	.	.	.	.	.	.	.	.	.	.	.	.	.	.	1	30
Pernes.....	.	4	.	14	.	2	.	.	.	.	.	.	.	.	3	.	.	.	.	.	.	.	.	.	.	.	.	.	.	.	.	23
Le Monêtier.....	.	10	.	.	13	.	.	.	4	.	.	3	.	.	.	.	.	.	.	.	.	.	.	.	.	.	4	.	.	.	.	34
La Bessée.....	.	.	.	12	.	.	.	.	.	.	.	.	.	.	.	.	.	.	.	.	.	.	.	.	.	.	.	.	.	.	.	12
Guillestre.....	.	0	.	3	.	.	.	7	.	.	.	.	.	.	.	.	.	.	.	.	.	.	.	.	.	.	3	1	.	.	.	14
Embrun.....	.	2	.	.	10	1	.	3	.	.	.	4	.	.	.	.	.	.	.	.	.	.	.	.	.	.	.	.	.	.	8	28
Barcelonn. (E.N.) (2)	.	.	15	.	2	.	.	3	.	.	.	7	.	.	.	.	.	.	.	.	.	.	.	.	.	.	.	.	.	.	14	41
Gap (E. N.).....	.	1	.	.	13	3	1	1	.	.	.	1	.	.	.	.	.	.	.	.	.	.	.	.	.	.	.	.	.	.	8	28
Veynes.....	.	12	.	.	20	2	2	.	2	.	.	4	.	.	2	.	.	.	.	.	.	.	.	.	.	.	5	.	10	1	11	71
Serres.....	.	.	.	.	.	.	.	.	.	.	.	.	.	3	.	.	.	.	.	.	.	.	.	.	.	3	.	.	.	.	9	15
Mirabeau.....	.	.	.	.	19	5	0	.	.	.	.	.	.	.	.	.	.	.	.	.	.	.	.	.	.	.	.	.	.	.	.	24
Meyrargues.....	.	.	.	.	.	.	21	.	.	.	.	.	.	.	2	.	.	.	.	.	.	.	.	.	.	.	.	.	.	.	0	24
Pertuis.....	.	.	.	12	.	7	.	.	.	.	.	.	.	.	2	.	.	.	.	.	.	.	.	.	.	.	.	.	.	.	2	23
Rognes.....	.	.	.	15	5	.	.	.	.	.	.	.	.	.	.	.	.	.	.	.	.	.	.	.	.	.	.	.	.	.	.	20
Les Taillades.....	.	.	.	.	17	8	5	.	.	.	.	.	.	.	4	.	.	.	.	.	.	.	.	.	.	.	.	.	.	.	.	34
Orgon.....	.	.	.	.	14	.	.	.	.	.	.	.	.	.	.	.	.	.	.	.	.	.	.	.	.	.	.	.	.	.	.	14
Saint-Christol.....	.	1	.	.	8	1	.	9	.	.	.	.	.	.	1	.	.	.	.	.	.	.	.	.	.	.	.	.	.	.	.	20
Lagarde.....	.	2	.	8	.	1	4	.	.	.	.	.	.	.	2	.	.	.	.	.	.	.	.	.	.	0	.	.	.	.	0	17
Apt.....	.	1	.	.	25	1	0	4	.	.	0	.	.	.	4	.	.	.	.	.	.	.	.	.	.	.	.	.	.	.	2	37
Murs.....	.	5	.	.	22	5	.	.	.	.	.	.	.	.	8	.	.	.	.	.	.	.	.	.	.	.	.	.	.	.	.	40
Cavaillon.....	4	.	.	12	.	.	0	.	.	.	.	.	.	2	.	.	.	.	.	.	.	.	.	.	.	.	.	.	.	.	.	18
Avignon (E. N.)...	.	4	.	.	11	3	4	.	.	.	.	1	.	1	1	.	.	.	.	.	.	.	.	.	.	.	.	.	.	.	.	24
Saint-Remy.....	2	.	.	12	2	.	16	.	.	.	.	.	.	1	.	.	.	.	.	.	.	.	.	.	.	.	.	.	.	.	.	34
Saint-Michel.....	.	2	.	.	12	7	6	1	0	.	0	.	.	0	.	0	.	.	.	.	.	.	.	.	.	.	.	.	.	.	.	28
Les Baux.....	.	1	.	.	6	2	7	0	.	.	.	.	6	.	2	.	.	.	.	.	.	.	.	.	.	.	.	.	.	.	.	24
Viguier.....	.	.	.	.	10	4	9	5	.	.	.	.	.	.	2	.	.	.	.	.	.	.	.	.	.	.	.	.	.	.	.	30
Farimon.....	.	.	.	.	15	2	16	.	.	.	.	.	.	.	3	.	.	.	.	.	.	.	.	.	.	.	.	.	.	.	.	36
Saint-Martin.....	.	.	.	.	10	3	10	.	.	.	.	.	.	.	.	.	.	.	.	.	.	.	.	.	.	.	.	.	.	.	.	23
Arles.....	.	.	.	8	1	5	12	1	.	.	.	.	.	.	1	.	.	.	.	.	.	.	.	.	.	.	.	.	.	.	.	28
Létourneau.....	.	.	.	9	4	.	2	.	.	.	.	.	.	2	.	.	.	.	.	.	.	.	.	.	.	.	.	.	.	.	.	17
Saintes-Maries....	.	.	.	.	15	6	3	.	.	.	.	.	.	.	3	.	.	.	.	.	.	.	.	.	.	.	.	.	.	.	.	26
Giraud.....	.	.	.	10	5	.	3	.	.	.	.	.	.	.	.	.	.	.	.	.	.	.	.	.	.	.	.	.	.	.	.	18

(1) Les nombres des Laubies sont beaucoup trop faibles.
(2) Le nombre inscrit à la date du 31 représente la hauteur de l'eau tombée sous forme de neige pendant la deuxième quinzaine de janvier.

STATIONS.	1	2	3	4	5	6	7	8	9	10	11	12	13	14	15	16	17	18	19	20	21	22	23	24	25	26	27	28	29	30	31	TOTAL.
RÉGION DE NICE.																																
Petits bassins entre le Rhône et les Alpes.																																
Trets	.	.	.	.	19	6	.	.	.	.	3	.	.	.	.	.	.	.	.	.	.	.	.	.	.	.	.	.	.	.	.	28
Gréasque	.	.	.	.	15	8	3	4	.	.	.	2	.	.	3	.	.	.	.	.	.	.	.	.	.	.	.	.	.	.	1	36
Mimet	.	.	.	.	20	12	3	2	.	.	.	.	.	.	5	.	.	.	.	.	.	.	.	.	.	.	.	.	.	.	.	42
Saint-Antonin	.	.	.	.	15	9	.	4	.	.	.	.	.	.	3	.	.	.	.	.	.	.	.	.	.	.	.	.	.	.	.	31
Aix (C. M.)	.	.	.	.	14	9	.	2	.	.	.	0	.	.	3	.	.	.	.	.	.	.	.	.	.	.	.	.	.	.	.	28
Bouc	.	.	.	.	33	12	6	12	.	15	.	.	.	.	.	.	.	.	.	.	.	.	.	.	.	.	.	.	.	.	.	78
Venelles	.	.	.	.	19	.	.	1	.	.	.	.	.	.	21	.	.	.	.	.	.	.	.	.	.	.	.	.	.	.	1	42
Les Pennes	.	.	.	.	13	6	.	1	.	.	.	.	.	.	3	.	.	.	.	.	.	.	.	.	.	.	.	.	.	.	.	23
Pelissanne	.	.	.	.	9	6	.	4	.	.	.	.	.	.	.	.	.	.	.	.	.	.	.	.	.	.	.	.	.	.	.	19
Salon	.	.	.	0	23	.	6	6	.	.	.	.	.	.	2	.	.	.	.	.	.	.	.	.	.	.	.	.	.	.	.	36
Miramas	.	.	.	.	9	2	10	2	.	.	.	.	.	.	2	.	.	.	.	.	.	.	.	.	.	.	.	.	.	.	.	25
Cornillon	.	.	.	.	6	4	3	6	.	.	.	.	.	.	3	.	.	.	.	.	.	.	.	.	.	.	.	.	.	.	.	21
Saint-Chamas	.	.	.	11	.	.	11	.	.	.	.	.	.	1	.	.	.	.	.	.	.	.	.	.	.	.	.	.	.	.	.	23
Berre	.	.	.	11	9	.	2	.	.	.	.	.	.	.	1	.	.	.	.	.	.	.	.	.	.	.	.	.	.	.	.	23
Port-de-Bouc	.	.	.	11	7	.	10	.	.	.	.	2	.	.	2	.	.	.	.	.	.	.	.	.	.	.	.	.	.	.	.	32
Septêmes	.	.	.	.	16	9	2	6	.	.	.	2	.	.	3	.	.	.	.	.	.	.	.	.	.	.	.	.	.	.	.	38
Aubagne	.	.	.	.	20	12	10	15	.	.	.	3	.	.	2	.	.	.	.	.	.	.	.	.	.	.	.	.	.	.	.	62
Marseille	.	.	.	12	0	14	5	0	.	.	2	0	.	.	3	.	.	.	.	.	.	.	.	.	.	.	.	.	.	.	1	37
Cap Sicié	.	.	.	.	8	8	.	40	.	.	.	6	.	.	.	.	.	.	.	.	.	.	.	.	.	.	.	.	.	.	.	62
Toulon	.	.	.	13	15	4	24	.	.	.	2	.	.	.	.	.	.	.	.	.	.	.	.	.	.	.	.	.	.	.	.	58
Draguignan (E. N.)	.	.	.	13	.	10	3	14	.	.	.	.	.	.	.	.	.	.	.	.	.	.	.	.	.	.	.	.	.	.	.	40
Saint-Vallier	.	.	.	.	30	13	.	8	.	.	.	.	.	.	.	.	.	.	.	.	.	.	.	.	.	.	.	.	.	.	.	51
Grasse	.	.	.	.	10	15	1	7	.	.	.	.	.	.	.	.	.	.	.	.	.	.	.	.	.	.	.	.	.	.	.	33
S'-Martin-du-V								6	.	.	.	.	.	.	.	.	.	.	.	.	.	.	.	.	.	.	.	.	.	.	.	?
Cannes	.	.	.	.	9	18	8	.	.	.	.	.	.	.	.	.	.	.	.	.	3	.	.	.	.	.	.	.	.	.	.	38
Bar	.	.	.	.	.	.	39	.	.	.	.	.	.	.	.	.	.	.	.	.	.	.	.	.	.	.	.	.	.	.	.	39
Belvédère	.	.	.	12	11	.	.	.	7	.	.	.	.	.	.	.	.	.	.	.	.	.	.	.	.	.	.	.	.	.	.	30
Nice (E. N.)	.	.	.	.	15	19	.	4	.	.	.	.	.	.	.	.	.	.	.	.	.	.	.	.	.	.	.	.	.	.	.	39
Villefranche (phare)	.	.	.	.	18	18	.	2	.	.	.	.	.	.	.	.	.	.	.	.	.	.	.	.	.	.	.	.	.	.	.	38
La Garouppe (phare)	.	.	.	.	10	20	1	7	.	.	.	.	.	.	.	.	.	.	.	.	.	8	.	.	.	.	.	.	.	.	.	46
Menton	.	.	.	.	.	17	2	5	.	.	.	.	.	.	.	.	.	.	.	.	.	.	.	.	.	.	.	.	.	.	.	24
CORSE.																																
Ajaccio (P. C.)	.	.	.	.	3	.	.	.	.	.	2	.	.	.	.	.	.	.	.	.	0	.	.	.	.	.	0	.	.	3	.	8

OBSERVATIONS DU MOIS DE FÉVRIER 1877.

STATIONS.	1	2	3	4	5	6	7	8	9	10	11	12	13	14	15	16	17	18	19	20	21	22	23	24	25	26	27	28	TOTAL.
VERSANT DE LA MER DU NORD.																													
BASSINS DU RHIN, DE LA MEURTHE ET DE LA MOSELLE.																													
Rothau	1	.	1	21	.	6	16	11	13	15	6	35	42	2	.	8	3	.	6	20	10	.	0	23	21	29	6	3	299
Saulcy	.	6	2	3	12	.	14	18	13	12	14	6	25	39	6	.	11	4	.	5	8	6	.	2	5	14	15	5	243
Senones	11	8	.	.	26	4	17	21	19	7	15	3	34	33	8	.	19	2	.	7	13	3	1	2	10	11	22	4	299
Raon-l'Étape	.	4	1	1	14	.	8	9	8	5	3	1	12	19	.	.	5	4	.	5	10	1	.	.	5	6	7	3	130
Flin	0	6	1	.	13	.	10	8	10	2	3	1	9	18	1	.	7	1	.	7	15	.	.	.	4	5	1	1	122
Blamont	.	4	3	.	11	.	14	8	11	3	1	1	5	31	3	.	4	3	5	11	.	.	.	1	4	6	9	3	138
Lunéville	.	4	.	.	7	.	9	3	8	1	1	1	4	16	2	.	.	1	.	15	.	.	.	.	2	3	1	1	77
Moriviller	0	4	1	4	5	4	3	7	7	4	.	2	13	9	.	.	2	.	2	4	6	.	.	1	5	2	6	2	93
Einville	1	3	.	.	7	.	11	4	9	4	2	1	3	24	1	.	2	1	.	3	11	.	.	.	7	4	8	3	110
Moncel-s.-Seille	2	4	1	.	8	1	8	6	3	2	1	4	9	20	.	.	1	.	.	11	6	.	1	.	10	7	0	3	108
Nancy (Faculté)	1	.	1	0	8	.	4	5	6	5	4	1	5	20	3	.	4	1	.	10	13	.	.	.	6	3	12	2	114
Nancy (P. C.)	0	4	1	0	6	.	3	7	3	4	2	1	6	17	2	.	3	1	.	7	8	.	.	.	5	2	7	2	92
Amance	.	5	2	6	8	0	5	6	1	2	4	4	9	9	.	.	8	.	.	1	1	.	0	.	5	2	3	.	83
Cinq-Tranchées	1	4	1	1	5	6	1	8	3	2	3	3	8	11	0	.	5	.	0	14	1	.	.	1	7	5	2	1	93
Bellefontaine	.	.	.	.	6	7	2	11	6	.	3	2	11	14	1	.	7	1	.	19	4	.	1	1	5	5	1	.	107
Maxéville	0	1	5	.	7	.	5	6	6	6	3	1	6	22	3	.	4	2	.	7	18	.	0	0	5	3	7	1	118
La Malgrange	.	4	1	.	5	.	2	5	5	4	4	1	3	17	2	.	2	0	.	7	14	.	.	.	6	3	8	0	94
Le Thillot (1)	3	5	1	3	19	1	21	13	13	16	32	31	30	38	24	10	6	5	.	30	12	17	.	.	25	18	35	7	415
Vagney	8	.	4	14	.	6	10	25	7	7	4	22	34	10	.	11	3	.	2	14	10	.	.	.	10	2	6	.	208
Gérardmer (1)	.	5	.	.	14	2	15	26	14	16	11	20	47	50	4	.	3	18	.	9	19	15	.	5	14	19	20	9	353
Épinal	4	6	1	2	8	2	2	9	6	3	6	5	20	10	2	.	22	1	.	9	7	1	2	.	5	8	12	2	154
Lerrain	1	4	.	4	5	1	2	7	6	2	3	5	19	5	.	.	5	.	.	9	6	.	1	.	10	9	8	2	113
Vézelise	0	4	5	.	6	.	2	3	2	3	1	1	7	14	1	.	0	.	.	14	7	.	.	0	8	2	8	2	89
Allain	4	1	0	7	6	1	4	2	3	3	.	8	16	2	.	.	1	.	8	11	.	5	.	5	5	8	1	3	104
Toul	.	3	.	.	7	.	4	7	6	8	2	1	9	16	5	.	5	.	.	9	19	.	.	1	7	2	9	3	122
Foug	2	2	0	0	10	.	2	.	3	2	1	1	7	12	3	.	4	.	1	10	6	1	1	.	5	1	5	.	79
Frouard	1	5	0	.	6	.	4	6	4	4	2	1	7	20	2	.	3	4	.	14	.	.	0	.	8	3	7	2	103
BASSINS DE LA MEUSE, DU CHIERS ET DE LA SAMBRE.																													
Lamarche	.	5	2	.	.	8	.	5	5	3	2	4	19	11	.	.	3	.	.	5	1	.	.	.	9	5	.	.	87
Pouilly	3	5	.	2	8	.	.	4	6	2	.	4	20	14	3	.	3	.	.	8	2	.	.	.	16	6	8	2	116
Bassoncourt	2	2	.	1	6	.	.	3	1	3	.	4	18	15	0	.	.	.	.	5	1	.	.	.	7	4	10	.	82
Contrexéville	2	4	.	1	.	.	1	7	2	5	3	5	26	11	.	2	.	.	.	13	7	.	.	.	10	13	18	2	132

(1) Les nombres du Thillot et de Gérardmer paraissent trop élevés.

STATIONS.	1	2	3	4	5	6	7	8	9	10	11	12	13	14	15	16	17	18	19	20	21	22	23	24	25	26	27	28	TOTAL.
BASSINS DE LA MEUSE, DU CHIERS ET DE LA SAMBRE (suite).																													
Bulgnéville	2	5	1	.	6	.	2	2	5	3	3	2	19	7	0	.	1	.	.	10	4	.	.	.	14	5	1	3	94
Aillianville	2	4	3	1	5	.	1	10	7	9	10	3	19	26	4	.	2	2	.	9	6	0	0	.	11	5	10	3	153
Neufchâteau	1	4	3	1	4	1	.	4	2	6	5	2	14	11	1	.	1	.	.	10	5	.	.	.	.	4	9	.	88
Chalaines	1	2	.	.	7	.	1	2	1	2	2	1	6	10	1	.	4	1	.	9	4	.	.	.	6	2	4	.	66
Commercy (E. N.)	1	3	.	.	3	1	1	3	3	4	4	3	11	13	1	.	3	.	.	14	9	.	.	.	10	5	5	.	98
Les Kœurs																			4	1	2	.	.	5	17	13	.	9	?
Charny	1	2	2	2	6	1	1	4	1	4	1	8	15	1	2	2	7	7	6	4	.	.	1	2	6	6	3	.	95
Spincourt	2	1	.	3	.	.	.	5	5	1	2	1	2	1	.	.	1	.	4	2	4	.	1	4	1	2	4	1	46
Montmédy	2	3	1	3	5	5	3	12	3	4	5	2	10	13	1	.	5	3	5	12	6	.	2	.	8	5	5	1	124
Avesnes	3	3	1	2	2	2	7	2	1	3	3	11	10	2	.	4	1	5	11	16	4	4	2	4	3	3	8	4	121
Landrecies	4	4	.	2	.	1	8	2	3	4	2	11	13	3	.	6	.	3	12	15	5	.	1	7	2	9	4	6	126
BASSINS DE L'ESCAUT, DE LA LYS, DE L'YSER ET DE L'AA.																													
Le Cateau	3	3	.	.	4	.	.	10	1	2	3	.	5	15	6	.	4	.	2	11	13	3	1	1	5	1	11	1	104
Gommegnies	8	4	.	1	.	2	4	.	.	.	2	22	9	5	.	.	2	.	9	12	3	10	.	.	.	.	3	15	110
Bavai	4	3	5	1	1	2	1	6	2	1	6	2	10	10	2	.	4	2	2	8	15	2	2	2	3	2	6	2	106
Havrincourt	1	.	.	.	.	1	4	0	1	3	4	3	19	2	0	.	.	1	13	10	6	2	0	1	2	11	2	1	87
Cambrai	2	1	.	2	.	.	7	2	1	2	0	6	17	2	.	2	.	0	7	11	4	2	.	0	3	2	5	1	79
Monchy-le-Preux	3	3	1	.	0	2	1	6	3	1	4	2	6	19	2	.	2	1	1	3	10	4	1	2	3	2	5	0	85
Arras	2	1	0	0	0	0	13	1	1	3	1	5	18	.	.	1	.	.	8	7	5	2	1	2	2	2	1	1	77
Lestrem	3	1	.	2	1	0	0	6	.	0	3	6	9	1	0	2	.	1	10	12	8	3	1	.	4	3	0	2	78
Lille	2	1	0	5	0	3	1	2	0	3	2	5	8	4	.	4	0	2	7	14	6	4	1	3	0	6	1	2	85
Estrée-Blanche	2	1	.	5	1	3	7	2	1	3	1	6	14	0	1	3	1	3	14	11	18	6	2	.	0	4	1	1	111
Allouagne	2	1	.	2	.	.	8	.	1	3	.	5	12	.	.	2	.	1	12	9	10	.	8	2	2	.	3	1	84
Nordpeene	11	1	4	.	2	.	5	.	1	2	2	6	7	1	.	3	1	7	7	10	12	3	1	2	1	3	.	.	92
Cassel (ville)	2	3	1	3	1	2	2	6	.	1	1	1	6	7	0	1	3	0	1	5	10	10	4	2	1	4	1	.	78
Cassel (gare)	.	.	.	.	1	.	.	1	.	.	5	3	6	.	2	.	7	4	4	4	7	4	6	.	.	13	4	5	76
Godewaerswelde	4	0	3	0	4	0	6	.	1	3	2	1	16	1	5	0	.	9	6	14	8	3	1	1	3	1	.	3	94
Steene	.	6	.	4	.	5	.	5	3	.	5	.	6	7	2	1	5	.	8	9	8	18	5	4	5	0	2	.	110
Dunkerque (C. M.)	2	1	1	1	2	2	0	5	0	.	6	5	6	2	.	4	.	3	10	21	16	10	4	2	0	3	2	0	109
Dunkerque (P. C.)	1	1	0	1	1	1	2	1	0	0	3	3	6	1	.	4	1	4	10	10	15	4	1	1	1	2	1	0	76
Dohem	5	.	9	.	1	2	8	.	.	.	9	15	4	.	3	1	.	13	8	10	17	9	4	.	3	2	.	.	123
Oye	5	.	2	2	2	.	5	.	1	5	1	3	7	3	.	3	1	2	13	6	3	2	1	1	1	1	.	.	70
Calais (P. C.)	2	1	1	1	0	1	0	3	0	.	1	.	9	8	.	2	.	.	6	17	3	4	2	5	.	.	0	.	66
Calais (C. M.)	.	3	1	1	.	.	4	.	.	3	.	1	2	1	10	.	2	1	17	6	1	4	.	1	1	1	0	.	60

VERSANT DE LA MANCHE.

BASSINS DE LA CANCHE, DE LA SOMME, DE LA BÉTHUNE, ETC.																													
Cap Gris-Nez	5	1	3	1	.	1	1	8	.	0	3	1	9	12	.	5	.	1	5	.	9	0	1	.	.	.	.	.	66
Boulogne	5	1	3	3	.	.	1	8	.	1	2	.	9	12	.	4	.	.	10	9	3	5	2	1	1	1	1	.	82
Alpreck	1	1	3	.	1	0	9	.	1	2	.	8	9	.	3	.	0	8	10	3	4	2	.	1	0	0	.	.	69
Saint-Pol	.	.	1	0	1	1	12	0	2	5	1	14	12	1	1	3	.	3	12	7	16	3	.	1	3	2	1	1	105
Hesdin (1)	3	1							17	.	6	17	11	1	4	1	.	5	13	7	13	4	1	.	6	3	.	.	113
Sorrus	2	2	2	2	1	2	10	1	1	3	1	4	15	.	0	3	1	7	8	4	7	2	.	3	1	3	.	.	95
Hucqueliers	4	3	2	2	3	5	12	1	3	7	3	17	19	1	1	3	.	15	19	10	6	1	2	3	5	2	.	1	153
Le Touquet	7	1	1	2	0	1	1	4	.	1	3	1	11	11	.	1	1	0	9	7	2	6	3	.	1	2	0	0	76
Saint-Quentin	7	6	.	6	.	.	.	6	3	8	2	9	10	5	.	3	.	2	9	10	3	.	1	5	4	8	2	.	109

(1) Le nombre inscrit à la date du 9 février représente la pluie totale tombée depuis le 3.

STATIONS.	1	2	3	4	5	6	7	8	9	10	11	12	13	14	15	16	17	18	19	20	21	22	23	24	25	26	27	28	TOTAL.
BASSINS DE LA CANCHE, DE LA SOMME, DE LA BÉTHUNE, ETC. (suite).																													
Amiens (E. N.) ...	.	4	5	.	4	.	.	3	1	2	3	1	12	13	.	.	.	.	4	9	8	16	4	1	4	2	2	.	98
Ochancourt.....	6	.	1	5	.	.	.	8	1	3	3	.	21	8	2	11	.	.	6	12	.	19	2	5	.	8	1	.	122
Aumale.....	2	1	1	3	.	.	.	3	5	4	1	6	25	5	.	2	.	.	7	14	8	3	1	2	5	7	2	.	109
Blangy.....	6	.	.	5	.	.	.	7	2	3	.	5	18	6	.	3	.	.	9	12	5	12	4	2	5	7	2	.	114
Eu	6	.	.	10	.	.	1	9	1	3	2	.	33	6	.	4	.	.	10	7	6	1	4	4	2	7	.	.	117
Londinières.....	0	.	1	4	.	.	.	5	1	1	1	.	15	.	.	3	1	.	7	13	1	4	4	3	1	6	3	.	75
Neufchâtel.....	3	1	1	3	.	.	1	5	4	7	3	7	27	.	.	3	0	.	13	8	.	5	3	7	6	2	.	.	109
Arques.....	9	1	.	5	.	.	.	7	4	2	1	7	23	2	.	1	2	.	9	9	1	10	6	4	2	4	2	.	111
Dieppe.....	4	.	1	2	1	.	0	3	2	0	.	3	14	3	.	1	1	.	4	6	0	3	5	1	0	1	1	.	57
Bosc-le-Hard.....	8	0	0	6	.	0	0	5	4	1	1	7	21	7	.	5	1	0	6	16	6	6	8	2	3	5	1	.	119
Longueville.....	10	2	1	5	.	.	1	5	9	1	0	6	22	5	.	2	4	.	7	10	3	7	6	6	2	2	1	.	117
Tôtes.....	8	.	.	4	.	.	3	12	33	.	3	27	86	35	.	3	3	.	8	22	6	3	14	3	9	8	4	.	294
Saint-Laurent.....	7	1	2	4	.	.	.	9	7	.	1	8	22	6	.	2	1	1	9	15	2	3	9	4	3	7	2	.	124
Saint-Valery-en-C.	4	2	.	7	.	.	.	5	3	.	1	5	15	5	.	3	.	.	8	8	2	2	13	2	7	1	.	.	93
Cany.....	6	2	1	2	.	.	.	8	3	1	1	3	9	4	.	5	.	.	6	6	2	4	7	10	2	3	3	.	88
Goderville.....	6	2	1	2	.	.	1	10	5	2	1	9	25	5	.	1	3	.	10	9	2	3	15	4	5	2	3	.	126
Fécamp (ville)....	2	2	1	1	.	.	0	1	7	2	4	7	15	1	.	1	1	2	4	8	6	1	2	14	9	2	.	.	94
Fécamp (phare)...	3	1	5	8	.	.	4	7	4	4	1	6	17	2	.	3	2	3	8	9	1	4	16	9	2	7	6	.	131
BASSIN DE LA SEINE.																													
Bassin de l'Yonne.																													
Haut-Follin	.	.	20	.	.	.	.	25	.	.	.	.	105	.	.	.	.	17	.	.	.	.	41	.	.	.	.	64	272
Bas-Follin	.	13	.	.	.	.	.	10	12	4	5	16	50	20	.	.	4	2	.	2	2	18	.	.	21	18	8	1	206
La Croisette.....	.	6	.	1	6	.	.	.	8	4	2	7	33	.	9	.	4	.	.	.	8	.	.	2	2	13	2	.	107
Pommoy	6	.	.	.	.	.	11	3	4	3	13	48	39	11	.	.	.	.	10	11	.	.	.	23	11	16	3	.	211
Arleuf	4	2	1	.	2	.	1	3	6	4	3	11	38	24	1	.	6	1	.	13	7	.	3	.	20	15	.	.	164
Corancy.....	4	11	1	0	5	.	1	5	5	3	2	15	25	13	1	.	5	1	.	14	3	5	.	.	26	10	7	.	161
Les Settons.....	2	11	1	0	9	.	.	13	9	6	4	26	56	48	2	.	8	1	.	13	9	.	5	.	28	19	19	6	296
Château-Chinon ...	6	.	8	.	.	.	2	4	5	11	4	9	37	14	5	.	4	.	.	11	.	7	6	.	18	9	12	2	173
Pannetière.....	1	5	.	.	5	2	1	4	4	15	5	4	5	15	4	.	3	2	.	5	4	3	9	.	9	5	10	2	118
Gien-sur-Cure	.	.	.	.	.	.	.	.	16	.	20	20	23	31	.	.	.	.	.	10	.	.	.	.	20	30	10	.	181
Brassy	16	8	.	.	.	.	4	8	10	7	10	31	20	5	.	3	.	.	.	10	6	.	.	20	14	7	.	.	179
Saint-Martin-du-P.	.	3	.	.	.	.	.	.	7	10	4	5	8	3	.	.	5	.	.	2	.	4	.	.	4	3	.	.	58
Saulieu.....	2	3	1	1	.	.	.	1	2	1	3	1	1	3	.	2	2	0	1	1	0	0	.	0	4	13	7	1	51
Pouilly.....	12	.	.	6	.	.	1	3	.	2	.	2	15	3	1	.	2	1	.	6	3	.	3	.	6	5	3	.	74
Thorey	.	10	.	.	4	.	.	.	.	2	3	2	4	14	.	.	5	.	.	.	2	1	5	.	3	2	2	.	59
Grosbois	6	7	.	.	7	.	.	4	5	1	2	3	19	5	0	.	4	.	.	8	.	1	3	.	9	1	5	2	91
Vitteaux.....	11	2	0	5	0	.	1	4	2	3	1	4	17	7	0	.	4	.	.	7	2	1	3	1	6	4	2	3	91
La Colancelle	6	3	.	3	1	.	.	4	2	1	0	4	17	2	.	.	3	.	.	10	3	1	.	1	4	1	3	1	69
Marigny.....	7	6	.	1	7	.	.	4	3	1	3	3	15	8	1	.	.	1	.	6	1	2	5	.	2	2	3	3	81
Semur	5	7	1	.	7	.	.	4	3	2	3	3	17	12	.	.	4	.	.	3	3	3	5	1	3	2	3	1	91
Cervon.....	6	4	2	1	.	.	2	4	2	1	1	3	16	5	1	.	3	1	.	9	5	1	1	0	6	2	4	3	83
Lormes	5	9	6	.	5	.	.	8	4	5	4	8	10	12	6	.	.	4	2	1	.	3	.	3	3	7	9	.	114
Tannay	6	4	3	0	.	.	.	.	2	1	.	2	12	.	.	.	3	.	.	12	7	0	0	.	5	1	4	2	63
Varzy.....	6	2	3	.	1	.	.	2	3	2	1	4	20	2	.	.	4	.	.	12	5	0	1	1	9	2	4	.	84
Vézelay	3	3	1	1	3	.	1	.	.	2	2	5	22	5	2	.	1	.	10	6	.	.	2	.	15	3	3	14	103
Avallon	6	5	1	.	2	.	.	3	2	1	1	2	11	1	.	.	2	.	.	6	1	.	1	.	4	1	1	.	52
Clamecy (P. C.)...	10	1	3	1	.	.	.	2	1	.	2	5	4	5	.	.	4	.	.	9	4	0	1	.	4	3	2	3	66
Thénissey	3	11	.	.	5	.	.	1	5	2	3	3	24	15	1	.	3	.	.	9	2	2	3	.	10	2	3	4	110

STATIONS.	1	2	3	4	5	6	7	8	9	10	11	12	13	14	15	16	17	18	19	20	21	22	23	24	25	26	27	28	TOTAL.
Bassin de l'Yonne (suite).																													
Grignon	3	2	1	7	.	.	.	5	2	6	7	9	25	.	.	.	5	.	3	12	2	.	1	1	3	2	.	1	97
Bierre-l'Égaré	7	.	1	5	.	1	.	2	3	2	2	5	21	4	.	.	.	.	.	19	.	.	.	.	7	6	.	1	85
Montbard	11	8	6	5	.	.	.	3	.	.	3	4	15	10	1	.	5	.	.	11	.	7	.	.	6	10	6	.	110
Tonnerre	11	.	2	7	.	.	1	.	3	2	2	3	1	.	.	5	5	10	5	.	.	5	10	5	5	.	.	.	82
Chablis	3	12	2	5	3	.	.	.	2	4	2	4	9	7	1	.	1	6	.	11	2	.	.	.	.	2	8	4	86
Auxerre	8	3	3	.	.	.	2	.	2	.	.	1	16	5	.	.	6	.	.	12	2	2	0	.	3	.	7	0	71
Laroche	.	2	2	.	4	.	.	1	3	.	0	1	12	2	.	.	5	.	.	8	1	1	1	6	3	0	2	3	57
Joigny	.	8	.	.	3	.	.	.	2	.	.	.	14	1	.	.	7	.	.	9	1	.	4	.	2	.	2	4	59
Sens (St-Martin)	13	0	1	.	1	.	.	.	.	1	.	1	18	1	.	.	5	.	.	12	.	.	3	3	.	.	2	6	67
Bassin de la Marne.																													
Langres (plateau)	4	4	2	.	3	.	.	2	4	3	5	4	18	15	2	.	2	.	.	8	3	3	.	0	9	4	8	5	110
Langres (vallée)	1	3	2	1	3	.	.	8	2	1	2	2	21	17	2	.	1	.	.	11	2	3	.	.	12	2	8	4	109
Richebourg	4	5	1	1	7	.	0	7	7	5	7	4	21	25	4	.	5	.	.	15	4	1	0	.	11	4	8	2	148
Chaumont (platau)	3	5	1	0	6	.	1	8	6	8	8	3	17	23	2	.	4	.	.	13	6	2	0	.	14	3	12	1	147
Chaumont (vallée)	4	4	1	.	8	.	2	7	6	7	6	3	16	16	1	.	5	.	.	12	7	2	1	.	12	3	12	3	137
Chaumont (E. N.)	3	6	1	0	6	3	1	8	6	8	8	3	17	22	3	.	4	.	.	13	6	2	0	.	14	3	.	1	137
Colombey	5	9	1	.	4	.	1	8	6	5	5	2	14	13	4	.	6	.	.	10	1	1	0	.	9	2	3	1	109
Clefmont	1	6	2	.	7	.	1	8	5	9	10	5	20	28	5	.	4	.	.	9	10	.	1	15	.	7	12	2	167
Joinville	3	7	1	1	6	.	2	9	6	11	8	2	18	24	6	.	7	1	.	16	5	0	1	.	15	11	7	3	170
Vassy	4	4	0	1	6	.	2	9	7	3	6	2	20	13	3	.	5	.	.	16	4	1	0	.	14	5	9	3	136
Neuville	1	6	2	.	5	.	5	4	12	2	.	2	16	10	2	.	5	.	.	20	4	.	.	.	9	2	8	.	115
Demange-aux-Eaux	2	3	.	3	2	1	1	5	2	5	5	2	18	15	0	.	5	.	0	12	2	0	0	1	9	8	2	1	105
Bar-le-Duc	5	3	0	.	.	14	2	6	10	4	5	11	7	22	4	2	5	.	6	19	3	.	2	4	9	11	2	2	157
Vitry-le-François	2	1	.	2	.	.	2	1	1	.	1	12	4	1	.	3	.	1	8	3	1	.	.	1	0	5	1	0	50
Châlons (E. N.)	8	1	1	0	4	.	.	5	2	2	0	1	11	7	.	.	5	.	1	16	2	0	3	0	2	0	4	2	79
Châlons (P. C.)	4	2	1	.	3	.	1	4	1	2	.	.	12	5	.	.	5	.	1	11	3	.	2	1	2	.	3	2	65
Sommesous	9	.	1	1	0	1	1	4	1	1	1	2	2	1	.	5	0	.	6	9	3	.	2	2	1	3	.	.	53
Villeseneux	7	1	2	.	2	.	.	2	4	2	3	5	10	6	7	.	6	.	4	15	7	1	1	1	5	1	2	1	93
La Caure	7	1	1	.	2	.	1	.	10	3	9	14	8	2	.	4	.	.	2	13	3	.	4	3	.	1	2	1	89
Montmort	9	2	0	.	3	.	.	3	3	3	6	2	11	16	4	.	4	.	1	14	9	4	2	1	5	2	8	1	114
La Ferté-s.-Jouarre	4	2	.	.	1	.	.	2	3	1	0	1	13	5	.	.	4	.	1	7	4	4	2	0	1	0	3	0	58
Meaux	10	5	.	.	.	.	2	4	6	4	.	.	15	8	.	.	4	.	4	11	5	2	3	.	3	1	3	.	90
Touquin	10	4	6	.	8	4	.	.	5	7	3	.	4	6	.	.	8	.	4	3	.	9	1	.	2	4	6	1	99
Saint-Maur (Obsre)	7	0	2	1	.	.	2	6	1	0	0	4	5	.	.	4	.	.	5	9	3	2	2	1	2	1	2	.	58
Bassin de l'Aisne.																													
Grandpré	2	5	3	1	4	11	8	6	10	4	5	7	6	15	9	.	3	.	2	17	5	.	.	1	5	6	17	2	155
Saint-Mard-le-Mont	4	1	.	3	.	4	6	5	3	5	6	10	17	.	.	7	1	2	15	4	.	.	.	12	5	4	2	.	118
Côte de Crèvecœur	4	.	5	2	.	4	.	6	.	2	3	11	12	4	.	.	0	.	.	4	4	0	0	4	1	3	1	0	70
Bois des Planches	4	1	.	2	.	3	2	3	2	2	2	4	11	2	.	5	.	1	7	3	.	.	1	2	2	4	1	1	65
Sainte-Menehould	5	2	.	3	1	1	3	7	3	3	2	7	13	1	.	6	.	1	12	5	.	.	2	7	2	5	2	1	92
Côte de Biesmes	4	.	4	2	1	5	5	8	4	.	5	7	14	2	.	6	.	3	10	4	4	0	0	5	2	4	1	0	100
Auzéville	2	4	.	2	1	4	6	13	8	5	8	4	14	18	1	.	7	.	6	19	8	.	1	1	16	5	8	1	162
Vouziers	3	2	2	.	2	5	2	4	6	2	3	1	8	20	2	.	3	.	2	11	7	.	2	.	7	2	4	2	101
Remaucourt	6	2	1	.	4	2	2	6	3	4	7	0	11	22	1	.	2	.	9	14	10	2	1	2	7	8	2	1	128
Nanteuil	5	4	.	5	1	3	5	3	4	2	5	1	9	22	2	.	3	.	6	6	15	3	1	1	7	.	2	.	115
Berry-au-Bac	5	3	1	.	2	.	.	3	5	2	2	1	8	13	1	.	3	.	2	8	4	1	3	1	3	2	6	1	80
Suippes	3	3	.	2	2	1	2	3	6	3	4	2	13	14	.	5	.	.	2	9	6	.	2	.	4	2	6	2	97
Reims	4	1	1	1	.	0	.	3	4	1	2	1	7	18	1	.	3	1	1	9	7	1	1	4	2	1	3	1	77
Vauxrot	9	1	1	2	.	.	.	4	6	1	2	10	17	1	.	4	.	3	9	6	3	1	.	3	1	4	1	.	89

STATIONS.	1	2	3	4	5	6	7	8	9	10	11	12	13	14	15	16	17	18	19	20	21	22	23	24	25	26	27	28	TOTAL.
Bassin du Loing.																													
Toucy	7	2	2	.	1	.	.	.	3	1	.	4	13	2	.	.	4	.	.	12	2	.	2	.	8	1	2	.	67
Moutiers	6	.	2	.	2	.	.	.	2	1	.	1	8	.	.	.	3	.	.	9	1	.	.	.	4	.	1	1	41
Champoulet	5	1	2	.	2	.	.	.	2	.	.	1	6	.	.	.	4	.	.	9	3	.	2	.	4	2	.	.	43
Rogny	6	0	2	.	2	.	1	0	.	0	0	0	5	.	.	.	4	.	.	5	1	1	1	.	2	.	.	1	31
Combreux	4	2	1	.	4	.	.	1	.	.	.	1	9	1	.	.	6	.	1	9	4	2	1	.	2	.	.	2	50
Grignon	2	1	.	1	0	.	.	1	.	.	.	1	.	.	1	4	.	.	2	2	2	1	1	1	1	1	4	1	25
Château-Renard	8	2	.	0	.	0	.	.	.	.	1	1	.	11	.	.	5	.	1	7	1	2	3	3	6	1	1	3	56
Montargis	.	9	2	.	1	.	.	3	.	.	.	.	10	.	.	.	.	.	1	6	3	.	6	1	2	0	.	.	44
Beaune-la-Rolande	4	.	1	.	1	.	0	.	1	.	.	1	2	.	.	.	7	.	.	7	1	1	2	.	.	.	.	4	32
Nemours	.	3	.	.	.	.	.	4	.	.	.	11	.	.	.	10	.	.	14	.	4	.	.	.	4	6	4	.	60
Région de la Beauce et bassin de l'Eure.																													
Neuville-aux-Bois	2	.	.	2	.	.	0	2	0	0	1	8	0	.	.	6	.	.	4	9	2	1	3	1	1	1	.	.	43
Pithiviers	4	.	.	.	.	.	.	.	2	.	.	.	8	.	.	.	5	.	4	5	4	.	.	.	.	3	1	.	37
Malesherbes	6	.	1	.	.	.	.	1	.	.	.	4	7	.	.	.	5	.	4	9	3	2	3	.	2	.	.	2	49
Étampes	4	0	.	.	0	.	0	1	2	0	.	1	10	1	.	.	4	.	2	10	2	3	2	0	1	0	0	4	48
Dourdan	4	.	0	.	.	.	.	0	3	.	1	1	17	0	.	.	3	.	2	10	5	3	3	.	.	1	3	12	68
Grignon (E. A.)	5	1	.	3	.	.	.	2	2	2	.	.	11	1	.	.	.	0	5	12	4	22	3	.	2	3	.	.	77
La Loupe	.	4	.	.	2	.	.	.	2	.	3	.	10	.	.	.	4	.	5	4	16	.	10	.	2	1	1	.	64
Courville	.	.	.	.	.	.	.	.	.	.	.	.	6	.	.	.	0	.	2	8	8	.	17	.	.	.	.	.	41
Chartres (E. N.)	4	.	2	0	.	.	.	0	.	.	0	.	5	.	.	.	.	.	6	6	.	2	.	1	.	.	.	.	26
Nogent-le-Roi	4	.	1	.	.	.	.	1	1	.	.	.	7	.	.	2	.	.	3	6	5	1	4	.	2	1	4	.	41
Rambouillet	4	.	1	.	1	.	.	2	2	.	.	1	8	1	.	.	2	.	3	8	3	2	3	.	2	.	2	6	51
La Ferté-Vidame	2	0	.	.	.	.	0	1	1	0	.	4	7	0	.	.	4	.	6	9	7	0	9	.	1	.	3	1	55
Senonches	3	.	1	0	0	.	0	0	1	1	.	1	7	.	.	.	4	0	5	16	6	.	12	.	1	0	1	1	60
Châteauneuf	.	.	0	1	.	1	4	.	.	.	.	.	.	.	.	.	2	.	.	12	4	1	18	.	1	.	2	.	46
Brézolles	1	.	.	.	1	.	.	0	0	.	.	.	7	.	.	.	3	.	5	7	5	.	11	.	.	0	1	3	45
Dreux	.	.	0	.	.	.	.	1	1	.	.	3	5	.	.	2	.	0	5	9	3	3	3	1	.	1	0	.	37
Anet	4	0	1	.	3	.	.	1	1	1	.	.	8	.	.	.	2	.	2	8	4	1	2	.	2	0	4	2	46
F^t de Bonsmoulins	4	0	2	.	2	.	1	2	1	2	0	2	9	2	.	.	3	0	5	12	21	1	10	.	4	1	3	3	91
Forêt du Perche	3	0	1	.	1	.	1	1	3	3	1	3	10	2	.	.	3	.	7	10	14	3	8	.	2	1	4	4	84
Evreux (E. N.)	.	.	.	.	3	.	.	.	2	.	3	.	8	.	.	.	1	.	15	11	5	2	6	.	3	0	1	3	63
Bassin de l'Oise.																													
Hirson	3	2	0	2	3	3	12	1	4	7	4	14	13	2	.	6	.	6	13	13	1	1	.	9	5	5	1	2	132
Dizy-le-Gros	7	5	.	4	2	4	5	6	4	5	2	8	25	5	.	3	.	6	18	7	3	5	2	12	2	8	2	.	152
Fourdrain	7	4	1	.	.	1	.	4	4	2	4	1	9	15	2	.	7	1	6	14	7	2	1	0	3	5	10	1	110
Laon (E. N.)	5	2	.	4	.	.	.	.	.	2	.	4	4	15	11	4	4	1	.	6	5	5	2	4	.	11	.	5	93
Laon (P. C.)	1	1	.	2	.	.	5	3	2	4	.	9	13	1	.	5	.	6	10	5	0	1	.	3	3	3	0	0	79
Compiègne	9	1	2	.	2	.	.	5	2	3	.	.	14	11	.	.	6	.	4	8	9	1	4	.	1	2	4	1	88
Maignelay	1	0	.	2	.	.	3	3	.	1	.	14	11	.	.	2	.	3	8	7	5	4	.	1	1	5	0	.	72
Fleurines	8	1	1	.	1	.	.	4	3	2	.	1	13	10	.	.	4	1	3	11	11	4	3	.	2	.	5	1	88
Pontpoint	8	1	.	.	2	.	.	7	2	1	.	0	21	7	.	.	4	0	4	18	4	3	4	.	4	2	2	.	94
Apremont	1	1	.	2	.	0	4	2	3	0	0	13	9	.	.	4	0	3	7	9	5	4	.	2	1	3	0	.	75
Plessis-Belleville	7	1	1	.	2	.	0	4	3	2	.	.	16	7	.	.	4	.	4	14	7	1	5	.	2	1	4	.	84
Senlis	.	8	.	.	2	.	.	.	4	.	.	.	14	5	.	.	4	0	0	10	9	8	.	.	1	.	.	.	66
Beauvais (E. N.)	5	1	0	.	3	.	.	2	1	1	1	0	14	7	0	.	.	1	2	9	12	5	2	.	2	2	6	1	76
Noailles	4	.	.	.	5	.	.	.	2	1	1	.	14	12	.	.	2	.	6	4	25	7	6	.	2	3	4	1	100
Neuilly-en-Thelle	7	2	1	2	.	.	0	5	1	3	2	2	5	18	0	0	1	1	4	8	8	6	5	0	2	1	2	1	88
Pontoise	5	.	.	.	.	.	.	3	0	.	1	3	7	1	.	2	.	.	5	15	3	2	1	0	.	3	2	.	56

STATIONS.	1	2	3	4	5	6	7	8	9	10	11	12	13	14	15	16	17	18	19	20	21	22	23	24	25	26	27	28	TOTAL.
Bassin de la Seine supérieure.																													
Vivey	3	8	1	.	6	.	0	2	5	4	5	5	18	15	4	.	2	0	.	10	4	3	.	.	8	2	4	8	117
Chanceaux	5	.	.	7	.	.	3	5	4	4	4	28	20	2	.	4	.	.	8	.	4	2	.	17	3	5	5	.	132
Baigneux-les-J.	.	14	1	.	7	.	.	3	5	2	5	6	24	17	2	.	3	1	.	6	.	6	7	.	10	2	5	14	141
Beneuvre	4	7	1	0	6	.	.	2	6	3	4	4	20	18	2	.	2	.	.	10	5	2	2	1	9	2	5	7	123
Châtillon-s.-Seine	4	6	1	1	2	.	.	1	7	2	4	2	27	12	2	.	7	0	.	7	5	1	0	.	4	1	6	5	106
Vix	7	.	.	4	.	.	1	5	2	4	1	26	12	1	.	3	1	.	5	4	1	0	.	7	2	7	5	.	99
Nicey	1	8	1	1	.	4	1	1	9	3	1	4	31	4	0	.	8	1	.	5	1	.	1	.	11	0	7	6	110
Laignes	4	4	.	1	4	.	.	1	4	3	1	4	22	9	1	.	5	1	.	8	3	0	.	.	5	1	5	5	90
Bar-s.-S. (P. C.)	7	6	1	1	3	.	.	3	6	1	2	2	21	15	2	.	6	.	.	12	3	4	.	.	8	1	7	3	113
Bar-s.-S. (M. Saill.)	6	6	6	1	4	.	.	2	6	1	3	2	20	13	2	.	6	.	.	11	3	3	.	.	7	0	5	3	110
Brion-sur-Ource	5	6	.	.	5	.	.	1	7	2	5	2	23	15	2	.	6	.	.	11	1	1	.	.	6	9	4	1	115
Arc-en-Barois	4	4	1	0	4	.	.	3	6	4	6	3	28	10	2	.	6	.	.	14	4	3	1	.	10	4	6	4	126
La Ferté-s.-Aube	8	6	1	.	14	.	.	10	7	6	4	9	20	21	5	.	10	.	.	14	5	3	.	.	9	1	8	.	160
Bar-s.-Aube	20	6	.	.	7	.	.	10	1	16	.	5	16	13	.	.	6	.	.	15	.	.	.	.	10	3	20	.	147
Fuligny	9	2	1	5	.	.	4	8	4	2	3	5	18	4	.	4	.	.	9	10	1	0	.	4	5	7	2	.	105
Chaumesnil	6	5	2	1	7	.	.	10	12	2	2	1	14	10	3	.	5	.	.	16	5	1	.	.	10	1	6	2	120
Ceffonds	6	4	1	0	5	.	1	4	6	3	1	1	17	10	2	.	5	.	.	16	5	1	0	.	12	4	6	3	114
Vendeuvre	2	10	1	.	4	.	.	2	8	3	2	4	13	5	4	.	6	.	.	10	3	.	.	.	7	1	6	.	91
Troyes (E. N.)	8	.	5	.	1	.	9	4	6	.	7	9	.	2	.	.	.	.	2	11	1	.	.	.	5	3	.	.	73
Barberey	6	1	3	.	4	.	.	2	2	.	.	.	16	2	.	.	6	.	.	11	2	1	.	.	2	.	3	2	63
Conflans-s.-Seine	2	1	2	.	.	.	.	6	5	3	.	.	18	3	.	.	7	.	.	7	8	2	1	.	4	2	2	1	74
Bassin de la Seine, entre Montereau et Paris.																													
Courbeton	10	1	2	.	2	.	1	1	7	.	.	2	17	1	.	.	6	.	.	16	.	1	1	.	4	1	.	4	76
Samois	9	8	.	.	.	.	4	8	1	.	.	.	24	.	.	6	.	.	2	13	4	1	3	.	.	.	9	.	93
Melun (E. N.)	10	.	2	.	.	.	2	5	1	2	.	1	15	1	.	.	5	.	1	11	1	3	4	4	2	.	3	.	70
Melun (P. C.)	10	1	1	.	2	.	.	1	4	1	.	.	13	1	.	.	4	0	1	12	1	3	2	.	2	.	4	.	64
Évry	.	6	.	7	.	1	3	1	.	1	2	1	4	1	0	4	.	7	3	5	6	2	.	1	.	.	.	.	55
Paris (Obs^re)	5	0	1	.	1	.	0	3	2	1	.	0	11	0	.	.	3	.	2	10	2	1	2	.	1	1	1	1	47
Paris (Monts^ris)	6	0	1	1	.	.	1	3	0	0	0	4	7	0	.	2	0	0	5	7	1	3	0	0	1	1	1	.	43
Paris (Passy)	5	.	.	.	2	.	.	2	2	1	.	.	8	1	.	.	4	.	2	9	2	2	2	.	.	1	2	1	45
Paris (Ménilm^t)	7	1	1	.	1	.	.	3	3	1	.	.	10	1	.	.	3	0	1	6	6	1	2	.	1	1	2	2	50
Aubervilliers	7	.	1	.	.	.	.	5	2	1	.	4	8	1	.	3	.	.	4	10	1	1	2	.	1	.	6	.	56
Versailles	6	2	1	5	0	.	1	4	2	0	0	4	8	1	.	4	0	.	6	8	3	6	1	0	2	4	2	.	68
Bassin de la Seine inférieure, au-dessous du confluent de l'Oise.																													
Gournay	4	.	.	3	.	.	.	2	3	.	2	4	17	3	.	1	.	.	6	19	5	9	2	.	3	7	5	.	95
Saint-Germer	1	3	1	1	1	.	0	1	1	1	0	0	12	8	.	0	1	.	3	7	6	9	2	.	1	2	5	2	67
Forges	6	1	.	2	.	.	0	4	6	7	3	6	17	7	.	1	2	.	5	9	6	6	4	6	6	5	3	2	114
Vascœuil	6	1	.	4	.	.	.	3	1	.	0	9	23	3	.	1	3	1	6	17	1	3	3	.	6	10	2	0	103
Buchy	8	2	1	5	.	0	1	4	5	2	1	6	21	8	.	2	1	1	6	15	5	3	4	3	4	5	2	0	114
Pont-de-l'Arche	4	.	1	1	.	.	.	1	.	2	.	.	12	2	.	.	1	.	2	9	4	2	6	.	1	2	1	6	58
Rouen (île Lacroix)	.	2	.	3	2	.	.	1	4	3	.	.	18	8	.	0	1	.	5	10	5	2	8	.	4	2	5	2	83
Rouen (E. N.)	7	1	1	1	1	.	.	5	1	2	.	0	19	8	.	0	1	.	6	10	5	1	8	.	6	5	2	2	91
Elbeuf	3	1	1	2	.	.	.	1	1	1	2	2	11	4	.	2	0	0	5	6	7	5	6	2	1	2	2	.	66
Barentin	6	1	1	2	.	.	.	4	4	1	1	7	19	4	.	3	1	0	7	11	4	4	9	5	1	6	2	.	103
Caudebec	5	2	2	1	.	.	.	4	3	1	1	8	18	4	.	2	3	1	8	9	1	1	11	3	4	4	4	.	100
Villequier	6	2	3	1	.	.	1	4	2	3	.	2	25	19	.	2	7	6	7	15	1	1	13	1	7	4	5	4	141
Yvetot	5	2	1	5	.	.	1	5	5	1	1	8	24	9	.	3	2	.	7	11	1	1	13	3	5	7	3	.	123

STATIONS.	1	2	3	4	5	6	7	8	9	10	11	12	13	14	15	16	17	18	19	20	21	22	23	24	25	26	27	28	TOTAL.
Bassin de la Seine inférieure, au-dessous du confluent de l'Oise (suite).																													
Bolbec	6	1	2	.	.	.	.	8	4	1	2	10	23	6	.	2	2	1	10	7	4	4	13	6	3	5	3	.	124
Fatouville	1	2	2	2	0	.	.	3	4	3	0	15	7	.	.	.	4	1	4	9	1	1	13	1	5	1	4	1	86
Sanvic (le Havre)	2	2	2	2	.	.	.	7	2	1	.	8	14	1	.	1	2	2	5	5	1	2	18	3	1	3	2	.	86
Laigle	2	0	1	0	1	.	.	1	1	1	0	1	11	1	.	1	1	0	6	8	12	0	9	.	2	1	2	2	65
BASSINS ENTRE LA SEINE ET LA POINTE DE BRETAGNE.																													
Bassins de la Touque, de la Dive, de l'Orne, de la Vire et de la Rance.																													
Gacé	3	0	2	1	0	.	.	1	3	3	2	0	5	1	.	2	0	1	6	7	23	2	10	0	6	2	2	2	83
Sées	0	0	0	.	2	.	.	.	0	1	.	1	2	.	.	.	1	.	3	6	10	1	.	.	.	1	.	1	29
Argentan	2	.	.	.	.	.	.	1	2	.	.	.	3	2	.	.	.	.	1	13	5	8	1	1	8	.	1	1	49
Briouze	2	1	.	1	5	.	1	.	5	2	.	.	10	1	.	1	.	.	3	10	10	3	10	1	1	2	.	3	70
Flers	1	.	1	1	3	2	1	.	1	1	1	0	8	0	.	2	1	.	4	12	9	1	7	1	2	2	4	2	66
Ste-Honorine-du-F.	1	1	1	2	.	.	0	1	1	0	0	4	4	0	.	1	.	.	7	6	7	2	7	0	2	2	2	0	50
Caen (E. N.)	.	1	1	2	1	.	0	1	1	0	0	.	9	.	.	5	3	.	3	5	4	3	12	0	1	1	0	2	53
Ste-Marie-du-Mont	3	1	2	7	1	0	0	2	3	2	0	1	9	1	0	2	0	0	2	8	5	1	3	.	1	2	3	2	61
Cherbourg	3	1	3	4	0	.	1	2	2	1	1	1	13	2	.	1	1	.	5	5	1	.	3	.	.	4	1	.	55
Louvigné	6	5	.	4	.	.	2	1	3	.	5	10	7	.	.	3	.	12	8	4	9	3	5	2	6	7	2	.	105
Fougères	2	0	3	1	.	.	0	1	1	1	6	8	3	.	.	1	2	.	6	14	6	0	13	1	4	2	2	0	77
Sens	.	.	.	.	.	.	.	9	.	6	4	2	0	.	.	.	.	.	1	11	3	.	5	.	2	.	.	6	50
Bazouges	3	1	1	3	.	.	.	0	0	0	4	7	2	.	.	2	1	.	4	11	1	.	7	0	2	2	1	.	51
Antrain	2	.	2	2	.	.	.	1	.	.	2	6	8	.	.	1	1	.	6	7	6	.	13	.	5	0	2	1	66
Trans	3	1	1	2	.	.	.	.	1	0	4	7	2	.	.	1	2	0	6	11	1	.	9	1	7	2	2	0	63
Longaulnay	1	.	.	.	.	.	.	2	.	.	3	3	.	.	.	1	2	.	6	11	4	.	8	.	.	2	3	.	46
Tinténiac	.	0	.	.	.	.	.	1	.	.	2	4	.	.	.	2	2	.	5	9	1	.	3	.	0	1	0	0	31
Combourg	4	4	0	4	0	.	0	2	3	2	5	6	3	5	.	5	5	.	9	8	5	6	3	0	6	9	2	0	100
Dol	2	.	1	2	.	.	.	.	.	1	4	6	2	.	.	1	2	.	5	9	1	.	6	1	2	1	0	.	44
La Gouesnière	3	.	1	6	.	.	.	2	1	.	4	5	2	.	.	2	4	.	5	13	1	.	4	.	1	2	1	1	56
Paramé	2	.	1	5	.	.	.	1	.	.	4	6	2	.	.	0	2	.	4	13	1	0	3	1	2	3	.	0	49
Saint-Malo	3	.	1	2	1	.	.	0	0	0	3	.	7	.	.	0	4	0	5	9	3	.	2	0	1	3	.	1	45
VERSANT DE L'OCÉAN.																													
PETITS BASSINS DU SUD DE LA BRETAGNE.																													
P^te^ Saint-Mathieu	.	.	1	1	.	.	1	.	.	.	2	.	4	.	.	1	4	.	5	5	4	1	3	1	2	.	1	.	36
Brest (Obs^re^)	1	1	1	4	1	.	1	.	1	1	3	2	7	0	.	1	2	0	7	5	1	0	2	1	1	0	.	1	44
Goarem-Liziard	4	1	1	3	.	.	3	.	3	3	5	3	15	.	.	0	2	0	5	8	9	1	5	1	2	3	.	.	77
Kermédan-Bian	2	.	1	1	1	.	.	0	.	0	3	0	6	0	.	1	.	1	5	6	4	2	4	1	0	.	0	2	40
Carhaix	2	.	2	2	.	0	1	0	.	1	1	1	6	0	.	0	1	0	2	4	9	2	5	.	1	1	.	.	44
La Feuillée	3	.	3	3	.	.	2	1	3	2	4	1	11	0	.	5	4	.	8	7	14	3	12	2	4	2	2	2	97
Mendy	1	.	2	2	.	.	1	.	3	1	2	1	9	.	.	5	7	.	1	3	6	2	5	.	2	1	1	.	55
Pénity	1	.	.	3	.	.	1	.	.	2	2	2	10	1	.	.	.	1	2	7	8	5	7	.	.	1	6	.	60
Châteaulin	2	1	2	3	.	.	2	.	3	1	9	3	12	.	.	2	3	.	6	8	4	6	.	1	1	2	1	2	72
Gourin	1	.	2	2	.	.	1	.	1	1	4	4	6	1	.	1	1	1	2	7	10	3	5	.	1	1	4	1	60
Plouay	1	.	2	.	.	.	.	1	.	.	.	.	6	.	.	.	.	.	1	2	6	1	2	.	.	.	.	.	22
Glomel	3	0	2	2	.	.	1	.	1	1	1	2	11	0	.	2	3	.	3	5	11	3	4	.	5	1	1	1	59
Kéroret	1	.	1	.	.	.	.	.	.	0	.	.	1	.	.	1	0	.	.	3	8	.	6	1	.	1	.	0	22
Corlay	2	.	2	0	.	.	1	.	2	1	2	1	7	.	.	1	2	.	1	13	7	0	8	0	1	.	2	2	55
Pontivy	.	.	.	0	.	.	.	.	.	.	.	0	2	.	.	.	1	.	1	2	6	0	4	0	.	.	0	1	19
Gouarec	1	.	1	1	.	.	1	.	.	2	2	0	5	.	.	1	4	.	1	4	7	1	9	0	0	0	2	2	44

STATIONS.	1	2	3	4	5	6	7	8	9	10	11	12	13	14	15	16	17	18	19.	20	21	22	23	24	25	26	27	28	TOTAL.
PETITS BASSINS DU SUD DE LA BRETAGNE (suite).																													
Locminé	1	1	1	1	.	.	1	.	1	.	.	3	.	.	.	.	1	.	2	1	6	.	7	.	1	.	1	.	25
Baud	.	.	1	1	.	.	.	1	.	.	.	1	1	.	.	.	.	.	3	4	4	.	4	.	1	.	.	.	21
Hennebont	.	.	1	3	.	.	.	.	.	.	1	.	3	.	.	.	1	.	2	3	11	3	.	.	.	.	.	.	29
Le Grognon (Groix)	.	.	.	1	.	.	.	.	.	1	.	1	.	.	.	2	1	.	4	3	5	1	1	1	.	.	1	.	22
Lorient (P. C.)	1	2	1	2	.	1	.	.	.	.	4	2	7	.	.	2	1	.	3	8	7	2	2	.	.	.	.	.	45
Lorient (Obs^re)	1	2	2	2	.	0	.	.	.	.	4	3	15	1	.	1	2	.	3	6	7	5	2	0	0	1	1	1	59
Auray	1	.	4	.	2	4	13	.	1	.	.	.	3	2	2	2	.	5	2	3	.	.	.	.	.	.	.	.	44
Vannes	.	2	.	4	.	.	1	.	.	2	.	5	13	.	.	1	.	.	.	13	.	.	6	.	.	.	.	.	47
Port-Navalo	0	1	1	.	.	.	.	.	.	1	3	9	.	.	.	2	.	4	6	3	1	4	.	.	.	1	.	.	36
Noyalo	.	.	0	.	.	.	.	.	.	0	.	2	.	.	1	.	.	4	4	5	.	6	.	.	.	0	.	.	22
Morguillio	.	3	2	.	.	2	2	.	.	.	4	9	3	.	.	2	.	.	8	4	7	.	5	.	.	.	.	.	51
Palais (Belle-Ile)	.	.	.	.	.	.	.	.	.	.	.	.	1	.	.	.	2	.	7	3	.	.	.	.	.	.	.	.	13
BASSIN DE LA VILAINE.																													
Montdevert	0	.	2	1	.	.	.	2	0	.	6	7	2	.	.	1	.	.	2	10	4	.	8	.	1	7	.	.	54
Vitré	1	0	1	0	.	.	.	1	0	0	5	7	1	.	.	1	0	.	3	10	3	.	7	0	1	2	1	1	45
Noyal-s.-V.	1	.	1	0	.	.	.	1	0	.	3	7	0	.	.	2	1	.	4	12	1	.	2	0	.	2	0	0	40
Gosné	0	0	.	.	.	.	.	.	.	7	10	7	.	.	.	.	4	.	4	12	.	.	.	.	2	1	5	3	55
Rennes	1	1	.	.	.	.	.	2	0	1	4	6	2	.	.	2	1	.	7	17	10	.	3	1	.	2	.	1	60
Saint-Méen	2	1	.	.	.	.	.	1	3	.	2	0	.	.	.	.	1	1	6	8	2	.	.	.	.	2	1	.	30
Montauban	1	1	1	.	.	.	.	2	.	.	1	2	.	.	.	2	3	.	2	8	5	0	6	.	.	4	0	1	38
Montfort	0	.	0	.	.	0	0	2	1	1	2	2	1	.	.	2	1	.	2	5	2	.	4	1	.	3	1	2	34
Plélan	2	0	1	0	.	0	0	0	1	0	1	4	.	.	.	1	0	.	4	11	5	.	6	0	1	3	1	0	41
Mordelles	1	.	.	0	.	.	.	.	2	.	.	2	1	.	.	.	1	.	3	9	7	.	5	.	.	1	0	1	33
La Guerche	1	.	1	.	.	.	.	2	0	.	1	4	.	.	1	.	.	.	3	3	.	.	.	2	1	1	.	.	18
Saint-Erblon	.	0	.	.	.	.	.	2	.	.	2	2	0	.	.	0	0	.	3	5	3	.	4	.	3	.	.	.	25
Martigné-Ferch	.	1	.	1	.	.	.	1	2	0	3	3	0	.	.	1	.	.	3	6	.	.	2	.	0	0	.	.	23
Bain	2	.	2	0	.	.	0	0	0	.	1	6	0	.	.	1	.	.	6	7	1	.	4	0	.	1	.	.	32
Messac	2	0	1	1	.	.	0	.	0	.	1	5	0	.	.	0	1	.	5	6	10	.	4	0	0	1	.	.	36
Grand-Jouan	9	0	1	0	6	.	.	.	.	.	2	1	5	.	.	2	0	.	9	6	8	.	4	.	3	.	8	.	66
Ch^lle-Bouexic	1	0	1	.	.	.	0	.	.	.	1	4	.	.	.	1	.	.	5	8	4	.	4	.	.	1	.	.	30
Redon	1	2	.	3	.	.	1	1	.	1	1	5	.	.	.	.	1	.	8	6	4	.	4	.	.	2	.	.	41
Rohan	.	.	2	.	.	.	.	.	.	.	.	.	2	.	.	.	.	.	1	4	6	1	6	.	.	.	1	.	21
Plouguenast	1	.	1	.	.	.	1	.	1	1	2	.	3	.	.	.	1	.	1	5	9	2	11	2	.	.	2	0	40
Merdrignac	1	.	1	.	.	.	1	.	1	0	0	1	3	.	.	0	.	.	1	6	12	1	6	.	0	0	2	1	39
Josselin	.	.	1	.	.	.	.	.	.	.	.	2	1	.	.	.	.	.	3	5	3	.	5	1	.	.	.	.	23
Bosméléac	1	.	1	.	.	.	.	.	.	1	1	1	2	.	.	0	.	.	1	3	5	3	7	2	.	1	1	0	28
Néant	.	.	.	.	.	.	.	.	.	.	.	1	.	.	.	.	.	.	6	2	9	.	4	.	.	10	.	.	32
Campénéac	.	.	.	.	.	.	.	.	.	.	.	2	.	.	1	.	1	3	5	2	5	2	2	.	.	.	.	.	23
Ploërmel	.	.	.	.	.	.	.	.	.	.	.	1	.	.	.	.	.	.	7	3	9	.	4	.	.	10	.	.	32
Malestroit	1	.	.	1	.	.	.	.	.	.	.	.	3	.	.	.	.	.	1	4	9	1	3	.	.	.	.	.	22
La Maclais	.	.	.	2	.	.	.	.	.	.	.	6	.	.	.	.	.	.	2	3	9	.	4	.	1	.	.	.	26
La Roche-Bernard	.	1	1	.	.	.	.	.	.	2	1	5	.	.	2	0	.	3	8	5	1	1	.	.	1	.	.	.	31
BASSIN DE LA LOIRE.																													
Bassin de la Loire supérieure.																													
Saint-Paulien	.	.	.	.	.	.	.	2	.	.	.	.	4	.	.	.	4	.	.	4	8	3	.	1	.	.	3	1	30
Le Puy (E. N.)	3	.	.	.	.	.	.	2	.	.	.	.	2	.	.	.	.	1	.	.	.	.	.	1	.	.	.	.	9

STATIONS.	1	2	3	4	5	6	7	8	9	10	11	12	13	14	15	16	17	18	19	20	21	22	23	24	25	26	27	28	TOTAL.
Bassin de la Loire supérieure (suite).																													
Tence	.	.	2	.	.	.	.	3	.	.	.	2	.	.	.	.	1	.	.	3	.	.	.	.	.	.	.	.	12
Bas-en-Basset	.	.	.	.	.	.	.	.	.	.	.	.	1	.	.	.	11	.	.	3	5	.	2	.	.	.	3	2	27
Le Pilat	7	.	.	.	2	.	.	.	7	.	.	5	3	.	.	.	10	.	.	.	1	.	.	2	.	.	1	6	44
La République	2	3	2	3	2	.	.	2	6	2	1	1	3	3	0	.	10	1	.	1	10	3	1	1	.	.	6	4	67
Les Creuses	2	1	2	3	2	.	.	1	7	2	2	1	5	7	.	.	10	1	.	2	12	3	1	1	1	.	7	8	81
Saint-Étienne	.	2	.	.	.	.	.	.	.	1	.	.	.	.	.	.	.	.	.	.	2	5	4	3	.	.	0	3	20
Fortunières	.	.	6	.	.	.	.	.	3	.	13	22	.	.	.	.	7	6	.	24	17	2	.	.	.	.	2	6	108
Montbrison (E. N.)	.	.	3	.	.	.	.	.	2	.	.	.	2	.	.	4	.	.	.	6	3	1	.	.	.	2	.	1	24
Montbrison (P. C.)	1	0	1	.	.	.	.	0	.	.	.	.	3	.	.	.	5	.	.	4	5	1	.	.	.	.	3	2	28
Noirétable	9	.	4	2	.	.	5	11	4	.	2	14	5	.	.	17	.	.	7	11	16	.	.	.	8	9	.	.	124
Feurs	6	2	6	2	.	.	.	3	3	0	.	.	4	.	.	.	0	10	.	.	10	1	.	.	.	.	5	.	54
Nervieux	4	1	1	2	.	.	.	2	2	1	1	1	1	.	.	6	1	.	.	2	9	.	.	1	.	4	.	1	39
Panissière	8	.	4	.	6	.	.	4	6	.	4	.	12	.	.	.	12	.	.	5	13	7	.	.	.	.	4	5	90
Fourneaux	7	2	1	0	3	.	.	2	7	2	2	4	9	0	.	.	7	.	.	5	7	6	0	0	0	.	5	3	76
Montagny	3	7	3	3	.	.	1	1	7	3	3	.	8	.	.	.	10	.	.	4	12	4	2	.	5	3	.	4	83
Cublize	7	3	5	.	.	.	0	4	6	5	8	12	13	4	0	8	4	.	0	5	9	5	1	4	2	3	6	4	118
Roanne	4	3	1	.	2	.	.	2	3	.	1	.	5	.	.	.	3	.	.	5	8	5	.	.	2	.	3	3	50
Lapacaudière	.	.	.	10	.	.	.	.	.	.	.	11	16	3	.	.	.	19	.	.	.	.	10	1	5	.	.	.	75
Charolles	5	1	1	.	7	.	.	4	3	.	5	.	15	5	.	.	4	.	.	8	11	.	1	.	.	3	.	.	73
Chassenard	8	6	.	3	6	.	.	.	.	.	.	5	4	7	.	.	.	.	.	5	6	.	.	.	.	3	6	2	61
Digoin	7	2	2	0	4	0	0	3	3	2	.	1	5	5	.	0	2	0	.	5	3	1	1	.	2	0	3	2	52
Saint-Eusèbe	5	1	.	2	.	.	2	.	2	.	4	1	20	2	.	.	2	.	.	10	1	.	.	.	6	4	.	.	62
Chelsey	10	.	.	4	.	.	.	1	1	1	0	3	13	1	.	.	2	.	.	10	6	1	0	.	1	4	0	1	59
Arnay-le-Duc	10	1	.	4	.	.	.	1	1	1	1	0	11	.	.	.	4	.	.	12	4	.	1	.	2	4	.	2	60
Autun	5	.	1	.	4	.	.	1	.	.	1	1	16	2	.	.	3	.	.	17	4	1	.	1	1	1	5	2	66
L'Assise	10	28	12	.	16	.	.	10	18	5	4	3	25	12	1	.	8	6	.	6	10	9	2	1	2	2	10	12	212
Saint-Clément	25	7	11	6	.	.	.	3	10	12	5	27	18	8	.	.	7	.	.	13	6	10	5	.	16	9	.	3	202
Mayet-de-Mont	4	5	6	4	4	.	.	3	8	3	2	5	16	2	.	.	7	1	.	7	8	4	1	.	4	2	6	2	103
La Palisse	3	1	4	.	3	.	.	1	1	1	1	2	4	5	.	.	4	0	.	3	9	2	1	3	2	2	5	3	58
Montcombroux	4	0	3	0	0	.	0	2	5	2	3	3	9	4	3	.	2	0	.	5	4	1	0	0	3	2	4	2	64
Dompierre	2	0	5	.	7	.	.	3	3	1	2	1	9	2	.	.	3	.	.	6	5	1	1	.	2	.	3	5	61
Beaulon	5	1	3	.	.	.	.	2	2	1	0	1	6	2	.	.	5	.	.	5	4	0	1	.	1	2	4	3	49
Luzy (P. C.)	8	3	1	0	5	.	.	3	3	2	2	8	15	5	.	.	3	.	.	10	4	2	1	.	4	3	5	2	87
Châtillon-en-B.	9	.	3	.	2	.	.	2	1	.	2	6	16	2	.	.	6	.	.	9	6	1	.	.	5	.	.	2	72
Saint-Saulge	6	.	5	.	1		3	3	.	.	5	10	12	.	.	2	4	.	.	11	.	.	.	.	6	10	3	.	80
Cercy-la-Tour	2	6	.	.	8	.	.	3	1	0	2	3	14	2	.	.	2	.	.	8	6	1	1	.	2	4	4	1	70
Decize	6	.	2	1	2	.	.	5	2	1	1	5	7	2	.	.	2	.	.	7	5	1	1	.	2	1	5	1	60
Saint-Léger-des-V.	1	3	.	1	.	.	1	7	3	4	3	4	3	4	.	.	.	.	.	3	5	1	1	2	6	2	7	.	63
Billy-Chevannes	.	10	.	.	6	.	.	3	1	1	0	1	13	2	.	.	4	.	.	6	6	1	1	.	3	1	11	.	69
Saint-Pierre-le-M.	.	.	9	.	.	.	.	.	6	1	.	3	10	.	.	.	4	.	.	8	7	.	3	.	.	4	5	.	61
Saint-Éloi	5	2	.	2	3	.	.	11	7	.	1	2	4	3	.	.	2	2	.	.	.	.	4	5	1	1	.	.	56
Prémery	6	1	3	1	.	.	4	3	3	1	.	7	12	4	.	.	5	.	.	11	6	1	1	.	8	2	3	.	82
Nevers	6	1	4	.	12	.	1	2	2	.	1	4	8	0	0	.	4	.	.	8	4	.	1	.	3	0	4	.	66
Bassin de l'Allier.																													
Châteauneuf	.	.	.	.	.	.	.	.	.	.	.	.	.	.	.	.	.	.	.	.	.	.	.	.	.	.	.	.	0
Cheylard-l'Évêque	.	.	.	.	.	.	.	.	.	2	.	.	.	.	.	.	3	.	.	1	3	.	.	.	.	.	4	1	14
Langogne	2	.	1	.	0	.	.	.	0	1	.	.	3	.	.	.	4	.	.	1	9	1	1	0	.	.	5	2	29
Saugues	.	.	.	.	.	.	.	4	7	.	.	.	.	.	.	.	.	.	.	.	5	4	.	.	.	.	3	.	24

STATIONS.	1	2	3	4	5	6	7	8	9	10	11	12	13	14	15	16	17	18	19	20	21	22	23	24	25	26	27	28	TOTAL.
Bassin de l'Allier (suite).																													
Langeac	.	.	.	.	.	.	.	.	1	2	.	.	.	.	.	.	2	.	.	2	12	2	.	.	.	.	2	2	25
La Chaise-Dieu	1	.	1	1	.	.	.	2	3	.	.	.	4	.	.	.	1	.	.	1	8	10	.	.	.	.	1	2	35
Brioude	.	.	1	.	.	.	.	1	2	.	.	.	.	.	.	.	2	.	.	.	1	4	1	.	.	.	3	1	16
Murat	.	.	.	1	.	.	3	3	.	.	.	3	1	.	.	6	.	.	8	10	2	.	.	.	4	10	5	.	56
Massiac	.	.	.	.	.	.	.	6	.	.	.	.	2	.	.	.	.	.	.	3	5	6	.	.	.	.	.	3	25
Parentignat	.	.	.	.	4	.	.	.	3	.	.	.	.	.	.	.	4	.	.	.	4	5	2	3	.	.	11	7	43
Besse	.	.	.	.	.	.	.	3	.	.	.	3	30	4	.	.	8	.	.	.	.	.	.	.	7	9	12	8	84
Montaigut	2	6	18	8	.	.	8	9	5	3	8	7	8	2	.	3	3	.	.	3	15	11	3	4	2	8	.	.	139
Puy-de-Dôme	.	.	4	6	.	.	3	7	8	1	9	6	.	.	.	.	.	.	2	9	11	7	3	4	.	24	6	.	111
Clermont (Obs^re)	.	.	0	.	1	.	.	0	.	.	.	.	3	.	.	.	5	.	.	1	5	2	.	.	.	.	5	4	25
Clermont (E. N.)	5	.	0	.	.	.	.	.	.	.	.	.	.	.	.	.	5	.	.	.	.	4	.	.	.	.	.	.	14
Clermont (P. C.)	.	.	.	.	1	.	.	.	.	.	.	.	2	.	.	.	1	.	.	5	6	6	.	.	.	.	4	3	27
Ambert	6	5	3	.	1	.	.	8	10	2	1	.	5	.	.	.	9	.	.	3	1	1	0	0	.	.	7	1	61
Thiers (P. C.)	3	.	10	.	.	.	.	7	13	3	.	2	4	.	.	.	5	.	.	3	4	9	6	2	.	.	6	.	77
Saint-Ours	4	.	.	1	.	.	0	5	1	.	.	.	.	.	.	.	.	.	1	3	1	2	.	.	.	2	2	.	23
Miremont	3	.	.	.	.	.	.	5	1	1	.	1	4	.	.	.	3	.	.	4	.	19	.	.	2	5	2	1	51
P^t-du-Bouchet	3	.	.	.	4	.	.	2	3	.	.	.	4	.	.	.	2	.	.	8	8	3	3	.	.	4	5	2	51
Ébreuil	5	.	1	.	.	.	.	.	.	.	1	.	7	.	.	.	5	.	.	7	6	6	1	.	.	.	4	1	44
Vichy	4	.	5	2	4	.	.	5	5	.	2	.	4	.	.	.	2	.	.	5	8	3	5	.	.	.	5	2	61
Target	2	2	2	2	3	.	.	3	5	1	2	1	5	0	.	.	4	2	.	6	9	8	5	.	0	1	7	2	73
Chantelle	2	.	4	.	.	.	.	.	4	.	.	.	4	.	.	.	3	.	.	6	5	1	1	.	.	.	6	2	39
Varennes	7	.	3	.	.	.	.	.	.	.	.	.	.	11	.	.	.	.	.	6	18	2	.	.	.	.	.	7	54
Bessay	3	0	3	0	.	.	.	1	2	0	1	1	2	3	.	.	4	.	.	3	6	2	0	0	.	0	5	3	40
Moulins	5	.	3	.	1	.	.	1	3	.	1	1	6	2	.	.	3	.	.	6	2	1	.	.	.	.	2	4	40
Baleine	6	.	3	6	.	.	1	3	5	1	2	2	7	1	.	.	6	.	.	7	2	.	1	.	1	3	.	1	58
Franchesse	2	.	2	0	3	.	.	1	3	1	1	1	4	4	.	.	5	.	.	6	4	1	3	.	1	.	0	0	42
Bassin de la Loire, du Bec-d'Allier à Angers.																													
Givry	5	1	3	0	9	0	0	1	2	1	2	4	8	1	.	.	4	.	.	8	7	2	1	0	1	1	7	1	68
Chaulgnes	.	9	.	.	6	.	.	2	3	.	.	4	8	1	.	.	4	.	.	8	5	.	2	.	.	8	.	.	59
Saint-Satur	4	.	1	0	4	.	.	1	1	1	.	1	7	0	.	.	2	.	.	12	5	4	2	.	1	1	2	0	49
Neuvy	5	1	3	.	1	.	.	.	2	.	.	1	8	1	.	.	2	.	.	7	4	3	1	2	3	1	3	2	50
Gien	5	.	2	0	1	.	.	1	1	0	.	0	5	0	.	.	5	.	.	9	3	1	1	0	3	0	1	2	40
Coullons	.	6	.	.	3	4	1	5	2	.	2	.	5	.	1	.	.	.	.	4	8	.	4	7	8	2	1	.	62
Orléans (P. C.)	.	.	2	0	1	.	2	0	2	.	.	2	8	2	1	.	7	.	3	8	2	3	4	1	3	1	.	.	50
Orléans (E. N.)	3	.	.	.	.	.	.	.	.	.	.	1	5	.	.	.	3	.	.	12	4	.	3	.	3	.	.	0	34
Blois (asile)	2	0	1	0	.	.	.	0	0	.	.	2	7	.	.	3	3	4	4	4	3	1	2	1	1	0	1	1	40
Blois (P. C.)	2	0	1	.	2	.	1	.	.	0	.	3	7	0	.	.	7	.	1	12	4	1	4	0	1	1	2	1	50
La Ferté-Saint-Aub.	1	2	.	.	.	.	.	.	.	.	1	2	.	.	16	14	7	1	9	2	2	1	17	.	1	4	.	.	82
La Motte-Beuvron	.	2	1	.	2	.	1	1	1	0	1	1	1	1	.	.	1	2	2	4	4	1	1	1	1	1	1	.	29
Vernou (Loir-et-Cher)	1	.	3	0	2	.	0	0	1	.	.	2	6	.	.	.	5	.	1	9	2	.	3	.	2	0	2	1	39
Cheverny	2	1	.	.	.	.	.	2	.	1	.	.	5	.	.	.	6	.	7	3	1	.	4	.	2	2	.	.	36
Contres	.	3	.	.	.	.	.	.	.	.	.	.	8	.	.	6	.	.	.	.	8	.	7	.	.	.	.	.	32
Herbault	3	.	.	.	.	.	.	.	2	.	.	2	6	.	.	.	5	.	.	12	6	.	3	.	.	.	2	.	41
Saint-Ouen	3	.	.	.	.	.	1	1	.	.	3	5	3	.	.	.	.	.	18	4	1	3	.	1	1	2	.	.	46
Nazelles	0	0	.	1	.	0	.	1	.	0	2	10	0	.	.	4	.	.	12	3	1	.	2	1	.	0	1	.	38
Vernou (Indre-et-Loire)	1	0	.	.	.	.	.	.	4	.	.	2	8	1	.	.	5	.	.	12	2	1	3	.	.	1	0	.	41
Saint-Amand	0	.	.	0	.	.	.	0	.	.	1	1	1	0	1	4	.	.	10	7	0	4	0	0	0	0	0	.	31
Monthodon	1	.	1	.	.	.	.	1	.	.	.	2	8	.	.	.	5	.	.	13	8	.	2	.	1	.	2	0	45
Beaumont-la-R.	1	.	1	0	1	.	.	1	2	.	.	3	7	.	.	.	6	.	1	11	5	.	4	.	1	1	3	0	47

STATIONS.	1	2	3	4	5	6	7	8	9	10	11	12	13	14	15	16	17	18	19	20	21	22	23	24	25	26	27	28	TOTAL.
Bassin de la Loire, du Bec-d'Allier à Angers (suite).																													
La Ferté-Saint-Cyr.	3	.	2	.	.	.	.	.	.	.	.	3	9	.	.	5	.	.	6	5	4	.	.	.	.	r	.	.	38
Le Coudray.....	3	.	1	.	.	.	.	.	2	.	.	3	6	.	.	.	5	.	.	8	5	2	2	.	4	0	.	.	41
Tours (ville)	1	.	1	.	.	.	.	0	1	.	.	2	9	0	.	.	5	.	.	14	10	1	4	.	1	1	1	0	50
Tours (P. C.).....	1	.	1	.	0	0	1	1	1	.	0	2	8	1	.	0	4	.	.	13	9	2	1	3	1	1	1	2	53
Joué.....	1	.	1	.	1	.	.	1	2	.	0	1	6	0	.	.	4	.	.	10	6	1	4	.	0	1	2	1	41
Saint-Symphorien..	1	.	1	.	1	.	.	.	2	.	.	2	8	1	.	.	1	.	.	21	6	1	5	1	.	.	1	1	51
Langeais	1	.	1	.	1	.	.	1	2	.	.	3	9	.	.	.	5	.	3	15	10	.	10	.	0	1	.	1	61
Channay	1	0	1	.	.	.	0	1	2	.	.	2	7	.	.	.	5	.	3	12	13	.	6	0	1	0	1	0	56
Gizeux.....	1	.	.	.	.	5	.	.	.	.	.	3	6	.	.	.	1	1	7	10	11	.	.	6	3	.	.	.	54
Bourgueil.....	.	3	.	.	.	.	.	.	3	.	.	4	5	.	.	.	5	.	.	13	8	.	6	2	.	.	.	.	50
Baugé	.	.	.	2	.	.	1	1	.	1	2	.	.	.	.	3	.	.	11	10	5	10	.	.	.	1	.	1	47
Bassin du Cher.																													
Auzances.....	2	.	5	2	.	.	.	4	10	.	3	.	12	.	.	6	.	.	.	10	6	3	.	.	10	5	4	2	83
Pionsat.....	.	.	.	.	.	.	.	11	.	.	3	1	5	.	.	5	.	.	8	6	3	6	.	.	2	.	7	.	58
Chambon.....	2	.	1	.	.	.	1	1	2	.	.	1	4	.	.	.	4	.	.	11	5	4	2	2	.	2	2	1	45
Montmarault.....	3	1	4	.	5	.	.	4	8	2	2	2	7	1	.	.	6	1	.	8	12	5	5	.	1	2	6	2	86
La Queune.....	4	.	2	4	.	.	.	4	3	.	2	.	4	.	.	3	.	.	.	7	5	.	5	.	1	3	.	.	47
Commentry.....	.	2	5	.	.	.	.	3	7	0	1	2	2	.	.	.	5	.	.	11	3	6	6	.	2	2	5	3	66
Cosne.....	6	.	4	.	5	.	4	.	3	.	.	.	12	.	.	.	5	.	.	2	12	4	.	3	.	.	3	.	63
Isle-et-Bardais	3	.	3	1	.	.	.	2	4	.	.	5	4	.	.	.	4	.	.	6	5	.	1	.	1	2	.	2	43
Blancfossé.....	2	.	3	.	.	.	.	3	3	1	2	3	16	4	.	.	4	.	.	9	6	2	1	.	2	2	.	.	64
Bougimont	3	1	4	.	.	.	.	5	5	1	2	3	9	10	.	.	4	1	.	9	6	3	2	.	2	1	3	3	76
Pasquis	2	.	3	.	.	.	.	.	2	.	.	.	2	.	.	.	4	.	.	7	5	.	6	.	3	4	.	.	39
Clairins.....	3	4	3	4	.	.	.	5	3	2	2	5	5	1	.	.	5	.	.	9	3	2	3	.	1	3	.	.	63
Bourges (E. N.) ..	5	1	2	.	.	.	.	4	6	1	1	2	6	0	.	.	4	.	.	9	3	1	1	0	3	1	4	.	55
Issoudun	2	4	.	.	.	.	2	2	2	.	.	5	4	.	.	4	.	.	4	8	5	2	.	.	2	6	.	.	52
Mennetou-s.-C. ...	3	.	1	.	.	.	.	2	3	.	1	3	6	.	.	.	7	.	.	10	3	1	2	1	4	.	3	.	50
L'Étang-du-Puits..	3	.	2	.	2	.	.	.	2	.	.	3	9	0	.	.	8	.	.	9	7	3	1	.	5	1	2	1	57
Salbris.....	11	.	.	0	4	.	.	0	.	.	.	2	8	.	.	.	6	.	.	6	5	3	1	1	3	0	3	.	56
Romorantin	2	.	.	.	1	.	0	1	4	.	.	1	4	.	.	.	5	.	5	5	2	0	2	1	1	1	.	.	33
Valençay.....	2	0	1	.	2	.	0	0	2	0	1	1	9	.	.	1	4	0	0	9	7	2	2	.	2	0	2	0	49
Selles-s-Cher.....	.	0	0	3	.	3	6	0	.	.	0	1	0	0	.	.	.	.	1	.	1	0	.	1	0	.	.	.	15
Saint-Aignan	2	.	.	.	.	.	2	.	.	.	.	.	11	.	.	.	7	.	.	8	5	.	2	.	.	2	.	.	39
Montrichard	.	.	.	2	.	.	1	2	.	.	1	8	2	.	.	5	.	.	9	3	1	2	.	2	1	.	.	.	37
Civray-s-Ch.....	.	.	2	.	.	.	.	.	2	.	.	.	9	.	.	.	5	.	.	8	2	.	2	.	.	1	.	.	32
Bassin de la Creuse.																													
Felletin	2	2	.	3	1	.	.	1	3	.	1	.	9	.	.	4	5	.	.	14	11	4	1	3	.	6	3	2	75
Ahun.....	6	.	.	2	.	.	.	.	1	1	1	3	2	.	.	.	3	.	.	12	8	6	.	0	1	4	.	.	50
Boussac.....	3	.	3	.	.	.	2	3	7	.	2	3	16	.	.	.	5	.	1	15	8	5	1	.	9	4	.	1	87
Dun	.	.	.	8	.	.	.	.	9	.	6	15	.	.	.	6	.	.	.	14	.	.	14	.	.	12	.	.	84
Bénévent.....	4	1	4	2	.	3	.	3	5	1	1	3	20	0	.	2	3	.	3	8	7	5	1	1	0	2	10	1	91
Bellac	.	.	.	.	.	.	.	.	9	.	.	5	11	.	.	6	.	2	3	2	.	.	5	2	9	.	.	.	51
Argenton.....	3	0	2	1	.	.	2	0	2	.	2	5	5	.	.	.	5	.	.	8	8	1	.	.	2	3	2	2	54
Aigurande.....	.	2	5	0	4	.	.	6	4	.	3	10	15	3	.	.	3	.	.	12	13	3	0	.	4	3	9	0	100
Saint-Benoist-du-S .	.	.	.	.	3	.	.	.	.	.	.	.	3	.	.	.	2	.	.	7	.	.	.	.	.	.	6	.	21
Le Blanc	1	.	2	.	.	.	.	2	.	.	2	2	4	.	.	.	4	.	.	6	4	.	2	1	2	1	3	.	36
Barrou.....	.	1	.	2	.	.	.	3	1	1	.	2	.	.	.	.	.	.	.	12	6	.	4	.	.	1	.	3	36
La Haye-Descartes.	.	.	2	.	.	.	.	.	.	.	.	3	3	.	.	.	4	.	.	6	6	.	.	7	.	.	.	1	31
Abilly	.	1	1	.	1	.	.	1	2	1	1	1	3	.	.	.	4	.	.	8	4	.	5	.	2	0	2	.	35
Buxeuil	0	.	1	.	0	.	.	1	0	0	0	1	2	.	.	.	3	.	.	7	3	1	5	0	1	0	2	0	29

STATIONS.	1	2	3	4	5	6	7	8	9	10	11	12	13	14	15	16	17	18	19	20	21	22	23	24	25	26	27	28	TOTAL.
Bassin de l'Indre.																													
Sainte-Sévère	1	1	3	.	.	.	.	3	5	0	1	2	9	.	.	.	4	.	.	12	.	5	6	2	.	1	6	1	63
Châteauroux	2	.	1	1	.	.	.	0	6	.	2	3	5	0	.	.	3	.	.	8	3	2	.	.	2	1	2	0	43
Châtillon-s.-I.	1	2	1	.	.	.	1	1	2	1	1	2	4	3	.	.	.	4	.	.	1	2	4	.	1	1	2	.	34
Beaulieu	1	.	.	1	1	.	.	.	5	0	.	1	4	.	.	.	4	.	.	9	3	1	2	0	1	0	3	1	38
Loches (E. N.)	1	.	.	.	0	.	.	1	4	0	.	1	4	.	.	.	.	.	.	10	.	17	6	.	5	.	4	.	54
Chédigny	.	1	.	.	1	.	2	2	.	.	.	1	5	.	.	.	4	.	.	9	4	0	3	.	1	0	2	.	34
Saint-Branchs	2	.	1	.	1	.	.	3	3	..	.	2	5	.	.	.	5	.	.	9	5	.	2	2	.	1	.	.	40
Veigné	0	.	0	0	.	.	.	0	3	.	0	1	5	.	.	.	4	.	.	8	6	1	4	0	1	1	3	1	38
Le Louroux	1	0	1	.	.	.	.	2	2	.	.	1	5	.	.	.	4	.	.	9	8	2	2	.	1	.	4	0	43
Lignières	1	1	1	.	.	.	.	3	.	.	.	1	6	.	.	.	.	.	3	15	10	.	11	1	1	.	.	.	54
Cheillé	1	.	.	.	.	.	.	2	3	.	.	1	6	.	.	.	5	.	.	10	8	.	10	.	0	0	3	.	50
Rigny-Ussé	1	.	.	.	.	1	.	1	3	1	2	.	5	2	.	1	1	1	3	10	5	.	15	.	2	.	.	.	55
Bassin de la Vienne.																													
Eymoutiers	2	1	4	.	.	.	2	5	5	.	2	4	15	2	.	6	.	.	10	6	7	4	2	1	3	5	1	9	95
Saint-Léonard	.	.	.	1	.	.	.	2	3	1	1	6	1	5	.	3	2	.	3	7	1	1	1	1	2	1	11	.	49
Pontarion	2	.	7	.	.	.	3	7	4	.	2	2	10	.	.	.	10	.	.	11	13	6	1	.	5	5	.	.	88
Limoges	3	0	2	2	.	.	1	2	2	0	1	6	5	.	.	4	1	.	3	6	6	1	1	.	3	5	3	.	54
Isle Jourdain	.	1	1	.	.	.	.	3	2	.	.	2	4	.	.	.	.	2	.	.	.	.	2	.	3	.	.	.	20
Lussac-l.-Ch. (P.C.)	0	0	1	.	.	.	.	.	.	.	5	.	.	.	.	4	.	.	4	7	1	.	2	.	1	3	.	.	28
Vouneuil-s.-V.	2	.	.	.	.	.	.	.	.	.	.	2	4	.	.	.	3	.	.	10	1	.	3	0	1	0	4	.	31
Gençay	3	.	.	.	.	0	3	0	0	1	3	2	5	.	.	.	4	11	1	.	.	.	3	1	.	3	3	.	44
Lusignan	.	.	1	.	0	.	.	1	.	.	.	3	5	0	.	.	3	.	.	13	.	.	.	9	1	.	3	.	40
Montreuil-Bonnin	.	.	.	.	.	.	.	.	.	.	.	2	1	.	.	.	3	.	.	11	.	.	7	.	.	2	.	.	26
La Chapelle-M.	.	1	.	.	.	.	.	.	.	.	1	1	2	.	.	.	3	.	.	12	.	.	3	4	.	1	1	.	30
Poitiers (de Touch.)	1	1	.	.	.	.	.	.	.	.	1	1	2	.	.	.	3	.	.	7	1	.	6	.	1	.	3	.	25
Poitiers (P. C.)	4	.	.	.	.	.	.	.	.	.	2	.	2	.	.	.	4	.	.	8	.	0	6	.	.	0	4	.	30
Antoigné	1	.	.	1	.	.	.	.	.	2	0	3	.	4	.	.	.	4	.	8	.	.	5	.	2	.	.	.	30
Sepmes	.	.	.	.	.	.	.	.	8	.	.	.	2	7	.	.	4	.	.	7	10	.	5	.	.	2	3	0	49
Saint-Épain	2	.	.	.	.	.	.	5	3	.	.	3	7	.	.	.	5	.	.	6	8	.	8	.	.	.	2	.	50
Parçay-s.-V.	.	.	.	.	.	.	.	.	6	.	.	.	7	.	.	.	.	.	.	12	5	.	7	0	.	.	.	.	37
Bassin du Loir.																													
Outarville	4	.	1	.	1	.	0	.	2	.	.	1	6	.	.	.	5	.	4	8	.	3	4	.	2	.	2	.	41
Patay	.	2	.	.	.	.	.	.	.	.	.	6	9	.	.	.	10	16	.	9	4	.	3	.	4	.	.	2	64
Authon	.	.	.	1	2	.	.	1	1	0	1	3	6	0	.	.	4	.	3	9	3	0	7	0	2	0	4	2	50
Brou	2	.	1	3	1	.	.	.	.	.	.	1	2	.	.	1	1	.	2	6	10	.	7	.	0	.	1	1	39
Thiron-Gardais	3	.	1	0	2	.	0	1	.	1	1	3	6	.	.	4	.	0	0	17	16	.	10	0	1	1	.	.	67
Illiers	.	3	.	.	.	.	1	.	.	1	2	3	0	.	.	2	.	.	10	6	3	1	0	.	.	0	.	.	32
Bonneval	2	.	.	.	3	.	.	.	.	.	.	1	5	.	.	4	3	.	2	9	6	1	6	.	.	.	2	1	45
Châteaudun	2	.	.	1	.	.	.	.	.	.	.	.	7	.	.	3	3	.	3	9	13	1	4	.	.	.	0	0	46
Ouzouer-le-M.	1	.	.	1	2	.	.	.	.	.	.	.	5	.	.	.	9	.	.	12	5	2	.	.	.	.	2	1	40
Droué	1	.	.	2	.	.	.	.	.	.	3	6	0	.	.	3	.	.	7	15	.	.	.	.	3	.	.	.	42
Ville-aux-Clercs	13	.	.	.	.	.	.	.	.	.	5	4	.	.	.	.	7	.	.	14	5	.	3	1	.	.	.	3	55
Oucques	3	.	1	.	2	.	.	.	.	1	.	2	7	0	.	.	6	.	.	14	4	1	2	.	0	.	.	0	44
Vendôme	8	.	1	.	1	.	.	.	.	.	3	5	0	.	.	.	5	.	.	12	4	.	3	.	1	.	.	1	45
Montoire	1	.	1	.	0	.	.	0	0	.	1	1	5	.	.	.	7	0	1	13	7	0	0	.	0	0	2	1	41
Montmirail	1	.	1	1	.	.	0	.	.	.	1	3	1	.	.	3	.	.	5	4	4	1	3	.	1	1	2	0	32
Mondoubleau	3	.	1	.	0	.	.	.	.	.	.	3	5	1	.	.	4	.	2	10	5	1	4	.	1	.	3	1	44
Savigny	.	.	.	.	.	.	4	.	.	.	4	7	.	.	.	3	.	.	.	40	.	.	3	4	.	2	.	.	64

STATIONS.	1	2	3	4	5	6	7	8	9	10	11	12	13	14	15	16	17	18	19	20	21	22	23	24	25	26	27	28	TOTAL.
Bassin du Loir (suite).																													
Saint-Calais	.	2	.	.	.	1	.	.	.	.	1	.	5	.	.	.	.	.	.	10	8	.	6	.	.	2	.	.	35
La Chartre-s.-L.	1	.	3	.	.	.	.	1	.	0	1	3	5	.	.	6	.	.	6	8	5	.	8	0	1	2	.	0	48
Saint-Christophe	1	.	1	.	.	.	.	1	.	1	.	.	9	.	.	.	8	.	4	6	4	.	9	.	.	.	0	.	42
Ch^{au}-du-Loir	.	.	1	2	.	.	.	.	.	.	.	.	.	.	8	.	2	.	6	3	8	2	6	.	1	.	.	.	40
Vaas	0	.	0	1	.	.	1	1	0	.	1	3	0	1	.	4	.	.	6	6	1	.	12	.	0	1	.	.	38
Le Lude	1	.	.	.	.	.	.	1	.	.	.	6	1	.	.	4	.	.	9	11	3	.	7	.	.	0	0	.	43
Le Grand-Lucé	.	.	.	.	.	.	1	.	0	.	1	4	1	.	.	4	.	.	8	8	9	1	12	0	1	0	.	0	49
Jupilles	1	.	1	1	.	.	.	.	.	1	2	4	3	.	.	4	.	.	8	9	4	1	10	.	0	2	.	1	52
Écommoy	.	.	.	.	.	.	.	.	.	.	.	8	1	.	.	2	.	.	9	1	2	.	7	.	11	.	.	.	41
Pontvallain	1	.	.	.	.	.	.	1	.	.	2	7	.	.	.	3	.	.	8	6	3	.	8	1	.	.	.	.	40
La Flèche	.	.	0	.	.	.	.	.	.	.	1	4	2	.	.	1	.	.	10	5	6	.	5	.	.	1	.	.	37
La Ch^{lle}-d'Aligné	0	.	.	.	.	.	.	0	.	.	6	3	.	.	.	2	.	.	12	9	5	.	8	.	.	0	.	.	45
Le Plessis-Gramm.	0	.	1	.	.	.	1	1	.	.	1	4	.	.	.	3	.	.	14	1	.	.	7	.	.	.	1	.	33
Bassin de la Sarthe.																													
F^{t} de Perseigne	1	.	8	.	12	.	3	.	3	2	.	1	4	0	.	.	2	.	3	9	8	1	7	.	0	0	0	1	65
F^{t} de Bourses	.	0	.	.	3	.	.	1	.	.	1	0	5	.	.	.	1	.	2	4	10	5	.	.	.	0	0	1	32
F^{t} d'Écouves	.	1	1	3	0	2	.	.	1	1	1	7	1	.	.	1	.	3	8	11	4	6	.	1	0	1	2	.	54
Champ-Haut	6	.	3	.	1	.	.	2	.	.	6	.	7	1	.	3	.	.	9	12	14	.	2	10	9	.	2	3	90
La Fresnaye	.	.	.	2	.	.	1	.	.	.	3	1	.	.	.	2	.	.	4	5	4	.	5	.	1	1	.	.	29
Alençon (E. N.)	1	.	1	.	2	.	.	.	.	.	.	1	5	3	.	.	.	.	4	8	8	2	4	.	.	.	.	.	38
St-Léonard-des-B.	1	.	1	.	.	.	0	0	.	1	3	4	1	.	.	1	0	1	1	7	12	1	6	.	1	1	2	1	45
Neufchâtel	4	.	.	1	.	.	1	.	1	.	.	.	0	.	.	5	1	.	10	2	7	1	8	.	1	.	0	1	43
P^{t}-Oisseau	0	1	.	.	.	.	.	.	.	.	4	2	1	.	.	2	.	.	3	8	4	.	.	2	1	1	.	.	29
Beaumont-s.-S.	1	.	0	2	.	.	0	.	.	.	1	4	2	.	.	2	.	.	6	6	10	0	5	.	0	0	1	0	40
Monhoudou	1	1	0	.	.	.	.	2	0	1	0	.	1	.	.	.	.	.	.	0	1	.	1	.	.	.	.	.	8
Bonnétable	.	.	.	.	.	.	1	.	1	.	.	.	1	.	.	.	.	.	4	6	5	5	3	5	0	1	0	1	33
Ballon	.	.	.	.	.	1	.	.	.	.	.	.	3	.	.	2	.	.	7	9	8	.	7	.	2	.	.	.	40
La Guierche	1	.	.	9	0	.	.	1	.	.	1	2	0	.	.	1	.	.	6	7	7	.	4	2	.	1	.	.	42
Le Mans (P. C.)	1	.	1	.	.	.	.	.	.	.	.	7	1	.	.	2	.	.	7	6	3	.	7	.	.	2	1	.	38
Le Mans (E. N.)	1	.	.	1	.	.	.	.	.	1	0	1	2	.	.	4	.	.	1	9	3	.	3	0	1	2	1	1	30
Le Mans (S. H.)	1	.	1	1	.	.	.	.	.	.	1	6	2	.	.	1	1	.	7	6	3	.	8	.	0	2	0	1	41
Mortagne	3	0	2	.	3	.	1	1	1	1	2	2	7	0	.	.	5	.	5	14	18	.	10	.	2	1	2	2	83
Forêt de Réno	.	.	.	4	.	.	1	2	1	1	4	11	.	.	.	4	1	4	13	17	1	10	.	1	1	2	1	1	80
Rémalard	2	.	.	.	3	.	1	1	.	1	.	2	5	.	.	.	5	.	4	11	18	.	8	.	1	1	2	0	65
Bellême	3	1	1	.	6	0	1	1	1	0	0	3	7	0	.	2	3	.	5	4	16	3	9	0	2	1	1	1	71
Nogent-le-Rotrou	.	.	.	.	6	.	1	.	.	.	1	2	5	.	.	.	4	.	3	11	11	1	6	.	1	.	.	.	51
La Ferté-Bernard	1	.	1	0	.	.	.	.	.	.	0	1	0	.	1	.	.	.	3	2	3	1	.	.	1	0	1	1	16
Foulletourte	.	.	.	.	.	.	.	.	.	.	4	.	.	.	.	2	.	.	3	11	.	.	.	.	.	.	.	.	20
Parigné-l'Évêque	1	.	1	1	.	.	.	.	.	.	2	7	2	.	.	4	.	.	9	10	7	.	10	.	1	.	.	.	55
Fillé-Guécelard	.	.	.	.	.	.	.	.	.	1	.	1	.	.	.	.	1	1	.	11	.	1	5	.	.	.	.	.	20
Souligné-s.-V.	.	.	.	2	0	.	.	.	.	.	1	11	.	.	.	.	.	.	8	13	.	.	6	.	1	0	.	.	42
Sillé-le-Guillaume	1	1	.	1	.	.	.	.	.	.	3	2	3	.	.	1	.	.	4	9	2	4	.	.	.	1	0	1	33
Malicorne	.	.	.	.	.	.	.	.	.	.	.	6	.	.	.	.	.	.	10	9	6	.	6	.	.	.	.	.	37
Conlie	1	.	.	0	.	.	.	.	.	.	2	7	1	.	.	1	.	.	4	9	4	.	5	.	0	1	.	1	37
Neuvillette	1	1	1	1	.	.	0	.	.	0	4	7	3	.	.	3	.	0	8	9	2	1	7	0	1	0	1	0	52
Amné	.	.	1	.	.	.	1	1	.	.	1	4	2	1	.	1	.	.	9	4	2	.	4	1	1	1	1	.	35
Loué	.	.	1	1	.	.	.	.	.	.	1	2	1	.	.	1	.	.	5	5	1	.	4	.	.	.	.	.	22
Chantenay	2	.	.	1	.	.	.	.	.	.	.	8	1	.	.	.	.	.	6	12	1	.	6	.	.	.	.	.	36

STATIONS.	1	2	3	4	5	6	7	8	9	10	11	12	13	14	15	16	17	18	19	20	21	22	23	24	25	26	27	28	TOTAL.
Bassin de la Sarthe (suite).																													
Sablé	.	.	1	.	.	.	.	.	0	.	0	4	1	.	.	.	.	.	2	15	1	.	7	.	.	1	.	.	32
Chemiré-s.-S	.	.	.	.	.	.	.	.	.	.	.	10	7	.	.	.	.	.	8	17	.	.	.	.	.	.	6	.	48
Bassin de la Mayenne.																													
Forêt d'Andaines	4	0	3	2	1	.	3	0	1	1	1	4	16	3	.	1	1	.	3	10	6	0	8	1	2	3	1	3	80
La Ferté-Macé	3	.	2	3	.	.	3	0	1	1	.	4	14	0	.	1	.	.	4	15	12	4	8	1	1	2	2	2	84
Domfront	4	1	2	4	.	.	1	0	1	1	4	3	16	8	.	1	.	1	3	9	5	1	6	1	2	3	2	.	78
Mayenne	2	.	2	1	2	.	0	0	0	.	0	3	10	1	.	1	.	.	3	8	6	0	6	.	1	1	1	1	49
Ernée	3	1	1	1	.	.	0	1	1	0	5	7	3	.	.	1	1	0	4	14	1	0	9	0	2	1	2	.	57
Laval (E. N.)	1	1	1	0	.	0	0	1	.	.	4	6	1	.	.	1	0	.	1	17	0	.	12	1	0	1	1	.	50
Évron	3	0	1	1	0	0	0	0	0	0	2	0	2	.	.	1	0	0	3	7	3	0	6	1	1	0	2	1	35
Combrée	0	.	1	0	.	.	.	.	.	.	.	2	5	.	.	1	0	.	5	9	2	.	3	.	0	.	4	.	32
Château-Gontier	1	0	0	0	.	0	0	0	0	0	0	5	0	1	0	.	1	1	0	11	5	0	11	1	0	1	2	1	44
Craon	0	.	1	.	.	.	.	1	1	.	.	11	0	.	.	1	.	.	5	9	3	.	4	0	.	.	.	0	38
Bassin de la Loire inférieure.																													
Secondigny	.	.	.	2	.	.	.	9	.	.	1	.	14	.	.	.	3	.	.	15	.	.	.	7	.	2	.	.	53
Moncontour	.	1	.	.	.	.	.	.	.	0	.	0	2	.	.	.	3	.	.	7	0	.	8	.	0	.	3	.	24
Belleville	1	.	.	.	.	.	0	.	0	0	0	3	.	.	.	3	.	.	5	4	0	.	8	.	.	1	.	.	26
Mirebeau	.	0	.	.	.	.	.	.	.	0	1	2	.	.	.	.	4	.	9	1	.	.	6	.	1	.	.	.	24
Lerné	.	1	1	.	.	.	0	2	.	.	0	1	.	.	.	.	2	.	.	9	4	1	5	0	.	1	2	.	29
Bressuire	1	1	1	.	.	.	.	2	1	1	2	4	4	.	.	.	3	.	4	9	1	.	6	.	1	1	3	.	42
Moncoutant	.	2	3	.	.	.	.	2	.	.	.	6	5	.	.	.	3	.	.	12	.	.	.	5	.	.	4	.	43
Ponts-de-Cé	0	.	1	.	.	.	.	.	3	.	0	2	6	0	.	3	3	.	5	9	1	.	5	.	.	1	1	.	39
Beaupréau	1	0	2	0	.	.	0	.	.	2	0	2	8	0	.	1	3	.	6	18	1	.	3	.	.	1	0	.	48
Les Herbiers	2	1	.	1	.	.	0	2	.	.	.	6	10	0	.	.	3	.	5	14	1	.	5	.	4	1	2	.	58
Nantes (Observat.)	2	1	0	.	.	0	0	.	.	.	3	6	.	.	1	0	.	4	18	5	.	3	.	0	.	2	.	.	45
Saint-Nazaire	2	.	.	.	.	.	.	.	.	.	5	.	.	.	.	.	.	.	17	.	7	.	.	.	.	.	.	.	31
Montaigu	1	1	2	.	.	0	1	.	.	.	.	2	7	.	.	1	3	.	11	8	7	2	3	.	2	1	.	.	52
Bouaye	.	.	1	.	.	.	.	.	.	.	.	3	6	.	.	.	1	.	3	16	2	.	2	.	1	.	1	.	35
BASSINS ENTRE LA LOIRE ET LA GIRONDE.																													
Bassins de la Sèvre niortaise et de la Vie.																													
Saint-Maixent	2	1	1	.	2	.	.	1	0	.	1	4	10	1	.	.	2	.	.	9	1	.	3	1	2	1	4	.	47
Arçais	1	1	1	.	3	.	.	1	.	.	.	3	10	0	.	.	1	.	.	11	2	0	10	.	2	1	2	.	49
Champdeniers	1	1	2	.	2	.	.	2	.	0	1	3	8	0	.	.	2	.	.	11	0	.	5	.	2	0	1	.	42
La Châtaigneraie	4	.	4	.	.	.	.	3	0	1	1	2	8	1	.	.	.	.	.	14	0	0	6	.	1	1	1	.	47
Chantonnay	1	1	1	.	.	.	.	2	.	.	1	3	9	0	.	.	1	.	.	8	3	.	4	.	1	0	.	.	36
Xanton-Chassenon	4	.	.	.	1	.	.	.	.	.	1	2	7	.	.	.	15	0	7	5	2	1	8	0	1	2	.	.	56
Luçon	3	0	.	.	5	.	.	.	.	.	.	2	6	0	.	.	.	.	.	6	7	.	.	5	1	3	.	.	39
Roche-s.-Yon (E.N.)	3	1	2	1	3	.	.	1	.	1	0	4	11	6	.	.	.	.	.	3	2	.	1	.	1	1	2	1	45
L'Aiguillon-s.-M	1	.	.	.	.	.	.	1	.	.	0	4	8	1	.	.	1	.	4	10	2	.	7	.	.	1	1	.	41
Sables-d'Olonne	8	3	1	.	.	.	.	.	.	.	.	2	4	.	.	.	2	.	0	7	6	.	5	.	.	1	1	.	40
Saint-Gilles-s.-Vie	.	.	.	.	.	.	.	.	.	3	.	1	4	.	.	.	4	7	.	10	.	.	.	.	.	4	.	.	33
Challans	1	1	1	.	3	.	.	0	.	1	.	3	5	.	.	1	1	.	14	9	1	.	4	.	2	1	2	.	50
Ile d'Yeu	1	1	0	.	.	.	.	.	.	.	.	2	5	.	.	1	2	.	13	5	7	1	5	.	.	0	1	.	45
Noirmoutiers	1	1	1	1	.	.	.	.	.	0	0	3	4	.	.	1	.	.	13	6	3	.	3	3	0	.	.	.	37

STATIONS.	1	2	3	4	5	6	7	8	9	10	11	12	13	14	15	16	17	18	19	20	21	22	23	24	25	26	27	28	TOTAL.
Bassin de la Charente.																													
Charroux	1	0	.	.	.	.	.	3	0	.	0	5	4	0	.	.	2	.	.	10	1	.	3	0	2	2	3	.	37
Jonzac	.	.	.	.	.	.	0	.	.	1	.	4	5	.	.	.	1	.	.	4	12	.	1	2	4	.	.	.	34
Saintes	.	2	2	2	.	.	.	.	.	.	.	3	9	.	.	.	.	.	.	10	8	.	10	.	5	1	.	.	52
Chef-Boutonne	.	3	1	.	3	.	.	.	.	.	.	2	10	1	.	.	.	.	.	9	1	.	3	2	1	2	1	.	39
St-Jean-d'Angély	1	2	1	.	2	.	.	0	.	.	.	1	10	1	.	.	.	.	.	11	3	1	5	1	.	1	1	.	41
Bel-Ébat	1	1	1	.	1	.	.	0	.	.	.	2	5	.	.	.	.	.	.	13	4	.	8	.	2	1	2	.	41
Rochefort	.	.	.	.	.	.	.	.	.	.	4	.	.	.	.	.	.	.	11	6	.	7	.	2	2	.	.	.	32
La Rochelle	.	.	.	.	.	.	.	.	.	.	.	4	.	.	.	.	.	.	.	9	.	.	11	.	.	10	.	.	34
Ile d'Aix	1	1	2	.	.	.	.	.	.	.	.	2	5	.	.	.	.	.	.	9	5	.	12	.	2	.	1	.	40
BASSIN DE LA GIRONDE.																													
Bassin de la Dordogne.																													
Le Mont-Dore	10	.	.	.	.	.	.	40	20	8	.	7	20	5	.	.	.	.	.	10	9	.	.	.	.	.	.	9	138
Laqueuille	1	.	.	.	.	.	5	3	.	.	3	7	.	.	.	4	.	.	2	8	10	2	.	.	.	3	8	1	58
Église Neuve d'Ent.	3	4	1	4	.	.	6	11	7	2	7	31	11	.	.	14	1	.	11	15	7	3	0	5	6	11	2	0	163
La Tr-d'Auvergne	3	6	.	3	.	.	3	15	3	6	5	16	1	.	.	4	.	.	11	25	3	.	1	.	12	6	1	.	124
Bort	3	.	.	.	.	.	.	3	.	.	8	2	.	.	2	.	.	.	.	8	7	4	7	2	3	.	1	.	50
Ussel	3	1	.	.	.	.	4	.	.	10	2	.	.	1	2	.	.	.	9	7	6	8	1	4	.	.	5	.	63
Aurillac (E. N.)	0	1	4	.	0	.	.	3	2	4	3	2	16	9	.	.	.	3	.	9	6	2	8	.	2	8	6	.	91
Argentat	.	.	4	.	.	.	.	1	2	1	.	.	2	4	.	2	3	.	.	10	5	3	.	.	2	6	.	.	46
Beaulieu	2	1	1	.	1	.	.	3	.	.	.	4	11	4	0	.	6	.	.	10	7	3	1	.	3	5	4	.	66
Tulle	3	1	3	.	.	.	.	3	3	0	2	2	4	5	.	.	5	.	.	7	9	5	.	.	.	4	9	.	65
Brive	2	0	2	.	0	.	.	1	0	.	0	1	3	.	.	0	6	.	.	12	3	0	.	.	2	3	2	0	37
Lavallade	5	.	.	.	.	.	.	.	.	.	.	5	9	.	.	.	2	.	.	26	.	.	6	.	11	.	.	.	64
Périgueux (E. N.)	.	4	.	3	.	.	.	.	.	.	.	.	5	4	.	.	11	.	.	9	.	.	.	.	.	3	5	.	44
Coutras	6	2	1	.	0	.	.	.	.	.	.	.	.	5	.	.	6	.	.	13	12	.	4	.	.	3	3	.	55
Montguyon	.	1	2	.	.	.	.	7	.	.	.	2	11	1	.	.	.	.	.	14	9	1	16	.	2	.	6	.	72
St-Savin	7	3	.	.	.	.	.	.	.	.	.	.	11	.	.	.	.	.	8	20	.	.	12	.	2	2	6	.	71
Royan	1	2	1	.	0	.	.	1	.	.	.	1	2	2	.	.	.	.	.	9	6	.	11	.	2	2	2	.	42
Bassin du Lot.																													
Le Bleymard	.	.	.	.	1	.	.	.	.	.	3	.	2	.	.	.	.	.	.	3	.	2	.	.	.	16	10	.	37
Bagnols	.	.	.	.	.	.	.	.	.	.	.	.	.	.	.	.	.	.	.	.	5	.	.	.	.	.	4	.	9
Mende (E. N.)	.	.	.	.	.	.	.	.	.	.	.	.	.	.	.	.	2	.	.	3	.	.	.	.	.	.	.	.	5
Mende (P. C.)	.	0	.	.	.	.	.	.	.	.	.	.	.	.	.	.	2	.	.	4	3	3	.	.	.	.	5	.	17
Montmirat	.	.	.	.	.	.	.	.	.	.	.	.	.	.	.	.	1	.	.	1	.	.	.	.	.	1	1	.	4
Saint-Chély-d'Ap	.	.	.	.	.	.	.	3	2	1	2	1	1	0	.	.	7	.	.	.	.	.	.	.	.	.	4	.	20
Saint-Léger-du-M	.	.	.	.	.	.	.	.	.	.	.	.	.	.	.	.	.	.	.	.	.	.	.	.	.	.	.	.	0
Nasbinals	2	.	.	.	4	.	.	.	.	.	.	2	11	10	.	.	6	5	.	6	13	12	11	.	1	2	18	.	103
Marvéjols	.	.	.	.	.	.	.	.	.	.	.	.	.	.	.	.	.	.	.	.	.	.	.	.	.	.	.	.	0
Laguiole	.	.	.	.	.	.	.	.	.	.	.	.	40	20	.	.	.	.	2	.	.	.	.	.	.	2	9	.	73
Mur-de-Barrez	.	.	.	.	.	.	.	.	.	.	.	.	8	10	.	.	.	.	.	.	.	.	.	.	.	6	8	.	32
Entraygues	.	.	.	.	.	.	.	.	.	.	.	.	1	.	.	2	.	3	.	.	.	.	.	.	.	.	.	.	6
Figeac	2	.	.	.	.	.	.	.	.	.	.	2	12	.	.	.	.	.	.	8	4	2	.	.	2	3	2	.	38
Cahors	.	3	1	.	.	.	.	.	.	.	.	.	2	1	.	.	1	.	.	14	8	.	.	.	1	3	4	.	38
Montaigu	4	3	1	.	.	.	.	.	.	.	.	2	6	.	.	.	.	.	.	20	.	5	2	.	2	6	.	.	51
Villeneuve	1	2	.	.	.	.	.	.	.	.	.	.	2	.	.	.	.	.	.	1	1	.	2	.	.	2	2	.	13

STATIONS.	1	2	3	4	5	6	7	8	9	10	11	12	13	14	15	16	17	18	19	20	21	22	23	24	25	26	27	28	TOTAL.
Bassin de l'Aveyron.																													
Massegros	1	.	1	.	.	.	.	.	.	.	.	7	13	2	.	.	2	.	.	7	9	.	.	.	1	7	7	0	56
Rodez (E. N.)	6	5	2	.	.	.	.	.	3	.	.	.	8	.	.	.	4	.	.	7	4	.	.	.	.	5	6	.	50
Saint-Antonin	15	.	6	.	.	.	.	20	.	.	.	.	5	.	.	.	.	.	.	8	.	.	.	.	.	8	.	.	62
Carmaux	0	.	.	.	0	.	.	.	.	.	.	.	0	.	.	.	4	.	.	7	8	2	.	.	0	2	0	.	25
Caussade	3	11	1	.	.	.	.	.	1	.	.	.	4	1	.	.	1	.	.	9	7	.	0	.	.	2	2	.	42
Bassin du Tarn.																													
Pt de Montvert	.	.	.	.	.	.	.	.	.	.	.	.	6	.	.	4	.	.	.	7	5	.	.	.	.	.	.	.	22
Croix-de-Fer	.	.	.	.	.	.	.	.	.	.	.	.	2	6	.	1	.	1	.	.	11	.	.	.	.	3	2	.	26
Florac	.	.	.	.	.	.	.	.	.	.	.	.	0	0		3	.	.	.	7	4	.	.	.	.	.	.	.	14
Meyrueis	.	.	.	.	.	.	.	.	.	.	.	.	4	1	.	.	3	.	.	2	10	1	.	.	.	.	1	3	24
Fraïsse	.	.	.	.	.	.	.	.	.	.	.	.	24	.	.	.	4	.	.	23	17	.	.	.	.	3	7	.	78
La Salvetat	11	3	6	.	.	.	.	5	7	.	.	3	29	.	.	.	19	.	.	25	11	4	.	.	2	8	4	.	137
Le Cabaretou	3	.	.	.	.	.	.	1	.	.	.	.	12	.	.	.	.	.	.	8	16	10	6	.	1	3	1	.	61
La Cavalerie	.	.	.	.	.	.	.	.	.	.	.	.	.	2	.	.	.	.	.	15	.	.	.	.	.	.	11	.	28
Castres	5	2	1	.	2	.	.	1	1	.	.	.	5	2	.	.	3	0	.	10	11	1	1	.	1	6	7	0	60
Alban	8	5	6	.	.	.	.	9	2	.	.	21	59	.	.	.	6	.	.	35	8	15	.	.	5	12	.	4	196
Albi (E. N.)	.	1	.	.	.	.	.	.	.	.	.	.	2	.	.	.	.	.	3	7	5	.	.	.	.	3	.	.	20
Albi (P. C.)	15	1	.	.	.	.	.	.	1	.	.	1	5	.	.	2	.	.	.	10	5	.	.	.	1	3	4	.	48
Murat	0	0	.	.	.	.	0	0	.	.	2	.	.	8	.	.	4	.	.	8	4	.	2	.	.	7	4	1	40
Lavaur	1	1	.	.	.	.	.	.	.	.	.	0	2	.	.	.	5	.	.	10	5	1	1	.	.	2	3	.	32
Reyniès	.	2	.	.	.	.	.	.	.	.	.	.	.	.	.	.	.	.	.	.	21	.	.	.	.	.	.	.	20
Montauban	.	.	8	.	.	.	.	.	.	.	.	.	4	.	.	.	10	.	.	.	.	.	3	.	.	.	4	.	30
Lauzerte	4	4	2	.	.	.	.	.	.	.	.	.	9	.	.	.	.	.	7	.	14	.	6	.	.	.	7	.	53
Bassin de la Garonne, cours supérieur, et affluents des Pyrénées.																													
Ax	4	.	.	.	.	7	.	.	.	3	.	.	.	3	.	.	.	.	6	13	4	1	2	4	6	11	2	3	69
Foix (P. C.)	.	.	.	.	.	.	.	.	.	.	.	.	.	.	.	.	10	.	.	22	25	3	6	.	12	4	13	.	95
Belesta	.	.	.	.	.	.	.	.	.	.	.	.	.	.	.	.	7	6	.	3	28	10	2	6	9	6	8	2	87
Mirepoix	.	.	.	.	.	.	.	.	.	.	.	.	.	.	.	.	4	.	.	.	22	.	1	.	.	6	5	.	41
Royat	.	.	.	.	.	.	.	.	.	.	.	.	.	.	.	.	.	5	.	.	11	1	1	.	2	6	6	.	32
Le Fossat	.	.	.	.	.	.	.	.	.	.	.	.	.	.	.	.	4	2	.	7	27	.	7	6	2	.	11	.	66
Bagnères-de-L.	.	.	.	.	.	.	.	.	.	.	.	.	.	.	.	.	.	.	9	.	.	.	15	.	10	.	.	.	34
Arreau	.	.	.	.	.	.	.	.	.	.	.	.	.	.	.	.	.	.	.	26	18	.	.	.	24	.	.	.	68
Montrejeau	.	.	.	.	.	.	.	.	.	.	.	.	.	.	.	.	4	1	.	15	32	4	7	8	4	6	9	.	90
Couflens	.	.	.	.	.	.	.	.	.	.	.	.	.	.	.	.	.	.	.	17	16	.	.	6	16	27	4	.	86
Boussenac	15	.	10	.	.	.	.	.	.	.	.	2	.	.	.	.	6	5	.	18	2	5	1	.	13	52	23	.	152
Saint-Girons	.	.	.	.	.	.	.	.	.	.	.	.	.	.	.	.	.	.	13	8	.	.	.	.	34	34	.	.	89
Le Mas-d'Azil	.	.	.	.	.	.	.	.	.	.	.	.	.	.	.	.	4	.	1	6	12	3	4	5	3	6	.	.	44
Aurignac	.	.	.	.	.	.	.	.	.	.	.	.	.	.	.	.	12	.	1	22	22	1	21	.	18	.	14	.	111
Toulouse (P. C.)	5	4	.	.	.	.	.	.	.	.	.	.	2	.	.	.	4	.	.	4	.	.	1	1	2	5	.	.	30
Bassin de la Garonne (R. G.) au-dessous de Toulouse; bassins du Gers et de la Baïse; bassin de la Gironde.																													
Lombez	1	.	.	.	.	.	.	.	.	.	.	.	.	.	.	.	4	.	.	12	20	.	10	.	0	.	11	.	57
Gimont	.	2	.	.	.	.	.	.	.	.	.	.	.	.	.	.	3	.	.	11	13	.	7	.	3	1	4	.	43
Beaumont	2	1	1	.	.	.	.	.	.	1	.	1	3	.	.	.	2	.	.	13	10	.	1	.	.	2	5	.	42
Lavit	6	.	3	.	.	.	.	.	.	.	.	3	9	.	.	.	2	.	3	17	11	.	2	.	3	2	5	.	68
Ecl. 21, Verriès	1	.	2	.	.	.	.	.	0	.	.	2	2	.	.	.	0	.	2	10	3	.	2	.	2	4	.	.	30
Masseube	4	.	2	.	.	.	.	.	.	.	.	.	.	.	.	.	1	.	1	16	24	2	10	4	4	6	7	0	83

STATIONS.	1	2	3	4	5	6	7	8	9	10	11	12	13	14	15	16	17	18	19	20	21	22	23	24	25	26	27	28	TOTAL.
Bassin de la Garonne (R. G.) au-dessous de Toulouse; bassins du Gers et de la Baïse; bassin de la Gironde (suite).																													
Auch	2	0	1	.	.	.	.	.	.	.	.	.	2	.	.	.	3	.	.	13	14	.	12	.	1	2	7	.	57
La Sauvetat	0	2	3	.	.	.	.	.	.	.	.	.	4	.	.	.	4	.	5	10	15	.	5	.	1	5	8	.	62
Lectoure	1	.	.	.	.	.	.	.	.	.	.	.	3	.	.	1	2	.	2	12	14	.	3	.	2	2	7	.	48
Lannemezan	3	.	.	2	.	.	.	.	.	.	.	.	.	.	.	.	9	3	.	10	20	10	4	10	3	14	12	2	102
Trie	.	.	.	.	.	.	.	.	.	.	.	.	.	.	.	.	.	5	.	6	40	20	6	9	10	.	9	.	105
Miélan	.	.	.	.	.	.	.	.	.	.	.	.	.	.	.	.	5	.	2	19	16	.	9	.	3	.	8	.	62
Mirande	2	.	.	.	.	.	.	.	.	.	.	.	.	.	.	.	6	.	1	14	22	1	15	.	3	3	9	0	77
Vic-Fézensac	1	1	.	.	.	.	.	.	1	.	.	.	2	.	.	.	3	.	1	12	17	1	14	.	1	1	5	.	60
Condom	2	.	1	.	.	.	.	.	1	.	.	1	2	.	.	.	3	.	2	9	14	.	6	.	1	3	6	.	51
Agen	2	2	.	1	.	.	.	1	.	.	.	1	.	.	.	.	.	.	5	5	.	2	.	2	1	1	.	.	23
Damazan	3	.	.	.	.	.	.	1	.	.	0	1	1	.	.	0	.	.	1	10	.	.	15	.	.	6	.	.	38
Col-de-Fer	1	1	1	0	.	.	.	.	1	.	.	.	1	0	.	.	.	.	.	8	9	.	4	0	0	1	2	.	34
Toulenne	4	2	2	.	.	.	.	.	.	2	.	.	.	.	.	.	3	0	.	6	19	.	7	3	.	.	4	.	53
Pte de Grave	1	2	.	4	.	.	.	.	.	.	.	.	2	.	3	.	2	.	2	13	6	.	9	.	2	.	3	.	48
Petits bassins entre la Gironde et l'Adour.																													
Hourtins	2	4	.	.	.	.	.	4	.	.	9	9	.	.	.	4	.	.	23	11	.	11	.	2	.	5	.	.	84
Marcheprime	1	2	.	.	.	.	.	2	.	.	2	.	16	.	.	2	.	.	19	22	.	17	.	4	.	5	.	.	91
BASSINS ENTRE LA GIRONDE ET LES PYRÉNÉES.																													
Bassin de l'Adour.																													
Luz-Saint-Sauveur	.	.	.	.	.	.	.	.	.	.	.	.	.	.	.	.	.	.	.	22	31	.	.	.	2	.	.	.	55
Bagnères-de-Big	2	.	5	.	.	.	.	.	.	.	.	.	.	.	.	.	8	.	.	51	19	4	5	.	19	8	9	.	130
Tarbes (E. N.)	.	.	.	2	.	.	.	.	.	.	.	.	.	.	.	.	4	4	.	17	23	7	2	.	6	2	8	.	74
Tarbes (P. C.)	.	.	.	.	.	.	.	.	.	.	.	.	.	.	.	.	.	.	.	13	31	7	6	4	.	7	12	.	80
Villecomtal	1	.	.	2	.	.	.	.	.	.	.	1	.	.	.	.	2	2	1	19	19	.	10	8	1	9	.	.	74
Aignan	4	.	.	.	.	.	.	.	.	.	.	.	3	.	.	.	4	.	0	25	12	.	19	.	3	2	8	.	81
Riscle	1	1	.	.	.	.	.	.	.	.	.	.	3	.	.	.	.	.	2	19	19	0	13	4	1	2	6	0	71
Eauze	1	.	3	.	.	.	.	3	.	.	.	.	5	.	.	.	2	.	1	19	16	.	17	.	1	2	4	.	75
Cazaubon	3	2	2	0	.	.	.	1	1	.	.	0	5	.	.	.	2	.	2	14	17	.	14	.	2	3	5	1	74
Pau (Château)	.	.	.	.	.	.	.	.	.	.	.	.	.	.	.	.	.	.	.	18	20	.	.	13	.	8	8	.	66
Pau (Monnaie)	.	.	.	.	.	.	.	.	.	.	.	.	.	.	.	.	.	.	.	18	24	.	.	15	.	10	9	.	75
Pau (Gare)	.	.	.	.	.	.	.	.	.	.	.	.	.	.	.	.	.	.	.	20	21	.	.	15	.	10	9	.	75
Lescar (E. N.)	2	1	1	1	.	.	.	.	.	.	.	.	0	.	.	.	1	1	.	19	21	2	8	3	3	11	10	1	84
Peyranère	36	.	.	.	.	.	.	.	.	.	.	.	.	.	.	.	.	.	.	.	.	.	.	66	.	.	.	15	117
Gélan	.	.	3	.	.	.	.	.	.	.	.	.	.	.	.	.	1	.	3	36	45	15	31	1	33	.	4	5	177
Morcenx	.	.	.	.	.	.	.	.	.	.	.	.	.	.	.	.	.	.	.	.	18	15	15	.	.	10	.	.	58
Saint-Martin-de-H. Bayonne	.	.	.	.	9	.	.	.	.	.	.	.	.	.	.	.	.	.	.	.	.	30	.	.	.	.	.	56	95
Biarritz	6	1	2	2	0	.	.	.	2	.	.	.	.	.	.	.	1	1	.	7	10	4	11	3	3	2	11	8	74
VERSANT DE LA MÉDITERRANÉE.																													
BASSINS ENTRE LES PYRÉNÉES ET LE RHÔNE.																													
Bassins de l'Agly, de la Tet et du Tech.																													
Caudiès	.	.	.	.	.	.	.	.	.	.	.	.	.	.	.	.	4	.	1	12	40	4	1	.	1	.	8	1	72
Barcarès	.	.	.	.	.	.	.	.	.	.	.	.	.	.	.	.	.	.	.	2	.	.	.	.	.	.	.	.	2
Estagel	.	.	.	.	.	.	.	.	.	.	.	.	.	.	.	.	.	.	.	4	5	.	.	.	.	.	.	.	9

STATIONS.	1	2	3	4	5	6	7	8	9	10	11	12	13	14	15	16	17	18	19	20	21	22	23	24	25	26	27	28	TOTAL.
Bassins de l'Agly, de la Tet et du Tech (suite).																													
Tuchau	.	.	.	.	.	.	.	.	.	.	.	.	.	.	.	.	.	.	.	.	.	.	.	.	.	.	.	.	0
Montlouis	.	.	.	.	.	.	.	.	.	.	.	.	.	.	.	.	.	.	.	.	.	.	.	.	.	.	71	.	71
Prades	.	.	.	.	.	.	.	.	.	.	.	.	.	.	.	.	.	.	.	9	12	8	3	.	.	.	.	.	32
Comes	.	.	.	.	.	.	.	.	.	.	.	.	.	.	.	.	1	.	.	1	1	2	.	.	.	.	.	.	5
Perpignan (P. C.)	.	.	.	.	.	.	.	.	.	.	.	.	.	.	.	.	.	.	.	5	6	1	.	.	.	.	.	.	12
Prats-de-Mollo	.	.	.	.	.	.	.	.	.	.	.	.	.	.	.	.	.	.	0	6	8	.	.	.	.	.	.	.	15
Bellegarde	.	.	.	.	.	.	.	.	.	.	.	.	.	.	.	.	.	.	.	2	5	.	.	.	.	.	.	.	7
Céret	.	.	.	.	.	.	.	.	.	.	.	.	.	.	.	.	.	.	.	4	6	.	.	.	.	.	.	.	10
Pont d'Elne	.	.	.	.	.	.	.	.	.	.	.	.	.	.	.	.	.	.	.	12	.	.	.	.	.	.	.	.	12
Cap Béarn	.	.	.	.	.	.	.	.	.	.	.	.	.	.	.	.	.	.	.	4	9	.	.	.	.	.	.	.	13
Feu-Rouge	.	.	.	.	.	.	.	.	.	.	.	.	.	.	.	.	.	.	.	1	8	.	.	.	.	.	.	.	9
Bourg-Madame	.	.	.	.	.	.	.	.	.	.	.	.	.	.	.	.	.	.	.	.	18	5	.	.	.	.	.	.	23
Col de Puymorens	4	.	.	.	.	.	.	.	.	.	.	.	.	.	.	.	3	.	30	.	.	.	.	2	.	.	3	.	42
Bassin de l'Aude.																													
Plan Bayle	10	3	3	.	.	.	3	9	.	.	.	41	14	.	.	3	4	.	9	43	9	5	2	.	12	14	.	.	185
Lespinassière	8	2	2	.	.	.	2	7	.	.	.	38	12	.	.	3	3	.	9	39	8	4	2	.	11	14	.	.	164
Caunes (hors bois)	.	5	.	.	.	.	.	.	.	.	.	.	4	.	.	.	.	.	.	8	6	2	.	.	.	.	.	.	26
Caunes (sous bois)	.	1	.	.	.	.	.	.	.	.	.	.	1	.	.	.	.	.	.	3	2	.	.	.	.	.	.	.	7
Rieux-Minervois	.	.	.	.	.	.	.	.	.	.	.	.	.	.	.	.	.	.	.	.	.	.	.	.	.	.	.	.	0
Castelnaudary	5	.	.	.	.	.	.	.	.	.	.	.	.	.	.	.	8	.	2	8	10	3	2	.	8	1	4	.	51
Sainte-Gemme	1	.	.	.	.	.	.	.	.	.	.	.	.	.	.	.	.	.	3	6	6	.	.	.	7	3	.	.	27
Besplas	.	.	.	.	.	.	.	.	.	.	.	.	.	.	.	.	4	.	3	3	6	1	1	.	6	3	.	.	27
Montolieu	4	6	1	1	.	.	.	.	.	.	.	.	7	.	1	.	.	.	.	7	19	1	2	.	0	11	8	.	70
Col de la Quillane	.	.	.	.	.	.	.	.	.	.	.	.	.	.	.	.	.	.	.	.	.	.	.	.	5	.	1	.	6
Roquefort-du-S.	.	.	1	.	.	.	.	.	.	.	.	.	.	.	.	.	1	.	.	.	.	.	.	.	.	.	.	.	2
Quillan	.	.	.	.	.	.	.	.	.	.	.	.	.	.	.	.	6	.	.	20	38	4	2	1	.	4	8	.	83
Nébias	2	.	.	.	.	.	.	.	.	.	.	1	3	.	.	7	5	.	2	19	0	.	.	.	13	10	1	.	63
Arques	.	.	1	.	.	.	.	.	.	.	.	.	.	.	.	.	8	2	.	43	.	.	.	.	.	18	6	.	78
Limoux	1	.	.	.	.	.	.	.	.	.	.	.	1	.	.	.	6	.	.	12	12	3	.	.	2	6	4	.	47
Alaigne	6	.	.	.	.	.	.	.	.	.	.	.	.	.	.	.	2	.	.	33	.	.	.	.	.	.	.	.	41
Carcassonne (C. M.)	3	.	.	.	.	.	.	.	.	.	.	.	5	.	.	.	3	.	3	10	7	3	.	.	2	3	4	.	43
Barbaira	1	.	.	.	.	.	.	.	.	.	.	.	3	.	.	.	2	.	2	15	1	1	.	.	.	2	3	.	30
Montlaur	1	.	.	.	.	.	.	.	.	.	.	.	.	.	.	2	.	.	1	14	4	3	.	.	1	2	.	.	28
Moux	.	.	.	.	.	.	.	.	.	.	.	.	.	.	.	.	.	.	.	17	1	.	.	.	.	.	.	.	18
Boutenac	.	.	.	.	.	.	.	.	.	.	.	.	.	.	.	.	1	.	7	8	1	.	.	.	.	.	2	.	19
Terre-Rouge	.	.	.	.	.	.	.	.	.	.	.	.	.	.	.	1	2	.	.	19	2	1	.	.	1	2	.	.	28
Capestang	.	.	.	.	.	.	.	.	.	.	.	.	.	.	.	.	.	.	.	3	2	.	.	.	.	.	.	.	5
Narbonne	.	.	.	.	.	.	.	.	.	.	.	.	.	.	.	.	.	.	1	4	.	.	.	.	.	.	.	.	5
La Nouvelle	.	.	.	.	.	.	.	.	.	.	.	.	.	.	.	.	.	.	2	3	.	.	.	.	.	.	1	.	6
Bassins du Vidourle, du Lez, de l'Hérault et de l'Orb.																													
Lunel	.	.	.	.	.	.	.	.	.	.	.	.	.	.	.	.	.	.	.	.	.	.	.	.	.	.	.	.	0
St-Mathieu-de-Tr.	.	.	.	.	.	.	.	.	.	.	.	.	.	.	.	.	.	.	.	.	.	.	.	.	.	.	.	.	0
Montpellier (J. B.)	.	.	.	.	.	.	.	.	.	.	.	.	.	.	.	.	.	.	.	.	.	.	.	.	.	.	.	.	0
Cette (P. C.)	.	.	.	.	.	.	.	.	.	.	.	.	.	.	0	.	.	.	.	0	.	.	.	.	.	.	.	.	0
Valène	.	.	.	.	.	.	.	.	.	.	.	.	.	.	.	.	1	.	.	.	.	.	.	.	.	.	.	.	1
Saint-Bauzille	.	.	.	.	.	.	.	.	.	.	.	.	.	.	.	.	.	.	.	.	.	.	.	.	.	.	.	.	0

STATIONS.	1	2	3	4	5	6	7	8	9	10	11	12	13	14	15	16	17	18	19	20	21	22	23	24	25	26	27	28	TOTAL.
Bassins du Vidourle, du Lez, de l'Hérault et de l'Orb (suite).																													
Le Caylar	.	.	.	.	.	.	.	.	.	.	.	.	4	1	.	.	2	.	.	10	5	.	.	.	.	1	3	.	26
Lodève	.	.	.	.	.	.	.	.	.	.	.	.	.	.	.	.	.	.	.	10	2	.	.	.	.	.	2	.	14
Clermont-Villen	.	.	.	.	.	.	.	.	.	.	.	.	.	.	.	.	.	.	.	.	.	.	.	.	.	.	.	.	0
Saint-Gervais	.	.	.	.	.	.	.	.	.	.	.	.	.	.	2	.	1	.	.	.	.	.	.	.	.	.	.	.	3
Bédarieux	.	.	.	.	.	.	.	.	.	.	.	.	.	.	.	.	.	.	.	2	2	.	.	.	.	.	.	.	4
Saint-Pons	8	5	.	.	17	.	.	.	.	.	.	.	8	.	.	.	1	.	.	22	13	1	.	.	.	4	.	.	79
Col de la Cardonnille	.	.	.	.	.	.	.	.	.	.	.	.	.	.	.	.	.	.	.	.	.	.	.	.	.	.	.	.	0
Agde	.	.	.	.	.	.	.	.	.	.	.	.	.	.	.	.	.	.	.	.	3	.	.	.	.	.	.	.	3
L'Escandolgue	.	.	.	.	.	.	.	.	.	.	.	.	.	.	.	.	.	.	.	2	4	.	.	.	.	.	4	.	10
Béziers	.	.	.	.	.	.	.	.	.	.	.	.	.	.	.	.	.	.	.	2	1	.	.	.	.	.	.	.	3
BASSIN DU RHÔNE.																													
Bassin de la Saône.																													
Miellin	7	2	.	15	.	9	24	19	26	21	11	36	53	10	.	13	2	.	5	5	7	.	.	14	21	24	2	3	328
Champagney	6	.	2	8	.	4	24	25	24	26	6	6	24	24	.	.	2	.	.	15	12	.	.	5	12	8	6	1	239
Courchaton	2	6	.	.	10	.	.	9	7	3	5	3	29	31	7	.	9	6	.	4	6	5	.	.	5	6	.	7	160
La Voivre	.	.	.	.	7	5	4	7	8	5	6	4	8	6	9	.	.	.	.	5	6	.	.	.	6	7	3	.	96
Fresnes-s.-Apance	1	5	1	1	4	.	1	4	4	1	2	3	16	7	2	.	2	.	.	5	2	0	0	.	5	6	7	1	80
Villars-le-Pautel	3	6	1	3	7	1	1	5	7	3	3	4	18	11	4	.	5	.	.	3	7	.	.	.	8	8	7	2	118
La Ferté-s.-Amance	3	4	.	.	6	.	4	.	4	.	.	5	18	4	.	.	3	.	.	10	.	0	.	.	15	4	6	4	90
Jussey	1	6	.	.	5	.	1	4	3	1	0	4	14	9	2	.	3	.	.	4	4	.	.	.	6	6	0	.	73
Pesmes	.	.	.	.	6	.	.	0	2	.	4	2	13	9	1	.	7	.	.	6	.	.	.	.	4	2	4	3	64
Chalindrey	2	2	2	.	3	.	0	1	3	1	3	3	15	8	0	.	0	.	.	3	3	1	0	.	4	7	5	8	75
Bourg	7	14	3	.	4	.	.	5	4	3	9	4	19	17	4	.	3	.	.	16	4	2	.	.	17	10	8	11	163
Villeguzien	4	2	.	.	8	0	.	.	.	2	2	4	15	4	.	.	.	1	.	6	3	.	.	.	8	.	5	6	70
Vaux-s.-Aubigny	4	.	.	6	.	.	.	.	2	.	5	15	6	.	.	.	.	.	7	5	2	.	.	16	.	8	3	.	80
Courlon	.	12	1	9	.	.	.	3	3	2	4	7	23	9	0	.	3	.	.	11	3	.	1	.	11	10	1	8	121
Lamargelle	2	8	1	.	5	.	.	2	3	2	4	5	18	18	3	.	4	.	.	4	6	4	0	.	11	2	5	9	117
Is-s.-Tille	7	.	.	3	.	.	.	4	.	.	.	3	11	2	.	.	.	.	.	8	2	1	1	2	2	4	8	.	58
Beire-le-Châtel	.	5	1	.	4	.	.	.	4	1	2	3	8	1	.	.	.	.	.	6	.	2	.	.	3	2	.	2	45
Saint-Seine-l'Abb.	7	3	.	.	13	.	.	2	7	3	4	5	9	19	13	.	2	.	.	8	4	2	2	.	13	2	14	3	135
Val-Suzon	3	7	.	.	10	.	.	.	1	3	8	8	.	13	8	.	3	.	.	4	7	3	.	1	7	4	4	4	101
Saussy	3	.	3	.	7	.	.	.	2	3	3	3	17	12	2	.	.	.	.	5	2	1	.	2	7	6	2	7	87
Pont-d'Ouche	9	1	.	7	.	.	.	2	3	3	3	6	3	4	.	.	5	.	.	7	6	.	4	.	3	7	2	1	75
Dijon	5	.	.	4	.	.	.	1	.	1	1	7	6	1	.	1	.	.	1	5	1	.	.	3	1	4	1	.	43
Gy	3	2	.	7	1	.	4	3	6	1	4	8	16	5	.	7	.	.	.	.	.	.	6	2	11	5	2	2	93
Gray	.	4	.	3	.	.	.	5	.	3	5	6	15	3	.	5	.	.	.	.	.	.	.	.	10	4	3	.	68
Heuilley	4	.	.	7	.	.	.	3	.	.	3	10	6	.	.	.	5	.	.	5	1	.	.	3	4	3	4	.	58
Vonges	.	4	.	.	6	.	.	.	3	.	3	1	11	6	.	.	8	2	.	3	2	.	.	.	6	2	5	1	63
Auxonne	2	.	.	6	.	.	.	.	1	1	1	1	13	4	.	3	3	.	.	4	1	.	.	.	5	1	.	1	48
St-Jean-de-Losne	3	1	.	2	.	.	.	1	1	2	.	4	6	2	.	3	.	.	.	6	1	.	.	2	1	4	.	2	41
Lanthes	.	3	.	.	3	.	.	.	.	.	.	3	.	6	.	.	2	.	.	.	7	.	.	.	4	1	6	.	36
Corberon	4	.	.	1	.	.	.	.	4	.	.	2	10	.	.	3	1	.	.	7	4	.	.	.	3	5	2	.	46
Trugny	4	.	.	3	.	.	.	.	1	.	2	1	8	.	.	.	.	.	.	5	3	.	.	.	2	4	.	.	33
Beaune	7	.	.	4	.	.	.	.	0	0	0	7	7	1	.	4	0	.	.	12	2	0	0	1	1	7	1	0	55
Verdun-s.-Saône	3	.	.	1	1	.	.	0	0	0	1	1	10	.	.	1	.	.	.	3	3	.	.	.	3	3	.	.	31
Lons-le-Saul. (E.N.)	.	8	2	.	.	.	.	9	5	.	7	.	23	15	1	.	22	.	.	6	8	4	.	.	3	3	5	.	120
Monsols	5	.	5	4	.	.	4	.	7	.	8	9	13	10	.	.	.	.	.	19	0	0	0	12	15	.	0	0	111
Bourg (E. N.)	.	8	1	.	4	.	.	2	3	1	3	5	21	4	2	.	10	.	.	4	8	1	.	.	1	2	4	1	85

STATIONS.	1	2	3	4	5	6	7	8	9	10	11	12	13	14	15	16	17	18	19	20	21	22	23	24	25	26	27	28	TOTAL.
Bassin de la Saône (suite).																													
Pont-de-Vaux	6	2	1	.	3	.	.	1	2	3	1	4	10	.	.	.	2	.	.	5	2	.	.	.	8	1	3	2	56
Mâcon (E. N.)	2	8	.	.	2	.	.	1	2	1	2	2	7	.	.	.	4	.	.	1	5	0	.	.	0	.	4	0	42
Thoissey	1	5	.	.	.	.	.	2	1	1	1	.	7	1	.	.	.	.	.	.	9	.	.	.	1	.	2	2	33
Cercié	6	.	2	0	4	.	.	0	0	3	.	1	12	.	.	0	4	.	.	5	4	.	.	0	1	2	4	4	52
Trévoux	2	.	.	2	.	.	.	.	3	2	1	2	4	.	.	5	4	.	.	9	.	.	.	.	3	3	.	.	40
Saint-Nizier-d'Az.	7	2	9	9	11	.	0	10	11	5	6	12	39	11	.	.	5	.	.	5	0	.	.	.	9	9	16	.	178
Saint-Laurent-d'O.	3	2	2	4	.	.	.	.	2	1	1	7	4	3	1	2	3	.	6	4	2	.	.	.	0	1	2	1	51
Sainte-Foy-L'Arg.	3	0	1	.	3	.	.	2	2	2	1	1	16	.	.	.	8	.	.	6	7	1	.	.	.	.	4	3	59
Tarare	9	1	.	7	.	.	.	3	5	2	2	8	16	.	.	7	.	.	.	11	7	2	1	1	.	12	.	7	101
L'Arbresle	2	.	.	3	.	.	.	.	.	3	.	3	9	.	.	7	.	.	.	6	4	.	.	.	.	3	.	3	44
Bassin du Doubs.																													
Pontarlier	.	18	.	.	11	.	.	8	4	5	1	3	44	33	.	.	29	.	.	9	3	9	.	4	4	5	9	3	203
Pont de Roide	.	4	2	.	7	.	1	5	5	4	2	2	20	24	.	.	16	1	.	8	2	.	.	.	11	7	4	.	126
Besançon (E. N.)	.	7	1	1	10	.	.	3	7	4	8	3	27	40	7	.	17	.	.	7	7	.	.	.	5	5	8	9	175
Ornans	2	9	4	3	5	.	.	1	7	5	8	5	47	27	.	.	21	.	.	9	3	.	.	.	7	10	3	.	177
Bassin du Rhône proprement dit, cours moyen.																													
Évian	.	.	.	.	6	.	.	.	.	.	4	.	14	16	.	.	29	.	.	7	5	5	.	.	2	3	7	5	103
Douvaine	.	.	.	.	.	.	.	0	.	0	.	.	31	12	.	.	.	.	.	6	6	0	.	.	.	8	.	0	63
Chamonix	.	.	.	.	.	.	.	.	.	.	.	.	43	.	.	2	.	.	.	.	4	7	.	.	.	2	5	.	63
Sallanches	.	3	.	.	.	.	.	.	2	0	.	0	29	66	2	.	8	.	.	0	14	.	.	.	4	3	11	4	146
Col des Gets	.	.	.	.	.	.	.	.	8	.	.	.	80	24	.	.	14	.	.	14	11	.	.	.	14	17	10	.	192
Tanninges	.	2	.	.	3	.	.	.	2	1	.	0	24	80	.	.	16	.	.	4	10	10	.	.	3	7	8	5	175
Annemasse	.	.	.	.	.	.	.	.	.	.	.	.	.	30	.	13	.	.	2	12	.	.	.	.	.	3	.	2	62
Cruseilles	.	1	.	2	.	.	.	.	.	.	3	.	50	25	.	.	12	.	.	10	10	.	.	.	3	4	6	3	129
Gex	6	8	2	.	2	.	.	.	.	2	1	2	74	30	.		18	.	.	.	10	.	.	.	.	13	14	2	184
Thônes	2	0	.	3	.	1	.	.	.	.	.	34	110	2	.	18	1	.	8	9	17	.	.	3	8	16	6	3	241
Annecy	1	.	.	.	2	.	.	.	1	1	.	1	28	38	0	.	17	2	.	5	17	2	.	.	.	6	7	4	132
Tamié	.	.	.	.	.	.	.	1	1	1	.	1	28	54	.	.	.	.	.	.	.	.	.	.	.	.	.	.	86
Rumilly	.	.	.	.	.	.	.	.	.	.	.	23	.	13	.	15	.	.	16	.	14	.	.	.	1	3	6	3.	95
Chambéry	.	.	1	.	1	.	.	.	.	0	0	0	20	40	.	.	17	.	.	4	14	9	.	.	.	3	9	.	118
Yon-Artemare	2	.	.	.	4	.	.	.	.	.	.	3	53	7	.	.	14	.	.	15	5	.	.	.	9	4	.	.	116
Belley	.	.	.	.	4	.	.	.	2	.	.	1	12	8	.	.	4	.	.	.	.	.	.	.	3	.	4	.	38
Nantua	.	.	4	4	.	.	11	1	1	2	4	3	69	4	.	.	25	1	.	15	9	10	.	.	5	8	1	1	178
Pont-d'Ain	3	8	1	.	5	.	.	6	3	4	.	5	39	6	.	.	16	.	.	12	7	3	.	.	2	3	9	1	133
Chalamont	.	5	1	.	2	.	.	3	2	3	1	1	25	2	3	.	11	.	.	6	9	.	.	.	.	4	3	4	85
Ambérieu	3	10	.	4	.	.	.	3	2	8	1	5	54	16	.	.	24	.	.	22	12	.	.	.	3	5	10	2	186
Montluel	.	3	.	.	4	.	5	.	8	.	.	.	20	.	.	.	11	.	.	7	11	.	.	.	.	.	.	1	70
Lyon (Obs^re)	1	2	0	.	3	.	.	1	4	1	1	1	6	2	0	.	6	.	.	0	7	0	0	.	0	2	2	2	40
Rive de Gier	0	.	0	.	.	.	0	2	.	.	.	.	12	.	.	2	.	.	.	4	.	.	.	.	.	1	1	1	23
Loire	1	1	.	0	3	.	.	0	2	0	0	2	5	.	.	0	5	.	.	1	4	.	.	.	.	0	0	1	27
Pelussin	.	.	.	.	.	.	.	.	.	.	.	.	20	.	.	.	7	.	.	.	.	.	.	.	.	.	.	.	27
Megève	.	.	.	.	2	.	.	.	1	.	.	30	78	9	.	.	8	.	.	16	10	7	.	.	2	3	10	11	187
Orcières	.	.	.	.	.	.	.	.	.	.	.	.	1	.	.	.	6	.	.	19	.	.	.	.	.	.	.	.	26
Saint-Firmin	.	.	.	.	.	.	.	.	.	.	.	.	17	.	.	.	6	.	.	.	.	.	.	.	.	.	.	.	23
Grenoble (E. N.)	.	2	.	.	1	.	.	.	.	.	.	.	13	28	.	.	18	.	.	1	13	18	.	.	.	2	9	1	105
Valence (E. N.)	.	2	.	.	.	.	.	.	.	.	.	.	.	.	.	.	.	.	.	.	4	.	.	.	.	.	.	.	6

STATIONS.	1	2	3	4	5	6	7	8	9	10	11	12	13	14	15	16	17	18	19	20	21	22	23	24	25	26	27	28	TOTAL.
Bassin du Rhône proprement dit, cours inférieur.																													
Privas (E.N.)	.	.	.	.	.	.	.	.	.	.	.	.	.	.	.	.	4	.	.	.	.	.	.	.	.	.	.	.	4
Montpezat	.	.	.	.	0	.	.	.	.	1	.	.	.	.	.	6	.	.	.	0	5	3	.	0	.	.	2	0	19
N.-D.-des-Neiges	1	.	1	.	.	.	.	.	1	1	.	.	1	.	.	7	3	1	.	1	3	1	0	0	.	.	3	1	24
Les Laubies	.	0	.	.	.	.	0	0	0	.	.	0	.	.	0	0	0	.	.	0	0	0	0	.	.	0	.	0	1
Villefort	.	.	.	.	.	.	.	.	.	.	.	.	.	.	.	27	.	.	.	.	.	.	.	.	.	.	.	.	27
Vialas	.	.	.	.	.	.	.	.	.	.	.	.	.	.	.	12	1	.	.	0	4	.	.	.	.	.	.	.	16
St-Germain-de-C.	.	.	.	.	.	.	.	.	.	.	.	.	.	.	.	10	.	.	.	3	4	.	.	.	.	.	.	.	17
Lapalud	.	.	.	.	.	.	.	.	.	.	.	.	.	.	.	.	0	.	.	.	3	.	.	.	.	.	1	.	4
Valréas	.	.	.	.	.	.	.	.	.	.	.	.	.	.	.	.	4	.	.	.	3	3	.	.	.	.	1	.	11
Bollène	.	.	.	.	.	.	.	.	.	.	.	.	.	.	.	.	.	.	.	.	2	.	.	.	.	.	.	.	2
Orange	.	.	.	.	.	.	.	.	.	.	.	.	.	.	.	.	0	.	.	.	4	.	.	.	.	.	0	0	4
Savoillans	.	.	.	.	.	.	.	.	.	.	.	.	.	.	.	.	4	.	.	.	4	.	.	.	.	.	.	.	8
Malaucène	.	.	.	.	.	.	.	.	.	.	.	.	.	.	.	4	.	.	.	1	.	.	.	.	.	.	2	.	7
Sault	.	.	.	.	.	.	.	.	.	.	.	.	.	.	.	.	1	.	.	.	4	.	.	.	.	.	1	.	6
Bedouin	.	.	.	.	.	.	.	.	.	.	.	.	.	.	.	.	.	.	.	.	.	.	.	.	.	.	3	.	3
Carpentras	.	.	.	.	.	.	.	.	.	.	.	.	.	.	.	.	.	.	.	3	1	.	.	.	.	.	1	.	5
Pernes	.	.	.	.	.	.	.	.	.	.	.	.	.	.	.	.	.	.	.	.	.	.	.	.	.	.	0	.	0
Le Monétier	.	.	.	.	.	.	.	.	.	.	.	.	.	9	.	.	.	.	4	.	.	.	.	.	.	.	1	.	15
Guillestre	.	.	.	.	.	.	.	.	.	.	.	.	.	2	2	.	4	.	.	.	3	.	.	.	.	.	0	.	11
Embrun	.	.	.	.	.	.	.	.	.	.	.	.	.	.	.	.	8	.	.	5	1	.	.	.	.	2	.	.	16
Barcelonnette (E.N.)	.	.	.	.	.	.	.	.	.	.	.	.	.	.	.	.	.	3	.	.	4	.	.	.	.	.	.	.	7
Gap (E. N.)	.	.	.	.	.	.	.	.	.	.	.	.	.	.	.	.	.	.	.	.	9	.	.	.	.	.	.	.	9
Veynes	1	.	.	.	.	.	.	.	.	.	.	.	.	3	.	.	9	.	.	.	12	1	.	.	.	.	1	.	26
Serres	.	.	.	.	.	.	.	.	.	.	.	.	3	3	.	5	.	.	.	5	3	.	.	.	.	.	.	.	19
Mirabeau	.	.	.	.	.	.	.	.	.	.	.	.	.	.	.	.	.	.	.	.	.	.	.	.	.	.	.	.	0
Meyrargues	.	.	.	.	.	.	.	.	.	.	.	.	.	.	.	.	.	.	.	3	.	.	.	.	.	.	.	.	3
Pertuis	.	.	.	.	.	.	.	.	.	.	.	.	.	.	.	.	.	.	.	4	.	.	.	.	.	.	.	.	4
Rognes	.	.	.	.	.	.	.	.	.	.	.	.	.	.	.	.	.	.	.	.	.	.	.	.	.	.	.	.	0
Les Taillades	.	.	.	.	.	.	.	.	.	.	.	.	.	.	.	.	.	.	.	.	4	.	.	.	.	.	.	.	4
Orgon	.	.	.	.	.	.	.	.	.	.	.	.	.	.	.	.	.	.	.	.	.	.	.	.	.	.	.	.	0
Saint-Christol	.	.	.	.	.	.	.	.	.	.	.	.	.	.	.	.	.	.	.	2	.	.	.	.	.	.	.	.	2
Lagarde	.	.	.	.	.	.	.	.	.	.	.	.	.	.	.	1	.	.	.	3	.	.	.	.	.	.	1	.	5
Apt	.	.	.	.	.	.	.	.	.	.	.	.	.	.	.	.	1	.	.	3	.	.	.	.	.	.	.	.	4
Murs	.	.	.	.	.	.	.	.	.	.	.	.	.	.	.	.	2	.	.	.	2	.	.	.	.	.	3	.	7
Cavaillon	.	.	.	.	.	.	.	.	.	.	.	.	.	.	.	.	.	.	.	.	5	.	.	.	.	.	0	.	5
Avignon (E. N.)	.	.	.	.	.	.	.	.	.	.	.	.	.	.	.	.	.	.	.	.	5	.	.	.	.	.	1	.	6
Saint-Remy	.	.	.	.	.	.	.	.	.	.	.	.	.	.	.	.	.	.	.	.	3	.	.	.	.	.	.	.	3
Saint-Michel	.	.	.	.	.	.	.	1	.	.	.	.	0	.	1	.	.	.	.	.	5	.	.	.	.	.	.	.	7
Les Baux	.	.	.	.	.	.	.	.	.	.	.	.	.	.	.	.	.	.	.	.	2	.	.	.	.	.	.	.	2
Viguier	.	.	.	.	.	.	.	.	.	.	.	.	.	.	.	.	.	.	.	.	1	.	.	.	.	.	.	.	1
Farimon	.	.	.	.	.	.	.	.	.	.	.	.	.	.	.	.	.	.	.	.	3	.	.	.	.	.	.	.	3
Saint-Martin	.	.	.	.	.	.	.	.	.	.	.	.	.	.	.	.	.	.	.	.	.	.	.	.	.	.	.	.	
Arles	.	.	.	.	.	.	.	.	.	.	.	.	.	.	.	.	.	.	.	.	.	.	.	.	.	.	.	.	0
Létourneau	.	.	.	.	.	.	.	.	.	.	.	.	.	.	.	.	.	.	.	.	.	.	.	.	.	.	.	.	0
Saintes-Maries	.	.	.	.	.	.	.	.	.	.	.	.	.	.	.	.	.	.	.	.	.	.	.	.	.	.	.	.	0
Giraud	.	.	.	.	.	.	.	.	.	.	.	.	.	.	.	.	.	.	.	.	.	.	.	.	.	.	.	.	0

STATIONS.	1	2	3	4	5	6	7	8	9	10	11	12	13	14	15	16	17	18	19	20	21	22	23	24	25	26	27	28	TOTAL
RÉGION DE NICE.																													
Petits bassins entre le Rhône et les Alpes.																													
Trets	.	.	.	.	.	.	.	.	.	.	.	.	.	.	.	.	.	.	.	2	.	.	.	.	.	.	.	.	2
Gréasque	.	.	.	.	.	.	.	.	.	.	.	.	.	.	.	.	.	.	.	.	8	.	.	.	.	.	.	.	8
Mimet	.	.	.	.	.	.	.	.	.	.	.	.	.	.	.	.	.	.	.	.	11	.	.	.	.	.	.	.	11
Saint-Antonin	.	.	.	.	.	.	.	.	.	.	.	.	.	.	.	.	.	.	.	.	6	.	.	.	.	.	.	.	6
Aix	.	.	.	.	.	.	.	.	.	.	.	.	.	.	.	.	.	.	.	0	.	.	.	.	.	.	.	.	0
Bouc	.	.	.	.	.	.	.	.	.	.	.	.	.	.	.	.	.	.	.	.	.	9	.	.	.	.	.	.	9
Venelles	.	.	.	.	.	.	.	.	.	.	.	.	.	.	.	.	.	.	.	.	5	.	.	.	.	.	.	.	5
Les Pennes	.	.	.	.	.	.	.	.	.	.	.	.	.	.	.	.	.	.	.	.	8	.	.	.	.	.	.	.	8
Pélissanne	.	.	.	.	.	.	.	.	.	.	.	.	.	.	.	.	.	.	.	.	8	.	.	.	.	.	.	.	8
Salon	.	.	.	.	.	.	.	.	.	.	.	.	.	.	.	.	.	.	.	.	.	.	.	.	.	.	6	.	6
Miramas	.	.	.	.	.	.	.	.	.	.	.	.	.	.	.	.	.	.	.	.	.	.	.	.	.	.	.	.	0
Cornillon	.	.	.	.	.	.	.	.	.	.	.	.	.	.	.	.	.	.	.	.	4	.	.	.	.	.	0	.	4
Saint-Chamas	.	.	.	.	.	.	.	.	.	.	.	.	.	.	.	.	.	.	.	.	4	.	.	.	.	.	.	.	4
Berre	.	.	.	.	.	.	.	.	.	.	.	.	.	.	.	.	.	.	.	1	1	.	.	.	.	.	.	.	2
Port de Bouc	.	.	.	.	.	.	.	.	.	.	.	.	.	.	.	.	.	.	.	1	1	.	.	.	.	.	.	.	2
Septèmes	.	.	.	.	.	.	.	.	.	.	.	.	.	.	.	.	.	.	.	.	9	.	.	.	.	.	.	.	9
Aubagne	.	.	.	.	.	.	.	.	.	.	.	.	.	.	.	.	.	.	.	.	10	.	.	.	.	.	.	.	10
Marseille	.	.	.	.	.	.	.	.	.	.	.	.	.	.	.	.	.	.	.	4	0	.	.	.	.	.	.	.	4
Cap Sicié	.	.	.	.	.	.	.	.	.	.	.	.	.	.	.	.	.	.	.	.	4	.	.	.	.	.	.	.	4
Toulon	.	.	.	.	.	.	.	.	.	.	.	.	.	.	.	1	.	.	.	.	6	.	.	.	.	.	.	.	7
Draguignan (E. N.)	.	.	.	.	.	.	.	.	.	.	.	.	.	.	.	.	.	.	.	.	.	.	.	.	.	.	.	.	0
Saint-Vallier	.	.	.	.	.	.	.	.	.	.	.	.	.	.	.	.	.	.	.	.	.	.	.	.	.	.	.	.	0
Grasse	.	.	.	.	.	.	.	.	.	.	.	.	.	.	.	.	.	.	.	.	.	6	.	.	.	.	.	.	6
St-Martin-du-V.	.	.	.	.	.	.	.	.	.	.	.	.	.	.	.	.	.	.	.	.	.	.	.	.	.	.	.	.	0
Cannes	.	.	1	.	.	.	.	.	.	.	.	.	.	.	.	.	.	.	.	.	.	.	.	.	.	.	.	.	1
Châteauneuf-d'Ent.	.	.	.	.	.	.	.	.	.	.	.	.	.	.	.	.	.	.	.	.	.	.	.	.	.	.	.	.	0
Bar	.	.	.	.	.	.	.	.	.	.	.	.	.	.	.	.	.	.	.	.	.	13	.	.	.	.	.	.	13
Belvédère	.	.	.	.	.	.	.	.	.	.	.	.	.	.	.	.	.	.	.	.	.	.	.	.	.	.	.	.	0
Nice (E. N.)	.	.	.	.	.	.	.	.	.	.	.	.	.	.	.	.	.	.	.	.	.	.	.	.	.	.	.	.	0
Villefranche (phare)	.	.	.	.	.	.	.	.	.	.	.	.	.	.	.	.	.	.	.	.	.	.	.	.	.	.	.	.	0
La Garouppe (phare)	.	.	.	.	.	.	.	.	.	.	.	.	.	.	.	.	.	.	.	.	.	.	.	.	.	.	.	.	0
Menton	.	.	.	.	.	.	.	.	.	.	.	.	.	.	.	.	.	.	.	.	.	.	1	.	.	.	.	.	1
CORSE.																													
Ajaccio (P.C.)	.	.	.	.	.	.	.	.	.	.	.	.	.	.	.	.	.	.	.	9	4	.	6	.	.	.	.	.	19

OBSERVATIONS DU MOIS DE MARS 1877.

STATIONS.	1	2	3	4	5	6	7	8	9	10	11	12	13	14	15	16	17	18	19	20	21	22	23	24	25	26	27	28	29	30	31	TOTAL.
VERSANT DE LA MER DU NORD.																																
BASSINS DU RHIN, DE LA MEURTHE ET DE LA MOSELLE.																																
Rothau	7	.	3	4	7	6	.	2	2	.	.	7	11	14	4	9	11	6	25	1	1	7	3	9	4	0	3	6	25	5	.	184
Saulcy	4	2	.	4	6	7	4	.	2	2	.	.	3	7	12	8	6	7	13	21	1	.	2	4	5	3	1	5	6	16	5	156
Senones	5	5	.	.	5	10	3	.	.	2	.	.	.	5	63	10	5	3	15	35	.	.	9	2	7	3	.	1	9	29	4	230
Raon-l'Étape	0	.	.	2	5	12	5	.	.	.	.	.	.	4	9	7	3	9	6	13	.	.	5	3	3	5	.	2	5	23	6	126
Flin	4	.	.	2	9	12	6	1	.	.	.	.	2	4	11	3	4	3	3	28	.	.	.	4	2	3	5	.	5	21	2	134
Blamont	.	2	.	3	6	8	5	.	.	3	.	.	3	4	11	1	8	3	2	26	.	.	.	3	4	1	.	1	4	22	2	123
Lunéville	.	.	.	3	6	1	4	2	2	0	.	.	1	4	8	6	7	3	.	35	.	.	.	1	0	.	.	.	5	7	11	107
Moriviller	1	1	0	5	6	13	3	2	2	3	.	.	6	5	5	2	6	3	8	30	.	.	.	5	5	.	.	1	5	22	.	140
Einville	0	0	.	3	4	4	2	3	.	.	.	.	3	5	9	4	9	3	.	34	.	.	.	.	4	4	.	.	6	6	5	108
Moncel-s^t-Seille	.	.	.	4	6	5	.	.	.	.	.	.	.	5	5	1	7	.	5	27	.	.	4	5	2	2	.	.	5	19	.	102
Nancy (Faculté)	0	0	0	3	3	2	2	2	1	0	.	.	3	3	12	4	9	2	1	32	2	.	.	2	3	5	2	1	4	8	0	105
Nancy (P. C.)	0	0	0	3	3	1	2	3	1	0	.	.	3	2	9	3	7	2	2	31	1	.	.	2	2	4	1	0	4	7	2	98
Amance	5	.	8	5	5	7	5	8	6	.	.	.	5	2	0	6	1	3	3	8	.	.	.	2	6	2	5	.	9	3	.	102
Cinq-Tranchées	1	2	3	4	4	.	2	3	.	.	.	.	3	5	6	2	8	2	7	25	.	.	.	3	5	3	1	.	6	8	0	99
Bellefontaine	3	.	1	6	2	5	.	2	2	.	.	.	5	6	7	2	12	4	5	31	3	.	.	7	4	2	1	1	8	12	1	132
Maxéville	2	0	5	3	4	2	3	3	1	.	.	.	2	5	6	5	10	3	.	30	4	.	.	3	4	5	1	.	4	10	2	117
La Malgrange	1	.	.	2	4	2	2	1	1	.	.	.	2	2	9	2	7	3	.	36	1	.	.	2	3	3	3	1	4	9	0	100
Le Thillot	7	10	13	15	.	9	8	5	.	.	.	24	33	5	12	14	12	10	29	31	9	2	4	.	12	.	.	10	4	.	.	278
Vagney	20	.	.	3	8	4	3	2	3	.	.	.	15	12	3	3	6	24	23	2	2	9	.	10	10	.	8	2	10	1	.	184
Gérardmer	15	8	.	.	.	18	16	1	8	4	.	.	12	11	3	7	10	.	13	20	1	9	12	17	15	7	.	10	4	9	.	230
Épinal	1	1	.	3	7	16	5	5	1	1	.	.	4	7	4	4	5	7	15	6	.	.	0	4	8	1	0	4	5	15	.	127
Thaon						8	6	3	2	1	.	.	3	8	6	4	5	6	12	18	.	.	2	3	1	2	1	1	19	19	.	?
Vézelise	0	4	.	5	4	8	3	2	2	0	.	.	4	5	5	3	7	1	2	37	1	.	0	2	6	2	1	0	5	10	0	119
Allain	1	2	4	9	5	5	5	3	1	.	.	3	2	5	2	7	2	2	.	32	1	.	.	2	8	3	3	.	5	14	1	126
Toul	2	5	.	5	8	6	4	.	4	.	.	.	.	2	7	8	5	2	.	17	4	.	.	.	8	5	3	1	.	10	1	108
Foug	.	2	.	6	5	3	7	3	1	.	0	.	2	4	.	9	8	2	.	21	3	.	.	3	5	4	3	2	5	8	.	106
Frouard	0	.	.	3	3	3	3	2	2	.	.	.	4	2	8	2	9	4	1	28	3	.	.	1	4	4	2	1	6	15	0	110
BASSINS DE LA MEUSE, DU CHIERS ET DE LA SAMBRE.																																
Lamarche	.	.	.	5	7	4	.	.	5	.	.	.	.	.	4	6	.	10	11	36	.	.	.	.	8	12	.	.	15	13	.	134
Pouilly	0	2	.	3	5	11	6	5	2	.	.	.	3	10	3	7	3	2	10	45	2	.	.	4	2	18	.	3	9	21	.	176
Bassoncourt	.	1	.	3	5	6	3	2	.	.	.	.	1	9	2	6	2	4	11	38	2	.	.	.	.	.	.	.	.	.	.	94
Contrexéville	.	3	.	6	5	9	1	.	4	2	.	.	6	16	8	8	9	7	14	45	2	.	.	5	13	7	5	2	6	17	.	199
Bulgnéville	2	1	1	4	5	4	3	2	4	1	.	.	6	11	4	4	5	1	13	35	2	.	.	4	7	7	1	2	7	.	.	137

STATIONS.	1	2	3	4	5	6	7	8	9	10	11	12	13	14	15	16	17	18	19	20	21	22	23	24	25	26	27	28	29	30	31	TOTAL.
BASSINS DE LA MEUSE, DU CHIERS ET DE LA SAMBRE (suite).																																
Aillianville	1	2	4	3	4	2	4	10	2	1	0	.	5	4	3	2	5	2	4	38	2	.	.	3	5	3	1	2	5	5	1	121
Neufchâteau	.	.	.	.	9	3	3	3	2	.	.	.	5	11	7	3	12	.	9	33	3	.	.	4	3	10	1	2	5	7	.	134
Chalaines	.	.	.	5	5	1	4	2	.	.	.	.	1	4	2	1	4	1	2	28	2	.	.	3	5	4	3	1	9	3	3	92
Commercy (E. N.)	.	1	2	6	11	1	3	2	1	1	.	.	3	5	8	1	6	3	1	19	1	.	.	3	5	5	2	4	6	6	.	105
Les Kœurs	.	.	.	28	13	.	.	12	.	.	.	.	.	.	5	.	3	.	4	.	.	.	.	5	2	.	.	.	2	1	.	75
Charny	.	.	.	3	1	.	.	1	.	.	.	.	.	2	2	1	5	2	1	5	2	.	1	5	10	5	3	2	.	4	.	54
Spincourt	.	.	.	3	1	.	.	.	.	.	.	.	3	2	.	.	.	.	.	3	3	3	.	2	1	.	.	.	2	.	.	23
Montmédy	1	.	2	6	6	.	.	4	.	.	.	.	4	1	1	2	2	.	.	10	3	1	.	.	10	2	4	8	5	10	.	83
Avesnes	1	4	6	4	3	0	10	2	1	.	.	2	3	0	1	1	.	.	4	11	11	0	4	8	1	5	5	7	3	.	0	98
Landrecies	.	3	6	6	.	10	3	.	.	.	.	3	2	.	.	3	.	.	.	14	20	.	8	8	1	.	7	11	2	.	.	107
BASSINS DE L'ESCAUT, DE LA LYS, DE L'YSER ET DE L'AA.																																
Le Cateau	1	.	1	4	5	2	3	11	2	.	.	.	1	4	.	.	.	.	.	2	13	15	.	4	8	.	1	2	6	1	.	88
Gommegnies	.	4	2	3	.	.	17	16	.	.	.	.	7	.	.	2	.	.	.	3	3	1	1	5	.	.	6	6	2	.	.	77
Bavai	1	.	0	2	3	3	4	7	1	.	.	.	.	1	.	2	1	.	.	3	3	3	0	2	1	1	1	2	1	1	.	42
Havrincourt	.	3	4	7	.	3	13	2	0	.	.	.	8	2	.	0	.	.	.	24	10	.	6	11	1	2	3	.	.	.	.	98
Cambrai	.	2	.	8	1	3	9	3	0	.	.	2	6	.	2	2	1	.	6	17	6	3	.	8	.	1	2	6	1	.	1	90
Monchy-le-Preux	0	0	2	4	1	1	3	5	.	0	.	.	2	6	0	5	6	0	.	.	22	5	.	4	5	1	2	3	10	.	.	88
Arras	.	3	3	6	1	3	7	2	.	.	.	1	3	.	3	4	0	.	0	18	4	0	6	5	0	2	5	9	0	.	.	85
Lestrem	.	2	10	1	2	1	6	2	.	.	.	1	5	.	2	2	1	.	.	15	3	.	4	.	2	1	3	9	.	.	.	73
Lille	1	1	2	9	0	6	9	2	4	.	.	1	3	0	0	3	2	0	.	7	10	0	1	3	2	1	6	5	7	0	0	88
Estrée-Blanche	.	3	1	8	2	.	.	16	0	.	.	0	3	0	2	4	3	.	.	15	3	0	9	5	1	4	4	10	0	.	0	94
Allouagne	.	2	3	5	.	13	.	4	.	.	.	.	5	.	2	3	2	.	.	.	12	2	6	3	1	3	3	8	.	.	.	76
Nordpeene	.	3	8	6	1	8	3	4	.	.	.	.	5	0	2	1	.	.	.	12	5	.	9	4	1	2	2	14	.	.	.	90
Cassel (ville)	1	2	1	9	5	1	10	5	4	.	.	.	1	5	0	2	1	.	.	2	10	2	0	9	3	1	2	2	14	0	.	92
Cassel (gare)	.	7	6	3	.	5	6	5	.	.	.	.	4	1	2	3	3	.	4	5	3	4	.	6	2	.	6	4	.	1	1	82
Godewaersvelde	1	2	6	6	6	6	6	2	.	.	.	0	3	.	3	1	1	.	.	11	4	0	6	4	1	3	4	15	1	0	1	93
Steene	.	.	2	6	3	4	9	6	2	.	.	.	4	4	.	3	1	.	.	0	7	4	.	8	5	1	1	2	6	.	.	78
Dunkerque (C. M.)	.	1	1	9	0	3	14	2	0	.	.	0	1	0	.	3	.	.	.	7	4	1	0	6	2	1	2	0	6	.	0	66
Dunkerque (P. C.)	0	1	1	8	1	5	9	5	.	.	.	.	0	.	.	1	.	.	.	5	7	1	0	4	1	2	1	0	5	.	.	57
Dohem	.	.	9	6	8	1	4	5	.	.	.	.	0	.	.	6	.	.	5	7	5	.	8	.	5	9	6	.	12	.	.	96
Oye	.	2	2	6	.	7	2	5	.	.	.	0	5	.	.	3	.	.	.	11	1	.	5	3	3	2	2	6	1	.	.	65
Calais (P. C.)	.	1	1	5	2	.	4	4	1	.	.	.	.	3	.	1	.	.	.	.	3	1	.	3	1	1	1	.	6	.	.	38
VERSANT DE LA MANCHE.																																
BASSINS DE LA CANCHE, DE LA SOMME, DE LA BÉTHUNE, ETC.																																
Cap Gris-Nez	.	.	.	7	.	.	.	14	.	.	.	.	.	6	.	.	.	.	.	.	15	.	.	10	4	1	.	3	1	.	.	61
Boulogne	.	1	3	9	8	.	.	5	2	2	.	.	.	6	.	1	2	1	4	.	12	2	.	7	4	1	4	3	9	.	.	86
Alpreck	.	4	12	5	.	2	4	0	.	.	.	.	6	.	1	.	2	4	.	2	7	.	7	6	1	4	2	9	.	0	0	78
Saint-Pol	.	4	4	7	.	10	1	5	.	.	.	2	4	.	3	8	0	.	.	16	3	.	6	4	.	3	3	12	1	.	1	97
Hesdin	1	2	.	12	.	11	3	4	.	.	.	1	9	.	3	9	2	.	.	8	3	.	8	.	3	9	4	14	1	.	.	107
Sorrus	.	6	8	8	8	2	6	0	.	.	1	13	.	1	0	1	.	.	5	3	0	10	3	.	4	6	15	1	.	.	0	103
Hucqueliers	0	4	7	7	1	3	10	9	.	.	.	4	8	.	2	2	1	.	1	8	6	.	12	7	.	9	5	19	0	.	0	124
Le Touquet	.	.	5	6	5	.	7	4	2	2	.	.	1	9	.	1	1	1	.	.	4	2	.	6	4	.	9	4	6	7	.	86
Saint-Quentin	.	2	2	10	.	2	9	.	3	.	.	.	9	.	.	3	2	.	.	8	16	.	6	.	9	1	6	9	6	.	.	102
Amiens (E. N.)	.	.	.	10	11	.	.	6	1	.	.	.	.	14	.	.	.	.	.	.	14	5	.	4	4	.	8	1	3	2	.	84
Ochancourt	.	5	.	16	.	.	22	5	4	.	.	.	.	16	.	3	5	3	.	.	20	1	.	5	1	1	2	5	11	.	.	124
Aumale	.	8	.	1	7	.	5	5	.	.	.	.	7	.	.	1	1	.	.	10	8	1	.	8	1	3	8	8	3	.	.	85
Blangy	.	6	.	8	9	.	11	2	.	.	.	.	5	9	.	3	4	.	.	12	12	.	.	4	2	2	4	9	5	.	.	107

STATIONS.	1	2	3	4	5	6	7	8	9	10	11	12	13	14	15	16	17	18	19	20	21	22	23	24	25	26	27	28	29	30	31	TOTAL.
BASSINS DE LA CANCHE, DE LA SOMME, DE LA BÉTHUNE, ETC. (suite).																																
Eu	.	8	.	14	9	4	6	4	3	.	.	.	2	0	.	6	4	.	.	11	6	.	1	3	2	1	0	11	4	.	.	101
Londinières	.	8	.	7	14	1	9	6	2	.	.	2	1	1	.	3	1	1	.	11	8	1	1	8	1	4	5	7	3	.	.	105
Neufchâtel	.	5	1	8	7	.	6	4	1	.	.	.	1	1	.	1	4	.	.	9	11	1	2	8	1	5	3	6	3	.	.	88
Arques	.	10	3	14	13	.	6	9	1	.	.	.	2	4	.	4	3	1	.	7	5	.	2	5	1	2	3	7	7	.	.	110
Dieppe	.	5	3	8	9	.	4	8	1	.	.	0	.	4	.	2	3	1	0	4	3	.	0	3	2	5	3	3	5	.	.	76
Bosc-le-Hard	.	8	.	6	3	0	9	6	2	.	.	.	1	0	0	3	3	.	.	3	5	.	.	9	3	4	6	13	0	.	.	86
Longueville	.	9	0	13	7	.	10	13	.	.	.	.	1	3	.	4	7	.	.	10	7	1	1	7	3	3	6	7	6	.	.	118
Tôtes	.	6	1	6	6	1	6	10	4	.	.	.	.	.	.	.	.	.	.	15	14	.	.	5	3	2	8	11	4	.	.	102
Saint-Laurent	.	6	.	7	12	4	10	10	4	.	.	.	1	.	.	4	6	.	.	7	7	.	.	10	5	4	5	5	6	.	.	112
St-Valery-en-Caux	.	4	.	6	4	4	6	5	.	.	.	.	1	.	.	3	.	.	.	5	4	.	3	.	2	1	.	7	6	1	.	62
Cany	.	8	1	5	3	1	8	8	.	.	.	.	.	.	.	3	10	1	.	8	4	10	.	8	3	5	1	3	5	.	.	94
Goderville	.	4	1	8	5	2	10	10	.	.	.	.	2	.	.	2	4	.	.	7	6	1	1	10	4	6	10	4	9	.	.	105
Fécamp (ville)	.	.	5	.	12	2	9	3	2	.	.	.	.	.	.	.	5	.	.	13	5	3	1	10	.	5	12	3	8	.	.	98
Fécamp (phare)	.	6	.	7	7	2	10	12	.	.	.	.	.	.	.	2	9	.	.	16	4	5	.	10	.	11	9	13	13	.	.	137
BASSIN DE LA SEINE.																																
Bassin de l'Yonne.																																
Haut-Follin	.	.	.	.	34	.	.	.	.	29	.	.	.	.	34	.	.	.	.	87	.	.	.	21	.	.	.	27	.	.	0	233
Bas-Follin	.	.	.	.	34	7	2	10	.	.	.	.	.	22	14	.	.	21	25	28	.	3	4	4	14	2	6	4	.	2	.	202
La Croisette	.	.	.	.	14	4	.	5	1	1	.	.	1	15	7	.	8	6	17	46	.	4	3	4	.	14	6	4	.	2	.	162
Pommoy	.	.	.	21	.	.	8	.	.	.	.	.	24	8	5	10	8	23	44	.	3	.	21	40	6	13	21	.	.	.	.	255
Arleuf	.	.	.	2	27	.	2	8	1	.	.	.	5	20	5	3	5	6	18	33	.	3	.	3	19	2	5	5	.	4	1	179
Corancy	.	.	.	3	21	1	1	1	.	9	.	.	4	17	2	3	5	7	16	35	.	.	.	6	16	2	5	3	0	4	0	161
Les Settons	.	.	.	.	24	3	2	6	3	2	.	.	7	22	10	6	9	8	21	49	1	.	.	4	15	1	7	5	.	8	.	214
Château-Chinon	.	.	.	.	27	1	12	.	.	.	.	.	18	.	5	5	6	21	32	.	3	1	.	12	2	.	5	5	.	5	.	160
Pannetière	.	.	.	4	5	9	4	9	1	0	.	.	0	12	2	2	4	5	5	29	0	.	.	3	4	9	4	2	3	5	4	122
Brassy	.	.	.	12	5	.	3	4	.	.	.	.	8	18	7	.	12	.	41	5	.	.	.	.	7	10	.	.	9	6	.	147
St-Martin-du-P.	.	.	.	.	9	.	5	.	.	.	.	.	.	15	21	17	14	7	9	8	.	.	.	.	8	.	6	.	4	10	.	133
Saulieu	3	.	.	5	1	0	0	7	0	.	.	.	4	4	.	1	2	3	26	.	.	.	.	1	3	5	1	1	5	0	.	74
Pouilly	.	.	.	4	7	1	.	8	1	.	.	.	4	8	2	.	2	6	12	34	.	4	.	.	7	1	6	3	.	6	.	116
Thorey	.	1	1	.	8	2	.	4	1	.	.	.	.	15	2	.	3	8	12	38	.	.	1	8	3	2	2	1	.	8	.	120
Grosbois	.	.	.	.	14	2	.	5	1	.	.	.	.	15	5	.	3	7	26	29	.	.	3	.	8	.	3	5	.	9	.	134
Vitteaux	0	0	1	5	7	1	1	5	1	.	.	.	2	8	2	0	6	1	23	23	1	0	.	2	3	.	2	0	2	11	.	108
La Colancelle	.	.	.	.	17	1	.	8	2	0	.	.	.	8	1	1	4	5	7	26	.	.	.	6	10	3	2	3	.	6	0	112
Marigny	.	1	1	.	11	2	.	4	2	.	.	.	1	7	2	0	3	4	8	30	0	.	.	2	1	1	2	.	4	10	.	95
Semur	.	.	.	1	11	1	.	5	1	.	.	.	.	8	.	1	3	5	5	38	.	.	.	1	2	.	.	3	.	9	.	94
Cervon	.	.	.	1	17	2	1	7	1	1	.	.	1	6	1	1	4	6	6	25	1	.	.	3	6	2	2	3	2	6	0	105
Lormes	.	.	.	1	5	17	5	.	.	.	.	.	.	3	11	9	4	8	13	22	.	.	.	.	.	5	8	2	12	7	.	132
Tannay	.	.	.	1	15	0	1	4	0	.	.	.	1	6	0	0	5	6	5	23	0	.	.	4	9	2	6	2	2	4	.	96
Varzy	.	.	.	4	15	1	.	3	0	.	.	.	7	.	4	6	.	8	5	6	3	.	.	3	14	.	7	2	2	7	.	97
Vézelay	.	.	.	2	18	1	.	2	5	.	2	.	.	5	6	.	.	2	18	23	.	6	.	3	.	.	8	1	4	0	3	109
Avallon	.	.	.	3	7	.	2	2	2	1	.	.	.	6	1	.	2	3	7	22	.	.	.	2	3	.	2	2	3	3	1	74
Clamecy (P.C.)	.	.	.	4	9	1	3	3	.	0	.	.	2	5	.	1	3	1	7	16	2	.	.	3	7	2	1	2	2	5	.	81
Thénissey	.	.	1	1	7	7	.	7	1	.	.	.	1	14	4	1	4	6	13	35	1	.	.	4	.	2	4	1	1	8	.	122
Grignon	.	1	2	4	6	0	2	3	1	.	.	.	9	.	6	.	2	5	26	12	1	.	.	.	.	.	.	7	9	5	.	101
Bierre-l'Égaré	.	.	.	5	6	1	.	1	.	.	.	.	6	3	4	1	3	3	18	19	.	.	.	3	4	.	5	.	5	6	.	93
Montbard	.	.	.	.	11	.	2	6	.	.	.	.	3	2	2	1	6	4	12	.	.	.	.	1	2	.	2	.	4	.	.	59
Tonnerre	.	4	3	6	2	2	4	.	.	.	.	.	.	.	3	4	5	2	.	.	.	3	3	4	1	3	4	1	3	2	2	62

STATIONS.	1	2	3	4	5	6	7	8	9	10	11	12	13	14	15	16	17	18	19	20	21	22	23	24	25	26	27	28	29	30	31	TOTAL.
Bassin de l'Yonne (suite).																																
Chablis	.	.	1	.	2	6	1	1	7	.	.	.	2	7	1	1	3	.	4	16	4	.	.	2	5	.	4	4	.	4	.	75
Auxerre	.	.	.	2	8	.	2	8	.	.	.	.	2	4	0	4	1	.	4	19	6	.	.	2	6	.	4	.	.	6	0	80
Laroche	.	.	1	2	7	2	.	7	.	.	.	.	1	5	0	1	4	1	.	16	3	.	.	4	4	.	2	3	1	3	.	67
Joigny	.	.	.	.	14	.	2	4	.	.	.	.	.	8	.	.	4	2	.	18	4	.	.	.	8	.	2	3	4	.	.	72
Sens (St-Martin)	.	.	.	1	14	1	2	.	.	.	.	.	2	.	2	4	.	.	13	1	.	.	.	3	5	.	1	.	8	3	.	61
Bassin de la Marne.																																
Langres (plateau)	.	1	.	3	9	26	2	12	2	.	.	.	3	12	6	2	4	2	11	46	2	.	.	2	3	9	5	2	5	12	.	182
Langres (vallée)	.	3	3	1	4	7	4	5	4	.	.	.	1	11	2	2	3	2	4	18	5	.	.	6	9	4	2	4	11	9	3	127
Richebourg	0	1	0	4	11	4	1	12	1	0	.	.	4	14	2	7	5	5	8	36	.	.	.	3	3	4	3	1	2	12	.	144
Chaumont (pl^ne)	1	2	2	3	8	5	1	7	1	0	.	.	4	9	3	8	11	5	4	42	.	.	.	2	3	5	3	3	2	11	.	146
Chaumont (vallée)	1	2	2	2	8	5	1	9	1	1	.	.	4	9	3	10	8	4	5	36	.	.	.	2	3	4	3	3	3	11	.	140
Chaumont (E. N.)	.	1	.	6	9	5	1	8	1	.	.	.	5	9	3	8	11	5	3	42	0	.	.	2	3	5	3	3	3	11	.	146
Colombey	1	3	.	5	10	4	.	9	.	.	.	.	1	9	1	5	8	3	2	30	0	.	.	3	5	4	11	2	1	6	.	123
Clefmont	1	1	.	4	6	10	1	9	1	2	.	.	2	10	6	12	12	7	4	50	2	.	.	1	4	11	6	1	3	13	.	180
Joinville	0	2	2	2	8	6	2	8	0	2	.	.	4	8	4	4	6	4	0	27	1	1	.	3	8	4	9	3	5	6	0	131
Vassy	0	1	1	2	14	3	0	9	.	0	.	.	3	7	1	3	8	3	.	20	1	1	.	1	4	4	4	7	4	6	.	107
Neuville	1	2	1	2	13	1	.	9	.	.	.	.	.	8	2	1	3	.	.	20	2	.	.	3	.	9	3	8	4	7	.	99
Demange-aux-Eaux	2	.	2	3	9	3	2	4	1	.	.	.	5	8	2	2	7	1	3	25	1	.	.	5	6	3	7	3	7	2	1	115
Bar-le-Duc	3	0	3	11	5	1	3	4	.	.	.	.	6	5	1	3	5	1	2	14	12	.	.	4	10	.	7	5	11	5	.	120
Vitry-le-François	1	.	4	6	1	.	3	.	.	.	.	.	8	1	1	4	1	.	10	2	.	.	3	6	1	1	1	10	3	.	.	67
Châlons (E. N.)	.	.	2	3	3	1	.	8	.	.	.	.	1	7	1	0	2	1	.	10	0	0	.	3	6	0	1	3	2	5	.	59
Châlons (P. C.)	.	.	1	3	3	.	.	5	.	.	.	.	.	2	1	.	3	.	.	10	.	.	.	2	4	.	1	2	2	5	.	44
Sommesous	.	.	2	3	2	.	12	1	.	0	0	1	8	1	1	4	0	0	1	6	2	.	1	6	4	1	3	.	8	2	0	69
Villeseneux	.	1	1	5	5	.	.	4	1	1	.	.	3	10	1	1	2	1	.	12	.	.	1	8	10	2	3	11	6	3	.	92
La Caure	.	.	.	1	2	.	.	5	3	.	.	.	.	11	4	1	.	.	.	2	5	4	.	3	5	5	1	10	1	10	.	73
Montmort	1	.	.	3	3	2	.	7	.	.	.	.	1	10	1	.	4	.	.	3	8	2	.	5	8	3	1	9	4	9	.	83
La Ferté-s^t-Jouarre	.	.	1	2	6	1	1	1	.	.	.	.	0	7	.	.	2	2	.	5	2	0	.	3	2	0	1	2	2	16	.	56
Meaux	.	.	3	3	6	.	2	4	.	.	.	.	2	4	.	.	4	4	.	9	5	.	.	7	5	.	3	4	4	11	.	80
Touquin	.	.	.	4	7	3	.	3	.	2	.	.	.	.	.	.	.	.	4	6	.	.	.	8	1	5	.	4	.	.	.	50
Saint-Maur (Obs^re)	.	3	0	3	1	1	3	1	.	.	.	.	3	1	0	4	1	.	0	19	3	.	2	5	7	3	7	.	5	4	.	80
Bassin de l'Aisne.																																
Grandpré	.	1	1	.	2	.	.	1	.	.	.	.	.	2	4	4	2	.	.	6	6	2	.	5	.	8	10	4	.	9	.	66
St-Mard-le-Mont	.	2	4	6	.	.	9	.	.	.	.	.	6	.	3	2	.	.	17	4	.	.	4	7	4	4	2	3	9	.	.	86
Côte de Crèvecœur	0	4	8	.	.	2	2	.	.	.	.	.	5	4	.	6	.	.	5	4	2	.	.	3	2	5	2	.	.	2	.	57
Bois des Planches	1	.	5	3	.	.	3	.	.	.	.	.	2	3	.	3	.	.	3	5	2	.	4	2	5	3	3	.	4	1	.	51
Ste-Menehould	1	.	5	3	.	.	3	.	.	.	.	.	3	3	.	3	.	.	12	4	2	.	4	4	3	6	2	3	6	2	.	69
Côtes de Biesmes	0	4	9	5	3	2	2	.	.	.	.	.	4	4	.	8	.	.	2	.	.	1	.	2	.	5	2	2	6	3	.	64
Auzéville	1	1	2	4	5	1	0	5	0	.	.	.	5	3	5	1	7	3	.	12	6	2	4	.	7	3	5	2	7	6	6	100
Vouziers	1	1	2	8	4	1	.	6	.	.	.	.	.	1	2	2	3	.	.	6	.	1	.	4	7	1	4	7	4	10	1	76
Remaucourt	1	.	3	4	3	1	1	5	.	.	.	.	1	6	2	4	2	.	.	6	7	1	1	6	8	1	3	5	5	8	.	83
Nanteuil	.	.	7	5	4	.	7	.	.	.	.	.	.	4	2	3	3	3	.	6	5	.	.	2	4	2	5	6	4	8	.	80
Berry-au-Bac	.	.	.	4	4	.	.	6	1	.	.	.	.	6	.	2	2	3	.	6	9	1	.	5	3	1	1	5	3	10	.	72
Suippes	.	1	2	3	2	.	.	3	.	.	.	.	1	5	4	.	6	2	.	7	1	1	.	2	5	2	2	5	2	11	.	67
Reims	.	.	0	4	4	0	.	7	0	.	.	.	1	5	1	1	2	.	.	7	4	3	.	2	3	0	1	5	4	9	.	62
Vauxrot	.	.	3	2	8	0	4	.	0	.	.	.	1	9	0	1	.	1	.	4	5	1	0	7	2	1	.	5	4	5	.	63

STATIONS.	1	2	3	4	5	6	7	8	9	10	11	12	13	14	15	16	17	18	19	20	21	22	23	24	25	26	27	28	29	30	31	TOTAL.
Bassin du Loing.																																
Toucy	.	.	.	4	7	2	.	6	.	.	.	.	4	4	.	.	4	6	4	16	8	.	.	2	8	.	3	3	.	4	.	85
Moutiers	.	.	.	3	4	.	2	1	.	.	.	.	.	4	.	.	.	.	7	14	3	.	.	.	9	.	3	4	.	3	.	57
Champoulet	.	.	.	.	4	3	.	3	.	.	.	.	.	3	.	.	5	3	3	9	3	.	.	2	4	2	1	2	.	3	.	50
Rogny	.	.	.	3	3	.	1	2	.	.	.	.	1	2	.	.	3	2	2	10	3	.	.	2	5	4	1	4	2	2	.	51
Combreux	.	.	.	2	2	.	2	4	.	1	.	.	.	.	1	.	1	4	1	10	8	.	.	3	3	1	1	2	5	.	.	50
Grignon	1	.	.	1	2	.	4	1	2	.	.	.	1	1	.	.	1	2	1	7	4	.	.	1	5	2	1	1	3	1	.	42
Château-Renard	.	.	.	4	6	.	3	3	0	.	.	.	0	0	.	3	2	3	2	9	7	0	.	5	5	1	1	.	4	3	.	61
Montargis	.	.	0	.	4	.	3	.	2	.	.	.	.	.	.	.	.	.	.	18	5	.	.	5	8	1	3	1	.	7	.	58
Beaune-la-Rolande	.	.	.	4	1	.	1	4	3	.	.	.	.	.	.	.	3	1	0	12	2	.	.	6	7	1	0	2	5	.	.	51
Nemours	.	2	.	4	.	1	1	2	3	.	.	.	.	3	.	6	.	8	7	4	.	.	2	.	3	3	5	.	.	.	.	54
Région de la Beauce et bassin de l'Eure.																																
Neuville-aux-Bois	.	3	3	2	.	.	6	1	.	.	.	.	.	1	1	2	2	2	0	8	8	.	.	7	9	1	4	2	5	.	.	64
Pithiviers	.	.	.	.	2	.	1	3	.	.	.	.	.	0	.	.	7	.	.	14	9	.	.	7	.	3	10	.	4	.	.	60
Malesherbes	.	.	.	.	2	.	3	4	1	.	.	.	1	2	.	.	5	.	.	10	10	.	.	5	7	3	1	5	2	.	.	60
Étampes	.	0	3	2	2	0	1	3	0	0	.	.	1	2	0	4	1	.	.	9	10	5	.	4	6	2	3	5	2	1	.	65
Dourdan	.	2	5	3	1	0	2	1	.	.	.	.	.	0	.	.	0	.	.	12	6	2	3	0	4	2	1	8	.	1	.	54
Grignon (E. A.)	.	.	4	1	4	.	.	.	2	.	.	.	.	1	.	2	3	2	0	14	8	2	.	5	4	2	2	3	1	11	.	70
La Loupe	.	.	2	3	2	.	.	12	3	.	.	4	.	.	.	.	.	.	.	13	7	.	1	4	9	5	5	.	4	3	.	77
Courville	.	.	6	3	1	.	.	5	.	.	.	.	.	.	.	.	.	.	.	11	11	.	.	7	6	4	3	.	.	2	.	62
Chartres (E. N.)	.	.	4	4	0	6	4	.	1	.	.	0	.	4	.	5	1	.	.	26	14	4	.	7	6	3	3	4	.	3	.	99
Nogent-le-Roi	.	5	.	4	4	1	1	2	.	1	.	.	.	1	0	.	.	.	.	11	5	.	.	6	5	2	4	5	2	2	.	60
Rambouillet	.	1	5	2	4	.	1	3	1	.	.	.	.	.	.	.	1	.	.	10	7	.	.	5	3	3	1	8	.	3	.	57
La Ferté-Vidame	.	1	1	1	1	1	2	12	2	0	.	.	0	.	0	3	.	.	.	22	9	.	.	8	13	7	8	5	1	.	.	97
Senonches	.	1	1	2	3	2	1	3	.	0	.	.	0	.	0	1	0	0	.	12	9	0	1	8	9	5	1	7	1	3	.	73
Châteauneuf	.	.	9	2	2	1	1	5	2	.	.	2	.	.	.	.	.	.	.	14	8	4	.	1	6	3	4	1	.	13	.	78
Brézolles	.	1	1	1	4	2	1	10	0	.	.	.	.	.	2	.	.	.	.	20	12	1	.	.	10	4	3	3	.	5	.	81
Dreux	.	5	.	3	1	1	5	.	.	.	.	.	.	.	2	.	3	.	.	9	12	.	.	4	3	3	4	.	4	1	.	61
Anet	.	1	4	3	4	2	1	4	.	1	.	.	0	.	.	3	2	2	.	15	3	1	.	3	4	3	2	2	1	6	.	67
F^t de Bonsmoulins	.	1	1	2	4	4	2	26	3	1	.	.	1	.	1	4	0	1	.	18	4	1	0	10	7	10	4	4	1	9	0	118
Forêt du Perche	.	.	2	2	3	2	1	20	4	.	.	.	1	.	1	2	.	.	.	2	7	2	0	8	8	8	4	5	2	8	.	91
Évreux (E. N.)	.	1	3	2	2	.	1	.	.	.	.	.	1	.	.	0	.	.	.	18	3	2	.	4	.	.	12	3	2	12	.	64
Bassin de l'Oise.																																
Hirson	0	1	5	6	1	.	7	.	.	.	.	4	2	1	3	1	.	.	7	19	8	.	4	8	1	6	4	9	5	.	.	101
Dizy-le-Gros	.	2	10	9	2	.	8	.	.	.	.	2	7	4	3	5	3	.	8	12	2	.	7	7	2	6	6	7	14	.	.	128
Fourdrain	.	.	1	2	9	0	0	7	1	.	.	.	1	10	.	.	3	0	0	7	9	1	1	5	6	0	3	5	3	9	.	84
Laon (E. N.)	.	.	.	8	8	.	2	3	1	.	.	.	.	9	2	3	.	2	.	7	6	1	.	3	5	.	.	4	3	12	.	79
Laon (P. C.)	.	2	4	4	.	.	4	0	.	.	.	1	6	1	.	0	.	.	7	7	1	1	2	4	.	1	2	.	11	.	.	58
Compiègne	.	.	3	2	9	1	.	5	.	.	.	.	.	10	2	2	1	2	.	8	12	.	.	7	7	.	2	3	3	.	.	78
Maignelay	.	4	3	7	0	4	2	2	.	.	.	1	7	1	2	.	1	.	11	13	1	.	5	8	0	4	2	6	7	.	.	92
Fleurines	.	.	4	3	9	1	1	4	.	1	.	.	1	3	.	1	3	2	.	5	21	2	.	4	6	2	2	7	5	20	.	107
Pontpoint	.	.	3	5	7	1	0	7	1	2	.	.	.	5	.	2	3	3	.	8	12	4	.	6	8	3	1	5	4	18	.	110
Apremont	.	3	3	7	1	1	5	1	.	.	.	0	4	.	1	1	.	.	8	14	1	.	6	6	3	4	5	5	21	.	.	98
Plessis-Belleville	.	.	2	2	6	0	1	5	0	.	.	.	1	4	.	2	1	0	.	7	7	0	.	5	6	0	3	5	4	9	0	70
Senlis	.	.	3	2	5	1	1	4	1	0	.	.	.	1	.	.	2	1	.	15	15	1	.	5	5	9	2	3	6	11	.	93
Beauvais (E. N.)	.	1	4	2	5	.	3	1	1	.	.	.	1	3	.	.	2	.	.	6	13	1	.	8	8	.	8	2	5	9	.	83
Noailles	.	.	4	.	11	.	3	5	3	.	.	.	.	11	.	1	.	.	.	6	18	.	.	12	10	5	8	4	6	3	.	110
Neuilly-en-Thelle	.	1	4	1	6	0	2	4	1	.	.	.	2	4	0	2	2	1	.	15	10	0	.	6	6	3	6	4	4	6	.	89
Pontoise	.	3	1	3	2	0	1	1	.	.	.	.	0	0	.	4	.	3	.	13	4	.	.	3	9	1	6	.	6	1	.	64

STATIONS.	1	2	3	4	5	6	7	8	9	10	11	12	13	14	15	16	17	18	19	20	21	22	23	24	25	26	27	28	29	30	31	TOTAL.
Bassin de la Seine supérieure.																																
Vivey	0	2	1	2	9	8	1	10	1	.	.	.	3	18	5	1	.	.	16	46	1	.	.	7	4	7	3	2	3	8	.	158
Chanceaux	.	.	.	14	3	.	2	7	.	.	.	6	12	5	2	4	8	13	37	.	.	.	3	1	.	9	1	1	10	0	.	141
Baigneux-les-J.	.	.	.	3	8	3	.	11	.	.	.	.	8	10	2	2	8	5	9	35	.	.	.	3	2	2	3	2	3	11	.	130
Beneuvre	1	1	1	1	9	6	1	9	2	1	.	.	4	18	4	2	6	4	8	43	0	.	.	3	2	7	5	1	2	8	.	150
Châtillon-s.-Seine	.	.	1	1	7	4	.	7	.	1	.	.	2	12	3	2	5	2	2	31	.	.	.	3	1	4	1	1	1	5	1	96
Vix	.	1	2	5	4	.	6	.	.	.	.	2	14	2	2	4	4	1	33	0	.	.	4	2	2	3	1	1	5	0	.	99
Nicey	.	0	1	2	7	2	1	8	1	1	.	.	7	8	2	1	5	3	7	28	0	.	.	3	4	0	1	2	2	6	0	103
Laignes	.	0	1	2	5	2	0	6	0	.	.	.	4	7	.	2	6	2	5	29	.	.	.	2	4	1	1	1	2	6	.	88
Bar-s.-S. (P. C.)	.	.	2	3	17	2	1	9	0	.	.	.	3	16	1	6	8	1	2	20	1	.	.	4	3	.	3	1	7	.	.	111
Bar-s.-S. (M. Saill.)	.	0	3	2	14	2	.	8	1	0	.	.	1	16	1	.	7	1	0	23	0	0	.	3	3	0	2	2	0	8	.	99
Brion-s.-Ource	2	1	.	4	8	.	2	8	1	.	.	.	2	18	2	3	5	4	4	31	.	.	.	3	2	2	2	1	2	5	.	110
Arc-en-Barrois	0	2	1	4	7	8	1	11	1	.	.	.	6	12	3	6	3	3	7	38	.	.	.	2	3	3	4	1	3	7	.	134
La Ferté-s.-Aube	.	1	.	4	13	10	.	8	.	.	.	.	6	9	6	10	9	3	2	36	.	.	.	4	4	4	9	4	2	7	.	148
Bar-s.-Aube	.	1	.	8	12	5	.	7	.	1	.	.	4	10	.	4	12	8	.	15	.	.	.	5	3	6	.	5	4	3	.	113
Fuligny	1	.	1	4	15	.	8	1	1	.	.	0	7	2	2	6	3	0	9	10	1	.	.	2	9	2	3	.	5	2	.	95
Chaumesnil	.	1	.	2	20	4	.	4	.	2	.	.	3	8	1	2	3	1	.	18	1	.	.	2	3	2	2	3	3	4	.	89
Ceffonds	0	2	.	0	14	3	1	9	.	0	.	.	1	11	.	2	9	1	.	20	3	1	.	1	6	2	2	9	4	6	.	110
Vendeuvre	.	.	.	2	15	5	.	3	4	.	.	.	1	18	1	5	12	3	.	20	1	.	.	1	4	.	2	2	4	5	1	107
Troyes (E. N.)	.	.	3	4	10	2	.	.	.	.	.	.	4	14	1	1	2	3	.	2	3	1	1	.	.	1	2	.	1	.	.	55
Barberey	.	.	.	.	19	.	.	6	.	.	.	.	1	13	.	2	3	2	.	10	2	.	.	2	4	.	.	4	1	2	.	71
Conflans-s.-Seine	.	.	1	.	9	.	.	3	.	.	.	.	2	7	.	.	1	.	.	9	3	.	.	4	2	.	.	2	3	5	.	51
Bassin de la Seine, entre Montereau et Paris.																																
Courbeton	.	.	1	.	10	.	2	3	.	.	.	.	2	3	.	2	6	.	.	11	2	.	.	2	3	.	.	2	4	1	.	53
Samois	.	2	2	9	.	.	5	.	.	.	.	.	.	3	.	4	.	.	.	11	4	3	.	6	.	.	.	4	5	2	.	60
Melun (E. N.)	.	0	9	1	8	.	.	.	.	.	.	.	1	2	.	.	2	.	.	11	6	0	.	0	5	.	4	2	2	5	.	59
Melun (P. C.)	.	.	2	.	9	.	1	4	.	1	.	.	1	2	.	.	3	.	.	10	8	1	.	2	6	1	1	5	2	4	.	61
Évry	.	4	3	4	.	1	3	1	.	.	.	.	.	.	.	.	.	.	10	10	11	.	3	4	4	3	6	2	3	.	.	72
Paris (Obs^{re})	.	.	3	1	2	.	2	2	0	.	.	.	1	1	0	.	2	3	.	9	10	0	.	5	5	3	3	7	1	6	.	66
Paris (Monts^{ris})	.	3	0	2	1	3	2	0	0	.	.	0	1	1	0	2	4	.	0	20	2	.	5	3	6	4	7	0	2	5	.	71
Paris (Passy)	.	.	3	1	2	.	1	2	1	1	.	.	1	2	.	.	2	2	.	12	10	.	.	5	6	3	4	5	1	8	.	70
Paris (Ménilm^{t})	.	.	3	1	3	.	2	2	.	0	.	.	1	2	.	1	4	5	.	13	13	0	.	4	5	2	2	4	2	7	.	74
Aubervilliers	.	2	1	6	1	2	3	.	.	.	.	.	1	1	.	3	2	.	.	18	7	.	.	7	5	4	3	.	4	10	.	77
Versailles	0	3	0	3	3	2	3	2	0	.	.	.	1	2	.	3	2	0	.	17	3	0	3	5	5	3	9	.	2	3	0	74
Bassin de la Seine inférieure, au-dessous du confluent de l'Oise.																																
Gournay	.	3	.	4	8	3	5	1	1	.	.	.	.	.	.	3	.	.	.	5	3	.	.	7	2	2	12	.	10	.	.	69
Saint-Germer	.	.	5	5	6	1	2	2	1	.	.	.	.	.	.	.	2	.	.	4	16	1	.	9	4	3	9	4	5	9	.	89
Forges	.	6	2	6	8	3	4	3	.	.	.	.	2	1	.	6	.	.	.	9	6	.	7	3	3	4	2	8	3	.	.	86
Vascœuil	.	6	1	12	4	9	5	4	2	.	.	.	1	.	.	1	1	.	.	15	.	.	0	10	1	8	5	0	9	.	.	95
Buchy	.	6	1	8	9	5	4	5	2	.	.	.	2	2	.	3	2	.	.	11	7	.	.	7	3	7	7	6	6	.	.	104
Pont-de-l'Arche	.	2	4	3	3	2	1	13	2	.	.	.	3	.	.	1	3	.	.	14	4	.	2	6	1	2	4	5	3	6	.	84
Rouen (île Lacroix)	.	1	5	3	4	2	1	14	4	.	.	.	2	.	.	1	0	0	.	9	4	1	.	8	1	7	2	5	8	2	.	83
Rouen (E. N.)	.	1	5	3	4	1	12	5	2	.	.	.	2	.	.	1	.	.	.	13	3	1	.	7	0	7	6	.	8	2	.	84
Elbeuf	.	3	2	4	3	4	5	7	2	.	.	.	.	.	.	4	1	.	.	11	3	.	.	6	1	2	6	2	6	.	.	71
Barentin	.	7	1	6	5	2	14	12	2	.	.	.	1	.	.	3	1	.	.	7	4	3	.	7	4	5	5	8	6	.	.	102
Caudebec	.	6	1	5	7	2	10	11	0	.	.	.	2	.	.	3	1	.	.	6	4	1	.	5	.	2	4	9	5	.	.	85
Villequier	1	2	3	4	5	2	4	14	8	1	.	.	2	.	.	3	3	.	1	3	5	3	.	5	.	2	1	3	19	.	.	94
Yvetot	.	6	1	5	5	3	12	12	.	.	.	.	1	.	.	4	5	.	.	8	6	7	.	10	3	6	8	9	6	.	.	118
Bolbec	.	5	.	7	4	2	10	8	.	.	.	.	1	.	.	2	12	.	.	10	4	1	3	10	1	5	7	7	8	.	.	97

STATIONS.	1	2	3	4	5	6	7	8	9	10	11	12	13	14	15	16	17	18	19	20	21	22	23	24	25	26	27	28	29	30	31	TOTAL.
Bassin de la Seine inférieure, au-dessous du confluent de l'Oise (suite).																																
Fatouville	.	3	2	2	4	2	1	7	4	.	.	.	1	.	.	1	2	.	.	.	8	3	.	6	1	6	2	5	12	0	.	70
Sanvic (le Havre)	.	6	0	6	2	4	8	7	1	.	.	.	1	.	.	4	.	.	.	7	4	0	.	6	3	3	5	4	6	.	.	77
Laigle	.	2	1	2	3	1	1	12	5	.	.	.	1	.	2	4	3	1	.	22	3	1	.	7	4	8	2	3	2	9	.	97
BASSINS ENTRE LA SEINE ET LA POINTE DE BRETAGNE.																																
Bassins de la Touque, de la Dive, de l'Orne, de la Vire et de la Rance.																																
Gacé	0	2	1	5	4	3	3	30	1	0	.	.	1	.	2	2	3	3	.	18	3	3	0	4	5	9	1	4	4	9	.	117
Sées	.	1	.	1	2	6	4	10	1	0	.	.	.	.	.	1	.	.	.	13	1	.	1	6	11	9	.	6	.	8	.	81
Argentan	.	.	.	.	1	15	12	17	2	.	.	.	.	.	.	2	.	9	.	2	22	4	.	6	.	10	1	5	3	2	.	113
Briouze	.	3	2	6	2	3	3	11	8	.	.	.	.	1	.	5	1	.	.	.	25	.	.	16	10	11	6	5	4	8	.	130
Flers	.	.	.	1	9	10	1	16	6	.	.	.	.	1	1	3	4	2	.	10	11	.	1	13	11	12	6	7	6	6	.	136
Ste-Honorine-du-F.	.	4	.	1	5	6	6	10	0	.	.	.	0	.	1	4	4	.	.	9	9	.	5	4	2	10	5	8	3	.	.	95
Caen (E. N.)	.	4	.	3	6	5	3	11	.	.	.	.	.	.	.	1	4	.	.	7	.	.	0	0	1	9	3	5				?
Ste-Marie-du-Mont	.	1	.	3	1	8	2	5	0	1	0	.	.	1	0	2	4	1	0	0	18	1	4	7	8	4	1	5	12	0	0	89
Cherbourg	.	.	.	3	.	1	2	.	8	.	0	.	1	.	.	3	2	0	0	.	1	.	1	4	7	13	2	3	11	1	.	63
Louvigné	.	.	.	4	.	5	3	13	.	.	.	.	.	.	.	6	.	.	2	5	3	.	9	7	3	6	8	3	4	.	.	87
Fougères	.	.	.	2	3	2	7	11	.	.	.	0	1	1	6	6	2	0	.	22	2	0	5	6	11	4	4	4	10	.	.	108
Sens	.	.	.	2	3	4	6	6	.	.	.	.	.	.	2	3	1	.	.	12	8	1	4	5	13	.	4	4	7	.	.	85
Bazouges	.	.	.	1	8	3	4	2	.	.	.	.	1	.	2	3	1	.	.	13	6	2	2	3	4	.	2	4	4	1	.	66
Antrain	.	.	.	5	17	6	7	8	.	.	.	.	.	1	3	5	.	.	.	15	4	0	4	3	11	.	4	4	5	1	.	103
Trans	.	.	.	2	7	3	5	3	.	.	.	0	0	1	3	3	1	.	.	10	8	0	4	6	10	0	5	9	10	3	.	93
Longaulnay	.	.	.	5	9	4	3	5	.	.	.	.	.	.	2	1	2	.	.	8	4	1	5	5	18	.	3	8	4	.	.	89
Tinténiac	.	.	2	6	3	5	5	.	.	.	.	.	.	.	3	2	2	.	.	9	10	0	3	4	17	0	3	7	3	.	.	84
Combourg	.	.	.	1	7	3	9	5	.	.	.	0	.	.	4	5	5	.	.	13	7	4	10	10	12	0	11	6	9	2	.	124
Dol	.	.	.	1	5	8	3	1	.	.	.	.	.	.	4	.	.	.	.	10	2	2	3	3	6	.	3	9	2	.	.	62
La Gouesnière	.	.	.	3	6	4	4	7	.	.	.	.	.	.	3	1	.	.	.	9	3	1	2	6	9	.	2	6	6	.	.	72
Paramé	.	.	.	2	5	2	2	3	.	0	.	.	.	.	4	2	2	0	.	9	2	.	3	4	9	0	2	9	6	.	.	66
Saint-Malo	.	.	.	2	5	3	1	6	.	.	.	.	.	.	1	4	1	.	.	7	2	.	0	5	7	5	1	3	11	7	.	71
VERSANT DE L'OCÉAN.																																
PETITS BASSINS DU SUD DE LA BRETAGNE.																																
Pte Saint-Mathieu	.	.	.	6	4	6	5	2	1	4	1	.	.	.	.	0	1	3	1	3	3	.	4	11	15	2	4	2	5	.	1	84
Brest (Obsre)	.	.	.	5	3	3	2	0	.	4	.	0	1	.	1	4	1	4	.	1	0	.	4	6	15	3	2	4	7	.	.	70
Goarem-Liziard	.	.	.	9	7	5	.	2	.	6	.	.	.	.	1	3	3	1	1	2	0	.	2	12	19	1	9	10	7	.	.	109
Kermédan-Bian	.	.	.	4	11	3	2	.	.	7	.	.	.	.	1	4	1	1	.	4	4	.	2	6	17	1	6	4	17	.	1	96
Carhaix	.	.	.	10	10	5	2	4	1	6	.	.	.	.	1	1	1	1	2	6	4	.	1	4	12	1	5	6	14	.	.	97
La Feuillée	.	.	.	5	8	5	3	3	.	11	.	.	0	.	2	3	3	2	1	1	6	1	.	9	20	2	5	8	17	.	.	115
Mendy	.	.	.	5	15	4	3	3	.	7	.	.	.	.	1	3	2	2	.	.	3	.	.	12	9	0	2	4	17	.	.	92
Pénity	.	.	.	.	5	2	1	7	.	6	.	.	.	.	1	3	2	.	.	5	1	.	.	7	11	3	.	7	15	.	.	74
Châteaulin	.	.	.	8	5	4	2	1	1	8	.	.	1	.	1	5	3	4	6	.	4	.	3	9	17	2	4	8	14	.	.	108
Gourin	.	.	.	5	8	2	1	5	1	6	.	.	.	.	1	2	1	.	.	4	2	.	.	5	20	.	3	9	4	.	.	79
Plouay	.	.	.	.	10	2	.	.	.	3	.	.	.	.	.	.	.	.	.	3	4	.	.	4	18	.	4	9	9	2	.	68
Glomel	.	.	.	13	14	6	2	5	0	5	0	.	0	.	0	3	1	0	0	3	8	.	.	6	27	0	1	11	32	.	.	139
Kéroret	.	.	.	2	12	0	0	1	.	3	.	.	.	.	.	.	.	.	.	2	4	.	.	4	15	3	2	7	9	1	.	67
Corlay	.	.	.	5	13	1	3	3	.	4	.	.	.	.	.	1	1	.	.	10	11	.	1	3	24	2	2	5	15	0	.	104
Pontivy	.	.	.	2	10	1	.	2	.	3	.	.	.	.	.	.	.	2	.	4	5	.	.	4	22	1	2	11	6	6	1	83
Gouarec	.	.	.	10	15	2	2	5	1	4	.	.	.	.	.	.	2	2	.	8	9	.	.	7	28	3	4	6	13	.	.	120

STATIONS.	1	2	3	4	5	6	7	8	9	10	11	12	13	14	15	16	17	18	19	20	21	22	23	24	25	26	27	28	29	30	31	TOTAL.
PETITS BASSINS DU SUD DE LA BRETAGNE (suite).																																
Locminé	.	.	.	3	10	1	.	3	.	2	.	.	.	.	.	1	.	2	.	8	3	.	0	6	20	1	7	8	7	5	.	85
Baud	.	.	.	2	.	.	.	1	.	.	.	.	.	.	.	.	.	.	.	2	.	.	.	3	6	2	1	6	11	.	.	34
Hennebont	.	.	.	8	2	1	.	4	.	3	.	.	.	.	.	.	2	.	3	4	2	.	.	9	15	1	3	9	9	8	1	81
Le Grognon (Groix)	.	0	.	.	6	1	.	2	.	4	1	.	.	.	.	.	.	1	.	.	3	.	1	9	12	10	5	5				?
Lorient (P. C.)	.	.	.	.	11	2	.	2	.	4	.	.	1	.	.	1	.	.	1	8	3	.	1	11	16	1	3	12	15	3	.	95
Lorient (Obs^re)	.	.	.	1	8	4	0	2	0	4	.	.	0	.	0	2	0	.	1	7	6	.	1	7	15	3	3	6	18	8	.	96
Auray	.	.	2	2	.	1	2	.	.	.	.	.	.	.	.	4	.	.	.	.	18	.	.	7	16	3	.	.	.	.	.	55
Vannes	.	.	.	5	.	.	.	4	.	.	.	.	.	.	.	.	2	.	.	14	.	.	4	7	17	.	9	16	15	.	.	93
Port-Navalo	.	.	.	8	.	.	1	.	3	.	.	.	.	.	1	1	.	.	5	1	.	.	5	12	8	2	3	8	7	.	.	65
Noyalo	.	.	.	4	.	2	3	1	1	.	.	.	.	.	.	2	1	0	9	5	.	.	3	9	1	1	2	1	4	.	.	49
Morguillio	.	.	.	18	1	1	.	6	.	.	.	1	.	.	.	1	0	.	3	20	.	.	9	9	12	2	3	10	10	3	.	109
Palais (Belle-Ile)	.	.	.	.	1	.	.	.	.	1	.	.	.	.	.	.	.	.	.	12	.	.	.	3	2	1	.	.	1	1	.	22
BASSIN DE LA VILAINE.																																
Montdevert	0	.	5	2	1	7	11	.	.	.	.	.	.	.	.	3	4	1	.	6	2	2	4	4	15	6	3	1	11	.	.	88
Vitré	4	3	1	6	1	.	.	.	.	.	.	.	.	0	1	1	1	1	.	21	4	2	4	4	13	4	4	0	9	0	0	85
Noyal-s.-V.	.	.	.	5	3	3	7	9	.	.	.	.	.	0	1	1	6	.	1	20	6	.	3	5	15	3	3	7	0	0	.	98
Gosné	.	.	.	2	6	4	8	9	.	.	.	.	1	0	.	1	3	.	2	9	10	0	9	12	16	12	6	3	5	.	.	119
Rennes	.	.	.	10	5	7	5	14	.	.	.	.	.	.	.	1	3	.	1	22	10	.	5	15	10	2	3	2	10	1	.	126
Saint-Méen	.	.	.	7	3	1	1	.	2	.	.	.	.	.	.	.	1	.	.	12	6	.	9	14	7	1	2	6	4	3	.	78
Montauban	.	.	.	7	5	7	3	5	0	.	.	.	.	.	.	.	0	.	1	12	6	3	3	3	17	.	1	2	4	4	.	83
Montfort	.	.	.	4	7	5	4	1	.	.	.	.	.	0	.	.	.	.	.	6	0	1	4	8	8	.	3	9	6	3	0	70
Plélan	.	.	.	10	4	3	2	3	0	.	.	.	.	.	.	0	1	.	1	14	3	1	7	9	15	0	4	9	2	1	0	90
Mordelles	.	.	.	9	9	7	3	5	.	.	.	.	.	.	.	.	3	.	.	20	1	2	4	10	14	.	7	1	6	.	.	101
La Guerche	.	.	.	6	3	4	.	4	.	.	.	.	.	.	.	1	2	0	1	2	1	.	3	4	8	2	1	2	6	.	.	48
Saint-Erblon	.	.	.	9	4	6	3	7	.	.	.	.	.	.	.	1	1	.	1	17	2	.	4	9	26	1	3	3	7	.	.	103
Martigné-Ferch	.	.	.	14	4	1	2	6	.	.	.	.	0	.	.	1	2	.	2	34	2	.	2	7	16	7	5	2	1	.	.	108
Bain	.	.	.	10	6	4	1	6	.	.	.	.	.	.	.	1	3	.	2	28	1	4	5	10	11	4	5	1	7	0	.	109
Messac	.	.	.	9	3	5	1	4	.	.	.	.	.	.	.	1	2	.	1	27	1	.	5	7	14	2	8	1	6	1	0	98
Grand-Jouan	0	.	.	2	10	5	1	6	.	.	.	.	.	.	.	.	0	1	25	3	.	.	1	5	16	7	6	8	3	2	.	100
Ch^lle-Bouexie	.	.	.	9	2	3	1	5	.	.	.	.	.	.	.	1	2	.	1	21	0	0	4	9	12	1	5	1	5	.	.	82
Redon	.	.	.	13	1	2	2	4	1	.	.	1	0	.	.	1	3	1	2	30	.	0	5	11	10	3	3	2	7	.	.	102
Rohan	.	.	.	2	7	.	.	7	1	2	.	.	.	.	.	.	.	3	.	6	9	.	.	4	22	2	2	.	4	2	1	73
Plouguenast	.	.	.	2	6	3	2	8	0	3	.	.	.	.	.	0	0	0	.	13	26	.	1	5	19	2	4	7	9	.	1	112
Merdrignac	.	.	.	.	8	4	1	7	0	1	.	.	.	.	.	.	1	1	.	7	12	.	1	5	26	3	4	13	9	3	9	116
Josselin	.	.	.	11	2	2	2	5	1	1	.	.	.	.	.	.	1	.	2	10	2	.	5	10	15	.	2	.	9	.	.	76
Rosméléac	.	.	.	.	9	.	1	5	1	3	.	.	.	.	.	.	1	.	.	5	6	.	.	5	12	5	4	2	12	.	4	73
Néant	.	.	.	6	.	.	1	4	.	.	.	.	.	.	.	.	.	.	2	5	.	.	6	13	28	.	2	.	2	.	.	69
Campénéac	.	.	.	2	1	1	.	3	.	.	.	.	.	.	.	.	.	.	3	7	5	.	.	5	12	7	1	4	4	.	.	52
Ploërmel	.	.	.	2	.	.	.	2	.	.	.	.	.	.	.	.	.	.	1	10	1	.	.	2	7	3	6	.	6	.	.	38
Malestroit	.	.	.	.	11	1	.	2	.	.	.	.	.	.	.	.	.	1	.	11	2	.	.	5	12	6	2	6	6	1	.	64
La Maclais	.	.	.	1	.	.	.	2	.	.	.	.	.	.	.	.	.	.	1	9	0	.	.	3	8	2	1	2	6	.	.	36
La Roche-Bernard	.	.	.	8	0	0	2	.	.	.	.	.	.	.	1	1	.	.	42	6	.	.	6	13	3	1	2	3	4	.	.	92
BASSIN DE LA LOIRE.																																
Bassin de la Loire supérieure.																																
Saint-Paulien	.	.	.	3	1	1	2	4	5	1	1	.	.	.	.	.	.	1	.	7	.	14	4	.	4	.	.	.	.	6	.	54
Le Puy (E. N.)	.	.	.	.	.	.	.	.	.	.	.	.	1	.	.	.	.	.	.	2	.	.	77	.	.	.	.	.	.	.	.	80
Tence	.	.	.	2	1	.	.	.	2	1	.	.	.	2	.	.	.	0	4	2	.	.	.	.	.	1	.	.	.	2	0	15

STATIONS.	1	2	3	4	5	6	7	8	9	10	11	12	13	14	15	16	17	18	19	20	21	22	23	24	25	26	27	28	29	30	31	TOTAL.
Bassin de la Loire supérieure (suite).																																
Bas-en-Basset	.	.	.	0	3	.	.	3	2	.	.	.	.	.	.	2	.	.	.	7	.	16	2	0	10	.	3	6	.	.	.	55
Le Pilat	.	.	.	1	9	.	.	.	4	.	6	1	2	2	.	.	.	6	.	1	2	18	4	.	.	.	.	.	.	10	.	66
La République	2	.	.	.	22	12	3	3	2	2	0	1	.	12	7	2	.	.	7	12	1	12	13	0	13	8	.	.	.	.	9	144
Rochetaillée	.	.	.	13	15	2	4	5	.	.	2	.	12	2	.	.	2	2	12	2	5	2	.	10	8	.	.	.	.	9	.	107
Saint-Étienne	2	1	.	.	.	4	3	1	3	1	5	3	.	.	0	2	.	.	5	.	.	8	5	0	.	.	.	.	.	.	6	51
Fortunières	.	.	.	7	2	2	3	4	3	2	.	.	7	.	.	.	.	.	.	29	.	23	.	3	.	3	.	.	.	17	.	106
Montbrison (E. N.)	.	.	.	.	.	.	.	9	.	1	.	.	.	.	.	.	.	3	7	3	.	32	.	8	.	1	.	2	.	6	.	72
Montbrison (P. C.)	.	.	.	4	3	0	.	3	0	.	.	.	.	.	.	.	.	1	2	10	.	40	.	.	2	.	.	2	.	6	.	74
Noirétable	.	.	.	15	7	4	5	.	.	.	.	.	31	11	2	.	.	7	19	.	9	19	8	.	5	.	9	.	.	3	.	154
Feurs	.	.	.	7	7	3	4	5	4	.	.	.	0	3	.	.	.	6	7	11	2	25	10	.	6	.	1	.	.	3	.	107
Nervieux	.	.	.	9	5	.	.	1	2	.	.	.	1	.	.	.	.	5	10	4	.	27	1	.	4	.	.	.	.	3	.	72
Panissières	.	.	.	12	7	5	.	3	4	.	.	.	.	7	.	.	.	5	6	18	.	28	.	.	15	.	.	.	.	8	.	118
Fourneaux	.	.	.	6	14	6	.	4	6	.	.	.	2	4	1	.	.	1	5	15	.	30	2	0	5	.	.	.	.	7	3	111
Montagny	.	.	.	17	13	3	2	2	2	.	.	.	3	4	1	.	.	2	10	11	.	34	.	.	6	.	1	.	.	9	.	122
Cublize	1	0	.	6	15	1	3	4	2	0	0	2	6	12	1	.	.	1	7	14	0	26	.	1	11	0	.	.	.	7	.	120
Roanne	.	.	.	4	8	4	.	2	1	.	.	.	.	4	.	.	.	.	6	17	0	26	3	.	2	1	.	.	.	2	3	83
Lapacaudière	.	.	.	6	11	.	9	.	.	.	.	2	3	.	.	.	.	.	.	2	.	8	.	11	7	14	6	3	.	.	.	82
Charolles	.	.	.	.	22	.	.	5	.	.	.	.	.	11	3	.	.	.	14	21	.	20	5	.	.	5	.	.	.	.	7	113
Chassenard	3	.	.	9	7	.	.	1	2	.	.	.	.	13	4	.	.	6	9	21	15	.	.	2	.	3	.	.	.	3	.	98
Digoin	.	.	.	2	10	23	.	.	4	.	.	.	2	4	2	.	0	3	11	21	0	16	0	1	2	1	1	1	1	2	1	108
Saint-Eusèbe	.	.	.	6	7	0	2	5	.	.	.	.	2	4	4	.	3	4	9	23	.	15	.	5	7	.	5	1	9	5	.	116
Chelsey	.	1	1	2	7	1	2	2	1	.	.	.	1	5	2	1	5	4	24	25	.	2	.	3	8	1	6	1	.	5	.	107
Arnay-le-Duc	.	0	.	3	6	1	2	3	0	.	.	.	1	7	1	.	4	6	25	28	1	4	.	3	6	.	9	.	1	3	.	115
Autun	.	.	.	1	9	1	1	7	.	.	.	.	1	2	1	.	3	2	21	39	4	6	1	7	9	2	6	2	1	9	2	137
L'Assise	2	.	.	.	20	15	.	12	14	3	.	.	4	17	3	1	.	.	8	20	.	.	6	.	2	2	.	.	.	.	10	139
Saint-Clément	.	.	.	.	28	8	2	7	3	.	.	.	9	6	.	.	.	.	27	4	.	18	3	6	.	.	.	3	.	6	.	130
Mayet-de-Mont	.	.	.	.	16	4	1	6	.	2	.	.	4	6	2	.	.	2	7	15	.	.	13	.	4	.	.	2	.	2	6	92
La Palisse	.	.	.	1	11	2	1	7	1	.	.	.	1	2	0	.	.	1	9	19	.	12	2	1	1	1	.	.	.	2	6	80
Montcombroux	.	.	.	0	15	2	0	7	.	.	.	2	2	1	.	0	5	9	.	23	.	12	1	2	0	2	0	1	.	0	4	90
Dompierre	.	.	.	1	10	.	2	8	1	.	.	.	.	2	.	.	1	8	12	22	.	12	.	2	1	1	.	2	.	4	3	92
Beaulon	.	.	.	2	9	3	.	6	0	.	.	.	1	2	1	.	1	4	11	20	.	7	1	3	2	1	.	2	1	.	4	81
Luzy (P. C.)	.	.	.	2	18	2	.	7	3	.	.	.	3	14	2	.	2	.	13	26	2	.	5	6	4	1	3	.	.	5	2	120
Châtillon-en-B.	.	.	.	6	12	1	1	12	1	1	.	.	3	4	.	.	6	5	13	26	.	.	.	6	10	.	5	.	2	2	.	116
Saint-Saulge	.	.	.	.	.	.	.	5	6	.	.	.	21	6	1	.	7	.	19	31	.	.	.	2	.	20	4	.	.	8	.	130
Cercy-la-Tour	.	.	.	6	5	3	1	5	4	.	.	.	.	2	4	0	7	7	12	26	.	.	.	5	5	2	0	1	3	10	.	108
Decize	.	.	.	2	10	1	.	12	0	.	.	.	2	2	1	.	4	3	15	19	1	.	.	5	4	1	1	1	.	2	1	87
Saint-Léger-des-V.	.	.	.	1	8	4	.	8	8	.	.	.	.	.	.	.	3	5	9	34	2	.	.	4	4	.	1	1	.	6	1	101
Billy-Chevannes	.	.	.	2	15	.	0	5	3	1	.	.	6	6	0	.	.	9	11	27	.	.	.	6	8	.	3	2	3	.	.	109
Saint-Pierre-le-M.	.	.	.	.	9	3	.	.	12	.	.	.	.	.	.	.	9	.	15	20	.	.	.	5	.	3	2	.	.	4	4	86
Saint-Éloi	.	.	.	.	3	.	1	2	1	.	.	.	1	1	1	2	2	.	2	30	.	.	.	1	6	2	1	.	.	2	.	59
Prémery	.	.	.	6	10	2	.	14	1	1	.	.	.	7	.	1	3	4	4	14	1	.	.	3	11	3	2	2	2	2	.	93
Nevers	.	.	.	2	9	.	1	11	.	.	.	.	2	0	0	3	.	4	9	25	.	.	.	3	4	3	2	1	0	5	0	84
Bassin de l'Allier.																																
Châteauneuf	.	.	.	.	.	.	.	.	.	.	.	.	.	.	.	.	.	9	11	7	.	.	.	.	.	.	4	.	.	.	.	31
Cheylard-l'Évêque	.	.	.	.	0	1	.	1	1	.	2	.	.	2	.	.	.	0	14	35	.	26	5	.	8	3	3	2	.	.	1	103
Langogne	0	.	.	0	5	2	0	4	3	3	0	.	.	3	.	.	.	1	2	26	1	45	10	.	6	1	0	1	.	1	2	115
Saugues	.	.	.	3	.	2	.	4	3	.	.	.	.	5	.	.	.	3	8	.	.	15	.	.	1	.	.	.	.	6	.	50

STATIONS.	1	2	3	4	5	6	7	8	9	10	11	12	13	14	15	16	17	18	19	20	21	22	23	24	25	26	27	28	29	30	31	TOTAL.
Bassin de l'Allier (suite).																																
Langeac	.	.	.	.	4	4	2	6	9	6	.	.	.	.	.	.	.	2	4	.	.	33	2	.	.	2	.	.	.	.	5	79
La Chaise-Dieu	1	.	.	1	1	2	2	7	8	9	2	.	.	.	.	.	.	1	6	8	1	20	8	.	2	4	.	3	.	.	8	94
Brioude	.	.	.	1	10	2	2	3	2	1	.	.	.	.	.	.	.	.	3	8	.	13	3	.	.	.	.	.	.	3	2	53
Murat	.	.	.	1	1	1	9	5	2	1	.	.	4	.	.	.	.	4	6	4	20	.	8	14	7	4	7	.	2	.	.	100
Massiac	.	.	.	.	.	2	.	3	2	.	.	.	.	.	.	.	.	.	7	10	1	26	.	.	2	1	.	2	.	.	6	62
Parentignat	.	.	.	.	18	1	.	.	.	.	.	.	.	.	.	.	.	.	1	.	7	1	.	.	.	.	.	.	.	.	.	28
Besse	3	5	.	2	8	.	2	.	.	.	.	.	6	7	.	.	1	6	7	9	9	.	3	32	13	10	13	8	2	1	3	150
Montaigut	3	.	.	5	5	7	3	2	1	.	.	2	3	.	.	5	7	23	8	2	4	1	.	1	6	1	.	.	2	9	.	102
Puy-de-Dôme	4	.	.	.	5	8	8	8	22	7	4	2	.	2	.	.	6	5	4	1	11	6	4	1	6	1	.	.	.	5	.	123
Clermont (Obs^re)	.	.	.	.	1	1	.	1	2	2	.	.	.	1	.	.	.	.	9	6	1	9	10	3	1	3	0	.	.	0	0	52
Clermont (E.N.)	.	.	.	4	3	.	.	.	.	.	.	.	.	2	.	.	.	.	7	5	2	6	.	2	3	3	.	.	.	4	.	42
Clermont (P. C.)	.	.	.	.	3	.	.	2	2	3	.	.	.	.	.	.	.	1	6	5	.	17	.	.	.	5	.	.	.	5	.	49
Ambert	.	.	.	5	10	3	2	.	.	.	.	.	3	15	1	.	.	1	5	18	.	19	4	.	2	.	.	2	.	2	2	94
Thiers (P. C.)	2	.	.	2	17	2	3	5	10	2	.	.	.	4	.	.	.	2	3	14	4	18	2	.	4	.	.	.	.	.	.	95
Saint-Ours	.	.	.	9	3	2	4	3	3	1	.	.	.	.	.	.	.	.	5	2	2	5	.	0	0	0	.	.	.	6	.	47
Miremont	2	.	.	.	8	3	2	5	4	1	.	.	1	4	1	.	.	.	12	10	1	2	1	2	4	3	1	.	.	.	3	70
P^t du Bouchet	.	.	.	2	9	2	2	9	2	7	.	.	2	1	.	.	.	6	9	8	.	3	.	5	.	6	2	.	.	8	.	83
Ébreuil	.	.	.	2	4	.	.	8	.	.	.	.	.	.	.	.	.	2	10	8	.	16	.	1	.	.	.	.	2	2	.	55
Vichy	.	.	.	3	12	.	.	4	2	.	.	.	2	3	.	.	.	.	12	14	.	21	.	.	2	3	1	4	.	9	2	93
Target	.	.	.	1	9	2	1	12	2	1	.	.	1	3	1	.	1	5	16	14	.	1	0	0	0	1	.	1	.	.	5	75
Chantelle	.	.	.	.	5	.	2	2	.	.	.	.	.	.	.	.	.	4	9	10	.	.	.	.	.	.	.	.	.	9	.	41
Varennes	.	.	.	13	.	5	.	4	4	10	.	.	.	.	.	2	.	3	16	2	7	.	6	1	.	4	.	.	4	.	.	82
Bessay	.	.	.	.	6	2	1	.	11	0	.	.	.	1	0	.	.	3	10	22	.	.	0	0	.	3	.	2	.	7	7	74
Moulins	.	.	.	5	7	.	6	8	.	.	.	.	3	.	1	.	5	4	21	15	.	.	.	3	3	.	3	.	8	6	.	98
Baleine	.	.	.	6	6	.	6	8	.	.	.	.	4	.	1	.	5	3	22	14	.	.	.	3	2	.	3	.	9	5	.	97
Franchesse	.	.	.	.	5	3	.	3	.	.	.	.	3	.	.	.	4	3	12	17	.	.	.	3	.	.	2	.	.	.	2	58
Bassin de la Loire, du Bec-d'Allier à Angers.																																
Givry	.	.	.	3	8	1	1	11	1	0	.	.	2	1	.	.	3	5	9	23	0	.	.	3	4	3	2	1	.	1	.	81
Chaulgnes	.	.	.	.	15	1	2	13	0	.	.	.	4	.	.	.	5	6	9	18	.	.	.	.	11	3	1	.	6	4	.	99
Saint-Satur	.	.	.	4	6	0	1	7	0	.	.	.	2	1	.	.	2	2	8	15	3	.	.	9	12	4	3	4	0	2	.	85
Neuvy	.	.	.	2	7	3	.	5	0	1	.	.	1	2	.	.	2	2	3	.	15	.	.	2	9	1	3	2	1	3	.	65
Gien	.	.	.	3	3	.	1	7	0	.	.	.	0	1	.	.	3	3	3	8	2	.	.	2	3	1	.	2	1	3	.	45
Coullons	.	.	6	.	2	8	1	3	.	3	.	.	.	.	2	2	5	.	10	6	10	.	5	4	2	.	4	5	.	.	.	76
Orléans (P. C.)	.	4	2	4	2	.	2	7	1	2	.	.	3	1	.	1	1	2	1	8	7	1	.	5	5	3	3	6	5	1	.	77
Orléans (E. N.)	.	.	.	.	0	.	.	0	1	.	.	.	.	.	.	.	1	0	.	7	6	.	.	3	1	4	2	4	2	.	.	32
Blois (asile)	.	.	.	3	3	1	1	5	4	0	.	.	0	1	.	0	1	1	1	12	11	.	.	6	5	.	9	1	5	1	.	72
Blois (P. C.)	.	1	1	3	2	3	.	7	4	.	.	.	1	.	.	.	.	3	1	11	11	.	.	6	5	3	5	2	5	1	.	74
La Ferté-St-Aubin	.	1	.	13	.	.	1	2	1	.	.	.	1	.	.	3	1	.	14	8	.	.	2	8	.	2	1	2	3	2	.	67
La Motte-Beuvron	.	.	.	0	.	.	1	.	0	.	.	.	.	.	.	.	1	.	1	2	2	.	.	4	3	.	2	.	2	.	.	17
Vernou (Loir-et-Cher)	.	.	.	3	1	1	3	3	0	2	.	.	.	.	.	0	1	3	1	12	6	.	.	8	4	5	1	2	3	1	.	59
Cheverny	.	2	.	4	2	2	.	6	.	.	.	2	.	1	.	5	.	.	.	11	7	1	5	2	5	3	7	4	.	.	.	68
Contres	.	.	.	5	.	4	.	6	.	.	.	.	.	.	.	6	.	.	.	5	.	7	.	5	.	3	4	.	7	.	.	53
Herbault	.	.	.	4	2	.	.	9	.	.	.	.	.	.	.	.	2	2	.	14	11	.	.	9	11	1	8	4	7	.	.	83
Saint-Ouen	.	1	.	4	1	2	1	.	.	.	.	.	3	.	.	2	.	.	11	1	.	.	4	4	6	6	5	4	2	.	.	58
Nazelles	.	1	1	3	2	3	1	.	.	.	.	.	.	2	.	.	.	0	9	14	.	.	5	7	5	3	1	4	.	.	.	61
Vernou (Indre-et-Loire)	.	.	1	2	2	.	.	.	.	.	.	.	.	6	.	1	.	.	11	12	.	.	5	.	11	2	6	3	8	.	.	70
Saint-Amand	.	0	0	0	2	0	5	0	0	.	.	.	.	.	0	1	0	.	.	16	9	.	3	6	9	2	7	0	8	7	.	76
Monthodon	.	.	1	2	2	1	.	6	.	.	.	.	.	.	.	.	5	2	.	11	15	.	.	7	8	4	4	5	9	.	.	81
Beaumont-la-R[illegible]	.	1	1	2	2	0	1	6	.	1	.	.	0	1	.	0	2	2	.	15	12	.	.	6	10	6	4	6	9	0	.	87

STATIONS.	1	2	3	4	5	6	7	8	9	10	11	12	13	14	15	16	17	18	19	20	21	22	23	24	25	26	27	28	29	30	31	TOTAL.
Bassin de la Loire, du Bec-d'Allier à Angers (suite).																																
La Ferté-Saint-Cyr.	.	.	.	4	.	.	5	.	1	.	.	12	.	4	3	.	2	.	.	10	.	.	7	.	7	4	1	4	.	1	.	66
Le Coudray.....	.	.	.	5	2	.	.	4	.	0	.	.	1	.	.	.	1	2	5	4	7	.	.	4	4	1	1	6	2	3	.	53
Tours (ville).....	.	1	0	1	3	1	.	5	.	0	.	.	.	.	.	0	2	.	1	12	8	.	.	6	14	3	9	4	6	1	.	78
Tours (P. C.,).....	.	1	1	1	3	2	0	4	.	.	.	.	1	.	.	0	0	1	0	13	4	2	2	2	2	2	4	3	3	3	1	55
Joué.....	.	.	0	1	4	0	0	5	.	.	.	.	0	.	.	0	3	.	0	12	10	.	0	5	8	3	8	2	6	1	.	68
Saint-Symphorien.	.	1	1	1	3	2	0	4	.	.	.	.	.	.	.	.	2	.	1	12	8	.	.	5	9	3	7	3	7	1	.	69
Langeais.....	.	1	0	1	4	1	1	6	0	.	.	.	1	.	.	.	1	.	1	10	17	.	.	4	11	4	4	2	7	1	.	77
Channay.....	.	2	0	2	2	2	3	6	1	.	.	.	0	.	.	0	1	.	1	17	7	.	0	5	9	8	8	4	9	1	.	88
Gizeux.....	.	3	.	1	3	1	1	2	.	1	.	.	.	.	.	.	.	.	.	10	14	.	6	3	7	3	13	10	3	0	.	81
Bourgueil.....	.	.	.	.	13	.	.	.	5	.	.	.	1	.	.	.	4	.	.	12	14	.	.	4	7	10	5	2	7	1	.	85
Baugé.....	.	.	.	5	1	2	2	2	.	.	.	1	0	.	.	2	.	.	14	12	0	1	1	5	9	9	.	.	3	.	.	68
Bassin du Cher.																																
Auzances.....	.	.	.	7	9	3	5	14	.	.	.	.	.	8	.	.	5	7	15	5	.	.	.	9	3	3	.	.	.	7	.	100
Pionsat.....	.	.	3	7	1	.	.	.	.	.	.	4	.	1	1	.	4	9	10	7	.	.	.	1	.	.	.	.	.	9	.	57
Chambon.....	.	.	.	4	6	6	3	10	2	2	.	.	3	1	.	.	8	3	12	4	1	.	.	2	2	2	3	1	.	5	1	80
Montmarault.....	.	.	.	1	11	3	1	9	6	1	.	.	3	3	.	.	1	6	15	13	.	0	.	1	.	1	.	1	.	.	8	84
La Queune.....	.	.	.	8	4	4	2	7	3	.	.	.	.	.	.	.	4	2	31	2	.	.	.	.	.	.	.	.	.	2	.	69
Commentry.....	.	.	.	5	12	4	2	7	2	3	.	.	1	2	1	.	1	7	18	9	0	0	.	2	1	1	1	2	.	2	8	91
Cosne.....	.	.	.	2	.	1	.	11	.	.	.	.	5	.	.	.	1	4	12	9	.	.	.	.	.	.	1	.	.	4	.	50
Isle-et-Bardais....	.	.	.	7	.	1	4	6	2	.	.	.	.	.	.	.	4	.	18	10	.	.	.	3	.	.	3	.	.	4	.	61
Blancfossé.....	.	.	.	1	6	.	1	5	8	.	.	.	2	.	.	2	2	12	17	.	.	.	.	4	1	.	2	1	.	4	3	70
Bougimont.....	.	.	.	1	8	.	2	13	.	.	.	.	2	1	1	.	4	1	11	17	.	.	.	4	1	1	.	3	.	3	3	76
Pasquis.....	.	.	.	5	2	1	2	3	2	.	.	.	2	.	.	.	4	4	12	4	.	.	.	.	1	.	.	.	.	6	.	46
Clairins.....	.	.	.	2	3	2	5	.	.	.	.	.	2	.	.	.	2	1	3	10	.	.	.	3	2	.	2	.	.	.	.	37
Bourges (E. N.)...	.	.	.	5	6	1	3	12	.	2	.	.	1	.	0	0	3	7	8	12	3	.	.	5	6	0	.	2	0	2	.	77
Issoudun.....	.	.	.	6	7	3	6	.	3	.	.	.	.	.	.	.	9	5	7	8	2	.	.	12	3	.	.	.	3	.	.	74
Mennetou-s.-C. ...	.	.	.	3	2	1	3	16	1	1	.	.	1	.	.	.	.	6	4	10	16	.	.	4	3	2	2	3	2	5	.	85
L'Étang-du-Puits..	.	1	0	3	5	1	2	5	.	2	.	.	2	.	.	1	4	3	3	6	5	0	.	4	5	2	1	4	2	4	.	62
Salbris.....	.	.	.	1	5	.	3	6	.	0	.	.	.	.	.	.	.	2	3	10	10	.	0	3	5	.	2	2	.	6	.	59
Romorantin.....	.	0	.	2	3	.	1	5	1	0	.	.	0	0	.	.	2	3	2	8	6	.	.	3	1	3	1	2	.	14	.	57
Valençay.....	.	.	.	3	5	1	1	9	0	.	.	2	.	.	.	.	3	1	5	9	.	7	1	5	3	2	1	2	3	1	.	65
Selles-sur-Cher...	.	.	.	.	.	.	.	0	0	0	.	.	.	.	.	.	.	2	9	2	0	0	0	0	1	.	.	.	4	0	.	20
Saint-Aignan.....	.	2	.	.	.	3	3	.	3	.	.	.	.	.	.	.	3	.	.	14	8	.	.	2	5	5	3	.	4	.	.	56
Montrichard.....	.	1	.	3	.	1	9	2	3	.	.	.	1	.	.	4	.	.	14	12	.	.	4	3	4	5	4	1	4	.	.	72
Civray-s-Cher.....	.	.	.	2	2	.	.	9	.	.	.	.	.	.	.	.	4	2	.	9	12	.	.	4	4	3	6	5	4	1	.	65
Bassin de la Creuse.																																
Felletin.....	.	.	.	3	7	4	5	5	2	.	.	.	4	1	.	.	5	6	20	8	5	7	.	2	7	10	3	.	.	4	2	108
Ahun.....	.	.	.	2	3	3	4	1	1	.	.	.	.	.	.	.	7	5	22	5	1	.	.	6	7	7	2	.	.	6	.	81
Boussac.....	.	.	.	7	3	7	4	9	2	.	.	.	8	.	.	.	4	7	20	5	.	.	.	2	5	1	2	.	.	10	.	94
Dun.....	.	.	.	8	5	.	7	.	8	.	.	.	10	.	.	.	.	7	10	7	.	.	.	9	9	4	.	.	.	.	7	91
Bénévent.....	.	.	.	6	6	7	7	9	6	1	.	.	5	1	.	.	5	6	13	8	2	.	.	5	11	18	4	.	.	6	.	123
Bellac.....	.	.	.	.	5	2	.	4	3	.	.	.	4	.	.	.	4	2	.	14	.	.	3	.	13	36	.	.	.	.	.	88
Argenton.....	.	.	.	2	5	2	3	3	1	2	.	.	3	.	.	.	6	5	3	6	1	3	6	5	2	4	4	6	1	.	.	72
Aigurande.....	.	.	.	.	.	13	4	7	.	3	.	.	.	7	.	.	6	2	9	8	3	.	.	5	3	5	8	2	.	.	2	85
Saint-Benoist-du-S.	.	.	.	.	.	.	.	.	.	.	.	.	.	.	.	.	.	.	2	.	8	.	.	1	.	.	8	.	.	.	.	19
Le Blanc.....	.	.	.	2	5	0	2	5	2	.	.	.	2	.	.	.	1	3	4	8	4	.	.	4	4	2	4	4	1	1	.	58
Barrou.....	.	.	.	2	2	.	.	.	3	.	.	0	.	.	.	.	2	.	4	.	19	.	.	5	4	4	3	.	3	.	.	52
La Haye-Desc.....	.	.	.	2	2	.	2	5	.	.	.	.	.	.	.	.	4	.	2	9	11	.	.	5	3	5	5	1	.	2	.	58

STATIONS.	1	2	3	4	5	6	7	8	9	10	11	12	13	14	15	16	17	18	19	20	21	22	23	24	25	26	27	28	29	30	31	TOTAL.
Bassin de la Creuse (suite).																																
Abilly	.	.	.	1	4	.	1	4	.	.	.	.	1	.	.	.	5	1	2	9	12	.	.	5	3	3	2	2	2	.	.	59
Buxeuil	.	.	.	1	3	1	1	3	.	.	.	.	0	.	.	.	3	.	1	10	11	.	.	4	1	4	3	2	0	2	0	49
Bassin de l'Indre.																																
Sainte-Sévère	.	.	.	2	3	2	5	4	2	.	.	.	3	0	.	.	4	1	.	3	3	.	.	5	5	.	13	.	1	.	3	60
Châteauroux	.	.	.	4	4	3	3	4	1	1	.	.	1	0	.	.	2	3	9	8	7	.	.	5	2	1	0	1	.	.	0	59
Châtillon-s.-I.	.	.	.	1	0	2	.	1	2	2	2	.	.	.	.	1	1	.	2	3	9	9	7	1	4	6	1	2	1	1	.	59
Beaulieu	.	.	.	1	3	2	.	.	7	0	.	.	1	.	.	0	2	0	2	7	11	0	.	4	2	3	6	6	1	5	.	64
Loches (E. N.)	.	.	.	2	2	0	.	.	8	.	.	.	1	.	.	0	3	1	2	8	12	1	.	4	2	3	6	8	.	6	.	69
Chédigny	.	.	.	1	2	2	2	4	.	0	.	.	.	.	.	.	.	.	1	9	14	.	.	4	3	3	4	3	2	3	.	57
Saint-Branchs	.	.	.	0	3	.	.	6	.	.	.	1	.	.	.	.	1	1	.	8	12	.	1	7	.	11	5	7	3	1	.	67
Veigné	.	.	0	1	2	1	1	5	.	.	.	.	0	.	.	5	1	0	11	9	.	.	.	5	5	4	4	4	3	2	.	64
Le Louroux	.	.	.	0	3	1	.	7	.	.	.	.	.	.	.	.	1	1	0	10	13	.	1	5	3	5	8	4	3	3	.	67
Lignières	.	.	.	4	.	.	3	2	1	1	.	.	.	.	.	0	2	.	2	9	12	.	.	4	13	8	6	2	6	1	.	76
Cheillé	.	.	.	.	5	1	1	5	.	.	.	.	.	.	.	0	5	.	1	17	8	.	.	5	8	5	7	3	5	0	.	75
Rigny-Ussé	.	.	.	1	2	3	3	4	.	1	0	.	.	1	.	.	.	.	1	11	13	.	5	6	6	3	6	3	2	3	.	74
Bassin de la Vienne.																																
Eymoutiers	.	.	.	5	8	3	4	7	1	1	.	.	5	1	.	.	12	8	2	.	1	2	7	6	9	48	9	.	1	1	.	140
Saint-Léonard	.	.	.	2	3	1	2	1	.	.	.	.	.	1	.	.	2	11	5	1	.	.	2	7	10	14	2	.	.	.	.	64
Pontarion	.	.	.	3	4	3	6	7	5	.	.	.	3	4	.	.	7	8	13	11	4	.	.	11	10	15	12	.	.	6	1	131
Limoges	.	.	.	5	4	0	5	5	2	.	.	.	4	.	.	.	16	4	10	20	0	.	0	7	12	18	2	.	1	.	.	105
Chabanais	.	.	.	.	8	3	1	3	2	.	.	.	2	.	.	.	2	5	7	7	7	.	.	7	7	17	20	1	1	0	.	101
Confolens	.	.	.	.	4	2	2	6	1	.	.	.	2	.	.	.	4	1	6	6	15	1	.	14	9	11	12	3	.	.	.	98
Isle-Jourdain	.	.	.	.	4	1	1	3	.	.	.	.	2	.	.	.	5	.	2	4	8	.	.	5	7	6	4	.	.	.	.	53
Lussac-l.-Châteaux	.	.	.	5	1	1	3	2	.	.	.	.	.	.	.	.	6	.	4	9	.	.	2	5	4	9	3	.	.	5	.	58
Vouneuil-s-V.	.	.	.	.	5	.	.	8	.	.	.	.	.	1	.	.	1	.	3	9	12	.	.	3	14	8	4	5	2	1	.	77
Gençay	.	.	.	.	5	0	0	6	.	.	.	.	.	1	.	.	1	4	6	16	5	.	.	7	8	7	7	1	1	.	.	76
Lusignan	.	.	.	.	4	.	.	.	.	.	.	.	.	.	.	2	3	.	.	16	2	.	.	6	15	12	9	2	2	.	.	73
Montreuil-Bonnin	.	.	.	.	4	.	.	3	6	.	.	.	.	.	.	.	.	1	15	2	.	.	.	4	10	5	9	1	.	.	.	61
La Ch^{lle}-Montreuil	.	.	.	.	3	.	.	2	3	.	.	.	.	.	.	1	0	.	.	19	2	.	.	.	5	12	8	.	1	.	.	56
Poitiers (de Touch.)	.	.	.	.	3	.	.	10	1	.	.	.	1	.	.	.	.	0	1	18	3	.	.	3	12	10	8	1	2	0	.	73
Poitiers (P. C.)	.	.	.	.	3	.	2	9	.	.	.	.	.	.	.	0	.	.	1	18	3	.	.	5	12	12	7	3	.	.	.	75
Châtellerault																		3	6	10	9	1	3	4	4	4	3	2	1	.	0	?
Antoigné	.	.	.	.	7	.	.	4	.	.	.	1	.	.	.	0	.	.	.	12	9	.	.	4	5	.	5	.	.	1	.	48
Sepmes	.	.	.	.	5	1	1	7	0	0	.	.	.	.	.	1	3	.	2	12	12	.	.	4	4	7	3	.	.	2	.	63
Saint-Épain	.	.	.	.	5	.	.	7	.	.	.	.	.	.	.	.	3	.	.	15	10	.	.	4	3	3	4	.	3	1	.	59
Parçay-s.-V.	.	.	.	.	.	14	.	2	.	.	.	.	.	.	.	.	.	.	.	18	8	.	.	4	3	4	4	5	3	1	.	66
Bassin du Loir.																																
Outarville	.	.	3	2	2	.	2	2	.	.	.	.	0	.	0	0	4	1	.	10	9	0	.	5	7	4	1	2	3	4	.	62
Patay	.	.	3	5	2	.	2	5	6	.	.	.	.	.	.	.	4	2	.	24	18	.	.	7	12	11	15	8	6	.	.	131
Authon	.	1	1	2	2	2	3	7	0	.	.	.	1	.	.	2	4	0	.	15	7	1	0	4	10	7	4	5	0	5	.	84
Brou	.	1	1	1	3	.	1	3	.	1	.	.	0	0	.	1	1	2	.	14	13	.	1	3	3	2	3	2	1	0	.	56
Thiron-Gardais	1	1	1	3	1	0	4	6	4	1	.	.	1	1	0	1	1	1	.	15	13	4	.	4	9	6	1	9	0	4	.	91
Illiers	.	6	.	2	0	3	4	0	0	.	.	.	0	0	.	1	0	.	.	4	17	.	6	.	14	9	5	.	0	.	.	71
Bonneval	.	2	2	2	1	.	2	4	4	.	.	.	1	.	.	1	3	1	.	14	13	2	.	7	5	3	4	2	1	.	.	73
Châteaudun	.	1	3	2	2	.	3	2	2	.	.	.	.	.	.	1	1	2	.	15	19	1	0	7	6	1	3	1	2	1	.	75
Ouzouer-le-M.	.	.	1	2	.	.	.	2	2	2	.	.	.	.	.	.	.	.	.	13	15	.	.	7	8	3	4	1	5	.	.	65
Droué	.	.	.	.	.	.	.	.	.	.	.	22	.	.	.	4	3	.	.	16	16	2	.	9	4	9	8	2	.	.	.	95

STATIONS.	1	2	3	4	5	6	7	8	9	10	11	12	13	14	15	16	17	18	19	20	21	22	23	24	25	26	27	28	29	30	31	TOTAL.
Bassin du Loir (suite).																																
Ville-aux-Clercs...	.	.	.	6	1	.	.	8	1	.	.	.	.	.	.	2	.	.	.	16	16	4	3	.	13	6	4	4	.	.	.	84
Oucques	.	.	3	2	1	2	.	4	5	.	.	.	1	.	.	.	1	2	.	13	14	.	1	6	6	2	6	2	7	0	.	78
Vendôme.....	.	1	2	2	1	.	.	8	.	0	.	.	.	0	.	.	1	1	0	12	27	1	1	5	7	3	4	4	7	.	.	87
Montoire.....	.	2	1	3	1	.	9	6	1	.	.	0	.	0	.	.	1	.	.	10	16	0	0	4	8	3	4	2	10	1	.	82
Montmirail	.	0	.	3	1	0	3	8	0	.	.	.	1	.	.	3	1	1	1	20	4	1	1	2	4	8	2	.	3	.	.	67
Mondoubleau	.	1	0	3	1	0	0	6	1	.	.	.	.	.	.	2	2	4	.	16	9	1	.	4	7	3	6	5	3	0	.	74
Savigny.....	.	2	.	2	2	.	4	2	.	.	.	.	.	.	.	.	3	.	.	24	6	3	.	3	17	3	6	.	5	.	.	82
Saint-Calais.....	.	.	3	1	.	2	1	2	.	.	.	.	.	.	.	.	.	4	1	21	.	.	4	1	8	8	5	.	3	.	.	64
La Chartre-s.-L....	.	2	.	5	0	.	3	2	1	.	.	.	1	.	.	1	1	.	1	18	1	.	3	4	6	9	4	0	9	.	.	71
Saint-Christophe ..	.	.	5	.	4	2	.	6	.	.	.	.	.	.	.	.	.	.	2	23	10	.	.	5	9	8	5	5	11	.	.	94
Château-du-Loir...	.	2	.	.	.	.	.	3	.	.	.	.	.	.	.	1	.	.	.	30	.	1	.	3	2	5	2	1	.	.	.	50
Vaas	.	3	.	3	2	.	3	3	.	.	.	.	.	.	.	.	2	.	1	23	1	.	3	3	4	5	5	.	7	.	.	68
Le Lude.....	.	2	.	5	.	1	2	4	.	.	.	.	.	.	.	5	0	.	4	23	5	.	5	3	7	6	4	0	3	.	.	79
Le Grand-Lucé....	.	2	0	2	.	.	6	7	.	.	.	.	0	.	.	.	8	.	4	22	1	.	5	7	2	14	4	.	.	.	.	85
Jupilles	.	4	.	4	1	1	2	4	.	.	.	.	1	.	.	4	2	.	1	24	2	1	5	8	6	11	4	0	4	.	.	87
Écommoy	.	2	.	2	3	.	5	2	.	.	.	.	.	.	.	.	5	.	.	25	.	.	5	4	12	9	2	.	2	.	.	78
Pontvallain	.	3	.	3	2	.	1	6	2	.	.	.	.	.	.	2	3	.	5	17	.	.	5	4	11	7	3	.	3	.	.	77
La Flèche	.	1	.	2	2	1	1	2	.	.	.	.	.	.	.	1	3	.	5	20	0	.	3	2	11	4	2	.	2	.	.	62
La Ch^{lle}-d'Aligné...	.	.	.	5	4	.	3	1	.	.	.	.	.	.	.	.	1	2	4	34	1	.	4	4	17	9	3	.	.	.	.	90
Le Plessis-Gramm..	0	.	.	6	.	.	6	.	.	.	.	.	.	.	.	0	.	.	24	10	.	.	6	13	8	10	3	1	.	.	.	87
Bassin de la Sarthe.																																
F^{t} de Perseigne ...	.	2	.	2	3	1	.	13	1	.	.	.	.	.	1	0	2	.	.	19	2	.	.	8	9	8	4	5	2	8	.	87
F^{t} de Bourses.....	1	1	0	.	2	4	7	9	7	.	.	.	.	0	.	1	.	0	.	.	25	.	.	9	8	11	3	4	2	5	.	100
F^{t} d'Écouves.....	3	1	2	3	6	1	14	1	0	.	.	1	.	0	3	1	.	.	25	3	.	.	13	12	5	6	5	2	5	.	.	114
Champ-Haut	.	.	.	4	3	4	2	.	16	3	.	.	.	.	.	.	7	2	4	18	7	.	1	8	6	7	3	4	11	.	1	111
La Fresnaye	.	2	.	1	1	.	5	2	8	.	.	.	.	1	.	2	.	.	.	.	17	.	5	9	6	13	6	.	7	.	.	86
Alençon (E. N.)...	.	.	3	2	1	3	7	11	1	1	.	.	.	.	.	1	.	.	.	20	1	.	.	9	13	5	3	5	2	8	.	95
St-Léonard-des-B. .	.	1	0	1	.	3	5	2	.	.	.	.	1	0	1	1	.	3	.	14	1	1	2	3	5	4	6	1	6	0	.	61
Neufchâtel.....	.	2	.	.	1	8	5	10	.	.	.	.	5	.	1	10	5	.	1	1	1	.	1	8	9	6	8	1	8	.	.	89
P^{t}-Oisseau.....	.	.	.	4	1	3	3	4	.	.	.	.	.	.	.	.	.	2	.	12	1	.	4	2	7	6	5	.	5	1	.	60
Beaumont-s.-S. ...	.	3	.	2	0	5	2	4	.	1	.	.	0	.	.	1	.	1	.	23	1	1	3	2	13	6	10	0	3	.	.	79
Mamers.....	.	1	.	1	1	.	9	2	.	.	.	.	.	1	2	1	1	2	.	21	1	.	1	12	3	5	4	.	17	.	.	85
Monhoudou.....	.	.	.	.	.	.	.	2	1	.	.	.	.	.	2	1	.	.	.	4	2	.	3	1	9	3	1	5	6	.	.	40
Bonnétable	.	1	.	6	1	1	5	7	1	.	.	1	.	.	0	2	1	.	1	22	2	.	2	2	4	5	2	.	1	.	.	67
Ballon	.	.	.	1	4	6	2	12	.	.	.	.	.	.	1	.	1	.	.	19	1	.	.	7	10	14	.	.	1	.	.	79
La Guierche.....	.	1	.	.	.	.	.	.	.	.	.	.	.	.	1	7	1	1	3	20	.	3	10	9	9	6	3	2	1	.	.	77
Le Mans (P. C.)...	.	2	.	2	.	.	5	3	.	.	.	.	.	.	.	1	4	.	1	21	2	.	1	4	4	9	4	.	.	.	.	63
Le Mans (E. N.)..	.	2	.	3	.	.	.	7	1	.	.	.	.	1	.	1	2	2	.	21	2	1	1	5	10	6	1	4	0	.	.	69
Le Mans (S. H.)...	.	2	.	3	.	1	3	4	.	.	.	.	1	.	.	1	1	2	0	23	2	.	0	5	8	5	4	.	.	.	.	65
Mortagne.....	.	.	1	4	2	2	1	33	6	.	.	.	1	.	0	1	2	0	.	13	6	.	.	9	9	8	3	7	2	9	0	119
Forêt de Réno	.	2	2	3	1	.	25	4	.	.	.	.	2	.	2	.	1	.	18	7	.	2	7	8	7	7	7	2	9	.	.	114
Rémalard	0	1	1	5	1	1	3	16	2	0	.	.	.	2	.	1	1	.	.	15	10	.	0	7	13	9	5	7	1	5	.	105
Bellême	.	1	0	3	3	0	1	21	4	.	.	.	2	0	1	1	1	1	.	17	10	0	0	5	11	9	4	6	1	2	.	105
Nogent-le-Rotrou..	.	5	.	4	.	1	1	13	.	2	.	.	.	1	1	1	.	1	.	13	8	3	.	4	9	6	3	8	.	2	.	85
La Ferté-Bernard..	.	1	.	3	1	.	2	4	.	.	.	.	0	.	0	0	1	1	0	17	2	0	2	4	6	6	2	2	2	.	.	56
Foulletourte.....	.	6	2	7	.	.	.	1	.	.	.	.	.	.	.	.	2	.	4	35	.	.	5	2	5	6	7	.	.	.	.	82
Parigné-l'Évêque ..	1	4	.	3	.	2	4	4	.	.	.	.	1	.	.	2	2	2	1	24	2	1	5	5	11	6	4	.	3	.	.	84
Fillé-Guécelard ...	.	2	.	.	.	3	.	.	.	.	.	.	.	3	.	1	.	.	.	23	.	2	3	.	2	10	5	1	.	.	.	55
Souligné-s.-V.....	.	1	1	5	.	1	1	4	.	.	.	.	.	.	.	2	1	.	7	16	5	1	3	3	14	8	1	.	5	.	.	79

STATIONS.	1	2	3	4	5	6	7	8	9	10	11	12	13	14	15	16	17	18	19	20	21	22	23	24	25	26	27	28	29	30	31	TOTAL.
Bassin de la Sarthe (suite).																																
Sillé-le-Guillaume	.	1	.	1	.	2	3	2	.	.	.	.	.	.	.	2	3	.	.	22	1	.	.	4	9	7	7	1	7	.	.	72
Malicorne	.	.	.	3	3	.	4	.	.	.	.	.	.	.	.	.	2	.	.	18	.	.	3	9	.	6	8	.	2	.	.	58
Conlie	.	2	.	1	.	3	1	1	.	.	.	.	.	.	0	3	.	.	.	23	.	.	3	5	13	6	3	.	1	.	.	64
Neuvillette	2	3	.	.	0	1	4	2	0	.	.	.	.	.	1	2	2	2	0	23	1	0	2	1	13	12	6	3	2	.	.	82
Amné	.	2	.	2	0	1	2	1	.	.	.	.	.	.	.	1	1	.	1	17	4	.	3	5	8	5	8	.	1	.	.	62
Loué	.	2	.	1	.	.	5	.	.	.	.	.	.	.	.	2	.	.	1	16	.	.	2	4	4	8	2	.	.	.	.	45
Chantenay	.	.	.	7	.	.	5	1	.	.	.	.	.	.	.	1	.	.	9	18	1	1	4	6	11	9	2	3	3	.	3	84
Sablé	.	1	.	4	2	1	2	0	.	.	.	.	.	.	.	.	4	.	2	19	0	.	.	5	5	8	.	.	2	1	.	56
Chemiré-sur-S.	.	.	.	13	.	1	.	.	.	.	.	.	.	.	.	.	.	18	.	25	.	.	.	.	27	.	6	.	.	.	.	90
Bassin de la Mayenne.																																
Forêt d'Andaines	3	2	.	2	7	4	4	8	6	.	.	.	2	0	1	6	1	.	.	17	6	2	0	12	7	11	9	3	3	10	.	125
La Ferté-Macé	.	2	.	.	5	3	3	14	3	.	.	.	2	.	3	4	.	.	.	23	2	1	0	10	8	23	4	3	8	21	.	141
Domfront	.	.	.	2	3	.	6	12	2	.	.	.	1	.	8	1	.	.	.	9	7	.	.	10	8	11	10	2	8	5	.	106
Mayenne	.	1	.	1	0	0	1	8	2	.	.	.	0	.	1	2	1	0	.	19	7	.	1	7	12	11	9	6	4	13	2	108
Ernée	.	0	.	2	3	1	8	4	.	.	.	0	1	0	4	1	1	.	0	24	0	0	5	7	6	5	3	3	13	0	.	91
Laval (E. N.)	.	.	.	2	.	.	12	5	.	.	.	.	.	.	0	4	2	.	1	45	.	1	8	10	24	12	6	.	15	.	.	148
Evron	.	2	0	1	2	1	2	7	1	.	.	0	0	.	0	1	1	4	.	14	1	0	5	8	11	7	5	6	1	7	.	86
Combrée	.	.	.	2	14	.	1	6	1	.	.	.	.	.	.	.	3	1	0	27	3	.	1	5	16	8	6	4	0	.	.	95
Château-Gontier	1	.	.	2	3	3	1	7	2	1	.	.	.	0	0	2	4	3	3	20	8	0	1	3	11	6	10	7	1	.	.	100
Craon	.	.	.	6	.	2	2	8	0	.	.	.	.	.	.	1	.	2	.	29	0	.	.	4	18	11	7	2	1	1	.	94
Bassin de la Loire inférieure.																																
Secondigny	.	.	.	.	9	.	2	.	.	.	.	.	2	.	.	.	4	4	.	2	9	.	.	10	19	16	5	2	0	.	.	84
Moncontour	.	.	.	.	4	.	.	8	.	.	.	.	.	1	.	.	1	0	1	15	11	.	.	2	6	7	2	2	2	1	.	63
Belleville	.	.	.	3	0	1	5	1	.	.	.	1	.	.	.	0	1	.	20	13	.	.	3	10	10	12	3	2	0	.	.	86
Mirebeau	.	.	.	3	.	0	9	.	.	.	.	.	.	.	.	3	2	1	17	6	.	.	2	4	7	4	2	1	.	.	.	61
Lerné	.	.	.	.	4	.	1	7	.	.	.	.	2	.	.	0	.	.	3	18	8	.	.	3	13	8	3	3	3	1	1	76
Bressuire	.	.	.	.	5	1	1	5	1	.	.	.	.	.	.	.	2	.	3	24	7	.	.	7	27	17	7	7	3	.	.	115
Moncoutant	.	.	.	.	8	1	2	2	.	.	.	.	.	.	.	.	3	.	.	21	.	.	.	15	21	18	4	1	.	.	.	96
Ponts-de-Cé	.	.	.	2	6	.	0	7	.	.	.	.	.	.	.	.	1	.	.	23	14	.	.	4	13	7	1	2	1	.	.	81
Beaupréau	.	.	.	0	6	2	0	5	0	.	.	.	0	0	.	1	0	0	.	21	9	.	3	9	15	6	4	3	1	.	.	85
Les Herbiers	.	.	.	.	8	.	1	3	2	.	.	.	1	.	.	1	3	.	0	23	8	.	1	8	15	16	7	2	4	.	.	103
Nantes (Ob^{re})	.	.	.	8	1	0	1	.	.	.	.	1	.	.	1	1	.	.	38	2	.	1	6	15	3	8	4	4	.	.	.	94
Saint-Nazaire	.	.	.	1	7	.	.	.	.	.	.	.	.	.	.	3	.	.	16	.	.	.	4	3	7	4	4	.	.	.	.	49
Montaigut	.	.	.	.	8	1	1	2	.	.	.	.	1	0	.	.	3	.	.	28	4	.	1	6	21	8	6	.	0	.	.	90
Bouaye	.	.	.	1	8	3	0	0	.	.	.	.	1	.	.	0	1	.	.	28	2	.	0	6	13	6	4	3	4	.	.	80
BASSINS ENTRE LA LOIRE ET LA GIRONDE.																																
Bassins de la Sèvre niortaise et de la Vie.																																
Saint-Maixent	.	.	.	.	5	.	.	5	.	.	.	.	2	.	.	1	1	1	5	11	4	.	.	9	16	13	12	3	1	.	.	89
Arçais	.	.	.	.	4	.	0	0	1	.	.	.	2	.	.	1	2	1	1	18	2	.	.	7	15	8	2	1	1	0	.	65
Champdeniers	.	.	.	5	0	.	2	.	.	.	.	.	.	.	.	1	.	.	1	16	1	.	3	15	3	11	4	0	1	6	.	71
La Châtaigneraie	.	.	.	.	6	.	2	1	.	.	.	.	.	.	.	.	4	3	.	18	6	.	.	10	26	17	4	5	2	1	.	105
Chantonnay	.	.	.	.	6	1	1	1	1	.	.	.	.	.	.	0	1	2	.	29	9	.	1	13	20	12	6	5	4	.	.	112
Xanton-Chassenon	.	.	.	7	.	.	.	1	.	.	.	.	.	.	.	.	.	4	6	14	.	.	3	5	12	13	4	.	.	.	.	68
Luçon	.	.	.	.	3	.	.	.	.	.	.	.	.	.	0	1	6	1	2	24	9	.	1	12	17	14	4	.	3	0	.	97
Roche-s.-Yon (E.N.)	3	.	.	.	6	2	.	2	.	.	.	.	.	.	1	.	3	2	.	25	4	.	2	11	12	13	5	2	1	1	1	93
L'Aiguillon-s.-M.	.	.	.	.	1	2	.	1	.	.	.	.	1	.	0	0	1	.	2	24	3	.	1	12	16	13	2	1	1	.	.	82
Les Sables-d'Olonne	.	.	.	.	1	3	2	0	1	.	.	.	3	.	.	.	1	.	1	26	5	.	5	9	6	9	4	1	1	1	.	79

STATIONS.	1	2	3	4	5	6	7	8	9	10	11	12	13	14	15	16	17	18	19	20	21	22	23	24	25	26	27	28	29	30	31	TOTAL.
Bassins de la Sèvre niortaise et de la Vie (suite).																																
Saint-Gilles-s.-Vie.	.	.	.	.	2	.	4	.	.	.	.	.	.	.	.	.	4	2	17	3	.	.	7	7	14	11	4	3	.	.	.	79
Challans	.	.	.	.	3	1	.	1	.	.	.	.	1	.	0	1	3	.	.	30	2	.	0	9	14	7	4	0	0	.	.	78
Ile d'Yeu	.	.	.	.	.	.	2	.	.	0	.	.	1	.	.	0	2	1	.	26	4	.	.	11	7	7	4	.	1	.	.	66
Noirmoutiers	.	.	.	0	2	1	.	1	.	0	.	.	0	.	.	1	5	1	.	17	2	.	.	7	5	6	5	2	2	0	.	57
Bassin de la Charente.																																
Charroux	.	.	.	.	6	0	1	9	.	0	.	.	3	.	.	.	6	1	5	13	4	1	.	8	8	13	6	3	.	.	.	87
Civray	.	.	.	.	6	.	.	.	8	.	.	.	.	.	0	0	9	1	2	18	5	.	.	8	12	12	10	3	.	.	.	95
Ruffec	.	.	.	.	4	.	2	4	3	.	.	.	2	.	0	.	4	1	4	17	4	.	.	15	6	12	7	4	.	.	.	89
Montbron	.	.	.	.	3	0	1	4	2	0	.	.	3	.	.	.	2	4	6	9	5	.	.	8	7	16	14	1	.	3	.	86
Aigre	.	.	.	.	4	.	2	1	0	.	.	.	2	.	.	.	4	.	4	14	8	.	.	9	7	13	7	1	.	.	.	75
Angoulême (Poud.).	.	.	.	.	2	0	3	7	0	.	.	.	2	.	.	.	3	3	4	12	6	.	.	6	9	10	8	1	1	.	.	76
Barbézieux	.	.	.	.	4	.	2	2	1	.	.	.	3	.	.	.	2	3	6	8	7	.	.	8	9	20	6	.	.	.	.	78
Cognac	.	.	.	.	2	.	.	3	0	.	.	.	1	.	.	.	2	3	4	15	5	2	0	10	7	20	7	1	.	.	.	80
Jonzac	.	.	.	.	5	1	3	.	.	.	.	.	2	.	.	.	6	1	3	9	4	.	.	8	10	25	2	.	.	.	.	78
Saintes	.	.	.	.	1	2	6	2	.	.	.	.	.	.	1	2	7	1	4	19	6	.	.	11	13	17	2	.	.	.	.	94
St-Jean d'Angely	.	.	.	.	0	.	.	4																								4
Bel-Ébat	.	.	.	.	2	2	.	2	.	.	.	.	0	.	.	.	5	2	2	17	4	.	.	7	16	10	3	0	1	.	.	73
Rochefort	.	.	.	.	.	4	.	.	.	.	.	.	.	.	.	7	1	.	23	4	.	.	8	23	12	1	2	.	.	.	.	86
La Rochelle	.	.	.	.	.	.	3	.	.	.	.	.	.	.	.	.	.	.	.	.	.	.	.	.	.	54	.	.	1	.	.	58
Ile d'Aix	.	.	.	.	2	2	.	2	.	.	.	.	2	.	1	.	2	2	1	20	5	.	2	9	14	9	2	1	.	.	.	76
BASSIN DE LA GIRONDE.																																
Bassin de la Dordogne.																																
Le Mont-Dore	.	.	.	8	10	7	.	25	35	20	10	.	.	.	.	.	.	10	12	.	.	12	10	15	25	.	10	12	.	10	.	231
Laqueuille	.	.	.	10	4	3	5	8	6	.	.	.	3	.	.	.	.	14	4	1	8	.	2	1	3	1	.	.	.	1	.	73
Église Nve d'Entr.	.	.	1	15	2	1	13	5	3	1	0	5	14	1	.	0	3	4	9	4	9	0	8	4	6	6	6	9	1	4	.	135
La Tr-d'Auvergne	.	.	2	11	5	2	12	20	25	5	.	5	1	1	.	.	4	9	15	6	3	2	5	15	9	15	10	.	.	4	.	185
Bort	.	.	.	13	2	2	.	.	7	5	4	1	.	.	.	.	4	8	10	2	.	4	6	7	6	16	9	.	4	3	.	115
Ussel	.	.	16	16	1	.	.	2	4	3	.	.	.	.	.	5	8	12	6	.	3	2	9	10	19	11	4	.	2	3	.	136
Aurillac (E. N.)	2	.	.	.	1	.	.	.	.	.	.	.	.	2	.	.	.	3	1	1	1	2	1	.	0	2	.	.	.	.	2	15
Argentat	.	.	.	2	6	.	.	3	1	0	.	.	.	.	.	.	.	2	6	5	2	2	.	6	10	12	3	5	.	4	1	70
Beaulieu	.	.	.	.	16	3	1	8	.	.	.	.	4	.	.	.	.	2	4	15	2	.	.	8	7	8	5	5	.	3	1	91
Tulle	.	.	.	.	8	5	4	3	2	.	.	.	4	.	.	.	.	7	9	12	8	1	.	.	19	10	15	8	.	2	1	117
Brive	.	.	.	.	11	1	.	6	.	.	.	.	2	.	.	.	.	.	20	18	10	.	.	3	10	11	7	2	.	2	.	103
Lavallade	.	.	.	9	.	6	4	5	.	.	.	.	5	.	.	.	10	20	13	11	8	.	10	13	7	36	9	6	.	5	.	177
Périgueux (E.N.)	.	.	.	.	5	1	2	.	.	0	.	.	4	.	.	.	0	9	10	.	5	1	.	9	9	18	14	7	.	4	.	97
Charras	.	.	.	.	2	.	.	12	.	.	.	.	2	.	.	.	.	6	6	11	5	.	.	8	7	17	10	2	.	.	.	86
Chalais	.	.	.	.	4	0	.	6	.	.	.	.	2	.	.	.	.	5	7	7	12	.	.	7	6	14	11	1	1	1	4	85
Coutras	.	.	.	.	.	.	.	8	.	.	.	.	.	.	.	2	.	3	9	6	4	.	.	6	10	19	7	2	.	4	.	81
Montguyon	.	.	.	10	.	4	6	3	6	.	.	.	2	2	.	.	4	.	13	20	7	14	7	4	20	39	5	2	.	5	3	176
Saint-Savin	.	.	.	.	.	.	1	6	.	.	.	.	3	.	.	.	3	11	6	13	.	.	.	7	7	19	8	.	.	.	.	84
Royan	.	.	.	.	2	.	.	6	0	.	.	.	2	.	.	.	2	3	1	8	5	2	4	9	7	5	5	1	.	.	.	61
Bassin du Lot.																																
Le Bleymard	.	6	.	.	10	15	.	.	.	.	.	.	.	.	18	.	.	.	25	96	.	8	10	73	36	2	4	.	.	.	19	322
Bagnols	.	.	.	.	15	.	.	3	0	.	0	.	.	3	.	.	.	.	3	18	.	18	0	.	7	7	9	0	.	.	2	85
Mende (E. N.)	.	.	.	.	.	.	.	.	.	.	.	.	.	.	.	.	.	.	.	11	.	12	0	.	3	0	10	1	.	.	2	39
Mende (P. C.)	.	.	.	.	4	0	0	2	1	0	.	.	.	.	.	.	.	0	2	8	1	11	1	4	6	7	7	1	.	0	1	58

STATIONS.	1	2	3	4	5	6	7	8	9	10	11	12	13	14	15	16	17	18	19	20	21	22	23	24	25	26	27	28	29	30	31	TOTAL.
Bassin du Lot (suite).																																
Montmirat	.	.	.	4	5	.	.	.	.	.	.	.	.	.	.	.	.	.	6	8	.	4	.	3	13	2	.	.	.	.	.	45
Saint-Chély-d'Ap.	.	.	.	.	.	.	.	.	.	.	.	.	.	.	.	.	.	4	1	11	.	.	.	.	3	4	5	.	.	0	5	34
Saint-Léger-du-M.	.	.	.	.	2	.	.	.	.	.	.	.	.	.	.	.	.	8	12	.	13	2	18	7	11	5	1	21	16	.	27	143
Nasbinals	4	1	.	.	5	6	7	15	22	11	8	.	3	6	2	.	.	.	5	15	3	17	24	3	18	12	27	9	.	.	14	237
Marvéjols	.	.	.	.	.	.	.	.	.	.	.	.	.	.	.	.	.	.	6	6	2	4	4	6	6	3	4	.	.	4	1	46
Laguiole	.	.	.	.	8	.	.	.	.	.	.	.	6	9	.	.	.	.	1	13	.	.	.	10	25	.	.	3	.	.	35	110
Mur-de-Barrez	.	.	.	.	.	.	.	.	.	.	.	.	8	.	.	.	.	.	8	10	8	.	.	.	10	6	.	.	.	8	10	68
Entraygues	.	.	.	.	3	.	.	.	.	.	.	.	.	.	.	.	.	1	.	.	.	4	.	2	3	4	.	1	.	1	1	20
Figeac	.	.	.	.	8	3	.	5	.	.	.	.	4	5	.	.	.	.	1	1	.	3	.	3	17	6	3	.	.	6	.	65
Cahors	.	.	.	.	8	.	3	7	.	.	.	.	2	1	.	.	.	1	.	13	.	.	.	6	6	5	8	2	.	3	1	66
Montaigu	.	.	.	8	.	.	6	2	1	.	.	.	2	.	.	.	.	4	10	.	1	.	.	9	.	16	13	.	.	7	.	80
Villeneuve	.	.	.	.	3	1	0	4	.	.	.	.	.	.	.	.	.	2	5	3	.	.	.	5	4	2	22	4	.	5	1	63
Bassin de l'Aveyron.																																
Massegros	.	.	.	.	8	0	0	7	.	.	.	.	4	4	.	.	.	0	2	11	.	19	5	7	9	6	5	0	.	.	2	90
Rodez (E. N.)	.	.	.	.	5	.	0	3	5	.	.	.	4	5	.	.	.	.	.	.	.	.	3	.	2	.	4	.	.	.	1	32
Saint-Antonin	.	.	.	3	6	4	2	3	1	.	.	.	.	.	5	.	4	3	.	.	.	3	2	.	8	11	.	.	.	6	.	61
Carmaux	.	.	.	.	12	.	.	5	.	.	.	.	.	2	.	.	.	.	7	.	.	4	.	8	7	2	2	.	.	.	.	49
Caussade	.	.	.	1	9	4	.	4	.	.	.	.	.	1	.	.	.	.	4	9	.	.	.	.	14	4	.	.	.	.	.	49
Bassin du Tarn.																																
Pt de Montvert	.	.	.	.	.	.	.	3	.	.	.	.	.	.	.	.	.	.	2	35	.	40	.	5	13	4	6	1	4	.	2	114
Croix-de-Fer	.	.	.	.	4	.	.	5	.	.	.	.	.	2	.	.	.	.	.	5	.	10	4	.	2	7	6	.	.	.	3	47
Florac	.	.	.	4	.	.	.	.	.	.	.	.	.	.	.	.	.	.	3	19	.	22	.	5	7	4	3	.	.	.	.	67
Meyrueis	.	.	.	.	2	.	1	5	1	.	.	.	1	1	.	.	.	.	.	8	.	.	17	3	1	8	1	.	.	.	.	47
Fraïsse	.	.	.	.	34	7	.	7	.	.	.	.	.	8	.	.	.	.	.	.	.	36	.	16	2	.	16	.	.	.	4	130
La Salvetat	.	.	.	6	27	14	6	15	5	4	.	.	2	4	.	.	.	.	.	.	.	8	.	.	3	5	3	.	.	1	.	103
Le Cabaretou	.	.	.	10	8	3	7	14	4	5	.	.	1	3	.	.	.	.	.	.	.	6	.	.	2	3	5	.	1	2	.	74
La Cavalerie	.	.	.	.	5	.	.	2	.	.	.	.	.	.	.	.	.	.	.	7	.	21	1	11	8	1	9	.	.	.	4	70
Castres	.	.	.	2	15	1	.	5	.	.	.	.	.	3	0	.	.	.	.	6	.	8	.	6	5	7	3	.	.	.	1	63
Alban	.	.	.	6	24	.	.	.	.	.	.	.	18	6	.	.	.	.	7	.	.	27	.	4	11	14	.	.	.	3	.	119
Albi (E. N.)	.	.	.	3	4	0	0	1	.	.	.	.	2	0	.	.	.	1	6	.	.	4	4	.	6	3	3	.	.	1	0	37
Albi (P. C.)	.	.	2	2	10	.	4	.	.	.	2	.	.	.	.	.	.	1	.	.	.	.	5	5	15	.	3	.	.	.	.	49
Murat	.	.	.	.	8	8	.	.	.	.	.	.	.	11	.	.	.	.	.	.	.	.	10	.	2	.	6	.	.	.	.	45
Lavaur	.	.	.	1	4	3	3	1	.	.	.	.	0	.	.	.	.	.	.	.	.	6	.	5	4	2	1	.	.	0	.	32
Reyniès	.	.	.	.	14	.	2	7	.	.	.	.	.	.	.	.	.	.	4	16	.	.	.	6	.	8	.	.	.	.	4	62
Montauban	.	.	.	5	.	.	.	.	6	.	.	.	.	.	.	.	.	.	11	.	.	.	.	10	.	.	.	.	.	7	.	40
Lauzerte	.	.	.	7	.	.	5	1	.	.	.	.	2	.	.	.	.	9	.	7	.	.	.	9	2	.	25	.	.	6	.	74
Bassin de la Garonne, cours supérieur, et affluents des Pyrénées.																																
Ax	.	.	.	.	4	9	6	5	3	4	3	2	4	1	4	2	1	1	.	.	.	11	7	.	3	.	.	.	.	.	2	72
Foix (P. C.)	.	.	.	12	14	4	18	19	9	.	.	.	.	.	.	.	.	.	.	.	.	13	.	.	.	.	.	.	.	6	.	94
Belesta	.	.	.	.	14	7	3	9	.	.	.	.	4	.	.	.	.	.	.	2	.	16	.	1	2	.	.	.	.	.	4	65
Mirepoix	.	.	.	.	12	7	2	5	4	.	.	.	1	4	.	.	.	.	.	1	.	9	.	.	2	.	.	.	.	.	.	49
Royat	.	.	.	.	11	.	1	2	2	1	.	2	.	.	.	.	.	.	.	3	.	1	1	.	.	9	.	.	.	.	.	36
Le Fossat	.	.	.	1	22	2	5	16	.	2	.	.	.	3	.	.	.	.	.	7	.	12	.	.	3	4	.	.	.	.	.	79
Bagnères-de-L.	.	.	.	.	.	.	.	.	29	.	.	.	.	.	.	.	.	.	25	.	.	15	.	.	9	.	.	.	.	.	.	78
Arreau	.	.	.	9	6	.	.	.	.	.	.	.	.	.	.	.	.	17	12	.	.	12	.	.	11	.	.	.	.	6	.	73
Montréjeau	.	.	.	2	14	2	20	15	.	11	.	.	.	.	.	.	.	.	3	9	.	24	.	.	2	.	.	.	.	1	.	107
Couflens	.	.	.	.	13	.	11	4	6	4	7	8	3	2	.	.	8	5	.	.	.	.	11	.	4	.	.	.	.	.	.	86

STATIONS.	1	2	3	4	5	6	7	8	9	10	11	12	13	14	15	16	17	18	19	20	21	22	23	24	25	26	27	28	29	30	31	TOTAL.
Bassin de la Garonne, cours supérieur, et affluents des Pyrénées (suite).																																
Boussenac	.	.	.	2	12	14	20	13	2	3	3	1	8	12	10	.	.	.	4	.	.	2	12	8	2	.	.	.	.	.	2	130
Saint-Girons	.	.	.	.	30	15	7	5	9	3	.	.	.	.	.	.	.	.	13	9	3	.	.	.	3	.	.	.	.	.	.	97
Le Mas-d'Azil	.	.	.	.	.	12	20	10	5	.	.	.	.	.	.	.	.	.	.	8	2	10	.	.	6	.	.	.	.	.	.	74
Aurignac	.	.	.	2	3	3	7	6	.	.	.	.	.	4	.	.	.	.	4	.	.	23	.	.	2	.	.	.	.	.	.	54
Toulouse (P. C.)	.	.	.	6	3	2	.	1	.	.	.	.	.	9	.	.	.	3	8	1	.	.	.	.	5	2	.	.	.	1	.	41
Bassin de la Garonne (R. G.) au-dessous de Toulouse; bassins du Gers et de la Baïse; bassin de la Gironde.																																
Lombez	.	.	.	5	17	6	8	3	1	.	.	.	.	1	.	.	.	.	3	4	.	4	.	3	4	2	.	.	.	.	.	61
Gimont	.	.	.	3	13	4	4	3	1	.	.	.	1	.	.	.	.	2	5	5	.	3	.	1	4	8	4	.	.	2	2	63
Beaumont	.	.	.	.	12	.	6	3	0	.	.	.	1	1	.	.	.	1	8	.	.	.	.	6	4	6	1	.	.	.	3	51
Lavit	.	.	.	3	11	3	3	1	1	.	.	.	2	2	.	.	.	2	3	10	.	1	.	6	7	6	3	3	.	4	.	71
Ecl. 21, Verriès	.	.	.	6	.	.	3	4	.	.	.	0	.	.	.	.	.	2	3	.	.	.	3	6	1	4	3	.	.	3	.	38
Masseube	.	.	.	3	20	5	9	6	.	.	.	.	.	3	.	.	.	4	2	.	.	32	.	3	5	.	.	.	.	4	2	100
Auch	.	.	.	4	16	1	4	4	1	.	.	.	.	1	.	.	.	4	2	4	.	2	.	1	5	9	5	.	.	3	2	68
La Sauvetat	.	.	.	4	6	2	3	3	.	.	.	.	1	.	.	.	.	3	4	5	0	.	1	2	4	8	7	1	.	5	0	59
Lectoure	.	.	.	4	2	2	3	0	.	.	.	.	.	.	.	.	.	3	5	5	.	.	.	7	4	7	7	2	.	4	.	55
Lannemezan	2	.	.	2	14	2	1	16	7	4	.	.	.	2	.	.	.	.	4	4	.	9	17	3	4	6	.	.	.	.	4	101
Trie	.	.	.	.	22	9	7	3	.	.	.	.	.	.	.	.	.	.	.	.	.	42	.	4	6	.	.	.	.	.	.	93
Miélan	.	.	.	2	11	2	14	1	.	.	.	.	.	.	.	.	.	1	5	.	.	20	4	4	.	12	.	.	.	2	2	80
Mirande	.	.	.	2	22	10	5	7	0	.	.	.	.	3	.	.	.	4	2	3	.	24	.	6	6	4	5	.	.	2	6	111
Vic-Fézensac	.	.	.	4	14	5	6	2	.	.	.	.	.	.	.	.	.	4	3	3	.	5	.	3	4	13	4	1	.	4	.	73
Condom	.	.	.	2	4	2	4	5	.	.	.	.	.	.	.	.	.	3	4	5	.	.	4	2	11	6	6	1	.	6	0	66
Agen	.	.	.	4	.	1	4	.	.	.	.	.	1	.	.	.	1	8	6	.	.	.	3	5	4	6	2	.	3	3	.	50
Damazan	.	.	.	6	.	.	2	5	.	.	.	.	.	.	.	.	.	14	5	1	.	.	4	4	2	15	2	.	.	8	.	69
Col de Fer	.	.	.	.	3	.	1	4	1	.	.	.	.	0	.	.	.	4	11	3	5	0	.	3	4	8	5	1	.	2	2	56
Toulenne	.	.	.	.	6	.	.	5	.	.	.	.	.	.	.	.	.	5	12	4	13	2	.	5	5	16	14	.	.	2	.	89
Pte de Grave	.	.	.	.	2	.	.	2	.	.	.	.	.	.	2	.	6	.	3	17	1	.	3	14	9	12	4	.	.	.	.	75
Petits bassins entre la Gironde et l'Adour.																																
Hourtins	.	.	.	7	1	.	6	.	.	.	.	1	.	4	.	2	.	.	.	9	.	3	15	8	24	7	.	.	.	.	.	88
BASSINS ENTRE LA GIRONDE ET LES PYRÉNÉES.																																
Bassin de l'Adour.																																
Luz-Saint-Sauveur	.	.	.	.	9	.	.	.	.	.	.	.	.	.	.	.	.	8	48	9	.	.	.	4	10	.	.	.	.	.	.	88
Bagnères-de-Big	.	.	.	.	19	10	.	26	7	.	.	.	.	.	.	.	.	.	7	12	.	23	.	2	5	5	.	.	.	.	19	135
Tarbes (E. N.)	.	.	.	5	.	5	11	15	3	.	.	.	.	.	.	.	.	1	1	.	.	33	4	2	.	.	.	.	4	13	3	97
Tarbes (P. C.)	.	.	.	.	12	4	5	21	.	.	.	.	.	.	.	.	.	2	25	7	.	30	.	2	2	5	.	.	.	.	3	118
Villecomtal	.	.	.	4	5	8	6	6	.	.	.	.	1	5	.	.	.	4	4	5	.	41	.	7	5	4	.	.	.	4	7	116
Aignan	.	.	.	7	.	14	7	3	.	.	.	.	0	3	.	.	.	4	4	7	.	15	.	0	16	10	4	.	.	4	.	98
Riscle	.	.	.	5	4	2	8	5	0	.	.	.	.	3	.	.	.	4	5	2	.	19	.	5	5	21	8	.	.	4	1	101
Eauze	.	.	.	5	11	3	4	5	.	.	.	.	3	2	.	.	.	3	5	4	.	4	2	4	3	15	9	.	.	4	1	87
Cazaubon	.	.	.	3	10	1	5	2	.	.	.	.	0	.	.	.	.	5	7	5	.	4	3	3	5	21	9	0	.	11	.	95
Pau (Château)	.	.	.	.	.	13	.	.	27	.	.	.	.	.	.	.	.	.	.	19	.	22	.	.	.	.	10	.	.	.	7	98
Pau (Monnaie)	.	.	.	.	.	17	.	.	29	.	.	.	.	.	.	.	.	.	.	16	.	23	.	.	.	.	11	.	.	.	5	101
Pau (Gare)	.	.	.	.	.	18	.	.	30	.	.	.	.	.	.	.	.	.	.	18	.	25	.	.	.	.	.	13	.	.	9	113
Lescar (E. N.)	.	.	.	.	20	1	6	24	.	.	.	.	.	5	2	.	.	2	11	1	.	3	15	.	9	2	14	.	1	2	4	123
Peyranère	.	.	.	.	.	.	.	.	.	122	.	.	97	.	.	.	.	.	.	.	.	.	61	.	.	.	.	.	.	26	.	306
Gélan	.	.	.	24	52	32	14	64	27	.	.	.	.	.	.	.	.	23	31	.	.	9	1	5	3	14	1	.	.	3	3	306
Morcenx	.	.	.	.	.	.	15	.	.	.	.	.	.	.	.	.	.	10	.	26	.	.	.	10	20	30	5	.	.	5	.	121
St-Martin-de-Hinx	.	.	.	8	19	10	8	8	3	3	.	.	2	3	.	0	.	14	18	6	12	7	3	18	9	22	1	.	.	8	0	181
Bayonne	.	.	.	.	.	.	38	12	7	5	1	.	.	5	.	.	.	.	18	5	2	17	.	8	5	4	12	.	.	.	6	145
Biarritz	.	.	.	.	8	11	9	9	9	6	2	.	.	.	1	.	.	4	12	3	3	2	1	6	6	2	7	.	.	.	.	101

VERSANT DE LA MÉDITERRANÉE.

BASSINS ENTRE LES PYRÉNÉES ET LE RHÔNE.

Bassins de l'Agly, de la Tet et du Tech.

STATIONS.	1	2	3	4	5	6	7	8	9	10	11	12	13	14	15	16	17	18	19	20	21	22	23	24	25	26	27	28	29	30	31	TOTAL.
Caudiès	.	.	.	.	0	15	30	.	.	.	.	.	.	.	.	.	.	.	.	5	.	22	.	.	.	4	.	.	.	.	.	.	76
Barcarès	.	.	.	1	.	.	.	1	.	.	.	.	.	.	.	.	.	.	.	.	5	.	.	.	1	.	.	.	.	.	.	.	8
Estagel	.	.	.	.	.	1	2	.	.	.	.	.	.	.	.	.	.	.	.	.	.	4	.	.	.	.	.	.	.	.	.	.	7
Tuchau	.	.	.	5	13	9	8	10	.	.	.	.	.	.	.	.	.	.	.	.	.	3	1	.	2	2	.	.	.	.	.	.	53
Montlouis	.	.	.	.	.	.	26	.	.	.	.	.	.	30	.	.	13	4	.	.	.	.	.	11	.	7	.	.	.	.	.	.	91
Prades	.	.	.	.	.	.	.	.	.	15	.	.	.	.	.	.	.	.	.	.	.	7	.	.	.	.	.	7	.	.	.	.	29
Comes	.	.	.	.	.	.	1	.	.	15	.	.	.	.	.	.	.	.	.	.	1	7	.	.	1	.	.	7	.	.	.	.	32
Perpignan (P. Ç.)	.	.	.	.	.	1	.	4	.	.	.	.	.	.	.	.	.	.	.	.	5	.	.	.	.	.	.	.	.	.	.	.	10
Prats-de-Mollo	.	.	.	3	.	.	.	1	6	1	.	.	.	.	.	.	.	.	.	.	14	.	.	.	2	.	.	.	.	.	.	.	27
Bellegarde	.	.	.	2	.	.	.	.	.	.	.	.	.	.	.	.	.	.	.	.	17	.	.	.	2	.	.	.	.	.	.	.	21
Céret	.	.	.	10	6	.	.	.	.	.	.	.	.	.	.	.	.	.	.	.	23	.	.	.	.	.	.	.	.	.	.	.	39
Pont d'Elne	.	.	.	.	.	.	4	.	.	.	.	.	.	.	.	.	.	.	.	.	5	.	.	.	.	1	.	.	.	.	.	.	10
Cap Béarn	.	.	.	2	.	.	4	.	.	.	.	.	.	.	.	.	.	.	.	.	5	.	.	.	3	.	.	.	.	.	.	.	14
Feu-Rouge	.	.	.	2	.	.	3	.	.	.	.	.	.	.	.	.	.	.	.	.	.	5	.	.	2	.	.	.	.	.	.	.	12
Bourg-Madame	.	.	.	.	.	4	.	.	.	15	.	.	.	.	.	.	.	13	.	.	.	15	.	.	5	.	.	.	.	.	.	.	53
Col de Puymorens	.	.	.	.	31	.	.	.	.	.	.	.	.	.	.	.	.	19	.	.	37	.	.	.	.	.	.	.	.	.	.	.	87

Bassin de l'Aude.

STATIONS.	1	2	3	4	5	6	7	8	9	10	11	12	13	14	15	16	17	18	19	20	21	22	23	24	25	26	27	28	29	30	31	TOTAL.
Plan Bayle	.	.	.	34	14	3	21	.	.	.	.	.	17	.	.	.	.	.	.	.	19	16	16	.	.	.	.	.	.	.	.	.	140
Lespinassière	.	.	.	32	13	2	20	.	.	.	.	.	16	.	.	.	.	.	.	.	19	16	15	.	.	.	.	.	.	.	.	.	134
Caunes (hors bois)	.	.	.	.	6	11	.	.	.	.	.	.	.	.	.	.	.	.	.	.	.	9	.	.	.	.	.	.	.	.	.	.	28
Caunes (sous bois)	.	.	.	.	2	6	.	.	.	.	.	.	.	.	.	.	.	.	.	.	.	4	.	.	.	.	.	.	.	.	.	.	12
Rieux-Minervois	.	.	.	.	6	.	.	4	.	.	.	.	.	.	.	.	.	.	.	.	.	8	.	.	.	.	.	.	.	.	.	.	19
Castelnaudary	.	.	.	6	14	9	2	6	.	.	.	.	1	2	.	.	.	.	.	4	.	12	.	3	.	9	.	.	.	.	.	.	68
Sainte-Gemme	.	.	.	12	9	2	7	.	.	.	.	.	.	.	.	.	.	.	2	.	.	12	.	6	.	.	.	.	.	.	.	.	51
Besplas	.	.	.	5	13	5	.	2	1	.	.	.	.	.	.	.	.	.	.	3	.	13	.	.	10	.	.	.	.	.	.	.	52
Montolieu	.	.	.	.	19	12	2	12	2	1	.	.	.	4	.	.	.	.	.	.	.	19	1	2	8	.	.	.	.	.	.	.	83
Col de la Quillane	.	.	.	.	.	.	.	.	.	.	.	.	.	.	.	7	.	6	6	.	.	.	.	7	.	.	.	.	.	.	.	.	25
Roquefort-du-S.	.	.	.	2	.	.	.	.	.	7	.	.	.	.	.	.	.	.	.	.	.	.	.	.	.	3	.	.	.	.	.	.	12
Quillan	.	.	.	.	12	9	9	24	.	7	.	.	.	4	.	.	.	.	1	.	.	24	.	2	1	.	.	.	.	.	1	.	94
Nébias	.	.	.	10	9	10	.	.	.	.	.	.	.	6	.	.	.	.	1	.	.	21	.	5	2	.	.	.	.	.	5	.	70
Arques	.	.	.	.	12	20	21	.	.	.	.	.	8	.	.	.	.	.	.	.	16	.	.	.	.	.	.	.	.	.	.	.	77
Limoux	.	.	.	5	12	14	4	9	.	.	.	.	.	10	.	.	.	.	.	1	9	1	.	.	.	.	.	.	.	.	1	.	66
Alaigne	.	.	.	.	.	12	.	13	.	.	.	.	.	8	.	.	.	.	.	.	.	16	.	3	2	.	.	.	.	.	.	.	54
Carcassonne (C. M.)	.	.	.	8	12	3	3	7	.	.	.	.	.	1	.	.	.	.	0	.	.	12	.	3	2	0	.	.	.	0	0	.	51
Barbaira	.	.	.	.	15	7	0	5	.	.	.	.	.	.	.	.	.	.	.	.	.	11	.	2	2	1	.	.	.	.	.	.	41
Montlaur	.	.	.	10	7	4	6	1	1	.	.	.	.	.	.	.	.	.	.	.	5	2	.	.	.	.	.	.	.	.	.	.	36
Moux	.	.	.	.	7	6	.	.	.	.	.	.	.	.	.	.	.	.	.	.	.	.	.	.	.	.	.	.	.	.	.	.	13
Boutenac	.	.	.	4	.	1	2	0	.	.	.	.	.	.	.	.	.	.	.	.	.	0	.	1	0	.	.	.	0	1	.	.	9
Terre-Rouge	.	.	.	.	5	11	4	10	1	.	.	.	.	.	.	.	.	.	.	.	.	4	.	.	.	.	.	.	2	1	.	.	37
Capestang	.	.	.	.	.	.	.	.	.	.	.	.	.	.	.	.	.	.	1	.	.	22	.	.	.	.	.	.	.	.	.	.	23
Narbonne	.	.	.	1	2	0	1	.	.	.	.	.	.	.	.	.	.	.	1	.	1	10	.	1	.	.	.	.	0	1	.	.	17
La Nouvelle	.	.	.	.	.	1	1	.	.	.	.	.	.	.	.	.	.	.	.	.	0	6	.	.	.	.	.	.	1	.	.	.	10

STATIONS.	1	2	3	4	5	6	7	8	9	10	11	12	13	14	15	16	17	18	19	20	21	22	23	24	25	26	27	28	29	30	31	TOTAL.
Bassins du Vidourle, du Lez, de l'Hérault et de l'Orb.																																
Lunel	.	.	.	.	.	.	.	.	.	.	.	.	.	.	.	.	.	.	2	.	.	14	.	.	1	.	.	.	.	.	.	17
St-Mathieu-de-Tr.	.	.	.	.	.	.	.	.	.	.	.	.	.	.	.	.	.	.	21	.	.	30	.	.	3	.	.	2	7	1	.	64
Montpellier (J. B.)	.	.	.	.	.	.	.	.	.	.	.	.	.	.	.	.	.	.	11	.	.	14	.	.	2	.	.	.	.	.	.	27
Montpellier (P.C.)	.	.	.	.	.	.	.	.	.	.	.	.	.	.	.	.	.	.	.	9	.	12	.	.	2	.	.	.	2	.	.	25
Cette (P. C.)	.	.	.	2	.	.	.	.	.	.	.	.	.	.	.	.	.	.	3	.	.	4	.	.	2	.	.	1	.	.	.	12
Valène	.	.	.	.	.	.	.	.	.	.	.	.	.	.	.	.	.	.	20	1	.	33	.	.	.	1	.	1	11	2	.	69
Saint-Bauzille	.	.	.	.	.	.	.	.	.	.	.	.	.	.	.	.	.	.	17	.	.	31	.	.	1	.	.	.	7	.	.	56
Le Caylar	.	.	.	.	6	.	3	4	.	.	.	.	.	.	.	.	.	.	14	2	.	30	.	4	2	1	2	.	2	2	.	73
Clermont-Villen	.	.	.	.	.	.	.	.	.	.	.	.	.	.	.	.	.	.	5	.	15	.	.	.	.	.	.	.	5	.	.	25
Saint-Gervais	.	.	.	.	.	.	.	.	.	.	.	.	.	.	.	.	.	.	2	.	.	12	.	.	.	.	.	.	.	.	.	14
Bédarieux	.	.	.	.	.	.	.	.	.	.	.	.	.	.	.	.	.	.	6	.	.	27	.	.	.	.	.	.	4	.	.	37
Saint-Pons	.	.	.	1	32	4	2	9	.	.	.	.	.	.	.	.	.	.	.	.	.	20	1	10	.	2	.	.	3	.	.	84
Col de la Cardonnille	.	.	.	.	.	.	.	.	.	.	.	.	.	.	.	.	.	2	18	1	.	31	.	.	2	.	.	.	9	.	.	63
Agde	.	.	.	1	.	.	.	.	.	.	.	.	.	.	.	.	.	.	1	.	.	3	.	.	3	.	.	1	.	.	.	9
Béziers	.	.	.	.	.	.	.	.	.	.	.	.	.	.	.	.	.	.	3	.	.	8	.	.	.	.	.	.	2	.	.	13
BASSIN DU RHÔNE.																																
Bassin de la Saône.																																
Miellin	2	.	2	17	14	1	3	0	0	.	.	10	14	10	7	13	22	14	14	3	2	14	2	7	7	2	7	0	14	.	.	202
Champagney	8	.	.	12	15	.	.	3	.	.	.	.	3	25	5	.	11	19	20	3	.	15	.	6	2	7	.	.	.	.	.	154
Courchaton	5	.	.	3	12	15	7	.	.	.	.	.	4	10	5	2	6	13	13	9	.	8	17	4	.	4	1	2	6	1	.	147
La Voivre	2	4	.	.	10	7	.	.	.	.	.	.	4	5	3	5	.	.	.	6	.	.	1	.	.	4	.	.	.	2	.	53
Fresnes-s.-Apance	0	2	0	2	5	5	1	7	0	1	.	.	4	7	3	1	1	2	9	42	0	.	1	2	2	17	1	1	1	5	.	124
Villars-le-Pautel	.	3	.	.	10	15	6	.	8	0	.	.	7	8	7	3	2	7	7	42	0	3	.	2	3	19	.	3	1	11	.	167
La Ferté-s.-Am	.	.	3	3	7	8	2	10	4	.	.	.	2	7	4	.	2	5	10	38	.	.	2	3	3	23	.	2	.	10	.	149
Jussey	.	3	.	2	9	6	5	0	.	.	.	.	3	11	1	2	2	8	10	38	.	.	4	2	1	22	.	.	1	9	.	138
Pesmes	.	.	.	.	12	15	2	4	.	.	.	.	3	.	14	.	.	5	20	27	.	17	3	1	23	4	.	.	6	8	.	164
Vesoul	.	2	.	1	10	13	2	3	.	.	.	.	2	11	5	1	1	10	19	16	.	.	15	2	2	14	3	3	0	10	.	147
Chalindrey	0	1	1	2	6	9	1	6	1	1	.	.	2	10	4	1	2	3	8	42	2	.	1	3	5	7	1	3	2	15	.	139
Bourg	.	4	.	7	11	15	.	34	.	.	.	.	3	26	7	2	3	4	9	64	3	.	.	7	7	11	9	7	3	13	.	249
Villeguzien	.	1	1	.	9	1	4	5	5	.	.	.	1	8	4	.	.	5	8	45	.	.	4	3	6	9	3	3	1	12	.	137
Vaux-s.-Aubigny	2	.	.	14	7	.	12	2	.	.	.	.	13	5	3	6	6	14	39	.	.	.	.	3	20	4	.	.	12	.	.	162
Courlon	0	.	1	6	9	3	0	7	2	0	.	.	5	18	2	3	8	4	22	25	0	0	.	0	14	2	2	1	1	8	.	143
Lamargelle	.	.	.	6	5	7	.	3	2	.	.	.	5	12	4	2	4	8	10	38	1	.	.	3	.	6	3	1	.	12	1	135
Is-s.-Tille	2	.	.	6	8	.	6	2	1	.	.	.	11	8	3	.	4	3	36	18	.	2	.	3	14	10	1	.	7	3	.	148
Beire-le-Châtel	1	1	.	7	8	4	.	5	.	1	.	.	.	11	3	.	1	1	12	48	3	1	6	2	1	14	1	2	.	13	.	147
Saint-Seine-l'Abb.	.	1	1	.	14	4	.	4	1	.	.	.	2	14	7	6	3	13	13	27	1	.	2	3	5	7	2	4	.	14	4	153
Val-Suzon	.	4	.	.	7	6	2	9	5	.	.	.	2	13	8	2	2	5	8	51	2	1	5	3	4	6	4	3	.	12	.	164
Saussy	1	2	.	3	4	1	.	4	2	3	.	.	.	5	13	6	4	5	12	51	4	5	4	3	1	9	5	2	13	.	.	161
Pont-d'Ouche	.	.	.	6	4	3	2	4	.	.	.	.	5	3	.	.	11	4	26	19	.	4	.	3	4	2	2	2	2	2	.	108
Dijon	1	.	.	4	4	0	5	.	1	.	.	.	7	4	1	.	4	4	56	6	.	4	.	2	21	2	2	.	5	.	.	134
Gray	.	.	4	12	10	3	.	.	.	.	.	.	15	3	.	.	3	2	24	12	.	7	.	.	6	.	5	.	.	.	.	109
Heuilley	1	.	.	12	9	2	2	1	.	.	.	4	12	3	.	.	4	14	40	1	.	40	.	.	1	19	3	.	.	5	.	173
Vonges	.	.	.	2	9	8	.	3	.	.	.	.	2	12	4	.	1	3	14	40	.	4	11	.	4	22	1	4	1	5	1	151
Auxonne	.	.	.	3	8	5	1	2	.	.	.	.	1	12	2	.	.	3	14	33	.	4	.	1	26	.	1	1	.	10	.	128
St-Jean-de-Losne	.	.	.	4	12	2	3	1	1	.	.	.	4	4	.	.	2	5	33	14	.	20	.	3	29	.	3	1	1	10	.	152
Lanthes	.	.	.	.	17	8	.	.	.	.	.	.	.	10	3	.	.	.	15	29	0	.	26	.	.	27	1	4	.	4	3	147
Corberon	.	.	.	6	10	.	5	1	1	.	.	.	2	3	1	.	.	1	22	32	.	13	.	2	19	4	3	2	2	6	.	136
Trugny	.	.	.	4	9	2	.	.	.	.	.	.	2	.	.	.	1	.	18	23	.	4	.	.	15	.	.	.	2	.	.	80

STATIONS.	1	2	3	4	5	6	7	8	9	10	11	12	13	14	15	16	17	18	19	20	21	22	23	24	25	26	27	28	29	30	31	TOTAL.
Bassin de la Saône (suite).																																
Beaune	0	.	.	6	3	.	5	2	0	.	.	0	1	3	1	.	0	1	51	9	6	5	.	3	14	5	.	3	4	4	.	127
Verdun-s.-Saône	.	1	.	2	10	1	1	1	1	.	.	.	2	1	2	.	.	4	18	23	.	19	.	2	15	1	2	.	.	6	.	112
Lons-le-Saul.(E.N.)	.	.	.	4	39	10	5	.	2	.	.	.	2	21	5	.	.	10	.	22	.	14	27	2	36	2	.	3	.	8	5	219
Monsols	0	.	0	15	11	0	0	0	0	.	5	8	18	10	4	.	.	14	4	.	1	0	0	6	5	3	.	5	.	7	.	116
Bourg (E. N.)	.	.	.	.	18	18	2	4	.	.	.	.	.	10	5	.	.	.	6	20	.	5	10	12	2	43	2	.	.	.	7	164
Pont-de-Vaux	1	.	.	5	11	1	1	3	1	.	.	.	6	5	1	.	.	2	8	13	.	26	3	3	25	.	.	2	.	7	.	124
Mâcon (E. N.)	.	.	.	.	15	4	.	5	.	.	.	.	.	6	6	.	.	.	6	22	3	12	20	2	9	10	.	.	.	.	5	125
Thoissey	.	1	.	.	10	3	1	2	1	.	.	.	.	8	1	.	.	.	6	18	.	11	.	4	9	10	.	1	.	.	7	93
Cercié	0	0	.	4	4	1	0	4	4	.	.	0	6	4	.	.	.	0	12	9	0	25	0	7	18	2	.	.	.	.	9	109
Trévoux	.	.	.	16	9	.	1	2	1	.	.	.	.	3	.	.	.	3	9	7	1	31	.	2	22	1	.	.	1	5	.	114
Saint-Nizier-d'Az.	.	.	.	8	13	.	0	.	1	.	.	5	11	7	.	.	.	3	14	19	2	7	.	.	23	1	.	.	.	19	4	137
Saint-Laurent-d'O.	1	0	.	4	3	1	1	0	1	.	.	.	4	3	2	1	.	3	5	5	17	4	0	1	19	.	.	.	.	.	5	80
Sainte-Foy-l'Arg.	.	0	.	5	3	1	3	1	3	.	.	.	3	7	1	.	.	2	4	5	2	28	.	1	12	.	1	0	.	5	1	88
Tarare	.	.	.	5	8	2	2	1	4	.	.	.	8	8	.	.	.	6	19	1	3	29	.	1	16	.	1	.	.	7	.	121
L'Arbresle	.	.	.	7	10	.	3	.	2	.	.	.	3	3	.	.	.	2	5	5	.	35	.	.	17	.	.	.	.	6	.	98
Bassin du Doubs.																																
Pontarlier	5	.	.	0	9	15	.	4	.	.	.	.	11	20	7	.	.	3	3	2	2	6	7	4	.	4	.	6	.	19	3	131
Pont de Roide	.	.	.	2	8	13	3	2	.	.	.	.	5	9	4	.	2	15	17	5	.	8	.	11	.	2	.	4	.	23	.	133
Besançon (E. N.)	.	0	.	0	14	25	5	1	.	.	.	.	7	18	11	0	0	14	19	17	4	3	22	2	4	16	1	3	.	9	17	211
Ornans	.	.	.	8	13	16	.	.	.	.	.	.	1	19	3	.	2	10	21	10	.	17	4	.	12	.	3	5	.	17	3	164
Bassin du Rhône proprement dit, cours moyen.																																
Évian	.	4	.	.	10	14	4	2	.	.	.	.	2	6	7	.	.	6	8	.	.	4	11	4	1	6	1	.	.	.	12	102
Douvaine	.	.	.	6	10	.	.	.	.	.	.	.	8	3	.	.	.	14	2	.	.	9	.	3	9	.	1	3	.	10	.	78
Chamonix	4	.	.	8	6	2	4	.	.	.	.	.	6	10	.	.	.	6	.	.	.	2	.	5	6	.	2	.	.	11	.	72
Sallanches	2	3	.	.	6	9	2	.	.	.	.	.	1	27	13	.	.	11	.	.	.	.	1	6	.	7	2	1	.	.	7	97
Col des Gets	9	.	.	11	4	10	.	.	.	.	.	.	23	17	.	.	.	16	.	.	.	9	.	12	10	.	.	6	.	11	.	138
Tanninges	10	.	.	.	13	11	.	4	.	.	.	.	2	28	10	.	.	1	9	.	.	1	5	6	.	8	4	1	.	.	9	122
Annemasse	.	.	.	.	12	12	5	.	.	.	.	.	.	3	7	.	.	.	12	.	5	.	10	.	.	10	.	.	.	.	6	82
Cruseilles	3	.	.	3	28	8	.	3	.	.	.	.	3	15	.	.	.	14	.	5	3	13	.	6	17	.	3	.	.	10	.	135
Gex	4	14	3	.	4	2	2	2	.	.	.	.	.	30	16	.	.	.	12	3	2	1	2	.	6	16	2	3	.	.	8	132
Thônes	10	.	.	12	17	5	11	.	.	.	.	16	39	.	10	.	2	16	.	3	.	13	.	21	15	6	3	.	12	.	.	211
Annecy	1	5	.	.	10	15	5	4	.	.	.	.	.	17	7	.	.	.	8	0	0	2	7	7	4	12	1	3	.	.	11	119
Tamié	.	.	.	.	.	.	.	.	.	.	.	.	.	.	.	.	.	.	16	.	.	1	.	.	.	.	.	.	.	.	13	29
Rumilly	3	.	.	.	16	5	.	2	.	.	.	.	2	11	.	.	.	.	9	5	1	13	.	5	15	.	2	2	.	6	.	98
Chambéry	3	1	0	.	11	20	7	.	5	.	.	.	.	24	6	.	.	.	7	1	1	3	10	3	1	12	.	.	.	.	8	123
Yon-Artemare	.	.	.	7	13	.	.	.	.	.	.	.	8	27	4	.	.	2	4	15	.	8	.	6	24	.	5	3	.	5	.	131
Belley	.	.	.	3	10	3	.	.	.	.	.	.	5	6	.	.	.	2	1	5	.	3	6	6	7	2	5	2	.	4	.	70
Nantua	3	.	.	2	3	52	5	.	.	.	.	.	6	28	9	.	.	7	3	20	3	13	2	1	33	6	9	.	.	11	1	217
Pont-d'Ain	.	.	.	8	31	10	3	6	.	.	.	.	3	19	5	.	.	4	6	13	.	14	.	2	31	14	.	.	.	5	.	174
Chalamont	2	.	.	8	24	10	1	4	.	.	.	.	1	10	2	.	.	2	5	23	1	27	4	7	39	5	.	2	.	4	.	181
Ambérieu	1	.	.	10	44	9	3	6	1	.	.	.	3	32	4	.	.	1	5	30	4	30	2	1	52	19	.	.	2	7	2	268
Montluel	1	2	6	20	.	3	4	.	.	.	.	.	6	7	.	.	.	3	2	15	.	27	6	2	42	4	.	.	.	3	.	153
Lyon (Obs^{re})	0	0	.	14	4	1	1	0	1	.	.	0	7	1	.	.	.	3	14	.	9	15	1	6	27	0	0	.	.	5	.	109
Rive-de-Gier	.	.	.	7	3	.	0	.	1	.	.	0	1	1	.	.	.	0	6	.	.	33	.	.	10	.	.	.	.	4	.	66
Loire	0	.	.	1	13	1	0	1	1	.	.	.	1	4	.	.	.	2	0	7	1	24	.	1	34	1	.	.	.	4	1	97
Pélussin	.	.	.	8	16	8	.	.	.	.	.	5	5	.	.	.	.	3	4	12	.	18	10	8	10	15	5	.	.	.	.	127
Megève	3	.	.	9	8	2	.	10	.	.	.	.	4	30	.	.	.	.	.	.	.	7	.	12	9	.	5	.	.	.	.	99
Orcières	.	.	.	.	7	2	.	0	.	.	.	.	.	15	.	.	.	19	39	40	4	4	6	2	.	47	13	5	.	.	5	209
Saint-Bonnet	.	.	.	.	.	.	.	.	.	.	.	.	.	.	.	.	.	.	.	28	.	.	.	.	.	.	.	.	.	.	.	28

STATIONS.	1	2	3	4	5	6	7	8	9	10	11	12	13	14	15	16	17	18	19	20	21	22	23	24	25	26	27	28	29	30	31	TOTAL.
Bassin du Rhône proprement dit, cours moyen (suite).																																
Saint-Firmin	.	.	.	.	.	.	.	.	.	.	.	.	.	.	.	.	.	.	9	11	.	.	.	.	6	32	4	.	.	0	.	62
Grenoble (E. N.)	1	3	2	.	7	10	8	3	.	.	.	.	.	45	5	.	.	.	2	1	.	.	12	4	4	10	1	1	.	.	5	122
Valence (E. N.)	.	.	.	.	12	.	.	.	.	.	.	.	.	6	.	.	.	.	.	11	.	44	.	.	4	15	8	.	.	.	.	100
Bassin du Rhône proprement dit, cours inférieur.																																
Privas (E. N.)	.	.	.	.	.	.	.	.	.	.	.	.	.	.	.	.	.	.	8	36	3	41	7	.	.	4	.	12	.	.	.	111
Montpezat	.	.	.	2	.	0	0	0	3	.	.	.	.	.	.	.	.	2	23	48	1	77	.	59	2	1	0	1	2	2	.	225
N.-D.-des-Neiges	0	.	.	.	3	1	0	2	2	1	.	.	.	0	1	.	.	1	23	19	0	40	1	0	17	5	1	6	12	2	.	137
Les Laubies (1)	0	.	.	0	0	0	0	1	0	0	.	.	0	.	.	.	.	0	3	.	1	0	0	1	0	0	0	0	.	0	.	7
Villefort (1)	.	.	.	.	.	.	.	.	.	.	.	.	.	.	.	.	.	.	14	284	.	207	30	.	178	.	.	.	24	.	.	737
Vialas	.	.	.	.	.	.	.	.	.	.	.	.	.	.	.	.	.	.	5	61	1	55	.	.	37	.	2	2	11	.	.	173
St-Germain-de-C.	.	.	.	.	.	.	.	.	.	.	.	.	.	.	.	.	.	.	5	40	2	39	.	3	4	.	.	.	7	.	.	100
Lapalud	.	.	.	.	5	.	.	3	.	.	.	.	.	.	.	.	.	.	.	10	.	41	.	.	9	5	.	.	.	.	.	73
Valréas	.	.	.	.	6	1	.	3	0	.	.	.	.	.	.	.	.	.	.	12	.	23	12	0	.	4	1	.	2	.	.	64
Bollène	.	.	.	.	5	.	.	3	.	.	.	.	.	.	.	.	.	.	.	9	25	5	.	.	4	2	.	.	.	.	.	52
Orange	0	.	.	1	5	.	2	.	.	.	.	.	.	.	.	.	.	0	8	.	.	38	.	.	8	0	.	.	.	.	0	62
Savoillans	.	.	.	4	2	.	4	.	.	.	.	.	.	.	.	.	.	1	32	2	59	8	2	15	19	13	.	.	.	.	.	161
Malaucène	.	.	.	.	8	.	.	2	.	.	.	.	.	.	.	.	.	.	.	9	.	22	9	2	3	6	4	.	.	.	.	65
Sault	.	.	.	.	3	.	1	.	.	.	.	.	.	.	.	.	.	0	33	3	35	12	3	15	14	5	.	.	.	.	.	124
Bedouin	.	.	.	.	10	.	.	2	.	.	.	.	.	.	.	.	.	.	.	6	.	14	.	.	13	4	.	.	.	.	.	49
Carpentras	.	.	.	6	.	.	.	4	.	.	.	.	.	.	.	.	.	.	1	7	.	17	.	1	10	.	1	.	.	.	.	47
Pernes	.	.	.	6	.	.	.	3	.	.	.	.	.	.	.	.	.	.	.	8	.	19	.	.	5	.	4	.	.	.	.	45
Le Monêtier	.	.	.	.	.	.	.	.	.	.	.	.	21	.	.	.	.	.	.	.	.	.	.	84	.	43	7	.	.	.	7	162
Briançon	.	.	.	.	.	.	.	.	.	.	.	.	.	.	.	.	.	.	15	16	2	.	.	10	.	.	.	.	.	.	4	47
La Bessée	.	.	.	.	.	.	.	.	.	.	.	.	.	.	.	.	.	.	31	29	10	1	.	.	.	.	.	.	10	12	10	103
Aiguilles	.	.	.	.	.	.	.	.	.	.	.	.	.	.	.	.	.	0	29	10	1	.	.	.	.	.	.	.	.	10	.	50
Guillestre	.	.	.	.	.	7	.	.	.	.	.	.	.	5	.	.	.	.	20	20	.	1	.	4	.	36	6	.	.	.	3	102
Embrun	.	.	.	.	4	2	.	1	.	.	.	.	.	8	.	.	.	.	10	23	5	2	3	3	32	17	5	.	1	.	3	119
Savines	.	.	.	1	2	.	.	.	.	.	.	.	.	8	.	.	.	4	22	10	.	5	.	1	32	9	.	.	.	.	.	94
Barcelonnette (E.N.)	.	.	.	.	.	11	.	.	.	.	.	.	.	.	.	.	.	.	.	55	.	5	.	.	.	.	63	.	2	.	.	136
Chorges	.	.	.	.	.	.	.	.	.	.	.	.	.	.	.	.	.	3	.	24	2	3	1	2	36	8	.	.	.	.	.	79
Gap (E. N.)	.	.	.	.	4	.	.	.	.	.	.	.	.	13	.	.	.	.	3	.	1	.	.	2	.	37	9	.	.	.	4	74
Veynes	3	3	.	.	4	0	.	3	.	.	.	.	.	7	.	.	.	.	2	37	2	10	26	4	14	26	13	.	.	.	.	154
Serres	8	.	.	6	.	.	.	4	.	.	.	.	15	.	.	.	.	8	42	.	.	.	62	10	20	26	6	.	.	3	.	210
Laragne	.	.	.	.	6	.	.	.	.	.	.	.	.	.	.	.	.	.	18	24	.	46	.	.	18	26	.	.	.	.	.	138
Mirabeau	.	.	.	.	5	.	.	2	.	.	.	.	.	.	.	.	.	.	.	10	2	25	11	.	16	3	3	.	.	.	.	77
Meyrargues	.	.	.	.	.	0	.	.	.	.	.	.	.	.	.	.	.	.	.	14	.	25	0	.	.	12	.	.	.	.	.	52
Pertuis	.	.	.	2	.	.	2	.	.	.	.	.	.	.	.	.	.	.	.	8	16	7	0	5	3	7	.	.	.	0	.	50
Rognes	.	.	.	.	.	.	.	.	.	.	.	.	.	.	.	.	.	.	10	.	.	16	.	.	6	.	.	.	.	.	.	31
Les Taillades	.	.	.	.	4	.	.	2	.	.	.	.	.	.	.	.	.	.	.	12	.	15	3	.	2	19	1	.	.	.	.	58
Orgon	.	.	.	.	3	.	.	.	.	.	.	.	.	.	.	.	.	.	.	13	.	29	.	.	13	5	.	.	.	.	.	63
Saint-Christol	.	.	.	.	2	.	.	1	.	.	.	.	.	.	.	.	.	.	.	21	1	32	1	8	12	4	.	.	.	.	.	82
Lagarde	.	.	.	2	.	.	2	.	.	.	.	.	.	.	.	.	.	.	.	11	1	8	6	1	4	9	5	.	.	.	.	49
Apt	.	.	.	.	.	.	.	5	.	.	.	.	.	.	.	.	.	.	21	0	.	29	6	1	9	10	6	.	.	.	.	87
Murs	.	.	.	.	9	.	.	6	.	.	.	.	.	.	.	.	.	.	.	12	.	16	7	11	10	6	.	.	.	.	.	77
Cavaillon	.	.	.	6	.	.	1	.	.	.	.	.	.	.	.	.	.	0	11	.	20	4	.	8	6	1	.	.	.	.	.	57
Avignon (E. N.)	.	.	.	.	6	.	.	1	.	.	.	.	.	.	.	.	.	.	5	.	.	28	.	.	8	1	.	.	.	.	.	49
Saint-Remy	.	.	.	.	5	.	.	.	.	.	.	.	.	.	.	.	.	.	.	2	.	35	6	.	.	4	.	.	.	.	.	52

(1) Observations douteuses.

STATIONS.	1	2	3	4	5	6	7	8	9	10	11	12	13	14	15	16	17	18	19	20	21	22	23	24	25	26	27	28	29	30	31	TOTAL.
Bassin du Rhône proprement dit, cours inférieur (suite).																																
Saint-Michel	.	.	.	.	7	.	.	2	.	.	.	.	1	.	.	.	1	.	1	3	.	27	10	2	5	.	3	.	1	.	.	63
Les Baux	.	.	.	.	5	.	.	1	.	.	.	.	.	.	.	.	.	.	.	4	.	29	.	.	1	3	.	.	.	.	.	43
Viguier	.	.	.	4	.	1	.	.	.	.	.	.	.	.	.	.	.	.	.	3	.	52	3	.	.	.	.	.	.	.	.	52
Farimon	.	.	.	.	4	.	.	2	.	.	.	.	.	.	.	.	.	.	3	6	.	29	.	.	1	.	.	.	.	.	.	44
Saint-Martin-de-Cr.	.	.	.	.	3	.	.	.	.	.	.	.	.	.	.	.	.	.	.	3	.	35	.	.	8	.	.	.	.	.	.	50
Arles	.	.	.	1	3	.	.	1	.	.	.	.	.	.	.	.	.	0	2	1	.	43	.	.	1	.	.	.	.	.	.	51
Létourneau	.	.	.	2	1	.	0	.	.	.	.	.	.	.	.	.	.	.	1	.	.	34	.	.	2	.	.	.	.	.	.	40
Saintes-Maries	.	.	.	.	1	.	.	.	.	.	.	.	.	.	.	.	.	.	4	1	21	2	.	.	.	.	.	.	.	.	1	30
Giraud	.	.	.	2	.	.	.	.	.	.	.	.	.	.	.	.	.	.	3	.	.	37	.	.	.	.	.	.	.	.	.	42
RÉGION DE NICE.																																
Petits bassins entre le Rhône et les Alpes.																																
Trets	.	.	.	.	.	.	.	4	.	.	.	.	.	.	.	.	.	.	.	14	.	31	.	.	32	.	3	.	.	.	.	84
Gréasque	.	.	.	.	3	.	.	3	.	.	.	.	.	.	.	.	.	.	20	.	1	25	5	.	12	10	.	.	.	.	.	79
Mimet	.	.	.	.	4	.	.	.	.	.	.	.	.	.	.	.	.	.	.	14	2	16	11	0	3	8	1	.	.	.	0	58
Saint-Antonin	.	.	.	.	4	.	.	2	.	.	.	.	.	.	.	.	.	.	.	20	6	17	9	.	21	2	.	.	.	.	.	81
Aix	.	.	.	1	2	.	.	.	.	.	.	.	.	.	.	.	.	5	7	13	5	7	10	.	5	.	1	.	.	1	.	56
Bouc	.	.	.	.	4	.	.	.	.	.	.	.	.	.	.	.	.	.	.	13	.	12	9	.	.	.	3	.	.	.	.	41
Venelles	.	.	.	.	1	.	.	1	.	.	.	.	.	.	.	.	.	.	.	14	.	20	8	.	3	3	.	1	.	.	.	50
Les Pennes	.	.	.	.	.	.	.	.	.	.	.	.	.	.	.	.	.	.	.	9	.	11	.	.	.	1	.	.	.	.	.	20
Pélissanne	.	.	.	.	5	.	.	.	.	.	.	.	.	.	.	.	.	.	.	14	.	20	.	.	.	7	.	.	.	.	.	46
Salon	.	.	.	.	5	.	.	2	.	.	.	.	.	.	.	.	.	.	.	11	.	28	.	.	.	.	6	.	.	.	.	51
Miramas	.	.	.	.	4	.	.	.	.	.	.	.	.	.	.	.	.	.	.	9	.	26	.	.	.	6	.	.	.	.	.	45
Cornillon	.	.	.	.	6	.	.	1	.	.	.	.	.	.	.	.	.	.	.	7	.	13	2	.	.	3	.	.	.	.	.	33
Saint-Chamas	.	.	.	4	.	.	.	.	.	.	.	.	.	.	.	.	.	.	.	9	.	26	.	.	5	.	1	.	.	.	.	45
Berre	.	.	.	3	.	.	.	.	.	.	.	.	.	.	.	.	.	.	4	.	.	11	.	.	.	.	.	.	.	.	.	18
Port de Bouc	.	.	.	.	3	.	.	.	.	.	.	.	.	.	.	.	.	.	.	8	.	36	.	.	2	.	1	.	.	0	.	50
Septèmes	.	.	.	.	3	.	.	1	.	.	.	.	.	.	.	.	.	.	.	11	.	13	9	0	.	1	.	.	.	.	0	39
Aubagne	.	.	.	.	3	.	.	.	.	.	.	.	.	.	.	.	.	.	.	16	.	32	7	.	.	9	.	.	.	.	.	67
Marseille	.	.	.	1	0	.	.	.	.	.	.	.	.	.	.	.	.	.	9	0	.	23	.	.	0	.	.	.	.	.	.	34
Cap Sicié	.	.	.	.	.	.	.	.	.	1	.	.	.	3	.	.	.	.	.	10	.	25	3	.	.	.	.	.	.	.	2	44
Toulon	.	.	.	.	.	.	.	3	.	1	.	.	.	.	.	.	.	.	.	12	.	25	5	.	2	.	.	.	.	.	.	50
Draguignan (E. N.)	.	.	.	.	5	9	.	.	.	2	.	.	.	.	.	.	.	.	.	20	.	41	1	.	21	8	1	.	.	.	.	107
Saint-Vallier	.	.	.	.	.	20	.	.	.	.	.	.	.	.	.	.	.	.	.	20	1	60	.	.	60	30	.	.	.	.	.	190
Grasse	.	.	.	.	.	19	7	.	.	.	.	.	.	.	.	.	.	.	1	29	25	.	96	2	26	33	9	.	.	.	1	247
Saint-Martin-du-V.	.	.	.	.	.	17	7	.	.	.	.	.	.	.	.	.	.	.	1	31	9	32	25	.	50	17	.	.	.	.	.	189
Cannes	.	.	4	1	20	14	.	.	.	.	.	.	.	.	.	.	.	0	5	2	9	18	.	.	20	8	.	.	.	.	1	101
Châteauneuf-d'Ent.	.	.	.	.	.	9	.	.	.	.	.	.	.	.	.	.	.	.	13	49	1	8	33	.	5	34	32	.	.	.	1	184
Bar	.	.	.	.	.	25	.	.	.	.	.	.	.	.	.	.	.	.	.	44	.	13	67	.	.	63	13	.	.	.	.	225
Belvédère	.	.	.	.	.	11	1	.	.	.	.	.	.	.	.	.	.	.	8	35	9	24	6	.	.	61	15	.	.	.	.	170
Nice (P. C.)	.	.	.	.	.	25	15	.	.	.	.	.	.	.	.	.	.	.	.	13	3	25	21	1	20	7	17	.	.	.	.	148
Villefranche (phare)	.	.	.	4	.	40	12	.	.	.	.	.	.	.	.	.	.	.	.	12	19	16	41	1	13	20	11	.	.	.	.	189
La Garouppe (phare)	.	.	.	7	.	32	16	.	.	.	.	.	.	.	.	.	.	.	.	5	18	6	11	2	5	3	15	.	.	.	.	120
Menton	.	.	.	1	.	.	.	.	.	.	.	.	.	.	.	.	.	.	.	.	.	.	.	.	.	.	.	.	.	.	.	?
CORSE.																																
Ajaccio (P. C.)	.	.	3	21	8	6	11	3	.	5	.	.	.	.	.	.	.	.	.	12	.	14	1	.	6	3	.	.	.	.	.	93

OBSERVATIONS DU MOIS D'AVRIL 1877.

STATIONS.	1	2	3	4	5	6	7	8	9	10	11	12	13	14	15	16	17	18	19	20	21	22	23	24	25	26	27	28	29	30	TOTAL.
VERSANT DE LA MER DU NORD.																															
BASSINS DU RHIN, DE LA MEURTHE ET DE LA MOSELLE.																															
Rothau	19	5	4	9	.	0	.	.	1	15	2	.	.	.	.	0	2	5	1	0	4	21	.	2	.	.	9	3	6	0	108
Saulcy	.	14	11	4	15	.	.	.	.	2	9	2	.	.	.	.	.	.	2	2	.	.	13	3	11	.	.	7	6	2	103
Senones	.	10	15	.	15	.	.	.	.	5	26	3	2	.	.	.	.	.	.	.	.	.	24	4	.	.	.	16	5	3	128
Raon-l'Etape	.	7	3	1	14	.	0	.	.	1	5	4	1	.	.	.	.	.	1	1	.	1	17	1	4	.	.	6	6	4	77
Flin	.	8	.	1	13	.	.	.	.	.	2.	1	.	.	.	.	.	.	2	.	.	4	22	1	1	.	.	11	3	8	77
Blamont	.	6	7	.	11	.	.	.	1	6	.	2	0	.	.	.	.	.	2	1	.	3	18	.	.	.	.	3	8	2	69
Lunéville	.	2	6	1	12	.	1	.	.	1	.	0	.	.	.	.	.	.	0	.	.	.	20	2	.	.	.	15	.	5	65
Moriviller	.	3	10	.	3	2	.	3	.	.	.	3	.	.	.	.	.	.	2	.	.	.	25	4	.	.	.	18	5	2	80
Einville	.	2	4	1	10	.	2	.	.	.	1	2	.	.	.	.	.	.	1	.	.	.	15	2	.	.	.	8	5	8	62
Moncel-s.-Seille	.	5	5	8	5	.	.	.	.	.	.	.	1	.	.	.	.	2	.	.	.	4	8	.	.	.	.	11	.	.	49
Nancy (P. C.)	.	6	2	2	12	.	0	.	1	.	.	1	.	.	.	.	.	.	2	0	.	4	14	1	3	.	.	1	2	2	52
Nancy (Faculté)	.	10	1	1	12	.	1	.	1	.	1	.	.	.	.	.	.	.	2	.	.	4	15	2	3	.	.	4	2	2	60
Amance	0	6	.	2	1	.	3	.	4	.	7	.	.	.	.	.	.	7	4	.	.	4	2	0	.	.	.	0	.	8	50
Cinq-Tranchées	1	10	.	10	4	1	.	.	1	.	.	2	.	.	.	.	.	8	1	.	.	14	7	3	.	.	.	9	.	1	67
Bellefontaine	.	8	.	7	6	.	.	.	2	.	.	2	.	.	.	.	.	2	.	.	.	2	.	2	.	.	.	12	.	2	44
Maxéville	.	12	.	3	5	.	3	.	.	0	.	1	.	.	.	.	.	.	2	.	.	1	23	1	1	.	.	4	2	1	59
La Malgrange	.	9	1	2	16	.	1	.	.	1	.	1	.	.	.	.	.	.	1	.	.	3	12	1	8	.	.	3	1	5	64
Le Thillot	.	20	.	11	25	.	.	.	.	.	.	.	.	.	.	4	.	.	.	.	4	17	20	4	9	.	.	.	4	8	126
Vagney	.	9	6	10	.	0	.	.	.	1	5	.	.	.	.	.	.	6	0	0	.	29	1	6	.	.	9	8	.	2	92
Épinal	.	5	.	7	12	0	1	.	2	.	.	.	.	.	.	.	1	3	9	8	.	4	6	1	.	.	.	17	12	1	89
Thaon	.	6	.	4	8	.	1	.	1	.	.	1	2	.	.	.	.	2	5	.	.	4	7	2	4	.	.	11	2	1	61
Mirecourt (E. N.)	.	.	.	.	3	.	.	.	.	.	.	.	.	.	.	.	.	.	4	.	.	2	11	1	6	.	.	12	.	5	44
Vézelise	.	3	2	.	16	.	1	.	.	0	.	.	.	.	.	.	.	.	4	.	.	1	14	2	4	.	.	8	.	3	58
Allain	.	5	.	2	13	1	.	.	.	0	0	1	.	.	.	.	.	4	.	.	.	18	2	.	.	.	.	4	.	0	50
Toul	.	7	2	2	13	9	.	.	.	.	.	.	3	.	.	.	.	.	4	.	.	.	11	6	2	.	.	.	6	2	68
Foug	.	3	1	3	27	1	2	.	.	.	.	.	.	.	.	.	.	.	6	.	.	1	4	1	.	.	.	4	.	.	53
Frouard	.	5	.	2	11	.	0	.	1	.	.	.	.	.	.	.	.	.	2	.	.	3	17	2	3	.	.	7	.	.	54
BASSINS DE LA MEUSE, DU CHIERS ET DE LA SAMBRE.																															
Lamarche	.	2	.	2	20	.	2	.	2	.	.	.	.	.	.	.	.	.	8	.	.	6	15	5	.	.	.	9	4	.	76
Pouilly	.	3	2	4	23	.	3	.	2					.	.	.	.	.	5	.	.	4	12	4	2	.	.	8	.	4	76
Bassoncourt																.	.	.	.	.	.	4	8	6	.	.	.	8	1	3	?
Contrexéville	.	7	.	5	22	.	4	.	1	.	.	4	.	.	.	.	.	.	8	.	.	5	18	5	8	.	.	12	1	7	106
Bulgnéville	.	4	0	9	11	0	3	.	.	.	1	2	.	.	.	.	.	2	7	.	.	5	11	4	2	.	.	8	.	5	74
Aillianville	.	7	4	16	24	1	2	0	0	.	.	2	.	.	.	.	0	.	7	.	.	5	9	1	.	.	.	8	1	4	91

STATIONS.	1	2	3	4	5	6	7	8	9	10	11	12	13	14	15	16	17	18	19	20	21	22	23	24	25	26	27	28	29	30	TOTAL.
BASSINS DE LA MEUSE, DU CHIERS ET DE LA SAMBRE (suite).																															
Neufchâteau	.	.	.	4	22	.	1	.	.	.	0	0	.	.	.	.	.	.	4	.	.	.	15	2	.	.	.	7	.	4	58
Chalaines	.	2	.	2	27	1	2	.	.	.	.	.	.	.	.	.	.	2	2	.	.	3	9	2	.	.	.	2	.	.	54
Commercy (E. N.)	.	5	.	4	23	1	.	.	.	2	.	3	.	.	.	.	.	1	3	.	.	5	16	2	3	.	.	4	1	7	80
Les Kœurs	.	3	.	5	.	1	.	.	1	.	.	.	.	.	.	.	.	2	.	.	6	2	1	.	.	.	.	2	1	.	24
Charny	2	2	.	2	7	1	2	.	.	.	1	6	.	.	.	.	.	1	1	.	.	8	2	.	6	.	.	1	1	5	47
Spincourt	.	1	.	.	3	2	1	.	.	.	.	.	.	.	.	.	.	.	2	.	.	6	2	.	.	.	.	.	.	.	17
Montmédy	1	10	.	7	7	5	1	1	0	0	1	2	.	.	.	.	.	.	2	.	.	9	4	.	1	.	.	1	3	0	55
Avesnes	16	.	3	10	.	3	4	.	.	.	4	.	.	.	.	.	.	2	.	.	5	0	3	1	.	.	.	6	3	1	60
Landrecies	12	.	2	10	.	.	4	.	.	.	2	.	.	.	.	.	.	4	.	.	5	.	2	.	.	.	.	11	.		52
BASSINS DE L'ESCAUT, DE LA LYS, DE L'YSER ET DE L'AA.																															
Le Cateau	.	.	.	.	.	.	.	.	.	.	1	3	.	.	.	.	.	.	.	.	.	4	.	.	.	.	.	2	7	.	17
Gommegnies	4	.	11	7	.	.	.	.	.	.	5	.	.	.	.	.	.	.	.	.	8	4	.	.	.	.	.	.	8	.	47
Bavai	1	1	.	.	3	.	.	1	.	.	0	3	.	.	.	.	.	.	0	.	.	0	3	.	1	.	.	4	5	.	23
Havrincourt	.	5	0	10	.	5	.	.	.	.	5	.	.	.	.	.	.	.	.	.	4	1	1	.	.	.	4	1	.	.	36
Cambrai	3	.	1	11	1	3	.	.	1	.	3	.	.	.	.	.	3	.	.	.	2	.	.	1	.	.	7	1	.	.	36
Monchy-le-Preux	.	5	.	1	11	0	2	3	0	.	1	3	.	.	.	.	.	.	2	.	.	3	1	3	.	.	.	6	1	.	44
Arras	5	.	2	11	1	1	4	1	.	1	3	0	.	.	.	.	.	3	0	.	3	1	1	.	.	.	7	1	.	.	45
Lestrem	4	.	2	8	3	0	5	4	.	.	7	.	.	.	.	.	.	4	.	.	4	.	2	0	.	.	.	7	.	0	50
Lille	8	.	2	5	0	2	2	1	0	0	7	.	.	.	.	.	0	2	.	.	4	1	2	1	.	.	.	9	0	1	49
Estrée-Blanche	5	.	7	9	3	5	4	6	3	1	.	.	.	.	.	.	0	4	.	.	4	1	1	6	.	.	.	8	.	1	68
Allouagne	5	.	5	11	2	3	3	3	2	0	2	.	.	.	.	.	.	3	.	.	4	1	.	3	.	.	6	.	.	1	54
Nordpeene	5	.	5	13	0	11	4	11	.	.	6	.	.	.	.	.	4	.	.	.	4	1	0	.	.	.	.	9	.	2	75
Cassel (ville)	1	1	.	4	7	8	1	3	7	1	0	6	.	.	.	.	.	.	.	0	.	4	1	0	.	.	.	3	7	1	58
Cassel (gare)	4	6	3	8	.	5	6	4	9	.	.	.	.	.	.	.	.	.	.	.	.	.	.	.	.	.	.	13	.	8	66
Godewaerswelde	5	6	2	10	1	4	2	4	0	0	.	.	.	.	.	.	.	4	.	.	4	3	.	.	.	.	3	7	.	1	55
Steene	.	4	.	4	9	.	7	2	5	14	1	4	.	.	.	.	.	.	2	.	.	7	1	3	.	.	.	.	3	.	68
Dunkerque (C. M.)	5	.	3	13	0	2	2	5	9	.	4	1	.	.	.	.	.	1	1	.	4	3	4	.	.	.	.	1	1	1	58
Dunkerque (P. C.)	3	.	3	8	.	3	2	6	3	1	1	.	.	.	.	.	.	1	.	.	4	2	4	.	.	.	.	2	.	1	44
Dohem	.	.	12	.	12	6	.	15	.	7	.	.	.	.	.	.	.	.	.	.	3	.	5	.	.	.	9	1	.	.	71
Oye	4	.	4	19	.	9	1	3	5	2	3	.	.	.	.	.	.	3	.	.	8	3	2	.	.	.	.	3	1	2	73
Calais (P.C.)	2	2	.	2	18	0	3	1	6	4	2	.	.	.	.	.	.	.	1	.	1	5	1	1	.	.	.	0	.	.	49
Calais (C. M.)	.	.	.	26	.	.	3	2	10	3	.	.	.	.	.	.	.	0	0	1	11	2	.	.	0	.	0	0	.	.	61

VERSANT DE LA MANCHE.

BASSINS DE LA CANCHE, DE LA SOMME, DE LA BÉTHUNE, ETC.																															
Cap Gris-Nez	0	19	.	2	17	.	3	5	15	2	3	.	.	.	.	.	.	.	0	.	.	1	.	.	.	.	.	1	2	.	70
Boulogne	2	4	.	3	2	2	1	9	4	1	1	.	.	.	.	.	.	.	3	.	.	1	1	9	.	.	.	6	1	1	51
Alpreck	4	.	4	17	1	5	2	5	2	1	.	.	.	.	.	.	.	1	.	.	4	0	10	.	.	.	8	1	1	.	67
Saint-Pol	3	.	6	21	3	6	2	4	1	2	2	.	.	.	.	.	.	3	.	.	3	1	.	1	.	.	5	2	.	.	65
Hesdin	2	.	6	15	3	4	.	9	1	2	3	.	.	.	.	.	.	2	.	.	5	1	.	2	.	.	5	1	.	0	58
Sorrus	2	.	6	16	1	5	3	6	7	3	.	.	.	.	.	.	.	2	.	.	5	0	1	0	.	.	6	2	.	0	65
Hucqueliers	4	.	8	18	1	11	7	7	2	1	3	0	.	.	.	.	.	1	.	.	8	3	1	.	.	.	7	0	.	1	83
Le Touquet	.	1	.	4	21	1	5	3	4	4	1	0	.	.	.	.	.	.	1	.	.	4	.	2	.	.	.	6	0	1	58
Saint-Quentin	2	.	2	12	.	.	7	.	.	1	3	.	.	.	.	.	.	2	.	.	4	.	.	1	10	.	.	.	12	.	56
Amiens (E.N.)	.	2	.	2	24	.	3	.	2	3	.	.	.	.	.	.	.	1	7	.	.	4	.	.	.	.	.	7	.	.	55
Ochancourt	.	1	.	2	17	5	4	6	0	4	1	.	.	.	.	.	.	1	3	.	3	.	1	.	.	.	.	7	.	.	55
Aumale	.	3	3	18	2	1	3	2	.	4	1	.	.	.	.	.	.	.	.	.	1	1	1	.	.	.	.	3	.	.	43

STATIONS.	1	2	3	4	5	6	7	8	9	10	11	12	13	14	15	16	17	18	19	20	21	22	23	24	25	26	27	28	29	30	TOTAL.
BASSINS DE LA CANCHE, DE LA SOMME, DE LA BÉTHUNE, ETC. (suite).																															
Blangy	.	1	2	16	1	2	3	3	2	4	2	.	.	.	.	.	.	.	4	.	2	1	.	1	.	.	.	4	.	.	48
Eu	.	.	1	9	3	.	4	5	.	2	3	.	.	.	.	.	.	0	3	.	2	2	1	.	.	.	.	5	.	.	40
Londinières	.	0	2	9	2	3	2	2	.	2	2	.	.	.	.	.	.	0	1	.	3	1	1	1	.	.	.	3	.	1	35
Neufchâtel	.	1	2	10	1	1	.	.	1	1	.	.	.	.	.	.	.	.	5	.	2	.	.	.	.	.	.	.	.	.	23
Arques	.	.	2	11	1	4	7	4	0	3	1	.	.	.	.	.	.	1	1	.	7	1	1	.	.	.	.	6	.	.	51
Dieppe	.	.	1	5	.	2	5	2	.	2	1	.	.	.	.	.	.	1	2	.	3	.	1	.	.	.	.	8	0	.	32
Bosc-le-Hard	.	0	3	4	3	3	4	2	1	4	1	.	.	.	.	.	.	0	2	.	6	2	.	.	.	.	.	4	.	1	41
Longueville	.	.	3	11	3	5	7	4	0	3	1	.	.	.	.	.	.	.	3	.	6	0	2	3	.	.	.	8	.	.	59
Tôtes	.	.	5	4	4	5	5	3	2	4	3	.	.	.	.	.	.	.	.	.	7	3	.	.	.	.	.	4	.	.	50
Saint-Laurent	.	.	3	1	1	3	6	2	.	5	0	.	.	.	.	.	.	2	2	.	5	0	1	.	.	.	.	5	.	0	36
St-Valery-en-Caux	.	.	2	3	3	2	3	3	1	4	.	.	.	.	.	.	.	0	6	.	1	1	2	.	.	.	.	4	.	1	34
Cany	.	.	1	2	1	1	1	2	1	7	1	.	.	.	.	.	.	0	6	.	2	1	1	.	.	.	.	4	.	1	31
Goderville	.	.	3	6	3	3	6	3	6	7	1	.	.	.	.	0	.	.	3	.	4	2	.	.	.	.	.	6	2	0	56
Fécamp (ville)	.	.	.	4	7	.	9	6	1	10	.	.	.	.	.	3	.	.	.	.	5	1	.	.	.	.	.	9	.	.	55
Fécamp (phare)	.	.	2	8	.	6	8	6	7	7	.	.	.	.	.	2	.	.	.	.	4	1	.	.	.	.	.	11	.	.	62
BASSIN DE LA SEINE.																															
Bassin de l'Yonne.																															
Haut-Follin	.	.	.	.	23	.	.	.	.	24	.	.	.	.	3	.	.	.	.	30	.	.	.	.	13	.	.	.	.	48	141
Bas-Follin	.	.	.	7	18	.	2	.	.	14	2	4	.	.	.	.	2	18	.	.	.	10	7	2	14	.	.	15	7	15	137
La Croisette	.	.	.	4	20	.	2	.	.	10	5	.	.	.	.	.	7	21	1	.	.	.	8	5	6	.	.	13	1	12	115
Pommoy	.	.	4	20	4	3	.	.	10	6	3	.	.	.	.	11	21	1	.	.	.	.	11	.	.	.	8	3	5	16	129
Arleuf	.	.	6	6	13	10	1	.	2	8	7	3	.	.	.	.	6	20	3	2	.	7	6	.	.	.	.	10	2	17	130
Corancy	.	.	1	5	10	2	2	5	0	8	4	.	.	.	.	.	5	18	3	1	.	7	2	10	1	.	.	11	4	13	112
Les Settons	.	3	2	6	33	2	3	7	.	6	9	.	.	.	.	.	8	14	2	1	.	10	14	15	3	.	.	7	9	11	167
Château-Chinon	.	.	2	.	16	.	10	.	.	11	4	.	.	.	.	.	6	19	10	.	.	3	.	6	5	.	12	.	10	6	120
Pannetière	.	.	.	4	22	5	4	.	2	5	4	.	.	.	.	.	4	4	10	4	4	4	5	4	0	2	.	4	4	5	100
Gien-sur-Cure	.	.	.	.	.	.	.	.	.	.	5	.	.	.	.	.	.	24	.	3	.	11	28	.	.	.	.	7	.	20	97
Brassy	.	4	10	8	.	4	.	3	.	5	.	.	.	.	.	6	18	3	6	.	4	10	3	.	.	.	3	5	19	11	122
Saint-Martin du P.	.	.	.	12	17	.	10	.	.	13	.	.	.	.	.	.	.	9	.	13	.	.	11	.	4	.	.	.	.	3	92
Saulieu	1	2	2	17	1	3	1	2	4	1	.	.	.	.	.	5	12	6	2	.	.	3	11	.	1	.	.	1	18	4	98
Pouilly	.	.	3	23	.	.	1	1	4	1	.	.	.	.	.	9	.	6	3	.	.	2	3	6	3	.	.	6	9	1	81
Thorey-s.-Ch.	.	.	.	5	13	.	3	4	4	1	.	.	.	.	.	.	12	5	2	1	.	2	1	6	2	.	.	9	3	15	87
Grosbois	.	1	.	7	19	1	2	3	1	2	2	1	.	.	.	.	8	4	1	1	.	3	2	9	2	.	.	10	0	11	89
Vitteaux	.	1	.	14	13	2	0	3	1	3	0	1	.	.	.	8	6	5	4	0	.	8	1	4	.	.	.	7	8	3	94
La Colancelle	.	.	.	13	3	2	2	3	.	6	.	.	.	.	.	.	3	12	2	1	.	3	1	5	0	.	.	.	5	5	68
Marigny	.	.	.	4	12	2	1	3	1	1	1	1	.	.	.	.	15	3	2	1	.	1	12	1	.	.	.	6	5	2	74
Semur	.	.	.	3	9	.	.	.	.	3	.	2	.	.	.	.	19	4	2	1	.	.	6	.	.	.	.	4	6	5	64
Cervon	.	.	0	15	10	1	2	2	.	6	1	.	.	.	.	.	4	15	3	2	.	6	3	4	1	.	.	3	3	12	93
Lormes	.	.	9	11	4	3	1	3	.	5	4	.	.	.	.	2	4	11	7	4	.	4	10	.	7	.	.	4	9	11	113
Tannay	.	.	.	11	22	2	5	2	.	2	.	.	.	.	.	.	6	13	1	1	.	5	2	15	.	.	.	6	4	8	105
Varzy	.	.	.	11	9	4	5	4	.	.	.	.	.	.	.	.	9	10	2	1	.	3	4	5	1	.	.	8	4	9	89
Vézelay	.	0	1	5	7	6	5	9	.	.	.	.	.	.	.	14	18	11	2	2	.	.	5	2	.	.	.	5	1	6	99
Avallon	.	.	.	6	10	2	2	1	.	3	1	2	.	.	.	.	9	9	2	1	.	2	4	2	.	.	.	2	5	2	65
Clamecy (P. C.)	.	.	.	9	24	2	3	2	.	1	.	.	.	.	.	2	19	8	2	.	.	4	5	3	.	.	.	5	8	3	100
Thénissey	.	.	.	4	25	1	1	2	1	1	1	2	.	.	.	.	24	.	3	1	.	.	12	1	.	.	.	7	10	1	95
Grignon	.	.	2	.	.	4	2	5	.	4	.	.	.	.	.	.	4	6	5	.	.	19	10	.	.	.	.	1	14	1	77
Bierre-l'Égaré	.	1	4	5	6	1	.	.	.	4	.	.	.	.	.	5	6	7	6	.	.	6	4	.	.	.	.	5	3	2	63

STATIONS.	1	2	3	4	5	6	7	8	9	10	11	12	13	14	15	16	17	18	19	20	21	22	23	24	25	26	27	28	29	30	TOTAL.
Bassin de l'Yonne (suite).																															
Montbard	.	.	9	10	.	5	.	.	.	.	4	.	.	.	.	10	15	4	.	.	.	6	4	.	.	.	.	7	9	.	83
Tonnerre	.	.	9	10	11	2	.	.	.	.	.	.	.	.	.	.	.	.	23	5	4	15	.	.	.	.	.	.	18	.	99
Chablis	.	.	0	6	5	20	2	.	.	.	.	.	.	.	.	24	9	4	3	.	.	2	8	7	.	.	.	3	2	9	104
Auxerre	.	.	.	8	27	10	.	2	.	1	.	.	.	.	.	.	24	14	4	.	.	2	2	6	3	.	.	7	6	7	121
Laroche	.	.	2	6	14	7	0	2	.	1	.	0	.	.	.	.	21	7	4	.	.	5	1	2	.	.	.	11	6	9	98
Joigny	.	.	.	4	10	10	.	.	.	.	.	.	.	.	.	.	26	12	4	.	.	4	3	3	2	.	.	12	.	17	106
Sens (St-Martin)	.	.	.	4	5	14	.	3	.	1	.	.	.	.	.	.	.	3	4	.	.	5	7	.	2	.	5	12	3	4	72
Bassin de la Marne.																															
Langres (pl^{au})	.	3	1	5	15	.	2	.	2	1	.	.	.	.	.	.	.	.	5	.	.	3	5	3	0	.	.	10	.	9	65
Langres (vallée)	.	3	8	3	14	.	2	.	1	2	.	.	.	.	.	.	.	.	.	5	.	3	6	8	1	.	.	4	.	4	65
Richebourg	.	2	2	4	15	1	.	.	1	1	.	.	.	.	.	.	.	.	8	.	.	6	9	3	5	.	.	12	.	4	72
Chaumont (pl^{au})	2	1	3	17	2	1	.	1	.	.	1	.	.	.	.	.	.	8	.	.	5	13	3	.	.	.	5	0	2	.	64
Chaumont (vallée)	.	2	1	3	17	1	1	.	1	.	.	1	.	.	.	.	.	.	7	.	.	5	14	3	.	.	.	4	.	3	63
Chaumont (E. N.)	.	1	8	2	18	3	6	5	0	1	.	0	.	.	.	.	.	.	8	.	.	5	13	3	.	.	.	6	0	2	80
Colombey	.	1	2	4	10	3	3	.	.	1	.	1	.	.	.	.	.	.	9	.	.	7	14	2	1	.	.	5	1	2	66
Clefmont	.	3	2	4	18	.	3	.	1	.	.	6	.	.	.	.	.	.	5	.	.	5	19	4	.	.	.	8	0	3	81
Joinville	.	1	3	3	13	2	3	2	.	1	.	1	.	.	.	.	.	.	6	.	.	5	13	2	.	.	.	4	1	1	62
Vassy	0	1	3	23	.	2	1	2	0	.	.	1	.	.	.	.	.	.	8	.	.	2	14	2	1	.	.	6	0	1	68
Neuville	.	.	2	5	11	7	3	1	.	1	1	4	.	.	.	.	.	.	7	.	.	3	8	12	.	.	.	4	.	7	75
Demange-aux-Eaux	.	4	.	11	16	2	1	1	.	.	0	2	.	.	.	.	.	4	1	.	.	12	4	1	.	.	.	3	.	1	63
Bar-le-Duc	.	7	.	16	4	5	0	.	1	1	3	.	.	.	.	.	.	1	1	.	.	20	1	7	.	.	.	8	.	.	75
Vitry-le-François	.	.	7	10	5	.	.	0	0	.	2	.	.	.	.	.	.	4	.	.	2	15	2	2	.	.	2	.	1	.	52
Châlons (E. N.)	.	2	4	4	11	5	1	.	.	.	.	5	.	.	.	.	.	.	4	.	.	5	1	1	5	.	.	2	.	4	54
Châlons (P. C.)	.	2	.	7	8	5	.	3	.	.	.	5	.	.	.	.	.	.	3	.	.	4	2	.	6	.	.	2	.	4	51
Sommesous	0	0	2	8	3	5	2	0	2	1	1	.	0	0	0	0	.	3	1	0	1	15	2	2	0	0	.	4	1	1	53
Villeseneux	.	2	3	7	11	12	4	2	.	.	1	1	.	.	.	.	.	.	7	.	.	7	7	2	2	.	.	4	2	1	75
La Caure	.	1	.	5	3	7	.	3	.	.	.	3	.	.	.	.	.	.	1	.	.	1	5	4	.	.	.	2	1	1	39
Montmort	.	1	9	4	.	13	1	7	.	.	.	5	.	.	.	.	.	.	3	1	.	2	8	4	.	.	.	1	1	5	65
La Ferté-s.-Jouarre	.	0	1	3	6	1	2	2	.	1	1	2	.	.	.	.	.	3	2	.	.	6	2	5	.	.	.	7	2	5	51
Meaux	.	2	.	4	9	3	1	5	.	4	1	3	.	.	.	.	.	6	4	.	.	8	7	4	.	.	.	12	3	7	83
Touquin	.	.	.	.	8	3	.	4	.	.	.	.	.	3	.	.	.	.	.	.	.	4	.	.	.	.	.	3	2	7	36
Saint-Maur (Obs^{re})	.	0	3	3	1	0	4	5	.	4	2	.	.	.	.	.	1	5	.	.	4	2	1	1	.	.	5	2	12	.	56
Bassin de l'Aisne.																															
Grandpré	.	8	8	8	8	.	2	1	.	.	.	3	.	.	.	.	.	.	.	.	.	6	7	.	.	.	.	3	0	.	56
Saint-Mard-le-Mont	.	4	12	12	5	.	.	.	.	.	.	.	.	.	.	.	.	5	.	.	3	8	.	8	.	.	.	4	.	.	61
Côte de Crèvecœur	6	2	6	8	5	.	.	1	.	.	.	.	.	.	.	.	.	.	.	.	.	9	.	3	.	.	.	4	.	.	44
Bois des Planches	5	.	4	7	8	.	.	.	.	.	.	.	.	.	.	.	.	2	.	.	5	10	1	.	.	.	1	3	.	.	46
Sainte-Menehould	5	.	8	13	7	.	1	.	.	1	1	.	.	.	.	.	.	2	.	.	3	10	1	1	.	.	1	4	.	.	57
Côte de Biesmes	6	2	7	5	5	1	1	.	.	1	.	.	.	.	.	.	.	.	.	.	.	.	.	.	.	.	.	15	3	.	47
Auzéville	1	8	.	9	8	4	.	1	.	1	.	1	.	.	.	.	.	.	1	.	.	10	8	0	3	.	.	7	1	1	62
Vouziers	.	6	.	4	5	4	3	3	.	.	.	1	.	.	.	.	.	.	3	.	.	3	5	.	3	.	.	4	.	.	44
Remaucourt	1	4	.	5	5	3	.	3	.	.	1	2	.	.	.	.	.	.	2	.	.	5	.	12	.	.	.	4	1	.	49
Nanteuil	.	.	.	6	6	7	.	2	.	.	3	2	.	.	.	.	.	.	.	.	.	6	8	4	.	.	.	.	5	.	49
Berry-au-Bac	.	4	.	3	6	4	0	4	.	.	.	5	.	.	.	.	.	.	3	.	.	2	8	3	.	.	.	5	0	.	47
Suippes	.	4	.	8	7	6	.	3	.	.	.	2	.	.	.	.	.	.	4	.	.	3	14	1	2	.	.	3	.	.	57
Reims	.	4	.	5	5	8	1	3	.	.	.	1	.	.	.	.	.	.	2	.	.	2	9	2	1	.	.	4	.	0	47
Vauxrot	.	5	.	4	5	1	.	7	1	1	1	.	.	.	.	.	0	2	.	.	5	5	2	.	.	.	.	8	.	.	47

STATIONS.	1	2	3	4	5	6	7	8	9	10	11	12	13	14	15	16	17	18	19	20	21	22	23	24	25	26	27	28	29	30	TOTAL.
Bassin du Loing.																															
Toucy	.	.	.	6	2	10	.	2	.	1	.	.	.	.	.	.	.	15	15	1	.	3	4	1	.	.	.	14	5	5	84
Moutiers	.	.	.	7	5	5	.	2	.	2	.	.	.	.	.	.	11	9	1	.	.	4	3	.	.	.	.	10	9	.	68
Champoulet	.	.	.	2	5	7	2	2	.	2	.	.	.	.	.	.	8	5	.	.	.	5	3	2	.	.	.	10	6	3	62
Rogny	.	0	0	3	3	6	0	1	.	3	.	1	.	.	.	.	11	5	1	.	.	4	.	1	1	.	.	10	2	1	52
Combreux	.	.	.	3	8	9	2	2	1	6	.	.	.	.	.	1	7	2	2	.	.	3	1	.	.	.	.	9	3	1	60
Château-Renard	.	.	.	2	4	12	.	2	.	.	3	.	.	.	.	.	19	7	1	.	.	6	1	1	.	.	.	15	9	2	86
Montargis	.	.	.	4	9	12	1	4	.	.	3	.	.	.	.	.	18	.	.	.	.	5	10	.	.	.	.	9	16	4	94
Beaune-la-Rolande	.	.	.	3	6	8	3	.	0	3	0	.	.	.	.	.	18	5	0	.	.	2	.	.	.	.	.	10	10	1	69
Nemours	.	.	.	9	.	4	.	.	.	.	.	.	.	.	.	11	8	4	1	.	1	4	.	.	.	.	6	5	2	.	55
Région de la Beauce et bassin de l'Eure.																															
Neuville-aux-Bois	.	.	6	12	4	6	2	1	.	9	0	.	.	.	.	5	2	2	.	.	4	.	1	.	.	.	12	3	2	.	73
Pithiviers	.	.	.	3	18	5	.	.	.	2	5	.	.	.	.	.	.	5	.	.	.	.	2	5	.	.	.	.	2	.	47
Malesherbes	.	.	.	4	8	4	.	3	2	4	.	.	.	.	.	.	11	4	.	.	.	7	3	2	.	.	.	12	6	13	82
Étampes	.	0	.	5	12	3	2	1	9	5	1	.	.	.	.	.	12	13	4	.	.	4	3	1	.	.	.	15	8	4	92
Dourdan	.	.	.	8	4	3	1	3	4	10	2	.	.	.	.	.	2	.	8	.	.	6	3	6	.	.	.	14	14	10	98
Grignon (E. A.)	.	1	.	5	7	1	2	2	1	5	1	1	.	.	.	.	.	1	2	.	.	8	3	6	.	.	.	12	2	11	71
La Loupe	.	.	.	3	2	4	2	2	11	9	.	.	.	.	.	3	9	5	2	.	.	5	.	1	.	.	.	22	8	.	88
Courville	.	.	.	2	9	.	.	7	.	9		.	.	.	.	1	6	2	3	.	.	2	.	.	.	.	.	12	6	2	61
Chartres (E. N.)	1	1	1	1	0	0	1	0	1	.	.	.	.	.	.	.	5	3	3	.	2	2	1	.	.	.	.	14	6	2	44
Nogent-le-Roi	.	.	2	31	0	1	4	.	4	9	.	.	.	.	.	9	.	2	2	.	.	4	2	8	.	.	.	10	10	2	100
Rambouillet	.	1	.	3	9	3	1	5	.	5	1	.	.	.	.	.	2	1	3	.	.	7	1	7	.	.	.	11	10	3	73
La Ferté-Vidame	.	.	.	3	1	4	2	2	4	7	.	.	.	.	.	6	9	4	2	.	.	4	.	3	.	.	.	19	7	12	86
Senonches	.	.	.	3	2	3	2	3	9	6	0	.	.	.	.	3	9	3	3	.	.	5	1	0	.	.	.	20	8	6	87
Châteauneuf	.	.	.	3	7	1	2	3	.	8	2	.	.	.	.	.	13	5	1	.	.	5	3	5	.	.	.	13	5	7	83
Brézolles	.	.	.	1	1	5	2	5	4	8	.	.	.	.	.	1	13	3	3	.	.	2	3	3	.	.	.	17	18	5	95
Dreux	.	1	2	10	1	2	1	4	6	5	.	.	.	.	.	7	2	1	2	.	2	3	4	1	.	.	13	.	16	.	82
Anet	.	1	.	2	14	2	1	2	3	8	2	0	.	.	.	.	3	1	3	.	.	7	2	9	0	.	.	8	3	8	81
F^t de Bonsmoulins	.	1	0	5	4	5	1	1	1	7	1	1	.	.	.	3	11	2	1	.	.	6	1	1	.	.	.	22	7	9	90
Forêt du Perche	.	1	0	7	2	1	4	2	2	10	1	1	.	.	.	3	9	4	2	.	.	6	1	2	.	.	.	21	7	19	104
Évreux (E. N.)	.	.	.	4	1	.	.	.	.	15	.	.	.	.	.	.	1	2	3	2	.	3	.	.	.	.	.	10	.	.	41
Bassin de l'Oise.																															
Hirson	7	.	2	5	4	4	5	.	.	.	1	.	.	.	.	.	.	2	.	.	5	.	1	.	.	.	5	5	.	2	49
Dizy-le-Gros	5	.	7	5	8	.	6	.	.	.	6	.	.	.	.	.	.	5	.	.	8	4	5	.	.	.	5	3	.	.	68
Fourdrain	.	6	0	2	6	0	.	9	.	0	.	7	.	.	.	.	.	.	3	.	.	5	0	2	1	.	.	9	0	.	51
Laon (P. C.)	5	.	2	5	3	1	5	.	.	.	2	.	.	.	.	.	.	1	.	.	.	5	7	.	.	.	7	.	.	.	43
Laon (E. N.)	.	6	.	.	.	.	.	.	.	.	.	.	.	.	.	.	.	5	.	.	.	6	.	6	.	.	.	7	.	.	30
Compiègne	.	3	.	2	10	2	4	.	2	4	0	5	.	.	.	.	.	.	2	2	.	7	.	0	3	.	.	.	10	3	58
Maignelay	5	.	2	13	1	0	5	2	4	1	.	.	.	.	.	.	2	3	.	.	7	3	.	.	.	.	5	.	.	.	51
Fleurines	.	1	.	4	10	.	4	5	2	2	3	2	.	.	.	.	.	3	3	1	.	5	5	1	.	.	.	7	.	3	60
Apremont	2	.	3	9	1	2	5	2	.	4	1	.	.	.	.	.	4	3	0	7	.	3	0	.	.	.	5	.	2	0	54
Plessis-Belleville	.	1	.	4	8	1	0	9	2	3	0	3	.	.	.	.	.	2	3	.	.	8	2	0	1	.	.	13	1	8	67
Senlis	.	0	0	2	8	1	1	5	3	0	0	0	.	.	.	.	.	3	3	.	.	5	3	.	.	.	.	6	.	2	44
Beauvais (E. N.)	.	2	.	4	8	1	0	3	3	2	1	.	.	.	.	.	.	2	3	.	.	3	3	0	0	.	.	3	.	3	41
Noailles	.	.	3	3	8	1	1	2	.	1	9	3	.	.	.	.	.	3	3	.	.	2	4	1	.	.	.	3	.	.	47
Neuilly-en-Thelle	.	2	.	3	8	1	2	7	3	2	2	1	.	.	.	.	.	5	3	.	.	6	2	1	3	.	.	6	2	15	74
Pontoise	.	.	1	10	.	.	6	1	1	2	.	.	.	.	.	.	.	1	3	.	2	3	2	0	.	.	.	7	1	2	45

STATIONS.	1	2	3	4	5	6	7	8	9	10	11	12	13	14	15	16	17	18	19	20	21	22	23	24	25	26	27	28	29	30	TOTAL.
Bassin de la Seine supérieure.																															
Vivey	.	.	3	4	17	1	.	1	4	1	.	.	.	.	.	.	.	.	3	.	.	2	13	4	.	.	.	.	10	1	64
Chanceaux	.	.	5	.	10	7	13	.	3	1	3	.	.	.	.	28	.	2	0	.	1	9	.	2	.	.	7	8	2	4	107
Baigneux-les-J.	.	.	1	3	26	3	1	2	.	2	.	.	.	.	.	.	15	2	2	1	.	2	12	5	4	.	.	6	7	4	98
Beneuvre	.	1	1	4	17	1	4	1	1	1	0	1	.	.	.	.	12	.	3	.	.	1	14	8	3	.	.	5	4	1	81
Châtillon-s.-Seine	.	1	1	6	9	2	2	2	.	1	0	.	.	.	.	.	4	1	4	1	.	0	8	5	4	.	.	5	.	6	61
Vix	1	.	5	14	2	1	1	.	0	1	.	.	.	.	.	2	1	4	.	.	1	8	5	1	.	.	3	.	8	.	59
Nicey	.	.	0	6	10	2	3	1	.	2	.	0	.	.	.	.	6	2	6	0	.	4	9	11	4	.	.	4	5	3	79
Laignes	.	.	1	4	6	2	1	0	.	1	1	.	.	.	.	.	6	2	3	.	.	3	5	5	.	.	.	8	4	.	51
Bar-s.-S. (P. C.)	.	2	2	7	9	3	3	.	.	2	.	.	.	.	.	.	.	2	7	.	.	2	11	9	12	.	.	5	2	5	83
Bar-s.-S. (M. Saill.)	.	3	0	7	9	3	2	0	.	0	0	0	.	.	.	.	0	1	7	.	.	2	9	6	11	.	.	4	4	3	71
Brion-sur-Ource	.	.	2	5	9	2	2	2	.	1	.	.	.	.	.	2	.	.	4	.	.	3	7	6	.	1	.	5	3	3	57
Arc-en-Barrois	.	3	2	5	14	1	.	.	1	1	1	.	.	.	.	.	1	.	7	.	.	5	12	5	.	.	.	6	4	3	71
La Ferté-s.-Aube	.	2	.	6	10	3	1	.	.	1	.	.	.	.	.	.	.	.	5	.	.	15	8	5	.	.	.	18	.	.	75
Bar-sur-Aube	.	.	.	6	15	5	.	.	.	.	.	.	.	.	.	.	.	.	9	.	.	5	8	5	.	.	.	3	5	.	62
Fuligny	0	1	5	14	2	1	3	1	.	0	2	.	.	.	.	.	.	8	.	.	0	13	4	4	.	.	.	3	6	.	67
Chaumesnil	.	.	1	5	12	6	.	2	.	1	.	1	.	.	.	.	.	.	6	.	.	2	12	3	.	.	.	3	.	3	57
Ceffonds	.	0	1	4	19	4	.	2	.	.	.	3	.	.	.	.	.	.	8	.	.	4	17	.	2	.	.	8	1	3	75
Vendeuvre	.	.	2	6	8	1	3	3	.	1	.	1	.	.	.	.	.	.	7	.	.	3	15	6	.	.	.	2	2	.	60
Troyes (E. N.)	.	.	5	11	3	.	1	.	.	1	.	.	.	.	.	.	3	.	5	.	.	3	3	1	.	1	.	.	4	.	43
Barberey	.	.	.	6	18	8	.	.	.	.	.	.	.	.	.	.	.	5	4	.	.	3	2	.	.	.	.	2	2	.	50
Conflans-s.-Seine	.	1	.	7	4	16	.	3	.	.	2	.	.	.	.	.	.	10	6	3	.	4	11	.	.	.	.	.	.	6	73
Bassin de la Seine, entre Montereau et Paris.																															
Courbeton (1)																															61
Samois	.	1	3	4	6	.	3	.	.	1	.	.	.	.	.	.	5	.	3	.	9	2	.	2	.	.	.	7	10	9	65
Melun (E. N.)	.	.	1	2	7	3	2	.	.	.	1	.	.	.	.	.	.	4	2	.	.	6	5	.	.	.	.	6	6	10	54
Melun (P. C.)	.	.	.	4	4	2	.	4	.	1	4	.	.	.	.	.	.	4	2	.	.	6	4	.	.	.	.	7	5	9	57
Évry	.	.	2	.	6	1	.	3	5	1	.	.	.	.	.	.	4	6	.	.	6	6	.	.	.	.	6	.	7	.	55
Paris (Obs^{re})	.	0	.	2	10	1	1	6	7	3	1	1	.	.	.	.	.	2	2	.	.	5	0	3	.	.	.	8	3	4	59
Paris (Monts^{ris})	0	0	2	8	0	1	6	7	0	4	2	.	.	.	.	.	2	4	0	.	3	2	3	1	.	.	8	1	9	0	61
Paris (Passy)	.	.	.	6	7	.	1	3	4	2	3	1	.	.	.	.	.	3	2	.	.	5	.	3	.	.	.	9	2	6	58
Paris (Ménilm^{t})	.	1	.	2	6	0	2	5	3	3	1	2	.	.	.	.	.	3	3	.	.	6	1	2	0	.	.	9	4	5	59
Aubervilliers	.	.	.	11	.	0	5	.	2	4	1	.	.	.	.	.	.	2	3	.	2	3	3	.	.	.	5	5	6	.	52
Versailles	.	2	3	6	2	1	6	4	0	4	1	.	.	.	.	.	0	5	1	.	4	3	5	4	.	.	5	3	13	1	73
Bassin de la Seine inférieure, au-dessous du confluent de l'Oise.																															
Gournay	.	.	4	17	.	6	.	2	6	4	1	.	.	.	.	.	.	2	3	4	.	.	.	.	.	.	.	5	1	.	57
Saint-Germer	.	2	.	4	24	0	1	0	5	2	2	.	.	.	.	.	.	1	3	.	.	1	2	.	1	.	.	3	.	6	58
Forges	.	.	4	10	3	1	2	3	3	4	3	.	.	.	.	.	.	.	.	.	3	2	.	1	.	.	.	4	.	.	43
Vascœuil	.	1	4	8	2	2	1	5	.	2	2	.	.	.	.	.	.	1	1	.	5	1	.	4	.	.	0	4	1	.	44
Buchy	.	2	7	10	1	3	2	3	.	4	3	.	.	.	.	.	.	1	3	.	5	2	.	1	.	.	.	6	.	.	53
Pont-de-l'Arche	.	2	.	2	1	1	2	3	2	6	1	1	.	.	.	.	.	.	2	.	.	8	.	2	.	.	.	7	.	3	45
Rouen (île Lacroix)	.	1	.	3	3	2	3	3	1	3	1	2	.	.	.	.	.	.	2	.	2	7	0	.	.	.	.	5	.	2	40
Rouen (E. N.)	.	.	2	.	4	2	4	2	2	3	2	2	.	.	.	.	.	.	3	.	1	10	1	.	.	.	.	6	.	1	44
Elbeuf	.	.	2	2	1	2	1	4	0	6	2	.	.	.	.	.	.	4	2	.	2	3	2	0	.	.	1	4	3	7	48
Barentin	.	.	4	2	1	5	1	5	3	10	4	.	.	.	.	.	.	.	2	.	5	5	.	.	.	.	.	2	.	.	49
Caudebec	.	1	2	1	4	2	6	3	.	0	7	.	.	.	.	0	.	1	2	.	8	6	.	1	.	.	0	6	2	2	53
Villequier	.	.	.	3	1	6	3	5	3	5	.	3	.	.	.	.	.	1	3	.	1	11	.	.	.	.	.	6	0	3	53

(1) Détail non fourni.

STATIONS.	1	2	3	4	5	6	7	8	9	10	11	12	13	14	15	16	17	18	19	20	21	22	23	24	25	26	27	28	29	30	TOTAL.
Bassin de la Seine inférieure, au-dessous du confluent de l'Oise (suite).																															
Yvetot	.	.	4	2	3	4	6	3	.	8	1	.	.	.	.	.	.	2	2	.	5	2	.	.	.	.	0	5	1	.	48
Bolbec	.	.	4	1	1	5	5	3	1	5	1	.	.	.	.	.	.	1	3	.	6	4	.	.	.	.	.	7	1	2	50
Fatouville	.	.	.	2	3	2	2	3	4	16	.	2	.	.	.	1	2	.	3	.	.	8	4	1	.	.	.	11	5	.	69
Sanvic (le Havre)	.	.	1	5	2	4	3	4	2	18	3	.	.	.	.	2	.	.	5	.	3	9	.	.	.	.	.	9	2	4	74
Laigle	.	2	.	3	3	1	4	3	.	15	.	0	.	.	.	4	14	2	2	.	.	7	1	1	.	.	.	22	11	10	103
BASSINS ENTRE LA SEINE ET LA POINTE DE BRETAGNE.																															
Bassins de la Touque, de la Dive, de l'Orne, de la Vire et de la Rance.																															
Gacé	.	1	.	5	9	4	9	3	2	12	.	1	.	.	.	2	13	2	2	.	.	12	.	1	.	.	.	14	13	4	108
Sées	.	0	.	8	14	7	3	3	2	9	1	0	.	.	.	1	16	4	1	.	.	3	0	.	.	.	.	10	4	5	90
Argentan	.	1	1	.	12	8	5	1	2	9	.	.	.	.	.	.	18	6	4	.	.	2	.	.	.	.	.	8	10	1	90
Briouze	.	.	.	.	6	8	7	.	2	15	.	.	.	.	.	.	24	12	7	.	.	.	3	1	.	.	.	16	.	12	112
Flers	.	.	.	6	5	3	6	4	3	15	1	.	.	.	.	3	19	10	4	0	.	5	.	2	.	.	.	16	8	10	121
Ste-Honorine-du-F.	.	0	0	2	5	3	4	13	11	6	1	0	.	.	.	17	3	5	4	.	1	6	1	3	.	.	12	0	6	1	105
Caen (E. N.)										7	2	.	.	.	.	6	4	2	5	.	3	7	2	4	5	.	.	10	3	2	?
Ste-Marie-du-Mont	.	.	.	0	6	4	5	1	11	3	1	.	0	.	.	6	21	2	9	1	.	5	2	7	0	.	.	9	2	2	97
Cherbourg	.	.	.	1	8	1	4	0	6	2	1	0	.	1	0	20	12	0	2	.	1	20	1	4	.	.	.	12	2	2	100
Louvigné	.	1	.	7	8	7	.	8	6	.	.	.	.	.	.	14	18	15	10	5	10	2	6	.	.	.	7	2	7	.	132
Fougères	.	.	0	6	8	7	2	5	5	1	4	.	.	.	.	17	6	26	2	.	5	5	1	4	.	.	8	6	18	.	136
Sens	.	.	.	6	7	5	1	4	5	1	2	.	.	.	.	20	4	30	1	.	4	2	1	3	.	.	5	6	17	.	121
Bazouges	.	.	.	6	9	3	2	3	4	1	2	.	.	.	.	17	4	28	5	.	2	3	1	3	.	.	8	10	5	.	114
Antrain	.	.	.	6	9	5	0	1	6	0	1	.	.	.	.	16	4	29	3	.	6	1	1	1	.	.	5	4	7	.	106
Trans	0	.	.	7	10	3	1	5	4	1	2	.	.	.	.	16	3	22	2	.	2	5	0	2	.	.	7	5	10	.	107
Longaulnay	.	.	.	8	9	5	4	6	4	3	.	.	.	.	.	22	8	15	3	.	5	.	2	2	.	.	6	3	10	.	115
Tinténiac	0	.	.	5	8	4	2	5	2	2	1	.	.	.	0	23	6	16	2	.	2	2	2	1	.	.	6	4	5	.	99
Combourg	.	.	.	7	10	10	3	5	4	2	3	.	.	.	2	13	10	14	6	.	4	9	2	3	.	.	4	5	5	.	124
Dol	.	.	.	6	9	6	4	6	2	1	.	.	.	.	.	13	2	17	2	.	2	4	2	1	.	.	3	4	8	.	92
La Gouesnière	.	.	.	6	5	10	.	8	3	2	.	.	.	.	.	11	5	12	4	.	2	4	3	2	.	.	12	5	5	.	99
Paramé	.	.	0	7	5	7	1	9	3	0	.	.	.	.	1	21	5	11	2	.	2	3	2	4	.	.	17	2	9	.	110
Saint-Malo	.	.	.	.	.	6	3	4	6	3	1	.	.	.	.	13	10	9	4	.	1	3	1	4	.	.	.	10	11	.	89
VERSANT DE L'OCÉAN.																															
PETITS BASSINS DU SUD DE LA BRETAGNE.																															
Pte Saint-Mathieu	.	.	.	6	7	5	5	4	2	.	1	.	.	.	.	31	8	5	3	.	7	2	3	2	.	.	19	7	8	13	138
Brest (Obsre)	.	.	1	2	2	4	7	2	0	.	2	.	.	.	.	18	7	2	1	1	4	3	1	2	.	.	.	16	4	1	80
Goarem-Liziard	.	.	1	16	12	11	13	5	1	.	2	.	.	.	1	36	5	2	1	.	7	3	5	5	.	.	6	6	14	4	154
Kermédan-Bian	.	.	.	14	9	7	5	6	2	.	6	.	.	.	.	13	4	8	2	.	.	2	1	3	.	.	.	13	18	.	112
Carhaix	.	.	.	10	9	9	7	4	1	1	5	3	.	.	.	15	1	5	6	.	1	1	1	6	.	.	2	12	9	1	111
La Feuillée	.	.	1	4	11	9	5	10	2	1	8	.	.	.	.	26	4	9	8	3	2	1	2	6	.	.	.	20	16	.	148
Mendy	.	.	.	7	13	11	6	9	1	.	2	.	.	.	.	31	4	10	9	1	.	3	.	8	.	.	.	16	14	.	145
Pénity	.	.	.	10	8	9	7	1	2	.	8	.	.	.	.	17	1	7	3	.	1	2	1	7	.	.	2	10	9	8	113
Châteaulin	.	.	1	12	11	7	14	5	0	.	5	0	.	.	.	31	4	5	1	0	5	2	4	5	.	.	7	9	15	12	156
Gourin	.	.	.	15	10	7	9	4	1	.	2	.	.	.	.	21	1	4	4	.	2	2	2	4	.	.	1	4	13	6	112
Plouay	.	.	.	9	5	8	3	11	3	2	.	.	.	.	.	16	4	1	.	.	.	1	.	1	.	.	.	6	12	.	82
Glomel	.	.	.	18	20	9	10	5	3	1	5	1	.	.	.	18	3	15	8	2	1	3	.	4	.	.	.	12	19	1	155
Kéroret	.	.	.	6	11	9	7	6	2	11	.	.	.	.	.	17	8	7	5	.	.	.	1	2	.	.	.	6	8	3	108
Corlay	.	.	.	6	17	13	6	7	3	4	4	2	.	.	.	10	11	16	6	1	.	5	1	4	.	.	.	9	20	.	142
Pontivy	.	.	.	9	11	13	3	6	3	5	.	.	.	.	.	18	6	12	3	.	.	1	.	5	.	.	.	5	12	.	111

STATIONS.	1	2	3	4	5	6	7	8	9	10	11	12	13	14	15	16	17	18	19	20	21	22	23	24	25	26	27	28	29	30	TOTAL.
PETITS BASSINS DU SUD DE LA BRETAGNE (suite).																															
Gouarec	.	.	.	12	15	11	8	7	3	3	3	1	.	.	.	14	7	9	3	.	1	1	.	5	.	.	.	13	21	.	134
Locminé	.	.	.	10	10	10	3	6	4	8	1	1	.	.	.	15	5	6	6	.	.	1	.	3	.	.	.	7	3	0	97
Baud	.	.	.	8	2	4	1	4	.	.	1	.	.	.	.	4	1	4	3	.	1	3	1	.	.	.	.	9	14	4	64
Hennebont	.	.	.	12	6	6	2	9	.	.	.	.	.	.	.	23	3	4	.	.	1	2	3	.	.	.	2	4	6	13	94
Le Grognon (Groix)	.	.	.	.	8	9	2	2	.	.	.	.	.	.	.	21	.	1	1	.	.	6	2	2	.	.	.	.	16	.	70
Lorient (P. C.)	.	.	.	8	11	8	2	8	1	.	.	.	.	.	.	23	4	3	2	.	6	4	5	3	.	.	1	5	20	2	116
Lorient (Obs^re)	.	.	.	5	13	6	5	4	4	0	.	.	.	.	.	20	3	3	2	0	1	12	1	6	.	.	.	7	20	5	117
Auray	.	2	5	11	4	0	9	1	.	.	.	.	.	.	.	11	5	11	4	3	.	.	.	9	6	.	.	3	.	.	84
Vannes	.	.	.	11	20	10	3	7	11	.	.	.	.	.	.	38	14	14	9	.	2	4	11	3	5	.	13	.	15	.	190
Port-Navalo	.	.	7	7	7	4	7	3	.	.	.	.	.	.	24	7	9	1	.	.	7	.	7	.	.	.	7	6	.	1	104
Noyalo	.	.	.	10	3	2	2	5	3	.	.	.	.	.	22	7	6	6	.	.	4	.	0	.	.	.	2	4	1	.	77
Morguillio	.	.	.	15	8	4	6	9	4	.	.	.	.	.	4	30	4	15	5	.	5	4	5	.	.	.	10	.	12	.	140
Palais (Belle-Ile)	.	.	.	8	1	.	.	10	1	.	.	.	.	.	.	17	18	2	.	.	.	2	.	.	.	.	.	2	7	.	68
BASSIN DE LA VILAINE.																															
Montdevert	.	.	1	7	11	3	2	3	4	.	5	.	.	.	.	14	5	30	.	.	3	2	0	2	.	.	11	5	15	.	123
Vitré	0	0	1	6	5	8	5	4	5	0	4	0	.	.	0	20	6	24	1	.	3	3	0	1	.	.	6	5	14	0	122
Noyal-s.-V	.	.	0	7	7	7	3	5	5	4	3	.	.	.	1	19	5	30	2	.	3	1	0	1	.	.	2	3	19	.	127
Gosné	.	.	.	6	8	7	1	6	6	3	1	.	.	.	.	18	5	30	.	0	2	1	2	1	.	.	6	6	12	.	124
Rennes	.	.	.	6	12	13	5	4	3	1	2	.	.	.	2	16	14	32	4	.	3	2	1	2	.	.	.	6	17	.	148
Saint-Méen	.	.	.	12	11	7	7	5	8	3	5	.	.	.	2	10	23	22	1	.	1	3	3	1	.	5	2	20	20	.	171
Montauban	.	.	.	8	7	3	4	5	4	1	4	.	.	.	3	21	9	20	4	.	1	1	5	.	.	.	2	7	17	.	127
Montfort	.	.	0	7	11	7	8	6	3	0	2	1	.	.	2	21	7	13	.	.	2	2	5	0	.	.	4	4	7	.	111
Plélan	.	.	1	10	14	6	7	6	5	.	1	.	.	.	2	28	13	17	5	.	2	2	3	.	.	.	5	2	19	.	149
Mordelles	.	.	.	9	7	8	2	5	2	1	.	.	.	.	.	21	14	23	2	.	1	6	0	.	.	.	7	0	17	.	124
La Guerche	.	.	2	5	7	4	0	2	4	1	.	.	.	.	.	17	7	21	1	.	2	1	.	0	.	.	4	0	27	.	105
Saint-Erblon	.	.	.	7	10	8	1	5	1	0	.	.	.	.	1	18	10	33	3	.	2	3	2	.	.	.	.	6	26	.	136
Martigné-Ferch	.	.	2	8	9	3	5	7	7	6	4	.	.	.	.	2	10	6	24	3	.	2	4	1	.	.	3	.	23	.	127
Bain	.	.	.	7	7	9	3	6	2	0	6	0	.	.	1	18	8	28	4	.	2	3	4	3	.	.	1	.	17	.	129
Messac	.	.	0	9	9	9	4	6	4	1	3	0	.	.	2	25	9	26	2	.	1	3	2	3	.	.	4	.	9	0	132
Grand-Jouan	.	.	4	11	7	3	4	4	5	7	.	.	.	3	5	7	20	18	8	.	.	5	.	1	.	.	.	1	1	9	125
Ch^lle-Bouexie	.	.	0	8	6	8	4	4	4	2	2	.	.	.	2	26	9	22	2	.	1	2	3	3	.	.	1	.	11	.	120
Redon	.	.	2	12	12	7	5	6	8	.	2	.	.	.	3	17	14	24	3	.	2	3	2	2	.	.	2	.	9	.	133
Rohan	.	.	.	10	8	12	4	7	2	13	.	.	.	.	.	20	9	10	6	.	.	2	.	4	.	.	.	7	12	4	129
Plouguenast	.	.	.	15	8	14	8	7	5	4	6	1	.	.	.	24	10	17	13	0	1	1	1	2	.	.	.	5	18	1	160
Merdrignac	.	.	.	5	10	20	5	8	5	4	0	1	.	.	.	23	12	15	8	1	.	2	1	4	.	.	.	3	16	15	158
Josselin	.	.	.	8	7	11	3	8	7	1	.	.	.	.	.	18	8	14	6	.	1	2	2	.	.	.	1	2	30	.	128
Bosméléac	.	.	.	8	10	10	6	5	5	3	3	.	.	.	.	18	8	20	11	0	0	.	1	.	.	.	.	7	14	.	128
Néant	.	.	.	5	4	10	6	5	10	.	.	.	.	.	2	18	10	16	2	.	1	.	7	.	.	.	6	.	24	.	125
Campénéac	.	.	2	5	7	9	6	6	8	.	.	.	.	.	9	18	9	7	.	.	.	.	4	.	.	.	5	5	19	.	118
Ploërmel	.	.	1	5	6	9	6	5	8	.	.	.	.	.	10	18	10	7	.	.	.	.	5	.	.	.	5	5	17	.	117
Malestroit	.	.	.	4	8	2	5	11	2	4	.	2	.	.	.	14	7	12	9	.	.	1	.	1	.	.	.	5	7	4	96
La Maclais	.	.	.	1	11	8	2	4	9	1	5	.	.	.	.	18	13	8	8	.	.	3	.	2	.	.	1	.	3	1	95
La Roche-Bernard	.	.	1	17	7	1	4	5	6	.	.	.	.	.	7	18	11	7	.	.	7	2	2	.	.	.	3	9	.	.	107
BASSIN DE LA LOIRE.																															
Bassin de la Loire supérieure.																															
Saint-Paulien	.	.	3	8	5	.	.	.	1	2	1	.	2	.	.	8	2	.	.	.	.	6	.	.	.	.	.	4	1	4	47
Le Puy (E. N.)	.	.	.	.	.	.	.	.	.	67	2	.	.	.	.	.	11	.	.	2	.	5	.	.	.	.	.	17	.	.	104

STATIONS.	1	2	3	4	5	6	7	8	9	10	11	12	13	14	15	16	17	18	19	20	21	22	23	24	25	26	27	28	29	30	TOTAL.
Bassin de la Loire supérieure (suite).																															
Tence	.	.	.	3	3	.	.	3	11	4	2	.	.	.	.	4	4	1	5	3	.	3	.	.	.	.	.	5	11	5	67
Bas-en-Basset	.	.	.	18	7	.	.	.	.	27	3	.	.	.	.	5	.	0	3	.	.	3	.	.	.	.	12	10	2	8	98
Le Pilat	.	.	9	.	.	.	.	.	12	19	1	.	.	.	.	.	.	24	11	.	10	9	.	.	.	.	.	15	3	5	118
La République	.	.	.	11	14	.	.	.	1	7	32	.	.	.	.	.	11	2	15	6	.	3	0	4	2	.	.	10	9	7	134
Les Creuses	.	.	.	9	14	.	.	.	2	7	30	.	.	.	.	.	12	3	14	8	.	4	.	4	2	.	.	8	6	7	130
Rochetaillée	.	.	10	5	.	.	.	.	6	30	2	.	.	.	.	.	12	.	3	7	.	3	.	4	.	.	10	5	9	6	112
Saint-Étienne	.	.	.	14	15	1	.	.	9	14	4	.	.	.	12	7	.	.	11	13	9	.	8	3	1	.	.	.	.	.	121
Fortunières	.	.	.	34	28	.	.	.	13	7	.	.	4	.	.	9	13	.	.	3	.	5	.	2	.	.	.	11	8	7	144
Montbrison (P. C.)	.	.	2	19	.	.	.	.	2	11	.	.	.	.	.	.	.	3	.	.	.	2	.	.	.	.	.	2	.	4	45
Noirétable	.	.	9	17	.	3	.	11	3	15	2	.	.	.	.	11	8	6	1	.	5	.	16	4	.	.	2	1	10	19	143
Feurs	.	.	6	10	10	0	.	.	3	19	0	.	.	.	.	5	1	5	2	0	2	4	1	2	0	.	.	0	9	17	100
Nervieux	.	.	13	7	.	.	.	4	4	11	.	.	.	.	.	4	44	5	6	.	.	2	1	1	.	0	4	7	6	3	123
Panissières	.	.	.	20	12	.	.	.	.	21	.	.	.	.	.	13	3	10	.	.	.	5	.	5	3	.	.	8	7	8	116
Fourneaux	.	.	.	12	11	.	.	.	6	20	2	.	.	.	.	3	3	5	3	2	.	4	4	6	.	.	.	5	14	8	108
Montagny	.	.	6	12	.	7	.	.	8	21	.	.	.	.	.	10	1	2	3	.	.	7	6	6	.	.	.	5	14	14	122
Cublize	.	.	1	15	8	.	.	0	5	4	5	3	.	.	.	6	3	7	1	.	1	4	9	2	.	.	0	4	8	17	103
Roanne	.	.	.	4	2	.	0	.	10	12	1	.	.	.	.	.	11	3	1	1	.	4	3	2	2	.	.	4	14	9	83
Lapacaudière	.	5	3	.	.	4	1	.	10	2	.	.	6	3	.	4	5	6	10	2	.	13	4	.	.	.	.	3	12	4	97
Charolles	.	.	.	5	22	.	.	.	17	9	4	.	.	.	.	.	8	11	2	.	.	.	16	5	9	.	.	.	13	13	134
Digoin	0	.	0	3	9	.	1	.	10	10	.	0	.	.	.	.	16	15	3	1	.	5	.	6	7	.	.	9	4	13	112
Saint-Eusèbe	.	.	1	9	14	.	.	.	19	8	.	.	.	.	.	2	3	6	1	0	.	2	.	12	.	.	.	6	2	5	90
Chelsey	.	0	.	7	4	1	.	1	1	5	.	.	.	.	.	5	5	5	1	.	.	3	8	5	2	.	.	3	5	5	66
Arnay-le-Duc	.	.	3	6	11	2	.	0	4	5	.	.	.	.	.	5	2	6	1	.	.	3	6	4	1	.	.	8	6	7	81
Autun	.	.	.	7	10	1	1	.	7	7	1	1	.	.	.	.	6	9	1	1	.	2	2	3	4	.	.	5	5	8	81
L'Assise	.	.	.	8	10	.	.	.	18	15	10	1	.	.	.	.	13	7	13	7	.	8	12	11	2	.	.	.	14	11	160
Saint-Clément	.	14	9	3	7	.	.	18	13	7	.	.	.	.	.	10	3	5	7	.	.	19	12	.	.	.	.	.	23	7	157
Mayet-de-Mont	.	.	.	4	20	1	.	.	9	11	6	1	.	.	.	.	12	2	5	3	.	4	7	6	.	.	.	.	8	12	111
La Palisse	.	.	.	2	15	2	3	.	4	10	2	.	.	.	.	.	13	3	2	1	.	6	4	2	8	.	.	1	9	7	94
Montcombroux	.	.	.	3	12	.	2	.	5	10	3	0	.	.	.	13	9	3	1	.	.	7	11	3	1	.	.	5	6	11	105
Dompierre	.	.	.	1	9	.	.	.	2	8	1	.	.	.	.	.	13	7	1	.	.	6	7	5	13	.	.	7	3	14	97
Beaulon	.	.	.	2	8	0	.	.	1	8	.	0	.	.	.	.	7	11	1	0	.	5	3	5	17	.	7	.	.	15	91
Luzy (P. C.)	.	.	.	2	16	.	.	2	14	.	.	.	.	.	.	.	2	7	.	0	.	5	.	.	7	.	.	4	2	13	74
Châtillon-en-B.	.	.	.	13	5	2	.	.	4	11	.	.	.	.	.	.	14	12	.	.	.	11	4	6	.	.	.	5	2	13	102
Saint-Saulge	.	.	.	.	.	.	.	.	40	4	.	.	.	.	.	.	6	13	.	.	.	7	.	13	.	.	.	4	6	6	99
Cercy-la-Tour	.	.	.	6	8	.	.	.	1	7	.	.	.	.	.	.	3	10	2	.	.	4	.	1	6	.	.	2	.	2	54
Decize	.	2	.	14	8	3	.	.	.	8	.	.	.	.	.	.	5	8	2	1	.	4	5	6	3	.	.	8	3	7	87
Saint-Léger-des-V.	.	.	.	14	.	.	6	.	.	.	.	.	.	.	.	.	3	19	5	.	.	4	4	7	6	.	.	7	5	9	91
Billy-Chevannes	.	.	.	14	9	3	2	3	.	6	.	.	.	.	.	.	5	10	.	3	.	4	2	4	3	.	.	8	.	16	92
Saint-Pierre-le-M.	.	.	.	14	2	3	1	.	.	6	.	.	.	.	.	.	6	6	.	.	.	6	4	5	3	.	.	.	20	.	76
Saint-Eloi	.	.	.	.	.	.	.	.	.	2	.	.	.	.	.	.	3	9	.	0	.	1	.	5	.	.	.	10	.	7	37
Prémery	.	.	.	7	15	1	5	3	.	2	.	1	.	.	.	.	3	9	2	1	.	5	3	4	3	.	.	5	4	10	83
Nevers	.	.	.	8	6	3	4	4	0	3	1	6	.	.	.	.	9	6	2	0	.	7	4	2	2	.	.	17	2	8	95
Bassin de l'Allier.																															
Châteauneuf	.	.	4	11	.	.	.	1	7	6	.	.	.	.	.	4	1	2	.	.	.	.	.	.	.	.	11	.	.	.	47
Cheylard-l'Évêque	.	.	.	33	10	.	.	.	.	48	19	.	.	.	.	.	11	3	1	.	.	.	.	.	.	.	.	18	.	1	144
Langogne	.	.	.	23	6	0	.	.	3	33	14	.	.	0	.	3	6	1	1	3	.	1	0	0	.	.	.	20	0	2	117
Saugues	.	.	14	9	.	.	.	.	2	9	1	.	.	.	.	3	.	1	.	.	.	2	.	.	.	.	.	7	.	14	62

STATIONS.	1	2	3	4	5	6	7	8	9	10	11	12	13	14	15	16	17	18	19	20	21	22	23	24	25	26	27	28	29	30	TOTAL.
Bassin de l'Allier (suite).																															
Langeac	.	.	.	25	15	.	.	.	.	7	4	.	.	1	.	1	3	.	2	.	.	2	.	.	.	.	.	2	.	1	63
La Chaise-Dieu	.	.	.	26	8	.	.	.	.	9	8	.	.	.	.	4	7	6	4	2	.	6	.	4	.	.	.	5	4	7	100
Brioude	.	.	.	4	7	.	.	.	5	9	8	4	.	1	.	7	.	.	3	.	.	4	.	.	.	.	.	8	2	1	63
Murat	.	.	12	3	3	.	.	23	17	6	.	.	2	.	4	6	.	5	.	.	3	.	3	.	.	.	5	3	12	4	121
Massiac	.	.	.	7	7	.	.	.	10	17	7	.	.	2	.	4	.	.	.	.	.	.	.	.	.	8	.	6	.	6	74
Parentignat	.	.	.	7	8	.	.	.	3	5	3	3	.	.	.	.	3	5	1	1	.	.	.	.	.	.	.	2	0	1	42
Besse	.	.	.	7	26	7	3	.	4	20	3	4	.	.	.	8	12	10	1	.	.	7	.	7	.	.	.	.	7	10	136
Montaigut	.	0	.	12	.	0	.	.	10	9	2	.	.	.	.	15	4	4	2	.	19	2	4	1	.	.	5	2	4	14	112
Puy-de-Dôme	.	.	.	.	1	2	.	.	2	8	.	.	.	.	2	5	.	7	1	.	14	2	9	5	.	.	4	2	5	17	86
Clermont (Obs^re)	.	.	.	.	9	.	.	.	2	8	6	.	.	.	.	.	.	0	.	.	.	3	.	1	.	.	.	0	2	1	32
Clermont (E. N.)	.	.	.	.	.	.	.	.	.	12	7	.	.	.	.	.	5	.	.	.	.	.	2	3	.	.	.	.	2	.	31
Clermont (P. C.)	.	.	.	.	8	.	1	.	2	11	1	.	.	.	.	5	4	.	.	.	.	.	.	.	.	.	.	.	.	4	36
Ambert	.	.	.	12	8	.	.	.	7	16	6	.	.	.	.	2	1	.	6	.	.	2	.	4	.	.	.	10	4	10	88
Thiers (P. C.)	.	.	0	6	10	1	1	.	7	10	8	0	.	.	.	.	9	4	7	5	.	2	4	6	3	.	.	2	8	5	100
Saint-Ours	.	1	6	.	.	.	.	.	7	6	.	.	.	.	.	6	.	.	.	.	12	.	.	.	.	.	1	11	8	.	60
Miremont	.	.	6	12	.	1	.	.	.	12	5	.	.	.	.	.	8	4	3	.	.	6	1	.	.	.	.	7	10	5	80
P^t du Bouchet	.	.	.	6	12	2	.	.	.	14	2	.	.	.	.	8	2	.	6	.	.	6	8	.	.	.	.	4	9	8	87
Ébreuil	.	.	.	.	3	.	1	.	.	9	1	.	.	.	.	3	5	4	.	.	.	3	3	2	.	.	.	3	1	4	42
Vichy	.	.	.	.	5	.	4	.	.	11	2	.	.	.	.	1	7	4	.	.	.	7	.	5	.	.	.	.	8	9	63
Target	.	.	.	7	3	.	.	2	.	11	3	1	.	.	.	.	17	9	2	1	.	6	6	3	1	.	.	8	0	7	87
Chantelle	.	.	.	.	.	.	.	.	.	10	.	.	.	.	.	5	6	6	.	.	.	5	8	4	.	.	.	4	1	6	55
Varennes	.	.	6	4	.	.	.	.	12	18	5	6	.	.	.	.	11	.	7	.	.	11	.	.	.	12	.	.	8	13	113
Bessay	.	.	.	2	2	.	.	.	1	11	1	.	.	.	.	.	14	12	0	.	.	9	6	2	2	.	.	11	1	4	78
Moulins	.	.	12	.	4	.	.	.	.	8	.	.	.	.	.	.	9	9	1	2	.	7	4	2	.	.	4	9	5	10	86
Baleine	.	.	11	23	.	4	.	.	2	10	.	.	.	.	.	5	6	3	2	.	1	6	6	8	.	.	.	16	3	5	110
Franchesse	.	.	.	7	7	1	2	.	.	7	0	1	.	.	.	.	3	18	1	1	.	7	.	3	2	.	.	21	.	.	82
Bassin de la Loire, du Bec-d'Allier à Angers.																															
Givry	.	.	.	8	2	3	9	2	.	2	1	3	.	.	.	.	12	6	1	1	.	4	1	1	2	.	.	15	1	8	81
Chaulgnes	.	.	.	10	4	.	5	.	.	4	.	4	.	.	.	.	11	9	2	0	.	.	8	3	4	.	.	22	3	8	97
Saint-Satur	.	.	.	5	2	7	2	3	0	4	1	.	.	.	.	0	12	11	1	.	.	2	3	2	2	.	.	13	7	8	86
Neuvy	.	.	.	3	5	8	4	3	.	4	1	.	.	.	.	.	18	9	1	.	.	3	3	3	4	.	.	19	5	10	103
Gien	.	.	.	3	7	10	0	0	.	6	1	.	.	.	.	.	7	1	1	.	.	3	4	2	1	.	.	9	4	2	60
Coullons	.	1	8	16	2	17	1	2	3	.	.	.	.	.	.	.	17	7	1	.	.	10	6	8	.	.	.	10	8	4	117
Orléans (P. C.)	.	0	.	7	9	7	4	1	2	10	1	.	.	.	.	3	9	3	.	.	.	5	.	4	0	.	.	12	4	3	85
Orléans (E. N.)	.	.	.	6	17	16	2	.	.	2	.	.	.	.	.	2	8	2	3	.	.	3	.	.	2	.	.	11	.	.	75
Blois (asile)	.	.	.	6	9	6	2	0	.	8	6	.	.	.	.	1	4	4	3	.	.	6	2	3	1	.	.	5	3	7	77
Blois (P. C.)	.	.	0	6	7	8	2	1	.	12	0	.	.	.	.	2	3	4	3	.	.	6	1	3	1	.	.	4	4	5	73
La Ferté-Saint-Aub.	.	.	21	15	8	1	1	0	.	9	.	.	.	.	.	12	18	5	.	.	1	2	2	5	.	.	6	13	5	.	125
La Motte-Beuvron	.	.	2	.	1	12	2	2	3	5	.	.	.	.	.	0	9	2	3	.	.	3	3	10	.	.	9	.	2	1	69
Vernou (Loir-et-Cher)	.	.	.	18	.	8	1	1	.	19	0	0	.	.	.	.	6	4	2	.	.	6	1	1	.	.	.	7	5	3	82
Cheverny	.	.	.	5	6	9	7	.	.	11	2	.	.	.	.	3	4	.	5	.	.	7	.	.	.	.	.	8	7	5	79
Contres	.	.	5	.	3	6	.	.	.	3	.	.	.	.	.	2	.	6	4	.	8	.	.	5	.	.	6	4	3	.	55
Herbault	.	.	.	5	6	8	.	.	.	13	.	.	.	.	.	.	7	5	3	.	.	8	4	1	.	.	.	5	3	5	73
Saint-Ouen	.	3	5	7	4	2	.	.	17	.	.	.	.	.	.	10	8	5	.	4	4	.	1	.	.	.	5	6	10	1	92
Nazelles	.	.	.	.	.	.	.	.	20	1	.	.	.	.	0	15	4	6	.	.	1	2	3	2	.	.	4	7	7	0	72
Vernou (Indre-et-Loire)	.	.	.	5	6	6	1	1	1	10	.	.	.	.	.	4	16	8	7	.	.	6	1	1	.	.	.	4	5	6	84
Saint-Amand	.	.	6	6	3	2	1	3	11	1	.	.	.	.	2	6	4	5	3	.	4	0	2	0	.	.	12	9	5	4	87
Monthodon	.	.	.	8	4	5	2	2	1	9	.	.	.	.	.	2	7	3	5	.	.	6	.	8	1	.	.	10	4	3	80

STATIONS.	1	2	3	4	5	6	7	8	9	10	11	12	13	14	15	16	17	18	19	20	21	22	23	24	25	26	27	28	29	30	TOTAL.
Bassin de la Loire, du Bec d'Allier à Angers (suite).																															
Beaumont-la-R....	.	.	.	½	8	9	2	1	7	9	2	0	.	.	.	½	9	8	6	0	.	6	1	1	.	.	.	9	3	5	94
La Membrolle.....	.	.	½	3	7	.	.	.	8	8	9	.	.	.	.	.	8	11	12	.	.	½	2	.	.	.	½	.	½	9	94
La Ferté-Saint-Cyr.	.	.	7	17	.	1	.	.	17	2	.	.	.	.	.	10	3	3	.	.	6	.	.	5	.	.	8	.	3	5	87
Le Coudray.....	.	.	.	3	1	1½	.	3	.	7	1	0	.	.	.	.	13	3	2	.	.	5	½	12	1	.	.	9	2	2	80
Tours (ville).....	.	.	.	9	5	½	1	1	11	½	1	.	.	.	.	7	7	11	8	0	.	7	0	.	1	.	.	2	½	10	93
Tours (P. C.).....	.	.	.	9	2	3	1	7	6	6	2	0	.	.	.	½	8	9	7	0	.	6	0	0	0	.	.	3	3	10	87
Joué.....	.	.	.	7	½	8	1	1	9	13	2	1	.	.	.	½	1½	16	9	0	.	6	.	2	0	.	.	½	5	11	117
Saint-Symphorien .	.	.	.	11	3	½	1	1	7	8	1	.	.	.	.	2	12	8	7	1	.	6	1	.	.	.	.	3	3	9	88
Langeais	.	.	.	5	6	10	2	1	8	5½	0	.	.	.	.	1	15	15	6	.	.	5	.	3	.	.	.	9	½	10	15½
Channay.....	.	.	.	3	6	12	2	1	½	1½	0	0	.	.	.	8	9	12	½	0	.	½	.	3	0	.	.	5	5	1	94
Gizeux.....	.	.	3	.	8	9	½	.	2	17	.	.	.	.	.	7	9	1½	9	.	.	5	.	1	.	.	.	.	.	10	98
Bourgueil	.	.	.	6	½	8	½	.	5	½	½	.	.	.	.	7	11	1½	5	.	.	6	.	.	2	.	.	3	5	8	97
Baugé.....	.	.	3	11	8	3	1	2	2	.	.	.	.	.	.	16	7	18	3	.	2	3	½	1	.	.	½	2	8	.	98
Bassin du Cher.																															
Auzances.....	.	.	2	17	.	6	.	.	.	18	½	.	.	.	.	7	5	1	3	1	1	½	1½	3	.	.	1½	2	2	1½	118
Pionsat.....	.	.	.	6	8	.	.	.	8	7	.	.	.	.	5	7	2	8	.	.	3	10	.	.	.	.	17	.	5	12	97
Chambon.....	.	.	3	10	1	8	1	.	1	1½	1	.	.	.	.	7	12	1	3	.	1	3	6	2	.	.	9	2	2	11	98
Montmarault.....	.	0	.	7	11	2	1	.	.	13	½	1	.	.	.	.	15	9	3	1	.	9	5	5	0	.	.	7	1	10	106
La Queune.....	.	.	.	1½	.	6	.	.	10	½	.	.	.	.	.	7	19	.	.	.	3	5	.	.	.	.	29	.	½	8	109
Cosne.....	.	.	.	½	5	.	8	.	.	10	.	.	.	.	.	.	18	1½	1	.	.	8	.	.	.	.	.	1½	.	8	88
Isle-et-Bardais....	.	.	5	6	.	6	2	.	.	.	.	.	.	.	.	5	10	.	2	.	.	9	.	6	.	.	.	27	.	8	87
Bougimont	.	.	.	8	½	½	1	1	.	10	.	2	.	.	.	.	12	15	2	1	.	9	½	.	.	.	.	28	.	5	107
Pasquis.....	.	.	2	11	.	7	.	.	.	11	1	.	.	.	.	8	5	1	.	.	1	5	5	3	.	.	18	8	1	9	96
Clairins.....	.	.	1	6	2	10	2	5	5	11	.	.	.	.	.	7	11	.	2	1	2	8	1	½	.	.	6	22	1	6	110
Issoudun.....	.	.	2	3	½	½	3	.	.	20	.	.	.	.	.	12	8	2	5	.	.	2	1	.	.	.	.	9	2	5	82
Mennetou-s.-C...	.	.	.	3	6	18	.	.	.	21	½	.	.	.	.	.	1½	10	5	.	.	9	.	½	3	.	.	10	6	13	126
L'Étang-du-Puits..	.	.	.	½	½	13	.	2	.	½	1	.	.	.	.	.	19	3	1	.	.	½	½	9	5	.	.	9	3	5	88
Salbris.....	.	.	.	½	3	17	1	1	.	11	0	.	.	.	.	.	10	7	2	.	.	2	7	3	.	.	.	9	½	9	92
Romorantin.....	.	.	.	1	10	10	1	2	.	20	1	.	.	.	.	0	11	½	3	.	.	½	3	2	0	.	.	5	½	5	86
Valençay.....	.	.	.	5	5	8	.	2	.	15	½	.	.	.	.	0	12	6	½	.	.	5	0	1	1	.	.	5	3	15	91
Selles-s-Cher. ...	.	.	0	5	1	1	0	.	.	.	0	1	0	.	.	5	1½	0	.	.	0	.	.	0	0	2	6	11	0	.	47
Saint-Aignan.....	.	.	.	6	10	7	3	.	.	21	2	.	.	.	.	3	8	2	6	.	.	.	.	13	.	.	.	6	3	5	95
Montrichard.....	.	.	10	8	9	1	.	.	20	1	2	.	.	.	2	12	6	5	.	.	7	1	3	.	.	.	½	5	9	3	108
Civray-s.-Cher....	.	.	.	6	7	7	.	1	.	1½	.	.	.	.	.	.	18	9	5	.	.	6	.	3	.	.	.	3	6	9	94
Bassin de la Creuse.																															
Felletin.....	.	.	3	1½	1	13	.	.	.	18	2	.	.	.	.	9	7	3	2	.	1	2	.	5	.	.	.	1	½	10	95
Ahun.....	.	.	1	7	.	8	1	.	1	17	1	.	.	.	.	7	10	6	2	.	1	3	8	0	.	.	1	½	2	16	96
Boussac.....	.	.	2	10	.	1½	.	.	7	15	5	.	.	.	.	5	13	3	2	.	2	8	2	3	.	.	15	6	.	1½	126
Dun.....	.	.	.	16	.	13	.	.	.	21	4	.	.	.	.	8	11	9	.	.	.	10	7	.	.	.	.	.	8	11	118
Bénévent.....	.	.	3	6	.	21	1	.	19	4	2	.	.	.	.	14	19	5	6	1	.	1½	9	5	.	.	½	15	7	20	178
Bellac	.	.	8	13	.	½	19	.	½	.	.	.	.	.	.	13	15	6	½	2	.	11	9	.	.	.	15	9	5	19	156
Argenton.....	.	.	3	8	10	4	2	.	3	12	½	.	.	.	.	9	19	6	5	.	2	7	½	1	.	.	3	.	5	2	107
Aigurandes.....	.	.	1	1	7	12	2	1	7	16	5	2	.	.	.	.	15	15	5	1	.	10	.	5	.	.	10	5	1	1½	135
St-Benoît-du-Sault.	.	.	.	.	10	.	.	.	.	30	2	.	.	.	.	.	8	.	.	.	.	.	.	6	.	.	.	.	.	10	66
Le Blanc	.	.	1	9	½	13	2	1	.	10	7	3	.	.	.	8	12	17	7	1	8	.	.	2	1	.	.	7	2	5	120
Barrou.....	.	.	.	½	9	16	2	3	.	15	1	.	.	.	.	8	13	12	.	3	.	6	1	.	.	.	7	.	½	6	11½
La Haye-Desc.....	.	.	.	2	9	3	1½	.	2	18	1	.	.	.	.	7	13	11	5	.	.	.	.	9	.	.	.	8	1	7	109

STATIONS.	1	2	3	4	5	6	7	8	9	10	11	12	13	14	15	16	17	18	19	20	21	22	23	24	25	26	27	28	29	30	TOTAL.
Bassin de la Creuse (suite).																															
Abilly	.	.	.	9	4	8	6	.	1	15	.	.	.	.	.	8	11	10	6	.	.	9	.	.	.	.	.	6	4	7	104
Buxeuil	.	.	.	10	6	6	3	1	3	22	1	.	.	.	.	4	15	9	5	.	.	4	2	0	1	.	.	5	2	6	107
Bassin de l'Indre.																															
Sainte-Sévère	.	.	3	9	.	4	7	.	9	5	.	.	.	.	3	5	.	2	.	.	6	3	1	8	1	.	.	6	.	16	88
Châteauroux	.	.	.	2	10	9	1	1	.	23	0	1	.	.	.	0	13	9	4	.	0	5	2	3	.	.	.	15	4	1	103
Châtillon-s.-I.	.	.	.	4	6	4	3	1	3	2	.	.	.	.	.	1	7	1	6	1	1	.	.	.	.	.	1	4	3	2	50
Beaulieu	.	.	.	27	.	.	3	.	0	12	1	.	.	.	.	5	11	10	6	0	.	5	0	3	.	.	.	3	3	7	96
Loches (E. N.)	.	.	0	9	6	10	17	1	.	11	1	0	.	.	.	10	13	10	5	.	.	.	2	3	.	.	.	2	10	.	110
Chédigny	.	.	.	.	3	19	3	0	.	30	.	.	.	.	.	.	13	4	14	0	.	4	1	.	.	.	.	3	3	8	105
Saint-Branchs	.	.	8	.	12	11	3	.	4	7	1	.	.	.	.	.	21	12	7	.	.	7	.	1	.	.	.	4	8	7	113
Veigné	.	.	.	6	7	7	1	1	5	11	.	.	.	.	.	3	16	14	8	0	.	5	.	2	0	.	.	5	3	16	111
Le Louroux	.	2	6	4	10	9	2	1	.	11	1	.	.	.	.	7	14	8	5	1	.	5	.	1	.	.	.	6	5	8	106
Lignières	.	.	1	6	6	7	2	2	9	35	.	.	.	.	.	6	9	20	3	.	.	2	1	.	.	.	.	9	6	8	131
Cheillé	.	.	.	5	8	4	2	3	6	22	.	.	.	.	.	7	13	13	11	.	.	5	.	2	.	.	7	.	2	13	123
Rigny-Ussé	.	.	5	4	9	1	.	1	15	19	.	.	.	.	.	8	11	12	4	.	.	2	2	1	.	.	3	3	3	16	120
Bassin de la Vienne.																															
Eymoutiers	.	.	6	12	1	15	.	.	3	23	2	.	.	.	.	14	18	10	6	.	.	4	10	6	3	.	6	3	9	19	168
Saint-Léonard	.	.	2	10	.	15	.	.	6	14	.	.	.	.	.	4	13	15	10	4	.	.	1	.	.	.	14	.	11	1	119
Pontarion	.	.	5	10	.	15	.	.	.	18	5	.	.	.	.	.	18	12	2	.	1	11	8	2	.	1	8	7	3	16	142
Limoges	.	.	4	9	.	17	0	.	11	8	3	.	.	.	.	15	18	8	3	.	.	14	5	1	.	.	10	5	5	4	138
Chabanais	.	.	5	2	9	7	6	.	.	29	3	1	.	.	.	18	9	22	8	1	.	7	.	5	.	.	.	11	4	4	152
Confolens	.	.	3	3	3	15	3	.	.	18	1	1	.	.	.	11	12	29	6	.	.	9	.	5	.	.	.	18	5	11	152
Isle-Jourdain	.	.	3	7	6	14	.	.	18	.	.	.	.	.	.	9	12	32	4	.	.	10	.	8	.	.	.	11	1	4	139
Lussac-les-Ch. (P.C.)	.	.	12	1	3	15	3	.	19	10	.	.	.	.	.	18	14	25	3	.	.	13	1	.	.	.	9	3	3	1	150
Vouneuil-s.-V.	.	.	.	17	6	7	1	.	6	17	.	1	.	.	.	13	19	11	6	.	.	6	.	8	.	.	.	7	4	7	136
Gençay	.	.	3	15	9	10	4	0	8	12	5	1	.	.	.	14	10	9	12	.	.	7	4	3	3	.	.	8	1	1	139
Lusignan	.	.	.	18	15	5	5	1	.	10	3	1	.	.	.	17	7	6	3	.	.	11	.	3	.	.	.	8	.	16	127
Montreuil-Bonnin	.	.	11	.	12	8	3	.	7	4	1	.	.	.	.	21	13	13	5	.	.	9	.	5	.	.	.	6	.	7	125
La Chapelle-M.	.	.	2	11	12	7	.	.	12	4	3	.	.	.	.	20	14	14	4	.	.	12	.	5	.	.	.	9	5	4	137
Poitiers (de Touch.)	.	.	.	14	6	5	5	1	7	7	1	1	.	.	.	14	13	10	5	1	.	11	.	3	1	.	.	7	4	4	121
Poitiers (P. C.)	.	.	3	5	3	1	.	1	7	7	.	.	.	.	.	17	13	11	2	.	.	11	1	2	.	.	.	8	2	3	97
Châtellerault	.	.	.	10	9	6	4	1	4	15	.	1	.	.	.	.	13	13	9	4	0	.	7	.	4	.	.	6	3	4	115
Antoigné	.	.	.	10	9	6	.	.	6	1	.	.	.	.	.	15	15	10	4	.	.	.	8	2	.	.	6	.	2	4	98
Sepmes	2	3	5	5	6	7	5	.	3	23	1	5	.	.	.	16	7	10	7	0	.	3	3	1	.	.	.	7	7	8	134
Saint-Épain	.	.	.	7	4	14	3	1	5	22	.	.	.	.	.	8	11	12	5	1	.	5	1	2	.	.	.	6	4	3	113
Parçay-s.-V	.	.	.	10	9	4	3	.	6	24	.	.	.	.	.	4	20	16	6	.	.	5	.	.	.	.	.	6	5	3	121
Bassin du Loir.																															
Outarville	.	.	.	5	4	8	1	1	4	11	0	.	.	.	.	.	10	11	.	.	.	5	0	0	.	.	.	10	5	0	76
Patay	.	.	5	23	6	4	3	.	3	4	.	.	.	.	.	.	8	16	.	.	.	5	.	.	.	.	7	2	8	.	91
Authon	.	.	.	6	3	5	1	3	22	9	2	.	.	.	.	.	16	10	.	.	.	5	0	0	.	.	.	21	4	6	112
Brou	.	.	.	3	2	0	1	1	.	7	.	1	.	.	.	2	13	11	2	.	.	1	.	0	.	.	.	14	3	1	60
Thiron-Gardais	.	0	0	5	5	2	2	3	5	10	0	1	.	.	.	.	15	8	.	.	.	5	1	1	0	.	.	21	5	.	90
Illiers	.	.	3	5	1	1	1	1	6	1	1	.	.	.	.	6	3	1	.	.	4	.	2	.	.	16	2	1	6	2	63
Bonneval	.	.	.	8	6	3	.	.	.	6	.	.	.	.	.	2	5	11	4	.	1	3	1	.	.	.	.	8	4	4	66
Châteaudun	.	.	3	7	3	.	1	1	.	7	1	.	.	.	1	12	.	5	2	.	.	1	.	1	.	.	.	9	4	1	58
Ouzouer-le M.	.	.	.	4	10	5	1	.	.	6	3	.	.	.	.	.	12	4	5	.	.	3	1	1	.	.	.	8	.	1	64
Droué	.	.	3	3	2	1	9	3	12	0	.	.	.	.	.	3	8	15	5	2	1	1	.	.	.	.	9	3	1	.	81

STATIONS.	1	2	3	4	5	6	7	8	9	10	11	12	13	14	15	16	17	18	19	20	21	22	23	24	25	26	27	28	29	30	TOTAL.
Bassin du Loir (suite).																															
Ville-aux-Clercs...		.			10	¼	¼	2	1	11	.	.	.	.	.	2	11	6	.	6	.	.	.	¼	2	.	17	.	.	8	87
Oucques.....	.	.	.	3	6	3	1	.	.	26	1	.	.	.	.	1	6	1	5	.	.	¼	1	1	1	.	.	¼	5	16	87
Vendôme.....	.	.	.	6	¼	6	2	2	1	12	1	1	.	.	.	28	7	¼	¼	.	.	5	1	1	1	.	.	9	5	5	103
Montoire.....	.	.	0	¼	3	6	1	1	1	10	3	0	.	.	.	1	7	3	¼	.	.	.	.	1	1	.	.	10	5	3	65
Montmirail.....	.	.	3	1	2	1	2	8	2	3	0	.	.	.	.	3	3	7	1	.	1	6	1	.	.	.	10	1	¼	0	59
Mondoubleau.....	.	.	.	5	¼	3	3	2	3	9	0	5	.	.	.	3	9	6	5	.	.	3	1	1	.	.	.	17	7	5	92
Savigny.....	.	.	.	7	2	¼	7	.	6	10	.	2	.	.	.	12	3	¼	2	.	.	8	¼	.	.	.	.	17	¼	¼	94
Saint-Calais.....	.	.	.	8	1	1	2	7	11	1	.	.	.	.	.	12	5	6	2	.	.	3	2	.	.	0	6	3	5	1	77
La Chartre-s.-L...	.	.	6	¼	8	7	1	10	17	5	.	.	.	.	.	11	1	6	3	.	2	5	1	2	.	.	8	3	6	1	107
Saint-Christophe..	.	.	.	¼	13	2	3	1	5	13	.	.	.	.	.	6	11	10	7	.	.	6	1	.	.	.	.	6	8	3	99
Château-du-Loir..									¼ [1]	.	.	.	.	¼	.	.	.	11	12	.	.	5	¼	.	.	.	3	6	1	¼	91
Vaas.....	.	.	3	2	¼	¼	1	6	11	3	1	1	.	.	.	12	1	11	1	.	2	5	1	.	.	.	3	3	5	1	81
Le Lude.....	.	.	2	3	1	.	.	2	10	¼	0	.	.	.	.	13	2	16	.	.	¼	1	3	0	.	.	¼	8	6	.	79
Le Grand-Luc[illegible]....	.	.	.	.	.	3	5	1	8	2	1	.	.	.	.	¼	2	8	2	.	1	2	¼	1	.	1	8	¼	6	0	62
Jupilles.....	.	.	3	2	7	3	3	3	10	¼	2	.	.	.	.	11	2	8	3	.	2	¼	2	¼	.	.	3	2	5	2	85
Écommoy.....	.	.	2	¼	8	¼	10	3	37	3	.	.	.	.	.	10	5	8	1	.	2	¼	.	5	.	.	¼	.	¼	.	114
Pontvallain.....	.	.	.	3	5	7	5	3	8	5	1	.	.	.	.	15	1	12	2	.	3	¼	2	5	.	.	¼	.	3	2	90
La Flèche.....	.	.	2	6	6	2	¼	5	¼	1	1	.	.	.	.	18	1	16	1	.	3	2	1	0	.	.	2	1	3	.	79
La Ch[illegible]-d'Aligné..	.	.	5	5	7	3	3	3	0	0	0	.	.	.	.	20	¼	20	0	.	3	¼	2	.	.	.	.	.	5	.	84
Plessis-Gramm....	0	.	1	6	2	2	3	1	¼	.	1	.	.	.	.	20	8	22	6	.	5	.	.	2	.	.	6	.	.	.	100
Bassin de la Sarthe.																															
F[t] de Perseigne...	.	.	.	7	18	6	2	1	2	13	0	1	.	.	.	1	17	10	¼	.	.	¼	.	2	.	.	.	12	3	3	107
F[t] de Bourses.....	.	.	.	8	¼	¼	7	1	1	¼	.	.	.	.	.	.	22	3	0	.	.	1	.	.	.	.	.	13	6	6	80
F[t] d'Écouves.....	0	.	14	6	8	¼	2	5	19	0	0	.	.	.	3	23	10	3	.	.	¼	1	0	.	.	.	10	¼	¼	.	121
Champ-Haut.....	.	1	.	6	11	.	11	3	2	12	.	1	.	.	.	2	11	.	3	8	.	.	2	.	.	.	.	17	21	3	115
La Fresnaye.....										40 [1]	.	.	.	.	.	5	9	6	.	1	1	.	.	.	.	.	10	.	3	.	75
Alençon (E. N.)...	.	.	.	7	10	¼	5	3	1	¼	.	.	.	.	.	2	14	8	2	.	.	.	.	.	.	.	.	10	¼	3	79
St-Léonard-des-B..	.	.	6	3	¼	3	1	3	3	1	.	.	.	.	.	11	2	11	.	.	1	1	3	1	.	.	6	2	¼	.	67
Neufchâtel.....	.	.	7	5	2	¼	2	.	17	.	.	.	.	.	.	13	17	¼	.	.	2	¼	.	.	.	.	14	2	15	1	109
P[t]-Oisseau.....	.	.	.	3	9	2	1	1	10	2	.	.	.	.	.	8	9	9	.	.	2	2	.	.	.	.	13	5	5	.	81
Beaumont-s.-S....	.	.	6	8	¼	2	1	1	8	¼	.	.	.	.	.	16	5	16	1	.	2	3	.	1	.	.	12	3	5	.	98
Mamers.....	.	.	¼	6	2	5	2	.	2	.	.	.	.	.	.	17	¼	¼	1	.	2	3	.	.	.	.	18	¼	5	1	81
Monhoudou.....	.	.	1	3	5	5	1	.	¼	11	¼	3	6	.	1	1	1	6	.	1	0	.	.	9	8	.	8	8	2	5	93
Bonnétable.....	.	.	3	2	¼	1	1	2	8	6	2	.	.	.	.	12	¼	16	1	.	1	1	1	1	.	.	17	1	2	.	85
Ballon.....	.	.	¼	6	1	¼	.	7	17	5	.	.	.	.	.	18	5	17	.	.	.	6	.	.	.	.	9	.	8	.	105
La Guierche.....	.	1	¼	6	8	2	¼	1	2	9	.	.	.	.	.	¼	12	17	¼	.	7	.	.	.	.	.	6	3	¼	1	95
Le Mans (P. C.)....	.	.	5	6	5	1	6	1	.	15	.	1	.	.	.	14	3	16	2	.	1	3	2	1	.	.	¼	3	7	1	97
Le Mans (E. N.)...	.	.	¼	5	5	3	1	3	9	5	.	1	.	.	.	5	5	15	1	.	.	3	2	1	.	.	7	.	8	.	84
Le Mans (S. H.)...	.	.	¼	7	6	2	2	3	.	15	.	1	.	.	.	12	2	15	2	.	1	3	2	1	.	.	¼	¼	5	3	94
Mortagne.....	.	.	0	7	¼	1	3	3	0	6	0	.	.	.	.	3	10	3	1	.	.	7	1	1	0	.	.	23	7	12	94
Forêt de Réno.....	.	.	3	2	¼	2	3	2	6	1	.	.	.	.	3	10	2	2	.	.	6	1	1	.	.	.	18	6	15	3	88
Rémalard.....	.	.	.	¼	2	2	3	¼	¼	9	2	.	.	.	.	¼	13	2	3	.	.	5	.	.	.	.	.	18	6	2	83
Bellême.....	.	1	.	¼	¼	¼	1	3	2	6	.	1	.	.	.	3	21	8	3	.	.	5	.	0	.	.	.	24	8	7	104
Nogent-le-Rotrou .	.	.	.	3	3	3	3	5	6	8	.	0	.	.	.	3	9	3	5	.	.	3	1	9	.	.	.	21	¼	2	91
La Ferté-Bernard..	.	.	1	2	1	0	2	¼	¼	2	2	.	.	.	.	12	3	11	1	.	1	1	.	.	.	.	9	3	¼	.	63
Foulletourte.....	.	.	3	8	2	5	¼	7	6	1	.	.	.	.	.	15	6	10	.	8	1	.	5	.	.	.	5	3	7	.	96
Parigné-l'Évêque..	.	.	3	5	5	3	¼	1	15	6	2	.	.	.	.	11	0	9	1	.	2	3	¼	1	.	.	6	1	14	1	97
Fillé-Guécelard...	.	.	1	8	.	6	1	.	13	2	.	.	¼	.	.	.	.	12	.	.	2	.	.	.	5	.	¼	.	9	.	67

(1) Total de la pluie tombée depuis le 1er avril.

STATIONS.	1	2	3	4	5	6	7	8	9	10	11	12	13	14	15	16	17	18	19	20	21	22	23	24	25	26	27	28	29	30	TOTAL.
Bassin de la Sarthe (suite).																															
Souligné-s.-V.	.	.	2	12	12	2	.	3	5	3	.	.	.	.	.	20	.	18	.	.	5	1	5	3	.	.	.	2	7	.	101
Sillé-le-Guillaume	.	.	6	4	7	3	1	3	4	4	.	.	.	.	.	11	1	23	2	.	1	3	.	1	.	.	.	2	6	.	82
Malicorne	.	.	6	3	4	2	.	5	4	.	.	.	.	.	.	15	.	11	.	.	.	6	.	1	.	.	4	.	.	.	61
Conlie	.	.	2	9	8	2	1	1	2	3	.	.	.	.	.	15	3	20	1	.	2	3	1	.	.	.	11	0	3	0	87
Neuvillette	1	7	7	8	7	4	1	5	1	0	.	.	.	.	.	17	7	16	4	.	5	1	4	1	.	3	.	4	5	.	109
Amné	.	.	4	6	2	2	2	4	2	1	.	.	.	.	.	13	4	10	3	.	1	2	1	1	.	.	2	5	9	1	75
Loué	.	.	2	3	3	2	2	2	5	1	1	.	.	.	.	10	.	13	1	.	1	1	1	1	.	.	1	1	7	.	57
Chantenay	.	1	4	6	10	3	2	1	4	6	.	.	.	.	.	14	.	7	5	4	.	4	4	1	.	.	3	7	8	2	96
Sablé	.	.	2	3	9	2	1	2	4	0	.	.	.	.	.	18	2	16	1	.	2	2	5	1	.	.	4	4	4	.	81
Chemiré-s.-S	.	.	.	14	.	.	.	.	.	.	.	.	.	.	.	19	28	17	.	.	.	.	.	.	.	.	8	.	.	.	86
Bassin de la Mayenne.																															
Forêt d'Andaines	.	.	.	1	6	11	5	2	4	7	1	1	.	.	.	3	20	7	3	0	.	9	.	2	1	.	.	13	8	16	118
La Ferté-Macé	.	0	.	1	7	6	8	2	1	9	1	1	.	.	.	5	18	9	3	.	.	7	.	2	.	.	.	15	15	4	115
Domfront	.	.	.	1	5	3	5	.	2	8	1	2	.	.	.	3	11	8	.	.	.	11	0	.	.	.	.	17	9	6	92
Mayenne	.	.	.	1	7	9	5	3	.	5	.	1	.	.	.	9	9	16	7	.	.	8	3	3	.	.	.	16	18	2	122
Ernée	.	0	1	6	7	6	4	4	3	0	2	.	.	.	0	12	8	21	3	.	5	5	2	2	.	.	11	4	10	0	116
Laval (E. N.)	.	.	.	.	.	13	4	.	.	2	1	.	.	.	.	18	7	22	2	.	3	2	2	.	.	.	17	2	15	.	109
Évron	.	.	.	5	8	7	2	5	1	3	1	0	.	.	.	10	9	10	9	.	.	7	0	2	.	.	.	12	14	4	109
Combrée	.	.	.	3	16	9	3	4	2	5	0	2	.	.	.	12	12	18	5	.	.	4	.	2	.	.	.	4	10	2	113
Château-Gontier	.	.	.	3	10	9	3	5	2	0	.	4	.	.	.	7	6	10	13	0	.	4	0	2	.	.	.	13	10	4	105
Craon	.	.	.	9	9	7	3	3	3	2	.	4	.	.	.	19	2	24	5	.	2	3	0	3	.	.	.	4	5	4	118
Bassin de la Loire inférieure.																															
Secondigny	.	.	.	19	13	16	6	1	.	3	.	2	.	.	.	23	15	12	8	.	.	10	3	.	.	.	.	.	.	9	139
Moncontour	.	.	.	5	8	9	4	2	11	3	1	.	.	.	.	20	20	19	4	.	.	7	.	0	.	.	.	7	2	7	129
Belleville	.	.	4	4	16	9	.	1	1	.	.	.	.	.	0	36	20	7	2	.	4	2	2	.	.	.	3	.	6	0	116
Mirebeau	.	.	8	18	9	2	.	7	6	.	.	.	.	.	15	15	19	6	.	.	8	.	.	.	.	.	5	3	7	.	127
Lerné	.	.	.	4	4	9	3	1	1	4	1	.	.	.	.	13	7	9	6	0	.	4	0	0	.	.	.	8	3	4	81
Bressuire	.	.	14	4	20	20	7	1	1	4	1	1	.	.	.	20	10	15	4	.	.	8	.	.	.	.	.	6	2	10	143
Montcoutant	.	.	.	12	15	14	2	.	.	6	.	.	.	.	.	2	25	7	3	.	.	1	.	4	.	.	.	.	.	2	95
Ponts-de-Cé	.	.	.	0	1	3	5	1	2	2	.	.	.	.	.	15	10	18	4	.	.	4	.	2	0	.	.	9	7	2	81
Beaupréau	.	.	.	3	15	3	2	3	2	4	1	.	.	.	.	29	10	21	10	0	.	5	0	2	.	.	.	3	4	6	123
Les Herbiers	.	.	.	6	11	6	2	.	2	2	3	.	.	.	.	17	16	19	9	.	0	10	1	3	.	.	.	2	1	8	122
Nantes (Obs[re])	.	0	6	17	5	2	1	1	5	0	.	.	.	.	12	10	22	12	.	.	8	0	3	.	.	.	0	6	7	.	117
Saint-Nazaire	.	.	.	12	5	5	5	5	7	.	.	.	.	.	.	15	4	9	8	.	.	3	.	.	.	.	.	7	7	4	96
Montaigu	.	.	.	7	13	6	4	.	3	2	0	.	.	.	.	28	11	20	11	.	.	9	1	1	.	.	.	4	1	12	134
Bouaye	.	.	.	5	17	6	1	1	2	6	.	.	.	.	.	8	21	9	11	.	.	7	.	1	.	.	.	2	2	5	104
BASSINS ENTRE LA LOIRE ET LA GIRONDE.																															
Bassins de la Sèvre niortaise et de la Vie.																															
Saint-Maixent	.	.	1	13	26	11	5	2	10	7	1	2	.	.	.	28	10	11	6	.	.	10	0	7	.	.	.	4	4	10	168
Arçais	.	.				50[1]	3	1	1	3	1	.	.	.	.	9	22	13	7	0	.	9	2	3	.	.	.	4	4	5	135
La Châtaigneraye	.	.	.	8	22	14	3	1	.	4	1	1	.	.	.	20	18	11	5	.	.	11	1	5	.	.	.	4	1	6	135
Chantonnay	.	.	.	8	13	15	10	.	3	2	.	.	.	.	.	17	27	13	8	.	.	9	.	4	.	.	.	2	2	8	141
Xanton-Chassenon	.	.	.	7	21	3	.	.	.	.	3	.	.	.	.	2	23	26	6	.	.	3	1	.	.	.	.	2	3	.	100
Luçon	.	.	.	8	9	13	1	.	.	7	7	0	.	.	.	3	33	13	5	.	1	7	3	1	2	.	.	.	.	7	116
Roche-s.-Yon (E.N.)	.	.	1	5	5	17	2	4	.	.	.	.	.	.	.	25	20	11	8	.	.	8	1	1	1	.	0	2	3	3	115
L'Aiguillon-s.-Mer	.	.	5	9	5	6	.	.	.	6	0	.	.	.	.	16	10	8	3	.	.	9	1	2	.	.	.	2	.	5	87

(1) Total de la pluie tombée depuis le 3.

STATIONS.	1	2	3	4	5	6	7	8	9	10	11	12	13	14	15	16	17	18	19	20	21	22	23	24	25	26	27	28	29	30	TOTAL.
Bassins de la Sèvre niortaise et de la Vie (suite).																															
Les Sables-d'Olonne	.	.	.	4	16	6	3	3	2	4	.	.	.	.	.	29	5	5	2	.	.	8	1	4	.	.	.	3	0	3	100
Saint-Gilles-s.-Vie.	.	.	5	8	16	3	.	3	2	6	.	.	.	.	.	8	15	6	3	6	4	2	6	.	.	.	.	.	.	8	103
Challans	.	.	0	7	14	4	2	1	4	3	.	.	.	.	.	23	22	12	2	.	.	10	2	2	.	.	.	4	0	16	130
Ile d'Yeu	.	.	0	10	10	4	1	1	6	2	.	.	.	.	.	21	8	8	3	.	.	3	1	2	.	.	0	4	0	8	93
Noirmoutiers	.	.	.	7	10	7	3	2	8	3	0	.	.	.	.	18	26	9	2	.	0	7	1	1	.	.	0	5	0	9	118
Bassin de la Charente.																															
Charroux	.	.	3	8	7	6	7	0	4	19	1	0	.	.	.	15	11	17	6	0	.	7	1	4	.	.	.	9	1	4	130
Civray	.	.	.	4	17	5	10	3	.	12	18	3	.	.	.	15	12	15	6	.	.	8	1	5	.	.	.	6	0	4	145
Ruffec	.	.	4	11	7	8	2	.	3	8	1	2	.	.	.	13	13	22	4	.	.	10	1	5	.	.	.	6	.	4	123
Montbron	.	.	4	2	2	13	0	.	.	35	3	1	.	.	.	15	9	19	7	.	.	12	3	5	.	0	.	23	4	4	159
Aigre	1	1	4	12	10	8	.	0	6	7	6	.	.	.	.	9	15	24	3	.	.	8	.	4	.	.	.	6	4	2	130
Angoulême (Poud.).	.	.	3	1	3	14	1	.	.	10	1	0	.	.	.	12	9	28	2	.	.	9	1	4	.	2	.	5	1	3	109
Barbézieux	.	.	3	2	9	19	1	.	2	6	2	.	.	.	.	8	15	22	1	.	.	8	.	6	0	.	.	8	0	8	120
Cognac	.	.	5	21	13	9	2	.	11	3	1	.	.	.	.	11	11	13	2	.	.	8	0	2	.	.	.	4	1	3	119
Jonzac	.	.	10	10	5	14	.	.	17	5	2	.	.	.	.	5	23	15	2	.	.	6	.	4	.	.	.	.	.	11	129
Saintes	.	.	14	6	12	14	.	.	4	2	1	.	.	.	.	1	14	16	2	.	3	8	5	3	.	.	.	3	1	3	111
Chef-Boutonne	.	.	4	19	18	6	4	.	9	12	3	1	.	.	.	15	10	12	7	.	.	8	2	4	.	.	.	7	1	10	151
Bel-Ébat	.	.	1	10	19	3	2	1	3	.	.	.	.	.	.	11	20	13	2	.	.	9	1	6	.	.	.	2	1	1	106
Rochefort	.	.	3	22	15	3	2	4	1	.	.	.	.	.	6	40	8	2	.	.	17	2	3	.	.	.	2	1	1	.	132
La Rochelle	.	.	.	.	.	.	.	.	.	38	.	.	.	.	.	.	.	.	.	26	.	.	.	.	.	.	.	.	.	17	81
Ile d'Aix	.	.	2	9	26	7	5	6	1	.	.	.	.	.	.	15	19	10	6	.	.	14	.	.	.	2	.	.	.	.	122
BASSIN DE LA GIRONDE.																															
Bassin de la Dordogne.																															
Le Mont-Dore	.	.	.	26	16	.	.	.	.	20	.	19	.	.	.	.	26	20	6	7	.	.	20	28	22	.	.	.	.	15	225
Laqueuille	.	.	.	11	.	2	.	.	12	8	.	.	.	.	.	5	7	7	2	5	4	.	3	.	.	.	9	6	7	7	95
Egliseneuve d'Ent.	.	.	5	19	3	5	.	2	7	10	3	.	.	.	2	15	12	5	1	.	13	4	8	2	.	.	10	5	15	6	152
La Tr-d'Auvergne.	6	16	.	4	.	.	.	.	13	.	1	.	.	.	4	14	16	4	5	.	14	3	4	2	.	.	23	5	9	6	151
Bort	.	.	4	19	.	.	.	4	10	3	.	.	.	.	12	8	3	.	.	7	3	3	.	.	.	11	.	7	9	2	105
Ussel	.	3	17	.	.	.	2	12	4	.	.	.	.	16	9	3	.	.	.	.	8	4	2	.	.	11	3	6	10	1	111
Aurillac (E. N.)	.	.	.	2	9	.	1	.	.	5	1	2	.	1	.	2	2	3	7	0	.	2	1	1	1	1	.	6	1	1	49
Argentat	.	.	4	13	.	.	2	.	.	4	8	.	.	.	.	14	6	11	2	.	.	.	.	10	.	.	.	20	4	6	104
Beaulieu	.	.	0	6	11	2	0	.	.	11	6	3	.	.	.	17	10	8	2	.	.	12	1	5	2	.	.	28	1	8	133
Tulle	.	.	1	.	19	.	7	.	.	12	3	.	.	.	.	15	19	15	5	.	.	8	.	7	.	.	.	14	5	9	138
Brive	.	.	4	1	11	2	.	.	.	25	12	1	.	.	.	14	6	4	1	.	.	12	.	2	.	.	.	19	2	6	122
Lavallade	.	.	5	12	.	13	.	.	46	7	.	.	.	.	.	21	19	12	3	.	.	9	.	2	.	.	18	.	6	.	173
Périgueux (E. N.).	5	.	6	3	20	.	.	.	.	20	4	.	.	.	.	18	6	.	.	2	.	4	.	2	.	.	.	10	2	19	121
Charras	.	.	3	4	2	9	.	.	.	21	2	.	.	.	.	14	5	19	5	.	.	8	.	3	.	.	.	11	.	5	111
Chalais	.	.	4	4	7	7	2	.	.	8	3	2	.	.	.	10	6	10	1	.	.	5	.	1	.	.	.	13	1	7	90
Coutras	.	.	6	4	7	7	.	.	.	6	0	.	.	.	.	8	9	9	4	.	.	5	.	.	.	.	.	1	4	6	76
Montguyon	.	.	.	10	14	15	5	10	2	12	.	.	.	.	.	.	32	15	4	2	.	.	9	5	.	.	.	.	.	7	144
Saint-Savin	.	.	4	7	6	10	.	.	.	5	.	.	.	.	.	8	4	16	14	.	.	.	.	.	.	.	10	.	8	.	91
Royan	.	.	3	6	14	5	3	.	6	4	.	.	.	.	.	11	7	6	3	.	.	5	3	2	.	.	.	2	.	3	83
Bassin du Lot.																															
Le Bleymard	.	.	.	97	54	.	.	.	32	145	8	.	.	.	.	16	42	14	2	1	.	8	.	2	.	.	.	67	7	29	524
Bagnols	.	.	.	19	16	.	.	.	3	17	12	.	.	.	.	2	14	12	3	1	.	2	1	.	.	.	.	15	5	4	126
Mende (E. N.)	.	.	.	31	11	.	.	.	1	17	10	.	.	.	.	4	19	8	1	.	.	1	.	.	.	.	.	20	1	4	126
Mende (P. C.)	.	.	.	29	9	0	.	.	1	18	4	.	.	.	.	6	15	6	1	.	.	1	.	1	.	.	.	20	1	3	116
Montmirat	.	.	14	6	1	.	.	.	2	32	1	.	.	.	.	15	7	.	2	.	.	2	.	1	.	.	.	26	1	5	115

STATIONS.	1	2	3	4	5	6	7	8	9	10	11	12	13	14	15	16	17	18	19	20	21	22	23	24	25	26	27	28	29	30	TOTAL.
Bassin du Lot (suite).																															
Saint-Chély-d'Ap.	.	.	.	35	9	1	.	.	10	13	6	.	.	3	.	2	4	1	.	.	.	2	.	2	.	.	.	6	.	9	103
Saint-Léger-du-M.	.	.	.	5	13	.	.	.	11	34	16	25	2	.	.	27	27	.	2	7	16	.	.	.	.	.	.	2	7	24	218
Nasbinals (1)	.	.	.	39	0	.	2	.	16	40	38	6	.	.	.	.	24	26	20	4	3	5	20	2	4	.	.	5	9	6	269
Marvéjols	.	.	.	9	13	.	.	.	.	11	16	8	.	.	.	2	9	5	.	.	.	.	.	.	.	.	.	.	.	.	73
Laguiole	.	.	.	15	18	.	.	.	6	12	8	.	.	.	.	4	23	24	6	.	.	3	2	1	2	.	.	2	3	9	138
Mur-de-Barrez	.	.	.	.	8	.	.	10	.	12	8	.	8	.	.	8	12	10	8	.	.	8	10	.	.	.	.	10	8	12	132
Entraygues	.	.	.	1	4	.	.	.	.	2	1	.	1	.	.	2	4	5	3	.	.	3	1	.	.	.	.	5	.	4	36
Figeac	.	.	.	2	11	2	.	.	.	7	1	3	.	.	.	7	3	11	2	.	.	18	.	.	.	.	.	19	4	.	91
Cahors	.	.	.	.	11	2	2	.	.	.	27	3	.	.	.	7	7	8	3	.	.	4	.	.	.	3	.	10	2	3	92
Montaigu	.	.	1	4	.	5	.	.	.	18	13	.	.	.	.	30	.	13	11	.	.	9	3	.	4	.	3	.	1	1	118
Villeneuve	.	.	.	1	.	2	.	.	.	26	2	.	.	.	.	5	9	8	3	.	.	4	.	.	.	3	.	19	4	4	90
Bassin de l'Aveyron.																															
Massegros	.	.	.	23	13	.	.	.	2	30	7	.	.	.	2	10	12	6	7	1	.	9	2	4	.	.	.	19	2	8	159
Rodez (E. N.)	.	.	.	11	15	.	.	.	.	9	.	.	.	.	.	8	9	7	9	3	.	7	.	8	.	.	.	4	5	4	97
Saint-Antonin	.	.	.	.	.	.	.	.	.	10	4	.	.	.	.	7	23	36	10	20	.	.	.	.	.	.	.	.	15	10	135
Carmaux	.	.	.	8	7	.	.	.	.	11	10	.	.	11	.	2	7	12	13	.	.	5	.	.	.	.	.	10	.	16	112
Caussade	.	.	.	12	10	2	.	.	.	25	4	.	4	.	.	5	8	10	4	.	.	.	.	.	.	8	.	7	6	7	111
Bassin du Tarn.																															
Pt de Montvert	.	.	26	64	.	.	.	.	24	68	6	.	.	.	.	20	9	6	2	1	.	6	.	.	.	.	.	13	.	20	265
Croix-de-Fer	.	.	.	22	13	.	.	.	11	15	10	.	.	.	.	.	16	6	3	.	.	.	2	.	.	.	.	10	1	4	113
Florac	.	.	.	20	12	.	.	.	14	71	6	.	.	.	.	.	9	3	5	.	.	1	.	.	.	.	.	17	.	5	163
Meyrueis	.	.	.	17	7	.	.	.	4	33	8	.	.	.	.	.	23	2	16	1	.	2	3	.	.	.	.	19	2	.	135
Fraïsse	.	.	8	19	5	.	.	.	82	67	15	.	.	.	.	.	13	16	15	.	.	7	.	.	.	.	23	.	1	2	273
La Salvetat	.	.	18	12	.	.	.	2	30	25	7	.	.	.	.	.	.	18	15	.	.	12	.	.	.	.	2	.	4	11	156
Le Cabaretou	.	.	8	10	.	.	.	1	35	26	.	.	.	.	.	1	23	12	6	.	.	8	.	.	.	.	8	.	1	12	151
La Cavalerie	.	.	.	8	4	.	.	.	6	12	4	.	.	.	.	1	6	2	1	.	.	1	.	.	.	.	.	5	.	2	51
Castres	.	.	.	8	3	.	.	.	1	31	15	.	.	2	.	1	8	14	22	1	.	8	1	.	.	.	.	22	2	10	148
Alban	.	.	21	15	.	.	.	.	6	47	4	.	.	.	.	1	17	23	9	.	.	17	.	.	.	.	13	.	19	7	199
Albi (E. N.)	.	7	.	12	.	.	.	.	4	27	4	.	4	8	.	8	8	16	6	.	.	13	0	.	.	1	6	6	2	2	134
Albi (P. C.)	.	.	6	18	.	.	.	.	12	16	10	.	8	.	.	3	5	9	18	.	.	.	.	.	.	.	9	.	15	5	134
Murat	.	.	.	4	2	.	.	.	28	45	7	.	.	.	.	8	7	5	3	.	.	12	.	.	.	.	18	.	.	7	145
Lavaur	.	.	1	5	.	.	.	.	3	19	1	.	.	.	.	7	1	17	4	.	.	3	1	.	.	.	3	11	8	2	86
Reyniès	.	.	.	2	.	.	.	.	.	32	.	.	.	.	.	.	11	14	2	.	.	8	.	3	.	.	.	11	3	2	90
Montauban	.	.	.	4	.	.	.	.	.	.	33	.	.	.	.	.	.	.	26	.	.	15	.	.	.	7	.	.	.	5	92
Lauzerte	.	.	2	8	.	.	.	.	.	32	4	.	.	.	.	9	15	19	1	0	.	8	.	.	.	2	17	.	6	3	127
Bassin de la Garonne, cours supérieur, et affluents des Pyrénées.																															
Ax	.	.	.	3	2	.	.	.	.	45	12	.	9	.	.	.	4	29	5	3	.	.	.	.	.	2	4	.	2	7	127
Foix (P. C.)	.	.	5	.	.	.	.	.	21	.	.	.	14	.	.	30	.	.	10	.	.	26	.	.	.	.	12	.	9	.	126
Belesta	.	.	.	6	4	.	.	.	.	21	.	.	.	5	.	.	19	14	15	9	.	3	11	2	.	6	.	5	7	3	130
Mirepoix	.	.	.	4	.	.	.	.	.	5	2	.	.	.	.	.	9	12	5	3	.	4	5	.	.	.	4	3	8	3	66
Royat	.	.	.	3	.	.	.	.	.	24	.	.	.	.	.	.	5	9	4	6	.	.	10	.	.	.	.	3	.	4	70
Le Fossat	.	.	.	4	.	.	.	.	.	25	1	.	.	.	.	.	8	15	3	4	.	7	7	.	.	4	.	18	.	4	101
Bagnères-de-Luch.	.	.	23	4	.	.	.	.	.	35	.	.	2	.	.	.	.	.	.	18	.	.	8	.	.	.	4	.	5	.	99
Arreau	.	.	9	12	.	.	.	.	.	12	16	.	.	.	.	.	.	14	9	.	.	12	7	9	.	.	12	.	.	.	112
Montrejeau	.	.	.	4	.	.	.	.	13	20	.	.	.	1	.	2	4	17	4	3	.	4	4	.	.	1	7	.	4	4	92
Couflens	.	.	.	.	.	.	.	.	7	11	8	10	.	10	9	11	9	8	.	.	.	.	.	.	.	.	.	7	8	3	101

(1) Observations incertaines.

STATIONS.	1	2	3	4	5	6	7	8	9	10	11	12	13	14	15	16	17	18	19	20	21	22	23	24	25	26	27	28	29	30	TOTAL.
Bassin de la Garonne, cours supérieur, et affluents des Pyrénées (suite).																															
Boussenac	.	.	.	7	8	.	.	.	.	25	9	.	.	¼	.	.	12	8	11	17	2	15	3	.	1	9	7	6	2	3	149
Saint-Girons	.	.	.	29	9	.	.	.	.	.	.	.	.	.	.	¼	8	9	8	6	¼	6	.	.	.	¼	¼	¼	5	5	105
Le Mas-d'Azil	.	.	.	.	.	.	.	.	11	9	1¼	¼	.	.	.	2	8	18	5	.	8	¼	6	3	3	5	2	5	10	12	129
Aurignac	.	.	.	3	.	.	.	.	27	5	.	.	.	.	.	7	6	17	11	.	.	5	5	.	3	.	5	.	5	2	102
Toulouse (P. C.)	.	.	3	1	.	.	.	.	16	16	¼	.	.	.	1	.	10	5	3	9	.	3	1	.	.	.	¼	.	18	3	101
Bassin de la Garonne (R. G.) au-dessous de Toulouse; bassins du Gers et de la Baïse; bassin de la Gironde.																															
Lombez	.	.	.	.	.	.	.	.	6	21	.	.	.	.	.	¼	5	17	3	¼	.	3	3	.	.	2	16	¼	.	¼	92
Gimont	.	.	.	2	.	.	.	.	¼	22	1	.	.	.	.	7	7	18	2	¼	.	3	1	.	.	3	11	7	2	1	95
Beaumont	.	.	.	1	2	1	.	.	.	59	8	.	.	.	.	10	7	15	1	.	.	8	1	.	.	.	.	.	.	26	139
Lavit	.	.	1	2	.	.	.	.	7	22	10	.	.	.	.	6	8	26	2	.	.	11	1	.	1	.	15	3	3	2	123
Écl. 21, Verriès	.	.	2	3	.	1	.	.	10	12	.	.	.	1	.	8	5	8	1	.	.	¼	.	.	0	.	9	3	1	0	68
Masseube	.	.	.	2	.	.	.	.	7	13	¼	.	2	.	.	8	7	18	6	.	.	¼	.	.	2	.	15	2	3	5	100
Auch	.	.	1	¼	.	.	.	.	¼	12	1	.	.	.	.	6	9	13	1	2	.	2	.	.	.	0	13	7	3	2	79
La Sauvetat	.	2	¼	.	.	.	.	.	3	18	.	.	.	.	.	7	7	15	2	2	.	¼	3	.	.	.	13	5	2	2	88
Lectoure	.	.	2	2	.	.	.	.	8	1¼	.	.	.	.	.	6	5	13	3	.	.	6	.	.	.	.	16	3	1	0	79
Lannemezan	.	.	.	3	7	.	.	.	.	28	12	.	.	¼	.	.	5	9	6	11	.	¼	5	3	.	5	.	11	.	5	118
Trie	.	.	.	.	3	.	.	.	.	18	12	.	.	.	.	10	15	15	9	2	¼	6	5	.	.	.	5	15	2	¼	125
Miélan	.	.	.	.	.	.	.	.	11	8	.	.	.	.	7	15	.	6	5	.	.	2	.	.	.	.	8	5	.	1	68
Mirande	.	.	1	¼	.	.	.	.	¼	20	5	.	0	3	.	9	13	15	¼	2	.	5	1	0	.	0	9	6	1	¼	105
Vic-Fézensac	.	.	2	3	.	.	.	.	6	20	1	.	.	.	.	9	12	17	¼	.	.	5	1	.	.	.	5	9	¼	.	98
Condom	.	.	2	1	.	3	.	.	6	2	2	.	.	.	.	11	6	15	1	1	.	3	0	1	.	.	9	5	1	1	71
Agen	.	.	2	0	2	.	.	.	13	3	1	.	.	.	¼	5	7	¼	.	.	8	.	1	.	2	.	16	2	3	1	75
Damazan	.	.	3	2	.	.	.	.	.	13	11	.	.	0	.	10	20	9	.	.	.	6	.	.	.	.	.	15	3	1	93
Col de Fer	.	.	2	3	3	1	.	.	.	18	9	2	.	.	.	2	8	9	¼	1	.	2	0	1	.	1	.	9	8	3	85
Toulenne	.	.	.	.	.	.	.	.	.	28	¼	5	.	.	.	3	9	11	3	.	.	3	1	.	3						?
P^te de Grave	.	.	5	10	18	6	0	.	¼	3	0	.	.	.	.	10	6	5	¼	.	.	6	2	3	.	2	.	3	.	3	90
Petits bassins entre la Gironde et l'Adour.																															
Hourtins	.	8	6	13	1¼	1	.	12	7	5	2	.	.	.	6	3	18	9	.	.	¼	.	.	.	¼	.	2	3	2	.	120
Marcheprime	.	8	15	7	.	.	9	.	7	5	.	.	.	.	5	16	16	9	0	.	6	.	.	.	.	.	.	.	¼	.	108
BASSINS ENTRE LA GIRONDE ET LES PYRÉNÉES.																															
Bassin de l'Adour.																															
Luz-Saint-Sauveur	.	.	22	3	.	.	.	.	2	26	.	.	.	.	.	.	7	.	.	.	.	3	.	.	.	.	1	.	.	.	64
Bagnères-de-Big.	.	.	6	5	.	.	.	.	.	52	.	.	.	2	.	2	7	19	6	1¼	.	6	7	.	.	1	.	.	2	13	142
Tarbes (E. N.)	.	.	.	.	4	.	.	.	.	20	4	.	.	.	.	6	12	12	3	5	.	.	5	.	.	.	.	1	16	1	89
Tarbes (P. C.)	.	.	.	4	3	.	.	.	.	15	3	.	.	¼	.	6	1¼	12	5	.	.	7	1¼	.	.	.		13	.	3	103
Villecomtal	.	.	3	1	.	.	.	.	8	19	1	.	.	.	.	.	17	10	7	1	.	3	2	.	.	.	9	8	2	7	97
Aignan	.	.	3	4	.	.	.	.	6	23	3	.	.	.	.	16	15	9	3	.	.	7	1	.	.	.	7	15	0	2	114
Riscle	.	.	3	5	1	.	.	.	6	1¼	8	.	.	.	.	8	16	9	¼	3	.	7	0	.	2	1	5	22	.	¼	116
Eauze	.	.	2	4	.	2	3	.	7	22	.	.	.	.	.	6	17	16	3	2	.	7	2	.	.	.	6	8	1	0	109
Cazaubon	.	.	3	6	.	3	.	.	8	19	2	.	.	0	.	¼	22	12	7	.	.	7	1	0	1	1	¼	7	.	¼	110
Pau (Château)	.	.	.	.	5	.	.	.	.	17	11	.	.	.	.	.	17	22	3	8	.	.	¼	.	.	.	.	.	11	.	98
Pau (Monnaie)	.	.	.	.	5	.	.	.	.	16	12	.	.	.	.	.	18	23	3	9	.	.	¼	.	.	.	.	.	11	.	101
Pau (Gare)	.	.	.	.	8	.	.	.	.	18	12	.	.	.	.	.	19	23	¼	11	.	.	7	.	.	.	.	.	13	.	115
Lescar (E. N.)	.	.	0	2	9	0	0	2	.	21	.	.	.	.	.	.	.	8	9	0	5	.	3	2	.	2	.	10	3	2	79
Peyranère	.	.	.	.	.	.	.	.	.	.	36	.	.	.	.	.	.	.	.	87	.	.	.	5	.	10	.	33	.	12	183
Gélan	.	.	18	15	5	.	.	.	15	23	.	.	1	.	.	10	27	29	19	7	.	8	5	.	1	.	15	.	9	¼	211
Morcenx	.	.	2	10	2	.	.	.	.	.	.	.	.	.	.	.	30	15	10	.	.	.	.	.	.	.	.	3	.	.	72

STATIONS.	1	2	3	4	5	6	7	8	9	10	11	12	13	14	15	16	17	18	19	20	21	22	23	24	25	26	27	28	29	30	TOTAL.
Bassin de l'Adour (suite).																															
S'-Martin-de-Hinx..	.	.	11	10	1	.	0	2	10	8	2	.	0	.	.	4	30	11	5	3	0	11	4	1	3	1	8	1	.	1	125
Bayonne	.	.	.	6	9		.	.	.	14	3	.	.	.	.	.	19	13	3	2	.	.	14	.	.	.	.	3	.	.	86
Biarritz	.	.	3	3	6	1	.	.	1	7	1	.	.	.	.	4	4	21	5	6	.	4	6	2	.	4	.	2	.	1	81
VERSANT DE LA MÉDITERRANÉE.																															
BASSINS ENTRE LES PYRÉNÉES ET LE RHÔNE.																															
Bassins de l'Agly, de la Tet et du Tech.																															
Caudiès	.	.	.	1	.	1	.	2	4	48	.	.	8	.	.	4	.	14	4	4	.	2	.	.	.	2	2	2	2	3	103
Barcarès	.	.	.	.	.	.	.	2	34	.	.	.	.	.	.	2	.	1	.	.	.	.	.	.	.	.	.	4	.	.	43
Estagel	.	.	.	.	.	.	.	.	33	.	.	.	.	.	.	3	.	2	.	.	.	.	.	.	.	.	.	4	.	.	42
Tuchau	.	.	.	.	.	.	.	.	12	.	.	.	.	.	.	13	10	11	8	.	.	1	.	.	.	.	.	.	3	.	58
Montlouis	.	.	.	7	.	.	.	.	.	28	.	.	.	9	.	.	.	.	10	.	.	.	.	.	.	.	19	.	3	.	76
Prades	.	.	1	.	.	.	.	3	29	.	.	.	5	.	.	.	2	.	.	.	.	.	.	.	3	.	.	6	3	.	52
Comes	.	.	1	.	.	.	.	.	30	.	.	.	4	.	.	2	.	2	.	.	.	.	0	.	3	.	.	.	.	.	42
Perpignan (P. C.) .	.	.	.	.	.	.	.	8	27	.	.	.	.	.	.	4	.	1	.	.	.	.	.	.	1	.	.	2	2	.	45
Prats-de-Mollo	.	.	1	3	.	.	.	28	34	6	.	.	.	.	.	11	13	.	.	.	.	7	3	.	.	.	.	4	7	.	118
Bellegarde.....	.	.	.	.	.	.	.	3	53	.	.	.	.	.	.	10	7	.	.	.	.	.	.	.	3	.	.	11	5	.	92
Céret	.	.	.	.	.	.	.	6	43	.	.	.	.	.	.	.	13	.	.	.	.	.	.	.	5	.	.	18	9	.	95
Pont d'Elne.....	.	.	.	.	.	.	.	.	42	.	.	.	.	.	.	8	4	.	.	.	.	.	.	.	.	1	.	4	5	.	64
Cap Béarn.	.	.	.	.	.	.	.	6	25	8	.	.	.	.	.	5	11	.	.	.	.	.	.	.	6	.	.	4	4	.	69
Feu-Rouge	.	.	.	.	.	.	.	1	19	16	.	.	.	.	.	1	11	.	.	.	.	.	.	.	.	4	.	3	4	.	59
Bourg-Madame....	.	.	5	1	.	.	.	.	29	.	.	.	.	.	.	.	5	.	.	.	.	.	.	.	.	.	6	.	2	.	48
Col de Puymorens .	.	.	39	.	.	.	.	39	.	.	.	.	.	.	.	.	18	.	.	.	.	.	.	.	4	.	1	.	3	.	104
Bassin de l'Aude.																															
Plan Bayle.....	.	.	20	8	.	.	.	37	72	37	.	.	.	.	.	8	21	47	7	.	10	14	2	.	.	.	6	.	16	.	305
Lespinassière	.	.	20	8	.	.	.	37	72	36	.	.	.	.	.	8	20	45	6	.	9	13	1	.	.	.	6	.	14	.	295
Caunes (hors bois).	.	5	.	4	.	.	.	.	11	34	13	.	.	.	.	2	.	13	14	3	.	.	.	.	.	.	4	.	3	.	107
Caunes (sous bois).	.	.	.	.	.	.	.	.	5	22	7	.	.	.	.	.	.	.	.	.	.	.	.	.	.	.	4	.	0	.	39
Rieux-Minervois...	.	.	9	2	.	.	.	.	34	4	.	.	.	.	.	3	11	.	.	.	.	.	.	.	12	.	12	.	.	3	90
Castelnaudary.....	.	.	4	.	.	3	.	.	16	35	2	.	.	4	.	7	6	21	17	4	.	11	2	1	.	.	3	.	13	.	149
Sainte-Gemme	.	.	5	9	.	.	.	.	34	15	.	.	.	.	.	7	.	25	8	.	5	2	.	.	.	.	7	5	3	.	126
Besplas	.	.	3	2	.	.	.	.	10	14	.	.	3	.	.	5	4	15	10	.	.	5	4	.	.	.	11	.	11	3	101
Montolieu	.	.	9	19	.	.	.	2	40	17	.	.	.	.	.	4	16	21	15	.	.	2	2	1	.	.	12	.	.	23	182
Col de la Quillane..	.	.	3	2	.	.	.	3	3	6	.	.	1	.	.	1	4	.	.	2	.	.	3	.	4	.	1	.	6	.	39
Roquefort-du-S....	.	.	.	.	.	.	.	2	10	21	.	.	11	2	.	5	4	.	.	.	.	1	.	.	4	3	2	22	6	15	108
Quillan	.	.	4	.	.	2	.	.	5	13	.	.	.	.	.	4	13	5	9	9	.	6	3	.	.	2	.	.	4	4	83
Nébias.....	.	.	10	1	2	.	4	.	15	22	.	.	1	.	.	16	6	22	7	15	.	15	9	.	.	4	2	.	.	3	160
Arques	.	.	.	.	.	.	.	.	.	57	3	.	.	.	.	9	13	8	9	.	.	9	.	.	.	.	5	.	.	.	114
Limoux	.	.	8	.	.	.	.	.	15	22	2	.	.	.	.	5	4	15	9	1	.	6	1	.	.	.	.	.	3	10	101
Alaigne	.	.	4	7	.	.	.	.	5	.	.	.	.	.	.	7	.	4	.	.	.	10	.	.	.	.	.	.	.	18	56
Carcassonne (C. M.).	.	.	3	8	2	0	.	0	22	25	.	.	.	.	.	5	7	17	9	2	.	3	1	.	1	.	1	.	6	2	114
Barbaira	.	.	.	5	4	.	3	1	39	5	.	.	.	.	.	5	5	20	4	.	.	2	.	.	.	.	2	.	6	7	107
Montlaur	.	.	.	4	1	.	1	.	4	33	6	.	.	.	.	5	.	11	6	.	3	3	.	.	.	.	7	1	6	.	92
Moux.....	.	.	.	4	.	.	.	5	43	3	.	.	.	.	.	6	9	10	.	.	.	.	.	.	.	.	.	.	9	5	93
Boutenac.....	.	.	.	.	.	.	3	1	46	3	.	.	.	.	.	17	9	.	.	.	.	.	.	.	2	.	1	.	5	5	92
Terre-Rouge.....	.	.	.	.	.	.	8	.	5	35	6	.	.	.	.	9	.	11	11	4	1	2	.	.	.	.	3	2	6	.	103
Capestang	.	.	.	.	.	.	6	5	23	31	.	.	.	.	.	.	7	4	.	.	.	.	.	.	.	.	.	.	.	.	76
Narbonne	.	.	.	.	.	.	2	1	9	3	1	.	.	.	.	5	3	3	.	.	.	1	.	.	.	2	.	1	1	.	31
La Nouvelle.....	.	.	.	.	.	.	.	2	6	17	1	.	.	.	.	8	2	4	1	.	.	.	.	.	1	2	.	.	1	2	47

STATIONS.	1	2	3	4	5	6	7	8	9	10	11	12	13	14	15	16	17	18	19	20	21	22	23	24	25	26	27	28	29	30	TOTAL.
Bassins du Vidourle, du Lez, de l'Hérault et de l'Orb.																															
Lunel	.	.	.	.	3	.	.	.	27	41	6	.	.	.	.	4	10	3	.	.	.	.	.	.	.	.	.	1	.	.	95
St-Mathieu-de-Tr.	.	.	.	.	.	.	.	.	41	57	.	.	.	.	.	3	8	.	.	.	.	.	.	.	.	.	.	.	.	.	109
Montpellier (J. B.)	.	.	.	.	.	.	.	23	46	20	.	.	.	.	.	9	3	.	.	.	.	.	.	.	.	.	.	.	.	.	101
Montpellier (P. C.)	.	.	.	1	.	.	.	.	35	47	1	.	.	.	.	1	6	2	.	.	.	.	.	.	.	.	.	.	.	.	93
Cette (P. C.)	.	.	.	.	.	.	.	.	75	.	.	.	.	.	.	8	.	2	.	.	.	.	.	.	.	.	.	.	.	.	85
Valène	.	.	.	4	.	.	.	.	39	51	.	.	.	.	.	7	4	.	.	.	.	.	.	.	.	.	.	7	.	.	112
Saint-Bauzille	.	.	.	3	.	.	.	.	40	48	.	.	.	.	.	4	.	.	.	.	.	.	.	.	.	.	.	16	.	.	111
Le Caylar	.	.	.	12	.	.	.	.	71	64	1	.	.	.	.	8	8	6	3	.	.	.	.	.	.	.	2	13	2	2	192
Lodève	.	.	.	9	.	.	.	.	79	51	.	.	.	.	.	6	2	2	.	.	.	.	.	.	.	3	15	.	1	.	168
Clermont-Villen.	.	.	.	.	.	.	.	20	50	40	.	.	.	.	.	.	.	.	.	.	.	.	.	.	.	.	20	.	.	.	130
Saint-Gervais	.	.	.	4	.	.	.	.	85	50	.	.	.	.	.	6	.	1	.	.	.	.	.	2	.	.	.	.	.	.	148
Bédarieux	.	.	.	4	.	.	.	.	70	33	.	.	.	.	.	2	.	.	.	.	.	.	.	.	.	.	3	13	.	.	125
Saint-Pons	.	.	.	9	.	.	.	.	75	31	6	.	.	.	.	7	10	15	10	.	.	2	.	.	.	.	10	2	3	4	184
Col de la Cardonnille	.	.	.	.	.	.	.	.	35	45	.	.	.	.	.	2	.	.	.	.	.	.	.	.	.	.	.	21	.	.	103
Agde	.	.	.	.	.	.	.	4	22	73	1	.	.	.	.	.	8	3	1	.	.	.	.	.	.	.	.	.	.	.	112
L'Escandolgue	.	.	5	8	.	.	.	.	79	102	.	.	.	.	.	16	.	.	.	.	.	.	.	.	.	.	.	28	.	.	238
Béziers	.	.	.	.	.	.	1	1	28	48	.	.	.	.	.	.	13	4	.	.	.	.	.	.	.	.	.	.	.	.	95
BASSIN DU RHÔNE.																															
Bassin de la Saône.																															
Miellin	6	6	11	27	.	0	.	1	1	4	2	.	.	.	.	.	.	4	5	.	3	29	3	9	.	.	18	6	10	2	146
Champagney	.	6	.	18	.	.	.	.	1	.	.	.	.	.	.	.	.	3	3	.	.	10	1	5	.	.	.	20	4	.	71
Courchaton	.	6	.	15	.	.	.	.	2	2	5	3	.	.	.	.	2	.	.	.	.	2	5	.	1	5	.	2	3	2	56
La Voivre	.	.	1	2	.	4	.	.	.	.	.	.	.	.	.	.	.	3	1	1	.	.	5	.	5	.	.	2	.	1	25
Fresnes-s.-Apance	.	1	1	5	10	0	2	.	3	0	.	.	.	.	.	.	0	.	5	.	.	1	13	3	1	.	.	6	1	11	62
Villars-le-Pautel	.	.	.	5	.	.	18	.	3	.	.	.	.	.	.	.	.	.	5	.	.	.	17	.	11	.	.	19	.	2	79
La Ferté-s.-Am.	.	2	1	8	19	.	2	.	4	.	.	.	.	.	.	.	1	.	4	.	.	.	7	5	.	.	.	10	.	6	68
Jussey	.	.	.	.	8	.	2	.	.	.	.	1	.	.	.	.	0	.	.	5	.	.	17	1	.	.	.	4	4	5	46
Pesmes	.	.	.	1	.	.	.	.	.	.	.	.	.	.	.	8	4	5	4	.	.	12	6	6	.	.	.	.	.	15	61
Vesoul	1	.	1	6	.	6	2	.	5	.	2	.	.	.	.	.	1	.	3	.	.	6	.	5	.	.	.	7	.	6	52
Chalindrey	.	2	.	7	14	1	.	.	3	1	1	.	.	.	.	.	1	.	5	.	.	2	5	6	3	.	.	6	1	4	60
Bourg	.	2	3	5	13	.	4	.	3	1	.	.	.	.	.	.	.	.	5	.	.	2	6	4	3	.	.	5	.	9	65
Villeguzien	.	.	.	3	17	.	3	.	2	1	.	.	.	.	.	.	.	5	.	.	.	2	4	3	2	.	.	6	1	4	53
Vaux-s.-Aubigny	.	.	7	18	.	.	2	5	.	.	.	.	.	.	.	7	.	3	.	.	.	14	2	.	.	.	6	.	5	6	75
Courlon	.	1	.	9	9	4	.	2	3	1	.	.	.	.	.	0	8	0	2	.	.	1	9	0	3	.	.	5	3	4	64
Lamargelle	.	.	2	4	17	1	.	5	1	1	.	2	.	.	.	.	20	3	2	.	.	1	9	.	4	.	.	6	2	6	85
Is-s.-Tille	.	.	2	18	.	2	.	.	4	.	.	.	.	.	.	8	4	3	.	.	.	7	1	2	.	.	.	.	7	5	61
Beire-le-Châtel	.	.	.	4	17	.	1	.	4	4	.	.	.	.	.	.	19	.	2	1	.	.	7	2	2	.	.	4	2	5	76
Saint-Seine-l'Abb.	.	.	2	2	24	.	2	1	1	.	3	1	.	.	.	.	30	2	.	.	.	.	11	.	.	.	.	8	7	5	100
Val Suzon	.	1	5	.	17	.	2	.	.	6	1	.	.	.	.	.	23	.	1	2	.	.	10	2	.	.	.	3	5	4	83
Saussy	.	.	.	4	16	1	2	.	5	.	.	.	2	.	.	.	33	.	3	.	.	.	14	1	.	.	.	.	8	12	100
Pont d'Ouche	.	2	2	20	.	.	3	.	8	3	.	.	.	.	.	5	.	4	1	.	4	1	7	1	3	.	.	8	6	4	83
Dijon	.	.	3	13	.	2	.	.	8	.	.	.	.	.	.	20	.	2	1	.	.	8	.	1	.	.	.	4	4	2	68
Gy	.	3	.	.	.	3	.	.	3	.	.	.	.	.	.	11	2	.	2	.	.	12	6	3	.	.	.	.	8	5	58
Gray	.	.	.	4	.	2	.	5	.	.	.	.	.	.	.	.	5	.	.	.	.	4	.	2	.	.	.	.	4	.	26
Heuilley	.	.	9	13	.	1	.	11	1	.	.	.	.	.	.	16	.	.	.	.	.	22	.	4	.	.	.	3	15	3	97
Vonges	.	.	.	8	15	.	1	.	10	1	.	.	.	.	.	.	13	.	1	.	.	.	11	1	5	.	.	8	2	10	86
Auxonne	.	.	.	6	6	.	.	.	5	.	.	.	.	.	.	.	.	.	5	.	.	2	3	3	.	.	.	6	9	3	49
St-Jean-de-Losne	.	.	3	18	.	.	.	.	13	.	.	.	.	.	.	12	.	2	1	.	.	2	7	7	.	.	.	5	2	3	75
Lanthes	.	.	.	.	6	.	.	.	12	2	1	.	.	.	.	.	5	2	.	.	.	.	5	1	2	.	.	.	.	4	40

STATIONS.	1	2	3	4	5	6	7	8	9	10	11	12	13	14	15	16	17	18	19	20	21	22	23	24	25	26	27	28	29	30	TOTAL.
Bassin de la Saône (suite).																															
Corberon	.	.	3	15	2	.	.	.	18	.	.	.	.	.	.	9	.	2	1	.	2	.	2	2	5	.	.	4	3	5	73
Trugny	.	.	.	14	.	.	.	.	13	.	.	.	.	.	.	9	.	1	.	.	.	1	2	9	.	.	.	4	3	6	63
Beaune	.	.	3	6	6	0	.	.	23	.	.	.	.	.	.	7	0	0	.	.	.	1	1	8	.	.	.	5	4	7	71
Verdun-s.-Saône	.	.	.	11	2	.	.	.	13	.	.	1	.	.	.	4	2	2	2	.	.	2	2	7	.	.	.	3	3	11	64
Lons-le-Saul. (E.N.)	.	.	19	.	32	.	1	.	11	6	.	6	.	.	.	14	.	4	9	1	.	.	6	8	.	.	.	10	5	8	138
Monsols	.	.	.	.	7	8	.	.	13	5	.	.	.	.	.	6	7	7	4	.	.	5	2	11	.	.	.	6	5	8	94
Bourg (E. N.)	.	.	.	11	15	.	1	.	14	7	6	.	.	.	.	.	5	3	6	.	.	2	3	1	13	.	.	11	3	17	118
Pont-de-Vaux	.	.	.	9	7	.	.	.	9	1	.	.	.	.	.	5	1	3	1	.	.	7	2	5	1	.	.	7	11	10	79
Mâcon (E. N.)	.	.	.	.	17	.	.	.	9	2	1	.	.	.	.	.	7	3	.	.	.	3	4	1	6	.	.	11	11	11	85
Thoissey	.	.	.	15	4	.	.	.	10	6	.	.	.	.	.	.	7	.	4	.	.	4	2	.	2	.	.	14	6	21	95
Cercié	.	.	0	11	6	.	.	0	10	5	0	.	.	.	.	4	3	2	0	.	0	5	2	2	.	.	.	4	16	7	77
Trévoux	.	.	13	11	.	.	.	2	8	6	.	.	.	.	.	10	2	3	1	.	.	4	2	1	.	.	1	6	13	5	88
Saint-Nizier-d'Az.	.	.	1	9	16	.	.	.	5	15	.	.	.	.	.	8	5	4	3	.	0	9	7	9	1	.	.	4	12	22	131
Saint-Laurent-d'O.	.	8	5	.	.	.	.	.	4	7	.	.	.	.	.	4	2	6	1	.	2	1	1	2	.	4	2	6	7	4	66
Sainte-Foy-L'Arg.	.	.	0	17	9	.	.	.	4	12	2	.	.	.	.	7	.	9	2	.	0	3	2	3	.	.	0	7	9	3	89
Tarare	.	.	22	14	.	.	.	7	8	10	.	.	.	.	.	6	2	4	1	.	3	3	6	.	.	.	.	6	6	5	98
L'Arbresle	.	.	13	7	.	.	.	.	4	13	.	.	.	.	.	8	.	7	.	.	.	4	.	.	.	.	7	2	8	6	78
Bassin du Doubs.																															
Pontarlier	.	15	.	14	6	1	.	.	7	.	18	.	.	.	.	12	6	1	4	.	.	5	23	23	.	.	.	3	4	11	156
Pont de Roide	.	2	.	14	9	.	.	.	1	2	5	2	.	.	.	.	5	.	1	.	.	9	2	6	.	.	.	2	1	16	77
Besançon (E. N.)	.	.	.	20	20	.	2	.	.	13	13	4	.	.	.	.	17	.	1	3	.	.	14	7	2	.	.	4	9	4	130
Ornans	.	.	.	20	13	.	.	.	8	.	9	.	.	.	.	5	9	1	3	.	.	3	8	11	.	.	.	10	4	7	111
Bassin du Rhône proprement dit, cours moyen.																															
Évian	.	.	.	2	14	.	8	.	.	.	46	.	.	.	.	.	14	2	6	.	.	.	10	18	.	.	.	5	4	2	131
Douvaine	.	.	3	14	.	3	.	.	3	10	.	.	.	.	.	.	15	5	0	.	.	4	6	1	.	.	.	6	2	4	76
Chamonix	.	.	.	12	.	.	.	.	.	.	15	1	0	.	.	15	.	5	.	.	.	5	.	3	.	.	.	26	1	1	84
Sallanches	.	.	.	1	13	.	6	.	.	.	23	.	.	.	.	.	11	.	1	3	.	.	6	9	.	.	.	18	3	1	95
Col des Gets	.	.	.	.	5	8	.	.	.	.	26	.	.	.	.	.	14	.	.	.	.	.	8	9	.	.	.	21	.	11	102
Tanninges	.	1	.	3	19	.	4	.	.	.	22	.	.	1	.	.	11	.	4	.	.	.	9	15	.	.	.	12	12	5	116
Annemasse	.	.	.	2	18	.	4	.	.	.	.	.	.	.	.	.	13	2	2	.	.	.	.	5	.	.	.	.	.	3	49
Cruseilles	.	.	.	3	15	1	.	.	4	2	21	.	.	.	.	6	15	7	3	.	.	4	.	7	.	.	.	13	.	5	106
Gex	.	.	.	.	13	.	.	.	2	3	9	2	.	.	.	.	16	11	1	.	.	2	13	7	3	.	.	6	2	3	93
Thônes	.	.	5	28	.	.	.	5	7	15	3	.	.	.	.	18	2	.	5	0	.	12	19	2	.	.	18	9	3	5	156
Annecy	.	.	.	3	21	.	3	.	1	2	32	1	.	.	.	1	21	4	5	2	.	1	8	11	5	.	.	14	8	4	147
Tamié	.	.	.	4	13	.	3	.	.	.	15	1	.	.	.	.	19	1	4	2	.	2	14	9	1	.	.	16	1	9	114
Rumilly	.	.	.	3	.	14	.	.	3	.	23	.	.	.	.	.	26	7	6	.	.	.	.	18	.	.	.	12	2	5	119
Chambéry	.	.	.	2	16	.	.	.	.	2	12	2	.	.	.	.	38	3	6	3	.	.	3	2	4	.	.	6	9	9	117
Yon-Artemare	.	.	.	2	14	.	.	.	7	2	12	.	.	.	.	6	22	11	.	.	.	2	6	8	.	.	.	10	1	15	118
Belley	.	.	.	2	.	.	4	.	.	.	5	.	.	.	.	6	3	7	5	.	.	3	2	1	.	.	8	6	2	7	61
Nantua	.	2	4	12	18	.	.	.	3	9	20	.	.	.	.	3	7	9	9	.	4	4	2	10	8	.	.	8	14	11	157
Pont-d'Ain	.	.	.	8	16	.	.	.	10	5	9	.	.	.	.	3	4	.	11	2	.	4	6	.	.	.	.	18	7	9	112
Chalamont	.	.	.	9	15	.	.	.	18	2	9	.	.	.	.	3	4	13	2	.	.	4	2	8	1	.	.	13	9	17	129
Ambérieu	.	.	.	10	24	.	.	.	13	8	20	.	.	.	.	5	7	21	2	.	.	12	3	5	.	.	26	9	1	18	184
Montluel	.	.	.	7	20	.	1	7	2	1	3	.	.	.	.	6	7	15	1	.	.	4	2	7	.	.	.	9	3	16	111
Lyon (Obs^re)	.	.	.	7	11	.	1	.	8	6	5	1	.	.	.	.	11	1	15	.	.	3	2	2	3	.	.	8	2	8	95
Rive-de-Gier										14	.	.	.	.	.	11	0	8	.	.	2	0	1	2	.	.	4	6	2	2	?
Loire	.	.	0	6	11	.	.	.	1	14	4	.	.	.	.	4	9	6	2	.	.	2	1	3	3	.	0	20	3	6	95

STATIONS.	1	2	3	4	5	6	7	8	9	10	11	12	13	14	15	16	17	18	19	20	21	22	23	24	25	26	27	28	29	30	TOTAL.
Bassin du Rhône proprement dit, cours moyen (suite).																															
Pelussin	.	.	8	10	.	.	.	4	4	10	15	.	.	.	.	3	10	5	4	.	.	4	8	.	.	.	3	4	10	5	107
Mégève	.	.	.	.	6	.	.	.	.	8	12	.	.	.	.	14	1	1	2	.	13	.	.	8	.	.	.	24	.	13	104
Orcières	.	.	.	24	25	.	2	.	24	.	.	.	.	.	.	.	25	27	3	.	.	.	.	.	.	.	.	30	.	3	162
Saint-Firmin	.	.	5	13	.	0	.	.	11	.	0	.	.	.	.	.	.	10	.	.	0	.	.	.	.	.	.	19	1	1	60
Grenoble (E. N.)	.	.	.	1	11	.	1	.	2	3	10	.	.	.	.	.	18	5	2	.	.	.	5	4	.	.	.	9	3	2	76
Valence (E. N.)	.	.	.	.	.	.	.	.	.	25 (1)	.	.	.	.	.	.	20	.	3	.	.	.	.	.	.	.	.	14	.	7	69
Bassin du Rhône proprement dit, cours inférieur.																															
Privas (E. N.)	.	.	.	.	.	.	.	.	.	19	.	10	.	.	.	.	.	.	.	.	.	.	.	.	.	.	.	13	.	.	42
Montpezat	.	.	2	35	.	1	.	3	42	32	.	.	.	.	.	9	.	3	.	.	.	2	.	.	.	.	.	17	4	6	155
N.-D. des Neiges	.	.	.	40	15	2	.	.	43	60	12	.	.	.	.	2	10	.	1	.	.	.	.	.	.	.	.	24	2	2	212
Les Laubies (2)	.	.	4	2	0	.	1	3	4	1	.	.	.	.	.	3	1	0	0	.	.	0	1	0	.	.	3	.	0	1	22
Villefort (2)	.	.	.	64	69	.	.	.	238	222	2	.	.	.	.	.	22	.	.	.	.	.	.	.	.	.	.	70	.	.	687
Vialas	.	.	.	12	25	.	2	57	56	5	.	.	.	.	.	4	8	4	.	.	.	.	.	.	.	.	.	23	.	3	198
Saint-Germain-de-C	.	.	.	13	7	.	.	.	42	47	3	.	.	.	.	.	12	.	.	.	.	.	.	.	.	.	.	21	.	.	145
Lapalud	.	.	.	2	19	3	.	.	7	17	10	.	.	.	.	.	17	.	.	.	.	.	.	.	.	.	.	27	.	1	103
Valréas	.	.	.	2	18	.	3	.	8	13	2	.	.	0	.	.	23	1	.	.	.	.	1	.	.	.	.	31	2	1	105
Bollène	.	.	.	2	20	.	.	.	12	15	8	.	.	0	.	.	17	.	.	.	.	.	.	.	.	.	.	32	.	.	106
Orange	.	.	.	12	.	1	.	6	10	6	14	.	0	.	.	19	.	.	.	.	.	0	.	.	.	.	.	28	0	0	96
Savoillans	.	.	.	1	16	.	.	.	17	8	7	.	.	1	.	.	16	8	.	.	.	.	2	.	.	.	19	12	.	.	107
Malaucène	.	.	.	1	19	.	.	.	9	8	8	.	.	.	.	.	17	4	.	.	.	.	.	.	.	.	.	22	.	.	88
Sault	.	.	.	1	6	.	.	.	12	8	7	.	0	.	.	.	15	6	.	.	.	.	.	.	.	.	.	14	.	.	69
Bedouin	.	.	.	.	16	.	.	.	1	5	8	.	.	.	.	.	17	6	.	.	.	.	.	.	.	.	.	18	.	.	71
Carpentras	.	.	.	10	.	.	.	.	2	14	.	.	.	.	.	2	15	2	.	.	.	0	.	.	.	.	21	.	.	.	66
Pernes	.	.	.	.	8	.	.	.	8	13	.	.	.	.	.	.	16	2	.	.	.	1	.	.	.	.	10	.	.	.	58
Le Monêtier	.	.	.	48	12	7	.	.	.	32	.	.	.	.	.	.	.	.	12	.	.	.	.	.	.	.	.	18	.	.	129
Briançon	.	.	.	25	22	.	.	.	9	8	4	.	.	.	.	.	5	4	5	.	.	.	.	.	.	.	.	14	9	.	105
La Bessée	.	.	.	48	.	.	.	24	.	.	.	.	.	.	.	.	.	12	4	.	.	.	.	.	.	.	.	24	.	.	112
Aiguilles	.	.	.	28	.	.	.	.	.	30	.	.	.	.	.	.	8	.	3	.	.	.	.	.	.	.	.	19	.	.	89
Guillestre	.	.	.	24	9	.	.	.	.	16	.	.	.	.	.	.	16	6	7	.	.	.	.	.	.	.	.	22	.	.	100
Embrun	.	.	.	24	8	.	1	.	17	.	.	.	.	.	.	.	20	18	.	.	.	.	.	.	.	.	.	24	.	.	118
Savines	.	.	.	27	.	.	.	.	.	.	.	.	.	.	.	.	17	17	.	.	.	.	.	.	.	.	.	25	.	.	86
Barcelonnette (E.N.)	.	.	.	4	.	.	.	.	.	15	.	.	.	.	.	.	15	.	20	.	.	.	.	.	.	.	.	5	.	.	64
Chorges	.	.	.	15	8	.	.	.	23	.	.	.	.	.	.	.	20	26	.	.	.	.	.	.	.	.	.	21	.	.	113
Gap (E. N.)	.	.	.	12	.	1	.	.	19	.	.	.	.	.	.	.	18	17	21	.	.	.	.	.	.	.	.	23	.	.	111
Veynes	.	.	.	2	8	1	2	.	12	6	.	.	.	.	.	.	13	4	8	.	.	.	.	.	.	.	.	22	.	.	78
Serres	.	.	5	6	.	5	.	15	27	3	.	.	4	.	.	8	6	8	.	.	.	20	.	.	.	.	.	5	.	4	116
Laragne	.	.	.	10	.	.	.	.	22	.	.	.	.	.	.	.	.	13	.	.	.	.	.	.	.	.	.	.	.	.	45
Mirabeau	.	.	.	.	.	.	.	.	18	.	7	.	.	.	.	.	11	.	.	.	.	.	.	.	.	.	.	.	.	.	36
Meyrargues	.	.	.	0	.	.	.	.	10	.	.	.	.	.	.	.	12	.	.	.	.	.	.	.	.	.	.	0	.	.	23
Pertuis	.	.	.	.	.	.	.	.	13	7	.	.	.	.	.	.	9	7	.	.	.	.	.	.	.	.	.	2	.	.	38
Rognes	.	.	.	.	.	.	.	.	16	16	.	.	.	.	.	15	.	4	.	.	.	.	.	.	.	.	.	.	.	.	51
Les Taillades	.	.	.	.	.	.	.	2	13	16	16	.	.	.	.	.	18	3	.	.	.	.	.	.	.	.	.	2	.	.	70
Orgon	.	.	.	.	.	.	.	.	5	21	34	.	.	.	.	.	18	.	.	.	.	.	.	.	.	.	6	.	.	.	84
Saint-Christol	.	.	.	.	2	.	.	.	13	2	3	.	.	.	.	.	7	3	1	.	.	.	.	.	.	.	.	8	1	.	40
Lagarde	.	.	.	.	2	.	.	.	13	2	0	.	0	.	.	.	9	4	0	.	.	.	.	.	.	.	.	9	.	.	39
Apt	.	.	.	0	1	.	.	.	8	7	9	.	.	0	.	.	13	3	0	1	.	.	.	.	.	.	.	4	.	.	45
Murs	.	.	.	.	4	.	.	.	13	12	12	.	.	.	.	.	21	4	.	.	.	.	.	.	.	.	.	12	.	.	78

(1) Pluie tombée depuis le 1er avril.
(2) Observations incertaines.

STATIONS.	1	2	3	4	5	6	7	8	9	10	11	12	13	14	15	16	17	18	19	20	21	22	23	24	25	26	27	28	29	30	TOTAL.
Bassin du Rhône proprement dit, cours inférieur (suite).																															
Cavaillon	.	.	.	2	1	.	.	.	6	8	27	.	.	.	.	.	19	1	2	.	.	.	.	.	.	.	.	3	.	.	69
Avignon (E. N.)	.	.	.	2	5	.	.	.	6	11	15	.	.	.	.	2	12	.	2	.	.	.	.	.	.	.	.	15	0	0	70
Saint-Remy	.	.	.	5	.	.	.	.	6	22	29	.	.	.	.	.	19	.	.	.	.	.	.	.	.	.	.	9	.	2	91
Saint-Michel	.	.	.	3	3	.	1	0	8	9	27	.	0	.	.	.	16	.	2	.	.	.	.	.	.	.	.	6	2	.	78
Les Baux	.	.	.	2	1	.	.	.	9	22	24	.	.	.	.	.	19	.	1	.	.	.	.	.	.	.	.	5	0	.	83
Viguier	.	.	.	1	.	.	1	.	11	19	34	.	.	.	.	.	16	.	.	1	.	.	.	.	.	.	.	4	.	.	86
Farimon	.	.	.	.	.	.	.	.	21	34	4	.	.	.	.	1	13	1	.	.	.	.	.	.	.	.	.	4	.	.	78
Saint-Martin	.	.	.	.	.	.	.	.	12	43	6	.	.	.	.	.	16	.	.	.	.	.	.	.	.	.	.	2	.	4	89
Arles	.	.	.	1	.	.	.	0	12	44	4	.	.	.	.	1	15	.	0	.	.	.	.	.	.	.	.	2	.	2	82
Létourneau	.	.	.	1	.	.	.	9	8	26	.	.	.	.	.	11	.	.	.	.	.	.	.	.	.	.	.	.	.	1	56
Saintes-Maries	.	.	.	.	.	.	.	.	8	34	31	.	.	.	.	.	10	.	.	.	.	.	.	.	.	.	.	.	.	.	83
Giraud	.	.	.	.	.	.	.	10	41	10	.	.	.	.	.	9	.	.	.	.	.	.	.	.	.	.	.	.	.	.	70
RÉGION DE NICE.																															
Petits bassins entre le Rhône et les Alpes.																															
Trets	.	.	3	.	.	.	.	.	16	.	.	15	.	.	.	10	.	8	.	.	.	.	.	.	.	.	.	2	.	.	54
Gréasque	.	.	.	2	.	.	.	.	14	1	15	.	.	.	.	.	9	12	14	.	.	.	.	.	.	.	.	3	.	.	70
Mimet	.	.	.	1	0	.	.	.	9	.	21	.	.	0	.	.	10	10	11	.	.	.	.	.	.	.	.	7	.	.	68
Saint-Antonin	.	.	.	.	2	.	.	.	18	2	2	.	.	.	.	.	12	7	5	.	.	.	.	.	.	.	.	.	.	.	48
Aix	.	.	.	.	.	.	.	0	16	15	1	.	.	.	.	1	8	8	1	.	.	.	.	.	.	.	.	.	.	.	50
Bouc	.	.	.	.	.	.	.	.	3	14	.	.	.	.	.	.	11	6	.	.	.	.	.	.	.	.	.	.	.	.	34
Venelles	.	.	.	.	4	.	.	.	12	.	17	.	.	.	.	.	11	5	.	.	.	.	.	.	.	.	.	1	.	.	50
Les Pennes	.	.	.	.	0	.	.	.	10	7	27	.	.	.	.	.	10	9	0	.	.	.	.	.	.	.	.	0	.	.	64
Pélissanne	.	.	.	.	..	.	.	.	17	.	32	4	.	.	.	.	14	.	.	.	.	.	.	.	.	.	.	.	.	.	67
Salon	.	.	.	.	.	.	.	.	14	26	12	.	.	.	.	.	13	.	.	.	.	.	.	.	.	.	.	4	.	.	68
Miramas	.	.	.	.	.	.	.	.	14	11	37	.	.	.	.	.	9	1	.	.	.	.	.	.	.	.	.	.	.	.	72
Cornillon	.	.	.	.	.	.	.	.	10	12	19	.	.	.	.	.	10	2	3	.	.	.	.	.	.	.	.	3	.	.	59
Saint-Chamas	.	.	.	.	.	.	.	14	.	13	32	.	.	.	.	.	1	1	.	.	.	.	.	.	.	.	2	.	.	.	63
Berre	.	.	.	.	.	.	.	4	5	40	.	.	.	.	.	10	.	.	.	.	.	.	.	.	.	.	.	.	.	.	59
Port de Bouc	.	.	.	.	.	.	.	.	10	.	59	.	.	.	.	.	10	4	.	.	.	.	.	.	.	.	.	1	1	.	85
Septèmes	.	.	.	.	.	.	.	.	15	4	40	.	.	.	.	.	12	11	5	.	.	.	.	.	.	.	.	2	.	.	89
Aubagne	.	.	.	3	.	.	.	.	11	1	20	.	.	.	.	.	8	6	3	.	.	.	.	.	.	.	.	.	.	.	52
Marseille	.	.	.	.	.	.	.	1	9	43	.	.	.	.	.	.	8	3	.	.	.	.	.	.	.	.	.	2	.	.	66
Cap Sicié	.	.	.	2	.	.	10	8	.	2	14	.	.	.	.	.	10	1	3	8	.	.	.	.	.	.	.	1	.	.	59
Toulon	.	.	.	2	.	.	.	.	8	2	7	.	.	.	.	.	11	1	3	6	.	.	.	.	.	2	.	7	.	.	51
Draguignan (E. N.)	.	.	.	6	.	.	.	7	3	1	.	.	.	.	.	21	4	4	5	2	.	.	.	.	.	.	.	5	.	.	57
Saint-Vallier	.	.	.	7	.	.	.	.	.	21	.	.	.	.	.	20	26	11	4	.	.	.	.	.	.	.	.	9	.	2	100
Grasse	.	.	.	4	4	.	.	.	9	.	5	.	.	.	.	.	30	28	.	.	1	.	.	.	.	.	.	6	.	.	87
Saint-Martin-du-V.	.	.	.	8	4	.	.	.	16	5	.	.	.	.	.	.	46	9	.	.	.	.	.	.	.	.	.	10	.	4	102
Cannes	.	.	.	3	.	.	.	2	2	1	.	.	.	.	.	42	4	.	.	1	.	.	.	.	.	.	.	15	.	.	70
Châteauneuf-d'Ent.	.	.	.	25	19	.	.	.	33	3	0	.	.	.	.	.	18	8	14	.	.	.	.	.	.	.	.	15	1	.	137
Bar									19	4	.	.	.	.	.	38	38	.	.	.	.	.	.	.	.	.	.	.	.	63	?
Belvédère	.	.	.	12	7	.	.	.	7	5	1	.	.	.	.	.	26	18	14	.	4	.	.	.	.	.	6	.	5	.	104
Nice (P. C.)	.	.	3	7	.	.	.	.	5	.	.	.	.	.	.	.	53	6	.	2	.	.	.	.	.	.	.	12	.	.	88
Villefranche (phare)	.	.	.	4	6	.	.	.	3	1	2	.	.	.	.	.	41	5	2	.	.	.	.	.	.	.	.	7	3	.	74
La Garouppe (phare)	.	.	.	1	1	.	.	.	3	.	0	.	.	.	.	.	40	3	.	.	0	.	.	.	.	.	.	14	.	.	62
CORSE.																															
Ajaccio (P. C.)	.	.	.	.	.	.	.	.	.	12	.	.	.	.	9	5	7	5	.	.	.	.	.	.	4	.	.	.	.	.	41

OBSERVATIONS DU MOIS DE MAI 1877.

STATIONS.	1	2	3	4	5	6	7	8	9	10	11	12	13	14	15	16	17	18	19	20	21	22	23	24	25	26	27	28	29	30	31	TOTAL.
VERSANT DE LA MER DU NORD.																																
BASSINS DU RHIN, DE LA MEURTHE ET DE LA MOSELLE.																																
Rothau	.	.	.	1	0	.	0	4	2	1	0	10	3	12	6	.	8	8	1	2	3	.	.	1	1	.	.	12	33	14	.	134
Saulcy	3	.	.	.	.	4	.	1	17	5	2	.	13	4	6	8	3	9	5	8	7	5	.	.	.	.	.	.	11	32	24	168
Senones	.	.	.	.	1	.	.	.	13	.	4	.	5	11	15	11	.	1	1	3	6	5	.	.	.	.	.	.	10	31	15	127
Raon-l'Étape	1	.	.	.	..	.	.	.	12	6	1	.	9	4	7	3	.	8	1	1	2	1	.	.	.	.	.	.	14	33	10	113
Flin	.	.	.	.	1	.	.	.	6	5	2	0	6	4	12	3	.	6	1	.	.	.	.	.	.	.	.	.	15	34	10	104
Blamont	2	.	.	.	.	.	.	.	2	1	2	.	6	3	10	2	.	6	1	6	1	.	.	.	.	.	.	.	16	33	3	94
Lunéville	.	.	.	.	.	.	.	.	5	1	3	1	0	0	4	.	2	7	.	.	1	2	.	.	.	.	.	.	2	26	4	59
Moriviller	.	.	.	.	.	.	.	2	2	4	.	1	.	5	19	.	.	4	.	1	.	.	1	.	.	.	.	.	9	22	18	89
Einville	.	.	.	.	.	.	.	.	.	2	2	.	2	.	4	2	.	8	3	1	.	.	.	.	.	.	.	.	23	22	4	75
Moncel-s.-Seille	.	.	.	.	.	.	.	.	5	1	.	.	1	8	5	.	.	4	3	2	1	1	.	.	.	.	.	.	6	14	7	58
Nancy (Faculté)	.	.	.	.	.	.	.	.	4	3	2	1	0	3	8	0	.	9	.	3	.	3	.	.	.	.	.	.	5	16	10	63
Nancy (P. C.)	.	.	.	.	.	.	.	.	4	2	2	1	0	3	6	0	.	8	.	2	.	2	.	.	.	.	.	.	4	16	7	57
Amance	.	.	.	.	.	.	.	.	.	4	0	1	2	6	9	0	.	7	8	0	.	7	.	.	.	.	.	0	4	6	6	61
Cinq-Tranchées	.	.	.	.	.	.	.	4	0	5	3	1	6	4	3	.	.	8	2	3	2	1	1	.	.	.	.	5	6	17	12	83
Bellefontaine	.	.	.	.	.	.	.	.	2	6	5	.	6	3	3	1	.	6	1	3	3	1	.	.	.	.	.	.	7	16	14	77
Maxéville	.	.	.	.	.	.	.	.	6	3	5	.	.	6	6	0	.	9	.	4	.	3	.	.	.	.	.	.	6	16	4	68
La Malgrange	.	.	.	.	.	.	.	.	4	3	3	1	.	4	6	1	.	7	.	2	.	2	.	.	.	.	.	.	6	16	12	66
Le Thillot	.	.	.	4	7	.	.	25	27	2	4	7	25	34	14	6	.	7	5	13	3	.	.	5	.	15	13	.	.	18	24	258
Vagney	.	.	.	.	2	.	1	2	8	6	.	4	10	21	6	1	.	6	10	7	.	.	.	.	.	.	.	9	52	1	10	156
Gérardmer	2	0	.	.	.	.	.	22	.	11	.	6	27	4	27	12	.	11	1	6	8	2	.	.	.	.	.	.	16	39	14	208
Épinal	1	.	.	.	1	.	2	4	2	9	2	3	10	15	9	.	.	1	.	7	.	.	0	.	.	.	.	.	21	38	19	144
Thaon	.	.	.	.	.	.	.	3	2	5	1	.	7	2	12	1	.	9	.	2	4	2	.	.	.	.	.	.	15	34	16	115
Lerrain	.	.	.	.	0	.	.	4	2	8	.	1	1	5	10	.	.	4	.	.	7	.	.	.	.	.	.	.	17	39	18	116
Mirecourt (E. N.)	.	.	.	.	.	.	.	3	.	6	3	2	2	.	16	.	.	2	.	.	.	.	.	.	.	.	.	.	.	3	1	38 ?
Vézelise	.	.	.	.	.	.	.	4	7	3	5	1	0	.	7	0	.	7	.	2	.	2	.	.	.	.	.	.	17	18	17	90
Allain	.	.	.	.	.	.	.	1	3	4	2	1	1	3	4	3	.	7	1	8	2	.	.	.	.	.	.	.	7	16	11	74
Toul	.	.	.	.	.	.	.	.	1	5	5	.	.	4	9	3	.	4	.	8	2	.	.	2	.	.	.	.	9	11	.	64
Foug	.	.	.	.	.	.	.	.	5	6	12	1	0	3	6	.	.	2	.	5	1	.	2	.	.	.	.	.	4	15	9	70
Frouard	.	.	.	.	.	.	.	.	2	8	3	1	0	3	4	2	.	3	1	5	.	2	.	.	.	.	.	.	6	17	12	69
BASSINS DE LA MEUSE, DU CHIERS ET DE LA SAMBRE.																																
Lamarche	.	.	.	.	.	.	.	6	6	6	4	2	3	1	18	.	.	.	6	4	8	.	.	5	.	.	.	.	18	27	14	128
Pouilly	4	.	.	.	2	.	.	8	5	7	4	2	4	.	12	.	.	7	.	5	19	.	.	.	.	.	.	.	24	30	15	148
Bassoncourt	.	.	.	.	.	.	.	9	2	.	8	.	6	2	14	0	.	2	.	5	2	.	.	.	.	.	.	.	10	22	14	95
Contrexéville	.	.	.	.	.	1	.	4	5	9	3	2	5	5	21	1	.	4	.	5	9	.	.	.	.	.	.	.	18	31	15	137
Bulgnéville	.	.	.	.	.	2	.	2	8	5	4	1	3	2	15	0	1	3	.	3	2	2	.	.	.	.	.	.	17	28	15	112

STATIONS.	1	2	3	4	5	6	7	8	9	10	11	12	13	14	15	16	17	18	19	20	21	22	23	24	25	26	27	28	29	30	31	TOTAL.
BASSINS DE LA MEUSE, DU CHIERS ET DE LA SAMBRE (suite).																																
Aillianville	.	.	.	.	.	.	.	¼	¼	12	5	2	2	6	10	1	.	8	2	7	5	.	0	3	.	.	.	.	11	15	10	107
Neufchâteau	4	.	.	.	.	.	.	¼	12	7	3	1	1	1	9	1	.	7	2	6	2	1	.	.	.	.	.	.	12	17	18	107
Chalaines	.	.	.	.	.	.	.	2	6	9	6	1	.	¼	7	1	3	1	¼	.	3	.	1	.	.	.	.	.	8	1¼	10	80
Commercy (E. N.)	.	.	.	.	.	.	.	.	6	7	3	.	2	2	5	.	.	3	3	3	.	.	.	.	.	.	.	.	3	11	8	56
Les Kœurs	.	.	.	.	.	.	.	¼	.	2	.	1	2	.	3	.	.	2	3	2	1	1	.	.	.	.	.	2	3	.	2	28
Charny	.	.	.	.	.	.	.	.	¼	2	0	5	3	2	10	0	1	5	3	¼	6	1	1	.	.	.	.	.	3	5	3	57
Spincourt	.	.	.	.	.	.	.	.	1	1	1	1	2	3	3	.	.	3	1	.	1	.	.	.	.	.	.	.	.	.	.	18
Montmédy	.	.	.	.	.	.	.	.	.	¼	¼	1	1	¼	17	1	1	5	3	15	1	1	0	.	.	.	.	.	9	¼	3	74
Avesnes															2¼(1)	.	16	6	12	6	3	1	2	.	.	.	.	7	5	2	6	90
Landrecies	.	.	.	.	.	.	.	.	.	7	9	11	10	1	2	.	¼	7	1¼	.	¼	2	.	.	.	.	.	17	1	.	1¼	103
BASSINS DE L'ESCAUT, DE LA LYS, DE L'YSER ET DE L'AA.																																
Le Cateau	.	.	.	.	.	.	.	.	.	¼	6	9	20	5	1	.	.	3	5	12	6	3	1	.	.	.	.	.	22	¼	2	105
Gommegnies	.	.	.	.	.	.	.	.	.	.	¼	37	.	¼	2	.	19	.	21	¼	6	.	.	2	.	.	.	17	¼	3	6	130
Bavai	.	.	.	.	.	.	.	.	.	2	10	8	25	1	2	1	.	¼	6	17	7	¼	2	.	3	3	.	1	13	3	3	115
Havrincourt	.	.	.	.	.	.	.	1	5	17	8	22	1	2	.	1	7	3	3	33	2	0	.	.	.	.	.	8	0	5	.	118
Cambrai	.	.	.	.	.	.	.	1	6	8	10	20	1	1	.	.	¼	6	6	7	1	3	0	.	.	.	1	5	2	¼	¼	91
Monchy-le-Preux	.	.	.	.	.	.	.	.	.	5	1¼	2	25	¼	2	2	0	¼	2	¼	5	2	1	.	.	.	.	.	16	6	1	95
Arras	.	.	.	.	.	.	.	1	8	6	2	2¼	1	1	1	1	7	1	3	1	3	1	.	.	.	.	.	12	3	2	10	88
Lestrem	.	.	.	.	2	.	1	.	3	3	1	18	2	.	.	.	9	.	7	.	2	¼	.	.	.	0	1	0	8	0	8	69
Lille	0	.	.	.	.	.	.	.	2	7	¼	5	25	1	3	.	5	.	9	11	1	¼	0	.	.	0	.	¼	3	1	2	87
Estrée-Blanche	2	.	.	.	.	.	.	.	0	15	3	17	.	¼	0	.	12	0	¼	0	.	20	.	.	.	.	.	20	12	12	.	121
Allouagne	.	.	.	.	.	.	.	.	1	5	0	12	.	0	3	.	7	.	5	1	2	2	.	.	.	.	.	3	5	2	5	53
Nordpeene	.	.	.	.	.	.	.	.	0	9	1	1¼	2	2	1	.	1¼	.	8	1	8	6	.	.	.	.	.	2	3	0	5	76
Cassel (ville)	1	.	.	.	.	.	.	.	1	¼	12	3	16	3	1	1	.	11	.	6	.	7	8	.	0	.	.	.	.	3	1	78
Cassel (gare)	.	5	.	.	.	.	.	.	.	3	7	15	9	13	.	8	8	10	.	6	3	1¼	.	3	.	.	.	.	.	.	.	104
Godewaerswelde	.	.	.	.	.	.	.	2	2	8	0	27	6	1	3	1	1¼	10	1	.	9	¼	.	.	.	.	¼	.	5	1	5	103
Steene	1	1	.	.	.	.	.	.	1	.	10	8	17	6	6	.	.	9	.	11	.	9	.	.	.	.	.	.	2	.	.	81
Dunkerque (C. M.)	0	.	0	.	.	.	.	.	1	.	10	7	16	3	6	.	6	1	7	2	.	6	.	.	.	.	.	3	.	1	0	71
Dunkerque (P. C.)	.	.	.	.	.	.	.	.	1	.	9	8	10	3	¼	.	8	.	6	1	.	5	.	.	.	.	.	3	.	0	.	59
Dohem	1	.	.	.	.	.	.	.	7	8	1	9	5	1	.	3	13	.	.	.	.	16	.	.	.	.	6	.	6	.	1	77
Oye	.	.	.	.	.	.	.	1	¼	5	8	6	9	8	5	.	7	.	.	.	3	7	.	.	.	.	1	¼	.	.	1	69
Calais (P. C.)	.	.	.	.	.	.	.	.	.	6	6	¼	8	7	5	3	0	6	.	1	.	5	.	.	.	.	.	10	.	1	.	62
Calais (C. M.)	.	.	.	.	.	.	.	.	12	7	¼	1	7	5	1	7	.	.	.	.	2	8	.	.	.	.	2	9	.	1	2	68

VERSANT DE LA MANCHE.

BASSINS DE LA CANCHE, DE LA SOMME, DE LA BÉTHUNE, ETC.																																
Cap Gris-Nez	.	.	.	.	.	.	.	.	.	1	9	0	1	1	1	0	.	¼	1	¼	1	6	1	.	.	.	.	9	3	.	.	42
Boulogne	.	.	.	.	.	.	.	.	.	¼	8	0	1	.	5	.	.	12	.	1	1	¼	1	.	.	.	.	5	2	.	.	42
Alpreck	.	.	.	.	.	.	.	.	2	9	.	1	.	5	.	.	9	.	1	.	¼	8	.	.	.	.	7	2	.	.	3	51
Saint-Pol	.	.	.	.	.	.	.	0	6	8	0	10	1	1	2	.	13	.	¼	.	2	1	.	.	.	.	1	¼	5	0	9	67
Hesdin	.	.	.	.	.	.	.	1	5	12							2¼(2)	.	.	6	2	1	.	.	.	.	2	5	9	.	6	73
Sorrus	.	.	.	.	.	.	.	1	10	15	.	5	.	2	1	.	15	.	16	2	3	¼	.	.	.	.	3	2	3	.	7	89
Hucqueliers	.	.	.	.	.	.	.	1	6	15	1	¼	1	3	.	2	.	22	8	2	¼	¼	1	.	.	.	.	¼	.	.	6	88
Le Touquet	.	.	.	.	.	.	.	.	.	5	12	1	1	0	3	1	.	15	.	8	¼	1	5	0	.	.	.	1	2	1	.	60
Saint-Quentin	.	.	.	.	.	.	.	.	2	8	9	1¼	10	11	5	.	10	2	18	1	2	1	.	.	.	.	.	7	1	1	1¼	115
Amiens (E. N.)	.	.	.	.	.	.	.	.	1	8	7	¼	7	2	7	.	.	7	.	8	5	1	2	0	.	.	.	0	23	1	7	92

(1) Total de la pluie tombée depuis le 1er mai.
(2) Total de la pluie tombée depuis le 11 mai.

STATIONS.	1	2	3	4	5	6	7	8	9	10	11	12	13	14	15	16	17	18	19	20	21	22	23	24	25	26	27	28	29	30	31	TOTAL.
BASSINS DE LA CANCHE, DE LA SOMME, DE LA BÉTHUNE, ETC. (suite).																																
Ochancourt	.	.	.	.	.	.	.	.	.	11	11	3	3	3	5	.	.	7	.	5	1	½	.	.	.	.	.	5	½	3	½	69
Aumale	.	.	.	.	.	.	.	.	.	7	16	.	3	½	5	.	6	.	3	10	.	3	.	.	.	.	.	6	2	1	9	75
Blangy	3	.	.	.	.	.	.	.	1	7	15	2	3	3	10	.	11	.	3	11	.	3	.	.	.	.	.	10	3	½	7	95
Eu	.	.	.	.	.	.	.	.	3	8	3	6	3	2	3	.	½	.	2	11	.	2	1	.	.	.	.	8	6	3	5	70
Londinières	.	.	.	.	.	.	.	2	2	13	1½	2	2	3	7	.	5	.	½	15	0	1	.	.	.	.	.	12	5	2	6	95
Neufchâtel	.	.	.	.	.	.	.	.	23	13	6	.	0	0	2	.	½	2	½	13	.	2	1	.	.	.	.	½	3	.	5	81
Arques	1	.	.	.	.	.	.	2	1	3	9	2	1	2	8	1	2	.	1	23	1	9	2	.	.	.	.	7	12	2	9	99
Dieppe	2	.	.	.	.	.	.	2	1	3	10	2	.	2	½	.	½	.	2	9	.	6	1	.	.	.	.	2	1	2	8	61
Bosc-le-Hard	0	.	.	.	.	.	.	.	3	8	10	1	3	2	½	1	10	.	½	2	.	2	1	.	.	.	.	9	2	2	12	74
Longueville	1	.	.	.	.	.	.	½	1	½	12	2	2	2	5	.	6	.	2	32	.	2	.	.	.	.	.	9	7	8	11	110
Tôtes	.	.	.	.	.	.	.	.	2	4	13	.	.	5	½	.	8	.	.	19	.	5	1	.	.	.	.	10	2	.	.	73
Saint-Laurent	1	.	.	.	.	.	.	2	2	5	13	2	3	2	6	.	7	.	2	6	.	9	1	.	.	.	.	7	13	3	9	93
St-Valery-en-Caux	.	.	.	.	.	.	.	.	½	2	15	8	2	1	½	.	½	.	1	1	.	½	1	.	.	.	.	½	½	½	9	68
Cany	1	.	.	.	.	.	.	.	.	1	2	3	7	3	8	.	3	.	.	½	.	5	.	.	.	.	.	3	2	1	8	51
Goderville	1	.	.	.	.	.	.	1	3	5	1½	8	2	5	6	3	10	.	2	6	1	6	2	.	.	.	.	6	6	2	6	96
Fécamp (ville)	.	2	.	.	.	.	.	.	8	3	7	8	.	8	½	.	7	.	2	3	.	.	9	1	.	.	.	7	2	½	8	83
Fécamp (phare)	3	.	.	.	.	.	.	.	½	7	11	11	8	½	5	2	6	.	3	6	1	10	1	.	.	.	.	7	6	1	7	103
BASSIN DE LA SEINE.																																
Bassin de l'Yonne.																																
Haut-Follin	.	.	.	7	.	.	.	2½	.	.	.	.	13	.	.	29	.	.	19	.	.	31	.	.	.	.	.	.	.	.	72	225
Bas-Follin	.	.	.	.	.	5	.	11	.	3	7	.	13	11	25	9	.	9	.	½	15	.	.	.	.	.	.	.	28	29	13	182
La Croisette	12	.	.	.	.	9	.	3	.	7	6	.	23	2	25	½	.	8	.	15	11	.	.	.	.	.	.	.	31	19	13	188
Pommoy	.	.	.	.	11	½	.	6	10	13	.	33	11	29	.	.	11	.	19	15	.	.	.	.	.	.	.	60	39	13	.	274
Arleuf	.	.	.	.	7	2	6	.	10	½	5	1	2½	6	15	6	.	10	½	20	½	.	.	.	1	.	.	.	26	32	9	193
Corancy	1	.	.	.	5	.	8	1	½	10	2	1	21	3	13	1	.	½	3	17	8	.	.	2	0	.	.	.	20	22	10	157
Les Settons	2	.	.	.	6	.	9	.	½	8	5	1	21	1	27	5	.	9	0	17	1	0	2	1	.	.	.	.	23	36	12	192
Château-Chinon	.	.	.	.	3	.	.	12	.	7	½	.	21	5	7	.	2	11	.	12	.	9	.	.	.	.	.	.	12	36	5	1½½
Pannetière	.	.	.	2	½	5	½	6	3	3	5	8	9	1	9	7	0	2	½	2	.	.	.	.	.	.	.	.	21	26	½	12½
Gien-sur-Cure	.	.	.	.	.	5	7	.	.	.	22	.	10	23	20	.	.	9	.	.	20	.	.	.	18	.	.	.	27	3½	.	19½
Brassy	.	.	.	.	3	.	3	.	7	.	.	8	9	5	3	2	.	.	7	10	.	.	.	.	.	.	.	13	18	½	.	92
Saint-Martin-du-P.	.	.	.	.	.	.	9	.	12	.	.	.	.	9	8	6	.	12	.	.	.	.	.	.	1½	.	.	.	13	15	17	115
Saulieu	.	.	.	.	½	1	3	5	3	1	2	1½	3	5	11	.	.	.	8	3	3	.	5	13	.	.	2	22	28	3	½	1½½
Pouilly	.	.	.	.	3	½	½	3	.	2	3	2	13	1	12	1	.	3	.	1	1	.	.	10	.	.	.	8	20	10	12	113
Thorey	2	.	.	.	3	5	6	.	2	3	.	6	19	2	½	½	.	2	.	11	5	1	.	½	.	.	.	.	½	33	11	127
Grosbois	.	.	.	.	3	1	10	.	3	2	.	.	18	.	5	0	.	½	.	10	1	.	.	.	.	.	.	.	1½	23	11	105
Vitteaux	0	.	.	.	½	0	½	3	1	2	2	18	1	1	2	1	1	1	0	8	0	.	5	10	0	.	.	1	20	15	10	112
La Colancelle	½	.	.	.	7	.	½	.	3	1	6	.	13	.	5	.	.	5	.	10	2	0	.	.	.	.	.	.	½	18	8	92
Marigny	.	.	.	.	1	3	½	.	½	1	2	1	11	1	8	3	.	3	.	7	1	.	.	1	10	.	.	.	8	3½	15	117
Semur	2	.	.	.	.	3	.	.	7	1	3	1	18	2	8	5	.	.	.	7	6	1	.	.	3	.	.	.	3	23	10	103
Cervon	1	.	.	.	3	3	7	1	½	1	½	3	8	0	7	1	.	½	.	6	3	.	.	.	1	.	.	.	3	20	8	87
Lormes	.	.	.	.	2	½	2	3	1	8	½	7	5	½	5	7	.	3	2	.	½	½	.	.	3	.	.	.	6	20	.	96
Tannay	.	.	.	.	0	.	½	.	.	½	7	3	9	0	7	.	.	2	.	3	2	1	.	6	3	.	.	.	5	13	8	76
Varzy	.	.	.	.	.	.	6	0	1	1	6	2	9	1	7	1	.	6	.	½	10	.	1	3	0	.	.	.	2	3	7	70
Vézelay	.	.	.	.	.	2	3	1	½	3	3	.	5	2	3	.	.	2	.	5	½	.	.	½	6	.	.	.	½	13	5	70
Avallon	.	.	.	.	.	2	.	1	3	3	2	3	5	.	3	1	.	3	.	13	5	.	.	½	16	.	.	.	9	10	10	93
Clamecy (P. C.)	.	.	.	.	1	.	2	1	2	2	5	½	½	2	1	0	.	2	2	9	3	.	2	.	.	.	.	.	1	9	8	62
Thénissey	2	.	.	.	6	.	2	2	1½	1	3	1	13	3	8	½	.	2	.	11	.	2	.	1	10	.	.	.	11	30	13	138
Grignon	.	.	.	.	2	2	8	½	.	.	.	7	6	8	6	6	.	.	.	13	.	.	.	½	.	.	.	1	15	21	1½	115

STATIONS.	1	2	3	4	5	6	7	8	9	10	11	12	13	14	15	16	17	18	19	20	21	22	23	24	25	26	27	28	29	30	31	TOTAL.
Bassin de l'Yonne (suite).																																
Bierre-l'Égaré	.	.	.	.	2	.	1	2	.	.	.	17	.	1½	¼	.	.	¼	.	6	.	1	6	6	3	.	.	3	19	.	7	95
Montbard	.	.	.	1	.	3	.	.	.	6	.	1½	.	2	7	2	1	¼	3	¼	2	2	.	20	.	.	.	1½	15	10	.	111
Tonnerre	.	.	.	.	2	.	.	.	.	12	.	.	9	.	.	.	.	3	2	8	.	.	.	.	.	.	.	.	10	8	3	57
Chablis	.	.	.	.	.	3	1	3	.	2	¼	2	3	1	7	.	.	5	.	13	5	3	.	.	3	.	.	.	.	10	8	72
Auxerre	2	.	.	.	.	.	2	1	.	.	3	.	8	.	11	.	.	¼	.	10	8	0	.	1	2	.	.	.	1	8	14	76
Laroche	.	.	.	.	.	.	.	1	.	2	7	1	¼	1	¼	.	.	2	.	¼	3	.	.	8	.	.	.	.	0	5	7	49
Joigny	2	.	.	.	.	.	.	.	.	9	7	.	5	.	6	.	.	.	.	6	¼	.	.	.	.	.	.	.	.	3	5	47
Sens (St-Martin)	.	.	.	.	.	.	2	.	.	1	10	3	11	.	3	.	2	¼	.	.	3	8	.	.	.	.	.	.	1	1	9	58
Bassin de la Marne.																																
Langres (plateau)	¼	.	.	.	2	2	2	¼	2	1	2	2	6	1	16	1	.	¼	.	¼	11	.	.	.	.	.	.	.	18	26	15	123
Langres (vallée)	2	.	.	.	¼	2	8	3	¼	5	3	1	6	3	11	2	.	¼	.	¼	7	.	.	¼	.	.	.	.	10	22	15	120
Richebourg	.	.	.	.	.	2	.	¼	17	2	¼	.	5	1	11	2	.	3	.	10	5	.	0	3	.	.	.	.	22	20	8	120
Chaumont (plat^me)	5	.	.	.	.	1	1	¼	7	¼	¼	1	2	0	13	1	¼	8	.	6	1½	.	1	.	.	.	.	.	8	19	10	113
Chaumont (vallée)	¼	.	.	.	.	1	.	¼	9	3	¼	1	3	.	1½	1	5	7	.	7	12	.	1	.	.	.	.	.	9	18	10	112
Chaumont (E. N.)	5	.	.	.	.	.	.	5	7	¼	¼	1	2	0	1½	1	¼	8	.	6	1½	.	1	.	.	.	.	.	8	19	10	113
Colombey	.	.	.	.	.	.	.	5	5	2	¼	.	6	1	16	1	.	5	.	2½	8	.	.	1	.	.	.	.	¼	17	11	110
Clefmont	1	.	.	.	.	1	.	6	3	8	5	.	¼	.	28	1	0	¼	.	¼	6	.	.	8	.	.	.	.	16	25	16	136
Joinville	.	.	.	.	.	.	.	2	8	¼	3	1	3	3	9	3	1	8	1	6	6	0	0	2	.	.	.	.	¼	20	6	89
Vassy	0	.	.	.	.	.	1	3	6	3	3	.	2	5	¼	3	.	5	.	8	5	.	.	5	.	.	.	.	3	19	7	83
La Neuville	.	.	.	.	.	.	.	2	2	5	¼	.	¼	2	¼	1	.	2	.	8	3	1	2	.	.	.	.	.	.	8	7	55
Demange-aux-Eaux	.	.	.	.	.	.	.	5	.	7	¼	1	1	6	8	1	.	¼	2	2	6	.	1	.	.	.	.	0	3	20	5	78
Bar-le-Duc	.	.	.	.	.	.	.	1	1	5	2	0	2	0	¼	.	1	¼	6	11	5	5	.	.	.	0	.	1	.	12	7	68
Vitry-le-François	.	.	.	.	.	.	2	15	5	¼	3	3	1	2	1	.	3	.	6	2	3	.	.	.	.	.	.	.	3	4	.	58
Châlons (E. N.)	.	.	.	.	.	.	.	2	8	3	¼	5	3	3	10	.	.	¼	1	13	2	1	1	1	.	.	.	.	8	2	12	82
Châlons (P. C.)	.	.	.	.	.	.	.	8	.	2	¼	5	6	6	3	.	.	¼	.	9	2	.	.	.	.	.	.	.	9	2	9	69
Sommesous	0	.	.	.	.	.	1	10	1	¼	2	3	5	6	3	0	3	1	6	¼	0	1	7	.	.	.	.	¼	2	1	8	71
Villeseneux	.	.	.	.	.	.	¼	15	.	¼	5	7	8	¼	15	1	.	3	.	7	5	1	1	1	.	.	.	.	5	1	9	96
La Caure	1	.	.	.	.	.	.	.	2	2	5	3	3	¼	2	1	2	3	.	.	.	.	3	.	.	.	.	.	5	1	.	37
Montmort	1	.	.	.	.	.	.	2	2	6	¼	9	5	5	6	1	.	7	.	8	.	.	3	.	.	.	.	.	6	3	1	69
La Ferté-s-Jouarre	.	.	.	.	.	.	.	1	0	7	¼	2	9	3	3	2	.	5	.	2	2	3	3	0	0	.	.	.	3	2	8	59
Meaux	.	.	.	.	.	.	.	1	2	11	7	6	15	6	5	4	.	7	.	3	5	4	3	.	.	.	.	.	4	2	8	93
Touquin	.	.	.	.	.	¼	.	6	.	.	3	.	.	.	.	.	.	.	.	.	.	.	.	.	.	.	.	.	6	.	7	27
Saint-Maur (Obs^re)	.	.	.	.	.	.	.	1	0	15	¼	16	9	3	0	.	6	.	4	6	0	1	1	.	.	.	.	3	1	0	11	82
Bassin de l'Aisne.																																
Grandpré	.	.	.	.	.	.	0	0	0	1	2	3	6	¼	6	.	.	5	3	10	.	1	4	.	.	.	.	.	5	6	5	61
Saint-Mard-le-Mont	.	.	.	.	.	.	.	6	¼	2	3	¼	.	15	.	.	9	2	8	4	.	2	3	.	.	.	.	.	5	.	7	75
Côte de Crèvecœur	.	.	.	.	.	.	.	.	2	.	.	.	2	3	3	3	.	1	18	2	1	.	2	.	.	.	.	.	4	.	8	50
Bois des Planches	.	.	.	.	.	.	.	2	.	4	1	.	4	4	2	.	3	2	12	5	.	1	.	.	.	.	.	1	5	2	12	60
Ste-Menehould	.	.	.	.	.	.	.	2	2	1	2	.	5	4	1	.	4	2	19	4	1	1	.	.	.	.	.	2	5	2	13	70
Côte de Biesmes	.	.	.	.	.	.	.	.	.	4	1	.	4	3	.	.	4	18	4	.	1	.	1	.	.	.	.	.	4	.	9	53
Auzéville	.	.	.	.	.	.	.	.	8	4	3	2	3	6	12	0	.	7	2	17	0	1	2	.	.	.	.	.	1	6	15	89
Vouziers	.	.	.	.	.	.	.	.	2	3	3	1	5	2	9	.	.	6	3	9	5	2	2	.	.	.	.	.	3	3	3	61
Remaucourt	.	.	.	.	.	.	.	.	2	4	3	4	10	9	28	.	.	6	2	7	8	1	.	.	.	.	.	.	4	1	10	99
Nanteuil	.	.	.	.	.	.	.	.	2	5	1	10	7	.	21	.	13	.	.	11	6	5	.	.	.	.	.	.	7	4	.	92
Berry-au-Bac	.	.	.	.	.	.	.	0	1	8	3	2	10	1	20	0	.	3	.	7	4	2	0	.	.	.	.	.	7	2	3	76
Suippes	.	.	.	.	.	.	.	2	21	6	3	12	2	2	8	2	.	5	2	1½	3	3	.	4	.	.	.	.	18	3	8	118
Reims	.	.	.	.	.	.	.	3	6	3	2	4	6	2	10	.	.	5	0	6	5	2	2	.	.	.	.	.	1	3	5	64
Vauxrot	.	.	.	.	.	.	.	.	2	8	4	7	20	4	28	.	1	.	.	11	.	2	1	1	.	.	.	4	1	.	6	99

STATIONS.	1	2	3	4	5	6	7	8	9	10	11	12	13	14	15	16	17	18	19	20	21	22	23	24	25	26	27	28	29	30	31	TOTAL.
Bassin du Loing.																																
Toucy	2	.	.	.	.	.	4	.	.	2	7	3	7	3	8	.	1	7	.	.	4	.	.	.	.	.	.	.	3	6	6	64
Moutiers	.	.	.	.	2	2	1	.	.	5	7	.	6	2	4	.	.	4	.	3	1	.	.	3	.	.	.	.	1	6	4	51
Champoulet	.	.	.	.	5	.	1	.	2	4	8	2	.	6	4	.	.	4	.	2	.	.	.	5	.	.	.	.	1	3	5	52
Rogny	.	.	.	.	0	1	.	.	1	3	8	2	5	2	1	.	.	2	.	1	1	.	1	0	.	.	.	0	1	4	3	34
Combreux	.	.	.	.	.	.	.	.	.	10	7	4	2	2	11	.	1	1	1	1	2	.	.	.	.	.	.	.	1	3	3	49
Grignon	.	.	.	.	.	.	.	.	1	.	9	7	4	2	12	.	.	5	1	1	2	7	2	.	.	.	.	4	.	.	5	62
Château-Renard	.	.	.	.	.	.	.	1	2	6	3	9	2	2	7	.	3	.	.	4	.	4	.	.	.	.	.	.	3	2	4	50
Montargis	.	.	.	.	.	.	.	.	2	.	16	2	1	5	3	4	.	10	.	.	9	.	.	.	.	.	.	.	6	.	7	65
Beaune-la-Rolande	.	.	.	.	.	.	.	.	.	7	10	3	8	0	16	.	.	.	.	.	.	8	1	.	.	.	.	.	4	0	0	58
Nemours	.	.	.	.	.	.	.	.	10	12	6	12	.	9	.	.	1	3	5	7	3	.	.	.	.	.	.	.	5	11	6	90
Région de la Beauce et bassin de l'Eure.																																
Neuville-aux-Bois	.	.	.	.	.	.	.	.	11	12	3	17	2	17	.	.	.	.	0	5	.	.	.	.	.	.	.	1	4	.	6	79
Pithiviers	.	.	.	.	.	.	.	.	.	.	5	.	8	4	14	.	.	3	.	.	4	3	.	.	.	.	.	.	.	3	3	77
Malesherbes	.	.	.	.	.	.	.	.	4	9	6	3	3	5	11	.	.	.	.	6	2	.	4	.	.	.	.	.	14	3	7	78
Étampes	.	.	.	.	.	.	.	.	0	6	11	4	15	3	6	.	.	3	.	8	3	3	2	.	.	.	.	0	0	3	8	74
Dourdan	.	.	.	.	.	.	.	.	.	3	10	1	18	4	5	.	.	4	.	5	4	.	.	.	.	.	.	1	.	5	10	69
Grignon (E. A.)	.	.	.	.	.	.	.	0	1	10	11	2	13	15	8	0	1	2	1	8	4	2	2	0	.	.	.	1	1	3	13	96
La Loupe	.	1	.	.	.	.	.	.	.	16	11	3	1	4	7	1	0	5	5	8	.	.	3	1	.	.	.	5	3	14	.	90
Courville	10	.	.	.	.	.	.	.	3	15	11	3	4	2	4	.	1	3	0	1	3	.	1	.	.	.	.	.	0	1	7	69
Chartres (E. N.)	2	.	.	.	.	.	.	.	3	13	17	4	16	5	4	.	3	9	.	4	4	1	3	1	.	.	.	0	2	3	9	100
Nogent-le-Roi	.	.	.	.	.	.	.	.	1	10	12	2	8	2	3	.	.	.	.	5	8	7	2	2	.	.	.	2	2	.	12	79
Rambouillet	.	.	.	.	.	.	.	.	1	12	8	7	15	4	2	.	1	3	.	11	10	1	2	2	1	.	.	.	1	3	5	88
La Ferté-Vidame	6	.	.	.	.	.	.	.	2	13	11	5	3	5	8	.	1	5	.	10	1	1	2	3	.	.	.	1	6	3	12	95
Senonches	4	.	.	.	.	.	.	.	1	12	14	3	3	4	4	.	0	9	.	8	6	0	2	1	.	.	.	2	1	4	16	94
Châteauneuf	.	.	.	.	.	.	.	.	1	24	7	3	2	3	4	4	.	.	.	.	3	.	3	3	.	.	.	.	5	2	10	74
Brézolles	6	.	.	.	.	.	.	.	.	10	12	2	.	.	9	.	2	3	0	7	4	4	2	.	.	.	.	.	3	2	9	75
Dreux	.	.	.	.	.	.	.	.	.	6	22	3	1	14	.	1	2	.	3	8	.	3	4	.	.	.	.	1	.	.	13	81
Anet	.	.	.	.	.	.	.	.	3	14	10	5	2	5	2	1	1	2	.	7	4	1	1	1	.	.	.	.	.	1	9	68
Fᵗ de Bonsmoulins	3	.	.	.	.	.	.	.	1	9	16	4	2	5	5	0	3	7	.	10	10	1	2	1	.	.	.	0	4	5	19	107
Forêt du Perche	2	.	.	.	.	.	.	.	1	21	17	2	3	5	7	2	1	6	.	8	4	1	3	1	.	.	.	.	11	6	21	120
Évreux (E. N.)		.	.	.	.	.	.	.	1	14	10	4	1	6	.	3	.	.	1	11	1	.	4	.	.	.	.	.	.	.	11	67
Bassin de l'Oise.																																
Hirson	.	.	.	.	.	.	.	2	6	4	19	12	3	10	1	.	9	2	5	3	3	0	.	.	.	.	.	11	1	2	8	91
Dizy-le-Gros	.	.	.	.	.	.	.	1	8	6	10	20	7	31	5	.	7	2	9	5	3	.	.	.	.	.	.	5	.	.	.	120
Fourdrain	.	.	.	.	.	.	.	.	.	19	5	8	25	3	19	1	.	7	0	7	1	1	3	0	.	.	.	.	4	1	8	102
Laon (E. N.)	.	.	.	.	.	.	.	.	.	4	5	.	29	2	.	.	.	.	2	.	.	.	.	.	.	.	.	1	4	1	5	53?
Laon (P. C.)	.	.	.	.	.	.	.	.	4	3	6	25	3	41	0	.	5	1	6	.	3	1	.	.	.	.	.	4	1	5	15	124
Compiègne	.	.	.	.	.	.	.	.	.	12	5	8	19	8	9	.	.	4	.	7	2	3	1	.	.	.	.	1	2	3	15	98
Maignelay	.	.	.	.	.	.	.	1	6	6	3	16	1	8	.	.	6	1	7	3	1	2	.	.	.	.	2	8	1	8	4	83
Fleurines	.	.	.	.	.	.	.	1	1	19	5	2	18	8	11	.	.	4	.	15	2	1	2	1	.	.	.	.	2	3	7	92
Pontpoint	.	.	.	.	.	.	.	1	.	2	6	3	19	4	14	.	.	5	2	10	2	11	2	.	.	.	.	.	3	1	16	100
Apremont	.	.	.	.	.	.	2	0	13	6	2	17	8	7	0	.	4	.	8	1	1	2	0	.	.	.	.	3	3	10	5	92
Plessis-Belleville	.	.	.	.	.	.	.	1	3	8	5	3	38	4	4	2	.	5	.	7	2	3	1	.	.	.	.	0	2	.	9	98
Senlis	1	.	.	.	.	.	.	2	1	10	7	6	16	4	6	1	.	2	.	7	1	2	1	0	.	.	.	1	1	1	.	68
Beauvais (E. N.)	0	.	.	.	.	.	.	.	.	10	10	3	3	3	9	.	.	9	1	9	6	2	1	.	.	.	.	1	12	0	4	83
Noailles	.	.	.	.	.	.	.	.	.	6	10	8	8	7	7	.	.	10	2	15	6	2	2	.	.	.	.	.	6	4	11	104
Neuilly-en-Thelle	.	.	.	.	.	.	.	1	.	7	12	1	9	4	7	1	4	1	6	3	2	1	.	1	.	.	.	1	3	3	11	76
Pontoise	.	.	.	.	.	.	.	.	0	10	12	4	7	4	2	3	2	.	6	9	2	.	3	.	.	.	.	1	1	0	12	80

STATIONS.	1	2	3	4	5	6	7	8	9	10	11	12	13	14	15	16	17	18	19	20	21	22	23	24	25	26	27	28	29	30	31	TOTAL.
Bassin de la Seine supérieure.																																
Vivey	1	.	.	.	5	1	1	7	.	.	10	.	8	1	11	1	.	.	4	8	9	0	0	1	.	.	.	.	14	27	17	127
Chanceaux	.	.	.	.	3	.	.	18	2	3	.	11	2	12	5	.	3	.	15	3	.	.	3	6	.	.	.	11	26	15	.	140
Baigneux-les-J.	.	.	.	.	.	.	.	7	4	2	3	.	12	3	11	2	.	3	.	11	2	.	.	.	5	.	.	9	.	30	20	124
Beneuvre	5	0	.	.	3	2	5	1	11	1	4	1	7	1	8	2	.	5	0	10	27	0	.	2	0	.	.	.	14	25	18	153
Châtillon-s.-Seine	3	0	.	.	2	.	1	2	.	1	4	1	8	2	9	1	.	2	0	9	1	.	.	1	.	.	.	.	3	20	9	78
Vix	.	.	.	.	3	.	1	.	3	4	1	8	1	7	0	.	3	.	10	2	0	.	2	.		.	.	3	18	7	12	75
Nicey	.	0	.	.	0	.	.	2	8	.	2	3	6	1	10	0	.	4	.	10	2	2	0	.	2	.	.	.	2	15	10	80
Laignes	.	.	.	.	.	3	0	2	0	0	5	2	10	2	5	.	.	.	3	6	0	2	.	.	.	.	.	2	15	.	10	68
Bar-s.-S. (P. C.)	1	.	.	.	.	.	.	4	1	.	8	1	3	3	6	1	.	11	.	8	4	.	.	.	.	.	.	.	2	13	7	73
Bar-s.-S. (M. Saill.)	.	.	.	.	.	.	1	3	1	3	2	1	3	2	7	0	0	10	.	9	1	1	0	.	.	.	.	.	0	14	8	64
Brion-sur-Ource	2	.	.	.	.	2	.	3	.	1	3	.	10	.	8	.	.	3	.	13	1	.	.	3	.	.	.	.	3	18	10	80
Arc-en-Barrois	5	.	.	.	.	1	4	4	13	3	4	2	4	3	10	2	.	1	.	14	5	1	.	.	.	.	.	.	14	21	11	120
La Ferté-s.-Aube	.	.	.	.	.	.	.	8	15	.	.	.	11	2	18	.	.	18	.	6	2	.	.	2	.	.	.	.	5	22	11	121
Bar-sur-Aube	.	.	.	.	.	.	.	5	4	2	.	.	9	4	11	.	.	4	.	17	.	.	.	.	.	.	.	.	13	35	.	105
Fuligny	.	.	.	.	.	.	3	3	1	6	.	4	1	4	3	0	2	.	6	11	.	.	3	.	.	.	.	1	16	.	10	75
Chaumesnil	.	.	.	.	.	.	.	4	4	3	3	.	5	3	4	2	.	3	.	7	4	.	1	.	.	.	.	.	4	12	15	74
Ceffonds	.	.	.	.	.	.	.	6	3	4	.	.	6	2	2	2	.	4	.	12	3	.	.	.	.	.	.	.	.	17	13	74
Vendeuvre	.	.	.	.	.	.	.	5	15	.	5	.	6	1	10	2	.	3	.	16	1	.	3	.	.	.	.	.	1	15	4	86
Troyes (E. N.)	.	.	.	.	.	.	7	.	1	1	1	3	1	1	4	.	3	2	4	5	1	.	.	.	.	.	.	2	7	6	.	49
Barberey	.	.	.	.	.	.	.	10	.	3	4	3	3	.	7	.	.	2	.	11	2	1	.	1	.	.	.	.	.	6	5	59
Conflans-s.-Seine	.	.	.	.	1	.	.	2	.	11	.	6	8	5	2	.	3	5	2	14	13	.	1	.	.	.	.	.	.	.	6	79
Bassin de la Seine, entre Montereau et Paris.																																
Courbeton	.	.	.	.	.	.	.	2	2	8	7	3	6	.	10	.	.	2	.	10	2	.	1	.	.	.	.	.	4	2	5	64
Samois	.	.	.	.	.	.	2	.	.	7	4	6	3	.	6	.	.	2	6	5	3	.	.	.	.	.	.	16	5	.	15	80
Melun (E. N.)	.	.	.	.	.	.	.	.	.	6	9	4	16	3	.	1	.	1	.	12	7	11	0	1	.	.	.	.	6	3	16	96
Melun (P. C.)	.	.	.	.	.	.	.	.	.	9	8	5	10	2	2	.	.	2	.	7	4	1	.	.	.	.	.	.	6	2	14	72
Évry	.	.	.	.	.	.	.	.	2	6	12	6	1	1	1	2	1	4	2	5	7	3	6	.	.	.	.	22	.	6	7	94
Paris (Obs^re)	.	.	.	.	.	.	.	0	0	8	6	3	13	5	1	.	.	2	.	11	3	0	1	0	.	.	.	0	11	2	7	73
Paris (Monts^ris)	0	.	.	.	.	.	0	1	3	12	3	9	6	4	0	0	3	0	6	8	0	1	1	.	.	.	.	9	1	0	8	75
Paris (Passy)	.	.	.	.	.	.	.	2	.	9	7	3	14	8	1	.	.	3	.	13	5	.	3	.	.	.	.	.	3	.	7	76
Paris (Ménilm^t)	.	.	.	.	.	.	.	3	1	12	7	4	17	6	1	.	.	2	.	13	2	1	1	1	.	.	.	.	9	2	8	88
Aubervilliers	.	.	.	.	.	.	.	.	3	10	5	11	13	4	.	2	2	.	7	6	1	1	1	.	.	.	.	3	.	1	10	77
Versailles	.	.	.	.	.	.	.	2	2	16	6	8	8	5	0	2	2	.	7	7	1	2	1	1	.	.	.	3	1	0	9	81
Bassin de la Seine inférieure, au-dessous du confluent de l'Oise.																																
Gournay	.	.	.	.	.	.	.	.	.	9	12	2	2	4	7	.	8	3	9	5	2	.	1	.	.	.	.	2	2	2	10	80
Saint-Germer	.	.	.	.	.	.	.	.	.	9	11	1	1	3	7	.	.	.	2	7	10	2	2	1	.	.	.	.	9	.	15	81
Forges	.	.	.	.	.	.	.	.	.	12	11	2	3	4	10	.	8	.	4	17	0	2	1	.	.	.	.	12	0	1	9	96
Vascœuil	.	.	.	.	.	.	.	.	4	9	15	2	2	9	.	.	11	0	6	5	2	0	.	.	.	.	.	10	4	6	8	93
Buchy	.	.	.	.	.	.	.	.	1	6	10	1	2	4	7	.	11	.	6	15	0	1	0	.	.	.	.	13	2	1	12	93
Pont-de-l'Arche	.	.	.	.	.	.	.	.	3	12	11	5	1	8	6	.	.	6	3	3	2	1	1	.	.	.	.	.	12	1	17	93
Rouen (île Lacroix)	.	.	.	.	.	.	.	.	4	10	8	10	5	6	3	.	.	8	2	6	3	1	.	.	.	.	.	.	7	2	15	90
Rouen (E. N.)	.	.	.	.	.	.	.	.	5	12	9	10	5	7	4	.	.	9	2	8	3	1	0	.	.	.	.	.	7	1	15	97
Elbeuf	.	.	.	.	.	.	.	2	7	3	9	2	7	4	.	.	7	.	3	7	.	.	.	.	.	.	.	9	6	5	7	78
Barentin	.	.	.	.	.	.	.	.	4	8	12	4	14	3	.	.	16	1	5	19	.	4	.	.	.	.	.	4	2	1	10	107
Caudebec	.	.	.	.	.	.	.	3	3	3	11	2	4	6	5	.	14	.	5	7	.	4	1	.	.	.	.	7	4	1	10	90
Villequier	.	.	.	.	.	.	.	.	6	3	11	4	9	4	4	.	2	11	.	8	2	1	1	.	.	.	.	4	3	3	6	81
Yvetot	2	.	.	.	.	.	.	2	4	4	10	2	1	5	5	.	13	0	3	6	3	6	1	.	.	.	.	8	4	4	10	94
Bolbec	.	.	.	.	.	.	.	.	2	4	4	5	8	6	7	.	19	.	1	6	.	4	1	.	.	.	.	5	3	.	9	84

STATIONS.	1	2	3	4	5	6	7	8	9	10	11	12	13	14	15	16	17	18	19	20	21	22	23	24	25	26	27	28	29	30	31	TOTAL.
Bassin de la Seine inférieure, au-dessous du confluent de l'Oise (suite).																																
Fatouville	.	.	.	.	.	.	.	.	.	3	9	10	6	6	5	½	12	.	.	½	.	2	.	.	.	.	.	7	2	9	.	77
Sanvic (le Havre)	1	.	.	.	.	.	.	.	3	½	13	7	½	5	1	1	9	.	1	2	1	3	0	.	.	.	.	½	1	3	½	65
Laigle	8	.	.	.	.	.	.	.	1	8	16	1	1	½	2	1	2	5	.	12	2	2	2	1	.	.	.	1	3	½	16	93
BASSINS ENTRE LA SEINE ET LA POINTE DE BRETAGNE.																																
Bassins de la Touque, de la Dive, de l'Orne, de la Vire et de la Rance.																																
Gacé	1	.	.	.	.	.	.	.	5	9	9	8	6	2	3	0	2	10	.	10	5	2	3	0	.	.	.	5	1	½	12	99
Sées	.	.	.	.	.	.	.	.	0	1	1	2	.	1	1	.	0	1	.	3	0	1	2	0	.	.	.	3	0	0	3	19
Argentan	.	.	.	.	.	.	.	1	2	½	8	8	7	3	3	3	7	½	1	8	1	.	2	1	.	.	.	.	13	1	13	90
Briouze	.	.	.	.	.	.	.	.	.	2	16	9	6	6	8	1	6	10	.	6	½	.	5	.	.	.	.	.	10	3	1½	105
Flers	.	.	.	.	.	.	.	1	7	11	8	2	½	11	0	½	11	.	8	2	1	3	.	.	.	.	8	6	3	15	0	104
Ste-Honorine-du-F.	.	.	.	.	.	.	.	2	1	5	17	3	1	7	1	2	10	.	9	3	.	6	2	.	.	.	.	6	½	2	12	92
Caen (E. N.)	.	.	.	.	.	.	.	3	2	1	9	9	1	7	1	1	7	.	5	3	.	8	1	.	.	.	.	7	5	1	9	80
Ste-Marie-du-Mont	2	.	.	.	.	.	.	.	1	6	19	0	9	2	5	0	1	5	.	1	.	0	2	3	0	.	.	9	1	1	½	71
Cherbourg	.	.	.	.	1	.	.	.	1	.	10	.	15	1	.	.	12	3	.	1	.	.	2	.	.	.	.	1½	.	.	1	61
Louvigné	.	.	.	.	.	.	.	12	10	12	7	8	2	1½	9	½	12	.	2	1	.	1	.	.	.	.	.	12	9	1	5	121
Fougères	.	.	.	.	.	.	.	.	8	1½	2	7	1	19	9	3	10	.	1	1	.	0	.	.	.	.	.	5	3	.	13	96
Sens	.	.	.	.	.	.	.	.	½	16	2	6	.	2½	7	1	8	.	.	.	.	.	.	.	.	.	.	6	1	.	8	83
Bazouges	.	.	.	.	.	.	.	.	7	12	2	8	0	16	9	2	18	.	.	1	.	1	1	.	.	.	.	3	.	8	7	95
Antrain	.	.	.	.	.	.	.	.	12	16	2	9	.	1½	13	2	16	2	2	.	.	.	.	.	.	.	.	5	8	3	6	110
Trans	.	.	.	.	.	.	.	.	11	19	2	9	0	16	8	1	11	.	.	2	.	0	1	.	.	.	.	7	2	3	7	99
Longaulnay	.	.	.	.	.	.	.	.	16	18	½	12	.	2½	16	.	7	.	.	.	.	.	2	.	.	.	.	6	1	2	16	121
Tinténiac	.	.	.	.	.	.	.	.	9	16	2	7	.	16	7	0	½	.	0	0	.	1	0	.	.	.	.	½	½	½	9	83
Combourg	.	.	.	.	.	.	.	0	6	9	0	½	.	10	8	0	9	.	0	0	.	.	.	.	.	.	.	5	2	0	½	60
Dol	.	.	.	.	.	.	.	.	8	1½	2	½	1	17	3	.	23	.	.	.	.	1	.	.	.	.	.	½	0	.	7	84
La Gouesnière	.	.	.	.	.	.	.	.	5	13	5	5	.	1½	10	.	10	.	.	.	.	.	.	.	.	.	.	7	.	1	5	75
Paramé	.	.	.	.	.	.	.	.	6	15	6	7	.	19	5	.	17	.	.	.	0	3	1	.	.	.	.	6	3	1	7	95
Saint-Malo	.	.	.	.	.	.	.	.	1	½	8	8	8	7	16	.	8	6	1	.	.	.	.	.	.	.	.	.	5	2	6	80
VERSANT DE L'OCÉAN.																																
PETITS BASSINS DU SUD DE LA BRETAGNE.																																
St-Mathieu	.	.	.	.	.	.	.	.	9	7	17	18	2	26	5	.	1½	2	.	.	.	.	.	.	.	.	.	1½	.	3	3	120
Brest (Obste)	.	.	.	.	.	.	.	.	½	3	1½	1½	½	3	.	1	9	1	.	.	.	.	.	.	.	.	.	8	0	2	2	65
Goarem-Liziard	.	.	.	.	.	.	.	.	9	7	28	3	5	18	½	13	19	2	.	.	.	.	.	.	.	.	.	20	5	5	7	144
Kermédan-Bian	.	.	.	.	.	.	.	.	½	8	1½	8	8	8	½	0	6	1½	.	.	.	.	0	.	.	.	.	15	.	2	8	99
Carhaix	.	.	.	.	.	.	.	.	2	5	20	7	2	11	7	½	9	2	.	.	.	.	1	.	.	.	.	9	1	3	6	89
La Feuillée	.	.	.	.	.	.	.	.	3	7	22	2	8	13	3	1	1½	8	.	.	.	1	.	.	.	.	.	22	1	3	6	115
Mendy	.	.	.	.	.	.	.	.	3	7	25	1	½	11	3	2	17	6	.	.	.	.	1	.	.	.	.	25	2	½	7	118
Pénity	.	.	.	.	.	.	.	.	2	6	23	16	½	8	15	.	.	12	.	.	.	.	.	.	.	.	.	1½	6	5	6	116
Châteaulin	.	.	.	.	.	.	.	.	3	6	19	½	2	17	9	.	17	½	.	.	.	.	.	.	.	.	.	17	.	2	5	102
Gourin	.	.	.	.	.	.	.	.	6	5	21	5	2	10	1	11	12	1	.	.	.	.	.	.	.	.	.	21	1	2	7	105
Plouay	.	.	.	.	.	.	.	.	1	8	19	7	3	5	1	.	8	½	.	.	.	.	.	.	.	.	.	9	.	.	8	73
Glomel	.	.	.	.	.	.	.	.	13	11	31	8	11	12	15	2	12	3	.	.	0	.	2	.	.	.	.	23	5	5	10	163
Keroret	.	.	.	.	.	.	.	.	7	2	19	6	9	5	6	3	5	1	.	.	.	.	.	.	.	.	.	10	.	.	15	89
Corlay	.	.	.	.	.	.	.	.	3	2	16	9	3	12	8	5	2	6	.	.	1	½	.	.	.	.	1½	7	2	11	1	104
Pontivy	.	.	.	.	.	.	.	.	.	.	.	.	.	9	7	3	8	2	.	.	.	1	.	1	.	.	.	11	1	.	13	56
Gouarec	.	.	.	.	.	.	.	.	8	½	19	7	5	8	6	2	8	1	.	.	.	.	2	.	.	.	.	17	6	3	10	106
Locminé	.	.	.	.	.	.	.	.	0	5	7	½	½	3	3	1	1	1	.	.	.	.	.	.	.	.	.	1	.	.	.	30

STATIONS.	1	2	3	4	5	6	7	8	9	10	11	12	13	14	15	16	17	18	19	20	21	22	23	24	25	26	27	28	29	30	31	TOTAL.
PETITS BASSINS DU SUD DE LA BRETAGNE (suite).																																
Baud	.	.	.	.	.	.	.	.	9	4	8	3	.	1	.	.	9	1	.	.	.	.	.	.	.	.	.	9	2	2	13	61
Hennebont	.	.	.	.	.	.	.	.	3	8	1	5	.	8	2	.	14	3	.	.	.	.	.	.	.	.	.	7	1	.	12	64
Le Grognon (Groix)	.	.	.	.	.	.	.	.	.	2	2	6	.	.	1	0	.	4	.	.	.	2	.	.	.	.	.	10	.	.	.	27
Lorient (P. C.)	.	.	.	.	.	.	.	.	11	6	20	12	.	11	1	3	13	2	.	.	.	.	.	.	.	.	.	10	.	.	13	102
Lorient (Obs^re)	.	.	.	.	.	.	.	.	7	8	20	8	11	1	1	5	7	6	.	.	.	.	0	1	.	.	.	13	0	.	12	100
Auray	.	.	.	1	.	.	4	.	2	7	2	.	.	.	.	4	3	.	.	.	.	.	.	.	.	.	.	.	.	.	4	31
Vannes	.	.	.	.	.	.	.	.	16	16	14	27	.	24	.	12	.	.	.	.	.	.	.	.	.	.	.	10	8	5	16	148
Port Navalo	.	.	.	.	.	.	.	1	5	12	5	2	10	1	.	3	1	.	.	.	1	.	.	.	.	.	8	1	3	10	1	64
Noyalo	.	.	.	.	.	.	.	4	7	19	10	10	.	1	.	5	.	.	.	.	.	.	.	.	.	.	4	3	7	18	.	88
Morguillio	.	.	.	.	.	.	.	4	9	24	1	10	.	16	2	13	8	3	.	.	.	.	.	.	.	.	.	14	4	4	14	123
Palais (Belle-Ile)	.	.	.	.	.	.	.	.	2	1	9	5	.	10	.	.	1	.	.	.	.	.	.	.	.	.	.	4	.	.	6	38
BASSIN DE LA VILAINE.																																
Montdevert	.	.	.	.	.	.	.	.	10	16	.	10	3	17	15	1	7	.	1	2	.	.	1	.	.	.	.	11	1	.	16	111
Vitré	.	.	.	.	.	.	.	.	11	16	2	8	1	18	12	2	7	0	0	1	1	0	1	8	.	.	0	13	2	1	14	118
Noyal-s.-V.	.	.	.	.	.	.	.	.	18	16	2	6	.	25	8	0	6	.	1	2	.	.	.	.	.	.	.	7	4	.	9	104
Gosné	.	.	.	.	.	.	.	.	13	19	6	.	.	37	8	.	14	.	0	3	.	.	.	.	.	.	.	3	5	2	.	109
Rennes	.	.	.	.	.	.	.	.	15	16	2	8	1	23	8	1	9	.	.	2	.	.	1	1	.	.	.	6	3	.	8	104
Saint-Méen	.	.	.	.	.	.	.	.	8	5	16	11	.	23	9	4	8	.	.	.	.	.	0	.	.	.	5	.	.	.	5	95
Montauban	.	.	.	.	.	.	.	.	11	16	5	10	.	24	6	.	5	.	.	.	.	1	1	.	.	.	.	8	1	.	8	96
Montfort	.	.	.	.	.	.	.	.	9	19	10	14	1	28	6	.	7	.	.	0	.	.	.	.	.	.	.	7	.	1	6	108
Plélan	.	.	.	.	.	.	.	1	13	20	7	20	1	14	10	1	13	.	.	.	.	0	1	2	.	.	.	9	5	0	8	124
Mordelles	.	.	.	.	.	.	.	.	12	15	5	11	.	16	15	.	3	1	.	.	1	.	.	.	.	.	.	6	.	.	8	93
La Guerche	.	.	.	.	.	.	.	.	2	11	4	4	3	8	10	0	7	.	1	2	.	0	1	1	.	.	.	9	3	1	10	76
Saint-Erblon	.	.	.	.	.	.	.	.	14	17	2	6	.	11	19	.	6	.	.	.	.	.	.	.	.	.	.	9	1	.	9	94
Martigné-Ferch	.	.	.	.	.	.	.	.	16	13	7	3	1	7	3	1	.	.	.	.	.	.	1	1	.	.	.	10	6	1	6	75
Bain	.	.	.	.	.	.	.	.	10	17	3	8	1	10	4	0	4	.	.	0	.	.	0	2	.	.	.	11	2	2	12	86
Messac	.	.	.	.	.	.	.	1	10	19	3	7	1	11	2	0	4	.	.	.	0	.	0	1	.	.	.	12	1	1	9	83
Grand-Jouan	.	.	.	.	.	.	.	.	2	11	12	1	3	8	2	.	2	2	.	.	.	.	12	0	.	.	.	13	1	6	13	87
Ch^lle-Bouexie	.	.	.	.	.	.	.	1	11	17	2	8	.	11	3	0	3	.	.	.	1	.	.	1	.	.	.	10	2	0	7	77
Redon	.	.	.	.	.	.	.	3	21	18	4	11	.	10	3	.	6	.	.	.	.	.	.	1	.	.	.	13	2	9	11	102
Rohan	.	.	.	.	.	.	.	.	1	10	19	5	6	8	2	7	5	2	.	.	.	2	.	.	.	.	.	12	1	0	15	93
Plouguenast	.	.	.	.	.	.	.	.	9	6	20	6	8	9	15	8	7	4	0	.	1	2	2	.	.	.	.	11	4	1	9	122
Merdrignac	.	.	.	.	.	.	.	.	5	6	19	7	8	8	16	10	8	2	.	.	1	.	1	.	.	.	.	12	1	1	7	112
Josselin	.	.	.	.	.	.	.	.	14	20	7	8	3	10	4	.	.	.	.	.	.	.	.	.	.	.	.	12	.	.	10	87
Bosméléac	.	.	.	.	.	.	.	.	3	13	23	5	12	10	18	2	10	2	.	.	1	.	3	.	.	.	.	10	6	2	15	133
Néant	.	.	.	.	.	.	.	.	3	11	.	5	.	4	11	.	17	.	.	.	.	.	.	.	.	.	.	4	.	.	10	65
Campénéac	.	.	.	.	.	.	.	3	.	28	.	5	.	3	5	7	7	.	.	.	.	.	1	.	.	.	7	.	2	3	7	77
Ploërmel	.	.	.	.	.	.	.	.	14	21	3	4	1	1	1	2	7	.	.	.	.	.	.	.	.	.	8	.	.	12	2	77
Malestroit	.	.	.	.	.	.	.	.	2	4	21	4	2	4	.	1	1	2	.	.	.	.	.	.	.	.	.	3	.	1	5	48
La Maclais	.	.	.	.	.	.	.	.	10	18	3	7	.	11	.	.	4	.	.	.	.	.	.	.	.	.	.	11	3	2	9	77
La Roche-Bernard	.	.	.	.	.	.	.	5	12	32	2	9	8	3	.	1	1	2	.	.	.	.	.	.	.	.	7	3	7	10	4	106
BASSIN DE LA LOIRE.																																
Bassin de la Loire supérieure.																																
Saint-Paulien	.	.	.	5	2	1	.	.	3	.	4	14	.	.	.	.	3	.	.	4	.	4	.	1	.	.	.	.	7	11	1	60
Le Puy (E. N.)	6	.	.	.	.	3	13	.	.	.	.	21	17	.	.	.	.	.	.	.	6	2	.	.	4	.	.	2	2	12	18	104
Tence	15	.	.	.	.	12	.	.	2	.	4	20	1	1	7	.	.	.	.	9	7	.	.	7	.	.	.	.	6	18	4	112
Bas-en-Basset	.	.	.	.	2	8	.	4	2	6	8	19	.	5	.	.	.	.	1	1	.	.	.	6	2	.	.	16	19	4	.	105

STATIONS.	1	2	3	4	5	6	7	8	9	10	11	12	13	14	15	16	17	18	19	20	21	22	23	24	25	26	27	28	29	30	31	TOTAL.
Bassin de la Loire supérieure (suite).																																
La République	10	.	.	.	3	8	8	.	1	2	2	15	7	.	1	.	.	3	0	3	10	10	.	.	6	.	.	.	7	11	29	139
Les Creuses	8	.	.	.	6	13	1	3	.	2	2	21	11	.	1	1	.	1	1	2	12	12	1	.	5	.	.	.	6	12	31	158
Rochetaillée	.	.	.	6	8	.	2	9	8	2	1	15	5	3	.	.	1	0	1	1	8	7	.	.	1	.	.	.	7	10	26	126
Saint-Étienne	3	1	.	.	.	.	12	7	.	9	.	.	.	8	5	.	3	2	1	5	20	16	.	3	6	.	.	.	8	11	15	135
Fortunières	.	.	.	13	.	33	.	.	.	13	15	35	5	1	.	.	.	6	.	13	3	.	.	8	.	.	.	.	28	31	45	253
Montbrison (P. C.)	3	.	.	3	2	11	2	0	.	0	0	19	.	1	.	.	.	0	.	2	0	.	.	2	.	.	.	.	10	21	27	107
Noirétable	.	.	.	9	8	11	.	3	1	.	5	12	1	11	3	.	3	5	7	24	.	.	.	12	.	.	.	28	57	37	.	240
Feurs	.	.	.	5	2	27	3	2	2	1	2	0	21	.	.	.	.	2	0	3	2	.	.	0	.	.	.	.	5	31	36	152
Nervieux	3	.	.	11	.	21	.	1	3	1	7	35	.	5	.	.	.	.	.	7	1	.	.	2	.	.	.	.	32	39	.	168
Panissière	.	.	.	.	15	20	.	3	8	.	.	39	5	21	.	.	.	5	.	8	.	.	.	1	.	.	.	.	22	23	43	216
Fourneaux	1	.	.	.	13	2	15	6	1	1	3	12	5	3	1	.	.	3	.	11	3	1	.	.	3	.	.	.	8	18	36	204
Montagny	.	.	.	.	10	10	7	5	3	1	.	5	12	6	2	.	.	.	.	17	2	.	.	9	.	.	.	.	10	12	41	214
Cublize	.	.	.	2	7	1	9	2	2	1	2	41	.	3	2	.	.	.	3	9	5	0	.	.	.	.	.	1	24	32	36	187
Roanne	5	.	.	.	8	17	12	1	2	2	2	9	5	1	1	.	.	.	.	10	5	2	.	.	5	.	.	.	10	32	30	165
Lapacaudière	.	.	.	.	24	21	.	.	.	.	.	.	.	.	.	.	.	.	.	28	5	.	.	.	10	.	.	10	9	12	30	149
Charolles	6	.	.	.	18	.	12	28	1	.	.	5	1	10	.	.	.	10	.	15	.	.	.	.	.	.	.	.	28	33	27	196
Chassenard	.	.	.	.	13	8	1	3	.	1	.	1	3	5	6	.	.	3	2	15	5	.	.	.	.	.	.	.	20	38	20	147
Digoin	1	.	.	.	15	5	3	2	1	1	1	7	1	9	2	.	.	2	13	1	.	.	.	1	.	.	.	.	17	41	19	145
Saint-Eusèbe	.	.	.	.	13	2	2	8	.	1	2	8	3	11	2	1	.	5	1	16	1	.	.	.	.	.	.	9	20	19	20	147
Chelsey	.	.	.	.	6	1	7	3	.	1	1	15	2	1	3	1	1	1	.	9	2	.	1	.	.	.	.	10	10	15	12	109
Arnay-le-Duc	.	.	.	.	9	1	2	3	1	3	3	10	1	5	1	.	1	1	1	9	1	.	1	1	.	.	.	3	22	13	14	110
Autun	.	.	.	.	11	1	3	6	1	3	7	3	11	5	7	2	.	1	2	15	3	1	.	1	1	.	.	.	14	33	15	146
L'Assise	15	.	.	.	12	18	12	.	1	1	6	3	8	1	9	1	.	5	13	15	.	.	.	.	10	.	.	.	22	30	35	217
Saint-Clément	17	.	.	.	5	14	6	7	9	.	.	3	11	7	.	.	.	5	8	23	6	.	.	.	8	.	.	23	33	34	.	219
Mayet-de-Mont	13	.	.	.	11	4	7	5	3	3	3	4	5	3	4	.	.	4	.	6	6	2	.	.	9	.	.	.	30	11	10	143
La Palisse	9	.	.	.	11	9	7	5	1	3	2	3	9	1	3	.	.	2	.	18	7	.	.	.	1	.	.	.	27	17	22	184
Montcombroux	5	.	.	.	9	1	5	1	0	2	3	4	6	2	9	1	.	1	.	13	6	0	.	.	0	.	.	.	18	17	22	155
Dompierre	.	.	.	.	22	6	4	8	1	3	.	7	8	5	5	.	.	5	.	10	5	.	.	.	.	.	.	.	12	29	16	146
Beaulon	3	.	.	.	15	0	2	0	2	4	4	5	10	6	2	.	.	4	1	13	2	1	.	.	.	.	.	.	17	30	13	134
Luzy (P. C.)	1	.	.	.	17	.	5	1	3	3	5	5	12	3	12	2	.	1	3	16	8	.	1	.	.	.	.	.	13	32	16	159
Châtillon-en-B.	.	.	.	.	18	3	8	8	2	3	.	15	6	4	4	.	.	6	.	9	.	.	.	.	.	.	.	.	9	27	10	132
Saint-Saulge	.	.	.	.	14	.	8	.	.	3	8	5	11	.	7	.	.	4	.	15	.	.	.	.	.	.	.	.	.	26	14	115
Cercy-la-Tour	.	.	.	.	17	2	3	1	2	5	6	9	6	7	13	2	.	2	2	7	.	.	.	.	.	.	.	.	13	34	10	140
Decize	0	.	.	.	9	.	4	3	0	5	5	5	10	2	5	1	.	2	2	5	1	.	.	.	1	.	.	.	8	28	7	103
Saint-Léger-des-V.	1	.	.	.	.	2	5	8	4	10	3	.	8	9	6	.	.	.	.	0	5	.	.	.	.	7	.	.	.	32	9	109
Billy-Chevannes	3	.	.	.	16	.	8	.	5	5	4	3	10	3	7	1	.	4	.	13	3	.	.	.	.	.	.	.	3	21	9	118
Saint-Pierre-le-M.	.	.	.	7	8	.	3	.	.	.	.	9	15	2	7	.	.	.	.	12	.	.	.	.	8	.	.	.	5	20	5	102
Saint-Éloi	.	.	.	.	6	3	4	3	4	.	5	5	4	3	5	2	2	1	0	5	1	.	.	.	.	.	.	5	.	15	5	79
Prémery	.	.	.	.	7	.	5	1	2	3	5	3	9	3	4	.	.	2	.	12	4	.	.	2	.	.	.	.	8	9	3	83
Nevers	0	.	.	.	7	.	6	1	6	3	4	4	8	1	2	3	0	2	1	4	5	.	.	.	21	.	.	.	2	17	5	102
Bassin de l'Allier.																																
Châteauneuf	.	.	.	6	8	13	.	.	5	.	.	.	.	.	.	.	1	.	.	2	3	.	.	.	.	.	.	.	2	25	18	83
Cheylard-l'Evêque	1	.	.	.	6	21	6	0	.	4	3	7	10	.	4	.	.	1	.	1	2	1	.	.	5	.	.	.	4	34	25	136
Langogne	3	.	.	.	1	12	6	2	.	3	0	15	8	0	4	0	.	0	.	2	2	1	1	1	3	.	.	.	2	22	19	107
Saugues	5	.	.	.	.	8	.	4	.	2	6	7	.	2	3	.	.	.	.	6	10	.	.	5	1	.	.	4	6	7	8	84
Langeac	.	.	.	.	.	2	1	4	.	.	.	2	7	1	.	.	.	.	.	6	5	.	.	.	.	.	.	.	.	7	9	44
La Chaise-Dieu	5	.	.	.	9	7	8	.	4	5	6	25	30	3	7	4	.	3	.	6	7	2	3	.	8	.	.	.	9	46	40	237
Brioude	6	.	.	.	9	2	4	1	.	.	.	8	6	.	2	.	.	.	.	2	4	1	.	.	26	.	.	.	5	26	32	134
Murat	.	.	.	15	8	4	2	.	15	5	6	3	2	15	1	.	2	.	9	2	2	5	2	4	.	.	.	18	34	36	4	194

STATIONS.	1	2	3	4	5	6	7	8	9	10	11	12	13	14	15	16	17	18	19	20	21	22	23	24	25	26	27	28	29	30	31	TOTAL.
Bassin de l'Allier (suite).																																
Massiac	1	.	.	.	10	3	10	.	.	.	.	10	12	.	.	.	.	6	.	.	6	.	.	.	7	.	.	.	8	25	40	138
Parentignat	4	.	.	.	6	.	4	17	.	2	1	1	2	.	1	.	.	.	.	2	11	1	.	.	3	.	.	.	8	34	22	119
Besse	4	.	.	.	14	17	7	1	3	16	16	6	26	6	8	8	.	4	.	8	13	.	1	4	6	.	.	.	27	52	26	273
Montaigut	3	.	.	2	7	22	4	.	.	3	3	11	2	2	1	.	1	2	3	37	2	.	.	3	.	.	.	2	7	37	.	155
Puy-de-Dôme	.	.	.	15	23	18	5	10	14	3	7	7	2	14	.	.	5	2	2	6	0	.	.	.	0	.	.	20	43	18	.	215
Clermont (Obs^{re})	2	.	.	.	10	19	15	2	.	2	1	3	3	2	.	.	.	.	.	3	3	1	.	.	5	.	.	.	7	35	21	134
Clermont (E. N.)	3	.	.	.	14	.	19	.	10	.	.	9	8	.	.	.	.	.	.	3	6	1	.	.	3	.	.	6	17	16	20	135
Clermont (P. C.)	4	.	.	.	9	18	12	1	.	2	1	3	2	.	.	.	.	.	.	5	4	.	.	.	3	.	.	.	8	31	19	122
Ambert	11	6	.	.	14	2	7	1	1	1	1	15	3	4	3	1	.	1	.	2	8	.	.	.	14	.	.	.	7	30	40	172
Thiers (P. C.)	15	.	.	.	8	7	19	3	3	5	4	3	8	2	3	.	.	2	.	8	12	.	.	.	17	.	.	.	20	31	31	201
Saint-Ours	.	.	.	18	13	10	3	1	0	.	0	.	.	.	.	0	0	0	8	28	.	.	.	.	.	.	.	5	29	11	.	128
Miremont	3	.	.	.	9	6	18	2	1	.	.	8	6	1	.	.	2	.	.	4	12	3	.	.	4	.	.	.	12	30	10	128
P^{t} du Bouchet	2	.	.	.	12	9	16	.	.	.	4	6	5	2	2	.	.	4	.	10	7	.	.	.	6	.	.	.	9	27	11	132
Ébreuil	5	.	.	.	8	13	13	1	.	.	2	1	5	1	2	.	.	1	1	5	3	.	.	.	1	.	.	.	11	48	18	139
Vichy	9	.	.	.	9	4	12	.	3	.	4	6	8	3	.	.	.	3	.	8	4	.	.	.	8	.	.	.	23	48	18	170
Target	6	.	.	.	10	9	12	1	1	1	3	6	5	0	7	0	.	3	.	13	9	0	.	.	1	.	.	.	5	34	8	134
Chantelle	7	.	.	.	8	6	14	.	.	.	2	5	7	.	3	.	.	.	.	9	2	.	.	.	.	.	.	.	7	21	14	107
Bessay	2	.	.	.	15	3	11	4	0	2	3	4	11	2	2	.	.	2	.	12	5	.	.	.	.	0	.	.	5	29	12	125
Moulins	.	.	.	.	17	1	2	1	.	5	2	5	7	3	3	.	.	2	.	15	.	.	.	.	.	.	.	.	2	32	7	104
Baleine	.	.	.	.	12	.	3	5	4	3	1	16	4	4	2	.	.	.	.	9	.	.	.	.	1	.	.	0	22	7	6	100
Franchesse	1	.	.	.	11	.	11	4	.	1	3	5	11	2	4	.	.	.	3	8	18	1	.	.	4	.	.	.	3	23	4	118
Bassin de la Loire, du Bec-d'Allier à Angers.																																
Givry	.	.	.	.	9	.	5	1	1	2	3	3	10	2	3	2	.	4	1	2	6	.	.	.	9	.	.	.	2	15	3	82
Chaulgnes	.	.	.	.	8	.	6	.	5	.	6	2	3	6	6	1	.	4	2	14	3	.	.	.	.	.	.	.	1	15	6	89
Saint-Satur	.	.	.	.	2	.	5	0	2	4	8	1	3	2	6	1	0	2	0	9	0	0	1	0	.	.	.	0	1	8	3	59
Neuvy	.	.	.	.	.	4	1	0	1	8	5	1	4	.	3	.	.	4	.	3	.	.	.	3	.	.	.	.	1	6	4	48
Gien	.	.	.	.	.	1	0	.	3	2	6	2	4	1	4	0	1	2	.	2	2	1	.	2	.	.	.	0	1	4	3	42
Coullons	.	.	.	.	3	.	.	.	2	.	6	10	2	.	1	4	2	2	4	4	7	5	.	.	.	.	.	.	3	6	4	65
Orléans (P. C.)	.	.	.	2	.	.	.	1	3	15	10	3	14	4	8	2	2	3	.	3	5	1	.	.	.	.	.	1	4	4	6	90
Orléans (E. N.)	.	.	.	.	.	.	.	.	3	15	9	3	12	1	10	2	.	2	.	1	4	2	.	.	.	.	.	.	1	1	.	65
Blois (asile)	0	.	.	.	0	.	1	1	0	7	15	2	15	3	.	7	2	4	.	3	.	1	.	.	.	.	.	1	3	2	.	67
Blois (P. C.)	.	.	.	.	.	.	1	1	1	9	10	3	15	2	3	3	1	5	.	4	4	1	1	.	.	.	.	1	2	4	5	76
La Ferté-Saint-Aub.	.	.	.	.	.	.	1	5	12	11	10	11	2	9	3	1	3	1	.	3	1	.	.	.	.	.	13	18	.	15	9	126
La Motte-Beuvron	0	.	.	.	.	0	0	0	.	4	2	2	5	8	8	.	.	1	1	1	1	3	1	.	.	.	.	1	1	3	3	45
Vernou (Loir-et-Cher)	.	.	.	.	.	.	1	1	0	12	8	0	7	3	4	2	4	.	.	4	7	1	.	1	.	.	.	.	2	3	5	65
Cheverny	.	.	.	.	.	2	.	.	7	9	2	.	19	9	6	4	3	.	10	.	2	.	.	.	.	.	.	2	6	4	3	86
Contres	3	.	.	.	.	.	.	.	8	8	4	5	2	8	7	2	.	.	.	8	4	.	.	.	.	.	.	5	1	2	.	68
Herbault	4	.	.	.	.	.	1	.	.	13	11	.	13	5	.	3	2	3	.	.	5	3	.	.	.	.	.	.	.	2	6	5	75
Saint-Ouen	.	.	.	.	1	.	2	.	13	8	1	4	7	5	10	5	2	0	0	7	6	.	.	.	.	.	.	3	3	5	4	85
Nazelles	.	.	.	.	1	1	0	0	11	8	1	7	2	2	12	1	3	0	2	17	1	.	.	.	.	.	0	4	3	6	4	85
Vernou (Indre-et-Loire)	.	.	.	.	.	.	.	.	.	14	7	2	11	1	5	9	1	4	1	6	.	4	.	.	.	.	.	.	2	3	5	76
Saint-Amand	.	.	.	.	.	.	.	.	.	16	11	3	9	1	1	2	0	3	.	0	6	1	.	.	.	.	.	.	3	5	10	71
Monthodon	.	.	.	.	.	.	.	.	.	15	11	2	10	1	.	7	.	4	.	.	5	.	.	.	.	.	.	0	4	8	.	67
Beaumont-la-R.	.	.	.	.	.	.	.	.	.	9	12	4	9	2	4	5	1	3	.	7	2	.	.	.	.	.	.	1	0	4	9	72
La Membrolle	.	.	.	.	.	.	.	.	.	7	7	3	10	3	8	12	3	1	1	2	3	.	.	.	.	.	.	.	4	4	6	74
La Ferté-Saint-Cyr	.	.	.	.	.	.	.	.	11	11	6	10	5	10	1	1	5	.	2	5	2	.	.	.	.	.	.	9	8	.	6	92
Le Coudray	.	.	.	.	.	1	.	.	1	1	8	.	7	2	4	.	.	3	.	3	5	.	.	3	.	.	.	2	5	5	5	54
Tours (ville)	.	.	.	.	.	1	0	0	0	9	8	9	11	2	6	10	1	2	1	4	7	.	.	.	.	.	.	1	4	2	5	85
Tours (P. C.)	.	.	.	.	0	1	1	0	1	8	7	3	9	2	5	8	0	1	1	3	5	.	.	0	.	.	.	0	2	3	5	66

STATIONS.	1	2	3	4	5	6	7	8	9	10	11	12	13	14	15	16	17	18	19	20	21	22	23	24	25	26	27	28	29	30	31	TOTAL.
Bassin de la Loire, du Bec-d'Allier à Angers (suite).																																
Joué	.	.	.	.	1	0	0	0	0	8	7	2	7	2	6	2	3	1	.	1	7	.	.	1	.	.	.	1	7	2	6	63
Saint-Symphorien	.	.	.	.	0	1	1	0	1	9	9	3	9	2	6	9	0	2	0	4	7	.	.	0	.	.	.	0	3	3	5	75
Langeais	.	.	.	.	2	.	1	.	3	9	4	11	3	6	1	3	2	.	.	.	.	7	.	1	.	.	.	2	5	2	9	71
Channay	.	.	.	.	.	1	0	.	2	4	8	5	7	3	5	6	1	2	.	1	1	0	.	0	.	.	.	1	2	6	11	68
Gizeux	.	.	.	.	.	.	1	.	.	1	10	1	14	2	7	8	1	0	1	1	.	.	.	.	1	1	1	.	4	.	5	63
Bourgueil	.	.	.	.	.	.	.	4	2	.	7	.	12	.	8	.	.	.	.	2	.	.	.	.	.	.	.	.	5	6	.	45
Baugé	.	.	.	.	.	1	.	.	1	8	9	2	1	11	12	2	3	.	2	.	.	.	1	3	.	.	.	12	3	2	8	80
Bassin du Cher.																																
Auzances	.	.	.	7	5	15	4	3	3	2	.	8	10	9	4	.	.	5	.	28	8	.	.	.	.	.	.	2	30	6	5	153
Pionsat	.	.	.	9	.	3	4	4	.	.	2	5	3	2	.	.	.	.	.	23	2	.	.	.	.	.	.	4	30	.	.	91
Chambon	.	.	.	1	8	13	5	2	2	1	.	3	1	.	4	.	2	2	.	17	1	.	.	.	.	.	.	1	19	5	2	87
Montmarault	10	.	.	.	15	5	19	4	.	1	4	5	8	.	10	.	.	1	.	14	13	.	.	.	3	.	.	.	2	28	5	149
La Queune	.	.	.	.	16	11	.	.	.	1	.	13	2	4	.	.	.	.	.	7	.	.	.	.	.	.	.	.	20	.	2	76
Commentry	8	.	.	.	14	2	12	4	.	1	2	3	6	1	4	.	.	3	.	15	7	4	2	.	4	0	.	.	2	21	5	121
Cosne	3	.	.	.	18	.	12	3	1	2	3	2	8	2	.	.	.	1	.	16	10	.	.	.	1	.	.	.	.	20	4	103
Isle-et-Bardais	4	.	.	.	10	.	7	3	1	2	2	2	11	6	5	.	.	1	.	6	4	.	.	.	3	.	.	.	5	21	2	95
Blancfossé	1	.	.	.	7	.	1	5	2	0	3	3	10	1	6	4	.	.	.	.	35	.	.	.	2	.	.	.	5	18	3	106
Pasquis	.	.	.	1	27	8	4	.	3	2	.	4	1	2	3	.	.	.	.	18	1	.	.	.	.	.	.	3	16	4	3	100
Clairins	.	.	.	.	16	11	.	.	.	1	.	14	1	4	.	.	.	.	.	7	.	.	.	.	.	.	.	.	20	.	3	77
Bourges (E. N.)	2	.	.	.	1	1	6	3	2	7	5	1	2	1	13	1	1	3	2	6	.	4	.	.	.	.	.	.	1	8	.	68
Issoudun	.	.	.	.	2	.	5	3	4	.	5	2	.	8	.	.	.	.	.	9	.	.	.	.	.	.	.	2	2	.	.	43
Mennetou-s.-C	.	.	.	.	3	3	5	.	2	6	9	.	7	1	10	4	3	4	.	5	9	.	.	.	.	.	.	.	5	8	2	86
L'Étang-du-Puits	.	.	.	.	2	.	1	.	2	2	6	2	4	2	3	.	.	2	.	10	2	1	.	1	.	.	.	1	6	5	3	53
Salbris	.	.	.	.	.	6	1	.	1	3	8	.	4	3	9	.	0	5	.	2	5	.	.	.	.	.	.	.	7	7	10	71
Romorantin	.	.	.	.	0	2	2	0	2	6	5	1	4	4	6	6	0	5	.	10	9	0	.	.	.	.	.	0	4	4	3	73
Valençay	1	.	.	.	6	.	5	.	1	10	7	2	6	1	4	0	1	4	0	1	6	.	.	.	0	.	.	0	7	4	1	67
Selles-sur-Cher	.	.	.	.	0	0	1	1	1	2	1	7	2	17	.	.	.	4	.	.	0	1	0	0	1	0	.	.	0	0	0	38
Saint-Aignan	12	.	.	.	.	.	2	1	.	7	7	.	11	0	23	.	2	4	1	1	3	.	.	.	.	.	.	.	3	3	3	83
Montrichard	.	.	.	.	2	1	.	1	8	9	3	9	2	3	4	1	3	1	.	6	1	.	.	2	.	.	.	3	2	6	1	68
Civray-s.-C	1	.	.	.	.	.	3	.	.	15	8	.	12	3	8	3	.	4	2	2	13	3	.	.	.	.	.	.	.	4	.	3	83
Bassin de la Creuse.																																
Felletin	4	.	.	12	21	10	3	2	3	7	.	6	8	7	4	.	.	6	.	13	9	.	.	.	.	.	.	5	21	6	3	151
Ahun	.	.	.	5	10	7	3	3	3	3	.	4	2	10	2	.	.	.	2	8	6	.	.	.	1	.	.	5	20	.	2	95
Boussac	.	.	.	2	16	14	3	.	.	1	2	7	5	3	3	.	1	2	.	21	6	.	15	.	.	.	.	.	.	5	5	112
Dun	7	.	.	.	17	.	4	.	.	9	.	6	10	3	7	.	.	.	.	11	7	.	.	.	.	.	.	.	13	.	.	93
Bénévent	.	.	.	11	10	8	5	1	3	2	.	4	3	7	5	.	4	6	3	15	6	.	.	.	.	.	.	3	12	3	4	114
Bellac	.	.	.	9	13	12	.	.	2	9	5	3	2	5	.	.	5	.	.	2	.	.	.	.	.	.	.	2	10	.	.	77
Argenton	.	.	.	16	.	4	4	14	4	.	.	5	5	8	1	1	.	.	.	6	13	.	.	.	.	.	.	5	5	1	2	93
Aigurande	.	.	.	.	21	.	8	1	5	0	.	2	.	10	9	1	.	.	.	9	11	1	.	.	1	.	.	.	6	9	1	95
Saint-Benoît-du-S.	.	.	.	.	17	2	.	.	.	.	.	.	16	.	.	.	.	.	.	.	21	.	.	.	.	.	.	.	.	.	.	56
Le Blanc	3	.	.	.	6	1	6	1	1	11	6	1	11	.	5	1	.	1	.	.	15	1	.	.	.	.	.	.	6	6	2	83
Barrou	.	.	.	.	.	4	8	1	6	6	8	6	3	5	2	3	.	0	1	.	8	9	0	0	6	1	1	5	.	.	4	85
La Haye-Desc	.	.	.	.	4	.	5	2	4	.	8	.	6	1	4	.	.	2	.	3	6	.	.	.	.	.	.	.	6	3	3	57
Abilly	0	.	.	.	4	.	5	1	.	9	5	.	6	2	6	.	.	1	.	2	7	.	.	.	.	.	.	.	6	3	4	61
Buxeuil	1	.	.	.	3	0	5	2	.	5	5	0	4	2	3	.	.	1	.	2	5	.	.	.	.	.	.	0	4	3	3	48

STATIONS.	1	2	3	4	5	6	7	8	9	10	11	12	13	14	15	16	17	18	19	20	21	22	23	24	25	26	27	28	29	30	31	TOTAL
Bassin de l'Indre.																																
Sainte-Sévère	.	.	.	.	.	7	8	5	.	5	.	4	7	4	7	2	.	4	.	2	10	12	.	.	3	.	.	.	29	.	4	113
Châteauroux	.	.	.	.	7	1	6	3	.	10	5	2	7	0	3	.	.	2	.	6	6	1	.	.	.	.	.	.	2	4	.	65
Châtillon-s.-I.	.	.	.	.	.	9	1	6	4	5	1	7	4	1	8	4	4	4	3	3	1	.	.	2	3	4	.	2	5	2	.	81
Loches (E. N.)	.	.	.	.	4	.	2	1	.	13	7	1	.	6	3	1	2	2	.	9	12	0	.	.	.	.	.	0	8	4	1	76
Chédigny	2	.	.	.	0	2	.	1	.	7	7	1	1	7	12	0	.	1	.	8	10	.	.	.	.	.	.	.	5	2	3	71
Saint-Branchs	6	.	.	.	.	0	.	0	12	.	14	1	7	1	14	1	.	2	.	3	4	.	.	.	.	.	.	.	4	2	4	75
Veigné	.	.	.	.	1	0	1	0	.	14	7	1	11	2	2	0	5	2	.	3	4	.	.	.	.	.	.	1	7	3	3	67
Le Louroux	.	.	.	.	3	.	3	1	.	10	8	1	2	4	12	.	2	1	1	2	.	.	.	.	.	.	3	.	5	.	4	62
Lignières	.	.	.	.	.	.	.	.	.	9	8	4	12	6	6	.	.	3	.	1	5	.	.	.	.	.	.	.	1	.	12	67
Cheillé	.	.	.	.	.	.	3	.	.	6	8	4	8	.	6	0	3	3	.	3	2	.	.	.	.	.	.	.	5	.	7	58
Rigny-Ussé	.	.	.	.	.	.	2	2	1	2	6	4	9	2	7	.	.	3	.	.	.	.	1	1	.	.	.	.	2	.	.	42
Bassin de la Vienne.																																
Eymoutiers	.	.	.	4	18	25	3	5	10	2	.	7	6	8	9	.	4	3	.	12	5	.	.	4	.	.	.	11	23	8	2	169
Saint-Léonard	.	.	.	10	3	11	.	.	7	1	.	8	1	3	1	.	.	1	.	11	8	.	.	4	.	.	.	2	21	1	.	91
Pontarion	.	.	.	7	11	10	.	.	10	9	.	8	6	12	8	.	7	.	.	12	7	.	.	.	.	.	.	8	15	4	4	139
Limoges	.	.	.	2	16	21	1	2	4	4	.	6	3	5	3	.	1	3	.	8	2	.	.	3	.	.	.	3	14	.	3	100
Chabanais	.	.	.	.	24	2	12	2	.	6	1	1	4	1	6	.	.	4	.	.	1	.	.	.	.	.	.	.	3	7	8	82
Confolens	1	.	.	.	13	.	7	3	.	5	3	1	8	1	10	1	.	8	.	.	3	.	.	.	.	.	.	.	5	7	10	86
Isle-Jourdain	1	.	.	.	9	.	14	.	.	8	.	3	17	.	13	.	.	4	.	.	2	.	.	.	.	.	.	.	5	.	6	79
Lussac-les-Ch. (P.C.)	.	.	.	.	4	.	5	1	8	2	1	11	9	8	.	.	.	.	.	.	4	.	.	.	.	.	.	8	6	.	6	73
Vouneuil-s.-V.	.	.	.	.	6	3	1	4	.	13	4	1	7	1	2	.	.	1	.	2	1	.	.	.	.	.	.	.	6	4	6	62
Gençay	6	.	.	.	6	.	.	1	8	7	6	2	6	2	7	.	.	4	.	.	1	.	.	.	.	.	.	3	9	4	7	79
Lusignan	.	.	.	.	.	.	8	3	.	9	6	.	15	.	4	.	.	3	.	.	.	.	.	.	.	.	.	.	14	5	5	73
Montreuil-Bonnin	.	.	.	.	6	.	6	1	.	9	5	1	15	1	9	.	.	1	.	.	.	.	.	.	.	.	.	.	13	5	4	76
La Chapelle-M.	.	.	.	.	6	.	4	1	0	6	4	1	14	1	5	0	.	1	.	.	.	.	.	.	.	.	.	3	10	5	5	66
Poitiers (de Touch.)	.	.	.	.	7	.	4	2	.	9	4	2	11	1	3	.	.	0	.	.	0	.	.	.	.	.	.	.	9	4	8	64
Poitiers (P. C.)	.	.	.	.	7	.	2	3	3	6	4	5	6	2	.	.	.	.	.	.	.	.	.	.	.	.	.	2	7	4	7	59
Châtellerault	.	.	.	.	5	0	3	0	.	11	6	1	6	1	2	.	.	2	.	.	.	.	.	.	.	.	.	2	5	4	6	53
Antoigné	.	.	.	.	5	.	4	1	.	8	.	7	3	4	1	.	.	.	.	1	3	.	1	.	.	.	.	.	8	.	6	54
Sepmes	.	.	.	.	3	.	4	0	.	7	7	2	3	3	3	1	.	1	.	.	9	.	.	.	.	.	.	2	4	2	.	52
Saint-Épain	.	.	.	.	3	.	3	.	.	9	8	.	9	2	5	0	.	.	.	7	.	.	.	.	.	.	.	.	4	.	5	58
Parçay-s.-V.	.	.	.	.	.	3	5	.	.	14	7	.	10	2	5	.	.	.	.	.	.	.	.	.	.	.	.	8	.	.	10	65
Bassin du Loir.																																
Outarville	.	.	.	.	.	.	.	0	.	15	9	1	13	6	10	.	.	3	0	.	5	0	0	.	.	.	.	.	5	5	5	77
Patay	.	.	.	.	.	.	.	5	.	15	15	9	25	9	21	4	.	.	.	3	.	.	.	.	.	.	.	.	11	8	10	135
Authon	.	.	.	.	.	.	.	.	3	20	18	6	14	7	18	1	0	5	.	7	.	.	.	1	1	.	.	1	0	3	11	115
Brou	3	.	.	.	.	.	1	.	.	15	10	2	13	3	3	.	1	1	.	2	3	1	.	1	1	.	1	1	4	2	8	73
Thiron-Gardais	6	.	.	.	.	.	.	.	0	23	17	2	7	4	10	0	0	7	.	7	2	2	2	.	.	.	.	1	3	2	15	112
Illiers	.	.	.	.	.	.	.	.	11	.	3	9	1	4	.	0	4	.	4	7	2	2	0	.	.	.	.	4	1	1	6	59
Bonneval	6	.	.	.	.	.	.	.	.	15	10	2	25	3	12	.	2	3	.	5	3	2	2	.	.	.	.	1	4	3	8	106
Châteaudun	.	.	.	.	.	.	.	.	1	13	8	1	14	2	7	1	1	1	0	1	1	1	.	.	.	.	.	2	.	2	3	59
Ouzouer-le-M.	2	1	.	.	.	.	.	.	1	13	10	4	15	2	15	1	1	2	.	1	.	.	.	1	.	.	.	.	1	2	6	79
Droué	.	.	.	.	.	.	.	.	28	14	.	20	.	4	24	.	2	6	4	5	.	.	.	.	.	.	.	2	.	3	5	117
Ville-aux-Clercs	.	.	.	.	.	.	.	.	6	24	.	4	20	2	16	2	.	.	.	.	15	1	.	.	.	.	.	.	8	.	15	113
Oucques	1	.	.	.	.	.	.	.	1	16	9	1	13	1	2	1	0	3	.	5	5	1	.	1	.	.	.	.	2	4	5	71
Vendôme	2	.	.	.	.	.	.	.	1	16	7	5	11	2	5	2	1	5	.	1	4	1	0	.	.	.	2	1	2	3	7	76
Montoire	1	.	.	.	.	.	.	0	0	23	9	5	10	8	0	3	5	6	.	1	1	.	0	.	.	.	.	1	14	2	11	102

STATIONS.	1	2	3	4	5	6	7	8	9	10	11	12	13	14	15	16	17	18	19	20	21	22	23	24	25	26	27	28	29	30	31	TOTAL.
Bassin du Loir (suite).																																
Montmirail	2	.	.	.	.	.	.	3	3	17	5	5	10	4	10	.	2	1	.	1	.	1	.	.	.	.	.	.	4	2	10	83
Mondoubleau	.	.	.	.	.	.	.	.	7	15	13	2	23	2	24	1	1	4	.	4	4	1	2	.	.	.	.	1	5	4	9	122
Savigny	1	.	.	.	.	.	.	.	.	17	14	9	5	2	13	5	3	1	.	.	8	.	.	.	.	.	.	.	.	.	.	5	86
Saint-Calais	.	.	.	.	.	.	1	2	.	13	6	4	10	6	5	2	4	3	.	1	1	.	.	2	.	.	.	3	2	1	6	72
La Chartre-s.-L.	.	.	.	.	.	.	1	.	7	13	5	7	2	7	4	0	2	3	.	11	.	.	.	.	.	.	.	8	4	0	13	87
Saint-Christophe	.	.	.	.	.	.	.	.	.	6	10	9	5	4	3	7	2	4	.	2	3	.	.	2	.	.	.	7	.	4	10	78
Ch^{au}-du-Loir	.	.	.	.	.	.	2	.	2	8	10	1	6	3	12	.	.	3	.	.	.	.	2	.	.	3	.	.	5	.	12	69
Vaas	.	.	.	.	.	.	1	.	4	13	3	4	2	5	5	1	0	6	.	3	0	.	.	1	.	.	.	7	4	1	11	71
Le Lude	.	.	.	.	.	.	2	.	4	12	4	7	1	11	6	1	1	3	.	2	.	.	.	2	.	.	.	8	4	0	11	80
Le Grand-Lucé	.	.	.	.	.	.	2	1	5	23	6	8	15	11	3	2	2	4	.	5	1	.	.	.	.	.	.	5	4	0	17	114
Jupilles	.	.	.	.	.	.	3	.	11	18	9	6	1	16	.	5	4	.	1	5	.	1	1	.	.	.	.	4	5	.	9	96
Écommoy	.	.	.	.	.	.	3	.	8	11	4	3	8	9	3	.	4	.	.	1	.	3	.	.	.	.	.	2	3	.	14	76
Pontvallain	.	.	.	.	.	.	3	.	2	10	8	5	3	17	8	.	2	4	.	1	4	.	.	1	.	.	.	5	4	1	11	89
La Flèche	.	.	.	.	.	.	1	.	3	11	1	1	.	6	9	1	1	1	.	3	.	0	.	.	.	.	.	3	2	.	9	52
La Ch^{lle}-d'Aligné	.	.	.	.	.	.	1	.	14	10	2	6	.	6	7	7	2	.	.	4	.	.	0	0	.	.	.	11	3	.	16	90
Le Plessis-Gramm.	.	.	.	.	.	2	.	1	4	9	.	1	3	7	0	.	1	.	0	0	.	.	.	1	.	.	.	7	13	4	.	53
Bassin de la Sarthe.																																
F^{t} de Perseigne	1	.	.	.	.	.	.	.	1	11	17	4	1	5	11	.	1	6	.	2	.	.	5	2	.	.	.	1	8	7	21	106
F^{t} de Bourses	0	.	.	.	.	.	.	.	0	5	6	4	0	4	0	0	13	0	.	3	3	1	2	0	.	.	.	.	2	2	19	65
F^{t} d'Ecouves	.	.	.	.	.	.	.	1	10	13	3	2	6	5	.	1	12	.	10	12	.	1	1	.	.	.	1	4	3	18	3	107
Champ-Haut	.	.	.	.	.	.	.	.	9	3	16	4	.	7	4	.	7	4	.	.	1	4	.	.	.	.	.	7	.	.	18	84
La Fresnaye	.	.	.	.	.	.	.	.	10	15	4	2	.	9	2	2	5	.	1	3	.	.	2	.	.	.	.	8	5	1	20	88
Alençon (E. N.)	.	.	.	.	.	.	.	.	.	8	15	4	1	6	.	.	7	4	1	7	3	.	.	3	.	.	.	1	6	3	15	84
St-Léonard-des-B.	.	.	.	.	.	.	.	.	5	10	4	1	3	6	4	1	4	.	1	1	.	1	.	1	.	.	.	2	2	1	11	57
Neufchâtel	.	.	.	.	.	.	.	.	13	15	7	3	.	10	5	.	5	.	1	4	.	0	1	1	.	.	.	4	5	3	20	97
P^{t}-Oisseau	.	.	.	.	.	.	.	.	9	15	.	3	.	9	5	.	6	.	2	5	.	.	.	.	.	.	.	5	4	.	17	80
Beaumont-s.-S.	.	.	.	.	.	.	.	.	10	26	1	3	3	12	8	.	3	0	0	6	.	.	0	0	.	.	.	6	3	1	25	109
Mamers	.	.	.	.	.	.	.	.	10	18	7	4	2	9	6	2	1	6	.	6	1	.	.	.	.	.	.	.	3	1	21	97
Bonnétable	.	.	.	.	.	.	.	.	6	10	5	3	1	13	5	1	5	.	1	5	1	.	0	.	.	.	.	4	3	1	13	77
Ballon	.	.	.	.	.	.	.	.	8	25	4	4	2	10	8	.	6	.	.	10	.	.	.	.	.	.	.	7	2	1	21	108
La Guierche	.	.	.	.	.	.	.	.	4	18	8	2	1	14	12	1	4	1	.	2	.	.	.	.	.	.	.	9	2	.	11	89
Le Mans (P. C.)	.	.	.	.	.	.	.	.	2	15	7	4	.	14	5	3	1	5	.	.	.	7	1	.	.	.	.	9	2	1	15	91
Le Mans (E. N.)	.	.	.	.	.	.	.	.	6	10	7	.	10	6	6	.	3	3	.	6	.	.	.	.	.	.	.	5	4	13	3	82
Le Mans (S. H.)	.	.	.	.	.	.	.	.	2	15	5	4	10	4	5	3	2	4	.	4	2	1	0	.	.	.	.	9	2	2	15	89
Mortagne	0	.	.	.	.	.	.	.	1	17	16	5	2	4	11	0	4	8	1	8	2	.	1	0	.	.	.	.	6	4	23	113
Forêt de Réno	.	.	.	.	.	.	.	3	19	15	3	4	5	9	.	2	10	.	9	3	.	2	1	.	.	.	.	4	3	18	5	115
Rémalard	2	.	.	.	.	.	.	.	.	12	14	5	1	4	8	.	1	5	.	11	1	.	1	1	.	.	.	1	3	4	12	86
Bellême	2	.	.	.	.	.	.	.	1	20	13	5	2	5	11	3	2	5	.	5	3	0	1	1	.	.	.	1	8	4	17	109
Nogent-le-Rotrou	3	.	.	.	.	.	.	.	3	17	14	5	6	4	8	1	.	5	.	9	2	.	1	.	.	.	.	.	7	6	13	103
La Ferté-Bernard	.	.	.	.	.	.	.	.	7	12	3	4	2	8	4	.	2	1	.	2	1	.	1	.	.	.	.	3	3	1	12	66
Foulletourte	.	.	.	.	.	.	3	.	5	15	.	.	.	5	3	2	3	.	.	7	.	.	.	.	.	.	.	6	2	.	13	64
Parigné-l'Évêque	1	.	.	.	.	.	0	.	4	16	4	5	10	18	4	1	5	.	.	8	7	.	.	1	.	.	.	6	3	.	15	109
Fillé-Guécelard	.	.	.	.	.	.	.	.	9	10	1	.	13	6	3	.	2	.	.	.	.	.	.	.	.	.	.	3	.	.	12	59
Souligné-s.-V.	.	.	.	.	.	.	.	9	13	7	2	12	2	.	.	.	6	.	1	2	4	.	1	.	.	.	.	12	0	4	16	91
Sillé-le-Guillaume	.	.	.	.	.	.	.	.	3	17	2	1	4	8	12	1	5	.	.	2	.	.	1	.	.	.	.	6	2	2	16	82
Malicorne	.	.	.	.	.	.	.	.	18	16	.	.	.	5	6	.	5	.	.	2	.	.	.	.	.	.	.	7	.	.	15	74

STATIONS.	1	2	3	4	5	6	7	8	9	10	11	12	13	14	15	16	17	18	19	20	21	22	23	24	25	26	27	28	29	30	31	TOTAL.
Bassin de la Sarthe (suite).																																
Conlie	.	.	.	.	.	.	.	.	10	20	4	6	1	9	18	1	4	.	.	5	4	.	1	.	.	.	.	5	2	4	16	110
Neuvillette	.	.	.	.	.	.	.	.	8	8	10	12	4	36	7	0	9	.	1	1	.	1	0	.	.	.	.	12	4	5	13	132
Amné	.	.	.	.	.	.	.	.	7	15	4	4	4	7	10	1	10	.	.	3	1	.	.	.	.	.	.	3	1	5	18	93
Loué	.	.	.	.	.	.	.	.	10	11	3	4	5	6	5	1	2	3	.	3	1	.	.	.	.	.	.	2	1	.	16	73
Chantenay	.	.	.	.	.	.	.	.	14	11	3	3	10	7	3	2	6	.	.	6	1	.	.	.	.	.	.	9	.	.	22	98
Sablé	.	.	.	.	.	.	1	.	9	9	0	7	0	6	4	1	9	.	.	1	.	.	.	.	.	.	.	1	4	0	20	72
Chemiré-s.-S	.	.	.	.	.	.	.	2	.	22	.	.	.	.	.	.	.	.	.	.	9	.	.	.	.	.	.	17	20	.	.	70
Bassin de la Mayenne.																																
Fᵗ d'Andaines	.	.	.	.	.	.	.	.	0	7	12	5	6	4	13	5	2	12	.	9	3	.	1	0	.	.	.	4	4	3	16	106
La Ferté-Macé	.	.	.	.	.	.	.	.	1	6	13	5	4	6	9	3	10	5	.	7	3	.	2	0	.	.	.	8	1	8	11	103
Domfront	.	.	.	.	.	.	.	.	1	6	11	6	8	3	4	1	3	11	.	7	3	.	.	.	.	.	.	6	4	5	19	98
Mayenne	.	.	.	.	.	.	.	.	0	13	11	4	3	5	11	6	6	6	.	5	1	.	0	1	.	.	.	11	.	5	13	101
Ernée	.	.	.	.	.	.	.	0	11	11	4	2	.	19	10	0	8	.	1	0	.	.	.	.	.	.	.	7	2	.	16	91
Laval (E. N.)	.	.	.	.	.	.	.	.	9	16	1	6	.	19	13	3	3	5	.	1	.	.	.	.	.	.	.	11	2	.	13	102
Évron	.	.	.	.	.	.	.	.	1	14	14	2	7	6	18	11	2	3	.	.	.	.	0	0	.	.	.	6	0	3	20	107
Combrée	.	.	.	.	.	.	.	.	1	13	15	3	3	7	0	5	3	0	.	.	1	.	.	1	.	.	.	9	0	5	13	79
Craon	.	.	.	.	.	.	.	.	9	8	11	5	7	8	2	9	0	3	.	3	.	3	.	1	.	.	.	9	1	1	12	92
Bassin de la Loire inférieure.																																
Secondigny	.	.	.	.	.	12	4	2	3	8	12	12	6	6	5	.	.	.	.	.	.	.	.	.	.	.	.	.	16	3	5	94
Moncontour	.	.	.	.	3	.	4	.	1	4	5	5	6	1	9	.	.	0	.	0	1	.	.	.	.	.	.	.	3	1	3	46
Mirebeau	.	.	.	5	4	.	1	.	8	4	1	7	.	.	.	.	2	.	.	.	.	.	.	.	.	.	.	8	.	5	2	46
Loudun	.	.	.	.	.	.	2	1	4	8	2	11	2	3	1	.	3	4	.	1	1	.	.	.	.	.	.	.	2	1	5	51
Lerné	.	.	.	.	3	.	5	.	0	.	5	5	6	2	4	1	1	1	.	.	3	.	.	.	.	.	.	1	2	2	5	45
Bressuire	.	.	.	.	.	1	8	.	.	11	8	3	5	3	10	0	.	1	.	.	.	.	.	.	.	.	.	6	5	1	4	66
Moncoutant	.	.	.	.	7	.	3	.	2	.	25	4	2	5	18	.	2	.	.	.	.	.	.	.	.	.	.	1	.	.	2	70
Ponts-de-Cé	.	.	.	.	1	.	2	.	1	4	9	2	1	4	12	2	1	0	.	0	1	.	0	1	0	.	.	3	3	3	15	64
Beaupréau	.	.	.	.	1	.	1	.	1	7	9	3	1	3	3	.	0	2	.	0	.	.	.	0	1	.	.	6	5	5	11	59
Les Herbiers	.	.	.	.	11	.	2	.	1	10	13	3	4	1	8	3	1	2	.	.	.	.	.	.	.	.	.	7	1	2	10	77
Nantes (Obserᵗᵉ)	.	.	.	.	.	2	.	2	17	14	3	4	6	2	.	0	1	.	.	.	3	.	0	.	.	.	8	3	10	6	1	82
Saint-Nazaire	.	.	.	.	.	.	.	.	6	8	10	10	.	.	.	2	1	.	.	.	.	.	.	.	.	.	.	16	.	4	12	70
Montaigu	.	.	.	.	5	.	2	.	.	12	9	2	2	1	8	0	.	1	.	.	.	0	.	.	.	.	.	9	4	1	8	66
Bouaye	.	.	.	.	0	.	1	.	1	16	11	2	5	4	1	0	0	1	.	.	.	1	.	0	.	.	.	8	5	7	5	67
BASSINS ENTRE LA LOIRE ET LA GIRONDE.																																
Bassins de la Sèvre niortaise et de la Vie.																																
Saint-Maixent	.	.	.	.	4	.	3	0	1	8	7	1	18	1	2	6	.	1	.	.	0	.	.	1	.	.	.	1	21	4	5	84
Arçais	.	.	.	.	4	.	7	.	2	8	5	4	7	1	2	1	.	1	.	.	.	.	.	.	.	.	.	7	12	2	2	63
Champdeniers	.	.	.	.	.	.	.	7	3	.	6	8	14	5	1	2	.	1	.	.	.	.	.	.	.	.	.	15	7	1	6	74
La Châtaigneraie	.	.	.	.	8	.	.	.	3	10	16	2	6	1	8	1	.	1	.	.	.	.	.	.	.	.	.	9	4	.	8	76
Chantonnay	.	.	.	.	11	.	1	.	4	8	13	1	6	.	5	2	.	2	.	.	.	.	.	.	.	.	.	7	4	3	5	71
Xanton-Chassenon	.	.	.	1	1	.	.	.	.	7	16	4	11	4	4	2	.	.	.	.	.	.	.	.	.	.	4	7	10	2	.	72
Luçon	.	.	.	.	0	.	.	.	.	13	8	3	13	2	.	2	.	.	.	.	.	.	.	.	.	.	.	3	9	6	3	63
Roche-s.-Yon (E. N.)	.	.	.	.	7	.	2	.	2	8	24	2	4	2	3	4	1	2	.	.	.	2	.	2	.	.	.	8	4	4	5	83
L'Aiguillon-s.-M.	.	.	.	.	3	.	2	.	1	9	7	2	3	2	1	.	.	1	.	.	.	2	.	.	.	.	.	7	3	3	3	49
Les Sables-d'Ol	.	.	.	.	2	.	5	7	4	5	9	8	6	2	.	.	1	.	.	.	.	.	.	.	.	.	.	7	3	4	5	67
Saint-Gilles-s.-Vie	.	.	.	.	3	.	1	.	6	9	14	.	4	.	6	5	.	.	.	.	.	.	.	.	.	.	.	.	8	5	.	62
Challans	.	.	.	.	7	.	2	1	4	15	16	8	1	5	1	0	1	0	.	.	.	.	.	0	.	.	.	10	.	5	4	81
Ile d'Yeu	.	.	.	.	5	.	5	.	10	5	11	9	1	6	2	1	1	1	.	.	.	.	.	1	.	.	.	8	.	7	7	79
Noirmoutiers	.	.	.	.	.	.	1	.	9	10	12	12	0	6	.	.	3	.	.	.	.	.	.	.	.	.	.	10	2	5	13	83

STATIONS.	1	2	3	4	5	6	7	8	9	10	11	12	13	14	15	16	17	18	19	20	21	22	23	24	25	26	27	28	29	30	31	TOTAL.
Bassin de la Charente.																																
Charroux	.	.	.	.	10	.	5	2	.	9	2	1	15	3	5	.	.	5	.	.	2	.	.	.	.	.	.	.	10	5	12	86
Civray	.	.	.	.	18	0	5	2	.	8	6	6	8	0	1	.	.	5	.	.	1	.	.	.	.	.	.	1	8	5	10	85
Ruffec	.	.	.	.	14	.	7	1	.	6	3	1	13	2	4	1	.	5	.	.	.	.	.	.	.	.	.	.	11	7	14	90
Montbron	.	.	.	.	19	8	19	8	0	2	3	1	7	2	8	1	.	5	.	.	0	.	.	0	16	.	.	.	5	11	13	126
Aigre	.	.	.	.	17	5	5	0	.	7	5	2	14	8	5	.	.	5	.	.	.	.	.	6	.	.	.	11	12	.	7	107
Angoulême (Poud)	.	.	.	.	15	7	9	8	1	3	3	1	8	5	1	.	.	6	.	.	.	.	.	.	.	.	.	.	6	9	7	87
Barbézieux	.	.	.	.	19	20	7	9	1	4	4	1	12	2	2	.	.	5	.	.	.	.	.	.	.	.	.	.	1	13	7	108
Cognac	.	.	.	.	15	3	5	3	1	5	4	1	13	1	2	.	.	4	.	.	.	.	.	1	.	.	.	.	4	11	4	77
Jonzac	.	.	.	2	17	23	3	8	1	5	5	17	5	2	.	.	.	5	.	.	.	.	.	.	.	.	.	.	6	9	4	112
Saintes	.	.	.	.	22	7	5	4	6	4	3	4	3	5	.	.	.	5	.	.	.	.	.	1	.	.	.	12	.	7	3	91
Chef-Boutonne	.	.	.	.	9	.	8	1	0	6	9	2	9	3	8	0	.	.	.	.	.	.	.	2	0	.	.	2	12	5	6	82
St-Jean-d'Angely	.	.	.	.	9	1	1	0	1	6	7	10	1	4	.	.	.	4	.	.	.	.	.	20	.	.	.	1	12	4	3	81
Bel-Ébat	.	.	.	.	17	1	1	2	1	6	4	.	8	1	2	.	.	2	.	.	.	.	.	.	.	.	.	.	16	4	2	68
Rochefort	.	.	.	27	5	2	.	3	5	6	1	10	1	1	.	.	2	.	.	.	.	.	.	.	.	.	3	17	4	.	.	87
La Rochelle	.	.	.	10	.	.	.	.	12	.	.	.	.	14	.	.	.	.	.	.	.	.	.	.	.	.	.	.	18	.	5	60
Ile d'Aix	.	.	.	.	20	.	2	.	2	19	8	.	17	.	.	.	.	10	.	.	.	.	.	.	.	.	.	.	24	.	1	103
BASSIN DE LA GIRONDE.																																
Bassin de la Dordogne.																																
Le Mont-Dore	10	.	.	.	20	.	12	.	9	.	27	.	34	26	12	.	.	5	10	23	.	.	.	.	12	.	.	.	40	66	30	338
Laqueuille	.	.	.	11	13	2	2	5	12	8	5	11	2	6	1	0	2	2	5	15	1	.	0	14	.	.	9	6	37	7	.	175
Eglise-Nve-d'Ent	.	.	.	19	0	19	2	6	10	9	4	12	7	7	1	.	5	.	8	13	.	1	.	8	.	.	.	26	58	31	0	246
La Tr-d'Auvergne	.	.	.	15	14	15	5	4	10	6	5	30	6	7	1	.	4	.	9	15	1	.	.	6	.	.	.	34	49	30	7	274
Bort	7	.	.	.	20	5	13	3	4	8	9	14	2	9	.	.	5	4	.	7	.	3	.	4	.	.	.	21	54	30	16	238
Ussel	3	2	.	.	25	5	14	.	1	9	6	18	.	3	.	.	2	1	.	9	3	.	.	4	.	2	7	31	52	27	18	242
Aurillac (E. N.)	0	.	.	.	1	1	2	2	2	1	1	2	6	5	3	0	.	2	.	1	0	1	.	.	.	4	.	.	26	25	18	103
Argentat	2	.	1	2	21	3	3	4	8	2	8	9	3	3	.	.	.	4	.	2	5	.	.	7	.	.	.	.	38	35	13	172
Beaulieu	.	.	.	.	17	4	8	8	.	6	3	8	9	8	10	.	.	6	.	3	1	1	1	6	1	.	.	.	32	32	14	178
Tulle	.	.	.	.	19	13	7	5	2	3	10	2	10	6	11	.	.	5	.	4	5	2	.	.	3	.	.	.	31	28	11	177
Brive	1	.	.	.	12	1	1	6	.	12	1	3	9	5	3	.	.	4	.	.	9	.	.	6	1	.	.	.	30	22	7	133
Lavallade	.	.	.	20	45	10	19	.	11	5	.	23	.	10	.	.	13	.	.	6	.	.	.	14	.	.	.	23	25	.	22	246
Périgueux (E.N.)	.	.	.	6	2	20	9	9	1	7	6	3	6	8	3	.	6	.	.	.	4	1	.	.	.	.	.	10	16	12	8	134
Charras	.	.	.	.	14	18	13	5	2	2	3	0	10	3	3	.	.	6	.	.	.	.	.	.	8	.	.	.	5	12	20	124
Chalais	3	.	.	.	16	60	8	7	.	6	3	1	12	3	3	.	.	3	.	.	.	.	.	0	7	.	.	.	9	9	5	154
Coutras	.	.	.	.	14	57	2	8	1	7	3	1	4	3	6	0	.	2	.	.	.	.	.	.	11	.	.	.	12	12	6	151
Montguyon	.	.	.	.	2	17	11	.	.	9	2	3	1	6	1	.	1	.	5	.	.	.	.	.	.	4	.	.	.	.	.	.	61
Saint-Savin	.	.	.	.	23	29	8	11	.	.	7	.	11	2	1	.	.	.	.	.	.	.	.	.	.	.	.	.	6	14	6	117
Royan	.	.	.	.	11	.	4	2	1	1	3	.	11	4	.	.	.	3	.	.	.	.	.	.	.	.	.	2	7	4	.	53
Bassin du Lot.																																
Le Bleymard	2	.	.	.	2	10	4	1	.	3	1	3	4	1	3	.	.	1	.	1	1	.	0	1	1	.	.	.	1	16	9	62
Bagnols	5	2	.	.	2	10	27	2	2	7	3	3	24	.	6	2	.	2	.	.	5	.	.	.	2	.	.	.	4	28	18	153
Mende (E. N.)	5	.	.	.	5	24	18	2	1	7	3	12	17	0	7	.	.	4	.	.	1	.	.	.	0	.	.	.	5	34	17	160
Mende (P. C.)	5	.	.	.	5	32	7	2	0	7	3	11	14	.	8	.	.	3	.	.	1	.	0	0	0	.	.	.	4	31	16	150
Montmirat	.	.	.	2	.	29	2	1	5	3	4	33	.	4	3	.	.	2	.	2	.	.	.	1	.	.	.	.	10	24	13	139
Saint-Chély-d'Ap	5	.	.	.	1	16	2	2	0	11	4	15	4	0	10	.	.	3	.	7	6	.	13	.	1	.	.	.	6	16	22	143
Saint-Léger-du-M.	.	.	.	.	.	.	.	21	25	18	13	11	21	16	27	.	.	.	.	.	15	.	.	11	.	.	.	.	.	21	.	199
Nasbinals	10	.	.	.	5	6	25	24	23	28	15	14	25	6	31	.	.	25	2	6	4	2	10	.	1	.	.	.	5	50	45	363
Marvejols	.	.	.	.	7	5	13	.	.	4	20	25	20	.	14	.	.	.	.	.	.	2	7	.	.	.	.	.	3	51	.	169
Laguiole	5	.	.	.	.	2	8	17	.	23	15	12	21	3	.	.	.	5	.	6	9	4	.	.	.	.	.	.	3	24	3	160

STATIONS.	1	2	3	4	5	6	7	8	9	10	11	12	13	14	15	16	17	18	19	20	21	22	23	24	25	26	27	28	29	30	31	TOTAL.
Bassin du Lot (suite).																																
Mur-de-Barrez	.	.	.	.	10	6	8	12	10	14	8	10	12	8	6	.	.	8	.	4	8	.	.	.	8	.	.	.	10	14	10	166
Entraygues	.	.	.	.	1	1	3	4	3	4	5	2	3	1	6	.	.	.	.	1	1	.	.	.	2	.	.	.	3	5	4	49
Figeac	.	.	.	.	11	8	.	14	.	18	8	1	.	2	6	.	.	13	.	.	1	.	.	.	.	.	.	.	27	41	11	161
Cahors	.	.	.	.	8	12	.	12	.	8	3	5	2	4	9	.	.	1	.	.	.	.	.	3	1	.	.	.	21	25	14	128
Montaigu	.	.	.	6	.	.	.	10	7	.	52	3	.	6	1	.	.	4	.	1	3	.	.	.	10	.	.	.	31	17	.	151
Villeneuve	.	.	.	3	4	1	1	5	.	2	2	5	.	9	1	.	.	.	.	1	.	.	.	5	.	.	.	.	25	11	6	82
Bassin de l'Aveyron.																																
Massegros	1	.	.	.	.	12	2	12	.	4	2	1	20	.	8	.	.	5	.	6	1	.	.	2	.	.	.	.	5	30	14	125
Rodez (E. N.)	4	.	.	.	.	7	.	14	.	.	8	7	5	1	17	.	.	3	.	.	.	.	.	.	.	.	.	.	1	11	1	78
Saint-Antonin	.	.	.	3	.	4	6	8	10	12	2	.	10	8	.	.	3	.	.	9	5	.	.	5	.	.	10	6	14	9	.	124
Carmaux	2	.	.	.	.	10	1	6	.	2	3	3	9	1	10	.	.	5	.	2	3	.	.	3	.	.	.	.	2	15	.	77
Caussade	.	.	.	.	7	3	4	11	.	3	4	5	2	3	11	.	.	3	.	.	5	.	.	.	1	.	.	.	16	19	6	104
Bassin du Tarn.																																
Pt de Montvert	2	.	.	1	8	42	6	2	.	7	1	8	10	.	7	.	.	.	.	.	4	.	.	2	.	.	.	.	15	36	23	175
Croix-de-Fer	2	.	.	.	1	3	13	6	.	5	.	4	11	.	6	1	.	1	.	2	2	8	.	.	6	.	.	.	10	25	15	121
Florac	.	.	.	.	.	35	20	5	6	.	.	7	10	.	17	.	.	.	.	.	3	.	1	2	.	.	.	.	5	41	15	168
Meyrueis	.	.	.	.	.	16	1	1	2	6	.	3	65	.	9	.	.	1	.	4	2	.	.	.	2	.	.	.	6	28	25	170
Fraïsse	.	.	.	.	9	37	3	7	4	.	.	11	.	16	3	.	.	4	.	9	.	.	.	9	.	.	.	.	.	14	8	134
La Salvetat	.	.	.	.	4	16	.	13	5	.	.	10	.	12	3	.	.	9	.	10	.	.	.	17	2	.	.	.	5	7	9	123
Le Cabaretou	.	.	.	6	16	25	1	8	6	.	.	13	.	10	2	.	.	6	.	12	.	.	.	14	1	.	.	.	8	6	6	140
La Cavalerie	3	.	.	.	4	19	.	12	.	8	.	.	15	.	17	.	.	4	.	6	2	.	.	3	.	.	.	.	.	43	11	147
Castres	.	.	.	.	2	9	8	5	.	5	.	8	7	.	10	1	.	8	.	5	4	.	.	.	16	8	.	.	1	10	2	108
Alban	.	.	.	2	.	10	30	9	7	5	5	11	.	27	.	.	9	6	5	.	10	.	.	11	.	.	.	.	23	4	.	174
Albi (E. N.)	.	.	.	.	.	6	0	8	4	4	.	1	.	12	0	.	.	2	.	3	1	.	.	9	.	2	.	.	9	7	3	70
Albi (P. C.)	.	.	.	.	.	8	.	8	1	.	4	2	.	10	4	.	.	.	.	10	.	.	.	6	.	.	.	5	12	3	.	73
Murat	.	.	.	3	2	14	7	4	.	6	.	11	.	9	3	.	.	.	.	9	1	.	.	9	.	.	.	.	7	9	.	94
Lavaur	2	.	.	.	6	.	1	2	5	.	1	8	.	4	1	.	.	1	.	.	7	.	.	12	.	.	.	.	0	11	1	61
Reyniès	.	.	.	.	4	.	.	5	.	7	.	7	.	.	8	.	.	.	.	.	.	.	.	7	.	.	.	.	.	27	6	72
Montauban	.	.	.	7	.	.	1	.	3	4	7	1	.	20	4	.	3	.	.	8	.	.	3	.	.	.	.	.	11	.	.	73
Lauzerte	.	.	.	3	.	.	.	15	4	1	.	12	.	7	2	.	.	3	.	.	.	.	.	9	.	.	.	.	34	7	8	107
Bassin de la Garonne, cours supérieur, et affluents des Pyrénées.																																
Ax	4	.	.	.	.	2	9	12	7	2	.	1	4	.	8	.	.	.	.	.	.	.	.	7	4	3	13	.	.	3	4	86
Foix (P. C.)	.	.	.	30	.	24	.	.	.	.	.	.	.	8	.	.	.	.	.	.	.	.	.	.	27	.	.	.	.	20	.	109
Belesta	3	.	.	.	14	2	6	10	3	6	2	1	2	.	26	.	.	1	.	.	7	.	.	11	.	2	.	.	.	18	.	115
Mirepoix	.	4	.	.	.	3	.	.	9	.	.	.	.	.	9	.	.	.	.	.	4	.	.	.	.	2	.	.	.	14	2	48
Royat	7	.	.	.	.	2	15	4	1	.	.	.	.	.	4	.	.	6	.	.	1	.	.	15	.	.	.	.	.	13	2	72
Le Fossat	.	.	.	.	.	.	14	8	.	.	.	.	.	.	6	.	.	5	.	.	.	.	.	15	.	.	.	.	.	11	3	64
Bagnères-de-L	.	.	.	1	3	.	7	.	.	.	9	2	.	.	.	5	.	3	.	.	.	.	.	13	18	.	.	.	.	19	.	80
Arreau	.	.	.	4	14	2	10	.	.	.	16	8	.	.	.	.	.	9	.	.	.	.	.	16	.	.	.	.	.	22	.	101
Montréjeau	3	.	.	5	10	4	7	1	4	.	5	1	.	10	.	.	.	.	.	.	.	.	.	15	.	.	.	.	4	20	7	96
Couflens	.	.	.	3	4	.	6	5	3	.	4	3	.	5	6	8	6	5	.	.	.	.	7	5	7	6	.	.	.	13	20	117
Boussenac	16	1	.	4	3	.	4	13	4	.	2	6	4	.	27	.	.	2	.	.	.	.	.	11	.	7	.	.	.	17	4	124
Saint-Girons	2	.	3	3	4	4	5	5	.	3	1	1	.	.	.	.	.	2	.	.	.	2	.	8	.	.	4	.	.	8	11	66
Le Mas-d'Azil	.	.	.	.	8	3	6	.	.	.	.	.	.	.	.	.	.	.	.	.	1	.	.	1	1	1	.	.	1	10	8	41
Aurignac	.	.	.	12	5	6	.	.	3	.	3	3	.	3	.	.	.	2	.	.	.	.	.	.	1	.	.	.	6	5	.	51
Toulouse (P. C.)	.	.	.	9	3	.	3	.	3	3	5	2	3	4	.	.	.	1	.	.	.	.	.	.	.	.	.	5	10	5	.	59

STATIONS.	1	2	3	4	5	6	7	8	9	10	11	12	13	14	15	16	17	18	19	20	21	22	23	24	25	26	27	28	29	30	31	TOTAL.
Bassin de la Garonne (R. G.) au-dessous de Toulouse; bassins du Gers et de la Baïse; bassin de la Gironde.																																
Lombez	.	.	.	2	7	5	.	3	2	.	5	3	.	1	2	.	.	3	.	2	.	.	.	7	.	.	.	.	6	18	5	71
Gimont	.	.	.	2	4	2	.	9	3	.	3	4	.	3	3	.	.	3	.	2	2	.	.	3	.	.	.	.	10	20	7	80
Beaumont	.	.	.	.	3	.	3	4	.	7	6	2	.	20	.	.	.	6	.	.	2	.	.	2	.	.	.	.	.	.	15	100
Lavit	.	.	.	1	1	1	2	7	6	1	9	6	.	10	6	.	2	3	.	3	1	.	.	1	2	.	.	2	12	23	9	110
Ecl. 21, Verriès	.	.	.	3	6	3	4	2	7	3	5	2	.	18	.	.	4	.	.	2	.	.	.	1	1	.	.	18	10	14	2	105
Masseube	.	.	.	3	8	.	.	4	3	0	5	4	.	2	.	.	.	4	.	0	.	.	.	9	4	.	.	.	8	23	7	86
Auch	.	.	.	1	8	3	7	.	3	3	2	8	.	2	2	.	.	3	.	2	.	.	.	3	.	4	.	.	11	21	8	91
La Sauvetat	.	.	.	0	2	3	2	3	8	0	5	2	.	12	1	.	.	3	.	0	.	.	.	3	3	.	5	1	25	17	11	106
Lectoure	.	.	.	4	.	4	.	4	4	.	6	1	.	11	.	.	.	4	.	.	.	.	.	.	.	.	.	.	29	12	12	91
Lannemezan	.	.	.	.	4	5	18	4	.	6	11	6	4	.	14	.	.	1	.	.	.	.	.	14	3	3	.	.	3	18	15	129
Trie	.	.	.	.	3	4	.	5	.	.	2	5	.	.	3	.	.	.	.	.	.	.	.	6	.	.	.	.	2	28	8	66
Miélan	.	.	.	11	2	0	1	4	2	.	4	4	.	4	.	.	.	.	.	.	.	.	.	4	.	.	.	.	10	25	10	82
Mirande	.	.	.	1	4	3	.	4	.	0	3	5	.	2	4	.	.	5	.	0	.	.	.	6	.	1	.	.	9	19	10	77
Vic-Fézensac	.	.	.	.	7	1	.	.	11	.	4	13	.	4	.	.	.	2	.	.	.	.	.	3	.	0	.	.	23	21	14	103
Condom	.	.	.	0	.	8	1	1	4	0	4	1	.	6	0	.	5	.	.	0	.	.	.	2	0	.	.	.	28	8	15	84
Agen	.	.	.	3	10	1	8	.	10	3	4	1	3	2	.	.	3	.	.	.	.	.	3	1	.	.	.	16	12	9	.	88
Damazan	.	.	.	3	6	3	.	7	.	1	2	4	.	.	.	.	.	3	.	.	.	.	3	.	.	.	.	.	20	17	14	83
Col-de-Fer	.	.	.	4	9	14	1	4	.	2	2	1	1	1	4	1	.	1	.	.	.	.	.	6	.	.	.	.	16	7	11	87
Toulenne (1)																																121
Pte de Grave	.	.	.	.	13	3	14	.	0	3	2	7	2	6	0	.	.	4	.	.	.	.	.	.	.	.	.	9	3	3	.	70
Petits bassins entre la Gironde et l'Adour.																																
Hourtins	.	.	.	13	8	20	2	1	2	4	8	1	.	1	.	.	.	.	.	.	.	.	.	.	.	.	.	4	7	5	.	78
Marcheprime	.	.	.	4	17	9	7	.	4	7	.	.	6	5	.	.	11	.	.	.	.	.	.	7	.	.	.	17	10	8	.	111
BASSINS ENTRE LA GIRONDE ET LES PYRÉNÉES.																																
Bassin de l'Adour.																																
Luz Saint-Sauveur	.	.	.	2	2	.	2	.	.	.	.	5	.	3	.	.	.	.	.	.	.	.	.	18	.	.	.	5	4	19	18	78
Bagnères-de-Big.	2	.	.	2	4	1	5	4	2	3	2	14	.	.	15	.	.	.	1	.	.	.	.	21	2	.	.	.	4	31	13	126
Tarbes (E. N.)	2	.	.	.	8	.	.	6	.	.	1	.	.	7	9	.	.	.	.	.	.	3	.	.	4	.	.	.	.	13	29	80
Tarbes (P. C.)	2	.	.	2	3	1	5	4	2	3	1	13	.	16	.	.	.	2	.	.	.	.	25	3	.	5	.	.	3	26	12	128
Villecomtal	.	.	.	11	6	.	2	2	3	.	4	5	.	6	.	.	3	.	.	.	.	.	.	6	.	.	.	.	12	25	10	93
Aignan	.	.	.	2	1	1	3	6	4	1	2	4	.	6	2	.	.	3	.	.	.	.	.	2	.	.	.	.	25	14	25	100
Riscle	.	.	.	4	1	.	2	4	4	0	2	4	7	2	.	.	.	7	.	.	.	.	.	5	2	.	.	3	18	18	17	100
Eauze	.	.	.	0	.	1	2	4	5	1	3	4	.	21	1	.	.	3	.	.	.	.	.	3	.	.	.	4	25	9	16	102
Cazaubon	.	.	.	6	.	1	3	6	6	1	3	2	.	6	1	.	.	2	.	0	.	.	.	9	2	0	.	1	24	10	14	97
Pau (Château)	.	.	.	.	.	.	.	16	.	.	8	.	4	.	7	.	.	.	.	.	.	.	.	3	.	.	.	.	.	19	13	100
Pau (Monnaie)	.	.	.	.	.	.	.	17	.	.	9	.	5	.	8	.	.	.	.	.	.	.	.	4	.	.	.	.	.	14	16	103
Pau (Gare)	.	.	.	.	.	.	.	20	.	.	11	.	7	.	8	.	.	.	.	.	.	.	.	6	.	.	.	.	.	15	14	111
Lescar (E. N.)	3	.	.	5	10	2	1	8	2	5	5	3	7	1	7	.	.	3	.	.	.	.	.	2	.	1	.	.	5	33	16	118
Peyranère	.	.	.	.	.	3	.	3	.	.	.	11	.	.	1	.	.	.	.	.	.	.	.	2	.	.	.	.	.	11	8	39
Gélan	.	.	.	2	2	1	1	0	1	1	1	1	.	1	0	.	.	.	.	.	.	.	1	2	0	.	.	.	2	5	1	21
Morcenx	.	.	.	15	.	18	.	.	.	.	.	.	.	.	.	.	.	.	4	.	.	.	.	4	.	.	.	.	20	5	.	66
Saint-Martin-de-H.	.	.	.	7	6	3	22	.	5	5	1	9	0	8	1	.	2	2	.	.	4	.	2	4	.	.	.	5	11	17	6	119
Bayonne	4	.	.	.	2	1	1	5	1	1	3	.	3	.	2	.	.	.	.	.	.	.	.	.	.	.	.	.	5	10	13	51
Biarritz	2	.	.	1	3	12	1	6	3	1	3	1	3	1	3	.	.	2	.	.	.	.	.	5	.	.	.	.	5	10	15	77

(1) Détail non fourni.

STATIONS.	1	2	3	4	5	6	7	8	9	10	11	12	13	14	15	16	17	18	19	20	21	22	23	24	25	26	27	28	29	30	31	TOTAL.
VERSANT DE LA MÉDITERRANÉE.																																
BASSINS ENTRE LES PYRÉNÉES ET LE RHÔNE.																																
Bassins de l'Agly, de la Tet et du Tech.																																
Caudiès	.	.	.	.	3	5	3	1	8	.	.	1	.	16	.	.	.	.	.	.	4	.	4	.	.	.	.	.	.	10	.	55
Barcarès	.	.	.	.	.	3	1	.	1	.	.	20	.	9	.	.	.	.	.	.	.	.	.	.	.	.	.	.	.	.	.	34
Estagel	.	.	.	.	2	16	2	5	.	.	.	.	.	8	.	.	.	.	.	.	.	.	.	1	.	.	.	.	.	7	.	41
Tuchau	.	.	.	.	5	1	5	.	.	5	.	.	.	6	.	.	.	.	.	.	.	.	.	.	.	.	.	.	.	.	.	21
Montlouis	.	.	.	3	.	.	.	15	.	.	.	18	.	.	5	.	.	1	.	.	.	.	.	11	.	6	.	.	.	18	19	96
Prades	.	.	.	.	2	16	2	1	2	.	.	.	.	.	.	.	.	.	.	.	.	.	.	4	.	.	.	.	.	10	.	37
Comes	.	.	.	.	2	15	3	5	1	.	.	.	.	6	.	.	.	.	.	.	.	.	.	3	.	.	.	.	.	9	.	44
Perpignan (P. C.)	.	.	.	.	.	2	1	.	3	.	.	21	.	6	.	.	.	.	.	.	.	.	.	.	.	.	.	.	.	2	.	35
Prats-de-Mollo	.	.	.	2	7	14	12	11	.	.	.	3	.	.	.	.	3	.	.	.	.	4	4	9	6	.	.	.	.	11	.	82
Bellegarde	.	.	.	.	.	19	9	3	.	.	.	7	.	2	.	.	.	.	.	.	.	.	.	.	.	.	.	.	.	7	.	47
Céret	.	.	22	.	.	10	3	.	.	.	.	5	4	6	3	.	.	.	.	.	.	.	.	.	.	.	.	.	5	8	.	66
Pont d'Elne	.	.	.	.	.	2	.	2	4	.	.	3	.	5	.	.	.	.	.	.	.	.	.	.	.	.	.	.	.	4	.	20
Cap Béarn	.	.	.	.	.	6	2	.	3	.	.	.	.	15	.	.	.	.	.	.	.	.	.	2	.	.	.	.	.	4	.	32
Feu Rouge	.	.	.	.	.	5	1	1	2	.	.	1	.	13	.	.	.	.	.	.	.	.	.	1	.	.	.	.	.	4	.	27
Bourg-Madame	.	.	.	.	13	.	7	.	.	.	9	.	.	2	.	.	.	.	.	.	.	.	.	8	10	.	.	.	.	18	.	67
Col de Puymorens	.	.	.	8	12	.	13	.	.	.	.	.	.	3	.	.	.	.	.	.	.	.	11	.	7	.	.	.	.	34	.	88
Bassin de l'Aude.																																
Plan-Bayle	.	.	.	3	34	.	12	15	.	.	.	.	.	4	.	.	8	.	.	13	.	.	.	15	.	.	.	.	7	4	.	115
Lespinassière	.	.	.	3	25	.	10	12	.	.	.	.	.	5	.	.	7	.	.	18	.	.	.	11	.	.	.	.	6	3	.	101
Caunes (hors bois)	.	.	.	.	14	.	3	8	.	.	.	.	.	1	.	.	.	.	1	2	.	.	.	9	.	.	.	.	.	8	.	47
Caunes (sous bois)	.	.	.	.	9	.	.	3	.	.	.	.	.	.	.	.	.	.	.	.	.	.	.	4	.	.	.	.	.	3	.	19
Rieux-Minervois	.	.	.	.	14	.	.	.	3	3	.	.	.	.	.	.	3	.	.	.	.	.	.	8	.	.	.	.	.	4	.	35
Castelnaudary	.	.	.	.	3	3	1	6	3	5	.	1	.	10	2	.	12	.	.	13	.	.	.	18	.	.	.	.	.	11	.	89
Ste-Gemme	.	.	.	.	13	8	.	5	.	.	.	.	.	13	.	.	8	.	.	8	.	.	.	6	.	.	.	.	.	13	.	75
Besplas	.	.	.	1	2	4	7	2	7	.	2	1	.	16	.	.	5	.	.	4	2	.	.	11	.	.	.	.	.	9	2	75
Montolieu	.	.	.	.	2	.	12	11	5	.	.	2	.	10	.	.	3	.	.	15	.	.	.	8	.	.	.	.	.	8	5	81
Col de la Quillane	.	.	.	3	4	1	11	6	.	.	2	1	.	2	.	3	.	.	.	.	.	.	5	4	4	.	.	.	.	29	.	75
Roquefort-du-S.	.	.	.	1	9	10	6	3	6	1	.	.	.	17	.	.	.	.	.	.	.	.	3	2	2	.	.	.	.	.	.	60
Quillan	.	.	.	2	2	1	6	.	11	1	.	1	.	26	.	.	2	.	2	5	.	.	.	8	.	.	.	.	.	15	.	82
Nébias	.	.	.	6	5	3	5	1	12	.	3	3	2	30	1	.	1	.	6	1	.	.	.	10	.	.	.	.	1	16	.	105
Arques	6	4	3	1	2	1	6	7	7	.	.	.	3	4	.	.	.	.	3	2	.	.	17	2	.	4	.	.	.	14	.	87
Limoux	.	.	.	.	4	5	3	.	3	.	.	.	.	6	2	.	.	.	.	.	.	.	.	13	.	.	.	.	.	11	.	47
Alaigne	.	.	.	.	.	16	.	10	.	3	.	3	.	7	.	.	.	.	.	7	.	.	.	10	.	.	.	.	.	18	.	75
Carcassonne (C. M.)	1	.	.	0	17	2	0	7	.	3	2	1	.	5	.	.	6	.	.	2	1	.	.	6	.	4	.	.	1	6	1	66
Barbaira	1	.	.	.	13	1	3	5	.	5	.	3	.	3	.	.	5	.	.	5	.	.	.	8	.	.	.	.	.	6	.	58
Montlaur	.	.	1	2	6	5	4	1	.	13	.	.	.	7	.	.	3	.	.	6	.	.	.	6	.	.	.	.	7	5	.	69
Moux	.	.	.	.	7	2	.	.	.	8	.	.	.	11	.	.	.	.	.	.	.	.	.	3	.	.	.	.	.	6	.	37
Boutenac	.	.	.	.	8	.	.	3	.	.	.	1	.	3	.	.	0	.	.	.	.	.	.	8	.	.	.	.	.	7	.	31
Terre-Rouge	1	.	.	1	1	7	4	3	.	5	.	1	.	4	.	.	.	.	.	4	.	.	.	7	.	.	.	.	.	7	.	46
Capestang	.	.	.	.	3	13	2	.	1	.	.	.	.	13	.	.	.	.	.	.	.	.	.	4	.	.	.	.	.	6	.	42
Narbonne	.	.	1	1	2	14	2	.	.	6	.	.	.	2	.	.	1	.	.	.	.	.	.	5	1	.	.	.	.	5	.	39
La Nouvelle	.	.	.	.	1	12	2	1	.	6	.	1	.	2	1	.	.	.	1	.	.	.	.	4	.	.	.	.	.	4	.	35
Bassins du Vidourle, du Lez, de l'Hérault et de l'Orb.																																
Lunel	.	.	.	2	5	14	35	1	.	.	.	5	.	7	.	.	.	2	.	.	.	.	.	9	.	.	.	.	10	8	6	106
St-Mathieu-de-Tr.	.	.	.	7	40	20	.	.	.	.	.	7	.	9	.	.	.	.	.	.	.	.	.	8	.	.	.	.	10	7	12	120

STATIONS.	1	2	3	4	5	6	7	8	9	10	11	12	13	14	15	16	17	18	19	20	21	22	23	24	25	26	27	28	29	30	31	TOTAL.
Bassins du Vidourle, du Lez, de l'Hérault et de l'Orb (suite).																																
Montpellier (J. B.)..	.	.	.	.	2	50	9	.	.	.	.	6	.	.	.	.	7	.	.	.	.	.	.	6	.	.	.	.	.	.	10	90
Montpellier (P. C.).	.	.	.	3	10	36	1	.	.	.	1	1	2	.	5	.	.	1	.	.	.	2	.	8	.	.	.	.	1	6	4	81
Cette (P. C.).....	.	.	.	1	10	5	2	.	.	.	.	1	.	6	.	.	1	.	.	.	.	.	.	5	.	.	.	.	1	4	.	36
Valène.....	.	.	.	5	26	82	7	.	.	.	.	10	.	5	.	.	.	2	.	.	.	.	.	9	.	.	.	.	10	8	6	170
Saint-Bauzille.....	.	.	.	3	15	40	5	.	.	.	.	6	.	8	.	.	.	.	.	.	.	.	.	2	.	.	.	.	10	14	11	114
Le Caylar.....	.	.	.	6	16	21	3	3	1	1	.	7	.	8	1	.	.	2	.	3	1	.	.	4	.	.	.	.	13	22	10	121
Lodève.....	.	.	.	10	24	32	5	1	1	.	.	10	9	.	.	.	.	2	.	.	.	.	.	6	.	.	.	.	12	14	9	135
Clermont-Villen...	.	.	.	15	90	5	5	.	.	.	.	10	.	10	.	.	.	.	.	.	.	.	.	5	.	.	.	.	5	.	.	145
Saint-Gervais.....	.	.	.	.	18	25	.	.	.	.	.	.	.	3	.	.	.	.	.	2	1	.	.	.	.	.	.	.	.	8	.	57
Bédarieux.....	.	.	.	8	28	44	3	.	2	.	.	5	.	6	.	.	.	.	.	.	.	.	.	11	.	.	.	.	9	8	3	127
Saint-Pons.....	.	.	.	2	11	14	1	.	3	2	.	10	.	14	.	.	.	2	.	14	.	.	.	17	.	.	.	.	1	3	6	100
Col d. l. Cardonnille.	.	.	.	6	25	53	6	.	.	.	.	15	.	7	.	.	.	2	.	.	.	.	.	3	.	.	.	.	14	11	10	152
Agde.....	.	.	.	.	4	10	4	1	.	.	.	1	.	2	1	.	.	.	.	.	.	.	.	5	.	.	.	.	.	4	.	32
L'Escandolgue	.	.	.	18	91	30	9	.	.	8	.	10	.	17	.	.	.	.	.	.	.	.	.	9	.	.	.	.	13	19	24	248
Béziers.....	.	.	.	.	5	19	3	.	.	.	.	1	.	9	.	.	.	.	.	.	.	.	.	6	.	.	.	.	.	5	.	48
BASSIN DU RHÔN.																																
Bassin de la Saône.																																
Miellin.....	.	.	.	3	6	.	4	3	7	4	9	30	3	27	7	3	10	3	4	8	.	.	2	1	.	.	.	4	31	20	.	190
Champagney.....	.	.	.	.	15	.	4	3	.	4	3	35	6	12	7	4	7	.	.	16	.	.	.	.	15	.	.	.	24	13	10	178
Courchaton.....	.	.	.	.	.	3	.	.	1	2	.	8	30	12	5	6	.	2	.	.	1	.	.	.	.	.	.	.	.	32	21	122
La Voivre.....	2	.	.	.	.	1	.	1	3	.	.	.	2	4	6	3	.	.	.	7	.	.	.	.	.	.	.	.	12	20	20	81
Bourbonne-l.-B...	.	.	.	.	1	.	1	7	11	.	3	6	2	1	4	.	.	5	1	6	2	.	.	.	.	.	.	.	28	19	24	121
Fresnes-s.-Apance.	7	.	.	.	.	3	.	1	5	3	4	1	2	.	4	1	0	3	.	8	0	.	.	.	.	.	.	.	13	33	13	101
Villars-le-Pautel...	.	.	.	.	.	4	.	1	6	4	3	.	12	3	5	2	2	3	.	11	.	.	.	.	.	.	.	.	22	43	16	137
La Ferté-s.-Am...	.	4	.	.	.	4	.	.	7	3	5	.	7	.	6	4	.	.	.	16	.	.	.	.	.	.	.	.	22	42	6	126
Jussey.....	5	.	.	.	1	4	.	13	5	1	4	0	13	2	6	0	.	4	.	16	.	.	.	.	2	.	.	.	19	40	14	148
Pesmes.....	.	.	.	.	.	.	.	.	.	.	.	.	.	42	9	.	.	.	.	.	.	14	.	.	.	.	.	.	28	36	.	129
Vesoul.....	.	.	.	.	2	1	2	.	8	4	2	3	19	3	16	1	3	2	.	5	3	.	0	.	.	.	.	.	7	32	18	131
Chalindrey.....	2	.	.	.	2	2	1	4	3	4	4	2	5	1	7	.	1	3	.	6	12	.	.	1	.	.	.	.	21	31	18	129
Bourg.....	.	.	.	.	.	6	.	7	8	.	6	.	7	.	9	.	4	3	.	4	25	.	.	2	.	.	.	.	20	28	14	143
Villeguzien.....	.	.	.	.	3	3	3	3	7	3	4	.	6	2	7	.	.	5	.	6	14	.	.	.	.	.	.	.	19	32	16	133
Vaux-s.-Aubigny..	.	.	.	.	4	.	8	8	4	5	.	10	.	14	3	.	.	7	4	6	.	.	.	.	.	.	.	25	32	13	.	144
Courlon.....	.	.	.	.	2	.	3	9	1	1	4	0	6	5	4	0	.	2	2	8	4	.	3	1	.	.	.	4	25	17	14	116
Lamargelle.....	4	.	.	.	.	4	3	.	4	1	.	.	11	3	7	4	.	2	.	12	9	.	.	4	7	.	.	.	10	24	14	124
Is-sur-Tille.....	.	.	.	.	3	.	4	3	1	.	.	12	1	2	2	5	.	.	3	15	.	.	.	2	.	.	.	21	24	2	18	118
Beire-le-Châtel....	4	.	.	.	1	2	1	4	4	4	4	2	7	.	8	1	1	.	.	8	4	.	.	.	5	.	.	.	12	34	12	118
Saint-Seine-l'Abb..	4	.	1	.	2	1	.	2	4	1	.	2	13	9	10	13	.	3	.	12	5	.	.	3	5	.	.	.	14	26	13	142
Val Suzon.....	5	.	.	.	.	3	.	6	2	2	3	.	12	3	8	.	.	2	.	8	12	.	.	6	.	.	.	.	20	25	14	131
Saussy.....	.	.	.	.	1	2	3	4	1	2	5	6	3	4	5	.	.	3	.	7	9	2	.	.	2	.	.	.	16	29	17	121
Pont-d'Ouche.....	.	.	.	.	5	.	4	9	2	5	2	7	.	8	2	.	2	.	.	14	2	.	.	1	.	.	.	8	24	10	13	118
Dijon.....	.	.	.	.	3	0	4	4	2	4	.	7	0	7	2	.	1	.	.	8	.	.	.	.	.	.	.	11	30	.	13	96
Gy.....	.	.	.	.	6	4	.	3	1	.	3	19	12	8	4	3	5	.	1	5	.	.	.	.	.	.	.	1	14	32	15	135
Gray.....	.	.	.	.	2	.	.	5	.	.	.	6	3	11	2	3	.	.	8	.	.	.	.	.	.	.	.	9	24	6	14	92
Heuilley.....	.	.	.	.	5	.	4	2	3	3	.	8	6	.	6	.	.	.	11	2	.	.	.	.	.	.	.	7	34	13	2	106
Vonges.....	.	.	.	.	2	3	3	.	1	3	2	2	8	2	13	1	.	.	.	8	.	.	.	.	1	.	.	.	5	27	11	92
Auxonne.....	.	.	.	.	3	2	2	3	3	2	5	14	3	4	2	4	1	1	2	3	.	.	.	.	.	.	.	2	5	26	17	104
St-Jean-de-Losne..	.	.	.	.	5	1	4	1	7	4	1	11	4	10	.	1	1	2	2	6	.	.	.	.	.	.	.	4	18	16	17	115

STATIONS.	1	2	3	4	5	6	7	8	9	10	11	12	13	14	15	16	17	18	19	20	21	22	23	24	25	26	27	28	29	30	31	TOTAL.
Bassin de la Saône (suite).																																
Lanthes	4	.	.	.	.	5	.	.	.	5	.	3	.	7	9	.	.	.	.	.	.	.	.	.	8	.	.	.	11	35	18	106
Corberon	.	.	.	.	7	1	2	7	6	1	4	12	2	11	.	.	1	.	3	6	.	.	1	10	.	.	.	5	21	13	18	129
Trugny	.	.	.	.	7	.	4	.	3	1	.	10	.	16	.	.	.	2	.	7	.	.	.	11	.	.	.	7	.	30	18	117
Beaune	.	.	.	.	7	.	6	2	4	.	1	9	3	7	1	.	.	5	3	6	.	.	.	.	.	.	.	6	21	13	14	108
Verdun.-s.-Saône	.	.	.	.	6	1	3	5	2	4	1	13	3	6	7	.	.	3	.	3	.	.	.	.	.	.	.	1	6	22	21	108
Lons-le-Saul. (E.N.)	2	.	.	.	4	5	13	.	2	9	.	36	18	0	12	5	.	7	.	.	0	17	8	.	.	.	.	.	10	45	43	236
Monsols	.	.	2	5	5	2	3	4	4	.	8	6	3	4	.	3	3	5	.	17	.	.	.	.	.	.	.	8	9	15	4	110
Bourg (E. N.)	4	.	.	.	9	8	22	.	2	4	.	27	14	4	9	.	.	1	.	12	3	7	.	.	.	.	.	.	16	36	54	232
Pont-de-Vaux	.	.	.	.	6	2	2	4	.	4	1	43	2	20	7	3	2	.	.	7	3	.	.	.	3	.	.	.	19	39	39	206
Mâcon (E. N.)	2	.	.	.	10	4	7	4	5	2	1	6	35	5	5	4	.	1	1	28	7	2	.	.	2	.	.	.	21	34	37	221
Thoissey	.	.	.	.	5	.	7	4	.	4	.	17	35	7	4	3	.	.	.	.	5	.	.	.	9	.	.	.	17	38	45	200
Cercié	7	3	.	0	3	6	4	7	0	4	0	46	.	8	1	.	.	.	0	8	3	.	.	3	1	.	.	0	13	34	35	186
Trévoux	.	.	.	11	.	6	.	8	3	8	6	28	1	16	.	.	.	.	1	6	.	.	.	1	.	.	.	10	5	39	8	157
Saint-Nizier-d'Az.	.	.	.	.	20	7	3	19	3	12	3	43	7	14	11	.	.	.	.	11	5	1	.	3	.	.	.	2	28	23	41	255
Saint-Laurent-d'O.	.	.	.	6	3	.	7	.	1	6	17	20	4	4	2	.	0	2	2	4	.	.	.	3	1	.	.	.	14	18	36	150
Sainte-Foy-l'Arg.	0	.	.	1	8	12	5	2	1	5	3	26	6	7	1	1	1	2	.	2	2	.	.	7	1	.	.	0	13	16	31	152
Tarare	.	.	.	7	.	7	6	.	4	4	8	32	.	18	1	1	.	2	.	7	1	.	.	5	.	.	.	4	20	38	22	188
L'Arbresle	.	.	.	7	.	9	.	.	4	.	7	34	.	6	.	.	3	.	.	4	7	.	.	3	.	.	.	4	12	12	35	146
Bassin du Doubs.																																
Pontarlier	.	.	.	.	10	.	7	24	18	6	3	20	19	8	24	2	.	21	3	11	2	0	.	.	2	.	.	.	2	38	32	252
Pont de Roide	.	.	.	.	15	.	4	2	7	1	.	22	13	6	9	1	.	5	.	3	.	.	.	.	3	.	.	.	0	26	18	136
Besançon (E. N.)	10	.	.	.	12	3	3	1	17	7	1	8	36	7	13	4	.	8	1	6	11	0	.	.	.	.	.	.	4	32	37	221
Ornans	.	.	.	.	12	.	5	11	.	11	4	30	11	7	11	5	11	.	8	6	1	.	.	.	1	.	.	.	1	33	15	184
Bassin du Rhône proprement dit, cours moyen.																																
Évian	9	.	.	.	20	9	9	.	11	4	7	8	12	19	17	.	.	7	4	.	.	.	.	.	2	.	.	.	7	20	39	204
Douvaine	.	.	.	14	5	13	.	5	13	2	22	40	3	13	3	.	3	.	5	1	1	.	.	.	.	.	.	.	27	47	10	228
Chamonix	1	.	.	13	9	12	7	6	8	9	3	30	1	18	2	.	9	5	1	2	.	.	.	3	.	.	.	.	28	35	1	196
Sallanches	.	.	.	.	21	12	8	0	.	.	18	18	23	10	15	2	.	.	.	.	6	.	.	.	3	.	.	.	8	30	26	202
Col des Gets	.	.	.	12	18	15	.	9	5	.	15	23	27	22	3	.	.	11	4	9	.	.	.	.	4	.	.	.	8	29	21	236
Tanninges	4	.	.	.	20	11	9	1	8	6	1	20	47	.	22	7	.	14	.	5	3	7	.	.	3	.	.	.	3	16	28	236
Annemasse	12	.	.	.	20	.	10	.	31	6	1	30	42	1	10	.	.	.	.	8	.	.	.	.	.	.	.	.	3	24	54	252
Cruseilles	.	.	.	4	10	12	10	2	6	4	12	45	33	5	15	.	.	.	.	15	.	.	.	.	.	.	.	.	2	48	46	269
Gex	6	.	.	.	16	27	15	.	3	13	4	31	19	.	24	6	.	6	.	.	.	.	.	.	.	.	.	.	8	22	42	242
Thônes	.	.	.	31	15	23	9	74	10	18	25	42	.	31	5	.	12	1	7	.	.	.	.	.	.	.	.	8	66	24	8	410
Annecy	2	.	.	.	19	12	15	2	6	10	8	29	58	.	17	9	.	2	7	9	3	2	.	.	1	.	.	.	3	35	36	285
Tamié	.	.	.	.	17	15	10	2	16	12	13	20	42	.	19	2	.	13	3	8	3	2	4	.	0	.	.	.	8	36	33	280
Rumilly	.	.	.	16	.	11	17	.	2	.	14	32	46	12	.	.	1	2	11	.	.	.	.	2	.	.	.	.	7	34	31	239
Chambéry	8	.	.	.	14	14	11	1	22	18	6	22	46	.	10	4	.	4	0	9	2	.	0	.	1	1	.	.	1	28	16	236
Yon-Artemare	.	.	.	.	18	8	23	.	1	7	14	39	13	5	9	.	.	3	.	4	.	.	.	.	.	.	.	.	13	30	46	233
Belley	.	.	.	4	6	7	4	.	3	.	12	6	2	5	3	1	.	4	1	1	3	.	.	2	.	.	.	.	7	4	7	82
Nantua	.	.	.	.	22	9	.	18	13	3	7	42	16	6	15	1	3	3	8	26	21	54	.	.	.	.	.	.	19	28	.	314
Pont-d'Ain	3	.	.	.	10	11	26	1	.	8	2	47	21	6	7	.	.	4	.	14	.	.	.	.	13	.	.	1	24	54	50	302
Chalamont	2	.	.	3	12	13	22	4	5	5	2	37	13	6	2	.	1	4	.	8	1	.	.	.	.	.	.	.	23	38	40	241
Ambérieu	.	.	.	.	20	12	32	6	.	16	6	49	33	7	8	.	.	4	.	17	3	.	.	7	.	.	.	.	35	78	72	405
Montluel	.	.	.	2	10	14	16	2	1	5	2	32	15	5	.	.	1	.	.	3	.	.	.	2	.	.	.	.	16	23	49	198
Lyon (Observat.)	2	.	.	.	8	3	13	4	5	5	0	23	8	2	6	1	.	0	1	7	0	.	.	.	6	.	.	.	14	16	85	210
Rive-de-Gier	.	.	.	7	.	31	.	0	1	.	33	2	.	.	.	5	1	1	3	1	1	.	.	0	.	.	.	15	6	18	.	125
Loire	0	.	.	3	3	13	9	7	0	1	2	17	4	6	.	.	.	2	.	4	2	.	.	.	.	.	.	0	25	14	26	137

STATIONS.	1	2	3	4	5	6	7	8	9	10	11	12	13	14	15	16	17	18	19	20	21	22	23	24	25	26	27	28	29	30	31	TOTAL.
Bassin du Rhône proprement dit, cours moyen (suite).																																
Pelussin	3	.	.	.	8	14	4	5	.	6	5	15	14	10	.	.	.	.	.	4	.	.	.	.	.	.	.	.	10	15	.	113
Megève	.	.	.	9	11	20	7	6	8	11	10	45	2	7	15	.	6	9	4	9	.	.	.	.	3	.	.	.	20	31	24	255
Orcières	.	.	.	.	19	42	28	11	28	4	4	58	24	5	14	.	.	.	1	.	3	.	5	1	.	.	.	.	12	56	71	385
Saint-Bonnet	.	.	.	.	63	.	37	.	.	.	.	.	.	.	.	.	.	.	.	.	.	.	.	.	.	.	.	.	.	.	100	200
Saint-Firmin	.	.	.	.	.	45	.	4	.	0	.	29	6	21	.	.	.	.	.	.	.	0	.	0	.	.	.	.	.	.	29	134
Grenoble (E. N.)	1	.	.	.	6	13	8	3	14	6	2	10	27	.	11	.	.	0	.	5	2	.	2	.	.	.	.	.	4	22	5	141
Valence (E. N.)	2	.	.	.	.	6	25	6	.	3	.	25	8	.	14	.	.	.	.	.	7	.	.	.	.	.	.	.	3	23	33	155
Bassin du Rhône proprement dit, cours inférieur.																																
Privas (E. N.)	.	.	.	.	.	.	18	.	.	.	.	17	.	.	10	.	.	.	.	.	.	.	.	.	.	.	.	.	.	21	19	84
Montpezat	.	.	.	3	5	24	0	11	2	.	2	40	.	6	.	.	.	3	.	3	.	3	.	3	.	.	.	.	15	53	41	213
N.-D.-des-Neiges	2	.	.	4	2	35	3	.	.	.	4	22	2	1	3	.	.	1	.	1	0	.	0	1	0	.	.	.	34	42	33	187
Les Laubies	1	.	.	3	3	29	3	.	3	3	9	27	.	7	.	.	2	.	.	3	2	2	1	2	3	.	.	4	50	29	.	185
Villefort	.	.	.	1	9	23	1	.	.	.	.	10	3	.	1	.	.	.	.	.	.	.	4	.	1	.	.	.	10	22	24	109
Vialas	.	.	.	5	30	54	2	.	.	.	.	29	10	.	12	.	.	.	.	.	.	.	.	2	3	.	.	.	30	61	58	296
St-Germain-de-C.	.	.	.	.	21	54	1	.	.	1	.	12	8	.	8	.	.	.	.	.	.	.	.	.	4	.	.	.	18	39	39	205
Lapalud	.	.	.	.	.	36	4	.	.	.	.	3	.	15	.	.	.	.	.	.	.	.	.	.	.	.	.	.	.	23	13	92
Valréas	.	.	.	.	4	19	33	21	1	1	.	11	16	13	.	.	.	1	.	.	.	.	.	.	0	.	.	.	1	19	7	147
Bollène	.	.	.	0	17	16	.	0	0	0	4	11	.	11	.	.	.	.	.	.	.	.	.	.	.	.	.	.	.	22	8	89
Orange	.	.	.	1	4	16	9	.	4	.	.	3	13	10	.	.	1	.	.	.	.	.	.	0	.	.	.	.	0	17	11	89
Savoillans	.	.	.	12	32	58	19	1	10	.	41	23	.	12	.	.	.	.	.	.	.	.	.	2	.	.	.	0	61	12	.	283
Malaucène	.	.	.	.	8	22	35	7	.	12	.	10	18	.	16	.	.	.	.	.	.	.	.	.	.	.	.	.	.	21	10	159
Sault	.	.	.	11	24	19	14	6	11	.	5	21	.	13	.	.	0	.	.	.	.	.	.	3	.	.	.	.	1	17	7	152
Bedouin	.	.	.	.	8	17	34	8	.	5	.	4	25	.	19	.	.	.	.	.	.	.	.	.	.	.	.	.	.	18	6	144
Carpentras	.	.	.	2	4	10	6	.	1	1	2	0	11	15	2	.	.	1	.	.	.	.	.	1	.	.	.	.	.	9	4	69
Pernes	.	.	.	3	7	6	1	0	.	.	1	11	.	13	.	.	.	1	.	.	.	.	.	.	.	.	.	.	2	.	15	60
Le Monêtier	.	.	.	.	.	20	15	4	.	1	2	.	45	.	5	.	.	.	.	.	.	.	.	.	.	.	.	.	.	31	35	159
Briançon	.	.	.	.	1	12	13	3	9	5	1	20	37	.	6	.	.	.	.	.	.	.	2	.	.	.	.	.	.	27	47	183
La Bessée	.	.	.	.	5	20	19	.	.	.	.	63	.	9	.	.	.	.	.	.	.	.	.	.	.	.	.	.	.	.	75	191
Aiguilles	.	.	.	.	12	55	9	1	.	.	.	27	7	10	.	.	.	.	.	.	.	.	30	.	.	.	.	.	.	35	27	213
Guillestre	.	.	.	.	13	23	14	4	1	.	.	22	5	.	24	.	.	.	.	.	.	.	16	.	.	.	.	.	.	34	39	195
Embrun	.	.	.	.	14	22	29	7	6	3	.	43	10	3	15	.	.	.	.	.	.	15	.	2	.	.	.	.	3	44	38	254
Savines	.	.	.	.	10	29	18	12	12	.	.	36	25	16	.	.	.	.	.	.	.	20	.	12	.	.	.	.	12	36	20	258
Barcelonn. (E.N.)	.	.	.	.	15	13	20	3	.	3	.	26	9	.	6	9	.	.	.	.	.	1	.	.	.	.	.	.	.	26	18	148
Chorges	.	.	.	.	11	25	32	.	.	.	.	60	12	17	.	.	.	.	.	.	.	7	.	.	.	.	.	.	.	51	24	239
Gap (E. N.)	0	.	.	.	18	34	48	8	5	.	.	36	28	.	18	.	.	.	.	.	.	.	2	.	1	.	.	.	.	58	30	286
Veynes	.	.	.	.	10	29	34	9	6	5	1	15	13	.	6	.	.	.	.	.	.	.	1	.	2	.	.	.	.	36	24	190
Serres	.	.	.	3	7	43	17	8	.	5	4	14	.	29	.	.	.	.	.	.	.	.	.	3	.	.	.	.	6	39	25	203
Laragne	.	.	.	15	12	22	23	6	.	8	7	24	.	14	.	.	.	.	.	.	.	.	.	4	.	.	.	.	3	27	6	171
Mirabeau	.	.	.	.	7	12	6	5	2	.	.	.	.	.	16	.	.	.	.	.	.	.	.	.	.	.	.	.	.	19	3	71
Meyrargues	.	.	.	6	.	5	10	18	.	.	.	0	0	.	10	.	.	.	.	.	.	.	.	.	0	.	.	.	.	23	3	75
Pertuis	.	.	.	4	9	8	8	.	.	.	.	8	0	.	13	.	.	.	.	.	.	.	.	1	.	.	.	.	.	24	3	78
Rognes	.	.	.	7	9	12	10	.	.	.	8	.	.	15	.	.	.	.	.	.	.	.	4	.	.	.	.	.	.	23	.	88
Les Taillades	1	.	.	.	2	9	13	7	.	.	.	6	4	.	19	.	.	.	.	.	.	.	.	.	2	.	.	.	.	26	3	92
Orgon	.	.	.	.	4	15	26	.	.	.	.	2	17	.	13	.	.	.	.	.	.	.	5	6	.	.	.	.	.	11	5	103
Saint-Christol	.	.	.	3	27	12	2	3	2	.	14	7	.	7	.	.	.	.	.	.	.	.	.	2	.	.	.	.	1	19	9	108
Lagarde	.	.	.	6	.	17	12	1	2	.	.	9	6	.	7	.	.	0	.	.	.	.	.	2	.	.	.	.	.	16	4	82
Apt	.	.	.	5	13	13	4	0	0	.	5	9	.	13	.	.	0	.	.	0	.	0	.	5	.	.	.	.	13	6	.	86
Murs	.	.	.	.	9	27	21	15	.	.	.	12	11	.	18	.	.	.	.	.	.	.	.	6	.	.	.	.	.	36	8	163

STATIONS.	1	2	3	4	5	6	7	8	9	10	11	12	13	14	15	16	17	18	19	20	21	22	23	24	25	26	27	28	29	30	31	TOTAL.
Bassin du Rhône proprement dit, cours inférieur (suite).																																
Cavaillon	.	.	.	2	9	19	4	.	.	.	4	15	.	13	.	.	0	.	.	1	.	2	3	4	.	.	.	.	12	4	.	92
Avignon (E. N.)	.	.	.	1	4	16	3	.	.	.	.	3	8	12	.	.	.	.	.	.	.	5	.	2	.	.	.	.	.	14	6	74
Saint-Remy	.	.	.	.	.	18	3	.	.	.	.	3	7	.	10	.	.	.	.	.	.	.	7	.	7	.	.	.	.	9	1	65
Saint-Michel	3	.	.	.	1	28	17	.	.	0	.	3	7	.	15	.	.	.	.	2	.	.	12	4	1	.	.	.	0	16	7	117
Les Baux	1	.	.	.	3	12	4	.	.	0	.	3	7	.	8	.	.	.	.	.	.	.	4	5	.	.	.	.	.	8	4	60
Viguier	.	.	.	.	3	20	2	.	.	.	.	3	3	.	12	.	.	1	.	.	.	.	.	6	1	.	.	.	.	9	3	63
Farimon	.	.	.	.	1	4	11	2	.	.	5	.	3	4	.	.	.	.	.	.	.	.	.	5	.	.	.	.	.	12	.	47
Saint-Martin	.	.	.	.	1	16	3	.	.	.	4	.	4	.	2	.	.	.	.	.	.	.	.	4	.	.	.	.	.	8	4	47
Arles	.	.	.	1	4	16	2	.	.	.	3	1	4	4	.	.	.	1	.	.	.	.	.	6	.	.	.	.	.	9	3	53
Létourneau	.	.	.	1	12	9	.	.	.	.	2	1	.	.	.	.	1	.	.	.	.	.	.	3	.	.	.	.	.	4	.	32
Saintes-Maries	.	.	.	.	1	15	9	.	.	.	.	2	3	.	3	.	.	.	.	.	.	.	.	3	.	.	.	.	.	4	2	42
Giraud	.	.	.	3	9	10	6	.	.	.	.	1	2	1	.	.	.	.	.	.	.	.	.	2	.	.	.	.	.	6	1	41
RÉGION DE NICE.																																
Petits bassins entre le Rhône et les Alpes.																																
Trets	.	.	.	.	.	8	4	20	.	.	.	.	.	.	5	.	.	.	.	.	.	.	.	.	3	.	.	.	.	8	.	48
Gréasque	.	.	.	.	3	12	4	9	.	.	.	1	.	.	6	.	.	.	.	.	.	.	.	1	2	.	.	.	.	16	1	55
Mimet	.	.	.	.	3	6	4	8	.	.	.	1	1	.	5	.	.	.	.	.	1	.	.	4	.	.	.	.	.	18	1	52
Saint-Antonin	.	.	.	.	4	24	5	9	.	.	.	.	.	7	.	.	.	.	.	.	.	.	.	.	4	.	.	.	.	.	14	67
Aix (C. M.)	.	.	.	3	3	9	18	6	.	.	1	1	.	4	4	.	.	1	.	.	.	.	.	2	.	.	.	.	.	14	1	67
Bouc	.	.	.	.	6	7	9	15	.	.	.	1	.	.	5	.	.	.	.	.	0	.	.	.	5	.	.	.	.	13	1	62
Venelles	.	.	.	.	5	6	12	21	1	.	.	3	1	.	8	.	.	.	.	.	.	.	.	.	3	.	.	.	.	24	3	87
Les Pennes	.	.	.	.	0	5	21	.	.	.	.	.	.	.	3	.	.	.	.	.	.	.	.	.	.	.	.	.	.	6	.	36
Pelissanne	.	.	.	.	5	14	14	13	.	.	.	5	.	.	4	.	.	.	.	.	.	.	.	.	.	.	.	.	.	18	.	72
Salon	.	.	.	.	.	8	23	18	.	.	.	6	.	.	6	.	.	.	.	.	.	.	.	.	2	.	.	.	.	17	2	81
Miramas	.	.	.	.	2	14	12	.	.	.	.	4	.	.	2	.	.	.	.	.	.	.	.	.	.	.	.	.	.	12	2	48
Cornillon	.	.	.	.	3	9	10	26	.	1	.	.	1	.	0	.	.	.	.	.	.	.	.	.	4	.	.	.	.	11	3	68
Saint-Chamas	.	.	.	2	.	10	16	4	.	.	5	.	1	1	.	0	.	.	.	.	.	.	.	3	.	.	.	12	1	.	.	55
Berre	.	.	.	2	.	19	9	.	.	.	.	.	.	4	.	.	.	.	.	.	.	.	.	.	.	.	.	.	.	10	.	44
Port-de-Bouc	.	.	.	.	8	.	11	.	.	.	.	2	1	1	.	.	.	.	.	.	.	.	.	2	.	.	.	.	.	9	0	34
Septèmes	.	.	.	.	3	7	7	13	.	.	.	1	.	.	6	.	.	.	.	.	.	.	.	0	3	.	.	.	.	19	1	61
Aubagne	.	.	.	.	6	6	2	8	.	.	.	.	.	.	13	.	.	.	.	.	.	.	.	.	.	.	.	.	.	17	1	53
Marseille	.	.	.	2	4	6	6	0	.	.	.	.	0	11	.	.	.	.	.	0	.	.	.	2	.	.	.	.	0	9	.	42
Cap Sicié	.	.	.	.	1	3	1	.	.	.	.	.	.	.	.	.	.	.	.	.	.	.	.	.	8	.	.	.	.	2	7	22
Toulon	.	.	.	.	1	7	1	1	0	.	.	.	.	.	9	.	.	.	.	.	.	0	.	.	.	.	.	.	.	4	8	32
Draguignan (E. N.)	.	.	.	6	13	9	5	3	.	.	2	2	.	10	10	.	.	.	.	.	2	.	.	1	.	4	.	.	.	12	3	82
Grasse	2	1	.	.	4	12	5	3	4	.	.	3	1	.	20	.	.	.	.	.	.	.	.	.	0	.	.	.	.	8	29	91
St-Martin-du-V	4	.	.	8	.	13	2	5	.	.	8	.	.	25	.	.	.	.	.	4	2	.	.	3	2	.	.	.	.	26	8	110
Cannes	.	.	.	11	25	.	5	.	.	.	4	.	.	14	.	.	.	.	.	.	.	.	.	3	.	.	.	.	.	29	.	89
Châteauneuf-d'Ent.	.	.	.	.	19	30	16	5	9	.	.	28	11	.	23	.	.	.	.	.	.	.	.	.	4	2	.	.	.	41	56	245
Bar	.	.	.	6	13	26	.	.	13	.	26	.	.	.	.	.	.	.	.	4	6	.	.	.	.	.	.	.	.	38	.	133
Belvédère	.	.	.	.	.	28	9	6	7	.	.	.	.	.	36	.	.	.	.	.	.	4	.	0	.	6	6	.	.	26	28	156
Nice (P. C.)	.	1	.	.	3	22	.	.	2	.	.	6	.	11	.	.	.	.	.	11	.	.	.	.	.	.	.	.	.	4	23	83
Villefranche (phare)	.	7	.	.	1	19	.	.	2	.	.	6	.	.	10	.	.	.	.	.	2	.	.	1	.	.	.	.	.	.	28	76
La Garoupe (phare)	.	.	.	.	12	19	.	.	4	.	.	7	.	.	10	.	.	.	.	.	.	.	.	4	.	.	.	.	.	2	20	78
CORSE.																																
Ajaccio (P. C.)	.	.	.	.	8	.	.	.	.	.	.	.	.	2	.	.	.	.	.	.	.	.	.	.	.	.	.	.	.	.	.	10

OBSERVATIONS DU MOIS DE JUIN 1877.

STATIONS.	1	2	3	4	5	6	7	8	9	10	11	12	13	14	15	16	17	18	19	20	21	22	23	24	25	26	27	28	29	30	TOTAL.
VERSANT DE LA MER DU NORD.																															
BASSINS DU RHIN, DE LA MEURTHE ET DE LA MOSELLE.																															
Rothau	12	.	.	.	39	2	.	3	0	.	.	.	1	0	.	.	.	.	.	7	.	11	.	0	.	.	.	.	.	.	76
Saulcy	.	13	.	.	.	41	7	.	10	.	.	.	.	3	.	.	.	.	.	19	11	.	7	3	.	.	.	.	.	.	114
Senones	.	.	.	.	.	41	3	.	.	3	.	.	.	.	.	.	.	.	.	.	19	12	8	.	.	.	.	.	.	.	85
Raon-l'Étape	0	7	.	.	.	33	2	.	1	.	.	.	.	2	.	.	.	.	.	.	24	.	1	.	.	2	.	.	.	.	75
Flin	.	.	.	.	41	1	.	.	3	.	.	.	.	10	.	.	.	.	.	.	7	.	1	1	1	.	.	.	.	.	68
Blamont	3	12	.	.	.	19	8	.	1	.	.	.	.	5	.	.	.	.	.	.	20	.	5	2	.	.	.	.	.	.	75
Lunéville	2	3	.	.	.	23	14	.	2	.	.	.	.	.	.	.	.	.	.	.	.	.	1	1	.	.	.	.	.	.	47
Moriviller	25	.	.	.	21	10	.	.	6	.	.	.	26	.	.	.	.	.	5	5	.	.	2	2	.	.	.	.	.	.	102
Einville	0	7	.	.	.	19	11	.	1	.	.	.	.	8	.	.	.	.	.	.	.	.	.	.	.	.	.	.	.	.	46
Moncel-s.-Seille	2	6	.	.	.	29	.	.	.	.	.	.	.	5	.	.	.	.	.	7	.	.	.	.	.	.	.	.	.	.	49
Nancy (Faculté)	3	2	.	.	.	19	6	.	.	.	.	.	.	9	0	.	.	.	.	0	6	.	.	.	.	.	.	.	.	.	45
Nancy (P. C.)	7	2	.	.	.	23	2	.	.	.	.	.	.	10	0	.	.	.	.	0	12	.	.	.	.	.	.	.	.	.	56
Amance	2	.	.	.	2	6	.	.	.	.	.	.	0	.	.	.	.	.	.	4	.	.	.	.	8	.	.	.	.	.	23
Cinq-Tranchées	1	.	.	.	1	23	.	.	.	.	.	.	15	.	.	.	.	.	.	1	.	.	.	.	.	.	.	.	.	.	41
Bellefontaine	4	.	.	.	.	23	.	.	.	.	.	.	3	3	.	.	.	.	.	.	1	.	.	.	.	.	.	.	.	.	33
Maxéville	7	2	.	.	.	10	14	.	.	.	.	.	.	6	.	.	.	.	.	.	1	.	.	1	.	.	.	.	.	.	42
La Malgrange	2	2	.	.	.	22	4	.	.	.	.	.	.	4	.	.	.	.	.	.	20	.	.	.	.	.	.	.	.	.	53
Le Thillot	5	.	.	.	.	52	.	.	.	.	.	.	.	.	13	.	.	2	15	.	6	.	.	8	7	.	.	.	.	.	108
Vagney	8	.	.	.	.	53	.	.	0	.	.	.	0	.	.	.	.	.	34	.	0	15	.	2	.	.	.	.	.	.	112
Épinal	5	10	.	.	.	48	.	.	4	.	.	.	4	.	.	.	.	.	2	.	.	.	4	1	1	.	.	.	.	.	79
Thaon	3	9	.	.	.	38	.	.	2	.	.	.	.	.	.	.	.	.	4	1	2	.	9	1	.	.	.	.	.	.	69
Lerrain	7	4	.	.	.	25	.	.	6	.	.	.	12	.	.	.	.	.	.	.	.	.	13	7	4	.	.	.	.	.	78
Mirecourt (E. N.)	.	0	.	.	.	1	.	.	.	.	.	.	.	13	.	.	.	.	.	5	.	.	.	.	.	.	.	.	.	.	20
Vézelise	0	4	.	.	.	22	2	.	.	.	.	.	.	4	.	.	.	.	5	.	.	.	.	4	0	.	.	.	.	.	40
Allain	1	.	.	.	.	21	.	.	1	.	.	.	13	.	.	.	.	0	2	6	.	.	4	1	.	.	.	.	.	.	48
Toul	9	5	.	.	.	13	7	.	.	.	.	.	32	.	.	.	.	.	.	.	.	.	.	.	.	.	.	.	.	.	66
Foug	9	.	.	.	.	23	.	.	.	.	.	.	.	4	.	.	.	.	.	.	23	.	.	.	.	.	.	.	.	.	59
Frouard	1	7	.	.	.	21	1	.	.	.	.	.	.	5	.	.	.	.	.	.	.	.	.	.	.	.	.	.	.	.	35
BASSINS DE LA MEUSE, DU CHIERS ET DE LA SAMBRE.																															
Lamarche	3	4	.	.	.	19	.	.	3	.	.	.	30	7	.	.	.	.	20	.	2	.	.	6	.	.	.	.	.	.	93
Pouilly	.	7	.	.	.	19	.	.	4	.	.	.	.	28	.	.	.	.	.	27	4	.	.	5	1	.	.	.	.	.	95
Bassoncourt	0	2	.	.	.	17	.	.	2	.	.	.	2	.	.	.	.	.	.	17	.	.	.	5	.	.	.	.	.	.	44
Contrexéville	3	6	.	.	.	21	.	.	5	.	.	.	7	8	.	.	.	.	8	.	.	.	1	1	1	.	.	.	.	.	60
Bulgnéville	2	4	.	.	.	24	.	.	5	.	.	.	9	4	.	.	.	.	10	.	1	.	.	2	.	.	.	.	.	.	60

STATIONS.	1	2	3	4	5	6	7	8	9	10	11	12	13	14	15	16	17	18	19	20	21	22	23	24	25	26	27	28	29	30	TOTAL.
BASSINS DE LA MEUSE, DU CHIERS ET DE LA SAMBRE (suite).																															
Aillianville	1	1	.	.	.	14	1	.	4	.	.	.	.	31	.	.	.	.	2	2	2	2	.	.	1	.	.	.	.	.	61
Neufchâteau	1	.	.	.	.	19	.	.	1	.	.	.	1	4	.	.	.	.	15	20	4	.	.	1	.	.	.	.	.	.	64
Chalaines	1	.	.	.	.	16	.	.	1	.	.	.	.	6	.	.	.	.	.	.	33	.	.	.	.	.	.	.	.	.	57
Commercy (E. N.)	1	2	.	.	.	20	.	.	.	.	.	.	1	.	.	.	.	.	.	6	4	0	1	2	.	.	.	.	.	.	37
Les Kœurs	2	.	.	.	2	12	.	.	.	.	.	.	4	.	.	.	.	.	.	4	.	3	3	.	.	.	.	.	.	.	30
Charny	5	1	.	.	.	6	4	.	.	.	.	.	.	.	.	.	.	.	.	.	.	2	3	7	.	.	.	.	.	.	27
Spincourt	.	.	.	.	.	8	.	.	.	.	.	.	.	.	.	.	.	.	.	.	15	12	3	0	.	.	.	.	.	.	38
Montmédy	3	3	.	1	0	12	1	.	.	.	.	.	.	.	.	.	.	.	.	.	.	12	1	3	3	.	.	.	.	.	39
Avesnes	4	.	0	1	3	.	.	.	0	.	.	4	.	.	.	.	.	.	.	3	8	4	3	2	.	.	.	.	.	.	32
Landrecies	8	.	.	.	2	1	.	.	.	.	.	16	3	.	.	.	.	.	.	9	8	2	2	.	.	.	.	.	.	.	51
BASSINS DE L'ESCAUT, DE LA LYS, DE L'YSER ET DE L'AA.																															
Le Cateau	13	6	.	.	1	4	.	.	.	.	5	.	.	.	.	.	.	.	.	.	4	6	6	.	13	.	.	.	.	.	58
Gommegnies	5	.	.	.	4	.	.	.	4	.	.	3	.	.	.	.	.	.	.	13	14	.	.	10	1	.	.	.	.	.	54
Bavai	14	3	.	.	1	2	.	.	.	.	.	3	0	.	.	.	.	.	.	0	0	7	9	4	.	0	.	.	.	.	44
Havrincourt	.	.	.	.	10	.	.	.	2	1	1	3	.	.	.	.	.	.	.	0	.	4	.	.	.	.	.	.	.	.	21
Cambrai	3	.	.	1	3	.	.	.	3	.	4	.	.	.	.	.	.	.	.	.	1	2	2	.	.	.	.	.	.	.	19
Monchy-le-Preux	12	8	.	.	2	3	.	.	.	.	.	7	3	.	.	.	.	.	.	.	.	4	3	1	3	.	.	.	.	.	44
Arras	3	.	.	3	1	.	.	.	.	.	8	.	.	.	.	.	.	.	.	4	3	1	1	.	.	.	.	.	.	.	23
Lestrem	4	.	0	2	.	2	.	.	.	.	2	.	.	.	.	.	.	.	.	.	4	.	.	0	.	.	.	.	.	.	15
Lille	5	.	.	0	2	0	.	.	0	.	.	4	.	.	.	.	.	.	.	.	0	1	1	.	0	.	4	.	.	.	18
Estrée-Blanche	4	2	.	.	1	.	.	.	.	.	12	.	.	.	.	.	.	.	.	.	.	22	.	.	.	8	.	.	.	.	49
Allouagne	2	.	.	.	2	.	.	.	.	.	8	2	.	.	.	.	.	.	.	.	24	7	.	.	.	.	.	.	.	.	43
Nordpeene	1	.	.	1	0	.	.	.	.	.	23	.	.	.	.	.	.	.	.	.	14	3	0	.	.	.	1	.	.	.	43
Cassel (ville)	3	0	0	.	.	0	1	.	.	.	.	13	.	.	.	.	.	.	.	.	.	8	2	.	.	.	0	2	.	.	29
Cassel (gare)	.	.	.	.	.	.	.	.	.	.	.	13	.	.	.	.	.	.	.	.	.	4	.	.	.	.	.	.	.	.	17
Godewaerswelde	0	.	.	1	0	.	.	.	.	.	14	.	.	.	.	.	.	.	.	.	11	14	.	.	.	.	5	.	.	.	46
Steene	4	.	.	.	7	.	.	.	.	.	.	21	.	.	.	.	.	.	.	.	.	34	6	.	.	.	.	.	.	.	72
Dunkerque (C. M.)	4	.	.	5	0	0	.	.	.	.	.	20	.	.	.	.	.	.	.	.	26	4	2	1	.	.	.	.	.	.	61
Dunkerque (P. C.)	3	.	.	6	0	0	1	.	.	.	.	21	.	.	.	.	.	.	.	.	19	4	2	2	.	.	.	.	.	.	58
Dohem	.	.	.	.	.	.	.	.	.	.	17	.	.	.	.	.	.	.	.	.	7	7	.	.	.	.	.	.	.	.	31
Oye	.	1	.	4	.	1	.	.	.	.	13	.	.	.	.	.	.	.	.	.	16	5	.	2	2	.	.	.	.	.	44
Calais (P. C.)	3	.	.	0	1	.	2	.	.	.	10	.	.	.	.	.	.	.	.	.	.	6	1	1	.	.	.	1	.	.	25
Calais (C. M.)	0	0	.	2	.	.	.	.	.	.	13	.	.	.	.	.	.	.	.	.	6	2	.	.	.	.	.	.	.	.	24

VERSANT DE LA MANCHE.

STATIONS.	1	2	3	4	5	6	7	8	9	10	11	12	13	14	15	16	17	18	19	20	21	22	23	24	25	26	27	28	29	30	TOTAL.
BASSINS DE LA CANCHE, DE LA SOMME, DE LA BÉTHUNE, ETC.																															
Cap Gris-Nez	3	0	.	3	4	.	.	.	.	.	.	6	1	.	.	.	.	.	.	.	.	16	18	2	.	.	.	.	.	.	53
Boulogne	3	.	.	1	2	.	1	.	.	.	.	12	.	.	.	.	.	.	.	.	.	17	2	14	25	.	.	.	.	.	76
Alpreck	.	.	1	.	.	1	.	.	.	.	13	.	.	.	.	.	.	.	.	.	30	2	9	.	.	.	.	.	.	.	56
Saint-Pol	2	.	.	.	.	.	.	.	.	.	6	.	.	.	.	.	.	.	.	.	20	12	4	.	.	.	.	.	.	.	44
Hesdin	0	.	.	2	.	1	.	.	.	.	10	.	.	.	.	.	.	.	.	.	8	9	1	1	.	.	.	.	.	.	31
Sorrus	0	.	1	8	.	1	.	0	.	.	21	.	.	.	.	.	.	.	.	.	35	4	.	.	.	.	.	.	.	.	69
Hucqueliers	.	.	.	4	.	3	.	.	.	.	2	.	.	.	.	.	.	.	.	.	15	3	.	1	.	.	.	.	.	.	41
Le Touquet	3	.	.	.	4	.	1	.	.	.	.	21	.	.	.	.	.	.	.	.	.	13	3	1	.	.	.	.	.	.	46
Saint-Quentin	6	.	.	.	9	.	.	.	4	.	.	18	.	.	.	.	.	.	.	.	30	2	1	.	.	.	.	.	.	.	69
Amiens (E. N.)	4	.	.	1	3	.	.	.	.	.	.	8	.	.	.	.	.	.	.	.	.	3	3	.	.	.	.	.	.	.	23
Ochancourt	.	.	.	.	10	.	.	.	.	.	.	18	.	.	.	.	.	.	.	.	.	54	8	.	.	.	.	.	.	.	90
Aumale	5	.	.	.	4	.	.	.	.	.	.	2	.	.	.	.	.	.	.	.	5	2	6	.	.	.	.	.	.	.	24

STATIONS.	1	2	3	4	5	6	7	8	9	10	11	12	13	14	15	16	17	18	19	20	21	22	23	24	25	26	27	28	29	30	TOTAL.
BASSINS DE LA CANCHE, DE LA SOMME, DE LA BÉTHUNE, ETC. (suite).																															
Blangy	5	.	.	.	2	.	.	.	1	.	.	4	.	.	.	.	.	.	.	.	30	1	3	.	.	.	.	.	.	.	46
Eu	4	.	.	4	1	.	1	.	.	.	.	8	.	.	.	.	.	.	.	.	8	.	4	.	.	.	.	.	.	.	28
Londinières	6	.	.	1	2	.	.	.	1	.	.	7	.	.	.	.	.	.	.	.	17	9	1	.	.	.	.	.	.	.	45
Neufchâtel	5	2	.	.	2	.	.	.	.	.	.	5	.	.	.	.	.	.	.	.	33	4	.	.	.	.	.	.	.	.	50
Arques	3	.	.	6	.	.	1	.	.	.	.	2	.	.	.	.	.	.	.	.	15	4	1	.	.	.	.	.	.	.	32
Dieppe	1	.	.	3	1	.	.	.	.	.	.	1	.	.	.	.	.	.	.	.	20	3	2	.	.	.	.	.	.	.	30
Bosc-le-Hard	6	.	.	.	2	.	.	.	.	.	10	8	.	.	.	.	.	.	.	.	8	5	4	.	.	.	.	.	.	.	43
Longueville	2	.	.	2	1	.	.	.	.	.	.	2	.	.	.	.	.	.	.	.	22	4	1	.	.	.	.	.	.	.	34
Tôtes	6	8	5	.	.	1	.	.	.	.	.	4	.	.	.	.	.	.	.	.	41	13	1	.	.	.	.	.	.	.	79
Saint-Laurent	2	.	.	2	.	.	1	.	0	.	.	1	.	.	.	.	.	.	.	.	11	2	2	.	.	.	.	.	.	.	20
Saint-Valery-en-C.	.	.	.	1	.	.	.	.	.	.	.	4	0	1	.	.	.	.	.	.	6	1	2	.	.	.	.	.	.	.	15
Cany	.	.	.	.	.	.	.	.	6	.	.	6	.	.	.	.	.	.	.	.	6	11	1	.	.	.	.	.	.	.	30
Goderville	1	.	.	2	2	.	1	.	.	.	.	2	.	.	.	.	.	.	.	.	22	8	1	11	.	.	.	.	.	.	50
Fécamp (ville)	.	.	.	0	1	.	.	.	.	.	.	12	.	.	.	.	.	.	.	.	2	10	2	.	.	.	.	.	.	.	27
Fécamp (phare)	.	.	.	17	8	3	.	.	.	.	.	6	.	.	.	.	.	.	.	.	2	4	1	.	.	.	.	.	.	.	40
BASSIN DE LA SEINE.																															
Bassin de l'Yonne.																															
Haut-Follin	.	.	.	13	.	.	.	19	.	.	.	.	9	.	.	.	17	.	.	.	.	41	.	.	.	13	.	.	.	.	112
Bas-Follin	3	.	.	.	.	29	.	.	.	.	.	.	.	7	30	.	.	4	20	.	.	5	.	2	.	.	.	.	.	.	100
La Croisette	.	5	.	.	.	24	.	.	.	.	.	.	.	2	4	.	.	5	25	.	.	8	3	.	.	.	.	.	.	.	76
Pommoy	6	.	.	.	34	.	.	13	.	.	.	.	.	11	.	.	11	.	26	.	.	.	3	.	.	.	.	.	.	.	103
Arleuf	3	.	.	.	.	34	.	.	7	.	.	.	13	.	6	.	.	14	24	.	.	3	3	3	.	.	.	.	.	.	111
Corancy	1	.	.	.	.	30	2	.	12	.	.	.	.	17	11	.	.	8	11	.	.	7	1	3	.	.	.	.	.	.	103
Les Settons	1	.	.	.	.	36	.	.	12	.	.	.	.	4	5	.	.	7	26	.	.	.	.	2	0	.	.	.	.	.	94
Château-Chinon	6	.	.	.	.	38	.	.	13	.	.	.	.	13	.	.	.	5	12	.	.	4	.	5	.	.	.	.	.	.	96
Pannetière	.	.	.	.	.	22	.	.	10	.	.	.	.	9	.	.	.	.	5	.	.	6	4	4	2	.	.	.	.	.	61
Gien-sur-Cure	12	.	.	.	.	34	.	.	.	.	.	.	.	.	6	.	.	.	34	.	.	.	.	.	.	.	.	.	.	.	86
Brassy	.	.	.	.	20	17	.	.	.	.	.	.	18	.	.	.	4	.	.	.	9	.	.	.	.	.	.	.	.	.	68
Saint-Martin-du-P.	.	.	.	.	.	15	.	.	.	.	.	.	.	.	12	.	.	.	7	.	.	.	.	.	.	.	.	.	.	.	34
Saulieu	.	.	.	4	10	21	.	.	.	.	.	12	12	1	.	.	7	3	.	.	.	.	1	0	.	.	.	.	.	.	73
Pouilly	0	.	.	.	27	.	.	.	.	.	.	.	4	.	.	.	30	.	13	.	.	.	.	.	.	.	.	.	.	.	73
Thorey	1	.	.	.	.	33	.	.	27	.	.	.	.	18	4	.	13	31	.	.	.	.	.	.	.	.	.	.	.	.	126
Grosbois	.	1	.	.	.	23	.	.	1	.	.	.	.	5	.	.	.	15	8	.	.	.	.	.	.	.	.	.	.	.	53
Vitteaux	1	.	.	.	2	25	.	.	14	.	.	.	28	0	.	.	.	4	23	.	.	3	.	.	.	.	.	.	.	.	99
La Colancelle	.	.	.	.	.	26	0	.	2	.	.	.	.	1	10	.	.	2	.	3	.	5	.	0	.	.	.	.	.	.	49
Marigny	.	2	.	.	.	28	.	.	3	.	.	.	.	12	1	.	.	5	10	.	.	2	.	7	.	.	.	.	.	.	70
Semur	.	.	.	.	.	28	.	.	.	.	.	.	.	3	1	.	.	8	.	5	.	2	.	11	.	.	.	.	.	.	58
Cervon	.	.	.	.	.	32	.	.	2	.	.	.	.	8	1	.	.	2	14	1	.	6	0	3	.	.	.	.	.	.	69
Lormes	10	.	.	.	.	31	.	.	3	.	.	.	.	.	8	.	.	4	.	5	11	.	.	3	2	.	.	.	.	.	78
Tannay	.	.	.	.	.	24	.	.	1	1	.	.	4	4	.	.	.	1	.	.	.	7	1	4	.	.	.	.	.	.	47
Varzy	5	.	.	.	10	10	.	.	.	.	.	.	3	19	.	.	.	5	.	.	.	.	2	2	.	.	.	.	.	.	55
Vézelay	.	.	.	1	.	20	.	.	.	.	.	.	.	4	9	.	.	.	.	.	.	6	.	2	3	.	.	.	.	.	45
Avallon	.	.	.	.	.	25	.	.	8	.	.	.	.	5	.	.	.	6	1	.	.	.	.	6	2	.	.	.	.	.	53
Clamecy (P. C.)	.	.	.	.	4	21	.	.	1	.	.	.	2	8	.	.	.	1	.	.	.	3	1	.	.	.	.	.	.	.	40
Thénissey	.	.	.	.	.	19	.	.	21	.	.	.	.	7	1	.	.	10	2	12	11	.	3	7	1	.	.	.	.	.	95
Grignon	4	.	.	.	6	9	.	.	7	.	.	.	5	.	.	.	.	6	6	6	.	.	5	4	.	.	.	.	.	.	57
Bierre-l'Égaré	2	.	.	.	2	26	.	2	1	.	.	.	2	2	.	.	5	6	.	.	.	4	.	.	.	.	.	.	.	.	53
Montbard	.	.	.	.	.	27	.	.	.	.	.	.	.	.	.	.	.	1	.	3	.	.	7	3	.	.	.	.	.	.	40

STATIONS.	1	2	3	4	5	6	7	8	9	10	11	12	13	14	15	16	17	18	19	20	21	22	23	24	25	26	27	28	29	30	TOTAL.
Bassin de l'Yonne (suite).																															
Tonnerre	.	.	.	.	.	.	.	.	.	.	.	.	.	.	12	.	13	.	.	.	.	.	.	.	.	.	.	.	.	.	25
Chablis	3	.	.	.	.	14	.	.	.	.	.	.	.	.	.	.	.	.	.	.	.	.	.	9	.	.	.	.	.	.	26
Auxerre	.	.	.	.	.	19	1	.	6	.	.	.	.	.	.	.	.	6	.	.	.	.	.	6	.	.	.	.	.	.	38
Laroche	.	.	.	.	.	14	.	.	0	.	.	.	.	0	.	.	.	25	.	.	.	1	1	4	.	.	.	.	.	.	46
Joigny	.	.	.	.	.	12	.	.	.	.	.	.	.	.	.	.	.	8	.	.	.	.	.	.	6	.	.	.	.	.	26
Sens (St-Martin)	1	.	.	8	.	.	.	.	.	.	.	.	.	.	.	.	.	.	.	.	.	1	.	11	.	.	.	.	.	.	20
Bassin de la Marne.																															
Langres (plateau)	1	.	.	.	.	20	.	.	25	.	.	.	.	20	.	.	.	1	.	6	4	.	.	2	7	.	.	.	.	.	85
Langres (vallée)	4	4	.	.	.	15	.	.	8	.	.	.	.	22	.	.	.	5	2	7	12	.	.	92	3	.	.	.	.	.	92
Richebourg	.	4	.	.	.	3	13	.	1	.	.	.	1	.	.	.	.	10	.	8	15	.	.	2	.	.	.	.	.	.	57
Chaumont (platm)	.	1	.	.	.	18	0	.	2	.	.	.	.	1	.	.	.	.	.	.	22	.	0	4	.	.	.	.	.	.	48
Chaumont (vallée)	.	1	.	.	.	16	1	.	3	.	.	.	.	2	.	.	.	.	.	.	23	.	.	3	.	.	.	.	.	.	49
Chaumont (E. N.)	0	0	.	.	.	18	0	.	2	.	.	.	.	1	.	.	.	.	.	.	22	.	0	4	.	.	.	.	.	.	48
Colombey	.	1	.	.	.	12	1	.	8	.	.	.	.	1	.	.	.	.	.	.	17	.	0	1	.	.	.	.	.	.	42
Clefmont	1	4	.	.	.	18	1	.	2	.	.	.	.	3	.	.	.	.	.	8	10	.	5	.	.	.	.	.	.	.	52
Joinville	1	1	.	.	.	12	1	.	2	.	.	.	.	29	.	.	.	.	.	.	18	.	.	3	.	.	.	.	.	.	67
Vassy	1	3	.	.	.	11	0	.	.	.	.	.	.	.	.	.	.	.	.	.	6	.	.	4	.	.	.	.	.	.	24
Neuville	.	2	.	.	.	11	.	.	.	.	.	.	.	.	.	.	.	.	.	.	15	.	.	.	.	.	.	.	.	.	28
Demange-aux-Eaux	.	0	.	.	.	15	.	.	1	.	.	.	8	.	.	.	.	.	.	.	.	.	.	0	.	.	.	.	.	.	24
Bar-le-Duc	4	1	.	.	.	12	.	.	.	.	.	.	6	.	.	.	.	.	.	.	3	.	5	0	.	.	.	.	.	.	31
Vitry-le-François	1	.	.	.	11	1	.	.	.	.	.	.	.	.	.	.	.	.	.	9	.	2	1	.	.	.	.	.	.	.	25
Châlons (E. N.)	.	0	.	.	1	5	0	.	.	1	.	.	.	.	.	.	.	.	.	.	2	.	1	.	.	.	.	.	.	.	10
Châlons (P. C.)	.	.	.	.	1	6	.	.	.	.	.	.	.	.	.	.	.	.	.	.	6	.	1	.	.	.	.	.	.	.	14
Sommesous	1	.	0	0	3	3	.	0	0	.	.	.	1	0	0	.	.	.	.	1	.	2	0	2	.	.	.	.	.	.	13
Villeseneux	.	.	.	.	.	5	2	.	.	.	.	.	.	.	.	.	.	.	.	3	.	.	5	.	.	.	.	.	.	.	14
La Caure	5	1	.	.	.	.	.	.	.	.	.	.	.	2	.	.	.	.	.	.	.	2	2	.	.	.	.	.	.	.	12
Montmort	8	1	.	1	.	4	.	.	.	.	.	.	.	1	0	.	.	.	.	.	.	.	6	1	.	.	.	.	.	.	21
La Ferté-s.-Jouarre	4	1	.	0	1	5	1	.	.	.	.	.	0	.	2	.	.	.	.	.	2	.	4	1	1	.	.	.	.	.	22
Meaux	8	2	.	.	3	9	.	.	.	.	.	.	.	.	.	.	.	.	.	.	5	.	7	.	.	.	.	.	.	.	34
Touquin	.	4	.	.	.	.	.	.	6	.	.	.	.	.	.	.	.	.	.	.	7	.	.	.	.	.	.	.	.	.	18
Saint-Maur (Obsre)	4	.	.	0	4	0	.	.	.	.	.	.	.	1	.	.	.	2	.	7	3	8	0	.	.	.	.	.	.	.	29
Bassin de l'Aisne.																															
Grandpré	7	4	.	.	.	3	4	.	.	.	.	.	.	.	.	.	.	.	.	.	7	.	5	.	.	.	.	.	.	.	30
Saint-Mard-le-Mont	.	.	.	.	11	.	.	.	.	.	.	.	.	.	.	.	.	.	.	4	.	.	.	.	.	.	.	.	.	.	15
Côte de Crèvecœur	.	.	.	.	5	.	.	.	.	.	.	.	.	.	.	.	.	.	1	.	3	5	.	.	.	.	.	.	.	.	14
Bois des Planches	.	.	.	.	1	10	.	.	.	.	3	.	.	.	.	.	.	.	.	7	.	.	.	.	.	.	.	.	.	.	21
Sainte-Menehould	.	.	1	.	2	11	.	.	.	.	.	.	.	.	.	.	.	.	.	.	.	2	4	.	.	.	.	.	.	.	20
Côte de Biesmes	1	.	.	.	2	10	.	.	.	.	.	.	.	.	.	.	.	.	.	.	2	3	.	.	.	.	.	.	.	.	18
Auzéville	1	1	.	0	0	10	3	.	.	.	.	.	.	.	.	.	.	.	.	.	0	0	3	0	.	.	.	.	.	.	18
Vouziers	2	.	.	.	.	4	.	.	.	.	.	.	.	.	.	.	.	.	.	.	.	1	2	1	.	.	.	.	.	.	10
Remaucourt	1	4	.	2	2	1	.	.	.	.	.	.	.	.	.	.	.	.	.	.	.	3	6	.	.	.	.	.	.	.	19
Nanteuil	9	7	.	.	.	4	2	.	.	.	.	.	.	.	.	.	.	.	.	.	9	16	5	.	.	.	.	.	.	.	52
Berry-au-Bac	6	2	.	.	1	1	.	.	.	.	.	.	.	.	.	.	.	.	.	.	.	10	5	.	.	.	.	.	.	.	27
Suippes	.	2	.	.	.	6	2	.	.	.	.	5	.	.	.	.	.	.	.	.	3	.	3	.	.	.	.	.	.	.	21
Reims	4	0	.	.	2	2	.	.	.	.	.	.	.	.	.	.	.	.	.	.	.	.	.	.	.	.	.	.	.	.	8
Vauxrot	4	1	.	.	5	.	.	.	0	.	.	.	.	0	.	.	.	.	.	.	39	3	.	.	.	.	.	.	.	.	51

STATIONS.	1	2	3	4	5	6	7	8	9	10	11	12	13	14	15	16	17	18	19	20	21	22	23	24	25	26	27	28	29	30	TOTAL.
Bassin du Loing.																															
Toucy	.	.	.	.	.	12	.	.	19	.	.	.	.	.	.	.	.	19	.	.	.	.	.	8	.	.	.	.	.	.	57
Moutiers	.	.	.	.	.	11	.	.	2	.	.	.	.	15	.	.	.	1	.	.	.	2	.	6	.	.	.	.	.	.	37
Champoulet	.	.	.	.	.	5	.	.	2	.	.	.	.	.	.	.	.	.	.	.	.	.	8	1	.	.	.	.	.	.	16
Rogny	.	.	.	.	1	9	.	.	1	.	.	.	0	.	.	.	.	1	.	.	.	1	1	4	.	.	.	.	.	.	18
Combreux	.	.	.	.	2	3	.	.	.	.	.	.	.	.	.	.	.	2	.	.	.	2	.	8	.	.	.	.	.	.	18
Grignon	.	.	.	.	3	5	.	.	.	.	.	.	.	.	.	.	.	.	.	.	.	.	1	5	.	.	.	.	.	.	14
Château-Renard	.	.	.	.	5	5	.	.	.	.	.	.	.	.	.	.	.	.	.	.	.	4	.	3	.	.	.	.	.	.	16
Montargis	.	.	.	.	5	6	.	.	.	.	.	.	.	1	.	.	.	1	.	1	.	.	.	0	.	.	.	.	.	.	14
Beaune-la-Rolande	.	.	.	.	4	3	.	.	.	.	.	.	.	1	.	.	.	8	.	.	.	.	.	.	.	.	.	.	.	.	16
Nemours	1	.	.	.	11	.	.	.	.	.	.	.	1	3	.	.	.	.	.	.	.	1	4	.	.	.	.	.	.	.	21
Région de la Beauce et bassin de l'Eure.																															
Neuville-aux-Bois	.	.	.	.	7	.	.	.	1	.	.	.	.	18	.	.	9	.	.	.	1	.	4	.	.	.	.	.	.	.	38
Pithiviers	.	.	.	.	.	.	.	.	.	.	.	.	.	.	21	.	.	.	.	.	.	.	.	.	.	.	.	.	.	.	21
Malesherbes	3	.	.	.	4	.	.	.	.	1	.	.	.	.	7	.	.	.	.	.	.	9	.	3	.	.	.	.	.	.	27
Étampes	2	0	.	.	1	3	.	.	.	.	.	.	.	.	15	.	.	.	.	.	.	3	0	0	.	.	.	.	.	.	25
Dourdan	2	.	.	.	4	.	.	.	.	.	.	.	.	14	.	.	.	.	.	.	.	.	7	.	.	.	.	.	.	.	27
Grignon (E. A.)	5	1	.	0	6	3	.	.	.	.	.	0	.	.	17	.	.	.	.	3	.	2	4	.	.	.	.	.	.	.	40
La Loupe	1	0	.	3	5	1	.	.	.	.	.	5	.	13	.	.	.	6	.	.	7	5	5	.	.	.	.	.	.	.	50
Courville	2	.	.	.	6	2	.	.	.	.	.	.	.	14	.	.	.	11	.	.	3	2	2	.	.	.	.	.	.	.	41
Nogent-le-Roi	7	.	.	.	8	2	.	.	.	.	.	.	.	5	2	.	.	.	.	.	7	3	2	.	.	.	.	.	.	.	36
Rambouillet	6	1	.	.	2	1	.	.	.	.	.	.	.	.	6	.	.	.	.	.	.	.	2	1	.	.	.	.	.	.	18
La Ferté-Vidame	4	5	.	0	3	.	.	.	.	.	.	9	.	9	3	.	.	14	0	.	9	25	5	4	.	.	.	.	.	.	90
Senonches	1	0	.	1	7	.	.	.	.	.	.	13	.	11	9	.	.	12	.	.	3	0	10	0	.	.	.	.	.	.	68
Châteauneuf	2	2	.	.	8	3	.	.	.	.	.	.	.	.	.	.	.	5	5	.	4	3	.	.	.	.	.	.	.	.	33
Brézolles	1	2	.	0	6	.	.	.	.	.	.	18	.	4	4	.	.	4	.	.	4	4	16	.	.	.	.	.	.	.	63
Dreux	3	.	.	2	7	.	.	.	.	.	.	5	.	3	.	.	.	.	.	.	14	4	.	.	.	.	.	.	.	.	38
Anet	2	5	.	2	7	.	.	.	.	.	.	5	.	.	8	.	.	.	.	.	.	10	11	.	.	.	.	.	.	.	49
Ft de Bonsmoulins	1	3	.	.	3	.	0	.	0	.	.	12	.	4	7	.	.	6	2	.	1	2	8	.	.	.	.	.	.	.	50
Forêt du Perche	6	1	.	.	1	.	.	.	.	.	.	4	.	4	12	.	.	4	1	.	.	4	14	1	.	.	.	.	.	.	52
Evreux (E. N.)	4	1	.	.	6	.	.	.	.	.	.	7	.	.	.	.	.	.	.	.	.	.	.	.	.	.	.	.	.	.	17
Bassin de l'Oise.																															
Hirson	6	.	.	0	2	1	.	.	1	.	.	9	.	.	.	.	.	.	.	.	10	13	0	.	.	.	.	.	.	.	42
Dizy-le-Gros	8	.	.	2	5	.	.	.	.	.	.	.	.	.	.	.	.	.	.	.	18	15	.	.	.	.	.	.	.	.	49
Fourdrain	16	2	.	1	1	4	.	.	.	.	.	.	.	.	.	.	.	.	.	.	.	15	7	1	3	.	.	.	.	.	48
Laon (P. C.)	1	.	.	1	4	.	.	.	.	.	.	.	.	.	.	.	.	.	.	.	7	7	.	.	.	.	.	.	.	.	20
Compiègne	5	2	.	1	0	7	.	.	.	.	.	1	.	.	4	.	.	.	.	.	.	.	5	.	.	.	.	.	.	.	26
Maignelay	1	.	2	1	6	.	.	.	.	.	8	.	.	.	.	.	.	.	.	.	25	3	.	.	.	.	.	.	.	.	46
Apremont	0	.	.	0	2	.	.	.	15	.	.	2	.	27	.	.	.	.	.	.	1	8	.	.	.	.	.	.	.	.	56
Plessis-Belleville	4	4	.	.	.	7	.	.	.	.	.	.	.	.	34	.	.	.	.	.	.	.	4	.	.	.	.	.	.	.	53
Senlis	4	1	.	.	0	2	.	.	.	0	.	0	.	.	40	.	.	.	.	.	.	9	.	.	.	.	.	.	.	.	56
Beauvais (E. N.)	4	3	.	3	5	3	.	.	.	.	.	12	.	.	.	.	.	.	.	.	.	14	5	2	.	.	.	.	.	.	51
Noailles	11	4	.	.	.	5	.	.	.	.	.	12	.	.	8	.	.	.	.	.	.	15	4	1	.	.	.	.	.	.	61
Neuilly-en-Thelle	5	2	.	.	3	2	.	.	.	11	.	3	.	.	13	.	.	.	.	.	.	1	3	.	.	.	.	.	.	.	42
Pontoise	5	.	.	0	6	.	.	.	.	.	.	2	.	11	0	.	.	.	.	.	.	5	2	.	.	.	.	.	.	.	32

STATIONS.	1	2	3	4	5	6	7	8	9	10	11	12	13	14	15	16	17	18	19	20	21	22	23	24	25	26	27	28	29	30	TOTAL.
Bassin de la Seine supérieure.																															
Vivey	1	.	.	.	.	16	.	.	13	.	.	.	.	3	2	.	.	6	.	16	.	.	.	3	1	.	.	.	.	.	61
Chanceaux	4	.	.	.	17	.	.	15	.	.	.	.	9	.	.	.	6	.	26	3	.	4	8	.	.	.	.	.	.	.	93
Baigneux-les-J.	.	4	.	.	18	.	.	.	2	.	.	.	4	.	.	.	44	.	27	.	.	.	.	3	4	.	.	.	.	.	107
Beneuvre	.	1	.	.	.	17	.	.	12	.	.	.	.	3	1	.	.	4	0	1	11	0	0	2	1	.	.	.	.	.	52
Châtillon-s.-Seine	1	2	.	.	.	15	4	.	0	.	.	.	.	6	.	.	.	20	.	.	.	.	0	3	4	.	.	.	.	.	55
Vix	0	.	.	.	15	5	.	.	.	.	.	.	2	.	.	.	5	15	.	.	.	1	2	0	.	.	.	.	.	.	45
Nicey	.	0	.	.	.	23	0	.	.	.	.	.	.	9	.	.	.	9	.	.	.	.	0	2	.	.	.	.	.	.	43
Laignes	.	1	.	.	.	24	.	.	.	.	.	.	.	3	.	.	.	35	.	.	.	.	.	1	.	.	.	.	.	.	65
Bar-s.-S. (P. C.)	.	.	.	.	.	21	0	.	.	.	.	.	.	.	.	.	.	.	.	.	.	.	1	4	.	.	.	.	.	.	26
Bar-s.-S. (M. Saill.)	.	0	.	.	.	20	0	.	.	.	.	.	.	.	.	.	.	.	.	.	0	.	0	4	.	.	.	.	.	.	24
Brion-sur-Ource	.	.	.	.	.	17	.	.	.	.	.	.	.	.	.	.	18	.	38	.	.	.	.	4	.	.	.	.	.	.	77
Arc-en-Barrois	.	1	.	.	.	15	.	.	1	.	.	.	.	2	.	.	.	51	.	.	0	.	.	4	.	.	.	.	.	.	76
La Ferté-s.-Aube	.	.	.	.	.	16	.	.	.	.	.	.	.	9	.	.	.	.	.	.	.	.	.	.	.	.	.	.	.	.	25
Bar-s.-Aube	.	.	.	.	.	15	.	.	9	.	.	.	.	.	.	.	.	.	.	.	3	.	.	.	.	.	.	.	.	.	28
Fuligny	1	.	.	.	3	14	.	.	1	.	.	.	0	.	0	.	.	.	.	.	.	1	4	.	.	.	.	.	.	.	25
Chaumesnil	.	.	.	.	.	17	1	.	.	.	.	.	.	.	1	.	.	.	.	.	1	.	1	9	1	.	.	.	.	.	31
Ceffonds	.	.	.	.	.	14	.	.	.	.	.	.	.	.	.	.	.	.	.	.	4	1	.	3	.	.	.	.	.	.	21
Vendeuvre	.	.	.	.	.	19	.	.	.	.	.	.	.	.	5	.	.	.	.	.	.	.	1	.	.	.	.	.	.	.	24
Troyes (E. N.)	.	.	2	.	6	.	.	.	.	.	.	.	.	3	.	.	.	.	.	.	.	1	1	1	.	.	.	.	.	.	14
Barberey	.	.	.	.	.	13	.	.	.	.	.	.	.	.	6	.	.	.	.	.	.	.	1	1	.	.	.	.	.	.	21
Conflans-s.-Seine	.	.	.	.	.	6	2	.	3	.	.	.	.	.	.	.	.	.	.	.	.	.	6	.	.	.	.	.	.	.	17
Bassin de la Seine, entre Montereau et Paris.																															
Courbeton	1	.	.	.	3	7	.	.	.	.	.	.	.	.	41	.	.	.	.	.	.	0	2	4	.	.	.	.	.	.	59
Samois	3	.	.	.	3	10	.	.	.	.	.	.	.	26	.	.	.	.	.	.	.	2	.	.	.	.	.	.	.	.	42
Melun (E. N.)	7	.	.	.	1	6	.	.	.	.	.	.	.	.	.	.	.	.	.	.	5	1	3	6	.	.	.	.	.	.	29
Melun (P. C.)	4	.	.	.	1	8	.	.	1	.	.	.	.	11	.	.	.	.	.	.	2	2	2	6	.	.	.	.	.	.	37
Évry	.	.	.	.	1	.	.	.	.	.	.	.	.	.	.	.	.	.	.	.	.	.	.	.	.	.	.	.	.	.	1
Paris (Obs^{re})	3	0	.	.	1	2	.	.	.	1	.	.	.	.	3	.	.	.	4	.	.	0	8	.	.	.	.	.	.	.	22
Paris (Monts^{ris})	3	.	.	0	3	0	.	0	0	.	0	0	0	2	.	.	.	12	.	.	0	8	1	.	.	.	.	.	.	.	27
Paris (Passy)	7	3	.	.	2	3	.	.	.	3	.	.	.	.	32	.	.	.	1	.	.	.	7	.	.	.	.	.	.	.	56
Paris (Ménilm^{t})	3	1	.	.	0	3	.	.	.	1	.	.	.	.	3	.	.	.	10	.	.	10	1	8	0	.	.	.	.	.	41
Aubervilliers	4	.	.	.	0	2	.	.	11	.	.	.	.	11	.	.	.	.	11	1	5	.	.	.	.	.	.	.	.	.	45
Versailles	6	.	.	.	5	0	0	.	.	.	.	.	.	23	0	.	.	30	.	.	.	4	1	.	.	.	.	.	.	.	69
Bassin de la Seine inférieure, au-dessous du confluent de l'Oise.																															
Gournay	4	.	.	.	11	9	.	.	.	.	2	2	.	.	.	.	.	.	.	.	6	8	1	2	.	.	.	.	.	.	45
Saint-Germer	3	1	.	2	4	6	.	.	.	.	.	10	1	.	.	.	.	.	.	.	.	9	6	1	1	.	.	.	.	.	44
Forges	4	.	.	.	4	.	.	.	.	.	.	2	.	.	.	.	.	.	.	.	10	1	8	.	.	.	.	.	.	.	29
Vascœuil	2	.	.	.	5	.	.	.	.	.	.	1	.	.	.	.	.	.	.	.	9	4	2	.	.	.	.	.	.	.	23
Buchy	7	.	.	1	3	.	.	.	.	.	.	1	.	.	.	.	.	.	.	.	23	10	5	0	.	.	.	.	.	.	51
Pont-de-l'Arche	.	.	.	.	4	.	.	.	.	.	.	1	.	.	.	.	.	.	.	.	.	9	6	.	.	.	.	.	.	.	20
Rouen (île Lacroix)	3	3	.	.	2	.	.	.	.	.	.	4	.	.	.	.	.	.	.	.	.	9	8	2	0	.	.	.	.	.	32
Rouen (E. N.)	4	4	.	.	2	.	.	.	.	.	.	5	.	.	.	.	.	.	.	.	12	5	6	.	.	.	.	.	.	.	38
Elbeuf	10	1	.	.	2	.	.	.	.	.	.	3	.	.	.	.	.	.	.	.	11	6	2	.	.	.	.	.	.	.	35
Barentin	4	.	.	.	1	.	.	.	.	.	1	6	.	.	.	.	.	.	.	.	21	4	3	3	.	.	.	.	.	.	43
Caudebec	2	0	.	4	1	.	.	.	.	.	.	4	.	.	.	.	.	.	.	.	36	8	3	1	.	.	.	.	.	.	59
Villequier	.	1	.	5	.	.	.	.	.	.	.	4	.	.	.	.	.	.	.	.	.	31	12	.	2	.	.	.	.	.	54
Yvetot	4	.	.	6	1	.	.	.	1	.	.	2	.	.	.	.	.	.	.	.	17	2	3	4	.	.	.	.	.	.	39

STATIONS.	1	2	3	4	5	6	7	8	9	10	11	12	13	14	15	16	17	18	19	20	21	22	23	24	25	26	27	28	29	30	TOTAL.
Bassin de la Seine inférieure, au-dessous du confluent de l'Oise (suite).																															
Bolbec	0	.	.	3	.	.	.	.	1	.	.	3	.	.	.	.	.	.	.	.	27	5	4	1	.	.	.	.	.	.	44
Fatouville	1	.	.	1	.	1	1	.	1	.	2	3	.	.	.	.	.	.	5	.	3	13	4	.	.	.	.	.	.	.	34
Sanvic (le Havre)	0	1	.	3	1	.	.	.	1	.	.	8	.	.	.	.	.	.	.	.	5	5	1	.	.	.	.	.	.	.	24
Laigle	2	2	.	.	2	.	.	.	.	.	.	7	.	6	1	.	.	31	1	.	2	1	6	.	.	.	.	.	.	.	61
BASSINS ENTRE LA SEINE ET LA POINTE DE BRETAGNE.																															
Bassins de la Touque, de la Dive, de l'Orne, de la Vire et de la Rance.																															
Gacé	1	.	.	.	4	.	.	.	.	.	.	4	.	6	0	.	.	31	2	.	3	1	9	1	.	.	.	.	.	.	62
Sées	1	.	.	.	1	.	0	.	.	.	.	21	.	7	.	.	.	8	11	.	7	.	8	.	.	.	.	.	.	.	63
Argentan	.	.	.	.	.	.	.	1	.	.	.	8	.	1	.	.	.	12	22	.	4	1	6	0	.	.	.	.	.	.	54
Briouze	6	.	.	.	.	.	.	.	.	.	.	5	.	.	.	.	.	.	17	16	5	.	6	.	.	.	.	.	.	.	54
Flers	3	.	6	1	.	1	.	.	.	.	7	.	.	.	.	.	3	8	.	10	6	5	1	.	.	.	.	.	.	.	51
Ste-Honorine-du-F.	1	0	.	1	1	.	0	1	.	.	.	10	.	1	.	.	.	9	0	.	10	6	3	.	.	.	.	.	.	.	43
Caen (E. N.)	.	.	.	3	2	.	0	.	0	.	22	11	.	7	.	.	.	2	.	.	22	3	2	.	.	.	.	.	.	.	74
Ste-Marie-du-Mont	1	1	.	.	1	.	1	.	.	.	.	19	0	3	1	.	.	.	2	.	.	10	4	0	.	.	.	.	.	.	42
Cherbourg	3	2	.	.	.	.	1	.	.	.	.	18	.	13	.	.	.	.	.	.	.	6	1	.	.	.	.	.	.	.	44
Louvigné	5	.	.	1	.	.	2	.	.	.	9	.	.	.	.	.	.	6	5	4	16	4	5	.	.	.	.	.	.	.	57
Fougères	5	.	.	2	1	.	1	.	.	.	6	.	.	.	.	.	1	2	.	3	10	3	2	.	.	.	.	.	.	.	36
Sens	4	.	.	.	.	.	.	.	.	.	.	.	.	.	.	.	10	.	.	4	9	2	4	.	.	.	.	.	.	.	64
Bazouges	2	.	.	.	1	.	.	.	.	.	5	2	.	.	.	.	5	.	.	2	8	9	5	.	.	.	.	.	.	.	39
Antrain	1	1	.	.	.	.	.	.	.	.	7	1	.	.	.	.	.	.	9	11	6	1	.	.	.	.	.	.	.	.	35
Trans	2	.	.	.	1	.	2	.	.	.	6	2	1	.	.	.	3	.	.	1	7	8	5	.	.	.	.	.	.	.	38
Longaulnay	2	.	.	.	.	.	2	.	.	.	15	2	.	.	.	.	7	.	.	.	6	5	2	.	.	.	.	.	.	.	41
Tinténiac	4	.	.	.	.	.	1	.	.	.	12	.	3	.	.	.	5	.	.	.	4	5	4	.	.	.	.	.	.	.	38
Combourg	3	.	.	.	.	.	2	.	.	.	4	.	2	.	.	.	2	.	.	.	4	10	3	.	.	.	.	.	.	.	31
Dol	1	.	.	.	.	.	1	.	.	.	6	2	1	.	.	.	4	.	.	.	6	7	0	.	.	.	.	.	.	.	28
La Gouesnière	.	.	.	.	.	1	.	.	.	.	2	3	.	.	.	.	3	.	.	.	8	6	1	.	.	.	.	.	.	.	25
Paramé	3	.	.	.	.	.	1	.	.	.	2	2	1	.	.	.	1	.	.	.	11	7	.	.	.	.	.	.	.	.	27
Saint-Malo	1	1	.	.	.	.	.	.	.	.	.	7	.	1	.	.	2	0	.	.	1	6	5	.	.	.	.	.	.	.	24
VERSANT DE L'OCÉAN.																															
PETITS BASSINS DU SUD DE LA BRETAGNE.																															
Pte Saint-Mathieu	6	.	.	.	.	2	6	.	.	.	.	.	.	.	.	.	19	.	5	.	2	5	2	.	.	.	.	.	.	.	47
Brest (Obsre)	3	.	.	0	.	1	2	.	1	.	.	.	.	.	.	.	33	.	8	.	0	3	0	.	.	.	.	.	.	.	51
Goarem-Liziard	8	.	.	.	.	2	8	.	.	.	.	.	.	1	.	.	38	.	4	.	9	14	3	1	.	.	.	.	.	.	88
Kermédan-Bian	8	.	.	.	.	1	2	.	.	.	.	.	.	.	.	.	20	.	.	.	1	10	11	2	0	.	.	.	.	.	56
Carhaix	4	.	.	.	.	.	0	.	.	.	.	.	.	.	.	.	16	.	0	.	15	6	3	1	.	.	.	.	.	.	45
La Feuillée	11	.	.	.	.	1	8	.	.	.	.	.	.	3	.	.	16	.	2	.	20	10	3	.	.	.	.	.	.	.	75
Mendy	10	.	.	.	.	.	13	.	.	.	.	.	.	2	.	.	17	.	3	.	19	7	3	.	.	.	.	.	.	.	74
Pénity	8	.	.	.	.	.	2	.	.	.	.	.	.	.	.	.	15	.	1	.	11	8	4	1	.	.	.	.	.	.	50
Châteaulin	6	.	.	.	.	2	3	.	.	.	.	.	.	1	5	.	19	.	9	.	7	9	1	2	.	.	.	.	.	.	63
Gourin	9	.	.	.	.	4	2	.	.	.	.	.	.	.	.	.	17	.	1	.	1	16	2	.	.	.	.	.	.	.	52
Plouay	.	.	.	.	.	.	1	.	.	.	.	.	.	.	.	.	13	.	4	.	1	7	6	1	.	.	.	.	.	.	33
Glomel	11	3	.	.	.	2	4	.	.	.	.	.	.	.	.	.	16	1	3	.	0	12	5	2	.	.	.	.	.	.	60
Kéroret	2	.	.	.	.	1	0	.	.	.	.	2	.	1	.	.	2	.	.	.	1	10	2	1	.	.	.	.	.	.	21
Corlay	7	.	.	.	.	2	1	.	.	.	.	.	13	.	.	.	.	3	.	.	.	9	4	0	.	.	.	.	.	.	39
Pontivy	3	2	.	.	.	1	.	.	.	.	.	.	.	1	.	.	8	.	1	.	3	15	4	2	.	.	.	.	.	.	42
Gouarec	7	.	.	.	.	1	2	.	.	.	.	.	.	.	.	.	16	.	.	.	.	6	2	2	.	.	.	.	.	.	37

STATIONS.	1	2	3	4	5	6	7	8	9	10	11	12	13	14	15	16	17	18	19	20	21	22	23	24	25	26	27	28	29	30	TOTAL.
PETITS BASSINS DU SUD DE LA BRETAGNE (suite).																															
Locminé	5	.	.	.	.	.	1	.	.	.	.	.	.	.	.	.	15	.	.	.	.	13	3	5	.	.	.	.	.	.	41
Baud	3	.	.	.	.	.	3	.	.	.	.	.	.	1	.	.	21	.	11	.	1	8	2	1	.	.	.	.	.	.	51
Hennebont	.	.	.	.	.	.	.	.	.	.	.	.	.	.	.	.	10	.	.	.	3	1	2	.	.	.	.	.	.	.	15
Le Grognon (Groix)	.	.	.	.	.	2	1	.	.	.	.	.	.	.	.	.	.	.	2	.	.	5	1	1	.	.	.	.	.	.	12
Lorient (P. C.)	3	.	.	.	.	3	.	.	.	.	.	.	.	.	.	.	17	.	.	.	6	5	.	.	.	.	.	.	.	.	34
Lorient (Obs^re)	4	.	.	.	.	1	1	.	.	.	.	2	.	1	.	.	20	.	0	.	2	11	2	0	.	.	.	1	.	.	45
Auray	.	.	.	.	.	.	.	.	.	.	.	.	.	.	.	13	.	3	.	4	.	.	.	.	.	.	.	.	.	.	20
Vannes	.	.	.	.	.	.	.	.	.	.	.	.	.	.	.	15	.	.	.	.	11	14	.	.	.	.	.	.	.	.	40
Port-Navalo	.	.	.	.	1	.	.	.	.	.	.	.	1	.	.	14	.	.	.	.	4	7	5	.	.	.	.	.	.	.	32
Noyalo	.	.	.	.	.	.	.	.	.	.	.	.	4	.	.	27	.	.	.	5	7	1	.	.	.	.	.	.	.	.	44
Morguillio	1	.	.	.	.	2	2	.	.	.	.	.	1	1	.	23	0	.	?	.	26	17	1	.	.	.	.	.	.	.	74
Palais (Belle-Ile)	.	.	.	.	.	.	.	.	.	.	.	.	.	1	.	.	.	4	4	.	.	.	4	.	.	.	.	.	.	.	13
BASSIN DE LA VILAINE.																															
Montdevert	1	.	.	2	7	.	.	.	.	.	3	.	.	1	.	.	2	1	.	4	6	6	8	.	.	.	.	.	.	.	41
Vitré	0	.	.	5	1	.	2	.	.	.	7	.	.	14	.	.	4	0	0	2	10	5	7	0	.	.	.	.	.	.	57
Noyal-s.-V.	0	.	.	1	1	.	1	.	.	.	12	.	.	22	.	.	23	.	.	6	7	5	10	.	.	.	.	.	.	.	88
Gosné	2	.	.	.	1	.	1	.	.	.	6	.	0	1	.	.	18	0	.	4	14	6	2	.	.	.	.	.	.	.	55
Rennes	3	1	.	.	.	.	.	.	.	.	.	.	.	2	.	.	4	.	.	2	10	5	11	.	.	.	.	.	.	.	39
Saint-Méen	3	.	.	.	.	.	.	.	.	.	1	.	.	.	.	.	22	2	.	.	7	6	.	.	.	.	.	.	.	.	41
Montauban	5	.	.	.	.	1	2	.	.	.	.	1	.	.	.	.	12	.	.	1	7	1	5	.	.	.	.	.	.	.	34
Montfort	6	.	.	.	.	1	3	.	.	.	6	4	1	4	.	.	1	.	.	1	8	2	5	.	.	.	.	.	.	.	43
Plélan	5	.	.	.	.	.	1	.	.	.	8	.	1	.	.	.	4	.	1	2	3	6	4	.	.	.	.	.	.	.	35
Mordelles	4	.	.	.	.	.	3	.	.	.	4	.	1	.	.	.	5	.	.	7	.	1	5	.	.	.	.	.	.	.	30
La Guerche	3	.	.	4	1	.	1	.	.	.	1	.	.	2	.	.	4	.	.	2	13	4	8	.	.	.	.	.	.	.	42
Saint-Erblon	4	.	.	.	.	.	.	.	.	.	4	.	.	22	.	.	8	.	.	2	6	4	3	.	.	.	.	.	.	.	53
Martigné-Ferch	1	.	.	5	1	0	1	.	.	.	.	.	1	17	.	.	5	.	.	7	19	4	4	.	.	.	.	.	.	.	65
Bain	3	.	.	2	0	.	1	.	.	.	8	.	3	4	.	.	6	.	1	2	5	6	3	.	.	.	.	.	.	.	44
Messac	3	.	.	1	.	0	1	.	.	.	6	.	6	19	.	.	6	.	2	.	4	6	9	.	.	.	.	.	.	.	63
Grand-Jouan	.	2	.	2	1	.	2	.	.	.	.	.	.	17	0	.	9	1	.	.	20	4	3	2	.	.	.	.	.	.	62
Ch^lle-Bouexie	2	.	.	1	0	0	2	.	.	.	.	.	2	2	.	.	6	.	.	2	3	13	4	.	.	.	.	.	.	.	37
Redon	4	.	.	3	1	.	2	.	.	.	.	.	5	2	.	.	2	.	1	3	8	3	4	.	.	.	.	.	.	.	38
Rohan	5	.	.	.	.	.	2	.	.	.	.	4	.	1	.	1	8	1	.	.	10	.	3	.	.	.	.	.	.	.	34
Plouguenast	7	5	.	.	.	1	1	.	.	.	.	3	.	0	.	.	1	1	1	.	13	10	1	0	.	.	.	.	.	.	44
Merdrignac	4	4	.	.	.	1	1	.	.	.	.	.	.	1	.	.	2	4	.	.	3	8	5	3	.	.	.	.	.	.	36
Josselin	5	.	.	.	.	1	1	.	.	.	.	.	.	.	.	.	5	.	.	16	11	5	7	1	.	.	.	.	.	.	50
Bosméléac	7	2	.	.	.	1	1	.	.	.	.	1	.	1	.	.	.	3	3	.	.	8	5	.	.	.	.	.	.	.	31
Néant	3	.	.	.	.	.	.	.	.	.	.	.	1	.	.	.	10	.	.	2	3	8	4	.	.	.	.	.	.	.	29
Campénéac	.	.	.	.	.	.	.	.	.	.	3	.	.	4	.	.	25	.	.	2	4	3	3	.	.	.	.	.	.	.	44
Ploërmel	.	.	.	.	.	.	.	.	.	.	5	.	24	.	.	.	.	5	5	1	.	2	.	1	.	.	.	.	.	.	42
Malestroit	1	1	.	.	.	.	.	.	.	.	.	.	.	3	.	.	.	1	.	.	11	8	1	1	.	.	.	.	.	.	26
La Maclais	2	.	.	.	.	.	1	.	.	.	.	.	.	4	.	.	1	.	.	.	1	3	5	2	.	.	.	.	.	.	17
La Roche-Bernard	3	.	.	.	.	.	.	.	.	.	.	.	.	.	.	5	2	.	.	35	22	8	2	.	.	.	.	.	.	.	78
BASSIN DE LA LOIRE.																															
Bassin de la Loire supérieure.																															
Saint-Paulien	4	.	.	.	1	5	.	.	.	.	.	.	.	5	1	.	2	.	2	.	7	8	.	2	.	.	.	.	.	.	37
Le Puy (E. N.)	.	5	.	.	.	18	.	.	.	.	.	.	.	.	18	.	.	.	.	.	11	.	21	.	.	.	.	.	.	.	62

STATIONS.	1	2	3	4	5	6	7	8	9	10	11	12	13	14	15	16	17	18	19	20	21	22	23	24	25	26	27	28	29	30	TOTAL.
Bassin de la Loire supérieure (suite).																															
Tence	.	.	.	.	.	.	.	.	.	.	.	.	1	2	.	8	.	10	2	1	.	13	3	.	.	.	.	.	.	.	41
Bas-en-Basset	5	.	.	.	16	3	.	.	.	.	.	.	.	6	.	.	.	9	.	0	20	14	1	.	.	.	.	.	.	.	79
Le Pilat	4	.	.	.	.	.	.	.	.	.	.	.	.	.	.	.	.	.	.	.	4	.	11	.	.	.	.	.	.	.	19
La République	.	4	.	.	.	7	.	.	.	.	.	.	.	.	.	.	1	.	.	2	.	2	15	.	.	.	.	.	.	.	31
Les Creuses	.	4	.	.	.	5	.	.	.	.	.	.	.	.	.	.	.	1	.	.	0	3	16	.	.	.	.	.	.	.	29
Rochetaillée	.	4	.	.	.	9	.	.	.	.	.	.	.	.	.	.	.	.	.	.	8	4	30	.	.	.	.	.	.	.	55
Saint-Étienne	.	.	.	.	.	.	6	.	.	.	.	0	2	.	3	.	.	7	6	.	11	8	3	2	.	.	.	.	.	.	48
Fortunières	34	.	.	.	28	.	.	.	.	.	.	.	.	.	.	.	.	.	.	.	5	.	.	.	.	.	.	.	.	.	67
Montbrison (P. C.)	9	.	.	.	7	15	.	.	.	.	.	.	.	.	.	.	.	.	.	1	.	2	.	.	0	.	.	.	.	5	40
Noirétable	16	.	5	.	23	.	.	.	.	.	.	.	.	.	.	11	15	.	.	.	7	16	2	2	.	.	.	.	.	3	100
Feurs	7	.	.	.	6	15	.	.	.	.	.	.	.	0	.	22	1	.	.	.	9	4	.	2	.	.	.	.	.	.	67
Nervieux	13	.	.	.	26	.	.	.	.	.	.	.	.	.	.	26	2	.	.	.	10	2	.	.	.	.	.	.	.	.	79
Panissière	8	.	.	.	.	35	.	.	.	.	.	.	.	.	.	4	11	.	.	.	18	3	.	.	.	.	.	.	.	.	79
Fourneaux	22	.	.	.	.	27	.	.	.	.	.	.	.	.	.	.	2	.	.	.	.	12	.	2	.	.	.	.	.	.	64
Montagny	10	.	.	.	10	22	.	.	.	.	.	.	.	.	.	.	.	.	2	.	1	4	2	1	.	.	.	.	.	.	52
Cublize	9	.	.	.	3	31	.	.	.	.	.	.	.	.	.	.	3	.	.	3	0	7	.	.	.	.	.	.	.	.	55
Roanne	3	.	.	.	.	23	.	.	.	.	.	.	.	.	.	.	.	10	.	.	.	10	8	.	.	.	.	.	.	.	53
Lapacaudière	.	.	.	.	.	.	.	3	.	.	.	.	.	4	.	.	4	.	.	.	5	5	.	1	1	.	.	.	.	.	22
Charolles	8	.	.	.	.	24	.	.	.	.	.	.	.	.	.	.	.	.	11	.	.	.	.	.	9	.	.	.	.	.	53
Chassenard	.	3	.	.	.	23	.	.	.	.	.	.	.	.	.	.	.	16	.	.	.	.	.	6	.	.	.	.	.	.	49
Digoin	3	.	.	.	.	20	.	.	.	.	.	.	.	.	.	.	.	12	.	.	.	.	.	2	.	.	.	.	.	.	38
Saint-Eusèbe	10	.	.	.	1	28	.	.	.	.	.	.	.	.	.	.	7	14	23	.	.	7	.	0	.	.	.	.	.	.	90
Chelsey	1	.	.	.	2	30	.	.	7	.	.	.	14	.	.	.	.	44	11	.	.	3	.	.	.	.	.	.	.	.	111
Arnay-le-Duc	1	.	.	.	10	21	.	.	0	.	.	.	4	.	.	.	.	28	12	.	.	1	1	.	.	.	.	.	.	.	78
Autun	3	.	.	.	.	28	.	.	2	.	.	.	6	3	1	.	9	17	.	.	.	4	4	.	1	.	.	.	.	.	77
L'Assise	.	.	.	.	.	26	.	.	.	.	.	.	.	.	.	.	.	.	.	.	.	.	8	2	5	.	.	.	.	.	41
Saint-Clément	7	.	.	.	.	24	.	.	.	.	.	.	.	4	.	.	.	.	.	.	.	7	10	.	.	.	.	.	.	.	51
Mayet-de-Mont	2	7	.	.	.	21	.	.	.	.	.	.	.	.	.	.	.	2	.	.	.	3	3	9	.	.	.	.	.	.	46
La Palisse	3	4	.	.	.	26	.	.	2	.	.	.	.	.	4	.	.	3	.	.	.	.	.	5	.	.	.	.	.	.	47
Montcombroux	4	5	.	0	.	20	.	.	.	.	.	.	.	.	0	.	.	18	.	.	.	0	2	8	2	.	.	.	.	.	59
Dompierre	7	.	.	.	.	27	.	.	.	.	.	.	.	.	.	.	.	15	.	.	.	.	6	1	.	.	.	.	.	.	56
Beaulon	3	1	.	.	.	31	.	.	.	.	.	.	.	.	.	.	.	7	.	.	.	18	9	1	.	.	.	.	.	.	70
Luzy (P. C.)	4	.	.	.	.	29	.	.	.	.	.	.	.	.	7	.	.	22	3	.	.	1	3	1	.	.	.	.	.	.	69
Châtillon-en-B.	.	.	.	2	.	26	.	.	25	.	.	.	2	6	.	.	.	.	11	.	.	2	.	8	.	.	.	.	.	.	81
Saint-Saulge	.	.	.	.	.	33	.	.	1	.	.	.	.	.	12	.	.	5	4	.	.	.	1	.	.	.	.	.	.	.	56
Cercy-la-Tour	2	.	.	.	.	32	.	.	.	.	.	.	2	10	.	.	.	3	1	.	.	1	7	2	1	.	.	.	.	.	61
Decize	1	.	.	.	.	25	.	.	.	.	.	.	1	11	.	.	.	15	1	.	.	8	.	1	.	.	.	.	.	.	64
Saint-Léger-des-V.	.	.	.	.	.	22	3	.	.	.	.	.	4	1	5	.	.	30	3	.	.	8	.	3	.	.	.	.	.	.	80
Billy-Chevannes	.	.	.	.	.	25	.	.	13	.	.	.	.	.	8	.	.	5	.	.	.	.	.	5	.	.	.	.	.	.	56
Saint-Pierre-le-M.	.	.	.	.	.	26	.	.	1	.	.	.	.	.	7	.	.	4	.	2	.	8	.	6	.	.	.	.	.	.	54
Saint-Éloi	.	4	2	.	.	18	.	.	6	.	.	.	0	4	1	.	.	8	5	.	.	7	4	2	.	.	.	.	.	.	63
Prémery	.	.	.	.	.	13	.	.	3	.	.	.	.	6	.	.	.	3	.	.	.	4	.	2	.	.	.	.	.	.	30
Nevers	.	.	.	.	.	22	.	.	7	.	.	.	.	8	.	.	.	14	.	.	.	8	.	3	0	.	.	.	.	.	62
Bassin de l'Allier.																															
Châteauneuf	4	.	.	.	4	.	.	.	.	.	2	.	.	.	.	1	.	10	12	.	.	4	6	.	.	.	.	.	.	.	43
Cheylard-l'Évêque	.	9	.	.	.	9	.	.	.	.	.	.	.	.	.	.	1	.	8	13	.	.	15	.	.	.	.	.	.	.	55
Langogne	9	1	.	.	.	9	.	.	.	.	.	.	.	.	1	1	.	.	8	40	.	.	17	.	.	.	.	.	.	.	87
Saugues	6	.	.	.	7	.	.	.	.	.	.	.	.	5	.	.	.	.	4	.	5	14	2	.	.	.	.	.	.	.	43

STATIONS.	1	2	3	4	5	6	7	8	9	10	11	12	13	14	15	16	17	18	19	20	21	22	23	24	25	26	27	28	29	30	TOTAL.
Bassin de l'Allier (suite).																															
Langeac	.	.	.	.	.	12	.	.	.	.	.	.	.	.	4	.	4	.	35	5	4	6	.	.	9	.	.	.	.	.	79
La Chaise-Dieu	19	.	.	.	.	9	.	.	.	.	6	.	.	.	4	.	8	.	10	.	3	8	2	1	4	.	.	.	.	5	79
Brioude	5	.	.	.	.	15	.	.	.	.	.	.	.	.	6	.	4	.	3	41	.	20	.	.	.	.	.	.	.	.	94
Murat	.	.	.	.	25	.	.	.	.	.	.	.	.	.	3	28	.	5	7	.	16	4	.	.	.	.	.	.	.	.	88
Massiac	5	.	.	.	.	19	.	.	.	.	.	.	.	.	.	.	8	.	5	.	.	10	.	.	.	.	.	.	.	.	47
Parentignat	.	.	.	.	.	33	.	.	.	.	.	.	.	.	1	.	1	.	.	6	.	0	.	.	1	.	.	.	.	.	42
Besse	10	2	.	.	3	25	.	.	.	.	2	.	.	.	.	.	.	.	13	.	.	4	10	.	.	.	.	.	.	.	69
Montaigut	2	.	.	.	27	.	.	.	.	.	.	.	.	.	.	31	22	.	.	3	.	3	1	4	.	.	.	.	.	.	94
Puy-de-Dôme	.	.	.	.	.	.	.	.	.	.	.	.	.	.	18	3	4	15	12	2	3	5	8	7	.	.	.	.	.	.	76
Clermont (Obs^re)	.	3	.	.	.	31	.	.	.	.	.	.	.	.	10	.	.	5	10	8	.	1	2	0	4	.	.	.	.	.	71
Clermont (E. N.)	0	0	.	.	.	18	0	.	2	.	.	.	.	1	.	.	.	.	.	.	22	.	0	4	.	.	.	.	.	.	48
Clermont (P. C.)	3	.	.	.	.	28	.	.	.	.	.	.	.	7	.	.	.	9	8	7	.	.	1	3	4	.	.	.	.	.	68
Ambert	4	.	.	.	.	25	.	.	.	.	.	.	.	.	3	.	0	3	.	.	.	9	.	0	.	.	.	.	.	.	44
Thiers (P. C.)	7	.	.	.	7	19	.	.	.	.	.	.	.	.	2	.	6	3	4	10	.	2	.	.	6	.	.	.	.	.	66
Miremont	.	2	.	.	.	24	.	.	.	.	5	.	.	.	.	12	24	.	1	.	.	10	.	.	.	.	.	.	.	.	78
P^t du Bouchet	2	.	.	.	.	27	.	.	.	.	.	.	.	.	.	.	46	25	.	26	.	.	.	.	.	.	.	.	.	.	126
Ébreuil	.	.	.	.	8	19	.	.	.	.	.	.	.	.	.	.	.	9	.	3	1	.	3	.	.	.	.	.	.	.	44
Vichy	4	.	.	.	.	33	.	.	.	.	.	.	.	.	.	.	.	9	.	3	.	.	5	3	.	.	.	.	.	.	57
Target	1	.	.	.	.	24	.	.	1	.	.	.	.	.	.	.	1	4	.	0	.	.	4	1	4	.	.	.	.	.	41
Chantelle	.	.	.	.	.	24	.	.	.	.	.	.	.	.	.	.	.	.	.	.	.	10	.	.	.	.	.	.	.	.	34
Bessay	.	2	.	.	.	35	.	.	3	.	.	.	.	.	2	.	.	4	.	.	.	.	12	2	4	.	.	.	.	.	63
Moulins	1	.	.	.	.	34	.	.	.	.	.	.	.	48	.	.	.	9	.	.	.	9	3	3	.	.	.	.	.	.	106
Baleine	2	.	.	.	15	15	.	.	.	.	.	.	7	15	.	.	1	15	.	.	4	1	.	2	.	.	.	.	.	.	76
Franchesse	1	.	.	.	.	23	.	.	4	.	.	.	.	16	4	.	.	16	.	.	.	7	.	.	.	.	.	.	.	.	72
Bassin de la Loire, du Bec-d'Allier à Angers.																															
Givry	.	2	.	.	.	21	.	.	3	.	.	.	0	5	0	.	.	31	.	.	.	10	0	1	.	.	.	.	.	.	74
Chaulgnes	0	.	.	.	.	22	.	.	1	.	.	.	1	9	.	.	.	13	.	.	.	15	.	.	1	.	.	.	.	.	61
Saint-Satur	.	.	.	.	1	17	.	.	5	.	.	.	0	7	.	.	.	19	.	.	.	3	.	.	.	.	.	.	.	.	52
Neuvy	.	.	.	.	.	19	.	.	2	.	.	.	.	22	.	.	.	13	.	.	.	2	3	.	.	.	.	.	.	.	61
Gien	.	.	.	0	3	9	.	.	.	.	.	.	.	0	.	.	.	0	.	.	.	7	2	4	.	.	.	.	.	.	25
Coullons	.	.	.	.	4	5	.	.	2	.	.	.	.	.	.	.	.	.	.	.	.	4	.	5	.	.	.	.	.	.	19
Orléans (P. C.)	3	.	.	.	3	2	1	.	1	.	.	.	.	20	1	.	.	6	.	.	.	2	3	6	.	.	.	.	.	.	48
Orléans (E. N.)	6	0	.	.	3	2	0	.	.	.	.	.	.	30	.	.	.	5	.	.	.	1	2	6	.	.	.	.	.	.	54
Blois (asile)	5	.	.	2	2	3	0	.	.	.	.	.	.	6	.	.	.	1	.	.	1	1	9	1	.	.	.	.	.	.	30
Blois (P. C.)	1	.	.	.	4	3	0	0	.	.	.	.	.	6	.	.	.	.	0	.	1	1	7	0	.	.	.	.	.	.	24
La Ferté-Saint-Aub.	.	.	.	.	1	.	.	.	.	.	.	.	.	2	2	.	7	.	.	.	1	.	2	.	.	.	.	.	.	.	15
La Motte-Beuvron	0	.	.	.	3	2	.	.	.	.	.	.	1	.	.	.	.	1	.	.	.	.	2	1	.	.	.	.	.	.	10
Vernou (Loir-et-Cher)	2	.	.	.	2	3	.	0	.	.	.	.	.	19	.	.	.	4	.	.	4	.	.	1	.	.	.	.	.	.	35
Cheverny	.	.	.	.	5	.	.	.	.	.	.	.	.	5	.	.	.	.	.	.	4	.	.	.	.	.	.	.	.	.	14
Contres	.	.	.	4	.	.	.	.	.	.	.	.	4	.	.	.	.	.	.	.	.	.	.	.	.	.	.	.	.	.	8
Herbault	4	.	.	.	.	9	.	.	.	.	.	.	.	.	7	.	.	.	.	.	.	.	1	16	.	.	.	.	.	.	37
Saint-Ouen	.	.	2	.	10	.	.	.	.	.	.	.	12	.	.	.	24	.	.	.	6	4	.	.	.	.	.	.	.	.	58
Nazelles	.	.	1	5	4	.	.	.	.	.	.	.	5	.	.	.	8	.	.	7	.	.	.	.	.	.	.	.	.	.	31
Vernou (Indre-et-Loire)	4	.	.	.	4	6	.	.	.	.	.	.	.	5	.	.	.	26	.	.	11	4	.	4	.	.	.	.	.	.	63
Saint-Amand	6	.	.	.	6	.	.	.	4	.	.	.	.	17	.	.	.	.	.	.	5	4	4	4	.	.	.	.	.	.	49
Monthodon	9	.	.	2	4	5	.	.	2	.	.	.	13	.	.	.	.	6	.	.	9	5	.	4	.	.	.	.	.	.	59
La Membrolle	2	.	.	1	4	1	.	.	.	.	.	.	.	2	.	.	.	9	.	.	16	8	.	.	.	.	3	.	.	.	46

STATIONS.	1	2	3	4	5	6	7	8	9	10	11	12	13	14	15	16	17	18	19	20	21	22	23	24	25	26	27	28	TOTAL.
Bassin de la Loire, du Bec-d'Allier à Angers (suite).																													
La Ferté-Saint-Cyr.	3	.	.	.	2	4	.	.	.	.	.	.	6	.	.	.	.	.	.	7	.	6	4	.	.	.	.	.	31
Le Coudray	1	.	.	.	2	6	.	.	.	.	.	.	3	.	.	.	7	.	.	.	10	.	.	.	.	.	.	.	28
Tours (ville)	9	.	.	.	3	3	.	.	0	.	.	.	4	.	.	.	11	.	.	9	0	1	3	.	.	.	.	.	42
Tours (P. C.)	8	.	.	.	5	3	.	.	.	.	.	.	3	.	.	.	8	.	.	.	2	4	0	.	.	.	.	.	33
Joué-les-Tours	8	.	.	.	3	3	.	.	.	.	.	.	18	.	.	.	9	.	.	5	1	1	3	.	.	.	.	.	51
Saint-Symphorien	8	.	.	.	3	4	.	.	.	.	.	.	3	.	.	.	9	.	.	10	9	9	.	.	.	.	.	.	53
Langeais	1	.	.	.	5	5	.	.	.	.	.	11	.	23	.	.	.	26	.	.	7	2	1	2	.	.	.	.	.	81
Channay	3	2	.	.	3	.	.	.	.	.	.	0	.	12	.	.	.	11	.	.	17	11	5	3	.	.	.	.	.	69
Gizeux	3	3	.	.	.	.	.	.	.	.	.	.	.	8	.	.	.	6	.	.	9	5	.	2	.	.	.	.	.	37
Bourgueil	.	.	4	.	.	.	.	.	.	.	.	.	.	4	.	.	14	.	.	.	8	.	.	.	.	.	.	.	.	31
Baugé	6	.	.	5	.	.	.	.	.	.	0	.	21	.	0	.	3	.	.	2	3	2	4	.	.	.	.	.	.	45
Bassin du Cher.																													
Auzances	1	.	.	.	26	6	.	.	.	.	.	.	.	.	.	1	10	.	11	.	.	7	.	1	.	.	.	.	.	61
Pionsat	.	.	.	.	.	.	.	.	.	.	.	.	.	.	.	.	23	5	8	.	.	.	.	.	.	.	.	.	.	36
Chambon	1	.	.	.	20	6	.	.	.	.	.	.	.	.	.	.	20	3	11	.	1	1	1	1	.	.	.	.	.	64
Montmarault	1	.	.	.	.	29	.	.	.	.	.	.	.	.	.	.	11	4	.	.	.	6	2	10	.	.	.	.	.	61
La Queune	.	.	.	.	25	.	.	.	.	.	.	.	10	.	.	.	13	.	.	12	6	2	.	.	.	.	.	.	.	67
Cosne	.	.	.	.	.	31	.	.	15	.	.	.	.	.	11	.	.	42	.	.	.	.	7	.	.	.	.	.	.	106
Isle-et-Bardais	.	.	.	.	20	7	.	.	.	.	.	.	5	.	.	.	19	.	.	.	9	.	2	.	.	.	.	.	.	62
Blancfossé	.	.	.	.	.	26	.	.	.	.	.	.	6	.	.	.	.	19	.	.	2	.	1	.	.	.	.	.	.	53
Pasquis	.	.	.	.	26	4	.	.	3	.	.	.	3	12	.	.	58	.	.	.	.	.	4	.	.	.	.	.	.	108
Clairins	.	.	.	.	16	5	.	4	1	.	.	.	3	.	.	.	9	3	.	.	4	5	1	3	.	.	.	.	.	54
Issoudun	.	.	.	.	6	6	.	12	.	.	.	.	.	1	.	.	.	23	.	.	12	.	1	.	.	.	.	.	.	63
Mennetou-s.-C.	.	.	.	.	.	6	.	.	.	10	.	.	.	.	.	.	.	8	.	.	.	.	.	.	.	.	.	.	.	24
L'Étang-du-Puits	1	.	.	.	5	6	.	1	.	.	.	.	.	2	.	.	.	8	.	.	.	5	.	.	.	.	.	.	.	27
Salbris	2	.	.	.	.	6	.	.	.	.	.	.	.	16	.	.	.	.	.	.	.	.	.	.	.	.	.	.	.	24
Romorantin	2	.	.	.	1	5	.	.	.	.	.	.	.	13	.	.	.	.	.	.	7	0	1	.	.	.	.	.	.	27
Valençay	2	.	.	.	1	6	.	.	.	.	.	.	.	28	.	.	0	3	.	.	2	5	.	2	.	.	.	.	.	50
Selles-s-Cher	0	.	.	.	0	.	0	.	.	.	6	6	0	.	.	.	3	.	.	.	.	.	.	.	.	.	.	.	.	15
Saint-Aignan	.	.	.	.	11	.	.	.	2	.	.	.	.	16	.	.	.	5	.	.	.	.	.	.	.	.	.	.	.	35
Montrichard	.	.	1	4	5	.	.	.	.	.	.	.	7	.	.	.	8	.	.	5	5	.	1	.	.	.	.	.	.	36
Civray-s-Ch	2	.	.	.	3	5	.	.	.	.	.	.	14	.	.	.	.	12	.	.	6	3	.	.	.	.	.	.	.	45
Bassin de la Creuse.																													
Felletin	.	.	.	.	27	9	.	.	.	.	.	.	.	10	.	.	3	.	25	2	1	.	.	6	.	.	.	.	.	83
Ahun	0	.	.	.	22	6	.	.	.	.	.	.	0	.	.	19	3	0	3	.	0	2	0	.	.	.	.	.	.	57
Boussac	.	22	.	.	.	11	.	.	.	.	.	.	4	.	.	.	22	2	.	.	7	.	.	2	.	.	.	.	.	69
Dun	.	.	.	.	7	12	.	.	.	.	.	.	.	.	.	22	.	.	.	.	.	.	.	10	.	.	.	.	.	50
Bénévent	.	.	.	.	19	10	.	.	.	.	.	.	.	.	.	26	15	0	.	.	1	4	2	3	.	.	.	.	.	80
Bellac	9	.	.	.	.	12	.	.	.	.	.	6	.	.	.	2	20	27	.	.	.	5	.	6	.	.	.	.	.	85
Argenton	2	.	.	0	5	7	.	.	.	.	.	.	.	9	.	3	11	3	.	0	1	.	6	.	.	.	.	.	.	47
Aigurande	.	3	.	.	.	16	.	.	2	.	2	.	.	.	.	.	35	9	.	.	.	2	.	2	.	.	.	.	.	71
Saint-Benoist-du-S.	.	.	.	.	.	.	.	.	.	.	.	.	.	.	.	.	52	.	.	.	.	12	.	.	.	.	.	.	.	65
Le Blanc	3	.	.	.	.	10	.	.	.	.	.	.	.	5	.	.	9	24	.	.	4	3	2	.	.	.	.	.	.	59
Barrou	4	.	.	1	5	8	.	.	.	.	.	.	.	4	.	.	6	7	.	.	16	0	.	1	.	.	.	.	.	54
La Haye-Descartes	8	.	.	.	4	7	.	.	.	.	.	.	.	2	.	.	3	19	.	.	11	14	.	.	.	.	.	.	.	68
Abilly	8	.	.	.	4	.	.	.	.	.	.	.	.	3	.	.	4	12	.	.	12	7	.	2	.	.	.	.	.	51
Buxeuil	7	.	.	.	3	7	.	.	.	.	.	1	.	2	.	.	3	12	.	.	13	18	.	2	.	.	.	.	.	69

STATIONS.	1	2	3	4	5	6	7	8	9	10	11	12	13	14	15	16	17	18	19	20	21	22	23	24	25	26	27	28	29	30	TOTAL.
Bassin de l'Indre.																															
Sainte-Sévère	.	1	.	.	.	10	.	.	.	.	.	.	.	.	.	.	18	35	.	.	.	.	6	.	.	.	.	.	.	.	70
Châteauroux	.	.	.	.	0	7	.	.	0	.	.	.	.	5	.	.	2	14	.	.	.	3	.	2	.	.	.	.	.	.	.	33
Châtillon-s.-I.	1	0	.	.	2	1	.	.	.	.	.	.	.	23	.	.	6	4	.	.	2	6	1	.	.	.	.	.	.	.	47
Beaulieu	1	.	.	2	5	1	.	.	14	.	.	.	.	5	.	.	.	18	.	.	8	5	6	1	.	.	.	.	.	.	65
Loches (E. N.)	2	.	.	.	3	7	.	.	.	.	.	.	.	3	.	.	.	1	.	.	12	1	.	.	.	.	.	.	.	.	30
Chédigny	2	.	.	.	4	4	.	.	.	.	.	.	.	5	.	.	.	3	.	.	7	1	.	.	.	.	.	.	.	.	26
Saint-Branchs	6	.	.	2	.	5	.	.	.	.	.	.	.	3	.	.	.	.	.	2	.	3	38	.	.	.	.	.	.	.	59
Veigné	7	.	.	1	4	.	.	0	.	.	.	.	.	10	.	.	.	.	.	.	3	11	5	3	.	.	.	.	.	.	43
Le Louroux	10	.	.	.	2	6	.	.	.	.	.	.	.	9	.	.	0	3	.	.	.	15	.	.	.	.	.	.	.	.	45
Lignières	1	.	.	.	5	.	.	.	.	.	.	12	.	16	.	.	.	18	.	.	10	2	.	.	.	.	.	.	.	.	64
Cheillé	3	.	.	.	2	3	.	.	.	.	8	.	.	6	.	.	.	20	.	.	6	10	.	.	.	.	.	.	.	.	58
Rigny-Ussé	4	1	.	.	1	10	.	.	.	.	.	.	.	13	.	.	.	20	.	.	12	3	.	.	.	.	.	.	.	.	65
Bassin de la Vienne.																															
Eymoutiers	3	.	.	.	43	7	.	.	.	.	.	.	.	.	.	20	14	.	.	.	3	3	.	.	.	.	.	.	.	.	93
Saint-Léonard	.	.	.	.	21	6	.	.	.	.	.	.	.	.	.	48	2	.	.	.	.	20	.	1	.	.	.	.	.	.	97
Pontarion	.	.	.	.	32	7	.	.	.	.	.	.	.	.	.	.	42	8	2	.	7	7	3	2	.	.	.	.	.	.	109
Limoges	.	.	.	.	.	8	11	.	.	0	.	.	1	0	.	29	6	1	.	.	.	2	.	.	.	.	.	.	.	.	58
Chabanais	1	.	.	2	0	16	.	.	.	.	.	.	0	2	.	.	12	6	.	.	.	4	0	.	.	.	.	.	.	.	45
Confolens	2	.	.	.	4	14	.	.	.	.	.	.	.	9	.	.	22	11	1	.	.	2	.	.	.	.	.	.	.	.	64
Isle Jourdain	5	.	.	.	4	14	.	.	.	.	.	.	.	6	.	.	20	.	.	.	0	.	0	3	.	.	.	.	.	.	51
Lussac-l.-Ch. (P.C.)	4	.	.	.	5	4	8	.	.	.	.	.	.	6	.	9	36	34	.	.	1	.	.	.	.	.	.	.	.	.	107
Vouneuil-s.-V.	5	.	.	.	4	10	.	.	.	.	.	.	.	5	.	.	7	9	.	.	8	1	.	8	.	.	.	.	.	.	56
Gençay	7	.	.	0	7	11	.	.	.	.	.	.	.	17	.	.	10	13	.	.	6	.	12	.	2	.	.	.	.	.	84
Lusignan	5	.	.	.	8	6	.	.	.	.	.	.	.	10	.	.	3	.	.	.	11	.	1	.	.	.	.	.	.	.	44
Montreuil-Bonnin	3	.	.	6	7	5	.	.	.	.	.	.	.	.	.	.	15	.	.	.	19	7	1	2	.	.	.	.	.	.	63
La Chapelle-M.	3	.	.	1	6	4	.	.	.	.	.	.	.	9	.	.	9	.	.	.	16	10	1	1	.	.	.	.	.	.	58
Poitiers (de Touch.)	5	.	.	1	5	6	.	.	.	.	.	.	.	6	.	.	7	9	.	.	6	5	1	6	.	.	.	.	.	.	56
Poitiers (P. C.)	6	.	.	.	8	3	.	.	.	.	.	.	.	5	.	.	7	8	.	.	5	9	4	.	.	.	.	.	.	.	53
Châtellerault	7	.	.	1	4	7	.	.	.	.	.	.	.	4	.	.	4	8	.	.	4	.	.	.	.	.	.	.	.	.	38
Antoigné	6	.	.	.	3	8	.	.	.	.	.	.	.	4	.	.	5	3	.	.	4	.	.	3	.	.	.	.	.	.	35
Saint-Épain	4	.	.	.	4	4	.	.	.	.	10	.	.	8	.	.	2	16	.	.	12	3	.	.	.	.	.	.	.	.	62
Parçay-s.-V.	.	.	.	.	4	.	.	.	.	.	.	10	.	2	.	.	.	8	.	.	15	.	3	.	.	.	.	.	.	.	41
Bassin du Loir.																															
Outarville	.	.	.	0	1	2	.	.	.	.	.	0	.	1	1	.	.	5	.	.	.	1	0	2	.	.	.	.	.	.	14
Patay	5	.	.	.	5	.	.	.	.	.	.	.	.	18	7	.	26	10	.	.	.	.	.	10	.	.	.	.	.	.	81
Authon	1	1	.	.	4	0	0	.	.	.	.	.	.	24	.	.	.	0	0	.	4	13	13	.	.	.	.	.	.	.	61
Brou	7	.	.	6	2	1	.	.	.	.	.	.	.	37	.	.	.	3	.	.	12	1	.	2	.	.	.	.	.	.	70
Thiron-Gardais	2	.	.	1	5	3	.	.	.	.	.	1	.	40	.	.	.	.	.	.	.	12	0	1	.	.	.	.	.	.	65
Illiers	5	.	.	5	11	.	.	.	.	.	.	.	.	14	.	.	11	.	.	.	9	4	.	.	.	.	.	.	.	.	58
Bonneval	11	.	.	5	9	7	.	.	.	.	.	.	.	15	7	.	.	16	.	.	2	.	.	.	.	.	.	.	.	.	73
Châteaudun	14	.	.	0	7	3	.	.	1	.	.	1	.	18	.	.	.	3	.	.	1	1	.	1	.	.	.	.	.	.	49
Ouzouer-le-M.	2	.	.	2	4	4	.	.	.	.	.	.	.	4	.	.	.	1	.	.	.	2	1	4	.	.	.	.	.	.	24
Droué	7	.	.	2	9	.	.	1	.	.	.	.	.	36	.	.	.	.	.	3	9	16	2	.	.	.	.	.	.	.	86
Ville-aux-Clercs	8	1	.	.	6	4	.	.	.	.	.	.	.	11	.	10	.	.	.	.	6	10	.	.	.	.	.	.	.	.	56
Oucques	5	.	.	.	6	5	.	.	.	.	.	.	.	6	.	.	.	.	.	.	.	12	3	6	.	.	.	.	.	.	44
Vendôme	14	0	.	1	7	5	.	.	1	.	.	0	.	10	.	.	.	.	.	.	1	5	2	4	.	.	.	.	.	.	49
Montoire	4	.	.	1	5	2	.	.	2	.	.	.	.	9	.	.	.	3	.	.	5	6	2	3	.	.	.	.	.	.	42
Montmirail	.	.	.	.	4	.	.	.	.	.	.	.	2	22	.	.	1	.	.	.	12	13	1	0	.	.	.	.	.	.	56

STATIONS.	1	2	3	4	5	6	7	8	9	10	11	12	13	14	15	16	17	18	19	20	21	22	23	24	25	26	27	28	29	30	TOTAL.
Bassin du Loir (suite).																															
Mondoubleau	2	.	.	.	8	3	.	.	.	.	.	.	.	63	.	.	.	13	.	.	3	11	2	9	.	.	.	.	.	.	113
Savigny	.	.	3	.	5	5	.	.	.	.	.	.	.	32	.	.	.	.	.	.	7	13	.	5	.	.	.	.	.	.	69
Saint-Calais	3	.	.	.	4	0	.	.	.	.	.	.	.	27	3	1	.	.	.	.	13	1	1	2	.	.	.	.	.	.	55
La Chartre-s.-L.	2	.	.	.	3	.	.	.	.	.	.	0	.	26	.	.	9	.	.	.	24	3	3	.	.	.	.	.	.	.	71
Saint-Christophe	0	.	.	.	4	.	.	.	.	.	.	.	.	27	.	.	.	8	.	.	11	10	2	.	.	.	.	.	.	.	63
Ch^{an}-du-Loir	1	.	.	1	3	.	.	.	1	.	.	.	.	6	.	.	13	.	.	.	4	21	.	.	.	.	.	.	.	.	50
Vaas	4	.	.	.	2	1	.	.	.	.	2	2	.	5	.	.	23	.	.	.	24	1	4	.	.	.	.	.	.	.	68
Le Lude	1	.	.	.	5	.	.	.	.	.	.	.	.	5	.	.	6	.	.	.	15	2	1	.	.	.	.	.	.	.	35
Le Grand-Lucé	3	.	.	.	.	.	.	.	.	.	.	.	23	40	.	.	3	.	.	.	15	7	.	.	.	.	.	.	.	.	91
Jupilles	11	.	.	.	.	.	.	.	.	.	.	1	.	23	.	.	11	.	.	.	20	11	.	.	.	.	.	.	.	.	77
Écommoy	12	.	.	.	3	.	.	.	.	.	13	.	3	14	.	.	15	.	.	.	17	9	3	.	.	.	.	.	.	.	89
Pontvallain	2	.	.	.	4	.	.	.	.	.	.	.	.	4	.	.	11	.	.	.	7	4	5	.	.	.	.	.	.	.	37
La Flèche	2	.	.	.	4	.	.	.	.	.	.	0	.	4	.	.	7	1	.	1	12	3	1	.	.	.	.	.	.	.	35
La Ch^{lle}-d'Aligné	1	.	.	.	1	.	.	.	.	.	.	2	.	32	.	.	1	0	0	5	15	2	.	.	.	.	.	.	.	.	60
Le Plessis-Gramm.	0	.	.	.	.	.	.	.	.	.	1	.	.	13	.	.	1	.	.	.	21	2	4	.	.	.	.	.	.	.	42
Bassin de la Sarthe.																															
F^{t} de Perseigne	1	1	.	.	3	.	.	.	.	.	.	13	.	8	.	.	.	14	.	.	2	6	7	2	.	.	.	.	.	.	57
F^{t} de Bourses	1	0	.	.	4	.	.	.	.	.	.	19	.	.	10	.	.	12	.	7	0	4	9	1	.	.	.	.	.	.	67
F^{t} d'Écouves	3	.	.	1	.	0	.	.	.	.	15	.	5	.	.	.	1	18	.	7	2	9	2	.	.	.	.	.	.	.	62
Champ-Haut	3	.	.	.	.	.	.	.	.	.	.	.	.	15	.	.	.	3	17	.	.	11	.	.	.	.	.	.	.	.	49
La Fresnaye	2	1	.	.	.	.	.	.	.	.	.	13	.	9	.	.	8	.	.	.	14	9	2	.	.	.	.	.	.	.	58
Alençon (E. N.)	1	.	.	.	2	.	.	.	2	.	.	20	.	5	.	.	.	4	.	16	8	1	8	2	.	.	.	.	.	.	68
St-Léonard-des-B.	2	.	.	.	.	.	.	.	1	.	.	13	.	2	.	.	1	.	.	.	8	3	.	.	.	.	.	.	.	.	30
Neufchâtel	4	.	.	1	5	.	.	.	.	.	.	5	.	7	.	.	4	.	.	.	8	1	6	.	.	.	.	.	.	.	41
P^{t}-Oisseau	1	.	.	.	2	.	.	.	.	.	.	11	.	6	.	.	4	12	.	.	15	7	.	.	.	.	.	.	.	.	58
Beaumont-s.-S.	3	.	.	1	4	.	.	.	.	.	.	9	.	11	.	.	5	0	.	.	13	4	3	.	.	.	.	.	.	.	52
Monhoudou	5	1	.	.	.	.	.	.	.	.	1	.	.	7	.	.	1	.	.	.	5	1	1	2	.	.	.	.	.	.	24
Bonnétable	2	.	.	.	2	.	.	.	.	.	.	1	.	38	.	.	7	.	1	.	8	6	1	.	.	.	.	.	.	.	66
Ballon	3	.	.	.	7	.	.	.	.	.	.	.	.	29	.	.	25	.	.	.	18	3	.	.	.	.	.	.	.	.	85
La Guierche	4	.	.	.	7	.	.	.	.	.	.	.	.	7	.	.	11	1	.	13	.	10	.	.	.	.	.	.	.	.	53
Le Mans (P. C.)	1	0	.	.	6	.	.	.	.	.	.	.	.	10	.	.	29	.	.	.	24	.	1	.	.	.	.	.	.	.	72
Le Mans (E. N.)	2	1	.	.	6	.	.	.	.	.	.	.	.	10	.	.	15	.	.	.	22	2	.	.	.	.	.	.	.	.	58
Le Mans (S. H.)	2	.	.	.	6	.	.	.	.	.	.	.	.	12	.	.	28	.	.	.	24	1	1	.	.	.	.	.	.	.	74
Mortagne	3	1	.	.	2	.	0	.	.	.	.	11	.	13	2	.	.	5	0	.	2	.	11	2	.	.	.	.	.	.	51
Forêt de Réno	.	.	.	2	.	.	.	.	.	.	4	.	.	14	.	.	6	.	.	.	7	8	4	.	.	.	.	.	.	.	45
Rémalard	3	1	.	.	3	.	.	.	.	.	.	1	.	24	.	.	.	8	.	.	7	4	8	3	.	.	.	.	.	.	62
Bellême	3	2	.	.	2	.	0	.	.	.	.	0	.	20	.	.	.	7	0	.	4	1	11	0	.	.	.	.	.	.	51
Nogent-le-Rotrou	1	0	.	.	2	.	.	.	.	.	.	.	.	20	.	.	.	13	.	.	2	12	6	.	.	.	.	.	.	.	55
La Ferté-Bernard	1	.	.	.	2	.	4	.	.	.	.	.	.	23	.	.	11	.	.	.	24	.	0	.	.	.	.	.	.	.	65
Fouletourte	.	.	.	6	.	.	.	.	.	.	.	.	.	34	.	.	7	.	.	.	15	.	6	.	.	.	.	.	.	.	68
Parigné-l'Évêque	8	.	.	.	2	.	.	.	.	.	.	1	.	13	.	.	5	.	1	.	12	2	2	.	.	.	.	.	.	.	45
Fillé-Guécelard	1	0	.	.	6	.	.	.	.	.	.	.	.	26	.	.	7	.	.	14	7	.	4	.	.	.	.	.	.	.	65
Souligné-s.-V.	2	.	.	.	3	.	.	.	.	.	.	6	.	11	.	.	12	.	.	.	19	3	.	.	.	.	.	.	.	.	56
Sillé-le-Guillaume	2	.	.	.	.	.	.	.	.	.	.	20	.	2	.	.	3	.	.	.	8	6	2	.	.	.	.	.	.	.	43
Malicorne	.	.	.	.	.	.	.	.	.	.	.	.	.	49	.	.	5	.	.	23	.	.	4	.	.	.	.	.	.	.	81
Conlie	4	.	.	.	2	.	.	1	.	.	12	.	.	8	.	.	6	.	.	.	10	6	1	.	.	.	.	.	.	.	50
Neuvillette	2	.	.	.	.	0	.	.	.	.	.	14	.	8	.	.	2	1	1	0	24	7	.	.	.	.	.	.	.	.	58
Amné	1	.	.	.	.	.	.	3	.	.	.	12	.	5	.	.	2	.	1	4	4	1	1	.	.	.	.	.	.	.	34

STATIONS.	1	2	3	4	5	6	7	8	9	10	11	12	13	14	15	16	17	18	19	20	21	22	23	24	25	26	27	28	29	30	TOTAL.
Bassin de la Sarthe (suite).																															
Loué	1	.	.	.	.	.	.	3	.	.	.	14	.	4	.	.	4	.	.	.	10	4	1	.	.	.	.	.	.	.	41
Chantenay	0	.	.	.	1	.	.	.	14	.	.	.	.	13	.	.	5	6	.	.	20	2	.	.	.	.	.	.	.	.	61
Sablé	1	.	.	.	.	.	.	4	.	.	.	2	.	27	.	.	.	.	.	3	10	.	.	.	.	.	.	.	.	.	47
Chemiré-s.-S	.	.	.	.	.	.	.	.	.	.	25	.	.	.	.	.	.	.	.	.	38	.	.	.	.	.	.	.	.	.	63
Bassin de la Mayenne.																															
Forêt d'Andaines	.	2	.	2	2	.	1	.	.	.	.	11	.	.	.	.	.	.	14	.	.	7	8	.	.	.	.	.	.	.	46
La Ferté-Macé	2	1	.	1	2	.	1	.	.	.	.	6	.	1	.	.	.	1	36	.	11	6	4	.	.	.	.	.	.	.	71
Domfront	1	4	.	2	1	.	.	.	.	.	.	4	.	.	.	.	.	2	2	.	11	10	8	.	.	.	.	.	.	.	46
Ernée	1	.	.	5	1	0	1	.	.	.	10	0	.	.	.	.	0	2	0	5	14	4	3	.	.	.	.	.	.	.	45
Laval (E. N.)	4	.	.	.	.	1	.	.	.	.	55	.	.	8	.	.	.	.	.	4	11	14	3	.	.	.	.	.	.	.	101
Combrée	.	.	.	.	.	.	.	.	.	.	.	.	.	1	.	.	13	.	.	.	12	3	.	3	.	.	.	.	.	.	32
Bassin de la Loire inférieure.																															
Secondigny	5	.	.	4	.	.	.	.	.	.	.	.	.	4	.	.	.	.	.	.	10	.	.	.	.	.	.	.	.	.	23
Moncontour	1	.	.	.	5	.	.	.	.	.	.	.	.	1	.	.	7	41	.	.	12	3	1	2	.	.	.	.	.	.	72
Belleville	1	.	.	.	5	.	0	.	.	.	0	0	.	.	.	2	8	.	.	.	28	.	0	.	.	.	.	.	.	.	44
Mirebeau	.	.	.	.	4	.	.	.	.	.	1	.	1	.	.	15	.	.	.	16	.	.	.	.	.	.	.	.	.	.	37
Loudun	4	.	.	.	.	.	.	.	.	.	.	.	.	3	.	.	12	30	.	.	3	6	1	1	.	.	.	.	.	.	60
Lerné	1	.	.	.	4	.	.	.	.	.	.	0	.	22	.	.	3	2	.	.	9	.	2	10	.	.	.	.	.	.	53
Bressuire	1	.	.	.	1	1	.	.	.	.	.	.	.	1	.	.	30	.	.	.	11	.	.	.	.	.	.	.	.	.	45
Moncoutant	3	.	.	.	.	.	.	.	.	.	.	.	.	3	.	.	.	.	.	.	10	6	.	.	.	.	.	.	.	.	22
Ponts-de-Cé	.	0	.	.	.	.	.	.	.	.	.	10	.	6	.	.	3	.	.	.	30	4	2	.	.	.	.	.	.	.	55
Beaupréau	0	2	.	.	4	.	0	.	.	.	.	.	0	.	.	.	28	5	1	.	9	6	3	.	.	.	.	.	.	.	56
Les Herbiers	.	.	.	.	3	.	.	.	.	.	.	.	.	.	.	.	8	.	.	.	7	7	1	2	.	.	.	.	.	.	28
Nantes (Observat.)	.	.	.	2	.	1	.	.	.	.	.	.	.	.	.	44	.	.	.	3	4	3	.	.	.	.	.	.	.	.	57
Saint-Nazaire	.	.	.	0	.	.	.	.	.	.	.	.	.	.	.	3	.	.	.	.	.	.	.	.	.	.	.	.	.	.	4
Montaigu	.	2	.	.	1	.	.	.	.	.	.	.	.	.	.	.	36	2	0	.	4	.	12	.	.	.	.	.	.	.	57
Bouaye	.	.	.	.	1	.	2	.	.	.	.	.	.	.	.	.	18	.	.	.	5	1	3	.	.	.	.	.	.	.	30
BASSINS ENTRE LA LOIRE ET LA GIRONDE.																															
Bassins de la Sèvre niortaise et de la Vie.																															
Saint-Maixent	.	2	.	2	6	2	.	.	.	.	.	0	.	6	.	.	6	4	.	.	29	.	.	4	.	.	.	.	.	.	59
Arçais	3	.	.	.	0	.	.	.	.	.	.	5	.	13	.	.	1	2	.	.	16	0	1	.	.	.	.	.	.	.	41
Champdeniers	3	.	.	0	3	.	0	.	.	.	.	.	.	5	.	1	1	1	.	.	15	1	.	.	.	.	.	.	.	.	30
La Châtaigneraie	.	.	.	.	.	1	.	.	.	.	.	1	.	11	.	.	1	2	.	.	16	1	4	6	.	.	.	.	.	.	43
Chantonnay	.	1	.	.	3	.	.	.	.	.	.	.	.	6	.	.	11	0	0	.	11	6	4	.	.	.	.	.	.	.	41
Xanton-Chassenon	5	.	.	.	.	.	.	.	.	.	.	1	5	.	.	.	.	.	.	.	13	5	.	.	.	.	.	.	.	6	34
Luçon	.	0	.	.	2	1	.	.	.	.	.	.	.	7	.	.	.	.	.	.	.	1	.	.	.	.	.	.	.	.	12
Roche-s.-Yon (E.N.)	.	0	.	.	1	.	.	.	.	.	.	.	.	.	.	.	3	.	.	.	3	1	3	.	.	.	.	.	.	.	10
L'Aiguillon-s.-M	.	.	.	.	4	.	.	.	.	.	.	2	1	7	.	.	.	2	.	.	5	.	2	.	.	.	.	.	.	.	22
Sables-d'Olonne	1	.	.	.	4	.	.	.	.	.	.	3	.	.	.	.	.	.	2	.	3	.	.	.	.	.	.	.	.	.	13
Saint-Gilles-s.-Vie	.	.	.	.	.	.	.	.	.	.	.	.	.	.	.	.	.	.	4	.	.	.	.	.	.	.	.	.	.	.	4
Challans	0	.	.	.	.	.	0	.	.	.	.	.	0	4	.	.	.	8	.	.	1	1	6	.	.	.	.	.	.	.	20
Ile d'Yeu	.	.	.	5	.	.	.	.	.	.	.	.	0	.	.	.	.	4	.	.	4	8	1	.	.	.	.	.	.	.	21
Noirmoutiers	.	.	.	8	.	1	.	.	.	.	.	.	.	.	.	.	12	6	0	.	11	4	.	.	.	.	.	.	.	.	41

STATIONS.	1	2	3	4	5	6	7	8	9	10	11	12	13	14	15	16	17	18	19	20	21	22	23	24	25	26	27	28	29	30	TOTAL.
Bassin de la Charente.																															
Charroux	1	.	.	.	7	5	.	.	.	.	.	.	.	18	.	.	31	1	1	.	3	0	2	2	.	.	.	.	.	.	70
Civray	3	.	.	4	16	.	.	.	.	.	.	.	.	10	.	.	18	2	2	.	.	.	.	.	.	.	.	.	.	8	62
Ruffec	3	.	.	.	6	8	.	.	.	.	.	.	.	9	.	.	23	12	.	.	.	0	.	.	.	.	.	.	.	.	61
Montbron	.	.	.	.	3	15	.	.	.	.	.	.	2	5	.	.	5	29	.	.	.	2	.	.	4	.	.	.	.	.	64
Aigre	5	.	.	.	11	2	.	.	.	.	.	.	.	22	.	.	15	3	.	.	7	.	.	5	.	.	.	.	.	.	70
Angoulême (Poud.)	2	.	.	.	6	4	.	.	0	.	.	.	0	11	.	.	10	7	.	.	0	1	.	.	3	.	.	.	.	.	44
Barbézieux	.	.	1	.	10	2	.	.	1	.	.	.	.	13	.	.	15	5	.	.	11	1	.	.	.	.	.	.	.	.	58
Cognac	8	.	.	0	9	3	.	.	.	.	.	0	.	14	.	1	11	5	.	.	28	0	.	.	.	.	.	.	.	.	79
Jonzac	3	.	.	.	13	2	.	.	.	.	.	.	.	3	.	.	5	18	.	.	7	.	.	.	.	.	.	.	.	.	50
Saintes	4	.	.	.	3	.	.	.	.	.	.	6	.	32	.	.	15	2	.	.	20	.	4	.	.	.	.	.	.	.	85
Chef-Boutonne	4	.	.	.	8	1	.	.	.	.	.	.	.	8	.	.	9	14	.	.	7	4	1	.	.	.	.	.	.	.	56
St-Jean-d'Angély	6	.	.	.	3	1	.	.	.	.	.	1	.	12	.	.	.	9	1	.	21	.	.	2	.	.	.	.	.	.	54
Bel-Ébat	2	.	.	.	.	1	.	.	.	.	.	1	.	6	.	.	.	6	1	.	18	.	.	2	.	.	.	.	.	.	36
Rochefort	.	.	.	.	.	.	.	.	.	.	3	2	53	.	.	.	6	.	1	11	.	.	.	2	.	.	.	.	.	.	78
La Rochelle	.	0	.	.	.	.	.	.	.	.	.	.	5	.	.	.	24	.	14	.	.	.	.	.	.	.	15	.	.	.	58
Ile d'Aix	.	.	.	.	.	.	.	.	.	.	.	16	3	19	2	.	.	3	.	2	1	.	.	3	.	.	.	.	.	.	49
BASSIN DE LA GIRONDE.																															
Bassin de la Dordogne.																															
Le Mont-Dore	13	.	.	.	36	.	.	.	.	.	.	.	.	.	.	.	.	.	.	.	.	18	6	.	.	.	.	.	.	.	73
Laqueuille	.	.	.	.	24	.	.	.	.	.	.	.	.	1	.	4	.	1	6	.	.	2	2	3	.	.	.	.	.	0	43
Église Neuve d'Ent.	11	.	.	.	32	.	.	.	.	.	.	.	.	.	10	25	.	4	1	1	6	7	.	1	.	.	.	.	.	.	96
La Tr-d'Auvergne	2	.	.	.	.	30	.	.	.	.	2	.	.	.	.	2	.	6	3	.	7	7	.	.	.	.	.	.	.	.	59
Bort	9	.	.	.	30	.	.	.	.	.	.	.	.	.	.	.	3	8	1	1	.	.	.	.	.	.	.	.	.	.	52
Ussel	11	3	.	.	.	29	4	.	.	.	.	.	.	.	.	.	4	6	.	.	.	.	.	.	.	.	.	.	.	.	57
Aurillac (E. N.)	4	6	.	.	.	3	.	30	.	.	.	.	.	.	.	.	2	2	3	1	1	16	4	1	7	.	.	.	.	.	80
Argentat	7	.	.	.	4	21	.	.	.	.	.	.	.	.	.	.	12	6	.	8	.	12	.	.	.	.	.	.	.	.	70
Beaulieu	5	1	.	.	10	27	.	.	.	.	.	.	.	.	.	.	0	9	.	.	2	12	.	.	.	.	.	.	.	.	65
Tulle	3	6	.	.	9	19	.	.	.	.	.	.	.	.	.	.	5	3	.	.	.	.	.	.	.	.	.	.	.	.	44
Brive	3	.	.	.	25	19	.	.	.	.	.	.	.	.	.	.	7	18	.	.	.	17	.	.	3	.	.	.	.	.	90
Lavallade	.	.	.	.	25	.	.	.	.	.	.	.	13	.	.	15	39	.	.	.	.	2	.	1	.	.	.	.	.	.	94
Périgueux (E. N.)	.	.	.	.	.	16	.	.	.	.	.	.	.	.	.	.	36	.	.	.	.	16	.	4	.	.	.	.	.	.	72
Charras	.	.	.	.	3	13	.	.	.	.	.	.	4	2	.	.	8	19	.	.	.	1	.	2	.	.	.	.	.	.	52
Chalais	.	.	.	.	10	5	.	.	.	.	.	.	2	6	.	.	10	10	.	.	.	1	.	.	.	.	.	.	.	.	45
Coutras	.	.	.	.	5	3	.	.	.	.	.	1	1	1	.	.	8	7	0	.	3	5	.	.	1	.	.	.	.	.	34
Montguyon	.	.	.	.	10	4	.	.	.	.	.	.	.	10	.	.	.	.	22	9	10	.	9	.	.	.	.	.	.	.	74
Royan	1	.	.	.	.	0	.	.	.	.	.	3	2	32	.	.	.	15	.	1	6	.	.	.	.	.	.	.	.	.	61
Bassin du Lot.																															
Le Bleymard	32	.	.	.	.	32	.	.	.	.	.	.	.	.	.	.	65	3	30	.	3	.	58	.	.	.	.	.	.	.	223
Bagnols	.	14	.	.	.	10	.	.	.	.	.	.	.	.	.	.	24	.	9	0	.	.	12	3	.	.	.	.	.	.	73
Mende (E. N.)	0	6	.	.	.	10	.	.	.	.	.	.	.	.	.	.	11	1	3	.	.	.	14	0	.	.	.	.	.	.	45
Mende (P. C.)	2	2	.	.	.	11	.	.	.	.	.	.	.	.	.	.	10	0	3	0	0	.	14	.	.	.	.	.	.	.	44
Montmirat	4	.	.	.	9	.	.	.	.	.	.	.	.	.	.	26	.	7	6	.	1	8	9	.	.	.	.	.	.	.	69
Saint-Chély-d'Ap	3	.	.	.	0	11	.	.	.	.	2	.	.	.	10	.	.	.	0	8	4	5	1	.	1	.	.	.	.	.	46
Saint-Léger-du-M.	1	.	.	.	.	5	.	.	.	.	1	.	.	.	3	.	.	.	7	.	.	36	.	.	.	.	.	.	.	.	53
Nasbinals	.	30	.	.	.	55	.	.	.	.	14	.	.	.	.	.	23	.	15	10	.	26	6	.	2	.	.	.	.	.	181
Marvéjols	15	.	.	.	.	6	.	.	.	.	.	.	.	.	.	.	.	.	.	.	.	.	39	.	.	.	.	.	.	.	59
Laguiole	.	.	.	.	.	15	.	.	.	.	.	.	.	.	.	.	25	.	2	.	.	2	3	.	2	.	.	.	.	.	49
Mur-de-Barrez	.	.	.	.	.	12	.	.	.	.	.	.	.	.	.	.	.	8	.	6	.	10	.	.	.	.	.	.	.	.	36

STATIONS.	1	2	3	4	5	6	7	8	9	10	11	12	13	14	15	16	17	18	19	20	21	22	23	24	25	26	27	28	29	30	TOTAL.
Bassin du Lot (suite).																															
Entraygues	1	2	.	.	1	3	.	.	.	.	.	.	.	.	4	.	.	.	1	.	.	6	6	.	.	.	.	.	.	.	24
Figeac	2	.	.	.	4	28	.	.	.	.	.	.	.	.	.	.	.	22	.	.	2	25	.	.	.	.	.	.	.	.	83
Cahors	2	.	.	.	12	24	.	.	.	.	.	.	.	.	.	.	18	35	.	.	3	32	.	.	.	.	.	.	.	.	126
Montaigu	4	.	.	.	.	38	.	3	.	.	.	.	.	.	.	9	73	.	.	.	.	26	.	.	.	.	.	.	.	.	153
Villeneuve	.	.	.	.	18	9	.	.	1	.	.	.	.	.	.	.	48	12	.	.	2	20	.	.	1	.	.	.	.	.	111
Bassin de l'Aveyron.																															
Massegros	2	4	.	.	.	1	.	.	.	.	.	.	.	.	.	.	.	7	6	16	1	.	20	.	.	.	.	.	.	.	56
Rodez (E. N.)	.	.	.	.	14	.	.	.	.	.	.	.	.	.	.	.	.	.	.	8	.	.	14	.	2	.	.	.	.	.	38
Saint-Antonin	.	.	.	.	15	.	.	.	.	.	.	.	.	.	.	.	35	.	.	.	10	.	16	.	.	.	.	.	.	.	76
Carmaux	4	.	.	.	2	14	.	.	1	.	.	.	.	.	.	.	.	25	.	1	.	.	2	.	.	.	.	.	.	.	47
Caussade	.	2	.	.	15	9	.	.	.	.	.	.	.	10	.	.	.	50	.	.	3	35	.	3	.	.	.	.	.	2	130
Bassin du Tarn.																															
Pt de Montvert	5	4	.	.	.	7	.	.	.	.	.	.	.	.	.	.	.	2	6	.	6	.	17	.	.	.	.	.	.	.	46
Croix-de-Fer	.	3	.	.	.	11	.	.	.	.	.	.	.	.	.	.	.	15	2	.	1	.	12	1	.	.	.	.	.	.	44
Florac	.	5	.	.	.	6	.	.	.	.	.	.	.	.	.	.	.	3	4	.	2	.	17	.	.	.	.	.	.	.	37
Meyrueis	.	5	.	.	.	12	.	.	.	.	.	.	.	.	.	.	.	1	2	11	9	4	15	.	.	.	.	.	.	.	57
Fraïsse	.	.	.	.	9	.	.	.	.	.	.	.	.	.	.	.	22	.	.	.	.	7	3	.	.	.	.	.	.	.	41
La Salvetat	.	.	.	.	12	.	.	.	.	.	.	.	.	.	.	.	16	.	.	.	.	6	9	.	.	.	.	.	.	.	43
Le Cabaretou	.	.	.	.	10	.	.	.	.	.	.	.	.	.	.	.	20	.	.	.	.	15	3	.	.	.	.	.	.	.	48
La Cavalerie	2	.	.	.	.	9	.	.	.	.	.	.	.	.	.	.	19	5	.	.	.	23	2	.	.	.	.	.	.	.	60
Castres	.	3	.	.	1	13	.	.	2	.	.	.	.	.	.	.	3	26	.	.	.	.	13	.	.	.	.	.	.	.	61
Alban	.	.	.	.	15	.	.	.	.	.	.	.	.	.	.	.	19	.	6	.	.	47	5	.	.	.	.	.	.	.	92
Albi (E. N.)	2	.	.	.	.	8	.	.	.	.	.	.	.	0	.	.	12	17	.	.	.	13	4	.	.	.	.	.	.	.	56
Albi (P. C.)	.	.	.	.	12	.	.	18	.	.	.	.	.	3	.	20	10	.	.	.	.	13	11	.	.	.	.	.	.	.	87
Murat	.	.	.	.	.	7	.	.	.	.	.	.	.	.	.	.	9	.	.	10	.	.	4	.	.	.	.	.	.	.	30
Lavaur	1	.	.	.	12	.	.	.	2	.	.	.	.	1	.	.	31	10	.	.	.	6	14	0	.	.	.	.	.	.	76
Reyniès	.	.	.	.	.	30	.	.	.	.	.	.	.	.	.	.	.	57	.	.	.	5	.	4	.	.	.	.	.	.	97
Montauban	.	.	.	.	27	.	.	2	.	.	.	.	2	.	.	7															?
Lauzerte	2	.	.	.	35	9	.	.	.	.	.	.	.	.	.	4	32	21	.	.	7	21	1	.	.	.	.	.	.	.	132
Bassin de la Garonne, cours supérieur, et affluents des Pyrénées.																															
Ax	.	.	.	.	2	4	.	.	7	.	.	.	2	.	.	8	4	19	5	.	.	.	12	9	.	.	.	.	.	.	72
Foix (P. C.)	.	.	.	.	10	.	.	14	.	.	.	.	.	.	.	8	25	13	.	.	.	3	12	6	.	.	.	.	.	.	91
Belesta	1	2	.	.	4	8	.	.	1	.	.	.	.	.	.	.	20	64	.	.	.	.	32	9	1	.	.	.	.	.	142
Mirepoix	2	2	.	.	.	4	.	.	.	.	.	.	.	.	.	.	9	2	.	.	4	.	16	2	.	.	.	.	.	.	41
Royat	.	1	.	.	1	10	.	.	.	.	.	.	.	.	.	.	54	.	.	.	.	3	14	.	.	.	.	.	.	.	83
Le Fossat	6	.	.	.	3	10	.	.	5	.	.	.	.	.	.	.	6	72	.	.	.	.	14	1	.	.	.	.	.	.	117
Bagnères-de-L.	1	.	.	.	28	.	.	.	.	.	.	.	.	.	.	.	.	28	.	.	.	.	31	.	.	.	4	14	3	2	111
Arreau	.	.	.	.	24	.	.	.	.	.	.	.	.	.	.	9	18	.	.	.	.	12	26	.	.	.	.	.	8	22	119
Montrejeau	.	.	.	.	18	.	.	.	2	.	.	.	.	.	.	1	34	8	.	.	.	2	15	2	.	.	.	1	.	.	83
Couflens	.	.	.	.	52	.	.	10	.	.	.	.	.	.	.	35	.	17	.	.	.	18	.	.	8	.	.	.	.	.	140
Boussenac	.	.	.	.	10	12	3	.	.	.	.	.	.	.	.	.	10	51	.	.	11	10	13	19	2	.	.	.	.	11	152
Saint-Girons	.	23	.	.	8	.	.	.	2	.	.	.	1	.	.	.	8	19	.	.	.	.	4	16	1	.	.	.	.	4	86
Le Mas-d'Azil	.	22	.	.	5	.	.	.	5	.	.	.	.	.	.	14	10	45	.	.	5	.	7	5	.	.	.	.	.	2	120
Aurignac	.	.	.	.	20	.	.	3	.	.	.	.	.	.	.	24	32	32	.	.	.	.	23	.	.	.	.	.	.	.	134
Toulouse (P. C.)	3	.	.	.	20	.	.	3	4	.	.	.	.	.	.	3	112	28	.	4	.	.	.	.	.	.	.	.	.	.	180

STATIONS.	1	2	3	4	5	6	7	8	9	10	11	12	13	14	15	16	17	18	19	20	21	22	23	24	25	26	27	28	29	30	TOTAL.
Bassin de la Garonne (R. G.) au-dessous de Toulouse; bassins du Gers et de la Baïse; bassin de la Gironde.																															
Lombez	.	.	.	.	27	.	.	.	.	.	.	.	.	.	.	6	33	3	.	.	.	.	7	.	.	.	.	.	.	.	77
Gimont	1	.	.	.	32	.	.	1	.	.	.	.	.	.	.	20	26	8	.	.	.	12	5	1	.	.	.	.	.	.	107
Beaumont	.	1	.	.	.	35	.	.	1	.	.	.	.	.	.	.	52	9	.	.	2	.	16	6	.	.	.	.	.	3	124
Lavit	1	.	.	.	36	2	.	.	3	.	.	.	.	2	.	27	34	5	.	.	22	12	23	5	.	.	.	.	.	.	173
Ecl. 21, Verriès	2	.	.	.	37	.	.	1	.	.	.	.	.	.	.	.	.	.	.	.	.	.	.	.	.	.	.	.	.	.	40?
Masseube	.	.	.	.	31	.	.	7	.	.	.	.	.	.	.	3	29	16	.	.	1	.	8	5	.	.	.	.	.	.	100
Auch	2	.	.	.	37	0	.	.	1	.	.	.	.	1	.	9	40	2	.	.	18	2	11	7	.	.	.	.	.	.	129
La Sauvetat	3	.	.	.	36	1	.	.	.	.	.	.	.	.	.	6	47	2	.	.	8	12	9	2	.	.	.	.	.	.	125
Lectoure	3	.	.	.	40	.	.	.	.	.	.	.	.	.	.	8	50	11	.	.	.	25	4	.	.	.	.	.	.	.	140
Lannemezan	.	.	.	.	9	14	.	.	2	.	.	.	.	.	.	.	16	35	9	.	2	.	13	6	2	.	.	.	.	2	110
Trie	.	.	.	.	28	22	.	.	.	.	.	.	.	.	.	.	8	38	.	.	.	.	4	8	.	.	.	.	.	.	108
Miélan	.	.	.	.	46	.	.	1	.	.	.	.	.	4	.	.	20	12	.	1	6	0	10	17	.	.	.	.	1	.	118
Mirande	0	.	.	.	46	.	.	.	1	.	.	.	1	.	.	1	18	7	.	0	13	4	9	7	.	.	.	.	.	.	106
Vic-Fézensac	2	.	.	.	35	.	.	0	.	.	.	.	.	.	.	67	13	.	.	.	28	12	2	5	.	.	.	.	.	.	164
Condom	.	.	.	.	30	.	.	.	2	.	.	.	.	.	.	27	24	.	.	.	6	7	7	.	.	.	.	.	.	.	101
Agen	.	.	.	18	10	.	.	2	.	.	.	.	0	.	.	28	7	.	.	2	14	1	0	.	.	.	.	.	.	.	83
Damazan	.	.	.	.	12	9	.	.	2	.	.	.	1	.	.	.	24	20	.	.	6	.	3	.	.	.	.	.	.	.	77
Col-de-Fer	.	.	.	.	2	9	.	.	1	.	.	.	0	1	.	1	17	8	.	.	4	6	.	.	.	.	.	.	.	.	50
Toulenne	.	.	.	2	4	5	.	.	.	.	.	.	.	.	.	.	12	5	.	.	12	10	.	.	.	.	.	.	.	.	50
Pte de Grave	2	.	.	.	.	.	.	.	.	.	.	.	4	12	.	.	.	10	.	.	10	.	.	.	.	.	.	.	.	.	38
Petits bassins entre la Gironde et l'Adour.																															
Hourtins	.	.	.	.	1	.	.	.	.	.	6	7	3	.	4	1	11	.	.	5	.	.	.	3	.	.	.	.	.	.	42
Marcheprime	.	.	.	4	.	.	.	.	.	.	.	.	2	.	.	28	28	.	.	11	.	.	.	.	.	.	.	.	.	13	86
BASSINS ENTRE LA GIRONDE ET LES PYRÉNÉES.																															
Bassin de l'Adour.																															
Luz-Saint-Sauveur	.	.	.	.	64	.	.	.	.	.	.	.	.	.	.	.	8	15	.	.	.	.	14	.	.	.	5	.	10	.	116
Bagnères-de-Big.	.	.	.	.	45	1	.	4	.	.	.	.	.	.	.	.	3	71	5	.	.	.	23	7	.	.	.	2	33	8	202
Tarbes (P. C.)	.	.	.	.	29	16	.	.	7	.	.	.	.	2	.	.	.	20	.	.	18	.	21	.	.	.	.	.	21	18	152
Villecomtal	.	.	.	.	46	.	.	.	1	.	.	.	.	.	.	17	46	4	.	.	10	2	4	4	.	.	.	.	.	.	133
Aignan	2	.	.	.	36	.	.	.	.	.	.	.	.	.	.	3	37	2	.	1	4	7	11	.	.	.	.	.	.	.	103
Riscle	4	.	.	.	31	.	.	.	.	.	2	.	.	.	.	13	29	2	1	7	15	7	5	.	.	1	.	.	.	.	116
Eauze	.	.	.	.	30	.	.	3	.	.	.	.	.	3	.	10	33	.	.	.	5	5	8	.	.	.	.	.	.	.	95
Cazaubon	.	.	.	.	19	.	.	2	.	.	.	.	.	1	.	10	21	6	.	1	6	6	2	.	.	.	.	.	.	.	74
Pau (Château)	.	.	.	.	.	20	.	.	.	.	.	.	.	21	.	.	.	32	.	.	.	12	.	.	.	.	.	.	.	13	98
Pau (Monnaie)	.	.	.	.	.	29	.	.	.	.	.	.	.	30	.	.	.	34	.	.	.	13	.	.	.	.	.	.	.	10	116
Pau (Gare)	.	.	.	.	.	28	.	.	.	.	.	.	.	18	.	.	.	31	.	.	.	15	.	.	.	.	.	.	.	16	107
Lescar (E. N.)	1	.	.	.	13	8	.	.	1	.	.	.	.	18	5	.	.	17	1	.	3	20	2	.	.	.	.	3	.	1	93
Peyranère	.	.	.	.	.	51	.	.	.	.	10	.	.	.	.	.	.	38	.	.	.	.	.	43	.	.	.	18	20	10	190
Gélan	.	.	.	.	26	.	.	.	.	.	3	.	.	.	.	.	24	3	.	.	5	10	8	9	.	.	1	.	10	8	107
Saint-Martin-de-H.	.	.	0	.	8	.	.	2	.	.	.	.	1	.	.	0	45	4	.	2	2	1	3	0	.	.	.	.	.	.	67
Bayonne	10	.	.	.	.	.	.	.	.	.	.	.	.	.	.	.	.	21	.	.	.	7	.	.	.	.	.	.	.	.	37
Biarritz	.	.	.	.	1	5	.	.	1	.	.	.	.	.	.	6	26	2	.	.	.	2	5	.	.	.	.	.	.	.	48
VERSANT DE LA MÉDITERRANÉE.																															
BASSINS ENTRE LES PYRÉNÉES ET LE RHÔNE.																															
Bassins de l'Agly, de la Tet et du Tech.																															
Caudiès	.	.	.	.	2	.	.	1	.	.	.	.	.	1	.	.	.	.	.	20	.	.	.	.	.	.	.	.	.	.	24
Barcarès	4	.	.	.	.	.	.	.	.	.	.	.	.	.	.	.	7	1	.	.	.	.	15	.	.	.	.	.	.	.	27

STATIONS.	1	2	3	4	5	6	7	8	9	10	11	12	13	14	15	16	17	18	19	20	21	22	23	24	25	26	27	28	29	30	TOTAL.
Bassins de l'Agly, de la Tet et du Tech (suite).																															
Estagel					1												150	2				2	11								166
Montlouis					9				10					1		4		2					15								42
Prades	1				3												1	4				5	7								21
Comes					3												3	1				1	9								18
Perpignan (P. C.)	10																6					2	24								42
Prats-de-Mollo	1				4												9		2		1	7	36	1							60
Bellegarde	5																12					23	16								56
Céret	9																14					14	18								55
Pont d'Elne	8																15	4				2	9								38
Cap Béarn	5																26	5				1	7								44
Feu-Rouge	9				1												30	3				2	5								50
Bourg-Madame					11											7							21								39
Col de Puymorens					14				4							15	10	5				20									69
Bassin de l'Aude.																															
Plan Bayle					8												20					5							5		39
Lespinassière					8												26					5							1		41
Caunes (hors bois)	1				8												28					5									43
Caunes (sous bois)					4												21					2									27
Rieux-Minervois					4												31					3									39
Castelnaudary	2				11			3									110	10				4	1								141
Sainte-Gemme					13												17	9				13	4								57
Besplas	1				6			3									36	5				14	4								69
Col de la Quillane					10			2	5							12		4	2				11								46
Roquefort-du-S.					21			12						7	4	5	17	3				15	11								96
Quillan					13			1									21	8	5			11	9								68
Nébias	1				14			2									29	13				28	8	2							97
Arques	4				7												52	6				10	8								87
Limoux					11												10	13				13	11								58
Alaigne	2				14												33					23									72
Carcassonne (C. M.)	2				10			2									41	3				9	5								72
Barbaira					7												33					25	4								68
Montlaur	3				3											23	24					19	7								79
Moux																	36	3													39
Boutenac	12				5											29	50	1				12	5								114
Terre-Rouge					4											21	52	1				9	6								94
Capestang		3															61						14								78
Narbonne					6												49	1	1			6	4								68
La Nouvelle					8			1									6	1	1			9	7							1	33
Bassins du Vidourle, du Lez, de l'Hérault et de l'Orb.																															
Lunel	13																6	12					3								34
St-Mathieu-de-Tr.																	52			6											58
Montpellier (J. B.)	10			2													25	11				3	2								53
Montpellier (P. C.)	7					1											35	5					4								52
Cette (P. C.)	9																47	4													60
Valène	8																34	6					5								53
Saint-Bauzille	3				1												20	5			10		4								43

STATIONS.	1	2	3	4	5	6	7	8	9	10	11	12	13	14	15	16	17	18	19	20	21	22	23	24	25	26	27	28	29	30	TOTAL.
Bassins du Vidourle, du Lez, de l'Hérault et de l'Orb (suite).																															
Le Caylar	6	.	.	.	5	.	.	.	.	.	.	.	.	.	.	.	32	2	7	.	.	3	11	.	.	.	.	44	.	.	110
Lodève	9	.	.	.	4	.	.	.	.	.	.	.	.	.	.	.	41	2	2	.	.	2	7	.	.	.	.	.	.	.	57
Clermont-Villen	.	.	.	.	25	.	.	.	.	.	.	.	.	.	.	.	30	.	.	.	.	.	.	.	.	.	.	.	.	.	55
Saint-Gervais	.	.	.	.	2	.	.	.	.	.	.	.	.	.	.	.	.	.	4	.	.	.	.	.	.	.	.	.	.	.	6
Bédarieux	7	.	.	.	2	.	.	.	.	.	.	.	.	.	.	.	33	2	.	.	.	11	2	.	.	.	.	.	.	.	57
Saint-Pons	.	.	.	.	4	.	.	.	.	.	.	.	.	.	.	.	16	.	.	.	.	5	1	.	.	.	.	.	.	.	26
Col de la Cardonnille	8	.	.	.	.	.	.	.	.	.	.	.	.	.	.	.	32	8	.	.	2	.	11	.	.	.	.	.	.	.	61
Agde	15	.	.	.	.	.	.	.	.	.	.	.	.	.	.	.	60	2	5	.	.	.	5	.	.	.	.	.	.	.	87
L'Escandolgue	7	.	.	.	6	.	.	.	.	.	.	.	.	.	.	.	45	3	4	.	.	3	14	.	.	.	.	15	.	.	97
Béziers	22	.	.	.	10	.	.	.	.	.	.	.	.	.	.	.	64	3	2	.	.	.	16	.	.	.	.	.	.	.	117
BASSIN DU RHÔNE.																															
Bassin de la Saône.																															
Miellin	8	.	.	.	44	3	.	.	.	.	.	.	.	13	2	.	.	.	14	.	.	1	1	5	.	.	.	.	.	.	91
Champagney	5	.	.	.	30	9	.	.	.	.	.	.	.	.	.	.	.	.	2	.	.	.	.	9	.	.	.	.	.	.	55
Courchaton	6	.	.	.	36	.	1	.	.	.	.	.	.	.	.	.	.	.	.	.	.	.	3	.	.	.	.	.	.	.	46
La Voivre	.	3	.	.	.	39	.	.	.	.	.	.	.	.	.	8	.	.	.	7	.	.	.	.	.	3	.	.	.	.	60
Bourbonne-les-B	2	.	.	.	.	22	1	.	.	.	.	.	.	17	.	.	.	.	.	.	.	.	.	5	1	.	.	.	.	.	48
Fresnes-s.-Apance	2	6	.	.	.	4	16	.	9	.	.	.	.	4	.	.	.	.	.	.	0	.	15	6	7	.	.	.	.	0	70
Villars-le-Pautel	.	7	.	.	.	25	.	.	4	.	.	.	4	.	.	.	.	.	.	.	9	.	11	.	.	.	.	.	.	.	60
La Ferté-s.-Amance	.	12	.	.	.	12	6	.	2	.	.	.	.	3	.	.	.	.	.	41	.	.	18	.	10	.	.	.	.	.	104
Jussey	.	7	.	.	.	24	.	.	4	.	.	.	.	1	.	.	.	.	.	.	.	.	9	1	5	.	.	.	.	.	51
Pesmes	0	7	.	.	0	.	.	.	.	.	.	.	.	.	.	.	.	.	.	.	.	.	.	.	.	.	.	.	.	.	7
Vesoul	.	5	.	.	.	31	1	.	.	.	.	.	2	.	.	.	.	.	.	.	1	.	.	.	8	.	.	.	.	.	48
Chalindrey	3	4	.	.	.	17	.	.	5	.	.	.	.	27	.	.	.	.	.	95	.	6	1	0	6	.	.	.	.	.	163
Bourg	5	4	.	.	.	6	15	.	20	.	.	.	.	26	.	.	0	8	.	4	.	.	.	.	4	.	.	.	.	.	91
Villeguzien	.	6	.	.	.	18	.	4	.	.	.	.	.	.	1	.	.	10	22	.	.	.	.	.	.	.	.	.	.	.	61
Vaux-s.-Aubigny	8	.	.	.	16	.	.	.	.	.	.	.	3	.	.	.	17	.	.	3	5	.	.	.	.	.	.	.	.	.	53
Courlon	2	.	.	.	.	19	.	.	2	.	.	.	2	2	.	.	.	5	4	.	0	0	.	5	.	.	.	.	.	.	39
Lamargelle	.	.	.	.	.	19	.	.	8	.	.	.	.	1	6	.	.	5	19	2	.	1	1	4	.	.	.	.	.	.	66
Is-s.-Tille	3	.	.	2	.	17	.	.	3	.	.	.	13	.	.	.	29	.	12	.	.	4	1	.	.	.	.	.	.	.	84
Beire-le-Châtel	.	9	.	.	.	7	4	15	.	.	.	.	.	13	.	.	.	28	.	13	.	.	13	2	.	1	.	.	.	.	106
Saint-Seine-l'Abb.	.	.	.	17	4	.	.	.	19	.	.	.	.	9	10	.	.	32	7	1	.	5	3	1	.	.	.	.	.	.	110
Val-Suzon	.	6	.	.	.	18	3	.	.	.	.	.	5	.	.	.	.	9	.	13	.	.	.	2	.	.	.	.	.	.	56
Saussy	.	8	.	.	.	20	.	.	.	1	.	.	.	5	.	.	.	.	4	9	.	1	.	.	.	.	.	.	.	.	48
Pont-d'Ouche	7	.	.	.	.	19	.	.	.	.	.	1	.	1	.	.	29	8	27	.	.	.	1	.	.	.	.	.	.	.	92
Dijon	5	.	.	.	8	7	.	.	25	.	.	.	3	.	.	.	3	.	6	.	1	1	.	.	.	.	.	.	.	.	59
Gy	11	.	.	.	12	6	.	.	.	.	.	.	3	.	.	.	2	.	.	.	.	.	.	6	.	.	.	.	.	.	40
Gray	8	.	.	.	16	.	.	.	.	.	.	6	.	.	.	.	.	.	.	.	.	2	.	3	.	.	.	.	.	.	36
Heuilley	10	.	.	.	15	.	.	.	.	.	.	.	10	.	.	.	9	.	14	.	.	.	.	.	.	.	.	.	.	.	57
Vonges	.	9	.	.	.	20	.	.	1	.	.	.	.	11	.	.	.	28	7	8	.	.	.	.	.	.	.	.	.	.	84
Auxonne	1	.	.	.	0	21	.	.	.	.	.	.	.	1	.	.	5	5	2	.	.	.	.	.	.	.	.	.	.	.	35
St-Jean-de-Losne	8	.	.	.	4	18	.	.	.	.	.	.	5	.	.	.	19	3	7	.	.	1	.	1	.	.	.	.	.	.	66
Lanthes	.	12	.	.	.	24	.	.	.	.	.	.	.	.	.	.	.	33	23	4	.	.	.	.	.	.	.	.	.	.	95
Corberon	9	.	.	.	9	8	.	.	.	.	.	.	4	.	.	.	20	8	19	.	.	.	.	.	.	.	.	.	.	.	77
Trugny	13	.	.	.	.	24	.	.	.	.	.	.	.	.	.	.	.	35	44	.	.	.	.	.	.	.	.	.	.	.	115
Beaune	7	.	.	.	15	15	.	.	0	.	.	.	27	.	.	.	6	6	58	.	.	0	0	.	.	.	.	.	.	.	135
Verdun-s.-Saône	5	.	.	.	.	21	.	.	.	.	.	.	.	.	.	.	.	.	38	.	.	4	3	3	.	.	.	.	.	.	74
Lons-le-Saul. (E.N.)	10	.	.	.	5	18	.	.	2	.	.	.	.	.	.	.	.	3	12	.	.	18	.	6	.	.	.	.	.	.	74

STATIONS.	1	2	3	4	5	6	7	8	9	10	11	12	13	14	15	16	17	18	19	20	21	22	23	24	25	26	27	28	29	30	TOTAL.
Bassin de la Saône (suite).																															
Monsols	35	7	11	5	.	8	.	5	13	.	2	.	.	.	.	.	6	.	3	.	.	.	.	7	.	.	.	.	.	.	101
Bourg (E. N.)	10	.	.	.	.	17	.	.	.	.	.	.	.	.	.	.	.	.	1	.	.	.	4	2	.	.	.	.	.	.	34
Pont-de-Vaux	11	.	.	.	1	18	.	.	.	.	.	.	.	.	.	.	4	1	27	.	.	14	4	2	.	.	.	.	.	.	82
Mâcon (E. N.)	.	19	.	.	6	24	.	.	.	.	.	.	.	.	.	.	.	.	5	.	.	3	2	.	.	.	.	.	.	.	59
Thoissey	7	.	.	.	.	20	.	.	.	.	.	.	.	.	.	.	2	.	.	.	.	3	7	.	.	.	.	.	.	.	39
Cercié	7	.	.	.	0	23	.	.	.	.	.	.	.	.	.	.	.	0	20	.	4	1	.	.	.	.	.	.	.	.	55
Trévoux	17	.	.	.	.	12	.	.	.	.	.	.	.	.	.	.	.	.	11	.	.	7	.	.	.	.	.	.	.	.	47
Saint-Nizier-d'Az.	3	1	.	.	2	16	.	.	.	.	.	.	.	.	.	.	3	3	3	.	5	9	.	2	.	.	.	.	.	.	47
Saint-Laurent-d'O.	4	.	.	.	10	.	.	.	.	.	4	3	.	.	.	.	.	2	.	.	11	7	.	.	.	.	.	.	.	.	38
Sainte-Foy-L'Arg.	13	.	.	.	3	18	.	.	.	.	.	.	.	.	.	.	.	0	3	.	2	3	.	.	.	.	.	.	.	.	40
Tarare	10	.	.	15	7	.	.	.	.	.	.	.	.	.	.	.	16	.	6	.	24	.	.	.	.	.	.	.	.	.	78
L'Arbresle	7	.	.	.	18	.	.	.	.	.	.	.	.	.	.	.	.	.	4	.	2	8	.	.	.	.	.	.	.	.	39
Bassin du Doubs.																															
Pontarlier	7	.	.	.	.	26	.	.	.	.	.	.	.	.	.	.	9	19	5	7	4	12	.	13	.	.	.	.	.	.	101
Pont de Roide	9	.	.	.	.	30	.	.	.	.	.	.	.	.	.	.	.	.	.	.	3	4	.	7	1	.	.	.	.	.	54
Besançon (E. N.)	.	10	.	.	.	27	1	.	1	.	.	.	.	.	.	.	.	28	.	.	.	.	.	2	5	.	.	.	.	.	73
Ornans	5	.	.	.	.	33	.	.	.	.	.	.	.	.	.	.	.	.	2	.	.	9	8	.	2	.	.	.	.	.	59
Bassin du Rhône proprement dit, cours moyen.																															
Évian	.	20	.	.	.	26	.	.	.	.	.	.	.	2	.	.	.	24	.	.	.	2	7	.	8	.	.	.	.	.	89
Douvaine	9	.	.	.	10	18	.	.	.	.	.	.	.	.	.	.	15	3	.	.	.	1	.	1	.	.	.	.	.	.	58
Chamonix	15	.	.	.	2	1	.	10	.	.	.	.	.	17	.	.	4	.	.	.	.	24	6	4	.	.	.	.	.	.	83
Sallanches	2	13	.	.	.	0	.	.	20	.	.	.	34	.	.	.	.	23	.	.	.	.	.	.	.	.	.	.	.	.	92
Col des Gets	15	.	.	.	.	4	.	.	.	.	.	.	.	.	.	.	24	.	10	.	.	18	.	10	.	.	.	.	.	.	81
Tanninges	.	24	.	.	1	1	.	.	9	.	.	.	.	1	.	.	.	16	.	.	.	7	14	.	3	.	.	.	.	.	75
Annemasse	.	12	.	.	20	.	.	.	.	.	.	6	.	.	.	.	.	.	.	.	.	.	.	.	.	.	.	.	.	.	38
Cruseilles	13	.	.	.	5	8	.	.	.	.	.	.	.	.	.	.	.	.	.	.	.	3	.	.	.	.	.	.	.	.	29
Gex	6	15	.	.	19	20	.	.	.	.	.	.	.	.	.	.	.	7	.	2	.	.	3	.	.	.	.	.	.	.	72
Thônes	23	.	.	7	.	.	.	3	.	.	.	.	.	.	.	.	4	.	.	.	4	27	.	.	5	.	.	.	.	.	73
Annecy	1	23	.	.	0	5	.	.	.	.	.	.	.	.	.	.	.	.	.	.	.	.	8	.	11	.	.	.	.	.	48
Tamié	.	19	.	.	.	1	.	.	.	.	.	.	.	4	.	.	.	0	.	8	.	.	8	.	.	.	.	.	.	.	41
Rumilly	18	.	.	.	.	12	.	.	.	.	.	.	.	.	.	.	.	.	22	.	.	3	.	8	.	.	.	.	.	.	62
Chambéry	2	25	.	.	.	2	.	.	.	.	.	.	.	.	.	.	.	4	.	.	.	.	18	.	1	.	.	.	.	.	51
Yon-Artemare	9	.	.	.	.	15	.	.	.	.	.	.	.	.	.	.	.	.	15	.	.	.	2	.	.	.	.	.	.	.	41
Belley	.	.	.	.	.	3	.	.	.	.	.	.	.	.	.	.	.	.	.	.	.	.	.	.	.	.	.	.	.	.	3
Nantua	11	.	.	.	8	7	20	.	.	7	.	.	.	.	.	.	42	2	11	.	.	.	5	12	.	.	.	.	.	.	125
Pont-d'Ain	4	.	.	.	.	40	.	.	.	.	.	.	.	.	.	.	.	2	.	.	.	11	.	.	.	.	.	.	.	.	57
Chalamont	3	.	.	.	.	16	.	.	.	.	.	.	.	.	.	.	.	.	.	.	.	3	.	.	.	.	.	.	.	.	22
Ambérieu	13	.	.	.	2	52	.	.	.	.	.	.	.	.	.	.	2	.	.	5	.	23	.	.	.	.	.	.	.	.	97
Montluel	2	.	.	.	1	18	.	.	.	.	.	.	.	.	.	.	.	.	4	.	.	17	.	.	.	.	.	.	.	.	42
Lyon (Obs^{re})	0	3	.	.	.	12	.	.	.	.	.	.	.	.	0	.	.	0	19	1	.	1	5	1	.	.	.	.	.	.	42
Rive de Gier	2	.	.	.	7	.	.	.	.	.	.	.	.	.	.	.	0	2	.	.	3	19	.	0	.	.	.	.	.	0	33
Loire	1	.	.	.	1	5	.	.	.	.	.	.	.	.	.	.	0	.	13	.	0	28	1	.	.	.	.	.	.	.	49
Pelussin	15	.	.	.	.	.	.	.	.	.	.	.	.	.	.	.	.	.	.	.	.	10	2	.	.	.	.	.	.	.	27
Megève	16	.	.	.	.	2	.	3	.	.	1	.	.	.	.	.	8	6	.	.	.	9	3	3	.	.	.	.	.	.	50
Orcières	18	.	.	.	.	1	.	.	.	.	.	.	2	.	8	.	28	.	.	.	.	.	5	4	.	.	.	.	.	.	66
Saint-Firmin	14	.	.	.	.	.	.	.	.	.	.	.	.	.	.	.	43	.	9	.	.	4	3	.	.	.	.	.	.	.	73
Grenoble (E. N.)	.	19	.	.	.	.	.	.	.	.	.	.	.	.	.	.	.	7	.	.	.	.	5	.	.	.	.	.	.	.	31
Valence (E. N.)	.	18	.	.	.	2	.	.	.	.	.	.	.	.	.	.	.	.	.	2	1	.	4	.	.	.	.	.	.	.	27

STATIONS.	1	2	3	4	5	6	7	8	9	10	11	12	13	14	15	16	17	18	19	20	21	22	23	24	25	26	27	28	29	30	TOTAL.
Bassin du Rhône proprement dit, cours inférieur.																															
Privas (E.N.)	6	.	.	.	.	.	7	6	.	.	.	.	.	.	.	.	.	.	.	.	.	.	.	.	.	.	.	.	.	.	19
Montpezat	7	.	.	.	2	.	.	.	.	.	.	.	.	.	0	.	.	13	.	.	.	4	.	.	.	.	.	.	.	.	27
N.-D.-des-Neiges	28	3	.	.	.	9	.	.	.	.	.	.	.	.	.	.	0	1	5	2	14	10	15	0	.	.	.	.	.	.	87
Les Laubies	1	.	.	.	1	.	.	.	.	.	.	.	.	.	.	5	.	2	.	.	.	2	0	.	.	.	.	.	.	.	11
Villefort	41	.	.	.	.	14	.	.	.	.	.	.	.	.	.	.	.	.	17	.	4	.	58	.	.	.	.	.	.	.	164
Vialas	13	.	.	.	.	.	.	.	.	.	.	.	.	.	.	.	.	.	20	.	6	.	17	.	.	.	.	.	.	.	55
St-Germain-de-C.	6	1	.	.	.	4	.	.	.	.	.	.	.	.	.	.	.	3	.	.	2	.	9	.	.	.	.	.	.	.	25
Lapalud	22	.	.	.	.	.	.	.	.	.	.	.	.	.	.	.	.	1	4	.	.	.	.	.	.	.	.	.	.	.	27
Valréas	18	.	.	.	.	0	.	.	.	.	.	.	.	.	.	3	.	1	4	.	0	0	0	.	.	.	.	.	.	.	26
Bollène	12	.	.	.	.	.	.	.	.	.	.	.	.	.	.	0	.	.	10	.	.	.	.	.	.	.	.	.	.	.	22
Orange	6	.	.	.	.	.	.	.	.	.	.	.	.	.	.	0	3	2	.	.	.	0	0	.	.	.	.	.	.	.	11
Savoillans	11	.	.	.	.	.	.	.	.	.	.	.	.	.	.	9	2	8	.	.	.	.	.	.	.	.	.	.	.	.	30
Malaucène	18	.	.	.	.	.	.	.	.	.	.	.	.	.	.	.	.	5	.	.	.	.	.	.	.	.	.	.	.	.	23
Sault	12	.	.	.	.	.	.	.	.	.	37	.	.	.	.	2	3	11	.	.	.	0	.	.	.	.	.	.	.	.	65
Bedouin	20	.	.	.	.	.	.	.	.	.	.	.	.	.	.	32	.	.	.	.	.	.	.	.	.	.	.	.	.	.	52
Carpentras	27	.	.	.	.	.	.	.	.	.	.	.	.	.	.	18	.	4	0	.	.	.	.	.	.	.	.	.	.	.	49
Pernes	15	.	.	.	.	.	.	.	.	.	.	.	.	.	.	31	.	4	.	.	.	.	.	.	12	.	.	.	.	13	78
Le Monétier	17	.	.	.	.	2	.	.	.	.	.	.	.	.	.	1	.	.	.	.	.	.	2	.	.	.	.	.	.	.	22
Briançon	.	15	.	.	.	.	.	.	2	.	.	.	3	1	.	.	.	.	.	.	.	.	2	4	.	.	.	.	.	.	27
La Bessée	20	.	.	.	.	.	.	.	.	.	.	.	.	.	.	.	.	.	.	.	.	.	6	.	.	.	.	.	.	.	26
Aiguilles	21	25	.	.	.	.	.	.	.	.	.	.	4	.	.	.	.	.	.	.	.	.	1	.	.	.	.	.	.	.	49
Guillestre	.	23	.	.	.	.	.	.	.	.	.	.	.	.	.	.	.	3	.	.	.	.	5	2	.	.	.	.	.	.	34
Embrun	28	.	.	.	.	2	.	.	.	.	.	.	10	1	.	.	22	1	.	.	.	8	6	.	.	.	.	.	.	.	78
Savines	26	.	.	.	.	.	.	.	.	.	.	.	12	.	.	.	16	.	.	.	.	18	12	.	.	.	.	.	.	.	84
Barcelonnette (E.N.)	66	.	.	.	.	.	.	.	.	.	.	.	.	.	.	.	.	.	.	.	.	.	10	.	.	.	.	.	.	.	76
Chorges	13	.	.	.	.	.	.	.	.	.	.	.	.	.	.	.	6	11	.	22	.	.	.	.	.	.	.	.	.	.	52
Gap (E. N.)	7	.	.	.	.	.	.	.	.	.	.	.	.	.	10	.	8	17	.	.	.	.	3	.	.	.	.	.	.	.	46
Veynes	11	.	.	.	.	.	.	.	.	.	.	.	.	.	.	.	4	6	.	23	.	1	1	.	.	.	.	.	.	.	46
Serres	13	.	.	.	3	.	.	.	6	.	4	.	.	.	.	22	2	18	5	.	.	4	.	.	.	.	.	.	.	.	77
Laragne	34	.	.	.	.	.	.	.	.	.	.	.	.	.	.	27	.	.	.	.	.	.	.	.	.	.	.	.	.	.	61
Mirabeau	.	27	.	.	.	.	.	.	.	.	.	.	.	.	.	.	.	12	.	.	.	.	6	.	.	.	.	.	.	.	46
Meyrargues	.	19	.	.	.	.	.	.	.	.	.	.	.	.	.	.	.	16	.	.	.	.	13	.	.	.	.	.	.	.	48
Pertuis	18	.	.	.	.	.	.	.	.	.	.	.	.	.	.	.	8	.	.	.	.	7	.	.	.	.	.	.	.	.	33
Rognes	.	.	.	.	.	.	.	.	.	.	.	.	.	.	.	7	.	.	.	.	.	.	2	.	.	.	.	.	.	.	9
Les Taillades	.	19	.	.	.	.	.	.	.	.	.	.	.	.	.	.	.	.	17	.	.	.	3	.	.	.	.	.	.	.	39
Orgon	.	13	.	.	.	.	.	.	.	5	7	.	.	.	.	.	.	.	.	.	.	.	.	.	.	.	.	.	.	.	25
Saint-Christol	7	.	.	.	.	.	.	.	.	.	7	.	.	.	.	2	2	2	.	.	.	.	.	.	.	.	.	.	.	.	20
Lagarde	8	.	.	.	.	.	.	.	.	.	2	2	1	.	.	.	1	.	.	.	.	.	.	.	.	.	.	.	.	.	14
Apt	24	.	.	.	.	.	.	.	.	.	.	.	.	.	.	0	6	16	.	.	.	3	.	.	.	.	.	.	.	.	49
Murs	10	.	.	.	.	.	.	.	.	.	.	.	.	.	.	23	5	3	.	.	.	.	.	.	.	.	.	.	.	.	41
Cavaillon	7	.	.	.	.	.	.	.	.	.	.	.	.	.	.	2	5	1	.	.	.	2	0	.	.	.	.	.	.	.	17
Avignon (E. N.)	5	.	.	.	.	.	.	.	.	.	.	.	.	.	.	4	3	1	.	.	.	.	.	.	.	.	.	.	.	.	13
Saint-Remy	.	12	.	.	.	.	.	.	.	.	.	.	.	.	.	.	.	.	.	.	.	.	7	.	.	.	.	.	.	.	19
Saint-Michel	.	8	.	0	.	1	.	.	.	.	.	.	.	.	.	.	.	4	0	.	.	0	.	2	.	.	.	.	.	.	17
Les Baux	.	10	.	.	.	.	.	.	.	.	.	.	.	.	.	.	.	4	1	.	.	.	2	2	.	.	.	.	.	.	19
Viguier	.	7	.	.	.	.	.	.	.	.	.	.	.	.	.	.	.	6	2	.	.	.	2	1	.	.	.	.	.	.	18
Farimon	10	.	.	.	.	.	.	.	.	.	.	.	.	.	.	.	7	3	.	.	.	.	3	.	.	.	.	.	.	.	23
Saint-Martin	13	.	.	.	.	.	.	.	.	.	.	.	.	.	.	.	.	6	4	.	.	.	3	4	.	.	.	.	.	.	30
Arles	8	.	.	.	.	.	.	.	.	.	.	.	.	.	.	.	1	4	.	.	.	.	8	.	.	.	.	.	.	.	22

STATIONS.	1	2	3	4	5	6	7	8	9	10	11	12	13	14	15	16	17	18	19	20	21	22	23	24	25	26	27	28	29	30	TOTAL.
Bassin du Rhône proprement dit, cours inférieur (suite).																															
Létourneau	8	.	.	.	.	.	.	.	.	.	.	.	.	.	.	.	6	6	.	.	.	.	3	.	.	.	.	.	.	.	23
Saintes-Maries	5	.	.	.	.	.	.	.	.	.	.	.	.	.	.	.	.	25	3	.	.	.	4	8	.	.	.	.	.	.	45
Giraud	8	.	.	.	.	.	.	.	.	.	.	.	.	.	.	.	11	5	.	.	.	3	3	.	.	.	.	.	.	.	30
RÉGION DE NICE.																															
Petits bassins entre le Rhône et les Alpes.																															
Trets	.	12	.	.	.	.	.	.	.	.	.	.	.	.	.	.	.	.	.	.	.	.	.	.	.	.	.	.	.	.	12
Gréasque	.	9	.	.	.	.	.	.	.	.	.	.	.	.	.	.	.	4	.	.	.	.	3	.	.	.	.	.	.	.	16
Mimet	.	8	.	.	.	.	.	.	.	.	.	.	.	.	.	.	.	.	.	.	.	.	5	.	.	.	.	.	.	.	13
Saint-Antonin	.	14	.	.	.	.	.	.	.	.	.	.	.	.	.	.	.	3	1	.	.	.	9	.	.	.	.	.	.	.	27
Aix	24	.	.	0	0	.	.	.	.	.	.	.	.	.	.	.	.	5	.	.	.	10	4	.	.	.	.	.	.	.	43
Bouc	.	17	.	.	.	.	.	.	.	.	.	.	.	.	.	.	2	2	.	.	.	.	.	.	.	.	.	.	.	.	22
Venelles	.	21	.	.	.	.	.	.	.	.	.	.	.	.	.	.	.	7	.	.	.	.	10	0	.	.	.	.	.	.	39
Les Pennes	0	9	.	.	.	.	.	.	.	.	.	.	.	.	.	.	.	.	.	.	.	.	6	.	.	.	.	.	.	.	15
Pélissanne	.	18	.	.	.	.	.	.	.	.	.	.	.	.	.	.	.	.	10	.	.	.	3	.	.	.	.	.	.	.	31
Salon	8	.	.	.	.	.	.	.	.	.	.	.	.	.	.	.	.	10	3	.	.	.	.	1	1	.	.	.	.	.	22
Miramas	.	.	.	.	.	.	.	.	.	.	.	.	.	.	.	.	.	9	11	.	.	.	.	.	.	.	.	.	.	.	20
Cornillon	.	17	.	.	.	.	.	.	.	.	.	.	.	.	.	.	.	2	.	.	.	3	3	.	.	.	.	.	.	.	25
Saint-Chamas	12	.	.	.	.	.	.	.	.	.	.	.	.	.	.	.	7	6	.	.	.	3	1	.	.	.	.	.	.	.	29
Berre	20	.	.	.	.	.	.	.	.	.	.	.	.	.	.	.	3	.	.	.	.	.	5	.	.	.	.	.	.	.	28
Port de Bouc	15	.	.	.	.	.	.	.	.	.	.	.	.	.	.	.	1	.	.	.	.	2	3	.	.	.	.	.	.	.	22
Septèmes	.	12	.	.	.	0	.	.	.	.	.	.	.	.	.	.	.	1	.	.	.	.	6	1	.	.	.	.	.	.	19
Aubagne	.	9	.	.	.	.	.	.	.	.	.	.	.	.	.	.	.	.	.	.	.	.	.	.	.	.	.	.	.	.	9
Marseille	15	.	.	.	.	0	.	.	.	.	.	.	.	.	.	.	.	.	.	.	.	3	.	.	.	.	.	.	.	.	18
Cap Sicié	.	7	.	.	.	.	.	.	2	.	.	.	.	.	.	.	.	.	2	.	.	.	.	.	.	.	.	.	.	.	11
Toulon	.	5	.	.	.	.	.	.	.	.	.	.	.	.	.	.	.	1	.	.	.	.	.	.	.	.	.	.	.	.	6
Draguignan (E. N.)	20	.	.	.	.	.	.	.	.	.	.	.	.	.	.	.	.	.	.	.	.	.	1	.	.	.	.	.	.	.	21
Saint-Vallier	.	.	.	.	.	.	.	.	.	.	.	.	.	.	.	.	.	.	.	.	.	7	.	.	.	.	.	.	.	.	7
Grasse	.	11	.	.	.	.	.	.	.	.	.	.	.	.	.	.	.	.	.	.	.	.	.	0	.	.	.	.	.	.	12
St-Martin-du-V.	6	.	.	.	.	.	.	.	.	.	.	.	.	.	.	.	.	.	.	.	.	.	.	.	.	.	.	.	.	.	6
Cannes	8	.	.	.	.	.	.	.	.	.	.	.	.	.	.	.	1	.	.	.	.	.	1	6	.	.	.	.	.	.	16
Châteauneuf-d'Ent.	18	.	.	.	.	.	.	.	.	6	.	.	.	.	.	.	4	.	.	.	.	.	3	10	.	.	.	.	.	.	41
Bar	31	.	.	.	.	.	.	.	.	.	.	.	.	.	.	.	.	.	.	.	.	.	.	.	.	.	.	.	.	.	31
Belvédère	.	.	.	.	.	.	.	.	.	.	.	.	.	.	.	.	.	.	.	.	.	.	.	25	.	.	.	.	.	.	25
Nice (P. C.)	24	10	.	.	.	.	.	.	.	.	.	.	.	.	.	.	.	.	.	.	.	.	.	.	.	.	.	.	.	.	34
Villefranche (phare)	2	7	.	.	.	.	.	.	.	.	.	.	.	.	.	.	.	.	.	.	.	.	.	.	.	.	.	.	.	.	9
La Garouppe (phare)	.	5	.	.	.	.	.	.	.	.	.	.	.	.	.	.	.	.	.	.	.	.	1	.	.	.	.	.	.	.	6
CORSE.																															
Ajaccio (P.C.)	2	.	.	.	.	.	.	.	.	.	.	.	.	.	.	.	11	.	.	.	.	.	3	.	.	.	.	.	.	.	16

OBSERVATIONS DU MOIS DE JUILLET 1877.

STATIONS.	1	2	3	4	5	6	7	8	9	10	11	12	13	14	15	16	17	18	19	20	21	22	23	24	25	26	27	28	29	30	31	TOTAL
VERSANT DE LA MER DU NORD.																																
BASSINS DU RHIN, DE LA MEURTHE ET DE LA MOSELLE.																																
Rothau	0	6	.	2	1	0	.	.	2	.	.	7	12	5	11	.	8	10	10	5	.	.	.	20	0	8	.	0	.	.	.	108
Saulcy	.	.	17	.	2	.	1	.	.	.	.	.	10	27	2	6	.	11	11	7	10	.	.	.	25	3	3	5	.	.	.	139
Senones	.	.	15	.	3	1	1	.	.	.	.	.	.	11	.	28	.	11	18	18	10	.	.	.	13	1	.	.	.	2	.	132
Raon-l'Étape	.	.	13	.	2	.	1	.	.	.	.	.	13	15	.	14	.	12	6	7	7	.	.	.	14	.	2	.	.	.	.	136
Flin	.	.	13	.	3	.	1	.	.	.	.	.	5	8	.	11	3	11	10	2	.	.	.	.	5	.	2	.	.	.	.	103
Blamont	.	.	31	.	2	.	.	.	.	.	1	.	9	5	3	10	3	6	3	7	2	.	.	.	7	3	2	.	.	.	.	93
Lunéville	.	12	8	.	2	.	.	.	.	1	.	.	3	6	.	6	2	4	2	7	.	.	.	.	5	1	.	.	.	.	.	59
Moriviller	.	14	.	.	4	.	.	.	.	.	.	.	14	7	2	3	4	5	4	10	5	.	.	.	5	2	3	.	0	.	.	82
Einville	.	8	8	.	16	0	.	.	0	.	.	.	7	5	4	13	4	10	4	3	2	.	.	.	4	.	4	.	.	.	.	92
Moncel-s^r-Seille	2	.	.	5	2	.	.	.	.	.	.	12	.	1	11	0	8	7	.	.	.	.	.	4	.	6	.	.	.	.	.	58
Nancy (Faculté)	.	1	6	.	15	.	2	.	.	0	.	.	16	2	9	13	1	16	2	2	3	.	.	.	3	2	7	.	.	.	.	99
Nancy (P. C.)	.	1	6	.	11	.	1	.	.	0	.	.	8	2	5	16	.	13	1	2	1	.	.	.	3	1	6	.	.	0	.	76
Amance	0	4	.	10	9	7	2	.	.	.	.	.	10	9	9	4	8	6	5	8	.	.	.	.	8	9	.	.	.	.	.	109
Cinq-Tranchées	1	11	.	3	9	.	3	.	.	.	.	.	6	6	7	3	12	4	5	4	1	.	.	.	5	10	.	.	1	.	.	90
Bellefontaine	.	9	.	.	12	3	.	.	.	.	.	.	8	3	11	1	9	10	3	3	.	.	.	1	3	1	1	.	1	.	.	79
Maxéville	.	1	7	.	16	.	2	.	.	1	.	.	5	1	9	10	1	16	1	3	1	.	.	.	3	0	3	.	.	.	.	79
La Malgrange	.	2	8	.	13	.	1	.	.	.	.	.	9	3	6	14	2	17	1	2	4	.	.	.	4	1	3	.	.	.	.	90
Vagney	0	13	.	.	.	2	.	.	.	.	.	.	17	.	15	0	8	0	9	11	.	.	.	.	31	3	.	.	.	.	.	110
Gérardmer	.	4	14	.	.	.	6	.	.	.	.	.	25	4	6	11	3	24	7	12	7	.	.	.	20	.	14	.	.	.	.	157
Épinal	.	18	7	.	.	.	5	.	.	.	.	.	25	.	14	3	0	14	6	3	2	.	.	.	21	1	5	.	1	.	.	125
Thaon	.	42	6	.	.	.	2	.	.	.	.	.	19	.	37	4	2	16	6	2	1	.	.	.	13	2	.	.	.	.	.	152
Lerrain	24	5	.	.	4	.	2	.	.	.	.	.	27	2	41	2	6	20	5	.	.	.	.	.	20	.	4	.	.	.	.	162
Mirecourt (E. N.)	.	.	5	.	5	.	.	.	.	.	.	.	8	.	7	4	2	3	2	.	13	.	.	.	.	.	.	.	.	.	.	48
Vézelise	.	36	7	.	4	.	0	.	.	.	.	.	11	.	16	2	2	10	4	5	1	.	.	.	4	.	2	.	0	.	.	104
Allain	.	12	.	10	.	3	.	.	.	.	.	.	12	6	14	4	13	.	4	4	.	.	.	.	5	1	.	.	7	.	.	95
Toul	5	20	5	16	.	.	5	.	.	.	.	12	6	10	.	4	5	19	6	7	3	.	.	.	4	.	4	.	.	3	.	134
Foug	.	18	5	.	12	.	3	.	.	.	.	.	12	.	15	.	2	8	3	2	1	.	.	.	3	.	4	.	0	.	.	88
Frouard	.	2	10	.	13	.	2	.	.	0	.	.	8	.	7	1	3	13	1	5	1	.	.	.	2	.	11	.	1	.	.	80
BASSINS DE LA MEUSE, DU CHIERS ET DE LA SAMBRE.																																
Lamarche	.	.	4	.	.	.	3	.	.	.	.	.	4	3	46	3	9	12	4	5	.	.	.	.	10	.	6	.	.	.	.	109
Pouilly	.	.	3	.	.	.	2	.	.	.	.	.	20	28	36	3	5	20	5	8	3	.	.	.	11	.	10	.	.	.	.	154
Bassoncourt	1	.	4	.	.	.	4	.	.	.	.	.	9	3	14	1	5	8	2	3	.	.	.	.	9	.	4	.	.	.	.	67
Contrexéville	.	2	5	.	3	.	3	.	.	.	.	.	20	.	54	3	10	24	6	2	1	.	.	.	9	6	3	.	.	.	.	151
Bulgnéville	.	.	3	.	2	.	.	.	.	.	.	.	6	.	26	2	6	21	5	1	1	.	.	.	6	0	13	.	1	.	.	93

STATIONS.	1	2	3	4	5	6	7	8	9	10	11	12	13	14	15	16	17	18	19	20	21	22	23	24	25	26	27	28	29	30	31	TOTAL.
BASSINS DE LA MEUSE, DU CHIERS ET DE LA SAMBRE (suite).																																
Aillianville	.	4	9	.	15	.	3	.	.	.	.	.	17	.	11	2	5	20	12	3	5	.	.	.	4	4	14	.	1	0	.	129
Neufchâteau	.	12	6	.	4	.	1	.	.	.	.	.	10	.	.	20	4	5	5	2	2	.	.	.	3	1	3	3	1	.	.	82
Chalaines	.	19	.	.	9	.	3	.	.	.	.	.	7	.	17	.	6	8	.	4	.	.	.	.	.	9	1	.	.	.	.	81
Commercy (E. N.)	.	8	9	.	21	.	1	2	.	.	.	.	24	.	6	3	2	11	4	4	1	.	.	3	7	.	3	.	.	.	.	109
Les Kœurs	1	6	2	3	1	2	.	1	.	.	.	.	1	6	3	3	9	2	4	1	.	.	.	11	.	11	.	.	.	.	.	65
Charny	.	16	2	.	7	.	3	1	.	.	.	.	4	1	3	2	4	13	5	2	.	.	.	1	3	1	1	1	1	.	.	70
Spincourt	.	8	6	.	2	.	.	.	.	.	.	.	7	.	3	4	6	.	.	.	.	.	.	.	24	5	6	.	.	.	.	71
Montmédy	.	11	3	1	4	.	2	0	.	1	.	.	6	.	3	5	2	16	9	1	.	.	.	1	12	2	9	.	2	.	.	87
Avesnes	3	2	.	5	2	6	3	1	.	.	.	14	3	4	4	4	12	6	2	1	.	4	.	15	1	7	.	2	.	.	.	101
Landrecies	1	4	.	6	3	17	.	.	.	.	.	7	6	3	.	3	4	6	1	.	.	.	.	13	.	4	.	.	.	.	.	78
BASSINS DE L'ESCAUT, DE LA LYS, DE L'YSER ET DE L'AA.																																
Le Cateau	.	1	7	.	6	1	.	.	.	.	.	.	7	10	2	3	2	4	4	1	.	.	.	.	9	.	3	.	.	.	.	59
Gommegnies	.	.	.	2	.	5	3	2	.	3	.	.	7	.	11	.	6	.	4	11	.	.	.	9	.	6	.	.	.	.	.	70
Bavai	.	.	10	1	10	4	4	.	2	.	.	.	9	1	2	1	2	10	8	2	.	.	.	.	4	4	2	5	1	.	.	82
Havrincourt	.	.	.	10	1	.	4	.	.	.	.	6	2	6	7	4	5	3	.	.	.	1	.	3	.	4	.	.	.	.	.	56
Cambrai	4	.	.	6	1	1	.	.	.	.	.	6	1	4	5	2	5	4	1	.	.	.	.	3	.	1	1	.	.	.	.	45
Monchy-le-Preux	.	5	2	.	.	0	2	2	.	.	.	.	4	4	7	5	3	6	5	3	.	.	.	.	2	2	2	.	.	.	.	54
Arras	4	.	.	.	1	1	3	.	.	.	.	7	0	9	10	4	4	4	2	.	.	8	0	0	1	2	.	.	.	.	.	61
Lestrem	3	.	.	.	2	.	.	.	.	.	.	10	16	.	2	8	4	3	1	.	.	.	.	2	2	2	.	.	.	.	.	56
Lille	0	4	.	.	0	1	1	2	0	.	.	.	7	5	10	6	4	2	0	0	.	0	.	1	.	7	.	0	0	.	.	50
Estrée-Blanche	.	1	.	.	.	5	.	3	.	.	.	.	10	2	11	2	13	7	1	.	.	.	.	.	.	6	.	.	.	.	.	61
Allouagne	3	.	.	3	.	2	5	.	.	.	.	13	.	10	5	5	12	3	.	.	.	.	.	1	3	.	.	.	.	.	.	64
Nordpeene	.	.	.	.	2	5	5	2	.	.	.	12	.	16	.	7	1	1	0	.	.	.	.	.	.	5	.	.	.	.	.	56
Cassel (ville)	.	.	.	.	.	2	2	4	0	.	.	.	12	4	16	1	3	2	1	0	.	.	.	.	.	4	1	.	0	.	.	5
Cassel (gare)	.	.	.	.	.	.	.	.	.	.	.	.	.	6	.	20	16	7	.	.	.	5	.	.	.	.	.	.	.	.	.	54
Godewaerswelde	0	.	.	.	1	5	2	3	.	.	.	17	1	17	1	17	1	1	.	.	.	.	.	.	7	0	.	0	.	.	.	73
Steene	.	.	.	.	2	1	1	.	1	.	.	.	5	1	13	.	2	3	.	.	.	.	.	.	.	6	4	.	.	.	.	39
Dunkerque (C. M.)	.	.	.	.	.	0	4	2	.	.	.	.	3	12	7	3	1	5	0	0	.	0	.	.	.	6	.	.	.	.	.	44
Dunkerque (P. C.)	.	.	.	.	.	6	.	1	.	.	.	.	2	13	4	3	2	3	.	.	.	.	.	.	.	7	.	.	.	.	.	41
Dohem	.	.	.	.	.	.	.	.	.	.	.	.	12	9	9	9	8	3	.	.	.	.	.	.	.	10	.	.	.	.	.	60
Oye	.	.	.	.	1	.	5	1	.	.	.	.	2	10	.	11	4	1	.	.	.	.	2	.	4	3	0	.	.	.	0	45
Calais (P. C.)	.	.	.	.	.	3	.	10	.	.	.	.	2	3	5	.	7	.	5	.	.	.	.	.	.	10	.	.	.	.	.	45
Calais (C. M.)	.	.	.	.	.	3	12	.	.	.	0	.	2	4	2	9	4	.	.	.	.	.	1	.	2	4	.	.	.	.	.	43

VERSANT DE LA MANCHE.

BASSINS DE LA CANCHE, DE LA SOMME, DE LA BÉTHUNE, ETC.																																
Cap Gris-Nez	.	.	.	.	.	.	.	.	.	.	.	.	.	.	24	5	14	1	3	1	.	.	.	0	.	6	1	.	.	.	.	55
Boulogne	.	.	.	.	.	.	.	2	.	.	.	.	4	9	4	12	5	.	1	.	.	.	.	1	.	10	.	.	1	.	.	49
Alpreck	.	.	.	.	.	1	0	.	.	.	.	3	10	6	9	6	.	2	.	.	.	0	1	.	11	.	.	.	.	.	1	50
Saint-Pol	5	.	.	.	2	2	1	.	.	.	.	13	1	11	6	24	6	5	3	.	.	.	.	.	4	3	.	.	.	.	.	86
Hesdin	.	2	.	.	1	2	.	2	.	.	.	15	5	.	19	14	3	6	1	.	.	.	.	.	.	8	.	1	.	.	.	77
Sorrus	1	.	.	.	6	1	0	.	.	.	.	9	.	21	.	6	3	4	.	.	.	.	.	.	8	1	.	1	.	.	.	61
Hucqueliers	.	.	.	.	2	2	0	.	.	.	.	9	2	22	0	8	11	1	1	.	.	.	.	.	8	9	.	1	.	.	.	77
Le Touquet	.	.	.	.	.	0	0	6	.	.	.	.	5	5	8	0	4	0	3	.	.	.	0	4	.	6	.	.	.	.	.	41
Saint-Quentin	.	6	.	13	3	12	6	.	.	.	.	.	12	6	4	4	9	6	7	3	.	.	.	11	.	4	.	.	.	.	.	105
Amiens (E. N.)	.	7	.	.	.	2	.	.	.	.	.	.	14	1	5	1	.	2	3	1	.	.	.	.	.	8	.	.	.	.	.	44
Ochancourt	.	4	.	.	.	2	.	.	.	.	.	.	8	6	10	4	11	5	10	0	.	.	.	.	.	5	.	.	1	.	.	66
Aumale	.	6	.	.	.	5	.	.	.	.	.	.	6	8	8	1	4	.	6	2	.	.	.	3	1	4	.	.	.	.	.	53

STATIONS.	1	2	3	4	5	6	7	8	9	10	11	12	13	14	15	16	17	18	19	20	21	22	23	24	25	26	27	28	29	30	31	TOTAL.
BASSINS DE LA CANCHE, DE LA SOMME, DE LA BÉTHUNE, ETC. (suite).																																
Eu	.	3	.	.	.	2	.	.	.	.	.	.	6	6	10	1	8	1	2	2	.	.	.	.	.	4	.	1	2	.	.	47
Londinières	.	6	.	.	.	6	.	.	.	.	.	.	8	8	5	1	4	2	7	2	.	.	.	0	.	4	.	.	1	.	.	53
Neufchâtel	.	6	.	.	.	7	.	.	.	.	.	.	8	12	6	1	5	.	5	3	.	.	.	.	.	5	.	.	.	.	.	56
Arques	.	3	.	.	.	1	.	.	.	.	.	.	6	8	18	2	12	.	6	1	.	.	.	.	.	4	.	.	1	.	.	61
Dieppe	.	3	.	.	.	2	.	.	.	.	.	.	5	5	5	3	8	1	1	1	.	.	.	.	.	2	.	0	.	.	.	34
Bose-le-Hard	.	5	.	.	0	8	0	.	.	.	.	.	6	12	11	1	5	3	4	2	.	.	.	1	.	8	.	.	1	.	.	66
Longueville	.	5	.	.	.	8	.	.	.	.	.	.	6	10	10	1	5	.	6	3	.	.	.	.	.	5	.	.	2	.	.	59
Tôtes	.	5	.	.	.	9	.	.	.	.	.	.	.	13	8	2	7	2	4	4	.	.	.	.	.	8	.	.	.	.	.	62
Saint-Laurent	.	4	.	.	.	6	.	.	.	.	.	.	4	8	19	2	10	1	4	2	.	.	.	0	.	6	.	.	.	.	.	68
St-Valery-en-Caux	.	2	.	.	0	4	.	.	.	.	.	.	5	6	4	4	12	.	3	.	.	.	.	0	.	4	.	.	.	0	.	44
Cany	.	.	.	.	.	5	.	.	.	.	.	.	.	8	11	10	11	1	3	4	.	0	.	.	.	7	.	.	.	.	.	61
Goderville	.	2	.	.	.	5	.	.	.	.	.	.	1	20	9	8	13	1	5	3	.	.	.	3	1	9	1	.	.	.	.	80
Fécamp (ville)	.	1	.	.	.	2	.	.	.	.	.	.	1	6	8	6	20	2	1	2	.	.	.	7	2	.	.	4	2	2	.	66
Fécamp (phare)	.	2	.	.	.	4	.	.	.	.	.	.	4	12	4	8	12	2	3	2	.	.	.	6	.	5	.	.	1	.	.	66
BASSIN DE LA SEINE.																																
Bassin de l'Yonne.																																
Haut-Follin	.	.	.	.	11	.	.	.	.	.	.	.	.	.	23	.	.	.	.	117	.	.	.	.	29	.	.	17	.	.	.	197
Bas-Follin	.	7	4	.	.	.	.	.	.	.	.	.	.	.	8	11	13	28	23	11	8	.	.	2	19	.	8	4	.	.	.	146
La Croisette	.	.	5	.	.	.	.	.	.	.	.	.	.	.	25	1	.	40	5	22	3	.	.	6	14	.	7	2	.	.	.	130
Pommoy	.	6	.	.	.	.	.	.	.	.	.	.	.	21	.	.	33	.	28	4	.	.	.	33	.	6	.	.	.	.	.	131
Arleuf	.	3	12	.	.	.	1	.	.	.	.	.	.	.	24	1	6	33	15	17	4	.	.	.	17	1	6	8	.	.	.	148
Corancy	.	1	4	.	.	.	.	.	.	.	.	.	.	.	17	7	6	28	21	11	1	.	.	2	18	.	11	11	.	.	.	138
Les Settons	.	.	7	.	.	.	.	.	.	.	.	.	2	.	14	4	14	47	22	28	4	.	.	.	16	2	11	1	.	.	.	171
Château-Chinon	.	.	12	.	.	.	.	.	.	.	.	.	.	.	19	.	20	28	13	8	.	.	.	2	18	.	.	9	.	.	.	129
Pannetière	.	3	3	.	.	.	.	.	.	.	.	.	.	0	6	7	2	29	14	13	2	1	5	4	27	9	5	4	3	.	.	135
Gien-s.-Cure	.	.	.	.	.	.	.	.	.	.	.	.	.	.	20	9	13	21	12	20	.	.	.	.	18	.	14	.	.	.	.	127
Brassy	.	6	.	.	.	.	.	.	.	.	.	.	.	.	17	15	47	5	22	6	.	.	.	10	5	7	.	.	.	.	.	140
St-Martin-du-P.	.	.	12	.	.	.	.	.	.	.	.	.	.	.	.	18	16	15	15	13	.	.	.	.	30	.	11	.	.	.	.	130
Saulieu	.	3	.	.	.	.	.	.	.	.	.	.	.	5	1	20	6	7	2	.	.	.	.	2	4	8	.	.	.	.	.	57
Pouilly	2	4	.	.	.	.	.	.	.	.	.	.	.	.	13	.	.	20	2	4	.	.	.	.	21	.	1	.	.	.	.	67
Thorey	.	.	6	.	.	.	1	.	.	.	.	.	.	.	13	.	.	22	2	10	.	.	.	.	31	.	1	.	.	.	.	87
Grosbois	.	.	7	.	.	.	.	.	.	.	.	.	.	.	11	.	5	22	15	2	.	.	.	.	30	.	2	.	.	.	.	94
Vitteaux	.	9	.	.	.	.	2	.	.	.	.	.	.	1	11	1	28	12	19	5	1	.	.	5	20	2	1	0	0	.	.	117
La Colancelle	.	3	5	.	.	.	.	.	.	.	.	.	1	.	4	8	4	19	6	2	.	.	.	.	20	2	1	3	.	.	.	77
Marigny	.	.	6	.	.	.	5	.	.	.	.	.	.	.	7	2	1	32	3	9	4	.	.	.	19	5	2	.	.	.	.	95
Semur	.	.	10	.	.	.	3	.	.	.	.	.	1	.	3	.	.	23	5	7	.	.	.	.	18	.	3	.	.	.	.	73
Cervon	.	1	5	.	.	.	2	.	.	.	.	.	.	.	6	11	3	30	4	10	0	.	.	.	21	0	4	14	.	.	.	111
Lormes	.	.	8	.	.	.	2	.	.	.	.	.	.	.	1	5	7	26	26	6	4	.	.	.	23	10	7	4	.	.	.	129
Tannay	.	25	2	.	.	.	.	.	.	.	.	.	.	.	4	4	6	27	5	5	1	.	.	8	3	1	2	1	.	.	.	94
Varzy	3	9	2	.	.	.	0	.	.	.	.	.	16	.	19	14	9	8	28	7	.	.	.	.	5	2	5	7	.	.	.	135
Vézelay	0	8	.	.	.	.	.	.	.	.	.	.	.	2	8	5	1	23	1	10	.	.	.	5	15	2	1	.	.	.	.	82
Avallon	.	18	6	.	.	.	.	.	.	.	.	.	8	.	4	1	1	16	4	15	.	.	.	.	31	.	1	.	.	.	.	106
Clamecy (P.C.)	3	5	.	.	1	.	0	.	.	.	.	.	17	.	6	3	3	6	21	5	8	.	.	.	.	3	3	.	3	.	.	84
Thénissey	.	.	13	.	.	.	3	.	.	.	.	.	1	.	9	2	.	40	5	36	.	.	.	.	20	.	7	.	.	.	.	135
Grignon	.	4	.	.	.	5	.	.	.	.	.	.	6	5	12	.	6	9	14	14	.	.	.	1	2	2	.	.	.	.	.	80
Bierre-l'Égaré	.	1	.	.	.	.	.	.	.	.	.	.	1	.	1	.	27	13	15	6	.	.	.	.	14	1	.	.	.	.	.	79
Montbard	.	3	.	.	.	.	.	.	.	.	.	.	.	14	3	.	7	12	8	3	.	.	.	5	9	2	.	.	.	.	.	66

STATIONS.	1	2	3	4	5	6	7	8	9	10	11	12	13	14	15	16	17	18	19	20	21	22	23	24	25	26	27	28	29	30	31	TOTAL.
Bassin de l'Yonne (suite).																																
Tonnerre	.	4	.	.	.	.	.	.	.	.	.	12	.	.	10	5	4	3	5	5	15	.	.	5	.	.	.	.	.	.	.	68
Chablis	.	40	1	.	.	.	2	.	.	.	.	.	6	3	.	25	3	.	20	.	3	.	.	1	5	.	.	.	.	.	.	108
Auxerre	.	2	2	.	3	.	.	.	.	.	.	.	3	.	2	2	8	9	0	8	1	.	.	5	6	.	2	.	.	.	.	55
Laroche	.	8	6	.	6	.	1	.	.	.	.	.	6	.	2	1	7	5	2	10	1	.	.	4	1	0	1	1	.	.	.	60
Joigny	.	38	4	.	4	.	.	.	.	.	.	.	2	.	1	.	10	10	.	8	.	.	.	.	6	.	.	.	.	.	.	83
Sens (St-Martin)	.	15	7	.	2	5	3	.	.	.	.	.	10	5	7	8	5	4	7	9	.	.	.	.	6	.	2	.	.	.	.	93
Bassin de la Marne.																																
Langres (plateau)	.	.	6	.	1	.	3	.	.	.	.	.	3	14	22	2	1	25	3	16	4	.	.	.	14	2	2	1	1	.	.	120
Langres (vallée)	.	.	4	.	3	.	2	.	.	.	.	.	17	8	31	5	3	16	5	5	3	.	.	.	8	6	7	.	6	.	.	129
Richebourg	.	.	11	.	5	.	4	.	.	.	.	.	4	23	11	2	0	15	4	9	7	.	.	.	6	8	10	.	.	1	.	119
Chaumont (pl^au)	.	1	13	.	8	.	3	.	.	.	.	.	16	11	9	1	6	15	4	4	1	.	.	1	9	.	6	.	0	0	.	109
Chaumont (vallée)	.	1	12	.	8	.	3	.	.	.	.	.	17	10	9	.	5	17	4	5	2	.	.	2	5	1	6	.	.	1	.	107
Chaumont (E. N.)	.	0	14	.	8	.	3	.	.	.	.	.	16	11	9	1	6	17	4	4	2	.	.	1	10	.	6	.	0	0	.	112
Colombey	.	5	8	.	6	.	3	.	.	.	.	.	17	3	10	1	5	21	4	3	4	.	.	.	3	3	5	.	0	.	.	102
Clefmont	.	4	5	.	3	.	3	.	.	.	.	.	7	10	17	1	9	17	7	6	2	.	.	.	7	1	9	.	.	.	.	106
Joinville	.	2	7	.	5	.	5	.	.	.	.	.	16	.	18	1	8	16	8	2	5	.	.	1	5	2	6	1	1	.	.	107
Vassy	.	5	10	.	4	.	2	.	.	.	.	.	22	3	3	2	6	8	6	2	3	.	.	0	13	2	2	1	1	.	.	95
Neuville	12	8	.	.	8	4	.	.	.	.	.	.	5	.	2	2	2	8	6	1	2	.	.	.	2	7	.	2	2	.	.	73
Demange-aux-Eaux	.	6	.	1	9	.	2	.	.	.	.	.	24	6	13	1	5	8	5	2	2	.	.	2	10	1	0	1	0	.	.	98
Bar-le-Duc	7	15	.	2	6	.	4	1	.	.	.	.	5	.	1	2	10	9	8	8	0	.	.	.	1	5	.	6	.	.	.	90
Vitry-le-François	8	3	.	5	.	2	1	.	.	.	.	4	.	1	3	3	16	1	.	1	.	.	2	4	1	2	.	1	.	.	.	56
Châlons (E. N.)	.	14	.	.	4	.	2	.	.	.	.	.	6	.	2	5	2	6	.	2	.	.	.	4	3	2	1	.	1	.	.	53
Châlons (P. C.)	.	13	1	.	4	.	1	.	.	.	.	.	5	.	1	5	2	5	2	.	.	.	.	4	2	1	1	.	1	.	.	48
Sommesous	12	4	.	6	1	3	1	0	.	0	.	4	1	1	4	3	10	1	1	1	.	.	.	3	1	4	.	1	1	.	.	61
Villeseneux	20	7	4	.	5	.	3	1	.	.	.	.	7	.	4	4	5	7	2	.	.	.	.	4	1	1	2	.	1	.	.	78
La Caure	.	8	2	.	2	.	2	.	.	.	.	.	3	.	3	4	.	7	.	.	.	.	.	.	13	.	.	6	2	.	.	51
Montmort	.	19	4	.	2	.	3	.	.	.	.	.	7	.	8	1	6	6	1	2	0	.	.	4	15	.	5	1	.	.	.	84
La Ferté-s^t-Jouarre	.	6	4	.	3	.	4	.	.	.	.	.	6	.	2	2	3	3	2	.	.	.	.	1	3	0	1	.	.	.	.	40
Meaux	.	7	4	.	4	.	5	.	.	.	.	.	12	5	5	2	8	5	.	3	.	.	3	.	5	3	3	.	.	.	.	75
Touquin	4	.	.	.	3	.	.	.	5	.	.	8	.	.	6	8	.	.	.	.	4	.	3	.	2	1	4	.	.	.	.	51
Saint-Maur (Obs^re)	.	8	.	10	.	9	.	1	.	.	.	7	1	2	1	3	8	0	2	0	.	16	0	3	0	3	.	.	.	.	.	73
Bassin de l'Aisne.																																
Grandpré	.	5	4	.	8	3	.	.	.	.	.	.	4	.	2	3	5	7	8	6	3	.	.	0	2	.	6	.	.	.	.	67
St-Mard-le-Mont	4	8	.	3	.	4	.	.	.	.	.	7	.	4	3	8	12	6	2	.	.	.	.	5	.	6	.	.	.	.	.	72
Côte de Crèvecœur	.	.	.	.	5	.	.	.	.	.	.	.	.	.	.	.	.	.	1	.	3	5	.	.	.	.	.	.	.	.	.	14
Bois des Planches	11	4	.	4	.	3	.	.	.	.	.	7	.	4	3	7	10	3	2	.	.	.	1	5	.	6	.	.	2	.	.	72
Ste-Menehould	12	4	.	5	.	2	.	.	.	.	.	8	.	4	3	7	17	3	2	.	.	.	1	6	.	5	.	.	.	.	.	79
Côte de Biesmes	9	3	.	4	.	2	.	.	.	.	.	7	1	3	6	10	19	.	3	.	.	.	1	5	.	1	.	.	.	.	.	74
Auzéville	.	26	1	.	6	.	2	.	.	.	.	.	7	1	7	16	8	21	7	7	.	.	.	.	.	.	17	.	2	.	.	130
Vouziers	.	9	4	7	4	4	.	.	.	.	.	.	6	.	3	3	5	5	5	2	.	.	.	15	5	3	3	2	2	.	.	87
Remaucourt	.	4	2	1	.	3	3	.	.	.	.	.	11	1	6	3	6	4	6	2	.	.	.	.	24	7	2	.	.	.	.	84
Nanteuil	8	5	.	3	.	.	.	.	.	.	.	.	8	3	4	13	11	1	5	2	.	.	.	5	18	.	9	.	.	.	.	94
Berry-au-Bac	.	14	5	.	2	1	3	.	.	.	.	.	9	2	4	2	3	1	8	3	3	.	.	.	16	1	2	.	.	.	.	79
Suippes	.	2	6	.	3	.	3	.	.	.	.	.	5	1	2	3	3	25	3	.	.	.	.	2	3	.	4	.	2	.	.	66
Reims	.	17	4	.	1	.	2	.	.	.	.	.	11	.	3	2	5	7	3	2	2	.	.	1	9	0	1	1	1	.	.	71
Vauxrot	.	4	3	4	0	4	.	.	.	.	.	.	1	2	2	7	5	5	.	.	.	7	6	7	1	2	.	.	.	.	.	59

STATIONS.	1	2	3	4	5	6	7	8	9	10	11	12	13	14	15	16	17	18	19	20	21	22	23	24	25	26	27	28	29	30	31	TOTAL.
Bassin du Loing.																																
Toucy	.	2	5	.	1	.	.	.	.	.	.	.	3	.	15	11	10	10	11	14	.	3	.	7	1	6	.	.	0	.	.	98
Moutiers	.	5	.	.	.	.	3	.	.	.	.	.	4	.	8	5	23	7	7	6	.	.	.	13	.	1	1	6	.	.	.	89
Champoulet	5	13	.	.	3	.	1	.	.	.	.	.	3	.	.	9	5	8	5	10	.	.	.	6	.	.	.	2	.	.	.	70
Rogny	.	25	.	.	3	.	.	.	.	.	.	.	3	.	1	.	5	4	3	1	.	.	.	3	1	.	1	3				54
Combreux	.	4	.	.	6	.	2	.	.	.	.	.	.	.	3	4	4	14	3	4	1	.	.	1	2	1	.	.	.	.	.	48
Grignon	.	20	.	.	2	.	.	.	.	.	.	.	.	.	1	12	5	13	5	.	1	.	.	.	21	.	.	1	.	.	.	81
Château-Renard	.	34	.	.	.	.	5	.	.	.	.	.	2	.	.	12	19	4	8	5	2	.	.	2	2	1	.	.	.	.	.	96
Montargis	.	16	.	.	.	.	7	.	.	.	.	.	1	.	.	10	2	.	.	20	2	.	.	4	3	.	.	.	.	.	.	65
Beaune-la-Rolande	.	12	.	3	4	.	1	.	.	.	.	.	1	.	.	9	2	8	2	2	1	.	.	.	2	.	.	.	.	.	.	47
Nemours	7	4	.	4	.	6	.	.	.	.	.	11	.	3	4	7	4	2	8	.	.	.	10	3	1	.	.	.	.	.	.	74
Région de la Beauce et bassin de l'Eure.																																
Neuville-aux-Bois	.	9	.	6	.	4	.	.	.	.	.	15	.	.	10	4	1	.	6	.	.	.	.	7	.	1	.	.	.	.	.	63
Pithiviers	.	5	.	.	8	.	.	.	.	.	.	.	20	.	.	4	1	7	9	5	.	.	.	6	1	.	.	.	.	.	.	65
Malesherbes	.	7	.	3	3	.	7	.	.	.	.	.	23	.	.	5	.	5	4	.	.	.	4	.	3	.	.	.	.	.	.	62
Étampes	.	7	2	.	14	.	8	.	.	.	.	.	4	1	4	6	5	2	2	0	.	.	9	.	3	2	0	.	.	.	.	69
Dourdan	.	7	.	.	8	.	10	.	.	.	.	.	5	.	3	2	6	6	5	0	2	.	1	.	4	2	.	.	.	.	.	61
Grignon (E. A.)	.	6	1	.	12	4	.	0	.	.	.	14	.	5	1	4	4	1	1	1	.	.	.	15	2	6	.	.	.	.	.	77
La Loupe	6	.	.	.	8	0	12	.	.	.	.	.	13	.	9	10	5	4	2	1	0	.	.	.	16	3	1	.	.	0	.	91
Courville	.	6	.	.	2	2	14	.	.	.	.	.	4	.	3	7	2	2	.	.	.	.	.	.	6	.	.	.	.	.	.	48
Chartres (E. N.)	.	7	0	.	10	0	.	.	.	.	.	.	28	.	3	12	7	8	6	4	1	.	.	.	6	.	0	0	.	.	.	94
Nogent-le-Roi	.	5	.	5	.	7	.	.	.	.	.	.	7	.	4	5	6	1	.	1	.	.	.	6	.	1	1	.	.	.	.	49
Rambouillet	.	.	.	.	6	.	11	.	.	.	.	.	4	.	4	2	5	15	1	1	.	.	.	.	10	1	1	.	.	.	.	61
La Ferté-Vidame	.	5	.	.	5	5	8	.	.	.	.	.	15	0	8	4	6	3	1	2	.	.	.	.	15	2	.	.	0	.	.	79
Senonches	.	7	.	.	0	2	3	.	.	.	.	.	14	.	10	7	10	5	2	1	0	.	.	.	17	1	0	.	.	.	.	79
Châteauneuf	.	6	.	.	9	1	5	.	.	.	.	.	12	1	8	6	3	5	2	.	4	.	.	.	17	0	1	.	.	.	.	79
Brézolles	.	6	.	.	6	8	6	.	.	.	.	.	13	.	4	3	2	2	1	0	.	.	.	.	12	1	.	.	.	.	.	64
Dreux	.	6	.	1	.	9	.	.	.	.	.	13	.	4	.	7	2	.	.	1	.	.	.	.	15	.	1	.	.	.	.	58
Anet	.	6	.	.	5	.	7	.	.	.	.	.	20	.	3	12	2	3	.	1	1	.	.	.	16	.	.	2	.	.	.	78
F^t de Bonsmoulins	.	5	.	.	7	9	7	.	.	.	.	.	17	12	14	3	12	2	5	1	0	.	.	.	3	2	2	0	0	0	.	101
Forêt du Perche	.	5	.	.	4	1	19	.	.	.	.	.	18	1	12	11	10	5	3	2	2	.	.	.	4	.	4	.	.	.	.	99
Évreux (E. N.)	.	6	.	.	.	3	3	.	.	.	.	.	15	6	3	5	3	3	1	2	.	.	.	.	.	10	.	.	.	.	.	60
Bassin de l'Oise.																																
Hirson	3	3	7	3	3	6	3	.	.	.	.	19	7	6	2	14	18	5	1	1	.	1	.	8	2	8	.	1	.	.	.	120
Dizy-le-Gros	7	9	4	9	.	4	.	.	.	.	16	8	11	5	.	11	4	13	3	.	.	.	.	29	5	19	.	.	.	.	.	141
Fourdrain	.	4	4	1	3	3	3	1	.	.	.	.	16	3	3	2	8	4	8	1	1	.	10	.	8	1	4	.	.	.	.	88
Laon (P. C.)	2	5	1	9	5	4	.	.	.	.	.	15	0	2	1	16	5	7	1	0	.	2	.	10	0	5	.	.	.	.	.	91
Compiègne	.	5	1	.	4	1	5	.	.	.	.	.	24	0	6	3	3	1	5	1	.	.	.	.	19	3	1	.	.	.	.	71
Maignelay	6	0	.	4	2	10	1	.	.	.	.	7	1	5	9	1	0	4	1	.	.	.	.	10	1	0	.	.	.	.	.	62
Apremont	6	4	.	8	1	6	3	1	.	.	.	16	2	5	1	11	3	3	3	0	.	2	.	14	1	3	.	.	.	.	.	94
Plessis-Belleville	.	7	2	.	2	.	5	1	0	.	.	.	14	0	4	0	9	5	1	0	1	.	2	.	7	2	1	.	.	.	.	64
Senlis	.	8	2	.	4	3	5	3	1	.	.	.	19	1	5	.	6	6	4	1	.	.	2	.	7	2	2	.	.	.	.	81
Beauvais (E. N.)	.	3	.	.	3	2	6	.	.	.	.	.	8	1	7	2	2	2	2	1	.	.	.	.	9	2	.	.	.	.	.	51
Noailles	.	5	.	.	5	4	11	.	.	.	.	.	12	.	10	2	8	.	6	.	.	.	.	.	12	2	5	.	.	.	.	83
Neuilly-en-Thelle	.	4	1	3	0	5	1	.	.	.	.	16	0	8	1	8	1	2	1	0	.	.	.	19	2	1	0	.	.	.	.	74
Pontoise	.	4	.	.	0	4	2	.	.	.	.	.	17	.	6	.	9	.	0	.	.	.	.	24	.	3	.	.	.	.	.	71

STATIONS.	1	2	3	4	5	6	7	8	9	10	11	12	13	14	15	16	17	18	19	20	21	22	23	24	25	26	27	28	29	30	31	TOTAL.
Bassin de la Seine supérieure.																																
Vivey	.	1	6	.	.	.	3	.	.	.	.	.	¼	.	9	1	1	23	5	16	5	.	.	0	20	0	2	.	0	.	.	96
Chanceaux	.	10	.	.	.	¼	.	.	.	.	.	1	.	11	2	.	¼	.	32	1	.	.	.	2¼	5	1	.	.	.	.	.	.	133
Baigneux-les-J.	.	.	5	.	.	.	3	.	.	.	.	.	.	.	12	5	.	35	6	11	3	.	.	.	1¼	.	7	.	.	.	.	101
Beneuvre	.	1	3	.	0	.	¼	.	.	.	.	2	.	.	1¼	2	1	29	6	13	10	.	.	.	20	0	¼	0	1	.	.	110
Châtillon-s.-Seine	.	3	10	.	1	.	3	.	.	.	.	.	9	2	6	¼	.	8	2	18	2	.	.	.	1¼	1	2	.	.	.	.	85
Vix	.	9	.	2	.	2	.	.	.	.	.	7	9	8	5	1	26	2	12	3	.	.	.	1¼	1	1	.	.	.	.	.	102
Nicey	.	0	8	.	1	0	3	.	.	.	.	.	13	2	3	11	6	18	¼	23	3	.	.	1	1¼	0	¼	0	.	.	.	115
Laignes	.	5	6	1	1	3	.	.	.	.	.	.	5	2	¼	2	5	12	¼	19	2	.	.	.	12	2	6	1	.	.	.	92
Bar-s.-S. (P. C.)	.	3	10	.	6	.	¼	.	.	.	.	.	23	3	2	0	2	19	2	9	¼	.	.	.	6	.	1	.	.	.	.	94
Bar-s.-S. (M. Saill.)	.	3	8	.	5	.	¼	.	.	.	.	.	23	2	2	1	¼	19	2	8	2	.	.	0	8	.	0	.	.	.	.	90
Bri on-s.-Ource	.	10	.	.	.	.	.	.	.	.	.	.	8	.	19	.	.	20	¼	11	2	.	.	.	10	.	.	.	.	.	.	83
Arc-en-Barrois	.	.	8	.	2	.	¼	.	.	.	.	.	10	6	8	0	1	12	3	15	2	.	.	.	8	¼	5	.	1	.	.	88
La Ferté-s.-Aube	.	.	13	.	5	.	.	.	.	.	.	.	1¼	¼	6	1	7	17	5	¼	1	.	.	.	7	.	6	.	.	.	.	91
Bar-s.-Aube	.	.	10	.	11	.	2	.	.	.	.	.	13	.	8	.	10	25	.	.	11	.	.	.	1¼	5	.	.	.	.	.	109
Fuligny	.	12	.	5	0	3	.	.	.	.	.	2	15	.	2	1	2¼	.	2	¼	.	.	.	12	1	1	.	.	0	.	.	85
Chaumesnil	.	9	7	.	5	.	3	.	.	.	.	.	8	1	1	1	¼	16	2	2	1	.	.	.	5	2	3	.	.	.	.	69
Ceffonds	.	11	1¼	.	9	.	3	.	.	.	.	.	15	.	0	0	9	9	¼	2	1	.	.	.	3	1	3	.	.	.	.	85
Vendeuvre	.	.	1¼	.	5	.	3	.	.	.	.	.	1¼	.	.	¼	3	15	3	5	2	.	.	.	5	3	5	.	.	.	.	81
Troyes (E. N.)	.	9	6	.	7	.	1	.	.	.	.	.	.	.	.	10	10	10	.	.	.	.	.	.	¼	9	2	¼	.	0	.	.	72
Barbercy	.	9	7	.	5	.	2	.	.	.	.	.	6	.	1	7	.	19	1	3	.	.	.	5	3	.	5	.	.	.	.	73
Conflans-s.-Seine	.	28	6	1	13	.	1	.	.	.	.	.	¼	.	5	6	16	1	5	1	2	.	.	8	.	.	.	.	.	.	.	98
Bassin de la Seine, entre Montereau et Paris.																																
Courbeton	.	11	2	.	9	.	6	.	.	.	.	.	26	.	2	11	6	7	¼	¼	3	.	.	2	20	.	2	.	.	.	.	115
Samois	10	2	.	9	.	6	.	.	.	.	.	15	.	5	2	9	6	.	2	2	.	.	.	¼	.	3	.	.	.	.	.	75
Melun (E. N.)	.	5	1	.	¼	.	7	.	.	.	.	.	6	.	2	2	5	8	3	2	2	.	0	.	5	2	3	.	.	.	.	57
Melun (P. C.)	.	7	2	.	¼	7	.	.	.	.	.	.	6	1	2	2	3	7	2	2	1	1	1	1	¼	1	2	.	.	.	.	55
Évry	¼	2	.	6	.	7	.	.	.	.	2	1	2	1	5	2	8	3	¼	.	.	13	.	3	.	.	.	.	.	.	.	63
Paris (Obs^{re})	.	7	1	.	7	.	¼	.	.	.	.	.	5	0	3	1	¼	9	1	1	1	.	9	.	7	2	0	.	.	.	.	62
Paris (Monts^{ts})	.	8	.	7	0	¼	0	.	.	.	.	7	.	3	1	5	8	0	1	1	.	10	.	8	.	2	.	0	0	.	.	64
Paris (Passy)	.	7	1	.	9	.	¼	.	.	.	.	.	8	.	3	1	3	9	1	.	.	.	¼	.	3	2	1	.	.	.	.	55
Paris (Ménilm^t)	.	8	2	.	3	.	¼	.	¼	.	.	.	7	.	3	1	3	7	1	1	.	.	6	.	7	¼	1	.	.	.	.	61
Aubervilliers	.	7	.	9	.	¼	.	.	.	.	.	3	¼	2	1	3	9	.	.	.	.	16	.	7	.	3	.	.	.	.	.	65
Versailles	.	6	.	11	0	5	.	.	.	.	.	11	1	¼	3	3	¼	.	2	1	.	1	.	11	.	¼	0	.	.	.	.	65
Bassin de la Seine inférieure, au-dessous du confluent de l'Oise.																																
Gournay	.	5	.	.	.	8	.	.	.	.	.	.	2	¼	10	3	8	.	2	.	1	.	.	3	.	¼	.	.	.	.	.	50
Saint-Germer	.	5	.	.	31	3	¼	1	.	.	.	.	7	3	7	¼	6	.	.	3	.	.	.	.	5	¼	3	.	.	.	.	86
Forges	.	7	.	.	.	6	.	.	.	.	.	7	.	7	13	3	6	7	.	.	.	.	.	5	.	6	.	.	.	.	.	67
Vascœuil	.	1	.	.	0	1	.	.	.	.	.	.	2	6	0	.	.	0	1	.	.	.	.	9	3	.	.	.	.	.	.	22
Buchy	.	5	.	.	3	7	1	.	.	.	.	.	8	7	17	1	7	1	1	2	.	.	.	0	.	5	.	.	1	.	.	66
Pont-de-l'Arche	.	5	.	.	.	7	.	.	.	.	.	.	12	6	5	1¼	2	17	.	.	1	.	.	.	.	2	.	.	.	.	.	70
Rouen (île Lacroix)	.	3	.	.	.	10	3	.	.	.	.	.	8	7	6	9	2	2	2	1	.	.	.	.	.	¼	2	.	.	.	.	59
Rouen (E. N.)	.	¼	.	.	.	10	.	.	.	.	.	.	8	12	13	.	1	3	2	¼	.	.	.	.	.	3	2	.	.	.	.	62
Elbeuf	.	¼	.	.	.	7	.	.	.	.	.	.	11	8	¼	1	6	3	1	.	.	.	.	.	0	¼	.	.	.	.	.	49
Barentin	.	3	.	.	.	9	.	.	.	.	.	.	5	16	13	2	10	2	2	2	.	.	.	1	.	6	.	.	.	.	.	71
Caudebec	.	3	.	.	.	10	.	.	.	.	.	.	¼	12	12	3	11	3	¼	6	.	.	1	1	1	8	.	.	1	.	.	80
Villequier	.	¼	.	.	.	9	.	.	.	.	.	.	3	8	5	7	10	2	¼	6	.	.	.	2	.	6	.	.	.	.	.	67
Yvetot	.	¼	.	.	.	11	.	.	.	.	.	.	¼	1¼	15	2	10	1	3	1	.	.	.	3	.	7	2	.	1	.	.	78
Bolbec	.	3	.	.	1	13	.	.	.	.	.	.	2	17	8	5	17	5	¼	3	.	.	.	1	.	9	.	.	.	.	.	87

STATIONS.	1	2	3	4	5	6	7	8	9	10	11	12	13	14	15	16	17	18	19	20	21	22	23	24	25	26	27	28	29	30	31	TOTAL.
Bassin de la Seine inférieure, au-dessous du confluent de l'Oise (suite).																																
Fatouville	.	¼	.	.	.	10	.	.	.	.	.	.	3	13	12	¼	5	5	5	¼	.	.	.	3	1	7	.	.	1	.	.	76
Sanvic (le Havre)	.	3	.	.	1	5	.	.	.	.	.	.	1	8	9	¼	7	1	3	3	.	0	.	2	.	7	.	.	1	.	.	55
Laigle	.	5	.	.	2	11	3	.	.	.	.	.	17	9	11	0	9	1	1	1	.	.	.	.	2	2	1	0	.	.	.	76
BASSINS ENTRE LA SEINE ET LA POINTE DE BRETAGNE.																																
Bassins de la Touque, de la Dive, de l'Orne, de la Vire et de la Rance.																																
Gacé	.	7	.	.	.	6	2	1	.	.	.	.	13	14	10	3	7	2	5	2	1	.	0	.	¼	3	1	.	0	.	.	80
Sées	.	5	.	.	.	¼	15	.	.	.	.	.	17	8	18	5	2	1	2	0	2	.	1	.	1	1	0	0	0	0	.	80
Argentan	.	6	.	.	.	.	9	.	.	.	.	.	10	7	8	5	5	.	2	1	.	.	.	.	3	1	3	.	.	.	.	60
Briouze	.	.	.	.	.	18	.	2	.	.	.	.	12	11	.	.	10	.	5	1	3	.	.	12	2	3	2	.	.	.	.	79
Flers	5	.	.	.	9	2	.	.	.	.	.	5	10	16	5	12	3	3	.	.	.	.	6	.	3	2	.	.	.	.	.	80
Ste-Honorine-du-F.	.	3	.	.	.	13	.	.	.	.	.	0	3	8	3	1	8	2	2	1	.	.	1	1	.	¼	3	.	.	.	.	53
Caen (E. N.)	.	3	.	.	.	10	.	.	.	.	.	.	¼	6	3	1	¼	2	1	1	.	.	1	0	.	2	0	.	.	.	.	38
Ste-Marie-du-Mont	.	1	.	.	¼	5	1	.	.	.	.	.	11	13	17	1	9	1	3	1	.	.	.	3	0	7	1	1	.	.	0	81
Cherbourg	.	.	.	.	¼	2	.	.	.	.	.	.	.	¼	13	2	10	.	2	0	.	.	0	¼	.	1¼	0	.	.	.	.	55
Louvigné	1	.	.	.	13	1¼	.	.	.	.	.	.	3	31	10	8	8	9	10	.	.	.	2	2	2	¼	2	.	.	.	.	119
Fougères	.	3	.	.	1	15	3	.	.	.	.	.	2	33	5	6	¼	2	3	3	.	.	1	2	.	1	2	.	.	.	.	87
Sens	.	2	.	.	.	16	.	.	.	.	.	.	.	39	8	1	.	1	6	2	.	.	5	.	.	1	¼	.	.	.	.	86
Bazouges	.	¼	.	.	11	1¼	.	.	.	.	.	.	5	1¼	9	6	3	.	9	1	.	.	.	1	.	1	1	.	.	.	.	81
Antrain	.	.	.	.	9	15	.	.	.	.	.	.	6	7	26	3	1	1	8	.	.	.	.	8	.	1	¼	.	.	.	.	88
Trans	.	5	.	.	¼	16	.	.	.	.	.	2	¼	18	10	5	1	1	9	¼	.	.	1	¼	0	1	3	0	.	.	.	90
Longaulnay	.	3	.	.	.	16	.	.	.	.	.	3	3	33	21	5	.	.	3	3	.	.	2	3	.	.	2	.	.	.	.	99
Tinténiac	.	2	.	.	1	16	.	.	.	.	.	5	5	25	13	3	0	1	2	2	.	.	1	2	.	.	1	.	.	.	.	78
Combourg	.	2	.	.	.	9	.	.	.	.	.	.	.	8	2	7	.	0	6	3	.	.	2	.	.	.	¼	.	.	.	.	45
Dol	¼	.	.	.	¼	11	.	.	.	.	.	2	2	18	21	6	1	7	.	2	.	.	1	.	1	1	2	.	.	.	.	83
La Gouesnière	.	¼	.	.	1	8	1	.	.	.	.	1	1	18	16	¼	3	.	7	1	.	.	.	2	.	1	.	1	.	.	.	70
Paramé	.	¼	.	.	18	10	1	.	.	.	.	.	.	15	17	6	1	0	8	3	.	.	.	2	.	1	2	.	.	.	.	88
Saint-Malo	.	¼	.	.	.	29	2	.	.	.	.	.	1	5	10	18	7	0	6	¼	.	.	.	.	.	1	1	.	.	.	.	86
VERSANT DE L'OCÉAN.																																
PETITS BASSINS DU SUD DE LA BRETAGNE.																																
Pte Saint-Mathieu	.	1	.	.	1	23	.	.	.	.	.	.	.	¼	16	.	¼	.	5	2	.	.	.	8	.	0	2	.	.	.	.	66
Brest (Obsre)	.	1	.	.	1	17	0	.	.	.	.	.	.	3	17	7	6	0	6	2	.	0	1	7	1	2	2	1	.	.	.	74
Goarem-Liziard	.	3	.	.	.	13	.	.	.	.	.	.	.	29	44	6	15	1	7	¼	1	1	5	30	0	3	7	1	.	.	.	170
Kermédan-Bian	.	3	.	.	.	17	.	.	.	.	.	.	2	15	20	5	5	2	3	1	.	.	1	12	7	2	.	.	.	.	.	95
Carhaix	.	3	.	.	.	11	.	.	.	.	.	.	.	12	14	9	3	2	1	2	.	0	1	10	.	3	0	.	.	.	.	71
La Feuillée	.	2	.	.	.	15	.	.	.	.	.	.	.	23	18	3	10	3	6	¼	.	0	5	18	.	6	3	3	.	.	.	120
Mendy	.	2	.	.	.	14	.	.	.	.	.	2	.	5	20	6	7	.	¼	3	.	.	5	21	.	¼	2	1	.	.	.	96
Pénity	.	1	.	.	.	12	.	.	.	.	.	.	.	15	17	3	6	2	2	2	.	.	2	15	2	3	[illegible]	0	.	.	.	86
Châteaulin	.	2	.	.	.	18	.	.	.	.	.	.	.	14	22	6	11	1	5	¼	.	.	2	15	0	¼	2	1	.	.	.	106
Gourin	.	2	.	.	.	10	.	.	.	.	.	.	.	7	18	¼	7	.	3	1	.	.	3	24	.	2	1	.	.	.	.	82
Plouay	.	.	.	.	.	16	.	.	.	.	.	.	.	21	21	.	1	.	.	1	.	.	1	12	.	.	.	.	.	.	.	73
Glomel	.	3	.	.	.	7	.	.	.	.	.	.	.	15	22	8	9	2	3	3	0	1	6	27	¼	.	3	.	.	.	.	113
Kéroret	.	.	.	.	.	9	.	.	.	.	.	.	.	16	15	12	.	1	.	.	.	.	1	7	.	.	.	.	.	.	.	61
Pontivy	.	2	.	.	.	11	.	.	.	.	.	.	5	15	18	11	1	.	.	.	.	.	3	10	.	.	.	.	.	.	.	75
Gouarec	.	3	.	.	.	13	.	.	.	.	.	.	.	7	20	8	3	.	.	.	.	.	5	18	.	1	1	1	.	.	.	79
Locminé	.	2	1	.	.	29	.	2	.	.	.	.	.	10	27	0	1	.	0	.	1	.	0	14	.	1	.	.	.	.	.	88

STATIONS.	1	2	3	4	5	6	7	8	9	10	11	12	13	14	15	16	17	18	19	20	21	22	23	24	25	26	27	28	29	30	31	TOTAL.
PETITS BASSINS DU SUD DE LA BRETAGNE (suite).																																
Baud	.	.	.	.	.	25	.	.	.	.	.	.	.	10	19	.	.	.	1	.	.	.	4	10	.	.	.	.	.	.	.	69
Hennebont	.	3	.	.	.	2	.	1	.	.	.	.	.	17	13	.	1	1	1	.	.	1	1	8	.	.	.	.	.	.	.	49
Le Grognon (Groix)	.	4	.	.	.	27	.	0	.	.	.	.	1	13	24	1	3	2	3	.	.	2	1	8	.	.	1	.	.	.	.	90
Lorient (P. C.)	.	3	.	.	.	17	.	.	.	.	.	.	.	12	29	.	2	1	2	1	.	.	1	8	.	1	.	.	.	.	.	68
Lorient (Obs^re)	.	3	.	.	.	21	.	0	.	.	.	.	0	15	23	1	11	0	4	0	.	.	.	8	.	1	1	.	.	.	.	88
Auray	1	.	.	.	.	.	1	.	.	.	.	.	.	31	1	19	1	.	.	.	.	.	8	.	.	.	.	.	.	.	.	62
Vannes	.	.	.	.	.	7	.	.	.	.	.	.	.	3	.	2	.	.	3	1	.	.	.	7	.	.	.	.	.	.	.	23
Port-Navalo	5	.	.	.	7	.	.	.	.	.	.	2	6	14	3	4	.	5	.	.	.	.	6	.	.	.	.	.	.	.	.	52
Noyalo	7	.	.	.	8	.	.	.	.	.	.	0	7	13	.	1	.	.	.	2	.	.	4	.	.	.	.	.	.	.	.	42
Morguillio	.	3	.	.	2	13	.	.	.	.	.	2	.	61	2	4	2	7	2	2	.	.	3	7	.	2	.	.	.	.	.	112
Palais (Belle-Ile)	.	1	.	.	.	2	.	.	.	.	.	.	.	2	17	4	.	.	2	.	.	.	.	3	1	.	.	.	.	.	.	32
BASSIN DE LA VILAINE.																																
Montdevert	.	2	.	.	5	18	.	.	.	.	.	0	1	18	16	6	3	3	5	3	.	1	1	5	.	1	2	.	.	.	.	90
Vitré	.	4	.	.	1	12	.	.	.	.	.	0	2	31	17	3	3	2	5	1	.	.	1	8	.	1	1	.	.	.	.	95
Noyal-s.-V.	.	3	.	3	4	18	0	.	.	.	.	0	3	33	4	3	2	3	4	1	.	.	1	2	.	0	2	.	.	.	.	86
Gosné	.	3	.	.	5	12	.	.	.	.	.	.	.	15	6	2	2	1	9	9	.	.	.	1	.	0	1	.	.	.	.	66
Rennes	.	4	.	9	3	16	.	.	.	.	.	3	4	23	15	5	1	3	4	2	.	.	2	3	.	.	2	.	.	.	.	98
Saint-Méen	.	0	.	7	.	1	.	.	.	.	.	.	.	22	5	1	1	.	.	.	.	.	6	2	.	.	2	.	.	.	.	46
Montauban	.	2	.	6	1	15	1	.	.	.	.	.	1	22	11	1	0	1	1	0	.	.	1	3	.	.	0	.	.	.	.	67
Montfort	.	3	.	8	3	18	3	.	.	.	.	2	4	34	11	1	1	1	1	1	.	.	1	2	.	.	1	0	.	.	.	95
Plélan	4	.	2	1	.	19	0	.	.	.	.	1	1	46	2	2	0	3	1	2	.	.	4	4	.	0	4	1	.	.	.	98
Mordelles	.	3	.	17	1	17	2	.	.	.	.	.	3	28	18	1	.	.	1	2	.	.	.	.	.	6	5	.	.	.	.	100
La Guerche	.	3	.	.	4	11	.	.	.	.	.	1	1	17	.	7	1	3	1	0	.	0	1	3	.	.	1	.	.	.	.	54
Saint-Erblon	.	3	.	.	1	23	.	.	.	.	.	.	8	31	6	2	0	5	.	.	.	.	1	1	.	.	.	1	.	.	.	84
Martigné-Ferch	.	3	.	.	.	9	.	.	.	.	.	5	1	21	7	14	1	2	4	3	.	.	1	6	0	0	2	.	.	.	.	79
Bain	.	3	.	.	1	13	.	.	.	.	.	1	1	20	7	4	1	1	2	2	.	.	3	6	.	0	2	0	.	.	.	65
Messac	.	3	.	1	1	0	.	.	.	.	.	16	0	25	2	4	2	2	2	8	.	.	1	5	.	0	3	.	.	.	.	76
Grand-Jouan	.	3	.	.	.	2	8	.	.	.	.	1	1	27	10	5	2	3	1	1	.	.	5	.	.	2	8	.	.	.	.	77
Ch^lle-Bouexie	.	2	.	.	1	15	.	.	.	.	.	1	1	30	3	4	1	2	1	2	.	.	2	3	.	0	3	2	.	.	.	72
Redon	.	2	.	1	.	11	4	.	.	.	.	.	10	31	5	7	3	1	.	5	.	.	2	4	.	1	6	1	.	.	.	94
Rohan	.	2	.	.	9	11	.	.	.	.	.	.	1	11	22	13	2	1	.	.	.	.	.	14	1	.	1	1	.	.	.	88
Plouguenast	.	2	.	.	1	12	.	.	.	.	.	.	1	16	17	11	2	.	.	2	.	.	.	7	2	0	.	2	.	.	.	76
Merdrignac	.	.	.	2	14	.	.	.	.	.	.	.	4	9	23	15	4	.	3	2	.	.	.	7	3	1	.	3	.	.	.	90
Josselin	.	.	.	11	24	.	.	.	.	.	.	2	.	31	1	2	.	.	.	.	.	.	6	6	2	.	.	.	.	.	.	84
Bosméléac	.	3	.	.	.	9	.	.	.	.	.	.	.	16	19	3	.	3	6	.	.	.	9	14	3	.	.	.	.	.	.	85
Néant	.	.	.	.	.	18	.	.	.	.	.	1	.	38	.	.	.	.	.	.	.	.	4	.	.	.	4	.	.	.	.	65
Campénéac	.	.	3	.	.	23	.	.	.	.	.	.	5	25	.	2	.	.	1	.	.	.	7	.	.	.	.	2	.	.	.	67
Ploërmel	.	.	.	.	19	.	.	.	.	.	.	3	10	25	.	.	.	.	.	.	.	.	4	.	.	.	4	.	.	.	.	64
Malestroit	.	1	.	.	.	.	2	.	.	.	.	.	1	8	12	.	1	.	0	.	.	.	.	2	.	.	.	.	.	.	.	26
La Maclais	.	1	.	.	5	13	.	.	.	.	.	.	1	27	.	.	3	2	.	.	.	.	.	7	.	.	1	2	.	.	.	61
La Roche-Bernard	2	.	.	.	2	2	1	.	.	.	.	.	.	34	6	6	.	3	.	2	.	.	4	.	.	.	.	.	.	.	.	62
BASSIN DE LA LOIRE.																																
Bassin de la Loire supérieure.																																
Saint-Paulien	3	5	3	.	2	.	.	.	.	.	.	2	2	1	6	.	.	.	2	.	.	.	.	.	2	1	2	.	.	.	.	30
Le Puy (E. N.)	.	54	.	.	.	9	.	.	.	.	.	.	6	.	111	3	.	1	.	.	.	.	.	.	35	.	.	.	8	.	.	226
Tence	1	14	7	.	18	29	.	.	.	.	.	.	17	18	6	.	.	.	.	3	.	.	.	.	26	1	.	.	.	.	.	141
Bas-en-Basset	.	.	.	.	.	.	.	.	.	.	.	32	.	.	4	.	.	.	.	.	.	.	.	30	.	.	2	.	.	.	.	68
Le Pilat	14	22	.	.	5	.	.	.	.	.	.	25	.	10	14	.	.	.	.	.	.	.	.	10	11	.	.	.	.	.	.	111

STATIONS.	1	2	3	4	5	6	7	8	9	10	11	12	13	14	15	16	17	18	19	20	21	22	23	24	25	26	27	28	29	30	31	TOTAL.
Bassin de la Loire supérieure (suite).																																
La République	.	13	26	.	.	2	9	.	.	.	.	.	34	6	27	7	.	.	3	3	.	.	.	.	32	.	1	1	.	.	.	164
Les Creuses	.	19	25	.	.	7	9	.	.	.	.	.	35	7	24	5	.	.	2	4	.	.	.	.	30	1	2	1	.	.	.	171
Rochetaillée	.	12	29	.	1	5	.	.	.	.	.	27	1	1	1	.	.	.	.	1	.	0	.	30	.	10	.	.	.	.	.	118
Saint-Étienne	.	12	15	.	.	.	.	.	4	.	7	.	.	.	9	.	.	.	12	.	7	5	12	.	.	10	.	8	3	.	.	104
Fortunières	6	13	.	.	17	.	.	.	.	.	.	12	3	7	13	4	7	.	14	.	.	.	.	7	22	.	5	.	.	.	.	131
Montbrison (P. C.)	5	4	7	.	.	5	.	.	.	.	.	.	5	3	.	.	.	.	3	.	.	.	2	0	14	.	.	.	.	.	.	50
Noirétable	.	14	.	.	2	.	.	.	.	.	.	3	20	11	5	.	3	7	9	.	.	3	.	30	2	2	1	.	.	.	.	112
Feurs	0	23	2	.	7	.	.	.	.	.	.	7	5	9	2	2	.	3	5	.	.	.	.	.	13	.	.	.	.	.	.	79
Nervieux	.	8	.	.	2	4	.	.	.	.	.	2	8	13	1	.	.	.	5	.	.	.	4	31	.	.	.	.	.	.	.	78
Panissières	.	10	.	.	5	.	.	.	.	.	.	7	.	5	13	.	5	.	7	.	.	.	7	.	26	.	.	.	.	.	.	85
Fourneaux	.	9	.	.	1	.	.	1	.	.	.	.	3	10	13	.	3	0	8	.	.	.	5	.	30	.	1	.	.	.	.	84
Montagny	.	9	.	.	2	.	.	.	.	.	.	2	20	5	9	.	4	4	16	.	.	1	16	40	.	2	.	.	.	.	.	130
Cublize	.	5	.	.	.	0	2	.	.	.	.	2	2	13	6	4	4	3	17	1	.	0	18	2	21	5	.	.	.	.	.	105
Roanne	.	12	.	.	.	4	3	.	.	.	.	.	.	4	6	.	0	2	5	1	.	.	8	.	20	2	.	.	.	.	.	65
Lapacaudière	.	4	.	.	4	.	4	.	.	.	.	.	.	.	6	4	.	4	9	.	.	.	2	.	33	.	.	.	.	.	.	70
Charolles	.	6	.	.	.	.	.	.	.	.	.	.	.	.	.	.	13	.	9	10	.	.	.	10	.	27	.	2	7	.	.	85
Chassenard	5	11	.	.	.	.	.	.	.	.	.	.	.	.	9	5	.	6	14	.	.	.	.	.	13	6	.	.	.	.	.	99
Digoin	8	1	1	.	.	.	.	.	.	.	.	.	.	3	7	2	.	9	11	.	.	.	.	.	22	5	.	.	.	.	.	67
Saint-Eusèbe	.	6	0	.	.	.	.	.	.	.	.	.	2	2	8	3	10	1	7	3	.	.	.	22	6	2	.	.	.	.	.	72
Chelsey	2	1	.	.	.	.	.	.	.	.	.	.	.	1	11	2	7	20	2	9	.	.	.	7	12	1	2	.	.	.	.	75
Arnay-le-Duc	.	21	4	.	.	.	.	.	.	.	.	.	1	1	8	6	10	9	2	7	.	.	.	8	10	4	1	.	.	.	.	92
Autun	6	3	2	.	.	.	.	.	.	.	.	2	.	.	8	1	10	9	3	1	2	.	.	1	17	1	1	.	.	.	.	66
L'Assise	.	.	16	.	.	.	7	.	.	.	.	.	.	.	13	16	1	8	15	3	.	.	25	23	7	.	7	9	.	.	.	150
Saint-Clément	.	.	10	.	.	4	5	.	.	.	.	.	.	16	13	7	4	8	14	2	.	.	12	.	20	.	5	.	.	.	.	118
Mayet-de-Mont	.	11	2	.	.	1	3	.	.	.	.	.	.	.	12	4	2	6	13	4	.	.	23	5	13	3	4	1	.	.	.	109
La Palisse	83	1	.	.	1	1	.	.	.	.	.	.	1	0	13	2	1	12	10	2	.	.	8	1	16	0	1	.	.	.	.	155
Montcombroux	10	2	1	.	.	1	1	.	.	.	.	.	.	.	13	4	6	11	12	2	.	.	10	1	16	0	2	0	.	.	.	90
Dompierre	14	1	.	.	.	.	.	.	.	.	.	.	.	.	.	3	5	16	5	12	1	.	.	.	10	2	.	.	.	.	.	68
Beaulon	22	1	2	.	.	.	.	.	.	.	.	.	.	.	4	8	1	12	10	1	.	.	.	12	13	1	.	.	.	.	.	87
Luzy (P. C.)	26	3	.	.	.	.	.	.	.	.	.	.	.	.	5	1	5	9	8	4	3	.	.	3	18	2	2	15	.	0	.	103
Châtillon-en-B.	.	3	4	.	.	.	.	.	.	.	.	.	.	.	10	2	10	6	9	.	2	.	.	.	9	1	3	4	.	.	.	62
Saint-Saulge	.	.	5	.	.	.	.	.	.	.	.	.	.	.	3	8	3	24	6	7	.	.	.	.	2	.	3	14	.	.	.	74
Cercy-la-Tour	.	5	.	.	.	.	.	.	.	.	.	.	.	.	13	2	2	.	4	5	0	.	.	0	25	1	1	.	.	.	.	59
Decize	.	3	2	.	.	.	.	.	.	.	.	.	.	1	10	1	4	7	8	1	2	.	.	2	20	1	1	.	.	.	.	63
Saint-Léger-des-V.	.	.	3	.	.	.	.	.	.	.	.	.	.	.	.	.	5	27	1	3	.	.	3	.	.	.	2	.	.	.	.	45
Billy-Chevannes	.	.	4	.	.	.	.	.	.	.	.	.	.	.	4	.	6	6	9	5	.	.	.	.	3	.	.	.	.	.	.	36
Saint-Pierre-le-M.	.	5	.	.	.	.	.	.	.	.	.	.	.	.	.	6	7	8	.	8	.	.	.	.	3	.	2	.	.	.	.	38
Saint-Éloi	5	5	.	.	.	.	.	.	.	.	.	.	.	.	0	1	6	4	2	7	.	0	.	.	1	.	4	.	.	.	.	35
Prémery	22	5	.	.	.	.	1	.	.	.	.	.	.	.	6	6	5	11	5	2	1	.	.	.	1	3	3	1	.	.	.	71
Nevers	.	.	7	4	.	.	.	.	.	.	.	.	.	.	3	4	9	1	9	2	1	0	.	.	3	0	3	.	.	.	.	46
Bassin de l'Allier.																																
Châteauneuf	.	.	.	.	.	.	.	.	.	.	.	7	2	3	8	1	.	.	.	.	.	.	.	.	10	1	.	.	.	.	.	32
Cheylard-l'Évêque	.	.	.	.	2	1	.	1	.	.	.	.	5	.	21	1	.	.	.	.	.	.	.	.	23	.	.	7	.	.	.	61
Langogne	.	.	2	.	1	1	.	.	.	.	.	.	8	.	29	1	.	.	0	4	.	.	.	.	22	1	.	1	.	.	.	69
Saugues	2	4	.	.	8	.	.	.	.	.	.	8	.	3	6	.	.	.	.	.	.	.	.	12	2	.	2	4	.	.	.	51
Langeac	.	.	.	3	.	.	.	.	.	.	.	.	20	15	2	.	.	.	.	2	.	.	.	.	9	.	.	3	.	.	.	54
La Chaise-Dieu	5	4	8	.	.	.	.	.	.	.	.	.	6	7	9	1	4	2	3	.	.	.	.	.	25	.	.	9	.	.	.	83
Brioude	.	16	4	.	1	.	.	.	.	.	.	.	1	16	4	.	.	.	.	.	.	.	4	.	7	1	.	3	.	.	.	57

STATIONS.	1	2	3	4	5	6	7	8	9	10	11	12	13	14	15	16	17	18	19	20	21	22	23	24	25	26	27	28	29	30	31	TOTAL.
Bassin de l'Allier (suite).																																
Murat	1	3	.	2	3	.	.	.	.	.	.	.	32	8	6	.	5	3	.	.	.	3	.	30	.	.	.	.	.	.	.	96
Massiac	.	33	4	.	.	2	.	.	.	.	.	.	.	17	3	.	.	.	.	.	.	.	14	.	5	.	.	.	.	.	.	78
Parentignat	.	1	2	.	.	2	.	.	.	.	.	.	4	14	5	1	.	0	1	.	.	.	24	1	23	.	4	.	.	.	.	82
Besse	1	6	2	.	2	.	2	.	.	.	.	.	4	3	14	9	4	8	8	1	.	.	4	.	13	3	2	2	.	.	.	88
Montaigut	14	0	.	.	.	.	2	.	.	.	.	.	2	2	9	5	3	9	6	.	.	.	0	1	.	2	18	.	.	.	.	73
Puy-de-Dôme	25	6	.	.	1	1	.	.	.	.	.	1	.	.	8	3	6	10	6	.	.	.	.	.	8	7	10	.	.	.	.	92
Clermont (Obs^re)	.	2	1	.	.	1	.	.	.	.	.	.	1	1	.	0	.	.	0	.	.	.	5	.	11	.	.	4	.	.	.	25
Clermont (E. N.)	4	.	.	.	.	.	.	.	.	.	.	.	2	.	1	.	.	.	.	.	.	.	.	.	.	.	.	10	.	.	.	17
Clermont (P. C.)	.	2	.	.	.	.	.	.	.	.	.	.	.	.	.	.	.	5	4	.	.	.	3	.	8	.	.	4	.	.	.	25
Ambert	.	21	3	.	4	3	.	.	.	.	.	0	1	10	4	.	.	.	10	2	.	.	2	23	1	2	5	.	.	.	.	90
Thiers (P. C.)	.	10	4	.	.	4	.	.	.	.	.	.	3	5	10	.	.	.	16	.	.	.	10	6	18	2	1	1	.	.	.	90
Miremont	2	.	.	.	.	3	.	.	.	.	.	.	.	6	3	12	2	9	8	.	.	.	1	.	.	.	.	5	.	.	.	51
Ébreuil	25	.	1	.	.	.	.	.	.	.	.	.	2	19	5	1	3	.	5	.	.	.	.	1	1	.	.	2	.	.	.	64
Vichy	9	2	3	.	.	9	2	.	.	.	.	.	.	4	6	4	2	9	12	.	.	.	.	.	18	.	.	4	.	.	.	84
Target	.	6	3	.	.	.	3	.	.	.	.	.	.	.	3	6	3	11	10	1	.	.	.	1	.	.	1	2	.	.	.	48
Chantelle	9	.	.	.	.	.	.	.	.	.	.	.	.	.	.	.	9	6	5	.	.	.	.	.	.	.	.	.	.	.	.	30
Bessay	.	.	2	.	.	.	.	.	.	.	.	.	.	.	14	5	.	5	4	.	.	.	.	4	12	.	1	.	.	.	.	46
Moulins	4	5	3	.	.	.	.	.	.	.	.	.	.	.	8	4	4	4	2	.	.	.	.	2	4	.	.	.	.	.	.	40
Baleine	4	5	2	.	.	.	.	.	.	.	.	.	.	.	8	4	5	3	2	.	.	.	.	2	5	.	.	.	.	.	.	38
Franchesse	.	8	4	.	.	.	.	.	.	.	.	.	.	.	5	.	3	5	3	5	.	.	.	6	1	.	3	.	.	.	.	43
Bassin de la Loire, du Bec-d'Allier à Angers.																																
Givry	1	12	5	.	.	.	.	.	.	.	.	.	.	.	.	4	9	7	2	9	1	1	.	.	.	2	1	2	0	.	.	55
Chaulgnes	.	26	3	.	.	.	1	.	.	.	.	.	.	.	.	6	9	9	6	2	.	.	.	.	2	.	2	.	.	.	.	66
Saint-Satur	.	9	.	.	.	.	.	1	.	.	.	.	.	13	.	5	3	16	16	6	0	0	.	.	11	1	1	1	.	.	.	84
Neuvy	.	9	2	.	.	.	2	.	.	.	.	.	5	.	2	2	15	13	8	3	.	.	.	3	4	.	2	1	.	.	.	70
Gien	0	9	.	.	3	.	1	.	.	.	.	.	2	.	1	3	6	6	5	10	2	.	.	1	3	.	0	.	.	.	.	51
Coullons	.	6	.	4	.	.	.	.	.	.	.	.	.	.	.	15	9	5	7	1	.	.	.	11	11	.	2	.	.	.	.	69
Orléans (P. C.)	.	10	.	1	.	.	3	.	.	.	.	.	2	.	4	6	4	8	6	4	4	.	.	1	7	1	1	.	.	.	.	61
Orléans (E. N.)	.	2	4	.	1	.	3	.	.	.	.	.	4	.	.	9	3	5	6	3	3	.	.	.	4	.	.	.	.	2	.	49
Blois (asile)	.	7	8	3	.	.	2	.	.	.	.	.	.	.	3	3	3	8	5	0	3	.	.	.	3	.	0	.	.	.	.	50
Blois (P. C.)	.	8	0	.	2	.	3	.	.	.	.	.	.	.	5	2	4	8	6	.	3	.	.	.	4	.	1	0	.	.	.	44
La Ferté-St-Aubin	.	5	.	.	.	6	.	.	.	.	.	.	.	4	5	4	9	5	2	.	.	.	19	6	.	.	4	.	.	.	.	68
La Motte-Beuvron	.	15	.	.	.	.	2	.	.	.	.	.	.	.	4	1	1	15	5	2	.	.	.	1	14	1	.	.	.	.	.	60
Vernou (Loir-et-Cher)	14	7	.	.	.	.	3	.	.	.	.	.	1	.	4	4	9	14	8	.	.	.	.	.	7	.	.	.	.	.	.	69
Cheverny	.	6	.	2	.	4	.	.	.	.	.	.	.	3	.	.	20	.	.	4	.	.	.	.	7	.	.	.	.	.	.	45
Contres	.	.	.	.	.	3	.	.	.	.	.	.	.	3	.	6	10	.	3	.	.	.	.	.	7	.	7	.	.	.	.	39
Herbault	.	1	9	.	.	.	5	.	.	.	.	.	.	.	.	21	2	8	6	.	2	.	.	.	4	.	.	.	.	.	.	58
Saint-Ouen	10	1	.	.	.	.	.	.	.	.	.	.	.	3	3	4	12	.	5	.	.	.	.	1	.	2	2	.	.	.	.	42
Nazelles	9	8	.	.	.	3	.	.	.	.	.	0	.	5	6	7	10	1	0	.	.	.	.	2	.	1	1	.	.	.	.	51
Vernou (Indre-et-Loire)	.	11	.	.	.	.	4	.	.	.	.	.	.	.	8	2	.	8	.	5	1	.	.	.	6	.	.	3	.	.	.	46
Saint-Amand	.	2	6	.	.	.	2	.	.	.	.	.	32	.	3	11	2	1	4	.	3	.	.	.	7	.	0	.	.	.	.	75
Monthodon	.	6	.	.	.	2	.	.	.	.	.	.	11	.	5	22	2	3	3	.	2	.	.	.	2	.	.	.	.	.	.	57
La Membrolle	.	9	.	.	.	.	3	.	.	.	.	.	2	.	9	10	2	2	4	.	.	.	.	.	.	2	.	4	.	.	.	46
La Ferté-Saint-Cyr	4	6	.	2	.	5	.	.	.	.	.	2	.	4	3	8	4	.	6	3	.	.	.	10	.	.	.	.	.	.	.	56
Le Coudray	.	12	.	.	6	.	.	.	.	.	.	.	3	.	1	13	9	21	8	2	2	.	.	6	5	.	3	.	.	.	.	87
Tours (ville)	.	11	0	.	.	.	4	.	.	.	.	.	0	.	8	6	3	8	5	.	.	.	.	.	3	.	1	4	.	.	.	53
Tours (P. C.)	2	9	.	.	.	.	3	.	.	.	.	.	4	.	6	6	3	9	4	.	1	.	0	.	2	.	2	1	.	.	.	51

STATIONS.	1	2	3	4	5	6	7	8	9	10	11	12	13	14	15	16	17	18	19	20	21	22	23	24	25	26	27	28	29	30	31	TOTAL.
Bassin de la Loire, du Bec-d'Allier à Angers (suite).																																
Joué	.	11	.	.	.	.	3	.	.	.	.	.	.	.	8	2	8	5	6	.	.	.	.	.	2	.	2	2	.	.	.	48
Langeais	.	8	1	.	.	.	5	.	.	.	.	.	.	.	10	3	4	4	8	.	.	.	.	.	3	.	4	.	.	.	.	49
Channay	.	12	.	.	.	.	3	.	.	.	.	.	14	.	11	5	2	7	4	0	1	.	.	.	2	.	2	1	.	.	.	63
Gizeux	.	12	.	.	.	.	2	.	.	.	.	.	1	.	11	13	5	5	6	.	.	.	.	.	2	3	2	.	.	.	.	61
Bourgueil	.	12	.	.	1	.	.	.	.	.	.	.	.	.	8	4	3	5	3	.	.	.	.	.	2	.	.	.	.	.	.	38
Bassin du Cher.																																
Auzances	29	3	3	.	.	.	.	.	.	.	.	.	11	.	5	13	13	10	1	.	.	.	.	2	.	2	4	.	.	.	.	94
Pionsat	3	.	.	.	.	.	.	.	.	.	.	.	.	2	8	9	.	.	.	.	.	.	4	3	4	9	13	.	.	.	.	55
Chambon	24	5	1	.	.	3	.	.	.	.	.	.	1	2	6	3	11	7	1	.	.	.	.	6	2	.	2	1	.	.	.	73
Montmarault	.	4	4	.	.	.	3	.	.	.	.	.	.	.	6	3	6	15	10	.	.	.	.	.	1	.	.	6	.	.	.	58
La Queune	14	2	1	.	.	.	.	.	.	.	.	.	.	.	4	3	1	.	5	.	.	.	.	9	.	.	3	.	.	.	.	42
Commentry	20	.	6	.	.	.	.	.	.	.	.	.	.	.	7	.	7	7	13	.	.	.	.	.	7	2	2	.	.	.	.	71
Cosne	.	14	31	.	.	.	.	.	.	.	.	.	.	.	.	.	.	10	10	.	.	.	.	.	.	.	.	.	.	.	.	65
Isle-et-Bardais	5	6	.	.	.	.	.	.	.	.	.	.	.	.	3	4	4	3	7	.	.	.	.	3	.	.	.	.	.	.	.	35
Blancfossé	.	6	6	.	.	.	.	.	.	.	.	.	.	.	5	.	9	6	9	.	.	.	.	.	3	.	3	.	.	.	.	44
Pasquis	20	2	6	.	.	.	.	.	.	.	.	.	.	.	7	2	5	4	6	.	.	.	.	7	.	.	3	.	.	.	.	62
Clairins	4	4	3	.	.	.	.	.	.	.	.	.	.	.	2	2	4	2	7	.	.	.	.	5	1	1	1	.	.	.	.	37
Bourges (E. N.)	.	14	.	.	.	.	3	.	.	.	.	.	3	.	3	2	18	.	22	.	.	.	.	2	4	.	.	.	.	.	.	71
Issoudun	24	4	.	.	.	.	.	.	.	.	.	.	.	.	.	7	8	11	.	.	.	.	.	15	.	.	3	.	.	.	.	73
Mennetou-s.-C.	.	17	.	.	.	.	3	.	.	.	.	.	19	.	.	9	10	10	9	.	.	.	.	9	5	.	2	.	.	.	.	93
L'Étang-du-Puits	.	7	.	.	3	.	.	.	.	.	.	.	1	.	4	3	10	22	7	2	2	.	.	4	12	1	1	.	.	.	.	77
Salbris	.	7	2	.	.	.	0	.	.	.	.	.	7	.	6	6	10	11	8	0	.	.	.	9	6	.	3	.	.	.	.	77
Romorantin	.	3	.	.	3	.	1	.	.	.	.	.	1	.	.	7	6	16	5	.	.	.	.	3	4	0	0	.	.	.	.	48
Valençay	14	3	.	.	.	.	2	.	.	.	.	.	4	.	6	10	8	10	6	.	.	.	.	5	2	.	1	.	.	.	.	71
Selles-sur-Cher	.	.	.	0	.	0	.	.	.	.	.	6	0	0	1	5	2	9	1	0	.	.	.	.	.	.	.	.	.	.	.	25
Saint-Aignan	.	.	.	.	.	.	.	.	.	.	.	.	.	.	15	4	6	5	5	.	.	.	.	.	11	.	2	.	.	.	.	47
Montrichard	.	4	.	.	.	2	.	.	.	.	.	.	.	2	5	3	5	5	.	.	.	.	.	13	.	.	2	.	.	.	.	42
Civray-s-Cher	.	6	.	.	.	.	3	.	.	.	.	.	.	.	8	6	4	6	5	.	.	.	.	.	10	.	.	2	.	.	.	.	50
Bassin de la Creuse.																																
Felletin	6	6	.	.	.	.	2	.	.	.	.	.	.	.	2	7	17	2	2	.	.	.	.	3	.	.	2	4	.	.	.	51
Ahun	18	2	4	.	.	.	.	.	.	.	.	.	1	0	11	4	6	2	9	.	0	.	.	1	.	0	6	2	.	.	.	65
Boussac	45	3	3	.	.	.	.	.	.	.	.	.	.	.	11	2	4	12	14	.	.	.	.	4	3	.	5	.	.	.	.	105
Dun	51	7	6	.	.	.	.	.	.	.	.	.	.	.	11	7	19	3	15	.	.	.	.	.	.	.	15	6	.	.	.	139
Bénévent	40	4	6	.	.	.	.	.	.	.	.	.	.	.	2	6	11	3	15	.	.	.	.	4	1	2	7	11	.	.	.	111
Bellac	11	.	.	.	.	.	.	.	.	.	.	.	.	.	9	7	.	.	.	.	.	.	.	22	.	6	13	.	.	.	.	63
Argenton	1	4	.	.	.	.	.	.	.	.	.	.	.	.	5	8	13	3	12	.	.	.	.	35	.	.	3	3	.	.	.	88
Aigurande	.	41	6	.	.	1	.	.	.	.	.	.	.	.	21	.	.	24	23	.	1	.	.	.	5	.	2	6	.	.	.	129
Saint-Benoist-du-S.	.	.	14	.	.	.	.	.	.	.	.	.	.	.	.	.	6	33	4	.	.	.	.	.	16	.	.	10	.	.	.	83
Le Blanc	5	6	2	.	.	2	.	.	.	.	.	.	.	.	5	2	.	2	.	6	0	.	.	5	.	6	.	.	.	.	.	41
Barrou	.	10	.	.	.	.	.	.	.	.	.	.	.	.	7	8	6	7	.	.	.	.	.	27	.	.	.	16	.	.	.	81
La Haye-Desc	.	10	.	.	.	.	.	.	.	.	.	.	3	.	9	3	6	3	6	.	.	.	.	.	.	.	14	1	.	.	.	55
Abilly	.	8	.	.	.	.	2	.	.	.	.	.	15	.	8	2	6	7	4	.	.	.	.	.	16	.	2	3	.	.	.	72
Buxeuil	.	7	1	.	.	.	1	.	.	.	.	.	2	.	7	2	6	2	5	1	.	.	.	.	10	.	1	3	.	.	.	43
Bassin de l'Indre.																																
Sainte-Sévère	33	3	1	.	.	1	.	.	.	.	.	.	.	.	3	7	1	5	7	.	.	.	.	4	.	.	2	0	.	.	.	67
Châteauroux	.	2	3	.	.	.	3	.	.	.	.	.	2	.	4	0	7	15	8	0	1	.	.	10	9	.	.	2	.	.	.	64

STATIONS	1	2	3	4	5	6	7	8	9	10	11	12	13	14	15	16	17	18	19	20	21	22	23	24	25	26	27	28	29	30	31	TOTAL.
Bassin de l'Indre (suite).																																
Châtillon-s.-I.	.	7	.	.	.	.	.	.	.	.	.	.	1	.	8	1	6	1	5	1	.	.	2	.	3	1	1	1	.	.	.	38
Beaulieu	.	10	0	.	.	.	4	.	.	.	.	.	1	.	6	16	4	8	5	1	1	.	.	.	8	.	1	1	.	.	.	65
Loches (E. N.)	.	11	4	.	.	2	.	.	.	.	.	.	3	.	9	5	9	2	5	0	.	.	.	.	17	0	1	1	.	.	.	69
Chédigny	.	10	.	.	.	.	.	.	.	.	.	.	.	.	11	6	12	2	7	1	.	.	.	.	8	.	0	2	.	.	.	59
Veigné	.	13	0	.	.	.	4	.	.	.	.	.	.	.	9	9	3	1	6	.	.	.	.	.	7	.	2	.	.	.	.	55
Le Louroux	.	12	0	.	.	.	6	.	.	.	.	.	.	.	12	2	5	8	6	.	.	.	.	.	5	.	1	1	.	.	.	57
Lignières	.	10	.	.	.	7	.	.	.	.	.	.	.	.	9	4	6	.	.	.	.	.	.	.	.	.	8	.	.	.	.	44
Cheillé	.	11	.	.	.	.	3	.	.	.	.	.	.	.	8	5	6	5	4	.	.	.	.	.	1	2	.	.	.	.	.	46
Rigny-Ussé	.	11	2	.	.	2	.	.	6	.	.	0	1	.	.	3	.	.	1	.	1	.	1	2	.	1	1	1	.	1	.	34
Bassin de la Vienne.																																
Eymoutiers	3	3	2	.	.	.	.	.	.	.	.	.	.	.	16	6	2	5	12	.	.	.	.	.	5	14	20	.	.	.	.	88
Saint-Léonard	38	3	.	.	.	.	.	.	.	.	.	.	.	.	10	.	9	.	16	.	.	.	.	2	12	1	9	12	.	.	.	112
Pontarion	5	10	6	.	.	.	.	.	.	.	.	.	.	.	8	6	15	6	13	.	.	.	.	.	7	.	3	.	.	.	.	77
Limoges	6	5	2	.	.	.	.	.	.	.	.	.	.	.	10	10	9	2	9	.	.	.	.	5	2	2	1	3	.	.	.	68
Chabanais	.	0	3	.	.	.	.	.	.	.	.	.	.	.	7	6	12	2	4	0	.	.	.	0	9	.	1	2	0	.	.	47
Confolens	.	.	6	.	.	.	1	.	.	.	.	.	.	.	12	21	21	11	3	1	.	.	.	27	7	.	3	4	.	.	.	106
Isle-Jourdain	1	3	7	.	.	.	.	.	.	.	.	.	.	.	8	2	20	.	9	.	.	.	.	.	8	.	1	4	.	.	.	63
Lussac-l.-Châteaux	7	5	.	.	.	.	.	.	.	.	.	.	.	.	6	3	13	4	5	.	.	.	.	3	7	1	4	1	.	.	.	60
Vouneuil-s-V.	.	8	.	.	.	.	2	.	.	.	.	.	.	.	7	.	6	1	6	.	.	.	.	.	38	2	.	10	.	.	.	78
Gençay	.	8	1	.	.	.	8	.	.	.	.	.	.	.	13	3	10	5	6	.	.	.	.	.	20	.	.	7	.	.	.	80
Lusignan	.	8	.	.	.	.	3	.	.	.	.	.	1	.	20	10	10	6	4	.	.	.	.	.	8	1	.	1	.	.	.	71
Montreuil-Bonnin	.	10	4	.	.	.	3	.	.	.	.	.	.	.	12	7	6	3	2	.	.	.	.	.	9	.	0	2	.	.	.	58
La Ch^{lle}-Montreuil	.	10	4	.	.	.	2	.	.	.	.	.	.	.	15	4	9	.	3	.	.	.	.	.	10	1	.	2	.	.	.	59
Poitiers (de Touch.)	.	6	5	.	.	.	1	.	.	.	.	.	0	.	14	9	6	2	2	.	.	.	.	.	14	.	1	1	.	.	.	61
Poitiers (P. C.)	.	7	5	.	.	.	0	.	.	.	.	.	1	.	20	5	5	2	1	.	.	0	.	7	5	0	0	.	.	.	.	57
Châtellerault	.	8	.	.	.	.	3	.	.	.	.	.	9	.	9	5	5	4	6	.	.	.	.	.	13	.	3	3	.	.	.	67
Antoigné	.	.	8	.	.	.	.	.	.	.	.	10	.	.	8	4	2	9	4	2	.	.	.	12	.	.	4	3	.	.	.	65
Saint-Épain	.	15	.	.	.	.	4	.	.	.	.	.	.	.	10	19	.	3	7	.	.	.	.	.	5	.	.	4	.	.	.	66
Parçay-s.-V.	.	16	.	.	.	.	6	.	.	.	.	.	.	.	10	9	9	11	.	.	.	.	.	.	6	.	.	5	.	.	.	74
Bassin du Loir.																																
Outarville	.	8	.	5	7	.	5	.	.	.	.	.	7	0	2	7	6	1	3	2	2	.	3	0	6	0	0	.	.	.	.	67
Patay	.	6	15	35	.	7	.	.	.	.	.	34	.	.	33	7	11	7	4	8	3	.	.	.	3	.	.	.	.	.	.	171
Authon	.	9	.	3	.	0	.	.	.	.	.	.	11	.	5	11	6	6	8	5	3	.	.	3	11	1	3	.	.	.	.	86
Brou	.	9	.	4	.	1	5	.	.	.	.	.	4	.	4	12	1	1	2	2	.	.	.	0	5	.	.	.	.	.	.	51
Thiron-Gardais	.	8	.	.	.	0	11	.	.	.	.	3	8	.	6	9	10	10	8	1	4	.	.	.	15	1	2	0	.	.	.	96
Illiers	.	6	.	4	.	4	.	.	.	.	.	5	.	3	9	2	1	.	1	1	.	.	.	0	.	.	4	.	.	.	.	40
Bonneval	.	11	.	9	11	1	5	.	.	.	.	.	7	1	6	13	7	2	3	3	.	.	.	.	8	.	.	.	.	.	.	87
Châteaudun	.	5	.	8	5	5	.	.	.	.	.	.	9	1	8	9	3	7	6	4	1	.	.	6	1	1	.	.	.	.	.	77
Ouzouer-le-M.	.	5	.	8	.	.	3	.	.	.	.	.	16	.	3	7	2	2	5	4	6	.	.	3	.	.	.	.	.	.	.	64
Droué	.	7	.	10	.	5	.	.	.	.	8	.	5	25	.	5	10	.	8	3	.	.	.	5	5	.	.	.	.	.	.	96
Ville-aux-Clercs	.	6	.	9	.	.	.	.	.	.	.	16	.	.	21	.	.	3	.	6	.	.	.	.	.	.	.	.	.	.	.	60
Oucques	.	1	5	.	2	.	2	.	.	.	.	.	34	.	4	5	4	3	6	4	1	.	.	.	5	.	.	.	.	.	.	76
Vendôme	.	4	0	.	1	.	3	.	.	.	.	.	12	.	4	12	2	3	5	3	1	.	.	.	7	.	1	0	.	.	.	58
Montoire	.	9	0	.	.	4	.	.	.	.	.	.	3	.	5	4	7	3	5	1	.	.	.	.	9	.	0	.	.	.	.	50
Montmirail	.	8	1	3	1	1	7	.	.	.	.	.	12	.	3	10	1	8	7	4	2	.	.	.	7	.	0	.	.	.	.	75
Mondoubleau	.	10	.	.	10	.	4	.	.	.	.	.	14	.	7	29	7	4	7	4	2	.	.	.	7	.	.	.	.	.	.	103
Savigny	.	11	.	.	.	.	5	.	.	.	8	.	.	4	8	7	7	7	.	2	3	.	.	5	1	.	.	.	.	.	.	68

STATIONS.	1	2	3	4	5	6	7	8	9	10	11	12	13	14	15	16	17	18	19	20	21	22	23	24	25	26	27	28	29	30	31	TOTAL.
Bassin du Loir (suite).																																
Saint-Calais	.	10	.	.	.	3	.	.	.	.	.	6	.	12	9	2	2	3	4	.	.	.	.	2	.	0	1	.	.	.	.	54
La Chartre-s.-L.	.	11	.	.	.	5	.	.	.	.	.	4	.	3	14	3	1	3	3	4	.	.	.	3	.	0	1	.	.	.	.	55
Saint-Christophe	.	12	.	.	.	3	.	.	.	.	.	.	13	.	8	4	1	6	4	.	0	.	.	.	1	.	1	.	.	.	.	54
Château-du-Loir	.	15	.	.	.	.	.	.	.	.	.	4	.	.	.	3	7	4	1	5	1	1	.	5	2	.	.	.	.	.	.	48
Vaas	.	11	.	.	.	3	.	.	.	.	.	1	.	4	5	3	3	2	2	2	1	.	.	3	.	.	1	.	.	.	.	41
Le Lude	.	12	.	.	.	.	.	.	.	.	.	.	.	3	12	.	5	3	4	2	.	.	.	6	.	.	3	.	.	.	.	50
Le Grand-Lucé	.	9	1	1	.	5	.	.	.	.	.	0	.	4	30	5	6	2	7	.	.	.	.	9	.	.	.	.	.	.	.	79
Jupilles	.	11	.	.	.	1	.	2	.	.	.	2	.	4	7	6	2	2	5	7	.	.	.	.	.	6	1	.	.	.	.	55
Écommoy	.	7	.	.	.	4	.	.	.	.	.	6	.	9	29	4	2	.	4	.	.	.	.	9	.	.	.	.	.	.	.	74
Pontvallain	.	11	.	3	.	5	.	.	.	.	.	.	6	.	30	6	4	1	3	4	.	.	.	6	.	.	2	.	.	.	.	81
La Flèche	.	11	.	.	.	3	.	.	.	.	.	2	.	8	7	2	3	2	3	2	.	.	.	4	.	.	1	2	.	.	.	50
La Ch^{lle}-d'Aligné	.	10	.	.	.	3	.	.	.	.	.	6	.	12	9	2	2	3	4	.	.	.	.	2	.	0	1	.	.	.	.	54
Bassin de la Sarthe.																																
F^t de Perseigne	4	.	.	.	1	6	5	0	1	.	.	.	13	1	15	5	3	3	4	1	1	.	.	0	1	0	1	.	.	.	.	65
F^t de Bourses	.	4	.	.	8	4	6	2	.	.	.	.	11	15	8	5	7	3	2	3	1	.	.	.	.	.	0	0	.	.	.	80
F^t d'Écouves	3	.	.	.	10	11	0	.	.	.	.	15	13	15	4	7	1	5	1	1	.	.	.	1	1	2	1	.	.	.	.	90
Champ-Haut	.	11	.	.	.	.	10	.	.	.	.	.	18	12	9	3	11	8	3	.	.	.	.	6	5	.	.	.	.	.	.	96
Alençon (E. N.)	.	.	.	.	3	8	4	3	.	.	.	.	16	5	17	4	4	.	4	1	2	.	.	.	.	1	.	.	.	.	.	72
St-Léonard-des-B.	.	3	.	5	1	8	.	.	.	.	.	5	5	9	4	3	6	1	0	3	.	.	.	1	.	2	.	.	.	.	.	56
Neufchâtel	.	3	.	.	2	3	5	1	.	.	.	.	14	.	11	4	9	5	5	1	3	.	.	1	1	1	0	.	.	.	.	68
P^t-Oisseau	.	4	.	.	.	7	.	.	.	.	.	.	.	12	4	2	.	.	4	.	.	.	.	1	.	.	0	.	.	.	.	34
Beaumont-s.-S.	.	5	.	.	1	13	.	.	.	.	.	10	4	8	10	4	3	0	5	1	.	.	.	3	.	0	1	0	.	.	.	68
Mamers	.	3	.	2	1	13	4	.	.	.	.	.	14	7	10	7	5	3	5	2	.	.	.	2	0	1	1	.	.	.	.	80
Monhoudou	.	4	.	1	.	14	.	.	.	.	.	5	5	.	16	11	4	2	4	1	.	.	.	1	.	1	0	.	.	.	.	69
Bonnétable	.	10	.	.	1	8	.	.	.	.	.	5	1	8	17	13	4	1	5	3	.	.	.	6	.	1	.	.	.	.	.	83
Ballon	.	5	.	.	.	12	.	.	.	.	.	.	10	11	10	11	6	.	5	1	.	.	.	5	.	.	.	.	.	.	.	76
La Guierche	.	8	.	1	.	10	.	.	.	.	.	4	4	11	12	5	9	.	6	2	.	.	.	.	2	2	.	.	.	.	.	76
Le Mans (P. C.)	.	7	.	1	4	8	.	.	.	.	.	.	7	3	28	4	2	.	4	.	11	.	.	5	.	.	2	.	.	.	0	86
Le Mans (E. N.)	.	8	.	1	4	7	.	.	.	.	.	6	1	7	18	6	2	1	3	12	.	.	.	5	.	1	1	.	.	.	.	81
Le Mans (S. H.)	.	8	.	1	5	8	.	.	.	.	.	.	6	3	23	12	3	.	4	12	.	.	.	6	.	1	0	.	.	.	.	92
Mortagne	.	4	.	.	1	3	7	0	.	.	.	.	20	.	17	4	13	5	9	1	1	.	.	.	3	.	1	0	.	.	.	89
Forêt de Réno	4	.	.	1	2	11	.	.	.	.	.	18	.	18	6	12	6	6	1	1	.	.	.	4	.	3	1	.	.	.	.	93
Rémalard	.	5	.	.	2	4	10	1	.	.	.	.	15	.	10	11	7	2	3	1	.	.	.	18	1	1	.	.	.	.	.	92
Bellême	.	5	.	.	3	4	13	0	.	.	.	.	19	0	16	14	16	6	10	2	3	.	.	.	6	.	3	0	.	.	.	120
Nogent-le-Rotrou	.	7	.	.	.	.	14	.	.	.	.	.	12	.	6	16	5	3	5	1	3	.	.	.	12	.	1	.	.	.	.	84
La Ferté-Bernard	.	7	1	1	.	0	6	.	.	.	.	.	15	.	8	5	3	1	5	5	.	.	.	.	10	.	.	.	.	.	.	67
Foulletourte	.	10	.	.	.	4	.	.	.	.	.	5	.	12	7	.	.	.	2	.	.	.	.	5	.	.	.	.	.	.	.	45
Parigné-l'Évêque	.	8	.	5	.	10	.	.	.	.	.	18	1	8	15	2	3	2	6	1	.	.	.	13	.	1	0	.	.	.	.	93
Fillé-Guécelard	.	7	.	.	.	3	.	.	.	.	.	14	.	12	17	17	1	.	.	.	.	.	.	0	3	.	1	.	.	.	.	75
Souligné-s.-V.	.	9	.	.	3	8	.	.	.	.	.	11	4	11	16	2	3	2	2	1	.	.	.	2	1	1	0	.	.	.	.	75
Sillé-le-Guillaume	.	5	.	.	.	11	1	.	.	.	.	4	3	10	11	6	2	1	5	2	.	.	.	.	.	1	1	.	.	.	.	63
Malicorne	.	.	.	.	.	11	.	.	.	.	.	13	.	14	.	.	.	.	9	1	.	.	.	.	.	2	3	.	.	.	.	53
Conlie	.	4	.	.	1	9	.	.	.	.	.	2	7	8	11	7	9	.	6	3	.	.	.	2	.	1	.	.	.	.	.	70
Neuvillette	.	6	.	1	3	12	.	.	.	.	.	9	4	10	19	10	6	2	8	3	0	1	2	0	.	2	2	2	.	.	.	101
Amné	.	7	.	1	.	9	.	.	.	.	.	5	5	4	15	8	3	.	5	1	.	.	.	1	.	1	0	.	.	.	.	65
Loué	.	6	.	.	4	7	.	.	.	.	.	3	5	4	12	2	2	.	1	2	.	.	.	1	.	1	1	.	.	.	.	51

STATIONS.	1	2	3	4	5	6	7	8	9	10	11	12	13	14	15	16	17	18	19	20	21	22	23	24	25	26	27	28	29	30	31	TOTAL.
Bassin de la Sarthe (suite).																																
Chantenay	.	8	.	.	2	6	.	.	.	.	.	9	0	6	16	3	2	3	.	.	.	.	.	1	.	.	.	.	.	.	.	56
Sablé	.	7	.	.	5	1	.	.	.	.	.	3	1	4	13	6	1	.	1	.	.	.	.	.	.	.	.	.	.	.	.	41
Bassin de la Mayenne.																																
Forêt d'Andaines	.	4	.	.	.	12	6	4	.	.	.	.	.	10	15	24	11	11	3	7	1	.	.	1	14	0	4	6	0	.	.	135
La Ferté-Macé	.	2	.	.	.	12	.	1	.	.	.	.	10	12	16	17	13	.	5	2	.	.	1	6	.	8	.	.	1	.	.	106
Domfront	2	.	.	.	.	18	1	.	.	.	.	.	9	16	14	16	11	2	7	1	2	9	2	.	8	1	.	.	.	.	.	119
Mayenne	.	.	3	.	.	18	.	.	.	.	.	.	10	13	19	9	4	1	8	5	2	.	1	.	0	3	.	.	.	.	.	97
Ernée	0	3	.	0	0	20	0	.	.	.	.	6	1	29	13	2	3	1	8	3	.	.	0	12	.	2	1	.	.	.	.	102
Laval (E. N.)	.	.	.	.	1	.	.	8	.	.	.	5	0	20	24	4	8	2	4	1	.	.	0	.	.	2	.	.	.	.	.	78
Evron	.	5	0	.	.	9	0	1	0	.	.	.	6	1	10	10	8	0	.	.	.	.	.	.	.	.	.	.	.	.	.	50
Château-Gontier	.	4	0	.	0	0	6	3	.	.	.	.	3	0	18	5	4	1	0	1	2	0	0	1	1	2	2	.	.	.	.	53
Craon	.	3	.	.	.	6	.	.	.	.	.	.	2	.	32	4	5	2	6	3	.	.	.	.	.	0	2	.	.	.	.	66
Bassin de la Loire inférieure.																																
Secondigny	.	10	.	.	.	.	2	.	.	.	.	.	.	.	24	8	9	7	.	.	.	.	.	.	15	.	2	.	.	.	.	77
Moncontour	.	12	2	.	.	.	2	.	.	.	.	.	.	.	7	4	.	3	4	0	.	.	.	.	6	.	1	2	.	.	.	44
Belleville	.	17	.	.	.	3	.	.	.	.	.	.	6	3	2	1	1	1	0	.	.	.	.	4	0	0	2	1	0	.	.	40
Mirebeau	.	15	.	.	.	2	.	.	.	.	.	.	.	7	1	4	2	4	.	.	.	.	.	14	.	1	4	.	.	.	.	53
Loudun	.	19	.	.	.	.	1	.	.	.	.	.	4	.	8	9	2	4	1	2	1	.	.	.	2	.	.	9	.	.	.	62
Lerné	1	13	.	.	.	.	4	.	.	.	.	.	.	.	7	10	5	4	.	.	.	.	.	.	3	.	4	1	.	.	.	53
Bressuire	.	11	.	.	.	.	3	.	.	.	.	.	0	.	17	5	5	1	2	.	.	.	.	1	4	.	1	1	.	.	.	51
Moncoutant	.	9	.	.	.	.	2	.	.	.	.	.	.	.	24	8	4	3	2	.	.	.	.	.	1	.	3	.	.	.	.	56
Ponts-de-Cé	.	8	.	.	.	.	4	.	.	.	.	.	.	0	16	3	3	4	3	0	2	.	.	3	8	.	4	.	.	.	.	58
Les Herbiers	.	6	.	.	.	.	.	.	.	.	.	.	.	.	31	2	8	.	5	1	.	.	.	6	4	2	2	1	.	.	.	67
Nantes (Obre)	3	.	.	.	.	2	.	.	.	.	.	.	.	32	3	1	1	4	0	.	.	2	3	.	1	.	8	.	.	.	.	60
Saint-Nazaire	.	.	.	6	.	.	.	.	.	.	.	.	.	7	14	2	.	.	3	.	.	.	.	5	.	.	.	.	.	.	.	39
Montaigu	.	5	.	.	.	.	2	.	.	.	.	.	.	1	22	5	5	.	2	.	.	.	4	.	1	1	1	1	.	.	.	51
Bouaye	.	2	0	.	.	.	3	.	.	.	.	.	1	.	25	3	1	.	3	0	.	.	1	2	.	1	.	0	.	.	.	42
BASSINS ENTRE LA LOIRE ET LA GIRONDE.																																
Bassins de la Sèvre niortaise et de la Vie.																																
Saint-Maixent	.	10	2	.	.	.	4	.	.	.	.	.	0	.	27	16	14	5	9	1	0	0	.	.	11	1	1	2	.	.	.	102
Arçais	1	9	1	.	.	.	0	.	.	.	.	.	.	.	24	12	14	.	8	1	.	.	.	1	14	.	1	1	.	.	.	87
Champdeniers	.	10	.	.	0	.	.	.	.	.	.	.	.	.	15	15	9	3	10	.	.	.	.	20	36	.	.	.	.	.	.	118
La Châtaigneraie	.	10	.	.	.	.	1	.	.	.	.	.	.	.	26	8	8	4	6	.	1	.	.	6	7	.	2	1	.	.	.	81
Chantonnay	.	6	0	.	.	.	2	.	.	.	.	.	.	.	31	10	5	1	3	.	.	.	.	8	6	1	1	1	.	.	.	75
Xanton-Chassenon	.	.	.	.	.	.	2	.	.	.	.	.	.	.	25	6	18	2	.	.	.	.	.	2	10	1	.	.	.	.	.	66
Luçon	.	.	.	.	.	.	.	.	.	.	.	.	.	.	12	6	6	4	2	.	.	.	.	.	7	2	3	1	.	.	.	43
Roche-s.-Yon (E.N.)	.	4	.	.	.	.	2	.	.	.	.	.	.	.	22	10	7	5	5	0	.	.	0	6	3	1	2	1	.	.	.	69
L'Aiguillon-s.-M.	.	9	1	.	.	.	1	.	.	.	.	.	.	.	28	4	5	.	5	.	0	.	.	5	12	0	.	.	.	.	.	70
Les Sables-d'Olonne	.	3	.	.	.	.	.	.	.	.	.	.	.	.	22	6	4	1	1	.	.	.	.	.	9	.	1	.	.	.	.	47
Saint-Gilles-s.-Vie	.	.	.	.	.	.	.	.	.	.	.	.	.	.	8	8	5	2	1	.	.	.	9	3	2	1	.	.	.	.	.	40
Challans	.	2	.	.	.	.	1	.	.	.	.	.	.	1	23	7	8	2	4	1	.	.	.	5	1	1	1	0	.	.	.	56
Ile d'Yeu	.	2	.	.	.	2	.	.	.	.	.	.	.	.	21	7	6	1	5	.	.	.	.	2	.	0	.	.	.	.	.	48
Noirmoutiers	.	3	.	.	.	1	.	.	.	.	.	.	.	.	21	6	1	.	2	.	.	.	.	2	.	0	.	.	.	.	.	38

STATIONS.	1	2	3	4	5	6	7	8	9	10	11	12	13	14	15	16	17	18	19	20	21	22	23	24	25	26	27	28	29	30	31	TOTAL.
Bassin de la Charente.																																
Charroux	.	6	3	.	.	.	.	.	.	.	.	.	0	.	12	12	29	3	6	.	.	0	.	.	7	0	0	1	.	.	.	84
Civray	1	.	.	.	.	.	.	.	.	.	.	.	.	.	10	6	23	1	6	0	.	.	.	.	.	7	2	2	.	.	.	59
Ruffec	.	6	3	.	.	.	.	.	.	.	.	.	.	.	16	7	15	.	.	.	.	0	.	.	.	1	.	1	.	.	.	49
Montbron	.	1	2	.	.	.	.	.	.	.	.	.	.	.	8	7	4	5	4	1	.	.	.	2	10	.	2	1	.	.	.	50
Aigre	1	7	.	.	.	.	.	.	.	.	.	.	.	.	20	4	4	.	5	.	.	.	.	10	.	.	4	.	.	.	.	55
Angoulême (Poud.)	.	2	3	.	.	.	.	.	.	.	.	.	1	.	14	6	6	3	3	0	.	.	.	.	2	6	2	2	0	.	.	50
Barbézieux	.	2	5	.	.	.	.	.	.	.	.	.	.	.	13	15	13	0	3	1	.	.	.	.	8	1	3	3	.	.	.	66
Cognac	.	3	1	.	.	.	2	.	.	.	.	.	0	0	17	6	6	4	3	1	.	1	.	0	11	1	2	0	.	.	.	58
Jonzac	.	2	4	.	.	.	.	.	.	.	.	.	.	.	18	19	10	6	2	.	.	.	.	2	19	1	3	.	.	.	.	86
Saintes	1	7	1	.	.	.	.	.	.	.	.	.	1	1	18	11	8	3	4	.	.	.	.	11	1	3	2	.	.	.	.	72
Chef-Boutonne	.	13	.	.	.	.	.	.	.	.	.	.	.	.	11	6	6	.	5	0	.	3	.	.	17	2	2	.	.	.	.	65
St-Jean d'Angely	.	10	2	.	.	.	1	.	.	.	.	.	.	.	13	6	5	2	5	0	.	.	1	8	1	1	1	.	.	.	.	55
Bel-Ébat	.	7	2	.	.	.	0	.	.	.	.	.	.	.	13	6	5	2	6	.	.	.	.	.	.	12	3	2	1	.	.	58
Rochefort	8	1	.	.	.	1	.	.	.	.	.	.	.	22	3	.	2	3	.	.	.	.	.	8	.	.	2	.	.	.	.	50
La Rochelle	31	.	.	.	.	.	.	.	.	.	.	.	.	.	.	.	.	.	3	.	.	.	2	.	16	.	.	1	.	.	.	52
Ile d'Aix	.	1	0	.	.	.	.	.	.	.	.	.	.	.	20	5	.	2	4	.	.	2	.	3	10	1	.	1	.	.	.	49
BASSIN DE LA GIRONDE.																																
Bassin de la Dordogne.																																
Le Mont-Dore	8	.	6	.	.	.	.	.	.	.	.	.	.	.	24	15	30	.	16	.	.	.	12	.	28	.	7	14	.	.	.	161
Laqueuille	4	6	0	.	.	.	.	.	.	.	.	1	.	.	.	.	8	9	3	.	.	6	0	5	.	.	.	.	.	2	2	47
Église Nve d'Entr.	10	8	.	1	3	1	.	.	.	.	.	4	3	14	14	4	12	23	9	.	.	16	.	13	3	6	8	.	.	.	.	152
La Tr-d'Auvergne	5	4	.	.	1	.	.	.	.	.	.	2	2	16	10	9	10	9	25	.	.	27	2	9	8	4	13	.	.	.	.	155
Bort	.	4	.	.	2	.	.	.	.	2	.	.	.	1	29	11	13	7	.	.	.	1	4	.	1	3	7	2	.	.	.	87
Ussel	2	.	.	1	.	.	.	.	.	.	.	3	.	32	7	6	4	.	.	.	1	2	.	1	.	1	5	1	.	.	.	66
Aurillac (E. N.)	.	3	.	.	.	9	.	.	.	.	.	.	2	16	20	14	2	15	17	9	.	.	.	4	9	6	7	3	1	.	.	137
Argentat	.	12	2	.	1	2	.	.	.	.	.	.	5	4	20	7	14	4	7	2	.	.	.	.	.	.	.	.	.	.	.	80
Beaulieu	.	46	3	.	8	.	.	.	.	.	.	5	7	24	2	6	8	6	9	.	.	.	2	1	2	4	2	.	.	.	.	131
Tulle	.	23	6	.	.	.	.	.	.	.	.	.	3	3	22	10	14	8	8	.	.	.	.	.	.	.	8	7	.	.	.	112
Brive	.	0	1	.	.	.	.	.	.	.	.	.	.	1	11	4	2	2	2	.	.	.	1	.	1	.	.	.	.	.	.	25
Lavallade	9	11	.	.	.	.	.	.	.	.	.	.	.	19	15	.	4	.	7	.	.	.	.	5	.	11	4	.	.	.	.	85
Périgueux (E.N.)	8	17	.	.	.	.	1	.	.	.	.	.	.	4	6	6	2	.	.	.	9	.	.	1	3	.	3	2	.	.	.	62
Charras	1	2	5	.	.	.	.	.	.	.	.	.	.	.	12	5	12	14	3	3	.	.	.	.	12	.	5	5	.	.	.	79
Chalais	.	1	3	.	.	.	.	.	.	.	.	.	.	.	11	6	4	6	1	0	.	2	.	.	19	0	2	2	.	.	.	56
Montguyon	.	.	.	.	.	.	.	.	.	.	.	.	.	5	3	8	10	2	1	.	.	.	.	28	2	3	.	.	.	.	.	62
Royan	7	5	4	.	.	.	1	.	.	.	.	.	.	1	9	4	2	1	1	1	0	1	.	1	16	1	1	.	.	.	.	54
Bassin du Lot.																																
Le Bleymard	.	.	.	.	.	55	.	1	.	.	.	.	9	.	80	4	.	12	.	2	.	.	.	.	75	.	.	.	.	.	.	238
Bagnols	.	.	.	.	.	12	.	1	.	.	.	.	7	.	33	4	.	5	1	.	.	.	.	.	30	.	.	0	.	.	.	92
Mende (E. N.)	.	.	1	.	.	2	.	1	.	.	.	.	.	.	36	9	.	4	.	.	.	.	.	.	28	.	.	2	.	.	.	81
Mende (P. C.)	.	0	1	.	0	2	.	1	.	.	.	.	5	.	44	1	0	3	0	.	.	.	.	.	26	.	0	1	.	.	.	85
Montmirat	.	.	.	.	.	13	.	4	.	.	.	4	.	.	22	.	2	2	2	.	.	.	.	12	15	.	.	.	.	.	.	74
Saint-Chély-d'Ap.	.	.	6	.	6	.	.	.	.	.	.	.	11	.	17	4	.	4	.	.	.	.	.	.	15	1	.	8	.	.	.	72
Saint-Léger-du-M.	.	2	.	7	1	.	.	.	.	.	.	.	.	1	3	3	3	2	.	.	.	.	.	.	.	2	.	.	.	.	.	23
Nasbinals	.	5	2	.	3	1	.	.	1	.	.	.	47	.	31	10	11	15	14	6	.	.	.	.	54	.	4	32	15	.	.	252
Marvéjols	.	1	.	.	.	.	.	.	.	.	.	.	.	.	12	3	.	9	.	.	.	.	.	.	.	.	.	.	.	.	.	24
Laguiole	.	6	4	.	3	.	.	.	.	.	.	.	21	.	25	4	15	14	17	30	.	.	15	.	14	5	35	23	.	.	.	225
Mur-de-Barrez	.	.	.	.	.	8	.	.	.	.	.	.	6	.	10	12	8	10	12	10	.	.	8	.	.	10	.	8	.	.	.	102

STATIONS.	1	2	3	4	5	6	7	8	9	10	11	12	13	14	15	16	17	18	19	20	21	22	23	24	25	26	27	28	29	30	31	TOTAL.
Bassin du Lot (suite).																																
Entraygues	.	.	.	.	8	.	.	.	.	.	.	4	.	.	12	.	8	4	6	.	.	.	.	.	8	.	.	2	.	.	.	52
Figeac	.	7	2	.	7	.	.	.	.	.	.	.	1	1	29	13	8	5	9	.	.	.	.	.	3	.	.	1	.	.	.	86
Cahors	.	.	.	.	3	.	.	0	.	.	.	2	.	1	.	5	3	2	.	.	.	.	.	.	5	.	5	1	.	.	.	27
Montaigu	2	.	3	.	6	.	.	.	.	.	3	2	.	4	31	12	4	1	.	.	.	.	.	.	.	.	5	4	.	.	.	78
Villeneuve	.	1	1	.	1	.	.	.	.	.	1	0	1	9	29	7	1	6	.	.	.	.	.	.	.	.	.	.	.	.	.	58
Bassin de l'Aveyron.																																
Massegros	.	.	1	.	.	10	.	6	.	.	.	.	4	.	28	3	.	9	4	6	.	.	.	.	42	.	3	13	.	.	.	128
Rodez (E. N.)	.	2	.	.	.	3	.	2	.	.	.	.	13	.	21	2	.	4	1	.	.	.	1	.	7	.	2	5	.	.	.	63
Saint-Antonin	.	.	.	.	.	.	.	.	.	.	.	.	.	.	12	.	.	.	.	.	.	.	.	28	.	.	5	.	.	.	.	45
Carmaux	.	.	.	.	.	3	.	3	.	.	.	.	.	9	7	5	5	1	.	.	.	.	3	.	1	.	2	.	.	.	.	40
Caussade	.	.	.	.	.	.	.	8	.	.	2	.	.	.	24	4	3	11	.	.	.	.	2	5	.	3	5	.	.	.	.	66
Bassin du Tarn.																																
Pt de Montvert	.	.	.	.	.	6	.	7	.	.	.	.	5	.	16	.	1	3	2	.	.	.	.	.	8	.	.	.	.	.	.	48
Croix-de-Fer	.	.	.	.	.	6	.	10	.	.	.	.	7	.	12	11	1	3	3	1	.	.	.	.	16	2	1	.	.	.	.	73
Florac	.	.	.	.	.	2	.	4	.	.	.	.	2	.	20	.	13	9	.	.	.	.	.	.	23	.	.	.	.	.	.	71
Meyrueis	.	.	.	.	.	13	.	8	.	.	.	.	3	.	.	7	2	1	3	2	.	.	.	.	24	2	2	1	.	.	.	66
Fraïsse	.	.	4	.	3	.	.	5	.	.	.	.	4	.	17	3	1	2	.	.	.	.	.	10	.	.	4	2	.	.	.	55
La Salvetat	.	.	.	.	12	.	.	6	.	.	.	.	.	.	16	4	3	6	.	.	.	.	.	5	4	.	4	3	.	.	.	63
Le Cabaretou	.	.	.	.	8	.	.	.	.	.	.	.	10	.	15	.	.	2	.	.	.	.	.	6	.	3	.	.	.	.	.	44
La Cavalerie	.	.	.	.	.	5	.	4	.	.	.	.	7	.	18	2	.	.	.	3	.	.	.	.	12	.	.	.	.	.	.	51
Castres	.	.	1	.	4	.	.	5	.	.	.	.	2	.	37	5	1	1	.	.	.	.	.	.	8	.	8	3	.	.	.	74
Alban	.	.	.	31	6	.	.	.	.	.	21	9	5	5	.	5	4	0	.	.	.	.	.	17	.	12	6	.	.	.	.	122
Albi (E. N.)	8	.	1	.	.	6	.	6	.	1	.	8	.	.	21	5	3	1	.	.	.	7	.	1	6	.	6	.	.	.	.	80
Albi (P. C.)	13	.	3	.	.	.	.	12	.	.	1	.	9	8	20	.	5	.	.	.	.	.	.	.	8	10	.	.	.	.	.	87
Murat	.	.	.	.	1	.	.	5	.	.	10	.	.	.	22	8	3	2	8	.	.	.	4	1	2	2	2	.	.	.	.	70
Lavaur	.	.	2	.	.	.	.	8	.	.	1	7	6	.	15	6	0	.	.	.	.	.	2	12	.	.	3	.	.	.	.	62
Reyniès	.	.	18	.	.	.	.	.	.	.	.	.	.	.	38	.	4	.	.	.	.	.	11	.	9	.	.	.	.	.	.	80
Montauban	6	.	.	.	3	.	.	7	.	.	2	2	.	.	26	.	5	.	.	.	.	21	.	14	.	1	.	1	.	.	.	90
Lauzerte	.	.	.	.	18	.	.	4	.	.	2	3	.	7	32	4	10	1	.	.	.	.	.	.	.	.	.	.	.	.	.	81
Bassin de la Garonne, cours supérieur, et affluents des Pyrénées.																																
Ax	.	4	12	2	.	.	.	3	4	.	2	11	.	.	.	13	3	.	.	.	.	4	.	.	.	.	.	.	.	.	.	59
Foix (P. C.)	.	24	.	11	.	.	.	3	.	.	2	.	.	.	.	.	.	.	.	.	.	.	.	6	.	.	3	.	.	.	.	49
Belesta	.	.	30	.	.	.	3	3	.	.	.	4	2	.	16	4	1	1	.	.	.	.	15	.	1	.	2	.	.	.	.	82
Mirepoix	.	.	.	9	.	.	.	.	.	.	.	.	9	.	3	4	.	5	.	.	.	.	5	.	.	.	5	1	.	.	.	41
Royat	.	.	16	.	.	.	.	3	.	.	.	2	14	.	6	8	1	1	.	.	.	.	1	.	.	.	1	.	.	.	.	55
Le Fossat	.	9	29	.	.	.	.	3	.	.	.	.	9	.	15	7	2	.	.	.	.	.	.	.	9	.	.	.	.	.	.	83
Bagnères-de-L.	3	13	.	.	.	3	.	16	.	.	7	9	.	.	10	.	.	.	.	.	3	2	.	3	.	.	.	.	.	.	4	73
Arreau	.	14	17	.	.	.	.	.	21	.	14	2	.	.	12	.	.	.	.	.	.	.	8	.	.	.	.	.	.	.	4	92
Montréjeau	.	.	24	.	.	.	1	6	.	.	4	1	11	.	10	8	.	.	.	.	.	.	4	.	.	.	.	.	.	.	25	94
Couflens	26	17	1	.	.	.	.	19	.	.	11	17	.	.	9	3	.	4	.	.	.	.	.	.	4	.	.	.	.	.	26	137
Boussenac	8	25	17	.	.	.	.	.	20	.	.	7	8	.	15	10	7	.	.	.	.	.	4	.	9	.	8	1	.	.	.	140
Saint-Girons	5	37	12	.	.	.	.	.	18	.	.	.	8	5	13	8	2	.	.	.	.	.	.	.	.	7	.	.	.	.	.	116
Le Mas-d'Azil	.	.	.	.	.	2	4	.	.	.	.	4	.	1	.	.	15	.	10	.	.	6	.	5	.	.	2	1	.	.	.	50
Aurignac	.	18	4	.	.	.	.	10	.	.	2	25	.	.	9	6	.	.	.	.	.	.	.	2	.	.	.	.	.	.	.	77
Toulouse (P. C.)	1	2	.	.	.	.	.	6	.	.	4	3	2	.	14	.	2	.	.	.	.	.	.	17	.	.	.	2	.	.	.	56

STATIONS.	1	2	3	4	5	6	7	8	9	10	11	12	13	14	15	16	17	18	19	20	21	22	23	24	25	26	27	28	29	30	31	TOTAL.
Bassin de la Garonne (R. G.) au-dessous de Toulouse; bassins du Gers et de la Baise; bassin de la Gironde.																																
Lombez	58	.	7	.	.	.	.	10	.	.	2	3	4	.	13	1	1	.	.	.	.	2	.	.	.	.	6	.	.	.	.	105
Gimont	19	.	2	.	.	.	.	8	.	.	4	3	7	.	11	.	1	.	.	.	.	.	.	.	1	.	8	3	.	.	.	67
Beaumont	.	3	1	.	.	1	.	14	.	.	1	.	3	.	20	.	4	.	.	.	.	.	.	.	.	5	.	4	.	.	.	55
Lavit	.	12	11	.	.	2	.	3	.	.	1	3	.	4	41	8	10	.	.	.	.	.	7	.	.	.	2	5	.	.	.	110
Masseube	.	.	.	2	.	.	.	8	.	.	5	4	5	.	13	.	.	.	.	.	.	.	.	.	.	.	.	.	.	.	.	38
Auch	.	.	2	.	8	.	.	14	.	.	7	4	2	.	13	.	3	.	0	.	.	.	0	.	.	1	4	1	.	.	.	59
La Sauvetat	.	44	.	.	4	.	.	11	.	.	2	4	0	1	20	1	8	.	.	.	.	.	2	1	.	.	6	2	.	.	.	106
Lectoure	.	10	.	.	.	.	.	8	.	.	.	.	.	2	25	1	6	.	.	.	.	.	.	.	.	.	10	.	.	.	.	63
Lannemezan	.	10	15	6	.	.	2	5	3	.	.	10	9	.	7	10	1	.	.	.	.	.	6	.	7	.	2	3	.	.	.	96
Trie	.	.	5	.	.	.	.	5	.	.	.	6	5	.	25	.	.	.	.	.	.	.	.	.	.	.	.	.	.	.	.	46
Miélan	.	4	.	.	3	.	.	8	.	.	3	2	2	.	25	.	.	.	.	.	.	.	.	1	.	.	3	.	.	.	.	51
Mirande	.	.	5	.	2	5	.	12	.	.	7	4	2	.	.	15	2	.	.	.	.	.	6	0	.	.	0	.	.	.	.	60
Vic-Fézensac	.	.	2	.	1	.	.	13	.	.	6	4	.	2	16	1	7	.	.	.	2	.	.	0	1	.	7	.	.	.	.	60
Condom	.	.	2	.	.	.	.	8	.	.	1	6	.	9	28	3	6	.	.	.	.	.	.	.	.	.	7	.	.	.	.	69
Agen	0	1	.	23	.	.	3	.	.	.	7	1	1	22	6	2	3	1	.	.	.	.	.	.	1	1	0	.	.	.	.	73
Damazan	11	3	.	.	7	.	.	.	.	.	10	2	.	37	3	3	.	.	.	2	.	.	.	.	.	.	.	.	.	.	.	77
Col de Fer	.	2	2	.	10	.	.	.	.	.	.	2	2	1	18	4	3	4	1	.	.	.	.	.	1	.	2	3	.	.	.	55
Toulenne	.	.	.	.	7	.	.	.	.	.	.	.	9	6	18	12	4	3	.	.	.	.	.	.	1	.	6	3	.	.	.	68
Pte de Grave	6	5	4	.	.	.	.	.	.	.	.	.	.	.	24	4	2	.	2	.	.	.	.	1	18	.	1	1	.	.	.	68
Petits bassins entre la Gironde et l'Adour.																																
Hourtins	11	.	.	.	.	.	.	.	.	.	2	1	.	18	7	2	1	3	.	.	.	.	.	15	0	2	2	.	.	.	.	64
Marcheprime	.	.	.	.	.	.	.	.	.	.	2	.	.	20	.	5	2	.	3	.	.	.	.	1	.	5	3	.	.	.	.	41
BASSINS ENTRE LA GIRONDE ET LES PYRÉNÉES.																																
Bassin de l'Adour.																																
Luz-Saint-Sauveur	4	5	.	.	.	.	.	12	.	.	.	.	6	.	4	1	.	.	.	.	.	.	.	2	.	.	.	.	.	.	.	34
Bagnères-de-Big.	21	30	.	.	.	.	5	17	.	.	11	4	.	1	21	5	1	.	.	.	.	.	8	.	.	.	.	3	.	.	.	127
Tarbes (P. C.)	2	1	.	.	.	.	.	8	.	.	.	7	4	.	12	.	.	.	.	.	.	.	4	.	.	.	.	22	.	.	.	60
Villecomtal	.	7	.	.	1	1	.	9	.	.	4	2	3	.	21	.	1	.	.	.	.	.	.	2	.	.	5	.	.	.	.	55
Aignan	.	.	.	.	.	.	.	18	.	.	5	7	.	5	26	6	4	.	.	.	.	.	.	0	.	.	.	0	.	.	.	73
Riscle	1	1	3	.	1	.	.	9	.	.	13	2	.	.	21	3	.	.	.	.	.	.	.	.	3	5	.	3	.	.	.	65
Eauze	.	.	5	.	.	.	.	10	.	.	6	10	1	3	34	5	1	.	.	.	.	.	.	.	.	.	7	0	.	.	.	81
Cazaubon	.	3	2	.	.	.	7	.	.	.	4	5	7	8	30	10	5	3	.	.	.	.	.	.	.	1	5	1	.	.	.	89
Pau (Château)	.	.	.	.	.	.	.	.	.	.	.	22	.	.	.	24	.	.	.	.	.	.	.	.	7	.	.	.	.	.	.	52
Pau (Monnaie)	.	.	.	.	.	.	.	.	.	.	.	22	.	.	.	28	.	.	.	.	.	.	.	.	7	.	.	.	.	.	.	57
Pau (Gare)	.	.	.	.	.	.	.	.	.	.	.	22	.	.	.	29	.	.	.	.	.	.	.	.	8	.	.	.	.	.	.	59
Lescar (E. N.)	4	.	2	3	.	5	6	.	10	.	.	13	4	.	1	3	.	3	.	2	.	.	12	.	6	.	2	1	.	.	2	79
Peyranère	.	10	.	.	13	.	.	18	.	.	.	.	33	.	.	.	13	.	.	.	.	.	13	.	17	.	.	.	.	.	.	117
Gélan	3	5	4	.	.	.	.	15	.	.	1	5	9	.	10	13	1	.	.	.	.	3	.	6	.	.	.	.	.	.	3	78
Morcenx	.	.	.	.	.	.	.	.	.	.	3	4	2	2	25	14	20	.	.	.	.	.	.	.	.	.	2	2	.	.	.	74
St-Martin-de-Hinx	.	3	.	.	.	.	.	17	.	.	39	20	1	0	41	10	9	0	.	.	.	.	.	2	0	0	10	2	0	.	.	154
Bayonne	.	.	1	.	.	.	.	16	.	.	.	27	.	.	28	27	1	8	.	.	.	.	.	.	3	.	1	4	1	.	.	115
Biarritz	.	.	3	.	.	.	.	15	.	.	.	35	2	.	17	25	2	4	.	.	.	.	.	.	6	.	2	3	2	.	.	116

STATIONS.	1	2	3	4	5	6	7	8	9	10	11	12	13	14	15	16	17	18	19	20	21	22	23	24	25	26	27	28	29	30	31	TOTAL
VERSANT DE LA MÉDITERRANÉE.																																
BASSINS ENTRE LES PYRÉNÉES ET LE RHÔNE.																																
Bassins de l'Agly, de la Tet et du Tech.																																
Caudiès		10						1							1							2										13
Barcarès		5																														5
Estagel		6						1			1					1	0															9
Montlouis			38					8			3						6				4											59
Prades		26						1			3																					30
Comes		17						13			3																					33
Perpignan (P. C.)		8														1																8
Prats-de-Mollo		53				15					50					21				12												150
Bellegarde		22									4					24																50
Céret		7	16								8					27																58
Pont d'Elne		16						3			1				2	8	1															31
Cap Béarn		12	2												5	11	2															32
Feu-Rouge		12														10	2															24
Bourg-Madame		13						5				5																				23
Col de Puymorens	13	11						7				4				2																36
Bassin de l'Aude.																																
Plan Bayle		4		7				7			1		14		8									11		16	20					88
Lespinassière		3		5				5			1		16		7									10		15	17					78
Caunes (hors bois)													14											9								23
Caunes (sous bois)													7											4								11
Rieux-Minervois		6											27		4									7				2				47
Castelnaudary		10						5					8	8	21	2	2							14				3				73
Sainte-Gemme																																0
Besplas		8	4					7				12		6	6	3							4			1	0					52
Col de la Quillane		19						17			19				3		3															60
Roquefort-du-S.		19						2			6				9		7															42
Quillan		19	4					3			1				5	2	3					3						2				42
Nébias		25	4				2	3			1				7	3	3					20		1			4	3				75
Arques		8	7												10																	25
Limoux		14	4					1					5		5							5		10								44
Alaigne		15						6					19		12									15			4					72
Carcassonne (C. M.)		8	0					5			1	0	25		7	2								12			0	5				67
Barbaira		13						1				0	12		7	1							1	9				6				49
Montlaur								2					11		4									1				3				21
Moux		13											16																			29
Boutenac		5						4									1															10
Terre-Rouge		10						4					0		0	2	1							0				2				19
Capestang			6					1					1																			8
Narbonne		10				1		4																1								16
La Nouvelle		6						2							2																	10
Bassins du Vidourle, du Lez, de l'Hérault et de l'Orb.																																
Lunel			3					3																10								16
St-Mathieu-de-Tr.								4							15									30								49
Montpellier (J. B.)			3				3								1	2								9								18

STATIONS.	1	2	3	4	5	6	7	8	9	10	11	12	13	14	15	16	17	18	19	20	21	22	23	24	25	26	27	28	29	30	31	TOTAL.
Bassins du Vidourle, du Lez, de l'Hérault et de l'Orb (suite).																																
Cette (P. C.)	.	4	.	.	.	.	.	3	.	.	.	.	.	.	.	.	.	.	.	.	.	.	.	10	.	.	.	.	.	.	.	17
Valène	.	.	.	.	9	.	.	4	.	.	.	.	.	.	8	.	.	.	.	.	.	.	.	4	.	.	.	.	.	.	.	25
Saint-Bauzille	.	.	.	.	.	.	.	.	.	.	.	.	20	.	10	.	.	.	.	.	.	.	.	10	.	.	.	.	.	.	.	40
Le Caylar	.	.	2	.	.	.	.	3	.	.	.	.	8	.	16	2	2	.	.	.	.	.	.	.	5	.	1	.	.	.	.	39
Lodève	.	.	.	.	1	.	.	2	.	.	.	.	16	.	19	3	.	.	.	.	.	.	.	.	3	.	.	.	.	.	.	44
Clermont-Villen	.	.	.	.	10	.	.	.	.	.	.	.	.	.	10	.	.	.	.	.	.	.	.	.	.	.	.	.	.	.	.	20
Saint-Gervais	.	.	.	.	.	.	.	2	.	.	.	.	.	.	3	.	.	.	.	.	.	.	.	.	.	.	.	.	.	.	.	5
Bédarieux	.	.	.	.	.	1	.	6	.	.	.	20	.	.	11	.	.	.	.	.	.	.	.	20	.	.	.	.	.	.	.	58
Saint-Pons	.	.	.	.	10	.	.	.	.	.	.	.	8	.	24	.	.	.	.	.	.	.	.	9	.	.	.	.	.	.	.	51
Col de la Cardonnille	.	.	6	.	.	.	.	.	.	.	.	.	9	.	11	.	.	.	.	.	.	.	.	11	.	.	.	.	.	.	.	37
Agde	.	.	2	.	.	.	.	2	.	.	.	.	.	.	.	.	.	.	.	.	.	.	.	.	.	.	.	.	.	.	.	4
L'Escandolgue	.	9	.	.	.	.	.	.	.	.	.	37	.	.	20	.	.	.	.	.	.	.	.	10	.	.	.	.	.	.	.	76
Béziers	.	7	.	.	.	.	.	.	1	.	.	.	.	.	.	.	.	.	.	.	.	.	.	.	.	.	.	.	.	.	.	8
BASSIN DU RHÔNE.																																
Bassin de la Saône.																																
Miellin	4	10	.	.	3	1	.	.	.	.	.	5	19	7	20	.	23	21	29	17	.	.	.	26	.	8	.	.	.	.	.	192
Champagney	.	9	.	.	.	.	.	.	.	.	.	.	4	.	18	3	6	6	12	9	.	.	.	12	1	10	.	.	.	.	.	90
Courchaton	.	8	.	.	.	11	.	.	.	.	.	.	5	4	6	13	.	.	7	11	.	.	.	2	13	6	9	.	.	.	.	96
La Voivre	.	8	14	.	.	3	2	.	.	.	.	.	8	5	10	15	16	15	10	13	.	.	.	21	6	2	12	.	.	.	.	160
Bourbonne-les-B.	.	.	4	.	2	.	.	.	.	.	.	.	27	14	18	5	.	27	7	6	.	.	2	.	11	4	4	.	.	.	.	131
Fresnes-s.-Apance	.	.	11	.	2	.	2	.	.	.	.	.	1	30	0	24	3	15	2	4	1	.	.	.	17	9	5	.	.	0	.	126
Villars-le-Pautel	.	1	16	.	3	.	.	.	.	.	.	.	27	14	0	13	.	14	.	8	.	.	.	16	.	6	8	.	.	.	.	127
La Ferté-s.-Am	.	.	24	.	.	.	.	.	.	.	.	.	24	.	.	29	.	19	.	11	.	9	.	.	14	4	8	.	.	.	.	141
Jussey	.	3	18	.	0	.	1	.	.	.	.	.	2	8	1	3	.	18	1	2	4	.	.	.	13	5	8	.	1	.	.	88
Pesmes	.	.	12	.	.	.	.	.	.	.	.	.	.	.	.	4	11	10	8	15	.	.	.	.	.	.	31	.	.	.	.	91
Vesoul	.	1	18	.	.	1	.	.	.	.	.	.	4	98	1	7	0	10	8	7	3	.	.	.	16	.	7	.	1	.	.	182
Chalindrey	.	1	7	.	3	.	1	.	.	.	.	.	57	.	19	5	2	23	4	12	3	.	.	.	19	3	13	.	2	.	.	174
Bourg	.	.	11	.	.	2	.	.	.	.	.	.	.	12	14	5	.	20	.	10	8	.	.	.	12	4	4	.	.	.	.	103
Villeguzien	.	.	7	.	.	.	.	.	.	.	.	.	13	.	8	3	5	18	4	6	6	.	.	.	12	.	5	.	.	.	.	87
Vaux-s.-Aubigny	.	6	.	3	.	.	.	.	.	.	.	.	.	13	8	2	11	13	10	.	.	.	.	15	1	8	.	.	.	.	.	92
Courlon	.	6	.	.	.	2	.	.	.	.	.	.	1	1	9	0	12	13	17	4	1	.	.	7	14	3	1	.	1	.	.	92
Lamargelle	.	.	10	.	.	.	3	.	.	.	.	.	.	2	6	.	.	27	2	.	13	.	.	.	.	20	.	2	.	.	.	85
Is-s.-Tille	.	13	.	.	.	2	.	.	.	.	.	.	.	1	6	1	13	1	16	2	.	.	.	12	4	3	.	.	.	.	.	74
Beire-le-Châtel	.	4	6	.	.	.	.	.	.	.	.	.	.	.	.	5	6	48	7	.	.	.	.	.	56	49	.	.	.	.	.	182
Saint-Seine-l'Abb.	.	.	8	.	.	.	.	2	.	.	.	.	3	.	4	.	2	31	8	33	2	.	.	.	22	1	9	.	.	.	.	125
Val-Suzon	.	4	7	.	.	.	2	.	.	.	.	.	1	.	4	9	.	3	.	29	4	.	.	.	25	2	20	.	.	1	.	113
Saussy	3	1	4	.	.	.	.	.	.	.	.	.	.	.	6	2	2	27	6	4	.	.	.	.	19	.	4	2	.	.	.	80
Pont-d'Ouche	25	6	.	.	.	.	.	.	.	.	.	.	.	4	.	3	9	10	9	5	.	.	.	7	4	4	.	.	.	.	.	84
Dijon	22	4	.	.	.	.	.	.	.	.	.	.	1	.	3	1	6	5	20	1	.	.	.	18	.	5	.	.	.	.	.	86
Gray	.	12	.	.	.	.	.	.	.	.	.	.	1	.	2	.	9	8	11	.	.	.	.	17	.	.	.	.	2	.	.	64
Heuilley	6	11	.	.	.	.	.	.	.	.	.	2	.	.	.	.	19	.	21	2	.	.	.	17	11	.	.	.	.	.	.	91
Vonges	.	2	9	.	.	3	.	.	.	.	.	.	3	.	.	4	.	12	3	20	2	.	.	.	18	6	5	.	.	.	.	87
Auxonne	.	8	2	.	.	.	.	.	.	.	.	.	3	.	1	2	4	6	24	9	.	.	.	4	8	1	.	.	.	.	.	73
St-Jean-de-Losne	.	7	.	.	.	.	.	.	.	.	.	.	1	.	2	4	13	2	12	3	.	.	.	10	9	1	1	.	.	.	.	65
Lanthes	.	.	8	.	.	.	.	.	.	.	.	.	.	.	.	14	.	3	.	15	0	.	.	.	21	.	8	.	.	.	.	68
Corberon	.	4	1	.	.	.	.	.	.	.	.	3	.	.	2	3	4	1	4	3	.	.	.	12	9	4	.	.	.	.	.	49
Trugny	.	4	3	.	.	.	.	.	.	.	.	.	.	.	7	2	.	.	4	4	.	.	.	.	13	.	.	.	.	.	.	36

STATIONS.	1	2	3	4	5	6	7	8	9	10	11	12	13	14	15	16	17	18	19	20	21	22	23	24	25	26	27	28	29	30	31	TOTAL.
Bassin de la Saône (suite).																																
Beaune	.	2	.	.	.	.	.	.	.	.	.	.	.	.	0	.	10	7	4	1	.	.	.	12	5	3	2	.	.	.	.	46
Verdun-s.-Saône	.	3	4	.	.	.	.	.	.	.	.	.	.	.	2	2	.	1	3	2	0	.	.	.	15	.	1	.	.	.	.	33
Lons-le-Saul.(E.N.)	.	22	1	.	5	1	.	.	.	.	.	1	.	4	1	10	1	9	10	6	.	.	15	.	47	1	.	.	.	.	.	134
Monsols	.	6	.	4	.	3	.	.	.	.	.	4	.	12	14	9	6	3	5	11	.	.	4	7	.	6	4	3	.	.	.	100
Bourg (E. N.)	.	1	11	.	.	7	3	.	.	11	.	.	.	.	17	.	.	21	5	14	.	.	15	.	38	7	.	.	.	.	.	150
Pont-de-Vaux	.	9	.	.	3	.	.	.	.	.	.	.	1	4	13	2	4	3	6	.	.	.	4	.	12	1	2	.	.	.	.	64
Mâcon (E. N.)	.	8	8	.	.	1	1	.	.	.	.	.	2	1	9	6	3	5	.	4	.	.	3	.	15	.	0	.	.	.	.	68
Thoissey	.	.	9	.	.	3	.	.	.	.	.	.	3	.	12	5	.	4	5	2	.	.	.	.	23	.	.	.	.	.	.	66
Cercié	.	4	.	.	2	.	.	.	.	.	.	0	5	7	5	.	0	1	6	.	.	13	1	0	11	.	.	.	.	.	.	55
Trévoux	2	5	2	.	1	13	.	.	.	.	.	6	8	9	8	.	10	.	6	.	.	.	15	22	3	.	.	.	.	.	.	110
Saint-Nizier-d'Az.	.	.	.	.	1	.	.	.	.	.	.	3	4	3	10	1	.	4	13	.	.	.	.	7	4	3	1	.	.	.	.	56
Saint-Laurent-d'O.	.	8	.	.	4	2	.	.	.	.	.	3	1	4	10	.	4	2	4	.	8	.	12	.	.	.	.	1	.	.	.	63
Sainte-Foy-l'Arg.	0	3	4	.	6	4	.	.	.	.	.	1	7	3	11	1	4	.	7	.	.	2	.	0	25	0	1	.	.	.	.	78
Tarare	.	3	6	1	.	2	.	.	.	.	.	4	8	9	11	.	.	.	8	.	.	.	13	23	1	4	.	.	.	.	.	92
L'Arbresle	.	15	2	.	7	14	.	.	.	.	.	7	.	4	8	.	.	.	.	.	.	.	.	13	.	.	.	.	.	.	.	69
Bassin du Doubs.																																
Pontarlier	2	14	4	.	.	16	3	.	.	.	.	.	2	11	13	1	10	32	14	25	.	.	3	.	25	.	13	.	1	.	.	187
Pont de Roide	.	9	5	3	.	4	1	.	.	.	.	.	18	5	8	1	.	22	8	11	1	.	5	.	16	1	1	.	.	.	.	116
Besançon (E. N.)	.	4	12	.	.	3	.	.	.	.	.	.	2	8	1	26	5	15	6	2	5	.	4	0	13	1	4	.	.	.	.	111
Ornans	.	22	4	.	10	10	3	.	.	.	.	.	2	8	42	5	.	12	18	8	.	.	6	.	18	4	2	.	.	.	.	177
Bassin du Rhône proprement dit, cours moyen.																																
Évian	.	.	24	2	.	31	15	.	.	.	.	.	9	.	12	7	5	13	4	8	.	.	.	.	24	7	8	.	.	.	.	169
Douvaine	.	.	10	.	20	7	.	.	.	.	.	13	.	8	15	2	12	.	10	.	.	.	.	15	10	1	.	.	.	.	.	123
Chamonix	16	33	14	.	5	12	.	1	.	.	.	15	.	16	15	2	19	0	11	.	.	.	.	11	14	1	.	.	.	.	.	185
Sallanches	.	3	31	6	4	9	.	.	.	.	.	.	10	.	4	25	.	24	1	6	.	.	.	.	13	5	.	.	.	.	.	141
Col des Gets	4	19	25	.	.	36	.	.	.	.	.	17	.	12	44	10	20	14	13	16	.	.	.	.	36	8	.	.	.	.	.	274
Tanninges	.	2	25	.	.	9	.	.	.	.	.	16	.	41	16	5	27	1	19	.	.	.	.	.	9	6	11	.	.	.	.	186
Annemasse	.	.	9	.	.	7	.	.	.	.	.	.	.	.	12	11	1	.	.	.	.	.	.	.	19	5	.	.	.	.	.	65
Cruseilles	.	7	14	.	3	20	.	.	.	.	.	5	12	10	30	4	10	15	7	5	.	.	.	.	25	2	.	.	.	.	.	170
Gex	.	12	3	.	16	4	.	.	.	.	.	14	.	19	20	7	19	3	19	3	.	.	.	13	7	9	.	.	.	.	.	168
Thônes	5	22	7	.	12	.	.	.	.	.	.	11	.	9	35	21	30	.	14	.	.	.	.	.	28	13	.	.	.	.	.	207
Annecy	.	2	23	.	.	3	11	.	.	.	.	.	13	.	30	16	0	16	1	10	.	.	.	.	19	3	2	.	.	.	1	151
Tamié	.	5	32	1	.	4	20	1	.	.	.	.	20	.	31	18	6	28	0	6	.	.	.	.	16	1	4	.	.	.	.	194
Rumilly	.	8	13	.	6	12	.	.	.	.	.	17	.	10	34	.	14	1	2	2	.	.	.	.	25	.	.	.	.	.	.	145
Chambéry	.	11	35	2	.	3	22	.	.	.	.	.	10	.	40	21	.	9	0	5	.	.	.	.	40	2	1	.	.	.	.	201
Yon-Artemare	.	14	4	.	2	30	.	.	.	.	.	.	14	7	29	2	4	8	8	5	.	.	.	.	21	.	1	.	.	.	.	149
Belley	.	5	7	.	.	9	.	.	.	.	.	.	.	.	32	.	.	.	5	8	.	.	.	.	.	.	.	.	.	.	.	66
Nantua	.	.	8	.	1	.	6	.	.	.	.	.	20	46	.	.	4	.	.	.	.	.	3	5	.	.	.	.	.	.	.	93
Pont-d'Ain	.	10	3	.	.	6	.	.	.	.	.	15	10	4	14	6	1	1	4	8	.	.	.	.	43	.	.	.	.	.	.	125
Chalamont	1	11	1	.	2	10	.	.	.	.	.	13	21	4	14	3	5	3	6	4	.	.	.	.	30	.	.	.	.	.	.	128
Ambérieu	.	16	1	.	1	7	.	.	.	.	.	3	17	6	30	2	1	.	0	11	.	.	.	25	9	.	.	.	.	.	.	129
Montluel	.	.	5	.	1	63	.	.	.	.	.	7	18	4	15	.	8	.	4	.	.	.	.	.	30	.	.	.	.	.	.	155
Lyon (Obs^re)	.	26	11	0	0	1	0	0	.	.	.	.	11	0	11	8	0	3	1	2	.	.	3	.	19	0	1	0	.	.	.	98
Rive-de-Gier	4	10	.	.	0	.	.	.	.	.	.	.	1	1	7	.	.	.	.	.	.	4	.	18	.	.	.	.	.	.	.	46
Loire	1	17	6	.	0	14	.	.	.	.	.	3	18	9	17	.	0	.	5	1	.	7	.	0	22	.	.	.	.	.	.	122
Pélussin	.	22	15	.	4	.	.	.	.	.	.	15	7	12	30	.	.	.	.	.	.	.	.	.	22	.	.	.	.	.	.	127
Megève	11	14	50	.	7	22	1	.	.	.	.	5	9	.	.	7	18	10	12	2	.	.	.	10	35	3	.	.	.	.	.	217
Orcières	10	1	18	.	.	16	.	9	.	.	.	.	6	3	48	8	6	3	.	.	.	.	.	1	25	.	.	.	.	.	.	154

STATIONS.	1	2	3	4	5	6	7	8	9	10	11	12	13	14	15	16	17	18	19	20	21	22	23	24	25	26	27	28	29	30	31	TOTAL.
Bassin du Rhône proprement dit, cours moyen (suite).																																
Saint-Firmin	.	24	21	.	6	.	.	.	.	.	.	.	8	1	24	.	.	.	1	.	.	.	.	39	.	.	.	.	.	.	.	124
Valence (E. N.)	.	.	18	.	.	.	.	.	.	.	.	.	2	.	29	4	2	5	.	.	.	.	.	.	6	.	.	.	.	.	.	68
Bassin du Rhône proprement dit, cours inférieur.																																
Privas (E. N.)	.	3	2	.	3	2	.	.	.	.	.	.	.	.	12	.	.	.	.	.	.	.	.	.	6	.	.	.	.	.	.	29
Montpezat	.	10	.	.	4	.	.	1	.	.	.	1	2	.	20	.	.	.	1	.	.	.	.	10	.	.	.	.	.	.	.	50
N.-D.-des-Neiges	.	.	1	.	1	6	2	.	.	.	.	.	3	.	17	0	1	.	1	.	.	.	.	.	.	0	.	4	.	.	.	34
Les Laubies	.	.	0	.	0	0	0	.	.	.	.	2	.	4	0	.	0	0	0	.	.	.	.	4	0	.	0	0	.	.	.	12
Villefort	.	.	.	.	.	12	.	.	.	.	.	.	.	.	24	.	.	.	.	.	.	.	.	.	4	.	.	.	.	.	.	40
Vialas	.	.	0	.	.	7	8	5	.	.	.	.	4	.	12	3	.	.	.	.	.	.	.	.	5	.	.	.	.	.	.	45
St-Germain-de-C.	.	.	.	.	.	9	.	7	.	.	.	.	9	.	13	.	.	.	.	.	.	.	.	.	8	.	.	.	.	.	.	46
Lapalud	2	.	.	.	4	.	6	.	.	.	.	.	8	.	8	.	2	.	.	.	.	.	.	.	6	.	.	.	.	.	.	36
Valréas	1	14	2	.	.	1	.	5	.	.	.	.	7	.	15	12	.	0	.	.	.	.	.	.	18	.	.	.	.	.	.	75
Bollène	0	3	.	.	.	7	.	4	.	.	.	.	7	.	28	4	.	.	.	.	.	.	.	.	8	.	.	.	.	.	.	61
Orange	.	10	1	.	.	9	.	1	.	.	.	0	1	.	41	2	.	.	.	.	.	.	.	5	.	.	.	.	.	.	.	70
Savoillans	.	8	.	.	.	.	.	1	.	.	.	.	.	.	.	19	.	.	.	.	.	.	.	.	15	.	.	.	.	.	.	43
Malaucène	.	.	0	.	.	10	1	.	.	.	.	.	.	.	0	12	.	.	.	.	.	.	.	.	1	.	.	.	.	.	.	24
Sault	.	0	6	.	.	.	.	3	.	.	.	.	.	.	.	11	6	.	.	.	.	.	.	.	23	.	.	.	.	.	.	50
Bedouin	.	.	5	.	.	.	.	.	.	.	.	.	.	.	.	10	.	.	.	.	.	.	.	.	15	.	.	.	.	.	.	30
Carpentras	.	8	3	.	.	.	.	2	.	.	.	.	.	.	9	3	1	.	.	.	.	.	.	22	.	.	.	.	.	.	.	48
Pernes	.	.	.	.	.	.	.	.	.	.	.	.	.	.	16	4	.	.	.	.	.	.	.	20	.	.	.	.	.	.	.	40
Le Monêtier	4	.	6	.	.	6	2	5	.	.	.	.	10	.	.	.	.	.	.	.	.	.	.	.	18	.	.	.	.	.	.	51
Briançon	.	4	2	5	.	7	.	9	5	.	.	.	7	1	2	19	4	1	.	.	.	.	.	.	19	2	.	.	.	.	.	87
La Bessée	.	5	12	.	.	18	.	14	.	.	.	.	6	.	20	10	.	.	.	.	.	.	.	.	.	18	.	.	.	.	.	103
Aiguilles	1	.	12	.	.	14	.	10	.	.	.	0	.	.	25	.	.	.	.	.	.	.	.	.	13	.	.	.	.	.	.	75
Guillestre	1	.	6	.	.	35	.	13	.	.	.	.	3	.	15	26	0	.	.	.	.	.	.	.	22	.	.	.	.	.	.	121
Embrun	4	11	10	.	.	13	3	9	.	.	.	.	2	8	21	5	4	.	.	.	.	.	.	.	23	.	.	.	.	.	.	113
Savines	6	14	.	.	.	10	.	4	.	.	.	.	.	.	20	12	.	.	.	.	.	.	.	.	38	.	.	.	.	.	.	104
Barcelonnette (E.N.)	.	21	13	.	23	.	.	4	.	.	.	1	.	3	4	7	4	1	.	.	.	.	.	.	.	.	.	.	.	.	.	83
Chorges	.	.	16	.	.	12	.	.	4	.	.	.	.	.	64	20	.	.	.	.	.	.	.	.	20	.	.	.	.	.	.	136
Gap (E. N.)	.	1	24	.	.	3	.	6	.	.	.	.	2	.	15	25	1	.	.	.	.	.	.	.	1	.	.	.	.	.	.	78
Veynes	2	.	20	.	.	.	1	10	.	.	.	.	1	.	.	34	.	.	.	.	.	.	.	.	3	.	.	.	.	.	.	71
Serres	.	18	.	.	.	5	.	12	.	.	.	.	.	.	12	2	.	.	.	.	.	.	.	6	.	.	.	.	.	.	.	55
Laragne	.	.	9	.	.	9	.	.	.	.	.	.	6	.	14	7	.	.	.	.	.	.	.	.	16	.	.	.	.	.	.	61
Mirabeau	.	.	.	.	.	.	.	.	.	.	.	.	.	.	.	14	.	.	.	.	.	.	.	.	18	.	.	.	.	.	.	32
Meyrargues	.	.	.	.	.	2	.	.	.	.	0	.	.	.	.	12	.	.	.	.	.	.	.	.	13	.	.	.	.	.	.	27
Pertuis	1	.	.	.	.	.	.	.	.	.	.	.	.	.	19	.	.	.	.	.	.	.	.	.	22	.	.	.	.	.	.	42
Rognes	1	.	3	.	.	.	.	.	.	.	.	.	.	.	22	2	.	.	.	.	.	.	.	.	16	.	.	.	.	.	.	44
Les Taillades	.	.	.	.	.	.	.	.	.	.	.	.	.	.	.	19	.	.	.	.	.	.	.	.	20	.	.	.	.	.	.	39
Orgon	.	.	.	.	.	.	.	.	.	.	.	.	.	.	.	.	17	.	.	.	.	.	.	.	.	.	.	.	.	.	.	17
Saint-Christol	1	.	2	.	.	.	.	0	.	.	.	.	.	.	17	.	.	.	.	.	.	.	.	.	7	.	.	.	.	.	.	27
Lagarde	0	.	2	.	.	.	1	.	.	.	.	.	.	.	.	17	.	.	.	.	.	.	.	.	6	.	.	.	.	.	.	26
Apt	3	4	3	.	2	.	.	3	.	.	.	.	.	.	18	4	.	.	.	.	.	.	.	.	23	.	.	.	.	.	.	60
Murs	.	.	9	.	.	.	.	.	.	.	.	.	.	.	.	18	.	.	.	.	.	.	.	.	22	.	.	.	.	.	.	49
Cavaillon	2	6	.	.	1	.	1	.	.	.	.	.	.	.	17	.	.	.	.	.	.	.	.	.	10	.	.	.	.	.	.	37
Avignon (E. N.)	.	3	4	.	.	.	.	3	.	.	.	.	.	.	18	3	.	.	.	.	.	.	.	.	4	.	.	.	.	.	.	36
Saint-Remy	.	.	4	.	.	.	.	.	.	.	.	.	.	.	22	4	.	.	.	.	.	.	.	.	22	.	.	.	.	.	.	51
Saint-Michel	0	.	4	.	2	.	2	.	.	.	.	.	.	.	28	8	.	.	.	.	.	.	.	0	4	.	.	.	.	.	.	48
Les Baux	.	.	4	.	.	.	.	1	.	.	.	.	.	.	15	2	.	.	.	.	.	.	.	.	.	.	7	.	.	.	.	29

STATIONS.	1	2	3	4	5	6	7	8	9	10	11	12	13	14	15	16	17	18	19	20	21	22	23	24	25	26	27	28	29	30	31	TOTAL.
Bassin du Rhône proprement dit, cours inférieur (suite).																																
Viguier	.	.	3	.	.	.	.	1	.	.	.	.	.	.	.	14	.	.	.	.	.	.	.	.	.	.	.	.	.	.	.	18
Farimon	.	.	3	.	.	.	.	.	.	.	.	.	.	.	11	4	.	.	.	.	.	.	.	.	0	.	.	.	.	.	.	18
Saint-Martin-de-Cr.	.	.	2	.	.	.	.	.	.	.	.	.	.	.	3	2	.	.	.	.	.	.	.	.	.	.	.	.	.	.	.	8
Arles	.	.	4	.	.	.	.	1	.	.	.	.	.	.	9	2	.	.	.	.	.	.	.	.	1	.	.	.	.	.	.	17
Létourneau	.	4	.	.	.	.	.	.	.	.	.	.	.	.	9	1	.	.	.	.	.	.	.	.	.	.	.	.	.	.	.	14
Saintes-Maries	.	.	5	.	.	.	.	2	.	.	.	.	.	.	.	3	.	.	.	.	.	.	.	.	.	.	.	.	.	.	.	10
Giraud	.	.	3	.	1	.	.	.	.	.	.	.	.	.	3	3	.	.	.	.	.	.	.	.	.	.	.	.	.	.	.	10
RÉGION DE NICE.																																
Petits bassins entre le Rhône et les Alpes.																																
Trets	.	.	.	.	.	.	.	.	.	.	.	.	.	.	.	5	.	.	.	.	.	.	.	.	9	.	.	.	.	.	.	14
Gréasque	.	.	1	.	.	.	.	.	.	.	.	.	.	.	.	5	.	.	.	.	.	.	.	.	.	.	.	.	.	.	.	6
Mimet	.	.	1	.	.	.	.	1	.	.	.	.	.	.	.	.	.	.	.	.	.	.	.	.	0	.	.	.	.	.	.	2
Saint-Antonin	.	12	2	.	.	2	.	2	.	.	.	.	.	.	.	.	.	.	.	.	.	.	.	.	6	.	.	.	.	.	.	24
Aix	.	.	.	3	.	.	.	5	.	.	.	.	.	.	13	1	.	.	.	.	.	.	.	0	3	.	.	.	.	.	.	25
Bouc	.	.	.	.	.	4	.	5	.	.	.	.	.	.	.	.	.	.	.	.	.	.	.	.	.	.	.	.	.	.	.	10
Venelles	.	.	.	.	.	.	.	3	.	.	.	.	.	.	.	11	.	.	.	.	.	.	.	.	17	.	.	.	.	.	.	31
Les Pennes	.	1	.	.	.	.	.	1	.	.	.	.	.	.	.	0	.	.	.	.	.	.	.	.	1	.	.	.	.	.	.	3
Pélissanne	.	.	.	.	.	.	.	.	.	.	.	.	.	.	.	15	.	.	.	.	.	.	.	.	9	.	.	.	.	.	.	24
Salon	.	.	.	.	.	.	.	.	.	.	.	.	.	.	.	17	.	.	.	.	.	.	.	.	.	.	4	.	.	.	.	21
Miramas	.	.	.	.	.	.	.	.	.	.	.	.	.	.	.	.	.	.	.	.	.	.	.	.	.	.	.	.	.	.	.	.
Cornillon	1	.	2	.	.	.	.	.	1	.	.	.	.	.	.	13	.	.	.	.	.	.	.	.	2	.	.	.	.	.	.	19
Saint-Chamas	1	2	.	.	.	.	.	0	.	.	.	.	.	.	5	.	.	.	.	.	.	.	.	1	.	.	.	.	.	.	.	9
Berre	2	.	3	.	.	.	.	4	.	.	.	.	.	.	.	.	.	.	.	.	.	.	.	.	4	.	.	.	.	.	.	13
Port de Bouc	1	.	3	.	.	.	.	5	.	.	.	.	.	.	.	1	.	.	.	.	.	.	.	.	.	.	.	.	.	.	.	11
Septèmes	.	.	2	.	.	.	.	1	.	.	.	.	.	.	.	2	.	.	.	.	.	.	.	.	.	.	.	.	.	.	.	5
Aubagne	.	.	.	.	.	.	.	.	.	.	.	.	.	.	.	.	.	.	.	.	.	.	.	.	.	.	.	.	.	.	.	.
Marseille	.	.	0	.	.	.	.	.	.	.	.	.	.	.	2	0	.	.	.	.	.	.	.	.	.	.	.	.	.	.	.	3
Cap Sicié	.	.	2	.	.	.	.	.	1	.	.	.	.	.	.	2	.	.	.	.	.	.	.	.	1	.	.	.	.	.	.	6
Toulon	.	.	1	.	.	.	.	.	.	.	.	.	.	.	.	.	.	.	.	.	.	.	.	.	.	.	.	.	.	.	.	2
Draguignan (E. N.)	.	.	.	.	.	.	.	.	.	.	.	.	.	.	.	.	.	.	.	.	.	.	.	.	15	.	.	.	.	.	.	15
Saint-Vallier	.	.	.	.	5	.	.	.	.	.	.	.	.	.	15	.	.	.	.	.	.	.	.	7	.	.	.	.	.	.	.	27
Grasse	.	.	.	.	.	.	.	.	.	.	.	.	.	.	.	16	.	.	.	.	.	.	.	.	14	.	.	.	.	.	.	30
Saint-Martin-du-V.	.	.	1	.	.	.	.	.	.	.	.	.	.	.	11	.	.	.	.	.	.	.	.	.	2	.	.	.	.	.	.	14
Cannes	.	.	.	.	.	.	.	.	0	.	.	.	.	.	.	.	.	.	.	.	.	1	.	7	.	.	.	.	.	.	.	8
Châteauneuf-d'Ent.	1	.	10	.	.	.	.	.	1	.	.	.	.	.	.	14	.	.	.	.	.	.	.	.	5	.	.	.	.	.	.	31
Bar	.	.	.	.	.	6	.	.	.	.	.	.	.	.	.	19	.	.	.	.	.	.	.	.	.	.	.	.	.	.	.	25
Belvédère	.								.	.	.	.	.	.	.	7	.	.	.	.	.	.	.	.	5	.	.	.	.	.	.	?
Nice (P. C.)	.	.	1	.	.	.	.	1	.	.	.	.	1	.	.	1	.	.	.	.	.	.	.	.	13	.	.	.	.	.	.	16
Villefranche (phare)	.	.	.	.	.	.	.	.	.	.	.	.	.	.	.	.	.	.	.	.	.	.	.	.	8	.	.	.	.	.	.	8
La Garouppe (phare)	.	.	.	.	.	.	.	.	1	.	.	.	.	.	.	.	.	.	.	.	.	.	.	.	13	.	.	.	.	.	.	14
CORSE.																																
Ajaccio (P. C.)	.	.	.	.	.	.	.	.	.	.	.	.	.	.	2	.	.	.	.	.	.	.	.	.	.	.	.	.	.	.	.	2

OBSERVATIONS DU MOIS D'AOUT 1877.

STATIONS.	1	2	3	4	5	6	7	8	9	10	11	12	13	14	15	16	17	18	19	20	21	22	23	24	25	26	27	28	29	30	31	TOTAL.
VERSANT DE LA MER DU NORD.																																
BASSINS DU RHIN, DE LA MEURTHE ET DE LA MOSELLE.																																
Rethau	8	2	.	.	.	.	9	16	5	4	6	.	1	5	.	.	.	.	0	1	1	4	2	.	1	.	.	.	.	.	1	66
Saulcy	.	8	7	.	.	.	.	3	8	15	1	12	.	2	9	.	.	2	.	.	.	3	1	1	.	.	.	.	.	.	.	72
Raon-l'Étape	.	13	4	.	.	.	.	.	6	5	.	9	.	.	6	.	.	.	.	.	1	2	.	.	.	.	.	.	.	.	.	46
Flin	.	10	2	.	.	.	.	3	4	2	1	7	.	2	5	.	.	.	.	.	.	17	.	.	.	.	.	.	.	.	.	53
Blamont	.	10	8	.	.	.	.	.	7	2	1	12	.	.	7	.	.	.	.	.	.	18	.	.	.	0	.	.	.	.	.	65
Lunéville	.	8	2	.	.	.	.	2	2	1	1	17	.	.	3	.	.	.	1	.	.	.	.	.	.	1	.	.	.	.	.	39
Moriviller	.	7	6	.	.	.	.	.	.	.	5	3	9	10	7	.	.	.	.	.	.	5	.	.	.	.	.	.	.	.	.	52
Einville	.	9	2	.	.	.	.	7	3	1	5	15	.	.	3	.	.	.	.	.	1	3	.	.	.	2	.	.	.	.	.	52
Moncel-s.-Seille	3	3	6	.	.	.	.	12	1	6	19	.	.	2	.	.	.	.	.	.	.	.	.	.	.	.	.	.	.	.	.	52
Nancy (Faculté)	.	6	.	.	.	.	.	5	16	4	5	15	.	1	3	.	.	.	.	.	1	.	.	.	.	1	.	.	.	.	.	57
Nancy (P. C.)	.	4	.	.	.	.	.	4	16	3	6	12	.	.	4	.	.	.	.	.	1	.	.	.	.	1	.	.	.	.	.	51
Amance	.	3	.	.	.	.	.	9	0	5	5	.	9	.	.	.	.	.	.	.	6	.	.	.	.	3	.	.	.	.	.	38
Cinq-Tranchées	.	7	.	.	.	.	.	25	2	4	16	.	.	2	1	.	.	.	.	1	2	.	.	.	.	2	.	.	.	.	.	61
Bellefontaine	.	6	.	.	.	.	.	22	2	5	15	.	.	3	.	.	.	.	.	.	3	.	.	.	.	.	.	.	.	.	.	56
Maxéville	.	5	.	.	.	.	.	4	24	3	7	.	.	.	12	.	.	.	.	.	1	.	.	.	.	.	.	.	.	.	.	56
La Malgrange	.	4	0	.	.	.	.	4	15	2	6	14	.	.	4	.	.	.	.	.	2	2	.	.	.	.	.	.	.	.	.	53
Le Thillot	.	.	3	.	.	.	1	3	8	15	.	.	.	.	.	6	17	.	.	.	3	19	19	11	.	.	.	.	.	.	.	105
Vagney	.	4	.	.	.	.	.	11	10	2	11	.	.	14	.	.	.	.	.	.	2	.	8	.	.	.	.	.	.	.	1	63
Gérardmer	.	6	.	.	.	.	.	11	12	10	3	9	.	12	.	.	.	.	.	0	0	12	.	6	.	.	.	.	.	.	.	81
Épinal	.	5	3	.	.	.	.	7	1	2	2	21	.	7	3	.	.	.	.	.	2	5	2	.	.	.	.	.	.	.	0	60
Thaon	.	6	2	.	.	.	.	.	.	5	1	.	.	22	12	.	.	.	.	.	1	6	6	.	.	.	.	.	.	.	.	61
Lerrain	.	6	.	.	.	.	.	11	1	1	.	11	.	4	2	.	.	.	.	2	2	0	1	.	.	2	.	.	.	.	.	43
Mirecourt (E. N.)	.	14	1	.	.	.	.	8	3	.	.	11	.	2	3	.	.	.	.	1	1	2	.	.	.	2	.	.	.	.	.	46
Vézelise	.	5	1	.	.	.	.	13	.	4	2	16	.	5	.	.	0	.	.	.	0	8	.	.	.	2	.	.	.	.	0	56
Allain	.	6	.	.	.	.	.	28	.	3	14	.	.	.	3	.	.	.	.	.	1	.	.	.	2	.	.	.	.	.	.	57
Toul	.	5	.	.	.	.	.	9	6	5	4	6	.	.	3	.	.	.	.	.	7	.	.	.	.	5	.	.	.	.	.	50
Foug	.	4	.	.	.	.	.	15	8	.	4	.	.	10	1	.	.	.	.	.	2	.	.	.	.	2	.	.	.	.	.	45
Frouard	.	6	6	.	.	.	.	18	3	5	4	14	.	2	1	.	.	.	.	.	1	.	.	.	.	2	.	.	.	.	.	61
BASSINS DE LA MEUSE, DU CHIERS ET DE LA SAMBRE.																																
Lamarche	.	5	.	.	.	.	.	16	.	.	.	.	.	10	.	.	.	.	.	.	10	.	.	.	.	.	.	.	.	.	.	41
Pouilly	.	.	.	.	.	.	.	14	7	3	.	.	.	3	6	.	.	.	.	.	3	3	.	.	.	.	.	.	.	.	.	40
Bassoncourt	.	5	.	.	.	.	.	22	1	.	2	4	.	3	2	.	.	.	.	1	.	.	.	.	.	3	.	.	.	.	.	43
Contrexéville	.	7	.	.	.	.	.	15	1	.	.	6	.	6	3	.	.	.	.	2	.	2	.	.	.	4	.	.	.	.	.	46
Bulgnéville	.	6	.	.	.	.	.	10	.	.	2	13	.	5	.	.	.	.	.	3	1	.	.	.	.	3	.	.	.	.	.	43

STATIONS.	1	2	3	4	5	6	7	8	9	10	11	12	13	14	15	16	17	18	19	20	21	22	23	24	25	26	27	28	29	30	31	TOTAL.
BASSINS DE LA MEUSE, DU CHIERS ET DE LA SAMBRE (suite).																																
Aillianville	.	4	1	.	.	.	.	18	1	2	5	14	.	1	3	.	.	.	.	0	10	1	.	.	.	2	.	.	.	.	.	63
Neufchâteau	.	8	.	.	.	.	.	22	.	2	20	5	.	5	.	.	.	.	.	1	3	2	1	.	.	2	.	.	.	.	.	71
Chalaines	.	6	.	.	.	.	.	13	4	3	3	5	.	.	2	.	.	.	.	.	4	.	.	.	.	2	.	.	.	.	.	42
Commercy (E. N.)	.	2	.	.	.	.	.	6	3	.	6	12	.	2	.	.	.	.	.	.	6	4	.	.	.	0	.	.	.	.	.	42
Les Kœurs	.	.	.	.	.	.	.	7	2	1	30	.	.	.	.	.	.	.	.	1	3	.	.	.	.	1	.	.	.	.	.	46
Cherny	.	.	1	.	.	.	.	5	1	2	4	7	.	3	15	.	1	.	.	.	.	8	1	.	.	.	.	.	.	.	.	48
Spincourt	.	11	8	.	.	.	.	4	.	3	9	6	.	.	11	.	17	.	.	.	0	1	.	.	1	.	.	.	.	.	.	71
Montmédy	.	12	4	0	.	.	.	20	1	1	4	1	0	1	8	.	8	.	.	.	0	.	.	.	1	0	0	.	.	.	.	62
Avesnes	2	1	1	.	.	1	15	.	4	3	4	12	.	12	10	3	.	.	.	9	.	9	.	.	3	3	1	.	.	.	.	92
Landrecies	.	1	1	.	.	.	19	.	4	5	.	6	.	8	11	4	.	.	.	5	.	4	.	.	.	4	.	.	.	.	2	74
BASSINS DE L'ESCAUT, DE LA LYS, DE L'YSER ET DE L'AA.																																
Le Cateau	.	.	.	.	.	.	.	23	.	5	2	3	6	1	15	5	4	.	.	.	.	3	6	.	.	.	14	4	.	.	.	91
Gommegnies	3	3	2	.	.	.	4	.	8	14	6	6	2	7	.	22	.	.	.	24	.	12	.	.	.	7	.	.	.	.	.	120
Bavai	.	.	2	5	.	.	.	18	.	11	10	5	18	2	5	0	27	.	.	.	18	.	11	.	.	1	7	.	.	.	.	140
Havrincourt	.	.	.	.	.	0	15	0	10	14	0	3	1	6	.	18	.	0	.	5	2	4	.	.	1	3	.	1	.	.	.	83
Cambrai	1	.	1	.	.	.	15	1	9	18	2	6	0	9	.	10	2	1	.	9	.	8	.	.	.	.	.	0	.	.	.	93
Monchy-le-Preux	.	.	1	4	.	.	4	.	1	1	11	.	4	7	4	.	.	.	.	.	39	.	12	.	.	.	5	.	.	1	.	92
Arras	1	1	2	.	.	1	32	4	1	8	.	3	.	1	.	.	.	.	.	36	.	2	.	1	1	2	.	0	.	.	1	97
Lestrem	.	6	.	.	.	.	24	5	.	15	.	12	1	.	.	.	.	.	.	24	5	.	.	.	5	2	0	.	.	0	.	101
Lille	1	0	3	0	.	.	20	3	1	4	1	6	17	0	0	0	.	.	.	30	6	12	.	.	0	2	3	0	.	1	0	111
Allouagne	.	1	8	.	0	.	27	5	2	5	.	5	7	.	.	.	.	.	.	31	.	0	5	.	2	5	.	.	.	.	1	103
Nordpeene	.	3	2	.	.	.	36	6	4	5	.	11	3	.	.	.	.	.	.	40	.	.	.	1	5	1	.	.	.	.	0	117
Cassel (ville)	1	0	4	2	.	.	.	24	9	13	.	.	.	.	.	.	.	.	.	.	40	.	2	.	1	4	1	.	0	.	1	101
Cassel (gare)	.	.	.	.	35	.	.	15	.	23	.	.	12	.	.	.	.	.	.	15	7	.	.	8	.	10	.	.	.	.	3	118
Godewaerswelde	0	.	3	.	.	.	21	5	1	2	2	15	1	.	1	.	0	.	.	32	1	1	.	0	6	1	1	0	.	0	1	94
Steene	4	0	.	2	.	.	.	29	5	2	6	.	6	1	.	3	.	.	.	.	15	1	.	.	.	7	5	.	.	.	6	92
Dunkerque (C. M.)	2	.	0	.	.	.	28	2	4	5	0	1	5	.	0	.	.	.	.	22	0	0	0	.	6	7	.	.	.	.	7	91
Dunkerque (P. C.)	5	.	0	.	.	.	24	4	3	4	.	3	1	.	.	.	.	.	.	17	.	2	.	.	9	6	3	.	.	.	5	86
Dohem	2	.	5	.	.	.	28	7	18	4	.	.	7	.	.	.	.	.	.	.	25	.	.	.	.	13	4	.	.	.	.	113
Oye	1	3	2	.	.	.	14	13	0	4	.	3	.	0	.	.	0	.	.	15	4	.	.	1	8	6	.	.	1	4	4	82
Calais (P. C.)	3	.	.	5	.	.	.	10	4	.	1	.	4	.	.	.	.	.	.	.	3	4	2	.	3	9	3	.	.	.	4	55
Calais (C. M.)	2	0	.	.	.	.	15	4	.	.	6	0	.	2	0	.	.	.	.	10	.	4	.	.	4	4	2	.	.	.	.	53
VERSANT DE LA MANCHE.																																
BASSINS DE LA CANCHE, DE LA SOMME, DE LA BÉTHUNE, ETC.																																
Cap Gris-Nez	.	.	.	.	.	.	.	12	1	.	.	.	0	.	.	.	.	.	.	.	21	4	2	.	.	15	7	.	.	.	3	62
Boulogne	0	1	.	3	.	.	.	9	9	.	4	.	6	.	.	.	.	.	.	.	2	2	.	.	0	4	2	1	.	.	.	43
Alpreck	0	.	2	.	.	.	8	10	.	5	.	2	3	.	.	.	.	.	.	3	1	.	.	0	15	3	.	.	.	.	.	52
Saint-Pol	.	.	3	.	.	.	23	9	.	6	.	.	2	.	.	.	.	.	.	39	3	3	.	.	5	2	1	0	.	.	1	97
Hesdin	.	.								48	1	2	1	.	.	.	.	.	.	23	1	4	.	1	.	4	.	0	.	4	7	96
Sorrus		.	2	.	.	.	15	19	3	6	.	3	2	.	.	.	.	.	.	24	.	2	.	1	9	2	1	.	.	.	2	90
Hucqueliers	.	.	4	.	.	.	14	14	7	4	.	2	1	.	.	.	.	.	.	30	1	2	.	1	11	6	0	.	.	4	4	105
Le Touquet	.	.	.	1	.	.	.	12	8	2	5	0	4	1	.	.	.	.	.	.	5	.	.	0	1	5	3	0	.	.	2	49
Saint-Quentin	.	.	1	.	.	.	16	.	3	.	5	.	2	16	.	5	.	.	.	.	9	9	2	.	.	1	.	.	.	.	.	70
Ochancourt	.	.	.	2	.	.	.	14	9	4	7	.	2	.	.	.	.	.	.	.	53	7	2	.	.	4	.	.	.	.	.	104
Aumale	.	2	.	.	.	.	14	14	2	17	.	.	.	1	.	1	.	.	.	.	7	4	.	.	.	2	.	.	.	.	.	64
Blangy	.	2	.	.	.	.	15	9	2	11	.	.	.	.	.	2	.	.	.	12	.	4	.	.	.	5	.	.	.	.	2	64
Eu	1	0	.	.	.	.	12	2	1	8	1	.	2	.	.	1	.	.	.	34	6	6	2	.	1	1	.	.	1	.	1	80

STATIONS.	1	2	3	4	5	6	7	8	9	10	11	12	13	14	15	16	17	18	19	20	21	22	23	24	25	26	27	28	29	30	31	TOTAL.
BASSINS DE LA CANCHE, DE LA SOMME, DE LA BÉTHUNE, ETC. (suite).																																
Londinières	0	4	.	2	.	.	16	6	1	10	0	.	.	1	.	1	.	.	.	29	1	6	1	.	1	2	.	.	1	2	1	84
Neufchâtel	.	4	.	.	.	.	14	6	2	6	.	.	.	.	2	4	.	.	.	5	5	.	.	.	2	.	.	.	.	.	.	50
Arques	.	4	.	.	.	.	15	3	6	15	.	.	1	.	.	.	.	.	.	38	12	6	.	.	.	1	.	.	.	.	1	103
Dieppe	3	4	.	.	.	.	10	3	5	5	2	.	2	.	.	.	.	.	.	16	.	8	.	.	1	.	.	.	.	1	3	61
Bosc-le-Hard	.	5	.	.	.	.	17	11	3	13	0	.	.	1	.	11	.	.	.	7	2	8	.	.	1	3	.	.	.	.	.	82
Longueville	.	2	.	.	.	.	11	4	4	10	0	.	.	.	.	4	.	.	.	23	.	1	1	3	1	.	.	.	.	.	1	65
Tôtes	.	7	.	.	.	.	6	12	5	8	.	.	.	.	.	1	.	.	.	24	2	2	2	.	2	2	.	.	.	.	.	73
Saint-Laurent	.	6	.	.	.	.	17	5	4	11	4	.	.	.	.	.	.	.	.	21	3	8	.	.	1	2	.	.	.	.	.	83
St-Valery-en-Caux	0	3	.	.	.	.	7	1	16	5	.	.	.	.	.	.	.	.	.	1	10	1	.	.	.	1	.	.	.	.	2	47
Cany	.	6	.	.	.	.	5	7	12	3	.	.	.	.	.	.	.	.	.	31	4	.	1	.	1	5	.	.	.	.	2	75
Goderville	1	2	.	.	.	.	9	6	8	5	.	.	.	.	.	.	.	.	.	24	2	4	2	.	2	9	1	.	1	.	2	77
Fécamp (ville)	.	1	1	.	.	.	.	2	10	20	2	.	.	.	1	.	.	1	.	.	2	5	8	2	.	3	6	1	3	3	9	80
Fécamp (phare)	.	3	.	.	.	.	7	7	24	12	.	.	.	.	.	.	.	.	.	1	7	7	2	.	2	10	1	4	2	.	10	99
BASSIN DE LA SEINE.																																
Bassin de l'Yonne.																																
Haut-Follin	.	.	.	.	13	.	.	.	.	54	.	.	.	35	.	.	.	.	17	.	.	.	.	15	.	.	.	.	7	.	.	141
Bas-Follin	.	7	.	.	.	.	.	33	.	17	5	2	.	.	48	.	5	.	.	.	.	8	.	.	.	2	3	.	.	.	.	130
La Croisette	.	7	.	.	.	.	.	27	7	12	.	4	.	.	25	.	6	.	.	.	.	7	.	.	.	3	.	.	.	.	.	98
Pommoy	.	6	.	.	.	.	36	6	10	.	6	.	.	53	.	8	.	.	.	3	8	.	.	.	.	.	.	.	.	.	.	136
Arleuf	.	5	.	.	.	.	.	40	6	7	2	6	.	20	10	5	8	.	.	0	4	10	.	.	.	4	.	.	.	.	.	126
Corancy	.	.	.	.	.	.	35	.	1	2	1	2	.	19	14	.	.	.	.	1	1	10	.	.	.	5	.	.	.	.	.	89
Les Settons	.	8	4	.	.	.	.	41	3	6	3	.	.	16	4	.	.	.	.	1	6	14	.	.	.	5	.	.	.	.	.	111
Château-Chinon	.	5	.	.	.	.	.	45	6	10	1	6	.	24	9	.	.	.	.	.	.	10	.	.	.	6	.	.	.	.	.	122
Pannetière	.	7	2	.	.	.	.	59	5	1	.	.	.	10	9	.	.	.	.	.	5	10	.	.	.	5	.	.	.	.	0	111
Gien-sur-Cure	.	.	.	.	.	.	.	35	.	3	6	.	.	21	.	.	.	.	.	.	.	9	.	.	3	.	.	.	.	.	.	77
Brassy	.	6	.	.	.	.	17	12	5	.	3	.	.	20	.	.	.	.	.	.	12	.	.	.	5	.	.	.	.	.	.	80
Saint-Martin-du-P.	.	.	.	.	.	.	.	12	.	17	13	.	.	.	.	.	.	.	.	.	23	.	13	.	.	.	.	.	.	.	.	78
Saulieu	.	3	1	4	1	0	.	.	2	.	2	1	3	3	.	.	.	.	.	.	4	.	.	.	1	.	.	.	.	.	.	25
Pouilly	2	.	.	.	.	.	.	20	3	5	6	.	.	12	.	.	.	.	.	1	5	.	.	.	.	.	.	.	.	.	.	54
Thorey	.	.	.	.	.	.	.	23	.	6	.	.	.	.	.	.	.	.	.	.	3	2	.	.	.	.	.	.	.	.	.	35
Grosbois	.	.	2	.	.	.	.	21	.	3	.	.	.	.	17	.	.	.	.	.	1	6	.	.	.	.	.	.	.	.	.	49
Vitteaux	.	1	3	.	.	.	0	20	2	1	1	.	.	17	0	.	.	.	.	1	6	.	.	.	.	0	.	.	.	.	0	54
La Colancelle	.	.	1	.	.	.	.	38	1	1	2	.	.	13	.	.	.	.	.	.	9	.	.	.	.	.	.	.	.	.	.	66
Marigny	.	4	.	.	.	.	.	24	.	.	1	2	.	19	.	.	.	.	.	.	3	7	.	.	.	.	.	.	.	.	.	58
Semur	.	1	1	.	.	.	.	23	8	.	2	3	.	.	18	.	.	.	.	.	1	8	.	.	.	.	.	.	.	.	.	64
Cervon	.	2	.	.	.	.	.	40	2	1	1	7	.	12	7	.	.	.	.	0	3	3	.	.	.	4	.	.	.	.	.	82
Lormes	.	1	1	.	.	1	6	19	20	1	1	5	3	10	7	.	.	.	.	.	8	.	6	.	.	.	1	1	.	.	.	90
Tannay	.	.	1	.	.	.	.	31	1	0	2	.	.	9	.	.	.	.	.	.	5	1	.	.	.	.	.	.	.	.	.	50
Varzy	.	.	4	.	.	.	.	28	2	0	3	.	.	2	2	.	0	.	.	0	1	1	2	.	.	0	.	.	.	.	.	47
Vézelay	.	.	.	.	.	.	43	.	1	1	.	1	1	.	.	7	1	.	.	.	9	.	.	.	.	2	.	.	.	.	.	66
Avallon	.	1	1	.	.	.	.	27	1	.	3	1	.	21	.	.	1	.	.	.	6	3	.	.	.	1	.	.	.	.	.	66
Clamecy (P. C.)	.	.	3	.	.	.	.	29	3	.	1	.	.	4	8	.	.	.	.	1	.	.	.	.	.	.	.	.	.	.	.	50
Thénissey	.	3	1	.	.	.	.	14	11	.	.	.	.	2	17	.	.	.	.	.	3	6	.	.	.	1	.	.	.	.	.	58
Grignon	1	1	1	.	.	.	.	27	2	1	.	.	.	18	.	.	.	.	.	1	7	.	.	.	.	.	.	.	.	.	.	58
Bierre-l'Égaré	.	4	3	.	.	.	.	22	.	.	4	.	.	14	.	.	.	.	.	.	6	.	.	.	2	.	.	.	.	.	.	55
Montbard	.	2	.	.	.	.	.	26	3	.	3	.	.	12	.	.	.	.	.	.	8	.	.	.	.	.	.	.	.	.	.	55
Tonnerre	.	.	.	.	.	.	.	24	.	.	24	.	.	.	.	.	.	.	.	.	.	.	.	.	.	.	.	.	.	.	.	48

STATIONS.	1	2	3	4	5	6	7	8	9	10	11	12	13	14	15	16	17	18	19	20	21	22	23	24	25	26	27	28	29	30	31	TOTAL.
Bassin de l'Yonne (suite).																																
Chablis	.	.	.	.	.	.	.	14	3	7	5	4	.	.	5	.	.	.	.	1	2	.	.	.	.	.	.	.	.	.	.	41
Auxerre	.	0	.	.	.	.	.	9	.	9	.	.	.	2	.	.	.	.	.	.	4	.	.	.	.	.	.	.	.	.	.	.	25
Laroche	.	1	.	.	.	.	.	18	2	0	8	.	.	8	.	.	3	.	.	.	7	.	.	.	.	.	.	.	.	.	.	.	47
Joigny	.	.	.	.	.	.	.	22	5	.	.	.	.	.	16	.	.	.	.	.	.	9	.	.	.	.	.	.	.	.	.	.	52
Sens (St-Martin)	.	2	2	.	.	.	19	.	.	2	11	.	.	.	6	.	.	.	.	.	.	.	.	.	.	.	.	.	.	.	.	.	43
Bassin de la Marne.																																
Langres (plateau)	.	.	.	.	.	.	.	12	6	1	.	3	.	3	6	.	.	.	.	.	1	5	.	.	.	3	.	.	.	.	.	.	40
Langres (vallée)	.	5	.	.	.	.	.	11	5	3	.	3	.	4	5	.	.	.	.	.	.	4	.	.	4	.	.	.	.	.	.	.	45
Richebourg	.	1	.	.	.	.	.	5	12	.	4	10	.	.	7	.	.	.	.	0	1	3	.	.	.	2	.	.	.	.	.	.	46
Chaumont (plateau)	.	12	0	.	.	.	.	18	1	1	8	4	.	2	3	.	.	.	.	0	2	2	.	.	.	2	.	.	.	.	.	.	55
Chaumont (vallée)	.	12	1	.	.	.	.	18	1	1	8	5	.	2	4	.	.	.	.	.	2	3	.	.	.	2	.	.	.	.	.	.	59
Chaumont (E. N.)	.	12	1	.	.	.	.	18	.	1	8	5	.	2	3	.	.	.	.	0	2	2	.	.	.	2	.	.	.	.	.	.	55
Colombey	.	13	0	.	.	.	.	14	3	6	2	11	.	1	.	.	.	.	.	.	6	.	.	.	.	1	.	.	.	.	.	.	57
Clefmont	.	8	.	.	.	.	.	12	4	.	5	15	.	2	4	.	.	.	.	.	3	5	.	.	.	4	.	.	.	.	.	.	61
Joinville	.	2	1	.	.	.	.	7	2	5	4	16	.	2	1	.	.	.	.	.	6	.	.	.	.	1	.	.	.	.	.	.	46
Vassy	.	4	0	.	.	.	.	15	3	2	5	6	.	1	0	.	.	.	.	.	3	2	.	.	.	.	.	.	.	.	.	.	41
La Neuville	.	4	2	.	.	.	.	15	.	5	8	13	.	5	.	.	.	.	.	.	3	.	.	.	.	.	.	.	.	.	.	.	55
Demange-aux-Eaux	.	3	2	.	.	.	.	7	5	1	11	.	.	2	0	.	.	.	.	1	5	.	.	.	.	0	.	.	.	.	.	.	38
Bar-le-Duc	.	5	0	.	.	.	.	10	1	8	20	0	.	5	0	.	.	.	.	.	3	.	.	.	.	.	.	.	.	.	.	.	53
Vitry-le-François	.	1	.	.	.	.	10	.	4	12	7	.	1	2	.	.	.	.	.	2	5	.	.	.	0	.	.	.	.	.	.	.	44
Châlons (E. N.)	.	.	1	.	.	.	.	23	1	1	10	0	.	3	6	.	.	.	.	.	1	.	1	.	1	.	.	.	.	.	.	.	48
Châlons (P. C.)	.	.	1	.	.	.	.	17	.	2	11	1	.	3	4	.	.	.	.	.	1	.	.	.	.	.	.	.	.	.	.	.	40
Sommesous	0	1	.	.	.	.	17	12	0	5	31	.	.	7	1	.	.	.	.	1	3	1	.	.	1	0	0	.	.	.	.	0	78
Villeseneux	.	.	3	.	.	.	.	28	1	3	12	1	.	3	9	.	.	.	.	.	.	3	.	.	2	.	.	.	.	.	.	.	65
La Caure	.	2	5	.	.	.	.	17	10	3	.	.	.	.	10	.	.	.	3	.	.	.	.	.	.	2	.	.	.	.	.	.	52
Montmort	.	.	4	.	.	.	.	19	4	1	10	1	.	.	10	.	.	.	.	.	.	.	1	.	.	1	.	.	.	.	.	.	51
La Ferté-s-Jouarre	.	.	.	.	.	.	3	9	1	5	2	.	.	0	1	.	.	.	.	.	2	1	1	3	0	1	.	.	.	.	.	.	31
Meaux	.	.	.	.	.	.	4	20	.	5	3	.	.	.	3	.	1	.	.	.	9	.	3	.	.	1	.	.	.	.	.	.	49
Touquin	.	.	.	.	.	.	.	.	.	.	.	.	.	.	.	5	.	.	.	.	.	.	.	.	.	.	.	.	.	.	.	.	5
Saint-Maur (Obsre)	.	1	.	.	.	.	12	3	2	6	.	.	.	4	.	0	.	.	.	6	.	2	.	.	0	.	.	.	.	.	.	.	35
Bassin de l'Aisne.																																
Grandpré	.	.	.	.	.	.	.	8	.	6	6	1	.	.	2	.	5	.	.	.	3	.	.	.	.	.	.	.	.	.	.	.	31
Saint-Mard-le-Mont	.	4	.	.	.	.	11	.	6	14	7	.	.	9	.	.	.	.	.	.	14	.	.	.	.	.	.	.	.	.	.	.	65
Côte de Crèvecœur	.	.	.	.	.	.	8	6	.	4	18	.	.	23	.	.	.	.	.	1	.	.	.	2	.	.	.	.	.	.	.	.	62
Bois des Planches	3	2	.	.	.	.	11	2	.	12	3	.	.	5	.	.	.	.	.	.	.	.	.	.	1	.	.	.	.	.	.	.	39
Sre-Menehould	3	2	.	.	.	.	13	3	.	12	3	.	.	.	.	.	.	.	.	.	.	.	.	.	1	.	.	.	.	.	.	.	37
Côte de Biesmes	1	1	.	.	.	.	10	8	.	9	5	.	.	26	1	.	.	.	1	.	.	.	1	.	.	.	.	.	.	.	.	.	62
Auzéville	.	6	3	.	.	.	.	9	.	3	2	12	.	3	9	1	5	.	.	.	.	6	.	.	1	.	.	.	.	.	.	.	58
Vouziers	.	3	.	.	.	.	.	16	5	4	5	.	.	5	11	1	.	.	.	.	.	.	2	.	2	.	.	.	.	.	.	.	54
Remaucourt	.	2	.	.	.	.	.	16	2	2	4	.	.	.	3	.	22	.	.	.	.	.	2	.	.	.	.	.	.	.	.	.	53
Nanteuil	.	2	11	.	.	.	.	21	5	.	10	.	.	.	8	4	25	.	.	.	.	.	.	.	.	.	.	.	.	.	.	.	86
Berry-au-Bac	.	1	.	.	.	.	1	17	.	2	10	.	.	.	3	.	5	.	.	.	1	.	4	2	.	.	.	.	.	.	.	.	45
Suippes	.	.	.	.	.	.	.	18	2	8	3	3	.	2	5	.	.	.	.	.	.	.	.	.	.	.	.	.	.	.	.	.	41
Reims	.	.	.	.	.	.	.	20	2	6	4	.	.	0	5	.	.	.	.	.	.	.	2	.	.	.	.	.	.	.	.	.	39
Vauxrot	.	.	.	.	.	.	.	14	2	.	14	.	.	.	10	.	15	.	.	.	8	.	2	1	.	0	.	.	.	.	.	.	66

STATIONS.	1	2	3	4	5	6	7	8	9	10	11	12	13	14	15	16	17	18	19	20	21	22	23	24	25	26	27	28	29	30	31	TOTAL.
Bassin du Loing.																																
Toucy	.	.	.	.	.	.	.	24	3	1	.	.	.	3	.	.	.	.	.	.	7	.	.	.	.	.	.	.	.	.	.	38
Moutiers	.	.	2	.	.	.	.	23	.	.	7	.	.	2	.	.	.	.	.	4	4	.	.	.	.	.	.	.	.	.	.	42
Champoulet	.	.	1	.	.	.	1	21	.	1	11	.	.	4	.	.	.	.	.	2	10	.	.	.	.	.	.	.	.	.	.	51
Rogny	.	1	1	.	.	.	.	17	3	.	3	.	.	5	.	.	.	.	.	3	10	.	.	.	.	.	.	.	.	.	.	44
Combreux	.	.	1	.	.	.	2	6	.	.	6	.	.	3	.	.	.	.	.	.	1	3	.	.	.	.	.	.	.	.	.	23
Grignon	.	.	.	.	.	.	.	12	.	.	.	5	.	.	.	.	.	.	.	1	.	.	.	.	.	.	.	.	.	.	.	18
Château-Renard	.	.	.	.	.	.	.	23	2	5	3	.	.	.	.	.	6	6	.	.	.	2	.	.	.	.	.	.	.	.	.	46
Montargis	.	.	.	.	.	.	.	23	.	2	10	.	.	5	.	.	.	.	.	.	.	.	.	.	.	.	.	.	.	.	.	39
Beaune-la-Rolande	.	.	1	.	.	1	19	.	.	.	7	.	.	4	.	.	.	.	.	.	2	.	.	.	.	.	.	.	.	.	.	35
Nemours	1	1	.	.	.	8	10	2	.	4	.	5	.	1	.	.	.	.	.	.	.	.	.	.	.	.	.	.	.	.	.	32
Région de la Beauce et bassin de l'Eure.																																
Neuville-aux-Bois	.	1	.	.	.	.	12	8	.	7	.	.	4	.	.	.	.	.	.	.	.	5	.	.	.	.	.	.	.	.	.	38
Pithiviers	.	.	3	.	.	.	.	2	2	3	2	.	.	1	.	.	.	.	.	.	.	.	2	.	.	.	.	.	.	.	.	15
Malesherbes	.	2	.	.	.	.	4	7	1	.	8	.	.	3	.	.	.	.	.	.	.	.	.	.	.	.	.	.	.	.	.	24
Étampes	.	.	0	.	.	.	3	9	1	0	1	.	.	3	5	.	1	.	.	.	6	.	0	.	2	0	.	.	.	.	.	31
Dourdan	.	.	.	.	.	.	1	9	.	2	3	.	.	2	4	.	.	.	.	.	7	7	1	.	0	.	.	.	.	.	.	36
Grignon (E. A.)	.	.	.	.	2	.	.	.	2	7	1	5	17	.	.	1	2	.	.	.	9	.	.	1	0	0	.	.	.	.	.	47
La Loupe	.	2	1	.	.	.	0	14	2	3	6	.	.	2	3	.	2	.	.	.	3	.	.	.	0	1	.	.	.	.	.	41
Courville	.	.	.	.	.	.	.	4	2	.	.	.	.	1	1	.	3	.	.	.	3	.	.	.	.	.	.	.	.	.	.	14
Chartres (E. N.)	.	.	3	.	.	.	3	.	12	.	.	.	2	.	.	6	.	.	.	.	5	2	.	.	1	.	.	.	.	.	.	35
Nogent-le-Roi	.	0	.	.	.	.	2	5	1	.	9	.	.	2	3	.	.	.	.	.	10	6	.	.	.	.	.	.	.	.	.	38
Rambouillet	.	.	.	.	.	.	2	1	8	5	7	.	3	1	.	.	.	.	.	.	7	.	.	.	.	.	.	.	.	.	.	33
La Ferté-Vidame	.	.	1	.	.	.	.	11	1	7	9	.	.	2	5	.	.	.	.	.	4	.	1	.	1	.	.	.	.	.	.	41
Senonches	.	.	1	.	.	.	.	11	7	5	5	.	.	2	2	.	.	.	.	.	2	.	2	.	2	3	.	.	.	.	.	41
Châteauneuf	.	.	.	.	1	.	.	16	3	.	5	9	.	2	4	.	.	.	.	.	.	.	5	.	.	.	.	.	.	.	.	46
Brézolles	.	.	.	.	.	.	.	7	3	1	.	.	.	7	3	.	.	.	.	.	2	.	1	.	.	.	.	.	.	.	.	24
Dreux	.	.	0	.	.	.	.	12	.	7	.	.	.	6	2	.	.	.	.	6	.	4	.	.	.	.	.	.	.	.	.	36
Anet	.	.	.	.	.	.	.	9	.	5	10	.	.	.	11	.	.	.	.	.	5	.	3	.	.	.	.	.	.	.	.	43
F^t de Bonsmoulins	.	1	4	.	.	.	.	14	1	3	3	.	.	2	8	5	0	.	.	.	6	.	7	.	2	0	0	.	.	.	.	55
Forêt du Perche	.	.	2	.	.	.	0	8	4	5	15	.	.	.	8	.	.	.	.	.	4	1	3	.	1	.	0	.	.	.	.	50
Évreux (E. N.)		.	1	.	.	.	.	10	2	4	.	.	.	.	.	.	.	.	.	.	.	.	.	.	.	.	.	.	.	.	.	16
Bassin de l'Oise.																																
Hirson	4	.	.	.	.	.	.	18	.	1	2	1	0	.	27	.	12	.	.	.	13	2	3	1	.	8	2	.	.	.	.	94
Dizy-le-Gros	5	.	.	.	.	.	.	22	.	5	10	.	.	.	11	.	17	.	.	.	4	.	15	.	.	.	.	.	.	.	.	90
Fourdrain	.	4	6	.	.	.	.	2	15	.	4	3	.	.	.	15	.	4	.	.	.	21	2	7	.	0	2	.	.	.	.	84
Laon (P. C.)	1	.	.	.	.	.	4	17	.	3	3	.	.	.	14	4	3	.	.	.	13	14	.	.	1	3	0	.	.	.	.	81
Compiègne	.	.	2	.	.	.	.	2	13	2	7	2	.	.	.	6	.	2	.	.	.	8	.	12	2	.	2	.	.	.	.	58
Maignelay	.	2	.	.	.	.	1	7	2	0	1	.	.	.	8	0	16	.	.	.	7	.	3	1	.	0	.	.	.	.	.	49
Apremont	.	3	.	.	.	.	.	10	1	3	4	.	.	.	3	.	.	.	.	.	5	3	4	3	.	1	1	.	.	.	.	42
Plessis-Belleville	.	.	.	.	.	.	.	1	11	0	3	19	.	.	.	12	.	14	.	.	.	7	.	5	.	0	0	.	.	.	.	71
Senlis	.	.	1	.	.	.	.	2	10	1	4	3	.	.	.	5	.	13	.	.	.	9	3	7	5	.	.	0	.	.	.	62
Beauvais (E. N.)	.	.	3	.	.	.	.	2	17	1	1	1	.	.	.	14	.	.	.	.	.	9	.	4	.	0	.	.	.	.	.	52
Noailles	.	.	1	.	.	.	.	.	7	2	3	3	.	.	.	6	.	1	.	.	.	8	.	9	.	.	.	.	.	.	.	41
Neuilly-en-Thelle	.	1	.	.	.	.	.	9	1	6	4	.	.	.	6	.	2	.	.	.	10	.	6	0	1	1	.	.	.	.	.	47
Pontoise	.	.	.	.	.	.	.	2	4	2	.	7	.	.	1	.	.	.	.	.	.	8	.	.	0	.	.	.	.	.	.	25

STATIONS.	1	2	3	4	5	6	7	8	9	10	11	12	13	14	15	16	17	18	19	20	21	22	23	24	25	26	27	28	29	30	31	TOTAL.
Bassin de la Seine supérieure.																																
Vivey	.	1	.	.	.	.	.	17	3	2	.	2	.	4	6	.	.	.	.	0	2	3	.	.	.	.	.	.	.	.	.	40
Chanceaux	2	.	.	.	.	.	20	3	6	.	.	.	4	14	.	.	.	.	.	3	3	.	.	.	.	.	.	.	.	.	.	56
Baigneux-les-J.	.	1	.	.	.	.	.	22	6	3	4	.	.	.	17	.	.	.	.	.	2	7	.	.	.	.	.	.	.	.	.	.	63
Beneuvre	.	1	1	.	.	.	.	18	4	0	0	2	.	6	7	.	.	.	.	0	3	.	.	.	.	2	.	.	.	.	.	44
Châtillon-s.-Seine	.	0	.	.	.	.	.	21	2	1	1	4	.	1	9	.	.	.	.	0	5	2	.	.	.	.	.	.	.	.	.	46
Vix	1	.	.	.	.	.	18	6	0	3	7	.	0	5	.	.	.	.	1	2	1	1	.	.	0	.	.	.	.	.	.	45
Nicey	.	2	.	.	.	.	.	24	2	0	6	0	.	4	.	.	.	.	1	2	5	.	2	0	.	.	.	.	.	.	.	47
Laignes	.	1	.	.	.	.	.	22	2	1	4	3	.	5	.	.	.	.	.	1	2	.	3	.	.	.	.	.	.	.	.	42
Bar-s.-S. (P. C.)	.	5	1	.	.	.	.	18	.	.	5	6	.	4	.	.	1	.	.	.	4	.	.	.	.	.	.	.	.	.	.	44
Bar-s.-S. (M. Saill.)	.	5	1	.	.	.	.	17	0	.	6	.	.	11	.	.	0	.	.	.	4	.	4	.	.	.	.	.	.	.	.	48
Brion-sur-Ource	.	.	.	.	.	.	.	19	3	.	6	1	.	7	.	.	.	.	.	.	4	2	.	.	.	.	.	.	.	.	.	42
Arc-en-Barrois	.	.	.	.	.	.	.	16	2	.	1	7	.	4	7	.	.	.	.	1	4	4	.	.	.	1	.	.	.	.	.	46
La Ferté-s.-Aube	.	9	.	.	.	.	.	11	.	1	.	27	.	2	.	.	.	.	.	.	5	.	.	.	.	.	.	.	.	.	.	55
Bar-sur-Aube	.	13	.	.	.	.	.	15	.	.	5	11	.	.	.	.	.	.	.	.	13	.	.	.	.	.	.	.	.	.	.	58
Fuligny	3	2	.	.	.	.	7	10	2	2	13	.	.	2	.	.	.	.	.	2	3	.	.	.	.	.	.	.	.	.	.	46
Chaumesnil	.	2	.	.	.	.	.	12	1	1	6	6	.	2	.	.	.	.	.	.	4	.	.	.	.	.	.	.	.	.	.	34
Ceffonds	.	2	.	.	.	.	.	17	.	1	8	4	.	2	1	.	.	.	.	.	3	.	.	.	.	.	.	.	.	.	.	38
Vendeuvre	.	6	.	.	.	.	.	17	.	.	2	12	.	3	.	.	.	.	.	.	4	4	.	.	.	.	.	.	.	.	.	48
Troyes (E. N.)	.	.	1	.	.	.	.	20	1	1	7	.	.	6	.	.	.	.	.	.	.	.	3	.	.	.	.	.	.	.	.	38
Barberey	.	3	.	.	.	.	.	20	2	.	10	2	.	6	.	.	.	.	.	.	3	.	.	.	.	.	.	.	.	.	.	46
Conflans-s.-Seine	.	.	.	.	.	.	.	36	9	8	3	.	.	.	.	.	.	.	.	.	1	.	.	.	.	.	.	.	.	.	.	57
Bassin de la Seine, entre Montereau et Paris.																																
Courbeton	.	0	2	.	.	.	1	11	1	1	10	.	9	.	.	.	0	.	.	.	5	.	1	.	.	1	.	.	.	.	.	41
Samois	.	3	.	.	.	.	3	10	.	10	.	.	.	3	.	.	.	.	.	.	4	.	3	.	.	.	.	.	.	.	.	36
Melun (P. C.)	.	.	.	.	.	.	8	11	.	2	2	.	.	3	3	.	.	.	.	.	3	.	.	.	1	1	.	.	.	.	.	33
Évry	.	.	.	1	.	.	.	.	.	.	.	.	.	.	1	.	.	.	.	.	3	.	.	.	.	.	.	.	.	.	.	5
Paris (Obs^re)	.	.	1	.	.	.	0	10	1	4	5	.	.	1	3	.	4	.	.	.	7	.	2	.	.	0	0	.	0	.	.	38
Paris (Monts^ris)	0	0	.	.	.	.	9	2	4	5	0	.	.	4	0	3	.	.	.	5	3	5	.	.	0	0	.	.	0	.	0	41
Paris (Passy)	.	.	6	.	.	.	0	8	1	5	5	.	.	0	2	.	1	.	.	.	4	.	2	.	.	.	.	.	.	.	.	34
Paris (Ménilm^t)	.	.	5	.	.	.	2	11	2	7	7	.	.	.	6	.	2	.	.	.	9	.	1	.	.	.	.	.	.	.	.	51
Aubervilliers	.	0	.	.	.	.	12	4	3	4	.	.	.	5	0	1	0	.	.	.	8	2	0	0	0	.	.	.	.	.	.	38
Versailles	.	3	.	.	.	.	5	5	5	6	0	0	.	3	.	0	0	.	.	.	7	2	.	.	0	0	.	.	.	.	.	39
Bassin de la Seine inférieure, au-dessous du confluent de l'Oise.																																
Gournay	.	3	.	.	.	.	7	2	1	2	.	.	.	9	1	6	.	.	.	.	2	2	.	.	.	.	.	.	.	.	.	35
Saint-Germer	.	.	4	.	.	.	.	11	2	1	1	.	.	.	16	.	.	.	.	.	12	.	5	.	.	2	4	.	.	.	.	58
Forges	.	3	.	.	.	.	18	10	5	2	.	.	.	2	1	4	.	.	.	4	3	.	1	.	.	4	.	.	.	.	.	56
Vascœuil	.	2	.	.	.	.	14	5	.	2	.	.	.	8	.	6	.	.	.	4	1	.	.	.	.	0	.	.	.	.	.	44
Buchy	.	6	.	.	.	.	16	13	4	1	.	.	3	.	1	.	.	.	2	3	5	0	.	.	2	.	.	.	.	.	.	56
Pont-de-l'Arche	.	.	.	.	.	.	.	13	8	.	.	.	.	.	9	.	.	.	.	.	1	.	8	.	.	.	.	.	.	.	.	39
Rouen (île Lacroix)	.	1	3	.	.	.	.	13	5	2	7	.	.	10	.	.	4	.	.	.	8	.	6	.	.	.	1	.	.	.	.	60
Rouen (E. N.)	.	0	2	.	.	.	.	8	.	2	5	.	.	.	4	4	.	.	.	7	0	2	.	.	.	1	.	.	.	.	.	35
Elbeuf	.	6	.	.	.	.	11	10	0	.	.	.	.	2	.	3	.	.	.	3	.	2	.	.	.	.	.	.	.	.	.	37
Barentin	.	2	.	.	.	.	8	10	3	8	.	.	.	.	.	14	.	.	.	14	.	13	.	.	1	1	.	.	.	.	.	74
Caudebec	.	5	.	.	.	.	16	5	4	6	.	.	.	1	.	.	.	.	.	4	.	8	1	.	5	3	.	.	.	.	.	57
Villequier	2	2	.	.	.	.	.	14	5	2	3	.	.	.	.	.	.	.	.	.	4	3	.	.	.	3	.	.	1	.	.	39
Yvetot	0	4	.	.	.	.	15	6	9	13	.	.	.	.	.	.	.	.	.	13	2	4	2	.	1	3	0	.	.	.	.	72
Bolbec	.	4	.	.	.	.	5	3	6	14	.	.	.	.	.	.	.	.	.	11	1	4	4	.	3	6	.	.	.	.	1	62

STATIONS.	1	2	3	4	5	6	7	8	9	10	11	12	13	14	15	16	17	18	19	20	21	22	23	24	25	26	27	28	29	30	31	TOTAL.
Bassin de la Seine inférieure, au-dessous du confluent de l'Oise (suite).																																
Fatouville	.	1	.	.	.	.	5	3	1	1	9	.	.	.	0	.	.	.	.	6	2	4	.	.	3	3	.	.	.	.	.	39
Sanvic (le Havre)	1	1	.	.	.	.	5	6	8	8	.	.	.	.	.	.	.	.	.	10	3	3	0	.	1	11	0	.	.	.	.	57
Laigle	.	.	0	.	.	.	.	15	1	3	2	.	.	3	5	0	.	.	.	.	4	.	7	.	2	0	.	.	.	.	.	40
BASSINS ENTRE LA SEINE ET LA POINTE DE BRETAGNE.																																
Bassins de la Touque, de la Dive, de l'Orne, de la Vire et de la Rance.																																
Gacé	.	0	2	.	.	.	0	10	12	5	2	0	.	1	11	1	2	.	.	.	13	.	4	.	2	1	0	.	.	.	.	68
Sées	.	1	4	.	.	.	.	6	3	1	0	0	.	5	5	0	.	.	.	.	4	.	2	.	2	1	.	.	.	.	.	36
Argentan	.	.	3	.	.	.	1	9	10	1	5	1	.	.	5	1	.	.	.	.	12	.	14	.	.	1	.	.	.	.	.	61
Briouze	.	.	.	.	.	.	.	6	4	3	.	.	.	.	7	9	.	.	.	.	3	.	10	.	.	5	.	.	.	.	.	46
Flers	.	2	.	.	.	.	5	3	3	8	0	.	.	27	1	.	.	.	.	2	0	6	.	0	6	.	.	.	.	.	.	64
Ste-Honorine-du-F.	.	2	0	.	.	.	2	3	1	1	1	.	.	13	0	0	.	.	.	8	0	1	0	.	4	2	.	.	.	.	.	38
Ste-Marie-du-Mont	.	1	0	.	.	.	.	3	8	5	6	0	.	.	1	1	.	0	.	.	12	13	.	.	1	5	1	.	.	.	0	57
Cherbourg	.	1	.	.	.	.	.	5	8	1	2	.	.	.	.	.	.	.	.	.	3	3	.	.	1	7	5	1	.	.	4	41
Louvigné	1	.	.	.	.	.	1	8	6	4	.	.	.	39	7	.	.	.	.	8	.	6	.	.	1	.	.	.	.	.	.	81
Fougères	1	3	.	.	.	.	6	12	2	2	1	.	.	19	2	.	.	.	.	3	1	4	.	.	3	.	.	.	.	.	.	58
Sens	.	.	.	.	.	.	4	7	.	2	.	.	.	25	.	.	.	.	.	2	6	8	.	.	0	.	.	.	.	.	.	54
Bazouges	.	.	.	.	.	.	.	4	3	1	.	.	.	23	.	1	.	.	.	12	1	7	.	.	.	.	.	.	.	.	.	52
Antrain	1	0	.	.	.	.	3	1	8	2	0	.	.	24	0	1	.	.	.	13	3	5	.	.	.	1	.	.	.	.	.	62
Trans	1	.	.	.	.	.	4	1	5	2	0	.	.	18	1	.	.	.	.	14	1	10	.	.	2	0	.	.	.	.	.	59
Longaulnay	.	.	.	.	.	.	5	.	.	3	.	.	.	22	5	.	.	.	.	7	3	6	.	.	.	4	.	.	.	.	.	54
Tinténiac	0	.	.	.	.	.	46	0	.	1	.	.	.	19	1	.	.	.	.	5	2	8	.	.	1	1	.	.	.	.	.	84
Combourg	.	.	.	.	.	.	4	3	5	0	0	.	.	12	.	0	.	.	.	6	5	3	.	.	0	.	.	.	.	.	.	40
Dol	.	.	.	.	.	.	2	1	1	1	.	.	.	12	6	.	.	.	.	6	.	12	.	.	2	.	.	.	.	.	.	43
La Gouesnière	.	.	.	.	.	.	3	2	3	2	.	.	.	7	1	.	1	.	.	5	.	12	.	.	5	1	.	.	.	.	.	42
Paramé	.	0	.	.	.	.	4	6	1	1	.	.	.	3	3	4	.	.	.	3	5	5	.	.	4	.	.	.	.	.	.	39
VERSANT DE L'OCÉAN.																																
PETITS BASSINS DU SUD DE LA BRETAGNE.																																
St-Mathieu	.	.	.	.	.	.	4	18	2	4	.	.	.	3	.	.	.	.	.	.	.	.	.	.	10	5	.	.	.	.	.	46
Brest (Obs^re^)	.	.	.	.	.	.	1	13	4	4	0	.	.	1	.	.	3	.	.	.	0	1	0	.	7	2	.	.	1	.	.	37
Goarem-Liziard	0	2	.	.	.	.	2	17	4	2	2	.	.	1	4	.	6	.	.	.	3	12	0	.	4	8	2	2	1	.	.	72
Kermédan-Bian	.	3	.	.	.	.	.	6	3	4	2	.	.	2	.	.	8	.	.	.	5	1	.	.	6	7	1	.	.	.	.	47
Carhaix	.	.	.	.	.	.	.	4	2	2	.	.	.	1	0	.	4	.	.	.	.	5	.	.	5	3	.	.	.	1	.	27
La Feuillée	1	.	.	.	.	.	2	13	4	4	4	.	.	1	.	.	9	.	.	.	2	4	.	3	5	11	.	.	3	.	.	66
Mendy	.	.	.	.	.	.	1	12	3	2	3	.	.	1	.	.	9	.	.	.	.	6	.	.	5	14	.	.	2	.	.	59
Pénity	.	2	.	.	.	.	1	6	3	2	.	.	.	.	3	1	5	.	.	.	0	5	0	.	4	7	.	.	.	.	.	39
Châteaulin	.	2	.	.	.	.	2	11	1	1	2	.	.	.	1	1	8	.	.	.	3	5	.	.	7	7	4	1	.	.	.	54
Gourin	.	.	1	.	.	.	.	10	2	1	1	.	.	.	.	.	2	.	.	.	2	.	.	.	1	5	.	1	.	.	.	26
Plouay	.	.	.	.	.	.	.	12	3	2	1	1	.	.	.	.	1	.	.	.	8	5	2	.	1	.	.	.	.	.	.	36
Glomel	.	.	.	.	.	.	1	19	3	3	3	.	.	2	.	.	1	.	.	.	.	6	.	4	8	.	.	1	.	0	.	52
Keroret	.	.	.	.	.	.	.	17	4	1	1	.	.	6	.	1	.	.	.	.	4	5	.	.	3	3	.	.	.	.	.	45
Corlay	.	.	.	.	.	.	.	22	4	1	.	.	.	6	6	.	1	6	.	.	1	.	2	.	6	4	.	.	.	.	.	59
Pontivy	.	.	.	.	.	.	1	22	1	2	1	.	.	7	1	.	2	.	.	.	2	10	.	.	3	3	.	.	.	.	.	53
Gouarec	.	1	.	.	.	.	2	22	2	0	2	.	.	10	.	.	2	.	.	.	1	11	.	.	5	4	.	.	.	.	.	61
Locminé	.	.	1	.	.	.	5	14	1	2	3	.	.	2	.	.	.	.	.	.	6	1	2	.	2	2	.	.	.	.	.	39
Baud	.	.	.	.	.	.	5	17	1	2	.	2	.	4	.	.	.	.	.	1	4	1	1	.	2	6	.	.	.	.	1	47
Hennebont	.	.	.	.	.	.	18	3	1	5	1	.	.	2	1	1	1	.	.	.	2	1	1	2	1	0	.	.	.	.	1	41

STATIONS.	1	2	3	4	5	6	7	8	9	10	11	12	13	14	15	16	17	18	19	20	21	22	23	24	25	26	27	28	29	30	31	TOTAL.
PETITS BASSINS DU SUD DE LA BRETAGNE (suite).																																
Le Grognon (Groix).	.	.	.	.	.	.	1	11	1	3	.	.	.	4	1	.	1	.	.	.	.	.	.	.	2	1	.	.	2	2	2	31
Lorient (P. C.)	.	.	.	.	.	.	4	18	1	4	.	.	.	.	.	.	.	.	.	.	.	.	1	.	1	2	.	.	1	.	6	38
Lorient (Obs^re)	.	.	0	.	.	.	1	16	1	3	1	0	.	0	.	.	1	.	.	.	2	1	1	.	2	3	0	.	2	.	4	38
Auray	.	.	.	.	.	11	.	.	.	.	.	.	.	5	.	.	.	8	.	.	.	.	16	6	.	.	.	.	.	.	1	47
Vannes	.	4	.	.	.	.	1	5	1	13	5	.	.	2	.	.	.	.	.	10	.	.	.	.	3	.	.	.	[illegible]	6	4	54
Port Navalo	.	.	.	.	.	3	11	6	3	.	.	.	3	.	.	.	.	.	.	16	.	.	.	.	.	.	.	.	.	.	1	42
Noyalo	.	5	.	.	.	5	5	3	1	3	1	.	2	1	.	.	.	.	.	9	.	1	.	.	.	.	.	.	.	.	.	36
Morguillio	.	1	.	.	.	.	12	16	.	7	1	.	.	3	2	.	.	.	.	8	3	1	.	.	1	3	.	.	.	.	1	59
Palais (Belle-Ile)	.	.	.	.	.	.	2	10	.	.	.	.	.	.	2	.	.	.	.	.	3	.	.	.	.	.	.	.	.	.	.	17
BASSIN DE LA VILAINE.																																
Montdevert	1	1	.	.	.	.	6	2	1	4	.	.	.	2	.	.	.	.	.	23	2	.	.	.	2	.	.	.	.	.	.	44
Vitré	0	2	.	.	.	.	4	6	1	2	0	.	.	7	0	.	.	.	.	16	1	3	.	.	3	.	.	.	.	.	.	45
Noyal-s.-V.	2	.	.	.	.	.	5	16	0	3	.	.	.	31	3	.	.	.	.	7	1	4	.	.	4	.	.	.	.	.	.	76
Gosné	1	1	.	.	.	.	1	14	1	1	0	.	.	14	0	.	.	.	.	6	.	.	.	.	.	.	.	.	.	.	.	39
Rennes	.	.	.	.	.	.	6	12	3	3	1	.	.	21	2	.	.	.	.	1	2	2	.	.	6	1	.	.	.	.	.	60
Saint-Méen	.	.	.	.	.	.	2	1	0	1	.	.	.	11	11	.	.	.	.	9	1	1	.	.	1	.	.	.	.	.	.	37
Montauban	.	.	.	.	.	.	.	2	.	2	.	.	.	12	9	.	.	.	.	7	3	3	.	.	1	0	.	.	.	.	.	39
Montfort	.	.	.	.	.	.	6	6	0	.	.	.	.	10	1	.	.	.	.	18	1	1	1	.	1	.	.	.	.	.	.	46
Plélan	.	1	.	.	.	.	7	9	1	3	.	.	.	10	7	0	.	.	.	20	4	8	.	.	5	2	.	.	1	.	.	77
Mordelles	.	.	.	.	.	.	5	9	1	.	.	.	.	8	12	.	.	.	.	3	.	1	.	.	4	.	.	.	.	.	.	43
La Guerche	.	.	.	.	.	.	3	1	0	3	.	.	.	3	.	.	.	.	.	2	.	.	.	0	.	.	.	.	.	.	4	17
Saint-Erblon	.	.	.	.	.	.	4	17	.	3	2	.	.	37	1	.	.	.	.	1	.	.	.	.	5	.	.	.	.	.	.	70
Montigny-Ferch	.	1	.	.	.	.	5	1	1	4	.	.	.	8	4	.	.	.	.	2	2	.	.	.	0	.	.	.	.	.	3	29
Bain	0	5	.	.	.	.	8	2	0	3	.	.	.	19	1	.	.	.	.	4	1	1	.	.	1	2	.	.	.	.	1	49
Messac	.	2	.	.	.	.	1	4	1	2	3	.	.	12	.	.	.	.	.	6	2	1	.	.	2	0	.	.	.	.	1	36
Ch^lle-Bouexic	0	2	.	.	.	.	6	5	0	5	2	.	.	19	.	.	.	.	.	4	2	1	.	.	5	.	.	.	.	.	1	53
Redon	1	.	.	.	.	.	11	4	.	6	6	.	.	9	.	.	.	.	.	5	5	.	.	.	.	.	.	.	.	.	1	47
Rohan	.	.	3	.	.	.	4	13	.	3	5	.	6	.	.	2	.	.	.	.	2	11	.	.	2	4	.	.	.	.	.	55
Plouguenast	.	0	.	.	.	.	1	18	2	1	2	1	.	2	1	1	1	.	.	.	2	11	1	.	4	4	.	.	.	.	.	51
Merdrignac	.	0	.	.	.	.	0	6	3	2	.	1	.	8	5	4	1	.	.	.	7	6	2	.	.	4	.	.	.	.	.	49
Josselin	.	7	.	.	.	.	9	3	.	2	.	.	.	.	1	.	.	.	.	4	.	4	4	1	.	.	.	.	.	.	.	35
Bosméléac	.	.	6	.	.	.	5	21	1	1	2	.	.	6	3	1	3	.	.	.	4	4	.	.	2	6	.	.	.	.	.	65
Néant	.	1	.	.	.	.	1	5	.	1	.	.	.	3	2	.	.	.	.	12	2	4	.	.	.	.	.	.	.	.	.	30
Campénéac	.	.	.	.	.	.	1	3	3	7	.	.	.	4	.	.	.	.	.	.	3	.	3	.	4	.	.	.	.	.	.	28
Ploërmel	.	.	1	.	.	.	8	9	.	.	1	.	.	.	.	.	.	.	.	5	1	.	.	.	.	1	.	.	.	9	.	33
Malestroit	.	.	1	.	.	.	.	3	1	1	1	.	.	.	.	.	.	.	.	.	1	1	.	.	1	1	.	.	.	.	.	11
La Maclais	.	.	.	.	.	.	2	7	2	2	1	.	.	8	1	.	.	.	.	.	7	.	.	.	4	.	.	.	.	.	1	35
La Roche-Bernard	.	6	.	.	.	.	6	.	2	2	.	.	.	4	.	.	.	.	.	7	.	.	.	.	1	.	.	.	.	.	.	28
BASSIN DE LA LOIRE.																																
Bassin de la Loire supérieure.																																
Saint-Paulien	.	.	.	.	.	.	.	10	.	.	.	.	.	1	4	2	3	.	.	.	.	6	6	.	.	.	.	.	.	.	.	32
Le Puy (E. N.)	.	.	.	.	.	.	.	23	.	.	.	.	.	7	14	1	6	1	.	.	.	25	16	1	.	.	.	.	.	.	1	93
Tence	.	.	2	.	.	.	.	2	.	.	.	.	.	26	4	.	4	.	.	.	.	20	9	.	.	.	.	.	.	14	0	82
Bas-en-Basset	.	.	.	.	.	.	.	26	.	.	.	.	.	19	6	.	.	.	.	.	18	.	6	.	.	.	.	.	.	.	.	75
La République	.	.	.	.	.	.	.	21	4	.	.	.	.	.	15	1	1	.	.	.	.	26	6	5	.	.	.	.	.	.	.	79
Les Creuses	.	10	1	.	.	.	.	17	8	.	.	1	.	3	22	2	2	.	.	.	1	38	9	5	.	.	.	.	.	.	.	119

STATIONS.	1	2	3	4	5	6	7	8	9	10	11	12	13	14	15	16	17	18	19	20	21	22	23	24	25	26	27	28	29	30	31	TOTAL.
Bassin de la Loire supérieure (suite).																																
Rochetaillée	.	.	.	.	.	.	.	23	8	0	.	.	.	15	1	7	.	.	.	.	.	17	1	9	.	1	.	.	.	.	.	82
Saint-Étienne	.	.	.	.	21	.	.	.	19	15	.	.	.	.	12	.	9	10	.	.	.	.	.	.	.	4	.	.	.	.	.	90
Fortunières	.	.	.	.	.	.	.	13	23	.	6	.	.	.	.	4	.	.	.	.	34	.	12	.	.	.	.	.	.	.	.	92
Montbrison (P. C.)	.	.	.	.	.	.	.	25	.	.	.	.	.	4	.	.	7	.	.	.	2	16	7	.	.	.	.	.	.	.	.	61
Noirétable	.	3	.	.	.	.	17	8	4	.	.	.	.	17	.	.	.	.	.	6	20	3	.	.	.	.	.	.	.	.	.	78
Feurs	.	.	.	.	.	.	.	56	0	.	1	.	.	.	.	9	19	.	0	0	8	64	8	.	.	0	.	.	.	.	.	167
Nervieux	.	.	.	.	.	.	.	32	2	.	1	.	.	6	.	17	1	.	.	.	61	5	.	.	.	.	.	.	.	.	.	125
Panissière	.	.	.	.	.	.	.	40	.	.	.	.	.	26	.	24	.	.	.	4	.	43	12	.	.	.	.	.	.	.	.	149
Fourneaux	.	.	.	.	.	.	.	32	.	.	2	.	.	13	10	.	4	.	.	2	47	.	4	.	.	.	.	.	.	.	.	114
Montagny	.	.	2	.	.	.	.	14	16	.	2	.	.	43	.	.	.	.	.	.	52	.	5	.	.	.	.	.	.	.	.	135
Cublize	.	.	1	.	.	.	0	27	2	2	.	.	.	25	.	7	5	.	.	1	23	21	0	2	.	.	.	.	.	.	.	114
Roanne	.	.	.	.	.	.	.	20	1	2	.	.	.	12	10	.	.	.	.	.	1	28	7	0	.	.	.	.	.	.	.	81
Lapacaudière	.	1	.	.	.	.	.	26	2	.	.	2	.	16	4	.	.	.	.	.	21	3	3	.	.	.	.	.	.	.	.	78
Charolles	.	.	.	.	.	.	.	22	.	2	.	.	.	25	.	.	.	.	.	.	4	7	3	.	.	.	.	.	.	.	.	63
Chassenard	.	.	.	.	.	.	.	43	4	.	.	.	.	18	.	.	.	.	.	.	4	5	4	1	.	.	.	.	.	.	.	79
Digoin	.	.	.	.	.	.	.	48	.	7	8	.	.	11	2	.	.	.	.	.	12	7	3	1	.	1	.	.	.	.	.	99
Saint-Eusèbe	.	.	.	.	.	.	.	19	5	.	1	.	.	17	.	5	.	.	.	2	8	2	.	.	.	.	.	.	.	.	.	60
Chelsey	.	.	1	.	.	.	2	25	.	.	1	.	.	24	1	.	.	.	.	1	3	.	.	.	.	1	.	.	.	.	.	59
Arnay-le-Duc	.	1	2	.	.	.	.	23	2	.	1	.	.	38	.	1	5	.	.	1	7	1	.	.	.	2	.	.	.	.	.	84
Autun	.	2	2	.	.	.	.	32	1	5	2	.	.	13	4	1	6	.	.	1	5	5	.	.	.	2	.	.	.	.	.	81
L'Assise	.	.	.	.	.	.	.	29	.	12	9	.	.	21	3	.	.	.	.	1	28	.	5	2	.	.	.	.	1	.	.	111
Saint-Clément	.	.	.	.	.	.	.	27	3	.	.	.	.	19	23	.	.	.	.	.	.	29	6	.	.	.	.	.	.	.	.	107
Mayet-de-Mont	.	.	.	.	.	.	.	33	2	2	1	3	.	22	38	.	.	.	.	.	4	26	5	3	.	.	.	.	.	.	.	139
La Palisse	.	.	.	.	.	.	.	43	.	5	1	0	.	19	4	0	.	.	.	0	9	20	2	0	.	.	.	.	.	.	.	102
Montcombroux	.	0	2	.	.	.	.	43	0	1	1	.	.	12	8	.	.	.	.	0	2	15	2	2	.	.	.	.	.	.	.	87
Dompierre	.	.	.	.	.	.	.	38	.	.	.	.	.	11	4	.	.	.	.	.	8	2	3	.	.	.	.	.	.	.	.	66
Beaulon	.	.	.	.	.	.	.	47	1	1	.	.	.	.	18	.	.	.	.	1	.	18	.	4	.	.	.	.	.	.	.	89
Luzy (P. C.)	5	.	.	.	.	.	.	43	2	4	.	.	.	1	7	1	.	.	.	0	3	6	.	.	.	3	.	.	.	.	.	75
Châtillon-en-B.	.	.	1	.	.	.	.	46	4	4	5	.	.	15	.	.	.	.	.	.	5	8	.	.	.	6	.	.	.	.	.	94
Saint-Saulge	.	.	1	.	.	.	.	38	.	.	.	.	.	23	.	.	.	.	.	.	8	.	.	.	3	.	.	.	.	.	.	73
Cercy-la-Tour	.	.	.	.	.	.	.	43	2	2	4	.	.	11	5	.	.	.	.	.	.	13	.	.	.	.	.	.	.	2	.	82
Decize	.	4	.	.	.	.	.	42	0	2	4	.	.	10	11	.	3	.	.	1	7	4	.	.	.	4	.	.	.	.	.	93
Saint-Léger-des-V.	.	.	.	.	.	.	.	53	1	1	4	.	.	15	6	.	6	.	.	1	.	10	4	.	.	4	.	.	.	.	.	105
Billy-Chevannes	.	.	.	.	.	.	.	42	2	3	1	.	.	17	.	.	.	.	.	.	5	.	4	.	4	.	.	.	.	.	.	78
Saint-Pierre-le-M.	.	.	4	.	.	.	.	35	.	2	3	.	.	1	.	.	4	.	.	.	.	6	.	.	.	1	.	.	.	.	.	56
Saint-Éloi	.	.	.	.	.	.	.	25	6	3	0	1	.	2	2	.	.	.	.	.	8	.	.	.	.	.	.	.	.	.	.	47
Prémery	.	4	1	.	.	.	.	14	2	.	3	.	.	3	4	.	.	.	.	.	3	1	3	.	.	3	.	.	.	.	.	41
Nevers	.	1	.	.	.	.	.	29	3	1	1	0	.	0	2	.	1	.	.	0	5	1	0	.	.	2	.	.	.	.	.	47
Bassin de l'Allier.																																
Châteauneuf	.	.	.	.	.	.	.	13	.	.	.	.	.	13	.	.	1	.	.	.	1	.	4	.	.	.	.	.	.	.	.	32
Cheylard-l'Evêque	.	.	.	.	.	.	.	12	1	.	.	.	.	27	9	.	2	.	.	.	1	.	13	.	.	.	.	.	.	.	.	64
Langogne	.	.	.	.	.	.	.	18	.	.	.	.	.	46	.	.	10	.	.	.	0	.	0	.	.	0	.	.	.	.	2	76
Saugues	.	.	.	.	.	.	.	25	1	.	2	.	.	5	8	.	12	.	1	.	15	.	3	.	.	.	.	.	.	.	.	72
Langeac	.	.	.	.	.	.	.	24	.	.	.	.	.	9	2	.	7	.	.	.	1	16	.	.	.	.	.	.	.	.	.	59
La Chaise-Dieu	.	.	.	.	.	.	.	54	.	.	.	2	.	10	7	.	.	.	.	.	4	9	9	.	.	.	.	.	.	.	.	95
Brioude	.	.	.	.	.	.	.	38	.	.	.	.	.	15	2	.	1	.	.	.	5	18	.	.	.	.	.	.	.	.	.	79
Murat	.	.	.	.	.	.	24	.	.	.	.	.	25	.	.	9	.	.	.	2	10	.	.	.	3	.	.	.	.	.	73
Massiac	.	.	.	.	.	.	.	40	.	.	.	.	.	16	2	.	.	.	.	.	7	8	7	.	.	.	.	.	.	.	.	80
Parentignat	.	.	.	.	.	.	.	28	.	.	.	1	.	13	9	.	11	.	.	.	3	16	.	2	.	.	.	.	.	.	.	83

STATIONS.	1	2	3	4	5	6	7	8	9	10	11	12	13	14	15	16	17	18	19	20	21	22	23	24	25	26	27	28	29	30	31	TOTAL.
Bassin de l'Allier (suite).																																
Besse	.	.	.	.	.	.	.	21	2	6	.	.	.	19	4	.	.	.	.	.	10	9	4	4	.	.	.	.	.	.	.	79
Montaigut	.	.	.	.	.	.	38	.	3	7	1	.	3	2	0	0	.	.	.	.	16	.	7	.	.	.	.	.	.	.	.	77
Puy-de-Dôme	1	.	.	.	.	.	.	7	5	1	1	14	.	.	.	.	.	.	.	4	6	10	6	.	5	.	.	.	.	.	.	61
Clermont (Obs^re)	.	.	1	.	.	.	.	42	.	0	0	.	.	.	.	10	2	.	.	.	3	5	2	3	.	.	.	.	.	.	.	70
Clermont (E. N.)	.	.	2	.	.	.	.	34	.	.	.	.	.	10	.	.	.	.	.	.	10	.	4	.	.	.	.	.	.	.	.	59
Clermont (P. C.)	.	.	.	.	.	.	.	37	.	.	.	.	.	8	3	.	.	.	.	.	3	5	3	.	.	.	.	.	.	.	.	59
Ambert	.	.	2	.	.	.	.	42	.	.	.	.	.	8	.	1	7	.	.	1	7	18	1	.	.	.	.	.	.	.	.	87
Thiers (P. C.)	.	.	1	.	.	.	.	18	14	1	.	.	.	14	.	.	1	.	.	4	15	3	.	.	.	.	.	.	.	.	.	71
Miremont	.	.	.	.	.	.	.	46	.	1	.	.	.	.	19	.	.	.	.	.	4	17	6	.	.	.	.	.	.	.	.	92
Ébreuil	.	.	.	.	.	.	.	33	1	.	.	.	.	15	.	2	.	.	.	.	4	6	3	.	.	.	.	.	.	.	.	64
Vichy	.	.	.	.	.	.	.	41	.	.	3	.	.	43	.	.	.	.	.	.	6	15	4	.	.	.	.	.	.	.	.	112
Target	.	0	0	.	.	.	.	41	.	.	1	.	.	3	7	.	.	.	.	.	.	31	2	.	.	.	.	.	.	.	.	86
Chantelle	.	.	.	.	.	.	.	40	.	.	.	.	.	9	.	.	.	.	.	.	10	9	3	.	.	.	.	.	.	.	.	70
Bessay	.	0	.	.	.	.	.	50	.	4	.	.	.	.	17	.	.	.	.	.	.	19	.	3	.	1	.	.	.	.	.	95
Moulins	.	.	.	.	.	.	.	44	.	.	.	.	.	.	6	.	.	.	.	.	.	14	4	.	.	1	.	.	.	.	.	69
Baleine	.	.	.	.	.	.	.	54	4	.	.	.	.	19	.	.	.	.	.	1	14	1	.	.	2	.	.	.	.	.	.	95
Franchesse	.	.	.	.	.	.	.	35	.	2	.	.	.	2	4	.	.	.	.	.	.	8	1	.	.	1	.	.	.	.	.	53
Bassin de la Loire, du Bec-d'Allier à Angers.																																
Givry	.	2	.	.	.	.	.	26	8	1	1	.	.	0	1	.	0	.	.	1	2	2	1	0	0	1	0	.	.	.	0	46
Chaulgnes	.	.	.	.	.	.	.	32	1	1	.	.	.	1	.	.	.	.	.	.	6	4	.	.	.	.	.	.	.	.	.	45
Saint-Satur	.	.	1	.	.	.	.	17	5	.	2	.	.	1	.	.	.	.	.	1	3	.	.	.	.	.	.	.	.	.	.	30
Neuvy	.	.	2	.	.	.	.	17	.	1	2	.	.	1	.	.	.	.	.	.	12	1	2	.	.	.	.	.	.	.	.	38
Gien	.	2	1	.	.	.	.	11	5	.	9	.	.	5	.	.	.	.	.	2	4	.	.	.	.	.	.	.	.	.	.	39
Coullons	.	.	4	.	.	.	8	17	7	6	6	.	.	.	.	.	.	.	.	.	.	.	5	.	.	.	.	.	.	.	.	52
Orléans (P. C.)	.	.	1	.	.	.	4	8	4	.	7	.	.	3	.	.	.	.	.	.	2	.	2	.	.	4	.	.	.	.	.	35
Blois (asile)	.	1	0	.	.	.	3	4	4	0	8	.	.	3	.	.	.	.	.	.	1	.	3	.	.	5	.	.	.	.	.	32
Blois (P. C.)	.	1	0	.	.	.	4	8	2	.	7	.	.	.	.	.	.	.	.	.	1	.	3	.	0	4	.	.	.	.	.	29
La Ferté-Saint-Aub.	.	.	.	.	.	.	5	.	.	5	.	.	.	.	.	2	.	.	.	2	2	.	.	.	.	.	.	.	.	.	.	14
La Motte-Beuvron	.	0	.	.	.	.	9	.	.	.	9	.	.	1	.	.	.	.	.	1	2	.	4	.	.	.	.	.	.	.	.	26
Vernou (Loir-et-Cher)	.	2	2	.	.	.	3	10	.	.	10	.	.	1	.	.	.	.	.	.	4	.	6	.	.	1	.	.	.	.	.	38
Cheverny	1	8	.	.	.	.	6	.	.	.	10	.	.	1	.	.	.	.	2	.	.	6	.	2	.	.	.	.	.	.	.	36
Contres	.	3	.	.	.	.	.	4	2	4	.	.	.	.	.	.	.	.	.	.	.	.	.	.	2	.	.	.	.	.	.	14
Herbault	.	.	.	.	.	.	.	7	5	.	6	.	.	.	.	.	.	.	.	.	.	.	4	.	.	.	.	.	.	.	.	23
Saint-Ouen	.	.	.	.	.	2	5	.	.	8	1	.	.	.	.	.	.	.	0	.	.	.	.	0	.	.	.	.	.	.	.	16
Nazelles	1	2	.	2	4	.	.	.	.	.	.	.	.	.	.	.	.	.	.	.	.	.	.	1	.	.	.	.	.	.	.	9
Vernou (Indre-et-Loire)	.	.	2	.	.	.	4	5	3	.	6	.	.	1	.	.	.	.	.	.	.	.	.	.	.	.	.	.	.	.	.	21
Saint-Amand	.	.	.	.	.	.	3	2	2	0	3	.	.	2	.	.	.	.	.	3	.	.	.	.	1	.	.	.	.	.	.	17
La Membrolle	.	.	.	.	.	.	.	7	9	.	.	.	.	.	.	.	17	.	.	.	.	.	.	.	.	.	.	.	.	.	.	33
La Ferté-Saint-Cyr	.	.	.	.	.	.	8	.	.	12	.	.	.	2	.	.	.	.	.	.	.	1	.	.	.	.	.	.	.	.	.	23
Le Coudray	.	.	4	.	.	.	.	26	3	.	7	.	.	5	.	.	2	.	.	2	4	.	2	.	.	.	.	.	.	.	.	55
Tours (ville)	.	0	2	.	.	.	4	7	.	3	7	.	.	.	.	.	.	.	.	.	0	.	.	.	0	.	.	.	.	.	.	23
Tours (P. C.)	.	.	1	.	.	.	2	5	2	0	4	1	.	0	.	.	.	.	.	.	2	.	1	.	0	.	.	.	.	.	.	18
Joué	.	2	6	.	.	.	3	7	6	3	5	.	.	.	.	.	.	.	.	.	.	.	0	.	0	.	.	.	.	.	.	32
Baugé	.	2	.	.	.	.	6	7	4	1	.	.	.	8	0	1	.	.	1	.	.	6	.	.	.	.	.	.	.	.	.	36
Bassin du Cher.																																
Auzances	.	.	.	.	.	.	3	40	3	.	3	.	.	15	.	.	.	.	.	.	13	3	2	.	1	.	.	.	.	.	.	82
Pionsat	.	.	.	.	.	.	.	39	2	2	.	.	.	5	.	.	.	.	.	.	22	.	.	.	.	.	.	.	.	.	.	70

STATIONS.	1	2	3	4	5	6	7	8	9	10	11	12	13	14	15	16	17	18	19	20	21	22	23	24	25	26	27	28	29	30	31	TOTAL.
Bassin du Cher (suite).																																
Chambon	.	.	.	.	.	.	6	16	2	.	2	.	.	8	.	.	.	.	.	.	10	2	5	.	.	.	.	.	.	.	.	50
Montmarault	.	.	.	.	.	.	.	49	.	1	1	.	.	1	6	.	.	.	.	.	1	18	2	.	.	1	.	.	.	.	.	80
La Queune	.	.	.	.	.	.	26	.	.	.	.	.	.	.	.	.	.	.	.	.	.	2	2	.	.	.	.	.	.	.	.	30
Isle-et-Bardais	.	.	3	.	.	.	4	10	.	.	.	2	.	.	.	.	.	.	.	.	.	.	.	.	.	.	.	.	.	.	.	19
Blancfossé	.	4	.	.	.	.	.	32	1	1	1	.	.	3	3	.	.	.	.	1	2	3	.	.	.	.	.	.	.	.	.	49
Pasquis	.	.	.	.	.	.	10	14	.	.	.	.	.	1	.	.	.	.	.	.	9	.	5	.	.	.	.	.	.	.	.	39
Clairins	.	3	.	.	.	.	6	19	.	1	2	.	.	5	0	.	.	.	.	1	21	.	.	.	.	.	.	.	.	.	.	58
Bourges (E. N.)	.	.	3	.	.	.	.	20	1	.	.	.	.	1	.	.	.	.	.	.	3	.	.	.	.	.	.	.	.	.	.	28
Issoudun	.	.	.	.	.	.	.	10	4	.	2	.	.	3	.	.	.	.	.	.	14	5	.	.	.	.	.	.	.	.	.	38
Mennetou-s.-C	.	.	4	.	.	.	.	11	7	8	4	.	.	.	.	.	.	.	.	.	4	.	5	.	.	.	.	.	.	.	.	43
L'Étang-du-Puits	.	0	1	.	.	.	.	17	2	1	10	.	.	.	.	.	1	.	.	1	.	2	.	.	.	.	.	.	.	.	.	35
Salbris	.	.	.	.	.	.	.	19	10	6	10	.	.	.	.	.	.	.	.	.	.	.	6	.	.	.	.	.	.	.	.	53
Romorantin	.	.	8	.	.	.	.	7	0	.	4	.	.	0	.	.	.	.	.	0	.	.	.	.	.	.	.	.	.	.	.	22
Selles-sur-Cher	.	.	.	.	.	.	11	4	7	0	.	.	1	.	.	.	.	.	.	.	.	.	.	.	.	.	.	.	.	.	.	23
Saint-Aignan	.	.	.	.	.	.	.	10	.	.	4	.	.	.	.	.	.	.	.	.	.	3	4	.	.	.	.	.	.	.	.	21
Montrichard	.	.	.	.	.	2	18	1	1	6	.	.	1	.	1	.	.	.	.	1	.	2	.	.	2	.	.	.	.	.	.	35
Civray-s.-C	.	.	.	.	.	.	.	8	4	.	4	.	.	2	.	7	.	.	.	.	.	.	.	.	.	3	.	.	.	.	.	28
Bassin de la Creuse.																																
Felletin	.	.	.	.	.	.	.	27	3	.	3	.	.	.	.	.	.	.	.	10	3	.	2	.	4	.	.	.	.	.	.	52
Ahun	.	.	.	.	.	.	3	13	1	1	3	.	.	8	.	.	.	.	.	0	13	.	11	.	1	.	.	.	.	.	.	52
Boussac	.	.	.	.	.	.	11	14	2	.	.	.	.	3	.	.	.	.	.	.	.	17	.	9	.	.	.	.	.	.	.	57
Dun	.	.	.	.	.	.	.	9	9	.	.	4	.	16	.	.	.	.	.	.	13	.	.	.	.	5	.	.	.	.	.	56
Bénévent	.	.	.	.	.	.	6	12	1	0	3	.	.	19	.	.	.	.	.	.	12	.	2	.	3	.	.	.	.	.	.	58
Bellac	.	.	.	.	.	.	4	4	.	2	1	.	.	17	.	.	.	.	.	.	.	3	.	.	.	6	.	.	.	2	.	39
Argenton	.	1	.	.	.	.	5	.	.	.	.	.	.	7	.	.	4	.	.	2	20	1	.	.	.	.	.	.	.	.	.	40
Aigurande	.	2	0	.	.	.	.	11	.	4	3	.	.	7	3	.	.	.	.	.	5	6	.	.	.	6	.	.	.	.	1	48
Saint-Benoît-du-S.	.	.	.	.	.	.	.	.	15	.	.	.	.	.	.	.	14	.	.	.	9	.	.	.	.	.	.	.	.	.	.	38
Le Blanc	.	2	.	.	.	.	.	8	9	1	1	.	.	.	5	.	.	.	.	1	4	.	2	.	.	.	.	.	.	.	.	33
Abilly	.	.	0	.	.	.	2	9	2	1	5	.	.	.	.	.	.	.	.	.	6	.	.	.	.	.	.	.	.	.	.	23
Buxeuil	.	.	1	.	.	.	1	9	5	.	5	.	.	.	.	.	.	.	.	.	1	.	.	.	.	3	.	.	.	.	.	25
Bassin de l'Indre.																																
Sainte-Sévère	.	1	.	.	.	.	6	7	1	.	.	.	.	5	.	.	.	.	.	3	3	2	2	.	.	.	.	.	.	.	1	31
Châteauroux	.	.	.	.	.	.	.	9	5	4	1	.	.	2	.	.	.	.	.	.	15	1	1	.	.	.	.	.	.	.	.	38
Châtillon-s.-I.	.	.	.	.	.	.	.	.	1	2	.	.	.	.	.	.	.	.	.	2	3	.	.	.	.	2	.	.	.	.	.	10
Loches (E. N.)	.	.	1	.	.	.	3	16	.	2	7	.	.	.	.	.	.	.	.	.	4	.	2	.	.	3	.	.	.	.	.	39
Chédigny	.	.	2	.	.	.	2	10	.	.	1	.	.	3	.	.	.	.	.	.	2	.	.	.	.	.	.	.	.	.	.	20
Le Louroux	.	0	1	.	.	.	.	9	.	.	8	.	.	.	.	.	.	.	.	.	.	.	4	.	.	.	.	.	.	.	.	22
Lignières	.	.	3	.	.	2	3	4	3	2	3	.	.	.	.	.	.	.	.	.	9	.	.	.	.	.	.	.	.	.	.	28
Cheillé	.	.	.	.	.	.	4	5	7	.	7	.	.	.	.	.	.	.	.	.	.	.	.	.	.	.	.	.	.	.	.	23
Rigny-Ussé	.	.	.	.	.	.	.	.	.	.	.	.	.	.	.	.	.	.	6	.	.	.	.	.	.	.	.	.	.	.	.	6
Bassin de la Vienne.																																
Eymoutiers	.	.	3	.	.	.	9	8	3	5	4	.	9	16	.	.	.	.	.	1	27	2	5	.	.	.	.	.	.	.	.	92
Saint-Léonard	.	.	.	.	.	.	5	6	1	4	3	.	.	12	.	.	.	.	.	24	21	.	7	.	1	.	.	.	.	.	.	84
Pontarion	8	.	.	.	.	.	5	20	6	.	.	.	.	17	.	.	.	.	.	.	26	.	7	.	3	3	.	.	.	.	.	94
Limoges	.	.	2	.	.	.	4	12	6	2	3	.	.	36	.	.	.	.	.	.	22	.	11	.	3	.	.	.	.	.	0	101

STATIONS.	1	2	3	4	5	6	7	8	9	10	11	12	13	14	15	16	17	18	19	20	21	22	23	24	25	26	27	28	29	30	31	TOTAL
Bassin de la Vienne (suite).																																
Chabanais	.	.	.	.	.	.	.	14	2	2	3	.	.	5	4	.	.	.	.	0	4	.	5	.	.	2	.	.	.	.	.	41
Confolens	.	.	.	.	.	.	.	12	3	3	3	.	.	6	5	.	.	.	.	1	13	2	2	.	.	.	.	.	.	.	1	50
Isle-Jourdain	.	.	.	.	.	.	.	10	3	0	2	.	.	1	1	.	.	.	.	.	20	.	1	.	.	.	.	.	.	.	.	39
Lussac-les-Ch.(P.C.)	.	.	3	.	.	.	8	4	1	2	1	.	.	.	.	.	5	.	.	.	8	1	.	.	.	.	.	.	.	.	.	33
Gençay	.	.	.	.	.	.	.	19	5	.	6	.	.	.	.	.	.	6	.	.	6	.	14	.	.	.	.	.	.	.	.	60
Lusignan	.	.	1	.	.	.	.	11	9	2	.	.	.	.	.	.	.	.	.	.	.	6	11	.	.	1	.	.	.	.	.	39
Montreuil-Bonnin	.	.	7	.	.	.	1	2	7	.	2	.	.	.	2	.	.	.	.	.	5	.	5	.	.	.	.	.	.	.	.	31
La Chapelle-M.	.	.	3	.	.	.	2	2	11	1	3	.	.	.	1	.	.	.	.	.	5	.	5	.	.	.	.	.	.	.	.	32
Poitiers (de Touch.)	.	.	4	.	.	.	2	9	9	2	4	.	.	.	2	.	.	.	.	.	2	.	3	.	.	.	.	.	.	.	.	38
Poitiers (P. C.)	.	.	4	.	.	.	2	10	10	1	.	.	.	.	.	.	.	.	.	5	3	.	.	.	.	.	.	.	.	.	.	35
Châtellerault	.	0	1	.	.	.	1	11	4	1	3	.	.	.	0	.	.	.	.	.	3	.	6	.	.	0	.	.	.	.	.	31
Antoigné	.	0	.	.	.	.	3	2	0	1	3	0	.	.	.	.	.	.	.	.	3	.	7	.	.	.	1	.	.	.	.	20
Saint-Épain	.	.	.	.	.	12	.	.	.	3	.	.	.	.	.	.	.	.	.	.	.	.	7	.	.	.	.	.	.	.	.	22
Bassin du Loir.																																
Outarville	0	3	3	.	.	.	1	5	3	.	3	.	.	.	2	1	.	.	.	.	6	2	1	.	1	1	.	.	.	.	.	31
Patay	.	.	.	.	.	.	2	6	3	.	4	.	.	3	.	.	.	.	.	.	7	.	.	.	.	.	.	.	.	.	.	25
Authon	.	.	5	.	.	.	.	12	13	3	3	.	.	6	21	.	.	.	.	.	12	.	6	.	.	.	.	.	.	.	.	82
Brou	.	3	0	.	.	.	.	7	6	1	1	.	.	8	19	1	.	.	.	.	9	1	.	.	.	.	.	.	.	.	.	56
Thiron-Gardais	.	1	4	.	.	.	1	12	13	1	.	.	.	4	1	0	.	1	.	.	8	0	2	.	.	.	.	.	.	.	.	49
Illiers	.	0	.	.	.	.	1	8	3	.	.	.	.	6	.	6	.	.	.	10	.	5	.	.	.	.	.	.	.	.	0	39
Bonneval	1	.	3	.	.	.	2	4	6	.	3	.	.	7	16	.	.	.	.	.	9	1	.	.	.	.	.	.	.	.	.	52
Châteaudun	.	2	.	.	.	.	3	6	2	1	.	.	.	7	5	.	.	.	.	.	6	5	.	.	.	.	.	.	.	.	.	37
Ouzouer-le-M.	.	.	.	.	.	.	7	7	2	.	5	.	.	8	1	.	.	.	.	.	4	.	8	.	1	.	.	.	.	.	.	43
Droué	.	.	.	.	.	4	6	12	8	.	.	.	.	.	.	.	7	8	2	.	.	.	.	.	.	.	.	.	.	.	.	47
Ville-aux-Clercs	.	.	.	.	.	2	4	12	.	.	.	.	.	3	.	.	.	.	.	.	7	.	3	.	.	.	.	.	.	.	.	32
Oucques	.	1	.	.	.	.	6	4	1	1	2	.	.	4	1	.	.	.	.	.	5	.	.	.	.	.	.	.	.	.	.	25
Vendôme	.	1	.	.	.	.	3	2	8	0	6	.	2	2	.	0	.	.	.	.	7	.	1	.	1	.	.	.	.	.	.	31
Montoire	.	.	.	.	.	2	5	6	.	3	.	.	1	2	.	.	.	.	.	.	7	.	6	.	1	.	.	.	.	.	.	32
Montmirail	.	.	1	.	.	.	1	4	5	1	2	.	.	3	24	3	0	.	.	.	11	.	.	.	.	.	.	.	.	.	.	55
Mondoubleau	.	.	2	.	.	.	2	6	13	1	5	.	.	4	11	.	.	.	.	.	14	.	.	.	.	.	.	.	.	.	.	58
Savigny	.	.	.	.	.	.	.	4	3	.	3	.	.	1	7	.	.	.	.	.	15	10	1	.	.	.	.	.	.	.	.	43
La Chartre-s.-L.	.	0	.	.	.	.	7	5	1	1	1	.	.	6	1	.	.	.	.	.	9	5	.	.	3	.	.	.	.	.	.	39
Vaas	.	.	.	.	.	.	6	4	3	.	.	.	.	.	.	.	.	.	.	.	4	13	.	.	.	.	.	.	.	.	.	30
Le Lude	.	.	.	.	.	.	.	1	29	4	3	3	.	7	.	.	.	.	.	.	5	15	.	.	.	.	.	.	.	.	.	67
Jupilles	.	.	.	.	.	.	8	5	9	11	.	.	.	13	.	.	.	.	.	.	9	2	.	.	.	.	.	.	.	.	.	58
Écommoy (1)																																63
La Flèche	.	1	.	.	.	.	2	8	2	1	2	1	.	4	1	.	.	.	.	.	10	3	.	.	.	.	.	.	.	.	.	35
La Ch^{lle}-d'Aligné	.	.	.	.	.	.	14	6	5	.	1	.	.	3	.	.	.	.	.	.	2	4	.	.	.	.	.	.	.	.	.	35
Le Plessis-Gramm.	1	.	.	.	.	.	7	8	.	0	.	.	.	.	.	.	.	.	.	4	.	9	.	.	.	.	.	.	.	.	.	30
Bassin de la Sarthe.																																
F^{t} de Perseigne	.	.	2	.	.	.	.	16	0	3	7	0	.	2	6	.	2	.	.	.	8	.	3	.	2	1	.	.	.	.	.	51
F^{t} de Bourses	.	0	0	0	.	.	10	0	8	0	6	.	.	.	4	.	0	.	.	.	5	.	0	.	.	.	.	.	.	.	.	35
F^{t} d'Ecouves	.	0	2	.	.	.	1	10	3	4	2	0	.	.	14	0	0	.	.	.	6	.	3	.	2	9	0	.	.	.	.	56
Champ-Haut	.	.	8	.	.	.	.	12	1	10	1	.	.	.	11	.	.	.	.	6	.	.	2	.	3	.	.	.	.	.	.	54

(1) Détail non fourni.

STATIONS.	1	2	3	4	5	6	7	8	9	10	11	12	13	14	15	16	17	18	19	20	21	22	23	24	25	26	27	28	29	30	31	TOTAL.
Bassin de la Sarthe (suite).																																
Alençon (E. N.)	.	.	2	.	.	.	.	16	2	.	6	.	.	4	1	.	6	.	.	.	6	.	.	.	.	.	.	.	.	.	.	44
Neufchâtel (1)																																42
Pt-Oisseau	.	.	.	.	.	.	6	0	2	3	1	.	6	.	2	9	.	.	.	6	.	1	.	.	.	.	.	.	.	.	.	36
Beaumont-s.-S.	0	0	.	.	.	.	17	4	1	3	.	.	.	8	.	.	.	.	.	1	2	.	3	.	0	1	.	.	.	.	.	39
Mamers	.	3	.	.	.	.	5	7	1	2	5	.	.	11	1	.	.	.	.	.	3	.	1	.	1	.	.	.	.	.	.	39
Monhoudou	.	.	.	.	.	.	16	.	.	7	1	.	.	12	.	.	.	.	.	.	.	.	.	.	.	.	.	.	.	.	.	36
Bonnétable	.	.	.	.	.	.	.	4	7	2	8	.	.	2	.	2	3	.	.	.	1	.	.	.	.	1	.	.	.	.	.	30
Ballon	.	.	.	.	.	.	6	4	.	5	.	.	.	.	.	.	.	.	.	.	.	.	.	.	.	.	.	.	.	.	.	15
La Guierche	1	.	.	.	.	.	8	4	1	.	.	.	.	.	.	.	.	.	.	.	.	.	.	.	.	.	.	.	.	.	.	14
Le Mans (P. C.)	.	.	.	.	.	.	2	9	3	4	1	.	.	12	10	0	.	.	.	.	7	4	.	.	0	.	.	.	.	.	.	52
Le Mans (E. N.)	.	.	.	.	.	.	4	.	9	4	1	.	.	19	1	.	.	.	.	.	5	2	2	.	.	.	.	.	.	.	.	47
Le Mans (S. H.)	.	.	.	.	.	.	2	10	3	3	1	.	.	21	11	.	.	.	.	0	6	4	.	.	.	.	.	.	.	.	.	62
Mortagne	.	1	3	.	.	.	0	10	3	10	10	.	.	1	5	0	0	.	.	.	7	.	1	.	0	.	.	.	.	.	.	52
Forêt de Réno	1	3	.	.	.	.	9	1	8	8	.	.	.	8	.	.	.	.	.	3	.	.	.	.	.	.	.	.	.	.	.	41
Rémalard	.	.	2	.	.	.	.	10	3	5	7	.	.	4	6	.	7	.	.	.	7	.	.	.	2	1	.	.	.	.	.	54
Bellême	0	.	3	.	.	.	0	10	8	5	6	.	.	9	6	.	3	.	.	.	4	.	.	.	0	1	.	.	.	.	.	55
Nogent-le-Rotrou	.	.	5	.	.	.	.	16	4	.	6	.	.	4	4	0	.	.	.	.	2	.	.	.	.	0	.	.	.	.	.	42
La Ferté-Bernard	.	.	2	.	.	.	.	7	2	1	2	.	.	5	4	.	0	.	.	.	3	.	3	.	.	.	.	.	.	.	.	29
Foulletourte	.	.	.	.	.	.	3	4	.	1	1	.	.	.	.	.	.	.	.	10	.	.	.	.	.	.	.	.	.	.	.	19
Parigné-l'Évêque	.	1	.	.	.	.	12	6	3	0	1	.	.	18	2	.	.	.	.	.	17	1	.	.	.	.	.	.	.	.	.	61
Fillé-Guécelard	.	.	.	.	.	.	.	.	7	.	1	.	.	2	14	.	.	.	.	.	4	.	1	.	.	.	.	.	.	.	.	29
Souligné-s.-V.	.	.	.	.	.	.	11	4	2	3	1	.	.	26	6	1	.	.	.	.	1	4	.	.	.	.	.	.	.	.	.	59
Sillé-le-Guillaume	.	.	.	.	.	.	6	1	1	1	1	.	.	2	1	.	.	.	.	14	.	1	.	.	.	.	.	.	.	.	.	28
Malicorne	.	.	.	.	.	.	.	9	1	.	1	.	.	8	.	.	.	.	.	.	.	.	.	.	.	.	.	.	.	.	.	19
Conlie	.	.	1	.	.	.	6	2	2	3	.	.	.	4	.	.	.	.	.	.	.	.	.	.	2	1	.	.	.	.	3	24
Neuvillette (1)																																26
Loué	.	.	.	.	.	.	5	1	1	2	3	.	.	10	3	.	.	.	.	2	1	1	.	.	.	.	.	.	.	.	1	30
Chantenay	1	.	.	.	.	.	4	4	3	2	0	1	.	26	9	.	.	.	.	.	.	.	4	1	.	5	.	.	.	.	1	61
Sablé	.	.	.	.	.	.	4	.	.	1	.	.	.	17	.	.	.	.	.	2	1	.	.	.	.	.	.	.	.	.	.	25
Bassin de la Mayenne.																																
Ft d'Andaines	.	.	0	.	.	.	.	2	8	10	4	.	.	5	15	1	.	.	.	.	11	.	14	.	2	4	.	.	.	.	.	76
La Ferté-Macé	.	.	3	.	.	.	1	6	12	5	6	.	.	11	.	5	.	.	.	.	15	.	3	.	2	0	.	.	.	.	.	70
Domfront	.	1	.	.	.	.	.	4	9	8	3	.	.	9	20	3	.	.	.	.	6	.	12	.	1	.	.	.	.	.	.	76
Ernée	0	3	.	.	.	.	3	7	4	1	.	.	.	6	6	.	.	.	.	14	1	5	.	0	3	0	.	.	.	.	.	52
Laval (E. N.)	.	1	.	.	.	.	9	8	2	.	.	.	.	3	.	.	.	.	.	4	.	.	.	.	.	.	.	.	.	.	.	27
Bassin de la Loire inférieure.																																
Moncontour	.	1	1	.	.	.	.	2	4	.	3	.	.	2	.	.	.	.	.	.	1	.	2	.	.	.	.	.	.	.	.	16
Belleville	0	1	.	.	.	.	2	2	2	2	.	.	.	1	.	.	.	.	.	4	.	2	.	.	0	0	.	.	.	.	.	15
Mirebeau	.	5	.	.	.	4	7	.	2	2	.	.	1	.	.	.	.	.	.	.	6	.	.	.	.	.	.	.	.	.	.	26
Loudun	.	2	.	.	.	.	.	4	2	.	.	.	.	.	.	.	.	.	.	.	.	.	3	.	.	.	.	.	.	.	.	11
Lerné	.	.	1	.	.	.	1	5	3	3	2	.	.	0	.	.	.	.	.	.	.	.	.	.	.	.	.	.	.	.	.	16
Bressuire	.	.	5	.	.	.	.	5	1	1	4	.	.	.	.	.	.	.	.	.	2	4	3	.	.	.	.	.	.	.	.	25
Ponts-de-Cé	.	.	2	.	.	.	0	3	8	.	0	.	.	8	.	.	.	.	.	.	3	6	.	.	.	.	.	.	.	.	.	30
Beaupréau	.	.	7	.	.	.	0	8	2	1	2	.	.	0	2	.	.	.	.	.	1	.	.	.	.	0	0	.	.	.	.	23
Les Herbiers	.	.	.	.	.	.	.	6	5	5	6	.	.	.	.	.	.	.	.	.	3	.	.	.	.	.	.	.	.	.	.	25

(1) Détail non fourni.

STATIONS.	1	2	3	4	5	6	7	8	9	10	11	12	13	14	15	16	17	18	19	20	21	22	23	24	25	26	27	28	29	30	31	TOTAL.
Bassin de la Loire inférieure (suite).																																
Nantes (Obser^re)	.	8	.	.	.	0	15	5	1	3	0	.	.	5	.	.	.	.	.	.	3	2	.	.	.	.	.	.	.	.	.	42
Saint-Nazaire	.	.	.	.	.	.	5	4	3	2	.	.	.	6	.	.	.	.	.	.	11	.	.	.	.	.	.	.	.	.	.	31
Montaigu	0	.	4	.	.	.	1	10	7	3	1	.	.	0	.	.	.	.	.	.	2	.	2	.	.	.	.	.	.	.	.	29
Bouaye	.	.	3	.	.	.	0	11	6	3	2	.	.	.	4	.	.	.	.	.	5	1	4	.	.	.	.	.	.	.	.	39
BASSINS ENTRE LA LOIRE ET LA GIRONDE.																																
Bassins de la Sèvre niortaise et de la Vie.																																
Saint-Maixent	.	0	.	.	.	.	1	10	4	.	8	.	.	0	0	0	0	0	0	.	6	.	5	.	.	.	.	.	.	.	.	34
Arçais	0	.	.	.	.	.	.	8	6	2	4	.	.	2	.	.	.	.	.	.	7	.	5	.	.	.	.	.	.	.	.	33
Champdeniers	.	.	.	.	.	.	5	8	7	4	.	.	0	.	.	.	.	.	0	.	3	.	.	.	.	.	.	.	.	.	.	28
La Châtaigneraie	0	.	.	.	.	.	.	5	8	2	6	.	.	1	.	.	.	.	.	.	0	.	5	.	.	.	.	.	.	.	.	28
Chantonnay	.	.	.	.	.	.	.	6	1	1	5	.	.	.	.	.	.	.	.	.	1	.	4	.	.	0	.	.	.	.	.	18
Xanton-Chassenon	.	.	.	.	.	.	.	6	6	4	.	.	.	3	.	.	.	.	.	.	4	.	.	.	.	.	.	.	.	.	.	21
Luçon	.	.	.	.	.	.	.	5	.	8	4	.	.	.	.	.	.	.	.	.	.	.	.	.	.	.	.	.	.	.	.	18
Roche-s.-Yon (E. N.)	.	.	.	.	.	.	.	8	4	2	.	8	.	.	0	0	.	.	.	.	0	3	1	.	.	0	.	.	.	.	.	27
L'Aiguillon-s.-M.	.	.	.	.	.	.	.	5	4	1	0	.	.	.	.	.	.	.	.	.	3	1	2	.	.	.	.	.	.	.	.	16
Les Sables-d'Ol	.	.	.	.	.	.	.	6	1	.	2	.	.	.	.	.	.	.	.	.	6	2	6	.	.	.	.	.	.	.	.	23
Saint-Gilles-s.-Vie	.	.	.	.	.	.	.	7	.	7	11	.	.	.	.	.	.	.	.	6	3	.	.	.	5	.	.	.	.	.	.	40
Challans	.	.	.	.	.	.	0	13	6	1	1	.	.	.	.	.	.	.	.	.	8	.	.	.	.	.	.	.	.	.	.	29
Ile d'Yeu	.	.	.	.	.	.	4	4	4	1	0	.	.	.	.	.	.	.	.	6	.	3	.	.	.	.	.	.	.	.	.	23
Noirmoutiers	.	.	.	.	.	5	7	5	3	0	.	.	3	0	.	.	.	.	.	7	0	.	.	.	.	.	.	.	.	.	.	31
Bassin de la Charente.																																
Charroux	.	.	.	.	.	.	.	9	4	2	1	.	.	2	2	.	.	.	.	2	19	.	3	.	.	.	.	.	.	.	0	44
Civray	.	.	.	.	.	.	1	11	3	4	3	.	.	2	3	.	.	.	.	.	.	17	1	.	.	.	.	.	.	.	.	46
Ruffec	.	.	.	.	.	3	9	5	.	.	3	.	.	.	.	.	.	.	.	.	14	.	2	.	.	.	.	.	.	.	.	35
Montbron	.	.	.	.	.	.	2	10	8	4	5	.	.	8	13	.	.	.	.	.	0	10	2	.	.	0	.	.	.	.	.	62
Aigre	.	.	.	.	.	.	1	9	3	2	2	.	.	2	.	.	.	.	.	.	13	.	2	.	.	.	.	.	.	.	.	34
Angoulême (Poud.)	.	.	.	.	.	.	2	14	9	0	3	.	.	6	2	.	.	.	.	0	11	.	.	.	.	.	.	.	.	.	.	47
Barbézieux	.	.	.	.	.	.	3	9	2	1	2	.	.	4	1	.	.	.	.	0	3	.	.	.	.	.	.	.	.	.	.	24
Cognac	.	.	.	.	.	.	5	7	4	0	2	.	.	1	0	.	.	.	.	0	7	.	.	.	.	.	.	.	.	.	0	26
Jonzac	.	.	.	.	.	.	4	12	5	.	.	.	.	2	.	.	.	.	.	.	2	.	15	.	.	.	.	.	.	.	.	40
Saintes	.	.	.	.	.	.	10	7	4	1	.	.	.	.	.	.	.	.	.	.	7	4	1	.	.	.	.	.	.	.	.	34
Chef-Boutonne	.	.	.	.	.	.	3	9	2	3	.	.	.	2	6	.	4	.	.	.	5	.	8	.	.	.	.	.	.	.	.	42
St-Jean-d'Angely	.	.	.	.	.	.	3	6	2	.	2	.	.	.	1	.	.	.	.	0	5	.	5	.	.	.	.	.	.	.	.	24
Bel-Ébat	.	.	.	.	.	.	.	7	2	.	2	.	.	1	1	.	.	.	.	.	6	1	4	.	.	0	.	.	.	.	.	25
Rochefort	.	.	.	.	.	.	8	4	.	1	.	.	1	.	.	1	.	.	.	10	.	4	.	.	.	.	.	.	.	.	.	29
La Rochelle	.	.	.	.	.	.	.	.	.	.	.	10	.	.	.	.	.	.	.	.	7	.	3	.	.	.	.	.	.	.	.	20
Ile d'Aix	.	.	.	.	.	.	.	7	5	.	.	.	.	3	.	.	.	.	.	.	1	.	0	.	.	.	.	.	.	.	.	16
BASSIN DE LA GIRONDE.																																
Bassin de la Dordogne.																																
Le Mont-Dore	.	.	.	.	.	.	.	38	.	10	.	.	.	34	.	.	.	.	.	.	18	12	5	.	.	.	.	.	.	.	.	117
Laqueuille	11	1	.	.	.	.	39	1	4	2	0	.	6	10	.	.	.	.	.	.	15	6	2	.	.	.	.	.	.	.	.	97
Eglise-N^ve-d'Ent	.	3	.	.	.	.	23	1	6	2	1	.	28	6	.	.	.	.	.	4	14	3	.	.	.	.	.	.	.	.	.	91
La T^r-d'Auvergne	0	0	.	.	.	.	36	2	2	3	1	.	34	1	.	.	.	1	.	6	6	4	.	.	.	1	.	.	.	.	.	98
Bort	.	.	.	.	.	.	.	8	2	.	.	.	.	26	.	.	.	.	.	.	6	20	.	.	.	.	.	.	.	.	.	62

STATIONS.	1	2	3	4	5	6	7	8	9	10	11	12	13	14	15	16	17	18	19	20	21	22	23	24	25	26	27	28	29	30	31	TOTAL.
Bassin de la Dordogne (suite).																																
Ussel	.	.	.	.	.	.	9	3	.	.	.	.	29	4	.	.	.	.	.	4	22	.	.	.	.	.	.	.	.	.	.	71
Aurillac (E. N.)	.	.	.	.	.	.	.	27	.	.	.	.	.	16	3	.	8	4	.	.	.	18	.	.	.	.	.	.	.	.	.	.	74
Argentat	.	.	.	.	.	.	.	46	2	.	.	.	.	4	.	.	8	.	.	.	8	7	3	.	.	.	.	.	.	.	.	.	78
Beaulieu	.	.	.	.	.	.	.	36	.	1	3	.	.	2	1	.	26	.	.	.	1	9	2	.	.	1	.	.	.	.	.	.	82
Tulle	.	.	.	.	.	.	.	21	.	7	.	.	.	6	.	2	2	.	.	.	5	31	10	2	.	.	.	.	.	.	.	.	86
Brive	.	.	.	.	.	.	.	28	1	.	5	.	.	.	.	.	5	.	.	.	23	13	10	.	.	.	.	.	.	.	.	.	85
Lavallade	.	.	.	.	.	.	25	.	2	3	.	.	24	7	.	.	.	.	.	19	37	4	.	.	4	.	.	.	.	.	.	.	123
Périgueux (E.N.)	.	.	.	.	.	.	.	21	2	.	.	.	.	6	.	.	.	.	.	.	10	9	.	.	7	.	.	.	.	.	.	.	55
Charras	.	.	.	.	.	4	14	.	1	.	2	.	.	12	18	.	.	.	.	.	15	.	1	.	.	1	.	.	.	.	.	.	68
Chalais	.	.	.	.	.	.	4	10	0	1	1	.	.	5	1	.	.	.	.	0	27	.	15	.	.	.	0	.	.	.	.	.	65
Montguyon	.	.	.	.	.	.	10	6	7	.	.	.	.	.	.	.	.	.	.	7	.	.	.	.	.	.	.	.	.	.	.	.	30
Royan	.	1	.	.	.	.	1	6	4	0	1	.	.	.	3	1	.	.	.	.	7	.	1	.	.	.	.	.	.	.	.	.	25
Bassin du Lot.																																
Le Bleymard	.	.	.	.	.	.	.	6	.	.	.	.	.	7	0	.	2	.	.	.	1	.	3	.	.	0	.	.	.	.	.	.	19
Bagnols	.	.	.	.	.	.	.	16	2	.	.	.	.	7	15	.	3	.	.	.	0	.	12	.	.	1	.	.	.	.	.	.	57
Mende (E. N.)	.	.	.	.	.	.	.	14	.	.	.	.	.	39	2	.	2	.	.	.	.	2	7	1	.	.	.	.	.	.	.	.	68
Mende (P. C.)	.	.	.	.	.	.	.	14	2	.	.	.	.	37	.	.	2	.	.	0	1	.	8	.	.	0	.	.	.	.	.	.	65
Montmirat	.	.	.	.	.	.	.	20	.	.	.	.	.	23	.	.	.	.	.	.	1	.	8	.	.	.	.	.	.	.	.	.	52
Saint-Chély-d'Ap	.	.	.	.	.	.	.	25	.	0	.	.	.	10	.	.	30	.	.	0	1	28	4	.	.	.	.	.	.	.	.	2	100
Saint-Léger-du-M.	.	.	.	.	.	.	.	1	19	.	.	.	.	3	.	.	.	.	.	6	.	6	.	.	.	.	.	.	.	.	.	.	35
Nasbinals	.	.	.	.	.	.	.	31	16	4	.	.	.	47	18	.	15	.	.	.	4	48	19	15	.	.	.	.	.	.	.	.	217
Marvejols	.	.	.	.	.	.	.	28	.	.	.	.	.	32	.	.	.	.	.	.	.	.	.	.	.	.	.	.	.	.	.	.	60
Laguiole	.	.	.	.	.	.	.	50	.	.	.	.	.	.	.	.	.	.	15	.	.	10	.	.	.	.	35	.	.	.	.	.	110
Mur-de-Barrez	.	.	.	.	.	.	.	10	6	.	.	.	.	.	12	.	.	.	.	.	12	.	.	.	.	.	.	.	.	.	.	.	40
Entraygues	.	.	.	.	.	.	.	.	4	.	.	.	.	5	.	.	1	.	.	.	1	1	.	.	.	.	.	.	.	.	.	.	12
Figeac	.	.	.	.	.	.	.	42	.	.	.	.	.	2	.	.	5	.	.	.	2	18	3	.	.	.	.	.	.	.	.	.	72
Cahors	.	.	.	.	.	.	.	30	.	.	.	.	.	3	.	.	3	.	.	.	12	11	.	.	.	.	.	.	.	.	.	.	59
Montaigu	.	.	.	.	.	.	.	28	.	.	.	.	.	2	.	.	.	.	.	.	5	.	4	.	1	.	.	.	.	.	.	.	40
Villeneuve	.	.	.	.	.	.	2	8	1	.	.	.	.	.	.	.	.	.	1	.	11	3	9	.	.	.	.	.	.	.	.	.	35
Bassin de l'Aveyron.																																
Massegros	.	.	.	.	.	.	.	49	.	.	.	.	.	30	.	.	3	.	.	.	1	.	7	.	.	.	.	.	.	.	.	.	90
Rodez (E. N.)	.	.	.	.	.	.	.	8	.	.	.	.	.	.	.	.	.	.	1	.	1	2	4	.	.	0	.	.	.	.	.	.	16
Saint-Antonin	.	.	.	.	.	.	.	.	.	.	.	.	3	.	.	.	.	.	.	.	.	25	.	.	.	.	.	.	.	.	.	.	28
Carmaux	.	.	.	.	.	.	.	7	.	.	.	.	.	.	.	.	.	.	.	.	3	.	4	.	.	.	.	.	.	.	.	.	15
Caussade	.	.	.	.	.	.	.	10	.	.	.	.	.	.	1	.	.	13	.	.	3	.	8	.	.	.	.	.	.	.	.	.	35
Bassin du Tarn.																																
Pt de Montvert	.	.	.	.	.	.	5	28	1	.	.	.	.	8	2	.	5	.	.	.	3	.	7	.	.	.	.	.	.	.	.	.	59
Croix-de-Fer	.	.	.	.	.	.	.	.	5	.	.	.	.	.	6	.	10	.	.	.	.	5	.	1	.	2	.	.	.	.	.	.	29
Florac	.	.	.	.	.	.	.	25	.	.	.	.	.	20	.	.	7	.	.	.	.	.	4	.	.	.	.	.	.	.	.	.	56
Meyrueis	.	.	.	.	.	.	2	.	13	.	.	.	.	.	3	.	.	.	.	.	.	2	1	.	.	.	.	.	.	.	.	.	21
Fraïsse	.	.	.	.	.	.	.	2	.	.	.	.	.	2	.	.	.	.	.	.	4	.	2	.	.	2	.	.	.	.	.	.	12
La Salvetat	.	.	.	.	.	.	.	.	.	.	.	.	.	.	.	.	.	.	.	.	6	.	.	.	.	.	.	.	.	.	.	.	6
Le Cabaretou	.	.	.	.	.	.	.	.	.	.	.	.	11	.	.	.	.	.	.	.	3	.	.	.	.	.	.	.	.	.	.	.	14
La Cavalerie	.	.	.	.	.	.	.	10	.	.	.	.	.	66	.	.	.	.	.	.	5	13	6	.	.	.	.	.	.	.	.	.	100
Castres	.	.	0	.	.	.	.	3	.	.	.	.	.	1	1	.	.	.	.	.	2	.	4	.	.	1	.	.	.	.	.	.	11
Alban	.	.	.	.	.	.	.	.	.	.	.	.	.	10	.	.	.	.	.	4	.	.	.	.	2	.	.	.	.	.	.	.	16

STATIONS.	1	2	3	4	5	6	7	8	9	10	11	12	13	14	15	16	17	18	19	20	21	22	23	24	25	26	27	28	29	30	31	TOTAL.
Bassin du Tarn (suite).																																
Albi (E. N.)	.	.	.	.	.	.	.	2	.	.	.	.	.	.	.	.	0	.	.	.	2	.	.	.	.	.	.	.	.	.	.	5
Albi (P. C.)	.	1	.	.	.	.	.	6	.	.	.	.	.	.	.	.	.	.	.	.	1	1	3	4	.	.	.	.	.	.	.	16
Murat	.	.	.	.	.	.	.	2	1	.	.	.	1	.	.	.	.	.	.	.	.	.	1	.	1	1	.	.	.	.	.	7
Lavaur	.	.	.	.	.	.	.	1	.	.	.	.	.	.	.	.	.	.	.	.	8	.	4	.	0	.	.	.	.	.	.	13
Reyniès	.	.	.	.	.	.	.	15	.	.	.	.	.	.	.	.	.	.	.	.	.	11	.	.	.	.	.	.	.	.	.	26
Montauban	.	.	.	.	.	.	.	8	0	.	.	.	.	.	.	1	.	.	2	.	8	.	.	.	4	.	.	.	.	.	.	24
Lauzerte	.	.	.	.	.	.	.	30	.	.	.	.	.	5	.	.	15	.	.	1	3	2	.	.	.	.	.	.	.	.	.	57
Bassin de la Garonne, cours supérieur, et affluents des Pyrénées.																																
Ax	.	10	.	.	.	7	2	.	.	.	.	.	.	.	.	.	.	.	.	.	4	.	7	.	.	.	.	.	.	.	.	30
Foix (P. C.)	.	.	.	.	.	.	.	.	.	.	10	.	.	.	.	.	.	.	.	.	.	.	.	.	.	.	.	.	.	.	.	10
Belesta	.	16	.	.	.	.	.	.	2	.	2	1	.	.	.	.	.	.	.	.	2	1	7	.	.	1	.	.	1	.	.	33
Mirepoix	.	.	.	.	.	.	.	5	.	.	.	.	.	.	.	.	.	.	.	.	.	.	.	.	.	.	.	.	.	.	.	5
Royat	.	2	.	.	.	.	.	2	.	.	.	.	.	.	.	.	.	.	.	.	.	.	3	.	.	1	.	.	.	.	.	8
Le Fossat	.	.	.	.	.	.	.	.	.	.	5	.	.	.	.	.	.	.	.	.	.	.	.	.	.	.	.	.	.	.	.	5
Bagnères-de-L	.	.	.	.	22	.	.	.	.	.	.	.	.	.	.	.	.	.	.	.	6	.	9	.	.	.	.	.	.	.	.	37
Arreau	.	.	.	.	10	.	9	.	.	.	.	.	.	.	.	.	.	.	.	.	10	16	.	.	.	.	.	.	.	.	.	45
Montréjeau	9	4	.	.	.	.	.	2	.	.	2	.	.	.	.	.	.	.	.	1	3	2	19	.	.	4	.	.	2	.	.	48
Couflens	8	1	.	.	9	.	.	.	1	.	.	.	.	.	.	.	.	2	.	4	.	.	11	.	.	19	.	.	.	.	.	55
Boussenac	.	5	.	.	.	.	.	.	4	1	.	.	.	.	.	.	.	3	.	.	1	.	6	.	.	.	.	.	.	.	.	22
Saint-Girons	.	.	.	.	.	.	.	1	.	.	2	.	.	.	.	.	.	.	.	.	.	.	.	.	.	.	.	.	.	.	.	3
Le Mas-d'Azil	.	.	.	.	2	.	.	.	.	.	.	.	.	.	.	.	.	.	.	1	.	.	1	.	.	2	.	.	.	.	.	6
Aurignac	.	6	.	.	.	.	.	.	.	.	3	.	.	.	.	.	.	.	.	.	6	.	10	.	2	2	.	.	.	.	.	30
Toulouse (P. C.)	.	.	.	.	.	.	.	2	.	.	1	.	.	.	.	.	.	.	.	.	1	.	2	.	.	.	.	.	.	.	.	6
Bassin de la Garonne (R. G.) au-dessous de Toulouse; bassins du Gers et de la Baïse; bassin de la Gironde.																																
Lombez	.	0	.	.	.	.	.	2	.	.	0	.	.	0	1	.	.	.	.	0	5	.	2	.	0	.	.	.	.	.	.	10
Gimont	.	.	.	.	.	.	.	4	.	.	.	.	.	.	.	.	.	.	.	4	6	.	3	.	1	.	.	.	.	.	.	18
Beaumont	.	.	.	.	.	.	.	10	.	.	.	.	.	.	.	.	.	.	.	1	3	9	1	.	.	1	.	.	.	.	.	25
Lavit	.	.	0	.	.	.	1	6	.	.	.	.	.	.	.	.	.	.	1	2	2	.	2	.	1	.	.	.	.	.	.	17
Masseube	.	.	.	.	.	.	.	0	.	.	.	.	1	.	.	.	.	.	0	1	1	.	2	.	.	.	.	.	.	.	.	5
Auch	.	.	1	.	.	.	.	3	.	.	1	.	.	.	.	.	1	.	.	2	2	.	1	.	1	.	.	.	.	.	.	12
La Sauvetat	.	.	.	.	.	.	.	5	.	.	.	.	.	2	.	.	.	.	0	0	8	.	4	.	1	.	.	.	.	.	.	21
Lectoure	.	.	.	.	.	.	.	3	.	.	.	.	2	.	.	.	.	.	.	.	8	.	4	.	.	.	.	.	.	.	.	17
Lannemezan	11	9	3	.	.	.	.	3	2	.	3	3	.	.	.	.	.	.	.	.	.	.	5	.	.	4	.	.	2	.	.	45
Trie	.	2	.	.	.	.	.	.	.	.	.	.	.	.	.	.	.	.	.	.	.	5	15	.	.	.	.	.	.	.	.	22
Miélan	.	.	.	.	.	.	.	.	.	.	3	.	.	.	.	.	.	.	.	.	3	.	5	.	.	.	.	.	.	.	.	11
Mirande	.	.	.	.	.	.	.	2	.	.	2	.	.	.	.	.	.	.	1	0	2	.	4	.	.	.	.	.	.	.	.	10
Vic-Fézensac	.	1	.	.	.	.	.	5	.	.	.	.	0	.	.	.	.	.	1	.	10	.	5	.	1	.	.	.	.	.	.	23
Condom	.	.	.	.	.	.	.	7	.	.	.	.	.	2	.	.	4	.	.	.	.	.	5	7	.	.	.	.	.	.	.	24
Agen	.	.	.	.	.	0	10	.	.	.	.	.	.	.	.	.	.	0	0	2	2	3	.	.	0	.	.	.	.	.	.	18
Damazan	.	.	.	.	.	.	4	.	.	.	.	.	.	.	.	.	.	.	0	.	25	.	18	.	.	.	.	.	.	.	.	47
Col-de-Fer	.	.	.	.	.	.	1	12	.	.	.	.	.	3	.	.	.	.	.	.	16	1	11	.	.	1	.	.	.	.	.	44
Toulenne	.	.	.	.	.	.	.	3	.	.	.	.	.	16	.	.	.	.	.	.	.	.	.	.	.	.	.	.	.	.	.	19
Pte de Grave	.	.	3	.	.	.	2	4	3	1	.	.	.	4	.	.	.	.	.	.	6	.	.	.	.	.	.	.	.	.	.	23
Petits bassins entre la Gironde et l'Adour.																																
Hourtins	.	.	.	.	.	12	19	1	.	.	.	.	.	.	.	.	.	.	.	7	.	1	.	.	.	.	.	.	.	.	.	40
Marcheprime	.	.	.	.	.	11	4	6	.	.	.	.	14	.	.	.	.	.	.	29	.	12	.	.	.	.	.	.	.	.	.	76

STATIONS.	1	2	3	4	5	6	7	8	9	10	11	12	13	14	15	16	17	18	19	20	21	22	23	24	25	26	27	28	29	30	31	TOTAL.
BASSINS ENTRE LA GIRONDE ET LES PYRÉNÉES.																																
Bassin de l'Adour.																																
Luz Saint-Sauveur.	.	.	.	.	6	.	.	.	.	.	.	.	3	.	.	.	.	4	.	3	1	.	.	.	.	.	.	.	.	.	.	17
Bagnères-de-Big...	.	8	.	.	3	.	.	6	2	.	3	4	.	.	.	.	.	.	.	2	3	1	17	.	.	4	.	.	2	.	.	55
Tarbes (P. C.).....	.	.	1	.	.	.	.	1	.	.	2	0	0	.	.	.	.	.	.	.	0	11	6	.	.	.	.	.	.	.	.	21
Villecomtal.....	.	.	.	.	.	.	.	2	.	.	2	.	.	.	.	.	.	.	.	.	3	.	5	.	1	.	.	.	.	.	.	13
Aignan.....	.	.	.	.	.	.	.	0	.	.	.	.	.	.	.	.	.	.	.	.	.	1	12	.	.	.	.	.	.	.	.	13
Riscle.....	.	.	.	.	.	.	2	.	.	.	.	.	1	.	.	.	.	.	.	1	7	.	10	.	.	.	.	.	.	.	.	21
Eauze	.	1	.	.	.	.	.	4	.	.	.	.	0	.	.	.	.	.	.	.	5	.	15	.	1	.	.	.	.	.	.	26
Cazaubon.....	.	.	.	.	.	.	4	7	.	.	.	.	0	1	.	.	.	.	0	.	12	.	15	.	1	.	.	.	.	.	.	40
Pau (Château)....	.	.	.	.	.	.	.	.	.	.	.	9	.	.	.	.	.	.	.	2	.	16	.	.	.	.	.	.	.	.	.	27
Pau (Monnaie)....	.	.	.	.	.	.	.	.	.	.	.	9	.	.	.	.	.	.	.	2	.	16	.	.	.	.	.	.	.	.	.	27
Pau (Gare).....	.	.	.	.	.	.	.	.	.	.	.	9	.	.	.	.	.	.	.	3	.	17	.	.	.	.	.	.	.	.	.	29
Lescar (E. N.)....	.	.	2	.	.	.	.	.	0	.	7	.	.	1	.	0	.	.	5	1	.	4	13	.	.	.	.	.	.	.	.	33
Peyranère.....	20	.	.	.	.	11	.	33	.	.	.	.	.	20	.	.	.	.	.	.	33	.	.	.	.	.	.	.	.	.	.	118
Gélan.....	.	.	.	.	15	.	1	4	.	.	.	.	5	.	.	.	.	.	4	.	23	.	6	.	.	.	.	.	.	.	.	59
Saint-Martin-de-H.	.	1	.	.	.	.	10	3	1	.	1	.	1	0	.	.	.	.	0	0	10	.	22	.	.	.	.	0	.	.	.	48
Bayonne.....	.	.	.	.	.	.	4	4	.	1	.	.	.	.	.	.	.	.	.	.	.	5	16	1	.	.	.	.	.	.	.	30
Biarritz.....	.	1	.	.	.	.	.	6	1	.	2	.	.	.	.	.	.	.	.	.	.	2	15	2	.	.	.	.	.	.	.	29
VERSANT DE LA MÉDITERRANÉE.																																
BASSINS ENTRE LES PYRÉNÉES ET LE RHÔNE.																																
Bassins de l'Agly, de la Tet et du Tech.																																
Caudiès.....	.	.	.	.	.	.	.	.	.	.	.	.	.	.	.	.	.	.	.	.	4	.	.	.	.	.	.	.	.	.	.	4
Barcarès.....	.	.	.	.	.	.	.	.	.	.	.	.	.	.	.	.	.	.	.	.	1	.	6	.	.	.	.	.	.	.	.	7
Estagel.....	.	.	.	.	.	.	.	.	.	.	.	.	.	.	.	.	.	.	.	.	1	.	1	.	.	.	.	.	.	.	.	2
Montlouis.....	9	.	.	.	.	6	.	.	.	.	.	1	.	.	.	.	.	.	.	5	.	.	1	.	.	.	.	.	.	.	.	23
Prades.....	1	.	.	.	.	4	.	.	.	.	.	.	.	.	.	.	.	.	.	.	1	2	.	.	.	.	.	.	.	.	.	8
Comes.....	1	.	.	.	.	1	.	.	.	.	.	.	.	.	.	.	.	.	.	.	1	.	1	.	.	.	.	.	.	.	.	4
Perpignan (P. C.)..	.	.	.	.	.	.	.	.	.	.	.	.	.	.	.	.	.	.	.	.	1	.	4	.	.	.	.	.	.	.	.	5
Prats-de-Mollo....	.	.	.	.	.	53	.	.	.	.	7	.	.	.	.	.	.	.	.	.	1	.	.	.	.	.	.	.	.	.	3	64
Bellegarde.....	.	.	.	.	.	19	.	.	.	.	.	.	.	.	.	.	.	.	.	.	.	.	.	.	.	.	.	.	.	.	.	19
Céret.....	.	.	.	.	.	21	.	.	.	.	.	.	.	.	.	.	.	.	.	.	.	.	.	.	.	.	.	.	.	.	.	21
Pont d'Elne.....	.	.	.	6	.	.	.	.	.	.	.	.	.	.	.	.	.	.	.	.	.	.	3	.	.	.	.	.	.	.	.	9
Cap Béarn.....	.	.	.	.	.	.	.	.	.	.	.	.	.	.	.	.	.	.	.	.	.	.	.	.	.	.	.	.	.	.	.	0
Feu Rouge	.	.	.	.	.	.	.	.	.	.	.	.	.	.	.	.	.	.	.	.	.	.	.	.	.	.	.	.	.	.	.	0
Bourg-Madame....	4	.	.	.	.	6	.	.	.	.	5	.	.	.	.	.	.	.	.	.	5	.	4	.	.	.	.	.	.	.	.	24
Col de Puymorens.	5	.	.	14	4	.	.	.	.	.	.	.	.	.	.	.	.	.	.	.	11	.	4	.	1	.	.	.	.	.	.	39
Bassin de l'Aude.																																
Plan-Bayle	.	.	.	.	.	.	.	.	.	.	.	.	.	4	.	.	.	.	.	.	5	.	.	.	.	.	.	.	.	.	.	9
Lespinassière	.	.	.	.	.	.	.	.	.	.	.	.	.	4	.	.	.	.	.	.	5	.	.	.	.	.	.	.	.	.	.	9
Caunes (hors bois).	.	.	.	.	.	.	.	.	.	.	.	.	.	.	.	.	.	.	.	.	3	.	.	.	.	.	.	.	.	.	.	3
Caunes (sous bois).	.	.	.	.	.	.	.	.	.	.	.	.	.	.	.	.	.	.	.	.	.	.	.	.	.	.	.	.	.	.	.	0
Rieux-Minervois...	.	.	.	.	.	.	.	.	.	.	.	.	.	2	.	.	.	.	.	.	.	.	.	.	.	.	.	.	.	.	.	2
Castelnaudary.....	.	.	.	.	.	.	.	.	.	.	.	.	.	11	.	.	.	.	.	.	4	.	2	.	.	.	.	.	.	.	.	17
Besplas	.	.	.	.	.	.	.	.	.	.	.	.	.	2	.	.	.	.	.	.	2	.	.	.	0	.	.	.	.	.	.	5
Col de la Quillane..	8	.	.	.	23	.	.	.	.	.	.	.	.	.	.	.	.	.	.	.	2	.	5	.	.	.	.	.	.	.	.	38

STATIONS.	1	2	3	4	5	6	7	8	9	10	11	12	13	14	15	16	17	18	19	20	21	22	23	24	25	26	27	28	29	30	31	TOTAL.
Bassin de l'Aude (suite).																																
Roquefort-du-S...	.	.	.	.	.	.	.	.	.	.	.	.	.	.	.	.	.	.	.	1	4	.	.	.	.	.	.	.	.	.	.	5
Quillan.....	3	.	.	.	.	.	.	.	.	.	.	.	.	.	.	.	.	.	.	.	.	.	.	.	.	.	.	.	.	.	.	3
Nébias.....	12	.	.	.	.	.	.	4	.	.	1	.	.	.	.	.	.	.	.	3	1	.	2	.	.	.	.	.	.	.	.	23
Arques.....	.	.	.	.	.	.	.	.	.	.	.	.	.	.	.	.	.	.	.	.	.	.	.	.	.	.	.	.	.	.	.	0
Limoux.....	.	.	.	.	.	.	.	.	.	.	.	.	.	.	.	.	.	.	.	.	3	.	3	.	.	.	.	.	.	.	.	6
Alaigne.....	.	.	.	.	.	.	.	.	.	.	.	.	.	.	.	.	.	.	.	.	.	.	.	.	.	.	.	.	.	.	.	0
Carcassonne (C. M.).	.	.	.	.	.	.	.	1	.	.	.	.	.	6	.	.	.	.	.	.	4	.	1	.	.	.	.	.	.	.	.	.	12
Barbaira.....	.	.	.	.	.	.	.	2	.	.	.	.	.	3	.	.	.	.	.	.	4	.	3	.	.	.	.	.	.	.	.	.	12
Montlaur.....	.	.	.	.	.	.	.	0	.	.	.	.	.	3	.	.	.	.	.	.	3	.	.	.	.	.	.	.	.	.	.	.	7
Moux.....	.	.	.	.	.	.	.	.	.	.	.	.	.	1	.	.	.	.	.	.	.	.	.	.	.	.	.	.	.	.	.	1
Boutenac.....	.	.	.	.	.	.	.	.	.	.	.	.	.	0	.	.	.	.	.	.	1	.	1	.	.	.	.	.	.	.	.	.	2
Terre-Rouge.....	.	.	.	.	.	.	.	.	.	.	.	.	.	2	.	.	.	.	.	.	1	.	.	.	.	.	.	.	.	.	.	.	3
Capestang.....	.	.	.	.	.	.	.	.	.	.	.	.	.	.	.	.	.	.	.	.	2	.	.	.	.	.	.	.	.	.	.	.	2
Narbonne.....	.	.	.	.	.	.	.	.	.	.	.	.	.	2	.	.	.	.	.	.	3	.	2	.	.	.	.	.	.	.	.	.	7
La Nouvelle.....	.	.	.	.	.	.	.	.	.	.	.	.	.	.	.	.	.	.	.	.	3	.	.	.	.	.	.	.	.	.	.	.	3
Bassins du Vidourle, du Lez, de l'Hérault et de l'Orb.																																
Lunel.....	.	.	.	.	.	.	.	1	.	.	.	.	.	.	.	.	.	.	.	.	1	.	11	.	.	.	.	.	.	.	.	.	13
St-Mathieu-de-Tr..	.	.	.	.	.	.	.	15	12	.	.	.	.	29	.	.	.	.	.	.	6	.	.	.	.	.	.	.	.	.	.	.	62
Montpellier (J. B.)..	.	.	.	.	.	9	.	.	.	.	.	.	.	.	.	.	.	.	.	.	4	.	4	.	.	.	.	.	.	.	.	.	17
Cette (P. C.).....	.	.	.	.	.	.	.	.	.	.	.	.	.	.	.	.	.	.	.	.	4	.	2	.	.	.	.	.	.	.	.	.	6
Valène.....	.	.	.	.	.	10	2	14	1	.	.	.	.	14	.	.	.	.	.	.	2	.	4	.	.	.	.	.	.	.	.	.	47
Saint-Bauzille.....	.	.	.	.	.	.	6	15	.	.	.	.	.	7	.	.	.	.	.	.	.	4	.	.	.	.	.	.	.	.	.	.	33
Le Caylar.....	.	.	.	.	.	.	.	5	.	.	.	.	.	16	.	.	.	.	.	.	2	13	2	.	.	.	.	.	.	.	.	.	38
Clermont-Villen...	.	.	.	.	.	.	15	.	.	.	.	.	.	10	.	.	.	.	.	.	10	.	.	.	.	.	.	.	.	.	.	.	35
Saint-Gervais.....	.	.	.	.	.	.	4	.	.	.	.	.	.	.	.	.	.	.	.	.	2	.	.	.	.	.	.	.	.	.	.	.	6
Bédarieux.....	.	.	.	.	.	2	4	6	.	.	.	.	.	.	2	.	.	.	.	.	.	.	6	.	.	.	.	.	.	.	.	.	18
Saint-Pons.....	.	.	.	.	.	.	1	2	.	.	.	.	.	.	.	.	.	.	.	.	2	.	3	.	.	.	.	.	.	.	.	.	8
Col d. l. Cardonnille.	.	.	.	.	.	4	6	14	.	.	.	.	.	28	.	.	.	.	.	.	3	.	.	.	.	.	.	.	.	.	.	.	55
Agde.....	.	.	.	.	.	.	.	.	.	.	.	.	.	.	.	.	.	.	.	.	1	.	2	.	.	.	.	.	.	.	.	.	3
Béziers.....	.	.	.	.	.	.	.	.	.	.	.	.	.	.	.	.	.	.	.	.	2	.	.	.	.	.	.	.	.	.	.	.	2
BASSIN DU RHÔNE.																																
Bassin de la Saône.																																
Champagney.....	.	6	.	.	.	.	.	18	8	.	6	.	.	12	.	.	.	.	.	.	12	.	5	.	.	.	.	.	.	.	.	.	67
La Voivre.....	.	.	2	.	.	.	.	.	38	14	.	.	.	.	30	.	.	.	.	.	9	.	.	4	.	5	.	.	.	.	.	.	102
Bourbonne-l.-B...	.	.	.	.	.	.	.	10	3	2	.	8	.	2	7	.	.	.	.	1	1	3	1	0	.	2	.	.	.	.	.	.	40
Fresnes-s.-Apance.	.	.	1	.	.	.	.	4	5	2	1	2	.	.	7	.	.	.	.	.	1	3	.	0	.	2	.	.	.	.	.	.	28
Villars-le-Pautel...	.	.	.	.	.	.	.	12	.	.	.	.	.	16	.	.	.	.	.	.	5	2	.	11	.	1	.	.	.	.	.	.	47
La Ferté-s.-Am...	.	.	.	.	.	.	.	6	5	.	.	.	.	.	12	.	.	.	.	.	.	5	.	.	.	.	.	.	.	.	.	.	28
Jussey.....	.	0	0	.	.	.	.	7	3	2	0	0	.	2	11	.	.	.	.	.	0	7	0	.	.	.	.	.	.	.	.	.	32
Chalindrey.....	.	1	.	.	.	.	.	15	5	4	.	2	.	6	6	.	.	.	.	1	3	7	.	.	.	4	.	.	.	.	.	.	54
Bourg.....	.	.	.	.	.	.	.	7	12	2	.	3	.	.	10	.	.	.	.	.	.	7	.	.	.	4	.	.	.	.	.	.	45
Villeguzien.....	.	.	.	.	.	.	.	12	5	1	.	.	.	4	7	.	.	.	.	.	2	5	.	.	.	2	.	.	.	.	.	.	39
Vaux-s.-Aubigny..	.	.	.	.	.	.	13	4	8	.	.	.	5	10	.	.	.	.	.	3	7	.	.	.	.	.	.	.	.	.	.	.	50
Courlon.....	.	2	2	.	.	.	.	14	.	1	.	.	11	.	.	.	.	.	.	5	.	.	.	1	.	.	.	.	.	.	.	.	37
Lamargelle.....	.	2	1	.	.	.	6	8	.	2	.	.	.	6	8	.	.	.	.	1	4	.	.	.	.	5	.	.	.	.	.	.	44

STATIONS.	1	2	3	4	5	6	7	8	9	10	11	12	13	14	15	16	17	18	19	20	21	22	23	24	25	26	27	28	29	30	31	TOTAL.
Bassin de la Saône (suite).																																
Is-sur-Tille	.	.	.	.	.	.	.	15	.	.	.	.	.	15	.	.	.	.	.	.	5	.	.	.	.	.	.	.	.	.	.	35
Beire-le-Châtel	.	.	.	.	.	.	.	17	6	3	.	.	.	6	10	.	4	6	.	8	2	.	.	.	.	.	.	.	.	.	.	62
Saint-Seine-l'Abb.	.	.	.	.	.	.	.	16	8	3	.	4	.	2	5	1	.	.	.	.	2	4	2	.	.	2	.	.	.	.	.	49
Val Suzon	.	.	2	.	.	.	.	13	8	6	1	.	.	.	19	.	.	.	.	.	1	9	.	.	.	2	.	.	.	.	.	62
Saussy	.	.	.	.	.	.	.	9	4	2	.	.	.	3	11	.	.	.	.	9	5	.	.	.	.	.	.	.	.	.	.	43
Pont-d'Ouche	.	.	.	.	.	.	.	24	3	.	2	.	.	31	.	.	.	.	.	.	7	5	.	.	.	.	.	.	.	.	.	72
Dijon	.	.	.	.	.	.	.	23	1	.	3	.	.	16	.	.	1	.	.	.	8	.	.	.	0	.	.	.	.	.	.	51
Gray	.	.	.	.	.	.	.	16	.	.	.	.	.	15	.	3	.	.	.	.	.	.	.	.	.	.	.	.	.	.	.	34
Heuilley	.	.	.	.	.	.	.	13	3	2	.	.	.	17	.	.	.	.	.	.	8	5	.	.	.	.	.	.	.	.	.	.	48
Vonges	.	4	.	.	.	.	.	10	9	2	.	2	.	3	12	.	4	.	.	.	.	7	1	2	.	.	.	.	.	.	.	.	56
Auxonne	.	.	.	.	.	.	.	4	.	.	.	.	.	13	.	1	2	.	.	.	2	.	5	.	2	.	.	.	.	.	.	.	30
St-Jean-de-Losne	.	1	.	.	.	.	.	15	5	.	.	.	.	24	.	.	3	.	.	.	4	1	2	.	.	4	.	.	.	.	.	.	59
Lanthes	.	.	.	.	.	.	.	.	.	39	.	.	.	.	14	.	.	.	.	.	.	11	.	.	.	3	.	.	.	.	.	.	66
Corberon	.	.	.	.	.	.	.	22	11	.	.	.	.	12	.	.	.	.	.	.	4	.	2	.	1	.	.	.	.	.	.	.	52
Trugny	.	.	.	.	.	.	.	20	10	.	.	.	.	12	.	.	.	.	.	.	8	.	1	.	.	3	.	.	.	.	.	.	54
Beaune	.	0	.	.	.	.	.	29	1	.	.	.	.	18	.	.	.	.	.	.	11	.	0	0	0	.	.	.	.	.	0	.	60
Verdun.-s.-Saône	.	.	.	.	.	.	.	10	1	2	.	.	.	14	.	.	2	.	.	.	3	3	2	.	.	4	.	.	.	.	.	.	42
Lons-le-Saul.(E.N.)	.	.	.	.	.	.	.	25	1	.	2	.	15	.	.	.	.	.	.	.	4	31	14	.	.	2	.	.	.	.	.	.	94
Monsols	.	.	.	.	.	.	.	13	7	.	8	.	.	11	.	.	.	.	.	.	27	7	11	.	.	.	.	.	.	.	.	.	84
Bourg (E. N.)	.	.	.	.	.	.	.	9	12	7	.	.	.	.	18	.	.	.	.	.	.	26	14	.	.	.	.	.	.	.	.	.	86
Pont-de-Vaux	.	2	.	.	.	.	.	24	.	.	.	.	.	18	.	1	.	.	.	.	5	31	22	.	.	.	.	.	.	.	.	.	103
Mâcon (E. N.)	.	.	.	.	.	.	.	13	13	7	.	.	.	.	15	.	.	.	.	.	.	37	8	14	.	1	.	.	.	.	.	.	106
Thoissey	.	.	.	.	.	.	.	13	6	13	.	.	.	.	13	.	12	.	.	.	.	64	18	.	.	.	.	.	.	.	.	.	139
Cercié	.	.	.	.	.	.	0	28	.	0	.	.	.	8	0	32	1	.	.	.	30	12	11	.	.	.	.	.	.	.	.	.	123
Trévoux	.	.	.	.	.	.	.	37	.	.	.	.	.	13	.	27	.	.	1	.	34	.	9	.	.	.	.	.	.	.	.	.	121
Saint-Nizier-d'Az.	.	.	.	.	.	.	.	12	.	.	3	.	.	8	.	0	5	.	.	.	32	20	.	.	.	.	.	.	.	.	.	.	81
Saint-Laurent-d'O.	.	.	.	.	.	.	.	24	.	.	.	.	.	8	6	7	.	.	.	1	40	.	8	.	.	.	.	.	.	.	.	.	94
Sainte-Foy-l'Arg.	4	0	1	.	.	.	.	35	0	1	.	.	.	14	0	1	3	.	.	.	6	19	8	0	.	.	.	.	.	.	.	.	93
Tarare	.	.	.	.	.	.	.	30	.	3	.	.	.	16	.	41	.	.	.	.	48	.	8	.	.	.	.	.	.	.	.	.	146
L'Arbresle	.	.	.	.	.	.	.	37	.	.	.	.	.	6	.	10	.	.	.	.	30	.	8	.	.	.	.	.	.	.	.	.	92
Bassin du Doubs.																																
Pontarlier	?	3	.	.	.	.	.	14	4	3	12	.	.	9	.	.	14	.	.	2	?	29	21	.	.	?	.	.	.	.	6	117
Pont de Roide	3	3	9	.	.	.	.	10	4	.	5	.	.	1	.	.	6	.	.	.	.	22	13	.	.	2	.	.	.	.	.	78
Besançon (E. N.)	.	5	5	.	.	.	.	3	2	2	2	.	.	4	6	.	18	.	.	.	.	.	.	.	.	4	.	.	.	.	.	51
Ornans	.	2	.	.	.	.	.	10	.	1	7	.	.	2	.	.	6	.	.	.	.	20	13	.	.	2	.	.	.	.	.	63
Bassin du Rhône proprement dit, cours moyen.																																
Évian	.	.	.	.	.	.	.	20	.	.	.	.	.	4	.	.	.	.	.	3	.	36	9	18	1	.	.	.	.	.	1	92
Douvaine	2	.	.	.	.	.	.	24	.	.	.	.	.	8	.	.	.	.	3	.	40	4	25	.	.	1	.	.	.	.	.	107
Chamonix	9	.	.	.	.	5	3	11	.	.	.	.	1	10	.	5	.	.	2	.	5	10	23	.	3	.	.	.	.	.	14	101
Sallanches	.	10	.	.	.	.	.	.	3	.	.	.	.	.	19	.	4	.	.	3	.	9	9	21	.	2	.	.	.	.	.	80
Col des Gets	4	.	.	.	.	.	.	30	.	.	.	.	.	9	.	.	.	.	.	5	17	12	29	.	.	.	.	.	.	.	6	112
Tanninges	.	1	.	.	.	.	.	.	30	.	.	.	.	.	4	.	1	.	.	1	1	27	14	17	.	2	.	.	.	.	2	101
Annemasse	.	.	.	.	.	.	.	.	10	.	11	.	.	6	.	.	.	.	.	2	.	39	.	38	.	.	.	.	.	.	.	106
Cruseilles	1	.	.	.	.	.	.	21	.	.	.	.	.	10	.	2	.	.	.	1	.	36	37	.	.	.	.	.	.	.	.	108
Gex	.	2	.	.	.	.	.	.	26	3	.	.	.	.	10	.	.	.	.	.	.	40	4	20	.	1	.	.	.	.	.	106
Thônes	12	.	.	.	.	.	.	23	.	.	.	.	.	10	.	2	.	.	.	.	26	5	.	.	1	.	.	.	.	.	3	82

STATIONS.	1	2	3	4	5	6	7	8	9	10	11	12	13	14	15	16	17	18	19	20	21	22	23	24	25	26	27	28	29	30	31	TOTAL.
Bassin du Rhône proprement dit, cours moyen (suite).																																
Annecy	.	3	.	.	.	.	.	0	27	.	.	.	.	.	9	.	1	.	.	0	.	40	5	16	1	.	.	.	.	.	0	102
Tamié	.	6	.	.	.	.	.	0	19	.	.	.	.	1	7	.	.	.	.	.	.	3	26	15	.	1	.	.	.	.	6	84
Rumilly	12	.	.	.	.	.	.	20	.	.	.	.	.	7	.	.	.	.	.	.	22	6	24	.	1	.	.	.	.	.	.	92
Chambéry	.	10	.	.	.	.	.	.	16	.	.	.	.	.	16	.	.	.	.	.	.	2	20	16	.	.	.	.	.	.	.	80
Yon-Artemare	8	.	.	.	.	.	.	21	2	.	.	.	.	20	.	.	2	.	.	.	4	41	22	.	.	.	.	.	.	.	.	120
Belley	.	.	.	.	.	.	.	8	.	.	.	.	.	4	.	.	.	.	.	.	.	7	9	.	.	.	.	.	.	.	.	28
Nantua	.	.	.	14	.	12	.	.	.	.	5	.	.	.	.	.	.	.	.	.	.	1	.	.	.	.	.	.	.	.	.	32
Pont-d'Ain	5	.	.	.	.	.	.	39	.	.	.	.	.	14	.	.	.	.	.	.	2	42	13	.	.	.	.	.	.	.	.	115
Chalamont	.	.	.	.	.	.	.	31	1	3	.	.	.	12	.	1	.	.	.	.	2	28	12	.	.	1	.	.	.	.	.	91
Ambérieu	11	.	.	.	.	.	.	51	.	6	.	.	.	.	.	.	.	.	.	.	2	6	24	.	.	.	.	.	.	.	.	100
Montluel	.	.	.	.	.	.	.	41	.	.	.	.	.	9	.	7	.	.	.	.	12	23	13	.	.	.	.	.	.	.	.	105
Lyon (Observat.)	.	1	.	.	.	.	.	21	15	0	.	.	.	0	15	46	1	.	.	0	.	33	6	3	.	1	.	.	.	.	.	142
Rive-de-Gier	6	.	.	.	.	.	.	.	27	.	.	.	.	9	.	.	.	.	.	1	14	.	15	.	.	.	.	.	.	.	.	72
Loire	14	.	.	.	.	.	.	30	.	.	.	.	.	14	0	0	.	.	.	0	0	34	10	.	.	.	.	.	.	.	.	102
Pelussin	.	.	.	.	.	.	.	25	3	.	.	.	.	.	.	.	.	.	.	.	.	20	.	.	.	.	.	.	.	.	.	48
Megève	1	.	.	.	.	1	.	17	.	.	.	.	1	7	.	2	.	.	.	.	4	20	3	.	4	.	.	.	.	.	8	68
Orcières	1	.	.	.	.	.	1	1	22	.	.	.	.	7	.	.	3	.	.	.	.	1	35	.	.	.	.	.	.	.	.	71
Saint-Firmin	.	.	.	.	.	.	.	3	.	.	.	.	.	3	.	.	.	1	.	0	.	.	19	.	.	.	.	.	.	.	.	25
Bassin du Rhône proprement dit, cours inférieur.																																
Privas (E. N.)	.	.	.	.	.	.	.	32	5	.	.	.	.	.	15	.	.	.	.	.	.	.	.	.	.	.	.	.	.	.	.	52
Montpezat	.	.	.	.	.	.	.	30	.	.	.	.	.	14	.	.	14	.	.	.	5	6	.	.	.	.	.	.	.	.	.	69
N.-D.-des-Neiges	.	.	.	.	.	.	.	20	.	.	.	.	.	10	.	.	8	.	.	.	2	.	12	.	.	.	.	.	.	.	.	53
Les Laubies	.	.	.	.	.	.	.	1	0	0	.	.	2	8	0	1	.	.	0	.	.	.	3	.	0	.	.	.	.	.	.	16
Villefort	.	3	.	.	.	.	.	18	.	.	.	.	.	11	.	.	.	.	.	.	12	.	17	.	.	.	.	.	.	.	.	61
Vialas	.	4	.	.	.	.	.	35	.	.	.	.	.	8	12	.	1	.	.	.	3	1	5	.	.	.	.	.	.	.	.	71
St-Germain-de-C.	.	7	.	.	.	.	.	24	.	.	.	.	.	9	.	.	1	.	.	.	2	.	4	.	.	.	.	.	.	.	.	48
Lapalud	.	.	.	.	.	.	.	43	.	.	.	.	.	34	.	.	.	.	.	.	.	.	.	.	.	.	.	.	.	.	.	77
Valréas	.	.	.	.	.	.	.	60	.	.	.	.	.	30	.	.	0	.	.	.	.	.	17	.	.	.	.	.	.	.	.	107
Bollène	.	.	.	.	.	.	.	50	.	.	.	.	.	16	.	.	.	.	.	.	.	.	9	.	.	.	.	.	.	.	.	75
Orange	.	.	.	.	.	.	.	115	.	.	.	.	.	30	.	.	.	.	.	.	.	.	25	.	.	.	.	.	.	.	.	170
Savoillans	.	.	.	.	.	.	.	38	.	.	.	.	.	16	.	.	.	.	.	.	.	2	9	.	.	.	.	.	.	.	.	65
Malaucène	.	.	.	.	.	.	.	38	.	.	.	.	.	21	.	.	.	.	.	.	.	1	22	.	.	.	.	.	.	.	.	82
Sault	.	.	.	.	.	.	.	48	.	.	.	.	.	16	.	.	.	.	.	.	.	0	3	.	.	.	.	.	.	.	.	67
Bedouin	.	.	.	.	.	.	.	30	.	.	.	.	.	11	.	.	.	.	.	.	.	20	8	.	.	.	.	.	.	.	.	69
Carpentras	.	.	.	.	.	.	.	34	.	.	.	.	.	14	.	.	.	.	.	.	.	.	21	.	.	.	.	.	.	.	.	69
Pernes	.	.	.	.	.	.	.	26	.	.	.	.	25	.	.	.	.	.	.	.	.	.	12	.	.	.	.	.	.	.	.	63
Le Monêtier	.	3	.	.	.	.	.	.	.	12	.	.	.	.	.	4	.	.	.	3	.	3	.	47	.	1	.	.	.	.	.	74
Briançon	.	8	.	.	.	.	.	.	9	.	.	.	.	.	10	.	0	1	.	.	.	.	9	29	.	.	.	.	.	.	.	66
La Bessée	.	.	8	.	.	.	.	7	.	.	.	.	.	5	.	.	.	.	.	.	.	.	38	.	.	.	.	.	.	.	6	64
Aiguilles	8	.	.	.	.	.	.	.	10	.	.	.	.	.	.	.	2	.	.	.	.	2	23	.	.	.	.	.	.	.	.	44
Guillestre	.	1	.	.	.	.	.	.	19	.	.	.	.	.	4	.	2	.	.	.	.	.	6	27	.	.	.	.	.	.	.	58
Embrun	.	.	.	.	.	.	2	.	15	.	.	.	.	.	3	.	.	.	.	.	1	.	13	18	.	.	.	.	.	.	.	50
Savines	.	.	.	.	.	.	.	45	17	.	.	.	.	6	.	.	.	.	.	.	.	8	30	.	.	.	.	.	.	.	.	106
Veynes	3	.	20	.	.	.	1	10	.	.	.	.	.	1	.	34	.	.	.	.	.	.	.	.	3	.	.	.	.	.	.	71
Serres	.	.	.	.	.	.	.	22	.	.	.	.	.	4	.	.	2	.	.	.	.	.	23	.	.	.	.	.	.	.	.	51
Laragne	.	.	.	.	.	.	.	20	.	.	.	.	.	9	.	.	.	.	.	.	.	.	24	.	.	.	.	.	.	.	.	53
Mirabeau	.	.	.	.	.	.	.	31	.	.	.	.	.	.	.	.	.	.	.	.	.	.	4	.	.	.	.	.	.	.	.	35
Meyrargues	.	.	.	.	.	.	.	26	.	.	.	.	.	.	.	.	1	.	.	.	.	.	.	.	.	.	.	.	.	.	.	27

STATIONS.	1	2	3	4	5	6	7	8	9	10	11	12	13	14	15	16	17	18	19	20	21	22	23	24	25	26	27	28	29	30	31	TOTAL.
Bassin du Rhône proprement dit, cours inférieur (suite).																																
Pertuis								17															9									26
Rognes								16																								16
Les Taillades								21															5									26
Orgon								13															7									20
Saint-Christol								16						6								2	1									25
Lagarde								12						5								1	1									19
Apt								23						4								6	1									34
Murs								36						8								2										46
Cavaillon								26						2									1	2								31
Avignon (E. N.)						5		41						2									20									68
Saint-Remy								35															4									39
Saint-Michel								22						0							0		20									42
Les Baux								13															3									16
Viguier								15															3									18
Farimon								9															5									14
Saint-Martin								13															6									19
Arles								2													1		3									6
Létourneau								5															6									11
Saintes-Maries								1															10									10
Giraud								5																								5
RÉGION DE NICE.																																
Petits bassins entre le Rhône et les Alpes.																																
Trets								12																								12
Gréasque								16															3									19
Minet		6																					3									9
Saint-Antonin								16															3									19
Aix								32															7									39
Bouc								28															6									34
Venelles								33															5									38
Les Pennes								23															6									29
Pelissanne								12													4											16
Salon	4																						7									11
Miramas								22															2									24
Cornillon								10															5									16
Saint-Chamas																					9											9
Berre								51															7									58
Port-de-Bouc								24															3									28
Septêmes								15															4									19
Aubagne								14																								14
Marseille								13															1									14
Cap Sicié									7																							7
Toulon									20					0									0									20
Draguignan (E. N.)									2														0									2
Grasse																																0
St-Martin-du-V																																0
Cannes									2																							2
Châteauneuf-d'Ent.								1	9																							10

STATIONS.	1	2	3	4	5	6	7	8	9	10	11	12	13	14	15	16	17	18	19	20	21	22	23	24	25	26	27	28	29	30	31	TOTAL.
Petits bassins entre le Rhône et les Alpes (suite).																																
Bar																																0
Belvédère									7								2															9
Nice (P. C.)			1																													1
Villefranche (phare)																																0
La Garouppe (phare)										0																						0
CORSE.																																
Ajaccio (P. C.)																																0

OBSERVATIONS DU MOIS DE SEPTEMBRE 1877.

STATIONS.	1	2	3	4	5	6	7	8	9	10	11	12	13	14	15	16	17	18	19	20	21	22	23	24	25	26	27	28	29	30	TOTAL.
VERSANT DE LA MER DU NORD.																															
BASSINS DU RHIN, DE LA MEURTHE ET DE LA MOSELLE.																															
Rothau	1	.	4	1	.	1	13	4	9	.	.	.	.	.	.	0	.	4	.	1	7	7	.	1	2	3	.	.	.	.	58
Saulcy	1	3	.	2	3	.	1	11	10	7	.	.	.	.	.	.	.	5	.	3	5	17	.	.	2	1	.	.	.	.	71
Senones	5	4	3	6	3	.	11	3	9	.	.	.	.	.	.	.	.	4	.	3	7	7	.	4	.	.	.	.	.	.	69
Raon-l'Étape	1	.	.	2	5	.	4	8	4	7	.	.	.	.	.	.	.	5	.	1	4	11	.	.	1	0	.	.	.	.	53
Flin	.	.	.	.	4	.	9	0	27	0	.	.	.	.	.	.	.	.	.	5	.	7	.	0	.	.	.	.	.	.	52
Blamont	.	.	.	.	7	.	12	14	7	.	.	.	.	.	.	.	.	4	.	.	3	15	.	.	.	.	.	.	.	.	62
Lunéville	.	.	.	.	7	5	6	13	10	11	.	.	.	.	.	.	.	1	.	4	2	6	.	.	.	.	.	.	.	.	65
Moriviller	.	.	.	5	.	.	.	37	11	.	.	0	.	.	.	.	.	.	.	8	11	.	.	.	.	.	.	.	.	.	72
Einville	0	.	.	2	6	.	5	24	12	4	.	.	.	.	.	.	.	.	.	4	4	4	.	.	.	.	.	.	.	.	65
Moncel-s.-Seille	.	.	.	2	.	.	5	27	17	.	.	.	.	.	.	.	.	.	.	7	12	.	.	.	.	.	.	.	.	.	70
Nancy (Faculté)	.	.	.	4	11	.	2	23	27	5	.	0	.	.	.	.	.	.	.	4	5	2	.	0	0	0	.	.	.	.	84
Nancy (P. C.)	.	.	.	.	3	14	.	2	25	23	6	.	.	.	.	.	.	.	.	3	6	2	.	.	.	.	.	.	.	.	84
Amance	.	.	8	5	.	.	4	3	3	2	.	.	.	.	.	.	.	.	.	5	5	.	.	5	9	.	.	.	.	.	50
Cinq-Tranchées	.	.	1	10	4	.	2	35	26	2	.	.	.	.	.	.	.	.	.	5	10	.	.	1	.	.	.	.	.	.	96
Bellefontaine	.	.	5	4	11	.	2	28	.	40	.	.	.	.	.	.	.	.	.	7	9	.	.	1	0	.	.	.	.	.	108
Maxéville	.	.	.	.	.	.	.	29	29	.	.	.	.	.	.	.	.	.	.	.	.	.	.	.	.	.	.	.	.	.	58
La Malgrange	.	.	.	4	9	.	2	31	18	2	.	.	.	.	.	.	.	.	.	4	6	3	.	.	.	.	.	.	.	.	79
Le Thillot	1	3	1	9	2	.	2	12	9	1	.	1	1	.	.	.	.	0	.	4	23	3	2	.	1	.	.	.	.	.	75
Vagney	3	2	5	.	.	11	.	9	.	.	0	.	.	.	.	.	.	.	5	.	12	.	.	2	.	.	.	.	.	.	50
Gérardmer	1	5	5	5	1	.	1	11	.	.	.	.	1	.	.	.	.	4	.	6	21	0	1	.	.	.	.	.	.	.	62
Épinal	1	2	3	2	1	.	2	22	11	1	.	.	.	.	.	.	.	.	.	3	13	0	.	.	1	.	.	.	.	.	62
Thaon	.	.	1	.	1	.	4	16	8	19	.	.	.	.	.	.	.	.	.	.	11	.	.	.	3	.	.	.	.	.	64
Mirecourt (E. N.)	.	.	1	1	12	.	7	21	27	.	.	.	1	.	.	.	.	.	.	3	7	5	.	.	.	.	.	.	.	.	85
Vézelise	.	.	.	4	3	.	4	26	25	.	.	.	.	.	.	.	.	0	.	4	7	0	.	.	.	0	.	.	.	.	74
Allain	.	.	.	5	.	.	3	30	22	2	.	0	.	.	0	.	.	.	.	10	5	.	.	.	.	.	.	.	.	.	77
Toul	.	.	.	2	7	.	5	26	20	5	.	.	.	.	.	.	.	2	.	.	19	4	.	.	.	.	.	.	.	.	90
Foug	.	.	2	3	1	.	2	24	12	2	.	.	.	.	.	.	.	.	.	4	7	.	.	.	.	.	.	.	.	.	56
Frouard	.	.	1	7	12	.	1	33	20	1	.	.	.	.	.	.	.	.	.	4	11	1	.	.	2	3	.	.	.	.	95
BASSINS DE LA MEUSE, DU CHIERS ET DE LA SAMBRE.																															
Pouilly	2	1	2	3	5	.	4	12	16	2	.	3	.	.	.	.	.	.	.	2	.	4	.	.	.	.	.	.	.	.	56
Bassoncourt	.	.	.	4	5	.	4	17	12	1	.	.	.	.	.	.	.	.	.	.	8	.	.	.	.	.	.	.	.	.	51
Contrexéville	1	.	3	5	3	.	5	21	22	.	.	1	.	.	.	.	.	.	.	4	9	.	.	.	.	.	.	.	.	.	73
Bulgnéville	1	.	1	4	5	.	8	24	29	.	.	.	.	.	.	.	.	.	.	.	11	.	.	.	.	.	.	.	.	.	83
Aillianville	1	.	2	12	3	.	4	31	32	2	.	.	.	.	.	.	.	.	.	3	6	.	.	.	1	.	.	.	.	.	97

STATIONS.	1	2	3	4	5	6	7	8	9	10	11	12	13	14	15	16	17	18	19	20	21	22	23	24	25	26	27	28	29	30	TOTAL.
BASSINS DE LA MEUSE, DU CHIERS ET DE LA SAMBRE (suite).																															
Neufchâteau	.	.	1	6	3	.	6	32	20	1	.	0	.	.	.	.	.	.	.	2	9	1	.	.	1	.	.	.	.	.	82
Chalaines	.	.	1	2	6	.	.	37	29	.	.	.	.	.	.	.	.	.	.	3	9	.	.	.	.	.	.	.	.	.	87
Commercy (E. N.)	.	.	3	7	3	.	2	24	27	3	.	.	.	.	.	.	.	.	.	.	21	.	.	.	1	.	.	.	.	.	90
Les Kœurs	.	.	3	1	.	.	25	36	6	.	.	.	.	.	.	.	.	.	.	7	2	.	.	.	.	.	.	.	.	.	80
Charny	.	.	2	2	9	.	3	32	17	22	.	.	.	.	.	.	.	.	.	.	11	.	.	.	.	.	.	.	.	.	98
Spincourt	.	.	3	4	.	.	6	62	15	3	.	.	.	.	.	.	.	.	.	10	18	.	.	.	.	.	.	.	.	.	122
Montmédy	0	.	3	5	5	.	2	33	9	16	.	.	.	.	0	.	0	.	1	3	24	1	.	0	2	.	.	.	.	.	104
Avesnes (1)											40	2	.	.	.	.	2	3	2	11	.	1	3	2	.	.	.	.	.	.	67
Landrecies	.	.	21	.	.	3	6	2	7	.	2	.	.	.	.	.	2	.	4	.	.	14	.	.	5	.	.	.	.	.	66
BASSINS DE L'ESCAUT, DE LA LYS, DE L'YSER ET DE L'AA.																															
Le Cateau	.	.	.	.	.	.	4	.	.	.	.	5	2	.	.	.	.	3	4	1	21	3	1	.	.	.	.	.	.	.	44
Gommegnies	.	.	12	7	.	.	.	2	.	.	1	.	.	.	.	.	3	2	4	8	.	.	.	.	.	.	.	.	.	.	39
Bavai	.	.	1	11	11	.	5	0	1	2	.	1	.	.	.	.	.	3	5	4	9	.	0	2	0	.	.	.	.	.	55
Havrincourt	.	.	16	.	.	1	3	4	5	.	1	0	.	.	.	.	.	1	2	10	.	.	.	.	2	.	.	.	.	.	45
Cambrai	.	.	3	12	1	.	4	3	4	.	.	3	.	.	.	.	1	3	8	1	1	1	.	2	0	.	.	.	.	.	47
Monchy-le-Preux	.	.	.	.	11	0	3	0	1	5	.	8	.	.	.	.	.	0	1	5	9	3	.	2	0	.	.	.	.	.	48
Arras	.	6	7	1	.	3	.	2	8	.	6	.	.	.	0	.	3	0	2	8	1	1	1	1	.	.	.	.	.	.	50
Lestrem	.	4	23	4	.	.	.	.	.	.	.	6	0	.	0	.	5	3	2	6	5	0	2	2	0	.	.	.	.	.	63
Lille	.	0	11	7	.	.	0	0	1	.	6	.	0	.	1	.	3	0	4	4	5	0	1	1	0	.	.	.	.	.	45
Allouagne	.	.	6	.	12	.	.	.	.	2	3	.	.	.	.	.	.	1	2	6	.	.	.	.	6	.	.	.	.	.	38
Nordpeene	.	.	26	2	.	.	.	.	.	.	4	.	.	.	.	.	1	2	5	4	9	5	3	3	4	.	.	.	.	.	68
Cassel (ville)	.	.	7	12	.	1	.	.	.	0	.	3	1	.	.	.	1	1	1	5	5	2	5	5	6	0	.	.	0	.	54
Cassel (gare)	.	.	.	13	6	.	.	.	.	.	.	.	.	.	.	.	.	.	.	.	.	.	6	10	6	.	.	3	.	.	44
Godewaerswelde	7	.	1	12	.	.	.	.	.	.	4	1	.	.	0	.	6	2	2	8	1	1	6	5	1	0	.	0	.	.	58
Steene	.	.	6	12	5	.	.	.	.	.	.	5	.	.	.	.	.	1	4	6	4	18	6	4	8	1	.	.	.	.	80
Dunkerque (C. M.)	.	.	11	15	0	.	.	.	.	.	4	0	.	.	.	.	2	2	6	1	6	11	2	3	4	0	.	.	.	.	67
Dunkerque (P. C.)	.	.	3	22	4	.	.	.	.	.	6	.	1	.	.	.	1	2	4	1	4	5	1	2	3	.	.	.	.	.	58
Dohem	.	.	13	.	.	.	8	2	3	.	3	.	.	.	.	.	1	1	.	3	11	.	.	6	.	.	.	.	.	.	51
Oye	.	3	6	.	.	.	.	.	.	.	3	.	.	.	.	.	1	2	3	1	7	2	1	.	.	.	.	.	.	.	28
Calais (P.C.)	.	10	6	.	.	.	.	.	.	.	.	0	1	.	.	.	.	.	.	.	.	.	.	.	17	.	.	.	.	.	35
Calais (C. M.)	.	.	1	1	.	.	.	.	.	.	.	3	.	.	.	.	.	.	1	2	0	12	.	0	2	.	.	.	.	.	22
VERSANT DE LA MANCHE.																															
BASSINS DE LA CANCHE, DE LA SOMME, DE LA BÉTHUNE, ETC.																															
Cap Gris-Nez	.	.	.	.	.	.	.	.	0	0	.	10	.	1	.	.	18	.	3	6	15	.	.	.	.	.	.	.	.	.	60
Boulogne	.	3	5	13	.	.	.	.	.	.	.	0	.	.	.	.	.	1	3	2	3	4	2	1	.	4	11	.	.	.	54
Alpreck	6	4	21	.	.	.	.	.	.	.	3	0	.	.	.	.	2	2	3	3	2	1	.	.	.	15	.	.	.	.	63
Saint-Pol	.	5	6	.	.	.	.	2	1	.	3	0	.	.	.	.	0	0	2	5	1	.	.	1	.	.	.	.	.	.	26
Hesdin	.	.	10	.	.	.	.	1	.	.	4	1	.	.	.	.	.	.	.	.	9	.	0	.	1	.	.	.	.	.	26
Sorrus	.	4	8	.	.	.	.	5	.	.	2	1	.	.	.	.	.	17	4	4	2	1	1	1	.	4	0	.	0	.	54
Hucqueliers	.	8	5	.	.	.	.	1	.	.	1	2	.	.	.	0	1	2	3	5	3	0	.	.	.	.	.	.	.	.	33
Le Touquet	0	.	4	12	.	.	.	.	0	.	.	1	0	.	.	.	.	.	.	3	4	.	.	0	.	.	9	.	.	.	34
Saint-Quentin	.	.	16	1	.	.	12	15	27	.	3	.	.	.	.	.	2	.	4	10	.	.	2	.	.	.	.	.	.	.	91
Ochancourt	.	.	5	11	.	.	.	1	15	.	.	1	.	.	.	.	.	.	.	.	14	.	1	3	6	.	.	.	.	.	57
Aumale	.	.	15	5	.	.	.	8	1	.	1	.	.	.	.	.	.	.	.	7	7	2	1	.	.	.	.	.	.	.	47
Blangy	.	.	18	10	.	.	1	3	4	.	1	.	.	.	.	.	.	.	.	7	8	.	4	2	.	.	.	.	.	.	59

(1) Le nombre inscrit à la date du 11 septembre représente le total de la pluie tombée depuis le 1er.

STATIONS.	1	2	3	4	5	6	7	8	9	10	11	12	13	14	15	16	17	18	19	20	21	22	23	24	25	26	27	28	29	30	TOTAL.
BASSINS DE LA CANCHE, DE LA SOMME, DE LA BÉTHUNE, ETC. (suite).																															
Eu	.	0	19	7	1	.	1	.	1	.	2	.	.	.	.	.	1	.	2	5	12	5	1	.	.	.	.	.	.	.	57
Londinières	1	1	24	22	.	.	2	6	.	.	1	1	.	.	.	.	1	1	1	12	2	4	5	9	.	.	.	.	1	.	94
Neufchâtel	.	1	7	3	.	.	.	15	.	.	1	.	.	.	.	.	.	.	2	4	3	8	1	.	.	.	.	.	.	.	46
Arques	.	.	15	14	.	.	.	3	.	1	.	.	.	.	.	.	.	1	1	8	15	13	2	4	.	.	.	.	.	.	77
Dieppe	1	0	14	6	.	.	1	1	2	.	1	.	.	.	.	.	1	.	2	10	6	14	3	1	.	.	.	.	.	.	63
Bosc-le-Hard	1	.	12	11	.	.	1	9	.	.	1	0	.	.	.	.	0	.	1	6	1	2	3	3	.	.	.	.	.	.	49
Longueville	.	.	17	13	.	.	.	7	.	.	2	.	.	.	.	.	.	.	2	3	8	14	3	.	.	.	.	.	.	.	68
Tôtes	2	.	19	8	.	.	.	12	.	.	2	.	.	.	.	.	1	.	1	.	7	3	.	3	.	.	.	.	.	.	59
Saint-Laurent	1	.	17	13	0	.	0	9	1	.	.	.	1	.	.	.	1	1	1	1	6	4	5	1	.	.	.	.	.	.	62
St-Valery-en-Caux	.	1	8	3	.	.	0	2	2	.	1	.	.	.	.	.	.	0	1	4	4	2	3	.	.	.	.	.	.	.	31
Cany	2	2	17	5	.	.	.	6	1	.	2	.	.	.	.	.	2	.	1	1	6	1	.	5	.	.	.	.	.	.	50
Goderville	1	4	11	10	.	.	1	16	1	.	1	.	.	.	.	.	.	.	2	1	3	4	.	5	.	.	.	.	.	.	60
Fécamp (ville)	.	4	14	6	.	1	1	7	1	.	.	1	1	.	.	.	.	.	1	.	.	3	.	1	.	.	.	.	.	.	39
Fécamp (phare)	.	6	25	7	.	.	1	13	1	.	1	.	.	.	.	.	.	2	3	.	1	2	.	2	.	.	.	.	.	.	64
BASSIN DE LA SEINE.																															
Bassin de l'Yonne.																															
Haut-Follin	.	.	.	.	17	.	.	.	.	33	.	.	.	.	13	.	.	.	.	0	.	.	.	.	10	.	.	.	.	.	73
Bas-Follin	.	.	.	2	12	.	.	11	10	8	.	.	9	.	.	.	.	.	.	.	2	6	.	.	.	2	.	.	.	.	62
La Croisette	.	.	.	5	4	.	3	5	13	5	.	.	7	.	.	.	.	.	.	.	2	7	.	.	.	.	.	.	.	.	51
Pommoy	.	.	6	8	.	3	6	34	.	.	.	11	.	.	.	.	.	.	.	.	.	.	.	.	.	.	.	.	.	.	68
Arleuf	.	2	5	1	9	.	3	5	11	7	.	.	.	.	.	.	.	.	.	.	2	9	.	.	.	6	.	.	.	.	59
Corancy	.	1	3	0	5	.	0	5	4	.	.	9	.	.	.	.	.	.	.	.	.	5	.	.	2	.	.	.	.	.	35
Les Settons	.	2	3	4	7	.	3	7	6	.	.	8	.	.	.	.	.	.	.	.	4	4	.	.	.	.	.	.	.	.	48
Château-Chinon	.	.	11	.	.	.	.	.	8	.	.	6	.	.	.	.	.	.	.	.	.	15	.	.	.	.	.	.	.	.	40
Pannetière	.	.	.	1	3	.	2	4	0	.	.	.	.	.	.	.	.	.	.	.	0	3	.	.	.	.	.	.	.	.	13
Gien-sur-Cure	.	.	.	.	.	20	27	.	.	.	15	.	.	.	.	.	.	.	.	.	.	.	.	.	.	.	.	.	.	.	62
Brassy	.	.	.	.	.	.	9	15	.	.	.	.	.	.	.	.	.	.	.	3	2	.	.	.	.	.	.	.	.	.	29
Saint-Martin du P.(1)	.														36																36
Saulieu	.	.	.	1	.	.	.	29	.	.	.	8	.	.	.	.	.	.	.	3	2	.	.	3	.	.	.	.	.	.	46
Pouilly	.	3	.	4	.	.	19	.	15	.	.	7	.	.	.	.	.	.	.	.	7	.	.	.	.	.	.	.	.	.	55
Thorey-s.-Ch.	.	.	5	.	2	.	.	7	25	.	.	10	.	.	.	.	.	.	.	.	3	.	.	.	.	.	.	.	.	.	52
Grosbois	.	1	2	.	11	.	.	16	10	.	.	7	.	.	.	.	.	.	.	.	10	.	.	.	1	.	.	.	.	.	58
Vitteaux	.	1	1	4	2	.	1	10	14	.	.	8	.	.	.	.	.	.	.	2	5	0	.	1	.	.	.	.	.	.	50
La Colancelle	.	1	.	1	3	.	.	29	2	.	.	1	.	.	.	.	.	.	.	.	2	.	.	.	.	.	.	.	.	.	39
Marigny	.	2	.	.	5	.	3	8	25	4	.	5	.	.	.	.	.	.	.	1	4	.	.	.	3	.	.	.	.	.	60
Semur	.	1	2	.	1	.	2	20	6	4	.	.	.	.	.	.	.	.	.	1	.	6	.	.	3	.	.	.	.	.	46
Cervon	.	2	1	.	5	.	1	20	2	.	.	1	.	.	.	.	.	.	.	.											?
Lormes	0	2	1	.	4	.	1	19	2	0	.	.	1	.	.	.	.	.	.	4	2	1	.	.	4	.	.	.	.	.	41
Tannay	.	.	.	.	.	.	.	.	.	34	.	.	.	.	.	.	.	.	.	.	.	2	.	2	.	.	.	.	.	.	38
Varzy	.	.	2	0	1	.	5	19	0	3	.	0	.	.	.	.	.	.	.	1	1	.	.	.	2	.	.	.	.	.	34
Vézelay	.	.	.	.	1	6	.	1	8	.	2	.	.	.	.	.	.	.	.	.	5	2	.	.	.	.	.	.	.	.	26
Avallon	.	.	.	.	8	.	6	23	2	.	.	.	.	.	.	.	.	.	.	.	3	1	.	.	.	.	.	.	.	.	43
Clamecy (P. C.)	.	.	1	2	.	.	9	9	3	.	.	.	.	.	.	.	.	.	.	.	4	.	.	.	.	.	.	.	.	.	29
Thénissey	1	1	1	2	6	.	1	10	11	.	.	7	.	.	.	.	.	.	.	.	7	1	.	.	0	.	.	.	.	.	49
Grignon	.	5	4	13	.	.	5	.	14	.	7	.	.	.	.	.	.	.	.	7	.	.	.	.	.	.	.	.	.	.	55
Bierre-l'Égaré	.	.	.	8	.	.	.	.	.	7	.	1	.	.	.	.	.	.	.	.	2	.	.	6	.	.	.	.	.	.	24

(1) Le nombre inscrit à la date du 15 septembre représente le total de la pluie tombée depuis le 2.

STATIONS.	1	2	3	4	5	6	7	8	9	10	11	12	13	14	15	16	17	18	19	20	21	22	23	24	25	26	27	28	29	30	TOTAL.
Bassin de l'Yonne (suite).																															
Montbard	.	.	.	6	.	.	3	24	17	.	.	.	.	.	.	.	.	.	.	.	.	.	.	7	.	.	.	.	.	.	57
Tonnerre	.	25	18	.	.	.	.	.	.	.	.	.	.	.	.	20	.	.	.	.	.	.	.	.	.	.	.	.	.	.	63
Chablis	.	.	.	3	.	.	10	15	3	12	2	.	.	.	.	.	.	2	.	.	6	3	.	.	.	.	.	.	.	.	55
Auxerre	.	.	0	.	.	.	6	24	9	.	.	.	.	.	.	.	.	.	.	.	8	2	4	.	2	.	.	.	.	.	55
Laroche	.	.	1	1	0	.	4	19	2	.	.	.	.	.	.	.	.	.	.	1	7	.	.	.	.	0	.	.	.	.	35
Joigny	.	.	.	.	3	.	3	23	8	.	.	.	.	.	.	.	.	.	.	.	.	6	.	.	2	.	.	.	.	.	45
Sens (St-Martin)	.	.	.	.	1	.	1	41	8	1	.	.	.	.	.	.	.	1	12	.	.	.	.	.	.	.	.	.	.	.	65
Bassin de la Marne.																															
Langres (plau)	1	2	1	2	3	.	1	14	13	1	.	3	.	.	.	.	.	.	.	1	7	2	.	.	.	.	.	.	.	.	50
Langres (vallée)	8	.	1	6	4	.	2	14	10	.	.	2	.	.	.	.	.	.	.	3	8	2	.	.	.	.	.	.	.	.	60
Richebourg	.	.	.	3	5	.	8	24	28	4	.	.	0	.	.	.	.	.	.	2	2	9	.	.	.	.	.	.	.	.	83
Chaumont (plau)	0	.	2	4	4	.	7	24	13	3	.	0	.	.	.	.	.	.	.	2	12	3	.	.	.	.	.	.	.	.	74
Chaumont (vallée)	.	.	2	5	4	.	7	25	16	2	.	1	.	.	.	.	.	.	.	2	12	3	.	.	.	.	.	.	.	.	79
Chaumont (E. N.)	0	.	1	5	4	.	1	24	13	3	.	0	.	.	.	.	.	.	.	2	12	3	.	.	.	.	.	.	.	.	68
Colombey	.	.	2	5	3	.	3	22	14	4	.	.	.	.	.	.	.	.	.	2	6	2	.	.	0	.	.	.	.	.	63
Clefmont	.	.	2	6	5	.	6	21	21	3	.	2	.	.	.	.	.	.	.	2	7	6	.	.	.	.	.	.	.	.	81
Joinville	0	.	3	7	1	.	1	20	8	1	.	.	.	.	.	.	.	.	.	1	14	3	.	.	.	.	.	.	.	.	60
Vassy	0	.	3	6	3	.	2	18	27	2	.	.	.	.	.	.	.	0	.	4	9	1	.	.	.	.	.	.	.	.	76
Neuville	.	.	.	5	3	.	.	24	36	3	.	.	.	.	.	.	.	.	.	4	8	2	.	.	.	.	.	.	.	.	86
Demange-aux-Eaux	.	.	1	4	.	.	.	28	26	.	.	.	.	.	.	.	.	.	.	4	9	.	.	.	0	.	.	.	.	.	73
Bar-le-Duc	.	.	5	7	1	.	4	37	30	9	.	.	.	.	.	.	.	.	.	6	9	1	.	0	.	.	.	.	.	.	109
Vitry-le-François	.	.	2	8	.	1	29	30	9	.	.	.	.	.	.	.	.	.	4	10	0	.	.	.	.	.	.	.	.	.	94
Châlons (E. N.)	.	.	4	6	.	.	2	78	.	36	.	.	1	.	.	.	.	1	.	.	16	.	.	1	.	.	.	.	.	.	144
Châlons (P. C.)	.	.	3	.	.	.	3	62	30	4	.	.	.	.	.	.	.	.	.	4	10	.	.	.	.	.	.	.	.	.	116
Sommesous	.	.	3	2	0	0	19	20	52	1	1	0	.	.	0	.	0	.	1	3	6	.	0	0	0	.	.	.	.	.	108
Villeseneux	.	.	4	6	.	.	5	52	32	17	.	.	.	.	.	.	.	.	.	6	7	.	.	.	.	.	.	.	.	.	128
La Caure	.	.	.	10	2	.	6	24	13	9	.	.	.	.	.	.	.	.	.	3	9	2	.	.	.	.	.	.	.	.	78
Montmort	.	.	.	11	.	.	6	23	10	2	.	.	.	.	.	.	.	.	.	1	1	6	.	.	.	.	.	.	.	.	60
La Ferté-s.-Jouarre	.	.	1	1	1	0	2	14	4	2	.	.	0	.	.	.	.	1	0	1	3	0	.	1	.	.	.	.	.	.	31
Meaux	.	.	6	4	1	.	6	24	6	.	.	.	.	.	.	.	.	2	.	2	7	.	.	.	.	.	.	.	.	.	58
Touquin	.	.	.	.	3	.	.	.	.	.	.	.	.	.	.	.	.	.	.	.	.	.	.	.	.	.	.	.	.	.	3
Saint-Maur (Obsre)	.	.	5	1	.	3	6	17	0	.	.	.	.	.	.	.	0	.	.	3	5	0	0	.	.	.	.	.	.	.	40
Bassin de l'Aisne.																															
Saint-Mard-le-Mont	.	.	5	.	.	2	34	33	16	.	.	.	.	.	.	.	.	.	2	17	2	.	.	.	.	.	.	.	.	.	111
Côte de Crèvecœur	.	.	.	9	3	8	36	10	50	.	.	.	.	.	.	.	.	.	4	.	2	.	1	2	.	.	.	.	.	.	125
Bois des Planches	.	5	8	2	.	4	46	12	45	.	1	.	.	.	.	.	.	.	5	6	2	.	.	2	.	.	.	.	.	.	138
Sainte-Menehould	.	5	9	2	.	4	48	12	48	.	1	.	.	.	.	.	.	.	4	7	2	.	.	2	.	.	.	.	.	.	143
Côte de Biesmes	.	.	.	.	7	1	4	34	44	60	.	.	.	.	.	.	.	.	4	7	3	.	1	0	.	.	.	.	.	.	135
Auzéville	.	.	6	7	1	.	5	11	52	54	.	.	1	.	.	.	.	.	.	2	14	3	.	.	.	.	.	.	.	.	156
Vouziers	.	.	8	3	3	.	3	32	39	7	.	3	.	.	.	.	3	.	3	3	19	.	2	3	.	.	.	.	.	.	131
Remaucourt	.	.	16	5	2	.	4	11	12	29	.	.	.	.	.	.	.	.	2	2	14	2	.	3	1	.	.	.	.	.	104
Nanteuil	.	.	4	8	.	.	6	14	2	55	.	.	.	.	.	.	.	.	.	4	22	.	.	2	.	.	.	.	.	.	117
Berry-au-Bac	.	.	3	6	6	.	4	18	5	40	.	.	.	.	.	.	.	.	0	3	15	1	.	0	.	.	.	.	.	.	102
Suippes	2	.	3	3	3	.	4	26	16	30	.	.	.	.	.	.	.	.	.	4	13	.	.	1	2	.	.	.	.	.	107
Reims	.	0	2	3	2	.	1	24	22	50	.	1	.	.	.	.	.	.	.	3	7	1	.	2	3	.	.	.	.	.	121
Vauxrot	.	.	3	6	2	.	5	16	3	20	.	1	.	.	.	.	.	.	1	2	14	1	2	.	1	2	.	.	.	.	79

STATIONS.	1	2	3	4	5	6	7	8	9	10	11	12	13	14	15	16	17	18	19	20	21	22	23	24	25	26	27	28	29	30	TOTAL.
Bassin du Loing.																															
Toucy	.	.	.	.	2	.	6	20	10	.	.	.	.	.	.	.	.	.	.	.	13	0	.	.	.	.	.	.	.	.	52
Moutiers	.	.	2	1	.	.	6	19	.	.	.	.	.	.	.	.	.	.	.	1	10	.	.	.	.	.	.	.	.	.	39
Champoulet	.	.	.	1	.	.	8	30	2	.	.	.	.	.	.	.	.	.	.	.	5	.	.	.	2	.	.	.	.	.	48
Rogny	.	.	.	.	.	.	7	24	1	20	.	.	.	.	.	.	.	.	.	.	6	.	.	.	.	.	.	.	.	.	58
Combreux	.	.	.	.	.	.	3	53	17	2	.	.	.	.	.	.	.	.	2	10	.	.	.	.	.	.	.	.	.	.	86
Grignon	.	.	.	.	.	.	3	30	9	10	.	.	.	.	.	.	.	.	.	1	6	.	.	2	.	.	.	.	.	.	61
Château-Renard	.	.	.	.	.	.	4	25	1	2	.	.	.	.	.	.	.	.	.	3	11	.	.	2	.	.	.	.	.	.	47
Montargis	.	.	.	.	.	.	13	.	.	6	.	3	.	.	.	.	.	.	.	21	9	.	.	.	.	.	.	.	.	.	51
Beaune-la-Rolande	.	.	.	.	.	.	4	43	10	.	.	.	.	.	.	.	.	.	.	1	8	3	.	.	.	.	.	.	.	.	69
Nemours	.	.	1	.	.	6	44	13	.	.	.	.	.	.	.	.	.	.	.	9	.	.	.	.	.	.	.	.	.	.	73
Région de la Beauce et bassin de l'Eure.																															
Neuville-aux-Bois	.	.	3	.	.	.	46	12	.	.	.	.	.	.	.	.	.	.	.	2	13	.	.	.	.	.	.	.	.	.	76
Pithiviers	.	.	.	.	.	.	1	25	6	.	.	.	.	.	.	.	.	.	.	.	4	.	.	.	.	.	.	.	.	.	36
Malesherbes	.	.	.	.	.	.	5	34	4	.	.	.	.	.	.	.	.	.	.	1	7	.	.	1	.	.	.	.	.	.	52
Étampes	.	.	.	2	.	.	2	31	1	.	.	.	.	.	.	.	.	.	.	1	7	.	.	.	4	.	.	.	.	.	48
Dourdan	.	.	.	3	3	.	7	19	1	.	.	.	.	.	.	.	.	.	.	1	3	.	.	.	.	.	.	.	.	.	37
Grignon (E. A.)	.	.	2	4	1	.	11	46	3	.	.	3	.	.	.	.	.	0	.	1	6	0	1	1	1	.	.	.	.	.	80
La Loupe	0	.	4	4	.	.	13	54	4	.	.	3	0	.	.	.	.	.	.	0	5	0	.	.	.	.	.	.	.	.	87
Courville	.	.	2	2	.	.	6	36	1	.	.	.	.	.	.	.	.	.	.	.	5	.	.	.	.	.	.	.	.	.	52
Chartres (E. N.)	.	.	2	3	.	.	21	2	2	.	.	.	.	3	.	3	.	.	2	2	.	.	.	.	1	.	.	2	.	.	41
Nogent-le-Roi	.	.	2	4	.	.	11	41	6	.	.	.	.	.	.	.	.	.	.	2	3	.	.	3	.	.	.	.	.	.	71
Rambouillet	.	.	1	3	.	.	5	31	.	.	.	1	.	.	.	.	.	.	.	.	3	.	.	.	.	.	.	.	.	.	44
La Ferté-Vidame	.	.	4	5	.	.	40	65	3	.	.	2	.	.	.	.	.	.	.	.	3	.	.	.	.	.	.	.	.	.	123
Senonches	.	.	6	3	.	.	21	60	5	.	.	4	.	.	.	.	.	.	.	0	4	0	.	.	.	.	.	.	.	.	103
Châteauneuf	.	.	5	4	.	.	12	47	4	.	.	1	.	.	.	.	.	.	.	.	2	1	1	.	.	.	.	.	.	.	78
Brézolles	.	.	4	2	.	.	25	53	3	.	.	2	.	.	.	.	.	.	.	.	.	.	1	0	.	.	.	.	.	.	90
Dreux	.	1	1	6	.	.	2	5	3	.	1	.	.	.	.	.	.	.	.	.	5	3	.	.	.	.	.	.	.	.	27
Anet	.	.	4	6	.	.	20	54	6	.	.	4	.	.	.	.	.	.	.	.	7	1	1	.	1	.	.	.	.	.	104
F^t de Bonsmoulins	.	.	6	6	0	.	20	52	2	0	.	4	.	.	0	.	.	.	.	1	1	0	2	1	0	.	.	.	.	.	95
Forêt du Perche	.	.	5	4	.	.	51	72	5	.	.	4	0	.	.	.	.	.	.	1	4	0	.	1	.	.	.	.	.	.	147
Évreux (E. N.)	.	.	.	13	.	.	.	50	.	.	.	.	.	.	.	.	.	.	.	.	4	.	.	.	.	.	.	.	.	.	67
Bassin de l'Oise.																															
Hirson	.	5	8	1	.	14	3	1	20	.	.	.	.	.	.	.	1	2	2	13	.	.	3	.	.	.	.	.	.	.	73
Dizy-le-Gros	.	4	20	3	.	13	14	7	41	.	.	.	.	.	.	.	.	2	4	19	.	.	2	.	.	.	.	.	.	.	130
Fourdrain	.	.	3	5	1	.	21	11	1	23	.	1	.	.	.	.	.	.	1	2	22	.	.	1	.	2	.	.	.	.	94
Laon (P. C.)	.	3	3	3	.	12	10	0	29	.	1	.	.	.	.	.	.	1	2	21	0	.	0	0	.	.	.	.	.	.	86
Compiègne	.	.	2	3	3	.	14	25	5	3	.	2	.	.	.	.	.	.	1	1	10	.	.	.	.	.	.	.	.	.	67
Maignelay	.	5	10	1	.	8	21	5	6	.	3	.	.	.	.	.	0	.	2	4	0	.	1	.	.	.	.	.	.	.	65
Apremont	0	.	3	6	1	.	5	30	2	.	3	.	.	.	.	.	1	.	3	10	2	0	2	.	.	.	.	.	.	.	70
Plessis-Belleville	.	.	3	5	2	.	4	32	1	.	2	.	.	.	.	.	.	1	0	1	4	0	.	2	.	.	.	.	.	.	58
Senlis	.	.	1	4	2	.	2	4	29	.	.	2	.	.	.	.	.	2	0	1	10	2	.	1	.	.	.	.	.	.	60
Beauvais (E. N.)	.	.	6	6	1	.	8	31	7	.	.	5	.	.	.	.	.	.	2	1	4	.	1	1	.	.	.	.	.	.	73
Noailles	.	.	5	7	5	.	9	43	12	.	.	2	.	.	.	.	.	.	.	1	7	.	.	.	.	.	.	.	.	.	91
Neuilly-en-Thelle	.	.	3	7	1	.	11	29	15	.	.	3	.	.	.	.	.	.	0	.	7	1	0	1	.	.	.	.	.	.	78
Pontoise	.	.	4	3	.	.	13	44	.	.	.	.	.	.	.	.	.	.	.	.	.	.	.	.	.	.	.	.	.	.	64

STATIONS.	1	2	3	4	5	6	7	8	9	10	11	12	13	14	15	16	17	18	19	20	21	22	23	24	25	26	27	28	29	30	TOTAL.
Bassin de la Seine supérieure.																															
Vivey	1	.	2	.	12	.	.	.	18	11	11	4	.	.	.	.	.	.	.	1	8	.	.	.	.	.	.	.	.	.	68
Chanceaux	1	.	.	10	.	.	10	8	.	1	.	8	.	.	.	.	.	.	.	5	2	.	.	.	.	.	.	.	.	.	46
Baigneux-les-J.	.	.	2	.	9	.	.	10	12	.	.	3	.	.	.	.	.	.	.	.	3	1	.	.	.	.	.	.	.	.	41
Beneuvre	0	1	.	1	10	.	1	18	15	5	.	5	.	.	.	.	.	.	.	1	7	2	.	0	1	.	.	.	.	.	67
Châtillon-s.-Seine	0	.	1	2	9	.	8	26	12	1	.	0	.	.	.	.	.	.	.	1	2	10	.	1	2	.	.	.	.	.	74
Vix	.	1	2	8	.	7	19	7	3	.	.	.	.	.	.	.	.	.	1	1	9	.	.	.	.	.	.	.	.	.	58
Nicey	.	.	1	1	13	.	7	10	3	2	.	.	.	.	.	.	.	.	.	0	11	.	.	2	0	.	.	.	.	.	50
Laignes	1	.	1	1	5	.	7	12	6	0	.	.	.	.	.	.	.	.	.	1	9	1	.	.	2	1	.	.	.	.	48
Bar-s.-S. (P. C.)	.	.	2	2	8	.	3	10	11	1	.	.	.	.	.	.	.	.	.	2	12	1	.	.	.	.	.	.	.	.	52
Bar-s.-S. (M. Saill.)	.	.	2	2	8	.	3	10	12	1	.	.	.	.	.	.	.	.	.	2	10	.	.	1	.	.	.	.	.	.	50
Brion-sur-Ource	.	.	.	3	9	.	8	28	10	.	.	.	.	.	.	.	.	.	.	.	13	2	.	.	.	.	.	.	.	.	73
Arc-en-Barrois	.	.	.	.	.	.	.	1	15	.	1	7	.	4	6	.	.	.	.	1	4	4	.	.	.	1	.	.	.	.	46
La Ferté-s.-Aube	.	.	.	4	4	.	5	24	23	8	.	.	.	.	.	.	.	.	.	.	12	3	.	.	.	.	.	.	.	.	82
Bar-sur-Aube	.	.	.	3	8	.	.	14	31	.	.	.	.	.	.	.	.	.	.	.	7	5	.	.	.	.	.	.	.	.	68
Fuligny	.	.	3	5	.	2	7	10	28	.	.	.	.	.	.	.	.	.	1	6	7	.	.	.	.	.	.	.	.	.	69
Chaumesnil	.	.	1	2	8	.	1	12	24	3	.	.	.	.	.	.	.	.	.	2	15	4	.	1	2	.	.	.	.	.	75
Ceffonds	.	.	3	4	4	.	2	16	20	.	.	.	.	.	.	.	.	.	.	3	13	2	.	.	1	.	.	.	.	.	69
Vendeuvre	.	.	.	3	9	.	1	17	10	5	.	.	.	.	.	.	.	.	.	3	8	.	.	.	.	.	.	.	.	.	57
Troyes (E. N.)	.	.	.	1	.	.	.	34	8	.	.	.	.	.	.	.	.	.	3	.	9	.	.	.	.	.	.	.	.	.	55
Barberey	.	.	.	.	12	.	.	24	6	.	.	.	.	.	.	.	.	.	.	4	11	1	.	.	.	.	.	.	.	.	57
Conflans-s.-Seine	.	.	.	2	.	.	.	37	31	3	.	.	.	.	.	.	.	.	.	3	.	.	1	.	.	.	.	.	.	.	77
Bassin de la Seine, entre Montereau et Paris.																															
Courbeton	.	.	.	2	.	.	7	61	6	.	.	.	.	.	.	.	.	.	.	1	4	.	.	.	0	.	.	.	.	.	80
Samois	.	.	3	.	.	5	.	4	10	.	.	.	.	.	.	.	.	.	.	.	4	7	.	.	.	.	.	.	.	.	33
Melun (P. C.)	.	.	1	1	.	.	.	45	3	.	.	.	.	.	.	.	.	.	.	1	2	.	.	.	2	.	.	.	.	.	55
Évry	.	2	2	.	.	.	23	15	.	.	.	.	.	.	.	.	.	2	3	0	.	.	.	.	.	.	.	.	.	.	47
Paris (Obs^re)	0	.	6	2	0	.	5	22	3	.	.	2	.	.	.	.	.	0	.	1	4	.	0	0	3	.	.	.	.	.	48
Paris (Monts^ris)	.	.	7	0	.	3	14	16	0	.	2	.	.	.	0	.	0	.	0	2	3	1	0	2	.	.	.	.	.	.	52
Paris (Passy)	.	.	3	1	.	.	5	34	5	.	.	4	.	.	.	.	.	.	.	.	5	.	.	.	.	2	.	.	.	.	59
Paris (Ménilm^t)	.	.	6	2	1	.	4	31	7	.	.	3	.	.	.	.	.	.	.	0	2	4	3	1	0	.	.	.	.	.	64
Aubervilliers	.	.	4	1	1	.	11	34	.	.	3	1	.	.	.	.	.	.	.	.	2	7	.	.	.	.	.	.	.	.	63
Versailles	.	.	5	1	0	1	18	15	0	.	5	0	.	.	.	.	0	.	.	2	5	1	0	.	0	.	.	0	.	.	56
Bassin de la Seine inférieure, au-dessous du confluent de l'Oise.																															
Gournay	.	.	4	10	.	.	5	17	.	.	3	.	.	.	.	.	.	.	.	.	5	.	.	15	.	.	.	.	.	.	59
Saint-Germer	.	1	3	12	0	.	5	16	12	.	.	2	.	.	.	.	.	.	.	2	5	.	.	.	.	.	.	.	.	.	59
Forges	.	.	26	17	.	.	1	20	.	.	3	.	.	.	.	.	.	1	.	3	2	6	1	.	.	.	.	.	.	.	80
Vascœuil	.	.	13	14	.	.	5	29	.	.	2	.	.	.	.	.	.	.	0	.	2	0	.	.	.	.	.	.	.	.	66
Buchy	0	.	15	14	.	.	2	13	.	.	2	.	.	.	.	.	.	0	1	2	5	.	1	1	0	.	.	.	.	.	56
Pont-de-l'Arche	.	.	5	12	.	.	3	24	.	.	.	.	.	.	.	.	.	.	.	2	8	.	3	.	.	.	.	.	.	.	57
Rouen (île Lacroix)	.	.	10	7	.	.	1	12	0	.	.	1	.	.	.	.	.	.	2	4	.	.	1	.	.	.	.	.	.	.	38
Rouen (E. N.)	2	.	9	9	.	.	1	15	.	.	.	1	.	.	.	.	.	.	.	2	5	.	.	1	.	.	.	.	.	.	44
Elbeuf	.	.	5	6	.	.	5	21	.	2	.	.	.	.	.	.	.	.	1	1	7	.	.	.	.	.	.	.	.	.	48
Barentin	6	.	12	7	.	.	3	12	1	.	2	.	.	.	.	.	.	.	.	.	7	0	.	.	.	.	.	.	.	.	50
Caudebec	2	.	15	9	.	.	3	18	.	.	1	.	1	.	.	.	.	.	.	.	4	1	.	2	.	.	.	.	.	.	55
Villequier	.	4	5	13	.	.	.	14	4	.	.	1	1	.	.	.	.	.	1	.	4	1	.	4	.	.	.	.	.	.	52
Yvetot	1	1	12	7	1	.	2	17	1	.	0	.	.	.	.	.	.	0	.	2	4	3	1	1	.	.	.	.	.	.	53
Bolbec	1	1	12	5	.	.	2	13	1	.	.	.	.	.	.	.	.	.	1	.	6	1	4	2	.	.	.	.	.	.	48

STATIONS.	1	2	3	4	5	6	7	8	9	10	11	12	13	14	15	16	17	18	19	20	21	22	23	24	25	26	27	28	29	30	TOTAL.
Bassin de la Seine inférieure, au-dessous du confluent de l'Oise (suite).																															
Fatouville	3	.	5	10	.	.	.	10	8	.	1	.	1	.	.	.	.	.	.	2	8	2	1	1	.	.	.	.	.	.	52
Sanvic (le Havre)	.	2	10	9	.	.	1	15	2	.	1	.	.	.	.	.	.	.	.	1	1	2	1	2	.	.	.	.	.	.	47
Laigle	.	.	6	8	.	.	17	54	2	.	.	5	.	.	.	.	.	.	.	.	1	.	.	1	.	.	.	.	.	.	93
BASSINS ENTRE LA SEINE ET LA POINTE DE BRETAGNE.																															
Bassins de la Touque, de la Dive, de l'Orne, de la Vire et de la Rance.																															
Gacé	.	.	4	11	0	.	6	24	3	0	.	2	.	.	.	.	.	.	.	.	2	.	.	2	.	.	.	.	.	.	54
Sées	.	.	3	5	.	.	18	45	3	0	.	2	.	.	0	.	.	.	.	1	1	.	.	0	0	.	.	.	.	.	79
Argentan	.	.	1	5	.	.	5	28	7	.	.	1	1	.	.	.	.	.	.	1	.	.	0	0	.	.	.	.	.	.	50
Briouze	.	6	3	.	.	.	5	26	11	.	.	.	.	.	.	.	.	.	.	.	.	.	.	.	.	.	.	.	.	.	51
Flers	.	5	3	.	.	3	27	13	.	.	1	.	.	.	.	.	.	.	.	1	.	2	.	.	.	.	.	.	.	.	54
Ste-Honorine-du-F.	.	.	16	6	.	.	5	9	0	.	0	1	1	.	.	.	.	.	0	2	13	3	1	2	.	.	.	.	.	.	60
Ste-Marie-du-Mont	0	0	16	1	.	0	.	2	11	.	.	8	1	.	.	0	.	1	5	0	9	1	0	4	0	.	0	.	.	.	60
Cherbourg	.	0	9	1	.	.	.	.	.	.	.	3	.	.	1	.	.	1	.	.	1	.	.	.	.	.	.	.	.	.	16
Louvigné	.	.	9	.	.	.	20	15	.	1	.	.	.	.	.	.	.	.	.	.	4	.	0	.	.	.	.	.	.	.	50
Fougères		.	6	.	.	1	16	9	0	.	1	0	.	.	.	.	.	.	.	1	2	.	.	0	1	.	.	.	.		38
Sens	.	.	8	.	.	1	16	15	.	.	1	.	.	.	.	.	.	.	.	.	.	.	.	.	.	.	.	.	.	.	42
Bazouges	.	.	1	3	.	.	15	21	.	.	2	.	.	.	.	.	.	.	.	.	3	3	.	.	.	.	.	.	.	.	48
Antrain	.	.	14	.	.	.	14	18	.	.	2	.	.	.	.	.	.	.	.	5	.	.	.	.	.	.	.	.	.		53
Trans	.	.	4	.	.	0	12	39	.	.	3	1	0	.	.	.	.	.	.	2	1	6	.	2	0	.	.	.	.		70
Longaulnay	.	1	7	.	.	.	11	13	.	.	3	.	.	.	.	.	.	.	.	.	.	.	.	.	.	3	.	.	.		38
Tinténiac	.	1	8	.	.	.	12	21	.	.	2	.	.	.	.	.	.	.	.	1	.	0	0	1	.	0	.	.	.	.	45
Combourg	4	2	11	.	.	.	4	5	.	.	3	.	.	.	.	.	.	.	.	0	.	3	2	0	0	.	.	.	.	.	36
Dol	0	.	9	.	.	.	5	43	.	1	.	.	.	.	.	.	.	.	.	1	.	.	.	.	.	1	.	.	.	.	60
La Gouesnière	.	.	1	.	.	.	5	21	.	.	2	.	.	.	.	.	.	.	.	1	3	.	.	2	.	3	.	.	.	.	37
Paramé	3	.	8	.	.	.	5	13	0	.	1	.	.	.	.	.	.	.	.	6	.	.	.	3	1	0	.	.	.	.	39
Saint-Malo	2	.	6	1	.	.	.	15	2	.	.	1	.	.	.	.	.	.	.	2	.	.	.	.	0	0	.	.	.	.	29
VERSANT DE L'OCÉAN.																															
PETITS BASSINS DU SUD DE LA BRETAGNE.																															
Pte Saint-Mathieu	.	.	8	.	.	.	.	1	2	.	11	.	.	.	.	.	.	.	.	.	.	.	.	3	.	.	.	.	.	.	25
Brest (Obsre)	.	1	5	.	.	.	.	2	3	.	12	5	.	.	3	0	.	.	.	.	1	.	.	.	.	.	.	.	.	.	32
Goarem-Liziard	.	1	7	.	.	.	.	10	.	.	10	.	.	.	2	.	.	.	.	.	0	.	.	2	.	.	.	.	.	.	33
Kermédan-Bian	.	8	3	.	.	.	.	11	3	.	.	.	4	.	.	.	.	.	.	.	.	.	1	0	.	.	.	.	.	.	30
Carhaix	0	1	6	.	.	.	0	5	2	.	2	.	.	.	0	.	.	.	.	.	1	.	.	1	.	.	.	.	.	.	19
La Feuillée	.	.	8	1	.	.	.	13	3	.	10	2	.	.	2	1	.	.	.	1	1	.	.	1	.	.	.	.	.	.	43
Mendy	.	.	7	.	.	.	.	6	.	.	2	10	.	.	.	2	.	.	.	.	2	.	.	1	.	.	.	.	.	.	31
Pénity	.	4	8	.	.	.	1	15	.	.	11	1	.	.	1	1	.	.	.	.	.	.	.	.	.	.	.	.	.	.	41
Châteaulin	.	0	9	.	.	.	.	8	1	.	12	.	.	.	3	.	.	.	.	0	.	.	.	1	.	.	.	.	.	.	35
Gourin	.	.	9	.	.	.	.	17	2	.	4	1	.	.	1	.	.	.	.	.	.	.	.	.	1	.	.	.	.	.	35
Plouay	.	.	4	.	.	.	.	2	.	.	1	1	.	.	.	.	.	.	.	.	.	.	.	.	.	.	.	.	.	.	8
Glomel	.	.	14	1	.	.	.	9	3	.	1	.	1	.	.	.	.	.	.	0	1	.	.	1	.	.	.	.	.	.	31
Kéroret	.	.	4	.	.	.	.	7	1	.	.	1	.	.	.	.	.	.	.	.	.	.	.	.	.	.	.	.	.	.	13
Corlay	.	.	7	.	.	.	.	10	.	.	2	.	.	.	.	.	.	.	.	.	1	.	.	.	.	.	.	.	.	.	20
Pontivy	.	.	6	.	.	.	.	8	2	.	.	2	1	.	.	.	.	.	.	.	.	1	.	.	.	.	.	.	.	.	19
Gouarec	.	.	11	0	.	.	.	9	1	.	1	.	1	.	.	.	.	.	.	.	.	.	.	.	.	.	.	.	.	.	23
Locminé	.	.	7	.	.	.	6	6	2	1	1	2	.	.	.	.	.	.	.	.	.	.	.	.	.	.	.	.	.	.	24
Baud	.	.	7	.	.	1	1	5	2	.	3	1	.	.	.	.	.	.	.	.	.	.	.	.	.	.	.	.	.		20

STATIONS.	1	2	3	4	5	6	7	8	9	10	11	12	13	14	15	16	17	18	19	20	21	22	23	24	25	26	27	28	29	30	TOTAL.
PETITS BASSINS DU SUD DE LA BRETAGNE (suite).																															
Hennebont	.	.	6	.	.	.	2	4	0	.	1	2	.	.	.	.	.	.	.	.	.	.	.	.	.	.	.	.	.	.	14
Le Grognon (Groix)	.	.	5	.	.	.	1	8	.	.	2	.	.	.	.	.	.	.	.	.	.	.	.	.	.	.	.	.	.	.	16
Lorient (P. C.)	.	.	8	.	.	.	1	8	.	.	3	.	.	.	1	.	.	.	.	.	.	.	.	.	.	.	.	.	.	.	21
Lorient (Obs^re)	.	.	6	.	.	.	1	7	1	.	1	2	0	.	.	1	.	.	.	.	.	.	.	.	.	.	.	.	.	.	19
Auray	.	.	2	3	.	.	.	.	.	.	.	.	.	.	.	.	.	.	.	.	.	.	.	.	.	.	.	.	.	.	5
Vannes	.	.	4	.	.	6	.	7	.	.	1	.	.	.	.	.	.	.	.	.	.	.	.	.	.	.	.	.	.	.	18
Port-Navalo	.	7	.	.	.	4	10	.		.	3	.	.	.	.	.	.	.	.	.	.	.	.	.	.	.	.	.	.	.	24
Noyalo	.	4	.	.	.	5	16	.	.	.	4	.	.	.	.	.	.	.	.	.	.	.	.	.	.	.	.	.	.	.	29
Morguillio	.	.	4	.	.	5	6	.	.	.	2	.	.	.	.	.	.	.	.	.	1	.	.	.	.	.	.	.	.	.	18
Palais (Belle-Ile)	.	.	.	.	.	.	.	9	.	.	.	.	.	.	.	.	.	.	.	.	.	.	.	.	.	.	.	.	.	.	9
BASSIN DE LA VILAINE.																															
Montdevert	.	.	2	1	.	6	29	7	.	.	1	.	.	.	.	.	.	.	.	.	1	.	.	.	.	.	.	.	.	.	47
Vitré	0	.	5	.	0	5	32	4	0	0	1	1	4	.	.	.	0	.	.	0	0	.	.	.	.	.	.	.	.	.	54
Noyal-s.-V	.	.	4	.	.	3	21	6	.	.	3	1	.	.	.	.	.	.	.	.	.	.	0	.	.	.	.	.	.	.	37
Gosné	.	.	1	.	.	1	24	13	.	.	1	.	.	.	.	.	.	.	.	.	.	.	.	.	.	.	.	.	.	.	41
Rennes	.	.	5	.	.	6	17	8	1	.	3	.	.	.	.	.	.	.	.	.	.	.	.	1	.	.	.	.	.	.	41
Saint-Méen	.	.	2	.	.	1	7	1	.	.	.	.	.	.	.	.	.	.	.	.	.	.	.	1	.	0	.	.	.	.	11
Montauban	.	.	5	.	.	2	14	1	.	.	4	.	.	.	.	.	.	.	.	.	.	.	.	.	.	1	.	.	.	.	28
Montfort	.	.	10	.	.	3	12	9	1	.	2	2	.	.	.	.	.	.	.	.	.	.	.	1	0	0	.	.	.	.	40
Plélan	.	.	10	.	.	4	13	4	0	.	2	.	.	.	.	.	.	.	.	.	.	.	.	2	.	.	.	.	.	.	35
Mordelles	.	.	.	.	.	2	15	4	.	.	5	.	.	.	.	.	.	.	.	.	.	.	.	.	.	.	.	.	.	.	26
La Guerche	.	.	2	.	.	7	30	1	.	.	.	2	.	.	.	.	.	.	.	.	.	.	.	.	.	.	.	.	.	.	42
Saint-Erblon	.	.	.	.	.	5	13	19	.	.	3	.	.	.	.	.	.	.	.	.	.	.	.	.	.	.	.	.	.	.	40
Martigné-Ferch	.	.	3	.	.	7	28	.	.	.	1	2	.	.	.	1	.	.	.	.	.	2	.	0	.	.	.	.	.	.	44
Bain	.	.	3	.	.	9	24	.	0	.	2	2	.	.	.	.	.	.	.	.	.	.	.	.	.	.	.	.	.	.	40
Messac	.	.	4	.	.	3	22	3	0	.	2	1	.	.	.	.	.	.	.	.	.	.	.	.	.	.	.	.	.	.	36
Ch^lle-Bouexie	.	.	5	.	.	7	16	.	.	.	3	4	.	.	.	.	.	.	.	.	.	.	.	.	.	.	.	.	.	.	36
Redon	.	.	6	.	.	9	21	1	.	.	7	2	.	.	.	.	.	.	.	.	.	.	.	.	.	.	.	.	.	.	46
Rohan	.	2	6	.	.	.	1	10	1	.	.	2	.	.	.	.	.	.	.	.	0	.	.	.	.	.	.	.	.	.	20
Plouguenast	.	.	10	1	.	.	.	11	1	.	0	2	3	.	.	.	.	.	.	.	.	2	.	1	.	.	.	.	.	.	31
Merdrignac	.	.	8	0	.	.	3	14	1	.	.	1	.	.	.	.	.	.	.	.	1	.	1	1	.	3	.	.	.	.	33
Josselin	.	.	4	.	.	1	12	3	.	.	.	.	.	.	.	.	.	.	.	.	.	.	.	.	.	.	.	.	.	.	21
Bosméléac	.	.	8	.	.	.	1	8	3	.	.	1	.	.	.	0	.	.	.	.	0	3	.	.	.	.	.	.	.	.	25
Néant	.	.	3	.	.	2	2	6	.	.	.	.	.	.	.	.	.	.	.	.	.	.	.	.	.	.	.	.	.	.	12
Campénéac	.	.	.	.	.	.	11	14	.	.	.	.	.	.	.	.	.	.	.	.	.	.	.	.	.	.	.	.	.	.	25
Ploërmel	.	.	5	.	.	.	4	12	.	.	.	0	.	.	.	.	.	.	.	.	.	.	.	.	.	.	.	.	.	.	22
Malestroit	.	.	5	.	.	.	6	13	.	.	.	1	.	.	.	.	.	.	.	.	.	.	.	.	.	.	.	.	.	.	25
La Maclais	.	.	5	.	.	.	19	3	.	.	.	4	.	.	.	.	.	.	.	.	.	.	.	.	.	.	.	.	.	.	30
La Roche-Bernard	.	5	.	.	.	.	10	17	.	5	.	.	.	.	.	.	.	.	.	.	.	.	.	.	.	.	.	.	.	.	37
BASSIN DE LA LOIRE.																															
Bassin de la Loire supérieure.																															
Saint-Paulien	.	.	.	.	.	.	.	.	1	2	.	8	1	.	.	.	.	.	.	.	.	1	.	.	.	.	.	.	.	.	13
Le Puy (E. N.)	.	.	.	.	.	.	.	.	16	6	.	.	23	.	.	.	.	.	.	.	.	2	.	.	.	.	.	.	.	.	47
Tence	.	.	.	.	.	.	4	26	10	.	.	13	.	.	.	.	.	.	.	.	.	.	4	.	.	.	.	.	.	.	56
Bas-en-Basset	.	.	.	.	.	.	.	8	8	.	.	10	.	.	.	.	.	.	.	.	.	.	.	.	.	.	.	.	.	.	26
La République	.	.	.	.	.	.	.	2	44	12	.	.	7	.	.	.	.	.	.	.	.	.	.	.	.	.	.	.	.	.	65
Les Creuses	.	.	.	.	.	.	.	3	58	4	.	.	9	.	.	.	.	.	.	.	.	1	.	.	.	.	.	.	.	.	75

STATIONS.	1	2	3	4	5	6	7	8	9	10	11	12	13	14	15	16	17	18	19	20	21	22	23	24	25	26	27	28	29	30	TOTAL.
Bassin de la Loire supérieure (suite).																															
Rochetaillée	.	.	.	.	.	.	.	.	1	40	7	5	.	.	.	.	.	.	.	.	.	2	.	.	.	.	.	.	.	.	55
Saint-Étienne	.	.	.	.	.	.	.	.	.	30	13	.	4	.	.	.	0	.	.	.	.	.	.	.	.	.	.	.	.	.	47
Fortunières	.	.	.	.	.	.	.	.	34	.	.	13	.	.	.	.	.	.	.	.	.	.	.	.	.	.	.	.	.	.	47
Montbrison (P. C.)	.	.	.	.	.	.	.	4	27	.	.	5	.	.	.	1	.	.	.	.	.	3	.	.	0	.	.	.	.	.	40
Noirétable	.	.	.	2	.	.	8	11	3	.	.	2	.	.	.	.	.	.	.	.	4	.	.	.	.	.	.	.	.	.	30
Feurs	.	.	.	.	.	.	.	20	.	.	.	15	.	.	.	.	.	.	.	.	.	.	.	.	.	.	.	.	.	.	35
Panissières	.	.	.	.	.	.	.	5	8	.	.	4	.	.	.	.	.	.	.	.	.	.	.	.	.	.	.	.	.	.	17
Montagny	.	.	.	2	.	.	.	25	17	.	.	.	.	.	.	.	.	.	.	.	3	.	.	.	.	.	.	.	.	.	47
Cublize	.	.	.	.	.	18	6	12	15	.	.	.	.	.	.	.	.	.	.	.	0	2	.	.	.	.	.	.	.	.	53
Roanne	.	.	.	.	.	.	.	3	29	8	.	9	.	.	.	.	.	.	.	.	.	2	.	.	6	.	.	.	.	.	57
Charolles	.	.	.	.	.	.	.	18	.	.	.	23	.	.	.	.	.	.	.	.	.	.	.	.	.	.	.	.	.	.	41
Chassenard	.	.	.	.	.	.	.	4	4	.	.	20	.	.	.	.	.	.	.	.	5	.	.	.	.	.	.	.	.	.	33
Digoin	.	1	.	.	.	.	1	5	6	.	.	14	0	.	.	.	.	.	.	.	.	2	.	.	2	.	.	.	.	.	31
Saint-Eusèbe	.	4	.	.	0	.	.	15	5	.	.	10	.	.	.	.	.	.	.	.	2	.	.	1	.	.	.	.	.	.	37
Chelsey	.	2	1	.	.	.	1	20	35	.	.	8	.	.	.	.	.	.	.	.	5	.	.	.	1	.	.	.	.	.	73
Arnay-le-Duc	.	1	2	1	1	.	1	11	15	.	.	6	.	.	.	.	.	.	.	.	9	.	.	1	1	.	.	.	.	.	49
Autun	.	4	2	.	2	.	3	13	33	2	.	9	.	.	.	.	.	.	.	1	1	5	.	.	1	.	.	.	.	.	76
L'Assise	.	0	1	.	1	.	0	3	13	2	.	16	1	.	.	.	.	.	.	.	.	2	.	.	0	.	.	.	.	.	39
Saint-Clément	.	.	.	.	.	.	.	27	10	.	.	17	10	.	.	.	.	.	.	.	.	.	.	.	.	.	.	.	.	.	64
La Palisse	4	.	.	.	2	.	2	24	20	2	.	17	.	.	.	.	.	.	.	.	.	.	.	.	.	.	.	.	.	.	71
Montcombroux	.	.	.	.	1	.	1	7	9	0	.	19	1	.	.	.	.	.	.	.	.	3	.	.	1	.	.	.	.	.	42
Dompierre	.	.	.	.	.	.	3	2	10	14	.	11	1	.	.	.	.	.	.	.	.	.	.	.	.	.	.	.	.	.	41
Beaulon	.	.	6	.	3	.	.	.	20	.	.	9	.	.	.	.	.	.	.	.	3	.	.	.	2	.	.	.	.	.	44
Luzy (P. C.)	.	.	7	.	.	.	5	3	6	.	.	10	.	.	.	.	.	.	.	.	.	6	.	1	.	.	.	.	.	.	38
Châtillon-en-B.	.	.	.	7	2	.	3	8	3	.	.	5	.	.	.	.	.	.	.	.	.	6	.	.	7	.	.	.	.	.	41
Saint-Saulge	.	.	.	.	.	.	.	31	1	1	.	.	.	.	.	.	.	.	.	.	5	.	.	6	.	.	.	.	.	.	44
Cercy-la-Tour	.	.	.	.	2	.	4	.	7	.	.	.	3	.	.	.	.	.	.	.	4	7	.	.	3	.	.	.	.	.	30
Decize	.	1	1	.	1	.	1	5	1	2	.	5	.	.	.	.	.	.	.	.	.	5	.	.	3	.	.	.	.	.	26
Saint-Léger-des-V.	.	.	.	.	.	.	.	.	5	14	3	5	.	.	.	.	.	.	.	.	.	4	.	.	5	.	.	.	.	.	36
Billy-Chevannes	.	.	3	.	.	.	.	20	.	.	.	.	.	.	.	.	.	.	.	.	3	.	4	.	.	4	.	.	.	.	34
Saint-Pierre-le-M.	.	.	.	2	.	.	3	14	.	3	.	.	.	.	.	.	.	.	.	.	1	3	.	.	.	.	.	.	.	.	26
Prémery	1	.	1	1	.	.	3	19	1	2	.	.	.	.	.	.	.	.	.	.	3	.	.	.	4	.	.	.	.	.	35
Nevers	0	.	2	1	2	.	2	19	1	6	.	1	0	.	.	.	.	.	.	.	4	2	.	.	6	0	.	.	.	.	46
Bassin de l'Allier.																															
Châteauneuf	.	.	.	.	.	.	.	17	2	.	.	9	.	.	.	.	.	.	.	.	.	.	.	.	.	.	.	.	.	.	28
Cheylard-l'Évêque	.	.	.	.	.	.	.	9	.	1	.	.	12	.	.	.	.	.	.	.	.	3	.	.	.	.	.	.	.	.	25
Langogne	.	.	.	.	.	.	.	5	5	8	.	11	1	.	.	.	.	.	.	.	.	4	.	.	.	.	.	.	.	.	34
Saugues	.	.	.	.	.	.	.	1	.	.	.	14	.	.	.	.	.	.	.	.	.	.	.	.	.	.	.	.	.	.	15
Langeac	.	.	.	.	.	.	.	.	.	9	2	.	7	.	.	.	.	.	.	.	.	.	.	.	.	.	.	.	.	.	18
La Chaise-Dieu	.	.	.	.	.	.	.	.	9	.	.	8	.	.	.	.	.	.	.	.	.	.	.	.	.	.	.	.	.	.	17
Brioude	.	.	.	.	.	.	.	.	19	1	.	5	.	.	.	.	.	.	.	.	.	1	.	.	.	.	.	.	.	.	26
Murat	.	.	.	.	.	1	.	4	6	.	20	.	.	.	.	.	.	.	.	.	.	.	.	.	.	.	.	.	.	.	31
Massiac	.	.	.	.	.	.	.	.	10	1	.	12	.	.	.	.	.	.	.	.	.	.	.	.	.	.	.	.	.	.	23
Parentignat	.	.	.	1	.	.	1	0	3	.	.	12	1	.	.	.	.	.	.	.	.	.	.	.	.	.	.	.	.	.	18
Besse	.	.	.	.	.	.	.	15	3	.	.	29	1	.	.	.	.	.	.	.	.	.	.	.	.	.	.	.	.	.	48
Montaigut	.	.	.	.	.	3	5	0	.	.	20	.	.	.	.	.	.	.	.	.	5	.	.	.	.	.	.	.	.	.	33
Puy-de-Dôme	.	.	3	3	0	6	7	.	5	.	23	8	.	.	.	.	2	.	.	.	4	.	.	.	.	.	.	.	.	.	61

STATIONS.	1	2	3	4	5	6	7	8	9	10	11	12	13	14	15	16	17	18	19	20	21	22	23	24	25	26	27	28	29	30	TOTAL.
Bassin de l'Allier (suite).																															
Clermont (Obs^re)	.	.	.	.	.	.	1	.	2	.	.	26	13	.	.	.	.	.	.	.	.	2	.	.	.	.	.	.	.	.	43
Clermont (E. N.)	.	.	.	.	.	.	.	4	8	.	.	21	13	.	.	.	.	.	.	.	.	.	.	.	.	.	.	.	.	.	46
Clermont (P. C.)	.	.	.	.	.	.	1	4	2	35	.	.	.	.	.	.	.	.	.	.	.	.	.	.	1	.	.	.	.	.	42
Ambert	.	.	.	1	.	.	1	.	31	5	.	2	.	.	.	.	.	.	.	.	.	3	.	.	0	.	.	.	.	.	43
Thiers (P. C.)	.	.	.	9	.	1	19	.	6	.	.	5	.	.	.	.	.	.	.	.	.	.	.	.	.	.	.	.	.	.	40
Miremont	.	.	.	.	.	.	9	11	16	.	.	26	.	.	.	.	.	.	.	.	.	17	.	.	.	.	.	.	.	.	79
Ébreuil	.	.	.	.	.	.	.	3	1	.	.	19	.	.	.	.	.	.	.	.	.	3	.	.	.	.	.	.	.	.	26
Vichy	.	.	.	.	.	.	.	7	6	.	.	20	.	.	.	.	.	.	.	.	.	3	.	.	.	.	.	.	.	.	36
Target	.	.	.	.	.	.	.	6	1	0	.	19	1	.	.	.	.	.	.	.	.	2	.	.	.	.	.	.	.	.	28
Chantelle	.	.	.	.	.	.	.	.	6	.	.	17	.	.	.	.	.	.	.	.	.	.	.	.	.	.	.	.	.	.	23
Bessay	.	2	.	.	.	.	7	.	6	7	.	10	2	.	.	.	.	.	.	.	.	2	.	.	.	.	.	.	.	.	36
Moulins	.	3	.	.	1	.	2	2	2	.	1	9	.	.	.	.	.	.	.	.	.	3	.	.	.	.	.	.	.	.	23
Baleine	.	2	.	2	.	.	3	4	7	.	.	10	.	.	.	.	.	.	.	.	5	1	.	1	.	.	.	.	.	.	35
Franchesse	.	1	0	.	1	.	.	10	3	2	.	4	.	.	.	.	.	.	.	.	.	.	.	.	.	.	.	.	.	.	21
Bassin de la Loire, du Bec-d'Allier à Angers.																															
Givry	.	1	2	1	1	0	0	11	2	16	.	0	.	.	.	.	.	.	.	0	2	2	0	.	2	.	.	.	.	.	40
Chaulgnes	.	.	.	.	.	.	5	19	0	11	.	.	.	.	.	.	.	.	.	.	2	1	.	.	.	.	.	.	.	.	37
Saint-Satur	.	.	1	.	1	.	4	23	.	4	.	.	.	.	.	.	.	.	.	.	2	.	2	.	.	.	.	.	.	.	36
Neuvy	.	.	1	1	.	.	6	28	.	.	.	.	.	.	.	.	.	.	.	.	3	1	.	.	.	.	.	.	.	.	41
Gien	.	.	.	0	.	.	7	27	.	.	.	.	.	.	.	.	.	.	.	1	6	.	.	.	1	.	.	.	.	.	42
Coullons	.	.	.	.	1	.	4	35	.	3	2	.	.	.	.	.	.	.	.	.	.	.	.	.	.	.	.	.	.	.	44
Orléans (P. C.)	1	1	2	2	2	1	18	44	5	3	.	.	.	.	.	.	.	.	.	2	4	.	5	1	.	.	.	.	.	.	90
Blois (asile)	.	0	.	0	.	.	12	30	4	0	.	1	.	.	.	.	.	.	.	.	2	.	1	.	.	.	.	.	.	.	50
Blois (P. C.)	0	.	.	.	.	.	10	31	3	0	.	0	0	.	.	.	.	0	.	.	3	0	.	0	.	.	.	.	.	.	49
La Ferté-Saint-Aub.	.	.	.	.	.	1	38	23	12	.	.	.	.	.	.	.	.	.	.	.	.	.	.	.	.	.	.	.	.	.	75
La Motte-Beuvron	.	.	.	.	.	.	4	33	.	.	.	2	.	.	.	.	.	.	.	.	2	.	.	1	.	.	.	.	.	.	42
Vernou (Loir-et-Cher)	.	.	0	.	.	.	8	38	2	.	.	2	.	.	.	.	.	.	.	.	5	.	.	.	.	.	.	.	.	.	55
Cheverny	.	.	.	.	.	.	12	26	1	.	.	.	.	.	.	.	.	.	.	.	.	9	.	.	.	.	.	.	.	.	49
Contres	.	.	.	.	.	4	9	8	.	.	.	.	.	.	.	.	.	.	.	.	.	.	.	.	.	.	.	.	.	.	21
Herbault	.	.	.	2	.	.	11	29	4	.	.	.	.	.	.	.	.	.	.	3	.	.	.	.	.	.	.	.	.	.	49
Saint-Ouen	0	1	.	.	.	15	19	40	.	.	2	.	.	.	.	.	.	.	2	.	.	.	.	.	.	.	.	.	.	.	78
Nazelles	.	.	.	.	.	.	14																								?
Vernou (Indre-et-Loire)	.	.	1	.	.	.	12	30	14	2	.	.	.	.	.	.	.	.	.	.	.	.	.	.	.	.	.	.	.	.	58
Saint-Amand	1	1	.	.	.	4	18	6	.	.	.	.	.	.	.	.	.	.	.	.	1	.	.	.	.	.	.	.	.	.	30
Monthodon	.	1	.	.	.	.	4	20	3	.	.	.	.	.	.	.	.	.	.	.	1	.	2	.	.	.	.	.	.	.	30
Beaumont-la-R.	.	2	1	.	.	.	5	18	3	0	.	2	.	.	.	.	.	.	.	0	3	.	.	0	.	.	.	.	.	.	35
La Ferté-Saint-Cyr.	.	.	.	.	.	6	30	4	.	.	.	.	.	.	.	.	.	.	.	.	3	.	.	.	.	.	.	.	.	.	43
Le Coudray	.	.	.	1	.	.	7	30	.	2	.	.	.	.	.	.	.	.	.	.	1	.	.	.	.	.	.	.	.	.	41
Tours (ville)	.	0	2	.	.	.	9	23	23	0	.	1	.	.	.	.	.	.	.	0	1	3	.	.	.	.	.	.	.	.	65
Tours (P. C.)	.	0	2	.	.	.	9	21	12	.	.	1	.	.	.	.	.	.	.	1	1	2	.	.	.	.	.	.	.	.	48
Joué-les-Tours	.	0	2	.	.	.	15	23	1	.	.	.	.	.	.	.	.	.	.	.	1	1	.	0	.	.	.	.	.	.	43
Saint-Symphorien	.	.	3	.	.	.	10	20	11	2	.	.	.	.	.	.	.	.	.	1	1	2	.	0	.	.	.	.	.	.	50
Langeais	.	1	1	.	.	.	9	10	14	1	.	.	.	.	.	.	.	.	.	.	0	.	.	.	.	.	.	.	.	.	36
Gizeux	.	2	.	2	2	2	1	18	5	.	.	.	.	.	.	.	.	.	.	.	.	.	.	.	.	.	.	.	.	.	32
Baugé	.	.	.	.	.	1	.	.	10	.	.	.	.	.	.	.	.	.	.	.	1	0	.	.	.	.	.	.	.	.	12

STATIONS.	1	2	3	4	5	6	7	8	9	10	11	12	13	14	15	16	17	18	19	20	21	22	23	24	25	26	27	28	29	30	TOTAL.
Bassin du Cher.																															
Auzances	.	.	.	.	.	.	.	7	.	.	.	17	.	.	.	.	.	.	.	.	2	.	.	.	.	.	.	.	.	.	26
Pionsat	.	.	.	.	.	.	.	.	12	22	.	.	.	.	.	.	.	.	.	.	.	.	.	.	.	.	.	.	.	.	34
Chambon	.	.	.	.	.	4	.	4	2	.	.	7	.	.	.	.	.	.	.	.	2	.	.	.	.	.	.	.	.	.	19
Montmarault	.	.	.	.	.	.	4	.	2	.	.	18	.	.	.	.	.	.	.	.	.	2	.	.	.	.	.	.	.	.	27
La Queune	.	.	.	.	.	2	13	2	.	.	.	.	.	.	.	.	.	.	.	.	6	.	.	.	.	.	.	.	.	.	23
Cosne	.	.	.	.	.	.	.	.	.	.	.	17	.	.	.	.	.	.	.	.	.	4	.	.	.	.	.	.	.	.	21
Blancfossé	.	.	.	.	.	.	4	13	2	.	.	2	.	.	.	.	.	.	.	.	.	.	.	.	.	.	.	.	.	.	21
Pasquis	.	.	.	.	.	3	.	6	.	.	.	5	.	.	.	.	.	.	.	.	4	.	.	.	.	.	.	.	.	.	18
Clairins	.	.	.	.	.	.	4	17	3	.	.	.	.	.	.	.	.	.	.	.	3	.	.	1	.	.	.	.	.	.	29
Bourges (E. N.)	.	.	.	.	.	3	21	2	.	.	.	.	.	.	.	.	.	.	.	.	.	2	.	.	.	.	.	.	.	.	27
Issoudun	.	.	.	.	.	.	6	14	.	.	.	.	.	.	.	.	.	.	.	.	.	.	.	.	.	.	.	.	.	.	20
Mennetou-s.-C.	.	.	.	.	.	.	12	48	2	18	.	.	.	.	.	.	.	.	.	.	.	.	.	.	.	.	.	.	.	.	80
L'Étang-du-Puits	.	.	.	1	.	.	7	30	2	.	.	.	.	.	.	.	.	.	.	.	5	.	1	0	.	.	.	.	.	.	45
Salbris	.	.	.	.	0	.	3	23	7	.	.	.	.	.	.	.	.	.	.	.	4	.	.	.	.	.	.	.	.	.	38
Romorantin	.	.	.	.	.	.	6	32	.	9	.	.	.	.	.	.	.	.	.	.	0	.	.	.	.	.	.	.	.	.	47
Selles-s.-Cher	.	.	.	.	.	6	8	40	.	.	.	.	.	.	.	.	.	.	.	.	.	.	.	.	.	.	.	.	.	.	54
Saint-Aignan	.	.	.	.	.	.	11	45	.	.	2	4	.	.	.	.	.	.	.	.	.	.	.	.	.	.	.	.	.	.	62
Montrichard	.	.	.	.	.	5	27	5	.	.	2	1	.	.	.	.	.	.	.	.	.	1	.	.	.	.	.	.	.	.	41
Bassin de la Creuse.																															
Felletin	.	.	.	1	2	.	.	.	.	2	9	.	.	.	.	.	.	.	.	.	2	.	.	.	.	.	.	.	.	.	16
Ahun	.	.	0	0	.	0	.	9	0	.	.	2	.	.	.	.	.	.	.	.	2	.	.	.	.	.	.	.	.	.	14
Boussac	.	.	1	1	.	.	17	5	2	.	.	.	.	.	.	.	.	.	.	.	6	.	.	.	.	.	.	.	.	.	32
Dun	.	.	.	.	.	.	4	21	.	.	5	.	.	.	.	.	.	.	.	.	4	.	.	.	.	.	.	.	.	.	34
Bénévent	.	.	1	1	.	1	5	15	2	2	2	.	.	.	.	.	.	.	.	.	1	.	.	.	.	.	.	.	.	.	28
Bellac	.	.	.	.	.	4	10	4	.	.	.	.	.	.	.	.	.	.	.	.	.	.	.	.	.	.	.	.	.	.	18
Argenton	.	.	3	.	.	.	1	14	3	.	.	.	.	.	.	.	.	.	.	.	1	2	.	.	.	.	.	.	.	.	24
Aigurandes	.	0	1	.	1	.	3	7	12	.	0	4	.	.	.	.	.	.	.	.	.	5	.	.	.	.	.	.	.	.	33
St-Benoît-du-Sault	.	.	2	.	.	3	.	.	17	3	.	.	.	.	.	.	.	.	.	.	.	.	.	.	.	.	.	.	.	.	25
Le Blanc	.	.	2	.	.	.	4	7	4	.	.	.	.	.	.	.	.	.	.	.	2	.	.	.	.	.	.	.	.	.	19
Barrou	1	.	.	.	.	.	18	.	.	.	.	.	.	.	.	.	.	3	.	.	2	0	.	.	.	30	.	.	.	.	56
La Haye-Desc	.	.	.	.	.	.	21	15	9	6	.	.	.	.	.	.	.	.	.	.	.	.	.	.	.	.	.	.	.	.	51
Abilly	.	.	2	.	.	.	16	34	4	.	4	3	.	.	.	.	.	.	.	.	.	.	.	.	.	.	.	.	.	.	62
Buxeuil	.	.	2	.	.	.	14	27	2	16	.	1	.	.	.	.	.	.	.	.	.	.	.	.	.	.	.	.	.	.	61
Bassin de l'Indre.																															
Sainte-Sévère	.	.	1	1	.	1	1	6	3	.	0	.	.	.	.	.	.	.	.	.	4	.	.	.	.	.	.	.	.	.	17
Châteauroux	.	.	2	.	.	.	5	17	2	.	.	.	.	.	.	.	.	.	.	.	1	0	.	.	.	.	.	.	.	.	27
Châtillon-s.-I.	.	.	.	.	.	.	7	40	2	3	.	.	.	.	.	.	.	.	.	.	.	.	.	.	.	.	.	.	.	.	52
Loches (E. N.)	.	.	1	.	.	.	16	18	11	17	.	2	.	.	.	.	.	.	.	.	.	.	.	.	.	.	.	.	.	.	65
Saint-Branchs	.	.	.	.	.	.	22	15	21	10	.	.	.	.	.	.	.	.	.	.	.	1	.	.	.	.	.	.	.	.	69
Veigné	.	1	2	.	.	.	15	17	2	0	2	.	.	.	.	.	.	.	.	.	.	.	5	.	.	.	.	.	.	.	44
Le Louroux	.	.	2	.	.	.	15	15	1	3	.	.	.	.	.	.	.	.	.	.	.	.	.	.	.	.	.	.	.	.	36
Lignières	.	.	.	1	.	.	6	18	4	.	.	.	.	.	.	.	.	.	.	.	.	.	.	.	.	.	.	.	.	.	29
Cheillé	.	.	.	.	.	.	12	16	16	2	.	.	.	.	.	.	.	.	.	.	.	.	.	.	.	.	.	.	.	.	46
Rigny-Ussé	.	.	2	.	.	.	7	18	5	.	.	.	.	.	.	.	.	.	.	.	.	.	.	.	.	.	.	.	.	.	31
Bassin de la Vienne.																															
Eymoutiers	.	.	2	.	.	2	7	2	2	1	5	.	.	.	.	.	.	.	.	.	2	.	.	.	.	.	.	.	.	.	23
Saint-Léonard	.	.	.	.	.	.	12	8	.	.	.	.	.	.	.	.	.	.	.	.	.	.	.	.	.	.	.	.	.	.	20

STATIONS.	1	2	3	4	5	6	7	8	9	10	11	12	13	14	15	16	17	18	19	20	21	22	23	24	25	26	27	28	29	30	TOTAL.
Bassin de la Vienne (suite).																															
Pontarion	.	.	.	.	.	.	1	7	3	.	.	.	.	.	.	.	.	.	.	.	4	.	.	.	.	.	.	.	.	.	15
Limoges	.	.	3	.	.	2	3	20	8	2	.	.	.	.	.	.	.	.	.	.	0	.	.	.	.	.	.	.	.	.	38
Chabanais	.	.	.	2	.	.	2	6	4	8	.	.	.	.	.	.	.	.	.	.	.	.	.	.	.	.	.	.	.	.	22
Confolens	.	.	.	2	.	.	2	6	5	14	.	.	.	.	.	.	.	.	.	.	.	1	.	.	.	.	.	.	.	.	30
Isle-Jourdain	.	0	2	.	.	.	3	3	.	11	.	.	.	.	.	.	.	.	.	.	.	.	.	.	.	.	.	.	.	.	19
Lussac-les-Ch. (P.C.)	.	0	1	.	.	3	1	25	10	8	.	.	.	.	.	.	.	.	.	.	.	1	.	.	.	.	.	.	.	.	49
Gençay	.	.	.	.	.	.	9	9	10	.	.	.	.	.	.	.	.	.	.	.	3	.	.	.	.	.	.	.	.	.	31
Lusignan	.	.	3	14	0	8	.	.	.	.	.	.	.	.	.	.	.	.	.	.	.	.	.	.	.	.	.	.	.	.	26
Montreuil-Bonnin	.	.	2	.	.	.	5	15	3	.	.	.	.	.	.	.	.	.	.	.	.	.	.	.	.	.	.	.	.	.	26
La Chapelle-M.	.	1	2	.	.	.	6	17	1	2	.	.	.	.	.	.	.	.	.	.	.	.	.	.	.	.	.	.	.	.	29
Poitiers (de Touch.)	.	1	1	.	.	.	2	29	1	1	.	.	.	.	.	.	.	.	.	.	1	.	.	.	.	.	.	.	.	.	36
Poitiers (P. C.)	.	.	0	.	.	.	4	27	.	1	.	.	.	.	1	.	.	.	.	.	.	.	.	.	.	.	.	.	.	.	32
Châtellerault	.	.	.	.	.	.	15	34	.	5	.	0	.	.	.	.	.	.	.	.	.	.	.	.	.	.	.	.	.	.	55
Antoigné	.	.	2	.	.	.	13	44	12	.	.	.	.	.	.	.	.	.	.	.	.	0	.	.	.	.	.	.	.	.	70
Saint-Épain	.	.	.	.	.	.	13	18	6	.	1	.	.	.	.	.	.	.	.	.	.	.	1	.	.	.	.	.	.	.	39
Parçay-s.-V	.	.	.	.	.	.	14	25	.	23	.	.	.	.	.	.	.	.	.	.	.	.	.	.	.	.	.	.	.	.	62
Bassin du Loir.																															
Outarville	.	.	0	0	.	.	2	29	3	.	.	.	.	.	.	.	.	.	.	1	5	.	0	.	0	.	.	.	.	.	40
Patay	.	.	.	.	.	.	4	30	7	.	.	.	.	.	.	.	.	.	.	.	3	.	.	.	.	.	.	.	.	.	44
Authon	.	.	3	1	.	.	6	6	14	17	.	.	.	.	.	.	.	.	.	.	3	.	.	.	.	.	.	.	.	.	80
Brou	.	.	0	.	.	.	7	22	.	.	.	1	.	.	.	.	.	.	.	.	4	.	.	.	.	.	.	.	.	.	34
Thiron-Gardais	.	.	3	1	.	.	10	39	2	10	.	1	.	.	.	.	.	.	.	1	4	.	.	.	0	.	.	.	.	.	71
Illiers	.	.	1	.	.	4	12	1	.	.	.	.	.	.	.	.	.	.	.	.	2	0	.	.	.	.	.	.	.	.	21
Bonneval	.	.	2	.	.	.	6	.	.	.	.	1	.	.	.	.	.	.	.	2	3	.	.	.	.	.	.	.	.	.	14
Châteaudun	.	.	1	.	.	.	3	22	1	.	.	1	.	.	.	.	.	.	.	.	3	.	.	.	.	.	.	.	.	.	30
Ouzouer-le M.	.	.	.	.	.	.	4	29	5	2	1	.	.	.	.	.	.	.	.	.	4	.	.	.	.	.	.	.	.	.	45
Droué	.	.	.	.	.	3	.	25	10	.	2	.	.	.	.	.	.	.	.	.	.	.	.	.	.	.	.	.	.	.	39
Ville-aux-Clercs	.	.	.	.	.	.	12	10	3	1	1	2	.	.	.	.	.	.	.	.	3	.	3	.	.	.	.	.	.	.	36
Oucques	.	1	1	.	.	.	4	22	7	4	.	.	.	.	.	.	.	.	.	.	.	2	.	.	.	.	.	.	.	.	39
Vendôme	.	1	1	0	.	.	5	18	10	13	.	.	.	.	.	.	.	.	.	1	2	.	.	.	.	.	.	.	.	.	50
Montoire	.	.	2	.	.	.	5	21	10	.	.	2	.	.	.	.	.	.	.	.	.	.	.	.	.	.	.	.	.	.	40
Montmirail	.	.	1	1	.	.	4	28	1	.	.	0	.	.	.	.	.	.	.	.	3	.	.	.	.	.	.	.	.	.	38
Mondoubleau	.	.	.	1	.	.	6	26	2	3	1	.	.	.	.	.	.	.	.	.	2	2	2	.	.	.	.	.	.	.	45
Savigny	.	.	.	.	.	.	5	31	11	.	.	.	.	.	.	.	.	.	.	.	.	.	.	.	.	.	.	.	.	.	47
Saint-Calais	.	.	.	1	.	.	.	23	3	2	.	.	.	.	.	.	.	.	.	.	.	.	6	.	.	.	.	.	.	.	36
La Chartre-s.-L.	.	.	.	.	.	2	16	28	2	.	2	.	.	.	.	.	.	.	.	.	3	0	.	.	.	.	.	.	.	.	53
Saint-Christophe	.	.	.	.	.	.	4	26	4	.	.	.	.	.	.	.	.	.	.	.	.	1	.	.	.	.	.	.	.	.	35
Vaas	.	.	.	.	.	2	19	5	.	.	.	.	.	.	.	.	.	.	.	.	1	.	.	.	.	.	.	.	.	.	26
Le Lude	.	.	.	.	.	.	13	15	.	.	.	.	.	.	.	.	.	.	.	.	1	.	.	.	.	.	.	.	.	.	30
Le Grand-Lucé	.	.	0	.	.	3	18	18	11	.	.	.	.	.	.	.	.	.	.	.	2	.	.	.	.	.	.	.	.	.	52
Jupilles	.	.	1	.	.	2	17	17	.	.	.	.	.	.	.	.	.	.	.	.	2	.	.	.	.	.	.	.	.	.	39
Écommoy	.	.	1	.	.	.	11	14	.	.	.	.	.	.	.	.	.	.	.	.	2	.	.	.	.	.	.	.	.	.	28
Pontvallain	.	.	.	.	.	6	28	12	2	.	1	.	.	.	.	.	.	.	.	.	.	.	.	.	.	.	.	.	.	.	49
La Flèche	.	.	1	.	.	.	10	23	.	0	.	.	.	.	.	.	.	.	.	.	2	1	.	.	.	.	.	.	.	.	37
La Ch^lle-d'Aligné	.	.	5	.	.	.	23	11	.	.	.	.	.	.	0	.	.	.	.	.	.	.	.	.	.	.	.	.	.	.	39
Plessis-Gramm.	0	.	1	.	.	.	23	2	.	.	.	.	.	.	.	.	.	.	.	.	.	.	.	.	.	.	.	.	.	.	25

STATIONS.	1	2	3	4	5	6	7	8	9	10	11	12	13	14	15	16	17	18	19	20	21	22	23	24	25	26	27	28	29	30	TOTAL.
Bassin de la Sarthe.																															
Fᵗ de Perseigne...	.	.	3	1	.	.	45	36	7	4	.	2	.	.	.	.	.	.	.	.	1	.	.	.	.	.	.	.	.	.	98
Fᵗ de Bourses.....	.	.	.	4	.	0	38	35	2	.	.	0	.	.	.	.	.	.	.	.	.	.	1	.	.	.	.	.	.	.	80
Fᵗ d'Écouves.....	.	4	4	.	.	35	32	3	.	.	1	1	.	.	.	.	.	.	.	1	.	.	.	.	.	.	.	.	.	.	81
Champ-Haut.....	.	.	3	7	.	.	11	18	2	.	.	2	.	.	.	.	.	.	.	.	2	.	.	.	2	.	.	.	.	.	48
La Fresnaye.....	.	.	.	.	.	.	10	48	2	.	.	1	.	.	.	.	.	.	.	.	.	.	.	.	.	.	.	.	.	.	63
Alençon (E. N.)...	.	.	4	5	.	.	10	22	3	1	.	1	.	.	.	.	.	.	.	.	1	.	.	.	.	.	.	.	.	.	46
Sᵗ-Léonard-des-B..	.	.	2	.	.	.	18	16	3	.	.	3	.	.	.	.	.	.	.	.	.	.	.	.	.	.	.	.	.	.	42
Neufchâtel	.	.	2	.	.	.	42	101	9	.	.	.	.	1	.	.	.	.	.	.	1	.	.	.	.	.	.	.	.	.	156
Pᵗ-Oisseau.....	.	.	.	.	.	.	26	21	5	.	.	.	.	.	.	.	.	.	.	.	.	.	.	.	.	.	.	.	.	.	51
Beaumont-s.-S....	.	.	4	.	.	4	29	57	0	.	1	.	.	.	.	.	.	.	.	0	0	.	.	0	.	.	.	.	.	.	95
Mamers.....	.	.	4	0	.	.	40	48	1	.	.	1	.	.	.	.	.	.	.	.	1	2	.	.	.	.	.	.	.	.	97
Monhoudou.....	.	.	2	.	.	3	25	31	.	.	.	.	.	.	.	.	.	.	.	.	.	.	.	.	.	.	.	.	.	.	61
Bonnétable.....	.	.	4	.	.	.	4	59	12	.	1	.	.	.	.	.	.	.	.	.	0	.	1	.	.	.	.	.	.	.	81
Ballon.....	.	.	.	.	.	5	13	21	.	.	.	.	.	.	.	.	.	.	.	.	.	.	.	.	.	.	.	.	.	.	39
La Guierche.....	.	.	9	.	.	2	16	12	2	.	.	.	.	.	.	.	.	.	.	.	.	.	.	.	.	.	.	.	.	.	41
Le Mans (P. C.)....	.	.	2	.	.	.	8	28	1	.	.	.	.	.	.	.	.	.	.	.	1	1	.	.	.	.	.	.	.	.	41
Le Mans (E. N.)...	.	.	3	.	.	1	10	17	1	.	.	.	.	.	.	.	.	.	.	.	.	1	.	.	.	.	.	.	.	.	32
Le Mans (S. H.)...	.	.	3	.	.	.	9	25	.	.	.	.	.	.	.	.	.	.	.	.	.	.	.	.	.	.	.	.	.	.	36
Mortagne	0	.	4	4	0	.	46	67	4	0	.	4	.	.	0	.	.	.	.	.	3	.	1	0	.	.	.	.	.	.	135
Forêt de Réno.....	.	3	7	.	.	37	47	13	1	.	1	1	.	.	.	.	.	.	.	3	.	2	.	.	.	.	.	.	.	.	116
Rémalard.....	.	.	4	2	.	.	19	46	5	.	.	1	.	.	.	.	.	.	.	.	2	.	.	.	.	.	.	.	.	.	80
Bellême.....	0	.	4	1	.	.	16	57	6	0	.	1	.	0	0	.	.	.	.	.	.	3	.	1	0	.	.	.	.	.	90
Nogent-le-Rotrou .	1	.	5	.	.	.	10	48	5	.	.	1	.	.	.	.	.	.	.	.	.	.	.	.	.	.	.	.	.	.	69
La Ferté-Bernard..	.	.	4	.	.	.	5	22	3	1	.	.	.	.	.	.	.	.	.	.	2	.	.	.	.	.	.	.	.	.	37
Foulletourte.....	.	.	1	.	.	1	7	3	.	.	.	.	.	.	.	.	.	.	.	.	2	.	.	.	.	.	.	.	.	.	14
Parigné-l'Évêque..	.	.	2	.	.	1	11	31	5	.	.	.	.	.	.	.	.	.	.	.	1	.	.	.	.	.	.	.	.	.	51
Fillé-Guécelard...	.	.	3	.	.	.	2	21	7	2	.	.	.	.	.	.	.	.	.	.	.	.	1	.	.	.	.	.	.	.	36
Souligné-s.-V.....	.	.	4	.	.	.	14	18	.	1	.	.	.	.	.	.	.	.	.	.	.	.	.	.	.	.	.	.	.	.	37
Sillé-le-Guillaume .	.	.	3	.	.	1	28	13	.	1	.	.	.	.	.	.	.	.	.	.	.	1	.	.	.	.	.	.	.	.	47
Malicorne	.	.	3	.	.	.	.	21	6	.	.	.	.	.	.	.	.	.	.	.	.	.	.	.	.	.	.	.	.	.	30
Conlie.....	.	.	4	.	.	3	21	29	0	.	.	.	.	.	.	.	.	.	.	.	.	.	.	.	.	.	.	.	.	.	57
Neuvillette	.	.	.	1	.	4	25	16	3	0	1	.	.	.	.	.	.	.	.	.	.	.	.	.	.	.	.	.	.	.	50
Loué	.	.	.	.	.	1	26	9	.	.	.	1	.	.	.	.	.	.	.	.	.	.	.	.	.	.	.	.	.	.	37
Chantenay.....	.	8	1	0	.	1	4	12	.	.	.	.	.	.	.	.	2	.	.	1	1	.	.	.	.	.	.	.	.	.	30
Sablé.....	.	.	3	.	.	3	22	8	.	.	1	.	.	.	.	.	.	.	.	.	.	1	.	.	.	.	.	.	.	.	38
Chemiré-s.-S.....	.	.	17	5	10	.	.	.	.	.	.	.	.	.	.	.	.	.	.	.	.	.	.	.	.	.	.	.	.	.	32
Bassin de la Mayenne.																															
Forêt d'Andaines ..	.	.	5	1	.	.	9	25	6	.	.	4	1	.	.	.	.	.	.	.	.	.	0	.	.	.	.	.	.	.	51
La Ferté-Macé	.	.	4	3	.	.	11	17	5	.	.	2	.	.	.	.	.	.	.	.	.	.	0	.	.	.	.	.	.	.	43
Domfront.....	.	.	.	.	.	.	10	29	6	.	.	.	.	.	.	.	.	.	.	.	.	.	.	.	.	.	.	.	.	.	45
Mayenne.....	.	.	.	3	26	20	3	6	.	7	.	.	.	.	.	.	.	.	.	.	1	.	1	.	0	.	.	.	.	.	66
Ernée.....	.	.	4	.	.	17	26	5	0	.	1	.	.	.	0	.	.	.	.	0	3	0	0	.	.	.	.	.	.	.	57
Laval (E. N.).....	.	.	6	.	.	10	20	6	.	.	2	.	.	.	.	.	.	.	.	.	.	.	.	.	.	.	.	.	.	.	44
Évron.....	.	.	3	1	.	.	12	15	8	0	0	.	.	.	.	.	.	.	.	.	.	.	.	.	.	.	.	.	.	.	40
Château-Gontier ..	1	.	2	.	.	.	10	15	7	.	.	1	0	.	.	0	.	.	.	0	0	.	.	0	.	.	.	.	.	.	36
Craon.....	.	.	3	.	.	.	15	26	3	.	.	.	.	.	.	.	.	.	.	.	.	.	.	.	.	.	.	.	.	.	47

STATIONS.	1	2	3	4	5	6	7	8	9	10	11	12	13	14	15	16	17	18	19	20	21	22	23	24	25	26	27	28	29	30	TOTAL.
Bassin de la Loire inférieure.																															
Moncontour	.	.	.	.	.	.	13	19	1	0	.	.	.	.	.	.	.	.	.	.	.	0	.	.	.	.	.	.	.	.	35
Belleville	1	.	.	.	.	.	3	10	2	.	0	.	.	.	.	.	.	.	.	.	.	.	.	.	.	.	.	.	.	.	16
Mirebeau (1)																															24
Loudun	.	1	.	.	.	.	5	2	.	3	.	.	.	.	.	.	.	.	.	.	.	.	.	.	.	.	.	.	.	.	11
Lerné	.	0	.	.	.	7	21	.	.	.	.	.	.	.	.	.	.	.	.	.	1	.	.	.	.	.	.	.	.	.	29
Bressuire	.	.	2	.	.	.	5	8	3	2	.	.	.	.	.	.	.	.	.	.	.	.	.	.	.	.	.	.	.	.	20
Ponts-de-Cé	.	.	1	.	.	.	4	9	0	.	.	.	.	.	.	.	.	.	.	.	.	.	.	.	.	.	.	.	.	.	15
Beaupréau	.	.	9	.	.	.	3	12	8	1	.	2	0	.	.	.	.	.	.	.	.	.	.	.	.	.	.	.	.	.	35
Les Herbiers	.	2	3	.	.	.	.	14	7	3	.	.	.	.	.	.	.	.	.	.	.	.	.	.	.	.	.	.	.	.	29
Nantes (Obs^te)	.	4	.	.	.	7	29	1	.	.	.	.	.	.	.	.	.	.	.	.	.	.	.	.	.	.	.	.	.	.	40
Montaigu	.	1	2	.	.	.	2	7	1	.	.	.	.	.	.	.	.	.	.	.	.	.	.	.	.	.	.	.	.	.	13
Bouaye	.	.	2	.	.	.	6	9	2	0	.	1	0	.	.	.	.	.	.	.	.	.	.	.	.	.	.	.	.	.	20
BASSINS ENTRE LA LOIRE ET LA GIRONDE.																															
Bassins de la Sèvre niortaise et de la Vie.																															
Saint-Maixent	0	0	1	.	.	.	5	23	5	11	.	.	.	.	.	.	.	.	.	.	.	.	.	.	.	.	.	.	.	.	46
Champdeniers	0	0	.	.	.	.	22	2	14	.	.	.	.	.	.	.	.	.	.	.	.	.	.	.	.	.	.	.	.	.	39
La Châtaigneraye	.	.	5	.	.	.	5	5	5	3	1	.	.	.	.	.	.	.	.	.	1	.	.	.	.	.	.	.	.	.	25
Chantonnay	.	2	2	.	.	.	2	13	3	5	.	1	.	.	.	.	.	.	.	.	1	.	.	.	.	.	.	.	.	.	29
Xanton-Chassenon	.	.	4	.	.	.	28	2	.	11	.	.	.	.	.	.	.	.	.	.	.	.	.	.	.	.	.	.	.	.	45
Luçon	.	.	15	.	.	.	.	8	3	.	.	.	.	.	.	.	.	.	.	.	.	.	.	.	.	.	.	.	.	.	26
Roche-s.-Yon (E.N.)	.	1	1	.	.	.	3	4	3	2	5	2	.	.	0	.	.	.	.	.	1	.	.	.	.	.	.	.	.	.	25
L'Aiguillon-s.-Mer	.	.	3	.	.	.	9	2	.	.	.	.	.	.	.	.	.	.	.	.	1	.	.	.	.	.	.	.	.	.	15
Les Sables-d'Olonne	.	1	0	.	.	.	2	14	6	2	.	3	.	.	.	.	.	.	.	.	.	.	.	.	.	.	.	.	.	.	29
Saint-Gilles-s.-Vie	.	.	.	0	.	.	7	17	.	23	.	.	.	.	.	.	.	.	.	.	.	.	.	.	.	.	.	.	.	.	48
Challans	.	0	.	.	.	.	5	9	10	1	.	1	.	.	.	.	.	.	.	.	.	.	.	.	.	.	.	.	.	.	26
Ile d'Yeu	.	0	1	.	.	.	11	7	1	.	.	1	.	.	.	.	.	.	.	.	.	.	.	.	.	.	.	.	.	.	22
Noirmoutiers	.	.	4	.	.	.	7	6	3	2	0	2	3	.	.	.	.	.	.	.	.	.	.	.	.	.	.	.	.	.	27
Bassin de la Charente.																															
Charroux	.	1	3	.	.	.	2	12	10	3	.	.	.	.	.	.	.	.	.	.	.	.	.	.	.	.	.	.	.	.	31
Civray	.	1	0	.	.	3	2	12	3	1	.	.	.	.	.	.	.	.	.	.	.	.	.	.	.	.	.	.	.	.	21
Ruffec	.	.	.	1	.	.	2	8	7	5	.	.	.	.	.	.	.	.	.	.	0	0	.	.	.	.	.	.	.	.	23
Montbron	.	0	.	1	.	.	2	8	5	6	.	.	.	.	.	.	.	.	.	.	.	.	.	.	.	.	.	.	.	.	22
Aigre	.	.	0	.	.	.	1	16	12	10	.	.	.	.	.	.	.	.	.	.	1	.	.	.	.	.	.	.	.	.	40
Angoulême (Poud.)	.	.	1	.	.	.	8	3	5	10	0	.	.	.	.	.	.	.	.	.	.	.	.	.	.	.	.	.	.	.	27
Barbézieux	.	.	0	.	.	.	8	2	1	2	.	.	.	.	.	.	.	.	.	.	.	.	.	.	.	.	.	.	.	.	13
Cognac	.	1	.	.	.	.	1	3	1	6	.	.	.	.	.	.	.	.	.	.	.	.	.	.	.	.	.	.	.	.	13
Jonzac	.	.	.	.	.	.	.	5	9	1	.	.	.	.	.	.	.	.	.	.	.	.	.	.	.	.	.	.	.	.	15
Saintes	.	.	.	.	.	.	.	4	.	15	5	.	.	.	.	.	.	.	.	.	.	.	.	.	.	.	.	.	.	.	24
Chef-Boutonne	.	.	4	.	.	.	1	28	3	17	4	.	.	.	.	.	.	.	.	.	.	.	.	.	.	.	.	.	.	.	57
St-Jean-d'Angely	.	1	2	.	.	.	0	4	2	24	.	.	.	.	.	.	.	.	.	.	.	0	.	.	.	.	.	.	.	.	34
Bel-Ébat	.	1	8	.	.	.	1	8	2	15	.	.	.	.	.	.	.	.	.	.	.	.	.	.	.	.	.	.	.	.	35
Rochefort	.	3	.	.	.	.	6	1	8	.	.	.	.	.	.	.	.	.	.	.	.	.	.	.	.	.	.	.	.	.	18
La Rochelle	.	.	.	.	.	.	.	.	3	.	.	.	.	.	.	.	.	.	.	.	.	.	.	.	.	.	.	.	.	.	3
Ile d'Aix	.	1	.	.	.	.	0	0	1	0	.	.	.	.	.	.	.	.	.	.	.	.	.	.	.	.	.	.	.	.	3

(1) Détail non fourni.

STATIONS.	1	2	3	4	5	6	7	8	9	10	11	12	13	14	15	16	17	18	19	20	21	22	23	24	25	26	27	28	29	30	TOTAL.
BASSIN DE LA GIRONDE.																															
Bassin de la Dordogne.																															
Laqueuille	.	.	.	.	.	2	7	3	.	.	32	1	.	.	.	.	.	.	.	.	1	.	.	.	.	.	.	.	.	.	46
La Tr-d'Auvergne	.	.	.	.	1	.	8	1	6	.	39	0	.	.	.	.	.	.	.	.	.	.	.	.	.	.	.	.	.	.	55
Bort	.	.	.	.	.	.	11	.	.	7	.	.	34	.	.	.	.	.	.	.	.	.	.	.	.	.	.	.	.	.	52
Ussel	.	.	.	.	.	.	15	10	3	4	.	27	.	.	.	.	.	.	.	.	.	.	.	.	.	.	.	.	.	.	59
Argentat	.	.	.	.	.	.	.	11	.	12	.	23	.	.	.	.	.	.	.	.	.	.	.	.	.	.	.	.	.	.	46
Beaulieu	.	.	.	.	.	.	3	4	4	9	.	46	.	.	.	.	.	.	.	.	.	.	.	.	.	.	.	.	.	.	65
Tulle	.	.	.	.	.	.	3	3	9	15	.	27	.	.	.	.	.	.	.	.	.	.	.	.	.	.	.	.	.	.	57
Brive	.	.	.	.	.	.	2	12	3	8	.	32	.	.	.	.	.	.	.	.	.	.	.	.	.	.	.	.	.	.	57
Périgueux (E. N.)	.	.	6	.	.	.	.	4	5	.	.	.	.	.	.	.	.	.	.	.	.	.	.	.	.	.	.	.	.	.	15
Charras	.	1	.	.	.	.	.	9	3	8	.	.	.	.	.	.	.	.	.	.	.	.	.	.	.	.	.	.	.	.	21
Chalais	.	.	.	.	.	.	7	7	33	25	.	.	.	.	.	.	.	.	.	.	.	.	.	.	.	.	.	.	.	.	72
Montguyon	.	.	.	.	.	.	.	5	.	7	.	.	.	.	.	.	.	.	.	.	.	.	.	.	.	.	.	.	.	.	12
Royan	.	2	2	.	.	.	.	8	3	10	.	.	.	.	.	.	.	.	.	.	.	.	.	.	.	.	.	.	.	.	25
Bassin du Lot.																															
Le Bleymard	.	.	.	.	.	.	.	26	16	3	.	37	6	.	.	.	.	.	.	.	.	8	.	.	.	.	.	.	.	.	96
Bagnols	.	.	.	.	.	.	.	6	0	1	.	3	8	.	.	.	.	.	.	.	.	1	.	.	.	.	.	.	.	.	19
Mende (E. N.)	.	.	.	.	.	.	3	.	13	12	.	9	3	.	.	.	.	.	.	.	.	2	1	.	.	.	.	.	.	.	33
Mende (P. C.)	.	.	.	.	.	.	.	3	12	1	.	9	2	.	.	.	.	.	.	.	.	2	.	.	.	.	.	.	.	.	30
Montmirat	.	.	.	.	.	.	9	7	.	2	.	11	.	.	.	.	.	.	.	.	.	2	.	.	.	.	.	.	.	.	31
Saint-Chély-d'Ap.	.	.	.	4	.	.	.	7	32	2	.	21	.	.	.	.	.	.	.	.	.	3	.	.	.	.	.	.	.	.	70
Saint-Léger-du-M.	.	.	.	.	.	.	.	21	31	.	.	1	.	.	.	.	.	.	.	.	.	.	31	.	.	.	.	.	.	.	84
Nasbinals	.	.	8	.	.	.	.	11	6	1	5	.	52	.	.	.	.	.	.	.	.	11	6	.	.	.	.	.	.	.	100
Marvéjols	.	.	.	.	.	.	.	.	3	.	.	13	.	.	.	.	.	.	.	.	.	6	9	.	.	.	.	.	.	.	31
Laguiole	.	.	.	.	.	.	.	.	.	.	2	21	.	.	.	.	.	.	.	.	.	5	.	.	.	.	.	.	.	.	28
Mur-de-Barrez	.	.	.	.	.	.	.	.	6	8	.	10	12	.	.	.	.	.	.	.	.	8	.	.	.	.	.	.	.	.	44
Entraygues	.	.	.	.	.	.	.	.	.	1	.	3	.	.	.	.	.	.	.	.	.	1	.	.	.	.	.	.	.	.	5
Figeac	.	.	.	.	.	.	.	.	14	.	.	23	.	.	.	.	.	.	.	.	.	5	.	.	.	.	.	.	.	.	43
Cahors	.	.	.	.	.	.	.	1	2	1	.	5	.	.	.	.	.	.	.	.	.	2	.	.	.	.	.	.	.	.	11
Montaigu	.	.	.	.	.	.	.	11	.	.	.	9	.	.	.	.	.	.	.	.	.	4	.	.	.	.	.	.	.	.	23
Villeneuve	.	.	.	.	.	.	1	6	.	.	.	20	.	.	.	.	.	.	.	.	.	.	.	.	.	.	.	.	.	.	27
Bassin de l'Aveyron.																															
Massegros	.	.	.	.	.	.	.	.	4	1	.	24	.	.	.	.	.	.	.	.	.	5	.	.	.	.	.	.	.	.	35
Rodez (E. N.)	.	.	1	.	.	.	.	0	.	0	.	.	0	.	.	.	.	.	.	.	.	4	.	.	.	.	.	.	.	.	5
Saint-Antonin	.	.	.	.	.	.	.	.	.	12	.	.	6	.	.	.	.	.	.	.	.	6	.	.	.	.	.	.	.	.	24
Carmaux	.	.	.	.	.	.	.	.	.	15	.	.	.	.	.	.	.	.	.	.	.	5	.	.	.	.	.	.	.	.	19
Caussade	.	.	.	.	.	.	.	2	10	.	.	.	.	.	.	.	.	.	.	.	.	6	.	.	.	.	.	.	.	.	19
Bassin du Tarn.																															
Pt de Montvert	.	.	.	.	.	.	2	24	5	1	.	.	23	.	.	.	.	.	.	.	.	.	2	.	.	.	.	.	.	.	56
Croix-de-Fer	.	.	1	.	.	.	.	20	1	1	.	.	6	.	.	.	.	.	.	.	.	5	2	.	.	.	.	.	.	.	36
Florac	.	.	.	.	.	.	.	7	5	.	.	.	34	.	.	.	.	.	.	.	.	2	2	.	.	.	.	.	.	.	50
Meyrueis	.	2	.	.	.	.	.	9	.	.	.	.	18	.	.	.	.	.	.	.	.	1	2	.	.	.	.	.	.	.	32
Fraïsse	.	2	.	.	.	.	53	2	.	3	.	1	.	.	.	.	.	.	.	.	1	5	.	.	.	.	.	.	.	.	48
La Salvetat	.	.	.	.	.	.	4	30	.	.	.	2	.	.	.	.	.	.	.	.	.	5	.	.	.	.	.	.	.	.	41

STATIONS.	1	2	3	4	5	6	7	8	9	10	11	12	13	14	15	16	17	18	19	20	21	22	23	24	25	26	27	28	29	30	TOTAL.
Bassin du Tarn (suite).																															
Le Cabaretou	.	3	.	.	.	.	30	10	.	.	.	10	.	.	.	.	.	.	.	.	.	7	.	.	.	.	.	.	.	.	60
La Cavalerie	.	.	4	.	.	.	.	17	3	5	.	1	.	.	.	.	.	.	.	.	.	6	3	.	.	.	.	.	.	.	39
Castres	.	.	1	.	.	.	.	.	2	4	.	0	.	.	.	.	.	.	.	.	.	6	.	.	.	.	.	.	.	.	14
Alban	.	.	11	.	.	.	18	3	.	.	.	.	.	.	.	.	.	.	.	.	.	11	.	.	.	.	.	.	.	.	43
Albi (E. N.)	.	.	1	.	.	.	1	.	.	.	.	.	.	.	.	.	.	.	.	.	.	3	.	.	.	.	.	.	.	.	5
Albi (P. C.)	.	.	0	.	.	.	.	1	1	.	.	.	.	.	.	.	.	.	.	3	6	1	.	.	.	.	.	.	.	.	13
Murat	.	.	1	.	.	.	18	15	.	.	.	2	.	.	.	.	.	.	.	.	.	8	.	.	.	.	.	.	.	.	45
Lavaur	.	.	0	.	.	.	1	6	.	.	.	1	.	.	.	.	.	.	.	.	1	8	.	.	.	.	.	.	.	.	17
Reyniès	.	.	0	.	.	.	.	.	.	10	.	.	.	.	.	.	.	.	.	.	.	.	4	.	.	.	.	.	.	.	15
Montauban	.	.	.	.	.	.	0	1	.	.	.	.	.	.	.	.	.	.	.	.	0	1	.	.	.	.	.	.	.	.	2
Lauzerte	.	.	.	.	.	.	.	7	.	.	.	.	.	.	.	.	.	.	.	.	.	6	.	.	.	.	.	.	.	.	13
Bassin de la Garonne, cours supérieur, et affluents des Pyrénées.																															
Ax	.	.	.	.	.	.	.	4	.	6	.	.	8	.	.	.	.	.	.	.	.	12	13	4	.	.	.	.	.	.	47
Foix (P. C.)	.	.	.	.	.	.	.	5	.	.	.	.	.	.	.	.	.	.	.	.	3	.	.	.	.	3	.	.	.	.	11
Belesta	.	.	2	2	.	.	.	1	.	2	.	.	.	.	.	.	.	.	.	.	.	.	13	.	.	.	.	.	.	.	20
Mirepoix	.	.	.	.	.	.	.	2	.	10	.	.	.	.	.	.	.	.	.	.	.	15	.	.	.	.	.	.	.	.	27
Royat	.	.	4	.	.	.	.	1	.	2	.	.	.	.	.	.	.	.	.	.	.	8	4	.	.	.	.	.	.	.	19
Le Fossat	.	.	10	.	.	.	.	.	.	.	8	.	.	1	.	.	.	.	.	.	.	9	.	5	.	.	.	.	.	.	33
Bagnères-de-Luch.	.	.	2	.	.	.	.	14	2	.	.	13	.	.	16	.	.	.	.	.	.	.	18	.	.	.	.	.	.	.	65
Arreau	.	.	.	.	.	.	.	.	.	.	.	12	.	.	.	.	.	.	.	.	4	16	.	14	.	.	.	.	.	.	46
Montrejeau	.	.	3	.	.	.	.	.	1	.	.	5	.	.	.	.	.	.	.	.	3	14	.	.	.	.	.	.	.	.	26
Couflens	.	.	.	4	.	.	11	.	21	.	.	16	.	.	.	.	.	.	.	.	8	19	.	2	.	.	.	.	.	.	81
Boussenac	.	.	5	.	.	3	.	.	.	7	.	5	1	.	.	3	.	.	.	.	.	12	8	1	.	.	.	.	.	.	45
Saint-Girons	.	.	.	.	.	.	3	.	.	.	.	8	.	.	.	.	.	.	.	.	6	6	.	.	.	.	.	.	.	.	23
Le Mas-d'Azil	.	.	.	.	.	.	.	.	.	.	.	.	.	.	.	.	.	.	.	.	.	3	10	.	.	.	.	.	.	.	13
Aurignac	.	.	5	.	.	.	2	3	.	.	.	1	.	.	.	.	.	.	.	.	1	11	.	.	.	.	.	.	.	.	23
Toulouse (P. C.)	.	.	.	.	.	.	.	6	.	.	.	.	.	.	.	.	.	.	.	.	2	4	.	.	.	.	.	.	.	.	13
Bassin de la Garonne (R. G.) au-dessous de Toulouse; bassins du Gers et de la Baïse; bassin de la Gironde.																															
Lombez	.	0	1	.	.	.	0	9	.	.	.	.	.	.	.	.	.	.	.	.	2	9	.	.	.	.	.	.	.	.	23
Gimont	.	.	2	.	.	.	.	.	2	.	.	.	.	.	.	.	.	.	.	.	.	8	.	.	.	.	.	.	.	.	12
Beaumont	.	2	.	.	.	.	0	1	0	.	.	0	.	.	.	.	.	.	.	.	.	5	.	.	.	.	.	.	.	.	9
Lavit	.	.	.	.	.	1	2	3	2	.	.	3	.	.	.	.	.	.	.	.	.	6	.	.	.	.	.	.	.	.	18
Masseube	8	.	2	.	.	.	.	1	7	.	.	.	.	.	.	.	.	.	.	.	0	7	.	.	.	.	.	.	.	.	27
Auch	.	5	1	.	.	1	.	6	.	.	.	2	.	.	.	.	.	.	.	.	.	8	.	.	.	.	.	.	.	.	23
La Sauvetat	.	.	.	.	.	.	.	15	1	.	2	.	.	.	.	.	.	.	.	.	4	6	.	.	.	.	.	.	.	.	27
Lectoure	.	.	.	.	.	.	1	18	.	.	.	9	.	.	.	.	.	.	.	.	.	3	.	.	.	.	.	.	.	.	31
Lannemezan	1	.	0	.	.	.	7	.	.	.	.	.	.	.	.	.	.	.	.	.	.	0	12	0	.	.	.	.	.	.	20
Trie	.	.	3	.	.	.	.	.	.	.	.	.	.	.	.	.	.	.	.	.	.	.	7	5	.	.	.	.	.	.	15
Miélan	5	.	.	.	.	.	2	6	.	.	.	.	.	.	.	.	.	.	.	.	.	12	.	.	.	.	.	.	.	.	25
Mirande	.	2	2	.	.	.	1	7	.	.	.	1	.	.	.	.	.	.	.	.	.	11	.	.	.	.	.	.	.	.	24
Vic-Fézensac	.	8	1	.	.	.	1	4	.	.	.	12	.	.	.	.	.	.	.	.	.	13	.	.	.	.	.	.	.	.	39
Condom	.	.	.	.	.	6	11	5	1	1	4	.	.	.	.	.	.	.	.	.	1	1	.	.	.	.	.	.	.	.	29
Agen	.	.	.	.	.	.	8	3	5	.	6	.	.	.	.	.	.	.	.	.	3	.	.	.	.	.	.	.	.	.	25
Col de Fer	.	.	.	.	.	.	.	8	11	8	.	5	.	.	.	.	.	.	.	.	.	4	.	.	.	.	.	.	.	.	37
Pte de Grave	.	.	1	.	.	.	7	4	25	4	.	.	.	.	.	.	.	.	.	.	.	.	.	.	.	.	.	.	.	.	41

STATIONS.	1	2	3	4	5	6	7	8	9	10	11	12	13	14	15	16	17	18	19	20	21	22	23	24	25	26	27	28	29	30	TOTAL.
BASSINS ENTRE LA GIRONDE ET LES PYRÉNÉES.																															
Petits bassins entre la Gironde et l'Adour.																															
Hourtins	.	.	.	.	.	.	5	.	20	.	.	.	.	.	.	.	.	.	.	.	.	.	.	.	.	.	.	.	.	.	26
Bassin de l'Adour.																															
Luz-Saint-Sauveur	.	.	.	.	.	.	.	5	.	.	.	8	.	.	.	.	.	.	.	.	.	10	.	8	.	.	.	.	.	.	31
Bagnères-de-Big	.	.	0	.	.	.	.	.	.	.	.	.	0	.	.	1	.	.	.	.	.	2	.	2	.	.	.	.	.	.	5
Tarbes (E. N.)	.	.	.	.	.	.	.	.	.	.	.	.	.	.	.	.	.	.	.	.	.	13	.	3	.	.	.	.	.	.	16
Tarbes (P. C.)	.	.	0	.	.	.	0	.	.	.	.	.	.	.	.	.	.	.	.	.	.	9	.	1	.	.	.	.	.	.	10
Villecomtal	6	.	.	1	.	.	1	1	.	.	.	.	.	.	.	.	.	.	.	.	.	13	.	.	.	.	.	.	.	.	22
Aignan	.	0	.	.	.	.	0	7	.	.	.	9	.	.	.	.	.	.	.	.	.	15	.	.	.	.	.	.	.	.	32
Riscle	.	.	.	.	.	2	4	9	.	.	.	25	.	.	.	.	.	.	.	.	.	17	.	.	.	.	.	.	.	.	58
Eauze	.	3	.	.	.	.	2	5	3	.	.	7	.	.	.	.	.	.	.	.	.	9	.	.	.	.	.	.	.	.	29
Cazaubon	.	.	0	.	.	1	2	9	5	.	.	10	.	.	.	.	.	.	.	.	0	6	.	.	.	.	.	.	.	.	35
Pau (Château)	.	.	.	3	.	.	.	10	.	.	.	.	.	.	.	.	.	.	.	.	.	.	14	.	.	.	.	.	.	.	27
Pau (Monnaie)	.	.	.	3	.	.	.	10	.	.	.	.	.	.	.	.	.	.	.	.	.	.	14	.	.	.	.	.	.	.	26
Pau (Gare)	.	.	.	3	.	.	.	11	.	.	.	.	.	.	.	.	.	.	.	.	.	.	14	.	.	.	.	.	.	.	28
Lescar (E. N.)	.	4	4	.	.	.	7	2	1	.	.	.	0	.	.	.	.	.	.	.	.	1	1	.	.	.	.	.	.	.	21
Peyranère	.	.	.	.	.	.	.	.	151	.	.	.	10	.	.	.	.	.	10	.	.	.	28	.	.	.	.	.	.	.	199
Gélan	.	.	5	.	.	6	1	15	.	.	.	5	.	.	.	.	.	1	.	.	6	17	.	4	.	.	.	.	.	.	61
St-Martin-de-Hinx	.	1	4	.	.	.	2	1	1	.	1	6	.	.	.	.	.	.	.	.	1	10	.	.	.	.	.	.	.	.	27
Bayonne	.	.	.	2	.	.	.	.	1	.	.	5	.	.	.	.	.	.	.	.	12	.	.	.	.	.	.	.	.	.	19
Biarritz	.	.	2	.	.	.	1	.	.	.	.	5	.	.	.	.	.	.	.	.	.	11	.	.	.	.	.	.	.	.	19
VERSANT DE LA MÉDITERRANÉE.																															
BASSINS ENTRE LES PYRÉNÉES ET LE RHÔNE.																															
Bassins de l'Agly, de la Tet et du Tech.																															
Caudiès	.	.	.	.	.	.	.	.	2	.	.	2	.	.	.	.	.	.	.	.	1	9	.	.	.	.	.	.	.	.	14
Barcarès	.	.	.	.	.	.	.	.	.	.	.	6	.	.	.	.	.	.	.	4	.	4	.	.	.	.	.	.	.	.	14
Estagel	.	.	.	.	.	.	.	.	.	.	.	3	.	.	.	.	.	.	.	.	.	8	.	.	.	.	.	.	.	.	11
Montlouis	.	.	.	.	.	10	.	.	18	.	.	13	.	.	.	.	.	.	.	.	11	16	.	.	4	.	.	.	.	.	72
Prades	.	.	.	.	.	.	.	.	4	.	.	3	.	.	.	.	.	.	.	.	.	6	4	.	.	.	.	.	.	.	17
Cômes	.	.	.	.	.	.	.	.	7	.	.	4	.	.	.	.	.	.	.	.	7	8	.	.	.	.	.	.	.	.	26
Perpignan (P. C.)	.	.	.	.	.	.	.	.	.	.	.	3	.	.	.	.	.	.	.	.	2	6	.	.	.	.	.	.	.	.	11
Prats-de-Mollo	3	1	3	.	.	1	.	.	23	.	.	13	.	.	.	.	.	1	.	.	2	34	.	.	.	.	.	.	.	.	81
Bellegarde	.	.	.	.	.	.	.	.	1	.	.	9	.	.	.	.	.	.	.	.	.	18	.	.	.	.	.	.	.	.	28
Céret	.	.	.	.	.	.	.	.	.	.	.	11	.	.	.	.	.	.	.	.	3	22	.	.	.	.	.	.	.	.	36
Pont d'Elne	.	.	.	.	.	.	.	.	.	.	.	5	.	.	.	.	.	.	.	.	17	.	.	.	.	.	.	.	.	.	23
Cap Béarn	.	.	.	.	.	.	.	.	2	.	.	8	.	.	.	.	.	.	.	.	2	8	.	.	.	.	.	.	.	.	20
Feu-Rouge	.	.	.	.	.	.	.	.	2	.	.	8	.	.	.	.	.	.	.	.	1	6	.	.	.	.	.	.	.	.	17
Bourg-Madame	.	10	.	.	.	.	9	.	3	.	.	9	.	.	.	.	.	.	.	5	6	11	.	.	6	.	.	.	.	.	59
Col de Puymorens	.	.	.	.	.	.	25	.	.	.	.	3	.	.	.	.	.	.	.	.	16	.	.	.	.	.	.	.	.	.	44
Bassin de l'Aude.																															
Plan Bayle	2	.	.	.	.	.	8	.	.	.	2	.	.	.	.	.	.	.	.	.	4	4	.	.	.	.	.	.	.	.	22
Lespinassière	1	.	.	.	.	.	7	.	.	.	1	.	.	.	.	.	.	.	.	.	5	6	.	.	.	.	.	.	.	.	19
Caunes (hors bois)	.	.	.	.	.	.	3	.	.	.	.	.	.	.	.	.	.	.	.	.	.	5	.	.	.	.	.	.	.	.	8
Caunes (sous bois)	.	.	.	.	.	.	.	.	.	.	.	.	.	.	.	.	.	.	.	.	.	.	.	.	.	.	.	.	.	.	0

STATIONS.	1	2	3	4	5	6	7	8	9	10	11	12	13	14	15	16	17	18	19	20	21	22	23	24	25	26	27	28	29	30	TOTAL.
Bassin de l'Aude (suite).																															
Rieux-Minervois	.	.	.	.	.	.	.	.	.	.	.	.	.	.	.	.	.	.	.	.	.	.	.	.	.	.	.	.	.	.	0
Castelnaudary	.	.	2	.	.	.	4	.	.	.	.	.	.	.	.	.	.	.	.	.	1	5	.	.	.	.	.	.	.	.	12
Sainte-Gemme	.	.	.	.	.	.	.	.	.	.	.	.	.	.	.	.	.	.	.	.	.	11	.	.	.	.	.	.	.	.	11
Besplas	.	.	2	.	.	.	2	.	1	.	.	.	.	.	.	.	.	.	.	.	1	11	.	.	.	.	.	.	.	.	17
Montolieu	.	.	.	.	.	.	.	.	.	.	5	.	.	.	.	.	.	.	.	.	.	.	.	.	.	.	.	.	.	.	5
Col de la Quillane	.	.	.	.	.	4	5	.	4	.	.	7	.	.	.	.	.	.	.	.	5	15	1	1	.	.	.	.	.	.	42
Roquefort-du-S.	.	.	.	.	.	.	4	.	5	.	.	5	.	.	.	.	.	.	1	.	8	13	.	.	.	.	.	.	.	.	36
Quillan	.	.	.	.	.	.	2	.	2	.	.	3	.	.	.	.	.	.	.	.	.	4	.	.	.	.	.	.	.	.	11
Arques	.	.	.	.	.	.	.	.	.	.	.	.	.	.	.	.	.	.	.	.	.	.	.	.	.	.	.	.	.	.	0
Limoux	.	.	1	.	.	.	3	.	2	.	.	3	.	.	.	.	.	.	.	.	2	3	.	.	.	.	.	.	.	.	14
Alaigne	.	.	.	.	.	.	0	.	.	.	.	.	.	.	.	.	.	.	.	.	.	10	.	.	.	.	.	.	.	.	10
Carcassonne (C. M.)	.	.	1	.	.	.	3	.	.	.	.	.	2	.	.	.	.	.	.	.	1	8	.	.	.	.	.	.	.	.	16
Barbaira	.	.	1	.	.	.	4	.	.	.	.	.	.	.	.	.	.	.	.	.	3	6	.	.	.	.	.	.	.	.	14
Montlaur	.	.	.	.	.	.	3	.	.	.	.	.	.	.	.	.	.	.	.	.	0	7	.	.	.	.	.	.	.	.	10
Moux	.	.	.	.	.	.	.	.	.	.	.	.	.	.	.	.	.	.	.	.	.	1	.	.	.	.	.	.	.	.	1
Boutenac	.	.	.	.	.	.	2	.	.	.	.	.	2	.	.	.	.	.	.	.	.	5	.	.	.	.	.	.	.	.	9
Terre-Rouge	.	.	.	.	.	.	3	.	.	.	.	.	.	.	.	.	.	.	.	.	1	5	.	.	.	.	.	.	.	.	9
Capestang	.	.	.	.	.	.	.	.	.	.	.	.	.	.	.	.	.	.	.	.	.	2	.	1	.	.	.	.	.	.	3
Narbonne	.	.	.	.	.	.	.	.	1	.	.	1	.	.	.	.	.	.	.	.	1	6	.	.	.	.	.	.	.	.	9
La Nouvelle	.	.	.	.	.	.	.	.	1	.	.	.	.	6	.	.	.	.	.	.	.	11	.	.	.	.	.	.	.	.	18
Bassins du Vidourle, du Lez, de l'Hérault et de l'Orb.																															
Lunel	.	.	.	.	.	.	.	5	.	.	.	12	.	.	.	.	.	.	.	.	.	6	.	.	.	.	.	.	.	.	23
St-Mathieu-de-Tr.	.	.	.	.	.	.	.	20	15	.	.	17	.	.	.	.	.	.	.	.	.	.	.	.	.	.	.	.	.	.	52
Cette (P. C.)	.	.	.	.	.	1	.	1	.	.	.	10	.	.	.	.	.	.	.	.	.	4	.	.	.	.	.	.	.	.	16
Valène	.	2	.	.	.	.	1	9	8	.	.	20	.	.	.	.	.	.	.	.	.	4	.	.	.	.	.	.	.	.	44
Saint-Bauzille	.	.	.	.	.	.	3	21	.	.	.	9	.	.	.	.	.	.	.	.	.	3	.	.	.	.	.	.	.	.	36
Le Caylar	.	.	.	.	.	.	10	.	.	.	.	.	.	.	.	.	.	.	.	.	.	.	.	.	.	.	.	.	.	.	10
Lodève	.	3	.	.	.	.	15	17	2	.	.	32	.	.	.	.	.	.	.	.	.	4	.	.	.	.	.	.	.	.	73
Clermont-Villen.	.	.	10	.	.	.	.	.	.	.	.	10	.	.	.	.	.	.	.	.	.	5	.	.	.	.	.	.	.	.	40
Saint-Gervais	.	.	.	.	.	.	.	10	.	.	.	6	.	.	.	.	.	.	.	.	.	.	.	.	.	.	.	.	.	.	16
Bédarieux	.	.	.	.	.	.	4	7	.	.	.	.	.	.	.	.	.	.	.	.	.	5	.	.	.	.	.	.	.	.	16
Saint-Pons	.	.	.	.	.	.	22	4	1	.	.	.	.	.	.	.	.	.	.	.	.	6	.	.	.	.	.	.	.	.	33
Col de la Cardonnille	.	.	.	.	.	.	.	25	1	.	.	24	.	.	.	.	.	.	.	.	.	6	.	.	.	.	.	.	.	.	59
Agde	.	.	.	.	.	.	.	1	.	.	.	8	.	.	.	.	.	.	.	.	.	18	.	.	.	.	.	.	.	.	27
L'Escandolgue	.	.	.	.	.	.	10	44	.	.	.	16	.	.	.	.	.	.	.	.	.	.	.	.	.	.	.	.	.	.	70
Béziers	.	.	.	.	.	.	.	2	.	.	.	.	7	.	.	.	.	.	.	.	.	.	.	6	.	.	.	.	.	.	15
BASSIN DU RHÔNE.																															
Bassin de la Saône.																															
Champagney	.	2	.	3	.	.	12	11	.	.	3	.	.	.	.	.	.	.	.	8	17	5	.	.	.	.	.	.	.	.	61
Courchaton	.	4	.	.	6	.	.	7	.	.	.	.	5	.	.	.	.	.	.	6	6	4	4	3	.	.	.	.	.	.	45
La Voivre	2	.	.	1	30	.	.	12	18	6	.	.	.	.	.	.	.	.	.	.	24	9	.	.	.	.	.	.	.	.	102
Bourbonne-les-B.	.	.	.	.	4	.	1	12	15	.	.	.	.	.	.	.	.	.	.	.	4	5	.	.	.	.	.	.	.	.	41
Fresnes-s.-Apance	0	0	0	1	4	.	3	13	8	6	0	0	2	.	.	.	.	.	.	1	2	5	.	.	2	.	.	.	.	.	47
Villars-le-Pautel	.	.	.	.	10	.	.	.	.	49	.	.	.	.	.	.	.	.	.	.	10	.	.	.	.	.	.	.	.	.	69
La Ferté-s.-Am.	.	.	.	.	5	.	.	8	11	2	.	.	.	4	.	.	.	.	.	.	6	4	.	.	.	.	.	.	.	.	40
Jussey	.	1	1	1	2	.	.	8	12	3	.	2	0	.	.	.	.	.	.	4	12	0	.	.	1	.	.	.	.	.	47
Chalindrey	1	1	1	1	1	.	1	13	13	2	.	6	.	.	.	.	.	.	.	.	7	1	.	.	.	.	.	.	.	.	48

STATIONS.	1	2	3	4	5	6	7	8	9	10	11	12	13	14	15	16	17	18	19	20	21	22	23	24	25	26	27	28	29	30	TOTAL.
Bassin de la Saône (suite).																															
Bourg	.	.	.	.	6	.	.	6	23	2	.	4	.	.	.	.	.	.	.	.	5	4	.	.	.	.	.	.	.	.	50
Villeguzien	.	.	1	2	4	1	.	13	14	4	4	.	.	.	.	.	.	.	.	3	4	.	.	.	.	.	.	.	.	.	48
Vaux-s.-Aubigny	.	.	.	.	.	.	18	14	6	.	4	.	.	.	.	.	.	.	.	5	.	.	.	.	.	.	.	.	.	.	48
Courlon	.	1	1	3	2	.	1	15	6	.	.	4	.	.	.	.	.	.	.	2	4	.	.	.	.	.	.	.	.	.	40
Lamargelle	.	.	.	3	6	.	.	21	.	13	6	.	.	.	.	.	.	.	.	.	2	3	.	.	.	.	.	.	.	.	54
Is-s.-Tille	.	3	.	7	.	.	.	7	.	.	.	4	.	.	.	.	.	.	.	.	7	.	.	.	.	.	.	.	.	.	28
Beire-le-Châtel	.	.	.	.	.	.	.	20	5	8	.	4	.	.	.	.	.	.	.	1	4	5	.	.	.	.	.	.	.	.	47
Saint-Seine-l'Abb.	.	1	.	4	5	.	.	14	5	7	.	5	.	.	.	.	.	.	.	1	8	1	.	.	.	.	.	.	.	.	52
Val Suzon	.	.	.	.	.	2	6	5	18	7	.	5	3	.	.	.	.	.	.	.	1	6	.	.	.	.	.	.	.	.	53
Saussy	.	3	.	.	6	.	.	7	10	7	.	3	2	.	.	.	.	.	.	.	2	5	.	.	.	.	.	.	.	.	44
Pont d'Ouche	.	.	.	.	.	.	5	3	9	.	.	5	.	.	.	.	.	.	.	.	8	.	.	.	.	.	.	.	.	.	31
Dijon	.	.	.	2	.	.	.	7	5	.	.	5	.	.	.	.	.	.	.	.	5	.	.	.	.	.	.	.	.	.	23
Gray	.	1	.	6	.	.	.	7	8	.	.	2	.	.	.	.	.	.	.	2	3	.	.	4	.	.	.	.	.	.	35
Heuilley	.	.	.	5	.	.	7	6	21	.	.	7	.	.	.	.	.	.	.	4	2	2	.	.	.	.	.	.	.	.	54
Vonges	.	2	1	.	5	.	.	7	9	12	.	5	.	.	.	.	.	.	.	1	4	5	.	.	3	.	.	.	.	.	52
Auxonne	.	6	2	.	.	.	.	8	2	.	.	5	.	.	.	.	.	.	.	.	8	.	.	.	.	.	.	.	.	.	32
St-Jean-de-Losne	.	4	1	.	.	.	.	15	4	.	.	4	.	.	.	.	.	.	.	.	12	.	.	.	.	.	.	.	.	.	40
Lanthes	.	.	6	.	.	.	.	11	36	.	.	.	6	.	.	.	.	.	.	.	.	7	.	.	.	.	.	.	.	.	67
Corberon	.	6	.	.	.	.	.	65	4	.	.	8	.	.	.	.	.	.	.	1	7	.	.	4	.	.	.	.	.	.	95
Trugny	.	.	.	.	.	.	.	29	4	.	.	7	.	.	.	.	.	.	.	.	8	.	.	.	.	.	.	.	.	.	48
Beaune	.	5	.	0	.	.	.	15	3	.	.	12	.	.	.	.	.	.	.	.	8	.	.	2	.	.	.	.	.	.	44
Verdun-s.-Saône	.	3	1	.	.	.	.	11	11	.	.	9	.	.	.	.	.	.	.	1	3	.	.	1	.	.	.	.	.	.	40
Lons-le-Saul.(E.N.)	.	1	2	0	.	.	.	16	11	.	.	5	.	.	.	.	.	.	.	.	.	2	.	.	.	.	.	.	.	.	37
Monsols	.	.	.	.	.	.	4	7	4	.	13	3	.	.	.	.	.	.	.	.	.	.	.	.	.	.	.	.	.	.	31
Bourg (E. N.)	.	.	.	.	.	.	.	.	34	.	.	.	.	.	.	.	.	.	.	.	.	2	.	.	.	.	.	.	.	.	36
Pont-de-Vaux	.	.	.	.	.	.	.	18	12	.	.	.	.	.	.	.	.	.	.	.	.	3	.	.	.	.	.	.	.	.	33
Mâcon (E. N.)	.	.	.	.	.	.	.	15	19	.	.	.	0	.	.	.	.	.	.	.	.	1	.	.	.	.	.	.	.	.	36
Thoissey	.	.	.	.	.	.	.	.	37	.	.	.	.	.	.	.	.	.	.	.	.	.	.	.	.	.	.	.	.	.	37
Cercié	.	.	.	.	.	.	.	23	5	.	.	.	.	.	.	.	.	.	.	.	0	3	.	.	.	.	.	.	.	.	31
Trévoux	.	.	.	.	.	.	.	40	8	.	.	.	.	.	.	.	.	.	.	.	.	.	.	.	.	.	.	.	.	.	48
Saint-Nizier-d'Az.	.	.	.	.	.	.	.	9	4	.	.	2	.	.	.	.	.	.	.	.	.	.	.	.	.	.	.	.	.	.	15
Saint-Laurent-d'O.	.	.	.	.	.	.	.	20	.	.	.	.	.	.	.	.	.	.	.	.	.	1	.	.	.	.	.	.	.	.	21
Sainte-Foy-L'Arg.	.	.	.	.	.	0	0	11	10	0	.	3	.	.	.	.	.	.	.	.	.	1	.	.	.	.	.	.	.	.	26
Tarare	.	.	.	.	.	.	.	14	1	.	.	.	.	.	.	.	.	.	.	.	.	.	.	.	.	.	.	.	.	.	15
L'Arbresle	.	.	.	.	.	.	7	14	.	.	.	.	.	.	.	.	.	.	.	.	4	.	.	.	.	.	.	.	.	.	25
Bassin du Doubs.																															
Pontarlier	.	1	4	.	.	.	.	32	17	.	.	.	.	.	.	.	.	.	.	?	5	5	.	.	.	.	.	.	.	.	65
Pont de Roide	.	9	4	.	.	.	.	23	4	.	.	.	.	.	.	.	.	.	.	4	12	4	.	.	.	.	.	.	.	.	60
Besançon (E. N.)	.	12	.	3	1	.	.	21	20	.	.	2	2	.	.	.	.	.	.	.	.	11	.	.	.	.	.	.	.	.	72
Ornans	.	5	2	2	1	.	.	32	2	.	.	7	.	.	.	.	.	.	.	2	10	4	.	.	.	.	.	.	.	.	67
Bassin du Rhône proprement dit, cours moyen.																															
Évian	.	.	.	.	.	.	1	3	33	1	.	.	.	.	.	.	.	.	.	.	.	.	5	.	.	.	.	.	.	.	43
Douvaine	.	.	.	.	.	.	4	30	5	1	.	.	.	.	.	.	.	.	.	.	.	.	.	.	.	.	.	.	.	.	40
Chamonix	.	3	.	.	.	.	1	3	.	17	.	.	.	.	.	.	.	.	.	.	.	12	.	.	.	.	.	.	.	.	36
Sallanches	3	.	0	0	.	.	0	5	.	5	.	.	0	.	.	.	.	.	.	.	.	4	2	.	.	.	.	.	.	.	21
Col des Gets	.	.	.	.	.	.	.	17	.	.	15	.	.	.	.	.	.	.	.	.	.	11	.	.	.	.	.	.	.	.	43
Tanninges	.	.	3	0	.	.	1	2	7	2	.	.	.	.	.	.	.	.	.	.	.	6	3	.	.	.	.	.	.	.	22

STATIONS.	1	2	3	4	5	6	7	8	9	10	11	12	13	14	15	16	17	18	19	20	21	22	23	24	25	26	27	28	29	30	TOTAL.
Bassin du Rhône proprement dit, cours moyen (suite).																															
Annemasse	.	.	.	.	.	.	.	.	3	20	.	.	.	.	.	.	.	.	.	.	.	.	2	.	.	.	.	.	.	.	25
Cruseilles	.	.	2	.	.	.	2	8	27	.	.	8	.	.	.	.	.	.	.	.	.	.	.	.	.	.	.	.	.	.	48
Gex	.	.	1	.	.	.	2	4	43	.	.	.	.	.	.	.	.	.	.	.	.	.	2	.	.	.	.	.	.	.	52
Thônes	.	.	.	.	.	.	4	4	.	.	.	.	.	.	.	.	.	.	.	.	1	3	.	.	.	.	.	.	.	.	12
Annecy	.	.	.	1	.	.	1	4	45	1	.	.	1	.	.	.	.	.	.	.	.	4	2	.	.	.	.	.	.	.	58
Tamié	.	.	.	1	.	.	5	.	7	3	.	.	4	.	.	.	.	.	.	.	.	13	4	.	.	.	.	.	.	.	38
Rumilly	.	.	4	.	.	.	.	.	.	25	.	.	.	.	.	.	.	.	.	.	.	2	.	.	.	.	.	.	.	.	31
Chambéry	1	.	.	.	.	.	.	1	14	2	.	.	13	.	.	.	.	.	.	.	.	5	3	.	.	.	.	.	.	.	39
Yon-Artemare	.	.	.	.	.	.	.	5	21	32	.	.	.	.	.	.	.	.	.	.	.	.	.	.	.	.	.	.	.	.	58
Belley	.	.	.	.	.	.	.	.	40	.	.	.	.	.	.	.	.	.	.	.	.	.	.	.	.	.	.	.	.	.	40
Nantua	.	.	2	.	.	.	8	13	31	.	.	.	.	.	.	.	.	.	.	.	1	.	1	.	.	.	.	.	.	.	56
Pont-d'Ain	.	.	1	.	.	.	.	4	34	2	.	.	.	.	.	.	.	.	.	.	.	.	.	.	.	.	.	.	.	.	41
Chalamont	.	.	.	.	.	.	.	12	26	.	.	.	.	.	.	.	.	.	.	.	.	1	.	.	.	.	.	.	.	.	39
Ambérieu	.	.	2	.	.	.	.	6	37	5	.	.	.	.	.	.	.	.	.	.	.	.	.	.	.	.	.	.	.	.	50
Montluel	.	.	.	.	.	.	.	.	28	.	.	.	.	.	.	.	.	.	.	.	.	1	.	.	.	.	.	.	.	.	29
Lyon (Obs^re)	.	.	1	.	.	.	.	1	33	6	.	.	1	.	.	.	.	.	.	.	.	1	0	.	1	.	.	.	.	.	42
Loire	.	.	.	.	.	0	0	2	82	3	.	2	.	.	.	.	.	.	.	.	.	0	.	0	0	.	.	.	.	.	91
Mégève	.	.	.	.	.	.	15	13	.	.	.	.	.	.	.	.	.	.	.	.	.	22	.	.	.	.	.	.	.	.	50
Orcières	.	2	.	.	.	.	.	12	33	.	.	.	.	.	.	.	.	.	.	.	4	7	.	.	.	.	.	.	.	.	58
Saint-Firmin	.	.	.	.	.	.	.	.	9	.	.	1	.	.	.	.	.	.	.	.	.	2	.	.	.	.	.	.	.	.	12
Bassin du Rhône proprement dit, cours inférieur.																															
Privas (E. N.)	.	.	.	.	.	.	.	9	20	33	.	.	6	.	.	.	.	.	.	.	.	.	1	.	.	.	.	.	.	.	69
Montpezat	.	.	.	.	.	.	13	1	42	.	.	11	.	.	.	.	.	.	.	.	2	.	.	.	.	.	.	.	.	.	99
N.-D. des Neiges	.	.	.	.	.	.	4	28	4	2	.	9	3	.	.	.	.	.	.	.	.	1	.	.	.	.	.	.	.	.	52
Les Laubies	.	.	.	.	.	0	1	0	.	0	2	0	.	.	.	.	.	.	.	.	0	.	.	.	.	.	.	.	.	.	4
Villefort	.	.	.	.	.	.	.	20	6	.	.	7	.	.	.	.	.	.	.	.	.	0	.	.	.	.	.	.	.	.	33
Vialas	.	.	.	.	.	.	3	46	5	.	.	10	3	.	.	.	.	.	.	.	.	2	.	.	.	.	.	.	.	.	69
Saint-Germain-de-C	.	.	.	.	.	.	.	26	2	.	.	12	.	.	.	.	.	.	.	.	.	2	.	.	.	.	.	.	.	.	42
Lapalud	.	.	1	.	.	.	.	2	12	.	.	.	.	.	.	.	.	.	.	.	.	.	.	.	.	.	.	.	.	.	15
Valréas	.	.	4	.	.	.	.	.	11	.	.	4	.	.	.	.	.	.	.	.	.	4	.	.	.	.	.	.	.	.	23
Bollène	.	0	2	.	.	.	.	.	18	.	.	5	.	.	.	.	.	.	.	.	1	.	.	.	.	.	.	.	.	.	26
Orange	.	1	0	.	.	.	.	.	5	.	.	6	.	.	.	.	.	.	.	.	1	0	.	.	.	.	.	.	.	.	13
Savoillans	.	1	.	.	.	.	.	.	7	.	.	2	.	.	.	.	.	.	2	.	2	0	.	.	.	.	.	.	.	.	14
Malaucène	.	.	0	.	.	.	.	.	10	.	.	.	0	.	.	.	.	.	.	1	.	0	0	.	.	.	.	.	.	.	11
Sault	.	.	.	.	.	.	.	.	17	.	.	2	.	.	.	.	.	.	0	.	2	1	.	.	.	.	.	.	.	.	22
Bedouin	.	.	.	.	.	.	.	.	.	5	.	.	4	.	.	.	.	.	.	.	.	.	.	.	.	.	.	.	.	.	9
Carpentras	.	.	0	.	.	.	.	.	1	.	.	.	.	.	.	.	.	.	.	.	.	1	.	.	.	.	.	.	.	.	2
Pernes	.	.	.	.	.	.	.	.	4	.	.	.	.	.	.	.	.	.	.	0	0	0	.	.	.	.	.	.	.	.	4
Le Monêtier	.	.	.	.	.	.	.	10	27	.	.	.	.	.	.	.	.	.	.	.	.	.	9	.	.	.	.	.	.	.	47
Briançon	1	.	.	.	.	.	.	.	9	14	.	.	.	.	.	.	.	.	.	.	.	1	4	.	.	.	.	.	.	.	29
La Bessée	.	.	.	.	.	.	.	20	24	.	.	.	.	.	.	.	.	.	.	.	.	.	.	.	.	.	.	.	.	.	44
Aiguilles	.	.	.	.	.	.	.	8	1	.	.	.	.	.	.	.	.	.	.	.	.	.	.	.	.	.	.	.	.	.	9
Guillestre	.	.	.	0	.	.	0	8	6	.	.	.	.	.	.	.	.	.	.	.	.	2	1	.	.	.	.	.	.	.	17
Embrun	.	.	1	.	.	.	6	4	.	.	.	.	.	.	.	.	.	.	.	.	.	7	1	.	.	.	.	.	.	.	19
Savines	.	.	.	.	.	.	5	6	3	.	.	.	.	.	.	.	.	.	.	.	4	.	.	.	.	.	.	.	.	.	18
Barcelonnette (E.N.)	.	.	.	.	.	.	.	.	.	.	.	.	.	.	.	.	.	.	.	.	.	13	.	.	.	.	.	.	.	.	13
Chorges	.	.	16	.	.	12	.	.	4	.	.	.	.	.	64	20	.	.	.	.	.	.	.	.	.	20	.	.	.	.	136
Gap (E. N.)	.	.	2	.	.	.	1	6	38	.	.	2	.	.	.	.	.	.	.	.	.	10	.	.	.	.	.	.	.	.	57

STATIONS.	1	2	3	4	5	6	7	8	9	10	11	12	13	14	15	16	17	18	19	20	21	22	23	24	25	26	27	28	29	30	TOTAL.
Bassin du Rhône proprement dit, cours inférieur (suite).																															
Veynes			2						13				12									6	1								35
Serres			3						6			4									23	10									46
Laragne									24													10									34
Mirabeau																						7									7
Meyrargues																						1									1
Pertuis																					1	6				2					9
Rognes																						8									8
Les Taillades																					2	4									6
Orgon																			2												2
Saint-Christol									9			1							1		1										12
Lagarde									7				1							0	1	1									10
Apt								0	4											3	3										10
Murs																					2										2
Cavaillon												5							1		4	1									11
Avignon (E. N.)								1	1	7		8										1									18
Saint-Remy												9						11			5										25
Saint-Michel							1		5			6						1			3					0					16
Les Baux												4						4			2		0								10
Viguier									1			10						1	0		1	1									15
Farimon											1										2	2									5
Saint-Martin												3									2	4									9
Arles							1		0			7						1	1		2	2									14
Létourneau																					1	2									3
Saintes-Maries							1					6							4			3									14
Giraud												1									6	2									9
RÉGION DE NICE.																															
Petits bassins entre le Rhône et les Alpes.																															
Trets																															0
Gréasque																		1			1	2									4
Mimet																					2	2				0					5
Saint-Antonin																										3					3
Aix																4	3														7
Bouc																															0
Venelles																					2	5									7
Les Pennes																						0									0
Pélissanne																						4									4
Salon																								2							2
Miramas																						2									2
Cornillon																					2	8									10
Saint-Chamas									24														5								29
Berre																					4	5									9
Port de Bouc																					4	5									9
Septèmes							1												1		2	3									6
Aubagne																			3							4					7
Marseille																		2	3		4	1									10
Cap Sicié																			2												2
Toulon																						21									21

STATIONS.	1	2	3	4	5	6	7	8	9	10	11	12	13	14	15	16	17	18	19	20	21	22	23	24	25	26	27	28	29	30	TOTAL.
Petits bassins entre le Rhône et les Alpes (suite).																															
Draguignan (E. N.)	.	.	.	.	.	.	.	.	.	.	.	.	.	.	.	.	.	.	.	.	1	1	0	.	.	.	.	.	.	.	3
Grasse	.	.	.	.	.	.	.	0	.	.	.	.	.	.	.	.	.	.	.	.	.	0	0	.	0	.	.	.	.	.	1
Saint-Martin-du-V.	.	.	.	.	.	.	.	5	31	.	.	.	.	.	.	.	.	.	.	.	.	.	.	.	.	.	.	.	.	.	36
Cannes	.	.	.	.	.	.	.	.	1	.	.	.	.	.	.	.	.	.	.	.	.	2	0	.	.	.	.	.	.	.	3
Bar	.	.	.	.	.	.	.	.	.	.	.	.	.	.	.	.	.	.	.	.	.	.	6	.	.	.	.	.	.	.	6
Belvédère	.	.	.	.	.	.	.	.	.	.	.	.	.	.	.	.	.	1	.	.	.	.	.	.	.	.	.	.	.	.	1
Nice (P. C.)	.	.	.	.	.	.	.	.	.	12	.	.	.	.	.	.	.	.	.	.	.	.	.	.	.	.	.	.	.	.	12
Villefranche (phare)	.	.	.	.	.	.	.	1	5	.	.	.	.	.	.	.	.	.	.	.	.	.	.	.	24	.	.	.	.	.	30
La Garouppe (phare)	.	.	.	.	.	.	.	2	4	.	.	.	.	.	.	.	.	.	.	.	.	3	0	4	0	.	.	.	.	.	13
CORSE.																															
Ajaccio (P. C.)	.	.	.	1	.	.	.	.	.	.	.	.	.	.	.	.	.	.	13	.	.	.	3	.	.	.	.	.	.	.	18

OBSERVATIONS DU MOIS D'OCTOBRE 1877.

STATIONS.	1	2	3	4	5	6	7	8	9	10	11	12	13	14	15	16	17	18	19	20	21	22	23	24	25	26	27	28	29	30	31	TOTAL.
VERSANT DE LA MER DU NORD.																																
BASSINS DU RHIN, DE LA MEURTHE ET DE LA MOSELLE.																																
Saulcy	.	.	.	1	.	.	.	0	12	1	.	4	2	.	.	3	8	.	.	.	.	.	.	8	4	13	15	3	3	12	7	98
Senones	.	.	.	.	.	.	.	4	12	.	5	.	.	.	.	.	12	.	.	.	.	.	.	10	4	11	11	2	.	19	5	95
Raon-l'Étape	.	.	.	.	.	.	.	2	7	.	.	0	0	.	.	.	5	.	.	.	.	.	.	11	1	6	7	1	.	12	2	56
Flin	.	.	.	.	.	.	.	.	1	.	.	9	.	.	5	.	.	.	.	.	.	.	.	19	5	7	1	1	.	13	1	61
Blamont	.	.	.	.	.	.	.	1	8	.	.	1	.	.	.	.	7	.	.	.	.	.	1	16	4	9	14	.	1	17	2	81
Lunéville	.	.	.	.	.	.	.	.	4	.	.	1	0	.	.	.	7	.	.	.	.	.	1	9	.	5	1	6	1	7	2	44
Moriviller	.	.	.	.	.	.	.	.	.	.	.	.	.	.	.	.	5	.	.	.	.	.	.	19	.	11	.	.	.	.	.	35
Einville	.	.	.	.	.	.	.	.	4	.	.	1	0	.	.	.	5	.	.	.	.	.	.	15	5	17	5	3	1	12	2	71
Moncel-s^t-Seille	.	.	.	.	.	.	.	2	.	.	.	.	.	.	.	.	8	.	.	.	.	.	1	22	.	16	.	6	.	18	5	80
Nancy (Faculté)	.	.	.	.	.	.	.	1	.	.	.	2	0	.	.	.	8	.	.	.	.	.	2	14	5	23	5	2	0	14	3	79
Nancy (P. C.)	.	.	.	.	.	.	.	.	1	.	.	1	0	.	.	.	7	.	.	.	.	.	2	14	4	23	3	2	0	12	3	72
Amance	.	.	.	.	.	.	.	0	.	.	3	.	7	.	.	.	.	1	.	.	.	.	8	8	6	1	.	2	2	2	1	42
Cinq-Tranchées	.	.	.	.	.	.	.	3	.	.	2	0	1	.	.	.	6	.	.	.	.	.	3	16	3	28	1	2	1	14	3	82
Bellefontaine	.	.	.	.	.	.	.	2	.	.	.	2	.	.	.	.	5	.	.	.	.	.	5	17	8	21	.	3	1	14	4	82
Maxéville	.	.	.	.	.	.	.	0	2	.	.	2	1	.	.	.	9	.	.	.	.	.	.	14	4	22	7	1	1	10	5	78
La Malgrange	.	.	.	.	.	.	.	.	2	.	.	1	1	.	.	.	7	.	.	.	.	.	3	15	3	16	14	2	.	19	1	84
Le Thillot	.	.	.	.	.	.	.	7	2	.	.	10	12	.	.	.	.	.	.	.	.	.	.	.	3	9	8	16	17	5	.	89
Vagney	.	.	0	.	.	.	.	8	.	.	11	.	.	.	3	4	.	.	.	.	.	.	.	16	16	.	.	6	.	20	.	84
Gérardmer	.	.	2	0	.	.	.	13	3	.	.	3	.	.	.	6	9	.	.	.	.	.	.	15	10	25	5	4	.	24	6	125
Épinal	.	.	.	0	.	.	.	3	1	.	.	.	.	.	.	.	.	.	.	.	.	.	4	18	.	9	2	5	.	8	2	52
Thaon	.	.	.	.	.	.	.	4	.	.	.	.	.	.	.	.	5	.	.	.	.	.	.	.	.	8	1	1	.	11	2	32
Lorrain	.	.	.	.	.	.	.	6	.	.	.	1	.	.	.	.	.	.	.	.	.	.	.	21	.	13	.	2	.	18	.	60
Mirecourt (E. N.)	.	.	.	.	.	.	.	.	3	.	.	4	.	.	.	.	.	.	.	.	.	.	.	21	2	8	1	2	.	9	.	50
Vézelise	.	.	.	.	.	.	.	0	4	.	.	1	.	.	.	.	5	.	.	.	.	.	2	15	.	14	3	1	.	8	2	55
Allain	.	.	.	.	.	.	.	3	.	.	1	0	.	.	.	6	.	.	.	.	.	.	.	17	13	4	.	1	.	14	2	60
Toul	.	.	.	.	.	.	.	.	2	.	.	4	.	.	.	.	9	.	.	.	.	.	3	6	4	10	11	2	.	10	2	63
Foug	.	.	.	.	.	.	.	3	.	.	.	2	1	.	.	.	5	.	.	.	.	.	3	14	.	18	.	6	.	10	2	62
Frouard	.	.	.	.	.	.	.	1	1	.	.	2	2	.	.	.	8	.	.	.	.	.	2	14	2	18	3	2	1	15	2	71
BASSINS DE LA MEUSE, DU CHIERS ET DE LA SAMBRE.																																
Pouilly	.	.	.	.	.	.	.	.	.	.	.	2	.	.	.	1	2	.	.	.	.	.	1	26	4	11	4	2	.	17	2	72
Bassoncourt	18	2	.	.	.	.	.	.	.	.	.	8	.	.	7	2	.	.	.	.	.	2	.	.	.	.	.	.	.	.	.	39
Contrexéville	.	.	.	.	.	.	.	2	3	.	.	.	.	.	.	1	.	.	.	.	.	.	3	20	.	14	.	3	.	14	3	61
Bulgnéville	.	.	.	1	.	.	.	4	.	.	.	3	.	.	0	.	3	.	.	.	.	.	3	21	.	13	.	3	.	12	2	65

STATIONS.	1	2	3	4	5	6	7	8	9	10	11	12	13	14	15	16	17	18	19	20	21	22	23	24	25	26	27	28	29	30	31	TOTAL.
BASSINS DE LA MEUSE, DU CHIERS ET DE LA SAMBRE (suite).																																
Aillianville	.	.	.	.	.	.	.	2	1	.	.	3	2	.	.	.	4	.	.	.	.	.	6	20	3	22	3	3	.	23	3	95
Neufchâteau	.	.	.	.	.	.	.	3	1	.	.	1	1	.	.	0	4	.	.	.	.	.	4	20	.	13	1	1	.	11	2	61
Chalaines	.	.	.	.	.	.	.	3	1	.	.	0	1	.	.	.	.	.	.	.	.	.	4	20	.	17	2	1	.	16	2	68
Commercy (E. N.)	.	.	.	.	.	.	.	7	.	.	.	4	3	.	.	1	7	.	.	.	.	1	3	13	4	26	11	2	1	11	2	94
Les Kœurs	.	.	.	.	.	.	.	3	.	.	.	.	.	.	.	5	.	.	.	.	.	.	4	16	9	8	.	.	.	3	.	48
Charny	.	.	.	.	.	.	.	3	1	.	.	2	3	.	.	1	2	.	.	.	.	1	15	1	2	11	2	2	.	2	2	50
Spincourt	.	.	.	.	.	.	.	.	.	.	.	4	.	.	.	4	5	.	.	.	.	.	.	17	.	4	9	8	3	5	1	59
Montmédy	.	.	0	.	.	.	.	3	0	.	.	2	4	.	.	4	4	0	1	.	.	1	17	21	1	13	.	4	2	17	1	95
Avesnes	.	3	.	.	.	.	1	2	.	.	5	1	.	.	0	5	.	.	.	.	2	0	12	3	12	0	2	.	9	0	.	57
Landrecies	.	2	.	.	.	.	.	5	.	.	5	.	.	.	.	7	1	.	.	.	.	1	8	4	18	3	.	.	10	1	.	65
BASSINS DE L'ESCAUT, DE LA LYS, DE L'YSER ET DE L'AA.																																
Le Cateau	.	.	.	.	.	.	1	4	.	.	4	.	.	.	.	1	3	.	.	.	.	3	.	19	.	14	.	.	.	9	.	57
Gommegnies	.	.	.	.	.	.	.	4	.	.	.	4	3	.	.	8	5	.	.	.	.	7	12	16	18	.	.	.	17	.	.	94
Bavai	.	2	.	.	.	.	.	1	2	.	.	7	1	.	.	3	8	1	.	.	.	5	18	.	1	14	.	6	.	9	1	72
Havrincourt	.	.	2	.	.	.	.	.	.	.	5	.	.	0	5	3	0	.	.	.	2	5	10	4	12	3	.	.	.	.	.	51
Cambrai	1	1	.	.	.	.	0	1	.	1	.	2	.	.	.	3	.	.	.	.	3	.	18	1	9	.	2	.	4	.	.	45
Monchy-le-Preux	.	.	.	.	.	.	.	.	2	.	.	4	.	.	.	6	1	.	.	.	.	3	1	8	2	14	0	4	0	4	1	50
Arras	1	1	.	.	.	.	1	1	.	0	3	.	.	.	7	2	.	.	.	.	4	1	7	1	11	0	4	.	5	.	.	49
Lille	.	2	0	.	.	.	.	4	0	0	4	0	1	.	2	16	0	.	.	.	0	3	11	0	11	1	2	0	8	0	0	68
Estrée-Blanche	.	3	.	.	.	.	.	6	.	.	.	4	.	.	12	6	.	.	.	.	3	3	15	.	6	.	2	.	10	2	.	74
Allouagne	.	.	.	.	.	.	.	6	.	.	2	.	.	.	7	4	.	.	.	.	3	3	10	7	.	.	2	.	6	1	.	51
Nordpeene	1	4	.	.	.	.	.	6	1	4	.	2	.	.	25	6	.	.	.	.	.	2	11	.	10	.	3	.	4	1	.	80
Cassel (ville)	.	2	0	.	.	.	.	1	7	.	4	.	2	.	.	13	5	.	.	.	0	5	11	.	.	11	0	1	0	4	0	66
Cassel (gare)	.	.	13	.	2	.	.	.	.	.	6	.	.	.	.	3	.	10	.	.	.	.	14	7	.	.	.	.	.	.	.	55
Godewaerswelde	2	3	0	0	.	.	.	5	0	3	5	2	.	.	11	1	.	.	.	.	.	4	9	0	6	5	2	1	11	1	.	71
Steene	.	3	.	.	.	.	.	.	.	.	13	4	3	.	.	16	.	.	.	.	.	.	.	12	.	11	2	6	6	9	.	86
Dunkerque (C. M.)	.	2	3	.	.	.	.	1	2	.	14	.	4	.	4	7	0	0	.	.	.	0	8	0	12	1	.	4	5	2	0	71
Dunkerque (P. C.)	.	3	1	.	.	.	.	0	1	9	.	.	3	.	3	7	.	.	.	.	.	.	7	.	11	2	3	.	5	.	.	56
Dohem	.	4	.	.	.	.	.	.	.	.	12	.	6	.	29	.	.	.	.	.	.	7	13	.	7	.	3	.	13	.	1	95
Oye	.	2	.	.	.	.	.	3	2	10	5	2	1	.	7	6	.	.	.	.	.	4	6	.	12	.	11	.	5	.	.	76
Calais (P. C.)	.	.	.	.	.	.	.	.	8	1	13	.	2	.	4	5	.	.	.	.	.	2	4	6	1	11	.	11	.	6	.	74
Calais (C. M.)	.	1	.	.	.	.	.	9	2	10	.	2	.	0	8	.	.	.	.	.	1	3	7	0	12	.	10	.	6	.	.	71
VERSANT DE LA MANCHE.																																
BASSINS DE LA CANCHE, DE LA SOMME, DE LA BÉTHUNE, ETC.																																
Cap Gris-Nez	.	.	1	.	.	.	.	.	4	1	2	.	1	.	.	10	.	.	.	.	.	1	.	27	2	17	.	10	.	12	3	91
Boulogne	.	.	3	1	.	.	.	.	12	2	7	.	2	.	.	9	6	0	.	.	.	2	5	7	1	8	.	4	.	11	1	81
Alpreck	.	3	.	.	.	.	.	12	3	3	.	.	.	.	5	.	.	.	.	.	3	5	8	0	9	.	3	.	7	1	.	63
Saint-Pol	.	4	.	.	.	.	.	4	.	2	4	0	.	.	11	2	.	.	.	.	4	4	10	.	12	.	4	.	10	1	.	72
Hesdin	.	0	.	.	.	.	1	4	.	.	.	.	.	.	17	3	.	.	.	.	3	5	9	0	16	0	3	0	12	1	.	78
Sorrus	.	1	.	.	.	1	0	5	1	3	4	1	.	.	11	13	.	.	.	.	15	5	18	14	15	0	2	.	11	1	.	122
Hucqueliers	.	1	.	.	.	.	1	7	4	6	8	3	.	.	27	12	.	.	.	.	2	8	23	1	11	.	4	.	16	2	.	135
Le Touquet	.	.	0	.	.	.	.	0	5	3	8	.	1	.	0	12	3	.	.	.	.	1	9	8	1	7	.	4	.	9	1	72
Saint-Quentin	.	2	.	.	.	.	.	2	.	.	2	7	.	.	.	6	.	.	.	.	.	1	3	8	13	.	.	6	17	.	.	67
Amiens (E. N.)	.	.	.	.	.	.	.	.	0	.	1	2	4	.	.	1	11	.	.	.	.	1	1	1	1	8	.	2	.	6	.	39
Ochancourt	.	.	1	.	.	.	.	.	1	4	4	.	.	.	.	36	3	.	.	.	.	3	56	9	.	20	.	.	.	.	.	137
Aumale	.	.	.	.	.	.	.	.	.	.	1	8	.	.	.	6	.	.	.	.	.	.	5	2	7	1	.	.	5	4	.	39

STATIONS.	1	2	3	4	5	6	7	8	9	10	11	12	13	14	15	16	17	18	19	20	21	22	23	24	25	26	27	28	29	30	31	TOTAL.
BASSINS DE LA CANCHE, DE LA SOMME, DE LA BÉTHUNE, ETC. (suite).																																
Blangy	.	.	.	.	.	.	.	1	1	.	1	5	.	.	4	16	.	.	.	.	.	3	8	4	4	12	.	2	6	3	.	70
Eu	.	0	.	.	.	.	.	.	5	.	0	1	2	.	9	23	.	.	.	.	.	.	8	6	11	9	.	4	3	1	0	83
Londinières	.	1	.	.	.	.	.	2	2	.	2	3	1	.	3	10	1	.	.	0	.	2	8	2	5	5	1	2	5	3	1	58
Neufchâtel	.	.	.	.	.	.	.	2	.	.	.	3	.	.	1	3	2	.	.	.	.	.	8	2	9	3	.	6	4	0	.	42
Arques	.	.	.	.	.	.	.	.	17	.	1	3	1	1	3	21	3	.	.	.	.	2	10	3	4	3	.	3	3	2	.	80
Dieppe	.	.	.	.	.	.	.	1	5	.	.	2	0	.	1	16	1	2	.	.	1	0	9	1	3	1	.	3	2	1	.	49
Bosc-le-Hard	1	.	.	.	.	.	.	1	11	.	1	5	.	.	1	3	2	.	.	.	.	7	13	2	11	8	3	0	6	5	.	80
Longueville	.	.	.	.	.	.	.	.	3	25	2	1	1	.	2	12	.	.	.	.	.	.	10	5	5	12	.	.	8	1	0	88
Tôtes	.	.	.	.	.	.	.	2	25	.	.	7	.	.	.	8	.	.	.	.	.	3	13	2	10	7	.	1	2	7	.	87
Saint-Laurent	.	.	.	.	.	.	.	2	1	.	1	7	.	.	3	8	.	0	.	.	.	3	17	6	5	4	.	2	4	4	.	66
St-Valery-en-Caux	.	.	1	.	.	.	.	1	.	.	1	0	1	.	3	18	1	.	.	.	.	0	5	4	5	1	.	2	2	1	.	45
Cany	.	.	.	.	.	.	.	.	.	.	1	3	.	.	1	12	.	1	.	.	.	.	4	10	9	1	.	1	5	5	.	54
Goderville	.	.	1	.	.	.	.	.	.	.	2	19	.	.	3	10	.	.	.	.	.	4	12	3	12	8	.	4	7	5	1	91
Fécamp (ville)	.	.	2	.	.	.	.	1	1	.	.	7	1	.	3	.	8	4	.	.	2	2	13	2	10	5	.	5	4	3	2	76
Fécamp (phare)	.	.	2	.	.	.	.	.	.	.	.	12	1	.	5	21	.	2	.	.	1	3	11	8	5	7	.	6	4	4	1	94
BASSIN DE LA SEINE.																																
Bassin de l'Yonne.																																
Haut-Follin	.	.	.	.	.	.	.	.	.	6	.	.	.	.	5	.	.	.	.	7	.	.	1	.	.	.	69	.	.	.	67	154
Bas-Follin	.	.	.	.	.	.	.	.	4	.	.	2	.	.	.	4	5	.	.	.	.	.	.	18	6	22	2	.	11	65	6	145
La Croisette	.	.	.	.	.	.	.	.	.	.	.	.	.	.	.	3	4	.	.	.	.	.	.	20	18	28	7	.	2	30	10	122
Pommoy	.	.	.	.	.	.	.	.	.	.	.	.	.	.	16	.	.	.	.	.	.	.	.	36	.	28	14	.	23	18	3	138
Arleuf	.	.	.	.	.	.	.	.	.	.	.	6	.	.	.	.	8	.	.	.	.	.	1	32	1	16	5	5	1	21	11	105
Corancy	.	.	.	.	.	.	.	.	6	.	.	1	.	.	.	5	3	.	.	.	.	.	1	21	0	14	3	14	.	30	5	102
Les Settons	.	.	.	.	.	.	.	.	9	.	1	2	.	.	.	8	5	.	.	.	.	.	.	32	1	26	10	4	1	45	9	152
Château-Chinon	.	.	.	.	.	.	.	.	.	.	.	.	.	.	.	12	.	.	.	.	.	.	.	3	.	10	1	4	.	31	4	65
Pannetière	.	.	.	.	.	.	.	0	4	.	.	.	.	.	.	.	.	.	.	.	.	.	0	10	1	9	7	5	6	10	0	52
Gien-s.-Cure	.	.	.	.	.	.	.	.	.	.	.	.	.	.	.	.	.	.	.	.	.	.	.	36	.	33	.	.	30	.	29	128
Brassy	.	.	.	.	.	.	.	6	.	.	3	.	.	.	5	8	.	.	.	.	.	.	9	10	11	17	7	.	9	33	.	118
St-Martin-du-P.	.	.	.	.	.	.	.	.	.	.	.	.	.	.	.	8	.	.	.	.	.	.	.	14	.	21	9	7	.	18	7	84
Saulieu	.	.	.	.	.	.	.	2	.	.	.	.	.	.	.	3	.	.	.	.	.	.	4	12	4	6	8	7	.	5	1	51
Pouilly	.	.	.	.	.	.	.	4	.	.	.	.	.	.	.	5	.	.	.	.	.	.	.	24	.	11	.	7	.	14	2	67
Thorey	.	.	.	.	.	.	.	.	2	.	.	.	.	.	.	1	3	.	.	.	.	.	.	19	.	11	1	5	.	14	1	58
Grosbois	.	.	.	.	.	.	.	.	3	.	.	1	.	.	.	2	4	.	.	.	.	.	.	24	.	10	.	15	.	17	1	76
Vitteaux	.	.	.	.	.	.	.	3	1	.	0	1	.	.	2	0	4	.	.	.	.	.	1	17	2	14	.	7	.	21	1	75
La Colancelle	.	.	.	.	.	.	.	.	3	.	.	0	.	.	.	1	2	.	.	.	.	.	.	20	.	11	3	3	.	15	1	58
Marigny	.	.	.	.	.	.	.	.	4	.	.	.	.	.	.	1	4	.	.	.	.	.	1	11	.	19	5	8	3	15	1	73
Semur	.	.	.	.	.	.	.	.	2	.	.	1	.	.	.	5	.	.	.	.	.	.	.	10	1	13	5	2	9	13	4	65
Cervon	.	.	.	.	.	.	.	0	4	.	.	1	.	.	.	.	5	.	.	.	.	.	0	17	.	10	2	4	.	8	0	51
Lormes	.	.	.	.	.	.	.	3	3	.	.	2	.	.	.	6	.	.	.	.	.	.	5	6	9	14	5	.	.	7	16	75
Tannay	.	.	.	.	.	.	.	3	.	.	.	.	.	.	.	.	3	.	.	.	.	.	2	16	2	11	5	3	.	13	.	57
Varzy	.	.	.	.	.	.	.	.	.	.	.	.	.	.	.	.	6	.	.	.	.	.	1	21	1	11	2	4	.	19	1	64
Vézelay	.	.	.	.	.	.	.	.	2	.	.	.	.	.	.	1	.	.	.	.	.	.	.	2	22	.	19	6	.	18	1	70
Avallon	.	.	.	.	.	.	.	0	6	.	.	1	.	.	0	.	3	.	.	.	.	.	2	14	.	18	1	7	.	9	2	63
Clamecy (P.C.)	.	.	.	.	.	.	.	.	1	.	.	.	.	.	.	.	3	.	.	.	.	.	2	13	4	3	16	2	.	12	.	57
Thénissey	.	.	.	.	.	.	.	.	6	.	.	1	.	.	.	1	3	.	.	.	.	.	.	19	.	12	3	6	7	9	10	78
Grignon	.	.	.	.	.	.	.	4	0	.	.	.	.	.	.	.	4	.	.	.	.	.	.	6	13	17	.	8	.	19	6	77
Bierre-l'Égaré	.	.	.	.	.	.	.	3	.	.	1	.	.	.	1	1	.	.	.	.	.	.	5	7	4	6	.	5	.	8	4	45
Montbard	.	.	.	.	.	.	.	3	.	.	.	.	.	.	.	.	.	.	.	.	.	.	.	17	4	6	.	5	.	17	1	53

STATIONS.	1	2	3	4	5	6	7	8	9	10	11	12	13	14	15	16	17	18	19	20	21	22	23	24	25	26	27	28	29	30	31	TOTAL.
Bassin de l'Yonne (suite).																																
Tonnerre	.	.	.	.	.	.	.	.	.	.	.	.	6	.	.	.	.	.	.	25	5	.	5	6	11	.	.	.	2	2	2	64
Chablis	.	.	.	.	.	.	.	.	1	.	.	0	.	.	.	1	2	.	.	.	.	.	7	.	14	4	.	12	3	.	4	47
Auxerre	.	.	.	.	.	.	.	.	2	.	.	.	.	.	.	.	4	.	.	.	.	.	3	12	.	8	.	4	.	12	.	45
Laroche	.	.	0	.	.	.	.	.	2	.	.	.	.	.	.	5	2	.	.	.	.	.	4	9	1	5	1	4	.	12	0	45
Joigny	.	.	.	.	.	.	.	.	.	.	.	.	.	.	.	.	3	.	.	.	.	.	2	.	8	4	1	.	4	12	.	34
Sens (St-Martin)	.	.	.	.	.	.	.	.	.	.	.	.	.	.	.	3	3	.	.	.	.	.	.	8	.	10	6	4	7	5	.	46
Bassin de la Marne.																																
Langres (plateau)	.	.	.	1	.	.	.	.	3	.	.	1	.	.	.	1	2	.	.	.	.	.	1	24	3	15	1	1	1	19	3	76
Langres (vallée)	.	.	.	1	.	.	.	1	.	.	.	.	.	.	.	2	2	.	.	.	.	.	.	17	3	18	4	3	.	13	1	64
Richebourg	.	.	.	.	.	.	.	.	7	1	.	1	.	.	.	.	4	.	.	.	.	.	6	18	6	8	5	3	.	18	5	82
Chaumont (pl^au)	.	.	.	.	.	.	.	2	2	.	.	2	.	.	.	.	4	.	.	.	.	.	6	22	2	15	2	2	.	25	2	86
Chaumont (vallée)	.	.	.	.	.	.	.	2	2	.	.	2	.	.	.	.	4	.	.	.	.	.	6	22	2	15	3	3	.	24	2	87
Chaumont (E. N.)	.	.	.	.	.	.	.	0	2	.	.	.	2	.	.	.	4	.	.	.	.	.	6	22	2	15	2	3	.	26	2	85
Colombey	.	.	.	0	.	.	.	4	2	.	.	1	.	.	.	.	3	.	.	.	.	.	5	11	0	9	1	3	.	22	1	64
Clefmont	.	.	.	.	.	.	.	.	3	.	.	.	.	.	.	.	5	.	.	.	.	.	5	24	4	26	.	4	.	24	4	100
Joinville	.	.	.	0	.	.	.	2	2	.	.	2	1	.	.	.	5	.	.	.	.	.	4	15	1	7	5	4	.	27	1	77
Vassy	.	.	2	2	.	.	.	3	2	.	.	3	1	.	.	.	4	.	.	.	.	.	5	18	1	8	4	3	.	24	1	79
Neuville	.	.	.	.	.	.	.	4	3	.	.	1	.	.	.	.	6	.	.	.	.	.	13	.	.	12	3	3	.	20	.	64
Demange-aux-Eaux	.	.	.	.	.	.	.	5	.	.	0	0	2	.	.	.	7	.	.	.	.	.	4	21	1	11	0	1	.	14	3	69
Bar-le-Duc	.	.	.	.	.	.	.	3	.	.	2	1	0	.	.	.	6	.	.	.	.	.	4	14	1	17	.	3	.	17	2	70
Vitry-le-François	.	.	1	.	.	1	.	.	.	.	0	.	.	.	.	1	5	.	.	.	.	2	10	1	5	3	.	10	0	.	.	39
Châlons (E. N.)	.	.	2	.	.	.	.	.	.	.	0	.	0	.	0	.	4	.	.	.	.	1	5	20	.	5	.	.	.	13	1	52
Châlons (P. C.)	.	.	.	.	.	.	.	2	.	.	.	.	.	.	.	.	5	.	.	.	.	.	5	19	.	6	.	5	.	10	1	53
Sommesous	.	0	.	.	.	.	.	1	0	.	1	0	.	.	1	3	.	.	.	.	.	1	3	14	6	2	.	3	9	6	0	48
Villeseneux	.	.	.	.	.	.	.	.	1	.	.	1	.	.	.	1	5	.	.	.	.	.	3	18	4	5	5	3	.	9	.	55
La Caure	.	.	1	.	.	.	.	.	.	3	.	.	.	.	.	.	.	.	.	.	.	.	12	.	6	6	6	2	7	22	.	65
Montmort	.	.	.	.	.	.	.	.	1	.	.	2	1	.	.	.	5	.	.	.	.	.	4	6	7	8	1	7	.	15	.	56
La Ferté-s^t-Jouarre	.	.	0	.	.	.	.	0	1	.	.	0	1	.	.	1	1	.	.	.	.	.	0	4	6	3	1	7	0	5	0	30
Meaux	.	.	.	.	.	.	.	1	2	.	.	.	2	.	.	3	2	.	.	.	.	.	4	11	7	7	.	8	.	15	2	64
Touquin	.	.	.	.	.	.	.	.	.	.	.	.	3	.	1	.	.	4	.	.	.	.	1	.	7	4	.	.	.	4	.	26
Saint-Maur (Obs^re)	.	.	.	.	.	.	.	1	.	.	0	.	.	.	3	2	.	.	.	.	.	.	2	14	6	0	.	3	14	2	.	47
Bassin de l'Aisne.																																
Grandpré	.	.	.	.	.	.	.	.	.	.	3	5	6	.	.	2	.	.	.	.	.	.	5	11	12	.	.	7	8	11	.	71
St-Mard-le-Mont	.	.	.	.	.	.	.	.	2	.	.	.	.	.	.	11	.	.	.	.	.	.	19	1	10	2	5	.	20	3	.	74
Côte de Crèvecœur	.	.	.	.	.	.	2	2	.	.	3	.	.	.	.	6	.	.	.	.	.	.	18	7	10	4	.	4	17	2	.	75
Bois des Planches	.	.	.	.	.	.	1	1	.	.	1	1	.	.	.	4	.	.	.	.	.	2	15	4	5	2	4	2	14	2	.	58
Ste-Menehould	.	.	.	.	.	.	1	1	.	.	1	1	.	.	.	4	.	.	.	.	.	2	17	4	7	2	4	1	15	2	.	63
Côte de Biesmes	.	.	.	.	.	.	.	.	.	.	3	.	.	.	.	4	.	.	.	.	.	5	11	7	5	3	4	.	17	1	.	60
Auzéville	.	.	.	.	.	.	.	.	6	.	.	7	.	.	.	1	.	5	.	.	.	.	13	14	.	2	3	4	.	24	.	82
Vouziers	.	.	.	.	.	.	.	3	.	.	2	3	.	.	2	4	.	.	.	.	.	2	10	16	10	4	4	.	.	17	3	80
Remaucourt	.	.	.	.	.	.	.	1	1	.	2	1	7	.	.	.	8	.	.	.	.	1	3	21	.	8	.	7	0	18	1	79
Nanteuil	.	.	.	.	.	.	.	2	3	.	.	2	2	.	.	.	7	.	.	.	.	.	4	13	4	5	.	.	.	16	.	58
Berry-au-Bac	.	.	.	.	.	.	.	.	1	.	.	1	2	.	.			.	.	.	.	0	2	11	6	5	3	3	.	13	1	49
Suippes	.	.	.	.	.	.	.	1	3	.	.	.	2	.	.	.	5	.	.	.		.	10	23	5	12	7	4	2	16	3	93
Reims	.	.	.	.	.	.	.	1	2	.	.	0	1	.	.		5	.	.			.	4	9	4	5	2	2	.	10	1	46
Vauxrot	.	.	.	.	.	.	.	.	1	1	.	1	.	.	.	0	3	.	.	.	.	0	1	6	1	4	2	.	4	.	12	34

STATIONS.	1	2	3	4	5	6	7	8	9	10	11	12	13	14	15	16	17	18	19	20	21	22	23	24	25	26	27	28	29	30	31	TOTAL.
Bassin du Loing.																																
Toucy	.	.	.	.	.	.	.	.	.	.	.	.	.	.	.	.	.	.	.	.	.	.	.	17	3	6	3	7	.	18	1	55
Moutiers	.	.	.	.	.	.	.	2	.	.	.	1	.	.	.	.	1	.	.	.	.	.	5	14	5	9	.	4	.	10	.	51
Champoulet	.	.	.	.	.	.	.	.	.	.	.	.	.	.	.	.	2	.	.	.	.	.	1	14	4	7	.	3	.	16	.	47
Rogny	.	.	.	.	.	.	.	1	.	.	.	.	.	.	.	.	1	.	.	.	.	.	3	10	5	3	1	2	.	15	.	41
Combreux	.	.	.	.	.	.	.	.	.	.	.	.	.	.	.	.	1	.	.	.	.	.	.	4	8	.	.	4	.	16	.	34
Grignon	.	.	.	.	.	.	.	.	.	.	.	.	.	.	.	.	4	.	.	.	.	.	.	4	6	.	.	1	.	10	.	25
Château-Renard	.	.	.	.	.	.	.	1	.	.	.	.	.	.	.	3	.	.	.	.	.	.	2	8	5	1	.	5	.	21	0	45
Montargis	.	.	.	.	.	.	.	.	.	.	.	.	.	.	0	.	.	.	.	.	.	.	.	13	.	8	.	4	.	18	.	43
Beaune-la-Rolande	.	.	.	.	.	.	.	.	.	.	.	.	.	.	.	.	.	.	.	.	.	.	.	5	8	.	.	.	5	6	.	24
Nemours	.	.	.	.	.	.	.	.	.	.	.	.	.	.	5	4	.	.	.	.	.	.	10	.	8	5	.	.	15	3	.	50
Région de la Beauce et bassin de l'Eure.																																
Neuville-aux-Bois	.	.	.	.	.	.	.	.	.	.	.	.	.	.	.	1	.	.	.	.	.	.	.	.	17	4	.	.	13	.	.	34
Pithiviers	.	.	.	.	.	.	.	.	.	.	.	.	.	.	.	.	.	.	.	.	.	.	.	10	9	1	.	4	.	9	.	33
Malesherbes	.	.	.	.	.	.	.	.	.	.	.	.	.	.	.	.	3	.	.	.	.	.	.	9	7	.	.	2	.	17	.	38
Étampes	.	.	.	.	.	.	.	.	.	.	.	0	.	.	.	4	3	.	.	.	.	.	0	10	3	6	.	0	.	15	0	40
Dourdan	.	.	.	.	.	.	.	.	.	.	.	.	.	.	.	5	.	.	.	.	.	.	1	17	3	7	2	0	.	21	.	56
Grignon (E. A.)	.	.	.	.	.	.	.	.	.	.	.	.	.	.	.	2	.	.	.	.	.	4	0	11	6	5	.	2	0	12	0	41
La Loupe	.	.	.	.	.	.	.	0	0	.	.	0	.	.	.	4	1	.	.	.	.	.	.	1	15	6	9	0	1	20	0	57
Courville	.	.	.	.	.	.	.	.	.	.	.	.	.	.	.	.	4	.	.	.	.	.	2	11	5	2	.	.	.	3	.	26
Chartres (E. N.)	.	.	.	.	.	.	.	.	.	.	.	1	.	.	.	.	2	.	.	.	.	.	5	16	5	11	.	.	0	.	.	39
Nogent-le-Roi	.	.	.	.	.	.	.	.	.	.	.	.	.	.	.	3	.	.	.	.	.	.	.	12	2	3	.	.	.	12	.	32
Rambouillet	.	.	.	.	.	.	.	.	.	.	.	.	.	.	.	.	.	.	.	.	.	.	.	10	5	5	.	3	.	19	.	42
La Ferté-Vidame	.	.	.	.	.	.	.	.	1	.	.	0	.	.	.	.	4	.	.	.	.	1	1	23	5	5	.	1	.	15	.	56
Senonches	.	.	.	.	.	.	.	.	1	.	0	.	.	.	0	.	3	.	.	.	.	1	.	22	9	3	.	1	.	16	0	56
Châteauneuf	.	.	.	.	.	.	.	1	0	.	0	0	0	.	.	0	3	.	.	.	.	.	0	13	5	4	.	1	.	9	0	37
Brézolles	.	.	.	.	.	.	.	0	.	.	.	.	.	.	.	2	4	.	.	.	.	.	.	14	5	2	.	.	.	8	.	36
Dreux	.	.	.	.	.	.	.	.	.	.	.	.	.	.	3	4	.	.	.	.	.	.	8	7	6	2	.	4	1	11	.	46
Anet	.	.	.	.	.	.	.	.	.	.	.	1	.	.	.	1	4	.	.	.	.	.	.	15	5	3	.	.	.	12	2	43
F^t de Bonsmoulins	.	.	.	.	.	.	.	.	2	1	.	2	.	.	.	1	3	.	.	.	.	1	2	22	8	13	.	3	.	15	.	71
Forêt du Perche	.	.	.	.	.	.	.	.	3	0	.	1	1	.	.	.	3	.	.	.	.	1	2	17	8	13	.	1	.	17	0	68
Évreux (E. N.)	.	.	.	.	.	.	.	.	2	1	.	.	.	.	.	.	.	.	.	.	.	5	.	13	6	6	.	5	.	11	.	47
Bassin de l'Oise.																																
Hirson	.	.	.	.	.	.	1	2	.	.	4	0	.	.	.	4	.	.	.	.	4	0	14	3	16	.	6	1	14	1	.	69
Dizy-le-Gros	.	.	.	.	.	.	.	3	.	.	3	9	.	.	.	11	.	.	.	.	.	.	13	6	11	"	8	4	19	.	.	88
Fourdrain	0	0	.	.	.	.	.	.	1	.	.	.	4	.	.	.	3	.	.	.	.	1	0	9	1	12	1	6	.	16	1	57
Laon (P. C.)	.	.	.	.	.	.	.	1	.	.	1	3	.	.	.	5	.	.	.	.	1	1	10	4	8	.	5	.	16	1	.	55
Compiègne	.	.	.	.	.	.	.	1	.	.	.	0	2	.	.	.	1	.	.	.	.	1	.	14	2	6	.	5	.	16	.	47
Maignelay	.	0	.	.	.	.	.	1	.	.	1	.	.	.	.	2	.	.	.	.	1	.	14	2	6	.	2	.	13	.	.	41
Apremont	.	0	.	.	.	.	.	1	.	.	0	1	.	.	.	1	.	.	.	.	0	2	19	4	5	1	4	.	15	0	.	52
Plessis-Belleville	0	.	.	.	0	.	.	1	1	.	.	.	0	.	.	0	3	.	.	.	.	1	1	7	5	7	1	9	0	17	.	53
Senlis	.	.	.	.	.	.	.	.	0	.	.	.	1	.	.	.	1	.	.	.	.	1	1	6	4	4	0	5	0	11	0	33
Beauvais (E. N.)	.	.	.	.	.	.	.	.	.	.	0	.	2	.	.	.	2	.	.	.	.	1	1	20	1	6	1	2	1	11	.	48
Noailles	.	.	.	.	.	.	.	.	.	.	.	.	.	.	.	.	4	.	.	.	.	2	.	14	1	14	1	.	.	24	.	60
Neuilly-en-Thelle	.	.	.	.	.	.	.	.	.	.	0	.	1	.	.	.	3	0	.	.	.	1	1	8	4	7	1	6	.	17	.	49
Pontoise	.	.	.	.	.	.	.	.	.	.	.	.	.	.	.	2	.	.	.	.	.	0	0	11	6	.	2	4	4	12	.	43

STATIONS.	1	2	3	4	5	6	7	8	9	10	11	12	13	14	15	16	17	18	19	20	21	22	23	24	25	26	27	28	29	30	31	TOTAL.
Bassin de la Seine supérieure.																																
Vivey	.	.	.	.	.	.	.	.	4	.	.	1	.	.	.	1	5	.	.	.	.	.	1	22	1	18	.	4	.	24	3	84
Chanceaux	.	.	.	.	.	.	.	3	.	.	.	.	.	2	.	4	.	.	.	.	.	.	19	10	.	.	.	8	26	3	.	76
Baigneux-les-J.	.	.	.	.	.	.	.	.	5	.	.	1	.	.	.	3	2	.	.	.	.	.	.	21	2	12	2	6	3	28	2	88
Beneuvre	.	.	.	.	.	.	.	0	6	0	.	0	.	.	.	1	4	.	.	.	.	.	1	22	3	12	0	5	2	20	4	79
Châtillon-s.-Seine	.	.	.	1	.	.	.	.	3	.	.	1	.	.	.	1	2	.	.	.	.	.	2	15	2	4	1	3	2	11	3	49
Vix	.	.	.	.	.	.	.	4	.	.	.	.	.	.	1	3	.	.	.	.	.	4	14	4	4	1	.	3	16	3	.	56
Nicey	.	.	0	0	.	.	.	2	0	.	.	1	.	.	0	.	4	.	.	.	.	.	6	16	2	5	1	4	.	22	1	64
Laignes	.	.	.	.	.	.	.	.	2	.	.	.	.	.	.	1	2	.	.	.	.	.	4	13	.	5	.	3	.	17	2	49
Bar-s.-S. (P. C.)	.	.	1	0	.	.	.	3	1	.	.	.	.	.	.	.	2	.	.	.	.	.	3	15	1	5	3	4	0	14	2	54
Bar-s.-S. (M. Saill.)	.	.	1	.	.	.	.	2	1	.	.	0	.	.	.	0	2	.	.	.	.	.	4	15	1	5	1	3	.	14	2	50
Brion-s.-Ource	.	.	.	1	.	.	.	1	3	.	1	.	.	.	.	.	.	.	.	.	.	.	3	15	2	4	1	4	.	17	2	53
Arc-en-Barrois	.	.	.	1	.	.	.	3	1	1	.	0	.	.	.	.	4	.	.	.	.	.	4	22	1	7	.	7	.	21	2	75
La Ferté-s.-Aube	.	.	.	.	.	.	.	.	3	.	.	.	.	.	.	.	3	.	.	.	.	.	5	17	.	8	4	2	.	12	.	54
Bar-s.-Aube	.	.	.	.	.	.	.	6	.	.	.	.	.	.	.	.	.	5	.	.	.	.	.	19	.	.	6	4	7	17	2	66
Fuligny	.	.	0	.	.	.	.	5	.	.	1	.	.	.	.	3	.	.	.	.	.	.	3	15	4	4	.	4	7	9	3	58
Chaumesnil	.	.	.	.	.	.	.	1	2	.	.	1	.	.	.	.	2	.	.	.	.	.	4	14	2	5	1	5	.	13	1	50
Ceffonds	.	.	.	.	.	.	.	.	0	.	.	5	1	.	.	.	2	.	.	.	.	.	8	19	3	5	.	6	.	18	1	69
Vendeuvre	.	.	.	.	.	.	.	5	2	.	.	1	.	.	.	.	5	.	.	.	.	.	3	16	3	5	2	7	.	15	5	69
Troyes (E. N.)	.	.	.	.	.	.	.	.	.	.	.	.	.	.	.	1	3	.	.	.	.	.	.	7	.	4	.	4	.	11	1	32
Barberey	.	.	.	.	.	.	.	.	.	.	.	.	.	.	.	.	.	.	.	.	.	.	.	7		5	.	5	.	14	1	32
Conflans-s.-Seine	.	.	3	.	.	.	.	.	.	.	.	.	.	.	6	1	.	2	.	.	.	.	.	.	8	2	.	.	.	1	8	31
Bassin de la Seine, entre Montereau et Paris.																																
Courbeton	.	.	.	.	.	.	.	0	.	.	.	2	.	.	.	1	4	.	.	.	.	.	.	9	.	5	1	3	.	20	1	46
Samois	.	.	.	.	.	.	.	.	.	.	3	.	.	.	.	2	.	.	.	.	.	.	.	2	10	5	3	3	20	.	1	49
Melun (P. C.)	.	.	.	.	.	.	.	.	.	.	.	.	.	.	.	.	6	.	.	.	.	.	0	6	7	5	3	4	.	21	.	52
Melun (E. N.)	.	.	.	.	.	.	.	.	0	.	.	.	.	.	.	.	6	.	.	.	.	.	.	7	0	7	5	.	.	9	1	34
Évry	.	.	.	.	.	.	.	.	.	.	.	.	.	.	.	3	.	.	.	2	.	3	13	11	1	.	5	11	1	.	.	50
Paris (Obs^re)	.	.	.	.	.	.	.	.	.	.	.	.	0	.	.	3	2	.	.	.	.	.	0	7	3	5	0	2	.	13	.	36
Paris (Monts^ris)	.	.	.	.	.	.	.	0	0	.	.	0	0	.	.	2	3	.	.	.	.	0	0	1	9	8	1	2	0	15	1	41
Paris (Passy)	.	.	.	.	.	.	.	.	.	.	.	0	.	.	.	3	3	.	.	.	.	.	.	6	5	4	.	4	.	13	.	37
Paris (Ménilm^t)	.	.	.	.	.	.	.	.	0	.	.	1	.	.	.	2	2	.	.	.	.	.	.	11	5	5	1	4	.	17	.	47
Aubervilliers	.	.	.	.	.	.	.	.	.	.	.	.	.	.	3	3	.	.	.	.	.	.	0	9	5	1	.	5	11	6	.	44
Versailles	0	.	.	0	.	.	.	.	0	0	1	0	.	.	2	4	0	.	0	.	.	.	2	8	7	2	0	3	14	1	0	45
Bassin de la Seine inférieure, au-dessous du confluent de l'Oise.																																
Gournay	.	.	.	.	.	.	.	.	.	.	.	.	.	.	2	5	.	.	.	.	.	3	7	7	7	9	.	.	5	5	.	49
Saint-Germer	.	.	.	.	.	.	.	.	0	.	0	1	1	.	.	.	4	.	.	.	.	3	1	10	3	12	2	.	11	.	.	49
Forges	.	.	.	.	.	.	.	1	.	.	.	3	.	.	.	4	.	.	.	.	.	4	11	4	13	9	.	3	4	6	.	62
Vascœuil	.	.	.	.	.	.	.	0	.	.	0	1	.	.	.	2	.	.	.	.	0	2	10	.	.	.	3	.	12	5	.	35
Buchy	.	.	.	.	.	.	.	2	.	.	1	2	.	.	0	2	.	.	.	.	.	6	10	3	12	8	.	4	5	6	.	61
Pont-de-l'Arche	.	.	.	.	.	.	.	.	2	.	.	.	.	.	.	2	.	.	.	.	.	.	.	13	1	5	.	6	.	10	.	39
Rouen (île Lacroix)	.	.	.	.	.	.	.	.	0	7	.	1	3	4	.	.	5	2	.	.	.	.	3	3	6	1	11	.	2	.	10	58
Rouen (E. N.)	.	0	.	.	.	.	.	1	8	1	2	9	0	.	.	6	3	.	.	.	.	3	4	6	1	13	.	2	.	12	0	71
Elbeuf	.	.	.	.	.	.	.	2	4	.	2	.	.	.	.	1	.	.	.	.	.	5	4	8	6	5	.	5	3	7	0	52
Barentin	.	.	.	.	.	.	.	.	23	.	2	7	.	.	2	4	1	.	.	.	.	6	10	2	14	4	.	3	9	5	.	91
Caudebec	.	.	.	.	.	.	.	1	1	.	1	14	.	.	1	10	2	1	.	.	0	6	13	3	15	4	.	8	11	.	1	92
Villequier	.	.	.	.	.	.	.	1	.	1	1	9	8	.	.	4	5	.	.	.	.	3	5	9	1	19	.	3	.	10	1	80
Yvetot	.	.	0	.	.	.	.	1	1	.	1	12	.	.	2	9	1	0	.	.	.	7	14	2	15	3	.	2	6	5	0	82
Bolbec	.	.	.	.	.	.	.	.	1	.	1	17	4	.	8	10	.	.	.	.	.	.	18	1	16	4	.	4	9	4	1	93

STATIONS.	1	2	3	4	5	6	7	8	9	10	11	12	13	14	15	16	17	18	19	20	21	22	23	24	25	26	27	28	29	30	31	TOTAL.
Bassin de la Seine inférieure, au-dessous du confluent de l'Oise (suite).																																
Fatouville	.	.	.	.	.	.	.	.	.	.	1	1	.	.	2	15	1	1	.	.	.	5	4	10	12	3	.	.	.	17	.	71
Sanvic (le Havre)	.	.	.	.	.	.	.	.	1	.	.	4	.	.	2	12	.	1	.	.	.	3	12	2	8	3	.	3	5	7	.	63
Laigle	.	.	.	.	.	.	.	.	3	.	.	1	.	.	.	1	4	.	.	.	.	1	1	22	7	3	.	3	.	11	0	57
BASSINS ENTRE LA SEINE ET LA POINTE DE BRETAGNE.																																
Bassins de la Touque, de la Dive, de l'Orne, de la Vire et de la Rance.																																
Gacé	.	.	.	.	.	.	.	.	1	1	1	0	0	.	.	2	5	.	.	.	.	1	1	27	9	4	.	3	.	7	.	62
Sées	0	.	.	.	.	.	.	2	0	1	.	.	.	.	0	1	2	.	.	.	.	2	2	23	11	4	.	0	0	6	.	55
Argentan	.	.	.	.	.	.	.	.	2	.	.	.	.	.	.	1	1	.	.	.	.	.	1	12	6	6	.	.	.	7	0	35
Briouze	.	.	.	.	.	.	.	.	3	.	.	.	2	.	.	.	3	.	.	.	.	1	4	17	11	.	5	2	.	10	.	58
Flers	.	.	.	.	.	.	.	3	.	.	2	2	.	.	.	5	.	.	.	.	7	6	20	6	7	.	3	.	14	.	.	76
Ste-Honorine-du-F.	.	.	.	.	.	.	.	1	.	.	.	0	.	.	3	9	.	.	.	.	.	3	9	1	3	2	.	2	5	5	.	42
Caen (E. N.)	.	.	.	.	.	.	.	1	0	.	.	2	.	.	.	.	.	.	.	.	0	1	1	.	3	.	.	8	2	5	.	23
Ste-Marie-du-Mont	.	.	.	.	.	.	.	.	.	.	3	0	.	7	.	15	16	0	.	.	.	3	9	12	5	8	0	4	.	10	0	92
Cherbourg	.	.	.	0	.	.	.	.	.	.	.	3	2	.	.	.	2	.	.	.	.	.	.	.	13	5	.	.	10	8	.	43
Louvigné	.	.	.	.	.	.	.	.	.	.	2	.	.	.	3	1	.	.	.	.	.	6	17	11	15	6	.	.	22	7	.	90
Fougères	.	.	.	.	.	.	.	.	.	.	2	.	.	.	3	1	.	.	.	.	.	2	13	13	15	1	1	1	16	11	.	79
Sens	.	.	.	.	.	.	.	.	.	.	.	.	.	.	.	.	.	.	.	.	.	.	24	8	.	.	.	.	13	11	.	56
Bazouges	.	.	.	.	.	.	.	.	.	.	2	.	.	.	1	3	0	.	.	.	.	1	11	9	12	1	0	1	18	1	1	63
Antrain	.	.	.	.	.	.	.	.	.	.	.	.	.	.	.	3	.	.	.	.	.	0	15	6	12	5	2	1	17	5	.	67
Trans	.	.	.	.	.	.	.	0	.	.	1	.	.	.	1	3	.	.	.	.	.	2	12	10	12	4	.	1	15	2	.	63
Longaulnay	.	.	.	.	.	.	.	.	.	.	.	.	.	.	.	5	2	.	.	.	.	3	17	12	10	3	.	.	15	.	.	69
Tinténiac	.	.	.	.	.	.	.	.	.	1	.	.	.	.	0	1	.	.	.	.	.	2	12	14	10	3	0	1	11	2	.	56
Combourg	.	.	.	.	.	.	.	.	0	.	.	.	.	.	0	0	.	.	.	.	0	0	8	7	8	5	4	2	10	2	0	48
Dol	.	.	.	.	.	.	.	0	.	.	1	.	.	.	1	2	0	.	.	.	.	0	19	7	7	5	.	1	8	5	.	57
La Gouesnière	.	.	.	.	.	.	.	1	.	.	.	.	.	.	.	3	.	.	.	.	.	2	24	6	7	.	.	.	7	4	.	54
Paramé	.	.	.	.	.	.	.	.	.	.	.	.	.	.	2	.	.	.	.	.	1	2	14	3	8	2	0	4	12	1	.	50
Saint-Malo	.	.	.	.	.	.	.	.	.	.	.	.	.	.	.	3	0	.	.	.	.	2	9	7	6	4	.	4	1	10	.	46
VERSANT DE L'OCÉAN.																																
PETITS BASSINS DU SUD DE LA BRETAGNE.																																
Pte Saint-Mathieu	.	.	.	.	.	.	.	.	.	.	.	.	.	.	.	1	.	.	.	.	3	9	8	11	12	1	.	1	1	23	1	71
Brest (Obsre)	.	.	.	.	.	.	.	.	.	.	1	0	1	.	0	3	2	.	.	.	.	7	8	14	13	1	0	3	1	20	1	75
Goarem-Liziard	.	.	.	.	.	.	.	.	.	.	2	1	.	.	3	2	1	.	.	.	.	14	14	9	14	4	.	2	2	46	0	112
Kermédan-Bian	.	.	.	.	.	.	.	.	0	.	0	.	.	.	2	2	.	.	.	.	1	7	15	2	12	0	.	2	1	23	1	68
Carhaix	.	.	.	.	.	.	.	.	0	.	1	.	.	.	1	4	0	.	.	.	.	3	12	6	8	0	.	3	0	24	0	64
La Feuillée	.	.	.	.	.	.	.	.	1	.	3	.	.	1	2	5	2	.	.	.	.	12	22	3	17	4	2	.	2	38	.	113
Mendy	.	.	.	.	.	.	.	.	.	.	2	.	.	.	3	4	4	.	.	.	.	10	15	1	7	1	.	1	2	20	.	70
Pénity	.	.	.	.	.	.	.	.	.	.	2	.	.	4	2	4	.	.	.	.	.	6	13	7	12	3	.	1	.	34	.	87
Châteaulin	0	.	.	.	.	.	.	.	.	.	2	.	1	.	2	9	1	.	.	.	.	9	24	5	15	1	1	1	2	36	.	108
Gourin	.	.	.	.	.	.	.	.	.	.	1	.	.	.	2	9	1	.	.	.	.	3	21	11	12	4	.	.	4	18	1	87
Plouay	.	.	.	.	.	.	.	.	.	.	.	1	.	.	.	.	.	.	.	.	.	2	8	2	12	1	.	6	.	25	.	57
Glomel	.	.	.	.	.	.	.	.	.	.	.	.	.	.	0	1	1	.	.	.	.	10	14	13	11	3	.	1	1	35	0	90
Kéroret	.	.	.	.	.	.	.	.	.	.	.	.	.	.	.	1	.	.	.	.	.	3	10	7	7	.	.	.	12	.	.	39
Corlay	.	.	.	.	.	.	.	.	.	.	.	.	.	.	.	3	1	.	.	.	.	6	12	9	8	2	.	3	.	21	.	64
Pontivy	.	.	.	.	.	.	.	.	.	.	.	.	.	.	.	.	1	.	.	.	.	5	13	6	9	1	.	2	1	15	.	52
Gouarec	.	.	.	.	.	.	.	.	.	.	.	.	.	.	.	1	2	.	.	.	.	7	18	12	8	1	.	.	1	24	.	73

STATIONS.	1	2	3	4	5	6	7	8	9	10	11	12	13	14	15	16	17	18	19	20	21	22	23	24	25	26	27	28	29	30	31	TOTAL.
PETITS BASSINS DU SUD DE LA BRETAGNE (suite).																																
Locminé	.	.	.	.	.	.	.	.	.	.	1	.	.	.	2	1	0	.	.	.	.	7	17	12	10	1	.	1	1	24	.	76
Baud	.	.	.	.	.	.	.	.	.	.	1	.	.	.	1	.	.	.	.	.	7	14	10	7	1	.	1	.	17	.	.	59
Hennebont	.	.	.	.	.	.	.	.	.	.	.	.	.	.	3	2	.	.	.	.	.	3	11	10	7	.	1	.	6	21	.	65
Le Grognon (Groix)	.	.	.	.	.	.	.	.	.	.	.	.	.	.	.	.	.	.	.	.	.	2	9	13	10	.	.	.	.	31	.	65
Lorient (P. C.)	.	.	.	.	.	.	.	.	.	.	1	.	.	.	2	2	2	.	.	.	.	4	18	8	11	.	1	3	.	36	1	89
Lorient (Obs^re)	.	.	.	.	.	.	.	.	.	.	8	.	.	.	0	3	1	.	.	.	.	4	19	15	13	1	.	3	.	28	1	96
Vannes	.	.	.	.	.	.	.	.	.	.	.	.	.	.	.	3	.	.	.	.	.	8	9	2	4	1	.	5	.	7	.	39
Port-Navalo	.	.	.	.	.	.	.	1	.	.	2	.	.	.	4	1	.	.	.	.	4	5	10	8	.	.	5	.	32	.	.	72
Noyalo	.	.	.	.	.	.	.	0	.	1	.	.	.	4	1	.	.	.	.	1	6	2	2	4	1	.	.	.	18	.	.	40
Morguillio	.	.	.	.	.	.	.	.	.	.	3	.	.	1	.	4	.	.	.	.	.	10	32	12	16	0	0	7	27	28	0	140
Palais (Belle-Ile)	.	.	.	.	.	.	.	.	.	.	.	.	.	.	.	.	.	.	.	.	.	1	3	8	7	.	.	.	.	10	.	29
BASSIN DE LA VILAINE.																																
Montdevert	.	.	.	.	.	.	.	.	.	.	.	.	.	.	1	2	.	.	.	.	.	1	10	5	14	6	0	2	12	10	.	63
Vitré	.	.	.	.	.	.	.	0	.	.	1	.	.	.	1	3	0	0	0	.	.	1	10	5	13	3	1	.	16	6	.	60
Noyal-s.-V.	.	.	.	.	.	.	.	1	.	.	1	.	.	.	3	2	.	.	.	.	.	1	14	6	10	1	0	1	14	4	.	59
Gosné	.	.	.	.	.	.	.	.	.	1	.	.	.	.	0	1	.	.	.	.	.	.	10	20	12	1	.	.	24	0	.	69
Rennes	.	.	.	.	.	.	.	.	.	.	1	.	.	.	2	.	.	.	.	.	.	1	17	9	8	2	.	2	15	7	.	64
Saint-Méen	.	.	.	.	.	.	.	.	.	.	.	.	.	.	.	.	.	.	.	.	1	.	8	0	4	0	.	.	9	2	.	25
Montauban	.	.	.	.	.	.	.	.	.	.	.	.	.	.	0	1	.	.	.	.	.	3	14	5	6	2	.	0	9	1	.	41
Montfort	.	.	.	.	.	.	.	1	.	.	1	.	.	5	.	.	.	.	.	.	.	3	21	2	8	1	.	1	10	4	.	56
Plélan	.	.	.	.	.	.	.	2	.	.	.	.	.	.	3	2	.	.	.	.	.	7	25	5	10	0	.	2	20	4	.	80
Mordelles	.	.	.	.	.	.	.	.	.	.	.	.	.	.	.	.	.	.	.	.	.	.	22	.	9	.	.	.	15	.	.	46
La Guerche	.	.	.	.	.	.	.	.	.	.	1	.	.	.	1	2	.	.	.	.	.	1	11	2	9	.	1	2	11	5	.	46
Saint-Erblon	.	.	.	.	.	.	.	.	.	.	.	.	.	.	.	.	.	.	.	.	.	1	20	3	7	.	.	.	9	4	0	45
Martigné-Ferch	.	.	.	.	.	.	.	.	1	.	1	.	.	.	2	1	.	.	.	.	.	2	14	2	13	2	1	1	13	1	.	54
Bain	.	.	.	.	.	.	.	1	.	.	.	.	.	.	3	1	.	.	.	.	.	1	14	5	13	0	1	1	12	7	.	58
Ch^lle-Bouexie	.	.	.	.	.	.	.	.	.	.	.	.	.	.	2	0	.	.	.	.	.	3	13	6	12	0	.	1	17	3	.	58
Redon	.	.	.	.	.	.	.	2	.	.	.	.	.	.	2	3	.	.	.	.	.	6	20	6	15	0	2	1	18	9	.	84
Rohan	.	.	.	.	.	.	.	.	.	.	.	.	.	.	.	.	2	.	.	.	.	.	15	8	7	.	.	2	.	15	.	51
Plouguenast	.	.	.	.	.	.	.	.	.	.	.	.	.	.	1	1	2	.	.	.	.	4	16	7	10	0	0	1	1	13	.	56
Merdrignac	.	.	.	.	.	.	.	.	1	.	0	.	.	.	1	0	2	.	.	.	.	5	17	12	9	0	.	1	1	16	.	65
Josselin	.	.	.	.	.	.	.	0	.	.	.	.	.	.	2	.	.	.	.	.	.	5	18	7	5	.	.	2	12	6	.	56
Bosméléac	.	.	.	.	.	.	.	.	.	.	.	.	.	.	2	2	.	.	.	.	.	4	14	9	9	.	.	1	2	14	.	56
Néant	.	.	.	.	.	.	.	.	.	.	.	.	.	.	.	.	.	.	.	.	.	.	13	4	10	.	.	3	17	.	.	46
Campénéac	.	.	.	.	.	.	.	.	.	.	.	.	.	.	.	.	.	.	.	.	2	13	6	8	.	.	.	.	14	.	.	43
Ploërmel	.	.	.	.	.	.	.	.	2	.	.	.	.	.	.	2	.	.	.	.	.	4	15	7	6	.	1	1	.	15	.	51
Malestroit	.	.	.	.	.	.	.	.	1	.	.	.	.	.	.	1	.	.	.	.	.	3	15	6	5	.	1	2	.	17	.	51
La Maclais	.	.	.	.	.	.	.	.	.	.	.	.	.	.	1	.	.	.	.	.	.	.	5	11	11	.	.	.	16	.	.	44
La Roche-Bernard	.	.	.	.	.	.	.	.	.	.	2	.	.	1	1	0	0	.	.	.	1	1	14	15	4	.	3	.	38	.	.	80
BASSIN DE LA LOIRE.																																
Bassin de la Loire supérieure.																																
Saint-Paulien	.	.	.	.	.	.	.	.	3	.	.	.	.	.	3	.	.	.	.	.	.	.	.	3	4	.	.	.	.	2	.	15
Le Puy (E. N.)	.	.	.	.	0	.	.	.	0	.	.	3	.	.	4	.	.	.	.	.	.	.	.	8	.	.	.	.	.	3	.	19
Tence	.	.	0	.	0	.	.	4	6	.	.	.	.	.	4	0	2	.	.	.	.	.	.	7	.	.	.	.	.	.	.	25
Bas-en-Basset	.	.	.	.	.	.	.	.	.	.	.	.	.	.	.	.	.	.	.	.	.	.	18	.	4	.	.	4	.	.	.	26
La République	.	.	.	.	.	.	.	.	9	.	.	3	.	.	.	3	.	.	.	.	.	.	.	11	.	13	2	.	.	11	1	53
Les Creuses	.	.	.	.	2	.	.	.	11	.	.	3	.	.	.	2	3	.	.	.	.	.	.	18	2	15	2	.	1	9	2	70
Rochetaillée	.	.	.	.	2	.	.	.	5	.	.	.	.	.	.	3	2	.	.	.	.	.	.	9	.	10	.	.	2	9	.	42

STATIONS.	1	2	3	4	5	6	7	8	9	10	11	12	13	14	15	16	17	18	19	20	21	22	23	24	25	26	27	28	29	30	31	TOTAL.
Bassin de la Loire supérieure (suite).																																
Saint-Étienne	.	.	.	.	.	.	.	.	.	.	.	.	.	.	.	.	.	.	.	.	.	.	11	.	.	16	7	.	.	.	.	34
Fortunières	.	.	.	.	.	.	.	.	3	.	.	.	.	.	2	.	.	.	.	.	.	.	.	7	13	.	.	.	.	24	.	49
Montbrison (P. C.)	.	.	.	0	.	.	.	1	1	.	.	0	.	.	3	.	1	.	.	.	.	.	.	2	.	.	.	.	.	.	.	10
Noirétable	.	.	.	.	.	.	.	3	.	.	.	.	.	.	6	4	.	.	.	.	.	.	13	8	6	1	.	5	11	3	.	60
Feurs	.	.	.	.	.	.	.	5	.	.	.	.	.	.	2	.	3	.	.	.	.	.	.	8	4	2	.	.	0	3	.	28
Panissières	.	.	.	.	.	.	.	6	.	.	.	.	.	.	5	.	.	.	.	.	.	.	.	18	9	.	.	.	.	15	.	53
Montagny	.	.	.	.	.	.	.	4	.	.	4	.	.	.	6	.	.	.	.	.	.	.	.	15	7	3	.	2	.	11	2	54
Cublize	.	.	.	.	.	.	.	2	1	.	.	.	3	.	.	1	.	.	.	.	.	.	.	0	14	.	.	.	2	0	22	47
Roanne	.	.	.	.	.	.	.	2	2	.	.	2	.	.	3	1	.	.	.	.	.	.	.	4	.	4	.	1	.	7	.	26
Charolles	.	.	.	.	.	.	.	.	3	.	.	.	.	.	4	3	.	.	.	.	.	.	.	19	.	10	.	4	.	9	2	53
Chassenard	.	.	.	.	.	.	.	.	.	.	.	.	.	.	.	.	.	.	.	.	.	.	21	.	18	.	.	.	.	4	3	46
Digoin	.	.	.	.	.	.	.	.	1	.	.	1	.	.	.	2	3	.	.	.	.	.	.	24	0	9	0	2	.	16	1	60
Saint-Eusèbe	.	.	.	.	.	.	0	.	.	.	.	2	.	.	1	.	3	.	.	.	.	.	1	15	5	6	3	1	.	14	2	53
Chelsey	.	.	.	.	.	.	2	.	.	.	.	.	.	.	1	.	4	.	.	.	.	.	.	23	4	8	.	2	.	8	1	51
Arnay-le-Duc	.	.	.	.	.	.	.	1	.	.	.	.	.	.	1	2	.	.	.	.	.	.	3	29	3	5	.	4	.	7	1	59
Autun	.	.	.	.	.	.	.	.	1	.	.	.	.	.	.	1	2	.	.	.	.	.	1	44	1	10	1	1	.	6	1	69
L'Assise	.	.	.	.	.	.	.	.	.	.	.	16	.	.	.	.	.	.	.	.	.	.	.	14	1	7	.	6	.	15	6	65
Saint-Clément	.	.	.	.	.	.	7	.	.	.	.	.	.	.	3	7	3	.	.	.	.	.	.	9	6	7	2	4	1	6	4	59
Mayet-de-Mont	.	.	.	.	.	.	.	.	6	.	.	2	.	.	.	6	2	.	.	.	.	.	.	16	.	9	.	1	2	13	1	59
La Palisse	.	.	.	.	.	.	.	0	2	.	.	1	.	.	.	4	2	.	.	.	.	.	.	21	.	4	.	0	2	9	0	45
Montcombroux	.	.	.	.	.	.	.	.	1	.	.	1	.	.	.	3	4	.	.	.	.	.	.	24	.	8	0	1	1	14	2	61
Dompierre	.	.	.	.	.	.	.	.	.	.	.	.	.	.	.	30	.	.	.	.	.	.	.	25	.	8	.	.	.	7	5	75
Beaulon	.	.	.	.	.	.	.	.	1	.	.	1	.	.	.	5	2	.	.	.	.	.	.	19	.	8	.	4	.	10	1	50
Luzy (P. C.)	.	.	.	.	.	.	.	.	2	.	.	.	.	.	2	.	6	.	.	.	.	.	.	32	.	11	.	.	10	10	4	77
Châtillon-en-B.	.	.	.	.	.	.	.	.	.	.	.	4	.	.	.	.	3	.	.	.	.	.	3	15	.	11	.	16	.	2	2	56
Saint-Saulge	.	.	.	.	.	.	.	.	.	.	.	.	.	.	.	.	6	.	.	.	.	.	.	23	.	14	3	5	.	23	.	74
Cercy-la-Tour	.	.	.	.	.	.	.	.	1	.	.	.	.	.	.	.	.	.	.	.	.	.	.	17	0	10	0	3	0	20	2	53
Decize	.	.	.	.	.	.	.	1	.	.	.	.	.	.	2	.	4	.	.	.	.	.	2	15	2	6	.	1	.	13	1	47
Saint-Léger-des-V.	.	.	.	.	.	.	.	.	.	.	.	.	.	.	.	3	.	.	.	.	.	.	.	12	10	9	.	.	.	.	.	34
Billy-Chevannes	.	.	.	.	.	.	.	.	.	.	.	.	.	.	.	.	.	.	.	.	.	.	.	20	.	13	.	4	.	24	1	62
Saint-Pierre-le-M.	.	.	.	.	.	.	.	.	.	.	.	.	.	.	.	.	3	.	.	.	.	.	.	15	.	9	.	.	1	11	0	42
Saint-Éloi	.	.	.	.	.	.	.	.	.	.	.	.	.	.	.	.	.	.	.	.	.	.	0	12	.	6	.	3	.	8	.	29
Prémery	.	.	.	.	.	.	.	1	1	.	.	.	.	.	.	2	.	.	.	.	.	.	2	13	3	3	3	4	.	16	.	48
Nevers	.	.	.	.	1	.	.	0	.	.	.	0	.	.	.	1	4	0	.	.	.	.	1	13	1	5	0	1	0	11	0	40
Bassin de l'Allier.																																
Châteauneuf	.	.	.	.	.	.	.	.	.	.	.	.	.	.	.	.	.	.	.	.	.	.	.	.	11	.	.	.	.	.	.	11
Cheylard-l'Évêque	.	.	.	.	.	.	.	.	3	.	.	.	.	.	.	3	.	.	.	.	.	.	.	13	.	1	.	.	.	16	.	36
Langogne	.	.	.	.	.	.	.	.	3	.	.	.	.	.	.	3	.	.	.	.	.	.	.	9	1	2	.	.	.	8	.	27
Saugues	.	.	.	.	.	.	.	3	.	.	.	.	.	.	4	.	2	.	.	.	.	.	.	1	2	.	.	.	.	2	.	14
Langeac	.	.	.	.	.	.	.	.	.	2	.	.	.	.	2	.	.	.	.	.	.	.	.	2	.	.	.	.	.	4	.	10
La Chaise-Dieu	.	.	.	.	.	.	.	1	.	.	.	.	.	.	.	4	.	.	.	.	.	.	.	7	.	22	.	.	.	8	.	42
Brioude	.	.	.	.	.	.	.	.	2	.	.	.	.	.	.	3	.	.	.	.	.	.	.	4	1	4	.	.	.	10	.	24
Murat	.	.	.	.	.	.	.	7	.	.	.	.	.	1	.	.	.	.	.	.	.	.	2	.	3	.	.	.	3	.	.	16
Massiac	.	.	.	.	.	.	.	.	.	.	.	.	.	.	10	.	.	.	.	.	.	.	.	8	.	2	.	.	.	2	.	22
Parentignat	0	.	.	.	.	.	.	.	3	.	.	.	.	.	.	2	.	.	.	.	.	.	.	2	.	8	1	.	.	5	.	21
Besse	.	.	.	.	.	.	.	.	4	.	.	.	.	.	.	3	1	.	.	.	.	.	.	25	.	16	.	.	.	24	.	73
Montaigut	.	.	0	.	.	.	.	1	0	2	.	.	.	.	12	.	.	.	.	.	.	.	12	.	6	0	.	.	12	2	.	47

STATIONS.	1	2	3	4	5	6	7	8	9	10	11	12	13	14	15	16	17	18	19	20	21	22	23	24	25	26	27	28	29	30	31	TOTAL.
Bassin de l'Allier (suite).																																
Puy-de-Dôme	.	.	.	.	1	.	4	6	.	.	5	.	.	.	5	.	.	.	.	6	.	.	.	.	.	.	3	.	9	11	0	50
Clermont (Obs^re)	.	.	.	.	.	.	.	.	1	.	.	.	.	.	.	.	1	.	.	.	.	.	.	4	.	1	.	0	.	2	.	9
Clermont (E. N.)	.	.	.	.	.	.	.	.	.	.	.	.	.	.	.	.	.	.	.	.	.	.	.	5	2	.	.	.	.	3	.	10
Clermont (P. C.)	.	.	.	.	.	.	.	.	.	.	.	.	.	.	.	.	.	.	.	.	.	.	.	1	2	1	.	.	.	2	.	6
Ambert	.	.	.	.	.	.	.	1	4	.	.	4	.	.	.	4	1	.	.	.	.	.	.	3	.	10	.	.	.	14	1	42
Thiers (P. C.)	.	.	.	.	.	.	.	.	.	.	.	4	.	.	3	2	.	.	.	.	.	.	.	13	.	7	.	.	.	10	.	39
Miremont	.	.	.	.	.	.	.	.	.	.	.	.	.	.	2	6	4	.	.	.	.	.	.	18	.	6	.	.	.	.	.	36
Ébreuil	.	.	.	.	.	.	.	.	.	.	.	.	.	.	1	.	.	.	.	.	.	.	.	5	.	3	1	1	.	3	.	13
Vichy	.	.	.	.	.	.	.	.	2	.	.	.	.	.	.	6	.	.	.	.	.	.	.	21	.	4	.	5	.	15	.	53
Target	.	.	.	.	.	.	.	.	1	.	.	1	.	.	.	2	1	.	.	.	.	.	.	11	0	7	.	2	1	8	1	36
Chantelle	.	.	.	.	.	.	.	.	.	.	.	.	.	.	.	.	.	.	.	.	.	.	.	8	1	.	.	.	.	.	.	9
Bessay	.	.	.	.	.	.	.	.	1	.	.	2	.	.	.	1	5	.	.	.	.	.	0	12	.	5	.	.	8	.	.	34
Moulins	.	.	.	.	.	.	.	.	1	.	.	.	.	.	.	2	3	.	.	.	.	.	.	13	.	9	.	2	.	12	.	42
Baleine	.	.	.	.	.	.	.	1	.	.	.	.	.	.	2	.	3	.	.	.	.	.	2	14	6	6	.	3	.	14	.	51
Franchesse	.	.	.	3	.	.	.	.	.	.	.	.	.	.	.	1	3	.	.	.	.	.	.	15	2	7	.	.	2	10	2	45
Bassin de la Loire, du Bec-d'Allier à Angers.																																
Givry	.	.	0	.	.	.	.	1	.	.	.	0	.	.	1	0	3	.	.	.	.	.	1	12	1	4	.	1	0	9	.	33
Chaulgnes	.	.	0	.	.	.	.	.	0	.	.	1	0	.	.	3	2	.	.	.	.	.	1	12	.	8	.	2	.	11	3	43
Saint-Satur	.	.	.	.	.	.	.	1	.	.	.	.	.	.	1	.	3	.	.	.	.	.	3	11	5	11	1	2	0	9	.	48
Neuvy	.	.	.	.	.	.	.	.	.	.	.	.	.	.	.	1	.	5	.	.	.	.	3	13	5	8	2	2	.	9	.	45
Gien	.	.	.	.	.	.	.	1	.	.	.	.	.	.	0	1	2	.	.	.	.	.	1	6	3	1	.	1	.	6	.	23
Coullons	.	.	.	.	.	.	.	5	.	.	.	.	.	.	.	3	.	.	.	.	.	.	9	13	.	.	.	5	7	8	.	48
Orléans (P. C.)	.	.	.	.	.	.	.	1	.	.	.	.	.	.	2	.	4	.	.	.	.	.	2	8	6	2	1	3	.	12	1	39
Orléans (E. N.)	.	.	.	1	.	.	.	.	.	.	.	.	.	.	.	0	0	.	.	.	.	.	.	3	7	0	.	.	.	1	.	14
Blois (asile)	.	.	.	.	.	.	.	.	.	.	0	.	.	.	.	1	7	.	.	.	.	.	1	6	5	2	.	1	0	13	.	37
Blois (P. C.)	.	.	.	.	.	.	.	0	.	.	.	.	.	.	0	4	8	0	.	.	.	.	2	7	6	2	0	.	.	15	.	44
La Ferté-St-Aubin	.	.	.	.	.	.	.	.	.	.	.	.	.	.	.	1	.	.	.	.	.	.	18	.	.	6	2	.	12	.	.	40
La Motte-Beuvron	.	.	.	.	.	.	.	0	.	.	.	.	.	.	.	3	.	.	.	.	.	.	1	5	8	2	.	.	5	4	.	28
Vernou (Loir-et-Cher)	.	.	.	.	.	.	.	.	.	.	.	.	.	.	1	2	6	.	.	.	.	.	2	10	5	7	.	1	.	23	.	47
Cheverny	.	.	.	.	.	.	.	.	1	.	.	.	.	.	1	3	.	.	.	.	.	.	.	.	.	9	5	.	4	.	.	23
Contres	.	.	.	.	.	.	.	.	.	.	.	.	.	.	.	7	.	.	.	.	.	.	5	5	8	.	.	.	7	.	.	31
Herbault	.	.	.	.	.	.	.	.	.	.	.	.	.	.	.	.	5	.	.	.	.	.	.	8	.	9	.	1	.	12	.	36
Nazelles	.	.	.	.	.	.	.	.	.	.	.	.	.	1	.	2	.	.	.	.	.	0	10	5	3	.	.	.	14	.	.	35
Vernou (Indre-et-Loire)	.	.	.	.	.	.	.	0	.	.	.	.	.	.	.	.	4	.	.	.	.	.	.	11	6	5	.	1	1	13	.	40
Saint-Amand	.	.	.	.	.	.	.	.	.	.	.	.	.	.	.	.	4	.	.	.	.	.	.	8	3	5	.	2	.	12	.	34
Monthodon	.	.	.	.	.	.	.	.	.	.	.	.	.	.	.	.	5	.	.	.	.	.	.	5	8	1	.	2	.	17	.	38
Beaumont-la-R	.	.	.	.	.	.	.	.	0	.	.	1	.	.	1	1	5	.	.	.	.	.	0	5	7	8	.	1	.	18	.	46
La Membrolle	.	.	.	.	.	.	.	.	.	.	.	.	.	.	.	.	.	.	.	.	.	.	.	13	.	.	6	.	15	.	.	34
La Ferté-Saint-Cyr	.	.	.	.	.	.	.	.	.	.	.	.	.	.	.	3	.	.	.	.	.	.	.	7	9	.	.	.	13	.	.	32
Le Coudray	.	.	.	.	.	.	.	1	.	.	.	.	.	.	2	.	5	.	.	.	.	.	3	12	4	4	.	2	.	12	.	46
Tours (ville)	.	.	.	.	.	.	.	0	.	.	.	0	.	.	.	1	2	3	.	.	.	.	1	9	6	1	.	2	.	15	.	40
Tours (P. C.)	.	.	.	.	.	.	.	.	.	.	.	.	.	.	0	.	2	.	.	.	.	.	2	10	4	1	.	2	.	14	.	35
Joué	.	.	.	.	.	.	.	.	.	.	0	.	.	.	0	0	2	.	.	.	.	.	1	13	5	2	.	1	.	14	.	39
Saint-Symphorien	.	.	.	.	.	.	.	0	.	.	0	.	.	.	2	0	3	.	.	.	.	.	2	12	5	2	.	2	17	.	.	44
Langeais	.	.	.	.	.	.	.	.	.	.	.	0	.	.	2	.	4	.	.	.	.	.	2	12	5	2	.	1	.	22	.	50
Channay	.	.	.	.	.	.	.	.	0	.	.	0	.	.	1	.	2	.	.	.	.	.	1	6	7	4	0	2	.	18	.	41
Gizeux	.	.	.	.	.	.	.	.	.	.	.	.	.	.	.	2	3	.	.	.	.	.	0	6	7	2	1	.	.	18	.	40
Baugé	.	.	.	.	.	.	.	1	.	2	2	.	.	.	2	.	.	.	.	.	.	1	7	4	10	6	.	1	6	16	.	57

STATIONS.	1	2	3	4	5	6	7	8	9	10	11	12	13	14	15	16	17	18	19	20	21	22	23	24	25	26	27	28	29	30	31	TOTAL.
Bassin du Cher.																																
Auzances	.	.	.	.	.	.	.	4	.	.	.	.	.	.	7	.	4	.	.	.	.	.	.	15	4	4	.	9	.	2	1	50
Pionsat	.	.	.	.	.	.	.	.	.	.	.	.	.	.	3	6	.	.	.	.	.	.	5	9	4	.	.	.	7	2	.	36
Chambon	.	.	.	.	.	.	.	0	.	.	.	.	.	.	3	.	2	.	.	.	.	.	.	13	2	.	.	1	.	8	1	30
Montmarault	.	.	.	.	.	.	.	.	1	.	.	2	.	.	.	.	4	.	.	.	.	.	.	11	2	6	.	1	.	7	2	37
La Queune	.	.	.	.	.	.	.	2	.	.	.	2	.	3	.	6	.	.	.	.	.	.	.	14	9	.	.	.	6	3	.	45
Commentry	.	.	.	.	.	.	.	.	1	.	.	2	.	.	.	4	1	.	.	.	.	.	.	14	1	.	.	1	2	7	.	33
Cosne	.	.	.	.	.	.	.	.	.	.	.	1	.	.	.	.	5	.	.	.	.	.	.	11	4	7	.	1	.	.	10	38
Isle-et-Bardais	.	.	.	.	.	.	.	.	.	.	.	.	.	.	3	.	5	.	.	.	.	.	.	16	4	2	.	.	.	9	.	39
Blancfossé	.	.	.	.	.	.	.	.	.	.	.	.	.	.	1	1	3	.	.	.	.	.	.	17	1	6	.	2	.	12	1	44
Pasquis	.	.	.	.	.	.	.	1	.	.	.	1	.	.	1	.	.	.	.	.	.	.	.	13	2	1	.	1	.	5	.	25
Clairins	.	.	.	.	.	.	1	.	.	.	.	.	.	.	3	.	5	.	.	.	.	.	.	9	6	1	.	.	.	8	.	33
Bourges (E. N.)	.	.	.	.	.	.	.	.	.	.	.	.	.	.	2	2	3	.	.	.	.	.	1	9	3	4	.	1	.	6	1	32
Issoudun	.	.	.	.	.	.	.	2	.	.	.	.	.	.	9	.	3	.	.	.	.	.	3	.	.	.	.	.	11	.	.	28
Mennetou-s.-C.	.	.	.	.	.	.	.	.	.	.	.	.	.	.	4	.	3	.	.	.	.	.	2	12	8	4	.	1	.	14	.	48
L'Étang-du-Puits	.	.	.	.	.	.	.	.	.	.	.	.	.	.	1	1	3	.	.	.	.	.	2	10	2	3	.	1	.	12	1	36
Salbris	.	.	.	.	.	.	.	.	0	.	.	.	.	.	3	2	3	.	.	.	.	.	4	14	1	14	.	2	.	14	.	56
Romorantin	.	.	.	.	.	.	.	0	.	.	.	.	.	.	2	3	.	.	.	.	.	.	2	10	4	2	.	.	9	9	.	41
Selles-sur-Cher	.	.	.	.	.	.	.	.	.	.	.	.	.	.	1	1	.	.	.	.	0	1	12	3	.	.	0	0	20	0	.	38
Saint-Aignan	.	.	.	.	.	.	.	.	.	.	.	.	.	.	.	0	.	.	.	.	.	.	8	17	5	0	.	.	.	15	.	46
Montrichard	.	.	.	.	.	.	.	.	.	.	.	.	.	.	1	2	.	.	.	.	0	2	10	2	4	.	.	.	13	.	.	33
Civray-s-Cher	.	.	.	.	.	.	.	.	.	.	.	.	.	.	2	.	2	.	.	.	.	.	.	10	4	3	.	.	.	12	.	30
Bassin de la Creuse.																																
Felletin	.	.	.	.	.	.	.	2	2	.	.	.	.	.	.	.	.	.	.	.	.	.	26	.	5	4	.	1	.	4	.	44
Ahun	.	.	.	.	.	.	.	0	.	.	.	.	.	.	1	3	3	.	.	.	.	.	.	19	3	2	.	0	.	9	0	40
Boussac	.	.	.	.	.	.	.	2	.	.	.	2	.	.	5	.	3	.	.	.	.	.	.	11	4	3	.	6	.	17	1	54
Dun	.	.	.	.	.	.	.	.	.	.	4	.	.	.	8	.	4	.	.	.	.	.	.	12	.	4	.	.	.	20	.	52
Bénévent	.	.	.	.	.	.	.	2	.	.	0	2	.	.	9	1	5	.	.	.	.	.	.	12	4	4	.	2	.	19	3	62
Bellac	.	.	.	.	.	.	.	.	.	.	.	.	.	.	6	.	.	.	.	.	.	.	.	13	25	.	.	3	.	.	.	46
Argenton	.	.	.	.	.	.	.	3	.	.	.	3	.	.	3	2	3	.	.	.	.	.	.	9	5	2	.	3	.	11	.	44
Aigurande	.	.	.	.	.	.	.	.	4	.	.	1	.	.	8	3	.	.	.	.	.	.	.	12	.	7	.	4	.	25	2	66
Saint-Benoist-du-S.	.	.	.	.	.	.	.	.	.	.	.	.	.	.	.	.	.	.	.	.	.	.	.	23	.	.	.	.	.	19	.	42
Le Blanc	.	.	.	.	.	.	.	.	2	.	.	3	.	.	2	.	3	.	.	.	.	.	2	9	3	3	.	2	.	12	1	42
Barrou	.	.	.	.	.	.	.	.	.	.	.	.	.	.	4	.	1	.	.	.	.	.	7	10	7	2	.	3	.	16	.	51
La Haye-Desc	.	.	.	.	.	.	.	.	1	.	.	.	.	.	.	.	.	.	.	.	.	.	3	22	.	5	.	.	.	14	.	44
Abilly	.	.	.	.	.	.	.	1	.	.	.	.	.	.	3	2	.	.	.	.	.	.	4	16	4	1	.	0	.	14	.	47
Buxeuil	.	.	.	.	.	.	.	.	1	.	.	.	.	.	1	0	2	.	.	.	.	.	3	18	3	2	.	.	.	14	.	44
Bassin de l'Indre.																																
Sainte-Sévère	.	.	.	.	.	.	.	1	.	.	.	2	.	.	3	.	3	.	.	.	.	.	2	7	1	4	.	.	2	8	2	35
Châteauroux	.	.	.	.	.	.	.	.	0	.	.	.	.	.	3	2	3	.	.	.	.	.	1	8	2	3	.	1	.	11	0	34
Châtillon-s.-I.	.	.	.	.	.	.	.	1	.	.	.	.	.	.	.	.	.	.	.	.	.	.	5	4	5	6	.	.	.	12	.	33
Loches (E. N.)	.	.	.	.	.	.	.	.	1	.	.	.	.	.	2	2	2	.	.	.	.	.	4	14	6	4	.	.	.	14	.	49
Chédigny	.	.	.	.	.	.	.	.	5	.	.	.	.	.	1	5	.	.	.	.	.	.	3	15	5	.	.	1	.	12	.	46
Saint-Branchs	.	.	.	.	.	.	.	.	.	.	.	.	.	.	2	1	.	.	.	.	.	.	1	11	1	5	1	.	.	13	.	34
Veigné	.	.	.	.	.	.	.	1	.	.	.	.	.	.	1	1	2	.	.	.	.	.	1	8	5	1	.	1	.	15	.	35
Le Louroux	.	.	.	.	.	.	.	.	.	.	.	0	.	.	.	6	2	.	.	.	.	.	3	.	8	3	.	.	.	18	.	41
Lignières	.	.	.	.	.	.	.	.	.	.	.	.	.	.	.	.	.	.	.	.	.	.	.	9	11	.	.	.	3	18	1	42
Cheillé	.	.	.	.	.	.	.	.	.	.	.	.	.	.	.	2	1	.	.	.	.	.	1	14	2	7	.	.	.	21	.	47
Rigny-Ussé	.	.	.	.	.	.	.	.	.	.	.	.	1	.	.	.	.	.	.	.	.	.	.	4	5	7	4	.	.	18	.	38

STATIONS.	1	2	3	4	5	6	7	8	9	10	11	12	13	14	15	16	17	18	19	20	21	22	23	24	25	26	27	28	29	30	31	TOTAL.
Bassin de la Vienne.																																
Eymoutiers	.	.	.	.	.	.	.	2	1	.	.	.	.	.	12	.	.	.	.	.	.	.	12	10	9	2	.	3	1	16	3	70
Saint-Léonard	.	.	.	.	.	.	.	.	.	.	.	.	.	.	6	.	.	.	.	.	.	.	.	5	21	.	.	3	1	18	.	52
Pontarion	.	.	.	.	.	.	.	2	.	.	.	.	.	.	7	.	29	.	.	.	.	.	.	1	3	6	.	.	.	13	2	63
Limoges	.	.	.	.	.	.	.	2	.	.	.	1	.	.	11	.	.	.	.	.	.	.	0	10	13	4	.	1	26	2	.	69
Chabanais	.	.	.	.	.	.	.	.	2	.	.	.	.	.	7	3	.	.	.	.	.	.	.	11	3	13	.	.	0	18	2	60
Confolens	.	.	.	.	.	.	.	.	1	.	.	.	.	.	17	1	.	.	.	.	.	.	.	14	4	7	.	.	2	20	1	67
Isle-Jourdain	.	.	.	.	.	.	.	.	.	.	.	.	.	.	5	0	.	.	.	.	.	.	.	11	.	.	.	.	2	15	1	34
Lussac-l.-Châteaux	.	.	.	.	.	.	.	1	.	.	.	1	.	.	3	2	.	.	.	.	.	.	.	9	3	.	.	.	.	12	.	31
Vouneuil-s-V.	.	.	.	.	.	.	.	.	4	.	1	.	.	.	2	.	2	.	.	.	.	4	15	4	2	.	.	1	.	10	2	48
Gençay	.	.	.	.	.	.	.	.	.	.	.	.	.	.	6	.	.	.	.	.	.	.	3	.	9	6	.	.	1	13	.	38
Lusignan	.	.	.	.	.	.	.	.	1	.	.	.	.	.	4	.	6	.	.	.	.	.	7	10	8	5	.	.	.	21	1	62
Montreuil-Bonnin	.	.	.	.	.	.	.	.	.	.	.	3	.	.	2	2	.	.	.	.	.	.	5	15	4	1	.	.	.	10	.	42
La Ch^{lle}-Montreuil	.	.	.	.	.	.	.	.	.	0	.	2	.	.	2	2	.	.	.	.	.	.	5	18	3	4	.	0	.	13	0	49
Poitiers (de Touch.)	.	.	.	.	.	.	.	.	1	.	.	3	.	.	2	3	.	.	.	.	.	.	5	11	2	3	.	2	.	12	.	44
Poitiers (P. C.)	.	.	.	.	.	.	.	.	.	.	.	1	.	.	1	5	.	.	.	.	.	.	.	18	4	.	.	2	.	12	.	42
Châtellerault	.	.	.	.	.	.	.	.	2	.	.	0	.	.	2	.	1	.	.	.	.	.	5	15	5	2	.	2	.	17	.	51
Antoigné	.	.	.	.	.	.	.	.	3	.	.	1	.	.	2	.	1	.	.	.	.	6	.	15	7	.	.	1	.	17	.	53
Saint-Épain	.	.	.	.	.	.	.	.	.	.	.	.	.	.	2	.	.	.	.	.	.	.	3	6	8	1	.	.	.	17	.	37
Parçay-s.-V.	.	.	.	.	.	.	.	.	.	.	.	.	.	.	.	5	.	.	.	.	.	.	.	13	7	.	.	.	.	17	.	41
Bassin du Loir.																																
Outarville	.	.	.	.	.	.	.	.	.	.	0	.	.	.	0	1	1	.	.	.	.	.	1	6	6	.	0	4	.	12	.	31
Patay	.	.	.	.	.	.	.	.	.	.	.	.	.	.	.	.	.	.	.	.	.	.	.	6	.	8	.	4	.	18	.	36
Authon	.	.	.	.	.	.	.	.	1	.	.	1	.	.	.	.	.	.	.	.	.	2	4	16	7	9	.	.	.	21	.	62
Brou	.	.	.	.	.	.	.	1	.	.	.	.	.	.	.	.	0	.	.	.	.	.	1	5	6	1	.	3	.	8	.	25
Thiron-Gardais	.	.	.	.	.	.	.	.	.	.	1	0	.	.	0	.	.	0	.	.	.	1	5	24	7	8	.	2	.	15	.	63
Illiers	.	.	.	.	.	.	.	.	.	.	.	.	.	.	.	.	.	.	.	.	.	.	13	2	8	.	.	2	12	.	.	37
Bonneval	.	.	.	.	.	.	.	.	.	.	.	.	.	.	.	.	.	.	.	.	.	.	.	13	6	.	.	.	.	10	.	29
Châteaudun	.	.	.	.	.	.	.	.	.	.	.	.	.	.	.	.	.	.	.	.	.	.	.	4	7	3	.	.	.	13	1	28
Ouzouer-le-M.	.	.	.	.	.	.	.	.	.	.	.	.	.	.	.	.	3	.	.	.	.	.	.	10	5	5	.	2	.	8	.	33
Droué	.	.	.	.	.	.	.	.	.	.	.	.	.	.	.	2	.	.	.	.	.	.	0	5	9	5	3	3	6	7	2	42
Ville-aux-Clercs	.	.	.	.	.	.	.	.	.	.	.	.	.	.	.	2	4	.	.	.	.	.	1	.	11	12	.	.	1	19	.	50
Oucques	.	.	.	.	.	.	.	0	.	.	.	.	.	.	.	.	3	.	.	.	.	.	.	11	1	6	.	2	.	9	.	32
Vendôme	.	.	.	.	.	.	.	.	.	.	.	.	.	.	0	0	2	.	.	.	.	.	2	4	3	4	.	.	.	10	.	25
Montoire	.	.	.	.	.	.	.	.	.	.	.	.	.	.	1	0	4	.	.	.	.	.	0	5	6	1	.	1	.	10	.	28
Montmirail	.	.	.	.	.	.	.	0	.	.	.	.	.	.	.	1	.	.	.	.	.	1	1	10	4	2	.	3	.	10	.	32
Mondoubleau	.	.	.	.	.	.	.	.	.	.	.	.	.	.	.	.	2	.	.	.	.	.	3	9	3	10	.	2	.	15	.	43
Savigny	.	.	.	.	.	.	.	.	.	.	.	.	.	.	.	1	.	.	.	.	.	2	7	6	.	4	.	1	.	29	.	51
Saint-Calais	.	.	.	.	.	.	.	.	.	.	.	.	.	.	.	.	4	.	.	.	.	.	2	4	10	.	.	2	.	14	.	36
La Chartre-s.-L.	.	.	.	.	.	.	.	.	.	.	.	.	.	.	1	3	.	.	.	.	.	0	6	1	7	.	0	3	8	10	0	39
Saint-Christophe	.	.	.	.	.	.	.	.	.	.	.	.	.	.	1	.	2	.	.	.	.	.	.	.	.	19	.	.	.	13	.	34
Château-du-Loir	.	.	.	.	.	.	0	.	2	.	.	.	.	2	.	.	.	.	.	.	.	.	.	.	9	6	.	.	.	5	12	36
Vaas	.	.	.	.	.	.	.	1	.	.	1	.	.	.	2	1	.	.	.	.	.	.	5	1	8	4	.	1	5	5	.	34
Le Lude	.	.	.	.	.	.	.	.	.	.	.	.	.	.	2	1	.	.	.	.	.	1	7	1	9	.	.	1	6	10	0	38
Le Grand-Lucé	.	.	.	.	.	.	.	.	.	.	.	.	.	.	1	3	.	.	.	.	.	1	7	1	12	0	.	2	9	6	.	42
Jupilles	.	.	.	.	.	.	.	.	.	.	.	.	.	.	.	5	1	.	.	.	.	.	8	.	11	.	.	.	17	6	.	48
Écommoy	.	.	.	.	.	.	.	.	.	.	.	.	.	.	1	5	.	.	.	.	.	.	9	.	13	.	.	.	9	7	.	44
Pontvallain	.	.	.	.	.	.	.	.	.	.	.	.	.	.	.	.	.	.	.	.	.	2	3	4	11	.	.	.	4	12	.	36

STATIONS.	1	2	3	4	5	6	7	8	9	10	11	12	13	14	15	16	17	18	19	20	21	22	23	24	25	26	27	28	29	30	31	TOTAL
Bassin du Loir (suite).																																
La Flèche	.	.	.	.	.	.	.	4	.	.	.	.	.	.	1	.	.	.	.	.	.	3	6	2	8	1	.	1	5	6	.	37
La Ch^{lle}-d'Aligné	.	.	.	.	.	.	.	.	.	.	.	.	.	.	.	3	.	.	.	.	.	3	16	2	14	.	4	.	9	9	.	60
Le Plessis Gramm.	.	.	.	.	.	.	.	.	.	.	.	.	.	.	2	2	.	.	.	.	.	4	8	.	10	.	.	.	14	.	.	40
Bassin de la Sarthe.																																
F^{t} de Perseigne	.	.	.	.	.	.	.	.	2	0	.	.	.	.	.	.	.	.	.	.	.	2	3	16	9	14	.	.	.	12	.	58
F^{t} de Bourses	.	.	.	.	.	.	.	.	0	.	.	.	.	.	.	0	1	.	.	.	.	0	2	6	14	11	11	0	.	10	.	55
F^{t} d'Écouves	.	0	.	.	.	.	.	.	4	1	.	0	0	.	1	1	4	.	.	.	.	1	1	25	10	11	6	2	0	13	0	81
Champ-Haut	.	.	.	.	.	.	.	.	.	4	.	2	.	.	.	2	.	.	.	.	.	.	.	23	10	7	.	4	10	.	.	63
La Fresnaye	.	.	.	.	.	.	.	.	2	.	.	.	.	.	.	1	.	.	.	.	.	.	3	16	5	15	.	1	.	8	.	51
Alençon (E. N.)	.	.	.	.	.	.	.	.	3	.	.	.	.	.	.	.	.	.	.	.	.	1	1	20	7	14	.	.	.	11	.	58
St-Léonard-des-B.	.	.	.	.	.	.	.	.	.	.	.	.	.	.	.	2	.	.	.	.	.	.	.	7	10	8	1	.	1	10	.	39
Neufchâtel	.	.	.	.	.	.	.	.	0	.	.	.	.	.	.	3	.	.	.	.	.	.	2	22	8	14	0	1	.	14	0	65
P^{t}-Oisseau	.	.	.	.	.	.	.	.	3	.	.	.	.	.	1	1	.	.	.	.	.	.	.	15	11	5	.	.	.	.	.	36
Beaumont-s.-S.	.	.	.	.	.	.	.	1	1	.	0	.	.	.	1	0	.	.	.	.	.	1	7	13	12	1	0	2	5	6	.	50
Mamers	.	.	.	.	.	.	.	1	.	.	.	.	.	.	1	.	.	.	.	.	.	.	1	14	12	3	.	1	5	6	.	43
Monhoudou	.	.	.	.	.	.	.	.	.	.	.	.	.	.	1	.	.	.	.	.	.	.	5	15	12	4	.	.	7	6	0	50
Bonnétable	.	.	.	.	.	.	.	.	.	.	.	1	.	.	3	1	.	.	.	.	.	0	4	15	6	3	.	4	.	7	1	45
Ballon	.	.	.	.	.	.	.	.	.	.	.	.	.	.	.	.	.	.	.	.	.	.	17	4	10	.	.	.	5	7	.	43
La Guierche	.	.	.	.	.	.	.	.	.	.	1	.	.	.	3	.	.	.	.	.	.	4	8	6	11	1	.	1	6	3	.	44
Le Mans (P. C.)	.	.	.	.	.	.	.	1	.	.	.	.	.	.	.	.	.	.	.	.	.	5	10	3	10	.	.	.	.	15	.	44
Le Mans (E. N.)	.	.	.	.	.	.	.	.	0	.	.	.	.	.	1	2	.	.	.	.	.	2	8	3	10	.	.	2	6	6	.	40
Le Mans (S. H.)	.	.	.	.	.	.	.	.	.	.	0	.	.	.	1	2	.	.	.	.	.	2	11	5	13	0	.	2	3	11	0	49
Mortagne	.	.	.	.	.	.	.	.	1	0	.	1	0	.	.	3	2	.	.	.	.	1	8	12	10	15	0	2	0	9	.	66
Forêt de Réno	.	.	.	.	.	.	.	3	.	.	1	.	.	.	.	3	.	.	.	.	.	.	18	5	18	.	2	.	16	.	.	67
Rémalard	.	.	.	.	.	.	.	.	1	.	.	1	.	.	.	3	2	.	.	.	.	.	1	19	8	12	.	0	.	12	.	60
Bellême	.	.	.	.	.	.	.	.	1	.	0	0	.	.	1	1	.	.	.	.	0	.	2	25	10	8	0	1	.	16	.	65
Nogent-le-Rotrou	.	.	.	.	.	.	.	1	.	.	.	.	.	.	1	.	.	.	.	.	.	.	6	21	10	5	.	.	.	12	.	56
La Ferté-Bernard	.	.	.	.	.	.	.	1	.	.	.	.	.	.	.	.	.	.	.	.	.	2	5	6	7	.	.	3	6	4	.	34
Foulletourte	.	.	.	.	.	.	.	.	.	.	.	.	.	.	.	.	.	.	.	.	3	2	4	.	8	.	.	.	5	2	.	24
Parigné-l'Évêque	.	.	.	.	.	.	.	.	1	.	.	.	.	.	2	5	.	.	.	.	.	1	11	4	12	.	.	3	9	8	.	56
Fillé-Guécelard	.	.	.	.	.	.	.	.	.	.	.	.	.	.	.	.	.	.	.	.	.	1	1	11	8	.	.	.	2	9	.	32
Souligné-s.-V.	.	.	.	.	.	.	.	2	0	.	.	1	.	.	.	2	.	.	.	2	.	.	9	14	20	1	3	.	5	7	.	66
Sillé-le-Guillaume	.	.	.	.	.	.	.	.	.	.	.	.	.	.	1	.	.	.	.	.	.	0	10	13	11	.	.	.	3	11	.	49
Malicorne	.	.	.	.	.	.	.	1	.	.	.	.	.	.	.	3	.	.	.	.	.	.	13	3	8	.	.	.	6	6	.	40
Conlie	.	.	.	.	.	.	.	2	.	.	.	.	.	.	1	.	.	.	.	.	.	1	8	1	5	.	.	3	2	11	.	34
Neuvillette (¹)																																36
Amné	.	.	.	.	.	.	.	2	1	.	.	.	.	.	3	1	.	.	.	.	.	3	11	2	11	2	.	1	3	10	.	50
Loué	.	.	.	.	.	.	.	.	.	.	1	.	.	.	3	1	.	.	.	.	.	3	5	2	8	.	1	1	6	2	.	33
Chantenay	.	.	.	.	.	.	.	.	.	.	.	.	.	0	1	3	.	.	.	.	.	3	9	6	22	.	.	.	7	6	.	57
Sablé	.	.	.	.	.	.	.	.	.	.	.	.	0	0	.	2	.	.	.	.	.	2	9	2	5	.	.	.	5	6	.	31
Chemiré-s.-S.	.	.	.	.	.	.	.	.	.	.	0	.	.	.	.	.	.	.	.	.	.	.	.	.	10	12	.	.	19	.	.	41
Bassin de la Mayenne.																																
Forêt d'Andaines	.	.	.	.	.	.	.	.	3	.	.	0	0	.	.	.	3	.	.	.	.	3	2	19	7	20	.	.	.	28	.	85
La Ferté-Macé	.	.	.	.	.	.	.	2	.	.	.	.	.	.	.	.	1	.	.	.	.	.	2	11	18	.	.	.	.	23	.	57

(¹) Détail non fourni.

STATIONS.	1	2	3	4	5	6	7	8	9	10	11	12	13	14	15	16	17	18	19	20	21	22	23	24	25	26	27	28	29	30	31	TOTAL.
Bassin de la Mayenne (suite).																																
Domfront	.	.	.	.	.	.	.	.	1	.	.	.	1	.	.	.	2	.	.	.	.	.	3	.	14	11	19	.	5	25	.	81
Mayenne	.	.	.	.	.	.	.	0	.	.	.	.	.	.	0	3	1	.	.	.	.	.	2	23	15	2	.	2	.	24	0	72
Ernée	.	.	.	.	.	.	.	1	.	.	1	.	.	.	2	0	.	.	.	.	.	2	10	14	13	1	0	1	18	2	.	65
Laval (E. N.)	.	.	.	.	11	.	.	1	.	.	1	.	.	.	.	1	.	.	.	.	.	7	19	8	22	.	.	.	5	14	.	89
Evron	.	.	.	.	.	.	.	.	0	.	0	.	0	.	1	.	.	.	.	.	.	15	13	17	7	5	0	2	0	14	.	74
Château-Gontier	.	.	.	.	.	.	.	.	0	.	.	.	.	.	3	1	3	.	.	.	.	3	4	12	12	2	0	1	.	18	0	59
Craon	.	.	.	.	.	.	.	.	.	.	.	.	.	.	1	.	1	.	.	.	.	2	8	8	11	.	.	2	.	19	.	52
Bassin de la Loire inférieure.																																
Secondigny	.	.	.	.	.	.	.	.	.	.	.	.	.	.	12	.	.	.	.	.	.	.	5	15	.	20	15	7	.	34	.	108
Moncontour	.	.	.	.	.	.	.	.	3	.	.	1	.	.	1	.	1	.	.	.	.	.	5	10	3	4	.	2	.	10	1	40
Belleville	.	.	.	.	.	.	.	1	.	.	0	.	.	.	2	2	.	.	.	.	.	4	7	2	1	.	0	.	11	.	.	30
Mirebeau	.	.	.	.	.	.	.	.	.	.	.	.	.	2	.	1	.	.	.	.	.	5	11	2	1	.	.	.	11	.	.	33
Loudun	.	.	.	.	.	.	.	.	1	.	.	0	.	.	.	6	4	.	.	.	.	.	4	2	.	1	.	.	.	20	.	38
Lerné	.	.	.	.	.	.	.	.	1	.	.	.	.	.	2	2	2	.	.	.	.	.	1	16	4	3	0	1	.	18	.	48
Bressuire	.	.	.	.	.	.	.	.	.	.	.	1	.	.	6	.	1	.	.	.	.	.	5	8	7	4	.	2	.	24	.	58
Moncoutant	.	.	.	.	.	.	.	.	0	.	.	0	.	.	24	.	0	.	.	.	.	.	6	12	6	18	.	.	.	40	.	105
Ponts-de-Cé	.	.	.	.	.	.	0	.	.	.	0	.	.	.	2	.	3	.	.	.	.	1	3	7	5	4	.	.	.	14	.	39
Beaupréau	.	.	.	.	.	.	.	.	0	.	.	1	.	.	2	2	3	.	.	.	.	2	3	14	8	3	.	1	.	27	1	67
Les Herbiers	.	.	.	.	.	.	.	.	.	.	.	.	.	.	6	.	2	.	.	.	.	.	10	11	12	5	.	1	.	34	1	81
Nantes (Ob^re)	.	.	.	.	.	.	.	0	.	.	.	2	.	1	1	2	.	.	.	.	3	3	16	12	3	.	.	.	24	0	.	67
Saint-Nazaire	.	.	.	.	.	.	.	.	.	.	.	.	.	.	.	.	8	2	.	.	.	4	5	3	23	.	.	.	23	.	.	68
Montaigu	.	.	.	.	.	.	.	.	.	.	.	1	.	.	3	3	.	.	.	.	.	0	6	14	13	3	1	4	.	30	1	79
Bouaye	.	.	.	.	.	.	.	.	.	.	.	1	.	.	1	2	.	.	.	.	.	2	1	12	13	4	.	2	.	24	.	63
BASSINS ENTRE LA LOIRE ET LA GIRONDE.																																
Bassins de la Sèvre niortaise et de la Vie.																																
Saint-Maixent	.	.	.	.	.	.	.	.	1	.	.	1	.	.	4	1	1	.	.	.	.	.	12	27	3	6	.	1	.	33	1	91
Champdeniers	.	.	.	.	.	.	.	.	.	.	.	.	.	.	.	.	.	.	.	.	.	12	18	.	11	.	1	1	31	.	.	74
La Châtaigneraie	.	.	.	.	.	.	.	.	1	.	.	.	.	.	8	.	.	.	.	.	.	.	12	10	14	7	.	1	.	34	1	88
Chantonnay	.	.	.	.	.	.	.	.	.	.	.	.	.	.	6	.	.	.	.	.	.	0	10	9	15	4	.	.	.	33	0	77
Xanton-Chassenon	.	.	.	.	.	.	.	.	.	.	.	.	.	.	5	.	0	.	.	.	.	.	13	13	6	13	11	.	.	36	.	97
Luçon	.	.	.	.	.	.	.	.	.	.	.	.	.	.	7	1	.	.	.	.	.	.	18	4	14	5	.	.	.	30	0	79
Roche-s.-Yon (E.N.)	.	.	.	.	.	.	.	.	.	.	.	.	.	.	4	.	3	.	.	.	.	2	12	12	15	3	.	1	.	33	2	86
L'Aiguillon-s.-M	.	.	.	.	.	.	.	.	.	.	.	.	.	.	8	1	.	.	.	.	.	.	14	5	25	1	.	.	.	29	.	82
Les Sables-d'Olonne	.	.	.	.	.	.	.	.	.	.	.	.	.	.	2	1	.	.	.	.	.	.	10	6	13	1	.	.	.	26	.	59
Saint-Gilles-s.-Vie	.	.	.	.	.	.	.	.	.	.	.	.	.	2	.	.	.	.	.	.	.	2	.	7	9	4	.	.	4	22	.	51
Challans	.	.	.	.	.	.	.	.	.	.	.	.	.	.	3	4	0	.	.	.	.	1	5	11	23	1	.	1	.	31	.	80
Ile d'Yeu	.	.	.	.	.	.	.	.	.	.	.	.	.	.	.	.	.	.	.	.	.	0	1	7	18	0	.	0	.	27	.	55
Noirmoutiers	.	.	.	.	.	.	.	.	.	.	.	.	.	.	3	1	.	.	.	.	.	2	2	10	10	1	1	0	0	22	.	51
Bassin de la Charente.																																
Charroux	.	.	.	.	.	.	.	.	3	.	.	.	.	.	5	1	.	.	.	.	.	.	1	11	6	10	.	1	.	20	1	60
Civray	.	.	.	.	.	.	.	0	.	1	.	.	.	.	4	2	.	.	.	.	.	.	1	11	6	14	.	.	.	26	1	65
Ruffec	.	.	.	.	.	.	.	.	.	.	.	.	.	.	5	.	.	.	.	.	.	.	2	11	6	12	0	.	2	24	1	63
Montbron	.	.	.	.	.	.	.	.	2	.	.	.	.	.	8																	?
Aigre	.	.	.	.	.	.	.	.	.	.	.	.	.	.	6	2	.	.	.	.	.	.	.	12	5	19	.	.	.	28	0	71
Angoulême (Poud.)	.	.	.	.	.	.	.	.	1	.	.	0	.	.	5	2	1	.	.	.	.	.	.	11	8	27	.	.	.	28	2	85

STATIONS.	1	2	3	4	5	6	7	8	9	10	11	12	13	14	15	16	17	18	19	20	21	22	23	24	25	26	27	28	29	30	31	TOTAL.
Bassin de la Charente (suite).																																
Barbézieux	.	.	.	.	.	.	.	.	.	.	.	.	.	.	5	3	3	.	.	.	.	.	.	11	7	6	.	.	.	21	2	59
Cognac	.	.	.	.	.	.	.	.	1	.	1	.	.	.	3	0	0	.	.	.	.	.	0	7	6	16	.	.	2	22	2	60
Jonzac	.	.	.	.	.	.	.	.	.	.	2	.	.	.	2	2	.	.	.	.	.	8	.	.	10	2	.	.	.	20	.	46
Saintes	.	.	.	.	.	.	.	.	.	.	.	.	.	.	6	.	.	.	.	.	.	.	.	8	12	2	.	1	1	24	.	54
Chef-Boutonne	.	.	.	.	.	.	.	.	.	.	.	.	.	.	.	9	.	.	.	.	.	.	3	11	9	4	.	.	.	24	1	61
St-Jean d'Angely	.	.	.	.	.	.	.	.	.	.	.	.	.	.	6	1	.	.	0	.	.	.	2	11	3	11	.	0	0	21	0	57
Bel-Ébat	.	.	.	.	.	.	.	.	.	.	.	.	.	.	6	3	.	.	.	.	.	.	5	13	6	13	1	.	.	23	1	71
Rochefort	.	.	.	.	.	.	.	.	.	.	.	.	.	5	1	1	.	.	.	.	.	4	17	8	11	.	2	.	19	1	.	69
La Rochelle	.	.	.	.	.	.	.	.	.	.	.	.	.	.	.	.	.	.	.	13	.	.	.	.	.	.	.	.	.	.	.	13
Ile d'Aix	.	.	.	.	.	.	.	.	.	.	.	.	.	.	.	1	.	.	.	.	.	.	7	15	13	1	1	1	.	27	1	67
BASSIN DE LA GIRONDE.																																
Bassin de la Dordogne.																																
Laqueuille	.	.	.	.	.	.	4	.	.	.	.	2	.	.	5	.	.	.	.	.	.	.	.	19	8	1	.	2	5	2	.	48
La Tr-d'Auvergne	.	.	.	.	.	.	.	3	.	.	2	.	.	.	7	.	.	.	.	.	.	.	28	0	15	.	1	14	.	4	.	74
Bort	.	.	.	.	.	.	.	.	.	.	.	.	.	.	6	.	.	.	.	.	.	.	13	10	12	.	.	.	.	10	.	55
Ussel	.	.	.	.	.	.	.	.	.	.	.	.	.	8	.	.	.	.	.	.	.	15	12	9	14	.	.	.	7	.	.	65
Aurillac (E. N.)	.	.	.	.	.	.	.	.	4	.	1	.	.	.	.	9	.	.	.	.	.	.	.	.	11	20	3	.	2	20	6	77
Argentat	.	.	.	.	.	.	.	.	.	.	.	.	.	.	8	.	.	.	.	.	.	.	.	.	15	16	3	.	.	6	4	52
Beaulieu	.	.	.	.	.	.	.	.	.	.	.	.	.	.	5	4	.	.	.	.	.	.	.	15	3	14	1	.	.	21	4	66
Tulle	.	.	.	.	.	.	.	.	.	.	.	.	.	.	4	8	.	.	.	.	.	.	.	.	15	8	13	.	.	.	.	48
Brive	.	.	.	.	.	.	.	.	1	.	.	.	.	.	7	3	.	.	.	.	.	.	.	22	6	5	.	.	.	24	.	68
Lavallade	.	.	.	.	.	.	.	4	.	.	.	.	.	.	15	.	.	.	.	.	.	.	5	.	25	7	.	.	.	29	.	84
Périgueux (E.N.)	.	.	.	.	.	.	.	.	.	.	.	.	.	.	4	7	.	.	.	.	.	.	.	.	8	.	.	8	18	.	4	49
Charras	.	.	.	.	.	.	.	.	1	.	.	.	.	.	6	3	.	.	.	.	.	.	.	11	11	20	.	.	.	25	.	77
Chalais	.	.	.	.	.	.	.	.	.	.	.	.	.	.	5	.	1	.	.	.	.	.	.	11	7	8	.	.	.	18	1	51
Montguyon	.	.	.	.	.	.	.	.	.	.	.	.	.	.	1	1	.	.	.	.	.	.	.	.	12	2	.	.	.	8	1	25
Royan	.	.	.	.	.	.	.	.	.	.	.	.	.	.	3	.	3	.	.	.	.	.	1	13	5	8	.	.	1	11	1	46
Bassin du Lot.																																
Le Bleymard	.	.	.	.	.	.	.	.	.	.	.	.	.	.	.	.	4	.	.	.	.	.	.	.	.	.	.	.	.	.	.	4
Bagnols	.	.	.	.	.	.	.	.	0	.	.	.	.	.	.	1	.	.	.	.	.	.	.	16	.	8	.	.	.	3	.	28
Mende (E. N.)	.	.	.	.	.	.	.	.	.	.	.	.	.	.	.	1	.	.	.	.	.	.	.	12	.	8	.	.	.	4	.	24
Mende (P. C.)	.	.	.	.	.	.	.	.	1	.	.	.	.	.	.	1	.	.	.	.	.	.	.	12	1	6	.	.	.	4	.	24
Montmirat	.	.	.	.	.	.	.	.	.	.	.	.	.	.	2	2	.	.	.	.	.	.	.	9	6	1	.	.	.	3	.	24
Saint-Chély-d'Ap.	.	.	.	.	.	.	.	.	4	.	.	.	.	.	.	7	.	.	.	.	.	.	.	5	1	4	.	.	.	.	.	22
Saint-Léger-du-M.	.	.	.	.	.	.	.	.	.	.	.	.	.	.	.	27	.	.	.	.	.	.	.	.	.	.	.	.	.	.	.	27
Nasbinals	.	.	.	.	.	.	.	.	6	1	.	2	.	.	.	4	.	.	.	.	.	.	.	17	12	22	8	.	.	4	7	83
Marvéjols	.	.	.	.	.	.	.	.	.	.	.	.	.	.	.	.	.	.	.	.	.	.	.	7	.	6	.	.	.	.	.	12
Laguiole	.	.	.	.	.	.	.	.	.	.	.	.	.	.	.	2	.	.	.	.	.	.	.	25	17	6	.	.	.	15	5	70
Mur-de-Barrez	.	.	.	.	.	.	.	.	.	.	.	.	.	.	.	8	.	.	.	.	.	.	.	10	.	.	.	.	.	.	8	26
Entraygues	.	.	.	.	.	.	.	.	.	.	.	.	.	.	.	1	.	.	.	.	.	.	.	2	1	5	.	.	.	1	.	10
Figeac	.	.	.	.	.	.	.	.	.	.	.	1	.	.	1	.	.	.	.	.	.	.	.	1	3	21	.	.	.	13	11	51
Cahors	.	.	.	.	.	.	.	.	.	.	.	.	.	.	.	6	.	.	.	.	.	.	.	9	.	14	.	.	.	9	2	40
Montaigu	.	.	.	.	.	.	.	1	.	.	.	.	.	.	3	.	1	.	.	.	.	.	.	14	.	20	.	.	.	13	2	53
Villeneuve	.	.	.	.	.	.	.	.	.	.	.	.	.	.	2	.	.	.	.	.	.	.	.	7	7	5	.	.	.	7	1	29
Bassin de l'Aveyron.																																
Massegros	.	.	.	.	.	.	.	.	.	.	.	1	.	.	.	6	.	.	.	.	.	.	.	20	.	23	.	.	.	12	3	65
Rodez (E. N.)	.	.	.	.	.	.	.	.	.	.	.	.	.	.	2	2	.	.	.	.	.	.	.	8	.	13	.	.	.	.	5	30

STATIONS.	1	2	3	4	5	6	7	8	9	10	11	12	13	14	15	16	17	18	19	20	21	22	23	24	25	26	27	28	29	30	31	TOTAL.
Bassin de l'Aveyron (suite).																																
Saint-Antonin	.	.	.	.	.	.	.	.	.	.	.	.	.	.	.	.	.	.	.	.	.	.	.	.	7	.	.	.	5	6	.	18
Carmaux	.	.	.	.	.	.	.	.	.	.	.	.	.	.	.	.	.	.	.	.	.	.	.	.	8	12	.	.	.	11	4	35
Caussade	.	.	.	.	.	.	.	.	.	.	.	.	.	.	.	2	.	.	.	.	.	.	.	8	.	12	1	.	.	8	3	34
Bassin du Tarn.																																
P^t de Montvert	.	.	.	.	.	.	.	.	.	.	.	.	.	.	.	.	.	.	.	.	.	.	0	35	.	11	.	.	.	3	.	49
Croix-de-Fer	.	.	.	.	.	.	.	.	.	.	.	.	.	.	.	3	.	.	.	.	1	.	.	11	.	12	.	.	.	.	3	31
Florac	.	.	.	.	.	.	.	.	.	.	.	.	.	.	.	.	.	.	.	.	.	.	.	9	.	12	.	.	.	3	.	24
Meyrueis	.	.	.	.	.	.	.	.	.	.	.	.	.	.	.	1	.	.	.	.	.	.	.	11	.	9	.	.	.	.	2	24
Fraïsse	.	.	.	.	.	.	.	.	.	.	.	.	.	.	5	.	.	.	.	5	.	.	.	7	.	12	.	.	.	8	4	42
La Salvetat	.	.	.	.	.	.	.	.	.	.	.	.	.	.	.	.	.	.	.	5	.	.	.	13	6	15	.	.	.	12	4	55
Le Cabaretou	.	.	.	.	.	.	.	.	.	.	.	.	.	.	12	.	.	.	.	10	.	.	.	12	5	15	.	.	.	8	5	67
La Cavalerie	.	.	.	.	.	.	.	.	.	.	.	.	.	.	.	1	.	.	.	1	.	.	.	3	.	4	.	.	.	1	.	9
Castres	.	.	.	.	.	.	.	.	1	.	.	0	.	.	2	1	.	.	.	5	.	.	.	20	2	19	3	.	.	7	7	66
Alban	.	.	.	.	.	.	.	.	.	.	.	.	.	.	6	.	.	.	3	.	.	.	.	9	41	4	.	.	.	27	5	95
Albi (E. N.)	.	.	.	.	.	.	.	.	.	.	.	.	.	.	.	.	.	.	1	0	.	.	.	12	5	3	.	.	.	9	3	32
Albi (P. C.)	.	.	.	.	.	.	.	.	.	.	.	.	.	.	.	10	.	.	.	.	.	.	.	.	18	15	.	.	.	12	10	65
Murat	.	.	.	.	.	.	.	.	.	.	.	.	.	.	1	.	.	.	.	.	1	.	14	1	.	11	.	.	.	9	10	48
Lavaur	.	.	.	.	.	.	.	0	.	.	.	.	.	.	1	.	.	.	.	5	.	.	.	10	2	3	.	.	.	2	1	24
Reyniès	.	.	.	.	.	.	.	.	.	.	.	.	.	.	.	.	.	.	.	8	.	.	.	7	.	8	.	.	.	7	.	?
Montauban	.	.	.	.	.	.	.	0	.	.	.	.	.	.	.	.	.	.	7	.	.	.	5	2	19	.	.	.	.	6	4	44
Lauzerte	.	.	.	.	.	.	.	.	.	.	.	.	.	.	4	.	.	.	.	.	.	.	.	.	.	38	.	.	.	13	.	55
Bassin de la Garonne, cours supérieur, et affluents des Pyrénées.																																
Ax	.	.	.	.	.	.	.	.	6	4	.	.	.	.	.	5	.	.	.	11	.	.	.	13	.	14	.	.	.	7	16	76
Foix (P. C.)	.	.	.	.	.	.	4	.	.	.	.	.	.	.	2	.	.	.	.	.	.	.	.	4	4	.	.	.	.	.	.	14
Belesta	.	.	.	.	.	.	.	.	2	.	.	.	.	.	.	2	.	.	.	4	.	.	.	11	.	9	.	.	.	.	1	29
Mirepoix	.	.	.	.	.	.	.	.	.	.	.	.	.	.	.	5	.	.	.	9	.	.	.	10	.	.	.	.	.	.	.	24
Royat	.	.	.	.	.	.	.	.	.	.	.	.	.	.	.	4	.	.	.	11	.	.	.	10	.	7	.	.	.	.	.	32
Le Fossat	.	.	.	.	.	.	.	.	.	.	.	.	.	.	4	.	.	.	.	10	.	.	.	13	.	9	.	.	.	.	.	36
Bagnères-de-L.	.	.	.	.	.	.	.	.	20	.	.	.	.	.	.	.	.	.	.	.	.	.	22	.	.	.	.	.	.	6	.	48
Arreau	.	.	.	.	.	.	.	.	6	.	.	.	.	.	.	.	.	.	.	7	.	.	.	.	12	.	.	.	.	.	.	25
Montréjeau	.	.	.	.	.	.	.	.	5	.	.	.	.	.	4	.	.	.	1	10	.	.	.	7	9	2	.	.	.	.	1	41
Couflens	.	.	.	.	.	.	.	16	10	.	.	.	.	.	.	4	.	.	10	.	.	.	.	.	12	2	.	.	.	.	3	57
Boussenac	.	.	.	.	.	.	.	.	2	1	.	.	.	.	.	.	.	.	.	1	.	.	.	3	.	.	.	.	.	1	1	9
Saint-Girons	.	.	.	.	.	.	.	.	.	.	.	.	.	.	.	.	.	.	1	3	.	.	.	2	.	.	.	.	.	1	1	8
Le Mas-d'Azil	.	.	.	.	.	.	.	.	.	.	.	.	.	.	.	.	.	.	.	1	.	.	.	1	.	.	.	.	.	.	.	2
Aurignac	.	.	.	.	.	.	.	5	.	.	.	.	.	.	6	.	.	.	13	.	.	.	.	15	11	.	.	.	.	.	3	53
Toulouse (P. C.)	.	.	.	.	.	.	.	3	.	.	.	.	.	.	.	.	.	.	2	4	.	.	.	7	4	.	.	.	.	3	1	27
Bassin de la Garonne (R. G.) au-dessous de Toulouse; bassins du Gers et de la Baïse; bassin de la Gironde.																																
Lombez	.	.	.	.	.	.	.	0	1	.	.	.	.	.	2	.	.	.	.	8	.	.	.	7	6	0	.	.	.	1	0	25
Gimont	.	.	.	.	.	.	.	.	.	.	.	.	.	.	3	.	.	.	3	7	.	.	.	8	4	2	.	.	.	2	.	28
Beaumont	.	.	.	.	.	.	.	.	1	.	.	.	.	.	.	1	.	.	.	6	.	.	.	11	5	2	.	.	.	8	0	35
Lavit	.	.	.	.	.	.	.	1	1	.	.	.	.	.	3	.	.	.	5	.	.	.	.	13	7	3	.	.	.	18	3	56
Écl. 21, Verriès	.	.	.	.	.	.	.	.	.	.	.	1	.	.	3	.	1	.	5	.	.	.	.	6	12	1	.	.	2	10	1	42
Masseube	.	.	.	.	.	.	.	2	3	.	.	.	.	.	5	.	.	.	.	.	.	.	.	7	11	.	.	.	.	.	2	30
Auch	.	.	.	.	.	.	.	.	1	.	.	.	.	.	1	.	.	.	3	4	.	.	.	10	4	3	.	.	.	2	0	28

STATIONS.	1	2	3	4	5	6	7	8	9	10	11	12	13	14	15	16	17	18	19	20	21	22	23	24	25	26	27	28	29	30	31	TOTAL.
Bassin de la Garonne (R. G.) au-dessous de Toulouse ; bassins du Gers et de la Baïse ; bassin de la Gironde (suite).																																
La Sauvetat	.	.	.	.	.	.	.	2	.	.	.	.	.	.	1	.	.	.	.	7	.	.	.	16	5	2	.	.	.	3	1	38
Lectoure	.	.	.	.	.	.	.	.	.	.	.	.	.	.	.	.	.	3	3	.	.	.	.	14	6	4	.	.	.	4	2	35
Lannemezan	.	.	.	.	.	.	.	.	7	.	.	.	.	.	.	8	.	.	.	13	.	.	.	9	.	4	.	.	.	2	4	47
Trie	.	.	.	.	.	.	.	.	5	.	.	.	.	.	.	.	.	.	.	10	.	.	.	7	.	10	.	.	.	.	.	32
Miélan	.	.	.	.	.	.	.	1	.	.	.	.	.	.	2	.	.	.	6	8	.	.	.	10	8	3	.	.	.	3	.	42
Mirande	.	.	.	.	.	.	.	.	.	.	.	.	.	.	3	.	.	.	3	7	.	.	.	12	6	2	.	.	.	2	1	36
Vic-Fézensac	.	.	.	.	.	.	.	.	.	.	.	.	.	.	1	.	.	.	4	2	.	.	.	15	6	2	.	.	.	2	0	32
Condom	.	.	.	.	.	.	.	.	.	.	.	1	.	.	.	.	.	.	2	1	.	.	.	13	5	5	.	.	.	4	1	32
Agen	.	.	.	.	.	.	.	1	.	.	1	.	.	.	1	.	.	.	.	.	.	.	8	1	12	1	.	.	6	3	.	34
Damazan	.	.	.	.	.	.	.	.	.	.	.	.	.	.	.	2	.	.	.	.	.	.	7	2	10	1	.	.	5	1	.	28
Col de Fer	.	.	.	.	.	.	.	.	.	.	.	0	.	.	2	1	.	.	.	.	.	.	.	6	5	7	1	.	.	5	1	28
Toulenne	.	.	.	.	.	.	.	.	.	.	.	.	.	.	1	.	.	.	.	.	.	.	.	8	8	3	3		.	7	8	39
Pte de Grave	.	.	.	.	.	.	.	.	.	.	.	.	.	.	4	2	.	.	.	.	.	.	.	6	15	3	.	.	.	17	1	47
BASSINS ENTRE LA GIRONDE ET LES PYRÉNÉES.																																
Petits bassins entre la Gironde et l'Adour.																																
Hourtins	.	.	.	.	.	.	5	.	20	.	.	.	.	.	.	.	.	.	.	.	.	.	.	.	.	.	.	.	.	.	.	26
Marcheprime	.	.	.	.	.	.	.	.	.	.	.	.	.	.	7	.	.	.	.	.	.	.	14	10	.	.	.	12	17	2	.	62
Bassin de l'Adour.																																
Luz-Saint-Sauveur	.	.	.	.	.	.	.	.	15	.	.	.	.	.	.	.	.	.	2	10	.	.	.	4	13	.	.	.	.	3	.	47
Bagnères-de-Big	.	.	.	.	.	.	.	.	6	.	.	.	.	.	.	.	.	.	.	15	.	.	.	12	24	.	.	.	.	.	.	57
Tarbes (P. C.)	.	.	.	.	.	.	.	.	0	.	.	.	.	.	.	.	.	.	2	12	.	.	.	9	7	.	.	.	.	.	.	30
Villecomtal	.	.	.	.	.	.	.	.	.	.	.	.	.	3	.	.	.	.	6	8	.	.	.	16	12	3	.	.	.	3	.	51
Aignan	.	.	.	.	.	.	.	0	.	.	.	.	.	2	.	.	.	.	10	.	.	.	2	23	0	.	.	.	.	1	1	40
Riscle	.	.	.	.	.	.	.	.	1	.	.	.	.	6	.	.	.	.	5	3	.	.	.	18	8	2	.	.	.	3	5	51
Eauze	.	.	.	.	.	.	.	.	.	.	.	.	.	.	4	.	.	.	3	.	.	.	19	17	.	5	.	.	.	5	0	54
Cazaubon	.	.	.	.	.	.	.	1	0	.	.	1	.	.	9	.	.	.	1	0	.	.	.	.	9	2	.	.	.	4	1	30
Pau (Château)	.	.	.	.	.	.	.	.	.	.	.	.	.	.	.	11	.	.	.	22	.	.	.	.	.	40	.	.	.	.	.	74
Pau (Monnaie)	.	.	.	.	.	.	.	.	.	.	.	.	.	.	.	10	.	.	.	24	.	.	.	.	.	41	.	.	.	.	.	75
Pau (Gare)	.	.	.	.	.	.	.	.	.	.	.	.	.	.	.	12	.	.	.	20	.	.	.	.	.	38	.	.	.	.	.	71
Lescar (E. N.)	.	.	.	.	.	.	.	.	1	.	.	.	0	.	6	4	.	2	.	19	1	.	.	17	8	7	.	.	.	1	3	70
Peyranère	.	.	.	.	.	.	.	.	10	.	.	.	.	.	5	.	.	.	.	.	.	.	.	43	.	23	.	.	.	.	15	97
Gélan	5	.	.	.	.	.	.	.	15	.	.	.	.	4	1	.	.	.	9	.	.	.	.	20	23	.	.	.	.	3	.	80
St-Martin-de-Hinx	2	.	.	.	.	.	.	.	1	.	.	.	.	.	8	2	.	.	8	0	0	.	0	18	16	1	.	.	.	13	2	69
Bayonne	.	.	.	.	.	.	.	.	2	.	.	.	.	.	.	12	.	.	.	6	.	.	.	5	6	12	.	.	.	.	8	51
Biarritz	.	.	.	.	.	.	.	.	1	.	.	.	.	.	6	1	.	.	1	5	.	.	.	5	8	12	1	.	.	1	3	44
VERSANT DE LA MÉDITERRANÉE.																																
BASSINS ENTRE LES PYRÉNÉES ET LE RHÔNE.																																
Bassins de l'Agly, de la Tet et du Tech.																																
Caudiès	.	.	.	.	.	.	.	.	.	.	.	.	.	.	.	.	.	.	.	2	.	.	.	8	.	9	.	.	.	.	.	19
Barcarès	.	.	.	.	.	.	.	.	.	.	.	.	.	.	.	.	.	.	.	3	.	.	.	1	.	.	.	.	.	.	.	4
Estagel	.	.	.	.	.	.	.	.	.	.	.	.	.	.	.	.	.	.	.	.	.	.	.	.	4	.	.	.	.	.	.	4
Montlouis	.	.	.	.	.	.	.	.	2	.	.	.	.	.	.	.	.	.	.	1	.	.	.	3	1	.	.	.	.	.	.	7
Prades	.	.	.	.	19	.	.	.	.	.	.	.	.	.	.	.	.	.	.	.	.	.	.	2	1	.	.	.	.	.	.	22
Comes	.	.	.	.	18	.	.	.	.	.	.	.	.	.	.	.	.	.	.	0	.	.	.	2	2	.	.	.	.	.	.	22

STATIONS.	1	2	3	4	5	6	7	8	9	10	11	12	13	14	15	16	17	18	19	20	21	22	23	24	25	26	27	28	29	30	31	TOTAL
Bassins de l'Agly, de la Tet et du Tech (suite).																																
Perpignan (P. C.)	.	.	.	.	.	.	.	.	1	.	.	.	.	.	.	.	.	.	.	3	.	.	.	2	3	.	.	.	.	.	.	9
Prats-de-Mollo	.	.	4	.	.	.	.	.	.	.	.	.	.	.	.	.	.	.	.	.	1	.	.	.	2	.	.	.	.	.	.	7
Bellegarde	.	.	.	.	.	.	.	.	.	.	.	.	.	.	.	.	.	.	.	.	.	.	.	3	.	.	.	.	.	.	.	3
Céret	.	.	.	.	.	.	.	.	.	.	.	.	.	.	.	.	.	.	.	.	.	.	.	.	.	.	.	.	.	.	.	0
Pont d'Elne	.	.	.	.	.	.	.	.	.	.	.	.	.	.	.	.	.	.	.	2	.	.	.	2	2	.	.	.	.	.	.	6
Cap Béarn	.	.	.	.	.	.	.	.	.	.	.	.	.	.	.	.	.	.	2	.	.	.	.	1	.	.	.	.	.	.	.	3
Feu-Rouge	.	.	.	.	.	.	.	.	.	.	.	.	.	.	.	.	.	.	.	.	.	.	.	2	1	.	.	.	.	.	.	3
Bourg-Madame	.	.	.	.	.	.	.	.	.	.	.	.	.	.	.	.	.	.	.	6	.	.	.	2	.	.	.	.	.	.	.	8
Col de Puymorens	.	.	.	.	.	.	.	8	.	.	.	.	.	.	.	.	.	.	10	.	.	.	2	.	.	.	.	.	14	.	.	34
Bassin de l'Aude.																																
Plan Bayle	.	.	.	.	.	.	.	5	.	.	.	.	.	.	.	.	.	.	8	.	.	.	10	5	26	9	.	.	6	21	3	94
Lespinassière	.	.	.	.	.	.	.	4	.	.	.	.	.	.	.	.	.	.	7	.	.	.	9	4	25	8	.	.	6	19	3	85
Caunes (hors bois)	.	.	.	.	.	.	.	.	.	.	.	.	.	.	3	.	.	.	3	.	.	.	.	.	7	.	.	.	.	3	.	17
Caunes (sous bois)	.	.	.	.	.	.	.	.	.	.	.	.	.	.	.	.	.	.	.	.	.	.	.	.	3	.	.	.	.	.	.	3
Rieux-Minervois	.	.	.	.	.	.	.	.	.	.	.	.	.	.	.	.	.	.	.	.	.	.	.	6	7	.	.	.	.	.	.	13
Castelnaudary	.	.	.	.	.	.	.	2	.	.	.	.	.	.	.	.	.	.	10	.	.	.	2	9	2	1	.	.	.	.	.	26
Sainte-Gemme	.	.	.	.	.	.	.	.	.	.	.	.	.	.	.	.	.	.	.	.	.	.	.	12	.	.	.	.	.	.	.	12
Besplas	.	.	.	.	.	.	.	.	.	.	.	.	.	.	.	.	.	.	9	.	.	.	.	9	5	.	.	.	.	2	.	24
Montolieu	.	.	.	.	.	.	.	5	.	.	.	.	.	.	.	.	.	.	6	.	.	.	.	15	12	.	.	.	.	7	8	53
Col de la Quillane	.	.	.	.	.	.	.	.	1	.	.	.	.	.	.	.	.	.	.	1	.	.	.	4	2	.	.	.	.	.	.	8
Roquefort-du-S.	.	.	.	.	.	.	.	.	.	.	.	.	.	1	.	.	.	.	3	.	.	.	.	9	11	2	.	.	.	4	.	30
Quillan	.	.	.	.	.	.	.	.	.	.	.	.	.	.	.	.	.	.	15	.	.	.	.	5	6	2	.	.	.	.	.	28
Arques	.	.	.	.	.	.	.	.	.	.	.	.	.	.	.	.	.	.	3	.	.	.	.	11	3	15	.	.	.	.	.	32
Limoux	.	.	.	.	.	.	.	.	.	.	.	.	.	.	.	.	.	.	7	.	.	.	.	11	5	3	.	.	.	1	.	27
Alaigne	.	.	.	.	.	.	.	.	.	.	.	.	.	.	.	.	.	.	11	.	.	.	.	24	.	.	.	.	.	.	.	35
Carcassonne (C. M.)	.	.	.	.	.	.	.	1	.	.	.	.	.	.	.	.	.	.	4	.	.	.	0	6	7	1	.	.	.	1	.	21
Barbaira	.	.	.	.	.	.	.	.	.	.	.	.	.	.	.	.	.	.	3	.	.	.	.	7	7	1	.	.	.	1	.	19
Montlaur	.	.	.	.	.	.	.	.	.	.	.	.	.	.	.	.	.	.	4	.	.	.	.	4	6	.	.	.	.	.	.	15
Moux	.	.	.	.	.	.	.	.	.	.	.	.	.	.	.	.	.	.	4	.	.	.	.	.	.	.	.	.	.	.	.	4
Boutenac	.	.	.	.	.	.	.	.	.	.	.	.	.	.	.	.	.	.	2	.	.	.	.	1	5	.	.	.	.	.	.	7
Terre-Rouge	.	.	.	.	.	.	.	.	.	.	.	.	.	.	.	.	.	.	4	.	.	.	.	1	6	.	.	.	.	.	.	11
Capestang	.	.	.	.	.	.	.	.	.	.	.	.	.	.	.	.	.	.	.	10	.	.	.	1	.	2	.	.	.	.	.	13
Narbonne	.	.	.	.	.	.	.	.	.	.	.	.	.	.	.	.	.	.	7	.	.	.	1	3	4	.	.	.	.	1	.	16
La Nouvelle	.	.	.	.	.	.	.	.	.	.	.	.	.	.	.	.	.	.	5	.	.	.	.	2	2	.	.	.	.	0	.	9
Bassins du Vidourle, du Lez, de l'Hérault et de l'Orb.																																
Lunel	.	.	.	.	.	.	.	.	.	.	.	.	.	.	3	.	.	.	.	2	.	.	.	.	.	3	.	.	.	6	.	14
St-Mathieu-de-Tr.	.	.	.	.	.	.	.	.	.	.	.	.	.	.	.	.	.	.	.	.	.	.	.	16	.	7	.	.	.	4	.	27
Montpellier (J. B.)	.	.	.	.	.	.	.	.	.	.	.	.	.	.	.	.	.	.	.	.	.	.	.	.	7	.	.	.	.	5	.	12
Cette (P. C.)	.	.	.	.	.	.	.	.	.	.	.	.	.	.	6	.	.	.	.	2	.	.	.	.	2	.	.	.	.	2	.	12
Valène	.	.	.	.	.	.	.	.	.	.	.	.	.	.	.	.	.	.	.	3	.	.	5	9	.	4	.	.	.	4	.	25
Saint-Bauzille	.	.	.	.	.	.	.	.	.	.	.	.	.	.	5	.	.	.	.	.	.	.	4	3	.	.	.	.	.	6	.	18
Le Caylar	.	.	.	.	.	.	.	.	.	.	.	.	.	.	2	.	.	.	.	3	.	.	1	6	2	8	.	.	.	2	.	24
Lodève	.	.	.	.	.	.	.	.	.	.	.	.	.	.	6	.	.	.	.	3	.	.	.	3	1	6	.	.	.	.	.	19
Clermont-Villen	.	.	.	.	.	.	.	.	.	.	.	.	.	.	.	.	.	.	.	10	.	.	.	.	.	.	.	.	.	.	.	10
Saint-Gervais	.	.	.	.	.	.	.	.	.	.	.	.	.	.	.	.	.	.	.	.	2	.	1	.	.	2	.	.	.	.	.	5
Bédarieux	.	.	.	.	.	.	.	.	.	.	.	.	.	.	1	.	.	.	.	4	.	.	2	.	2	.	.	.	.	.	.	9
Saint-Pons	.	.	.	.	.	.	.	.	.	.	.	.	.	.	13	.	.	.	.	6	.	.	.	4	4	6	.	.	.	2	1	36

STATIONS.	1	2	3	4	5	6	7	8	9	10	11	12	13	14	15	16	17	18	19	20	21	22	23	24	25	26	27	28	29	30	31	TOTAL.
Bassins du Vidourle, du Lez, de l'Hérault et de l'Orb (suite).																																
Col de la Cardonnille	.	.	.	.	.	.	.	.	.	.	.	.	.	.	11	.	.	.	.	2	.	.	9	13	6	.	.	.	.	3	.	44
Agde	.	.	.	.	.	.	.	.	.	.	.	.	.	.	1	.	.	.	.	6	.	.	.	.	1	1	.	.	.	.	.	9
L'Escandolgue	.	.	.	.	.	.	.	.	.	.	.	.	.	.	4	.	.	.	.	5	.	3	.	.	.	.	.	.	.	.	.	12
Béziers	.	.	.	.	.	.	.	.	.	.	.	.	.	.	.	3	.	.	.	5	.	.	6	.	1	1	.	.	.	2	.	18
BASSIN DU RHÔNE.																																
Bassin de la Saône.																																
Champagney	.	.	.	.	.	.	.	7	.	.	3	.	.	.	3	.	.	.	.	.	.	.	.	7	4	24	.	4	.	25	20	97
Courchaton	.	.	.	.	.	.	.	8	.	.	.	.	.	.	.	.	.	.	.	.	.	.	.	9	4	9	6	5	7	8	3	59
La Voivre	.	.	.	1	.	.	.	.	9	.	.	4	.	.	.	.	2	.	.	.	.	.	.	.	10	20	.	7	.	10	28	91
Bourbonne-les-B.	.	.	.	.	.	.	.	.	1	.	.	.	.	.	.	1	1	.	.	.	.	.	.	27	1	10	3	3	.	6	10	63
Fresnes-s.-Apance	.	.	.	0	.	.	.	.	4	.	.	0	.	.	.	1	2	.	.	.	.	.	1	17	9	8	5	.	2	12	2	63
Villars-le-Pautel	.	.	.	.	.	.	.	.	5	.	.	1	.	.	.	1	1	.	.	.	.	.	.	25	.	15	.	.	2	17	.	66
La Ferté-s.-Am	.	.	.	.	.	.	.	.	.	.	.	.	.	.	.	3	4	.	.	.	.	.	.	34	6	13	.	.	4	13	2	79
Jussey	.	.	.	.	.	.	.	1	4	.	.	.	.	.	.	2	2	.	.	.	.	.	.	16	2	8	.	2	0	13	1	52
Chalindrey	.	.	.	.	.	.	.	0	1	.	.	0	.	.	.	3	3	.	.	.	.	.	2	38	3	22	3	3	2	31	3	115
Bourg	.	.	.	.	.	.	.	.	8	.	.	.	.	.	.	.	7	.	.	.	.	.	2	20	5	22	2	3	2	21	4	97
Villeguzien	.	.	.	.	.	.	.	.	2	.	.	.	.	.	.	3	2	.	.	.	.	.	1	24	5	10	.	5	.	19	2	74
Vaux-s.-Aubigny	.	.	.	.	.	.	.	.	.	.	.	.	.	.	.	.	3	.	.	.	.	.	30	3	1	.	3	5	24	5	.	73
Courlon	.	.	.	.	.	.	.	4	1	.	0	.	.	.	1	1	3	.	.	.	.	.	1	21	4	9	.	3	.	20	2	69
Lamargelle	.	.	.	.	.	.	.	.	5	.	.	.	.	.	.	.	5	.	.	.	.	.	.	23	.	6	6	6	.	15	3	70
Is-s.-Tille	.	.	.	.	.	.	.	2	.	.	.	.	.	.	.	1	.	.	.	.	.	.	9	19	8	4	.	8	5	9	3	68
Beire-le-Châtel	.	.	.	.	.	.	.	.	.	.	.	.	.	.	.	12	.	.	.	.	.	.	.	9	12	6	14	12	.	.	9	74
Saint-Seine-l'Abb.	.	.	.	.	.	.	.	1	3	.	.	.	.	.	.	4	.	.	.	.	.	.	.	27	4	19	8	5	1	8	7	86
Val-Suzon	.	.	.	.	.	.	.	.	4	.	.	1	.	.	.	1	5	.	.	.	.	.	.	28	5	12	10	.	5	20	5	95
Saussy	.	.	.	.	.	.	.	.	4	.	.	.	.	.	.	.	5	.	.	.	.	.	.	27	.	19	.	2	3	13	2	75
Pont-d'Ouche	.	.	.	.	.	.	.	4	.	.	.	.	.	.	2	.	.	.	.	.	.	.	7	29	6	.	.	5	.	13	9	75
Dijon	.	.	.	.	.	.	.	1	.	.	.	.	.	.	2	3	.	.	.	.	.	.	14	13	2	10	.	6	7	7	.	65
Gray	.	.	.	.	.	.	.	1	.	.	.	.	.	.	2	2	.	.	.	.	.	.	5	.	11	4	.	4	.	.	.	30
Heuilley	.	.	.	.	.	.	.	1	.	.	.	.	.	.	2	3	.	.	.	.	.	.	.	11	12	.	.	6	12	3	.	50
Vonges	.	.	.	.	.	.	.	.	2	.	.	.	.	.	.	.	3	.	.	.	.	.	.	12	.	13	3	5	4	15	2	59
Auxonne	.	.	.	.	.	.	.	2	.	.	.	.	.	.	.	.	3	.	.	.	.	.	.	7	2	3	.	8	.	9	1	34
St-Jean-de-Losne	.	.	.	.	.	.	.	3	.	.	.	.	.	.	1	3	.	.	.	.	.	.	.	8	5	2	.	7	4	6	1	40
Lanthes	.	.	.	.	.	.	.	.	3	.	.	.	.	.	.	.	.	.	.	.	.	.	.	.	6	4	.	7	.	9	2	32
Trugny	.	.	.	.	.	.	.	3	.	.	.	.	.	.	.	.	.	.	.	.	.	.	.	9	2	.	.	6	.	7	.	27
Beaune	.	.	.	.	.	.	.	0	.	.	.	.	.	.	.	.	.	.	.	.	.	.	10	9	6	3	.	4	8	7	.	48
Verdun-s.-Saône	.	.	.	.	.	.	.	2	0	.	.	.	.	.	1	.	.	.	.	.	.	.	.	4	2	1	.	3	.	6	.	19
Lons-le-Saul. (E.N.)	.	.	.	.	.	.	.	5	.	.	.	8	.	.	.	8	.	.	.	.	.	.	.	24	8	11	.	6	.	13	2	86
Monsols	.	.	.	.	.	.	.	.	.	.	.	.	.	.	6	.	.	.	.	.	.	.	5	4	.	5	.	.	.	11	2	33
Bourg (E. N.)	.	.	.	.	.	.	.	.	2	.	.	4	.	.	.	.	2	.	.	.	.	.	.	20	8	14	6	.	.	13	.	69
Pont-de-Vaux	.	.	.	.	.	.	.	3	.	.	.	2	.	.	3	.	1	.	.	.	.	.	.	18	5	5	.	4	.	26	2	69
Mâcon (E. N.)	.	.	.	.	.	.	.	.	1	.	.	3	.	.	.	4	.	.	.	.	.	.	.	11	.	14	1	.	2	23	2	61
Thoissey	.	.	.	.	.	.	.	.	.	.	.	4	.	.	.	3	.	.	.	.	.	.	7	.	.	5	.	2	21	.	1	43
Cercié	.	.	.	.	.	.	.	0	.	.	.	1	.	.	.	0	5	.	.	.	.	.	.	8	2	3	.	0	0	19	.	39
Trévoux	.	.	.	.	.	.	.	1	.	.	.	.	.	.	4	1	.	.	.	.	.	.	.	18	7	3	.	.	9	1	.	44
Saint-Nizier-d'Az.	.	.	.	.	.	.	.	.	.	.	.	.	.	.	2	.	.	.	.	.	.	.	.	13	7	14	.	2	0	27	2	67
Saint-Laurent-d'O.	.	.	.	.	.	.	.	2	.	.	.	.	.	.	.	.	1	.	.	.	.	.	.	.	8	7	.	10	11	3	.	42
Sainte-Foy-l'Arg.	.	.	.	1	.	.	.	1	2	.	.	1	.	.	2	.	1	.	.	.	.	.	.	12	5	3	.	.	0	10	0	37

STATIONS.	1	2	3	4	5	6	7	8	9	10	11	12	13	14	15	16	17	18	19	20	21	22	23	24	25	26	27	28	29	30	31	TOTAL.
Bassin de la Saône (suite).																																
Tarare	.	.	.	.	.	.	.	8	.	.	.	1	.	.	.	.	3	.	.	.	.	.	.	20	8	2	.	1	3	13	.	59
L'Arbresle	.	.	.	.	.	.	.	1	.	.	3	.	.	.	2	.	.	.	.	.	.	.	.	7	8	3	.	.	.	9	.	35
Bassin du Doubs.																																
Pontarlier	.	.	.	.	.	.	.	8	7	.	.	5	.	.	3	.	5	.	.	.	.	.	.	18	.	17	.	8	.	15	9	94
Pont de Roide	.	.	.	.	.	.	.	1	3	.	.	2	.	.	.	1	6	.	.	.	.	.	.	8	.	10	5	.	.	9	2	46
Besançon (E. N.)	.	.	.	.	.	.	.	.	7	.	.	1	.	.	.	2	5	.	.	.	.	.	.	6	8	11	10	1	4	13	5	72
Ornans	.	.	.	.	.	.	.	9	.	.	.	.	.	.	5	.	2	.	.	.	.	.	.	11	.	17	.	4	.	16	3	68
Bassin du Rhône proprement dit, cours moyen.																																
Évian	.	.	.	5	.	.	.	.	3	.	.	.	.	.	.	5	2	.	.	.	.	.	.	.	13	6	3	.	0	3	3	44
Douvaine	.	.	.	.	.	.	.	.	.	.	.	.	.	.	4	1	.	.	.	.	.	.	.	17	9	5	.	.	.	4	9	49
Chamonix	.	.	.	.	.	.	.	20	.	.	.	.	.	.	.	2	.	.	.	.	.	.	.	17	2	.	.	.	.	21	.	62
Sallanches	.	.	.	11	.	.	.	6	.	.	.	.	.	.	.	2	2	.	.	.	.	.	.	6	7	2	.	.	4	1	10	51
Col des Gets	.	.	4	.	.	.	.	5	5	.	.	.	.	.	3	2	.	.	.	.	.	.	.	6	12	21	.	.	.	26	.	85
Tanninges	.	.	.	5	.	.	.	.	3	.	.	.	.	.	.	3	2	.	.	.	.	.	.	.	16	9	5	.	.	11	9	64
Annemasse	.	.	.	.	.	.	.	.	.	.	.	.	.	.	.	2	.	.	.	.	.	.	.	.	29	7	.	.	3	4	.	45
Cruseilles	.	.	2	2	.	.	.	.	.	.	.	3	.	.	5	.	.	.	.	.	.	.	.	25	.	17	.	.	.	10	2	66
Gex	.	.	.	.	.	.	.	.	3	.	.	.	.	.	.	5	4	.	.	.	.	.	.	.	17	13	6	.	.	14	10	72
Thônes	.	.	5	.	.	.	.	5	.	.	.	.	.	.	.	2	2	.	.	.	.	.	.	22	9	15	.	.	4	15	.	80
Annecy	.	.	.	15	.	.	.	.	2	.	.	.	.	.	.	2	1	.	.	.	.	.	.	5	32	10	8	.	0	9	5	89
Tamié	.	.	.	12	.	.	.	5	.	.	.	.	.	.	.	3	.	.	.	.	.	.	.	0	23	16	6	.	.	7	5	77
Rumilly	.	.	.	.	.	.	.	3	.	.	.	.	.	.	4	.	.	.	.	.	.	.	.	28	9	.	.	.	.	5	.	49
Chambéry	.	.	.	2	.	.	.	.	1	.	.	.	.	.	.	1	.	.	.	.	.	.	.	.	17	8	2	.	.	3	.	33
Yon-Artemare	.	.	5	.	.	.	.	2	.	.	.	.	.	.	4	2	.	.	.	.	.	.	.	31	.	16	.	.	.	20	.	80
Belley	.	.	5	.	.	.	.	4	.	.	.	.	.	.	.	.	.	.	.	.	.	.	.	9	.	.	.	.	.	.	.	18
Nantua	.	.	5	.	.	.	.	9	.	.	.	14	.	.	2	10	3	.	.	.	.	.	2	34	1	7	1	1	.	28	4	121
Pont-d'Ain	.	.	.	4	.	.	.	6	.	.	.	.	.	.	.	10	3	2	.	.	.	.	.	40	2	10	.	.	.	21	1	99
Chalamont	.	.	.	.	.	.	.	2	.	.	.	.	.	.	3	1	2	.	.	.	.	.	.	31	2	15	.	.	.	14	1	71
Ambérieu	.	.	.	2	.	.	.	7	.	.	.	.	.	.	12	6	3	.	.	.	.	.	.	55	3	4	.	.	.	24	1	117
Montluel	.	.	.	.	.	.	.	4	.	.	.	.	.	.	2	.	.	.	.	.	.	.	.	8	3	6	.	1	.	16	.	40
Lyon (Obs^{re})	.	.	.	0	.	.	.	.	1	.	.	1	.	.	.	2	1	.	.	.	.	.	.	12	2	8	2	.	1	10	1	41
Loire	.	.	0	.	.	.	.	0	1	.	.	0	.	.	2	1	0	.	.	.	.	.	.	7	0	10	.	0	0	10	1	33
Megève	.	.	17	.	.	.	.	11	.	.	.	.	.	.	.	.	.	.	.	.	.	.	.	18	.	10	.	.	.	17	.	73
Orcières	.	.	.	.	.	.	1	.	.	.	.	.	.	.	.	.	.	.	.	.	.	.	.	34	.	6	.	.	.	0	.	41
Saint-Firmin	.	.	.	.	.	.	.	.	.	.	.	.	.	.	.	.	.	.	.	.	.	.	.	29	.	3	.	.	.	.	.	31
Grenoble (E. N.)	.	.	.	.	.	.	.	.	1	.	.	.	.	.	.	1	2	.	.	.	27	.	.	.	.	12	2	.	.	11	4	60
Bassin du Rhône proprement dit, cours inférieur.																																
Privas (E. N.)	.	.	.	.	.	.	.	.	.	.	.	.	.	.	.	.	.	.	.	.	.	.	.	40	.	.	.	.	.	.	.	40
Montpezat	.	.	.	.	.	.	.	.	6	.	.	.	.	.	.	5	.	.	.	.	.	.	.	5	115	3	4	.	.	5	.	142
N.-D.-des-Neiges	.	.	.	.	.	.	.	.	3	.	.	.	.	1	0	5	.	.	.	.	.	.	6	48	.	4	.	.	.	6	.	73
Les Laubies	.	.	.	.	.	.	0	2	.	.	.	.	.	.	1	.	.	.	.	.	.	.	3	9	.	5	.	.	.	.	.	19
Villefort	.	.	.	.	.	.	.	.	.	.	.	.	.	0	2	0	.	.	.	.	.	.	2	36	.	9	.	.	.	.	.	49
Vialas	.	.	.	.	.	.	.	.	.	.	.	.	.	4	1	.	.	.	.	.	.	.	7	63	.	7	.	.	.	.	.	82
St-Germain-de-C.	.	.	.	.	.	.	.	.	.	.	.	.	.	.	9	3	.	.	.	.	.	1	2	23	.	7	.	.	.	.	.	45
Lapalud	.	.	.	.	.	.	.	.	.	.	.	.	.	.	.	5	.	.	.	.	.	.	.	40	.	6	.	.	.	6	.	57
Valréas	.	.	.	.	.	.	.	.	.	.	.	.	.	.	.	0	.	.	.	.	.	.	32	8	.	.	.	.	.	6	.	46
Bollène	.	.	.	.	.	.	.	.	.	.	.	.	.	.	.	5	.	.	.	.	.	.	.	46	.	.	.	.	.	11	.	63

STATIONS.	1	2	3	4	5	6	7	8	9	10	11	12	13	14	15	16	17	18	19	20	21	22	23	24	25	26	27	28	29	30	31	TOTAL.
Bassin du Rhône proprement dit, cours inférieur (suite).																																
Orange	.	.	.	.	.	.	.	.	.	.	.	.	.	.	4	.	.	.	.	.	.	.	1	49	3	.	.	.	.	7	.	64
Savoillans	.	.	.	.	.	.	.	.	.	.	.	.	.	.	.	.	.	.	.	.	.	.	8	19	11	.	.	.	.	6	.	44
Malaucène	.	.	.	.	.	.	.	.	.	.	.	.	.	.	2	.	.	.	.	.	.	.	.	15	5	7	.	.	.	5	.	34
Sault	.	.	.	.	.	.	.	.	.	.	.	.	.	.	.	.	.	.	.	.	.	.	19	16	6	.	.	.	.	3	.	35
Bedouin	.	.	.	.	.	.	.	.	.	.	.	.	.	.	.	.	.	.	.	.	.	.	.	3	20	7	.	.	.	5	.	35
Carpentras	.	.	.	.	.	.	.	.	.	.	.	.	.	.	1	.	.	.	.	.	.	.	.	23	5	.	.	.	.	7	.	36
Pernes	.	.	.	.	.	.	.	.	.	.	.	.	.	.	1	.	.	.	.	.	.	.	.	28	5	.	.	.	.	.	.	34
Le Monêtier	.	.	.	.	.	.	.	.	.	.	.	.	.	.	.	.	.	.	.	.	.	.	.	.	.	23	.	.	.	.	.	23
Briançon	.	.	.	.	.	.	.	.	.	.	.	.	.	.	.	.	.	.	.	.	.	.	.	.	10	4	.	.	.	.	.	14
La Bessée	.	.	.	.	.	.	.	.	.	.	.	.	.	.	.	.	.	.	.	.	.	.	.	20	.	.	.	.	.	.	.	20
Aiguilles	.	.	.	.	.	.	.	.	.	.	.	.	.	.	.	.	.	.	.	.	.	.	.	2	.	.	.	.	.	.	.	2
Guillestre	.	.	.	.	.	.	1	.	.	.	.	.	.	.	.	.	.	.	.	.	.	.	0	19	0	.	.	.	.	.	.	21
Embrun	.	.	.	.	.	.	.	.	.	.	.	.	.	.	.	.	.	.	.	.	.	.	.	21	3	.	.	.	.	.	.	24
Savines	.	.	.	.	.	.	.	.	.	.	.	.	.	.	.	.	.	.	.	.	.	.	.	24	.	4	.	.	.	.	.	28
Gap (E. N.)	.	.	.	.	.	.	1	.	.	.	.	.	.	.	.	.	.	.	.	.	.	.	.	2	29	4	.	.	.	1	.	36
Veynes	.	.	.	.	.	.	.	1	.	.	.	.	.	.	.	.	.	.	.	.	.	.	.	.	26	8	.	.	.	2	0	37
Serres	.	.	.	.	.	.	1	.	.	.	.	.	.	.	.	.	.	.	.	.	.	.	.	36	4	.	.	.	.	.	.	41
Laragne	.	.	.	.	.	.	.	.	.	.	.	.	.	.	.	.	.	.	.	.	.	.	.	38	8	.	.	.	.	.	.	46
Mirabeau	.	.	.	4	.	.	.	.	.	.	.	.	.	.	.	.	.	.	.	.	.	.	.	3	32	.	.	.	.	.	.	39
Meyrargues	.	.	.	.	.	.	7	.	.	.	.	.	.	.	.	.	.	.	.	.	.	.	.	.	31	.	.	.	.	24	.	61
Pertuis	.	.	.	.	.	.	.	2	.	.	.	.	.	.	.	.	.	.	.	.	.	.	10	13	8	.	.	.	.	2	.	35
Rognes	.	.	.	.	.	.	.	.	.	.	.	.	.	.	.	.	.	.	.	.	.	.	4	34	7	.	.	.	.	2	.	47
Les Taillades	.	.	.	.	.	.	.	.	.	.	.	.	.	.	.	.	.	.	.	.	.	.	.	7	24	.	.	.	.	4	.	35
Orgon	.	.	.	.	.	.	.	.	.	.	.	.	.	.	.	.	.	.	.	.	.	.	.	37	9	.	.	.	.	3	.	49
Saint-Christol	.	.	.	.	.	.	1	.	.	.	.	.	.	.	.	.	.	12	10	3	.	.	.	.	.	.	.	.	.	2	.	28
Lagarde	.	.	.	.	.	.	.	.	.	.	.	.	.	.	1	.	.	.	.	.	.	.	8	12	3	.	.	.	.	.	.	24
Apt	.	.	.	.	.	.	.	.	.	.	.	.	.	.	1	.	.	.	.	.	.	.	11	22	10	.	.	.	.	3	.	47
Murs	.	.	.	.	.	.	.	.	.	.	.	.	.	.	.	.	.	.	.	.	.	.	14	18	7	.	.	.	.	4	.	43
Cavaillon	.	.	.	.	.	.	.	.	.	.	.	.	.	.	0	.	.	.	.	.	.	.	31	2	7	.	.	.	.	5	.	45
Avignon (E. N.)	.	.	.	.	.	.	1	.	.	.	.	.	.	.	.	1	.	.	.	.	.	.	.	25	.	5	.	.	.	6	.	38
Saint-Remy	.	.	.	.	.	.	.	.	.	.	.	.	.	.	1	.	.	.	.	.	.	.	.	16	4	.	.	.	.	4	.	25
Saint-Michel	.	.	.	.	.	.	0	.	.	.	.	.	.	.	2	.	.	.	.	.	.	.	0	24	5	.	.	.	.	5	.	36
Les Baux	.	.	.	.	.	.	.	.	.	.	.	.	.	.	1	.	.	.	.	.	.	.	.	16	4	.	.	.	.	4	.	25
Viguier	.	.	.	.	.	.	.	.	.	.	.	.	.	.	3	.	.	.	.	.	.	.	.	17	3	.	.	.	.	5	.	28
Farimon	.	.	.	.	.	.	.	.	.	.	.	.	.	.	1	.	.	.	.	.	.	.	7	10	5	.	.	.	.	4	.	28
Saint-Martin-de-Cr.	.	.	.	.	.	.	.	.	.	.	.	.	.	.	2	.	.	.	.	.	.	.	10	.	3	.	.	.	.	4	.	20
Arles	.	.	.	.	.	.	.	.	.	.	.	.	.	.	1	.	.	.	.	.	.	.	.	7	3	.	.	.	.	5	.	16
Létourneau	.	.	.	.	.	.	.	.	.	.	.	.	.	.	2	.	.	.	.	.	.	.	.	7	4	.	.	.	.	3	.	14
Saintes-Maries	.	.	.	.	.	.	.	.	.	.	.	.	.	.	9	.	.	.	.	.	.	.	.	9	3	.	.	.	.	4	.	25
Giraud	.	.	.	.	.	.	2	.	.	.	.	.	.	.	3	.	.	.	.	.	.	.	.	8	.	.	.	.	.	9	.	22
RÉGION DE NICE.																																
Petits bassins entre le Rhône et les Alpes.																																
Trets	.	.	.	.	.	.	6	.	.	.	.	.	.	.	.	.	.	.	.	.	.	.	.	5	43	.	.	.	.	1	.	55
Gréasque	.	.	.	.	.	.	14	.	.	.	.	.	.	.	.	.	.	.	.	.	.	.	2	24	24	.	.	.	.	2	.	69
Mimet	.	.	.	.	.	.	12	.	.	.	.	.	.	.	.	.	.	.	.	.	.	.	3	24	14	.	.	.	.	1	.	54
Saint-Antonin	.	.	.	1	.	.	9	.	.	.	.	.	.	.	.	.	.	.	.	.	.	.	.	18	28	.	.	.	.	2	.	58
Aix	.	.	.	6	.	.	.	.	.	.	.	.	.	.	.	.	.	.	.	.	.	.	0	11	16	.	.	.	.	1	.	34
Bouc	.	.	.	.	.	.	12	.	.	.	.	.	.	.	.	.	.	.	.	.	.	.	.	7	3	.	.	.	.	.	.	22

STATIONS.	1	2	3	4	5	6	7	8	9	10	11	12	13	14	15	16	17	18	19	20	21	22	23	24	25	26	27	28	29	30	31	TOTAL.
Petits bassins entre le Rhône et les Alpes (suite).																																
Venelles	.	.	.	1	.	.	.	.	.	.	.	.	.	.	.	.	.	.	.	.	.	.	.	14	18	.	.	.	.	.	.	33
Les Pennes	.	.	.	.	.	.	5	.	.	.	.	.	.	.	.	.	.	.	.	.	.	0	2	4	14	.	.	.	.	3	.	28
Pélissanne	.	.	.	.	.	.	.	.	.	.	.	.	.	.	.	.	.	.	.	.	.	.	.	.	25	.	.	.	.	4	.	29
Salon	.	.	.	.	.	.	.	.	.	.	.	.	.	.	.	.	.	.	.	.	.	.	.	8	7	.	.	.	.	4	.	20
Miramas	.	.	.	.	.	.	.	.	.	.	.	.	.	.	.	.	.	.	.	.	.	.	.	5	10	.	.	.	.	.	.	15
Cornillon	.	.	.	.	.	.	2	.	.	.	.	.	.	.	.	.	.	.	.	.	.	.	.	4	15	.	.	.	.	4	.	25
Saint-Chamas	.	.	.	.	.	.	1	.	.	.	.	.	.	.	.	.	.	.	.	.	.	.	.	12	5	.	.	.	.	4	.	22
Berre	.	.	.	.	.	.	.	.	.	.	.	.	.	.	3	.	.	.	.	.	.	.	.	18	4	.	.	.	.	4	.	29
Port de Bouc	.	.	.	.	.	.	1	.	.	.	.	.	.	.	2	.	.	.	.	.	.	.	.	13	3	.	.	.	.	2	.	21
Septêmes	.	.	.	.	.	.	.	.	.	.	.	.	.	.	.	.	.	.	.	.	.	.	3	10	20	.	.	.	.	.	.	33
Aubagne	.	.	.	.	.	.	16	.	.	.	.	.	.	.	.	.	.	.	.	.	.	.	5	19	33	.	.	.	.	2	.	76
Marseille	.	.	.	.	.	.	7	.	.	.	.	.	.	.	.	.	.	.	.	.	.	.	1	24	2	.	.	.	.	2	.	36
Cap Sicié	.	.	.	.	.	.	.	17	.	.	.	.	.	.	.	.	.	.	.	.	.	.	5	7	13	24	.	.	.	.	.	66
Toulon	.	.	.	.	.	.	.	19	.	.	.	.	.	.	.	.	.	.	.	.	.	.	.	12	27	2	.	.	.	.	.	62
Draguignan (E. N.)	.	.	.	.	.	.	.	20	.	.	.	.	.	.	.	.	.	.	.	.	.	.	.	53	3	.	.	.	.	.	.	76
Saint-Martin-du-V.	.	.	.	.	.	.	0	.	.	.	.	.	.	.	.	.	.	.	.	.	.	.	.	90	.	.	.	.	.	.	.	90
Cannes	.	.	.	.	.	.	.	6	1	.	.	.	.	.	.	.	.	.	.	.	.	.	1	25	3	.	.	.	.	.	.	35
Châteauneuf-d'Ent.	.	.	.	.	.	.	.	.	.	.	.	.	.	.	.	.	.	.	.	.	.	.	.	.	43	3	.	.	.	.	.	46
Bar	.	.	.	.	.	.	6	.	6	.	.	.	.	.	.	.	.	.	.	.	.	.	.	.	38	.	.	.	.	.	.	50
Belvédère	.	.	.	.	.	.	.	.	.	.	.	.	.	.	.	.	.	.	.	.	.	.	.	22	44	.	.	.	.	.	.	66
Nice (P. C.)	.	.	.	.	.	.	.	.	.	.	.	.	.	.	.	.	.	.	.	.	.	.	.	15	74	.	.	.	.	.	.	89
Villefranche (phare)	.	.	.	11	.	.	.	.	.	.	.	.	.	.	.	.	.	.	.	.	.	.	.	5	84	.	.	.	.	.	.	100
La Garouppe (phare)	.	.	.	.	.	.	6	2	.	.	.	.	.	.	.	.	.	.	.	.	.	.	.	3	92	.	.	.	.	.	.	102
CORSE.																																
Ajaccio (P. C.)	.	.	.	.	.	.	.	.	.	.	.	.	.	.	.	.	.	.	.	.	.	.	.	3	.	.	.	.	.	.	.	3

OBSERVATIONS DU MOIS DE NOVEMBRE 1877.

STATIONS.	1	2	3	4	5	6	7	8	9	10	11	12	13	14	15	16	17	18	19	20	21	22	23	24	25	26	27	28	29	30	TOTAL.
VERSANT DE LA MER DU NORD.																															
BASSINS DU RHIN, DE LA MEURTHE ET DE LA MOSELLE.																															
Rothau	.	.	.	.	.	.	.	2	2	6	0	4	.	0	.	.	.	.	7	8	0	34	12	27	4	1	27	2	8	1	147
Saulcy	4	.	.	.	.	.	.	.	2	2	4	1	8	.	.	.	.	.	.	6	7	.	11	9	19	5	1	21	6	7	113
Senones	2	.	.	.	.	.	.	.	6	4	.	.	10	.	.	.	.	.	.	9	7	.	13	.	13	5	.	21	4	10	105
Raon-l'Étape	.	.	.	.	.	.	.	.	8	1	4	.	8	.	.	.	.	.	.	9	3	.	12	6	15	3	.	16	2	8	94
Flin	2	.	.	.	.	.	.	.	5	1	0	.	2	.	.	.	.	.	.	6	.	.	13	7	17	2	1	13	.	3	73
Blamont	.	.	.	.	.	.	.	.	5	1	1	.	6	.	.	.	.	.	.	4	3	.	14	2	12	4	.	16	1	9	78
Lunéville	.	.	.	.	.	.	.	.	8	.	1	.	4	.	.	.	.	.	.	2	1	.	9	2	10	2	.	10	1	2	52
Moriviller	.	.	.	.	.	.	.	.	.	.	11	.	.	.	.	.	.	.	.	4	.	.	20	16	4	.	.	14	2	4	74
Einville	1	.	.	.	.	.	.	.	6	2	1	1	4	.	.	.	.	.	.	2	4	.	16	1	13	0	.	15	0	5	71
Moncel-s.-Seille	.	.	.	.	.	.	.	.	6	2	.	.	5	.	.	.	.	.	.	4	5	1	8	9	11	.	.	14	.	2	67
Nancy (Faculté)	0	.	.	0	.	0	.	2	6	2	1	1	6	.	0	0	.	.	.	3	6	0	10	4	18	0	0	18	.	2	79
Nancy (P. C.)	0	.	.	0	.	.	.	1	5	1	1	0	6	.	.	.	.	.	.	3	6	0	7	2	15	0	0	16	.	2	66
Amance	.	.	.	.	.	.	.	7	7	7	2	1	3	.	.	.	.	.	.	7	.	5	1	4	8	.	5	4	.	7	68
Cinq-Tranchées	1	.	.	.	.	.	.	1	7	2	3	4	4	.	.	.	.	.	.	11	.	6	4	13	9	.	5	17	1	3	91
Bellefontaine	.	.	1	.	.	.	.	.	6	1	2	4	3	.	.	.	.	.	.	9	2	4	5	13	1	9	.	19	.	2	81
Maxéville	.	.	.	.	.	.	.	.	6	1	.	1	4	.	.	.	.	.	.	2	9	4	6	4	14	3	2	13	2	1	72
La Malgrange	.	.	.	.	.	.	.	1	6	2	.	0	6	.	.	.	.	.	.	4	4	1	16	3	17	.	.	18	.	2	80
Le Thillot	.	.	.	.	.	.	5	9	8	20	17	7	.	.	.	.	.	.	7	13	.	.	14	16	19	.	15	7	20	7	184
Vagney	0	.	.	.	.	.	.	4	6	.	.	14	.	.	.	.	.	.	.	17	.	26	12	30	8	0	.	31	15	5	169
Gérardmer	3	.	.	.	.	.	.	0	14	4	9	3	15	.	.	.	.	.	.	13	12	2	30	22	35	4	5	55	.	21	248
Épinal	.	.	.	.	.	.	.	.	14	.	3	1	11	.	.	.	.	.	.	9	3	1	8	13	11	1	.	17	.	10	100
Thaon	.	.	.	.	.	.	.	.	7	1	.	1	8	.	.	.	.	.	.	10	2	.	11	12	4	.	2	17	.	10	85
Lerrain	.	.	.	.	.	.	.	.	8	3	2	.	.	.	.	.	.	.	.	13	1	.	10	14	7	.	5	18	.	11	94
Mirecourt (E. N.)	.	.	.	.	.	.	.	.	6	4	.	.	.	.	.	.	.	13	.	.	.	6	6	5	3	2	.	30	.	.	75
Vézelise	.	.	.	.	.	.	.	1	0	5	.	.	8	.	.	.	.	.	.	3	.	.	22	18	12	.	1	14	.	3	87
Toul	.	.	.	.	.	.	.	.	9	.	.	4	9	.	.	.	.	.	.	3	5	.	11	7	23	2	.	22	.	5	101
Foug	.	.	.	0	.	.	.	.	6	.	1	.	6	.	.	.	.	.	.	1	5	5	0	10	14	.	.	.	5	16	69
Frouard	0	.	.	.	.	.	.	.	7	1	1	1	7	.	.	.	.	.	.	4	4	.	14	3	13	1	0	17	.	1	74
BASSINS DE LA MEUSE, DU CHIERS ET DE LA SAMBRE.																															
Pouilly	.	.	.	.	.	.	.	.	6	4	2	.	8	.	.	.	.	.	.	7	14	2	15	10	18	2	3	13	.	6	110
Bassoncourt	.	.	.	.	.	.	.	.	6	.	.	.	6	.	.	.	.	.	.	.	3	1	5	6	4	1	14	14	.	3	63
Contrexéville	.	.	.	.	.	.	.	.	6	5	.	.	9	.	.	.	.	.	.	13	4	2	12	10	11	.	4	15	.	5	95
Bulgnéville	.	.	.	.	.	.	.	.	7	3	1	2	7	.	.	.	.	.	.	9	3	3	12	14	8	.	6	13	.	4	92
Aillianville	.	.	.	.	.	.	.	.	7	3	2	3	7	.	.	.	.	.	.	10	7	3	30	11	33	2	4	26	.	3	151

STATIONS.	1	2	3	4	5	6	7	8	9	10	11	12	13	14	15	16	17	18	19	20	21	22	23	24	25	26	27	28	29	30	TOTAL.
BASSINS DE LA MEUSE, DU CHIERS ET DE LA SAMBRE (suite).																															
Neufchâteau	.	.	.	.	.	.	.	.	7	1	2	2	.	.	.	.	.	.	11	7	4	2	16	18	12	.	4	15	.	3	100
Chalaines	.	.	.	.	.	.	.	.	8	1	1	1	10	.	.	.	.	.	.	6	4	5	7	16	15	.	3	21	.	2	100
Commercy (E. N.)	.	.	.	1	.	1	.	.	6	.	.	2	9	.	.	.	.	.	.	5	6	2	11	7	22	0	1	15	1	2	89
Les Kœurs	.	.	.	.	.	.	.	4	2	2	5	12	.	.	.	.	.	.	.	4	.	10	.	19	1	.	13	.	.	2	72
Charny	.	.	.	2	.	.	.	1	3	2	1	2	8	.	.	.	.	.	.	3	.	6	4	18	8	1	4	14	1	2	80
Spincourt	.	.	.	.	.	.	.	4	4	.	.	5	2	.	.	.	.	.	.	5	9	1	16	8	3	.	4	.	6	9	76
Montmédy	.	.	0	.	.	4	.	0	3	2	2	3	5	.	.	.	.	0	0	4	2	7	8	6	26	10	13	1	2	.	96
Avesnes	.	1	.	.	.	2	11	2	1	.	8	4	1	.	.	3	.	.	6	1	12	6	1	31	3	4	5	.	3	2	106
Landrecies	.	.	.	.	.	7	16	4	1	.	3	6	.	.	.	3	.	.	.	6	9	12	.	15	.	6	4	1	5	3	131
BASSINS DE L'ESCAUT, DE LA LYS, DE L'YSER ET DE L'AA.																															
Le Cateau	.	.	.	.	.	.	3	20	.	1	.	8	.	.	.	.	2	.	.	5	3	16	2	1	38	.	5	5	4	.	113
Gommegnies	.	.	.	.	.	5	7	13	1	.	.	.	.	.	.	.	.	.	.	3	.	.	1	1	.	.	10	2	0	.	43
Bavai	.	.	0	.	.	.	4	15	2	1	.	7	.	.	1	.	3	.	1	3	5	17	3	1	36	1	2	3	2	3	110
Havrincourt	.	.	.	.	.	9	21	2	3	.	6	1	.	.	.	2	.	0	4	2	3	12	3	38	.	7	.	4	1	2	120
Cambrai	.	.	.	.	.	0	14	.	2	.	6	.	.	.	.	3	.	.	2	2	6	3	1	35	2	3	3	0	1	2	85
Monchy-le-Preux	.	.	.	.	.	.	1	9	.	.	.	.	.	0	0	.	2	.	.	3	.	7	9	30	.	.	4	4	.	5	75
Arras	.	0	1	.	.	2	10	0	2	.	8	1	0	0	.	0	.	0	3	4	8	7	.	43	0	6	2	0	4	1	105
Lille	.	.	0	.	0	1	10	2	1	0	3	4	.	.	.	0	0	0	4	1	5	3	0	23	9	0	7	1	2	2	78
Estrée-Blanche	.	.	.	.	5	5	1	.	5	.	16	2	.	.	.	.	.	.	6	.	6	5	0	37	.	9	3	3	2	3	108
Allouagne	.	.	.	.	.	.	8	.	3	1	11	1	.	.	.	.	.	1	4	.	8	6	.	40	.	7	2	4	2	2	100
Nordpeene	.	.	.	.	2	1	5	1	1	3	4	0	.	.	.	0	.	3	4	1	12	2	.	38	.	6	6	2	2	2	95
Cassel (ville)	.	.	.	0	.	2	1	6	0	1	2	6	1	0	.	0	0	0	1	.	4	9	1	1	34	.	6	5	1	1	82
Cassel (gare)	.	.	.	.	5	2	.	.	.	.	8	.	.	.	.	.	6	5	.	.	.	.	.	.	29	10	.	8	12	.	85
Godewaerswelde	.	0	0	.	0	3	9	0	2	0	10	0	0	.	.	.	0	1	4	1	11	0	1	25	0	10	4	1	1	1	86
Steene	.	.	.	.	.	.	8	.	.	.	.	6	.	.	.	.	.	.	2	4	2	8	.	.	.	37	7	4	2	1	82
Dunkerque (C. M.)	.	.	0	.	2	1	2	6	1	0	3	4	.	0	.	.	0	0	2	6	2	6	.	0	48	.	7	3	3	2	100
Dunkerque (P. C.)	.	.	0	0	3	1	9	0	2	1	3	1	.	.	.	.	.	1	6	.	4	2	.	11	9	1	10	1	2	.	67
Dohem	.	.	.	.	.	.	.	.	.	2	.	19	.	.	.	.	.	.	4	6	11	6	.	23	1	4	10	3	5	4	97
Oye	.	1	.	2	3	3	4	2	1	2	11	1	1	0	.	.	.	1	5	.	12	.	2	49	.	8	4	2	4	2	120
Calais (P. C.)	.	.	.	.	4	.	4	4	.	3	4	7	1	2	.	.	.	.	.	8	.	12	.	2	42	.	4	25	.	12	134
Calais (C. M.)	.	0	.	4	0	6	5	1	3	4	10	1	2	.	.	.	.	1	7	.	6	.	2	42	.	4	5	2	11	7	123
VERSANT DE LA MANCHE.																															
BASSINS DE LA CANCHE, DE LA SOMME, DE LA BÉTHUNE, ETC.																															
Cap Gris-Nez	.	.	.	.	.	2	8	18	6	10	8	12	7	8	.	1	1	.	.	8	.	5	1	.	4	3	2	2	5	15	126
Boulogne	.	.	1	.	2	1	4	9	4	2	7	15	1	1	.	.	1	.	1	6	.	13	2	.	39	.	10	5	5	15	143
Alpreck	.	1	0	0	1	5	8	1	2	6	9	2	1	.	0	0	.	2	6	.	10	0	7	37	.	9	5	1	14	1	128
Saint-Pol	.	1	.	0	.	4	12	.	7	.	7	2	.	.	.	.	.	1	11	1	10	8	1	39	.	11	5	5	2	4	131
Hesdin	.	.	2	0	.	4	9	.	7	0	11	1	.	.	.	0	.	.	6	7	9	8	1	38	0	14	4	10	2	7	140
Sorrus	.	2	0	0	0	3	16	2	4	1	11	0	1	0	.	0	.	2	6	0	12	6	3	34	1	14	10	7	.	14	149
Hucqueliers	.	1	1	.	3	18	18	2	8	2	15	1	0	0	.	1	.	2	8	.	18	5	1	40	7	16	15	6	6	7	201
Le Touquet	.	.	1	.	1	3	3	13	2	3	1	7	1	.	.	.	1	.	0	6	.	10	2	8	4	.	16	7	3	6	98
Saint-Quentin	.	.	2	.	.	.	20	11	1	3	5	.	.	.	3	.	.	4	2	5	7	.	30	6	.	13	.	2	.	.	113
Amiens (E. N.)	.	.	.	.	.	.	1	12	1	1	.	9	2	.	.	.	2	.	.	4	4	6	5	3	27	.	5	2	.	2	87
Abbeville																													0	2	?
Aumale	.	.	.	.	.	1	6	3	1	.	.	18	.	.	.	.	.	.	.	16	2	10	5	20	8	.	8	2	3	2	106

(1) La station d'Ochancourt a été transportée à Abbeville pendant le mois de novembre 1877.

STATIONS.	1	2	3	4	5	6	7	8	9	10	11	12	13	14	15	16	17	18	19	20	21	22	23	24	25	26	27	28	29	30	TOTAL.
BASSINS DE LA CANCHE, DE LA SOMME, DE LA BÉTHUNE, ETC. (suite).																															
Blangy	.	.	.	.	.	.	8	.	2	.	½	10	.	1	.	.	.	.	.	13	9	.	1	15	12	2	7	3	3	2	92
Eu	.	.	.	.	.	.	2	2	.	.	2	2	.	0	.	.	.	.	.	7	3	7	1	7	12	1	.	10	1	2	59
Londinieres	.	.	1	0	.	0	½	1	1	0	5	18	½	1	0	0	.	.	2	1½	5	13	6	29	11	.	9	½	3	5	136
Neufchâtel	.	.	.	.	.	.	5	.	2	.	1	1	1	.	.	.	.	.	.	5	1	1	1	1	1	.	5	3	0	0	29
Arques	.	.	.	.	.	.	7	½	1	1	6	11	1	2	.	.	.	.	1	16	5	7	1	9	28	.	5	3	2	5	115
Dieppe	.	.	.	.	.	.	½	2	1	0	½	2	2	1	.	0	.	.	1	8	2	5	1	10	13	.	6	5	2	6	7½
Bosc-le-Hard	.	.	.	.	.	2	12	½	5	3	1	1½	1	.	0	1	0	0	1	20	2	11	5	19	25	0	11	6	2	1	148
Longueville	.	.	.	.	.	.	8	3	.	1	10	13	2	.	.	.	.	.	1	18	3	6	6	18	22	.	9	3	3	6	132
Tôtes	.	.	.	.	.	1	1½	6	6	2	2	1½	3	.	.	.	.	.	.	25	7	1½	8	31	9	1	10	5	1½	2	175
Saint-Laurent	.	.	.	.	.	1	9	2	1	.	5	13	2	.	.	0	.	.	2	17	2	6	7	16	25	1	6	5	3	2	125
Saint-Valery-en-C.	.	.	0	0	.	.	½	0	1	.	2	6	2	5	.	0	.	.	1	9	1	9	2	9	15	.	6	7	½	10	93
Cany	.	.	1	.	.	2	1	1	1	1	2	1	5	.	.	0	.	.	.	17	6	½	3	11	25	1	6	.	½	5	97
Goderville	.	.	.	.	1	1	10	3	5	2	2	8	2	2	.	1	.	.	2	19	½	1½	½	18	20	1	1½	6	½	7	150
Fécamp (ville)	.	.	3	2	1	1	2	2	2	½	1	12	1	8	1	.	1	.	2	12	5	5	6	5	32	½	9	2	8	7	138
Fécamp (phare)	.	.	1	.	.	.	8	1	3	8	6	9	1	1½	2	.	.	.	2	11	.	6	½	1½	29	2	12	½	11	13	162
BASSIN DE LA SEINE.																															
Bassin de l'Yonne.																															
Haut-Follin	.	.	.	.	½	.	.	.	.	19	.	.	.	.	22	.	.	.	.	17	.	.	.	.	8½	.	.	.	.	73	21
Bas-Follin	.	.	.	.	.	.	.	.	7	.	½	2	12	.	.	.	.	.	.	1½	12	6	20	16	19	2	1½	55	62	8	252
La Croisette	.	.	.	.	.	.	.	.	.	.	15	5	11	½	.	.	.	.	.	1½	7	½	30	.	26	5	1½	27	6	5	173
Pommoy	.	.	.	.	.	.	.	11	.	6	3	26	.	.	.	.	3	.	.	3½	.	63	13	57	.	5	26	33	16	15	311
Arleuf	.	.	.	.	.	1	.	.	9	5	½	1	1½	1	.	.	1	.	.	9	8	5	20	8	18	.	½	31	5	½	148
Corancy	.	.	.	.	.	1	.	.	11	½	3	1	9	0	0	.	.	.	.	9	1	½	13	9	16	.	6	29	1	.	119
Les Settons	.	.	.	.	.	.	.	.	12	5	6	3	13	1	.	1	0	.	.	10	8	½	3½	12	38	1	11	50	.	7	216
Château-Chinon	.	.	.	.	.	.	.	.	½	17	.	.	.	.	7	6	.	6	.	.	.	.	20	10	16	.	5	10	23	12	136
Pannetière	.	.	.	.	.	.	.	.	5	.	.	½	5	.	.	.	0	3	0	0	2	0	39	13	3	1	8	29	2	2	117
Gien-sur-Cure	.	.	.	.	.	.	.	.	.	.	10	10	8	.	.	.	.	.	.	.	.	35	.	1½	.	37	24	30	.	10	178
Brassy	.	.	.	.	.	0	.	.	1½	2	1	1	8	1	.	.	.	0	.	9	½	3	9	6	20	.	10	32	0	3	125
Saint-Martin-du-P.	.	.	.	.	.	.	.	.	20	.	½	.	9	.	.	.	.	.	.	16	.	.	24	19	17	.	17	13	.	.	139
Saulieu	.	.	.	.	1	.	.	2	2	½	.	1	.	.	.	3	.	.	.	1	5	½	.	1	17	.	11	8	22	5	87
Pouilly	.	.	.	.	.	.	.	.	7	2	.	9	.	.	.	.	.	.	.	2	3	1	½	7	10	.	10	18	2	1	76
Thorey	.	.	.	.	.	.	.	.	.	9	1	.	6	.	.	.	.	.	.	½	.	½	5	8	11	.	7	11	.	3	70
Grosbois	.	.	.	.	.	.	.	.	7	.	1	.	10	.	.	.	.	.	.	3	3	1	5	8	10	.	10	13	.	½	74
Vitteaux	.	.	.	.	.	.	.	1	7	3	1	6	0	.	.	.	0	.	.	5	1	2	3	8	13	.	8	13	1	6	77
La Colancelle	.	.	.	.	0	.	.	.	1½	2	1	5	8	.	.	.	.	.	.	7	2	3	11	8	13	.	2	27	.	2	106
Marigny	.	.	.	.	.	.	.	.	10	1	.	.	½	.	.	.	.	.	.	6	2	1	7	9	7	.	5	12	0	2	67
Semur	.	.	.	.	.	.	.	.	8	1	.	1	½	.	.	.	.	.	.	5	3	2	9	9	6	.	.	17	.	.	65
Cervon	.	.	.	.	.	.	.	.	16	1	0	0	10	0	.	.	.	.	.	5	1	2	7	6	1½	.	5	21	.	2	94
Lormes	.	.	.	.	.	0	.	½	.	8	6	2	7	3	.	0	.	.	.	.	5	5	6	11	3	8	½	17	6	3	99
Tannay	.	.	.	.	.	.	.	.	7	½	.	.	7	.	.	.	.	.	.	5	1	2	6	10	12	.	5	12	0	2	74
Varzy	.	.	.	.	.	.	.	.	7	5	.	2	8	.	1	.	.	.	.	½	1	3	½	10	11	3	6	9	½	½	82
Vézelay	.	.	.	.	.	.	0	.	11	3	.	2	7	.	0	.	0	.	.	7	2	3	9	11	11	.	½	11	9	5	96
Avallon	.	.	.	.	.	.	.	.	9	2	.	1	6	.	.	.	1	.	.	3	.	1	½	7	7	.	2	7	.	2	52
Clamecy (P. C.)	.	.	.	.	.	.	.	6	.	2	.	2	2	.	.	.	.	.	.	6	.	3	7	10	13	.	3	5	½	3	67
Thénissey	.	.	.	.	.	.	.	.	7	2	2	1	9	.	.	.	.	.	.	7	½	.	11	8	8	.	½	16	.	3	83
Grignon	.	.	.	.	.	.	.	7	3	3	.	7	.	.	1	1	0	.	.	.	½	½	6	19	.	.	18	.	3	7	83
Bierre-l'Égaré	.	.	.	.	.	.	.	9	.	1	.	6	½	.	.	.	.	.	.	5	.	5	½	6	18	.	6	6	2	1	72
Montbard	.	.	.	.	.	.	.	9	.	3	.	8	1	.	.	.	.	.	.	8	.	8	.	9	6	.	5	15	2	½	78

STATIONS.	1	2	3	4	5	6	7	8	9	10	11	12	13	14	15	16	17	18	19	20	21	22	23	24	25	26	27	28	29	30	TOTAL.
Bassin de l'Yonne (suite).																															
Tonnerre	.	.	.	.	.	.	.	5	4	2	.	.	7	6	5	.	..	.	8	9	7	5	4	4	2	2	.	.	1	1	73
Chablis	1	1	.	.	.	..	.	.	4	4	1	.	3	2	.	.	.	.	.	3	1	3	.	11	5	1	2	7	5	.	56
Auxerre	.	.	.	.	.	2	.	2	4	.	.	.	6	.	.	.	.	1	.	4	2	1	3	14	13	.	2	3	.	3	60
Laroche	.	.	.	.	.	2	.	7	3	.	.	1	6	.	.	.	.	.	.	3	0	2	1	12	8	.	1	5	.	2	53
Joigny	.	.	.	.	.	1	.	.	6	.	.	2	6	.	.	.	.	.	.	2	.	.	2	.	21	.	.	6	.	2	48
Sens (St-Martin)	.	.	.	.	.	.	.	.	.	4	2	4	10	.	.	.	.	.	.	2	3	2	3	13	5	.	.	16	.	5	69
Bassin de la Marne.																															
Langres (plateau)	0	.	.	.	.	.	.	.	6	4	2	1	5	.	.	.	.	1	.	9	8	3	8	9	16	1	1	20	1	5	98
Langres (vallée)	8	.	.	.	.	.	.	.	6	5	2	8	6	.	.	.	.	.	3	12	4	3	9	7	13	4	6	17	4	5	122
Richebourg	.	.	.	.	.	.	.	.	9	1	1	1	9	.	.	.	.	.	.	6	11	2	13	9	16	2	1	29	.	2	109
Chaumont (platm)	1	.	.	.	.	.	.	.	10	2	1	1	6	.	0	.	.	.	.	5	5	2	10	6	13	2	2	18	.	2	88
Chaumont (vallée)	1	.	.	.	.	.	.	.	10	2	1	2	7	.	.	.	.	.	.	5	6	1	10	6	13	2	2	15	.	3	86
Chaumont (E. N.)	1	.	.	.	.	.	.	.	10	2	0	1	7	.	0	.	.	.	.	5	5	2	11	6	15	2	2	20	.	2	89
Colombey	1	.	.	.	.	.	.	.	11	1	0	1	11	.	0	.	0	.	.	3	4	2	6	5	14	0	4	22	.	2	87
Clefmont	2	.	.	.	.	.	.	.	6	3	1	.	10	.	.	.	.	.	.	8	10	4	21	6	26	1	3	27	.	5	134
Joinville	.	.	.	.	0	.	.	.	9	1	.	1	14	.	.	0	.	.	.	.	9	2	13	10	14	3	4	24	.	4	108
Vassy	.	.	.	.	0	1	.	.	.	7	.	1	.	6	.	0	0	.	.	3	5	2	13	8	12	0	3	24	.	3	89
Neuville	.	.	.	.	.	.	.	.	7	.	3	.	2	.	.	.	.	.	.	7	15	6	5	6	23	4	22	.	3	.	103
Demange-aux-Eaux	.	.	.	.	.	.	.	1	7	.	.	5	4	.	.	.	.	.	.	11	2	8	5	17	5	.	9	10	2	4	90
Bar-le-Duc	.	.	.	.	0	2	.	4	2	1	1	4	4	.	.	1	.	.	.	4	2	2	17	14	18	1	5	14	4	2	100
Vitry-le-François	.	.	.	.	.	.	1	5	0	.	1	4	.	.	.	.	.	.	5	.	3	4	6	11	.	3	10	.	1	2	56
Châlons (E. N.)	.	.	.	0	.	0	.	.	.	.	.	5	5	.	.	.	.	0	.	3	.	5	7	11	12	0	1	8	.	7	65
Châlons (P. C.)	.	.	.	1	.	.	.	3	3	.	.	4	5	.	.	.	.	.	.	3	.	3	6	9	8	.	1	12	.	2	60
Sommesous	.	.	1	0	1	.	.	5	1	0	1	10	.	0	0	1	1	0	2	2	3	10	2	10	4	0	17	1	3	1	76
Villeseneux	.	.	.	.	.	1	.	4	2	.	.	9	10	.	.	.	.	.	.	3	1	6	7	11	12	.	7	12	.	3	88
La Caure	.	.	.	.	.	2	.	3	6	.	.	4	12	.	.	.	2	.	.	1	.	3	7	2	23	.	.	14	.	3	83
Montmort	.	.	.	.	.	3	1	2	5	.	.	5	11	.	.	.	1	.	.	5	.	5	10	3	29	.	2	12	.	4	94
La Ferté-s.-Jouarre	.	.	.	0	.	1	0	6	2	1	0	2	2	0	0	0	0	0	0	2	.	1	0	3	12	0	2	3	.	1	38
Meaux	.	.	.	.	.	2	2	13	2	2	.	6	2	.	.	.	1	.	.	10	.	4	4	6	16	.	2	9	.	4	85
Touquin	.	.	5	.	.	.	.	.	3	2	.	.	.	.	.	.	6	3	.	.	5	7	3	.	.	4	5	.	.	.	45
Saint-Maur (Obs^{re})	.	.	.	.	.	.	3	8	0	.	2	3	2	.	.	1	1	.	2	0	5	5	1	14	1	.	9	2	1	.	61
Bassin de l'Aisne.																															
Grandpré	.	.	.	.	1	.	1	1	1	1	.	1	1	2	.	.	.	.	.	2	1	3	1	1	1	16	2	8	1	1	46
Saint-Mard-le-Mont	.	.	.	.	.	.	.	10	.	4	.	2	6	.	.	.	.	.	7	1	22	11	6	19	1	2	37	.	4	2	135
Côte de Crèvecœur	.	.	.	.	2	.	.	7	2	3	.	8	.	.	.	.	.	.	4	.	6	7	4	12	1	.	15	.	2	1	74
Bois des Planches	.	.	1	.	2	.	.	6	.	1	5	2	.	.	.	.	.	.	3	.	5	7	2	17	1	2	15	.	1	1	71
Sainte-Menehould	.	.	1	.	2	.	.	8	.	1	5	2	.	.	.	.	.	.	5	.	5	8	3	21	1	2	16	.	2	1	83
Côte de Biesmes	.	.	.	.	2	.	.	7	.	2	.	7	.	.	.	.	.	.	4	.	4	6	1	17	4	5	15	.	2	1	77
Auzéville	.	.	.	.	0	2	.	1	6	2	2	2	6	.	.	.	.	.	.	5	1	8	7	6	16	2	11	1	0	.	75
Vouziers	.	.	.	.	5	2	2	3	4	2	.	1	0	3	.	.	.	.	.	5	3	7	.	7	23	.	11	.	3	.	91
Remaucourt	.	.	2	.	.	1	3	11	2	1	1	6	5	.	.	.	1	.	.	5	0	11	2	7	17	3	8	5	.	4	95
Nanteuil	.	.	.	.	.	2	2	11	4	.	4	5	.	.	.	.	.	.	.	4	2	5	2	8	19	4	3	4	.	4	83
Berry-au-Bac	.	.	.	.	.	2	.	5	3	.	1	2	6	.	.	.	.	.	.	3	.	3	4	4	20	2	5	3	.	3	66
Suippes	.	.	.	.	.	.	2	.	3	5	.	3	9	.	.	.	.	.	.	5	.	6	5	6	14	.	2	8	.	4	72
Reims	.	.	.	.	.	5	.	4	4	.	.	3	5	.	0	.	1	0	.	2	.	2	1	3	17	1	1	8	.	3	60
Vauxrot	.	0	0	.	0	.	1	9	1	.	6	2	1	.	.	.	0	.	2	.	.	2	10	.	5	25	1	4	3	2	73

STATIONS.	1	2	3	4	5	6	7	8	9	10	11	12	13	14	15	16	17	18	19	20	21	22	23	24	25	26	27	28	29	30	TOTAL.
Bassin du Loing.																															
Toucy	.	.	.	.	.	2	.	.	6	1	.	.	9	.	.	.	.	.	.	6	.	2	8	9	13	.	2	12	.	2	73
Moutiers	.	.	.	.	.	1	.	6	2	1	.	3	5	.	.	.	.	.	.	5	.	2	3	9	10	.	.	6	.	4	57
Champoulet	.	.	.	.	.	5	.	6	2	.	5	5	2	.	.	.	.	.	.	6	2	1	4	7	5	.	4	4	.	3	61
Rogny	.	.	.	.	.	1	.	7	.	1	2	7	3	.	.	.	1	.	1	3	2	2	3	11	4	.	3	4	.	2	56
Combreux	.	.	.	.	.	2	.	9	.	.	0	13	3	.	.	.	.	2	.	4	.	3	3	8	11	4	.	12	4	0	78
Grignon	.	.	.	.	.	1	.	8	.	.	1	12	4	.	.	.	.	4	.	4	.	.	3	9	3	.	2	1	8	3	63
Château-Renard	.	.	.	.	.	2	.	14	.	1	1	10	3	.	.	.	1	.	1	.	.	5	.	10	10	.	8	.	4	1	70
Montargis	.	.	.	.	.	.	.	.	10	0	.	9	3	.	.	.	.	.	.	3	0	.	5	.	17	.	.	13	.	5	66
Beaune-la-Rolande	.	.	.	.	1	1	.	.	9	.	11	1	.	1	1	1	2	.	.	1	3	1	9	8	4	.	3	.	.	13	68
Nemours	.	.	3	.	.	.	7	3	.	.	6	8	.	.	.	.	.	.	4	.	3	7	6	14	.	.	21	.	4	.	86
Région de la Beauce et bassin de l'Eure.																															
Neuville-aux-Bois	.	.	1	.	.	.	10	1	.	3	8	.	.	.	.	1	.	.	4	1	.	7	8	9	.	2	14	.	2	.	71
Pithiviers	.	.	.	.	.	.	.	27	.	.	.	10	1	.	.	.	.	.	.	3	2	.	6	3	.	2	3	17	.	1	75
Malesherbes	.	.	.	.	.	.	.	12	.	.	.	8	2	.	.	.	.	.	.	7	.	2	.	16	8	.	.	24	.	.	77
Étampes	.	.	.	1	.	1	.	16	.	1	.	4	1	.	1	1	1	.	.	1	1	2	1	11	16	.	2	24	1	3	90
Dourdan	.	.	.	.	.	.	2	5	.	.	.	7	1	.	.	.	.	.	2	1	3	2	10	.	6	.	6	16	2	.	63
Grignon (E. A.)	.	.	0	.	.	.	2	13	.	0	0	3	4	.	1	.	1	.	.	2	1	1	7	10	13	0	11	6	0	2	78
La Loupe	.	.	0	.	1	.	3	9	.	1	2	11	5	0	.	.	2	1	.	5	5	5	8	7	18	.	4	14	4	5	111
Courville	.	.	.	.	.	.	.	3	.	1	.	4	.	2	.	.	.	.	.	3	2	1	2	7	1	.	2	2	.	1	30
Chartres (E. N.)	.	.	.	.	2	5	6	13	.	5	1	14	5	.	.	.	3	1	.	.	.	3	9	10	9	.	2	15	.	.	103
Nogent-le-Roi	.	.	.	.	.	.	.	12	.	.	.	5	.	.	.	3	.	.	.	1	2	8	9	8	.	1	10	.	3	.	61
Rambouillet	.	.	.	.	.	1	6	.	.	.	.	4	1	.	.	.	1	1	.	2	2	2	4	6	12	.	2	11	1	2	57
La Ferté-Vidame	.	.	.	.	1	.	2	10	.	0	0	15	2	2	.	.	1	1	.	4	4	4	6	10	28	.	4	11	2	4	113
Senonches	.	.	.	.	1	.	2	8	1	4	2	15	4	2	.	.	2	.	.	6	3	4	10	5	30	.	4	11	3	3	120
Châteauneuf	.	.	0	.	0	.	1	10	.	0	3	8	2	0	0	0	1	1	0	3	3	3	6	9	15	.	3	11	2	3	85
Brézolles	.	.	.	.	.	.	.	7	.	.	.	7	7	2	.	.	2	.	1	.	6	2	7	9	21	.	4	7	2	1	84
Dreux	.	.	.	.	.	.	6	6	1	2	1	4	2	0	.	2	.	.	.	7	1	1	6	7	15	.	6	.	1	2	70
Anet	.	.	.	.	.	.	2	14	1	.	0	3	2	.	.	.	2	1	.	1	1	2	5	11	14	0	3	3	2	3	71
F^t de Bonsmoulins	.	.	.	0	1	0	3	18	0	1	.	18	4	2	0	.	0	1	0	6	11	10	6	9	35	.	5	9	1	6	144
Forêt du Perche	.	.	.	.	2	.	3	21	.	2	1	18	3	12	.	.	1	.	1	5	7	9	9	10	33	.	5	13	1	6	161
Evreux (E. N.)	.	.	.	.	.	.	.	14	.	.	.	4	2	.	.	.	.	.	.	2	4	1	1	1	24	.	2	3	.	.	57
Bassin de l'Oise.																															
Hirson	.	0	.	2	1	7	14	3	2	.	7	6	1	0	.	1	.	.	9	1	11	17	1	32	5	9	8	.	4	0	143
Dizy-le-Gros	.	2	.	.	3	5	7	4	2	3	5	12	.	.	.	2	.	.	5	.	8	10	6	20	2	8	8	.	5	.	117
Fourdrain	.	0	.	0	.	.	4	9	1	1	.	5	3	1	.	.	1	0	.	5	.	4	6	2	28	1	6	5	.	2	84
Laon (P. C.)	.	.	.	.	1	3	12	1	1	.	5	2	1	.	.	2	.	2	3	.	5	1	10	26	.	6	3	.	2	.	84
Compiègne	.	.	.	.	.	.	10	23	1	1	10	.	1	.	.	.	2	.	.	5	1	2	7	5	19	.	5	4	.	2	97
Maignelay	.	.	.	.	.	3	12	0	1	.	10	0	.	.	.	3	.	.	6	1	2	6	6	24	1	5	.	3	3	1	85
Apremont	.	.	1	.	3	4	18	1	1	1	8	0	0	0	0	2	0	.	6	0	3	3	4	22	0	4	.	1	.	0	86
Plessis-Belleville	.	.	1	.	0	0	2	11	1	1	0	4	1	0	0	0	2	0	.	5	0	4	1	5	17	0	4	4	0	2	67
Senlis	.	.	.	1	.	0	4	14	4	0	1	5	1	.	.	.	.	2	.	5	0	2	3	4	20	1	3	2	1	1	73
Beauvais (E. N.)	.	.	0	.	.	.	3	11	0	3	.	13	1	.	.	.	2	.	.	4	2	4	4	5	29	.	7	3	.	3	94
Noailles	.	.	.	.	.	.	10	21	.	5	.	6	4	.	.	.	.	.	.	9	1	6	5	10	27	.	11	5	.	4	125
Neuilly-en-Thelle	.	.	.	.	1	.	12	17	0	2	.	8	1	0	.	.	2	.	0	7	1	4	7	6	5	9	16	3	0	2	103
Pontoise	.	.	.	.	.	.	15	10	.	6	.	4	0	.	.	2	.	.	.	6	.	7	.	24	2	.	6	1	2	.	86

STATIONS.	1	2	3	4	5	6	7	8	9	10	11	12	13	14	15	16	17	18	19	20	21	22	23	24	25	26	27	28	29	30	TOTAL
Bassin de la Seine superieure.																															
Vivey	0	.	.	.	.	.	.	.	5	2	2	0	6	.	.	.	.	.	.	7	2	1	8	8	8	4	5	20	.	3	80
Chanceaux	.	.	.	.	.	.	.	8	4	2	.	9	.	.	.	.	.	.	6	1	.	11	9	15	3	5	19	.	3	4	100
Baigneux-les-J.	.	.	.	.	.	.	.	.	9	.	3	7	1	.	.	.	.	.	.	7	5	.	8	10	5	4	.	15	2	5	82
Beneuvre	.	.	.	.	.	.	.	.	7	2	1	.	8	.	0	.	1	.	.	8	4	1	8	9	11	4	2	20	.	2	86
Châtillon-s.-Seine	.	.	.	.	.	.	.	.	11	1	2	1	11	.	0	0	.	1	.	5	5	1	6	3	9	2	.	12	.	2	72
Vix	.	.	.	.	.	.	.	12	1	2	1	12	.	.	.	.	.	.	6	6	1	7	3	15	4	0	23	.	3	3	98
Nicey	.	.	.	.	.	.	.	0	9	1	.	.	4	0	.	.	.	0	.	1	10	0	9	10	9	1	7	10	3	2	77
Laignes	.	.	.	.	.	.	.	.	8	2	2	.	4	.	.	.	.	.	.	6	5	2	5	7	12	1	4	7	2	2	69
Bar-s.-S. (P. C.)	.	.	.	.	.	2	.	.	.	9	1	0	3	.	.	.	6	.	.	2	7	1	2	6	10	0	2	15	.	2	63
Bar-s.-S. (M. Saill.)	.	.	.	.	.	2	.	.	7	0	1	0	3	.	.	.	.	0	.	2	4	1	2	6	9	.	2	13	.	2	53
Brion-sur-Ource	.	.	.	.	.	.	.	.	11	2	.	.	11	.	.	.	.	.	.	7	8	.	7	.	9	2	3	17	.	3	80
Arc-en-Barrois	.	.	.	.	.	.	.	.	8	1	.	2	7	.	.	1	.	.	.	9	8	2	6	11	12	0	1	20	.	3	90
La Ferté-s.-Aube	.	.	.	.	.	.	.	.	9	3	.	.	16	.	.	.	.	.	.	6	3	5	9	4	34	1	3	29	.	5	129
Bar-s.-Aube	.	.	.	.	.	0	.	.	6	0	.	.	4	.	.	.	.	.	.	2	7	1	13	5	13	1	2	15	.	3	73
Fuligny	.	.	.	.	1	.	.	7	.	0	0	4	.	.	.	.	.	.	.	7	.	8	2	12	5	.	21	4	1	4	75
Chaumesnil	.	.	.	.	.	2	.	.	5	.	2	1	3	.	.	.	.	.	.	2	3	1	3	3	16	1	1	20	.	2	67
Ceffonds	.	.	.	.	.	1	.	0	7	.	4	6	.	.	.	.	.	.	.	3	2	6	15	17	5	.	1	19	.	4	90
Vendeuvre	.	.	.	.	.	2	.	.	6	.	.	.	4	.	5	.	.	.	.	2	5	3	14	8	9	2	6	10	.	3	75
Troyes (E. N.)	.	.	.	.	.	.	1	.	5	.	1	2	2	.	.	.	.	.	.	5	1	2	4	.	17	.	6	10	.	1	55
Barberey	.	.	.	.	.	.	.	.	5	.	.	3	3	.	.	.	1	.	.	2	3	.	10	6	13	.	2	15	.	3	66
Conflans-s.-Seine	.	.	.	.	.	.	.	4	5	.	.	.	8	.	3	.	.	.	.	3	2	1	6	14	.	9	7	4	7	.	72
Bassin de la Seine, entre Montereau et Paris.																															
Courbeton	.	.	.	.	.	2	.	8	2	.	.	7	5	.	.	.	1	.	.	.	2	3	2	12	10	.	2	21	.	3	79
Samois	.	.	.	.	.	.	2	11	.	.	9	.	.	.	.	.	.	.	.	6	2	4	.	10	2	.	2	22	.	.	70
Melun (P. C.)	.	.	.	.	.	.	.	9	.	.	.	5	1	.	.	.	1	.	.	3	.	4	2	8	14	.	.	21	.	2	70
Melun (E. N.)	.	.	.	.	.	.	.	8	3	.	.	5	1	.	.	.	.	2	.	.	8	3	.	18	.	.	8	.	2	.	58
Évry	.	.	.	.	5	8	2	.	.	2	3	.	.	.	.	.	.	4	.	.	.	5	3	.	8	19	1	.	2	1	63
Paris (Obs^re)	.	.	0	0	.	1	0	8	0	0	0	4	1	0	0	0	1	0	.	2	.	2	4	7	9	.	2	5	0	0	45
Paris (Monts^ris)	.	.	0	0	0	0	2	6	0	0	3	3	1	0	0	1	0	0	3	0	2	6	1	15	1	1	7	0	1	.	51
Paris (Passy)	.	.	.	.	.	.	.	8	.	.	.	5	2	.	.	.	.	.	.	3	.	2	2	8	12	.	1	5	.	1	47
Paris (Ménilm^t)	.	.	.	.	.	1	0	10	0	0	.	4	1	0	.	0	1	.	0	2	.	4	1	8	10	.	2	6	0	1	52
Aubervilliers	.	.	.	.	0	1	5	9	.	0	2	3	0	.	.	1	0	0	.	.	7	6	.	16	1	.	6	0	2	1	61
Versailles	.	.	0	0	1	0	3	4	1	0	1	6	1	0	0	1	0	0	2	1	2	5	1	16	1	0	7	1	2	.	58
Bassin de la Seine inférieure, au-dessous du confluent de l'Oise.																															
Gournay	.	.	.	.	.	2	9	4	4	3	.	8	.	.	.	.	.	.	.	9	8	6	3	17	20	.	10	4	3	.	110
Saint-Germer	.	.	.	1	.	.	2	15	1	.	.	5	5	0	.	.	1	.	.	4	8	7	3	4	34	0	11	7	0	3	111
Forges	.	.	.	.	.	.	14	4	1	4	.	17	.	.	.	.	.	.	.	15	5	10	7	13	18	.	8	3	5	.	124
Vascœuil	.	.	.	.	.	1	12	.	8	7	2	9	.	.	.	.	.	.	0	17	4	4	4	24	3	.	11	9	8	1	124
Buchy	.	.	1	.	.	1	10	3	3	3	2	7	0	.	.	.	.	1	1	16	3	12	2	20	19	.	9	3	1	0	117
Pont-de-l'Arche	.	.	.	.	.	.	3	6	.	.	.	.	6	.	.	.	.	.	.	7	10	5	2	10	33	.	6	.	.	1	89
Rouen (île Lacroix)	.	.	.	.	.	.	5	10	.	1	.	4	1	.	.	.	.	.	.	11	5	11	4	8	37	1	9	2	.	2	110
Rouen (E. N.)	.	.	.	.	.	15	2	1	1	.	5	2	.	.	.	.	.	.	.	14	5	12	6	36	9	1	8	2	0	3	121
Elbeuf	.	.	.	.	.	.	6	1	2	1	.	6	.	.	.	.	1	0	.	12	1	4	5	21	15	.	9	1	2	0	87
Barentin	.	.	.	.	.	.	15	4	4	1	1	6	1	.	.	.	.	.	2	23	4	9	9	24	24	.	14	8	3	2	154
Caudebec	.	.	.	.	.	3	21	8	3	1	1	3	.	.	.	1	.	.	1	22	6	9	7	23	24	3	14	7	1	2	160
Villequier	.	.	.	.	.	1	7	15	1	1	.	9	.	1	.	.	1	.	2	19	6	11	9	10	36	1	11	5	2	3	150
Yvetot	.	.	0	.	3	2	10	5	6	2	3	6	2	.	.	1	.	1	1	21	6	14	8	19	24	0	14	8	4	1	159

STATIONS.	1	2	3	4	5	6	7	8	9	10	11	12	13	14	15	16	17	18	19	20	21	22	23	24	25	26	27	28	29	30	TOTAL.
Bassin de la Seine inférieure, au-dessous du confluent de l'Oise (suite).																															
Bolbec	.	.	.	.	1	1	16	2	8	.	2	5	.	.	.	.	1	.	.	7	16	7	12	9	30	16	1	23	11	13	181
Fatouville	.	.	0	.	.	1	.	11	1	3	½	6	0	0	.	1	.	.	1	11	½	9	2	10	36	3	9	6	5	3	130
Sanvic (le Havre)	.	.	.	.	.	1	8	1	3	2	1	6	1	.	.	2	.	.	½	1½	½	10	3	18	12	2	8	9	½	6	118
Laigle	.	.	.	.	0	.	2	8	1	0	.	13	3	.	.	.	.	.	.	½	½	6	9	8	31	.	5	5	½	3	107
BASSINS ENTRE LA SEINE ET LA POINTE DE BRETAGNE.																															
Bassins de la Touque, de la Dive, de l'Orne, de la Vire et de la Rance.																															
Gacé	.	.	0	.	0	.	1	10	1	0	.	15	2	1	0	.	1	0	.	9	6	8	6	9	33	.	6	3	3	½	119
Sées	.	.	.	.	0	1	3	9	1	2	.	22	6	5	.	.	1	0		6	3	6	2	6	29	.	7	8	5	1	123
Argentan	.	.	.	.	.	.	.	7	.	1	.	11	2	.	.	.	2	.	.	½	2	½	½	10	30	.	½	.	5	2	88
Briouze	.	.	.	.	.	.	10	9	2	½	.	3½	6	1	.	.	.	.	.	13	3	11	6	12	½6	.	12	.	9	2	180
Flers	.	.	.	1	0	8	15	2	10	1	26	½	3	.	.	1	.	.	12	7	9	8	1½	½5	1	13	5	5	½	11	205
Ste-Honorine-du-F.	.	.	.	.	1	.	5	1	2	2	6	15	1	0	.	0	.	.	2	7	1	5	3	29	6	1	10	3	5	7	110
Caen (E. N.)	.	.	.	.	.	1	3	3	1	.	.	.	.	.	.	.	7	.	.	3	½	2	½	8	6	.	6	6	3	5	59
Ste-Marie-du-Mont	0	0	.	.	0	0	2	7	1	5	0	29	3	½	0	0	.	.	1	12	1	13	3	6	16	0	13	5	5	12	138
Cherbourg	.	.	.	.	3	30	7	½	5	16	1	33	5	10	.	11	.	1	2	16	20	25	30	½0	26	10	9	½	.	12	320
Louvigné	.	.	1	.	.	½	1½	.	1½	½	10	9	6	.	.	.	.	.	½	1½	5	6	2	55	6	7	5	6	8	½	18½
Fougères	1	.	1	0	1	3	10	1	6	3	6	23	2	.	.	1	0	.	5	9	6	5	2	52	3	2	11	2	7	½	165
Sens	.	.	.	.	1	2	8	.	9	6	21	½	.	.	.	.	.	.	3	½	.	6	1	½6	2	.	9	.	8	.	131
Bazouges	.	.	.	1	1	1	1½	1	9	.	9	19	3	.	.	2	.	1	1	8	8	0	2	58	½	6	½	2	7	3	16½
Antrain	.	3	.	.	3	1	16	0	8	.	20	6	5	.	.	1	1	.	1	1	8	3	1	60	0	3	7	5	2	5	160
Trans	1	.	1	.	1	2	15	0	17	0	11	21	2	0	.	2	1	.	2	6	6	3	3	53	3	6	2	3	9	3	170
Longaulnay	.	.	.	.	3	3	17	.	23	.	1½	27	.	.	.	1	.	.	3	.	10	.	.	56	2	3	9	.	5	2	178
Tinténiac	.	.	.	0	1	1½	.	18	.	0	9	20	1	.	.	1	0	0	2	3	6	1	.	53	2	3	13	0	6	1	155
Combourg	.	.	.	.	3	2	10	.	1½	½	.	3	.	.	.	6	0	0	2	5	.	7	.	19	5	3	10	9	7	2	112
Dol	.	.	0	.	1	.	8	.	8	5	9	9	3	0	.	1	.	2	0	8	5	2	3	35	½	½	2	.	6	3	118
La Gouesnière	.	.	.	.	.	.	19	.	9	3	3	20	2	.	.	2	.	3	6	5	8	3	2	32	7	½	½	2	½	½	142
Paramé	.	.	.	.	.	0	9	.	8	2	10	19	1	2	.	1	.	0	3	9	7	1	5	3½	1	6	2	1	½	11	136
Saint-Malo	.	.	.	.	0	.	0	6	½	½	1	23	2	.	.	.	3	.	.	12	7	0	½	17	15	3	½	2	½	3	11½
VERSANT DE L'OCÉAN.																															
PETITS BASSINS DU SUD DE LA BRETAGNE.																															
P^te^ Saint-Mathieu	.	.	.	.	1	1	5	.	11	12	5	16	8	2	1	2	.	2	3	5	2	3	2	15	12	2	20	5	5	3	143
Brest (Obs^re^)	.	.	1	.	2	½	10	1	12	25	2	22	6	.	½	7	2	.	2	8	3	.	0	.	13	1	26	6	.	3	160
Goarem-Liziard	.	.	1	.	2	½	11	1	2½	10	8	½1	8	1	.	½	1	.	1	13	6	8	½	36	27	.	23	6	1½	7	258
Kermédan-Bian	.	.	0	.	1	1	6	.	16	11	7	28	7	1	.	1	.	.	.	6	6	1	½	10	36	0	11	6	9	6	175
Carhaix	.	.	.	.	1	1	½	.	7	9	2	19	5	0	.	1	.	.	.	5	5	½	1	1½	31	1	8	½	6	5	136
La Feuillée	.	.	.	.	3	5	1½	0	20	1½	½	½3	9	½	.	3	0	1	1	11	5	10	2	27	22	1	20	15	5	9	249
Mendy	.	.	.	.	3	2	16	.	5	21	8	39	5	1	.	3	.	.	.	9	5	½	2	12	13	7	½	6	½	6	175
Pénity	.	.	.	.	1	1	6	.	8	12	12	32	8	.	.	.	.	1	1	8	5	5	3	25	24	.	9	½	12	6	183
Châteaulin	.	.	1	.	2	½	7	0	13	10	6	½0	7	1	.	2	.	1	1	9	11	7	½	51	26	.	17	6	10	7	242
Gourin	.	.	.	.	1	6	7	2	½	10	16	51	9	1	.	1	.	.	.	10	9	10	5	19	27	.	18	13	16	11	246
Plouay	.	.	.	.	.	1	2	½	7	11	7	29	8	1	.	.	.	.	.	½	3	2	.	1½	33	.	11	6	½	5	152
Glomel	.	.	.	.	1	3	8	.	7	17	10	70	6	1	.	1	.	.	.	8	½	10	2	3½	33	2	15	9	9	8	257
Kéroret	.	.	.	.	.	.	2	2	2	12	1	½1	½	.	.	.	.	.	.	1	.	1	.	17	23	.	5	3	8	3	12½
Corlay	.	.	.	.	1	.	5	3	5	8	8	50	8	1	.	.	.	.	.	7	½	½	.	28	17	.	2	6	7	8	170
Pontivy	.	.	.	.	.	2	9	1	3	18	½	½6	5	2	.	.	1	.	.	½	1	3	1	2½	29	.	10	3	7	2	17½
Gouarec	.	.	.	.	.	2	9	1	8	16	5	63	7	2	.	.	0	.	.	6	2	½	1	28	26	.	9	½	6	6	205

STATIONS.	1	2	3	4	5	6	7	8	9	10	11	12	13	14	15	16	17	18	19	20	21	22	23	24	25	26	27	28	29	30	TOTAL.
PETITS BASSINS DU SUD DE LA BRETAGNE (suite).																															
Locminé	.	.	.	.	2	1	11	4	5	31	3	39	7	.	.	.	1	.	.	3	2	4	1	13	23	.	10	5	8	4	177
Baud	.	.	.	.	3	5	6	4	14	4	29	6	.	.	.	1	.	.	4	1	3	.	11	17	.	9	4	5	5	1	132
Hennebont	.	.	.	.	2	1	9	2	5	9	10	18	11	0	.	.	.	.	1	5	4	3	1	15	19	.	4	5	.	9	132
Le Grognon (Groix)	.	.	.	.	3	1	2	5	2	24	2	40	11	1	.	.	.	.	.	6	1	2	2	11	29	.	19	13	7	8	189
Lorient (P. C.)	.	.	.	.	1	5	10	3	8	5	8	39	10	.	.	.	.	.	.	6	3	2	.	16	19	.	18	4	6	11	174
Lorient (Obs^re)	.	.	.	.	1	6	7	5	3	20	1	15	10	1	.	.	1	.	0	7	2	4	1	14	24	.	13	9	6	9	159
Auray	.	.	.	.	.	4	7	.	12	1	29	.	.	.	.	.	.	3	1	.	8	10	.	32	.	19	19	9	1	25	180
Vannes	.	.	.	.	.	6	8	1	9	8	4	4	1	.	.	.	1	.	.	1	3	4	1	7	2	.	8	6	3	1	78
Port-Navalo	.	.	.	.	.	14	6	2	9	4	23	6	.	.	.	1	.	.	10	5	13	4	1	37	.	18	17	7	1	20	198
Noyalo	.	.	.	.	1	9	6	1	5	2	6	7	.	.	.	1	.	1	5	1	.	.	12	12	2	11	7	4	3	12	108
Morguillio	.	.	.	.	1	20	19	17	19	6	23	5	33	4	.	.	.	.	6	2	4	3	10	40	7	8	22	27	2	9	287
Palais (Belle-Ile)	.	.	.	.	.	.	2	4	.	3	.	10	10	.	.	.	.	.	.	5	.	.	.	6	9	.	6	1	2	3	61
BASSIN DE LA VILAINE.																															
Montdevert	.	.	.	.	1	1	13	2	5	1	7	7	1	1	.	.	.	.	5	1	2	34	.	44	.	.	22	.	6	2	156
Vitré	0	.	.	.	1	1	9	2	4	1	16	24	8	0	.	1	0	0	6	1	4	2	.	49	1	3	15	1	6	2	157
Noyal-s.-V.	.	.	0	.	1	1	9	1	5	.	10	30	1	.	.	1	0	0	8	1	5	2	.	51	.	4	13	1	6	2	152
Gosné	.	.	1	.	.	1	8	.	.	1	7	27	1	.	.	.	.	.	8	4	5	4	0	48	1	1	21	.	1	2	140
Rennes	.	.	.	.	1	1	8	1	10	6	20	28	2	.	.	1	1	.	6	2	8	3	.	41	6	3	11	1	7	2	171
Saint-Méen	.	.	.	.	.	4	13	.	13	2	26	2	.	.	.	1	.	.	.	2	4	1	.	30	.	1	7	.	3	2	109
Montauban	.	.	.	.	.	2	14	.	10	1	14	22	5	.	.	2	.	1	.	8	6	6	.	43	2	2	8	.	.	2	151
Montfort	.	.	1	.	0	.	18	1	10	5	15	38	1	.	.	1	0	.	5	1	5	2	.	43	10	1	11	.	7	7	182
Plélan	.	.	.	.	1	4	26	1	25	3	23	44	2	1	.	1	.	.	2	1	4	6	.	43	3	3	14	.	9	3	219
Mordelles	.	.	.	.	.	1	10	.	13	3	15	25	.	.	.	8	.	.	2	.	5	2	.	42	.	.	14	.	7	2	149
La Guerche	.	.	1	.	1	1	6	2	3	1	10	18	1	0	.	1	.	.	7	.	4	4	.	36	1	3	15	1	7	5	126
Saint-Erblon	.	.	.	.	.	10	7	.	5	3	10	41	0	.	.	2	.	.	9	.	3	4	.	40	2	1	16	.	7	3	165
Martigné-Ferch	.	.	1	.	1	2	12	.	5	1	16	25	0	.	.	1	1	1	6	0	6	7	.	32	.	2	26	7	4	3	159
Bain	.	.	0	.	1	2	10	2	7	0	13	35	2	0	.	1	0	.	8	1	5	4	.	29	2	4	18	0	10	3	157
Messac	.	.	0	.	3	1	1	0	6	2	13	42	9	.	0	1	0	0	10	1	6	4	.	31	3	1	21	1	8	2	164
Ch^lle-Bouexic	.	.	.	.	1	2	14	0	11	.	21	42	1	.	.	.	.	.	11	.	8	3	.	34	2	4	20	1	6	3	184
Redon	.	.	.	.	1	7	19	.	12	.	25	45	5	.	.	2	1	.	16	1	5	8	.	31	1	9	30	1	7	5	230
Rohan	.	.	.	.	.	.	6	8	7	17	4	59	4	0	.	.	.	.	.	2	1	6	.	26	36	7	8	6	3	.	200
Plouguenast	.	.	.	.	2	1	8	1	5	15	2	40	6	0	.	.	1	.	.	5	4	4	1	24	26	.	8	4	6	4	165
Merdrignac	.	.	.	.	1	1	9	10	5	16	2	39	7	1	.	.	1	.	.	3	2	4	.	28	39	.	7	6	8	8	196
Josselin	.	.	.	.	.	2	12	.	20	2	25	38	.	.	.	.	.	.	2	.	2	3	.	43	4	4	10	1	6	3	176
Bosméléac	.	0	.	1	1	10	1	7	15	.	48	9	4	.	.	.	.	1	.	8	4	2	2	24	25	1	9	6	4	7	189
Néant	.	.	.	.	.	.	26	.	12	4	11	34	.	.	.	.	.	.	2	1	3	4	.	24	.	2	9	.	3	2	135
Campénéac	.	.	.	.	.	8	9	.	8	.	22	9	2	.	.	3	.	.	4	.	4	1	.	21	4	2	3	.	9	2	109
Ploërmel	.	.	.	.	.	.	8	8	3	10	.	4	.	.	.	0	.	.	.	5	.	18	.	27	.	9	9	8	2	8	119
Malestroit	.	.	.	.	.	.	10	8	3	17	3	46	3	.	.	.	1	.	.	5	5	2	4	29	.	9	9	.	10	4	166
La Maclais	.	.	.	.	.	.	15	.	10	3	11	43	11	.	.	.	.	.	1	5	6	3	.	26	.	.	23	1	.	12	169
La Roche-Bernard	.	.	.	.	.	10	6	1	7	3	83	19	.	.	.	.	.	2	8	.	6	2	13	20	.	23	11	5	9	12	238
BASSIN DE LA LOIRE.																															
Bassin de la Loire supérieure.																															
Saint-Paulien	.	.	.	.	.	.	2	2	.	5	8	1	1	.	.	.	.	.	.	5	2	.	3	.	4	1	4	9			50
Le Puy (E. N.)	.	.	.	.	.	.	.	.	.	.	30	.	2	.	.	.	.	.	.	1	5	.	.	.	7	.	.	.	.	8	62

STATIONS.	1	2	3	4	5	6	7	8	9	10	11	12	13	14	15	16	17	18	19	20	21	22	23	24	25	26	27	28	29	30	TOTAL.
Bassin de la Loire supérieure (suite).																															
Tence	.	.	.	.	2	.	5	.	3	1	1	.	.	.	.	.	.	.	.	.	.	.	.	.	.	.	8	3	2	.	25
Bas-en-Basset	.	.	.	.	.	.	.	.	.	.	.	16	9	.	.	.	.	.	.	.	.	.	.	.	.	.	6	6	8	1	36
La République	.	.	.	.	.	.	.	.	.	.	26	.	6	.	.	.	.	.	.	.	9	.	.	.	8	1	11	9	9	4	83
Les Creuses	.	.	.	.	.	.	.	2	1	2	26	2	5	.	.	.	.	.	.	.	8	2	2	1	5	2	9	10	8	3	88
Rochetaillée	.	.	.	.	.	.	.	.	.	2	20	1	3	.	.	.	.	.	.	.	6	2	2	0	1	5	6	9	10	5	72
Saint-Étienne	.	.	.	.	.	9	.	3	.	.	.	.	8	.	.	.	.	.	.	.	8	14	.	.	.	.	.	.	.	11	53
Fortunières	.	.	.	.	.	.	7	.	.	13	.	9	5	.	.	.	.	.	.	7	.	.	3	3	8	.	34	23	3	.	114
Montbrison (P. C.)	.	.	.	.	.	.	1	1	.	5	6	1	1	.	.	.	.	.	.	2	2	2	5	.	7	.	.	3	1	0	39
Noirétable	.	.	.	.	.	.	.	2	4	5	.	13	.	.	.	.	.	.	.	24	5	14	.	9	6	.	4	5	8	5	103
Feurs	.	.	.	.	.	.	.	.	4	.	3	.	8	.	.	.	.	.	.	28	2	.	4	2	3	.	.	6	2	.	62
Nervieux	.	.	.	.	.	.	2	.	.	16	.	.	.	.	.	.	.	.	.	7	2	.	3	1	2	.	2	4	4	.	43
Panissière	.	.	.	.	.	.	.	.	.	7	17	.	6	.	.	.	.	.	.	8	.	6	6	.	13	.	6	11	4	.	83
Fourneaux	.	.	.	.	.	.	.	.	.	7	13	0	2	.	.	.	.	.	.	14	3	2	6	1	3	.	3	8	14	0	75
Montagny	.	.	.	.	.	.	.	.	.	8	14	2	.	.	.	.	.	.	.	10	3	3	6	4	.	.	6	9	5	1	71
Cublize	.	.	.	.	.	.	.	0	22	.	.	0	13	.	.	.	.	0	7	4	8	8	4	.	5	1	2	10	15	1	102
Roanne	.	.	.	.	.	.	.	.	.	10	6	1	4	.	.	.	.	.	.	2	6	2	2	2	3	.	.	9	2	1	49
Lapacaudière	.	.	.	.	.	.	.	2	1	.	2	.	14	.	.	.	3	.	.	.	12	.	.	.	.	.	.	.	.	.	34
Charolles	.	.	.	.	.	.	.	.	.	7	5	.	.	.	.	.	.	.	.	12	5	2	11	5	4	.	3	10	.	8	72
Chassenard	.	.	.	.	.	.	.	.	5	20	5	.	.	.	.	.	.	.	.	4	.	6	9	15	12	.	5	2	.	10	93
Digoin	.	.	.	.	.	.	.	.	2	3	2	.	7	.	.	.	.	.	.	8	2	2	7	7	3	.	7	11	4	1	66
Saint-Eusèbe	.	.	.	.	.	.	.	.	2	4	3	6	1	.	.	.	.	.	.	9	1	7	2	9	11	.	11	21	5	1	93
Chelsey	.	.	.	.	.	.	.	1	4	2	1	9	.	.	.	.	.	.	.	5	1	3	5	9	12	.	11	6	2	5	75
Arnay-le-Duc	.	.	.	.	.	.	.	.	5	2	1	12	.	.	.	.	.	.	.	7	1	2	4	10	13	.	10	12	3	8	90
Autun	.	.	.	.	.	.	.	1	6	3	3	2	2	.	.	.	.	.	.	8	2	1	13	.	30	.	3	23	2	4	103
L'Assise	.	.	.	.	.	.	.	.	3	2	5	.	.	.	.	.	.	.	.	6	15	3	20	8	10	.	11	5	5	8	101
Saint-Clément	.	.	.	.	.	.	.	.	8	3	4	.	9	.	.	.	.	.	.	5	12	3	19	5	27	.	4	17	4	13	133
Mayet-de-Mont.	.	.	.	.	.	.	.	.	5	1	5	.	5	.	.	.	.	.	.	3	11	3	18	2	2	0	3	10	3	11	84
La Palisse	.	.	.	.	.	.	.	.	5	1	1	.	5	.	.	.	.	.	.	4	5	5	11	.	3	2	2	4	10	8	66
Montcombroux	.	.	.	.	.	.	.	.	2	1	1	0	7	0	0	.	0	.	0	8	7	2	9	7	3	.	2	6	6	9	72
Dompierre	.	.	.	.	.	.	.	.	6	3	1	2	5	1	.	.	.	.	.	5	2	1	9	8	5	.	1	30	4	1	85
Beaulon	.	.	.	.	.	0	.	.	5	2	.	1	2	.	.	.	.	.	.	5	1	1	9	8	4	.	1	17	2	4	63
Luzy (P. C.)	4	.	.	.	.	.	.	.	5	3	1	2	11	.	.	.	.	.	.	9	3	3	13	11	10	.	10	23	1	.	109
Châtillon-en-B.	.	.	.	.	.	.	.	.	11	1	4	4	8	.	.	.	.	.	.	8	3	5	7	9	9	.	9	9	2	2	91
Saint-Saulge	.	.	.	.	.	.	.	.	9	.	8	.	12	.	.	.	.	.	.	9	.	.	24	13	13	5	.	23	.	5	121
Cercy-la-Tour	0	.	.	.	.	.	.	.	10	4	0	3	.	.	.	.	.	.	.	0	1	0	17	8	2	6	3	20	.	5	79
Decize	.	.	.	.	.	.	.	1	8	1	.	2	5	4	.	.	.	1	.	3	3	2	8	9	8	.	4	18	.	1	79
Saint-Léger-des-V.	.	.	.	.	.	.	.	.	2	.	.	1	14	13	.	.	.	1	5	2	1	.	14	14	11	6	.	14	3	5	107
Billy-Chevannes	.	.	.	.	.	.	.	.	10	.	4	2	9	.	.	.	.	.	.	9	.	4	15	6	9	.	7	11	.	2	89
Saint-Pierre-le-M.	.	.	.	.	.	.	.	.	6	1	.	7	.	.	.	.	.	.	.	.	.	.	11	8	.	.	9	14	.	1	57
Saint-Éloi	.	.	.	.	.	0	.	1	5	5	.	5	0	.	.	.	.	.	.	5	1	1	3	7	9	.	3	5	6	4	61
Prémery	.	.	.	.	.	2	.	2	6	4	1	5	5	1	.	.	.	.	.	4	2	4	8	7	10	.	7	7	.	3	77
Nevers	.	0	0	.	.	2	0	2	6	3	0	4	5	4	0	.	0	.	.	6	1	2	5	8	9	0	7	5	0	.	70
Bassin de l'Allier.																															
Châteauneuf	.	.	.	.	.	.	9	3	2	4	2	2	4	.	.	.	.	.	.	4	.	.	.	.	.	.	4	15	3	.	52
Cheylard-l'Évêque	.	.	.	.	.	.	3	60	3	5	12	2	1	.	.	.	.	.	.	1	2	.	3	.	5	.	.	15	3	7	122
Langogne	.	.	.	.	.	.	3	22	0	4	12	1	1	.	.	.	.	.	.	1	2	1	.	.	6	.	1	13	1	3	71
Saugues	.	.	.	.	.	.	2	.	3	3	5	4	.	.	.	.	.	.	.	2	1	.	.	.	3	.	4	5	2	.	34

STATIONS.	1	2	3	4	5	6	7	8	9	10	11	12	13	14	15	16	17	18	19	20	21	22	23	24	25	26	27	28	29	30	TOTAL.
Bassin de l'Indre.																															
Sainte-Sévère	.	.	.	.	0	.	9	2	.	.	.	.	8	.	.	.	.	.	.	4	4	1	11	5	12	.	1	15	1	2	75
Châteauroux	.	.	.	.	.	5	.	10	.	2	1	2	5	.	.	.	.	.	.	7	1	4	3	11	8	.	4	6	2	2	73
Châtillon-s.-I.	.	.	.	.	.	6	.	4	.	.	.	2	2	4	2	6	.	.	.	.	4	4	6	7	4	1	2	4	5	1	64
Loches (E. N.)	.	.	.	.	9	2	.	.	.	.	7	10	6	.	.	.	.	.	4	0	2	4	.	20	.	4	.	4	0	4	77
Chédigny	.	.	.	.	.	3	.	6	.	0	1	8	.	.	.	.	2	.	.	1	7	3	7	5	16	.	3	11	1	1	75
Saint-Branchs	.	.	.	.	.	3	.	2	.	1	.	12	2	.	.	.	.	.	.	4	1	2	8	10	11	.	3	3	.	4	67
Veigné	.	.	.	.	1	.	.	7	0	1	2	10	3	.	.	.	.	.	.	5	1	2	3	11	9	.	4	5	4	1	68
Le Louroux	.	.	.	.	.	5	.	5	.	1	.	10	.	4	.	.	0	.	.	7	.	5	3	6	12	.	6	15	2	4	85
Lignières	.	.	.	.	.	.	.	9	.	3	3	12	6	.	.	.	.	.	.	8	1	1	2	11	13	.	3	4	7	1	81
Cheillé	.	.	.	.	.	.	.	13	.	2	8	10	5	.	.	.	.	.	.	.	.	8	3	9	12	.	5	4	3	1	83
Rigny-Ussé	.	.	.	.	1	.	.	10	.	2	4	13	.	.	.	.	.	.	2	4	.	.	1	12	11	.	6	.	1	7	75
Bassin de la Vienne.																															
Eymoutiers	.	.	.	.	.	.	.	9	.	3	1	12	2	1	.	.	.	.	.	13	4	20	16	9	10	.	14	21	12	18	164
Saint-Léonard	.	.	.	.	1	.	.	9	3	4	8	4	.	.	.	.	.	.	.	11	4	8	18	6	11	13	15	9	6	5	136
Pontarion	.	.	.	.	3	.	.	14	.	.	.	10	5	.	.	.	.	.	.	10	2	9	17	7	12	.	8	39	10	10	156
Limoges	.	.	.	.	3	.	.	20	.	1	.	9	1	2	.	.	.	.	.	10	4	9	14	8	12	.	17	30	7	5	149
Chabanais	.	.	.	.	.	1	.	11	1	1	1	2	9	.	.	.	.	.	.	4	5	4	18	4	16	.	3	22	.	13	114
Confolens	.	.	.	.	.	5	.	10	.	2	1	4	17	.	.	.	.	.	.	11	1	4	28	6	29	.	6	10	.	11	144
Isle Jourdain	.	.	.	.	1	3	.	10	.	4	.	.	.	.	.	.	.	.	.	7	.	.	.	.	3	11	2	13	1	5	62
Lussac-l.-Ch. (P.C.)	.	.	.	.	3	.	.	9	.	2	8	10	.	.	.	.	.	.	.	5	0	6	2	7	9	.	4	4	2	4	76
Vouneuil-s.-V.	.	1	.	.	2	.	2	.	.	4	5	17	4	.	.	.	.	.	.	8	.	4	.	8	8	.	6	6	10	5	91
Gençay	.	.	.	.	.	1	1	12	.	1	1	9	7	1	.	.	.	.	.	.	2	7	10	6	12	.	4	7	5	13	99
Lusignan	.	.	.	.	.	.	.	7	.	2	4	11	5	1	.	.	.	.	.	8	.	4	12	5	13	.	7	9	4	13	106
Montreuil-Bonnin	.	.	.	.	.	.	.	5	.	1	.	12	5	.	.	.	.	.	.	10	.	3	.	3	19	.	5	9	.	12	85
La Chapelle-M.	.	.	.	.	0	1	.	5	.	1	4	18	10	1	.	.	.	.	.	9	.	6	4	5	17	.	7	11	2	15	117
Poitiers (de Touch.)	.	.	.	.	.	1	.	7	.	1	4	11	3	0	.	.	.	.	.	8	.	1	5	5	16	.	3	9	5	4	83
Poitiers (P. C.)	.	.	.	.	.	.	.	.	.	0	.	15	14	.	.	.	.	.	.	9	.	2	3	10	14	.	3	13	5	10	98
Châtellerault	.	.	.	.	.	3	.	4	.	2	1	5	2	1	.	.	.	.	.	7	0	1	3	5	12	.	2	3	1	6	55
Antoigné	.	.	.	.	2	.	.	4	.	2	.	6	.	2	.	0	.	.	.	6	3	1	3	5	11	.	3	4	7	4	62
Saint-Épain	.	.	.	.	.	3	.	6	.	.	3	9	2	.	.	.	.	.	.	6	.	2	5	8	12	.	6	9	4	1	76
Parçay-s.-V.	.	.	.	.	.	.	4	4	.	.	.	12	2	.	.	.	.	.	.	6	.	.	6	7	14	.	5	8	3	6	77
Bassin du Loir.																															
Outarville	.	.	.	0	.	0	0	16	.	.	1	4	0	.	1	1	0	.	.	4	0	3	.	.	10	.	0	11	1	0	62
Patay	.	.	.	.	.	.	.	11	.	4	.	12	5	.	.	.	.	2	.	8	.	3	3	5	12	.	3	15	4	3	89
Authon	.	.	.	.	2	.	2	.	.	5	3	13	.	.	.	.	.	2	.	7	13	5	3	10	21	.	5	27	2	4	125
Breu	.	.	.	.	.	.	.	5	.	.	.	13	.	.	.	.	4	.	5	.	1	6	.	11	11	.	6	13	2	0	77
Thiron-Gardais	.	.	.	4	0	.	3	11	.	3	0	12	3	1	1	.	2	1	.	6	5	3	2	14	16	.	4	27	2	5	125
Illiers	.	.	.	.	.	0	5	.	.	3	6	6	.	.	.	.	.	.	1	5	1	3	3	13	5	.	34	.	3	.	88
Bonneval	.	.	1	.	.	.	.	6	.	1	.	8	.	.	.	.	4	.	.	4	5	6	.	10	.	.	6	14	3	1	69
Châteaudun	.	.	.	.	.	.	.	5	.	1	.	7	1	.	.	.	3	.	.	.	4	1	.	12	9	.	12	5	5	1	65
Ouzouer-le-M.	.	.	.	.	.	.	.	10	.	3	.	9	.	.	.	.	.	.	.	1	3	2	5	5	6	.	3	11	4	3	65
Droué	.	.	.	.	.	.	.	8	.	.	5	9	.	.	.	.	.	.	.	6	7	3	.	16	7	.	5	15	6	6	92
Ville-aux-Clercs	.	.	.	.	.	.	2	.	5	2	.	14	.	.	.	.	.	.	.	4	.	5	5	11	10	.	4	13	.	5	80
Oucques	.	.	.	.	.	1	.	8	.	1	0	9	2	.	.	.	2	.	.	4	.	2	3	10	6	.	3	3	8	2	64
Vendôme	.	.	.	1	.	0	.	6	.	1	.	16	1	.	.	.	1	.	.	3	.	1	3	0	1	.	2	8	1	2	47
Montoire	.	.	.	1	.	.	.	5	.	1	1	14	2	.	.	.	2	.	.	2	1	2	3	9	11	.	3	6	1	2	64
Montmirail	.	.	.	.	0	1	1	9	.	0	1	10	3	.	.	0	1	0	.	3	0	1	3	8	8	.	2	20	0	2	73
Mondoubleau	.	.	.	.	.	.	2	10	.	.	.	13	6	.	.	.	1	.	.	2	.	2	5	9	14	.	5	19	.	4	92

STATIONS.	1	2	3	4	5	6	7	8	9	10	11	12	13	14	15	16	17	18	19	20	21	22	23	24	25	26	27	28	29	30	TOTAL.
Bassin du Loir (suite).																															
Savigny	.	.	.	.	3	8	.	.	.	.	12	2	.	.	.	.	.	.	.	4	1	12	.	4	25	5	5	.	8	7	96
Saint-Calais	.	.	.	.	.	.	1	8	.	.	.	11	6	6	.	.	1	.	1	.	1	6	2	8	9	.	5	11	1	4	81
La Chartre-s.-L.	.	.	0	.	0	0	6	4	.	1	6	16	1	0	.	1	1	.	2	3	3	5	.	16	4	.	13	0	5	3	90
Saint-Christophe	.	.	.	.	3	.	0	10	2	.	1	16	7	.	.	.	2	.	.	5	.	3	6	10	14	.	10	5	5	2	101
Ch^{au}-du-Loir	.	.	.	3	.	.	.	.	.	.	13	.	.	.	.	.	.	.	.	2	2	9	.	9	2	7	6	2	10	7	72
Vaas	.	.	.	.	0	1	7	5	.	1	1	7	.	.	.	1	1	.	1	2	2	2	.	10	1	0	8	1	6	2	60
Le Lude	.	.	.	.	1	.	11	6	0	1	3	13	4	.	.	2	.	.	.	4	3	4	.	15	2	.	17	0	2	10	97
Le Grand-Lucé	.	.	.	.	1	.	8	4	.	1	2	13	1	.	.	.	1	.	1	1	2	1	.	12	3	.	20	1	7	2	80
Jupilles (1)	.	.	.	.	.	.	8	5	.	.	3	14	.	.	.	.	.	.	2	.	.	.								26	58
Écommoy	.	.	.	.	.	.	13	4	.	1	3	22	1	.	1	1	.	.	.	1	4	8	.	16	2	.	28	.	7	2	114
Pontvallain	.	.	.	.	.	.	15	6	.	.	8	8	1	.	.	2	.	.	3	1	2	4	.	15	3	1	15	3	5	3	95
La Flèche	.	.	.	.	0	.	13	4	1	1	4	7	1	1	.	1	1	.	0	3	2	1	.	11	2	.	18	1	.	5	77
La Ch^{lle}-d'Aligné	.	.	.	.	.	.	13	4	.	4	12	5	2	.	.	0	.	.	4	.	4	5	12	8	.	.	23	4	5	2	107
Le Plessis-Gramm.	.	.	.	1	.	.	20	10	.	1	5	.	.	.	2	.	.	.	3	.	3	1	.	11	6	10	10	.	9	8	99
Bassin de la Sarthe.																															
F^{t} de Perseigne	.	.	.	.	2	.	3	37	1	2	2	15	4	.	.	.	2	0	2	5	3	8	4	12	21	.	8	12	6	1	150
F^{t} de Bourses	.	.	.	.	.	.	4	16	.	1	4	15	2	7	.	.	2	2	1	4	3	4	2	5	10	15	24	16	.	13	150
F^{t} d'Écouves	.	.	.	1	.	5	18	1	2	.	14	5	5	.	.	1	1	.	4	7	6	5	3	37	.	3	20	2	3	5	158
Champ-Haut	.	.	.	.	.	.	4	.	12	.	.	18	8	.	.	.	3	.	.	8	9	14	3	10	34	.	6	10	3	.	143
La Fresnaye	.	.	.	.	.	.	4	14	.	2	2	11	6	.	.	.	2	1	.	5	6	3	2	9	23	.	6	17	.	7	119
Alençon (E. N.)	.	.	.	.	1	.	2	15	2	1	.	18	.	.	.	.	.	.	.	6	.	12	3	13	27	.	9	13	1	6	130
St-Léonard-des-B.	.	.	.	0	1	.	1	10	1	2	3	10	3	.	.	0	2	.	.	8	3	3	3	4	18	.	4	15	2	4	97
Neufchâtel	.	.	.	.	2	.	6	23	.	2	.	17	5	1	1	1	3	7	8	6	3	8	.	14	15	.	7	7	7	4	147
P^{t}-Oisseau	.	.	.	.	.	3	20	.	.	1	11	7	.	3	.	.	.	.	0	7	5	4	.	28	.	.	21	.	7	3	120
Beaumont-s.-S.	.	.	.	.	2	0	13	5	2	1	5	14	1	0	1	1	0	0	5	3	3	6	.	26	5	.	26	1	5	2	128
Mamers	.	.	.	.	.	2	13	8	1	1	3	12	2	.	.	1	.	.	.	6	2	6	.	23	8	.	21	3	4	1	117
Monhoudou	.	.	.	.	1	2	7	11	.	1	5	11	.	.	.	.	2	.	3	6	10	10	11	11	9	.	9	9	2	2	122
Bonnétable	.	.	.	.	1	1	1	13	1	1	5	9	3	4	.	.	1	1	1	1	2	1	1	8	15	3	3	15	1	2	93
Ballon	.	.	.	.	.	3	18	.	.	2	6	12	.	.	.	.	.	.	.	8	.	4	3	26	5	.	32	2	1	.	122
La Guierche	.	.	.	.	.	.	11	5	1	4	5	8	.	.	.	2	2	1	3	4	1	11	.	16	.	1	11	.	15	3	104
Le Mans (P. C.)	.	.	.	.	1	.	12	.	.	8	.	5	14	1	.	.	3	.	1	2	.	7	.	14	5	.	30	1	.	5	109
Le Mans (E. N.)	.	.	.	.	1	.	13	4	1	7	7	9	2	0	.	1	1	0	3	1	3	5	.	14	3	.	28	5	1	2	109
Le Mans (S. H.)	.	.	.	.	1	0	13	6	0	8	2	17	1	1	.	1	1	.	3	3	3	7	.	14	6	.	32	1	4	2	126
Mortagne	.	.	.	.	2	0	4	19	.	2	4	19	0	.	1	0	1	1	0	5	8	8	4	9	26	.	2	20	1	7	143
Forêt de Réno	.	.	.	.	2	1	15	.	1	.	15	2	.	.	.	2	.	.	5	8	7	6	8	27	.	3	12	.	5	2	121
Rémalard	.	.	.	.	1	.	5	9	.	2	5	16	4	.	.	.	1	.	.	8	7	5	2	11	16	.	6	16	3	2	119
Bellême	1	.	.	0	1	0	7	18	1	1	1	13	3	0	1	0	2	0	0	6	3	7	4	12	20	.	6	22	3	1	132
Nogent-le-Rotrou	.	.	.	.	1	.	6	10	.	3	.	12	5	1	.	.	2	.	.	5	5	4	4	11	16	.	2	28	2	3	117
La Ferté-Bernard	.	.	.	.	0	0	9	4	.	3	1	7	1	.	.	.	1	.	1	2	2	2	.	12	6	.	24	.	3	3	81
Foulletourte	.	.	.	.	.	.	13	.	.	.	1	8	1	1	.	.	.	.	2	.	2	5	.	14	.	.	9	3	.	3	62
Parigné-l'Évêque	.	.	.	.	1	1	13	6	1	3	5	13	1	.	.	2	0	.	2	1	2	8	.	17	3	.	22	1	4	3	109
Fillé-Guécelard	.	.	.	.	.	.	7	8	2	2	12	2	.	.	.	.	0	.	.	2	1	.	7	7	4	.	8	6	.	.	68
Souligné-s.-V.	.	.	.	.	1	0	14	6	.	3	6	13	1	.	.	3	1	0	3	5	4	6	.	18	3	.	41	.	2	4	135
Sillé-le-Guillaume	.	.	.	.	3	.	7	4	0	.	2	11	1	.	.	1	.	.	4	1	2	4	1	23	5	.	23	7	4	1	104
Malicorne	.	.	.	.	.	.	.	18	.	2	.	10	4	.	.	.	.	.	.	2	2	8	.	16	.	.	15	1	4	6	88
Conlie	.	.	.	.	1	2	12	3	.	.	3	9	1	.	.	1	2	1	1	.	2	7	.	30	4	.	26	.	3	7	115

(1) Le nombre inscrit à la date du 30 novembre représente le total de la pluie tombée depuis le 23.

STATIONS.	1	2	3	4	5	6	7	8	9	10	11	12	13	14	15	16	17	18	19	20	21	22	23	24	25	26	27	28	29	30	TOTAL.
Bassin de la Sarthe (suite).																															
Amné	.	.	.	.	.	.	1	10	4	1	5	4	11	2	1	.	.	2	1	1	1	4	8	.	26	2	.	23	.	3	2	112
Loué	.	.	.	.	.	.	.	11	1	1	2	2	11	.	.	.	1	.	.	2	1	2	3	0	14	1	.	20	.	2	2	76
Chantenay	.	.	.	.	.	.	.	13	5	.	5	3	11	.	.	.	1	.	1	4	4	4	6	.	14	6	.	41	9	16	.	143
Sablé	.	.	.	.	.	.	.	10	4	1	1	7	5	0	.	.	1	0	.	2	2	1	3	.	10	.	2	15	1	2	5	72
Chemiré-s.-S.	.	.	.	.	.	.	.	.	.	3	18	26	8	.	.	.	.	.	.	.	.	9	7	1	1	7	17	19	.	.	.	115
Bassin de la Mayenne.																															
Forêt d'Andaines	.	.	.	.	0	0	11	12	2	4	.	29	8	4	.	.	0	.	.	10	5	6	10	9	50	.	9	5	3	3	180
La Ferté-Macé	.	.	.	.	0	.	5	13	1	2	.	20	.	4	.	.	.	1	.	9	.	16	.	11	45	1	5	0	3	1	137
Domfront	.	.	.	.	.	.	8	16	2	7	.	24	9	.	.	.	.	.	.	13	5	5	9	17	41	1	5	10	5	.	177
Mayenne	.	.	.	.	0	1	3	12	3	5	.	23	6	1	.	1	1	.	1	5	7	3	2	16	24	.	14	14	5	1	147
Ernée	0	.	0	.	1	1	11	0	4	1	10	23	3	.	.	0	.	.	3	7	4	4	1	49	5	5	7	.	6	3	148
Laval (E. N.)	.	.	.	.	3	.	12	3	.	2	10	19	2	.	.	.	2	6	12	4	3	4	.	36	2	.	17	.	5	2	144
Évron	.	.	.	.	2	0	4	12	1	2	1	21	4	1	.	.	0	.	0	5	3	.	6	13	.	.	16	11	6	1	110
Château-Gontier	.	.	0	.	2	.	2	15	2	3	2	17	5	0	.	.	.	0	2	5	3	4	2	13	12	.	9	15	0	10	125
Craon	.	.	.	.	2	.	7	.	5	3	3	19	12	.	.	.	2	.	.	5	3	7	.	18	10	.	19	1	4	2	122
Bassin de la Loire inférieure.																															
Secondigny	.	.	.	.	4	7	2	5	4	1	7	2	5	2	14	3	6	11	15	12	5	9	11	11	20	18	5	4	2	9	194
Moncontour	.	.	.	0	1	2	0	11	.	0	3	14	3	1	.	.	.	.	.	5	0	.	4	2	15	.	16	1	6	3	89
Belleville	.	.	0	.	2	.	9	2	1	2	12	5	2	.	.	.	.	0	5	0	0	3	3	16	.	5	6	.	3	4	80
Mirebeau	.	.	.	.	1	0	5	.	.	.	3	12	3	7	.	.	1	.	.	4	.	.	3	3	13	.	4	2	6	2	69
Loudun	.	.	.	.	.	.	.	11	.	.	11	15	2	.	.	.	.	.	.	.	1	5	2	1	17	.	4	5	5	15	94
Lerné	.	.	.	0	0	1	0	11	.	2	2	13	0	.	.	0	0	.	.	6	1	2	4	5	2	.	6	3	2	4	64
Bressuire	.	.	.	1	2	.	.	6	.	2	5	32	5	2	.	.	.	.	.	7	.	6	8	7	18	.	8	8	8	7	131
Moncoutant	.	.	.	.	3	.	7	.	6	.	12	24	6	2	.	.	.	.	.	6	.	.	12	7	12	15	4	10	12	.	138
Ponts-de-Cé	.	.	.	.	.	0	7	12	.	0	2	12	5	.	.	.	3	.	.	4	1	4	5	11	8	.	9	3	8	2	97
Beaupréau	.	.	0	0	1	0	3	15	.	4	4	29	8	0	.	.	1	0	.	7	1	2	4	6	17	.	9	5	6	5	129
Les Herbiers	.	.	.	.	5	1	4	15	.	7	4	24	8	3	.	.	1	.	.	12	1	6	8	7	12	.	11	15	9	9	160
Nantes (Observat.)	.	.	0	5	1	7	19	9	8	1	27	18	0	.	.	2	.	0	9	.	1	3	3	8	13	.	7	4	6	5	156
Saint-Nazaire	.	.	.	.	.	4	14	.	6	12	29	7	.	.	.	.	.	.	.	16	4	2	4	4	9	.	13	5	7	7	143
Montaigu	.	.	.	2	1	0	11	14	.	10	5	30	26	.	.	.	2	.	0	10	1	11	0	6	15	0	9	7	12	15	187
Bouaye	.	.	.	0	6	1	3	18	.	5	29	6	17	1	.	.	1	.	.	7	2	4	5	5	12	.	6	6	6	6	146
BASSINS ENTRE LA LOIRE ET LA GIRONDE.																															
Bassins de la Sèvre niortaise et de la Vie.																															
Saint-Maixent	.	.	.	.	1	1	.	6	.	3	7	17	0	4	0	.	.	.	.	7	1	7	14	5	18	.	6	13	2	12	125
Champdeniers	.	.	.	1	1	0	8	.	2	5	20	17	2	.	.	.	.	.	15	1	1	6	12	12	.	.	22	.	10	8	143
La Châtaigneraie	.	.	.	1	4	5	1	10	.	3	5	25	5	2	.	.	.	.	.	10	2	3	7	10	15	.	15	7	9	9	148
Chantonnay	.	.	.	2	4	1	.	14	0	8	13	30	7	2	.	.	.	.	1	10	.	6	6	5	10	.	10	5	6	10	150
Xanton-Chassenon	.	.	.	.	.	1	12	.	.	2	.	31	11	.	.	.	.	.	.	18	4	4	12	12	.	.	18	7	17	12	161
Luçon	.	.	.	1	1	1	.	13	1	8	17	15	5	0	.	.	.	.	.	10	2	4	3	7	14	7	8	14	10	13	154
Roche-s.-Yon (E.N.)	.	.	.	0	3	0	3	17	0	9	3	3	12	4	.	.	2	.	.	14	0	4	5	6	12	.	11	6	5	6	125
L'Aiguillon-s.-M.	.	.	.	.	2	1	.	12	.	3	5	22	9	.	.	.	.	.	.	11	1	2	6	12	21	0	10	1	7	2	127
Sables-d'Olonne	.	.	.	.	3	.	.	20	.	9	3	11	6	1	.	.	.	.	.	9	.	3	6	3	17	.	10	4	4	9	121
Saint-Gilles-s.-Vie	.	.	.	.	2	.	11	17	.	19	16	25	9	.	.	.	.	.	.	7	10	13	7	4	8	.	17	8	7	9	192
Challans	.	.	0	.	1	0	8	18	.	8	2	34	11	.	.	.	2	.	0	10	1	5	5	5	14	.	15	8	6	8	161
Ile d'Yeu	.	.	.	.	3	13	.	13	.	14	4	43	9	3	.	.	1	.	1	5	1	1	1	1	7	.	2	2	6	5	135
Noirmoutiers	.	.	.	.	11	0	18	11	0	6	2	29	0	1	0	.	0	0	1	10	1	3	5	4	7	0	11	3	6	6	142

STATIONS.	1	2	3	4	5	6	7	8	9	10	11	12	13	14	15	16	17	18	19	20	21	22	23	24	25	26	27	28	29	30	TOTAL.
Bassin de la Charente.																															
Charroux	.	.	.	.	.	1	.	10	.	3	0	8	14	0	.	0	.	.	.	5	.	0	20	5	11	.	2	12	3	7	101
Civray	.	.	.	.	.	1	.	12	.	4	1	6	13	1	.	.	.	.	.	5	1	.	25	.	11	.	5	10	5	6	108
Ruffec	.	.	.	.	.	1	.	10	.	3	1	5	13	1	.	.	.	.	.	6	.	4	15	8	10	.	8	8	3	14	110
Montbron																.	.	.	.	10	2	5	23	4	13	.	14	20	0	12	?
Aigre	.	.	.	.	4	.	.	11	.	2	2	8	9	.	.	.	.	.	.	15	.	8	18	7	10	.	12	7	5	10	128
Angoulême (Poud.)	.	.	.	0	3	3	.	7	2	2	.	5	10	1	0	.	.	.	.	10	0	7	20	8	11	.	18	11	.	15	133
Barbézieux	.	.	.	0	1	3	.	9	0	4	3	7	8	2	.	.	.	1	.	10	.	7	42	4	13	.	28	19	0	9	170
Cognac	.	.	.	.	0	4	.	16	.	2	2	8	10	1	.	.	.	.	.	5	0	7	18	6	12	.	12	9	3	13	128
Jonzac	.	.	.	.	4	2	.	8	.	4	3	13	5	4	.	.	.	.	.	8	.	7	16	7	8	.	24	11	2	8	134
Saintes	.	.	.	.	2	.	.	8	.	2	.	3	18	11	2	.	.	.	.	8	4	8	12	6	16	.	21	9	7	9	146
Chef-Boutonne	.	.	.	.	4	.	.	9	.	2	.	12	13	.	.	.	.	.	.	.	1	2	16	4	13	.	3	15	1	10	105
St-Jean-d'Angély	.	.	.	.	.	.	.	10	.	.	.	23	.	.	.	.	.	.	.	11	.	.	14	.	.	.	.	40	.	16	114
Bel-Ébat	.	.	.	.	.	.	.	.	.	14	.	.	.	23	.	.	.	.	.	.	.	.	.	.	39	.	.	.	.	41	117
Rochefort	.	.	1	.	1	.	13	1	4	1	15	4	4	.	.	.	.	.	4	3	3	5	5	7	.	7	19	1	7	11	116
La Rochelle	.	.	.	.	.	.	.	.	.	.	.	54	.	.	.	.	.	.	.	.	.	15	.	.	.	.	31	.	.	30	130
Ile d'Aix	.	.	.	.	3	1	1	1	.	0	6	2	0	1	.	.	.	.	.	5	2	3	5	6	16	.	10	1	4	6	73
BASSIN DE LA GIRONDE.																															
Bassin de la Dordogne.																															
Laqueuille	.	.	.	.	.	.	.	11	.	10	.	9	.	.	.	.	.	.	3	6	.	9	5	8	.	.	.	19	3	12	96
La Tr-d'Auvergne	.	.	.	.	.	.	0	10	0	13	3	10	3	.	.	.	.	.	9	3	11	21	10	19	16	31	8	5	14	22	209
Bort	.	.	.	.	.	.	.	.	1	15	0	9	1	.	.	.	.	.	.	.	13	7	19	17	14	5	19	.	7	19	146
Ussel	.	.	.	.	.	.	.	.	2	17	.	10	1	1	.	.	.	.	.	.	15	7	21	15	13	5	20	.	6	19	151
Aurillac (E. N.)	.	.	.	.	.	.	.	2	6	2	10	3	10	1	.	.	.	.	.	14	4	12	30	14	8	.	8	12	23	14	173
Argentat	.	.	.	.	.	.	.	16	2	4	8	4	1	2	.	.	.	.	.	11	0	3	9	3	12	.	8	20	12	11	126
Beaulieu	.	.	.	.	.	.	.	6	1	0	7	1	4	3	.	.	.	.	.	14	0	6	14	5	4	.	14	17	5	16	117
Tulle	.	.	.	.	.	.	.	4	3	.	7	5	12	1	.	.	.	.	.	10	1	7	27	7	20	.	21	13	3	21	161
Brive	.	.	.	.	.	.	.	3	.	.	10	5	1	.	.	.	.	.	.	11	5	13	7	7	.	19	12	23	5	.	121
Périgueux (E. N.)	.	.	.	.	.	.	.	3	.	9	8	10	6	.	.	.	.	.	.	13	.	12	10	.	13	.	12	11	12	10	129
Charras	2	.	.	.	.	1	.	11	.	2	1	7	.	2	.	.	.	1	.	13	.	8	18	9	8	.	25	25	1	15	149
Chalais	.	.	.	.	.	3	.	10	.	3	1	1	5	2	.	.	.	1	.	11	1	3	16	4	3	.	16	14	2	11	106
Montguyon	.	.	.	.	.	.	.	9	.	.	5	9	.	.	.	.	.	.	3	12	.	.	8	21	13	23	8	16	15	26	168
Royan	.	.	.	.	1	.	.	11	.	2	3	12	5	3	.	.	.	.	.	5	5	2	14	5	9	.	11	5	2	15	110
Bassin du Lot.																															
Le Bleymard	.	.	.	.	.	1	26	180	16	16	36	12	11	.	.	.	.	.	.	16	12	1	8	.	26	.	13	38	.	26	438
Bagnols	.	.	.	.	.	0	3	23	2	4	14	.	6	.	.	.	.	.	.	0	8	.	0	.	1	12	.	14	4	18	110
Mende (E. N.)	.	.	.	.	.	.	4	13	.	1	14	.	7	.	.	.	.	.	.	3	.	.	.	3	11	.	.	23	.	13	92
Mende (P. C.)	.	.	.	.	0	.	6	10	2	3	13	.	7	0	.	.	.	.	.	3	3	.	2	1	9	.	1	22	.	8	90
Montmirat	.	.	.	.	.	.	15	3	3	3	7	4	2	.	.	.	.	.	.	6	.	.	5	3	5	.	4	11	4	3	78
Saint-Chély-d'Ap	.	.	4	.	.	.	1	5	1	3	3	1	8	0	.	.	.	.	.	5	0	.	2	1	.	.	3	8	7	5	59
Saint-Léger-du-M	.	.	.	.	.	.	.	9	5	.	.	.	11	.	.	.	.	.	.	18	11	.	.	.	9	22	29	18	25	14	171
Nasbinals	.	.	.	.	.	.	.	34	36	13	17	9	30	.	.	.	.	.	.	40	35	30	57	13	21	6	12	70	31	37	491
Marvéjols	.	.	.	.	.	.	.	6	.	.	.	.	.	.	.	.	.	.	.	3	.	.	.	.	7	.	3	.	.	5	24
Laguiole	.	.	.	.	.	.	.	.	15	.	13	.	10	.	.	.	.	.	.	11	.	10	12	9	6	.	15	28	2	4	135
Mur-de-Barrez	.	.	.	.	.	.	.	.	8	.	10	.	.	.	.	.	.	.	.	8	10	8	6	.	10	12	.	10	12	14	108
Entraygues	.	.	.	.	.	.	.	1	3	1	3	4	4	.	.	.	.	.	.	3	1	2	1	.	5	1	.	5	.	4	37
Figeac	.	.	.	.	.	.	.	.	2	.	9	2	.	.	1	.	.	.	.	23	.	4	5	3	11	.	4	24	5	6	98

STATIONS.	1	2	3	4	5	6	7	8	9	10	11	12	13	14	15	16	17	18	19	20	21	22	23	24	25	26	27	28	29	30	TOTAL.
Bassin du Lot (suite).																															
Cahors	.	.	.	.	.	.	.	.	2	.	5	.	3	.	4	.	.	.	.	18	.	5	13	2	8	.	5	26	1	7	99
Montaigu	.	.	.	.	.	.	.	1	.	6	.	4	.	4	.	.	.	.	.	16	.	5	12	.	9	.	6	31	6	17	117
Villeneuve	.	.	.	.	.	.	.	3	.	.	4	.	3	.	.	.	.	.	2	11	1	2	10	1	4	.	6	24	6	8	85
Bassin de l'Aveyron.																															
Massegros	.	.	.	.	.	.	.	6	6	1	14	.	11	.	.	.	.	.	0	7	6	4	22	5	7	.	4	11	6	11	120
Rodez (E. N.)	.	.	.	.	.	.	.	.	4	.	.	.	19	.	.	.	.	.	.	14	.	4	14	.	6	.	.	10	6	12	85
Saint-Antonin	.	.	.	.	2	.	.	.	.	.	3	.	.	.	.	.	.	.	.	5	.	4	2	.	.	.	.	14	12	18	60
Carmaux	.	.	.	.	.	.	.	15	.	10	.	.	6	1	.	.	.	.	.	1	5	2	8	.	5	.	1	5	.	6	67
Caussade	.	.	.	.	.	.	.	.	.	.	.	7	.	.	.	.	.	.	.	15	2	.	.	.	19	.	.	15	.	5	63
Bassin du Tarn.																															
Pt de Montvert	.	.	.	.	.	31	106	11	6	15	.	6	.	.	.	.	.	.	.	4	4	.	5	2	6	.	2	20	.	9	226
Croix-de-Fer	.	.	.	.	.	5	10	74	16	.	14	.	2	.	.	.	.	.	.	.	4	.	15	7	.	4	.	7	11	3	172
Florac	.	.	.	.	.	.	3	30	10	3	.	2	8	1	.	.	.	.	.	2	.	1	14	2	6	.	.	11	.	4	97
Meyrueis	.	.	.	.	.	7	2	10	2	.	3	2	3	.	.	.	.	.	.	9	4	4	11	2	1	.	.	8	10	8	86
Fraïsse	.	.	.	.	.	.	22	66	6	.	9	.	.	2	.	.	.	.	.	63	.	5	15	6	14	.	.	18	.	11	236
La Salvetat	.	.	10	.	.	.	.	30	.	.	10	.	.	3	.	.	.	.	.	17	.	8	14	11	11	.	.	22	4	17	157
Le Cabaretou	.	.	.	.	.	.	10	60	.	.	8	.	.	2	.	.	.	.	.	17	.	7	10	11	9	.	.	20	3	6	163
La Cavalerie	.	.	.	.	.	.	1	10	1	.	4	.	1	.	.	.	.	.	.	5	.	1	2	1	2	.	.	3	.	2	33
Castres	.	.	.	.	.	2	.	2	.	1	14	.	2	1	.	.	.	.	.	6	4	4	5	5	1	.	0	11	1	14	72
Alban	.	.	.	.	.	.	.	9	.	12	.	7	3	.	.	.	.	.	.	27	11	19	.	15	5	.	5	21	15	19	168
Albi (E. N.)	.	.	.	.	.	0	.	9	.	1	8	3	.	.	.	.	.	.	.	13	.	4	6	5	2	.	0	5	12	4	72
Albi (P. C.)	.	.	.	.	.	.	.	.	8	2	7	.	12	.	.	.	.	1	.	18	.	27	11	1	8	6	2	.	14	12	129
Murat	.	.	.	.	2	1	18	28	.	.	3	.	.	3	.	.	.	.	.	2	4	8	19	15	.	.	16	.	.	10	129
Lavaur	.	.	.	.	.	.	.	.	0	.	8	4	1	.	.	.	.	.	.	9	.	4	3	2	2	.	0	6	1	7	48
Reyniès	.	.	.	.	.	.	.	.	.	.	7	.	2	.	.	.	.	.	.	.	14	.	.	14	4	.	.	.	9	11	62
Montauban	.	.	.	1	.	.	.	0	.	.	4	0	.	.	3	6	5	0	2	.	.	.	12	.	.	2	.	.	.	2	38
Lauzerte	.	.	.	.	.	.	.	.	.	.	6	.	.	8	.	.	.	.	.	16	.	5	8	4	5	.	4	25	3	14	99
Bassin de la Garonne, cours supérieur, et affluents des Pyrénées.																															
Ax	.	.	.	.	.	5	.	.	.	.	6	.	.	4	3	.	.	.	.	.	9	.	9	.	5	3	.	4	.	14	62
Foix (P. C.)	.	.	.	.	22	.	.	1	.	4	.	7	1	.	.	.	.	.	.	6	18	.	1	.	6	.	1	1	10	10	88
Belesta	1	.	.	.	.	11	.	.	1	.	11	.	3	3	.	.	.	2	.	.	3	.	1	.	.	.	3	2	.	3	44
Mirepoix	.	.	.	.	.	.	.	.	.	.	3	.	6	.	.	.	.	.	.	.	7	.	10	20	.	.	.	2	3	11	63
Royat	.	.	.	.	.	.	.	.	.	.	24	.	.	.	.	.	.	.	.	2	6	.	.	2	1	.	.	3	.	6	44
Le Fossat	.	.	.	.	.	.	.	.	.	.	12	.	3	.	.	.	.	.	.	.	10	.	4	.	5	.	.	5	.	17	56
Bagnères-de-L.	.	.	.	.	.	.	.	5	.	.	.	8	5	6	.	.	.	.	.	10	.	.	.	.	14	.	.	.	.	11	59
Arreau	.	.	.	.	.	.	.	12	.	.	6	.	12	15	.	.	.	.	.	.	10	8	.	.	14	.	.	6	.	14	97
Montréjeau	1	.	.	.	.	.	.	1	.	.	3	6	1	3	.	.	.	.	.	11	1	.	2	.	10	.	.	7	.	18	64
Couflens	.	.	.	.	4	.	.	.	.	.	.	19	.	5	.	.	.	.	.	13	.	.	.	9	.	.	.	4	.	.	54
Boussenac	1	.	.	.	1	.	.	.	3	.	14	.	10	14	.	.	.	.	.	3	19	.	15	4	8	.	.	9	.	26	127
Saint-Girons	.	.	.	.	.	.	.	.	2	.	.	8	6	3	.	.	.	.	3	.	.	3	.	.	4	.	.	7	8	4	48
Le Mas-d'Azil	.	.	.	.	.	.	.	.	.	.	.	.	.	.	.	.	5	.	.	4	2	2	4	9	6	.	6	2	10	15	65
Aurignac	.	.	.	.	.	.	.	4	.	4	.	5	1	.	.	.	.	.	.	21	.	.	5	.	6	.	.	7	4	6	65
Toulouse (P. C.)	.	.	1	2	.	.	.	.	.	.	.	5	.	.	.	.	.	.	.	7	.	5	7	.	.	3	3	4	.	3	40

STATIONS.	1	2	3	4	5	6	7	8	9	10	11	12	13	14	15	16	17	18	19	20	21	22	23	24	25	26	27	28	29	30	TOTAL.
Bassin de la Garonne (R. G.) au-dessous de Toulouse; bassins du Gers et de la Baïse; bassin de la Gironde.																															
Lombez	.	.	1	0	.	.	.	1	0	2	8	8	0	2	0	0	0	0	0	7	.	.	4	0	4	0	0	8	5	20	72
Gimont	.	.	.	.	.	.	.	.	.	.	6	2	.	3	.	.	.	.	.	9	.	.	6	1	.	.	.	10	5	15	57
Beaumont	.	.	0	.	.	.	.	.	.	.	7	0	0	2	.	.	.	.	.	12	.	2	10	2	5	.	.	.	.	25	66
Lavit	.	.	.	.	.	.	2	.	.	.	8	1	.	.	.	.	.	.	.	18	.	.	8	5	8	0	2	18	4	7	91
Ecl. 21, Verriès	.	.	.	.	.	.	.	.	.	3	3	.	2	3	.	.	.	.	.	13	.	6	5	2	3	.	1	3	16	4	64
Masseube	.	.	.	.	.	.	.	2	.	.	3	9	.	.	.	.	.	.	.	15	.	.	7	.	9	.	.	6	3	36	91
Auch	.	.	.	.	.	1	.	2	.	.	3	.	.	2	.	.	.	.	.	7	.	.	6	2	2	.	1	12	2	30	70
La Sauvetat	0	0	.	.	.	.	.	3	.	.	8	1	.	.	.	.	.	.	.	7	.	.	7	3	2	0	0	16	2	22	72
Lectoure	.	.	.	.	.	.	.	2	.	.	6	3	.	.	.	.	.	.	.	8	.	2	6	.	7	.	1	13	2	25	76
Lannemezan	8	.	.	.	.	.	.	8	.	.	4	.	18	7	.	.	.	.	.	4	12	.	.	3	7	7	.	6	8	10	102
Trie	.	.	.	.	.	2	.	4	.	.	.	.	10	2	.	.	.	.	.	4	10	.	4	.	12	.	8	.	.	17	73
Miélan	.	.	.	.	.	3	.	5	.	.	3	2	.	1	.	.	.	.	.	10	.	.	6	.	6	.	.	7	2	23	68
Mirande	.	.	.	.	.	1	.	2	.	1	4	.	.	1	.	.	1	.	.	15	.	0	7	2	10	0	1	.	3	31	76
Vic-Fézensac	.	.	.	.	.	.	.	3	.	.	3	.	.	.	.	.	1	.	.	10	.	.	8	3	3	.	.	12	4	30	79
Condom	.	.	.	.	.	.	.	3	.	2	7	2	.	1	.	.	.	.	.	7	.	1	7	2	3	.	1	15	3	23	77
Agen	.	.	.	.	.	.	.	2	1	.	8	2	.	.	.	.	.	.	9	3	6	5	2	2	.	4	18	8	7	10	86
Damazan	.	.	.	.	.	.	.	7	.	9	.	3	.	.	.	.	.	.	.	12	1	.	3	7	.	.	6	22	11	16	97
Col-de-Fer	.	.	.	0	.	0	.	4	1	.	1	.	4	.	.	.	.	.	.	10	4	2	7	1	5	.	15	24	12	14	105
P^te de Grave	.	.	.	.	4	.	.	12	.	3	2	.	19	.	.	.	.	.	.	9	2	1	10	5	7	.	28	3	3	5	114
BASSINS ENTRE LA GIRONDE ET LES PYRÉNÉES.																															
Petits bassins entre la Gironde et l'Adour.																															
Hourtins	.	.	.	8	.	.	6	.	15	.	15	3	2	.	.	.	.	.	12	5	5	10	4	4	.	31	4	4	10	18	158
Marcheprime	.	.	.	.	.	.	.	9	3	8	13	21	7	.	.	.	.	.	10	7	8	14	.	14	.	2	13	.	25	22	175
Bassin de l'Adour.																															
Luz-Saint-Sauveur	.	.	.	.	.	.	.	12	.	.	.	13	.	14	.	.	.	.	.	6	.	.	.	.	15	.	.	.	.	.	60
Bagnères-de-Big	.	.	.	.	.	.	5	12	.	.	2	13	.	14	.	.	.	.	.	13	12	.	.	.	30	.	2	16	3	41	163
Tarbes (E. N.)	.	1	.	.	.	.	2	.	.	.	.	6	1	3	.	.	.	.	.	5	.	.	.	2	11	3	.	12	.	18	64
Tarbes (P. C.)	.	.	9	.	.	.	.	9	.	.	.	7	.	6	.	.	.	.	.	0	6	.	5	.	13	.	.	9	.	22	86
Villecomtal	.	.	.	.	.	3	.	5	.	.	4	3	.	2	.	.	.	.	.	14	.	.	7	.	10	.	1	10	2	26	87
Aignan	.	.	.	.	.	.	.	6	.	.	6	3	.	.	.	.	.	.	.	18	7	.	10	.	3	.	.	20	13	23	109
Riscle	.	.	.	.	.	6	.	.	.	3	4	3	.	.	.	.	.	.	.	14	3	.	15	.	8	2	1	16	3	47	125
Eauze	.	.	.	.	.	.	.	5	.	4	7	3	.	5	.	.	.	.	.	16	.	.	8	4	4	7	4	13	7	28	114
Cazaubon	.	.	.	.	.	.	.	8	0	0	5	2	2	7	.	.	.	.	.	14	1	2	10	5	4	1	0	22	4	32	119
Pau (Château)	.	.	.	.	.	.	.	.	.	.	.	.	.	25	.	.	.	.	.	.	12	.	.	.	.	18	.	.	21	43	119
Pau (Monnaie)	.	.	.	.	.	.	.	.	.	.	.	.	.	29	.	.	.	.	.	.	16	.	.	.	.	21	.	.	23	44	133
Pau (Gare)	.	.	.	.	.	.	.	.	.	.	.	.	.	32	.	.	.	.	.	.	15	.	.	.	.	22	.	.	24	44	137
Lescar (E. N.)	.	.	.	.	.	.	.	.	.	.	5	4	5	12	.	.	.	.	.	2	.	.	.	4	13	.	.	13	.	26	84
Peyranère	.	.	.	.	.	.	.	43	.	.	.	.	100	33	.	.	.	.	.	.	92	.	.	43	.	59	.	.	105	.	475
Gélan	.	.	.	.	.	.	.	20	.	1	.	18	18	23	.	.	.	.	.	15	8	.	6	.	26	.	10	13	8	9	177
Saint-Martin-de-H.	.	.	0	.	.	1	6	14	0	2	6	4	43	8	0	.	0	.	5	13	7	.	17	4	17	0	.	16	18	49	230
Bayonne	.	.	.	.	.	.	.	23	.	.	5	1	6	29	2	.	.	.	.	4	4	4	10	7	6	7	.	15	2	44	169
Biarritz	.	.	.	.	.	.	1	15	2	.	7	6	3	16	5	.	.	.	.	4	6	1	6	5	4	3	1	14	2	11	112
VERSANT DE LA MÉDITERRANÉE.																															
BASSINS ENTRE LES PYRÉNÉES ET LE RHÔNE.																															
Bassins de l'Agly, de la Tet et du Tech.																															
Caudiès	.	.	.	.	.	9	.	.	.	.	.	1	.	.	.	.	.	.	13	.	.	.	4	.	3	.	.	4	5	9	47
Barcarès	.	.	.	.	.	.	.	.	.	1	2	.	.	.	.	.	.	.	.	.	.	.	.	.	.	.	.	.	.	.	3

STATIONS.	1	2	3	4	5	6	7	8	9	10	11	12	13	14	15	16	17	18	19	20	21	22	23	24	25	26	27	28	29	30	TOTAL.
Bassins de l'Agly, de la Tet et du Tech (suite).																															
Estagel	.	.	.	.	.	4	.	.	.	.	.	.	.	.	.	.	.	.	.	1	.	.	.	.	.	.	.	.	.	.	5
Montlouis	.	.	.	.	.	.	19	.	.	1	.	6	.	.	.	.	.	.	.	1	.	.	.	.	1	.	.	.	.	.	28
Prades	2	.	.	.	.	10	.	.	.	.	1	.	.	10	.	.	.	.	.	.	.	.	.	.	.	.	.	.	.	.	23
Comes	.	.	.	.	5	.	.	5	.	.	.	.	.	8	.	.	.	4	.	.	.	.	.	3	.	.	.	.	.	.	25
Perpignan (P. C.)	.	.	.	.	1	.	0	.	1	.	.	.	.	.	.	.	.	.	.	1	.	.	.	.	.	.	.	.	.	.	3
Prats-de-Mollo	.	.	.	.	.	.	7	14	.	.	.	.	.	.	3	.	.	.	.	2	.	.	.	.	.	.	.	.	.	.	26
Bellegarde	.	.	.	.	.	.	.	24	5	.	.	.	4	.	.	.	.	.	.	.	.	.	.	.	.	.	.	.	.	.	33
Céret	.	.	.	.	.	.	.	28	6	.	.	.	6	.	.	.	.	.	.	.	.	.	.	.	.	.	.	.	.	.	40
Pont d'Elne	.	.	.	.	2	.	.	7	.	.	1	.	.	.	.	.	.	.	.	.	.	.	.	.	.	.	.	.	.	.	10
Cap Béarn	.	.	.	.	1	.	1	27	.	.	.	.	.	.	.	.	.	.	.	.	.	.	.	.	.	.	.	.	.	.	29
Feu-Rouge	.	.	.	.	0	0	.	23	.	.	.	.	.	.	.	.	.	.	.	0	.	.	.	.	.	.	.	.	1	.	25
Bourg-Madame	.	.	.	.	.	.	.	4	.	.	.	3	.	.	.	.	.	.	.	.	.	.	.	.	1	.	.	.	.	.	8
Col de Puymorens	.	.	.	.	.	.	3	.	.	.	2	.	2	.	.	.	.	.	.	.	3	.	.	.	7	.	.	.	.	5	22
Bassin de l'Aude.																															
Plan Bayle	.	.	.	.	3	2	25	.	.	2	6	3	.	.	.	.	.	.	7	18	17	14	8	.	10	.	8	20	.	15	153
Lespinassière	.	.	.	.	3	2	22	.	.	2	6	3	.	.	.	.	.	.	6	12	16	13	8	.	10	.	7	19	.	15	144
Caunes (hors bois)	.	.	.	.	10	.	0	.	.	.	6	.	.	.	.	.	.	.	.	4	.	.	.	.	.	.	.	11	.	8	40
Caunes (sous bois)	.	.	.	.	4	.	.	.	.	.	2	.	.	.	.	.	.	.	.	.	.	.	.	.	.	.	.	5	.	2	14
Rieux-Minervois	.	.	.	.	9	.	.	3	.	.	6	.	.	.	.	.	.	.	.	2	.	.	.	.	1	.	.	5	.	2	28
Castelnaudary	.	.	.	.	4	.	.	.	.	.	18	.	.	.	.	.	.	.	.	6	.	.	5	.	1	.	.	2	8	6	50
Sainte-Gemme	.	.	.	.	.	.	.	.	.	.	17	.	.	.	.	.	.	.	.	.	.	.	7	.	.	.	.	4	7	5	42
Besplas	.	.	.	.	17	.	.	.	.	.	15	.	.	.	.	.	.	.	.	5	.	.	2	.	.	.	.	3	6	4	52
Montolieu	.	.	.	.	4	.	.	.	.	.	12	.	.	.	.	.	.	.	.	5	10	.	2	2	2	.	.	3	5	8	53
Col de la Quillane	.	.	.	.	2	.	2	.	.	.	.	1	.	.	.	.	.	.	.	1	.	.	.	.	2	.	.	.	.	.	8
Roquefort-du-S.	.	.	.	.	7	.	.	1	.	.	11	.	.	5	.	.	.	.	.	5	.	.	1	.	.	.	.	4	.	2	36
Quillan	.	.	.	.	10	.	.	.	.	.	8	1	.	.	.	.	.	.	.	15	.	.	1	.	5	.	.	3	8	10	61
Arques	.	.	.	.	21	.	.	.	.	.	6	2	.	.	.	.	.	.	.	9	.	.	.	.	.	.	.	.	.	15	53
Limoux	.	.	.	.	4	.	.	.	.	.	12	2	.	.	.	.	.	.	.	6	.	.	1	.	3	.	.	7	4	2	41
Alaigne	.	.	.	.	.	.	.	.	.	.	22	.	.	.	.	.	.	.	.	9	.	.	6	.	.	.	.	18	.	.	55
Carcassonne (C. M.)	.	.	.	.	13	.	.	.	.	.	11	0	.	.	.	.	.	.	.	6	.	0	2	.	2	.	.	4	2	4	45
Barbaira	.	.	.	.	2	.	.	.	.	1	13	.	.	.	.	.	.	.	0	6	.	1	1	.	2	.	.	3	.	4	33
Montlaur	.	.	.	.	4	.	.	.	.	.	9	.	.	.	.	.	.	.	.	5	.	.	1	.	.	.	3	2	3	3	30
Moux	.	.	.	.	2	.	.	.	.	.	5	.	.	.	.	.	.	.	.	.	.	.	.	.	.	.	.	5	.	1	13
Boutenac	.	.	.	.	5	5	.	2	.	.	8	.	.	.	.	.	.	.	.	4	.	.	.	.	1	.	.	1	.	.	26
Terre-Rouge	.	.	.	.	4	3	2	.	.	.	5	.	.	.	.	.	.	.	0	5	.	.	3	.	2	.	4	.	.	.	28
Capestang	.	.	.	.	3	.	.	15	.	.	10	.	.	.	.	.	.	.	.	.	.	.	.	.	.	.	.	11	.	.	39
Narbonne	.	.	.	.	4	2	1	5	1	.	5	.	.	.	.	.	.	.	.	2	.	.	.	.	2	.	1	3	.	.	26
La Nouvelle	.	.	.	.	2	3	0	1	.	.	3	.	.	.	.	.	.	.	.	2	.	.	.	.	.	.	.	.	.	.	11
Bassins du Vidourle, du Lez, de l'Hérault et de l'Orb.																															
Lunel	.	.	.	.	.	.	1	10	11	2	3	.	.	.	.	.	.	.	.	.	.	.	.	.	.	.	.	13	.	.	40
S'-Mathieu-de-Tr.	.	.	.	.	.	.	.	20	15	.	.	17	.	.	.	.	.	.	.	.	.	.	.	.	.	.	.	19	.	.	71
Montpellier (J. B.)	.	.	.	.	.	.	.	60	3	.	.	.	.	.	.	.	.	.	.	2	.	.	.	.	.	.	7	.	.	.	72
Cette (P. C.)	.	.	.	.	.	.	.	26	.	.	4	.	.	.	.	.	.	.	.	.	.	.	.	.	.	.	.	4	.	.	35
Valène	.	.	.	.	.	.	8	34	17	.	8	.	.	.	.	.	.	.	.	4	.	.	.	.	.	.	.	17	.	.	88
Saint-Bauzille	.	.	.	.	.	.	30	30	20	.	8	.	.	.	.	.	.	.	.	.	.	.	.	.	.	.	.	13	.	.	101

STATIONS.	1	2	3	4	5	6	7	8	9	10	11	12	13	14	15	16	17	18	19	20	21	22	23	24	25	26	27	28	29	30	TOTAL.
Bassins du Vidourle, du Lez, de l'Hérault et de l'Orb (suite).																															
Le Caylar	.	.	.	.	.	1	26	52	2	2	18	.	.	.	.	.	.	.	.	17	.	1	4	5	7	.	1	14	2	4	156
Lodève	.	.	.	.	.	1	27	49	3	.	11	.	.	.	.	.	.	.	.	7	.	.	.	.	7	.	.	13	.	.	118
Clermont-Villen	.	.	.	.	.	.	10	30	5	.	.	.	.	.	.	.	.	.	.	.	.	.	.	.	.	.	.	25	.	.	70
Saint-Gervais	.	.	.	.	.	.	40	81	.	.	.	.	.	.	.	.	.	.	.	.	.	.	.	.	.	.	.	.	.	.	121
Bédarieux	.	.	.	.	.	4	10	20	2	3	.	.	.	.	.	.	.	.	.	1	.	.	.	.	2	.	.	10	.	.	52
Saint-Pons	.	.	.	.	.	2	13	26	2	7	.	.	.	.	.	.	.	.	.	11	.	3	2	1	12	.	1	9	1	8	98
Col de la Cardonnille	.	.	.	.	.	.	30	34	24	.	9	.	.	.	.	.	.	.	.	.	.	.	.	.	.	.	.	13	.	.	110
Agde	.	.	.	.	.	.	.	38	.	.	8	.	.	.	.	.	.	.	1	.	.	.	.	.	.	.	.	2	.	.	48
L'Escandolgue	.	.	.	.	.	3	68	99	.	.	23	.	.	.	.	.	.	.	.	7	.	.	.	.	4	.	.	14	.	.	218
Béziers	.	.	.	.	.	2	.	3	28	.	10	.	.	.	.	.	.	.	.	.	.	.	.	.	.	.	.	5	3	.	51
BASSIN DU RHÔNE.																															
Bassin de la Saône.																															
Champagney	.	.	.	.	.	.	.	.	13	21	.	13	.	.	.	.	.	.	2	24	.	10	.	12	14	.	27	10	14	6	166
Courchaton	.	.	.	.	.	.	.	2	2	4	3	.	13	.	.	.	.	.	.	10	7	.	5	5	17	16	19	12	11	6	132
La Voivre	.	.	.	.	.	.	.	.	9	10	5	.	19	.	.	.	.	.	.	19	5	.	15	.	7	20	15	16	15	14	169
Bourbonne-les-B	.	.	.	.	.	.	.	.	5	1	1	.	10	.	.	.	.	.	.	8	8	2	6	14	10	2	2	15	1	9	94
Fresnes-s.-Apance	1	.	.	.	.	.	.	.	5	2	3	1	4	.	.	.	.	.	.	4	8	1	4	4	16	4	1	17	2	5	82
Villars-le-Pautel	.	.	.	.	.	.	.	.	9	4	3	.	5	.	.	.	.	.	.	6	6	.	.	17	.	9	4	22	.	8	93
La Ferté-s.-Amance	.	.	.	.	.	.	.	.	7	2	5	.	6	.	.	.	.	.	.	6	.	7	8	.	21	2	.	17	2	5	88
Jussey	.	.	.	.	.	.	.	.	6	12	1	.	.	.	.	.	.	.	.	4	.	.	7	6	8	2	6	13	.	8	73
Chalindrey	.	.	.	.	.	.	.	.	8	6	3	1	6	0	.	.	.	1	.	9	3	5	7	5	11	2	4	18	1	5	93
Bourg	.	.	.	.	.	.	.	.	4	3	3	.	7	.	.	.	.	.	.	7	6	2	13	4	18	3	3	22	.	6	101
Villeguzien	.	.	.	.	8	.	.	.	.	.	.	.	.	.	.	.	.	.	.	.	.	.	.	.	.	2	6	21	5	11	?
Vaux-s.-Aubigny	.	.	.	.	.	.	.	7	7	5	.	7	.	.	.	.	.	.	3	5	.	11	5	13	9	.	21	.	5	.	99
Courlon	.	.	.	.	.	.	.	.	5	3	.	5	.	.	.	.	0	.	.	9	1	2	6	9	16	0	0	18	2	2	81
Lamargelle	.	.	.	.	.	.	.	.	.	5	4	7	.	.	.	.	.	.	.	1	6	.	13	1	18	.	1	20	.	1	78
Is-s.-Tille	.	.	.	.	.	.	.	7	.	3	.	4	.	.	.	.	.	.	.	4	1	12	.	11	9	.	8	10	3	.	72
Beire-le-Châtel	.	.	.	.	.	.	.	.	6	2	8	.	3	1	3	2	.	.	.	4	1	.	5	3	4	2	5	6	9	4	69
Saint-Seine-l'Abb	.	.	.	.	.	.	.	.	4	2	1	6	.	.	.	.	.	.	.	4	3	5	6	14	10	6	9	15	3	5	94
Val-Suzon	.	.	.	.	.	.	.	.	8	2	3	1	7	.	.	.	.	.	.	4	6	.	4	9	13	18	2	20	4	6	107
Saussy	.	.	.	.	.	.	.	.	7	2	2	.	8	.	.	.	.	.	.	.	7	3	5	9	11	4	18	3	3	7	90
Pont-d'Ouche	.	.	.	.	.	.	.	.	.	10	1	.	7	.	.	.	.	.	.	.	7	4	3	3	23	5	.	8	17	12	100
Dijon	.	.	.	.	.	.	.	5	2	2	1	4	.	.	.	.	.	.	.	5	.	3	.	14	3	.	9	8	2	3	61
Gray	.	.	.	.	.	.	.	.	5	11	.	.	.	.	.	.	.	.	.	3	.	.	4	11	.	4	13	11	2	4	70
Heuilley	.	.	.	.	.	.	.	4	5	5	2	.	.	.	.	.	.	.	1	.	.	4	7	4	2	.	17	9	6	2	68
Vonges	.	.	.	.	.	.	.	.	7	1	11	1	3	.	.	.	.	.	.	5	3	.	5	.	8	.	2	21	5	6	78
Auxonne	.	.	.	.	.	.	.	1	7	2	8	1	1	.	.	.	.	.	.	5	3	.	.	5	3	.	10	5	5	2	59
St-Jean-de-Losne	.	.	.	.	.	.	.	2	5	9	2	3	.	.	.	.	.	.	.	10	.	4	.	9	3	.	16	17	6	4	90
Lanthes	.	.	.	.	.	.	.	.	4	1	14	.	4	.	.	.	.	.	.	.	4	.	3	4	.	3	2	13	10	8	69
Trugny	.	.	.	.	.	.	.	.	4	5	7	1	.	.	.	.	.	.	.	3	.	.	3	4	.	.	5	14	6	4	56
Beaune	.	.	.	.	.	.	.	3	3	6	2	1	.	.	.	.	.	.	.	6	2	6	.	13	4	.	8	6	10	10	81
Verdun-s.-Saône	.	.	.	.	.	.	.	1	2	5	5	.	.	.	.	.	.	.	.	1	1	.	1	8	3	.	3	11	2	1	44
Lons-le-Saul. (E.N.)	.	.	.	.	.	.	2	1	4	26	.	22	.	.	.	.	.	.	.	9	4	8	.	2	8	.	2	15	6	8	116
Monsols	.	.	.	.	.	.	.	.	7	11	.	.	.	.	.	7	4	.	11	7	.	6	7	5	5	2	5	6	6	3	92
Bourg (E. N.)	.	.	.	.	.	.	.	4	3	3	25	.	19	.	.	.	.	.	.	6	9	.	15	2	5	.	2	3	8	3	107
Pont-de-Vaux	.	.	.	.	.	.	.	1	1	8	13	4	5	.	.	.	.	.	.	9	.	3	6	5	5	.	4	10	8	5	87
Mâcon (E. N.)	.	.	.	.	.	.	.	1	1	5	17	.	10	.	.	.	.	.	.	5	7	.	10	4	6	.	0	14	.	9	88
Thoissey	.	.	.	.	.	.	.	2	1	.	23	2	5	.	.	.	.	.	.	.	7	.	8	.	.	6	.	5	19	.	78

STATIONS.	1	2	3	4	5	6	7	8	9	10	11	12	13	14	15	16	17	18	19	20	21	22	23	24	25	26	27	28	29	30	TOTAL.
Bassin de la Saône (suite).																															
Cercié	.	.	.	.	.	.	0	1	0	13	7	.	.	.	.	.	.	.	.	13	0	3	1	8	5	.	4	5	8	4	73
Trévoux	.	.	.	.	.	.	.	.	.	17	8	4	.	.	.	.	.	.	.	11	.	5	.	1	2	.	2	9	3	.	62
Saint-Nizier-d'Az.	.	.	.	.	.	.	.	.	.	12	.	11	8	.	.	.	.	.	0	16	2	11	4	1	16	.	8	6	12	6	113
Saint-Laurent-d'O.	.	.	.	.	.	1	1	6	4	3	6	.	.	.	.	.	.	.	6	3	2	6	.	6	4	5	6	3	2	2	66
Sainte-Foy-L'Arg.	.	.	.	0	.	.	0	1	1	4	14	4	2	.	.	.	.	.	0	9	3	1	4	1	7	0	6	11	3	1	73
Tarare	.	.	.	.	.	1	.	.	.	10	8	14	.	.	.	.	.	.	.	14	5	9	.	6	9	.	4	6	5	1	91
L'Arbresle	.	.	.	.	.	.	.	.	.	4	7	.	3	.	.	.	.	.	.	7	.	3	.	3	2	.	4	5	1	.	39
Bassin du Doubs.																															
Pontarlier	.	.	.	.	.	.	.	3	4	6	16	.	18	.	.	.	.	.	.	14	7	2	13	5	19	.	15	20	8	13	164
Pont de Roide	.	.	.	.	.	.	.	2	2	14	9	.	10	.	.	.	.	.	.	13	7	.	10	7	19	2	9	23	2	8	136
Besançon (E. N.)	.	.	.	.	.	.	.	3	2	2	22	.	12	.	.	.	.	.	.	12	4	.	6	5	11	3	2	29	21	26	159
Ornans	.	.	.	.	.	.	.	3	.	10	13	17	.	.	.	.	.	.	.	12	4	1	9	6	16	.	13	26	11	8	150
Bassin du Rhône proprement dit, cours moyen.																															
Évian	.	.	.	.	.	.	.	.	7	10	22	2	12	1	.	.	.	.	.	9	12	.	15	1	8	7	3	12	14	15	151
Douvaine	.	.	.	.	.	.	.	.	3	12	18	13	25	.	.	.	.	.	.	11	.	18	3	7	6	6	19	6	18	.	165
Chamonix	.	.	.	.	.	.	.	1	.	20	6	4	.	.	.	.	.	.	.	10	.	27	.	6	12	.	28	23	.	.	137
Sallanches	.	.	.	.	.	.	.	.	0	1	15	0	9	.	.	.	.	.	.	2	15	.	21	2	12	7	5	12	4	12	119
Col des Gets	.	.	.	.	.	.	.	5	6	18	6	5	.	12	42	.	.	.	.	.	.	.	.	.	12	.	15	11	.	13	145
Tanninges	.	.	.	.	.	.	.	.	5	5	14	.	11	.	.	.	.	.	.	8	16	.	26	2	6	8	3	18	11	12	145
Annemasse	.	.	.	.	.	.	4	7	2	21	.	.	.	.	.	.	.	.	.	14	.	.	10	.	13	.	15	13	19	3	121
Cruseilles	.	.	.	.	.	.	.	.	.	11	11	13	20	.	.	.	.	.	.	4	15	1	18	.	11	.	21	24	3	21	172
Gex	.	.	6	.	.	.	.	.	.	7	22	2	30	.	.	.	.	.	.	6	16	.	35	3	16	13	8	9	7	20	200
Thônes	.	.	.	.	.	.	.	5	16	18	.	.	.	.	.	.	.	.	.	37	.	42	5	25	16	34	37	13	17	.	265
Annecy	0	.	.	.	.	.	.	.	8	9	28	22	29	0	.	.	.	.	.	5	16	18	25	0	14	5	5	21	17	21	243
Tamié	.	.	.	.	.	.	.	.	.	6	13	1	11	.	.	0	1	.	.	6	15	.	36	2	15	6	6	23	9	15	165
Rumilly	.	.	.	.	.	.	.	7	13	22	1	25	.	.	.	.	.	.	.	9	11	20	.	.	19	.	15	12	3	19	176
Chambéry	.	.	.	.	.	.	.	.	2	1	9	.	22	.	.	.	.	.	.	4	13	.	22	.	7	6	6	17	18	17	143
Yon-Artemare	.	.	.	.	.	.	.	3	7	18	35	.	20	.	.	.	.	.	.	18	.	8	18	1	14	.	14	19	.	8	183
Belley	.	.	.	.	.	.	.	3	6	5	3	.	7	.	.	.	.	.	.	5	2	1	4	2	4	.	5	7	.	4	58
Nantua	.	.	.	.	.	.	1	1	1	13	10	1	20	.	.	.	.	.	.	28	3	.	20	2	24	.	.	21	8	15	168
Pont-d'Ain	.	1	.	.	.	.	.	6	4	18	2	2	22	.	.	.	.	.	.	18	4	2	9	1	8	.	7	12	9	5	130
Chalamont	.	.	.	.	.	.	.	8	4	10	22	.	12	.	.	.	.	.	.	13	.	4	20	7	9	.	4	13	.	10	136
Ambérieu	.	.	.	.	.	.	.	8	6	27	37	2	32	.	.	.	.	.	.	22	6	4	12	2	4	2	18	13	6	.	201
Montluel	.	.	.	.	.	.	.	.	10	16	11	8	14	.	.	.	.	.	.	15	.	.	7	1	6	.	10	6	5	4	113
Lyon (Obs^re)	.	.	.	.	.	.	.	1	1	3	29	1	9	.	.	.	.	.	.	.	1	8	1	7	1	3	2	3	6	9	84
Rive de Gier	.	.	.	.	.	.	.	1	4	24	.	2	.	.	.	.	.	.	.	5	1	.	4	.	.	.	8	8	3	.	60
Loire	.	.	.	.	.	.	.	0	3	16	20	2	7	.	.	.	.	.	.	5	3	0	6	1	3	.	7	8	1	2	84
Pelussin	.	.	.	.	.	.	.	.	.	.	.	22	20	5	.	.	.	.	5	10	.	.	3	.	6	.	22	13	.	6	93
Megève	.	.	.	.	.	.	.	.	.	16	10	.	9	.	.	.	.	.	.	8	8	39	.	21	18	.	8	11	3	.	170
Orcières	.	.	.	.	.	.	.	6	5	13	22	25	24	.	.	.	.	.	3	.	4	.	22	2	11	.	25	15	.	20	197
Saint-Firmin	.	.	.	.	.	.	.	.	.	30	.	12	2	.	.	.	.	.	2	.	.	3	.	.	4	.	.	.	.	27	80
Grenoble (E. N.)	.	.	.	.	.	.	.	.	.	.	15	1	25	.	.	.	.	.	.	7	7	9	9	1	8	5	18	8	9	10	130
Valence (E. N.)	.	.	.	.	.	.	.	.	.	4	35	11	.	.	.	.	.	.	.	4	7	.	.	.	9	1	3	4	14	6	97
Bassin du Rhône proprement dit, cours inférieur.																															
Privas (E. N.)	.	.	.	.	.	.	.	.	.	74	.	5	7	.	.	.	.	.	.	1	.	.	3	25	.	.	.	.	.	.	115
Montpezat	.	.	.	.	.	.	30	30	30	14	17	38	7	.	.	.	.	.	.	.	8	.	.	.	5	.	2	10	3	.	193
N.-D.-des-Neiges	.	.	.	.	.	.	26	105	20	9	21	14	4	.	.	.	.	.	.	4	2	1	1	.	4	.	.	14	.	4	229

STATIONS.	1	2	3	4	5	6	7	8	9	10	11	12	13	14	15	16	17	18	19	20	21	22	23	24	25	26	27	28	29	30	TOTAL.
Bassin du Rhône proprement dit, cours inférieur (suite).																															
Les Laubies	.	.	.	.	.	.	21	0	1	.	.	10	.	.	.	.	.	.	.	1	2	.	3	.	6	.	6	21	.	.	72
Villefort	.	.	.	.	.	.	32	51	22	3	5	3	0	.	.	.	.	.	.	.	0	.	.	.	1	.	.	3	.	0	120
Vialas	.	.	.	.	.	.	66	95	41	4	8	6	.	.	.	.	.	.	.	.	4	.	.	.	14	.	.	15	.	3	256
St-Germain-de-C.	.	.	.	.	.	4	51	52	26	2	7	.	2	.	.	.	.	.	.	.	.	.	4	.	3	.	.	10	.	1	162
Lapalud	.	.	.	.	.	.	.	4	2	7	23	.	19	.	.	.	.	.	.	.	.	.	.	.	3	.	.	.	18	2	78
Valréas	.	.	.	.	.	.	.	.	4	7	14	8	6	.	.	.	.	.	.	.	.	.	8	.	.	.	13	9	16	.	85
Bollène	.	.	.	.	.	.	.	6	.	8	26	.	.	.	.	.	.	.	.	1	.	0	.	.	.	.	8	8	3	.	60
Orange	.	.	.	.	.	.	4	0	9	2	13	12	.	.	.	.	.	.	.	2	.	.	0	1	.	.	0	10	14	.	67
Savoillans	.	.	.	.	.	.	5	7	22	12	16	9	.	.	.	.	.	.	1	5	.	7	.	.	1	2	10	4	10	.	111
Malaucène	.	.	.	.	.	.	.	1	3	22	16	5	8	.	.	.	.	.	.	1	4	.	1	1	3	.	5	10	5	.	84
Sault	.	.	.	.	.	.	.	4	5	10	9	10	14	.	.	.	.	.	.	3	.	.	6	.	2	2	8	10	10	.	93
Bedouin	.	.	.	.	.	.	.	.	3	21	11	3	4	.	.	.	.	.	.	.	3	.	5	.	.	.	.	13	4	4	71
Carpentras	.	.	.	.	.	.	.	.	15	15	11	5	2	.	.	.	.	.	.	3	1	.	1	.	.	.	1	14	.	4	72
Pernes	.	.	.	.	.	.	.	0	0	19	5	4	1	.	.	.	.	.	.	.	3	.	1	.	.	.	.	12	18	.	63
Le Monétier	.	.	.	.	.	.	.	.	.	.	.	.	.	47	.	.	.	.	.	.	.	.	.	.	.	.	.	.	.	.	47
Briançon	.	.	.	.	.	.	.	.	.	.	4	10	19	4	4	.	.	.	.	.	.	.	.	.	.	.	.	.	5	1	47
La Bessée	.	.	.	.	.	.	.	7	.	20	.	42	.	.	.	.	.	.	.	.	.	.	12	.	.	.	18	4	.	20	123
Aiguilles	.	.	.	.	.	.	.	.	0	0	14	8	3	2	.	.	.	.	.	.	.	.	2	.	.	.	3	31	.	.	62
Guillestre	.	.	.	.	.	.	.	0	.	0	10	12	5	3	.	.	.	.	.	.	2	.	4	.	5	8	.	11	13	22	95
Embrun	.	.	.	.	.	.	.	4	4	10	21	16	14	.	.	.	.	.	.	2	7	.	12	.	.	.	24	17	2	14	147
Savines	.	.	.	.	.	.	.	4	8	13	20	24	7	.	.	.	.	.	10	.	.	.	4	.	.	6	20	16	8	.	140
Barcelonnette (E.N.)	.	.	.	.	.	.	.	.	.	.	.	51	.	41	.	.	.	.	.	.	.	.	.	.	.	25	.	.	1	.	118
Gap (E. N.)	.	.	.	.	.	.	.	2	3	12	18	17	39	.	.	.	.	.	.	.	2	.	.	.	.	.	.	.	.	.	92
Veynes	.	.	.	.	.	.	.	2	2	3	11	15	25	.	.	.	.	.	.	.	7	.	9	.	4	9	2	17	11	13	130
Serres	.	.	.	.	.	.	15	21	14	12	8	25	.	.	.	.	.	.	9	.	.	.	14	.	15	.	20	6	20	.	179
Laragne	.	.	.	.	.	.	.	.	5	12	17	27	.	.	.	.	.	.	.	.	.	.	.	.	.	.	9	11	16	.	97
Mirabeau	.	.	.	.	.	.	.	0	4	.	3	6	.	.	.	.	.	.	.	.	.	.	1	.	.	.	.	.	8	.	22
Meyrargues	.	.	.	.	.	.	.	.	.	.	.	7	.	.	.	.	.	.	.	.	.	.	.	.	.	.	.	4	10	.	21
Pertuis	.	.	.	.	.	.	3	1	3	3	3	1	.	.	.	.	.	.	.	3	.	.	1	.	3	.	2	10	3	.	36
Rognes	.	.	.	.	.	.	.	7	10	.	4	5	.	.	.	.	.	.	.	2	.	.	2	.	.	.	.	12	8	.	50
Les Taillades	.	.	.	.	.	.	.	6	9	.	7	7	.	.	.	.	.	.	.	.	.	.	.	.	.	.	.	8	4	.	41
Orgon	.	.	.	.	.	.	.	2	51	5	1	11	.	.	.	.	.	.	.	1	.	.	2	.	.	.	.	6	3	.	82
Saint-Christol	.	.	.	.	.	.	11	4	9	7	7	10	.	.	.	.	.	.	.	2	.	2	.	.	1	.	3	4	3	.	63
Lagarde	.	.	.	.	.	.	5	1	6	8	4	6	.	.	.	.	.	.	.	2	.	.	3	.	0	.	3	5	2	.	46
Apt	.	.	.	.	.	.	3	1	4	6	10	5	.	.	.	.	.	.	.	4	.	5	.	.	.	.	2	9	4	.	53
Murs	.	.	.	.	.	.	.	.	.	39	10	9	3	.	.	.	.	.	.	4	.	.	4	.	.	.	3	11	6	.	89
Cavaillon	.	.	.	.	.	.	1	0	32	5	6	1	.	.	.	.	.	.	.	2	.	3	.	.	.	.	2	8	3	.	63
Avignon (E. N.)	.	.	.	.	.	.	3	1	27	8	4	1	.	.	.	.	.	.	.	.	1	.	1	.	.	.	.	19	8	.	73
Saint-Remy	.	.	.	.	.	.	.	.	74	5	1	3	.	.	.	.	.	.	.	2	.	.	.	.	.	.	.	12	3	.	100
Saint-Michel	.	.	.	.	.	.	.	3	40	7	8	3	.	.	.	.	.	.	.	1	.	.	1	.	.	.	1	1	13	.	78
Les Baux	.	.	.	.	.	.	.	3	71	3	1	.	.	.	.	.	.	.	.	2	.	.	.	.	.	.	6	3	3	.	92
Viguier	.	.	.	.	.	.	.	1	64	2	2	1	.	.	.	.	.	.	.	1	.	.	.	.	.	.	5	6	5	.	88
Farimon	.	.	.	.	.	.	2	3	24	.	.	3	.	.	.	.	.	.	.	2	.	.	.	.	.	.	.	10	.	.	44
Saint-Martin	.	.	.	.	.	.	2	3	40	.	.	2	.	.	.	.	.	.	.	.	.	.	.	.	.	.	11	1	3	.	63
Arles	.	.	.	.	.	.	.	1	57	1	.	1	.	.	.	.	.	.	.	0	.	.	.	.	.	.	.	9	3	.	72
Létourneau	.	.	.	.	.	.	.	.	4	.	.	.	.	.	.	.	.	.	.	4	.	.	.	.	.	.	.	9	2	.	19
Saintes-Maries	.	.	.	.	.	.	.	2	16	.	.	.	.	.	.	.	.	.	.	.	.	.	.	.	.	.	.	1	2	.	21
Giraud	.	.	.	.	.	.	.	9	8	.	.	2	.	.	.	.	.	.	.	1	.	.	.	.	.	.	.	5	.	.	25

STATIONS.	1	2	3	4	5	6	7	8	9	10	11	12	13	14	15	16	17	18	19	20	21	22	23	24	25	26	27	28	29	30	TOTAL.
RÉGION DE NICE.																															
Petits bassins entre le Rhône et les Alpes.																															
Trets	.	.	.	.	.	.	.	5	8	.	.	4	.	.	.	.	.	.	.	2	.	.	0	.	.	.	.	5	3	.	28
Gréasque	.	.	.	.	.	.	.	7	16	.	1	3	.	.	.	.	.	.	.	4	.	.	1	.	.	.	.	2	9	.	43
Mimet	.	.	.	.	.	.	.	4	6	.	1	3	.	.	.	.	.	.	.	4	.	.	1	.	.	.	2	2	8	.	31
Saint-Antonin	.	.	.	.	.	.	.	13	8	.	.	5	.	.	.	.	.	.	.	3	.	.	.	.	.	.	.	.	11	.	40
Aix	.	.	.	.	.	.	.	2	1	.	1	1	.	.	.	.	.	.	.	1	.	.	0	.	.	.	1	2	2	.	10
Bouc	.	.	.	.	.	.	.	4	5	.	.	.	.	.	.	.	.	.	.	.	.	.	2	.	.	.	.	11	4	.	27
Venelles	.	.	.	.	.	.	.	2	3	.	1	2	.	.	.	.	.	.	.	2	.	.	.	.	.	.	.	.	.	13	23
Les Pennes	.	.	.	.	.	.	.	2	5	.	.	0	.	.	.	.	.	.	.	.	.	.	.	.	.	.	.	2	5	.	14
Pélissanne	.	.	.	.	.	.	.	4	24	.	1	8	.	.	.	.	.	.	.	1	.	.	.	.	.	.	.	11	3	.	52
Salon	.	.	.	.	.	.	.	3	14	4	.	7	.	.	.	.	.	.	.	1	.	.	.	.	.	.	.	7	5	.	41
Miramas	.	.	.	.	.	.	.	.	18	.	.	.	.	.	.	.	.	.	.	.	.	.	.	.	.	.	.	8	2	.	28
Cornillon	.	.	.	.	.	.	.	3	11	1	1	5	.	.	.	.	.	.	.	.	.	.	2	.	.	.	1	8	3	.	35
Saint-Chamas	.	.	.	.	.	.	2	1	16	.	4	.	.	.	.	.	.	.	.	3	.	.	.	.	.	.	.	9	5	.	41
Berre	.	.	.	.	.	.	.	.	6	.	.	3	.	.	.	.	.	.	.	3	.	.	.	.	.	.	.	5	.	.	17
Port de Bouc	.	.	.	.	.	.	3	7	1	.	.	1	.	.	.	.	.	.	.	7	.	.	0	.	.	.	.	7	0	.	27
Septèmes	.	.	.	.	.	.	.	8	5	1	2	1	.	.	.	.	.	.	.	.	.	.	3	.	.	.	2	2	2	.	26
Aubagne	.	.	.	.	.	.	.	.	5	.	.	4	.	.	.	.	.	.	.	.	.	.	.	.	.	.	.	9	4	.	22
Marseille	.	.	.	.	.	.	5	2	4	.	0	1	.	.	.	.	.	.	.	5	.	.	0	.	.	.	.	5	1	.	23
Cap Sicié	.	.	.	.	.	.	.	11	4	.	.	1	1	.	.	.	.	.	.	.	.	.	.	.	.	.	.	3	.	.	20
Toulon	.	.	.	.	.	.	.	11	1	6	13	3	2	.	.	.	.	.	.	.	7	.	0	.	1	.	.	0	10	0	55
Draguignan (E. N.)	.	.	.	.	.	.	.	.	9	.	18	.	23	.	.	.	.	.	.	.	.	.	.	.	.	.	.	.	4	.	54
Grasse	.	.	.	.	.	.	.	.	1	7	32	4	89	.	1	.	.	.	.	.	.	.	.	.	.	.	.	1	3	8	146
St-Martin-du-V.	.	.	.	.	.	.	.	3	.	18	6	124	3	.	.	.	.	.	.	.	.	.	.	.	.	.	.	.	24	.	178
Cannes	.	.	.	.	.	.	.	.	32	59	18	33	.	.	.	.	.	.	.	.	.	.	14	.	.	.	.	6	11	.	173
Châteauneuf-d'Ent.	.	.	.	.	.	.	.	4	2	1	22	8	33	1	0	.	.	.	.	.	.	.	.	.	.	.	.	7	0	14	92
Bar	.	.	.	.	.	.	.	.	.	.	19	31	.	.	.	.	.	.	.	.	.	.	.	.	.	.	.	.	.	12	62
Belvédère	.	.	.	.	.	.	.	.	3	3	26	27	63	.	.	.	.	.	.	.	.	.	.	.	.	.	.	1	.	2	125
Nice (P. C.)	.	.	.	.	.	.	.	.	.	35	50	.	57	.	.	.	.	.	.	.	.	.	.	.	14	.	.	.	7	16	179
Villefranche (phare)	.	.	.	.	.	.	.	.	.	57	65	15	53	.	.	.	.	.	.	.	.	.	.	.	5	.	.	.	7	15	217
La Garoupe (phare)	.	.	.	.	.	.	.	.	.	65	58	17	26	.	.	.	.	.	.	.	.	.	.	.	0	.	.	.	7	13	187
CORSE.																															
Ajaccio (P. C.)	.	.	.	.	.	.	.	.	.	3	12	.	22	.	.	.	.	.	.	12	.	.	.	5	.	.	2	20	4	2	82

OBSERVATIONS DU MOIS DE DÉCEMBRE 1877.

STATIONS.	1	2	3	4	5	6	7	8	9	10	11	12	13	14	15	16	17	18	19	20	21	22	23	24	25	26	27	28	29	30	31	TOTAL.
VERSANT DE LA MER DU NORD.																																
BASSINS DU RHIN, DE LA MEURTHE ET DE LA MOSELLE.																																
Rothau	1	.	1	1	1	5	18	0	.	.	.	7	2	0	.	23	8	2	0	.	.	.	3	8	0	11	6	2	35	9	3	147
Saulcy	1	1	.	.	2	.	3	17	.	.	.	.	2	2	1	.	16	5	7	.	.	.	.	10	10	.	5	7	3	25	8	127
Senones	.	.	.	.	3	.	7	17	.	.	.	.	6	2	.	.	31	10	5	.	.	.	.	5	3	8	9	8	12	.	17	143
Raon-l'Étape	.	0	.	.	.	.	4	12	.	.	.	.	4	.	.	.	11	7	1	.	.	.	6	9	.	.	8	.	.	12	6	80
Flin	2	4	.	.	1	1	3	13	.	.	.	.	5	.	.	.	16	6	.	.	.	.	.	5	.	.	8	.	4	5	7	80
Blamont	1	3	.	1	.	.	3	18	.	.	.	.	.	6	1	.	20	3	.	.	.	.	.	5	.	2	10	2	.	9	6	89
Lunéville	2	6	.	1	.	.	3	15	.	.	.	.	3	.	.	.	8	9	1	.	.	.	.	4	.	2	6	3	.	4	7	74
Moriviller	.	.	.	3	.	.	6	4	.	.	.	.	.	.	.	.	7	2	10	3	.	.	.	2	.	.	8	4	.	.	.	49
Einville	0	5	.	.	.	.	4	13	.	.	.	.	3	2	.	.	15	9	.	.	.	.	.	2	.	2	7	2	.	9	10	85
Moncel-s.-Seille	.	.	4	.	.	.	.	10	.	.	.	4	.	2	.	.	12	3	.	.	.	.	.	1	.	6	8	.	2	6	12	70
Nancy (Faculté)	3	4	.	.	2	0	3	13	.	.	.	.	6	4	.	.	17	2	0	.	.	.	.	4	2	1	6	1	2	6	13	88
Nancy (P. C.)	2	4	.	.	1	.	3	12	.	.	.	.	4	3	.	.	18	2	0	.	.	.	.	4	3	1	5	1	2	6	13	83
Amance	.	1	.	1	.	.	0	2	.	.	.	.	5	2	.	1	6	9	.	.	.	.	6	2	7	.	4	8	8	9	3	76
Cinq-Tranchées	2	5	.	1	2	.	4	11	.	.	.	.	8	4	.	1	8	3	1	.	.	.	5	.	1	1	4	2	6	3	13	86
Bellefontaine	1	5	.	.	2	.	3	11	.	.	.	.	5	4	.	4	11	3	.	.	.	.	.	5	.	3	4	3	5	.	17	87
Maxéville	.	4	.	.	1	0	3	12	.	.	.	0	3	2	.	.	19	.	.	.	.	.	.	3	1	0	2	1	3	13	12	79
La Malgrange	4	5	.	.	1	.	3	12	.	.	.	.	6	1	.	.	20	1	.	.	.	.	.	5	2	.	6	2	2	7	13	90
Le Thillot	10	.	.	.	.	13	23	3	.	.	.	10	2	.	9	.	.	7	.	.	.	.	.	12	.	10	6	4	21	5	3	138
Vagney	7	.	.	0	.	.	19	.	.	.	.	.	.	1	.	.	.	.	.	.	.	.	.	.	.	.	.	.	.	.	.	33	60
Gérardmer	7	6	.	1	3	.	8	24	.	.	.	.	11	5	.	.	22	11	12	.	.	.	.	9	15	3	9	3	11	22	21	203
Épinal	4	3	.	1	0	.	6	9	.	.	.	.	3	1	.	.	7	4	2	.	.	.	.	.	.	4	3	1	4	7	8	67
Thaon	1	2	.	.	.	.	6	11	.	.	.	.	2	.	.	.	8	4	.	.	.	.	.	.	.	5	3	.	5	4	8	59
Lerrain	3	2	1	2	4	.	.	14	2	.	.	.	5	2	.	.	13	.	.	.	.	.	.	5	4	5	.	.	7	9	11	89
Mirecourt (E. N.)	.	.	.	.	.	.	.	.	.	.	.	.	6	.	.	.	.	13	.	.	.	.	.	.	.	.	.	.	.	.	.	19
Vézelise	3	9	.	1	0	.	4	12	.	.	.	.	.	0	.	.	10	3	.	.	.	.	1	.	1	5	4	.	2	7	11	73
Toul	7	10	2	.	.	.	4	12	.	.	.	.	5	3	.	.	13	4	.	.	.	.	.	5	2	3	6	3	.	5	15	100
Foug	3	7	.	1	1	2	3	9	.	.	.	.	1	4	.	.	6	1	.	.	.	.	.	6	.	2	6	.	4	.	17	73
Frouard	4	4	.	.	2	.	3	11	.	.	.	.	4	5	.	.	14	2	4	.	.	.	.	4	2	0	5	1	3	8	11	87
BASSINS DE LA MEUSE, DU CHIERS ET DE LA SAMBRE.																																
Pouilly	3	11	.	.	.	.	9	18	.	.	.	.	4	.	.	.	6	1	.	.	.	.	.	3	4	2	6	.	10	11	14	102
Bassoncourt	.	5	.	.	.	.	4	14	.	.	.	.	2	.	.	.	8	1	.	.	.	.	.	.	.	5	8	.	6	7	9	68
Contrexéville	4	8	.	.	.	.	7	1	.	.	.	.	4	2	.	.	10	1	.	.	.	.	.	3	4	4	2	.	4	8	15	77
Bulgnéville	.	.	.	2	.	.	6	12	.	.	.	.	4	.	.	.	7	2	.	.	.	.	.	6	.	11	2	.	6	11	.	69

STATIONS.	1	2	3	4	5	6	7	8	9	10	11	12	13	14	15	16	17	18	19	20	21	22	23	24	25	26	27	28	29	30	31	TOTAL.
BASSINS DE LA MEUSE, DU CHIERS ET DE LA SAMBRE (suite).																																
Aillianville	15	7	0	1	2	.	6	12	.	.	.	.	8	1	0	.	12	2	1	.	.	.	2	4	5	3	9	0	10	10	14	124
Neufchâteau	5	7	.	.	2	.	4	12	.	.	.	.	3	1	.	.	6	1	0	.	.	.	.	.	.	2	6	.	6	9	11	73
Chalaines	3	10	.	.	2	.	4	11	.	.	.	.	6	1	.	.	3	1	.	.	.	.	.	.	7	.	4	.	5	5	10	72
Commercy (E. N.)	3	7	1	.	2	.	5	7	.	.	.	.	3	4	.	.	6	1	1	.	.	.	.	4	5	.	8	2	5	10	8	79
Les Kœurs	.	1	.	.	.	.	.	.	.	.	.	.	1	.	.	1	.	1	.	.	.	.	.	3	.	.	.	.	12	4	.	23
Charny	3	1	.	.	.	6	2	4	.	.	.	.	3	3	.	3	2	3	.	.	.	.	2	1	.	3	2	3	3	2	3	49
Spincourt	7	.	.	.	.	.	.	10	.	.	.	.	.	.	.	.	4	.	.	.	.	.	.	.	.	.	.	.	6	4	21	51
Montmédy	3	3	.	0	0	.	6	8	0	.	.	0	9	5	0	.	17	3	.	.	.	.	11	2	6	7	3	3	9	4	12	111
Avesnes	.	.	.	.	.	5	6	.	.	.	.	6	4	.	1	9	2	.	.	.	.	3	3	1	5	.	.	6	5	12	.	68
Landrecies	.	.	.	.	.	6	6	.	.	.	3	1	.	7	.	8	4	1	.	.	.	.	3	3	.	2	.	9	6	12	.	71
BASSINS DE L'ESCAUT, DE LA LYS, DE L'YSER ET DE L'AA.																																
Le Cateau	.	.	.	.	.	.	4	5	.	.	.	.	4	7	.	.	5	3	.	.	.	.	2	.	2	5	.	.	.	.	20	57
Gommegnies	.	.	.	.	.	5	.	.	.	.	.	8	2	.	.	3.	.	.	.	.	.	.	.	6	10	3	.	11	8	.	.	56
Bavai	.	3	.	.	.	.	4	5	.	.	.	.	5	5	.	.	10	3	.	.	.	.	3	2	.	11	.	.	9	.	9	69
Havrincourt	.	.	.	.	.	2	1	.	.	.	3	1	7	.	.	.	.	.	.	.	.	.	.	23	.	0	.	0	5	7	.	50
Cambrai	0	.	.	0	.	3	3	.	.	.	.	1	4	.	0	3	1	.	.	.	.	.	1	2	4	.	.	10	2	5	.	41
Monchy-le-Preux	5	1	.	.	2	.	2	3	.	.	.	.	3	5	.	.	4	1	1	.	.	.	3	.	6	1	.	.	.	3	11	49
Arras	1	0	.	1	1	2	3	.	0	.	.	2	6	.	0	2	1	1	.	.	.	1	1	5	.	.	.	11	2	6	.	46
Lille	.	1	0	0	1	5	1	2	.	.	.	4	3	.	0	5	1	0	0	.	.	.	4	5	0	3	0	1	9	5	1	50
Estrée-Blanche	.	.	.	.	.	5	1	.	.	.	6	.	.	.	3	.	.	.	.	.	9	1	.	.	2	.	.	10	.	.	.	38
Allouagne	2	.	.	2	.	2	2	.	.	.	.	4	6	.	.	2	.	.	.	2	.	5	.	7	2	.	4	11	4	5	.	59
Nordpeene	.	.	.	2	1	4	5	.	.	.	.	.	3	.	6	1	.	3	.	.	.	.	6	2	2	.	.	13	3	3	.	54
Cassel (ville)	2	.	.	.	.	.	.	.	.	.	.	11	.	.	.	5	2	.	.	.	.	.	6	.	.	3	.	.	.	6	5	40
Cassel (gare)	.	.	.	.	.	10	5	.	.	.	.	11	4	.	.	.	.	.	.	.	.	.	18	.	.	.	.	.	8	6	.	62
Godewaerswelde	0	0	0	2	1	7	4	0	0	0	1	1	0	.	3	4	2	1	.	.	.	9	1	2	1	.	.	9	6	4	.	60
Steene	1	3	.	.	1	.	4	5	.	.	.	1	4	0	.	8	2	.	2	.	.	.	4	.	.	3	.	.	10	3	4	57
Dunkerque (C. M.)	.	0	.	.	5	4	.	4	.	0	0	3	3	0	0	6	1	1	3	0	0	.	4	1	.	3	1	.	13	1	3	58
Dunkerque (P. C.)	.	.	.	1	1	3	2	2	.	.	.	1	4	.	.	4	.	.	3	.	.	0	3	1	1	1	.	1	12	2	1	43
Dohem	.	.	.	.	.	6	.	.	.	.	.	5	7	.	3	1	2	.	.	.	.	0	0	.	.	.	2	17	9	12	.	65
Oye	3	.	.	4	2	3	4	.	.	.	.	6	1	.	3	1	2	.	.	.	.	3	.	.	4	.	.	12	6	3	.	55
Calais (P. C.)	4	3	.	.	2	1	2	3	.	.	.	4	6	.	.	5	.	.	.	.	.	.	3	.	1	4	.	.	15	.	2	55
Calais (C. M.)	.	4	0	2	0	2	3	.	.	.	1	7	0	.	2	0	1	.	.	.	.	2	.	0	4	.	.	13	2	4	.	47
VERSANT DE LA MANCHE.																																
BASSINS DE LA CANCHE, DE LA SOMME, DE LA BÉTHUNE, ETC.																																
Cap Gris-Nez	5	.	.	7	.	1	.	1	.	.	.	1	7	.	.	16	1	.	2	.	.	.	1	.	1	6	1	.	10	.	1	62
Boulogne	1	2	.	.	1	2	6	6	.	.	.	4	6	5	2	.	3	.	.	.	.	5	1	.	9	.	.	11	8	.	6	78
Alpreck	2	.	.	4	2	4	6	.	.	.	3	8	.	.	0	.	1	.	.	.	.	4	.	.	7	1	.	12	2	3	.	59
Saint-Pol	.	.	.	.	2	4	2	.	.	.	.	5	7	.	.	1	.	1	.	.	.	6	1	7	6	.	.	.	4	6	.	52
Hesdin	0	.	.	.	0	6	3	.	.	.	2	5	7	.	.	22	1	0	.	.	.	.	11	.	12	1	.	15	.	8	.	94
Sorrus	1	.	0	3	1	6	6	.	0	0	2	5	9	0	3	6	3	0	0	.	.	8	2	5	5	0	.	13	4	6	.	89
Hucqueliers	1	.	.	4	1	8	5	0	.	.	3	6	1	.	6	1	3	.	0	.	.	12	4	10	3	2	.	16	8	9	.	103
Le Touquet	5	1	.	.	2	2	5	7	.	.	.	2	4	1	.	3	.	2	.	.	.	.	4	.	3	8	0	.	8	4	6	66
Saint-Quentin	.	.	.	.	.	8	5	.	.	.	.	7	5	.	.	5	.	.	.	.	.	.	5	.	.	7	.	.	16	11	.	67
Amiens (E. N.)	2	4	.	0	1	0	2	4	.	.	.	.	1	3	1	2	.	.	.	.	.	.	.	.	.	8	2	1				?
Abbeville	3	1	0	.	2	0	4	4	.	.	.	.	2	18	.	.	0	3	.	.	.	.	.	3	5	2	2	.	11	4	4	68
Aumale	2	1	.	.	2	3	.	3	.	.	.	3	3	.	.	.	.	.	.	.	.	.	2	3	.	1	.	.	11	.	5	38
Blangy	.	4	.	.	5	1	.	3	.	.	.	.	3	.	.	.	.	.	.	.	.	.	3	5	.	.	4	.	14	.	5	47

STATIONS.	1	2	3	4	5	6	7	8	9	10	11	12	13	14	15	16	17	18	19	20	21	22	23	24	25	26	27	28	29	30	31	TOTAL.
BASSINS DE LA CANCHE, DE LA SOMME, DE LA BÉTHUNE, ETC. (suite).																																
Eu	1	.	.	.	2	1	.	1	.	.	.	1	4	9	.	.	.	1	.	.	.	.	7	7	.	3	1	.	17	.	6	61
Londinières	2	3	.	.	5	3	1	4	.	1	.	2	6	2	0	.	0	4	0	.	.	.	5	8	1	6	1	4	10	4	4	77
Neufchâtel	3	1	1	1	1	3	1	1	.	.	.	2	1	.	1	.	.	2	0	.	.	.	1	.	2	2	.	1	2	0	1	27
Arques	2	4	.	.	6	4	.	2	.	.	.	1	6	1	.	1	.	1	.	.	.	.	2	9	.	6	.	.	15	1	2	62
Dieppe	4	4	.	3	1	3	1	2	.	.	.	1	10	1	.	.	.	1	.	.	.	.	2	4	.	4	1	0	8	0	2	51
Bosc-le-Hard	5	5	.	1	2	4	3	5	.	.	.	4	1	7	.	.	0	2	.	.	.	.	2	9	1	5	1	.	14	1	8	80
Longueville	2	6	.	1	4	4	.	6	.	.	.	3	4	2	.	.	.	.	.	.	.	.	7	0	0	10	.	1	13	1	5	69
Tôtes	14	.	.	.	3	5	1	5	.	.	.	6	.	6	.	.	.	2	.	.	.	.	3	7	1	5	1	.	15	3	9	88
Saint-Laurent	3	8	.	2	3	5	3	5	.	.	.	5	3	6	.	.	.	3	.	.	.	2	4	9	1	7	.	.	16	.	7	90
St-Valery-en-Caux	3	9	.	1	1	3	.	4	.	.	.	1	6	2	.	.	.	2	.	.	.	.	2	3	.	6	.	.	13	0	4	60
Cany	3	8	.	3	4	2	.	3	.	.	.	2	5	3	.	.	.	2	.	.	.	.	5	2	.	5	.	.	8	2	3	61
Goderville	5	6	.	1	2	8	1	6	.	.	.	8	4	4	.	.	.	4	.	.	.	.	8	5	4	7	1	.	14	1	9	96
Fécamp (ville)	3	.	4	4	5	2	3	.	.	.	.	4	3	6	.	1	.	2	.	.	1	.	.	5	4	10	1	1	11	3	2	75
Fécamp (phare)	5	9	.	.	2	6	.	.	.	.	.	3	16	3	.	.	.	3	.	.	.	.	6	2	6	7	3	.	12	1	5	90
BASSIN DE LA SEINE.																																
Bassin de l'Yonne.																																
Haut-Follin	.	.	.	.	31	.	.	.	.	42	.	.	.	.	15	.	.	.	7	.	.	8	.	.	.	.	52	.	.	.	98	253
Bas-Follin	.	22	.	.	5	.	4	26	.	.	.	.	40	.	.	.	9	.	5	.	.	.	.	.	10	.	12	15	.	40	30	218
La Croisette	10	11	.	.	2	6	6	.	.	.	1	1	6	.	.	.	3	3	.	.	.	.	2	3	5	12	25	3	13	24	32	168
Pommoy	26	.	.	3	6	11	28	.	.	.	.	6	.	.	.	8	.	3	.	.	.	.	5	13	.	11	.	.	9	18	.	147
Arleuf	8	9	.	4	4	.	.	23	.	.	.	.	7	.	.	10	4	1	.	.	.	.	.	9	5	6	3	.	15	15	17	140
Corancy	.	14	.	3	3	3	8	15	.	.	.	1	11	1	.	.	7	3	1	.	.	.	.	4	13	5	.	9	15	13	13	140
Les Settons	10	17	.	2	5	1	14	23	.	.	2	.	14	1	.	.	11	5	2	.	.	.	.	1	4	21	13	6	21	37	28	237
Château-Chinon	7	15	.	6	.	.	.	24	.	.	.	.	6	.	.	.	.	12	.	.	.	.	.	15	11	.	6	.	6	11	19	138
Pannetière	5	4	4	5	2	4	2	5	.	.	3	5	3	4	0	.	1	1	0	4	.	.	.	4	1	4	5	4	15	14	5	103
Gien-sur-Cure	15	8	.	.	.	.	12	.	.	.	.	.	.	.	.	.	.	.	.	.	.	.	.	.	.	.	20	20	20	24	30	148
Brassy	10	10	.	.	5	1	10	13	.	.	.	.	6	8	.	.	.	9	.	.	.	.	3	7	.	9	9	4	15	7	16	141
Saint-Martin-du-P.	8	.	.	.	.	.	.	5																					5	8	10	?
Saulieu	13	1	2	1	1	5	.	8	.	.	4	.	3	1	.	3	1	.	1	.	.	2	.	0	.	1	0	.	7	2	21	78
Pouilly	6	3	.	2	2	.	5	8	.	.	.	5	.	.	.	7	.	1	6	.	.	.	7	.	.	4	.	.	16	3	7	82
Thorey	7	5	.	3	2	.	14	.	.	.	.	.	2	.	.	.	6	2	2	.	.	.	.	5	.	.	13	.	12	.	11	84
Grosbois	10	3	.	3	1	.	5	8	.	.	.	1	.	.	.	.	15	1	.	6	.	.	.	6	.	7	3	.	10	7	8	94
Vitteaux	4	1	.	2	1	2	5	6	.	.	1	0	7	1	.	0	8	3	3	1	.	.	5	1	4	4	2	1	13	1	8	86
La Colancelle	7	7	.	1	2	0	6	2	.	.	0	.	5	1	.	.	3	1	0	.	.	.	3	.	.	13	.	13	5	10	.	81
Marigny	.	4	.	0	3	.	6	13	.	.	.	2	1	5	.	.	6	3	2	.	.	.	.	6	7	3	3	.	9	2	11	87
Semur	2	3	.	1	3	.	7	15	.	.	.	.	.	.	.	.	15	2	3	.	.	.	.	6	4	3	2	.	12	2	9	89
Cervon	5	4	.	4	3	1	5	12	.	.	.	.	4	1	.	.	6	3	1	.	.	.	.	5	.	6	3	2	11	5	8	87
Lormes	1	6	6	2	1	0	6	5	8	.	.	2	4	.	.	2	4	1	6	.	.	.	.	2	2	5	1	5	7	9	.	84
Tannay	2	8	.	1	2	1	6	12	.	.	.	.	4	0	.	.	3	1	.	.	.	.	.	5	.	2	3	2	11	2	10	76
Varzy	4	4	.	1	2	0	9	14	.	.	.	.	5	.	.	.	2	1	.	.	.	.	.	5	.	10	3	4	4	9	10	86
Vézelay	.	9	0	2	7	.	6	16	.	.	17	.	.	5	.	.	6	.	.	.	.	.	.	5	.	10	.	.	.	6	8	96
Avallon	1	3	.	1	2	1	5	9	.	.	.	.	2	.	.	.	5	1	.	.	.	.	.	4	2	3	3	.	8	1	6	58
Clamecy (P. C.)	2	3	3	.	1	4	3	13	.	.	.	.	4	.	.	.	2	1	.	.	.	.	5	.	.	5	1	0	14	0	8	70
Thénissey	.	12	.	1	.	.	7	17	.	.	.	1	5	0	.	.	7	2	4	3	.	.	.	5	2	.	7	1	14	2	11	100
Grignon	6	2	.	1	.	5	.	.	.	.	.	6	4	.	.	4	7	7	3	.	.	.	.	5	10	2	.	2	.	3	.	67
Bierre-l'Égaré	5	4	1	.	1	5	5	5	.	.	.	.	4	.	2	2	.	.	5	.	.	.	4	2	3	6	3	.	9	2	9	76
Montbard	2	.	.	1	.	2	5	7	.	.	.	.	6	2	.	2	4	.	1	.	.	.	3	4	.	6	.	3	.	14	11	75
Tonnerre	.	8	10	12	13	15	15	3	.	.	.	2	5	2	3	4	3	3	.	.	.	.	.	10	6	4	8	2	5	2	1	136

STATIONS.	1	2	3	4	5	6	7	8	9	10	11	12	13	14	15	16	17	18	19	20	21	22	23	24	25	26	27	28	29	30	31	TOTAL.
Bassin de l'Yonne (suite).																																
Chablis	.	.	2	3	.	0	.	16	.	.	.	.	5	3	.	.	.	2	.	.	.	.	.	3	4	3	1	.	9	.	8	60
Auxerre	.	1	.	0	1	0	6	21	.	.	.	.	6	.	1	.	2	0	.	.	.	.	.	6	2	3	2	.	12	1	8	70
Laroche	.	2	.	.	.	2	7	15	.	.	.	.	7	1	.	.	2	1	.	.	.	.	.	6	0	5	1	0	13	1	9	72
Joigny	.	8	.	.	1	.	7	.	16	.	.	.	5	.	.	.	.	.	4	.	.	.	.	4	1	.	6	.	12	1	8	73
Sens (St-Martin)	2	.	.	.	.	.	8	17	.	.	.	.	6	.	.	.	.	.	.	.	.	.	.	6	.	.	7	.	16	1	6	70
Bassin de la Marne.																																
Langres (plateau)	4	8	0	.	2	.	7	20	.	.	.	.	4	2	.	.	6	2	1	.	.	.	.	4	4	.	10	.	1	7	11	93
Langres (vallée)	2	6	.	2	.	.	7	16	.	.	.	.	1	.	.	.	7	2	0	.	.	.	.	0	1	.	7	4	4	15	.	73
Richebourg	4	5	.	1	1	.	7	18	.	.	.	.	6	3	.	.	10	2	1	1	.	.	.	6	3	2	10	0	13	10	16	118
Chaumont (platau)	4	4	0	1	1	.	6	15	.	.	.	1	7	1	.	.	7	2	1	1	.	.	.	6	3	5	8	1	12	8	11	102
Chaumont (vallée)	4	4	1	5	1	.	5	15	.	.	.	.	7	1	.	.	6	2	1	1	.	.	.	7	3	4	9	1	12	8	11	104
Chaumont (E. N.)	4	4	.	1	1	.	6	17	.	.	.	1	7	1	.	.	.	.	11	.	.	.	.	.	.	.	20	.	14	.	.	87
Colombey	10	5	.	1	2	.	6	17	.	.	.	.	6	0	.	.	8	3	1	.	.	.	0	8	1	6	4	.	16	7	10	112
Clefmont	2	5	.	1	1	.	8	17	.	.	.	.	7	1	.	.	.	11	3	.	.	.	.	5	8	3	3	.	7	24	16	123
Joinville	7	5	.	1	1	.	6	13	.	.	.	.	6	2	.	.	9	3	0	.	.	.	.	11	3	3	9	0	10	4	13	107
Vassy	4	2	0	0	1	.	6	13	.	.	.	.	6	.	.	.	5	2	0	.	.	.	1	10	4	4	5	0	9	4	10	85
La Neuville	2	4	.	.	.	.	.	6	14	.	.	.	8	3	.	.	.	4	.	.	.	.	.	11	3	6	7	.	10	6	11	96
Demange-aux-Eaux	3	5	.	0	1	.	4	11	.	.	.	.	5	1	.	1	5	2	1	.	.	.	5	1	2	4	5	.	8	2	11	78
Bar-le-Duc	1	1	.	.	.	2	4	3	.	.	5	2	2	.	.	2	19	2	4	.	.	.	10	6	7	.	7	15	.	4	12	108
Vitry-le-François	3	0	.	.	.	3	13	.	.	.	.	2	.	.	.	3	1	1	.	.	.	.	6	2	6	2	0	.	8	6	.	57
Châlons (E. N.)	0	3	.	.	.	.	5	10	.	.	.	.	4	1	.	.	4	1	.	.	.	.	6	0	3	7	2	0	10	.	5	60
Châlons (P. C.)	.	2	.	.	.	.	4	9	.	.	.	.	2	1	.	.	4	1	.	.	.	.	5	1	.	6	.	10	2	7	.	54
Sommesous	2	0	.	1	0	2	5	8	.	.	.	4	1	0	.	1	1	1	0	.	.	0	3	3	2	6	1	1	9	5	4	60
Villeseneux	1	2	.	.	1	.	6	9	.	.	.	.	6	.	.	.	5	.	.	.	.	.	3	7	6	8	.	.	4	5	6	69
La Caure	2	.	.	.	.	.	7	13	.	.	.	.	6	1	.	.	2	2	.	.	.	.	.	5	1	3	.	.	.	9	11	62
Montmort	1	1	.	.	2	.	5	9	.	.	.	.	5	1	.	.	5	.	.	.	.	.	1	2	1	1	2	.	2	10	11	59
La Ferté-s-Jouarre	0	1	.	.	1	0	2	7	.	.	.	.	1	0	.	0	2	1	.	.	.	.	.	2	3	5	1	.	7	3	1	37
Meaux	.	4	.	.	.	.	6	8	.	.	.	.	7	.	.	.	3	2	.	.	.	.	.	8	2	6	4	.	10	3	8	71
Touquin	.	4	2	.	.	.	6	.	.	.	.	.	4	2	.	.	4	.	.	.	.	.	.	.	.	3	.	.	4	8	4	43
Saint-Maur (Obsre)	2	2	.	.	1	6	3	5	.	.	.	4	.	.	.	1	1	2	.	.	.	.	5	1	3	8	0	6	5	3	4	60
Bassin de l'Aisne.																																
Grandpré	1	1	.	.	.	.	5	.	7	.	.	3	.	2	.	.	7	3	.	.	.	.	3	.	1	4	1	.	1	1	9	49
Saint-Mard-le-Mont	3	.	.	1	.	6	13	.	.	.	.	8	2	.	.	8	2	.	.	.	.	.	10	4	6	2	.	17	7	.	10	99
Côte de Crèvecœur	2	2	.	.	.	8	11	.	.	.	.	4	.	2	.	.	.	.	.	.	.	.	5	4	5	.	4	9	7	.	.	63
Bois des Planches	2	1	.	.	.	9	9	.	.	.	.	5	2	.	.	6	2	.	.	.	.	.	4	2	.	11	.	.	15	7	.	74
Ste-Menehould	2	1	.	.	.	9	10	.	.	.	.	5	2	.	.	6	2	.	.	.	.	.	4	2	.	11	.	.	15	8	.	78
Côte de Biesmes	2	4	.	.	.	9	8	.	.	.	.	4	.	.	.	.	4	.	.	.	.	.	10	3	2	1	6	6	8	7	.	74
Auzéville	2	2	.	.	.	.	7	10	.	.	.	.	8	3	.	0	7	6	.	.	.	.	.	2	.	9	.	.	10	7	10	83
Vouziers	.	4	5	.	.	2	3	9	.	.	.	5	2	.	.	4	3	.	.	.	.	.	4	.	.	2	.	.	6	2	2	53
Remaucourt	1	1	.	.	.	.	6	7	.	.	.	.	9	2	.	2	6	2	0	.	.	.	8	.	2	5	2	.	12	5	10	81
Nanteuil	3	4	.	.	.	.	5	7	.	.	.	5	.	2	.	.	5	.	2	.	2	3	.	.	.	6	.	.	10	3	10	66
Berry-au-Bac	.	1	.	.	.	.	4	10	.	.	.	.	5	.	.	.	3	2	.	.	.	.	1	3	1	3	2	.	7	1	7	50
Suippes	.	6	.	.	.	.	6	10	.	.	.	.	5	2	.	.	4	3	.	.	.	.	.	6	.	4	1	3	14	18	8	90
Reims	.	1	2	.	0	.	4	10	.	.	.	.	4	0	.	.	3	1	.	.	.	.	1	1	1	2	4	0	8	2	6	50
Vauxrot	.	.	.	.	1	5	8	.	.	.	.	2	.	.	.	1	1	.	.	.	.	.	2	1	.	3	1	.	9	1	9	43

STATIONS.	1	2	3	4	5	6	7	8	9	10	11	12	13	14	15	16	17	18	19	20	21	22	23	24	25	26	27	28	29	30	31	TOTAL.
Bassin du Loing.																																
Toucy	7	.	1	.	.	.	3	1	.	.	.	.	6	1	.	.	2	.	.	.	.	.	.	8	2	2	1	.	11	2	8	57
Moutiers	2	4	.	.	.	5	4	18	.	.	.	.	5	.	.	.	2	.	.	.	.	.	1	4	.	5	.	.	10	3	4	66
Champoulet	1	2	2	.	2	4	3	17	.	.	.	.	8	.	.	.	1	1	.	.	.	.	.	4	5	.	.	.	9	3	5	67
Rogny	2	4	.	0	2	3	5	22	.	.	.	.	6	.	.	1	1	1	.	.	.	.	.	5	1	5	.	.	10	1	9	77
Combreux	4	4	.	.	.	.	6	19	.	.	.	.	3	.	.	.	.	.	.	.	.	3	2	5	.	2	.	12	.	3	.	59
Grignon	7	8	.	7	.	3	4	7	.	.	.	.	9	3	1	2	4	2	1	.	.	.	.	4	.	.	.	.	4	.	1	65
Château-Renard	7	5	.	1	3	4	.	8	.	.	.	.	.	.	.	.	2	2	.	.	.	.	.	.	8	5	.	.	10	.	.	55
Montargis	2	10	.	.	2	.	5	15	.	.	.	.	.	.	.	.	10	1	.	.	.	.	.	6	7	.	1	.	11	.	9	76
Beaune-la-Rolande	3	.	4	4	2	5	4	2	.	.	1	.	.	2	.	.	1	.	.	.	.	.	.	.	2	4	0	10	.	.	8	51
Nemours	4	5	.	.	5	.	13	.	.	.	.	5	.	.	2	1	.	.	.	.	.	.	6	.	4	.	.	3	2	3	.	53
Région de la Beauce et bassin de l'Eure.																																
Neuville-aux-Bois	4	5	.	2	.	6	12	.	.	.	.	9	.	.	.	1	1	.	.	.	.	.	3	.	5	.	.	.	14	8	.	72
Pithiviers	2	1	4	2	2	2	2	.	.	.	.	.	.	.	.	.	.	.	.	.	.	.	3	.	1	3	.	.	3	.	6	31
Malesherbes	2	3	.	.	2	4	3	8	13	.	.	.	.	.	.	.	.	3	.	.	.	.	.	2	.	10	.	.	10	.	9	69
Étampes	3	4	.	1	4	2	6	13	.	.	.	.	5	.	.	.	1	2	.	.	.	.	.	4	1	8	2	.	10	2	7	75
Dourdan	3	5	.	2	.	2	2	12	.	.	.	.	6	.	.	.	1	.	.	.	.	.	.	6	.	8	8	.	10	.	7	72
La Loupe	3	5	.	.	1	4	6	10	.	.	.	.	6	.	.	.	1	1	.	.	.	.	1	1	1	8	.	.	10	5	8	70
Courville	0	1	.	.	.	.	2	2	.	.	.	.	2	.	.	.	.	.	.	.	.	.	.	.	.	2	.	.	2	.	3	14
Chartres (E. N.)	2	4	1	.	.	6	9	4	.	.	.	.	4	.	.	.	.	.	2	.	.	.	.	2	.	8	4	.	14	4	.	63
Nogent-le-Roi	1	2	.	.	.	4	3	8	.	.	.	.	1	.	.	.	3	.	.	.	.	.	1	.	.	7	.	.	15	4	.	51
Rambouillet	1	4	.	.	.	1	8	8	.	.	.	.	3	.	.	.	.	.	.	.	.	.	.	2	2	12	6	.	8	.	2	56
La Ferté-Vidame	2	6	.	.	.	6	5	10	.	.	.	.	5	.	.	.	1	1	.	.	.	.	.	2	1	8	2	.	10	1	9	68
Senonches	2	4	.	.	0	4	6	10	.	.	.	.	5	0	.	.	.	.	.	.	.	.	3	0	1	8	.	.	10	2	10	65
Châteauneuf	1	4	1	.	1	3	5	10	.	.	.	0	1	0	.	.	1	1	.	.	.	.	.	2	.	6	2	.	9	1	7	53
Brézolles	1	4	.	.	1	3	2	9	.	.	.	.	1	.	.	.	.	2	.	.	.	.	.	1	.	3	3	.	8	.	.	39
Dreux	1	1	.	2	.	6	.	10	.	.	.	.	0	.	.	1	.	.	.	.	.	.	1	1	2	11	2	.	.	12	.	49
Anet	3	.	.	.	3	8	2	4	.	.	.	.	.	.	.	.	.	3	.	.	.	.	1	.	.	11	3	.	9	.	5	52
Fᵗ de Bonsmoulins	2	5	1	0	0	3	9	9	.	.	.	.	4	.	.	1	1	2	.	.	.	.	1	5	1	9	0	.	17	1	13	84
Forêt du Perche	3	6	1	1	.	4	9	10	.	.	.	1	5	.	.	1	1	1	.	.	.	.	.	4	2	8	.	.	14	1	13	82
Évreux (E. N.)	1	1	.	.	1	2	4	.	.																							?
Bassin de l'Oise.																																
Hirson		.	.	0	.	4	5	.	.	.	.	10	2	.	0	8	3		.	.	.	4	2	4	5	1	.	10	7	16	.	81
Dizy-le-Gros	3	.	.	.	.	7	8	.	.	.	.	9	2	.	2	7	2	.	.	.	.	4	6	3	6	3	.	6	12	10	.	92
Fourdrain	.	1	.	.	1	.	6	7	.	.	.	.	6	0	.	1	2	2	.	.	.	.	1	2	5	6	4	10	3	11	.	67
Laon (P. C.)	0	.	.	.	.	5	7	.	.	.	.	7	1	.	.	.	3	.	.	.	.	.	3	.	6	2	.	9	4	8	.	56
Compiègne	1	.	.	.	.	.	7	4	.	.	.	.	3	.	.	.	.	1	.	.	.	.	.	0	2	4	1	.	9	.	9	41
Maignelay	3	.	0	1	.	4	4	.	.	.	.	2	.	.	0	1	1	.	.	.	.	.	.	4	2	1	.	8	2	4	.	35
Apremont	1	.	0	1	1	6	6	.	.	.	5	.	.	.	.	1	.	1	.	.	.	.	1	1	5	.	.	8	3	5	.	45
Plessis-Belleville	1	2	.	0	1	0	5	8	0	0	0	.	4	.	.	1	1	1	.	.	.	.	2	2	1	4	0	.	2	8	8	51
Senlis	.	0	.	.	.	.	0	9	.	.	.	.	2	1	.	.	0	.	.	.	.	.	.	0	0	0	.	.	7	1	6	27
Beauvais (E. N.)	1	2	.	1	.	1	2	.	.	.	.	.	2	.	2	1	0	0	.	.	.	.	0	.	4	5	1	.	9	1	0	32
Noailles	3	3	.	.	2	.	5	4	.	.	.	.	5	.	.	.	.	.	.	.	.	.	.	1	3	.	.	.	10	1	9	46
Neuilly-en-Thelle	1	.	3	1	0	0	7	6	0	.	.	.	3	0	.	.	2	.	1	.	.	.	.	3	.	5	.	.	8	2	10	53
Pontoise	1	.	.	.	1	8	.	8	.	.	.	7	.	.	0	.	.	.	.	.	.	.	1	.	2	6	.	.	10	3	4	52

STATIONS.	1	2	3	4	5	6	7	8	9	10	11	12	13	14	15	16	17	18	19	20	21	22	23	24	25	26	27	28	29	30	31	TOTAL.
Bassin de la Seine supérieure.																																
Vivey	3	7	0	1	2	.	10	24	0	.	.	.	5	1	.	.	9	2	0	1	.	.	.	7	7	6	7	3	19	9	11	134
Chanceaux	3	.	2	1	.	5	15	.	.	.	1	6	0	.	.	8	2	5	8	.	.	.	.	13	5	3	2	12	5	13	.	111
Baigneux-les-J.	.	4	.	.	3	.	10	21	.	.	.	.	2	7	.	.	8	.	8	.	.	.	.	7	6	.	7	.	11	10	14	117
Beneuvre	2	6	0	2	2	1	7	20	.	.	.	0	4	1	.	.	10	1	1	1	.	.	.	6	7	5	9	4	14	10	12	125
Châtillon-s.-Seine	1	2	0	0	2	.	5	19	.	.	.	4	1	.	.	.	5	1	1	.	.	.	.	3	3	1	10	3	11	4	10	85
Vix	2	.	.	1	.	5	20	.	.	.	.	6	1	.	.	5	1	2	.	.	.	.	6	4	1	12	2	14	8	10	.	99
Nicey	3	3	0	1	1	0	7	22	.	.	.	.	9	1	.	.	5	1	.	.	.	.	.	6	4	6	10	1	13	3	9	105
Laignes	.	2	.	0	1	.	11	15	.	.	.	.	7	1	.	.	4	1	.	.	.	.	1	1	5	4	7	1	12	2	9	83
Bar-s.-S. (P. C.)	8	2	0	1	1	.	4	17	.	.	.	.	6	1	.	.	5	2	1	.	.	.	.	6	2	5	3	1	14	3	10	93
Bar-s.-S. (M. Saill.)	7	1	0	0	1	.	4	15	.	.	.	5	0	.	.	.	5	1	0	.	.	.	.	6	1	6	3	1	12	4	10	84
Brion-sur-Ource	2	4	.	1	.	.	5	19	.	.	.	.	1	.	.	.	6	2	1	.	.	.	.	5	4	6	9	3	14	4	10	96
Arc-en-Barrois	5	3	.	1	1	.	13	10	.	.	.	.	6	1	.	.	9	3	.	1	.	.	.	6	5	5	12	1	16	4	15	117
La Ferté-s.-Aube	6	25	.	2	.	.	6	21	.	.	.	.	4	3	.	.	5	8	.	.	.	.	.	8	6	4	9	.	12	17	21	153
Bar-sur-Aube	7	5	.	.	2	.	5	17	.	.	.	.	6	1	.	.	5	1	.	.	.	.	1	6	3	6	5	.	14	4	8	96
Fuligny	2	1	0	2	0	3	1	14	.	.	.	4	.	.	.	2	3	2	.	.	.	.	7	3	.	7	5	.	16	4	6	81
Chaumesnil	5	2	1	.	1	.	3	15	.	.	.	.	4	.	.	.	3	2	1	.	.	.	.	7	3	2	10	.	12	4	11	88
Ceffonds	2	4	.	6	.	.	6	15	.	.	.	.	5	.	.	.	2	5	.	.	.	.	.	9	2	1	10	.	14	2	10	93
Vendeuvre	6	4	.	.	2	.	10	12	.	.	.	.	6	.	.	.	4	2	1	.	.	.	.	7	4	2	.	.	17	7	7	91
Troyes (E. N.)	3	3	.	.	1	1	4	.	.	.	.	.	2	.	.	.	.	.	.	.	.	.	.	.	.	3	0	.	9	0	8	34
Barberey	.	4	.	2	.	.	5	14	.	.	.	.	4	.	.	.	2	1	.	.	.	.	.	7	.	6	3	.	11	1	10	70
Conflans-s.-Seine	.	2	.	.	.	16	14	5	.	.	.	5	2	.	.	.	.	.	7	.	.	.	.	.	.	5	3	.	.	7	.	66
Bassin de la Seine, entre Montereau et Paris.																																
Courbeton	.	3	.	.	.	.	6	13	.	.	.	.	5	.	.	.	.	3	.	.	.	.	.	8	1	7	1	.	13	.	9	70
Samois	.	7	.	.	.	.	11	14	.	.	.	6	.	.	.	.	.	.	.	.	.	.	12	.	1	12	.	11	.	.	10	83
Melun (P. C.)	.	6	.	.	1	.	5	12	.	.	.	.	.	.	.	.	.	1	.	.	.	.	.	7	.	12	1	.	9	.	8	64
Melun (E. N.)	0	.	.	.	.	.	.	8	.	.	.	5	.	.	.	.	.	.	.	.	.	.	20	.	.							?
Évry	3	2	.	.	.	4	.	.	3	.	1	.	.	.	6	8	6	2	.	4	2	.	.	.	.	5	.	9	1	4	.	59
Paris (Obs^re)	1	1	.	0	1	1	3	9	.	.	.	.	3	.	.	0	1	1	0	.	.	.	.	2	1	6	1	.	10	0	7	46
Paris (Monts^ris)	2	0	.	.	1	4	8	0	.	.	.	3	0	.	.	0	0	1	0	.	0	.	2	0	2	8	0	7	3	2	4	48
Paris (Passy)	1	1	.	.	1	2	3	8	.	.	.	.	3	.	.	1	.	.	.	.	.	.	.	1	1	7	.	.	10	.	6	43
Paris (Ménilm^t)	1	2	.	.	1	1	4	8	.	.	.	.	4	.	.	1	1	1	.	.	.	.	.	3	1	8	1	.	10	0	5	51
Aubervilliers	2	2	11	.	1	5	1	8	.	.	.	6	0	.	.	1	0	1	.	.	.	.	1	.	.	4	0	3	.	1	4	49
Versailles	4	0	.	1	1	5	4	5	0	0	0	3	0	0	0	0	1	1	0	.	.	.	3	2	2	10	1	6	5	3	4	61
Bassin de la Seine inférieure, au-dessous du confluent de l'Oise.																																
Gournay	4	3	.	.	3	5	.	5	.	.	.	3	.	4	.	.	.	.	.	.	.	.	.	3	.	2	4	.	.	10	4	50
Saint-Germer	3	3	.	0	1	1	3	8	.	.	.	1	2	4	.	1	1	.	.	.	.	.	1	.	4	3	0	.	8	2	7	55
Forges	3	.	.	.	.	4	2	.	2	.	.	8	.	4	.	.	.	.	.	.	.	.	1	1	.	3	.	.	13	1	6	48
Vascœuil	6	10	.	.	.	.	16	.	.	.	7	.	0	.	.	.	0	1	.	.	.	.	3	2	.	5	4	3	7	.	12	75
Buchy	3	5	.	0	2	4	2	4	.	.	.	3	1	8	.	1	2	.	.	.	.	.	2	5	1	4	1	.	14	0	6	68
Pont-de-l'Arche	3	8	.	.	.	.	.	5	6	.	.	.	.	7	3	.	.	.	.	.	.	.	2	.	7	.	.	.	19	.	4	65
Rouen (île Lacroix)	2	4	.	.	3	5	4	4	.	.	.	.	2	3	.	.	.	.	.	.	.	.	1	1	7	3	4	.	11	2	6	61
Rouen (E. N.)	3	5	.	.	3	8	3	5	.	.	.	.	3	8	.	1	.	.	.	.	.	.	2	3	6	3	4	.	13	2	6	78
Elbeuf	.	.	.	.	0	12	0	6	.	.	.	2	2	0	.	.	.	.	.	.	.	.	3	.	5	5	5	.	10	.	4	54
Barentin	4	5	.	1	3	12	6	.	.	.	.	6	2	6	.	.	.	.	.	.	.	.	4	3	3	6	1	.	15	1	6	84
Caudebec	7	4	.	2	2	12	2	5	.	.	.	7	1	11	.	1	.	1	.	.	.	.	5	3	7	6	2	.	19	1	3	101
Yvetot	5	4	.	1	2	7	2	5	0	.	.	5	4	8	.	.	.	.	.	.	.	2	4	3	2	5	1	.	15	1	7	83
Bolbec	4	3	.	.	1	11	.	5	.	.	.	7	6	6	.	.	.	2	.	.	.	.	7	3	8	9	3	3	12	.	8	99

STATIONS.	1	2	3	4	5	6	7	8	9	10	11	12	13	14	15	16	17	18	19	20	21	22	23	24	25	26	27	28	29	30	31	TOTAL.
Bassin de la Seine inférieure, au-dessous du confluent de l'Oise (suite).																																
Fatouville	1	5	.	.	1	6	1	6	.	.	.	.	6	6	.	0	.	2	.	.	0	0	2	3	7	6	4	.	12	.	8	77
Sanvic (le Havre)	6	4	.	1	1	7	3	5	.	.	.	3	4	5	.	1	.	3	.	.	.	.	5	2	2	7	5	.	10	.	6	79
Laigle	2	4	0	0	1	4	3	8	.	.	.	.	3	.	.	.	2	1	.	.	.	.	1	2	1	6	1	.	12	1	10	62
BASSINS ENTRE LA SEINE ET LA POINTE DE BRETAGNE.																																
Bassins de la Touque, de la Dive, de l'Orne, de la Vire et de la Rance.																																
Gacé	3	8	0	1	0	5	4	9	0	.	.	.	1	0	.	1	2	2	0	.	.	.	1	2	1	6	0	.	14	.	9	69
Sées	3	5	.	0	.	7	1	11	.	.	.	.	.	1	.	0	1	2	.	0	.	.	0	1	2	5	1	.	8	0	13	64
Argentan	6	6	0	0	.	5	.	10	.	.	.	1	.	.	.	.	.	1	.	.	.	.	.	2	.	9	1	.	4	1	8	54
Briouze	7	6	.	1	0	6	1	10	.	.	.	.	.	3	.	1	.	.	.	.	.	.	.	.	6	5	4	8	2	.	16	76
Flers	4	.	1	.	7	1	8	.	.	.	.	4	.	.	.	1	1	.	.	.	.	.	2	2	3	4	0	7	5	15	.	65
Ste-Honorine-du-F.	3	5	1	1	0	6	4	2	.	.	.	1	1	0	.	0	.	1	.	.	.	.	1	1	1	8	.	4	3	2	6	53
Caen (E. N.)	4	4	1	1	0	5	1	6	.	.	.	0	1	1	1	.	.	1	.	.	.	.	0	2	6	6	1	.	9			?
Ste-Marie-du-Mont	7	3	1	2	0	5	1	3	.	.	.	2	4	2	.	0	0	0	0	0	0	0	1	1	5	12	0	.	9	1	8	68
Cherbourg	8	10	.	.	.	5	10	.	.	.	.	.	.	1	.	2	.	.	0	.	.	.	.	1	.	11	.	.	9	.	3	60
Louvigné	10	.	.	.	.	12	7	6	.	.	.	7	2	1	.	1	1	.	.	.	.	.	6	2	4	14	7	4	10	4	8	106
Fougères	11	1	.	.	0	15	6	7	.	.	.	6	1	3	.	1	.	0	.	.	.	.	6	1	3	14	7	3	7	1	12	105
Sens	13	.	.	.	.	12	4	8	.	.	.	9	.	.	.	.	.	.	.	.	.	.	.	.	.	.	.	8	1	7	11	73
Bazouges	16	1	.	.	.	12	9	3	.	.	.	6	0	1	.	0	.	.	.	.	.	.	4	3	.	15	5	5	1	3	4	88
Antrain	13	.	.	.	.	16	6	6	.	0	.	.	1	.	1	.	.	.	.	.	.	.	6	0	1	18	11	5	4	3	5	95
Trans	15	1	.	.	0	12	8	1	.	.	.	7	0	1	0	.	.	.	.	.	.	.	3	4	1	13	7	4	2	4	4	87
Longaulnay	10	3	.	.	.	11	9	2	.	.	.	6	.	3	.	.	.	.	.	.	.	.	.	3	.	5	3	6	2	7	5	74
Tinténiac	9	3	.	1	1	10	10	2	.	.	.	5	0	2	0	.	.	.	.	.	.	.	1	.	1	5	2	4	1	5	3	65
Combourg	12	3	6	8	2	.	6	.	.	.	.	7	6	.	2	.	0	.	.	.	.	.	0	.	4	4	5	3	.	4	.	76
Dol	14	6	1	.	.	7	7	3	.	.	.	5	.	2	.	.	.	.	.	.	.	.	1	.	5	13	7	3	2	1	8	85
La Gouesnière	9	1	2	.	2	7	7	2	.	.	.	5	.	8	1	1	.	1	.	.	.	.	1	.	9	9	14	6	1	2	5	93
Paramé	13	4	1	1	1	10	7	0	.	.	.	6	1	1	.	.	.	0	.	.	.	0	0	4	2	9	9	5	1	4	6	84
Saint-Malo	16	5	2	.	.	7	.	7	.	.	.	3	1	4	1	0	.	1	.	.	.	.	1	.	.	6	7	13	1	4	0	.	79
VERSANT DE L'OCÉAN.																																
PETITS BASSINS DU SUD DE LA BRETAGNE.																																
St-Mathieu	10	7	1	1	3	17	1	4	.	.	2	6	2	1	1	1	.	1	.	.	2	2	.	.	4	6	6	5	3	1	10	97
Brest (Obsre)	14	3	0	.	5	17	1	5	.	.	1	7	3	3	1	.	.	1	0	.	1	1	3	0	2	7	4	3	7	1	6	96
Goarem-Liziard	20	9	.	.	5	21	3	14	.	.	.	13	3	2	1	2	.	.	3	.	1	0	3	1	2	7	4	5	12	4	14	149
Kermédan-Bian	6	3	1	0	.	13	1	7	.	.	.	6	.	4	1	1	.	.	1	.	.	0	1	3	.	7	4	.	9	1	12	82
Carhaix	18	4	1	.	1	13	.	7	.	.	0	6	1	2	0	0	.	0	.	.	1	0	1	.	1	3	2	0	8	1	7	80
La Feuillée	17	12	0	.	.	17	1	8	0	.	.	12	2	3	.	1	.	.	4	.	1	1	1	4	.	9	7	3	13	2	15	132
Mendy	10	7	.	.	.	6	2	.	.	.	.	10	5	.	.	1	.	.	.	.	.	.	4	1	.	4	11	2	3	10	12	88
Pénity	12	10	1	.	1	16	1	7	.	.	.	8	2	2	.	2	.	.	1	.	1	.	1	.	1	4	4	3	8	8	5	94
Châteaulin	20	8	1	1	5	20	1	10	.	.	.	14	1	.	0	1	.	1	4	.	0	1	3	.	3	6	7	2	10	.	14	135
Gourin	20	14	1	1	1	17	2	16	.	.	.	15	3	1	1	2	.	1	.	.	1	.	4	1	1	3	9	7	13	5	21	160
Plouay	11	5	.	.	.	13	2	8	.	.	.	6	.	.	.	.	.	.	.	.	.	.	.	.	.	.	.	8	1	3	3	8	68
Glomel	23	6	1	.	0	17	1	10	.	.	.	8	3	1	0	.	.	.	.	.	2	.	.	1	1	4	1	3	9	3	14	110
Keroret	3	2	.	.	.	5	.	6	.	.	.	2	1	.	.	.	.	.	.	.	.	.	.	1	2	2	.	2	1	.	13	37
Corlay	6	4	.	3	2	8	.	7	.	.	4	3	.	.	.	1	.	.	.	.	.	.	2	.	1	4	1	5	.	4	.	54
Pontivy	6	2	.	1	.	10	.	10	.	.	.	5	.	.	.	.	.	.	.	.	.	.	1	.	1	1	0	1	3	.	12	53
Gouarec	11	4	.	.	1	11	0	8	.	.	.	5	2	1	.	.	.	.	.	.	.	.	3	.	2	2	2	1	5	.	12	70
Locminé	10	1	1	.	.	10	1	9	.	.	.	5	1	1	0	.	.	0	.	.	.	1	1	1	1	3	2	3	4	1	10	63

STATIONS.	1	2	3	4	5	6	7	8	9	10	11	12	13	14	15	16	17	18	19	20	21	22	23	24	25	26	27	28	29	30	31	TOTAL.
PETITS BASSINS DU SUD DE LA BRETAGNE (suite).																																
Baud	6	6	.	.	.	10	1	10	.	.	.	3	.	.	.	.	1	.	.	.	.	.	.	1	.	2	2	4	3	1	6	56
Hennebont	9	.	.	.	5	21	1	12	.	.	7	3	.	.	.	.	.	.	.	.	.	.	.	4	1	3	5	2	6	4	4	84
Le Grognon (Groix)	15	1	.	.	5	24	1	16	.	.	.	6	4	.	.	.	2	.	.	.	.	1	.	1	1	2	2	5	4	.	15	105
Lorient (P. C.)	9	3	.	.	4	25	1	13	.	.	.	11	.	.	.	1	.	.	.	.	.	.	.	1	.	.	8	2	8	2	12	100
Lorient (Obs^re)	16	3	.	.	2	24	.	14	.	.	.	9	5	.	.	.	2	.	.	.	.	1	.	2	.	4	2	5	9	1	12	111
Auray	.	.	.	3	3	.	.	.	.	.	.	.	.	30	.	.	14	.	.	1	3	8	1	0	.	2	4	8	2	7	.	86
Vannes	.	.	.	.	6	6	6	.	.	.	12	.	.	.	1	.	.	.	.	.	.	.	1	.	3	3	9	.	13	14	3	77
Port Navalo	.	.	.	6	3	.	17	.	.	.	2	10	.	.	1	.	.	.	.	.	.	.	.	4	4	.	2	1	7	11	.	68
Noyalo	1	1	.	.	12	0	13	.	.	.	3	4	1	.	.	1	.	.	.	.	.	.	1	.	.	3	.	6	1	6	.	53
Morguillio	17	1	.	.	.	25	6	18	.	.	.	15	1	.	.	0	.	.	.	.	.	.	3	.	1	5	5	2	19	8	17	143
Palais (Belle-Ile)	6	2	.	.	3	10	.	22	.	.	.	1	2	.	.	.	.	.	.	.	.	.	.	.	.	2	2	5	2	.	4	61
BASSIN DE LA VILAINE.																																
Montdevert	11	.	.	.	.	15	3	9	.	.	.	5	.	.	.	0	.	.	.	.	.	.	4	.	1	5	2	3	9	4	12	83
Vitré	11	0	.	.	.	13	7	5	0	0	.	6	0	0	0	0	.	0	0	0	0	.	2	0	1	5	1	5	4	6	10	78
Noyal-s.-V.	11	0	.	.	1	14	8	4	.	.	.	5	.	1	.	.	0	.	.	.	.	0	2	.	2	4	2	5	3	6	8	76
Gosné	16	.	.	.	4	6	7	.	.	.	.	4	.	.	.	.	.	1	0	.	.	.	.	0	4	7	5	2	1	6	10	74
Rennes	10	4	.	0	0	13	10	4	0	.	.	7	1	0	.	1	.	0	.	.	.	0	4	3	1	5	2	6	3	6	7	89
Saint-Méen	1	6	.	.	.	7	9	.	.	.	.	3	.	.	.	.	.	.	.	.	1	.	2	1	.	1	2	1	2	10	0	46
Montauban	8	2	.	.	.	11	19	2	.	.	.	3	.	.	.	.	.	0	.	.	.	0	.	2	1	3	2	6	1	4	6	71
Montfort	8	.	.	1	.	5	11	3	.	.	.	1	1	.	.	.	1	.	.	.	.	.	0	.	1	4	1	.	2	6	6	52
Plélan	12	4	.	.	.	13	9	2	.	.	.	6	0	.	.	0	.	.	.	.	.	1	2	.	2	7	2	2	4	10	6	82
Mordelles	9	2	.	.	.	18	.	.	.	.	.	5	.	.	.	.	.	.	.	.	.	.	1	.	.	1	4	5	4	7	4	60
La Guerche	13	0	.	0	0	11	2	12	.	.	.	8	0	.	.	0	.	0	.	.	.	0	2	0	1	3	3	2	6	4	12	81
Saint-Erblon	11	2	.	.	.	9	4	7	.	.	.	3	.	.	.	.	.	.	.	.	.	.	0	.	.	0	7	3	5	15	.	68
Martigné-Ferch	7	.	.	1	4	13	11	5	.	.	.	9	.	.	.	1	.	.	.	.	.	.	1	0	1	3	2	3	8	10	10	89
Bain	14	1	.	.	.	13	11	3	.	.	.	8	0	.	.	.	.	0	.	.	0	.	4	.	1	2	2	3	3	9	7	82
Messac	13	1	.	.	0	12	5	11	.	0	.	7	0	0	0	0	0	0	.	.	0	0	2	0	1	3	2	0	4	2	13	77
Ch^lle-Bouexie	15	1	.	.	13	13	3	.	.	.	7	1	.	.	0	.	.	.	.	.	.	0	3	.	1	3	2	3	3	12	6	87
Redon	18	2	.	.	.	10	19	2	.	.	9	.	.	1	.	.	.	.	.	.	.	4	5	.	1	3	6	3	5	14	3	105
Rohan	6	3	1	.	.	8	.	9	.	.	.	3	1	.	.	.	.	.	.	.	.	.	.	.	.	1	.	1	4	.	13	49
Plouguenast	7	6	1	.	.	10	0	10	.	.	.	3	1	.	0	0	.	0	.	.	.	1	0	.	1	2	3	9	4	.	12	70
Merdrignac	7	12	1	.	.	9	1	10	.	.	.	3	1	1	2	.	.	.	.	.	.	1	.	1	1	3	2	2	5	.	13	77
Josselin	8	.	.	.	.	9	10	1	.	.	1	3	.	.	.	.	.	.	.	.	.	.	1	.	1	2	.	1	1	1	12	50
Bosméléac	4	6	4	0	.	11	1	10	.	.	.	5	2	.	.	2	.	.	.	.	.	.	1	2	3	1	2	2	3	4	10	75
Néant	3	.	.	.	.	24	8	.	.	.	.	9	.	.	.	.	.	.	.	.	.	.	.	.	.	.	5	.	3	3	14	68
Campénéac	11	.	.	.	.	.	10	.	.	.	.	2	.	.	.	.	.	.	.	.	.	.	.	.	.	.	3	3	2	10	.	40
Ploërmel	9	.	.	.	.	9	.	13	.	.	.	1	0	.	.	.	.	.	.	.	.	.	.	1	.	1	1	2	5	2	14	57
Malestroit	10	1	.	.	.	9	2	14	.	.	.	1	1	.	.	.	.	.	.	.	.	.	.	0	.	1	1	2	5	2	14	61
La Maclais	10	3	.	.	.	9	5	12	.	.	.	13	.	.	.	.	.	.	.	.	.	.	.	1	.	4	3	.	5	.	15	80
La Roche-Bernard	.	.	.	1	18	1	20	.	.	.	.	10	.	.	.	1	.	.	.	.	.	.	3	1	.	4	4	7	3	10	.	83
BASSIN DE LA LOIRE.																																
Bassin de la Loire supérieure.																																
Saint-Paulien	.	1	1	1	.	4	1	.	.	.	.	.	.	2	.	.	.	12	.	.	.	.	.	.	.	2	1	2	3	.	4	34
Le Puy (E. N.)	.	.	.	1	.	.	.	.	.	.	.	.	1	3	.	.	.	.	.	.	0	.	.	.	.	.	.	14	.	.	.	19
Tence	.	1	2	.	.	17	2	1	.	.	.	.	.	1	1	.	1	1	2	.	.	.	.	.	.	.	.	.	.	.	2	32
Bas-en-Basset	.	.	.	.	.	.	.	.	.	.	.	.	1	.	.	.	5	.	.	.	.	.	.	.	.	.	.	.	3	8	9	26
Le Pilat	10	8	.	.	5	6	.	.	.	.	.	.	.	.	.	.	8	4	1	2	.	.	.	.	4	.	2	.	11	.	12	75

STATIONS.	1	2	3	4	5	6	7	8	9	10	11	12	13	14	15	16	17	18	19	20	21	22	23	24	25	26	27	28	29	30	31	TOTAL.
Bassin de la Loire supérieure (suite).																																
La République	.	2	2	.	7	.	10	.	.	.	.	.	1	2	.	.	4	3	10	2	.	3	0	2	1	2	2	11	.	14	4	82
Les Creuses	2	1	1	.	3	2	7	1	.	.	1	.	1	.	.	.	4	5	8	1	.	.	.	4	2	3	3	11	5	9	3	74
Rochetaillée	.	2	1	.	0	9	5	.	.	.	2	.	.	0	.	2	1	0	3	.	.	.	.	.	.	5	1	10	1	10	1	51
Saint-Étienne	.	.	.	7	.	.	.	6	5	.	.	.	.	.	.	.	.	2	2	.	3	1	.	.	3	5	3	0	2	3	.	43
Fortunières	3	2	.	.	.	13	3	.	.	.	.	.	.	.	.	.	.	.	.	.	.	.	.	.	2	3	7	.	.	2	3	38
Montbrison (P. C.) (1)																13	1	1	2	.	.	.	.	.	3	.	3	4	.	.	1	28
Noirétable	16	.	.	.	4	3	5	.	.		.	.	2	.	.	8	.	3	.	.	.	.	2	9	3	10	9	14	8	9	7	114
Feurs	.	.	.	2	3	4	5	.	.	.	.	.	1	.	.	.	2	2	1	.	.	.	.	.	9	.	.	6	0	.	5	40
Nervieux	.	.	.	.	5	5	.	.	.	.	.	1	.	.	.	.	.	2	.	.	.	.	.	3	.	4	.	2	5	3	2	32
Panissière	.	.	.	.	7	10	.	.	.	4	.	.	.	.	.	.	9	4	4	.	.	.	.	.	7	4	8	.	8	5	5	76
Fourneaux	3	1	.	2	3	5	3	.	.	.	.	.	3	.	.	.	4	4	2	.	.	.	.	3	5	.	11	.	8	3	3	63
Montagny	2	.	.	3	4	6	3	1	.	.	.	.	3	.	.	.	.	3	1	.	.	.	.	3	6	2	7	3	6	6	5	65
Cublize	5	0	0	4	8	6	1	.	.	5	.	.	.	.	.	0	10	3	0	.	.	.	0	10	10	5	9	3	12	6	12	109
Roanne	2	.	.	.	2	1	9	.	.	.	.	.	2	.	.	.	.	.	.	8	.	.	.	.	1	1	1	7	6	2	4	47
Lapacaudière	.	.	.	.	24	.	.	.	.	.	.	.	.	.	.	.	.	.	.	.	.	.	.	.	5	22	.	.	10	2	13	76
Charolles	5	.	.	.	.	.	13	4	.	.	.	.	3	.	.	.	5	1	.	.	.	.	.	.	.	13	5	8	10	.	15	82
Chassenard	3	.	.	3	2	.	12	6	.	.	.	.	4	.	.	2	5	7	4	.	.	.	.	2	.	8	5	6	27	.	.	96
Digoin	4	3	.	1	2	0	7	4	.	.	1	.	6	0	.	.	5	2	0	0	.	.	.	3	4	4	4	6	10	5	12	82
Saint-Eusèbe	2	4	.	.	.	3	6	7	.	.	.	.	4	.	.	.	4	.	.	.	.	.	.	2	4	3	7	2	12	6	10	76
Chelsey	3	1	.	3	2	4	1	10	.	.	.	.	1	.	.	.	5	.	3	.	.	.	2	1	2	5	2	0	13	2	6	64
Arnay-le-Duc	5	2	.	2	1	3	2	10	.	.	.	.	2	.	.	.	4	1	4	.	.	.	.	5	.	5	3	.	13	1	6	68
Autun	.	18	.	1	.	1	5	15	.	.	1	.	1	.	.	.	2	1	1	.	.	.	.	1	2	9	5	2	9	5	11	91
L'Assise	10	14	.	2	16	.	12	4	.	.	.	.	6	.	.	.	2	.	.	.	.	.	.	.	6	8	9	32	45	5	9	180
Saint-Clément	12	6	.	2	7	11	2	.	.	.	.	.	.	.	.	.	15	6	.	.	.	.	.	8	2	5	8	7	16	7	10	124
Mayet-de-Mont	8	11	.	1	6	1	3	3	.	.	.	.	3	.	.	.	8	3	.	.	.	.	.	5	5	3	4	6	9	5	12	95
La Palisse	5	3	.	1	2	1	7	2	.	.	.	.	3	.	.	.	4	1	0	.	.	.	.	5	3	2	2	8	10	3	12	75
Montcombroux	4	9	0	1	3	1	7	3	.	.	0	.	4	0	.	.	4	1	1	.	.	.	.	3	6	2	3	6	10	9	12	90
Dompierre	5	7	1	2	0	2	6	3	.	.	.	.	.	1	.	.	9	1	.	.	.	.	.	3	5	4	2	5	8	7	10	86
Beaulon	5	5	.	1	2	5	7	2	1	.	.	.	5	.	.	3	1	.	.	.	.	.	.	.	.	13	4	4	8	.	16	82
Luzy (P. C.)	5	5	.	1	.	1	9	9	.	.	1	.	5	.	.	.	5	4	.	.	.	.	.	5	.	7	.	13	14	5	13	102
Châtillon-en-B.	7	3	.	2	.	.	7	11	.	.	.	.	5	1	.	.	4	.	.	.	.	.	.	.	.	21	4	.	15	5	7	93
Saint-Saulge	10	.	7	.	.	7	7	17	.	.	.	.	5	.	.	.	.	5	.	.	.	.	.	.	10	.	4	.	10	24	.	106
Cercy-la-Tour	9	7	3	1	2	3	5	7	0	.	.	.	0	4	.	.	2	0	.	.	.	.	.	3	.	3	6	5	14	1	11	86
Decize	8	7	2	.	4	2	5	6	.	.	.	.	5	.	.	.	3	1	.	.	.	.	.	5	2	5	3	4	11	2	6	81
Saint-Léger-des-V.	2	5	.	2	.	.	.	.	.	.	.	.	.	.	.	.	.	.	.	.	.	.	.	2	5	.	3	4	.	.	.	24
Billy-Chevannes	.	14	.	2	.	.	13	1	.	.	.	.	6	.	.	3	.	.	.	.	.	.	.	.	.	9	2	.	21	6	8	84
Saint-Pierre-le-M.	6	.	.	9	.	.	13	6	.	.	.	.	.	.	.	.	7	.	.	.	.	.	.	.	.	13	.	7	11	.	9	81
Saint-Éloi	3	2	.	.	4	2	10	5	.	.	.	.	0	.	.	.	5	2	.	.	.	.	.	2	.	7	5	8	3	3	.	62
Prémery	11	3	.	2	2	2	3	10	.	.	.	.	5	.	.	.	4	1	.	.	.	.	.	5	4	7	4	.	10	4	8	85
Nevers	7	8	0	0	4	2	3	7	0	.	.	.	4	0	.	.	2	2	.	.	.	.	.	4	.	5	1	4	9	3	6	71
Bassin de l'Allier.																																
Châteauneuf	.	.	.	.	.	.	.	1	.	.	.	.	.	.	.	.	.	.	.	.	.	.	.	.	.	.	6	.	.	.	.	7
Cheylard-l'Evêque	8	.	3	.	3	.	1	.	.	.	2	.	.	.	.	.	.	2	.	.	.	.	.	.	.	1	.	8	1	1	2	31
Langogne	1	0	3	1	1	.	7	0	.	.	0	.	1	0	.	.	1	1	1	0	.	.	.	1	0	0	0	5	2	2	1	29
Saugues	1	.	.	1	.	6	.	.	.	.	.	.	3	.	.	.	.	.	.	.	.	.	.	.	.	.	9	.	3	.	.	23
Langeac	2	.	.	.	.	.	.	3	.	.	.	.	.	.	.	.	.	2	2	.	.	.	.	.	.	.	.	9	.	.	2	20
La Chaise-Dieu	8	3	.	1	.	.	9	.	.	.	.	.	.	.	.	.	1	2	.	.	.	.	.	.	.	6	2	8	.	.	3	43

(1) Le nombre inscrit à la date du 16 décembre représente le total de la pluie tombée depuis le 1er.

STATIONS.	1	2	3	4	5	6	7	8	9	10	11	12	13	14	15	16	17	18	19	20	21	22	23	24	25	26	27	28	29	30	31	TOTAL.
Bassin de l'Allier (suite).																																
Brioude	1	.	.	.	.	1	3	.	.	.	1	.	1	1	.	.	2	.	.	.	.	.	.	.	2	2	.	4	.	3	2	24
Murat	.	.	.	.	1	.	.	.	.	.	.	2	.	.	.	.	.	.	.	.	.	.	.	.	4	9	6	3	.	4	.	29
Massiac	6	.	2	.	.	.	2	.	.	.	2	.	.	.	.	.	.	.	2	.	.	.	.	.	.	4	.	8	.	.	1	27
Parentignat	1	.	1	.	.	.	3	.	.	.	.	.	.	2	.	.	.	2	2	.	.	.	.	.	4	.	.	5	.	.	.	20
Besse	21	16	.	.	.	6	5	10	.	.	.	.	6	.	.	.	.	.	.	.	.	.	.	.	8	4	10	12	14	20	10	142
Montaigut	1	.	2	2	.	5	3	.	6	.	8	.	.	.	.	2	.	2	.	.	.	.	4	6	15	7	2	8	5	3	7	88
Puy-de-Dôme	6	2	4	5	.	29	5	0	.	.	.	1	.	.	.	1	.	.	.	.	.	.	.	3	4	5	5	3	5	2	0	82
Clermont (Obs^re)	0	4	.	.	1	.	3	1	.	.	1	.	0	1	.	.	1	.	.	.	.	.	.	0	2	2	1	6	2	.	0	25
Clermont (E. N.)	.	6	.	.	.	.	7	.	.	.	.	.	.	4	.	.	.	.	.	.	.	.	.	1	2	2	2	6	.	.	.	29
Clermont (P. C.)	3	.	.	.	.	4	1	.	.	.	1	.	.	.	.	.	.	.	.	.	.	.	.	.	3	2	4	2	.	.	.	21
Ambert	2	2	.	1	3	1	10	3	.	.	2	.	1	1	.	.	5	2	.	.	.	.	.	3	5	1	1	10	10	1	5	69
Thiers (P. C.)	2	.	.	4	1	.	12	.	.	.	1	.	4	.	.	3	7	2	.	.	.	.	.	2	3	4	1	11	6	7	13	83
Miremont	2	6	.	.	4	.	6	1	.	.	.	.	.	.	.	.	6	.	.	.	.	.	.	6	4	3	2	9	5	3	3	60
Ébreuil	1	2	.	.	2	4	2	3	.	.	.	.	1	.	.	.	.	.	.	.	.	.	.	.	.	.	5	2	9	.	5	39
Vichy	4	5	.	.	4	.	5	3	.	.	.	.	1	.	.	.	5	2	.	.	.	.	.	.	7	3	3	8	8	4	3	68
Target	1	7	0	1	4	.	9	2	.	.	.	.	5	.	.	.	5	3	1	.	.	.	.	3	4	1	4	7	12	1	4	73
Chantelle	5	.	.	.	.	4	4	.	.	.	.	.	.	.	.	.	.	.	.	.	.	.	.	.	.	4	5	2	9	.	2	36
Bessay	5	3	.	0	1	6	6	3	.	.	.	.	6	.	.	.	3	.	1	.	.	.	.	2	3	3	6	2	10	1	.	60
Moulins	5	6	.	1	4	1	10	3	.	.	.	.	5	.	.	.	3	1	.	.	.	.	.	2	4	5	2	5	12	2	10	81
Baleine	8	.	1	1	4	7	3	4	.	.	.	.	5	.	.	.	2	1	.	.	.	.	2	4	4	5	7	3	14	3	7	90
Franchesse	6	6	1	3	4	.	8	4	.	.	.	.	3	.	.	.	3	2	.	.	.	.	.	2	4	3	4	5	13	3	8	81
Bassin de la Loire, du Bec-d'Allier à Angers.																																
Givry	6	5	.	1	3	2	4	7	0	.	.	0	3	0	.	.	3	1	.	.	.	.	.	5	2	2	3	4	9	3	6	69
Chaulgnes	11	7	.	1	4	.	12	11	.	.	.	.	6	.	.	.	4	1	.	.	.	.	.	7	.	.	6	7	11	6	9	103
Saint-Satur	6	2	1	1	3	3	5	11	.	.	.	.	3	.	.	.	2	0	.	.	.	.	.	2	1	6	1	.	10	2	10	69
Neuvy	3	3	0	1	2	1	7	16	.	.	.	.	4	.	.	.	3	1	.	.	.	.	.	4	3	5	3	.	10	1	5	72
Gien	1	4	1	.	4	4	2	19	.	.	.	.	3	.	.	.	1	1	.	.	.	.	.	2	1	3	1	.	10	0	4	60
Coullons	7	2	.	.	.	2	10	.	.	.	.	.	2	2	.	.	.	.	.	.	.	.	.	.	.	.	4	.	6	23	9	66
Orléans (P. C.)	4	5	1	2	1	6	1	17	.	.	.	.	5	.	0	1	2	2	.	.	.	.	2	4	1	6	.	.	11	1	7	77
Orléans (E. N.)	4	6	.	1	1	4	4	24	.	.	.	.	6	.	.	.	2	1	.	.	.	.	.	3	.	6	0	.	2	4	.	69
Blois (asile)	4	8	.	0	0	8	5	22	.	.	.	.	5	.	.	0	1	.	0	.	.	.	0	1	1	6	2	1	8	1	7	80
Blois (P. C.)	4	7	.	1	.	3	5	22	.	0	0	.	5	.	.	.	1	1	0	.	.	.	0	1	1	6	2	.	8	1	8	77
La Ferté-Saint-Aub.	6	.	.	.	.	9	2	.	.	.	.	.	.	.	.	.	.	.	.	.	.	.	.	.	4	2	.	7	2	16	.	47
La Motte-Beuvron	5	9	.	.	2	4	2	16	.	.	.	.	4	.	.	.	1	1	.	.	.	.	.	.	.	5	.	.	11	1	6	67
Vernou (Loir-et-Cher)	7	8	0	0	.	8	1	17	.	.	.	.	5	.	.	.	1	1	.	.	.	.	1	1	.	7	2	1	10	1	4	75
Cheverny	8	.	.	6	.	7	.	16	.	.	.	6	.	.	.	3	.	1	.	.	.	.	5	.	.	4	3	.	7	.	7	72
Contres	4	.	.	7	.	10	.	.	.	.	5	.	.	.	.	.	.	.	.	.	.	.	2	.	.	.	.	6	.	7	.	42
Herbault	3	5	.	.	.	9	.	31	.	.	.	.	5	.	.	.	.	.	.	.	.	.	.	2	.	6	.	1	10	.	9	81
Saint-Ouen	3	2	.	0	6	5	22	.	.	.	.	6	.	.	.	1	0	4	.	.	.	.	.	.	.	6	3	6	.	12	.	77
Nazelles	7	.	.	.	4	4	19	.	.	.	.	5	.	.	.	1	.	.	.	.	.	.	.	.	.	.	7	.	.	14	.	61
Vernou (Indre-et-Loire)	6	5	.	.	.	.	9	19	.	.	.	.	6	.	.	.	.	.	.	.	.	.	.	.	.	5	.	2	5	.	10	67
Saint-Amand	3	5	.	.	.	4	3	17	.	.	.	.	5	.	.	.	.	.	.	.	.	.	.	.	.	5	0	.	5	0	10	60
Monthodon	6	6	1	.	.	4	6	25	.	.	.	.	7	.	.	.	.	1	.	.	.	.	.	.	.	.	7	1	9	2	11	86
Beaumont-la-R.	6	5	1	.	1	6	4	25	.	.	.	0	7	.	.	.	1	1	.	.	.	.	0	1	1	3	1	2	6	3	11	87
La Ferté-Saint-Cyr	.	15	.	.	.	12	.	2	.	.	4	.	.	.	.	.	.	.	.	.	.	.	4	.	.	5	.	10	.	1	9	62
Le Coudray	4	9	1	.	2	7	3	7	.	.	.	.	6	.	.	.	1	1	.	.	.	.	.	4	.	7	.	.	13	1	7	72
Tours (ville)	7	5	0	0	1	8	3	19	.	.	.	.	6	.	.	.	1	1	.	.	.	.	.	1	0	3	.	2	5	1	9	72
Tours (P. C.)	6	5	.	.	.	5	3	17	.	.	.	.	5	.	.	.	.	1	.	.	.	.	.	1	.	2	.	3	5	1	9	64
Joué	8	6	0	.	0	6	3	20	.	.	.	.	5	.	.	.	0	1	.	.	.	.	.	1	.	3	.	2	5	2	11	73

STATIONS.	1	2	3	4	5	6	7	8	9	10	11	12	13	14	15	16	17	18	19	20	21	22	23	24	25	26	27	28	29	30	31	TOTAL.
Bassin de la Loire, du Bec-d'Allier à Angers (suite).																																
St-Symphorien....	7	4	1	.	1	5	4	20	.	0	.	.	6	.	.	.	.	1	.	.	.	.	.	.	2	3	0	2	5	2	9	73
Langeais.....	11	5	1	.	.	8	3	21	.	.	.	.	6	.	.	.	.	0	.	.	.	.	.	0	2	.	4	.	8	2	11	82
Channay.....	8	5	1	.	.	8	2	26	.	.	.	6	.	.	.	.	1	1	.	0	.	.	1	1	0	4	1	2	6	3	15	92
Gizeux.....	1	5	.	.	.	8	2	17	.	.	.	.	3	.	.	.	2	2	.	.	.	.	.	1	2	.	1	3	4	3	11	75
Baugé.....	15	1	.	.	.	9	1	.	.	.	.	7	.	.	.	.	.	1	.	.	.	.	3	1	.	4	3	.	6	2	16	68
Bassin du Cher.																																
Auzances	3	8	1	2	4	5	2	2	.	.	.	.	3	.	.	.	4	4	.	.	.	.	1	2	6	6	8	2	6	2	4	74
Pionsat.....	4	2	0	1	4	14	10	.	.	.	.	.	.	.	.	.	7	2	1	.	.	.	9	10	6	3	10	3	.	.	.	86
Chambon.....	3	7	1	5	3	6	2	2	.	.	.	.	3	.	.	.	4	1	.	.	.	.	.	1	4	1	2	1	3	.	2	49
Montmarault.....	2	.	2	2	3	.	7	1	.	.	.	.	3	.	.	.	9	1	.	.	.	.	.	3	.	5	2	8	12	3	7	69
La Queune.....	9	.	.	6	.	9	1	.	.	.	.	2	.	.	.	.	1	2	.	.	.	.	3	.	1	1	6	9	.	.	4	54
Isle-et-Bardais....	5	6	.	4	.	7	.	3	.	.	.	.	3	.	.	.	1	2	.	.	.	.	.	4	4	4	4	.	13	.	5	65
Blancfossé.....	6	7	1	1	5	.	9	6	.	.	.	.	4	.	.	.	3	1	.	.	.	.	.	4	5	6	3	6	14	3	7	90
Pasquis.....	1	5	1	1	1	6	.	.	.	.	.	.	1	.	.	.	5	.	.	.	.	.	.	3	2	3	7	.	5	.	6	47
Clairins.....	5	.	2	1	3	6	.	5	.	.	.	.	4	.	.	.	2	1	.	.	.	.	.	.	1	.	3	.	7	.	4	44
Bourges (E. N.)...	8	3	2	2	3	1	8	8	.	.	.	.	5	1	.	.	.	3	.	.	.	.	.	.	.	8	.	5	15	3	11	86
Issoudun.....	4	6	.	.	.	10	.	5	.	.	.	.	.	.	.	.	.	3	.	.	.	.	.	.	4	5	4	.	12	3	14	70
Mennetou-s.-C....	7	2	.	.	8	2	6	15	.	.	.	.	7	.	.	.	.	3	.	.	.	.	.	2	4	3	.	2	14	6	8	89
L'Étang-du-Puits..	2	3	3	2	2	3	5	18	1	1	1	.	5	1	1	1	1	1	0	.	.	.	1	3	2	9	.	1	12	2	8	87
Salbris.....	6	6	1	.	3	1	10	15	.	.	.	.	7	.	.	.	3	.	.	.	.	.	0	3	3	4	2	1	13	1	9	92
Romorantin.....	4	5	1	0	0	7	2	12	.	.	.	.	5	.	.	1	0	0	.	.	.	.	.	1	1	2	1	0	9	2	5	61
Selles-sur-Cher...	0	.	0	1	.	14	0	6	.	.	.	.	.	.	.	1	0	0	0	1	0	.	.	1	0	0	1	1	17	5	1	49
Saint-Aignan	6	8	.	5	.	2	7	14	.	.	.	.	5	.	.	.	.	.	.	2	.	.	.	.	.	6	.	4	.	6	16	81
Montrichard.....	9	.	.	0	.	10	18	.	.	.	.	6	0	.	.	.	.	.	.	.	.	.	3	2	3	.	2	6	1	9	.	70
Civray-s.-C.....	8	6	.	.	.	4	5	9	.	.	.	.	5	.	.	.	.	.	.	.	.	.	.	.	.	6	.	3	6	.	10	61
Bassin de la Creuse.																																
Felletin.....	10	4	9	4	2	5	1	2	.	.	.	.	.	3	3	2	.	.	.	.	.	.	1	1	7	4	11	3	4	1	10	84
Ahun.....	10	2	.	2	.	8	.	.	.	.	.	.	3	.	.	.	2	1	.	.	.	.	0	0	3	6	4	.	4	.	9	54
Boussac.....	4	4	2	.	8	12	.	.	.	.	.	2	.	1	.	.	5	2	.	.	.	.	2	2	8	5	3	.	17	1	5	84
Dun.....	20	10	5	4	.	10	.	4	.	.	.	.	.	.	.	.	7	.	.	.	.	.	.	.	15	4	9	.	13	4	7	111
Bénévent.....	11	10	1	5	1	12	3	3	.	.	.	.	6	1	.	.	6	2	.	.	.	.	0	0	9	2	8	2	9	2	9	103
Bellac	.	23	10	4	.	19	.	.	.	.	.	5	4	.	.	.	.	.	.	.	.	.	.	4	.	2	17	.	13	.	7	105
Argenton.....	18	2	.	3	.	8	.	5	.	.	.	4	1	.	.	.	2	1	.	.	.	.	3	2	2	2	5	1	11	2	5	78
Aigurande.....	.	1	.	2	4	2	3	4	.	.	.	.	2	.	.	.	2	2	1	.	.	.	.	0	2	2	0	.	0	2	2	32
Saint-Benoît-du-S..	.	10	.	.	.	6	.	.	.	.	.	.	.	.	.	.	.	.	.	.	.	.	.	.	.	.	.	.	28	.	11	55
Le Blanc.....	10	10	1	1	0	5	4	3	.	.	.	.	5	.	.	.	1	.	.	.	.	.	.	2	5	2	0	7	5	5	8	74
Barrou.....	6	16	1	.	.	6	4	.	.	.	.	.	.	.	.	.	.	.	.	.	.	.	.	.	.	8	.	.	9	2	15	67
La Haye-Descartes	5	9	.	.	.	8	2	12	.	.	.	.	.	.	.	.	.	7	.	.	.	.	.	.	.	6	4	5	3	2	11	74
Abilly.....	6	8	.	.	.	6	2	10	.	6	.	.	1	.	.	.	.	.	.	.	.	.	.	1	3	1	.	4	.	1	11	61
Buxeuil	7	6	0	.	.	5	3	11	.	.	.	.	6	.	.	.	.	1	.	.	.	.	.	2	2	1	.	4	5	5	6	63
Bassin de l'Indre.																																
Sainte-Sévère.....	5	12	0	2	2	2	4	2	.	.	.	.	2	.	.	.	3	2	.	.	.	.	.	.	5	3	.	4	8	2	7	65
Châteauroux.....	6	6	.	0	1	3	4	6	.	.	.	4	.	.	.	.	.	1	.	.	.	.	1	.	1	1	1	2	6	4	8	57
Châtillon-s.-I.....	5	4	6	5	1	5	2	2	3	.	.	.	.	.	.	1	1	1	.	.	1	1	.	1	2	3	3	6	6	3	13	73
Loches (E. N.)....	12	.	0	.	.	.	3	13	.	.	.	.	6	.	.	.	1	1	.	.	.	.	.	.	.	6	.	3	6	2	13	67
Chédigny.....	13	.	.	0	.	12	2	9	.	.	.	.	6	.	.	0	0	1	.	.	.	.	.	.	.	.	1	2	2	5	12	66

STATIONS.	1	2	3	4	5	6	7	8	9	10	11	12	13	14	15	16	17	18	19	20	21	22	23	24	25	26	27	28	29	30	31	TOTAL.
Bassin de l'Indre (suite).																																
St-Branchs	10	8	.	.	.	8	1	15	.	.	.	.	5	.	.	.	.	1	.	.	.	.	.	1	2	.	9	.	.	.	15	75
Veigné	13	5	.	0	0	6	3	16	0	.	.	.	5	.	.	.	.	1	.	.	.	.	.	.	.	3	.	2	5	.	13	74
Le Louroux	10	6	.	.	.	6	4	15	.	.	.	.	6	.	.	.	.	1	.	.	.	.	.	.	1	6	.	2	6	3	14	80
Lignières	9	3	3	.	.	6	4	16	.	.	.	.	.	.	.	.	.	.	.	.	.	.	.	2	3	4	2	3	0	5	6	66
Cheillé	10	5	.	.	.	7	2	18	.	.	.	.	6	.	.	.	.	.	.	.	.	.	.	.	2	3	1	.	4	4	11	72
Rigny-Ussé	5	7	.	.	.	7	9	4	9	.	.	7	.	.	.	1	.	.	.	4	.	.	.	.	5	.	.	3	.	7	.	68
Bassin de la Vienne.																																
Eymoutiers	28	4	1	3	2	4	.	3	.	.	.	.	4	.	.	2	3	1	1	.	.	.	.	2	3	5	12	7	11	5	.	100
Saint-Léonard	36	2	.	1	1	7	3	5	.	.	.	.	9	1	1	.	1	0	.	.	.	.	.	1	3	2	5	3	8	13	11	113
Pontarion	7	11	7	4	10	.	.	4	.	.	.	.	5	.	.	.	4	4	5	.	.	.	.	.	.	13	8	7	7	6	9	111
Limoges	20	4	0	2	1	12	2	2	.	.	.	0	7	.	.	.	3	.	.	.	.	.	.	6	.	6	14	2	11	.	7	97
Chabanais	25	9	.	1	0	5	5	1	.	.	.	.	6	.	.	.	1	1	0	.	.	.	.	3	3	3	1	11	5	9	6	97
Confolens	26	7	.	1	.	6	5	2	.	.	.	.	5	.	.	.	1	2	.	.	.	.	.	4	3	4	3	8	4	12	11	104
Isle-Jourdain	12	9	.	.	6	4	.	3	.	.	.	.	4	.	.	1	.	1	.	.	2	3	.	.	6	3	5	4	.	.	.	63
Lussac-les-Ch.(P.C.)	16	1	1	0	.	10	1	3	.	.	.	5	1	.	.	.	1	0	.	.	.	.	.	2	5	3	7	1	7	3	8	75
Vouneuil-sur-V.	7	5	.	1	.	.	.	2	.	3	2	.	.	.	.	.	.	.	.	.	.	.	.	.	4	9	5	.	5	2	.	45
Gençay	6	7	3	0	.	6	5	2	.	.	.	.	11	.	.	.	.	.	.	.	.	.	.	2	2	3	5	5	4	10	8	81
Lusignan	12	.	2	.	.	.	9	5	.	.	.	.	.	.	.	.	.	.	.	.	.	.	.	.	.	16	2	.	10	.	29	86
Montreuil-Bonnin	10	.	.	.	.	11	.	1	.	.	.	.	5	.	.	.	.	1	.	.	.	.	.	.	13	.	.	1	2	4	10	57
La Chapelle-M.	14	2	4	3	.	9	2	7	0	.	.	.	4	0	.	.	0	0	0	.	.	.	.	2	5	2	1	6	2	6	11	80
Poitiers (de Touch.)	9	5	1	0	0	9	2	5	.	.	.	.	4	.	.	.	1	0	.	.	.	.	.	1	5	4	1	1	1	8	10	67
Poitiers (P. C.)	2	6	.	.	.	11	.	5	.	.	.	.	5	.	.	.	.	.	.	.	.	.	3	.	.	.	4	.	.	11	9	56
Châtellerault	7	8	0	.	.	8	3	6	.	.	.	.	6	.	.	.	.	0	.	.	.	.	.	.	1	7	1	.	4	6	10	67
Antoigné	4	8	.	.	.	.	10	.	7	.	.	.	6	.	.	.	.	.	.	.	.	.	.	.	8	.	.	7	4	1	11	66
Saint-Épain	9	6	.	.	.	10	.	15	.	.	.	.	9	.	.	.	.	1	.	.	.	.	.	1	4	4	.	2	6	2	12	82
Parcay-sur-V.	.	8	.	.	.	10	.	15	.	.	.	.	7	.	.	.	.	.	.	.	.	.	.	.	.	9	2	.	.	5	8	64
Bassin du Loir.																																
Outarville	3	6	1	1	.	7	2	14	.	.	.	0	5	.	.	.	2	.	.	.	.	.	.	1	6	6	1	.	1	11	.	64
Patay	4	2	6	2	5	4	10	14	.	.	.	.	.	.	.	.	3	.	.	.	.	.	.	.	.	6	.	.	9	5	13	83
Authon	8	6	.	.	.	5	7	14	.	.	.	.	6	1	.	0	.	.	.	.	.	.	1	4	.	12	.	.	14	2	14	94
Brou	6	3	.	.	0	7	1	16	0	.	.	.	2	0	0	0	0	.	.	0	.	.	0	1	1	7	2	.	13	2	9	70
Thiron-Gardais	4	6	1	.	.	4	8	15	.	.	.	1	4	.	.	0	2	1	.	.	.	.	.	.	1	14	1	.	13	3	17	95
Illiers	6	1	.	.	.	17	2	.	.	.	.	.	.	.	.	.	3	.	.	.	.	.	0	.	4	3	.	6	4	8	.	54
Bonneval	5	3	.	.	2	6	3	13	.	.	.	.	4	.	.	3	.	1	.	.	.	.	.	2	.	9	.	.	12	.	9	72
Châteaudun	9	.	1	1	.	6	2	18	.	.	.	.	3	.	.	.	1	.	.	.	.	.	2	1	1	6	.	.	10	1	10	72
Ouzouer-le-M.	.	3	1	1	.	3	3	18	.	.	.	.	.	.	.	.	.	.	.	.	.	.	.	.	.	10	.	9	.	.	7	55
Droué	4	3	1	.	8	10	12	.	.	.	.	5	.	.	.	.	.	.	.	.	.	.	.	.	.	.	6	11	1	12	16	88
Ville-aux-Clercs	6	4	.	.	.	.	9	23	.	.	.	.	.	.	.	.	.	.	.	.	.	.	.	.	.	12	2	11	.	3	10	80
Oucques	3	7	2	0	0	4	5	19	.	.	.	.	3	.	.	.	.	2	.	.	.	.	.	2	0	8	.	0	9	2	7	73
Vendôme	3	5	1	0	.	2	4	18	.	.	.	.	4	.	.	.	.	.	.	.	.	.	.	0	1	6	1	0	7	0	7	61
Montoire	8	4	0	.	.	4	3	18	.	.	.	.	4	.	.	.	.	1	.	.	.	.	.	1	.	1	4	.	6	1	9	66
Montmirail	5	4	0	.	.	3	4	14	.	.	.	.	4	.	.	.	1	1	.	.	.	.	.	2	1	5	1	.	7	0	8	59
Mondoubleau	5	6	2	.	.	4	9	20	.	.	.	.	7	.	.	.	.	.	.	.	.	.	.	3		8	.	.	9	5	13	91
Savigny	6	5	.	.	.	.	11	19	.	.	.	5	.	.	.	.	.	.	.	.	.	.	.	.	.	12	.	.	9	.	12	79
St-Calais	5	4	.	1	.	2	5	23	.	.	.	.	3	.	.	.	1	1	.	.	.	.	.	.	4	7	2	.	11	11	.	80
La Chartre-s.-L.	6	1	.	.	.	8	6	13	.	.	.	7	0	1	.	1	.	.	.	.	.	.	2	0		4	1	.	10	5	7	72
St-Christophe	6	4	.	.	.	8	.	23	.	.	.	.	7	.		.	1	1	.	.	.	.	.	1			1	2	6	2	11	77

STATIONS.	1	2	3	4	5	6	7	8	9	10	11	12	13	14	15	16	17	18	19	20	21	22	23	24	25	26	27	28	29	30	31	TOTAL.
Bassin du Loir (suite).																																
Ch^au-du-Loir	8	8	7	9	3	.	5	.	1	.	2	5	.	.	5	.	.	.	.	.	.	.	1	.	.	1	2	2	¼	23	.	86
Vaas	5	1	.	0	0	6	8	13	.	.	.	8	.	.	0	1	.	1	.	.	.	.	1	0	.	¼	2	0	5	3	¼	62
Le Lude	7	3	.	.	.	11	9	11	.	.	.	13	.	.	.	0	.	.	.	.	.	.	1	0	.	5	2	2	3	5	10	82
Le Grand-Lucé	9	2	.	.	.	9	5	15	.	.	.	6	.	.	.	.	.	.	.	.	.	.	.	.	.	6	1	1	5	¼	8	71
Écommoy	12	.	.	.	.	10	8	15	.	.	.	3	.	.	.	.	.	.	.	.	.	.	2	.	.	7	2	1	8	1	12	81
Pontvallain	11	2	.	.	.	10	2	20	.	.	.	9	.	.	.	2	.	.	.	.	.	.	.	.	1	5	1	2	9	6	3	83
La Flèche	9	1	.	.	.	5	10	10	.	.	.	7	1	.	.	.	.	.	.	.	.	.	1	.	0	2	2	.	3	3	7	61
La Ch^lle-d'Aligné	12	1	.	.	.	8	9	12	.	.	.	9	.	.	.	.	.	.	.	.	.	.	.	.	.	.	.	7	6	12	¼	82
Le Plessis-Gramm.	8	6	.	.	.	11	31	.	.	.	.	6	.	.	.	.	.	.	.	.	.	.	.	.	.	1	2	1	3	15	.	77
Bassin de la Sarthe.																																
F^t de Perseigne	4	4	.	.	0	7	3	11	.	.	.	.	4	.	.	.	.	1	.	.	.	.	.	3	.	11	1	.	7	2	14	73
F^t de Bourses	4	2	1	0	0	.	5	8	2	.	.	.	1	.	.	1	0	1	0	.	.	.	.	1	0	5	2	.	1	6	10	52
F^t d'Ecouves	6	0	.	.	8	6	12	.	.	.	.	4	.	.	.	1	1	.	.	.	.	1	2	2	6	4	.	9	3	15	.	80
Champ-Haut	.	10	.	.	.	.	9	.	.	.	10	2	.	1	.	.	3	.	.	.	.	.	7	.	.	.	10	.	16	.	12	80
La Fresnaye	.	6	.	.	.	.	7	8	.	.	.	.	3	.	.	.	1	.	.	.	.	.	.	.	.	9	1	5	1	.	15	56
Alençon (E. N.)	4	.	.	.	.	5	5	11	.	.	.	.	.	.	.	.	.	.	.	.	.	.	.	1	.	11	1	.	8	2	.	48
St-Léonard des B.	5	2	0	.	.	6	1	4	.	.	.	.	2	1	.	.	.	1	.	.	.	.	0	.	1	8	5	.	4	2	8	50
Neufchâtel (1)																																97
P^t-Oisseau	.	3	.	.	.	6	4	11	.	.	.	.	5	.	.	.	.	.	.	.	.	.	.	.	0	12	.	7	.	.	8	56
Beaumont-s.-S.	6	0	.	.	.	9	3	8	.	.	.	4	0	.	.	1	.	.	1	0	.	.	1	0	1	9	1	2	6	3	7	62
Mamers	5	2	.	.	2	7	0	11	.	.	.	3	.	.	.	.	.	.	.	.	.	.	1	.	.	7	5	10	1	3	10	67
Monhoudou	4	4	.	.	.	11	1	10	.	.	1	4	.	.	.	.	1	0	0	.	.	1	1	1	.	2	.	1	2	7	.	51
Bonnétable	6	2	0	.	.	1	7	14	.	.	.	.	8	.	.	.	.	.	.	.	.	.	.	.	1	6	1	1	3	2	8	60
Ballon	14	.	.	.	.	9	.	.	.	.	.	3	1	.	.	.	.	.	.	.	.	.	.	.	.	11	.	.	6	1	12	58
La Guierche	5	.	.	.	.	7	4	11	.	.	.	.	.	.	.	.	.	.	.	.	.	.	4	.	.	3	5	4	6	2	11	60
Le Mans (P. C.)	.	3	.	.	.	8	.	15	.	.	.	.	6	.	.	.	.	.	.	.	.	.	.	.	.	9	.	.	.	.	21	62
Le Mans (E. N.)	8	0	.	.	.	7	2	11	.	.	.	5	0	.	.	0	.	.	.	.	0	.	1	.	0	7	1	0	4	7	7	60
Le Mans (S. H.)	9	1	.	.	.	9	.	17	.	.	.	6	1	.	.	.	1	.	.	.	.	.	2	.	.	8	1	0	6	2	12	75
Mortagne	3	4	.	.	1	4	6	9	.	.	.	.	4	.	.	.	2	2	.	.	.	.	1	2	2	9	1	.	15	2	13	79
Forêt de Réno	4	1	.	.	3	9	10	.	.	.	.	5	.	.	.	.	.	.	.	.	.	.	6	2	8	2	.	14	1	11	.	79
Rémalard	3	3	.	.	.	6	3	9	.	.	.	.	4	.	.	.	1	.	.	.	.	.	.	3	.	10	.	.	14	1	12	71
Bellême	5	4	2	0	0	1	12	14	.	.	.	0	4	0	.	1	1	1	0	0	.	.	0	5	1	11	2	.	15	1	14	96
Nogent-le-Rotrou	5	2	1	0	.	7	3	14	.	.	.	.	5	.	.	.	1	0	.	.	.	.	.	4	2	11	2	.	13	4	10	84
La Ferté-Bernard	6	3	.	.	.	9	4	13	.	.	.	3	.	.	.	.	1	.	.	.	.	.	1	.	.	7	.	.	6	3	5	61
Foulletourte	4	.	.	.	.	9	4	17	.	.	.	5	.	.	.	.	.	.	.	.	.	.	.	.	.	5	1	2	.	7	4	58
Parigné-l'Évêque	8	1	.	.	.	8	4	12	.	.	.	9	1	.	.	.	.	1	.	.	.	.	3	0	.	8	2	.	9	4	12	82
Fillé-Guécelard	7	.	1	.	.	.	6	16	.	.	.	.	.	1	.	.	.	.	.	.	.	.	.	.	.	3	.	.	3	.	10	46
Souligné-s.-V.	12	.	1	.	.	12	.	17	.	.	.	7	0	.	.	.	.	.	.	.	.	.	3	.	6	4	.	.	.	9	8	79
Sillé-le-Guillaume	8	.	.	.	.	11	3	7	.	.	.	4	.	.	.	.	.	.	.	.	.	.	2	.	.	9	.	.	8	10	.	62
Malicorne	8	3	.	.	.	8	1	21	.	.	.	7	.	.	.	.	.	.	.	.	.	.	.	.	.	3	.	.	7	.	10	67
Conlie	3	1	.	.	.	9	1	11	.	.	.	5	1	.	.	.	.	.	.	.	.	.	1	.	2	7	1	.	5	7	9	63
Neuvillette	.	.	.	.	.	14	13	4	.	.	.	5	2	.	.	.	.	.	.	.	.	.	.	.	.	14	4	7	3	12	9	87
Amné	7	1	.	.	.	10	3	14	.	.	.	4	1	.	.	.	.	.	.	.	.	.	2	.	.	8	2	1	7	9	7	76
Loué	7	.	.	.	.	5	4	10	.	.	.	4	.	.	.	0	.	.	.	.	.	.	1	.	.	7	1	1	1	2	4	47
Chantenay	7	3	1	0	.	11	11	14	.	.	.	5	3	.	.	.	.	.	.	.	.	.	1	1	1	4	1	2	3	6	12	86
Sablé	10	0	.	.	.	7	8	11	.	.	.	7	.	.	.	.	.	.	.	.	.	.	.	.	.	2	1	1	4	2	.	53
Chemiré-s-S.	.	.	.	.	.	32	19	.	.	.	.	.	.	.	.	.	.	.	.	.	.	.	.	.	.	.	.	.	4	17	.	71

(1) Détail non fourni.

STATIONS.	1	2	3	4	5	6	7	8	9	10	11	12	13	14	15	16	17	18	19	20	21	22	23	24	25	26	27	28	29	30	31	TOTAL.
Bassin de la Mayenne.																																
Fᵗ d'Andaines	6	6	1	1	.	11	7	11	.	.	.	3	3	2	.	.	0	2	.	.	.	.	4	3	4	12	4	.	9	3	15	107
La Ferté-Macé	1	2	.	1	.	.	16	11	.	.	.	.	5	1	.	.	1	1	.	.	.	.	.	.	1	10	3	.	12	0	13	77
Domfront	3	8	.	.	.	15	3	14	.	.	.	8	1	.	6	.	.	3	.	.	.	.	.	5	.	7	.	.	25	.	15	113
Mayenne	9	5	.	0	.	14	.	12	.	.	.	2	3	.	.	0	.	0	.	.	.	.	.	0	4	10	6	.	.	0	16	81
Ernée	9	0	.	0	0	14	11	1	.	.	.	3	0	.	.	0	.	.	.	.	.	0	3	2	0	15	3	6	4	10	4	85
Laval (E. N.)	13	.	.	1	.	15	13	1	.	.	.	0	.	.	.	0	.	.	.	.	.	0	1	2	.	7	1	5				?
Evron	5	4	0	0	0	8	3	10	.	.	.	3	5	.	.	0	0	0	0	0	0	.	1	1	2	7	2	0	6	1	14	71
Château-Gonthier	8	8	0	2	5	3	2	13	1	0	.	.	9	0	.	0	0	.	.	.	.	.	0	0	1	0	0	2	4	5	18	83
Bassin de la Loire inférieure.																																
Secondigny																																
Moncontour	7	6	3	.	.	8	1	7	.	.	.	.	5	.	.	.	.	.	.	.	.	.	.	2	4	1	1	5	2	1	1	53
Belleville																																
Mirebeau																																
Loudun	8	10	1	.	.	10	.	12	.	.	.	.	4	.	.	.	1	.	.	.	.	.	.	.	3	2	2	5	4	3	12	77
Lerné	7	8	0	.	.	9	2	15	2	.	.	.	8	0	.	.	.	.	.	.	.	.	.	.	3	4	2	3	4	2	13	83
Bressuire	13	4	1	.	.	9	.	15	.	.	.	.	7	.	.	.	.	.	.	.	.	.	.	.	5	4	4	1	6	7	16	92
Moncoutant																																
Ponts-de-Cé	5	6	.	.	.	9	0	25	.	.	.	3	2	.	.	.	.	.	.	.	.	.	.	.	1	2	2	.	4	0	15	75
Beaupréau	9	3	1	.	0	9	2	20	.	.	.	.	7	.	.	.	1	1	.	.	.	.	.	2	2	2	1	5	6	5	21	96
Les Herbiers	16	3	2	.	.	13	1	16	.	.	.	.	12	.	.	.	2	.	.	.	.	.	.	4	4	5	2	5	4	11	24	122
Nantes (Obserᵗᵉ)	1	3	.	.	.	11	4	27	.	.	.	.	13	.	.	1	1	.	.	.	.	0	3	.	3	2	1	3	5	7	22	107
Saint-Nazaire	.	.	.	.	.	3	.	41	.	.	.	7	.	.	.	.	.	.	.	.	.	.	2	.	3	1	1	5	9	.	14	87
Montaigu	13	1	0	.	.	1	13	12	.	.	.	.	10	.	0	.	1	1	.	.	.	.	0	4	3	3	2	5	5	5	26	106
Bouaye	.	2	.	.	0	10	2	22	.	.	.	.	11	.	.	.	1	1	.	.	.	.	.	1	2	3	0	6	3	6	19	88
BASSINS ENTRE LA LOIRE ET LA GIRONDE.																																
Bassins de la Sèvre niortaise et de la Vie.																																
Saint-Maixent																																
Champdeniers																																
La Châtaigneraie	14	3	2	.	1	12	4	15	.	.	.	.	14	.	.	.	1	0	.	.	.	.	.	2	4	5	4	5	5	12	24	128
Chantonnay	13	2	1	.	1	13	1	14	.	.	.	.	11	.	.	.	1	.	.	.	.	.	0	1	6	5	3	6	3	10	17	109
Xanton-Chassenon	18	12	.	.	5	12	6	.	.	.	.	.	19	.	.	.	.	.	.	.	.	.	6	2	.	5	8	2	13	5	20	133
Luçon	29	1	3	5	5	3	6	1	.	.	.	.	14	.	.	.	.	.	.	.	.	.	.	7	2	3	2	2	3	12	27	124
Roche-s.-Yon (E. N.)	18	1	.	.	3	17	.	13	.	.	.	.	15	.	.	.	.	0	.	.	.	.	2	3	1	7	5	7	3	10	21	126
L'Aiguillon-s.-M.	19	1	.	.	4	18	1	6	.	.	.	.	12	.	.	.	.	6	.	.	.	.	3	1	.	.	5	7	3	12	12	104
Les Sables-d'Ol.	14	.	.	.	7	7	.	5	.	.	.	.	15	.	.	.	.	2	.	.	.	.	.	2	2	3	5	6	2	10	24	103
Saint-Gilles-s.-Vie	12	.	.	.	7	5	.	13	.	.	.	.	12	.	.	.	.	2	.	.	.	.	.	4	6	3	14	.	.	19	3	101
Challans	15	1	.	.	3	18	.	18	.	.	.	1	12	.	.	.	1	1	.	.	.	.	1	1	3	7	6	6	7	4	27	131
Ile d'Yeu	15	1	.	.	5	17	.	16	.	.	.	0	10	.	.	.	0	.	.	.	.	.	0	.	1	2	6	5	5	4	24	112
Noirmoutiers	8	9	.	.	4	19	0	21	.	.	.	2	8	0	.	.	0	1	.	.	.	.	0	0	2	4	5	6	4	4	14	110
Bassin de la Charente.																																
Charroux	20	2	0	1	0	8	1	3	.	.	.	.	4	.	.	0	1	1	0	.	.	.	.	2	2	3	4	8	3	10	9	82
Civray	23	2	1	.	.	9	2	3	.	.	.	.	5	.	.	0	.	2	0	.	.	.	.	0	2	3	4	8	3	10	9	86
Ruffec	24	10	.	.	0	.	3	2	.	.	.	.	6	.	.	.	2	.	.	.	.	.	.	2	2	4	3	5	4	12	10	87
Montbron	26	5	.	2	0	4	10	1	.	.	.	.	8	.	.	.	2	0	0	.	.	.	.	3	5	4	5	10	2	11	8	107
Aigre	28	5	1	.	.	10	3	1	.	.	.	.	6	.	.	.	1	.	.	.	.	.	.	3	2	6	4	9	4	9	10	102

STATIONS.	1	2	3	4	5	6	7	8	9	10	11	12	13	14	15	16	17	18	19	20	21	22	23	24	25	26	27	28	29	30	31	TOTAL.
Bassin de la Charente (suite).																																
Angoulême (Poud.)	21	½	.	.	.	6	8	1	0	.	.	.	6	0	.	.	1	.	0	.	.	.	.	3	½	2	6	9	1	10	9	91
Barbézieux	26	½	0	.	2	12	½	.	.	.	.	.	7	.	.	.	1	.	0	.	.	.	.	2	3	½	8	7	5	10	½	99
Cognac	20	1	.	.	1	13	5	0	.	.	.	.	9	.	.	.	1	0	.	.	.	.	.	3	3	3	6	9	1	10	7	93
Jonzac	15	11	.	.	½	12	.	.	.	.	.	.	8	.	.	.	10	.	.	.	.	.	.	.	.	.	1½	6	2	12	11	10½
Saintes	17	½	.	.	½	16	1	1	.	.	.	.	12	.	.	.	.	.	.	.	.	.	.	3	5	2	½	6	8	10	1	94
Chef-Boutonne																																
St-Jean-d'Angely	.	2½	2	0	.	.	10	5	1	.	.	7	0	.	.	1	.	.	1	.	.	.	.	2	2	5	½	6	1	9	11	93
Bel-Ébat	17	3	.	.	2	10	5	1	.	.	.	.	12	1	.	1	.	.	0	.	.	.	.	2	3	5	5	5	1	10	8	93
Rochefort	3	1	.	2	11	6	2	.	.	.	.	12	.	.	.	1	.	.	.	.	.	.	½	½	5	½	5	1	9	6	.	76
La Rochelle	.	.	.	38	.	.	.	.	.	.	.	.	.	.	.	.	.	.	.	.	.	.	.	.	.	.	.	.	.	.	40	78
Ile d'Aix	1½	2	1	.	2	6	½	.	.	.	.	.	5	.	.	.	1	.	.	.	.	.	.	7	3	.	5	6	1	2	11	70
BASSIN DE LA GIRONDE.																																
Bassin de la Dordogne.																																
Laqueuille	.	.	.	.	.	7	3	.	.	1	2	.	1	.	.	.	.	.	.	.	.	.	.	7	.	7	6	.	.	.	.	34½
La Tr-d'Auvergne	9	.	.	.	0	10	5	.	.	2	.	7	2	.	.	2	1	.	.	.	.	0	5	7	6	6	7	11	11	17	0	111
Bort	15	.	.	.	.	11	2	.	.	.	.	.	.	.	.	.	.	.	.	.	.	.	.	.	12	7	6	15	8	3	7	86
Ussel	1½	.	.	.	½	12	1	.	.	.	.	.	.	.	.	.	.	.	.	.	.	.	.	7	6	½	17	9	2	5	½	85
Aurillac (E. N.)	29	8	0	.	3	0	1½	5	.	.	2	2	3	.	.	.	.	2	2	.	.	.	.	.	.	15	6	27	17	15	.	149
Argentat	18	6	1	.	.	9	5	1	.	.	.	.	3	2	.	.	.	1	.	.	.	.	.	2	½	5	6	10	10	6	5	94½
Beaulieu	29	½	.	1	2	9	½	2	.	.	1	.	6	.	.	.	.	1	.	.	.	.	.	.	8	8	6	10	5	12	5	112
Tulle	29	1½	.	1	½	½	7	2	.	.	.	.	6	.	.	.	1	.	.	.	.	.	.	3	6	5	7	16	5	9	10	130
Brive	26	5	.	.	3	½	7	.	.	.	.	.	.	.	.	.	1	.	.	.	.	.	.	3	7	8	½	9	7	9	½	97
Lavallade	½6	.	2	.	3	13	.	.	.	.	.	.	.	.	.	.	.	.	.	.	.	.	.	.	.	10	12	7	1½	12	15	13½
Périgueux (E.N.)	37	.	.	.	.	3	½	.	.	.	.	.	1½	.	.	.	.	.	.	.	.	.	.	8	½	6	7	12	½	.	.	99
Charras	27	3	.	1	.	5	7	1	.	.	.	.	7	.	.	.	2	.	.	.	.	.	.	½	2	½	8	9	3	13	7	103
Chalais	29	½	.	.	.	8	6	.	.	.	.	.	7	.	.	.	.	.	.	.	.	.	.	2	½	½	9	6	1	11	3	94½
Coutras											.	.	7	.	.	.	.	.	.	.	.	.	.	2	½	½	9	6	1	11	3	?
Montguyon	5	7	½	6	8	6	9	2	.	.	.	.	.	.	.	.	.	.	.	3	2	.	.	½	5	18	12	10	9	3	.	113
Royan	1½	½	1	.	.	12	½	1	.	.	.	.	11	1	.	.	1	.	.	.	.	.	.	1	2	½	9	½	1	7	5	82
Bassin du Lot.																																
Le Bleymard	12	6	1	.	.	.	32	½	.	.	7	.	1	.	.	.	.	.	.	.	.	.	.	.	.	2	2½	26	.	11	8	134½
Bagnols	13	0	.	.	.	.	1½	2	.	.	0	.	.	0	.	.	.	.	.	.	.	.	.	.	0	1	1	9	.	.	½	44½
Mende (E. N.)	15	½	.	.	.	.	8	.	.	.	2	.	.	.	.	.	.	.	.	.	.	.	.	.	.	.	.	.	.	.	1	30
Mende (P. C.)	13	3	0	.	.	.	7	2	.	.	2	.	.	1	.	.	.	.	.	.	.	.	.	.	.	0	½	10	.	.	0	42
Montmirat	9	.	.	.	.	3	3	.	.	.	.	.	.	.	.	.	.	.	.	.	.	.	.	.	.	2	½	6	.	.	3	30
Saint-Chély-d'Ap.	8	5	.	.	.	.	7	.	.	.	2	.	.	.	.	.	.	1	0	.	1	.	.	.	1	1	1	15	1	1	1	36
Saint-Léger-du-M.	3	2	2	4	2	3	3	2	.	.	.	.	.	.	.	.	.	.	.	.	.	.	2	.	3	3	3	3	.	.	1	35
Nasbinals	½	3	6	.	.	.	2	3	.	.	.	½	.	.	.	.	.	1	2	3	.	.	.	.	2	6	1	6	1	2	5	51
Marvejols	5	10	.	.	.	1	.	.	.	.	10	.	.	.	.	.	.	.	.	.	.	.	.	.	.	.	5	27	.	.	.	59
Laguiole	2	.	.	.	.	.	2	.	.	.	.	3	.	.	.	.	.	.	.	.	.	.	.	.	.	.	.	15	15	12	9	58
Mur-de-Barrez	6	8	.	.	.	.	10	.	.	.	8	.	.	.	.	.	.	.	.	.	.	.	.	6	8	10	12	1½	8	6	8	104½
Entraygues	3	2	.	2	3	.	½	.	.	.	1	.	.	.	.	.	.	.	.	.	.	.	.	.	1	2	3	1	.	2	1	25
Figeac	19	.	1	.	.	3	3	2	.	.	11	.	½	.	.	.	2	.	.	.	.	.	.	1	9	11	9	6	5	½	½	93
Cahors	19	.	.	.	2	8	8	.	.	.	.	.	6	.	.	.	.	.	.	.	.	.	.	½	2	½	10	7	.	2	2	74½
Montaigu	22	.	.	5	.	23	1	.	.	.	.	.	9	.	.	.	3	0	.	.	.	.	.	8	.	6	19	.	.	.	8	105
Villeneuve	16	½	1	½	.	10	½	.	.	.	.	.	6	.	.	.	1	.	.	.	.	.	.	0	3	½	9	2	.	3	.	68

STATIONS.	1	2	3	4	5	6	7	8	9	10	11	12	13	14	15	16	17	18	19	20	21	22	23	24	25	26	27	28	29	30	31	TOTAL.
Bassin de l'Aveyron.																																
Massegros	10	3	2	0	1	.	10	4	.	.	2	.	1	1	.	.	1	.	.	.	.	.	0	1	4	5	11	19	2	8	7	92
Rodez (E. N.)	8	.	.	.	.	4	6	2	.	.	1	.	2	.	.	.	.	.	.	.	.	.	.	.	.	5	7	8	3	3	4	53
Saint-Antonin	3	.	.	.	.	14	.	.	.	.	.	.	11	.	.	.	.	.	.	.	.	.	.	.	6	7	27	4	.	.	.	72
Carmaux	12	5	3	2	1	1	13	1	.	.	1	.	1	.	.	.	1	1	.	.	.	.	.	1	8	4	10	10	2	1	.	78
Caussade	20	.	4	.	0	9	6	.	.	.	.	.	7	.	.	.	.	.	.	.	.	.	.	2	.	.	26	9	.	.	.	83
Bassin du Tarn.																																
Pt de Montvert	9	2	.	.	.	.	10	5	.	.	6	.	.	3	.	.	.	.	.	.	.	.	.	.	.	4	1	14	.	.	3	57
Croix-de-Fer	6	11	2	.	.	.	12	4	.	.	3	1	.	5	.	.	.	.	.	.	.	.	.	.	.	6	4	6	.	2	.	63
Florac	6	.	.	.	.	.	4	.	.	.	.	.	.	.	.	.	.	.	.	.	.	.	.	.	.	7	.	13	.	.	.	30
Meyrueis	.	11	2	.	1	.	10	3	.	.	2	1	.	1	.	.	.	.	.	.	.	.	.	.	.	5	10	1	4	7	2	59
Fraïsse	16	.	.	.	8	.	16	2	.	.	9	.	.	9	.	.	.	.	.	.	.	.	.	.	.	12	11	7	2	2	4	98
La Salvetat	15	6	5	.	.	15	5	.	.	10	11	.	8	.	.	.	.	4	.	.	.	.	.	.	7	11	21	5	.	3	7	133
Le Cabaretou	12	6	3	.	.	13	8	.	.	12	9	.	7	.	.	.	.	5	.	.	.	.	.	.	8	6	14	16	.	3	5	127
La Cavalerie	4	1	0	.	.	.	3	1	.	.	1	.	0	1	.	.	.	.	.	.	.	.	.	.	.	2	1	5	.	1	1	20
Castres	6	4	6	4	2	3	18	1	.	.	2	.	2	4	.	.	7	2	.	.	.	.	.	2	6	7	10	17	.	5	4	111
Alban	.	.	1	6	2	25	3	.	.	5	7	.	.	.	.	.	6	.	.	.	.	.	.	.	19	13	47	4	11	.	14	163
Albi (E. N.)	9	1	4	0	.	16	2	.	.	.	2	.	3	.	.	.	.	.	.	.	.	.	.	2	6	5	21	1	.	2	2	76
Albi (P. C.)	1	.	4	12	1	25	.	.	.	.	6	.	.	2	.	.	.	3	3	.	.	.	.	4	.	2	3	4	.	.	.	70
Murat	3	2	.	.	.	26	.	.	.	4	3	.	4	3	.	.	.	.	.	.	.	.	.	.	11	14	28	28	23	1	6	156
Lavaur	3	3	5	.	1	12	5	.	.	.	1	.	9	.	.	.	.	.	.	.	.	.	.	.	5	6	13	4	.	2	1	69
Reyniès	.	5	.	2	.	.	15	.	.	.	.	.	9	.	.	.	.	1	.	.	.	.	.	.	9	.	.	19	.	5	.	65
Montauban	.	.	.	.	.	15	.	.	.	1	.	.	3	.	.	.	1	.	.	.	.	.	.	.	4	.	20	1	.	.	.	46
Lauzerte	17	1	3	1	1	15	5	.	.	.	.	.	8	.	.	.	.	.	.	.	.	.	.	.	.	.	42	3	.	.	.	97
Bassin de la Garonne, cours supérieur, et affluents des Pyrénées.																																
Ax	.	4	10	5	.	5	29	9	.	.	.	.	10	16	.	.	.	.	.	3	.	.	.	.	4	14	2	16	.	.	4	131
Foix (P. C.)	3	6	3	3	.	19	.	16	.	9	.	.	7	.	.	.	21	4	.	.	.	.	.	.	1	14	21	23	.	5	3	158
Belesta	.	.	.	.	.	29	9	.	.	.	.	.	8	.	.	.	.	5	.	.	.	.	.	.	9	.	14	15	.	.	4	93
Mirepoix	.	9	6	10	4	7	24	.	.	.	.	.	.	24	.	.	.	9	.	.	.	.	.	.	6	9	9	10	5	2	4	138
Royat	3	7	8	2	.	5	16	.	.	.	.	.	.	22	.	.	.	.	3	.	.	.	.	.	.	10	9	5	2	.	3	95
Le Fossat	3	1	10	6	.	.	10	12	.	.	5	.	.	22	.	.	.	1	.	.	.	.	.	.	4	11	12	15	.	1	2	115
Bagnères-de-L	.	6	.	14	.	16	.	2	.	.	.	.	.	16	.	.	.	.	.	.	.	.	.	.	.	11	3	.	.	.	2	70
Arreau	16	8	.	.	28	12	.	.	.	.	.	.	8	20	.	.	.	.	.	.	.	.	.	.	14	22	12	9	.	.	6	155
Montréjeau	.	6	8	3	.	12	9	2	.	.	.	.	3	25	.	.	.	1	2	1	.	.	.	.	1	17	10	15	.	1	3	122
Couflens	.	.	.	.	.	3	.	3	.	.	.	.	3	.	.	.	.	.	.	.	.	.	.	.	.	10	6	.	.	.	6	31
Boussenac	11	6	4	4	2	12	25	4	.	.	3	.	.	27	.	.	1	5	10	2	.	.	.	.	5	8	25	31	.	5	15	205
Saint-Girons	2	7	3	13	1	21	14	.	.	2	1	1	3	16	.	.	.	.	.	.	.	.	2	.	.	.	3	.	.	.	.	90
Le Mas-d'Azil	.	.	.	2	4	8	26	3	.	.	.	.	3	1	.	.	6	.	.	.	.	2	.	.	.	13	3	24	16	.	.	111
Aurignac	5	5	10	.	.	11	11	.	4	.	.	.	35	.	.	.	3	.	.	.	.	.	.	.	10	13	12	12	.	2	2	137
Toulouse (P. C.)	8	3	5	7	9	9	.	2	.	.	.	2	4	.	.	.	.	.	.	.	.	.	.	4	6	9	8	2	.	.	2	80
Bassin de la Garonne (R. G.) au-dessous de Toulouse; bassins du Gers et de la Baïse; bassin de la Gironde.																																
Lombez	4	7	5	3	0	15	5	1	.	.	.	.	6	4	.	.	.	1	.	.	.	.	2	.	10	9	12	9	.	1	2	94
Gimont	5	10	7	5	.	16	5	1	.	.	.	.	4	1	.	.	.	2	.	.	.	.	.	.	13	8	13	12	2	.	.	101
Beaumont	.	.	19	6	0	14	1	.	.	.	1	.	5	.	.	.	0	.	0	.	.	.	.	.	8	11	14	3	0	3	1	85
Lavit	8	2	5	.	3	14	4	0	.	.	.	.	8	.	.	.	1	2	.	.	.	.	.	1	9	3	14	0	2	4	2	84
Écl. 21, Verriès	3	2	2	.	2	11	3	.	.	.	.	.	5	.	.	.	2	.	.	.	.	.	.	2	3	4	15	1	2	.	1	58
Masseube	8	5	4	.	.	22	4	.	.	.	.	.	6	5	.	.	.	5	.	.	.	.	.	.	7	15	22	.	.	7	3	114

STATIONS.	1	2	3	4	5	6	7	8	9	10	11	12	13	14	15	16	17	18	19	20	21	22	23	24	25	26	27	28	29	30	31	TOTAL.
Bassin de la Garonne (R. G.) au-dessous de Toulouse; bassins du Gers et de la Baïse; bassin de la Gironde (suite).																																
Auch	9	4	6	3	0	12	4	.	.	.	.	.	2	2	.	.	.	1	.	.	.	.	.	.	7	7	15	10	.	1	1	83
La Sauvetat	15	5	2	5	1	14	4	.	.	.	.	.	3	.	.	.	0	2	.	.	.	.	.	.	4	12	10	11	.	2	.	90
Lectoure	15	12	4	.	1	15	.	.	.	.	.	.	4	.	.	.	.	.	2	.	.	.	.	.	10	11	10	2	4	2	1	94
Lannemezan	10	8	8	7	3	4	10	5	.	.	.	.	.	37	7	.	.	2	2	.	.	.	.	.	6	14	19	14	.	.	10	166
Trie	35	5	10	8	7	6	16	5	.	.	.	.	.	15	.	.	.	3	.	.	.	.	.	.	.	12	18	35	.	.	2	177
Miélan	9	5	4	2	.	11	4	1	.	.	.	.	7	6	.	.	.	.	2	.	.	.	.	.	8	11	14	1	.	1	.	86
Mirande	17	4	.	2	1	12	3	1	.	.	.	.	3	4	.	.	0	.	.	.	.	.	.	.	5	13	18	13	.	.	1	95
Vic-Fézensac	18	2	.	.	1	11	3	.	.	.	.	.	3	.	.	.	.	.	.	.	.	.	.	.	10	8	21	5	.	1	.	83
Condom	11	17	8	1	1	12	.	.	.	.	.	.	4	.	.	.	1	1	.	.	.	.	.	.	6	8	10	5	.	1	.	86
Agen	5	3	3	.	6	9	.	.	.	.	.	5	2	.	.	.	1	.	.	.	.	.	2	4	6	9	2	0	4	1	.	61
Damazan	5	20	.	.	3	10	.	.	.	.	.	.	3	.	.	.	.	.	.	.	.	.	.	1	.	6	.	.	.	.	.	48
Col-de-Fer	14	7	4	.	.	12	8	.	.	.	.	.	6	1	.	.	0	.	0	.	.	.	.	0	2	3	5	9	1	2	.	75
Toulenne	21	10	.	.	8	.	10	.	.	.	.	.	6	.	.	.	.	.	.	.	.	.	.	.	.	.	10	13	.	.	.	78
Pte de Bordeaux	.	4	.	17	.	3	.	.	.	.	.	5	.	.	.	.	2	.	.	.	.	.	.	.	.	32	1	2	.	6	.	72
Pte de Grave	12	2	.	.	5	20	.	.	.	.	.	.	11	.	.	.	.	.	.	.	.	.	.	2	2	7	8	2	.	10	9	88
BASSINS ENTRE LA GIRONDE ET LES PYRÉNÉES.																																
Petits bassins entre la Gironde et l'Adour.																																
Hourtins	4	9	.	3	8	1	.	.	.	.	.	14	.	.	.	1	.	2	.	.	.	.	3	4	12	17	5	1	8	4	.	96
Marcheprime	11	.	.	.	20	.	.	.	.	.	13	.	.	.	.	.	.	.	.	.	.	.	.	9	.	13	10	.	12	.	.	87
Bassin de l'Adour.																																
Luz Saint-Sauveur	9	6	.	.	.	14	.	.	.	.	.	.	12	.	.	.	.	.	.	.	.	.	.	.	2	4	15	8	.	.	5	75
Bagnères-de-Big.	5	14	4	5	.	17	5	.	.	.	.	.	5	29	.	.	.	.	.	.	.	.	.	.	6	19	22	21	.	5	10	167
Tarbes (E. N.)	7	.	.	5	2	.	.	.	.	.	.	.	12	.	.	.	.	1	.	.	.	.	.	.	.	19	22	.	.	.	.	67
Tarbes (P. C.)	3	3	.	2	2	3	9	.	.	.	.	.	.	15	.	.	.	.	.	.	.	.	.	.	3	16	.	.	.	.	.	56
Villecomtal	8	5	5	2	.	12	5	2	.	.	.	.	8	6	.	.	.	.	2	.	.	.	.	.	8	11	14	2	.	1	3	95
Aignan	7	1	.	1	.	13	5	.	.	.	.	5	.	.	.	.	.	3	.	.	.	.	.	.	.	17	8	15	.	7	3	87
Riscle	32	9	1	.	.	14	4	2	.	.	.	.	10	4	8	.	.	.	2	.	.	.	.	9	8	9	18	10	1	2	3	145
Eauze	26	5	.	5	.	16	10	3	.	.	.	3	.	0	.	.	.	1	.	.	.	.	.	.	8	7	22	9	2	.	2	119
Cazaubon	22	4	0	.	.	14	5	1	.	.	.	.	4	.	.	.	0	1	0	.	.	.	.	0	6	7	18	8	0	3	0	94
Pau (Château)	.	.	20	.	.	.	15	.	.	.	.	.	.	26	.	.	.	.	.	.	.	.	.	.	.	.	15	20	8	.	.	103
Pau (Monnaie)	.	.	22	.	.	.	25	.	.	.	.	.	.	28	.	.	.	.	.	.	.	.	.	.	.	.	18	28	8	.	.	131
Pau (Gare)	.	.	21	.	.	.	23	.	.	.	.	.	.	27	.	.	.	.	.	.	.	.	.	.	.	.	19	24	10	.	.	121
Lescar (E. N.)	30	18	1	.	.	6	19	3	.	.	0	1	1	17	.	.	.	.	1	.	.	.	.	.	.	12	29	11	9	.	.	152
Peyranère	51	.	54	.	31	.	40	.	.	.	.	.	.	49	.	.	.	.	.	.	.	.	.	.	.	.	.	.	59	.	.	282
Gélan	13	36	4	8	.	26	4	.	.	.	.	.	18	.	.	.	.	.	.	.	.	.	.	.	13	26	20	1	.	.	4	171
Morcenx	39	.	.	.	.	20	.	.	.	.	.	.	.	.	.	.	.	.	.	.	.	.	.	.	.	.	.	.	.	.	6	66?
Saint-Martin-de-H.	39	21	0	1	0	17	6	1	.	.	2	.	6	2	.	.	.	4	1	.	.	.	.	11	21	18	26	4	0	0	2	183
Bayonne	49	34	30	.	.	2	16	15	.	.	.	1	11	.	.	.	.	2	5	.	.	.	.	.	5	21	19	6	.	.	2	217
Biarritz	25	26	25	6	1	8	8	2	.	.	.	2	1	11	.	.	.	2	.	.	.	.	.	.	3	17	14	4	.	1	1	157
VERSANT DE LA MÉDITERRANÉE.																																
BASSINS ENTRE LES PYRÉNÉES ET LE RHÔNE.																																
Bassins de l'Agly, de la Tet et du Tech.																																
Caudiès	.	5	.	.	.	14	.	1	.	.	6	.	.	5	.	.	.	1	2	.	.	.	.	.	3	14	8	14	.	1	1	75
Barcarès	.	.	.	.	.	12	.	.	.	.	6	.	13	.	.	.	.	.	.	.	.	.	.	.	.	1	.	.	.	.	.	32
Estagel	.	.	.	.	.	22	.	.	.	.	7	.	7	5	.	.	.	.	.	.	.	.	.	.	.	1	2	3	.	.	.	47

STATIONS.	1	2	3	4	5	6	7	8	9	10	11	12	13	14	15	16	17	18	19	20	21	22	23	24	25	26	27	28	29	30	31	TOTAL.
Bassins de l'Agly, de la Tet et du Tech (suite).																																
Montlouis	.	.	.	.	.	6	.	1	.	.	.	.	.	13	.	.	.	.	.	.	.	.	.	.	.	2	.	1	.	.	.	23
Prades	2	.	.	.	.	10	.	.	.	.	1	.	.	10	.	.	.	.	.	.	.	.	.	.	.	1	.	1	.	.	.	24
Comes	1	.	.	.	.	17	.	.	.	.	.	.	.	.	.	.	.	.	.	.	.	.	.	.	.	4	.	6	.	.	.	28
Perpignan (P. C.)	.	.	.	.	.	16	.	.	.	4	3	.	5	6	.	.	.	.	.	.	.	.	.	.	.	2	1	.	.	.	.	37
Prats-de-Mollo	.	.	.	.	.	3	.	.	.	6	.	.	11	.	.	.	.	.	.	.	.	.	.	.	.	.	.	.	.	.	.	20
Bellegarde	.	.	.	.	.	19	.	.	.	10	.	.	12	.	.	.	.	.	.	.	.	.	.	.	.	.	.	.	.	.	.	41
Céret	.	.	.	.	.	22	.	.	.	6	8	.	15	.	.	.	.	.	.	.	.	.	.	.	.	.	.	.	.	.	.	51
Pont d'Elne	.	.	.	.	.	16	.	.	.	.	12	.	.	10	.	.	.	.	.	.	.	.	.	.	.	2	.	.	.	.	.	40
Cap Béarn	2	.	.	.	.	17	.	.	.	3	3	.	4	5	.	.	.	.	.	.	.	.	.	.	1	.	.	.	.	.	.	35
Feu Rouge	1	.	.	.	.	14	.	.	.	.	3	.	.	8	.	.	.	.	.	.	.	.	.	.	.	1	.	.	.	.	.	27
Bourg-Madame	.	.	.	.	.	8	.	.	.	.	.	.	14	.	.	.	.	.	.	.	.	.	.	.	.	.	.	.	.	.	.	22
Col de Puymorens	.	.	4	.	.	9	.	.	.	.	.	.	8	.	.	.	.	.	.	.	.	2	.	.	.	.	.	5	.	.	.	28
Bassin de l'Aude.																																
Plan-Bayle	11	1	8	4	1	23	6	.	.	.	16	.	12	.	.	.	.	8	.	.	.	.	.	8	11	22	38	12	5	6	4	198
Lespinassière	11	.	6	3	1	22	5	.	.	.	15	.	10	.	.	.	.	8	.	.	.	.	.	7	10	18	34	11	4	6	4	176
Caunes (hors bois)	3	.	.	.	.	18	.	.	.	.	11	.	.	.	.	.	.	.	.	.	.	.	.	.	6	3	8	2	.	.	.	52
Caunes (sous bois)	.	.	.	.	.	13	.	.	.	.	7	.	.	.	.	.	.	.	.	.	.	.	.	.	3	.	5	.	.	.	.	28
Rieux-Minervois	3	.	.	.	.	15	.	.	.	.	6	.	8	.	.	.	.	.	.	.	.	.	.	.	.	5	9	.	.	.	.	46
Castelnaudary	1	2	2	5	.	20	1	1	.	.	3	.	6	1	.	.	.	1	.	.	.	.	.	3	5	9	10	4	2	2	.	78
Sainte-Gemme	2	5	5	.	.	26	2	.	.	.	.	.	10	.	.	.	.	.	.	.	.	.	.	.	7	7	14	.	.	.	.	81
Besplas	4	3	10	2	1	16	3	2	.	.	2	.	8	2	.	.	2	1	.	.	.	.	.	.	3	9	2	15	.	.	1	86
Montolieu	9	3	2	9	.	29	2	.	.	.	2	.	6	.	.	.	2	1	.	.	.	.	.	.	4	13	7	19	2	3	1	114
Col de la Quillane	.	.	.	.	.	8	.	.	.	.	.	.	3	.	.	.	.	.	.	.	2	.	.	.	.	1	.	1	.	.	.	15
Roquefort-du-S.	4	.	.	.	.	13	.	2	.	.	1	.	12	.	.	.	.	4	.	.	.	.	.	.	1	10	9	.	.	.	6	62
Quillan	3	.	2	.	.	17	10	3	.	.	3	.	13	1	.	.	.	2	4	.	.	.	.	.	.	7	13	9	14	.	4	105
Arques	2	9	.	.	.	45	8	.	.	.	5	.	20	4	.	.	.	3	.	.	.	.	.	.	15	6	21	.	.	.	.	138
Limoux	3	.	2	.	.	2	10	4	.	.	3	.	11	4	.	.	.	.	.	.	.	.	.	3	10	7	9	5	.	.	6	98
Alaigne	4	.	7	.	.	37	.	5	.	.	.	.	20	.	.	.	.	.	.	.	.	.	.	.	.	19	.	.	10	.	.	102
Carcassonne (C. M.)	4	1	2	2	.	20	4	1	.	1	2	.	6	3	.	.	.	.	.	.	.	.	.	.	8	10	10	2	.	0	1	77
Barbaira	3	5	3	.	.	21	3	.	.	.	10	.	7	7	.	.	.	.	0	.	.	.	.	.	2	8	11	5	.	1	.	86
Montlaur	1	.	1	.	.	21	2	.	.	.	7	.	7	6	.	.	.	.	.	.	.	.	.	.	12	6	2	1	.	.	.	68
Moux	.	.	.	.	.	19	.	.	.	.	.	.	8	.	.	.	.	.	.	.	.	.	.	.	7	.	.	.	.	.	.	34
Boutenac	1	.	.	.	.	20	2	0	.	.	14	.	8	4	.	.	.	.	.	.	.	.	.	.	6	2	.	.	.	.	.	56
Terre-Rouge	2	.	.	.	.	25	.	.	.	.	11	.	11	4	.	.	.	.	.	.	.	.	.	.	4	6	3	6	.	.	.	72
Capestang	.	.	.	.	.	.	.	.	.	10	.	.	23	6	.	.	.	.	.	.	.	.	.	.	.	.	2	.	.	.	.	41
Narbonne	2	1	.	.	.	14	8	1	.	5	15	.	4	9	.	.	.	.	.	.	.	.	.	.	.	2	2	.	.	.	.	63
La Nouvelle	1	.	.	.	.	12	8	1	.	2	7	.	5	9	.	.	.	.	.	.	.	.	.	.	2	2	2	.	.	.	.	51
Bassins du Vidourle, du Lez, de l'Hérault et de l'Orb.																																
Lunel	2	.	.	.	.	4	.	2	.	.	6	.	4	2	.	.	.	.	.	.	.	.	.	.	.	.	1	1	.	.	1	23
St-Mathieu-de-Tr.	5	.	.	.	.	9	.	.	.	.	12	.	7	.	.	.	.	.	.	.	.	.	.	.	.	.	4	.	.	.	.	37
Montpellier (J. B.)	1	.	.	.	.	.	.	.	.	.	11	.	.	.	.	.	.	.	.	.	.	.	.	.	.	.	3	.	.	.	.	15
Cette (P. C.)	.	.	.	.	.	12	.	.	.	.	7	.	.	10	.	.	.	.	.	.	.	.	.	.	1	.	3	.	.	.	.	33
Valène	2	.	.	.	.	5	4	2	.	.	.	.	1	6	.	.	.	.	.	.	.	.	.	.	.	.	.	2	.	.	.	22
Saint-Bauzille	3	.	.	.	.	12	.	.	.	.	10	.	.	1	.	.	.	.	.	.	.	.	.	.	.	.	.	5	.	.	.	31
Le Caylar	7	1	.	.	.	8	6	1	.	4	5	.	1	6	.	.	.	.	.	.	.	.	.	.	1	3	8	6	.	.	3	60
Lodève	2	.	.	.	.	5	7	2	.	1	6	.	1	7	.	.	.	.	.	.	.	.	.	.	.	1	3	5	.	.	.	40
Clermont-Villen	.	.	.	.	.	15	.	.	.	.	5	.	.	.	.	.	.	.	.	.	.	.	.	.	.	.	.	.	.	.	.	20

STATIONS.	1	2	3	4	5	6	7	8	9	10	11	12	13	14	15	16	17	18	19	20	21	22	23	24	25	26	27	28	29	30	31	TOTAL.
Bassins du Vidourle, du Lez, de l'Hérault et de l'Orb (suite).																																
Saint-Gervais	.	.	.	.	.	.	12	.	.	.	4	.	3	1	.	.	.	.	.	.	.	.	.	.	.	.	.	.	.	.	.	20
Bédarieux	3	.	.	.	.	10	3	.	.	12	.	.	5	.	.	.	.	.	.	.	.	.	.	.	.	.	10	.	.	.	.	43
Saint-Pons	5	4	.	.	2	4	9	.	.	10	4	.	2	3	.	.	.	.	.	.	.	.	.	.	.	6	21	8	.	.	2	80
Cold. l. Cardonnille.	2	.	.	.	.	9	3	2	.	.	12	.	1	6	.	.	.	.	.	.	.	.	.	.	.	.	.	4	.	.	.	39
L'Escandolgue	.	.	.	.	.	4	19	8	.	3	6	.	.	15	.	.	.	.	.	.	.	.	.	.	.	.	4	6	.	.	.	65
Béziers	1	.	.	.	.	.	17	.	.	.	18	1	.	12	.	.	.	.	.	.	.	.	.	.	.	.	1	.	.	.	.	50
BASSIN DU RHÔNE.																																
Bassin de la Saône.																																
Champagney	6	.	.	.	.	18	12	.	.	.	.	.	12	4	.	12	.	22	.	.	.	.	.	6	12	23	.	.	.	6	17	150
Courchaton	4	5	4	.	.	5	6	7	3	.	.	.	.	5	.	.	5	3	4	.	.	.	.	6	2	.	9	9	4	9	8	97
La Voivre	10	12	.	.	.	.	3	.	.	.	20	6	.	7	.	1	37	.	.	.	.	.	10	8	15	.	.	8	.	5	15	156
Bourbonne-l.-B.	2	11	1	.	.	.	7	16	.	.	.	.	3	.	.	.	8	2	.	.	.	.	.	2	4	1	2	.	1	2	8	70
Fresnes-s.-Apance.	2	8	4	.	0	.	6	17	.	.	.	.	2	.	.	.	6	1	1	.	.	.	.	2	4	.	6	1	2	9	4	75
Villars-le-Pautel	3	15	.	.	.	.	8	19	.	.	.	.	4	.	.	.	11	2	.	.	.	.	.	4	.	.	20	.	.	15	9	110
La Ferté-s.-Am.	3	.	2	.	.	.	5	31	.	.	.	.	4	.	.	.	6	.	.	.	.	.	.	3	.	.	12	.	6	10	8	90
Jussey	.	.	.	.	.	.	5	17	.	.	.	.	4	.	.	.	9	2	1	.	.	.	.	2	4	2	6	1	7	4	6	70
Chalindrey	2	6	2	1	1	.	7	20	.	.	.	.	5	1	.	.	6	1	1	.	.	.	.	3	5	4	10	.	10	11	11	106
Bourg	2	7	1	.	3	.	9	31	.	.	.	.	5	.	.	.	8	.	2	.	.	.	.	2	.	.	26	.	22	18	9	148
Villeguzien	.	8	.	.	.	.	3	21	.	.	.	.	3	2	.	.	.	4	3	1	.	.	.	2	5	4	11	1	10	12	7	97
Vaux-s.-Aubigny	.	8	.	.	.	7	19	.	.	.	.	4	.	.	.	7	.	.	.	.	.	.	.	.	.	3	9	6	17	.	11	91
Courlon	2	5	.	1	1	.	8	19	.	.	.	.	4	1	.	0	9	1	.	.	.	.	.	5	6	5	12	.	21	4	10	113
Lamargelle	3	6	.	1	1	.	.	20	.	.	.	.	3	1	.	.	9	4	.	.	.	.	.	6	6	5	7	3	12	7	11	106
Is-sur-Tille	3	3	.	.	.	6	.	12	.	.	.	3	.	.	.	1	4	.	.	.	.	.	2	4	.	7	.	6	12	.	5	68
Beire-le-Châtel	6	.	1	.	2	.	3	20	.	.	.	.	2	2	.	3	.	2	.	.	.	.	.	1	1	3	1	.	11	2	1	62
Saint-Seine-l'Abb.	.	1	.	4	5	.	.	14	5	7	.	5	.	.	.	.	.	.	.	1	8	1	.	.	.	.	.	.	.	.	.	52
Val Suzon	4	9	.	1	1	1	8	12	.	.	.	.	3	.	.	.	7	2	1	.	.	.	.	4	4	7	2	11	4	6	4	92
Saussy	3	.	.	.	.	.	10	12	.	.	.	.	3	.	.	.	9	.	.	.	.	.	.	.	.	2	1	.	13	18	4	75
Pont-d'Ouche	2	3	.	3	.	3	.	8	.	.	.	4	.	.	.	.	7	3	.	.	.	.	.	.	.	5	2	.	14	8	.	62
Dijon	5	.	.	0	0	4	10	.	.	.	.	2	.	.	.	3	.	0	.	.	.	.	2	3	.	6	1	4	11	.	2	52
Gray	.	13	.	.	.	.	11	7	.	.	.	3	.	.	.	.	6	.	.	.	.	.	.	2	.	.	11	13	.	.	6	73
Heuilley	1	1	.	.	.	.	5	9	.	.	1	2	.	.	.	3	3	.	.	.	.	.	3	.	.	5	.	10	5	4	.	52
Vonges	4	14	.	.	.	.	6	12	.	.	.	1	3	.	.	.	5	1	.	.	.	.	.	.	.	.	5	.	10	5	7	73
Auxonne (1)																																38
St-Jean-de-Losne	3	6	.	1	.	3	.	10	.	.	2	1	1	.	.	1	4	2	.	.	.	.	3	.	.	5	1	3	12	1	11	70
Lanthes	4	.	4	.	.	.	3	.	.	.	.	.	.	.	.	.	9	.	.	.	.	.	.	.	.	.	10	.	9	.	14	53
Trugny	.	4	.	.	.	2	.	6	.	.	2	3	.	.	.	.	3	.	.	.	.	.	.	4	.	.	.	.	7	.	9	40
Beaune	6	0	.	1	0	10	3	4	.	.	2	1	0	.	.	.	3	0	.	.	.	.	0	1	.	8	1	0	16	0	5	61
Verdun.-s.-Saône	.	2	.	.	.	1	1	4	.	.	.	0	1	.	.	.	1	1	.	.	.	.	0	2	1	1	1	1	3	1	5	25
Lons-le-Saul. (E.N.).	4	5	.	0	2	.	5	7	.	.	0	.	.	4	.	.	14	3	1	.	.	.	.	6	9	2	7	11	10	3	14	107
Monsols	3	.	2	5	3	3	3	.	.	.	.	.	5	.	.	.	.	3	6	.	.	.	4	.	8	9	12	.	16	.	6	88
Bourg (E. N.)	7	6	.	1	1	.	2	6	.	.	.	.	2	.	.	.	9	2	2	.	.	.	.	.	7	.	6	4	5	5	7	72
Pont-de-Vaux	4	5	.	.	2	2	4	4	.	.	1	.	4	.	.	.	6	2	.	.	.	.	.	2	3	7	11	2	9	2	2	72
Mâcon (E. N.)	.	6	.	.	2	2	6	2	.	.	.	.	2	.	.	.	4	7	.	.	.	.	.	.	9	.	12	5	.	17	7	82
Thoissey	.	7	.	.	.	.	7	24	.	.	.	.	3	.	.	.	3	2	.	.	.	.	.	4	.	2	3	8	6	.	5	74
Cercié	7	.	0	.	1	4	2	3	.	.	.	0	4	.	.	3	0	1	0	.	.	.	.	0	5	5	3	0	11	5	4	58
Trévoux	4	.	.	.	.	7	2	1	.	.	.	.	.	.	.	.	1	3	2	.	.	.	.	.	1	7	3	.	7	.	6	44

(1) Détail non fourni.

STATIONS.	1	2	3	4	5	6	7	8	9	10	11	12	13	14	15	16	17	18	19	20	21	22	23	24	25	26	27	28	29	30	31	TOTAL.
Bassin de la Saône (suite).																																
Saint-Nizier-d'Az..	13	.	.	6	8	3	9	1	.	.	.	.	.	.	.	1	9	8	.	.	.	.	.	4	14	13	6	2	11	3	18	128
Saint-Laurent-d'O.	6	2	2	4	2	2	1	.	1	1	2	.	1	.	.	.	.	3	3	.	.	.	2	1	1	1	3	1	6	2	5	51
Sainte-Foy-l'Arg..	0	1	.	2	2	5	1	2	.	0	1	.	2	1	.	0	2	1	2	.	.	.	0	1	3	.	4	4	6	3	6	49
Tarare.....	7	.	.	6	5	2	.	.	.	.	.	1	2	.	.	.	3	4	.	.	.	.	.	3	2	3	7	1	7	.	8	61
L'Arbresle.....	3	.	.	.	3	3	3	.	.	.	1	.	.	1	.	.	2	2	.	.	.	.	.	.	4	2	6	.	1	.	7	38
Bassin du Doubs.																																
Pontarlier.....	4	.	.	1	1	.	2	14	.	.	.	.	4	.	.	.	15	4	5	.	.	.	.	7	6	4	7	5	15	3	12	110
Pont de Roide	1	.	.	4	.	.	2	19	.	.	.	.	4	1	.	.	11	2	1	.	.	.	2	2	.	.	.	.	10	2	13	73
Besançon (E. N.)..	4	8	.	.	1	.	6	15	.	.	.	.	5	3	.	.	13	4	8	.	.	.	.	.	15	.	4	9	8	1	1	105
Ornans	5	1	.	1	.	.	3	14	.	.	.	.	6	.	.	.	13	6	.	.	.	.	.	4	11	2	5	2	12	7	13	106
Bassin du Rhône proprement dit, cours moyen.																																
Évian.....	4	1	.	.	1	.	.	.	.	.	.	.	4	.	.	.	6	5	.	.	.	.	.	.	2	.	6	2	5	5	7	48
Douvaine.....	.	.	.	.	.	.	1	14	.	.	.	.	.	.	.	.	.	.	.	.	.	.	.	2	.	13	5	3	9	.	14	61
Chamonix	.	.	.	.	.	.	.	20	.	.	.	.	.	1	.	7	.	3	.	.	.	.	.	.	.	.	4	4	36	.	3	78
Sallanches.....	2	1	.	.	.	.	.	15	1	.	.	.	1	0	.	.	6	1	5	.	.	.	.	.	1	1	21	7	9	13	4	88
Col des Gets.....	3	.	.	.	.	.	.	13	.	.	.	.	.	.	.	.	13	.	14	.	.	.	.	.	30	22	32	.	.	13	14	154
Tanninges.....	.	.	.	.	.	.	1	14	.	.	.	.	1	.	.	.	8	.	5	.	.	.	.	.	3	.	13	6	12	13	17	92
Annemasse	.	.	.	2	.	2	.	.	.	.	.	.	.	.	.	2	.	.	.	.	.	.	.	4	.	8	2	4	3	.	5	31
Cruseilles	4	11	.	.	.	.	.	14	.	.	0	.	.	.	.	.	5	0	.	.	.	.	.	2	4	2	7	3	18	6	15	91
Gex	.	16	4	.	.	.	.	16	.	.	.	.	1	.	.	.	.	5	3	.	.	.	.	.	.	2	12	14	2	40	5	120
Thônes.....	.	.	.	.	.	.	.	.	.	.	.	.	.	.	.	.	6	5	.	.	.	.	.	.	12	6	.	13	.	.	.	42
Annecy	5	5	0	.	.	.	2	14	.	.	.	1	.	.	.	.	5	.	.	.	.	.	.	.	.	6	8	8	.	25	6	85
Tamié.....	.	6	.	.	.	.	.	26	.	.	.	.	.	.	.	.	4	.	3	.	.	.	.	.	2	2	14	6	1	5	11	80
Rumilly.....	8	2	.	.	.	.	.	20	.	.	1	.	.	.	.	.	3	.	.	.	.	.	.	.	5	10	13	.	11	4	13	90
Chambéry	1	.	.	1	.	.	.	28	.	.	.	.	.	.	.	.	.	2	1	.	.	.	.	.	1	1	10	9	2	11	6	72
Yon-Artemare.....	8	4	.	.	.	.	.	19	.	.	.	.	.	.	.	.	.	.	.	.	.	.	.	.	8	4	9	5	13	10	18	98
Belley.....	5	2	.	.	.	.	.	3	.	.	.	.	.	.	.	.	.	.	.	.	.	.	7	3	4	6	4	12	7	2	4	59
Nantua.....	.	.	1	2	1	.	.	.	.	.	2	3	1	.	.	.	7	15	.	.	2	.	2	.	.	1	1	.	.	.	.	38
Pont-d'Ain.....	10	2	.	1	.	.	2	7	.	.	.	.	1	.	.	.	6	8	.	.	.	.	.	3	7	4	4	4	8	6	16	89
Chalamont.....	14	5	.	.	4	.	2	5	.	.	1	.	1	.	.	.	8	4	.	.	.	.	.	.	5	6	3	.	1	.	22	81
Ambérieu	8	9	.	.	1	.	2	11	.	.	.	.	.	.	.	.	12	6	.	.	.	.	2	7	5	7	5	5	12	6	19	117
Montluel	2	.	.	.	.	.	.	3	.	.	3	.	.	.	.	1	1	.	.	.	.	.	.	3	10	6	5	.	.	7	7	48
Lyon (Observat.)..	1	1	.	0	1	0	4	0	.	.	1	0	0	0	4	1	1	.	.	.	.	.	.	1	2	3	1	7	3	4	5	40
Rive-de-Gier.....	.	.	.	.	.	6	.	.	.	2	.	.	2	.	.	.	2	1	.	.	.	.	.	.	.	5	6	4	4	6	.	38
Loire	2	.	.	.	0	3	1	2	.	.	1	.	1	.	.	.	4	2	.	.	.	.	0	2	3	2	5	1	3	5	7	44
Pelussin.....	.	.	5	.	.	.	6	.	.	.	.	.	.	.	.	.	.	.	5	.	.	.	.	.	.	.	.	5	5	5	9	40
Megève	.	.	.	.	.	.	.	.	.	.	.	.	.	.	.	.	6	.	.	.	.	.	.	.	8	12	26	32	6	.	.	90
Grenoble (E. N.)..	1	.	.	.	.	.	.	0	.	.	4	.	.	.	.	.	.	2	1	.	.	.	.	.	1	1	8	2	1	3	10	34
Valence (E. N.)...	2	1	.	.	.	.	2	1	.	.	.	.	.	.	.	.	1	.	.	.	.	.	.	.	.	1	1	.	.	.	.	9
Bassin du Rhône proprement dit, cours inférieur.																																
Privas (E. N.).....	.	.	.	.	.	.	1	.	.	.	.	.	.	.	.	.	.	.	.	.	.	.	.	.	.	.	.	.	11	.	.	11
Montpezat.....	3	.	.	0	.	8	.	1	.	1	3	.	.	.	.	.	.	.	1	3	.	.	.	.	.	1	14	.	.	.	3	36
N.-D.-des-Neiges ..	6	.	4	.	.	.	10	2	.	.	.	1	.	.	.	.	1	1	.	.	.	.	.	.	.	.	.	8	.	4	.	37
Villefort.....	18	.	.	.	.	.	23	1	.	.	33	.	.	.	.	.	.	.	.	.	.	.	.	.	.	.	.	20	.	.	.	95
Vialas.....	6	.	.	.	.	.	8	3	.	.	14	.	.	.	.	.	.	.	.	.	.	.	.	.	.	.	2	13	.	.	.	46
St-Germain-de-C..	1	.	.	.	.	.	6	1	.	.	7	.	.	.	.	.	.	.	.	.	.	.	.	.	.	4	.	6	.	.	.	25
Lapalud.....	3	.	.	.	.	.	2	.	.	.	.	.	.	.	.	.	.	.	.	.	.	.	.	.	.	.	4	.	4	.	.	13

STATIONS.	1	2	3	4	5	6	7	8	9	10	11	12	13	14	15	16	17	18	19	20	21	22	23	24	25	26	27	28	29	30	31	TOTAL.
Bassin du Rhône proprement dit, cours inférieur (suite).																																
Valréas	.	.	.	.	.	.	.	4	.	.	.	.	.	.	.	.	.	.	.	.	.	.	.	.	.	.	1	25	14	8	.	52
Bollène	2	.	.	.	.	1	1	.	.	.	.	.	.	.	.	.	.	.	.	.	.	.	.	.	.	.	.	4	.	.	2	10
Orange	2	.	.	.	.	1	.	0	.	.	.	.	.	.	.	.	.	.	.	.	.	.	.	.	.	0	7	.	1	.	2	13
Savoillans	2	.	2	.	.	1	3	.	.	.	.	.	.	.	.	.	.	.	.	.	.	.	.	.	.	2	7	.	.	2	.	19
Malaucène	2	.	0	.	.	.	.	2	.	.	.	.	.	.	.	.	.	.	.	.	.	.	.	.	.	0	6	.	1	.	1	12
Sault	3	.	4	.	.	.	.	7	.	.	.	.	.	.	.	.	.	.	.	.	.	.	.	.	.	2	4	.	.	.	1	21
Bedouin	2	.	.	.	.	.	.	3	.	.	.	.	.	.	.	.	.	.	.	.	.	.	.	.	.	.	.	2	.	.	.	7
Carpentras	2	.	.	.	.	.	0	1	.	.	1	.	.	1	.	.	0	.	.	.	.	.	.	.	.	1	5	4	.	1	2	18
Pernes	1	.	0	.	.	.	.	1	.	.	.	.	.	2	.	.	.	.	.	.	.	.	.	.	.	1	5	.	.	.	3	13
Le Monêtier	.	.	.	.	.	.	.	.	.	.	.	.	.	17	.	.	.	.	.	.	.	.	.	.	.	.	.	.	.	.	.	17
La Bessée	.	.	.	12	.	.	.	.	.	.	.	.	.	.	.	.	.	.	.	.	.	.	.	.	.	.	.	.	.	.	.	12
Guillestre	.	0	.	3	.	.	.	7	.	.	.	.	.	.	.	.	.	.	.	.	.	.	.	.	.	.	3	1	.	.	.	14
Embrun	3	.	.	.	.	.	.	12	.	.	.	.	.	.	.	.	.	.	.	.	.	.	.	.	.	4	.	4	.	.	.	23
Savines	4	.	.	.	.	.	.	6	.	.	.	.	.	.	.	.	.	.	.	.	.	.	.	.	.	.	12	.	.	.	8	30
Gap (E. N.)	.	.	.	.	.	.	.	9	.	.	.	.	.	.	.	.	.	.	.	.	.	.	.	.	.	.	4	1	.	.	4	18
Veynes	.	4	.	.	.	.	.	12	.	.	.	.	.	.	.	.	.	.	.	.	.	.	.	.	.	.	7	10	.	.	7	40
Serres	.	.	.	.	.	.	10	.	.	.	.	.	.	.	.	.	.	.	.	.	.	.	.	.	.	5	6	.	.	.	9	30
Laragne	4	.	.	.	.	.	.	.	.	.	.	.	.	.	.	.	.	.	.	.	.	.	.	.	.	2	.	.	.	.	2	8
Mirabeau	.	.	.	.	.	.	4	.	.	.	.	.	.	.	.	.	.	.	.	1	.	.	.	.	.	.	1	.	.	.	.	5
Meyrargues	7	.	.	.	.	.	.	.	.	.	.	.	1	1	.	.	.	.	.	.	.	.	.	.	.	.	0	.	.	.	.	8
Pertuis	3	.	1	.	.	.	.	2	.	.	.	.	1	.	.	.	.	.	.	.	.	.	.	.	.	.	4	.	.	.	.	11
Rognes	4	.	.	.	.	.	2	.	.	.	.	.	.	.	.	.	.	.	.	.	.	.	.	.	.	.	3	.	.	.	2	11
Les Taillades	5	.	.	.	.	.	.	.	.	.	.	.	.	.	.	.	.	.	.	.	.	.	.	.	.	.	.	.	.	.	.	5
Orgon	1	.	.	.	.	.	.	.	.	.	.	.	.	.	.	.	.	.	.	1	.	.	.	.	.	.	.	.	.	.	.	2
Saint-Christol	1	3	.	.	.	.	.	3	.	.	.	.	.	.	.	.	.	.	.	.	.	.	.	.	.	1	.	2	.	.	.	10
Lagarde	.	4	.	.	.	.	.	3	.	.	0	.	0	.	.	.	.	.	.	.	.	.	.	.	.	3	2	0	.	.	.	12
Apt	2	0	2	.	.	0	3	.	.	.	.	.	0	.	.	.	.	.	.	.	.	.	.	.	.	1	7	.	.	.	.	15
Murs	2	.	7	.	.	.	.	2	.	.	.	.	.	.	.	.	.	.	.	.	.	.	.	.	.	.	.	10	.	.	.	21
Cavaillon	2	.	.	.	.	.	.	.	.	.	.	.	.	.	.	.	.	.	.	.	.	.	.	.	1	0	4	.	.	.	1	8
Avignon (E. N.)	3	.	.	.	.	.	2	.	.	.	.	.	.	3	.	.	.	.	.	.	.	.	.	.	.	1	.	3	.	.	3	15
Saint-Remy	2	.	.	.	.	.	1	.	.	.	.	.	.	.	.	.	.	.	.	.	.	.	.	.	.	.	7	.	.	.	1	12
Saint-Michel	5	.	.	.	.	.	4	.	.	1	1	.	0	0	.	.	2	.	.	1	.	.	.	.	.	.	.	.	.	0	0	14
Les Baux	3	.	.	.	.	.	1	.	.	.	1	.	1	1	.	.	.	.	.	.	.	.	.	.	.	.	4	.	.	.	0	12
Viguier	3	.	.	.	.	.	2	.	.	.	2	.	1	1	.	.	.	.	.	.	.	.	.	.	.	1	2	.	.	.	1	13
Farimon	4	.	.	.	.	.	1	.	.	.	1	.	1	1	.	.	.	.	.	.	.	.	.	.	.	2	2	.	.	.	1	14
Saint-Martin	4	.	.	.	.	.	2	.	.	.	.	.	3	2	.	.	.	.	.	.	.	.	.	.	.	.	3	.	.	.	.	14
Arles	4	.	0	.	.	2	0	.	.	0	2	.	2	1	.	.	.	.	.	.	.	.	.	.	.	2	1	.	.	.	1	17
Létourneau	4	.	.	.	.	.	1	.	.	.	2	.	2	1	.	.	.	.	.	.	.	.	.	.	.	1	3	.	.	.	.	14
Saintes-Maries	4	.	.	.	.	3	.	.	.	.	1	.	3	2	.	.	.	.	.	.	.	.	.	.	.	.	3	.	.	.	.	16
Giraud	6	.	.	.	.	3	.	.	.	.	2	.	5	3	.	.	.	.	.	.	.	.	.	.	.	.	1	.	.	.	3	23
RÉGION DE NICE.																																
Petits bassins entre le Rhône et les Alpes.																																
Trets	.	.	.	.	.	.	1	.	.	.	.	.	5	2	.	.	.	.	.	.	.	.	.	.	.	2	.	.	.	.	.	10
Gréasque	4	.	.	.	.	.	.	.	.	.	.	.	5	2	.	.	.	.	.	2	.	.	.	.	.	.	2	.	.	.	3	19
Mimet	2	.	.	.	.	.	1	.	.	.	.	.	5	3	.	.	.	.	.	2	.	.	.	.	.	0	2	.	.	.	2	17
Saint-Antonin	4	.	.	.	.	.	1	.	.	.	.	.	3	2	.	.	.	.	.	1	.	.	.	.	.	.	2	.	.	.	3	15
Aix	5	.	.	.	.	.	.	.	.	.	.	.	4	2	.	.	.	.	.	.	.	.	.	.	.	1	1	.	.	.	6	18

STATIONS.	1	2	3	4	5	6	7	8	9	10	11	12	13	14	15	16	17	18	19	20	21	22	23	24	25	26	27	28	29	30	31	TOTAL.
Petits bassins entre le Rhône et les Alpes (suite).																																
Bouc	3	.	.	.	.	.	.	.	.	.	.	.	.	.	.	.	.	.	.	3	.	.	.	.	.	.	.	.	.	.	.	6
Venelles	5	.	.	.	.	.	1	.	.	.	.	.	2	1	.	.	.	.	.	.	.	.	.	.	.	.	3	.	.	.	4	17
Les Pennes	5	.	.	.	.	.	.	.	.	.	.	.	4	2	.	.	.	.	.	.	.	.	.	.	.	5	.	.	.	.	.	16
Pelissanne	3	.	.	.	.	.	.	.	.	.	.	.	.	.	.	.	.	.	.	.	.	.	.	.	.	.	.	.	.	.	6	9
Salon	3	.	.	.	.	.	.	.	.	.	.	.	.	.	.	.	.	.	.	.	.	.	.	.	.	.	2	.	.	.	2	7
Miramas	2	.	.	.	.	.	.	.	.	.	.	.	2	1	.	.	.	.	.	.	.	.	.	.	.	.	3	.	.	.	.	8
Cornillon	.	.	.	3	.	.	1	.	.	.	.	.	2	1	.	.	.	.	.	.	.	.	.	.	.	1	0	.	.	.	2	10
Saint-Chamas	3	.	.	.	.	1	0	.	.	.	.	.	.	.	.	.	.	.	.	.	.	.	.	.	1	3	.	.	.	.	.	8
Berre	12	.	.	.	.	.	.	.	.	.	.	.	3	1	.	.	.	.	.	5	.	.	.	.	.	.	4	.	.	.	.	25
Port-de-Bouc	4	.	.	.	.	.	.	.	.	.	1	.	4	2	.	.	.	.	.	3	.	.	.	.	.	1	2	1	.	.	1	19
Septèmes	3	.	.	.	.	.	1	.	.	.	.	.	5	2	.	.	.	.	.	4	.	.	.	.	.	.	2	.	.	.	1	18
Aubagne	2	.	.	.	.	.	1	.	.	.	.	.	6	3	.	.	.	.	.	1	.	.	.	.	.	.	.	.	.	.	1	14
Marseille	3	.	.	.	.	1	.	.	.	.	4	.	3	1	.	.	.	.	.	2	.	.	.	.	.	1	1	.	.	.	1	16
Cap Sicié	.	.	.	.	.	.	.	1	.	.	.	.	.	10	.	.	.	.	.	.	.	.	.	.	.	.	.	2	.	.	.	13
Toulon	.	.	.	.	.	.	.	1	.	.	.	.	.	7	.	.	.	.	.	.	.	.	.	.	.	.	.	.	.	.	.	8
Draguignan (E. N.) (1)																																7
Grasse	.	.	.	3	.	.	.	.	.	.	.	.	.	.	.	.	.	.	.	.	.	.	.	.	.	.	.	.	.	.	.	3
St-Martin-du-V	.	.	2	.	.	.	.	.	.	.	.	.	.	.	.	.	.	.	.	.	.	.	.	.	.	.	.	.	.	.	.	2
Cannes	.	2	1	.	.	.	.	.	.	.	.	.	.	3	.	.	.	.	.	.	.	.	.	.	.	.	.	.	.	.	1	7
Châteauneuf-d'Ent.	.	.	.	.	.	.	.	.	.	.	.	.	.	.	.	.	.	.	.	.	.	.	.	.	.	.	.	.	.	.	.	0
Bar	.	.	.	.	.	.	.	.	.	.	.	.	.	.	.	.	.	.	.	.	.	.	.	.	.	.	.	.	.	.	.	0
Belvédère	.	.	.	.	.	.	.	.	.	.	.	.	.	.	.	.	.	.	.	.	.	.	.	.	.	.	.	.	.	.	.	0
Nice (P. C.)	.	.	.	.	4	.	.	.	.	.	.	.	.	.	3	.	.	.	.	.	.	.	.	.	.	.	.	.	.	.	.	7
Villefranche (phare)	.	.	.	1	.	.	.	.	.	.	.	.	.	3	.	.	.	.	.	.	.	.	.	.	.	.	.	.	.	.	.	4
La Garouppe (phare)	.	.	4	.	.	.	.	.	.	.	.	.	.	5	1	.	.	.	.	.	.	.	.	.	.	.	.	.	.	.	.	9
CORSE.																																
Ajaccio (P. C.)	10	9	18	.	.	.	.	4	.	.	.	.	.	.	.	.	.	.	.	.	.	.	.	.	7	3	.	.	.	.	3	54

(1) Détail non fourni.

RÉSUMÉ DES OBSERVATIONS DE L'ANNÉE 1877.

TOTAL DE CHAQUE TRIMESTRE ET TOTAL DE L'ANNÉE.

(Les nombres suivis d'un astérisque * dans la *première* colonne indiquent l'*altitude du lieu*, d'après la carte de l'État-Major.)

VERSANT DE LA MER DU NORD.

BASSINS DU RHIN, DE LA MEURTHE ET DE LA MOSELLE.

Stations.	Altitude en mètres.	1er trim.	2e trim.	3e trim.	4e trim.	Année 1877.
Rothau	373	604	308	232	.	.
Saulcy	393*	516	385	282	338	1521
Senones	338	616	340	.	343	.
Raon-l'Étape	289*	330	265	235	230	1060
Flin	270*	314	249	208	214	985
Blamont	275*	322	238	220	248	1028
Lunéville	234*	220	171	163	170	724
Moriviller	?	.	271	206	158	.
Einville	225*	264	183	209	227	883
Moncel-s.-Seille	205*	243	156	180	217	796
Nancy (Faculté)	220*	278	163	240	246	927
Nancy (P. C.)	?	236	173	211	221	841
Amance	372	231	134	197	186	748
Cinq-Tranchées	336	226	191	247	259	923
Bellefontaine	226	295	154	243	250	942
Maxéville	251*	291	169	193	229	882
La Malgrange	?	248	183	222	254	907
Le Thillot (1)	?	899	492	.	411	.
Vagney	412	493	360	223	313	1389
Gérardmer (1)	670	723	.	300	576	.
Épinal	333	346	312	247	219	1124
Thaon	327	.	245	277	176	.
Lerrain	315	.	.	.	243	.
Mirecourt	295	.	102?	179	144	.
Vézelise	260*	256	188	234	215	893
Allain	300*	278	172	229	.	.
Toul	204*	272	198	274	264	1008
Foug	?	234	182	189	204	809
Frouard	220*	259	158	236	232	885

BASSINS DE LA MEUSE, DU CHIERS ET DE LA SAMBRE.

Stations.	Altitude en mètres.	1er trim.	2e trim.	3e trim.	4e trim.	Année 1877.
Lamarche	401*	270	297	.	.	.
Pouilly	409	347	319	250	284	1200
Bassoncourt	346	215	.	161	170	.
Contrexéville	350	387	303	270	233	1193
Bulgnéville	342	291	246	219	226	982
Aillianville	423*	367	259	289	370	1285
Neufchâteau	284	266	229	235	234	964
Chalaines	263	205	191	210	240	846
Commercy (E. N.)	248	264	173	241	262	940
Les Kœurs	354	.	82	191	143	.
Charny	217*	214	131	216	179	740
Spincourt	250	101	73	264	186	624
Montmédy	193	338	168	253	302	1061
Avesnes	190	344	182	260	231	1017
Landrecies	140	388	206	218	267	1079

BASSINS DE L'ESCAUT, DE LA LYS, DE L'YSER ET DE L'AA.

Stations.	Altitude en mètres.	1er trim.	2e trim.	3e trim.	4e trim.	Année 1877.
Le Cateau	93	304	180	194	227	905
Gommegnies	159*	309	231	229	193	962
Bavai	158	252	182	277	258	969
Havrincourt	110	298	175	184	221	878
Cambrai	51	255	146	185	171	757
Monchy-le-Preux	122	258	183	194	174	809
Arras	66	257	156	208	200	821
Lestrem	20*	.	134	220	.	.

(1) Les nombres du Thillot et de Gérardmer paraissent trop élevés.

BASSINS DE L'ESCAUT, DE LA LYS, DE L'YSER ET DE L'AA (suite).

Stations.	Altitude en mètres.	1er trim.	2e trim.	3e trim.	4e trim.	Année 1877.
Lille	25	278	154	206	196	834
Estrée-Blanche	110	348	238	.	220	.
Allouagne	?	275	150	205	210	840
Nordpeene	10	296	194	241	229	960
Cassel (ville)	176	273	165	207	188	833
Cassel (gare)	40	270	187	216	202	875
Godewaerswelde	?	331	204	225	217	977
Steene	8	309	221	211	225	966
Dunkerque (C. M.)	7	288	190	202	229	909
Dunkerque (P. C.)	7	220	161	185	166	732
Dohem	140	379	179	224	257	1039
Oye	0	242	186	155	251	834
Calais (P. C.)	13	194	136	135	263	728
Calais (C. M.)	5	.	153	118	241	.

VERSANT DE LA MANCHE.

BASSINS DE LA CANCHE, DE LA SOMME, DE LA BÉTHUNE, ETC.

Stations.	Altitude en mètres.	1er trim.	2e trim.	3e trim.	4e trim.	Année 1877.
Cap Gris-Nez	49	267	165	177	279	888
Boulogne	8	281	169	146	302	898
Alpreck	45	250	174	165	250	839
Saint-Pol	128	.	176	209	255	.
Hesdin	28	361	162	199	312	1034
Sorrus	47	366	223	205	360	1154
Hucqueliers	150	460	212	215	439	1326
Le Touquet	8	288	164	124	236	812
Saint-Quentin	85	341	240	266	247	1094
Amiens (E. N.)	31	267	170	.	.	.
Ochancourt	71*	360	214	227	.	.
Aumale	116	292	142	164	183	781
Blangy	56	344	189	169	209	911
Eu	21	319	138	184	203	844
Londinières	85	261	175	231	271	938
Neufchâtel	92*	267	154	152	98	671
Arques	8	352	182	241	257	1032
Dieppe	14	228	123	158	174	683
Bosc-le-Hard	159	324	158	197	308	987
Longueville	63	373	203	192	289	1057
Tôtes	166	561	202	194	350	1307
Saint-Laurent	144	377	149	213	281	1020
St-Valery-en-Caux	62	255	117	122	198	692
Cany	27	275	112	186	212	785
Goderville	135	372	202	217	337	1128
Fécamp (ville)	20	344	165	185	289	983
Fécamp (phare)	110	415	205	229	346	1195

BASSIN DE LA SEINE.

Bassin de l'Yonne.

Stations.	Altitude en mètres.	1er trim.	2e trim.	3e trim.	4e trim.	Année 1877.
Haut-Follin	902	666	478	411	626	2181
Bas-Follin	800	530	419	338	615	1902
La Croisette	650	366	377	279	463	1485
Pommoy	650	619	506	335	596	2056
Arleuf	630	406	434	333	393	1566
Corancy	377	423	372	262	361	1418
Les Settons	596	680	453	330	605	2068
Château-Chinon	557	408	360	291	339	1398
Pannetière	276	342	285	259	272	1158
Gien-s.-Cure	670	.	377	266	454	.
Ouroux	600	.	309	274	374	.
Brassy	221	397	282	249	384	1312
St-Martin-du-Puits	500?	.	241	244	.	.
Saulieu	539	163	315	128	216	822
Pouilly	395	240	267	176	225	908
Thorey-s.-Ch.	397	225	340	174	212	951
Grosbois	411	284	247	201	244	976
Vitteaux	319	257	305	221	238	1021
La Colancelle	279	255	209	182	245	891
Marigny	316	223	261	213	227	924
Semur	?	238	225	183	219	865
Cervon	?	253	249	.	232	.
Lormes	470	315	287	260	258	1120
Tannay	244	221	228	182	207	838
Varzy	221	264	214	216	232	926
Vézelay	248	287	214	174	262	937
Avallon	240	179	211	215	173	778
Clamecy	147	207	202	163	194	766
Thénissey	313	289	328	242	261	1120
Grignon	327	248	249	193	227	917
Bierre-l'Égaré	387	216	211	158	193	778
Montbard	218	221	234	178	206	839
Tonnerre	140	200	181	179	273	833
Chablis	157	202	202	204	163	771
Auxerre	99	208	235	135	175	753
Laroche	85	179	193	142	170	684
Joigny	82	171	179	180	155	685
Sens (Saint-Martin)	66	185	150	201	185	721

Bassin de la Marne.

Stations.	Altitude en mètres.	1er trim.	2e trim.	3e trim.	4e trim.	Année 1877.
Langres (plateau)	469	354	273	210	267	1104
Langres (vallée)	339	302	277	234	259	1072
Richebourg	350	366	249	248	309	1172
Chaumont (plateau)	330	368	225	238	276	1107
Chaumont (vallée)	256	351	224	245	277	1097
Chaumont (E. N.)	332	354	241	235	261	1091

Stations.	Altitude en mètres.	1er trim.	2e trim.	3e trim.	4e trim.	Année 1877.	Stations.	Altitude en mètres.	1er trim.	2e trim.	3e trim.	4e trim.	Année 1877.
						Bassin de la Marne (suite).							
Colombey	360	302	218	222	263	1005	Châlons (P. C.)	90	157	134	204	167	662
Clefmont	460	431	269	248	357	1305	Sommesous	175	173	137	247	184	741
Joinville	196	407	218	213	292	1130	Villeseneux	116	264	185	271	212	932
Vassy	183	353	175	212	253	993	La Caure	238	224	88	181	210	703
La Neuville	138	300	158	214	263	935	Montmort	198	278	155	195	209	837
Demange-aux-Eaux	283	295	165	209	237	906	La Ferté-s.-Jouarre	65	161	132	102	105	500
Andelot	275*	371	202	257	283	1113	Meaux	46	240	210	182	220	852
Bar-le-Duc	186	387	174	252	278	1091	Touquin	113?	205	81	59	114	459
Vitry-le-François	108	171	135	194	152	652	Saint-Maur (Obs^re)	46	189	167	148	168	672
Châlons (E. N.)	90	187	146	245	177	755							
						Bassin de l'Aisne.							
Grandpré	125	301	147	.	166	.	Vouziers	93	264	115	272	224	875
Saint-Mard-le-Mont	160*	313	151	248	308	1020	Remaucourt	119	318	167	241	255	981
Côte de Crèvecœur	181	165	108	201	212	686	Nanteuil	71	284	193	297	207	981
Bois-des-Planches	158	166	127	249	203	745	Berry-au-Bac	57	217	150	226	165	758
Sainte-Menehould	137	235	147	259	224	865	Suippes	138	224	196	214	255	889
Côte de Biesmes	251	226	118	271	211	826	Reims	79	198	119	231	156	704
Auzéville	195	358	169	344	240	1111	Vauxrot	44	208	197	204	150	759
						Bassin du Loing.							
Toucy	186	202	205	188	185	780	Courpalet	132	.	.	133	187	.
Moutiers	235	141	156	170	174	641	Château-Renard	120*	165	152	189	170	676
Champoulet	198	143	130	169	175	617	Montargis	100*	147	173	155	185	660
Rogny	173	127	104	156	174	561	Beaune-la-Rolande	164*	130	143	151	143	567
Combreux	130	132	127	157	171	587	Nemours	63	183	166	179	189	717
Grignon	119	86	.	160	153	.							
						Région de la Beauce et bassin de l'Eure.							
Neuville-aux-Bois	129*	164	190	177	177	708	Rambouillet	162	155	179	138	155	627
Pithiviers	102*	129	145	116	139	529	La Ferté-Vidame	240	220	271	243	237	971
Malesherbes	?	173	187	138	184	682	Senonches	225	200	249	223	241	913
Étampes	80	158	191	148	205	702	Châteauneuf	212	174	190	203	175	742
Dourdan	117	158	194	134	191	677	Brézolles	172	173	233	178	159	743
Grignon (E. A.)	?	196	207	204	.	.	Dreux	102	136	201	121	165	623
La Loupe	210	210	228	219	238	895	Anet	77	150	198	225	166	739
Courville	174	153	171	114	70	508	F^t de Bonsmoulins	297	304	247	251	299	1101
Chartres (E. N.)	160	164	.	170	205	.	Forêt du Perche	283	261	276	296	311	1144
Nogent-le-Roi	97	139	215	158	144	656	Évreux (E. N.)	68	159	125	143	.	.
						Bassin de l'Oise.							
Hirson	196	376	182	287	293	1138	Apremont	83	242	202	206	183	833
Dizy-le-Gros	140*	385	237	361	297	1280	Plessis-Belleville	108	219	218	193	171	801
Fourdrain	189	301	201	266	208	976	Senlis	61	197	168	203	133	701
Laon (E. N.)	176	265	.	.	.	.	Beauvais (E. N.)	69	214	175	176	174	739
Laon (P. C.)	186	231	174	258	195	858	Noailles	74	296	212	215	231	954
Compiègne	41	226	182	196	185	789	Neuilly-en-Thelle	131	250	192	199	205	846
Maignelay	123	238	180	176	161	755	Pontoise	33	174	157	160	181	672
Fleurines	108	262	.	.	.	.							

Stations.	Altitude en mètres.	1er trim.	2e trim.	3e trim.	4e trim.	Année 1877.	Stations.	Altitude en mètres.	1er trim.	2e trim.	3e trim.	4e trim.	Année 1877.
Bassin de la Seine supérieure.													
Vivey	400	341	252	204	298	1095	Autricourt	229*	281	181	.	233	.
Chanceaux	465	363	340	235	287	1225	Arc-en-Barrois	280	330	267	180	282	1059
Baigneux-les-J.	415	335	329	205	287	1156	La Ferté-sur-Aube	211*	410	221	228	336	1195
Beneuvre	?	338	286	221	290	1135	Bar-sur-Aube	165	336	195	235	235	1001
Châtillon-s.-Seine	225	252	194	205	206	857	Fuligny	180*	281	167	200	214	862
Vix	200	261	179	205	253	898	Chaumesnil	147	274	162	178	205	819
Nicey	204	264	202	212	246	924	Ceffonds	133*	310	170	192	252	924
Laignes	235	229	184	182	201	796	Vendeuvre	165	262	170	186	235	853
Bar-s.-S. (P. C.)	157	295	182	190	210	877	Troyes (E. N.)	107	167	106	165	121	559
Bar-s.-S. (M. Saill.)	158	275	159	188	187	809	Barberey	100	176	130	176	168	650
Brion-sur-Ource	218	281	214	198	229	922	Conflans-sur-Seine	71	193	169	232	169	763
Bassin de la Seine, entre Montereau et Paris.													
Courbeton	57	192	184	236	185	797	Paris (Montsris)	78	156	163	157	140	616
Samois	46	216	187	144	202	749	Paris (Passy)	78	154	190	148	127	619
Melun (E. N.)	65	170	179	.	.	.	Paris (Ménilm.)	109	168	188	176	150	682
Melun (P. C.)	42	168	166	143	174	651	Aubervilliers	41	170	174	166	154	664
Évry	36	174	150	115	172	611	Versailles	137	190	223	160	164	737
Paris (Obsre)	91	156	154	148	127	585							
Bassin de la Seine inférieure, au-dessous du confluent de l'Oise.													
Gournay	100	251	182	144	209	786	Barentin	68	310	199	195	329	1033
Saint-Germer	116	230	183	203	215	831	Caudebec	12	289	202	192	353	1036
Forges	168	299	168	203	234	904	Villequier	93	347	188	158	.	.
Vascœuil	59	289	160	132	234	815	Yvetot	131	385	181	203	324	1093
Buchy	197	323	197	178	246	944	Bolbec	83	368	178	197	373	1116
Pont-de-l'Arche	16	191	158	166	193	708	Fatouville	96	268	180	167	278	893
Rouen (île Lacroix)	8	233	162	157	229	781	Sanvic (le Havre)	89	275	163	159	260	857
Rouen (E. N.)	24	234	179	141	270	824	Laigle	206	232	256	209	226	923
Elbeuf	25	192	161	134	193	680							
BASSINS ENTRE LA SEINE ET LA POINTE DE BRETAGNE.													
Bassins de la Touque, de la Dive, de l'Orne, de la Vire et de la Rance.													
Gacé	200	278	269	202	250	999	Sens	90	292	268	182	260	1002
Sées	192	202	172	195	242	811	Bazouges	100	256	248	181	315	1000
Argentan	164	234	234	171	177	816	Antrain	56	325	251	203	322	1101
Briouze	216	318	271	176	314	1079	Trans	100	291	244	219	320	1074
Flers	187	345	276	198	346	1165	Longaulnay	120	256	277	191	321	1045
Ste-Honorine-du-F.	120	261	240	151	205	857	Tinténiac	53	235	220	207	276	938
Caen (E. N.)	21	.	.	.	.	.	Combourg	40	369	215	121	236	941
Saint-Lô (E. N.)	42	271	174	155	247	847	Dol	20	243	204	186	260	893
Ste-Marie-du-Mont	32	284	210	198	299	991	La Gouésnière	24	272	199	149	289	909
Cherbourg	20?	233	205	112	423	973	Paramé	22	255	232	166	270	923
Louvigné	176	379	310	250	380	1319	Saint-Malo	9	244	193	. .	239	.
Fougères	139	359	268	183	349	1159							
VERSANT DE L'OCÉAN.													
PETITS BASSINS DU SUD DE LA BRETAGNE.													
Pte Saint-Mathieu	34	317	305	137	311	1070	Goarem-Liziard	207	407	386	275	519	1587
Brest (Obsre)	56	246	196	143	331	916	Kermédan-Bian	167	314	267	172	325	1078

PETITS BASSINS DU SUD DE LA BRETAGNE (suite).

Stations.	Altitude en mètres.	1er trim.	2e trim.	3e trim.	4e trim.	Année 1877.
Carhaix	147	292	245	117	280	934
La Feuillée	281	439	338	229	494	1500
Mendy	158	342	337	186	333	1198
Pénity	58	307	279	166	364	1116
Châteaulin	8	378	321	195	485	1379
Gourin	168	333	269	143	493	1238
Plouay	70	249	188	117	277	831
Glomel	241	462	378	196	457	1493
Kéroret	132	247	218	119	200	784
Corlay	200	.	285	.	288	.
Pontivy	57	282	209	147	279	917
Gouarec	136	408	277	163	348	1196
Locminé	93	233	168	151	316	868
Baud	65	193	176	136	247	752
Hennebont	5	266	173	104	281	824
Le Grognon (Groix)	45	.	109	137	359	.
Lorient (P. C.)	5	324	252	127	363	1066
Lorient (Obsre)	26	328	262	145	366	1101
Auray	36	228	135	114	.	.
Vannes	8	344	378	95	194	1011
Port-Navalo	16	215	200	118	338	871
Noyalo	16	131	209	107	201	648
Morguillio	101	362	337	189	570	1458
Palais (Belle-Ile)	48	92	119	58	151	420

BASSIN DE LA VILAINE.

Stations.	Altitude en mètres.	1er trim.	2e trim.	3e trim.	4e trim.	Année 1877.
Montdevert	123	271	275	181	302	1029
Vitré	91	249	297	194	295	1035
Noyal-s.-V.	65	269	319	199	287	1074
Gosné	91	325	288	146	283	1042
Rennes	46	327	291	199	324	1141
Saint-Méen	100	233	307	94	180	814
Montauban	80	207	257	134	263	861
Montfort	40	236	262	181	290	969
Plélan	154	279	308	210	381	1178
Mordelles	30	263	247	169	255	934
La Guerche	77	152	223	113	253	741
Saint-Erblon	28	255	283	194	278	1010
Martigné-Ferch.	105	251	268	152	302	973
Bain	103	275	259	154	297	985
Messac	11	249	278	148	.	.
Grand Jouan	?	296	274	.	.	.
Chlle Bouexic	110	239	234	161	328	962
Redon	28	298	273	187	419	1177
Rohan	64	266	256	163	300	985
Plouguenast	172	327	326	158	291	1102
Merdrignac	152	333	306	172	338	1149
Josselin	33	242	265	140	282	929
Bosméléac	170	274	292	175	320	1061
Néant	93	209	219	107	249	784
Campénéac	71	220	239	120	192	771
Ploërmel	74	195	236	119	227	777
Malestroit	16	149	170	62	278	659
La Maclais	6	189	189	126	293	797
La Roche-Bernard	33	268	291	127	401	1087

BASSIN DE LA LOIRE.

Bassin de la Loire supérieure.

Stations.	Altitude en mètres.	1er trim.	2e trim.	3e trim.	4e trim.	Année 1877.
Saint-Paulien	802	113	144	75	99	431
Le Puy (E. N.)	662	113	270	366	100	849
Tence	850	85	220	279	82	666
Bas-en-Basset	860	109	282	169	98	658
Le Pilat	1400	143	.	.	.	.
La République	1050	233	304	308	218	1063
Les Creuses	1200	.	317	365	232	.
Rochetaillée	800	.	293	255	165	.
Saint-Étienne	545	91	304	241	129	765
Fortunières	939	252	464	270	201	1187
Montbrison (E. N.)	398	121	.	.	.	.
Montbrison (P. C.)	409	120	192	151	77	540
Noirétable	716	368	483	220	277	1348
Feurs	338	185	319	281	130	915
Nervieux	325*	125	370	.	.	.
Panissière	630	246	411	251	212	1120
Fourneaux	500*	211	376	.	.	.
Montagny	505	241	388	312	190	1131
Cublize	465	276	345	272	258	1151
Roanne	210	156	301	203	122	782
Lapacaudière	336*	197	268	.	.	.
Charolles	316	229	383	189	207	1008
Chassenard	240*	202	.	211	235	.
Digoin	241	196	295	197	208	896
Saint-Eusèbe	296	225	327	169	222	943
Chelsey	?	213	286	207	190	896
Arnay-le-Duc	370	224	269	225	217	935
Autun	287*	262	304	223	263	1052
L'Assise	1080	403	418	300	346	1467
Saint-Clément	485	426	427	289	316	1458
Mayet-de-Mont	534	257	300	.	238	.
La Palisse	287	178	325	328	186	1017
Montcombroux	346	190	319	219	223	951
Dompierre	240	188	299	175	246	908
Beaulon	216	175	295	220	195	885
Luzy (P. C.)	275	272	302	216	288	1078
Châtillon-en-B.	231	261	315	197	239	1012
Saint-Saulge	327	302	270	191	301	1064

Bassin de la Loire supérieure (suite).

Stations.	Altitude en mètres.	1er trim.	2e trim.	3e trim.	4e trim.	Année 1877.
Cercy-la-Tour	213	237	255	171	218	881
Decize	230	194	254	182	207	837
Saint-Léger-des-V.	201	213	280	186	165	844
Billy-Chevannes	173*	244	266	148	235	893
Saint-Pierre-le-M.	216	201	232	120	180	733
Saint-Éloi	200	147	179	.	152	.
Prémery	239	240	196	147	210	793
Nevers	186	213	259	139	181	792

Bassin de l'Allier.

Stations.	Altitude en mètres.	1er trim.	2e trim.	3e trim.	4e trim.	Année 1877.
Châteauneuf	1290	64	173	92	70	399
Cheylard-l'Évêque	1150	132	335	150	189	806
Langogne	920	212	311	179	127	829
Saugues	980	90	189	138	71	488
Langeac	492	113	186	131	67	497
La Chaise-Dieu	1075	151	416	195	149	911
Brioude	415	78	291	162	80	611
Murat	924	224	403	200	130	957
Massiac	540	102	259	181	79	621
Parentignat	380	83	203	183	99	568
Besse	1028	368	478	215	435	1496
Montaigut	?	356	361	183	196	1096
Puy-de-Dôme	1467	279	377	214	246	1116
Clermont (Obsre)	395	108	237	138	86	569
Clermont (E. N.)	400	85	214	122	75	496
Clermont (P. C.)	378	98	226	126	70	520
Ambert	542	187	304	220	179	890
Thiers (P. C.)	413	223	367	201	186	977
Saint-Ours	817*	79	.	.	.	.
Miremont	?	180	286	222	168	856
Pont du Bouchet	485	190	345	.	.	.
Ebreuil	310	114	225	154	78	571
Vichy	270	185	290	232	189	896
Target	437	193	262	162	150	767
Chantelle	297	112	196	123	75	506
Varennes	253	151	.	.	.	.
Bessay	226	141	266	177	144	728
Moulins	219	175	296	132	167	770
Baleine	209	207	286	168	218	879
Franchesse	250	139	272	117	177	705

Bassin de la Loire, du Bec-d'Allier à Angers.

Stations.	Altitude en mètres.	1er trim.	2e trim.	3e trim.	4e trim.	Année 1877.
Givry	170	212	237	141	159	749
Chaulgnes	230	231	247	148	222	848
Saint-Satur	150	209	197	150	194	750
Neuvy	140	176	212	149	182	719
Gien	130	127	127	132	125	511
Coullons	170	206	201	165	189	761
Orléans (P. C.)	100	182	223	186	193	784
Orléans (E. N.)	109	101	194	.	155	.
Blois (asile)	105	172	174	132	194	672
Blois (P. C.)	73	184	173	122	192	671
La Ferté-S.-Aubin	132*	211	266	157	211	845
La Motte-Beuvron	120	83	124	128	145	480
Vernou (Loir-et-Cher)	90	159	182	162	181	684
Cheverny	100	144	179	130	156	609
Centres	100	125	131	74	122	452
Herbault	132	178	185	130	193	686
Saint-Ouen	69	159	235	136	.	.
Nazelles	?	144	188	.	168	.
Vernou (Indre-et-Loire)	56	153	223	125	175	676
Saint-Amand	123	156	207	122	175	660
Monthodon	150	185	206	.	214	.
Beaumont-la-R.	128	200	.	.	235	.
La Membrolle	?	.	214	.	.	.
La Ferté Saint-Cyr	92	155	210	122	157	644
Le Coudray	?	146	162	183	182	673
Tours (ville)	52	179	220	141	187	727
Tours (P. C.)	57	157	186	117	170	630
Joué-les-Tours	80*	162	231	123	193	709
Saint-Symphorien	?	185	216	.	197	.
Langeais	40*	189	306	.	230	.
Channay	85*	199	231	.	242	.
Gizeux	74*	192	198	.	206	.
Bourgueil	87*	182	173	.	.	.
Baugé	59*	172	223	.	255	.

Bassin du Cher.

Stations.	Altitude en mètres.	1er trim.	2e trim.	3e trim.	4e trim.	Année 1877.
Auzances	1500*	249	332	202	202	985
Pionsat	537*	210	224	159	186	779
Chambon	330*	185	249	142	149	725
Montmarault	480	225	316	165	153	859
La Queune	183	149	252	95	141	637
Commentry	?	212	.	.	.	.
Cosne	230	147	297	.	.	.
Isle-et-Bardais	240	143	244	.	149	.
Blancfossé	232	183	.	114	194	.
Bougimont	?	207	.	.	.	.
Pasquis	?	115	304	119	.	.
Clairins	?	143	241	124	.	.
Bourges (E. N.)	156	204	.	126	185	.
Issoudun	139	173	187	130	155	645
Mennetou-s.-C.	88*	188	236	216	209	849
L'Etang-du-Puits	138*	175	168	157	183	683
Salbris	109	163	187	168	221	739
Romorantin	104	121	186	117	148	572

Stations.	Altitude en mètres.	1er trim.	2e trim.	3e trim.	4e trim.	Année 1877.
Bassin du Cher (suite).						
Valençay	110	158	208	.	.	.
Selles-s.-Cher	93	50	100	102	148	400
Saint-Aignan	125	137	213	130	194	674
Montrichard	68	157	212	118	165	652
Civray-s.-C.	59	141	222	.	141	.
Bassin de la Creuse.						
Felletin	587*	246	329	119	250	944
Ahun	451*	173	248	132	188	741
Boussac	423*	233	307	194	212	946
Dun	360*	248	261	229	296	1034
Bénévent	?	280	372	197	287	1136
Bellac	240	171	318	125	284	898
Argenton	110	171	247	152	176	746
Aigurande	436	264	301	210	163	938
Saint-Benoist-du-S.	223	65	187	146	166	564
Le Blanc	78	138	262	93	186	679
Barrou	49	139	253	.	177	.
La Haye-Descartes	50	119	234	.	180	.
Abilly	80*	137	216	157	169	679
Buxeuil	59	108	224	134	166	632
Bassin de l'Indre.						
Sainte-Sévère	283	153	271	115	175	714
Châteauroux	149	146	201	131	164	642
Buzançais	127	.	.	107	174	.
Châtillon-s.-I.	87	121	178	100	170	569
Beaulieu	132*	136	.	.	.	.
Loches (E. N.)	73	155	216	173	193	737
Chédigny	65	127	202	.	187	.
Saint-Branchs	99*	152	247	.	176	.
Veigné	56*	146	221	.	177	.
Le Louroux	94	154	213	115	206	688
Lignières	45*	182	262	101	189	734
Cheillé	39	173	239	115	202	729
Rigny-Ussé	?	175	227	71	181	654
Bassin de la Vienne.						
Eymoutiers	452	358	430	203	334	1325
Saint-Léonard	370	180	307	216	301	1004
Pontarion	450*	297	390	186	330	1203
Limoges	218	234	296	207	315	1052
Chabanais	160*	199	279	110	271	859
Confolens	138	184	302	186	315	987
Isle-Jourdain	166	105	269	121	159	654
Lussac-l.-Ch.	84	122	330	142	182	776
Vouneuil-s.-V.	57	153	254	.	184	.
Gençay	133	158	302	171	218	849
Lusignan	136	185	244	136	254	819
Montreuil-Bonnin	120	140	264	115	184	703
La Chapelle-M.	151	131	261	120	246	758
Poitiers (de Touch.)	117	137	241	135	194	707
Poitiers (P. C.)	115	143	209	124	196	672
Châtellerault	60	.	206	153	173	.
Antoigné	60	118	187	155	181	641
Sepmes	104*	139	.	.	.	.
Saint-Epain	40*	146	233	127	195	701
Parçay-s.-V.	43	139	227	.	182	.
Bassin du Loir.						
Outarville	130*	160	167	138	157	622
Patay	126*	280	307	240	208	1035
Authon	250	215	288	248	281	1032
Brou	165	137	203	141	172	653
Thiron-Gardais	230	222	267	216	283	988
Illiers	171	149	180	100	179	608
Bonneval	126	176	245	153	170	744
Châteaudun	144	170	166	144	165	645
Ouzouer-le-M.	136	141	167	152	153	613
Droué	156	204	284	182	222	892
Ville-au-Clercs	150	199	256	128	210	793
Oucques	130	173	202	140	169	684
Vendôme	81	176	228	139	133	676
Montoire	69	169	209	122	158	658
Montmirail	232	149	198	168	164	679
Mondoubleau	153	183	327	206	226	942
Savigny	88	214	249	158	226	847
Saint-Calais	110	141	204	.	197	.
La Chartre-s.-L.	72	177	265	147	201	790
Saint-Christophe	?	192	240	.	212	.
Château-du-Loir	70	154	210	.	194	.
Vaas	58	147	220	97	156	620
Le Lude	45	184	194	147	217	742
Le Grand-Lucé	124	211	267	.	193	.
Jupilles	148*	210	258	152	.	.
Écommoy	97	178	279	165	239	861
Pontvallain	52	186	216	.	214	.
La Flèche	42	139	166	122	175	602
La Ch^lle-d'Aligné	60	197	234	128	249	808
Le Plessis-Gramm.	26*	173	195	.	216	.

Stations.	Altitud en mètres.	1er m.	1e trim.	3e trim.	4e trim.	Année 1877.
Bassin de la Sarthe.						
Fl de Perseigne...	188	232	270	214	281	997
Fl de Bourses.....	148	197	212	195	257	861
Fl d'Écouves.....	203	285	290	227	319	1121
Champ-Haut.....	300	277	248	198	286	1009
La Fresnaye.....	162	182	221	.	226	.
Alençon (E. N.)...	148	203	231	162	236	832
St-Léonard-des-B..	127	172	154	.	186	.
Neufchâtel.....	159	218	247	266	309	1040
Pt-Oisseau.....	135	133	219	121	212	685
Beaumont-s.-S....	83	194	259	202	240	895
Mamers.....	126	.	.	216	227	.
Monhoudou.....	132	100	.	166	223	.
Bonnétable.....	118	153	228	194	198	773
Ballon.....	98	199	298	130	223	850
La Guierche.....	62	184	237	131	208	760
Le Mans (P. C.)...	74	176	260	179	215	830
Le Mans (E. N.)..	87	171	224	160	209	764
Le Mans (S. H.)..	68	180	257	190	250	877
Mortagne.....	241	292	258	276	288	1114
Fl de Réno.....	236	276	248	250	267	1041
Remalard.....	127	241	231	226	250	948
Bellême.....	222	273	264	265	293	1095
Nogent-le-Rotrou..	116	209	249	195	257	910
La Ferté-Bernard..	99	102	194	133	176	605
Foulletourte.....	84	147	228	78	144	597
Parigné-l'Évêque..	124	222	251	205	247	925
Fillé-Guécelard....	50	108	191	140	146	585
Souligné-s.-V.....	72	204	248	171	280	903
Sillé-le-Guillaume.	198	172	207	138	215	732
Malicorne.....	38	147	216	102	195	660
Conlie.....	139	184	247	151	212	794
Neuvillette.....	169	254	299	177	.	.
Amné.....	66	183	202	.	238	.
Loué.....	80	114	171	118	156	559
Chantenay.....	60	181	255	147	286	869
Sablé.....	30	141	200	104	156	601
Chemiré-s.-S.....	20	185	219	.	227	.
Bassin de la Mayenne.						
Fl d'Andaines.....	266	.	270	262	372	.
La Ferté-Macé.....	206	340	289	219	271	1119
Domfront.....	205	308	236	240	371	1155
Mayenne.....	113	264	.	.	300	.
Ernée.....	126	257	252	211	298	1018
Laval (E. N.).....	97	303	312	149	.	.
Évron.....	121*	219	.	.	225	.
Combrée.....	68*	223	224	.	.	.
Château-Gontier...	84	226	.	.	267	.
Craon.....	79	219	.	.	.	.
Bassin de la Loire inférieure.						
Secondigny.....	162	233	256	.	.	.
Moncontour.....	82	116	247	95	182	640
Belleville.....	46*	143	.	71	.	.
Mirebeau.....	152	120	210	103	.	.
Loudun.....	99	.	.	84	209	.
Lerné.....	98*	152	179	98	195	624
Bressuire.....	184	242	254	96	281	873
Moncoutant.....	205	233	187	.	.	.
Ponts-de-Cé.....	22	178	200	103	211	692
Beaupréau.....	93*	226	238	.	292	.
Les Herbiers.....	94*	252	227	121	363	963
Nantes (Obsre).....	18*	214	256	142	330	942
Nantes (sods-muts)..	?	246	267	157	380	1050
Saint-Nazaire.....	8*	185	170	.	298	.
Montaigu.....	50*	230	257	93	372	952
Bouaye.....	?	184	201	101	297	783
Saint-Gildas.....	?	.	.	87	304	.
BASSINS ENTRE LA LOIRE ET LA GIRONDE.						
Bassins de la Sèvre niortaise et de la Vie.						
Saint-Maixent.....	76	210	311	182	.	.
Arçais.....	13	168	239	.	.	.
Champdeniers.....	112	184	.	185	.	.
La Châtaigneraie...	?	261	254	134	364	1013
Chantonnay.....	94*	255	253	122	336	966
Xanton-Chassenon.	?	195	206	132	391	924
Luçon.....	6	229	191	87	357	864
Roche-s.-Yon (E. N.)	60	235	208	121	337	901
L'Aiguillon-s.-M...	14*	203	158	101	313	775
Les Sables-d'Ol....	?	183	180	99	283	745
Saint-Gilles-s.-Vie.	12*	262	169	128	344	903
Challans.....	36*	204	231	111	372	918
Ile d'Yeu.....	?	176	193	93	302	764
Noirmoutiers.....	?	162	242	96	303	803

Stations.	Altitude en mètres.	1er trim.	2e trim.	3e trim	4e trim.	Année 1877.	Stations.	Altitude en mètres.	1er trim.	2e trim.	3e trim.	4e trim.	Année 1877.
						Bassin de la Charente.							
Charroux	151	173	286	159	243	861	Jonzac	44	167	291	141	284	883
Civray	122	.	292	126	259	.	Saintes	27*	220	287	130	294	931
Ruffec	111	183	274	107	260	824	Chef-Boutonne	104	.	289	164	.	.
Sauzé	143	.	.	141	315	.	Celles-s.-Belle	115	.	.	140	.	.
Montbron	?	204	349	134	.	.	St-Jean-d'Angely	11	.	.	113	263	.
Aigre	68*	194	307	129	301	931	Bel-Ébat	6	173	210	118	280	781
Angoulême (Poud.)	37	179	240	124	309	852	Rochefort	9	176	297	97	261	831
Barbézieux	103	180	286	103	328	897	La Rochelle	6	149	199	75	221	644
Cognac	9*	193	275	97	280	845	Ile d'Aix	9	171	274	68	210	723
						BASSIN DE LA GIRONDE.							
						Bassin de la Dordogne.							
Le mont Dore	1046*	471	636	.	.	.	Brive	132	169	345	167	286	967
Laqueuille	700*	191	313	190	178	872	Lavallade	?	342	513	.	.	.
Église Nve d'Ent.	985*	440	494	.	.	.	Périgueux (E. N.)	90	178	327	132	277	914
La Tr-d'Auvergne	970	408	484	308	394	1594	Charras	?	207	287	168	329	991
Bort	445	217	395	201	287	1100	Coutras	?	193	286	.	.	.
Ussel	635	255	410	196	301	1162	Chalais	?	190	264	193	251	898
Aurillac (E. N.)	666	138	232	.	399	.	Montguyon	70	284	279	104	306	973
Argentat	196	173	346	204	272	995	Saint-Savin	?	219	.	.	.	.
Beaulieu	157	218	376	278	295	1167	Royan	15	146	197	104	238	685
Tulle	236	266	359	255	339	1219							
						Bassin du Lot.							
Le Bleymard	1080	759	809	353	576	2497	Marvéjols	670	74	301	115	95	585
Bagnols	910	158	352	168	182	860	Laguiole	1039	224	347	363	263	1197
Mende (E. N.)	730	91	331	182	146	750	Mur-de-Barrez	799	204	334	186	238	962
Mende (P. C.)	722	115	310	180	156	761	Entraygues	?	.	109	69	72	.
Montmirat	1041	111	323	157	132	723	Figeac	195	175	335	201	242	953
Saint-Chély-d'Ap	1016	91	292	242	117	742	Cahors	123	154	346	97	213	810
Saint-Léger-du-M	870	149	470	142	233	994	Montaigut	163	198	422	141	275	1036
Nasbinals (1)	1200	455	813	569	625	2462	Villeneuve	64	116	283	120	182	701
						Bassin de l'Aveyron.							
Massegros	850	231	340	253	277	1101	Carmaux	243	128	236	74	180	618
Rodez (E. N.)	620	124	213	84	168	589	Caussade	121	143	345	120	180	788
Saint-Antonin	106*	197	335	97	150	779							
						Bassin du Tarn.							
Pont de Montvert	900	376	486	163	332	1357	Alban	622	420	465	181	426	1492
Croix-de-Fer	1150	232	278	138	266	914	Albi (E. N.)	170	84	260	90	180	614
Florac	551	186	368	177	151	882	Albi (P. C.)	188	134	294	116	264	808
Meyrueis	710	172	362	119	169	822	Murat	1106	174	269	122	333	898
Fraïsse	850	444	448	115	376	1383	Lavaur	137	85	223	92	141	541
La Salvetat	702	368	322	110	345	1145	Reyniès	89	120	259	121	.	.
Le Cabaretou	1018	217	339	118	357	1031	Montauban	128	109	.	116	128	.
La Cavalerie (1)	800*	239	258	190	62	749	Lauzerte	179	191	366	151	251	959
Castres	189	167	317	99	249	832							

(1) Observations incertaines.

Stations.	Altitude en mètres.	1er trim.	2e trim.	3e trim.	4e trim.	Année 1877.
Bassin de la Garonne, cours supérieur, et affluents des Pyrénées.						
Ax	740	201	285	136	269	891
Foix (P. C.)	399	244	326	70	260	900
Belesta	503	225	387	135	166	913
Mirepoix	311	138	155	73	225	591
Royat	266	93	225	82	171	571
Le Fossat	249	183	282	121	207	793
Bagnères-de-Luch.	626	206	290	175	177	848
Arreau	699	250	332	183	277	1042
Montréjeau	468	268	271	168	227	934
Couflens	714	261	358	273	142	1034
Boussenac	968	399	425	207	341	1372
Saint-Girons	401	263	257	142	146	808
Le Mas d'Azil	303	155	290	69	178	692
Aurignac	380	214	287	130	255	886
Toulouse (P. C.)	190*	97	340	75	147	659
Bassin de la Garonne (R. G.) au-dessous de Toulouse; bassins du Gers et de la Baïse; bassin de la Gironde.						
Lombez	168	160	240	138	191	729
Gimont	171	141	282	97	186	706
Beaumont	134	133	363	89	186	771
Lavit	225	205	406	145	231	987
Écl. 21, Verriès	87	99	213	.	164	.
Masseube	202	249	286	70	235	840
Auch (P. C.)	133	175	299	94	181	749
La Sauvetat	218	165	319	154	200	838
Lectoure	87	148	310	111	205	774
Lannemezan	592	287	357	161	315	1120
Trie	242	264	299	83	282	928
Miélan	289	183	268	87	196	734
Mirande	168	250	288	94	207	839
Vic-Fézensac	135	186	365	122	194	867
Condom	71	165	256	122	195	738
Agen	52	116	246	116	181	659
Damazan	32	150	253	.	173	.
Col-de-Fer	25	136	222	136	208	702
Toulenne	7	204	.	.	.	.
Bordeaux (J. B.)	7	225	243	109	259	836
Pte de Grave	?	172	198	132	249	751
BASSINS ENTRE LA GIRONDE ET LES PYRÉNÉES.						
Petits bassins entre la Gironde et l'Adour.						
Hourtins	17*	254	240	130	280	904
Marcheprime	?	.	305	.	324	.
Bassin de l'Adour.						
Luz-Saint-Sauveur	708	218	258	82	182	740
Bagnères-de-Big.	555	378	470	187	387	1422
Tarbes (E. N.)	307	218	.	.	.	.
Tarbes (P. C.)	312	266	383	91	172	912
Villecomtal	177	249	323	90	233	895
Aignan	125	246	317	118	236	917
Riscle	113	257	332	144	321	1054
Eauze	147	217	306	136	287	946
Cazaubon	130	239	281	164	243	927
Pau (Château)	?	230	296	106	296	928
Pau (Monnaie)	?	245	320	110	339	1014
Pau (Gare)	?	262	333	116	329	1040
Lescar (E. N.)	160	282	290	133	306	1011
Peyranère	1417	509	412	434	854	2209
Gélan	?	655	339	198	428	1620
Morcenx	65	218	.	.	.	.
Saint-Martin-de-H.	40	393	311	229	482	1415
Bayonne	12*	310	174	164	437	1085
Biarritz	22	262	206	164	313	945
VERSANT DE LA MÉDITERRANÉE.						
BASSINS ENTRE LES PYRÉNÉES ET LE RHÔNE.						
Bassins de l'Agly, de la Tet et du Tech.						
Caudiès	328	216	182	31	141	570
Barcarès	5	16	104	26	39	185
Estagel	77	38	249	22	56	365
Tuchau	160	53	.	.	.	.
Montlouis	1627	201	214	154	58	627
Prades	360	71	110	55	69	305
Comes	790	39	104	63	75	281
Perpignan (P. C.)	31	33	122	24	49	228
Prats-de-Mollo	753	60	260	295	53	668
Bellegarde	433	39	195	97	77	408
Céret	183	62	216	115	91	484
Pont-d'Elne	20	29	122	63	56	270
Cap Béarn	208	37	145	52	67	301
Feu-Rouge	23	29	136	41	55	261
Bourg-Madame (1)	1144	91	154	106	38	389
Col de Puymorens (1)	1928	187	261	119	84	651

Stations.	Altitude en mètres.	1er trim.	2e trim.	3e trim.	4e trim.	Année 1877.
Bassin de l'Aude.						
Plan Bayle	925	514	459	119	445	1537
Lespinassière	600	464	437	106	405	1412
Caunes (hors bois)	300	89	197	34	109	429
Caunes (sous bois)	300	30	85	11	45	171
Rieux-Minervois	90	35	164	49	87	335
Castelnaudary	185	159	379	102	154	794
Sainte-Gemme	148	110	258	.	135	.
Besplas	230	115	245	74	162	596
Montolieu	240	211	.	.	220	.
Col de la Quillane	1573	45	160	140	31	376
Roquefort-du-S.	1015	25	264	83	128	500
Quillan	285	237	233	56	194	720
Nébias	512	195	362	.	.	.
Arques	351	218	288	25	223	754
Limoux	164	154	206	64	166	590
Alaigne	300	155	203	82	192	632
Carcassonne (C. M.)	101	128	252	95	143	618
Barbaira	289	104	233	75	138	550
Montlaur	150	99	240	38	113	490
Moux	80	52	169	31	51	303
Boutenac	105	57	237	21	89	404
Terre-Rouge	140	92	243	31	111	477
Capestang	7	40	196	13	93	342
Narbonne	13	37	138	32	105	312
La Nouvelle	9	22	115	31	71	239
Bassins du Vidourle, du Lez, de l'Hérault et de l'Orb.						
Lunel	15	68	235	52	77	432
St-Mathieu-de-Tr.	141	176	287	163	135	761
Montpellier (J. B.)	44	93	244	.	99	.
Montpellier (P. C.)	?	92	226	.	.	.
Cette (P. C.)	3	17	181	39	80	317
Valène	233	179	335	116	135	765
Saint-Bauzille	138	124	268	109	150	651
Le Caylar	747	239	423	87	240	989
Lodève (P. C.)	174	.	370	.	177	.
Clermont-V.	137	65	330	95	100	590
Saint-Gervais	334	109	211	27	146	493
Bédarieux	195	77	309	92	104	582
Saint-Pons	328	258	310	92	214	874
Col de la Cardonnille	317	167	316	151	193	827
Agde	9	19	231	34	.	.
L'Escandolgue	535	.	583	.	295	.
Béziers	69	40	260	25	119	444

BASSIN DU RHÔNE.

Stations.	Altitude en mètres.	1er trim.	2e trim.	3e trim.	4e trim.	Année 1877.
Bassin de la Saône.						
Miellin	737*	668	427	.	.	.
Champagney	330	495	304	218	413	1430
Courchaton	349*	396	224	.	288	.
La Voivre	365	231	166	364	416	1177
Bourbonne-les-B.	275	.	.	212	227	.
Fresnes-s.-Apance	252	237	233	201	220	891
Villars-le-Pautel	237	337	276	243	269	1125
La Ferté-s.-Amance	236	285	298	209	257	1049
Jussey	269	247	245	167	195	854
Pesmes	244*	.	197	.	.	.
Vesoul	235*	.	231	.	.	.
Chalindrey	350	289	352	276	314	1231
Bourg	440	472	299	198	346	1315
Villeguzien	292	259	247	174	.	.
Vaux-s.-Aubigny	275	282	272	190	263	1007
Courlon	332	325	219	169	263	976
Lamargelle	385*	315	275	183	254	1027
Is-sur-Tille	312*	250	263	137	208	858
Beire-le-Châtel	266*	223	300	291	205	1019
Saint-Seine-l'Abb.	550*	345	352	226	232	1155
Val-Suzon	?	333	270	228	294	1125
Saussy	577*	307	269	167	240	983
Pont-d'Ouche	?	227	293	187	237	944
Dijon	237	212	223	160	178	773
Gy	294*	312	233	.	.	.
Gray	234	216	154	133	173	676
Heuilley	?	264	260	193	170	887
Vonges	198	250	262	195	210	917
Auxonne	190*	202	188	135	131	656
St-Jean-de-Losne	182	227	256	164	200	847
Lanthes	?	216	241	201	154	812
Corberon	200*	207	279	196	.	.
Trugny	177*	129	295	138	123	685
Beaune	220*	217	314	150	190	871
Verdun-s.-Saône	181	160	246	115	88	609
Lons-le-Saul. (E.N.)	260	426	448	265	309	1448
Monsols	535	275	305	215	213	1008
Bourg (E. N.)	240	304	384	272	248	1208
Pont-de-Vaux	187	221	367	200	228	1016
Mâcon (E. N.)	204	196	365	210	231	1002
Thoissey	178	147	334	242	195	918
Cercié	229	188	318	209	170	885
Trévoux	188	173	292	279	150	894
Saint-Nizier-d'Az.	430	376	433	152	308	1269
Saint-Laurent-d'O.	276	151	254	178	159	742
Sainte-Foy-l'Arg.	450	161	281	197	159	798
Tarare	412	257	364	253	211	1085
L'Arbresle	225	168	263	186	112	729

Bassin du Doubs.

Stations.	Altitude en mètres.	1er trim.	2e trim.	3e trim.	4e trim.	Année 1877.
Pontarlier	840	424	509	369	368	1670
Pont de Roide	358	351	267	254	255	1127
Besançon (E. N.)	253	489	424	234	336	1483
Ornans	311*	443	354	307	324	1428

Bassin du Rhône proprement dit, cours moyen.

Stations.	Altitude en mètres.	1er trim.	2e trim.	3e trim.	4e trim.	Année 1877.
Évian	380	265	424	304	243	1236
Douvaine	428	206	362	270	275	1113
Chamonix	1044	176	363	322	277	1138
Sallanches	555	307	389	242	258	1196
Col des Gets	1162	414	419	429	384	1646
Tanninges	629	384	427	309	301	1421
Annemasse	435	162	339	196	197	894
Cruseilles	793	340	404	326	329	1399
Gex	605	430	407	326	392	1555
Thônes	625	488	639	301	387	1815
Annecy	448	341	480	311	417	1549
Tamié	893	142	435	316	322	1215
Rumilly	334	267	420	268	315	1270
Chambéry	269*	318	404	320	248	1290
Yon-Artemare	245	328	392	327	361	1408
Belley	282	141	146	134	135	556
Nantua	484	469	596	181	327	1573
Pont-d'Ain	242	356	471	281	318	1426
Chalamont	285	307	392	258	288	1245
Ambérieu	249	531	686	295	435	1947
Montluel	200	250	351	289	201	1091
Lyon (Obsre)	200	168	347	282	165	962
Rive-de-Gier	382*	104	.	.	.	.
Loire	153	135	281	315	161	892
Pelussin	364*	188	247	.	.	.
Megève	1113	398	409	335	333	1475
Albertville (E. N.)	348	.	.	.	.	.
Orcières	1437	.	613	283	.	.
Saint-Firmin	1016	108	267	161	.	.
Grenoble (E. N.)	218	305	248	.	224	.
Valence (E. N.)	125	140	251	.	.	.

Bassin du Rhône proprement dit, cours inférieur.

Stations.	Altitude en mètres.	1er trim.	2e trim.	3e trim.	4e trim.	Année 1877.
Privas (E. N.)	304	132	145	150	166	593
Montpezat	1000	460	395	218	371	1444
Lapalud	47	111	222	128	148	609
Valréas	202	104	278	205	183	770
Bollène	55	85	217	162	133	597
Orange	39	94	196	253	144	687
Savoillans	533	232	420	122	174	948
Malaucène	342	106	270	117	130	623
Sault	788	171	286	139	149	745
Bedouin	309	86	267	108	113	574
Carpentras	101	82	184	119	126	511
Pernes	89	68	196	107	110	481
Le Monêtier	1493*	211	310	172	117	810
Briançon	1307	.	315	182	.	.
La Bessée	1018	.	329	211	155	.
Aiguilles	1457	.	351	128	.	.
Guillestre	1016	127	329	196	130	782
Embrun	860	163	450	182	194	989
Savines	756	.	428	228	198	.
Barcelonnette (E.N.)	1134	184	288	.	.	.
Chorges	872	.	404	.	.	.
Gap (E. N.)	743	111	443	.	146	.
Veynes	837	251	314	175	207	947
Serres	675	244	396	152	250	1042
Laragne	569	.	277	148	151	.
Mirebeau	234	101	153	74	66	394
Meyrargues	247	79	146	55	90	370
Pertuis	209	77	149	77	82	385
Rognes	323	51	148	68	108	375
Les Taillades	264	96	201	71	81	449
Orgon	94	77	212	39	133	461
Saint-Christol	858	104	168	64	101	437
Lagarde	1087	71	135	55	82	343
Apt	226	128	180	104	115	527
Murs	537	124	282	97	153	656
Cavaillon	76	80	178	79	116	453
Avignon (E. N.)	24	79	157	122	126	484
N.-D.-des-Neiges	1120	426	486	139	339	1390
Les Laubies (1)	1273	17	218	32	.	.
Villefort (1)	600	1053	960	134	264	2411
Vialas	520	469	549	185	384	1587
St-Germain-de-C	500	328	375	136	232	1071
Saint-Remy	60	89	175	115	137	516
Saint-Michel	102	98	212	106	128	544
Les Baux	202	69	162	55	129	415
Viguier	10	83	167	51	129	430
Farimon	41	83	148	37	86	354
Saint-Martin	20	73	166	36	97	372
Arles	5	79	157	37	105	378
Létourneau	4	57	111	28	47	243
Saintes-Maries	3	56	170	34	62	322
Giraud	0	60	141	24	70	295

(1) Observations incertaines.

Stations.	Altitude en mètres.	1er trim.	2e trim.	3e trim.	4e trim.	Année 1877.
RÉGION DE NICE.						
Petits bassins entre le Rhône et les Alpes.						
Trets	243	114	114	26	93	347
Gréasque	328	123	141	29	131	424
Mimet	515	111	133	16	102	362
Saint-Antonin	422	118	142	46	113	419
Aix	185	84	160	71	62	377
Bouc	259	128	118	44	55	345
Venelles	409	97	176	76	73	422
Les Pennes	200	51	115	32	58	256
Pélissanne	84	73	170	44	90	377
Salon	74	93	171	34	68	366
Miramas	30	70	140	26	51	287
Cornillon	110	58	152	45	70	325
Saint-Chamas	4	72	147	47	71	337
Berre	0	43	131	80	71	325
Port de Bouc	0	84	141	48	67	340
Septêmes	210	86	169	30	77	362
Aubagne	127	139	114	21	112	386
Marseille	74	75	126	27	75	303
Cap Sicié	320	110	92	15	99	316
Toulon	18	115	89	43	125	372
Draguignan (E. N.)	189	147	160	20	137	464
Saint-Vallier	720	241	.	.	.	.
Grasse	325	286	90	31	.	.
St-Martin-du-V.	110	?	218	50	270	.
Cannes	3	.	175	13	215	.
Châteauneuf-d'Ent.	1300	222	423	.	138	.
Bar	308	277	.	31	112	.
Belvédère	840	300	285	?	191	.
Nice (E. N.)	17	187	205	29	275	696
Villefranche (phare)	63	227	159	38	321	745
La Garouppe (phare)	81	166	146	27	298	637
CORSE.						
Ajaccio	18	120	67	20	139	346

ERRATA.

P. 202. — Bavai. Total de la pluie d'octobre : 79mm *au lieu de* 72.

Tous les nombres de Châteauneuf (bassin de l'Allier) doivent être multipliés par 2,5.

FIN.

6259 Paris. — Imprimerie Gauthier-Villars, quai des Grands-Augustins, 55.

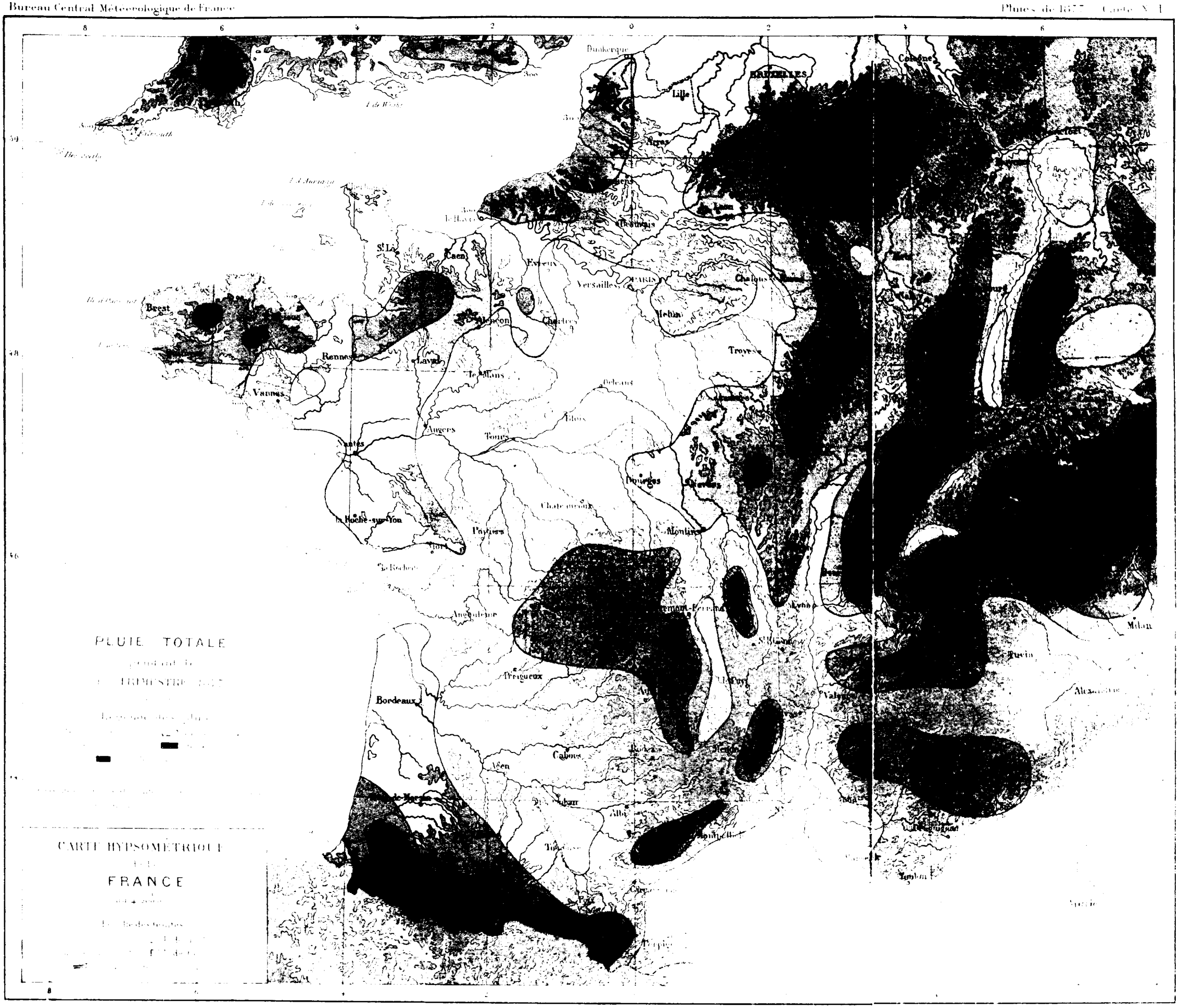
PLUIE TOTALE
CARTE HYPSOMÉTRIQUE
FRANCE
Dunkerque
Lille
Arras
Bruxelles
Cologne
Beauvais
Caen
St Lô
Evreux
Versailles
Paris
Chalons
Melun
Troyes
Brest
Rennes
Alençon
Chartres
Laval
Le Mans
Vannes
Orléans
Blois
Angers
Tours
Nantes
Dourges
Nevers
Châteauroux
La Roche-sur-Yon
Poitiers
Moulins
Angoulême
Périgueux
Bordeaux
Cahors
Agen
Albi
Milan
Turin
Alexandrie
Toulon

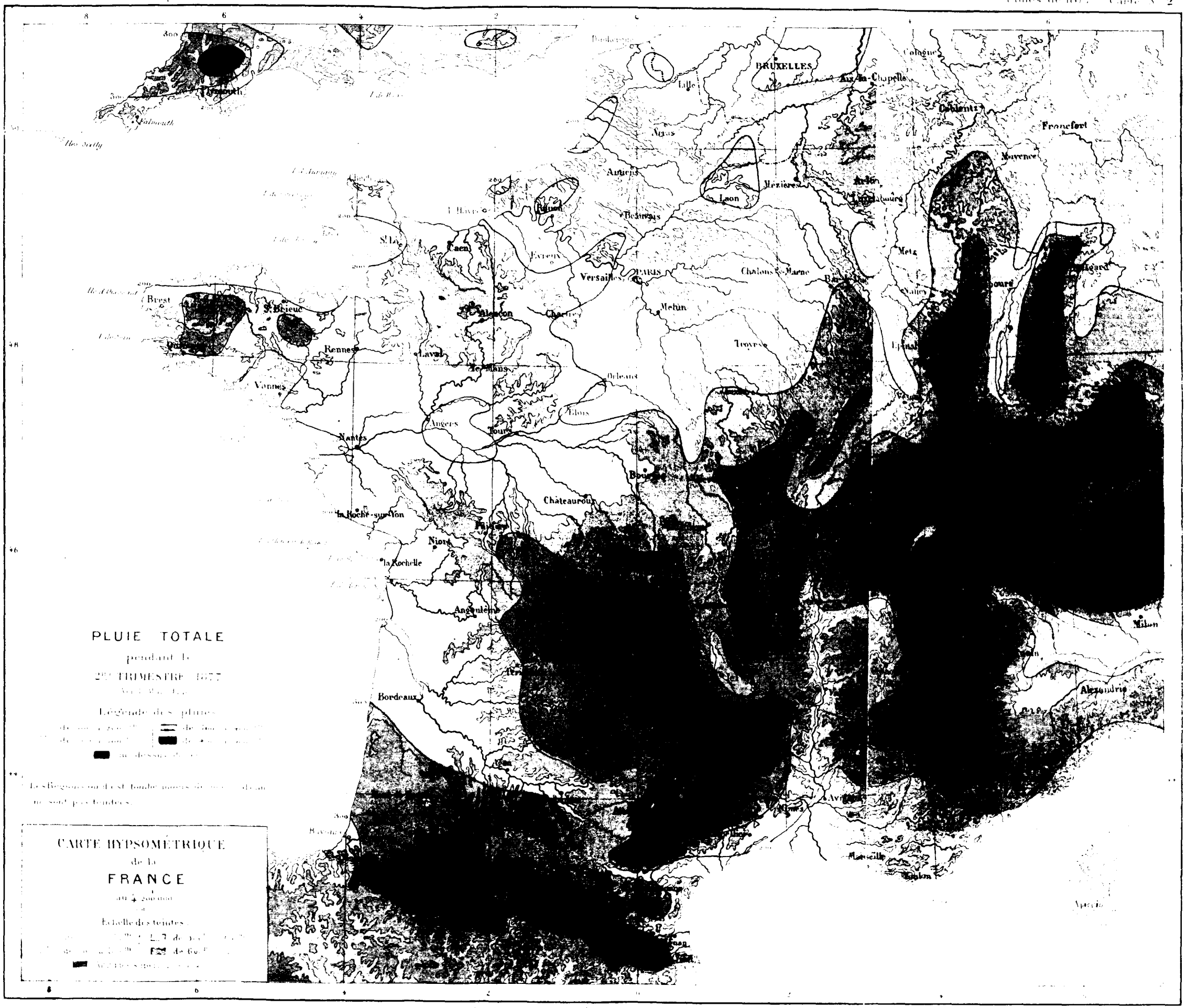
PLUIE TOTALE
pendant le
2me TRIMESTRE 1877
Légende des pluies
CARTE HYPSOMÉTRIQUE
de la
FRANCE
Échelle des teintes
BRUXELLES
Lille
Arras
Amiens
Rouen
Beauvais
Laon
Mézières
Arlon
Luxembourg
Cologne
Coblentz
Francfort
Mayence
Metz
Nancy
Epinal
Chalons-s-Marne
Troyes
Versailles
PARIS
Melun
Chartres
Evreux
Caen
St Lô
Alençon
Le Mans
Orléans
Blois
Tours
Angers
Laval
Rennes
Vannes
Nantes
Brest
St Brieuc
Quimper
Bourges
Châteauroux
Niort
la Rochelle
Angoulême
Bordeaux
Milan
Alexandrie
Marseille
Toulon
Aix-la-Chapelle
Plymouth
Falmouth
Iles Scilly

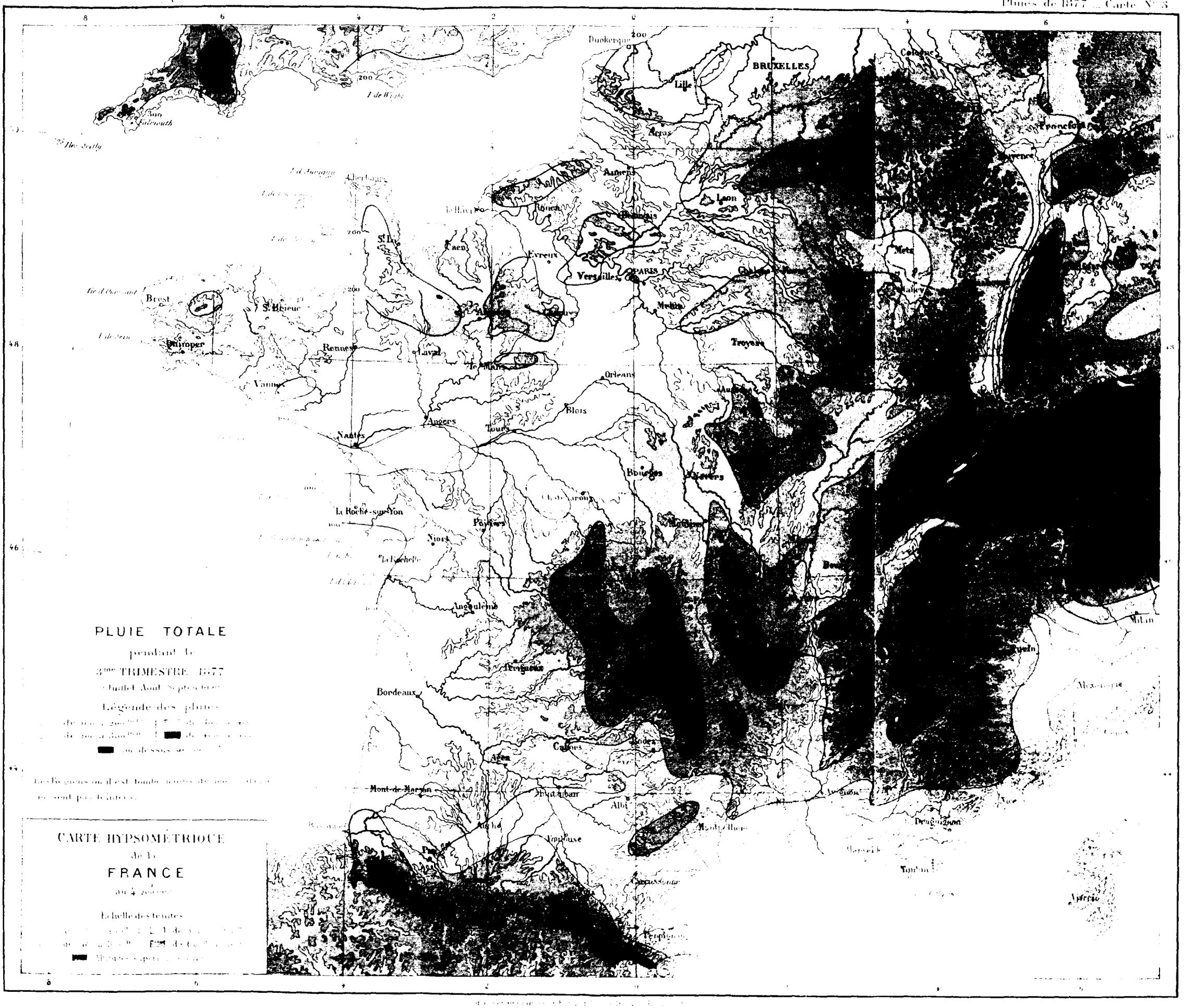
PLUIE TOTALE
pendant le
3me TRIMESTRE 1877
Légende des pluies
CARTE HYPSOMÉTRIQUE
de la
FRANCE
Echelle des teintes
BRUXELLES
PARIS
Dunkerque
Lille
Arras
Amiens
Laon
Rouen
Caen
Evreux
Versailles
Melun
Troyes
Orléans
Blois
Tours
Angers
Nantes
Rennes
Laval
Le Mans
Vannes
Quimper
Brest
St Brieuc
St Lô
Cherbourg
Le Havre
Falmouth
Cologne
Francfort
Metz
Nancy
Bourges
Nevers
Châteauroux
Poitiers
Niort
La Rochelle
La Roche-sur-Yon
Angoulême
Périgueux
Bordeaux
Agen
Cahors
Rodez
Mont-de-Marsan
Montauban
Albi
Auch
Toulouse
Carcassonne
Perpignan
Montpellier
Avignon
Draguignan
Toulon
Nice
Milan
Turin
Alexandrie
Ajaccio
Ile d'Ouessant
Ile de Sein
Ile d'Aurigny
Ile de Wight
Iles Scilly
200
300

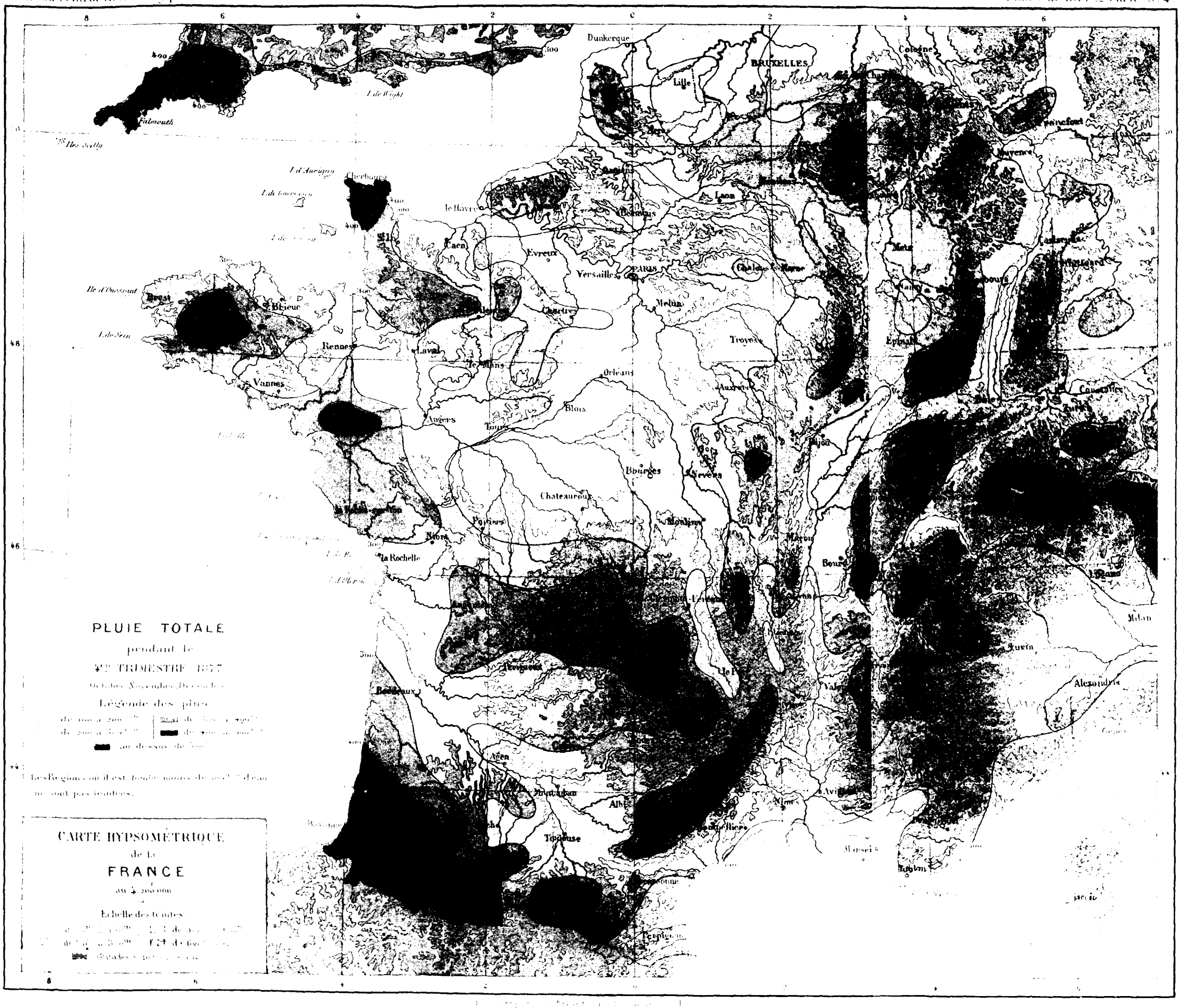
PLUIE TOTALE
pendant le
4e TRIMESTRE 1877
Octobre Novembre Décembre
Légende des pluies
au dessus de
Les Régions où il est tombé moins de
ne sont pas teintées.
CARTE HYPSOMÉTRIQUE
de la
FRANCE
au 1/4 200 000
Echelle des teintes
Dunkerque
BRUXELLES
Lille
Cologne
Francfort
Mayence
Laon
Beauvais
Le Havre
Caen
Evreux
Versailles
PARIS
Chartres
Melun
Troyes
Epinal
Metz
Brest
Brieuc
Rennes
Laval
Le Mans
Vannes
Orléans
Blois
Angers
Tours
Bourges
Nevers
Chateauroux
Poitiers
Niort
La Rochelle
Bordeaux
Agen
Montauban
Albi
Toulouse
Nîmes
Marseille
Toulon
Perpignan
Milan
Turin
Alexandrie
Cherbourg
Falmouth
Iles Scilly
Ile d'Ouessant
I. de Wight
I. d'Aurigny
I. de Sein
Bayonne

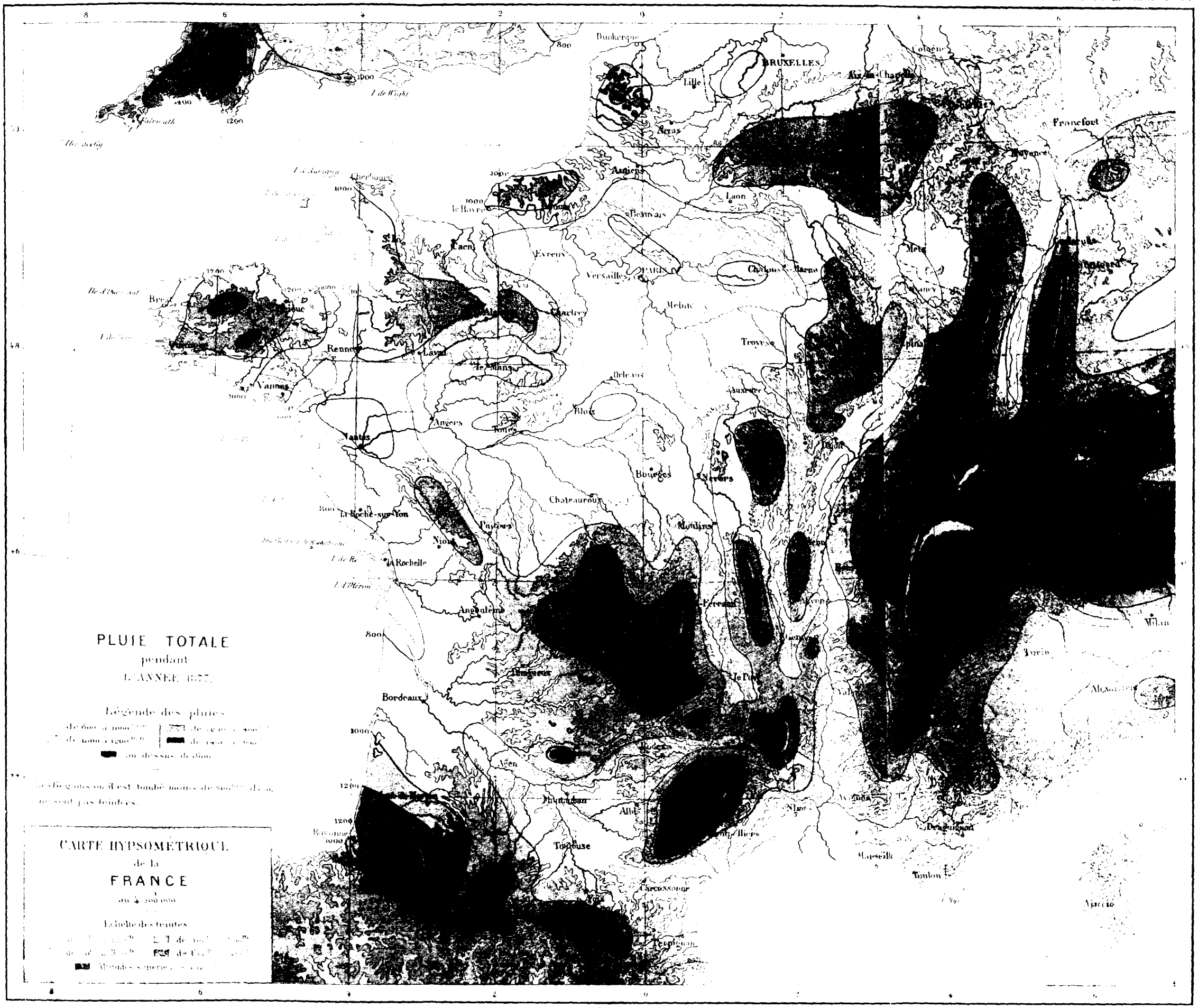
PLUIE TOTALE
pendant
L'ANNÉE 1877.
Légende des pluies
CARTE HYPSOMÉTRIQUE
de la
FRANCE
Échelle des teintes
BRUXELLES
Dunkerque
Lille
Arras
Amiens
Laon
Beauvais
Cherbourg
Caen
Evreux
Versailles
PARIS
Chartres
Melun
Troyes
Orléans
Blois
Angers
Tours
Nantes
Rennes
Vannes
Brest
Laval
Le Mans
Bourges
Nevers
Chateauroux
Moulins
Poitiers
Niort
La Rochelle
Angoulême
Bordeaux
Agen
Toulouse
Albi
Carcassonne
Perpignan
Nîmes
Marseille
Toulon
Dijon
Francfort
Milan
Turin
Ajaccio
Cologne
Aix-la-Chapelle
Mayence
Metz
Nancy
Epinal
Chalons-s-Marne
Le Havre
Cherbourg
Ile d'Ouessant
Ile de Sein
Ile de Wight
Falmouth
Ile de Ré
Ile d'Oléron
Bayonne
Dragueignan
Alexandrie
800
1000
1200
1400