MINISTÈRE DE L'INSTRUCTION PUBLIQUE.

ANNALES

DU

BUREAU CENTRAL MÉTÉOROLOGIQUE

DE FRANCE,

PUBLIÉES

PAR E. MASCART,

DIRECTEUR DU BUREAU CENTRAL MÉTÉOROLOGIQUE.

ANNÉE 1891.

III.

PLUIES EN FRANCE.

OBSERVATIONS PUBLIÉES

AVEC LA COOPÉRATION DU MINISTÈRE DES TRAVAUX PUBLICS.

QC
989
.F8
A56
année
1891
pt.3

PARIS,

GAUTHIER-VILLARS ET FILS, IMPRIMEURS-LIBRAIRES,

Quai des Grands-Augustins, 55.

1893

LIBRARY
N.O.A.A.
U.S. Dept. of Commerce

National Oceanic and Atmospheric Administration

Environmental Data Rescue Program

ERRATA NOTICE

One or more conditions of the original document may affect the quality of the image, such as:

Discolored pages
Faded or light ink
Binding intrudes into the text

This document has been imaged through the NOAA Environmental Data Rescue Program. To view the original document, please contact the NOAA Central Library in Silver Spring, MD at (301) 713-2607 x124 or www.reference@nodc.noaa.gov.

Information Manufacturing Corporation
Imaging Subcontractor
Rocket Center, West Virginia
September 14, 1999

1404
Signal

ANNALES

DU

BUREAU CENTRAL MÉTÉOROLOGIQUE

DE FRANCE.

PLUIES EN FRANCE.

LIBRARY
WEATHER BUREAU
No. 16150
Class

SUR LE

RÉGIME DES PLUIES EN FRANCE

PENDANT L'ANNÉE 1891.

Introduction.

Le nombre des stations pluviométriques, pour 1891, est resté supérieur à 1800. Il est exactement de 1809, en très légère diminution sur le nombre donné pour 1890, qui était de 1840.

Le Tableau suivant, dressé d'après le résumé qui termine le Volume, indique la distribution de ces stations dans les divers bassins.

NOMBRE DE STATIONS PAR BASSINS EN 1891.

Versant de la mer du Nord.

	Stations.
Bassins du Rhin, de la Meurthe et de la Moselle	67
Bassins de la Meuse, de la Chiers et de la Sambre	50
Bassins de l'Escaut, de la Lys, de l'Yser et de l'Aâ	37

Versant de la Manche.

Bassins de la Canche, de la Somme, de la Béthune, etc	53
Bassin de la Seine :	
Bassin de l'Yonne	58
» de la Seine supérieure	42
» de la Seine, entre Montereau et le confluent de l'Oise	34
» de la Marne	41
» de l'Aisne	32
» de l'Oise	31
» du Loing	11
» de l'Eure	21
» de la Seine inférieure, au-dessous du confluent de l'Oise	32
Bassins entre la Seine et la pointe de Bretagne :	
Bassins de la Touque, de la Dive, de l'Orne, de la Vire et de la Douve	34
Bassins entre le cap de la Hague et la pointe de Bretagne	36
A reporter	579

	Stations.
Report	579
Versant de l'Océan.	
Petits bassins du sud de la Bretagne	36
Bassin de la Vilaine	40
Bassin de la Loire :	
Bassin de la Loire supérieure	46
» de l'Allier	37
» du Cher	54
» de l'Indre	19
» de la Creuse	25
» de la Vienne	33
» de la Loire, du Bec-d'Allier à Angers	47
» du Loir	31
» de la Sarthe	41
» de la Mayenne	27
» de la Loire inférieure (rive droite)	9
» de la Loire inférieure (rive gauche)	46
Bassins entre la Loire et la Gironde :	
Bassins de la Vie, du Lay et de la Sèvre niortaise	46
Bassin de la Charente	28
Bassin de la Gironde :	
Bassin de la Dordogne	37
» du Lot	36
» du Tarn et de l'Aveyron	37
» de la Garonne, cours supérieur, et affluents des Pyrénées	18
» de la Garonne au-dessous de Toulouse, bassins du Gers et de la Baïse, bassin de la Gironde	46
Bassins entre la Gironde et les Pyrénées :	
Petits bassins entre la Gironde et l'Adour	18
Bassin de l'Adour	35
Versant de la Méditerranée.	
Bassins entre les Pyrénées et le Rhône :	
Bassins du Tech, de la Tet et de l'Agly	30
Bassin de la Sègre	3
» de l'Aude	30
Bassins de l'Orb, de l'Hérault, du Lez et du Vidourle	36
Bassin du Rhône :	
Bassin de la Saône supérieure	73
» de la Saône inférieure, au-dessous du confluent du Doubs	20
» du Doubs	16
» du Rhône proprement dit, cours moyen	44
» de l'Isère	33
» de la Durance	32
» de l'Ardèche, de la Cèze et du Gard; petits bassins de la rive droite du Rhône	33
» du Rhône proprement dit, cours inférieur (rive gauche)	42
Région de Nice :	
Petits bassins entre le Rhône et les Alpes	41
Corse	5
Total	1809

Les améliorations signalées l'année dernière dans les départements du Maine-et-Loire, de l'Aude, de la Haute-Saône, de l'Eure, de l'Indre-et-Loire, de la Manche et de la Savoie, grâce au zèle des Commissions météorologiques, se sont maintenues. Il en est de même dans la Drôme où le nombre des observations centralisées par M. Caprais-Favier va croissant chaque année.

Dans l'Aveyron, un certain nombre des stations créées par la Commission météorologique en 1890 ont cessé de fonctionner. Le même fait s'est produit dans la Charente-Inférieure; mais nous avons l'espoir de voir bientôt reprendre les observations interrompues.

Pour les autres départements, la répartition des postes pluviométriques reste sensiblement la même. L'Ardèche, le Cantal, la Corrèze, les Côtes-du-Nord, la Dordogne, l'Indre, le Lot-et-Garonne, la Haute-Loire, la Seine-et-Marne, le Var et la Vienne ne fournissent toujours que peu ou point d'observations.

Il faut ajouter à cette liste, déjà trop longue, le département de Saône-et-Loire dont nous n'avions pu publier, l'année dernière, que les observations du premier semestre et qui cette année ne nous a rien donné. Sa Commission désorganisée par le départ de son président, M. Reboul, n'a pu être encore reconstituée.

Le Jura, pour 1891 comme pour les années précédentes, n'est représenté que par les deux stations d'Arbois et de Lons-le-Saulnier. Il possède aujourd'hui une Commission météorologique active qui, sous la présidence de M. l'ingénieur en chef des Ponts et Chaussées, a créé à la surface du département, dès les premiers mois de 1892, un réseau comprenant plus de vingt stations. Les observations ne seront publiées que dans le Volume suivant.

Nous espérons enfin que les lacunes signalées dans le Cantal, les Côtes-du-Nord, la Dordogne et la Vienne seront également comblées d'ici peu, grâce aux Commissions météorologiques nouvellement organisées dans ces départements.

Le Tableau résumé qui termine le Volume contient, comme les années précédentes, les relevés mensuels pour toutes les stations dont les observations sont parvenues au Bureau central météorologique, soit directement, soit par l'intermédiaire du Service hydrométrique du bassin de la Seine. On a maintenu, comme dans les Volumes antérieurs, les totaux trimestriels et le total de l'année. Enfin la dernière colonne du Tableau se rapporte au nombre annuel des jours de pluie constaté dans chacune des stations qui ont fourni des observations régulières.

Dans l'impossibilité matérielle de publier le détail de toutes les observations, on s'est borné à donner *in extenso* les relevés journaliers d'environ 925 stations convenablement choisies d'après leur situation topographique, et en tenant

compte de la qualité et de la régularité des observations. Dans les pays montagneux, le nombre des stations maintenu par le détail est comparativement plus grand que dans les plaines et la réduction n'a pas porté sur les régions où les pluviomètres sont encore clairsemés.

Les observations fournies par un certain nombre d'Écoles normales n'ont pu être portées au détail; quelques-unes même ont été complètement supprimées et ne figurent pas dans le Résumé.

Ces lacunes, déjà signalées dans le Volume relatif à l'année 1888, sont d'autant plus regrettables que, dans les conditions où elles sont faites, les observations des Écoles normales primaires devraient présenter des garanties particulières d'exactitude et servir au besoin de contrôle aux résultats obtenus dans les localités voisines.

Comme dans les Volumes précédents, les hauteurs de pluie sont exprimées en nombres ronds de millimètres et le total mensuel est, dans chaque cas, non pas celui des nombres inscrits aux différentes dates dans les Tableaux, mais la somme exacte des pluies partielles consignées par les observateurs.

On a indiqué par un zéro les hauteurs inférieures à $0^{mm},5$; un point indique qu'il n'est pas tombé d'eau. Ajoutons que les observations sont faites à 8^h ou à 9^h du matin, quelquefois à midi, et que le nombre inscrit à une date donnée représente généralement la pluie tombée depuis la veille.

Dans le Tableau résumé, l'altitude des stations est inscrite à la première colonne; lorsque cette indication n'a pas été fournie par l'observateur, nous donnons, à titre de renseignement, les cotes de la Carte de l'État-major. Ces cotes, qui représentent l'altitude du lieu et non celle du pluviomètre, comportent nécessairement quelque incertitude; pour les distinguer, on les a fait suivre d'un astérisque.

Construction des Cartes. — Le Volume est accompagné de 5 Planches comprenant 17 Cartes, savoir : la Carte de la pluie totale tombée pendant l'année, 12 Cartes mensuelles et 4 Cartes trimestrielles.

Les courbes qui limitent les hachures plus ou moins serrées, suivant que la quantité d'eau tombée est plus ou moins grande, passent approximativement par les points où la hauteur de pluie est la même; elles sont tracées de 50^{mm} en 50^{mm} sur les Cartes mensuelles, de 100^{mm} en 100^{mm} sur les Cartes trimestrielles, et de 200^{mm} en 200^{mm} (à partir de 600^{mm}) sur la Carte annuelle.

Toutes les fois qu'il a été possible de le faire, on a tracé sur les Cartes mensuelles la courbe de 25^{mm} et sur les Cartes trimestrielles la courbe de 50^{mm}. Le dessin de ces courbes met mieux en relief les régions ou la quantité d'eau tombée est minima.

Classification des stations. — On a légèrement modifié, dans le présent Volume, l'ordre des stations dans chaque bassin. Pour classer les stations, on descend comme précédemment le bassin depuis sa source; mais au lieu de considérer isolément chacun des bassins secondaires et de grouper les stations qu'il comporte, on ne s'attache qu'à l'ensemble du bassin principal et l'on inscrit les stations à mesure qu'elles se présentent dans le sens général de l'écoulement des eaux.

On a ainsi atténué autant que possible l'inconvénient présenté par notre ancienne classification dans laquelle, en passant de l'embouchure d'un affluent à la source de l'affluent suivant, on était conduit à rapprocher des stations souvent fort éloignées par leurs positions géographiques.

Premier trimestre de 1891.

Janvier. — Le rude hiver de 1890-1891, exceptionnel par sa précocité et sa rigueur, avait commencé le 25 novembre par un refroidissement tellement brusque qu'en quatre jours la température moyenne diurne était descendue à Paris de + 10° (le 24) à — 10° (le 28), soit une variation de 20°. Ces froids rigoureux, par vent de Sud-Est d'abord, puis d'Est, s'étaient poursuivis pendant tout le mois de décembre. Quelques rares journées de dégel avaient donné un peu de pluie ou de neige; mais, pour l'ensemble, la situation s'était maintenue très ferme, et le dernier mois de l'année 1890 avait été remarquablement peu pluvieux.

Il en est de même du mois de janvier 1891. La situation générale reste ce qu'elle était pendant le mois précédent; elle est caractérisée par la persistance des vents d'Est, une pression barométrique élevée, des froids rigoureux et à peu près continus jusqu'au 21. La Seine, prise le 12 à Paris, reste en cet état jusqu'au 24.

Du 1er au 4, la température est un peu moins basse et le temps généralement sec; des pluies notables sont pourtant à signaler dans la région des Cévennes, vers les parties supérieures des bassins du Tarn et de l'Aveyron, de la Tech, de l'Aude, de l'Hérault, de l'Ardèche. Elles cessent le 2.

Du 4 au 14, les pluies sont très faibles dans tout le Midi; faibles sur le reste de la France. Une couche de neige, malheureusement trop légère pour la protection des récoltes, couvre le sol et persiste jusqu'au 12 où un semblant de dégel se produit. Il est de courte durée et la température descend jusqu'à — 13° à Paris pendant les nuits du 17 au 18 et du 19 au 20. Il gèle continûment depuis le 16 jusqu'au 20.

Pendant cette troisième période, du 14 au 21, les vents ont pris de la force et

tournent vers le Nord, le baromètre reste très élevé et des pluies, toujours très faibles, sont signalées un peu partout. Le versant de la Méditerranée n'en reçoit que fort peu.

A partir du 21 la situation change; les fortes pressions qui couvraient la majeure partie du continent sont refoulées vers l'Espagne; les vents d'entre Sud et Ouest dominent et la température remonte rapidement jusqu'à la normale.

Un groupe de pluies remarquable par la régularité de sa répartition est à signaler du 20 au 24; il s'étend à toute la France et acquiert, sur le versant du golfe de Gascogne, une assez grande intensité.

Les derniers jours du mois sont généralement secs; la pluie reparaît cependant le 30 et le 31 et même du 27 au 31 en Bretagne où elle est assez forte.

La Carte relative au mois de janvier (*Pl. II, fig.* 1) montre que, sur les neuf dixièmes au moins de la surface de la France, la quantité d'eau recueillie est inférieure à 50^{mm}. Elle n'atteint 100^{mm} que sur des régions très peu étendues des Pyrénées et des Cévennes.

Elle reste, au contraire, inférieure à 25^{mm} sur tout le littoral de la Méditerranée, dans la vallée du Rhône inférieur et de la Durance, dans les bassins de la Seine, de l'Oise et de la Loire moyenne, et nous appellerons l'attention sur la région intéressante limitée par la courbe de 25^{mm} dans ces derniers bassins.

En résumé, le mois de janvier est très peu pluvieux.

Février. — Le mois de février est extraordinairement sec, puisque sur toute la surface de la France, sans autre exception qu'un coin de la région des Cévennes, la pluie est inférieure à 25^{mm}. Elle est même, en général, inférieure à 10^{mm} et dans deux ou trois stations seulement on a recueilli 40^{mm} d'eau. Depuis 1877, époque à laquelle a commencé la publication du relevé des pluies en France à l'aide d'un nombre de stations suffisant, ce fait ne s'est présenté pour aucun mois.

La température, sans être aussi rigoureuse qu'en décembre et janvier, reste encore constamment inférieure à la normale et l'hiver continue, quoique moins dur. Les premiers jours cependant sont relativement chauds et donnent de faibles pluies à peu près partout.

Le vent se maintient, pendant tout le mois, soit à l'Est, soit entre le Nord et l'Est; la pression barométrique est généralement forte. Quelques orages accompagnés de pluies légères sont signalés dans le Midi. Pour le reste de la France, c'est du 11 au 13, après deux journées (9 et 10) de froid assez vif, que se manifeste le second groupe de pluies. L'eau recueillie n'atteint sur aucun point 10^{mm}.

Pendant les quinze derniers jours du mois, il ne tombe pas une goutte d'eau sur toute la surface de la France.

L'hiver de 1890-91 prend fin avec le mois de février. Moins rigoureux que

l'hiver de 1879-1880, il a eu une durée plus longue et les dégâts qu'il a causés sont considérables. La neige abondante en 1879-80 avait, au moins partiellement, protégé les semailles. En 1890-91, la neige a été rare et les alternatives de gelée et de dégel du mois de février ont eu sur les récoltes, notamment dans l'Est, le plus désastreux effet.

Mars. — Le mois de mars est pluvieux.

Du 1er au 7, la température est douce par vent des régions Ouest; le temps est généralement beau, mais la pluie tombe, du 2 au 5, dans le Nord et l'Est.

Du 8 au 14, une série de dépressions venant du golfe de Gascogne et de directions variables donnent de mauvais temps sur nos côtes de la Manche et de l'Océan, puis sur celles de la Méditerranée. Des pluies notables sont signalées un peu partout; elles restent faibles sur le littoral méditerranéen.

Du 15 au 24, le mauvais temps continue; la température s'est abaissée et des neiges tombent dans l'Est et le Centre, tandis que l'Ouest et le Midi reçoivent des pluies abondantes qui sont torrentielles dans la région des Cévennes. La hauteur d'eau recueillie le 17 dépasse 100^{mm} en divers points du bassin de l'Ardèche.

Du 24 au 31, il pleut encore à peu près continûment dans l'Est et le Centre. L'Ouest et le Midi reçoivent peu d'eau.

La Carte (*Pl. II, fig.* 3) montre que la hauteur de pluie n'est qu'exceptionnellement inférieure à 50^{mm}. Elle dépasse 100^{mm} dans une région étendue de l'Est et dans le bassin de l'Ardèche, au voisinage des Cévennes; plusieurs stations fournissent un total supérieur à 400^{mm}.

Quant au nombre des jours de pluie, il est minimum dans la région comprise entre les Pyrénées et le Rhône (4 à 5 jours); il atteint 20 dans les bassins de l'Escaut, de l'Yonne. Sa valeur moyenne est environ 15.

Les pluies du premier trimestre sont résumées (*Pl. V, fig.* 1).

Deuxième trimestre de 1891.

Avril. — Les pluies du mois d'avril sont, pour l'ensemble de la France, notablement inférieures à la moyenne de ce mois.

La hauteur d'eau recueillie n'atteint pas 50^{mm} sur une surface qui est à peu près le tiers de la superficie de la France. D'autre part, elle ne dépasse 100^{mm} que sur une bande assez étroite qui s'étend le long des Pyrénées et sur quelques régions peu étendues du Centre et de l'Est.

On trouve également sur la Carte (*Pl. II, fig.* 4), le long de la Méditerranée,

depuis l'embouchure du Rhône jusqu'aux Alpes, une région, mal délimitée d'ailleurs, où la pluie est inférieure à 25^{mm}.

Cette faible pluviosité du mois d'avril 1891 doit être notée. Nous retrouverons le même fait, plus frappant encore, en 1892.

Sur le versant de l'Océan, en dessous de la Charente, la hauteur d'eau recueillie atteint et dépasse sa valeur moyenne. Le bassin de l'Adour reçoit des pluies abondantes et presque continues pendant tout le mois; le nombre des jours pluvieux est fréquemment supérieur à 20.

Mai. — Au mois d'avril relativement sec succède un mois de mai extrêmement humide. Le fait est fréquent dans nos régions où la moyenne des pluies tombées pendant les deux derniers mois du printemps varie peu. Cependant, par le nombre des jours pluvieux, autant que par la hauteur d'eau recueillie, le mois de mai 1891 mérite une mention spéciale dans la série des dix dernières années.

Il serait difficile de distinguer dans ce mois des périodes nettes au point de vue de la répartition des pluies. Bornons-nous à dire que dans les régions de l'Ouest, sur le versant de la Manche, en Bretagne et dans les bassins de la Loire-Inférieure et de la Charente, la pluie est faible jusqu'au 15. Du 16 au 31 elle tombe à peu près sans interruption sur les mêmes régions.

D'autre part, les bassins du Tech, de l'Agly, de la Sègre et la région des Pyrénées orientales reçoivent relativement peu d'eau; il en est de même du littoral de la Méditerranée dans la région de Nice, où la hauteur d'eau recueillie est cependant supérieure à 50^{mm}.

Pour tout le reste de la France, le nombre des jours de pluie varie de 17 à 25; pour l'ensemble de nos régions, il est au moins égal à 20.

Sur la Carte (*Pl. III, fig.* 1) nous voyons que la pluie n'est inférieure à 50^{mm} que sur une très faible étendue des régions de minima signalées plus haut. Elle est, au contraire, supérieure à 100^{mm} sur la moitié environ de la surface de la France. Elle atteint 300^{mm} en divers points des Cévennes, où le nombre des jours de pluie est considérable pour la région.

Juin. — Ce mois est encore très humide. Deux groupes principaux sont à signaler dans la distribution des pluies et tous deux sont remarquables par la régularité de leur répartition.

Du 1er au 10, par vent d'entre Nord-Est et Sud-Est avec température basse, il pleut à peu près tous les jours, abondamment dans l'Est et le Centre, un peu moins dans le Midi où le groupe se scinde en deux périodes pluvieuses, du 1er au 3 et du 6 au 10.

Le 11, un changement important se produit dans la situation atmosphérique,

la température reste basse, mais le vent souffle du Nord à l'Ouest et, jusqu'au 22, la pluie est à peu près nulle partout. Cependant elle se fait sentir du 16 au 18 dans certaines régions de l'Est, notamment le bassin du Rhin.

A partir du 22, la température se relève rapidement, le vent passe à l'Est et au Nord, des orages sont signalés en divers points et du 22 au 27 des pluies, souvent orageuses, tombent partout en France. Elles se prolongent jusqu'à la fin du mois dans l'Est, sur le versant de la Manche, en diverses régions du Centre.

Les derniers jours sont généralement très chauds, orageux sur le Centre et l'Est, très secs pour tout le Midi.

La Carte (*Pl. III, fig.* 2) indique une répartition très régulière des pluies. Il n'est tombé moins de 50^{mm} d'eau que sur le versant de l'Océan, depuis la pointe de la Bretagne jusqu'à l'embouchure de la Charente, ainsi que sur le littoral de la Méditerranée, de Toulon à Nice. La pluie a dépassé 100^{mm} sur une surface étendue où se dessinent par places diverses régions montagneuses qui ont reçu plus de 150^{mm} d'eau.

Enfin, dans l'Est, sur le haut des bassins du Rhin, du Doubs et de la Saône, et en quelques points des Cévennes, on a recueilli plus de 200^{mm}.

La répartition moyenne des pluies pendant le deuxième trimestre de 1891 est figurée (*Pl. IV, fig.* 2).

Troisième trimestre de 1891.

Juillet. — Ce mois est moyennement pluvieux. La hauteur d'eau recueillie n'a dépassé 100^{mm} que sur une bande étroite qui longe les frontières Est et Nord-Est de la France, depuis la Savoie jusqu'à la vallée de l'Escaut et dans la région des Pyrénées.

En Bretagne et sur le versant de l'Océan jusqu'à l'embouchure de la Gironde, il est tombé moins de 50^{mm} de pluie. Enfin, sur le littoral de la Méditerranée, depuis l'Aude jusqu'aux Alpes, la pluie est inférieure à 25^{mm}.

Le nombre des jours pluvieux, assez considérable dans l'Est et le Nord-Est où il dépasse fréquemment 20, reste supérieur à 12 en Bretagne et sur le versant de l'Océan où les totaux mensuels sont cependant faibles; il atteint à peine 7 dans le bassin de l'Hérault, de l'Ardèche, du Rhône inférieur, de la Durance. Dans la région de Nice, il pleut du 3 au 4 et du 29 au 30.

Il serait malaisé de caractériser nettement la situation atmosphérique moyenne pendant le mois de juillet 1891. On peut se borner à dire que, comme le mois de juillet 1890, il a été peu orageux. On se souvient peut-être que les mêmes mois de 1888 et 1887 avaient été remarquables par la fréquence et l'intensité des orages.

Août. — Le mois d'août est humide et froid. La quantité d'eau tombée ne dépasse peut-être pas beaucoup la moyenne, mais le nombre des jours pluvieux est assez élevé.

Du 1er au 15, par vent des régions Ouest et Nord, il pleut fréquemment, sinon abondamment sur les versants de la mer du Nord et de la Manche, en Bretagne, dans les bassins de la Saône supérieure et de la Loire moyenne et inférieure. Ces pluies sont faibles dans le bassin de la Loire. Le versant de la Méditerranée compte à peine 3 ou 4 jours pluvieux. La température reste assez basse et les orages sont rares pendant cette période.

Du 17 au 31, les bourrasques sont fréquentes, les orages nombreux et violents. Les pluies déterminées par plusieurs dépressions venues du Nord-Ouest sont beaucoup plus abondantes que pendant la première quinzaine. Elles sont à peu près générales, sauf dans le Midi méditerranéen, et tombent surtout en Bretagne et sur les côtes de la Manche.

La Carte (*Pl. III, fig.* 4) résume les pluies du mois d'août.

Septembre. — Le mois de septembre est chaud et peu pluvieux.

Sur les côtes de la Manche, dans le Nord et l'Est, sur le plateau central et dans la région des Pyrénées, voisine du golfe de Gascogne, la hauteur d'eau recueillie varie entre 50mm et 100mm. Elle ne dépasse 100mm que dans la partie montagneuse comprise entre le lac de Genève et la partie supérieure du bassin de l'Isère, en quelques points des Cévennes et de la région des Pyrénées.

Le bassin de la Seine et de ses affluents, celui de la Loire et tout le versant de l'Océan jusqu'à l'embouchure de l'Adour reçoivent moins de 50mm. Sur tout le littoral de la Méditerranée la pluie est inférieure à 25mm et le nombre des jours pluvieux dépasse rarement 5.

Les orages sont fréquents pendant ce mois, notamment du 12 au 15 et du 20 au 25. Ils sont accompagnés de pluies abondantes dans les bassins de l'Adour, de l'Hérault, du Rhône et de l'Ardèche. On recueille, le 13, 141mm d'eau à Montpezat et 109mm au Collet-de-Dèze. Rappelons qu'à cette même époque (13 et 14 septembre) des inondations désastreuses, dues à des pluies diluviennes accompagnant de violents orages, avaient lieu en Espagne, dans la province de Tolède.

Les pluies du troisième trimestre sont résumées *Pl. V, fig.* 3.

Quatrième trimestre de 1891.

Octobre. — Le mois d'octobre 1891 est remarquable au point de vue de la répartition des pluies; il offre avec le même mois de 1890 le plus frappant contraste et ne peut être comparé qu'au mois d'octobre 1886, qui fut cependant plus riche en jours pluvieux.

Octobre est relativement sec et beau pour une vaste région comprenant toute la partie Nord-Est de la France, le bassin de la Seine, celui de la Loire jusqu'à Angers.

Dans la presqu'île de la Manche et la Bretagne, sur tout le versant de l'Océan et celui de la Méditerranée, dans les bassins du Rhône et de la Saône, la hauteur de l'eau recueillie est supérieure à 100^{mm}. Elle dépasse 200^{mm} dans le Finistère et dans tout le bassin du Rhône, depuis les Pyrénées et les Cévennes jusqu'aux Alpes. Dans les bassins de l'Aude, de l'Hérault, de l'Ardèche et du Gard, la pluie atteint au moins 300^{mm}. Elle est en moyenne supérieure à 600^{mm} dans la région des Cévennes et dépasse 1^{m} en divers points du versant oriental de ces montagnes.

A Saint-Étienne-Vallée-Française, on a noté : le 2, 152^{mm} d'eau; le 7, 183^{mm}; le 12, 296^{mm}; le 21, 283^{mm}; soit plus de 900^{mm} en 4 jours. Le total du mois atteint 1330^{mm} dans cette station, répartis sur 17 journées de pluies.

Ces abats d'eau, extraordinaires pour nos régions tempérées, rappellent par leur intensité les pluies torrentielles de la zone tropicale; pluies vraiment formidables, pendant lesquelles les gouttes d'eau semblent se toucher et former une nappe continue, et qui, lorsqu'à l'influence générale du régime des vents s'ajoutent des influences locales, donnent ces chiffres fantastiques observés sur le versant sud de l'Himalaya : plus de 3^{m} pour un seul mois (juin 1851), plus de 12^{m} d'eau pour le total annuel.

Ici et là la cause est la même. C'est à la mousson du Sud-Ouest, qui règne pendant les mois d'été et qui apporte sur le continent les vapeurs chaudes de l'océan Indien, que sont dues les pluies torrentielles du versant de l'Himalaya. C'est à la persistance des vents du Sud pendant tout le mois d'octobre 1891 qu'il faut rapporter la quantité d'eau extraordinaire déversée sur le Midi méditerranéen.

Des inondations désastreuses pour les départements de l'Ardèche, de l'Hérault, de l'Aude et des Pyrénées-Orientales en ont été la conséquence.

Il convient de remarquer que dans ces deux derniers départements les inondations du 25 octobre ont été particulièrement causées par un violent orage accompagnant un changement assez brusque dans la direction du vent, qui

passe du Sud à l'Est, sous l'influence d'une dépression de marche anormale dont le centre était alors sur le golfe de Gascogne.

Novembre. — Les premiers jours du mois de novembre sont froids et très secs pour toute la France. La température, très élevée jusqu'au 25 octobre, commençait, à cette date, à baisser rapidement, et les vents s'étaient fixés à l'Est. Cette situation se maintint jusqu'au 9 novembre.

A partir du 9, le vent passant au Sud, un temps doux et pluvieux succède au régime sec et froid de la première semaine. Il persiste jusque vers le 20 et les pluies sont générales. Elles restent cependant très faibles sur le littoral de la Méditerranée et dans toute la région des Cévennes si rudement éprouvée pendant le mois d'octobre.

Du 21 au 28, un nouveau groupe de pluies par vent dominant des régions Nord, avec abaissement de la température, continue le premier groupe pour les régions du Nord, de l'Est et du Centre; il est faible vers la partie Ouest du versant de la Méditerranée, très sensible dans les bassins du Rhône et de la Durance et dans la région de Nice.

La Carte (*Pl. IV, fig.* 3) montre que la quantité d'eau recueillie a été inférieure à 25^{mm} sur une surface assez étendue comprise entre l'Aude et la Garonne. Elle n'atteint pas 50^{mm} dans deux régions importantes des bassins de l'Escaut et de la Seine, dans la vallée de l'Allier, entre les Pyrénées et le Tarn.

La pluie est supérieure à 100^{mm} dans les bassins de la Saône, du Doubs, du Rhône supérieur et moyen, de l'Isère. Elle atteint et dépasse 200^{mm} en quelques points du Jura.

Décembre. — Deux groupes de pluies très nets pour l'ensemble de la France pendant le mois de décembre : du 1er au 17 et du 25 au 31.

Pendant la première période, le vent varie du Sud à l'Ouest; la température est douce et parfois même assez élevée. Ce groupe de pluie va s'affaiblissant quand on descend vers le Midi; il est très faible sur tout le littoral de la Méditerranée, et la région des Pyrénées-Orientales ne reçoit pas d'eau jusqu'au 20.

A partir du 17, la situation est complètement modifiée; un régime permanent de vent d'Est avec baromètre élevé, froid rigoureux et temps très sec s'établit. Il dure jusqu'au 25.

Le vent revient alors à l'Ouest, la température remonte rapidement et la seconde période de pluie commence. Elle est plus générale que la première et, bien que particulièrement accentuée dans le Nord et l'Est, elle est sensible partout. Dans la région des Pyrénées et sur le littoral de la Méditerranée la pluie cesse le 28 et les derniers jours du mois sont secs.

En résumé, et pour l'ensemble de la France, la hauteur moyenne de l'eau

recueillie pendant le mois de décembre est un peu au-dessous de la normale.

Sur la Carte (*Pl. IV, fig.* 4), qui résume les pluies, on trouve dans la vallée de l'Allier, le bassin de la Durance et celui de la Garonne, trois régions assez étendues ou la pluie est inférieure à 25^{mm}.

Elle est supérieure à 100^{mm} à la pointe de la Bretagne, en divers points du versant de la Manche, et dans toutes les parties montagneuses de la frontière Est et Nord-Est, les Ardennes, les Vosges, les monts du Morvan, le Jura, la Savoie et les Cévennes.

Elle n'atteint 200^{mm} que vers les points les plus élevés de ces régions.

Les pluies du quatrième trimestre sont résumées *Pl. V, fig.* 4.

Résumé des pluies de l'année 1891.

Il est donné par la Carte (*Pl. I*) qui ne présente aucun caractère saillant. La répartition moyenne est normale; elle offre notamment des rapports étroits avec celle des années 1890 et 1888.

Le maximum absolu se trouve dans la région des Cévennes où le total annuel dépasse 2000^{mm} en un grand nombre de stations (2587^{mm} à Saint-Étienne-V.-F. pour 103 jours de pluie). Les minima habituels se retrouvent d'une part sur le littoral de la Méditerranée (352^{mm} à la Ciotat avec 42 jours de pluie), de l'autre sur une région étendue comprenant le bassin de la Loire moyenne, le bassin de l'Eure et la région de la Beauce (465^{mm} à Dreux, 437^{mm} à la Baumette, près Angers).

Quant au nombre de jours de pluie, il est surtout considérable sur le versant de la Manche et en Bretagne : 264 à Laventie, 206 à Arras, 228 à Sainte-Marie-du-Mont. Il est parfois inférieur à 50 sur les côtes de la Méditerranée.

RÉPARTITION

DES PLUIES EN FRANCE

PENDANT L'ANNÉE 1891.

ABRÉVIATIONS.

P. C.	Ponts et Chaussées.
C. M.	Commission météorologique.
E. N.	École normale.
E. A.	École d'agriculture.
E. R.	École régimentaire.
St. Agr.	Station agronomique.
S. Hy.	Service hydraulique.
Sémaph.	Sémaphore.
Ph.	Phare.
h. b.	Hors bois.
s. b.	Sous bois.

OBSERVATIONS DU MOIS DE JANVIER 1891.

STATIONS.	1	2	3	4	5	6	7	8	9	10	11	12	13	14	15	16	17	18	19	20	21	22	23	24	25	26	27	28	29	30	31	TOTAL.
VERSANT DE LA MER DU NORD.																																
BASSINS DU RHIN, DE LA MEURTHE ET DE LA MOSELLE.																																
Col de Bussang	.	.	.	0	10	4	1	0	.	0	.	.	3	.	6	3	3	1	1	.	7	5	9	7	11	.	.	.	.	.	4	76
Cornimont	.	.	.	.	6	4	1	.	.	.	.	1	3	0	5	1	.	.	.	.	12	9	9	9	11	.	.	.	.	.	1	72
Basse-sur-le-Rupt	.	.	.	1	7	7	0	.	.	0	0	.	4	.	6	3	3	1	1	.	0	3	4	3	1	.	.	.	.	.	2	46
Dammartin-les-R	.	.	.	.	3	3	1	.	.	.	.	.	6	.	3	.	1	.	.	.	12	0	13	5	.	.	.	.	.	9	.	56
Retournemer	.	.	.	.	11	9	1	.	.	.	1	.	5	.	9	7	.	2	.	.	9	4	7	9	13	.	.	.	.	.	2	89
La Hardalle	.	.	.	.	12	6	1	1	.	.	.	.	3	1	5	6	4	4	8	4	.	8	4	1	2	1	.	.	1	1	2	75
Bruyères	.	.	.	.	7	5	0	.	0	.	3	.	.	.	0	0	1	0	.	.	.	3	5	.	7	.	.	.	.	.	.	31
Épinal	.	.	.	3	3	0	.	0	.	.	.	4	.	2	1	3	.	1	.	6	13	6	1	2	1	.	.	.	.	1	2	49
Lerrain	.	.	.	.	.	3	.	.	2	.	.	.	2	2	2	2	10	2	.	.	15	.	3	0	0	.	.	.	.	.	2	45
Charmes	.	.	.	3	2	1	0	0	.	.	.	3	0	.	1	4	.	.	.	0	3	3	0	.	.	.	.	.	.	1	.	24
Rambervillers	.	.	.	1	4	3	1	.	.	.	.	.	4	.	3	0	.	.	.	.	.	.	4	1	3	.	.	.	.	.	1	25
Saint-Dié	.	.	.	6	5	1	0	0	.	.	.	.	6	3	1	2	.	1	.	.	1	4	.	3	5	.	.	.	.	3	.	40
Provenchères	.	.	.	.	13	4	1	.	1	.	.	.	5	1	6	2	.	.	0	.	.	3	2	.	3	.	.	.	.	.	3	44
Senones	.	.	.	3	9	.	.	.	.	.	.	.	.	.	.	.	5	.	2	.	.	.	9	3	2	5	.	.	.	.	3	41
Vexaincourt	.	.	.	1	12	5	1	.	.	.	.	.	2	4	2	2	.	.	.	.	6	2	4	1	1	.	.	.	.	2	.	45
Baccarat	.	.	.	.	4	3	1	0	0	.	1	.	3	.	4	.	2	2	1	.	2	.	2	1	2	.	.	.	.	0	1	29
Moriviller	.	.	.	.	2	.	.	2	.	.	.	.	1	1	.	2	.	2	.	.	6	2	4	.	.	.	.	.	.	3	0	25
Vézelise	.	.	.	.	3	1	1	2	1	.	.	.	4	1	.	10	3	4	.	.	3	.	.	2	.	.	.	.	.	.	.	35
Allain	.	.	.	.	.	6	0	1	.	.	.	.	.	1	1	4	.	1	1	.	4	3	3	1	4	.	.	.	.	2	.	32
Neuves-Maisons	.	.	.	.	0	4	.	.	1	.	.	.	3	0	.	1	4	.	2	.	7	.	5	0	4	.	.	.	.	.	1	32
Lunéville	.	.	.	0	4	0	.	1	0	.	.	3	.	3	2	4	.	3	.	2	0	3	.	.	.	.	.	.	.	0	0	26
Blamont	.	.	.	.	3	1	.	.	.	0	.	.	3	2	.	2	.	.	.	0	2	1	2	.	0	.	.	1	.	1	2	21
Paroy	.	.	.	.	2	.	.	.	.	.	.	.	2	.	.	.	.	.	.	.	.	.	.	10	3	.	.	.	.	.	1	18
Tomblaine (E. ag.)	.	.	.	1	2	2	.	.	0	.	.	.	3	.	3	6	.	.	.	.	3	.	1	2	3	.	.	.	.	.	1	27
Nancy (Faculté)	.	.	.	.	3	.	0	0	0	.	.	.	4	1	1	5	5	.	3	.	4	.	4	1	4	.	.	.	.	.	.	40
Amance	.	.	.	.	2	.	.	2	1	.	1	.	2	3	6	.	.	4	.	.	2	5	.	.	0	.	.	.	.	.	1	29
Toul	.	.	.	.	2	2	.	1	.	.	.	.	.	2	.	.	5	.	2	.	.	.	4	.	3	.	.	.	.	.	2	23
Rogéville	.	.	.	0	2	1	0	0	0	0	.	.	3	0	0	5	0	0	0	0	1	0	0	0	0	.	.	0	0	0	.	15
Euvezin	.	.	.	.	3	.	.	1	.	.	.	.	.	.	2	6	.	.	.	.	3	1	3	1	.	.	.	.	.	1	.	22
Fleury	.	.	.	1	1	.	.	1	.	.	.	.	.	.	.	7	10	1	.	.	.	.	6	5	2	.	.	.	.	2	2	38
Amel	.	.	.	.	1	.	.	.	.	.	.	.	2	.	.	.	.	.	.	.	.	.	.	2	8	.	.	.	.	4	.	17
Mance	.	.	.	.	2	.	.	.	1	.	.	.	.	.	.	3	4	.	.	.	4	.	4	.	2	.	.	.	.	0	1	21

STATIONS.	1	2	3	4	5	6	7	8	9	10	11	12	13	14	15	16	17	18	19	20	21	22	23	24	25	26	27	28	29	30	31	TOTAL.
BASSINS DE LA MEUSE, DE LA CHIERS ET DE LA SAMBRE.																																
Clefmont	.	.	.	3	2	2	.	.	.	.	.	.	3	.	.	1	2	.	1	.	3	3	4	4	7	.	.	.	.	.	3	38
Lamarche	.	.	.	.	.	.	.	1	.	.	.	.	1	.	1	2	.	.	.	.	4	.	1	1	3	.	.	.	.	1	.	15
Contrexéville	.	.	.	.	.	.	.	.	.	.	.	1	.	.	.	6	1	.	.	.	7	1	5	.	.	.	.	.	.	.	3	24
Beaufremont	.	.	.	.	3	2	.	.	.	.	.	.	.	.	2	4	6	.	2	.	8	.	4	4	.	.	.	.	.	.	2	37
Châtenois	.	.	.	1	0	1	.	.	.	.	.	.	3	.	6	4	2	2	2	.	12	2	6	4	2	.	.	.	.	1	2	51
Neufchâteau (C. M.)	.	.	.	5	1	0	1	.	.	.	.	3	.	2	5	5	3	2	.	11	.	7	14	5	.	.	.	.	.	4	1	68
Vouthon-Bas	.	.	.	.	7	.	.	1	.	.	.	.	3	.	1	9	.	2	1	.	6	.	4	2	6	.	.	.	.	4	1	46
Commercy (P. C.)	.	.	.	0	2	.	.	.	.	.	.	.	.	1	1	.	.	0	.	.	4	1	3	2	.	.	.	.	.	2	1	16
Les Kœurs	.	.	.	.	5	.	.	.	.	.	.	.	.	.	4	6	.	.	.	.	3	6	.	10	.	.	.	.	.	.	.	34
Consenvoye	.	.	.	.	.	.	.	.	.	.	.	.	.	.	.	.	1	.	12	.	.	.	1	.	6	.	.	.	.	9	2	30
Damvillers	.	.	.	1	.	.	.	.	.	.	.	.	.	.	.	2	.	.	.	.	2	2	1	4	1	.	.	.	.	7	4	23
Hussigny	.	.	.	.	7	.	1	.	.	.	.	.	.	.	6	6	2	.	.	2	28	8	.	7	6	.	.	.	.	.	6	79
Montmédy	.	.	.	.	1	.	.	.	.	.	.	.	.	1	1	2	.	.	.	.	2	1	3	3	5	.	.	.	.	6	3	28
Pouilly	.	.	.	.	0	1	.	2	.	.	.	.	2	0	2	4	3	1	.	.	6	4	4	1	.	.	.	.	.	.	5	35
Mouzon	.	.	.	.	3	.	.	.	.	.	.	.	.	.	0	0	.	.	0	.	0	.	2	15	13	.	.	.	.	5	9	46
Saint-Aignan	0	.	.	0	2	0	0	.	.	.	.	.	.	.	1	10	.	.	2	.	14	3	1	4	12	.	.	.	.	9	2	59
Gespunsart	.	.	.	1	.	.	.	.	.	.	.	.	.	.	2	12	1	1	.	.	15	5	.	4	6	.	.	.	.	7	5	59
Maubert-Font	.	.	.	1	0	.	.	.	.	.	.	.	.	.	10	3	.	.	.	13	.	.	5	6	.	.	.	.	7	3	2	50
Fumay	.	.	.	.	5	.	7	3	.	.	.	.	.	.	7	15	2	3	2	.	15	.	3	8	12	.	.	.	.	.	8	90
Avesnes (C. M.)	.	.	.	.	.	4	.	.	.	.	.	.	4	1	.	.	.	.	.	.	.	.	.	5	3	.	.	.	.	3	.	20
Landrecies	.	.	.	2	5	3	4	.	.	.	.	.	.	5	13	2	1	.	1	10	1	3	2	3	.	.	10	3	2	.	1	70
BASSINS DE L'ESCAUT, DE LA LYS, DE L'YSER ET DE L'AA.																																
Cambrai (C. M.)	.	.	.	1	.	3	1	.	.	.	.	.	.	.	4	3	.	.	.	.	7	4	.	0	3	.	.	.	0	7	2	35
Le Quesnoy (C. M.)	.	.	.	.	4	0	.	.	.	.	.	1	1	1	5	3	.	.	0	1	5	2	1	1	1	.	.	.	.	10	1	37
Valenciennes	.	.	.	4	3	.	.	.	.	.	.	.	3	1	.	.	.	.	.	.	.	.	.	4	1	.	.	.	1	6	3	28
Douai (C. M.)	.	.	.	0	0	1	.	.	.	.	.	.	.	.	.	.	.	.	.	0	.	4	2	0	.	.	.	.	.	9	2	18
Arras (St. agr.)	.	.	0	1	4	0	.	.	.	.	.	2	1	3	3	0	0	.	.	8	2	.	1	4	.	.	.	.	7	3	2	40
Lille (C. M.)	.	.	.	3	.	.	.	.	.	.	.	.	3	1	.	.	.	.	.	.	.	.	6	2	2	.	.	0	.	4	.	22
Laventie	0	0	.	2	4	.	0	0	0	0	.	2	1	2	3	0	0	0	.	3	2	0	3	3	0	0	.	0	4	4	3	36
Allouagne	.	.	.	.	2	.	.	.	.	.	.	2	.	.	.	13	.	.	.	.	.	.	.	3	.	.	.	5	.	2	5	32
Cassel (C. M.)	.	.	.	.	2	4	.	.	.	.	.	.	3	1	4	4	.	.	.	.	6	1	.	7	3	.	.	.	.	13	3	48
Godewaerswelde	.	.	.	.	.	3	.	.	.	.	.	.	.	.	3	2	.	.	.	.	3	1	.	.	9	.	.	.	.	.	10	31
Dunkerque (P. C.)	.	.	.	1	.	.	.	.	.	.	.	0	1	.	.	.	.	.	.	2	2	.	.	2	.	.	.	1	3	2	4	18
Oye	.	.	.	3	3	0	0	.	.	.	0	1	1	2	2	2	.	0	.	5	1	.	3	4	.	.	1	1	2	2	6	39
Calais (C. M.)	.	.	.	3	6	2	3	.	.	.	.	2	1	6	1	3	.	1	.	8	1	.	3	7	0	.	3	2	7	3	5	67

VERSANT DE LA MANCHE.

BASSINS DE LA CANCHE, DE LA SOMME, DE LA BÉTHUNE, ETC.																																
Nesles	.	.	.	.	0	1	.	.	.	.	.	0	.	2	2	.	.	.	.	.	5	1	.	2	3	.	.	.	.	3	2	21
Sainte-Emilie	.	.	.	.	1	2	.	.	.	.	.	.	.	.	.	2	4	.	.	1	1	4	4	.	.	4	.	2	1	3	4	33
Rosières	.	.	.	.	1	1	.	.	.	.	.	1	1	3	1	.	.	.	.	.	5	0	2	1	4	.	.	.	.	3	2	25
Amiens (St agr.)	.	.	.	.	.	0	.	.	0	.	.	1	1	5	1	.	.	.	.	.	5	1	2	0	1	.	.	.	.	3	1	21
Villers-Bocage	.	.	.	.	2	.	3	.	.	.	.	.	15	4	.	.	.	.	.	.	.	.	9	.	5	.	.	.	.	.	4	42
Magnicourt-sur-C.	.	.	.	7	4	.	.	.	.	.	.	1	.	8	0	.	.	.	.	6	.	3	11	4	.	.	.	.	5	3	4	56
Valhuon	.	.	1	1	1	.	.	4	.	.	.	1	1	6	.	.	.	.	.	15	1	1	10	9	.	.	.	1	6	4	4	66
Guigny	.	.	.	6	1	.	.	.	.	.	.	.	1	3	2	.	.	.	.	5	1	1	.	5	.	.	2	5	6	6	8	52

STATIONS.	1	2	3	4	5	6	7	8	9	10	11	12	13	14	15	16	17	18	19	20	21	22	23	24	25	26	27	28	29	30	31	TOTAL.
BASSINS DE LA CANCHE, DE LA SOMME, DE LA BÉTHUNE, ETC. (suite).																																
Hucqueliers	.	.	.	3	1	.	1	.	.	.	.	0	2	.	10	4	.	.	.	10	1	1	9	13	.	0	1	3	9	8	8	84
Desvres	.	.	.	.	.	.	.	.	.	.	.	.	2	.	7	.	.	.	.	0	6	.	.	9	7	.	.	0	.	13	4	48
Cap Gris-Nez	.	.	.	2	.	.	.	.	.	.	.	.	10	2	.	.	.	.	.	.	6	1	.	3	5	.	.	22	1	5	4	61
Boulogne (C. M.)	1	.	.	1	1	6	0	13	.	.	.	.	1	1	.	5	2	0	.	.	6	2	0	5	7	.	.	1	1	8	3	66
Samer (P. C.)	.	.	.	.	9	8	.	1	.	.	.	.	3	.	0	0	.	.	.	.	.	.	.	30	.	.	2	.	20	11	3	88
Le Touquet	.	.	.	1	2	.	2	2	.	.	.	.	.	.	2	.	.	.	.	5	2	.	4	3	.	.	.	.	5	10	4	42
Forest-l'Abb. (h. b.)	.	.	.	.	0	1	.	1	.	.	.	.	.	1	8	2	.	.	.	.	7	0	3	3	1	.	.	.	.	4	6	38
Millencourt	.	.	.	.	.	2	0	.	.	.	.	.	1	1	5	2	.	.	.	.	6	1	2	1	2	.	.	.	.	6	2	31
Saint-Riquier	.	.	.	0	1	1	.	0	0	.	.	.	0	1	4	2	0	.	.	.	4	1	1	2	3	0	0	.	.	3	4	27
Abbeville	.	.	.	2	1	.	1	1	1	1	.	.	1	1	3	5	1	.	.	.	7	2	0	1	4	.	.	0	.	2	3	37
St-Valery-s-Somme	.	.	.	0	1	3	.	1	.	.	.	.	.	.	.	2	1	.	.	.	6	1	.	2	3	.	.	.	.	2	5	27
Eu	.	.	.	2	.	.	.	.	.	.	.	.	.	1	.	2	.	.	.	.	11	.	5	1	2	.	.	.	.	3	2	29
Aigneville	.	.	.	.	.	2	.	1	.	.	.	.	.	.	.	5	.	.	.	.	9	1	.	2	5	.	.	.	.	2	.	27
Blangy-s-B.	.	.	.	.	.	1	.	1	.	.	.	.	.	.	4	.	.	.	.	.	9	2	.	.	4	.	.	.	.	6	1	28
Beaucamps	.	.	.	.	.	4	1	1	9	.	.	.	.	.	17	.	.	.	.	.	.	.	3	.	.	.	.	.	.	12	.	47
Cempuis	.	.	.	2	.	.	.	3	.	.	.	2	.	.	7	.	.	.	.	.	4	1	.	4	3	.	.	.	.	5	1	31
Aumale	.	.	.	2	.	6	.	.	.	.	.	.	3	.	11	.	.	.	.	.	2	.	2	.	5	.	.	.	.	6	3	40
Londinières	.	.	.	3	.	.	.	.	.	.	.	.	.	.	2	.	.	.	.	.	7	.	2	4	.	.	.	.	1	5	2	26
Dieppe	.	.	.	2	.	.	1	0	.	.	.	.	1	1	.	.	2	.	.	.	5	1	1	4	.	.	.	0	.	2	4	24
Bosc-le-Hard	.	.	.	1	1	.	.	1	.	.	.	1	.	1	2	2	.	.	.	.	7	3	3	2	.	1	2	.	3	6	4	40
St-Valery-en-Caux	.	.	.	3	1	.	1	.	.	.	.	.	0	1	.	2	1	1	.	.	4	1	0	.	3	.	.	.	0	4	4	27
Goderville	.	.	.	4	.	1	2	2	.	.	.	.	.	1	.	4	3	2	.	.	10	1	.	2	4	.	.	1	1	7	2	47
BASSIN DE LA SEINE.																																
Bassin de l'Yonne.																																
Bas-Folin	2	.	.	.	5	.	0	1	.	.	.	.	.	.	2	6	5	.	1	.	16	10	12	6	6	.	.	.	.	.	11	82
La Croisette	6	.	.	.	5	.	.	.	.	.	.	.	1	.	.	2	8	.	1	.	17	8	9	9	9	.	.	.	.	.	6	81
Pommoy	6	.	.	.	4	.	.	.	1	.	.	.	.	.	3	3	4	.	1	.	5	6	5	4	6	.	.	.	.	.	3	51
Château-Chinon	5	.	.	.	7	1	0	0	.	.	.	.	.	.	.	3	5	.	2	.	12	5	5	4	.	.	.	.	.	.	6	57
Clamecy (P. C.)	.	.	.	.	.	.	.	.	.	.	.	.	.	.	.	.	13	.	2	.	10	.	4	.	4	.	.	.	.	4	.	37
Vézelay (C. M.)	.	.	0	2	0	0	0	.	.	.	.	0	0	1	1	3	0	1	.	.	1	4	1	4	.	.	.	.	1	2	1	21
Avallon	0	.	.	.	1	.	1	.	.	.	.	.	1	.	1	.	11	.	1	.	8	2	1	.	0	.	.	.	.	.	0	27
Quarré-les-Tombes	.	.	.	3	1	1	1	0	.	.	.	.	.	.	2	6	0	2	.	.	1	6	3	4	.	.	.	.	1	1	1	35
Saulieu	.	.	.	1	2	.	2	0	.	.	.	0	.	1	1	11	2	.	.	4	6	2	4	.	.	.	.	.	.	1	1	38
Époisses	.	.	.	.	7	1	1	2	.	.	.	.	.	.	.	9	13	.	2	.	1	2	2	1	2	.	.	.	.	.	1	44
Semur	2	.	.	.	3	1	0	1	1	.	.	.	0	.	1	1	10	.	1	.	2	1	5	1	1	.	.	.	.	.	1	32
Marigny-le-C.	.	.	.	.	2	.	.	0	1	.	0	4	.	.	.	4	8	.	3	.	2	1	7	0	2	.	.	1	.	1	1	37
Montbard	.	.	.	.	1	.	.	.	.	.	.	.	.	.	.	12	5	.	.	.	.	3	7	.	.	.	.	.	.	.	3	31
Ravières	.	.	.	2	5	.	0	.	.	.	.	.	.	.	5	4	.	.	.	3	.	2	3	.	.	.	.	.	.	.	2	26
Massangis	.	.	.	3	0	0	0	0	.	.	.	.	0	0	7	4	1	0	1	1	3	3	1	.	.	.	.	.	4	1	2	32
Auxerre (St-Gerv.)	.	.	.	1	0	0	0	.	.	.	.	0	1	0	7	3	1	1	.	2	3	2	0	3	.	.	.	.	2	0	5	31
Chablis (C. M.)	.	.	.	2	0	0	.	.	.	.	.	0	0	0	1	4	0	1	0	6	3	2	.	.	.	.	.	.	2	2	4	29
Tonnerre (C. M.)	.	.	.	1	0	0	.	.	.	.	.	1	.	.	.	8	0	0	.	7	.	2	2	.	.	.	.	.	7	1	3	34
Flogny	.	.	.	5	0	0	.	0	.	.	.	0	0	1	5	4	1	1	.	5	0	.	3	0	.	.	3	.	6	2	4	40
Aillant	.	.	.	4	.	0	.	.	.	.	.	1	.	1	6	0	.	1	.	2	1	2	0	5	.	.	.	.	4	.	6	33
Joigny (C. M.)	.	.	.	1	.	3	.	.	.	.	.	.	1	.	10	2	.	1	.	12	3	3	1	.	.	.	.	.	8	5	.	49
La Roche	.	.	.	5	.	1	.	.	.	.	.	.	.	1	.	8	.	1	.	4	.	4	1	0	.	.	.	.	.	5	.	30

STATIONS.	1	2	3	4	5	6	7	8	9	10	11	12	13	14	15	16	17	18	19	20	21	22	23	24	25	26	27	28	29	30	31	TOTAL.
Bassin de l'Yonne (suite).																																
Chailley	.	.	.	3	.	.	.	.	.	.	.	2	.	.	12	2	.	3	.	10	3	.	5	5	.	.	.	.	4	2	5	57
Chessy	2	.	.	.	5	.	.	.	.	.	.	.	1	.	.	8	1	.	1	.	9	6	.	2	3	.	.	.	.	5	1	44
Cerisiers	.	.	.	3	0	0	0	.	.	.	.	0	0	0	10	2	.	3	0	4	.	3	2	5	.	.	.	.	4	2	6	44
St-Julien-du-Sault	.	.	.	3	0	0	.	.	.	.	.	0	.	0	9	.	.	3	.	4	.	4	1	5	.	.	.	.	3	1	5	39
Sens (St-Martin)	.	.	.	.	3	.	.	.	.	.	.	.	1	.	.	42	.	.	.	.	6	.	.	2	3	.	.	.	.	3	.	60
Villeneuve-l'Arch.	.	.	.	5	.	0	.	.	.	.	.	0	0	0	10	.	2	3	.	7	4	.	1	.	.	.	.	.	3	3	5	43
St-Maurice aux R. H.	.	.	.	2	2	0	.	.	.	.	.	.	.	.	1	1	0	.	.	.	6	1	.	2	.	.	.	.	3	1	4	23
Bassin de la Seine supérieure.																																
Chanceaux	.	.	.	.	.	.	.	4	.	.	.	.	.	.	8	12	.	3	.	.	9	11	.	.	.	.	.	.	.	6	5	58
Baigneux-les-Juifs	.	.	.	.	7	.	.	.	.	.	.	.	.	.	.	13	.	.	.	.	8	14	.	7	.	.	.	.	.	1	.	50
Vivey	.	.	.	0	4	2	0	1	0	.	.	.	2	.	3	4	9	1	2	.	8	2	5	2	3	.	.	.	.	.	3	51
Châtillon-s.-Seine	.	.	.	.	4	3	.	.	.	.	.	.	.	.	.	3	6	.	.	.	3	1	2	1	1	.	.	.	2	3	1	30
Laignes	.	.	.	4	2	.	.	1	.	.	.	.	.	.	.	6	.	.	.	.	2	5	2	3	.	.	.	.	.	2	1	28
Nicey	.	.	.	5	3	.	.	1	.	.	.	.	.	.	.	14	.	.	.	.	16	3	3	.	.	.	.	.	.	4	1	50
Vix	.	.	.	1	3	.	.	1	.	.	.	.	.	.	1	9	.	2	.	.	11	5	6	.	.	.	.	.	.	4	3	46
Brion-sur-Ource	.	.	.	.	5	1	.	.	.	.	.	.	1	.	1	5	5	.	.	.	6	3	5	.	.	.	.	.	.	5	1	38
La Ferté-sur-Aube	.	.	.	.	.	.	.	.	.	.	.	.	.	.	2	7	4	.	.	.	4	3	5	.	.	.	.	.	.	.	5	30
Bar-sur-Aube	.	.	.	.	4	1	.	.	1	.	.	.	4	1	2	9	2	.	.	.	5	.	2	5	4	.	.	.	.	5	5	50
Vendeuvre (P. C.)	.	.	.	.	1	.	.	.	.	.	.	.	.	.	.	9	.	.	.	.	5	.	.	1	.	.	.	.	.	6	.	22
Bar-sur-Seine	.	.	.	.	.	0	0	0	0	.	.	.	.	.	.	5	5	1	.	.	7	0	.	0	0	.	.	.	.	1	1	20
Barberey	.	.	.	.	.	.	.	.	.	.	.	.	.	.	1	5	.	.	1	.	3	.	1	2	1	.	.	.	.	.	.	14
Villacerf	.	.	.	.	.	.	.	.	1	.	.	.	.	.	.	.	.	.	.	.	.	.	41	.	.	.	.	.	.	.	5	47
Chaumesnil	.	.	.	.	2	.	.	.	.	.	.	.	.	.	.	3	2	.	.	.	1	.	2	.	.	.	.	.	.	.	2	12
Épothémont	.	.	.	.	1	.	.	.	.	.	.	.	.	.	4	5	.	.	.	.	5	2	.	.	.	.	.	4	.	.	.	22
Ceffonds	.	.	.	.	1	.	.	.	.	.	.	.	2	.	3	10	2	.	.	.	8	.	2	.	4	.	.	.	.	6	1	39
Arcis-sur-Aube	.	.	.	1	.	.	.	.	.	.	.	.	.	1	.	16	.	.	1	.	4	.	3	.	.	.	.	.	.	2	.	28
Fay	.	.	.	.	3	.	.	.	.	.	.	.	1	.	1	.	3	.	.	0	1	3	1	2	.	.	.	.	.	8	5	28
Soligny	.	.	.	.	2	.	.	.	.	.	.	.	1	.	.	.	.	.	.	.	.	.	.	3	3	.	.	.	.	3	4	16
Conflans-s.-Seine	.	.	.	.	.	.	.	.	.	.	.	.	.	.	.	10	.	.	.	.	.	.	4	2	3	.	.	.	.	4	3	26
Bassin de la Seine, entre Montereau et le confluent de l'Oise.																																
Étampes	.	.	.	.	1	.	1	.	.	.	.	.	2	.	3	1	.	.	.	.	5	.	.	.	.	2	.	.	.	.	3	18
Saint-Chéron	.	.	.	.	.	.	.	.	.	.	.	.	.	.	.	.	.	.	.	.	.	.	.	.	.	.	.	.	3	2	2	7
Fontainebleau (E. A.)	0	.	.	0	2	1	0	.	.	.	.	.	2	.	2	5	0	.	2	0	12	1	2	1	3	.	.	.	.	7	3	44
Saclay	0	.	.	1	0	0	0	0	0	0	.	.	2	1	.	1	0	0	0	2	0	0	2	0	4	.	.	.	.	4	1	19
Rambouillet	.	.	.	.	.	.	.	.	.	.	.	.	.	.	.	2	.	.	.	.	1	.	.	3	.	.	.	.	.	5	1	12
Le Perray (St-Hub.)	.	.	.	1	.	.	.	1	.	.	.	.	.	2	1	.	.	.	.	.	1	.	2	.	2	.	.	0	.	3	2	15
Satory	0	.	0	1	0	.	.	0	.	.	.	.	2	1	2	2	.	.	.	0	5	.	2	.	4	.	.	.	.	5	4	26
Versailles (Eaux)	.	.	.	1	0	0	.	0	.	.	.	.	2	.	2	2	.	.	0	.	8	1	3	.	4	.	.	.	.	5	.	28
Meudon	.	.	.	1	.	.	.	.	.	.	.	.	.	.	6	2	.	.	.	.	6	.	2	.	.	.	.	.	.	9	1	28
Paris (Obsre, cour)	.	.	.	.	1	.	.	.	.	.	.	.	1	1	.	1	.	.	.	.	6	.	5	.	3	.	.	.	.	3	1	22
Paris (Montm.)	.	.	0	0	.	.	.	.	.	.	.	1	0	1	.	0	.	0	.	.	5	.	0	1	.	.	.	.	2	2	1	13
Paris (B. C. M.)	.	.	.	.	1	.	.	0	0	.	.	0	1	1	2	0	.	.	0	1	4	1	2	.	2	.	.	.	.	4	.	19
Bassin de la Marne.																																
Langres (M. Raclot)	.	.	.	.	3	1	0	0	.	.	.	.	2	.	2	3	3	1	1	.	8	3	6	2	3	.	.	0	.	0	2	40
Richebourg	.	.	.	.	.	5	.	1	1	.	.	.	2	.	2	4	14	0	3	.	15	.	5	6	4	.	.	.	.	.	3	65
Chaumont (E. N.)	.	.	.	4	2	.	?	1	.	.	.	2	.	.	0	?	.	0	.	.	1	10	1	.	4	.	.	.	.	3	0	28?

STATIONS.	1	2	3	4	5	6	7	8	9	10	11	12	13	14	15	16	17	18	19	20	21	22	23	24	25	26	27	28	29	30	31	TOTAL.
Bassin de la Marne (suite).																																
Saint-Bon	.	.	.	.	0	.	.	.	.	.	.	.	.	.	.	.	.	.	.	.	5	3	2	.	2	.	.	.	.	3	0	14
Colombey	.	.	.	.	3	2	.	.	2	.	.	.	1	.	4	9	8	.	2	.	5	5	5	5	.	.	.	.	.	5	2	58
Andelot	0	.	.	.	3	1	.	1	.	.	.	.	2	0	3	5	2	1	1	.	8	1	8	1	.	.	.	.	.	4	2	44
Aillianville	.	.	.	.	6	2	0	1	0	.	.	.	3	0	1	1	3	1	4	0	7	2	8	4	7	.	.	.	.	2	4	55
Joinville	.	.	.	.	8	.	.	.	.	.	.	.	.	.	2	3	1	1	.	.	5	.	1	1	3	.	.	.	.	1	4	29
Vassy	.	.	.	0	8	0	.	0	.	.	.	.	3	0	3	2	1	.	0	.	4	0	5	2	4	.	.	.	.	2	5	40
Demange-aux-Eaux	.	.	.	.	8	.	.	1	.	.	.	.	.	.	.	.	5	.	0	.	2	2	4	3	7	.	.	.	.	.	3	35
St-Dizier (la Neuv.)	.	.	.	.	0	.	.	0	.	.	.	.	.	1	6	.	.	.	.	6	.	.	.	.	4	6	7	2	.	5	.	38
Bar-le-Duc (P. C.)	.	.	.	.	8	0	.	.	1	.	.	.	1	.	.	5	4	1	1	.	6	3	3	3	6	.	.	.	.	.	6	48
Sermaize	.	.	.	.	6	0	0	.	.	.	.	.	.	.	4	5	.	.	0	.	5	0	3	2	3	.	.	.	.	5	5	38
Thiéblemont (C. M.)	.	.	.	.	.	1	.	1	.	.	.	.	.	1	.	10	15	.	1	.	15	6	.	.	.	.	.	.	.	1	3	54
Vitry-le-François	.	.	.	.	.	.	.	.	.	.	.	.	.	2	.	9	.	.	.	2	3	2	.	2	.	.	.	.	.	5	1	26
Vavray-le-Petit	.	.	.	0	4	.	.	.	.	.	.	.	1	0	3	.	3	.	.	.	12	2	2	2	3	.	.	.	.	4	4	40
St-Mard-s.-le-Mont	.	.	.	.	2	.	0	.	0	.	.	.	.	.	4	4	1	.	1	0	5	.	3	2	3	.	.	.	.	6	5	36
Sommesous	.	.	.	2	.	0	.	.	.	.	.	.	.	2	3	7	.	1	.	1	2	2	0	3	.	.	.	.	3	6	2	34
Montmirail	.	.	.	.	.	3	2	.	.	.	.	.	.	.	.	10	2	3	.	.	12	.	.	.	.	.	.	.	.	15	19	66
Vertus	.	.	.	0	1	.	.	.	.	.	.	.	1	.	1	13	.	.	.	1	12	0	3	6	3	.	.	.	.	4	3	48
Montmort	.	.	.	.	1	.	.	.	.	.	.	.	1	.	1	9	3	.	1	.	6	2	1	6	10	.	.	.	.	6	7	55
Épernay	.	.	.	.	1	.	1	0	.	.	.	.	1	1	0	10	1	0	1	.	7	.	1	.	5	.	.	0	.	5	2	36
Parc St-Maur (Obsre)	.	.	.	1	.	.	0	.	.	.	.	0	1	1	2	1	.	.	.	1	1	2	2	.	3	.	.	.	.	5	1	21
Bassin de l'Aisne.																																
Souilly	.	.	.	0	1	.	0	.	.	.	.	.	.	.	0	10	.	2	.	.	.	2	1	8	7	.	.	.	.	6	2	39
Ste-Menehould (P.C.)	.	.	.	3	.	0	.	.	.	.	.	1	.	2	12	.	.	2	0	14	.	6	2	6	.	.	.	.	3	5	2	59
Côte de Biesme	.	.	.	6	.	.	0	.	.	.	.	.	.	.	5	10	1	.	1	1	1	3	1	.	.	.	.	.	2	7	3	41
Suippes	.	.	.	.	1	.	.	.	.	.	.	.	.	.	3	7	.	.	3	.	8	.	4	6	.	.	.	.	.	5	.	37
Vouziers	.	.	.	.	.	.	.	.	.	.	.	.	.	.	2	14	.	.	2	.	13	.	4	2	5	.	.	.	.	8	3	53
Signy-l'Abbaye	.	.	.	.	0	.	.	.	.	.	.	.	.	.	1	9	.	.	.	2	13	.	1	2	1	.	.	.	.	7	4	40
Remaucourt	.	.	.	8	.	.	.	.	.	.	.	.	.	3	.	17	.	.	.	7	.	10	.	.	.	.	.	.	.	11	3	60
Tagnon	.	.	.	.	0	.	.	.	.	.	.	.	.	.	.	5	0	.	.	.	0	.	4	1	3	.	.	.	.	7	2	23
Bourgogne	.	.	.	.	.	.	.	.	.	.	.	.	.	.	2	9	.	.	.	.	4	3	5	2	1	.	.	2	3	1	.	32
Reims (C. M.)	.	.	.	.	.	.	.	.	.	.	.	.	3	1	1	4	.	.	.	.	2	.	.	.	.	.	.	.	.	2	.	13
Fismes	.	.	.	.	.	3	2	.	.	.	.	.	.	.	2	14	.	.	.	.	13	.	2	.	.	.	.	.	.	.	4	40
Berry-au-Bac	.	.	.	.	.	1	.	.	.	.	.	.	.	.	.	7	.	.	.	.	.	.	3	.	4	.	.	.	.	3	1	19
Soissons (Vauxrot)	.	.	.	.	0	1	.	.	.	.	.	.	.	.	.	6	.	.	.	.	3	2	.	0	3	.	.	.	.	3	1	19
Bassin de l'Oise.																																
Aouste	.	.	.	1	2	.	.	1	.	.	.	.	2	2	9	12	8	.	.	.	2	1	0	10	.	.	.	.	.	0	5	55
Hirson	.	.	.	.	5	1	1	.	.	.	.	.	.	.	2	15	.	.	.	.	12	.	1	2	3	.	.	.	.	5	2	49
Montcornet	.	.	.	.	3	2	.	.	.	.	.	.	.	.	1	12	1	.	.	.	10	.	7	3	6	.	.	.	.	7	3	55
Laon (P. C.)	.	.	.	.	.	3	.	.	.	.	.	.	.	.	1	5	.	.	.	.	5	.	2	1	4	.	.	.	.	5	2	28
Guiscard	.	.	.	.	.	.	.	.	.	.	.	.	1	.	.	.	.	.	.	.	.	.	.	15	4	.	.	.	.	3	2	25
Maignelay	.	.	.	.	2	0	.	.	.	.	.	.	1	.	2	0	.	.	0	.	5	1	.	.	4	.	.	.	.	.	6	22
Formerie	.	.	.	.	2	.	2	.	.	.	.	1	2	2	2	.	.	.	.	9	5	3	1	2	.	.	4	.	11	5	7	58
Beauvais (M. Bergez)	.	.	.	1	.	.	.	.	.	.	.	1	0	.	5	.	.	.	.	4	2	0	0	5	.	.	.	.	6	0	3	27
Estrées-St-Denis	.	.	.	.	.	.	.	.	.	.	.	.	.	.	.	.	.	.	.	.	.	.	3	.	.	.	.	.	3	.	3	9
Venette	.	.	.	.	.	1	.	.	.	.	.	.	1	2	2	5	.	.	.	3	2	4	.	2	2	.	.	0	.	5	3	31
Verberie	.	.	.	.	.	.	.	.	.	.	.	.	2	1	.	.	.	.	.	.	5	.	4	.	5	.	.	.	.	5	2	24

STATIONS.	1	2	3	4	5	6	7	8	9	10	11	12	13	14	15	16	17	18	19	20	21	22	23	24	25	26	27	28	29	30	31	TOTAL.
Bassin de l'Oise (suite).																																
Senlis	.	.	.	.	.	.	.	.	.	.	.	.	.	.	.	.	.	.	.	.	.	.	.	.	1	.	.	.	2	2	.	5?
Fleurines	.	.	.	.	.	.	.	.	.	.	.	.	3	.	3	4	.	.	.	5	.	.	.	.	4	.	.	.	.	6	1	26
Bassin du Loing.																																
Sainpuits	.	.	.	.	.	.	.	.	.	.	.	.	.	.	.	.	.	.	.	.	.	.	7	3	.	4	3	.	3	1	4	25
Moutiers	.	.	.	.	.	.	.	.	.	.	.	.	.	.	.	.	.	.	.	.	.	.	.	.	3	.	.	.	.	3	2	8
Moulin-s.-Ouanne	.	.	.	4	0	0	1	.	.	.	.	1	.	2	4	7	4	6	3	5	1	2	3	2	0	.	.	.	1	1	4	50
Tannerre	.	.	.	3	0	1	.	.	.	.	.	1	.	.	9	2	1	1	.	2	1	4	1	5	.	.	1	.	3	1	6	42
Rogny (P. C.)	.	.	.	.	1	.	.	.	.	.	.	.	.	.	.	.	.	.	.	.	.	.	.	.	1	.	.	.	.	1	.	3
Charny	.	.	.	2	.	1	.	.	.	.	.	.	2	0	8	0	0	2	.	7	2	2	1	4	.	.	.	.	3	2	6	42
Courpalet	.	.	.	.	3	1	1	.	.	.	.	.	.	1	2	3	.	2	10	.	4	.	.	5	4	.	.	.	.	4	.	40
Savigny	.	.	.	1	1	0	.	.	.	.	.	.	0	.	8	.	.	1	.	4	.	.	.	.	.	.	.	.	1	1	7	24
Bassin de l'Eure.																																
La Loupe	1	.	.	.	0	0	.	0	.	.	.	.	2	0	.	3	.	.	.	.	5	0	3	1	5	.	.	.	.	5	1	27
Senonches	2	.	.	0	0	0	.	0	1	.	0	.	2	0	0	2	0	.	.	.	4	0	3	2	4	.	.	.	.	3	3	28
Nogent-le-Roi	1	.	0	.	1	.	.	0	.	.	.	.	.	2	.	6	.	.	.	.	2	.	3	.	2	.	.	.	.	1	.	18
Dreux (Nuisement)	2	.	.	.	.	.	.	2	.	.	.	.	.	.	1	3	.	.	.	.	2	.	2	.	1	.	.	.	.	2	.	15
Brézolles	.	.	.	.	2	.	.	.	.	.	.	.	2	.	.	.	2	.	.	.	3	.	2	.	3	.	.	.	.	2	.	15
Forêt du Perche	.	.	.	1	.	.	.	.	.	.	.	.	.	.	5	2	.	.	.	1	2	3	3	8	.	.	.	.	.	5	5	35
Ft de Bonsmoulins	2	.	.	.	1	0	.	2	0	.	.	.	1	.	0	2	1	.	.	.	6	1	4	1	4	.	.	.	.	3	2	30
Saint-André	.	.	.	.	.	.	.	.	.	.	.	.	.	.	.	.	.	.	.	.	5	.	.	.	2	.	.	.	.	1	.	8
Pacy-sur-Eure	.	.	.	.	.	.	.	1	.	.	.	.	.	.	.	3	.	.	.	.	2	4	.	.	1	.	.	.	.	.	.	11
Évreux (P.C.)	.	.	.	.	.	.	.	.	.	.	.	.	1	.	.	2	.	.	.	.	3	1	1	.	3	.	.	.	.	1	.	12
Bassin de la Seine inférieure, au-dessous du confluent de l'Oise.																																
Trappes	.	.	.	2	0	.	.	0	.	.	.	.	1	1	3	2	.	.	0	0	3	.	4	.	5	.	.	0	.	4	2	27
Bonnières	.	.	.	2	.	.	.	.	.	.	.	.	1	.	.	3	.	.	.	.	5	.	3	.	3	.	.	.	.	4	1	22
Le Coudray-St-G.	.	.	.	2	.	.	.	1	.	.	.	.	1	.	2	2	.	.	.	.	9	.	4	7	.	.	.	.	8	.	3	39
Gournay (Hosp.)	.	.	.	.	2	1	.	.	.	.	.	.	.	1	1	2	.	.	.	.	.	8	1	.	1	.	.	.	.	8	.	25
Forges	.	.	.	.	.	.	.	2	.	.	.	.	1	.	3	2	.	.	.	2	3	.	1	3	.	.	.	.	2	8	.	28
Buchy	.	.	.	2	.	2	.	.	.	.	.	.	.	.	.	.	.	.	.	.	3	3	6	.	7	.	.	.	.	8	2	33
Épreville-Martinv.	.	.	.	0	.	.	.	0	.	.	.	.	.	3	.	.	.	.	.	.	0	1	.	.	5	.	.	.	.	8	1	18
Elbeuf (St-Aubin)	.	.	.	6	3	.	.	1	1	.	.	.	.	.	.	.	3	.	.	.	8	2	.	.	7	.	.	.	3	1	.	35
Rouen (île Lacroix)	.	.	5	.	.	1	.	2	.	.	.	.	.	.	2	.	.	.	.	0	6	2	1	.	4	.	.	.	.	5	1	29
Barentin	.	.	.	5	0	1	.	1	.	.	.	.	.	1	.	3	1	.	.	.	10	2	3	.	.	.	.	.	5	8	2	42
Yvetot	0	.	.	4	.	2	1	4	.	.	.	.	1	1	.	4	1	.	.	.	9	2	1	2	7	.	.	.	1	8	4	52
Caudebec	.	.	.	5	0	2	1	3	.	.	.	.	.	.	.	3	1	.	.	.	6	2	1	4	4	.	.	.	.	8	2	42
Sanvic (Le Havre)	.	.	.	4	.	1	4	.	.	.	.	.	.	.	.	7	6	.	.	.	10	.	10	7	.	.	0	.	.	6	.	55
La Hève (sémaph.)	5	.	.	.	2	.	.	.	.	.	.	.	1	2	.	3	.	.	.	.	6	1	1	.	1	.	.	.	.	2	2	26
Honfleur	.	.	.	3	.	.	5	3	.	.	.	.	.	.	.	5	.	1	.	5	.	.	0	0	1	0	.	.	.	11	1	35
Brionne	.	.	.	1	2	1	.	1	.	.	.	.	.	1	.	2	1	.	.	.	6	3	2	.	4	.	.	.	.	2	2	28
Rugles	.	.	.	1	0	.	.	.	.	.	.	.	2	1	.	1	1	.	.	.	7	1	3	.	7	.	.	.	.	1	0	25
Laigle	.	.	.	1	1	.	.	0	0	.	.	.	2	1	0	1	0	.	.	.	8	1	4	1	6	0	0	.	0	3	1	30
BASSINS ENTRE LA SEINE ET LA POINTE DE BRETAGNE.																																
Bassins de la Touque, de la Dive, de l'Orne, de la Vire et de la Douve.																																
Sées	.	.	.	.	2	.	.	1	.	.	.	.	.	1	1	2	0	.	.	.	6	2	6	.	4	.	.	.	.	3	1	29
Gacé	.	.	.	.	.	.	.	.	.	.	.	.	.	.	.	.	.	18	.	.	.	.	.	.	.	.	.	.	.	.	2	20

STATIONS.	1	2	3	4	5	6	7	8	9	10	11	12	13	14	15	16	17	18	19	20	21	22	23	24	25	26	27	28	29	30	31	TOTAL.
Bassins de la Touque, de la Dive, de l'Orne, de la Vire et de la Douve (suite).																																
St-Ouen-le-Pin	.	.	.	3	.	1	0	1	.	.	.	.	0	.	.	1	2	.	.	0	.	0	.	1	0	.	.	.	.	1	0	12
Lisieux	.	.	.	1	.	0	1	1	.	.	.	.	0	.	.	3	1	.	.	1	3	0	1	2	.	.	.	.	1	2	0	17
Pont-l'Évêque	2	.	.	2	1	2	2	2	.	.	.	.	.	1	.	4	3	.	.	.	3	.	.	.	.	7	.	.	1	2	4	36
Annebault	.	0	2	5	.	0	.	.	.	.	.	.	1	1	0	0	.	.	.	.	.	6	2	0	.	.	.	.	.	2	4	25
Trouville	.	.	.	1	.	0	0	0	.	.	.	.	.	0	.	3	4	0	.	0	2	.	2	1	1	.	.	.	.	3	1	19
Ouistreham	.	.	.	.	.	.	1	2	.	.	.	.	.	.	.	3	3	.	.	.	.	3	1	.	.	.	.	.	1	4	2	20
Ver	1	.	.	0	1	1	.	2	.	.	.	.	.	1	.	1	6	.	8	3	5	1	3	1	7	.	.	0	1	3	2	47
Caen (C. M.)	.	.	.	.	.	1	2	.	.	.	.	.	2	.	.	1	2	3	1	6	1	3	.	.	.	.	.	.	5	2	2	31
Ste-Honorine-du-F.	.	.	.	0	0	0	1	0	.	.	.	.	.	0	.	0	1	1	1	9	3	1	3	1	2	.	.	.	.	4	1	28
Pierrefitte	.	.	.	.	.	1	1	5	.	.	.	.	0	1	1	3	5	5	1	.	7	1	4	1	4	.	.	.	0	3	0	44
Flers	.	.	.	.	.	.	.	.	.	.	.	.	4	.	2	.	.	.	.	3	10	2	1	6	.	.	.	.	6	1	5	40
Lénault	.	.	.	.	.	.	.	15	.	.	.	.	.	.	8	6	5	7	9	.	.	.	1	.	.	.	.	.	.	7	11	70
Roucamps	3	.	.	2	1	1	3	3	.	.	.	.	4	3	0	4	.	6	2	.	9	2	6	4	3	.	.	.	2	7	7	72
Bény-Bocage	.	.	.	.	.	.	.	.	.	.	.	.	.	.	17	.	12	.	.	8	3	.	.	.	.	.	.	.	5	3	3	51
Saint-Sever	.	.	.	.	.	.	.	.	.	.	.	.	.	.	.	.	.	.	.	.	4	9	5	13	.	.	.	5	11	.	4	51
Trevières	.	.	.	7	.	22	25	.	.	.	.	.	9	.	.	10	7	5	13	2	9	5	4	12	.	.	4	.	6	7	.	147
Ste-Marie-du-Mont	5	.	0	3	1	23	.	.	.	.	.	.	0	2	.	3	1	5	0	0	6	0	3	1	10	.	0	2	0	5	3	72
Cherbourg	.	.	.	.	2	.	.	.	.	.	.	.	1	1	.	3	.	3	.	.	11	.	3	2	12	.	.	4	4	14	7	67
La Hague	.	.	.	.	2	.	.	.	.	.	.	.	.	.	.	3	.	.	.	.	7	3	1	7	.	.	.	3	5	14	5	50
Bassins entre le cap de la Hague et la Pointe de Bretagne.																																
Coutances	.	.	.	3	9	3	.	.	.	.	.	.	3	.	.	6	2	0	0	8	8	5	0	1	.	.	0	.	12	.	10	70
Landivy	3	.	.	.	.	1	.	2	.	.	.	.	.	1	.	5	2	.	2	.	10	4	5	3	6	.	.	.	.	8	2	54
Louvigné-du-Désert	.	.	.	.	.	.	.	.	0	.	0	.	1	.	1	3	.	.	.	1	8	7	2	.	.	2	.	.	3	6	2	37
Fougères	0	.	.	2	.	.	1	.	.	.	.	.	.	.	1	6	1	.	1	.	10	2	6	2	4	.	.	.	0	9	1	46
St-Marc-s-Couesnon	.	.	.	.	.	.	.	0	.	.	.	.	.	.	.	3	.	.	1	.	6	3	3	2	.	.	.	.	1	9	1	29
Sens-de-Bretagne	.	.	.	.	.	.	.	1	.	.	.	.	.	.	.	0	0	.	.	.	2	3	.	2	.	.	0	.	.	8	.	16
Antrain	.	.	.	0	.	.	0	1	.	.	.	.	.	.	.	9	1	.	0	.	6	.	4	.	5	.	.	.	2	8	2	38
Bazouges	.	.	.	1	.	.	.	.	.	.	.	.	.	.	2	2	0	.	0	.	5	2	3	5	1	.	.	.	1	6	2	30
Trans	0	.	.	1	0	.	.	.	.	.	.	.	.	1	.	5	0	.	0	1	5	3	4	5	1	.	.	.	2	8	1	37
Saint-Domineuc	.	.	.	.	.	.	1	3	.	.	.	.	.	0	.	6	.	.	.	.	3	.	2	0	.	.	0	.	1	9	2	28
Bécherel	.	.	.	1	.	.	.	.	.	.	.	.	.	.	.	10	.	.	.	.	3	2	.	2	.	.	.	.	6	4	3	31
Dol	.	0	1	.	0	0	4	.	.	.	.	.	.	.	.	0	0	.	0	0	4	1	0	1	.	1	0	.	4	.	.	18
St-Jouan-d-Guérets	1	.	2	.	.	2	5	.	.	.	.	.	3	3	.	4	5	.	.	4	.	4	1	4	.	.	.	2	2	6	6	54
Saint-Malo	.	.	.	.	.	.	.	.	.	.	.	.	.	.	.	7	.	.	.	.	3	.	5	.	3	.	.	.	4	.	.	22
Roscoff	.	.	.	0	.	0	3	.	.	.	.	.	0	.	6	.	.	5	.	.	5	2	2	2	.	.	2	11	10	0	4	54

VERSANT DE L'OCÉAN.

PETITS BASSINS DU SUD DE LA BRETAGNE.

Pte-Saint-Mathieu	2	.	.	.	.	.	.	.	23	.	.	.	.	.	.	3	.	.	.	1	3	.	6	.	3	.	3	5	14	13	7	83
Brest (Obsre)	.	.	.	.	.	.	.	10	.	.	.	.	.	.	3	.	.	.	.	6	5	4	1	3	.	2	7	11	8	3	13	76
La Feuillée	.	.	.	.	.	.	.	.	.	.	.	.	.	5	.	10	.	.	.	.	4	11	7	3	15	.	.	6	30	35	10	136
Renniou	.	.	.	.	.	.	.	.	.	.	.	.	.	.	.	.	.	.	.	.	14	1	12	2	15	.	.	1	24	29	8	106
Callac	.	.	.	.	.	.	.	.	.	.	.	.	9	2	.	7	.	.	.	.	11	1	2	2	3	.	.	.	19	10	7	73
Corlay	.	.	.	.	.	.	.	.	.	.	.	.	.	.	.	.	.	.	.	2	4	.	.	.	.	.	.	.	6	4	.	16
Gouarec	.	.	.	.	.	.	.	.	1	1	.	.	.	1	.	3	.	.	.	.	5	.	1	1	4	.	.	4	9	20	.	50
Glomel	1	.	.	.	1	.	.	1	.	1	3	.	.	.	.	.	.	.	.	.	1	5	1	1	2	1	.	4	3	10	4	42

STATIONS.	1	2	3	4	5	6	7	8	9	10	11	12	13	14	15	16	17	18	19	20	21	22	23	24	25	26	27	28	29	30	31	TOTAL.
PETITS BASSINS DU SUD DE LA BRETAGNE (suite).																																
Gourin	1	.	.	.	.	.	.	.	1	.	.	.	1	.	.	2	.	.	.	.	4	3	2	2	4	.	1	3	11	16	7	58
Carhaix	.	.	.	.	.	.	5	.	.	.	.	.	.	.	.	9	1	.	.	.	14	3	1	3	1	.	.	.	27	4	8	76
Pénity	.	1	.	.	1	.	2	.	5	.	.	.	.	.	.	8	.	.	.	2	14	4	2	4	2	1	1	26	4	9	.	86
Goarem-Liziard	1	1	1	.	1	.	1	1	15	.	1	.	.	.	.	2	.	.	.	.	13	10	5	2	13	.	3	5	15	41	12	143
Châteaulin	1	.	.	.	.	.	1	3	.	.	1	.	.	.	.	1	.	.	.	5	2	3	1	.	5	.	1	2	6	17	5	54
Plouay	.	.	.	.	.	.	.	.	.	.	.	.	.	.	.	.	.	.	.	.	.	.	.	.	7	.	.	.	20	.	.	27
Le Cosquer	.	.	.	.	2	.	.	.	.	.	.	.	.	.	.	2	.	.	.	1	6	.	1	5	.	.	1	1	25	4	5	53
Pontivy	.	2	.	.	.	.	.	.	.	.	.	.	.	.	.	.	.	.	.	.	2	.	.	1	.	.	.	.	20	5	.	30
Kéroret	.	.	.	.	.	.	.	.	1	.	.	.	.	.	1	.	.	.	.	1	6	.	2	1	.	1	.	15	6	4	.	38
Locminé	.	.	.	.	1	.	.	.	.	.	.	.	.	.	.	.	.	.	.	1	6	.	.	2	1	.	.	1	13	6	6	37
Hennebont	.	.	.	.	.	.	.	.	.	.	.	.	.	.	.	.	.	.	.	.	9	2	.	.	1	.	.	.	2	21	3	38
Lorient (Obs.)	.	.	.	.	1	.	.	.	5	2	.	.	.	.	.	2	.	.	.	.	6	6	1	1	.	.	.	.	1	18	3	46
Le Grognon (Groix)	1	.	.	.	1	.	.	.	6	9	.	.	2	2	.	1	1	.	.	.	4	.	2	.	4	.	.	.	1	26	3	63
Auray	.	.	.	.	.	.	.	.	.	.	.	.	.	.	.	.	.	.	.	3	5	.	1	.	3	.	.	.	17	2	.	31
Vannes	.	.	.	5	.	.	.	.	1	.	.	.	.	.	.	.	.	.	.	.	.	.	.	.	.	.	.	.	4	7	3	20
Palais (Belle-Ile)	.	.	.	.	.	.	.	.	2	.	.	.	1	.	.	1	.	.	.	.	4	6	2	.	2	.	.	.	.	12	2	32
Er-Hastellic	3	.	.	.	1	.	.	.	6	.	.	.	1	.	.	.	.	.	.	.	5	.	1	.	1	.	.	.	.	15	2	35
BASSIN DE LA VILAINE.																																
Erbrée	0	.	0	.	0	.	.	1	.	.	.	.	0	0	1	3	0	.	.	.	6	1	2	1	4	.	.	0	.	5	1	25
Vitré	0	.	0	0	0	.	.	1	.	.	.	.	0	0	1	4	.	.	0	0	5	5	3	1	4	.	0	0	.	4	1	31
St-Christophe-d.-B.	1	.	.	2	.	.	.	.	.	.	.	.	.	1	1	3	.	.	.	.	8	1	4	5	1	.	.	.	1	5	1	34
Châteaubourg	2	.	.	.	.	.	.	8	.	.	.	.	.	.	.	4	.	.	3	.	4	3	2	5	4	.	.	.	0	6	1	43
Bruz	.	.	.	.	.	.	.	9	.	.	.	.	.	.	.	3	.	.	.	.	5	1	1	1	.	.	.	0	.	0	.	19
Rennes (P. C.)	.	.	.	.	.	.	.	0	.	.	.	.	1	0	.	2	.	.	.	.	4	2	2	1	0	.	.	.	2	6	1	20
Le Boulet (Étang)	.	.	1	.	.	.	.	0	.	.	.	.	.	.	.	4	.	.	0	.	4	0	.	0	4	.	.	.	2	1	0	16
Montauban	.	.	1	1	.	.	.	.	.	.	.	.	.	.	.	7	.	.	.	.	3	4	3	1	1	.	.	.	6	5	3	35
Montfort	.	.	1	1	.	.	.	.	.	.	.	.	.	.	.	5	.	.	.	.	3	3	4	1	.	.	.	.	3	8	4	34
Saint-Méen	.	1	4	1	0	.	.	.	.	.	0	.	.	.	.	1	.	2	.	10	1	6	1	6	.	.	7	1	2	0	0	43
Merdrignac	.	.	.	.	.	.	.	.	.	.	.	.	.	.	.	1	.	.	.	.	.	.	.	1	2	.	.	.	.	7	4	15
Plouguenast	.	.	.	.	.	.	.	.	.	.	.	.	.	.	.	.	.	.	.	.	.	.	.	.	5	.	.	1	2	13	4	25
Rohan	.	.	.	.	.	.	.	.	.	.	.	.	.	.	.	.	.	.	.	.	2	1	.	.	.	.	.	.	.	19	4	26
Bosméléac	.	.	.	.	.	1	1	.	3	.	.	.	.	1	.	4	.	.	.	.	4	1	.	2	.	.	.	2	22	4	5	50
Plélan	.	.	1	.	1	.	0	1	.	.	.	.	0	0	.	2	1	.	1	2	5	2	2	4	1	.	.	.	5	8	3	39
Ploërmel (P. C.)	.	.	.	.	.	.	.	.	.	.	.	.	.	.	1	.	.	.	.	1	1	.	.	1	.	.	.	.	13	1	4	22
Malestroit	.	.	4	.	.	.	.	.	.	.	.	.	.	.	.	.	.	.	.	4	3	.	1	2	.	.	.	.	11	1	7	33
Redon	.	.	.	.	.	.	.	3	.	.	.	.	.	6	.	.	.	.	7	.	11	.	.	2	1	.	.	.	4	9	2	46
Guipry	1	.	.	0	.	.	.	.	.	.	.	.	0	1	.	1	.	.	.	.	8	2	1	1	1	.	.	.	3	7	1	27
Bain	1	.	.	.	.	.	.	.	.	.	.	.	1	.	.	3	.	.	.	.	12	2	2	1	2	.	.	.	4	6	1	35
La Guerche	1	.	.	.	.	.	.	0	.	.	.	.	.	0	0	2	.	0	.	.	5	0	4	2	.	.	.	1	.	4	1	20
Martigné-Ferchaud	1	2	.	.	.	.	.	8	.	.	.	.	2	3	.	3	.	.	.	6	13	1	1	3	3	1	.	.	1	8	6	62
St-Julien de V.	.	.	.	.	.	.	.	.	.	.	.	1	1	.	.	.	.	.	.	.	7	4	3	1	2	.	.	.	4	5	5	33
Melneuf (Guenr.)	.	.	.	.	1	.	.	1	.	.	.	1	1	.	.	2	.	.	.	.	6	4	1	1	3	.	.	.	.	7	1	29
La Roche-Bernard	1	.	.	.	.	.	.	.	.	.	.	.	.	.	.	.	.	.	.	5	1	7	.	.	.	.	.	1	13	3	12	43
BASSIN DE LA LOIRE.																																
Bassin de la Loire supérieure.																																
Saint-Paulien	.	.	.	.	.	.	2	.	.	8	.	.	2	1	10	.	.	.	2	.	.	.	.	.	.	.	.	.	.	.	.	25
Les Creuses	.	.	.	.	1	3	3	2	4	3	1	.	1	.	9	4	7	8	3	1	1	9	10	.	.	.	.	.	.	.	.	70

STATIONS.	1	2	3	4	5	6	7	8	9	10	11	12	13	14	15	16	17	18	19	20	21	22	23	24	25	26	27	28	29	30	31	TOTAL.
Bassin de la Loire supérieure (suite).																																
Rochetaillée	.	.	.	.	.	3	3	3	2	2	.	.	.	.	2	2	2	3	14	3	3	11	12	.	.	.	.	.	.	.	2	67
Saint-Étienne(P.C).	.	.	0	1	5	1	2	.	.	.	.	0	.	.	1	1	.	0	1	0	.	.	.	.	.	.	.	.	.	.	.	12
Fortunières	.	.	.	.	3	4	6	.	.	.	.	.	7	.	.	4	3	5	.	7	8	13	.	.	.	.	.	.	.	.	.	60
Montbrison (P. C.)	.	.	.	.	.	.	2	.	.	1	.	.	.	.	5	6	.	.	2	.	7	7	.	.	.	.	.	.	.	.	.	30
Feurs	.	.	.	.	.	0	1	.	.	2	.	2	.	0	3	8	.	.	1	.	5	8	.	.	.	.	.	.	.	.	.	31
Panissières	.	.	.	.	4	.	.	.	.	.	.	.	.	.	.	.	.	.	.	.	.	.	15	.	13	.	.	.	.	.	4	37
Nervieux	.	.	.	.	.	4	.	.	.	.	.	5	.	.	2	15	.	.	.	.	20	.	.	.	.	.	.	.	10	.	.	56
St-Romain-d'Urfé	.	.	.	0	1	1	1	1	.	1	.	2	3	1	3	3	2	0	1	1	6	9	8	.	5	.	.	.	.	1	.	50
Fourneaux	.	.	.	.	4	.	.	.	2	.	3	.	.	3	1	7	.	.	.	.	4	16	14	.	.	.	.	.	.	.	.	54
Montagny	.	.	.	.	.	.	3	.	.	.	4	.	.	3	4	8	.	6	.	.	.	20	10	15	.	.	.	.	.	.	.	73
Roanne	.	.	.	.	3	.	.	.	.	.	.	.	.	.	.	.	.	.	.	.	.	.	25	.	.	.	.	.	.	.	3	31
Charolles	2	.	.	.	5	.	.	.	.	.	.	.	2	.	1	5	3	.	1	.	8	6	11	3	.	.	.	.	.	.	3	50
Digoin (P. C.)	.	.	.	.	5	6	.	.	.	.	.	.	.	.	.	.	.	.	.	.	.	7	20	7	.	.	.	.	.	4	.	49
Pierrefitte	.	.	.	.	2	.	.	.	.	.	.	.	.	.	.	.	.	.	.	.	.	7	3	1	1	.	.	.	.	2	.	16
Dompierre	.	.	.	.	3	.	.	1	.	.	.	.	.	.	.	.	.	.	.	.	.	16	5	.	3	.	.	.	.	4	1	33
Beaulon	.	.	.	.	.	.	.	.	.	.	.	.	.	.	.	5	.	.	.	.	.	.	.	16	.	.	.	.	.	.	.	21
St-Eusèbe	.	.	.	.	.	.	.	.	.	.	.	.	1	.	2	6	.	.	.	.	11	2	6	1	.	.	.	.	.	2	.	31
Autun (P. C.)	.	.	.	.	3	.	.	.	.	.	.	.	1	.	.	7	3	.	2	.	14	2	2	2	2	.	.	.	.	1	1	40
Arnay-le-Duc	.	.	.	.	.	.	.	.	.	.	.	.	.	0	.	5	.	.	.	.	1	.	2	2	2	.	.	.	.	1	.	13
Les Settons	5	.	.	.	5	1	1	1	.	.	.	.	.	.	.	7	6	.	4	.	3	6	3	7	10	.	.	.	.	.	8	67
Luzy (P. C.)	.	.	.	.	.	.	.	.	.	.	.	.	8	.	.	.	.	.	10	.	9	.	.	.	.	.	.	.	.	.	.	27
Decize	.	.	.	.	.	.	.	.	.	.	.	.	.	.	.	.	.	.	.	.	.	.	.	.	.	.	.	.	.	2	.	2
Nevers	.	.	.	.	.	.	.	.	.	.	.	.	.	.	.	.	8	.	.	.	8	4	4	.	.	.	.	.	.	3	.	27
Châtillon-en-B.	.	.	.	.	.	.	.	2	.	.	.	.	.	.	.	11	2	.	.	.	12	.	1	2	3	.	.	.	.	4	.	38
La Colancelle	.	.	.	.	5	.	1	0	.	.	.	.	.	.	.	.	9	.	1	.	7	.	9	2	3	.	.	.	.	.	2	39
Prémery	1	.	.	0	3	.	0	.	.	.	.	.	.	1	.	6	1	0	0	.	9	3	6	1	3	.	.	0	.	3	1	38
Bassin de l'Allier.																																
La Bastide	16	6	.	2	.	.	.	.	.	.	.	.	.	.	.	.	.	.	.	.	.	.	.	.	.	.	18	15	.	.	3	60
Mercoire	8	2	.	.	.	0	1	1	1	1	0	.	1	0	1	1	0	0	0	0	5	10	6	.	.	.	.	.	.	.	.	38
Langogne	3	.	.	.	1	.	0	0	0	.	1	.	.	.	1	1	.	2	1	1	2	9	13	.	.	.	.	.	.	.	.	35
Grandrieu	2	.	.	.	0	0	1	1	1	.	.	.	.	.	5	5	3	1	1	1	1	13	1	.	.	.	.	.	.	.	.	36
Saugues	.	.	.	.	.	.	2	2	3	.	.	.	.	.	2	3	4	.	1	3	5	.	.	.	.	.	.	.	.	.	.	25
Langeac	.	.	.	.	.	.	.	.	.	.	.	.	.	.	4	1	.	.	1	.	13	1	1	.	.	.	.	.	.	.	.	21
Murat	.	.	.	.	.	.	.	2	.	.	3	.	.	.	10	2	.	.	.	.	3	8	4	.	.	.	.	.	.	.	.	32
Massiac	.	.	.	.	.	.	.	1	.	.	.	.	5	.	.	4	1	.	.	.	5	6	.	.	.	.	.	.	.	3	.	25
Brioude	.	.	.	.	1	1	2	.	.	.	.	.	1	.	2	1	1	.	4	1	.	8	1	.	.	.	.	.	.	1	.	24
Ambert	.	.	.	.	4	.	1	1	.	.	.	.	4	.	2	9	19	.	2	4	5	11	26	.	1	.	.	.	.	0	1	90
Besse	.	.	.	.	.	1	1	1	1	1	.	.	1	1	1	5	.	.	.	.	3	3	.	.	.	.	.	.	.	.	.	19
Puy de Dôme	.	.	.	.	12	11	15	7	4	1	0	.	13	0	3	13	20	4	13	6	18	83	60	10	5	.	.	.	.	0	1	299
Clermont (Obs^re^)	.	.	.	.	1	2	1	1	0	0	1	.	3	.	0	1	2	.	0	1	3	2	8	.	.	.	.	.	.	1	0	29
Pontgibaud	.	.	.	.	2	4	2	3	.	1	.	.	.	.	1	4	8	.	4	3	2	13	.	.	1	.	.	.	.	1	.	49
Thiers	.	.	.	.	3	1	1	2	0	.	2	.	3	.	2	3	6	3	1	.	6	20	18	0	.	.	.	.	.	.	2	73
Saint-Clément	.	.	.	1	6	1	2	2	.	1	.	.	.	7	.	9	4	.	4	.	12	13	19	.	.	.	.	.	.	4	.	85
Vichy	.	.	.	.	2	.	2	1	.	.	.	.	2	.	.	5	2	.	2	0	1	8	8	.	.	.	.	.	.	7	.	40
Ébreuil	.	.	.	.	3	1	.	1	.	.	.	.	3	.	2	5	7	.	.	.	4	4	6	.	.	.	.	.	.	5	.	41
Bessay	.	.	.	.	.	.	.	.	.	.	.	.	.	.	.	.	.	10	.	8	.	5	4	.	.	.	.	.	.	.	6	33
Moulins (P. C.)	.	.	.	.	2	.	.	.	.	.	.	.	.	.	.	7	.	.	.	.	2	4	5	.	.	.	.	.	.	5	.	25

STATIONS.	1	2	3	4	5	6	7	8	9	10	11	12	13	14	15	16	17	18	19	20	21	22	23	24	25	26	27	28	29	30	31	TOTAL.
Bassin de l'Allier (suite).																																
Baleine	.	.	.	.	3	.	.	.	0	.	.	.	1	.	0	4	.	.	.	.	5	5	6	1	1	.	.	.	.	5	0	32
Franchesse	0	.	.	.	3	.	0	.	.	.	0	.	1	.	1	3	5	.	.	.	3	6	7	0	.	.	.	.	.	2	.	31
Bassin du Cher.																																
Auzances	.	.	.	.	.	.	4	.	.	8	.	.	.	.	.	.	13	.	5	.	.	.	31	1	.	.	.	.	.	.	2	64
Chénérailles	.	.	.	.	.	.	.	.	.	.	.	.	.	.	.	.	.	.	.	.	.	.	33	1	.	.	1	.	.	1	.	35?
Chambon	.	.	.	.	1	5	1	.	.	1	.	3	.	.	4	5	1	3	1	3	13	12	.	.	.	.	.	.	1	1	.	55
Montluçon	.	.	.	.	3	.	2	1	.	.	.	3	.	.	2	4	.	3	.	.	9	3	6	.	.	.	.	.	.	.	.	36
Préveranges	.	.	.	.	.	.	.	6	.	.	3	.	.	.	3	.	.	8	9	4	10	8	.	.	.	.	.	.	.	.	.	51
Charenton	.	.	.	.	1	.	0	.	0	.	.	.	0	.	.	.	3	.	0	.	.	6	13	.	.	.	.	.	.	4	.	32
Morlac	.	.	.	.	.	.	2	.	.	.	.	.	.	1	.	.	2	3	.	.	2	10	3	.	.	.	.	.	.	.	.	24
Ourouer-les-B.	.	.	.	.	.	.	.	.	.	.	.	.	.	.	.	.	.	.	.	.	.	.	3	.	.	.	.	.	.	2	.	4
Bourges (E. N.)	.	.	.	.	.	.	.	.	.	.	.	.	.	.	0	1	.	0	.	.	8	1	5	.	.	.	.	.	.	3	.	20?
Les Aix	.	.	.	.	.	.	.	.	.	.	.	.	.	.	.	.	.	.	.	.	.	5	.	.	.	.	.	.	.	.	.	5
St-Palais (La Rés.)	.	.	.	2	1	.	.	.	.	.	.	.	1	2	1	10	5	.	22	7	.	2	6	7	12	.	.	5	.	4	6	96
Mehun-s.-Yèvre	.	.	.	.	2	.	.	.	.	.	.	.	.	.	.	4	.	.	.	.	3	9	4	2	.	.	.	.	.	4	1	28
Vierzon (Le Briou)	.	.	0	2	0	2	.	.	.	.	.	.	.	.	1	.	6	.	3	.	5	5	1	.	2	.	.	.	.	4	.	31
Argent	.	.	.	.	.	.	.	.	.	.	.	.	.	.	.	.	.	.	.	.	.	.	.	7	.	.	5	.	15	.	10	37
Salbris	2	.	.	.	.	.	0	.	0	.	.	.	.	.	0	1	2	.	5	.	1	2	5	.	2	.	.	.	.	4	.	26
Romorantin	.	.	.	.	.	.	.	.	.	.	.	.	.	.	.	4	.	4	.	.	3	.	.	.	.	.	.	.	.	3	.	14
Mennetou-s.-Ch.	.	.	.	.	.	.	.	.	.	.	.	.	.	.	2	3	.	4	5	2	.	0	.	.	.	.	.	.	0	0	.	17
Saint-Aignan	.	.	.	.	.	.	.	.	.	.	.	.	2	.	0	.	.	0	.	.	11	.	.	1	3	.	.	.	.	1	1	19
Montrichard	.	.	5	.	.	.	1	2	.	.	.	.	.	6	.	.	.	.	3	4	1	3	.	2	.	.	.	.	.	3	.	30
Bassin de l'Indre.																																
Sainte-Sévère	.	.	.	.	.	2	4	.	.	3	.	.	.	2	4	4	.	5	4	.	8	.	.	.	.	.	.	.	.	.	.	36
Châteauroux (S.ag.)	.	.	.	.	.	.	.	.	.	.	.	.	.	.	.	.	.	.	.	.	14	1	4	1	.	.	.	.	.	1	.	20
Loches (P. C.)	.	.	.	.	.	.	0	.	.	.	.	.	2	1	0	6	.	.	.	.	8	.	2	.	2	.	.	.	3	.	.	24
Manthelan	.	.	.	.	.	.	.	.	.	.	.	.	.	.	.	.	6	.	.	.	9	.	5	.	.	.	.	.	.	2	.	22
Le Louroux	.	1	.	0	0	.	.	.	.	.	.	.	1	.	.	4	.	.	.	.	10	3	2	0	3	.	.	.	.	2	.	26
Saint-Branchs	.	.	.	.	.	.	.	.	.	.	.	.	.	.	.	4	4	2	.	.	.	.	.	.	.	.	.	.	.	.	.	10
Azay-le-Rideau	.	.	.	.	.	.	.	.	.	.	.	.	.	.	.	3	0	0	.	.	.	.	.	.	.	.	.	.	.	.	7	10
Lignières	0	.	.	0	0	.	.	0	0	.	.	.	0	0	.	3	.	.	.	.	9	0	0	0	0	.	.	.	.	3	.	18
Rigny-Ussé	1	.	.	.	.	.	.	0	0	.	.	.	1	0	.	4	.	.	.	.	7	3	2	1	3	.	.	.	.	3	0	25
Bassin de la Creuse.																																
Felletin	.	.	.	.	.	.	.	.	.	.	.	.	.	.	.	.	.	.	.	.	.	1	4	.	.	.	.	.	.	0	.	5
Boussac	.	.	.	3	1	1	0	.	.	.	.	1	.	1	4	1	1	2	0	7	10	14	2	.	.	.	.	.	1	.	4	53
Guéret (E. N.)	.	.	.	.	6	20	.	.	.	.	.	.	.	.	.	.	.	.	.	.	.	.	.	.	.	.	.	.	4	4	4	38?
Bénévent	0	.	.	.	4	.	.	.	.	.	.	.	.	.	1	3	.	.	.	.	15	2	17	3	.	.	.	.	.	1	.	46
Razès	.	.	.	.	10	0	1	1	.	1	0	.	1	2	5	4	.	.	4	3	2	6	18	3	5	.	.	.	.	.	.	67
Bessines	.	.	.	.	5	.	2	.	.	.	.	.	.	.	.	6	4	5	7	.	8	6	7	7	.	.	.	.	.	.	.	58
Bellac	.	.	.	.	.	.	1	.	.	.	.	.	.	.	.	2	.	2	1	.	5	5	.	.	.	.	.	.	.	.	.	16
Magnac-Laval	.	.	.	.	4	.	1	.	0	.	.	.	0	.	0	4	3	.	4	.	8	11	8	1	3	.	.	.	.	1	0	48
La Souterraine	.	.	.	.	5	.	2	3	.	.	.	.	.	.	2	3	8	.	3	2	12	10	11	2	3	.	.	.	.	1	.	67
Dun-le-Paleteau	.	.	.	.	.	.	5	.	.	.	.	.	.	.	.	9	.	3	.	.	14	6	13	2	3	.	.	.	.	.	.	56
St-Benoît-du-S.	.	.	.	.	2	0	2	.	.	.	.	.	.	.	2	6	.	.	2	.	0	12	1	.	.	.	.	.	.	.	.	27
Barrou	1	.	.	.	.	0	0	.	0	.	.	.	1	0	0	5	.	.	1	.	7	5	2	2	.	.	.	.	.	2	1	27

STATIONS.	1	2	3	4	5	6	7	8	9	10	11	12	13	14	15	16	17	18	19	20	21	22	23	24	25	26	27	28	29	30	31	TOTAL.
Bassin de la Creuse (suite).																																
Abilly	1	.	.	.	.	.	1	1	0	.	.	.	.	.	8	1	1	0	0	.	.	2	3	1	.	.	.	.	.	1	1	22
Buxeuil	.	.	.	.	.	.	.	.	.	.	.	.	.	.	.	.	.	.	.	.	11	.	.	.	.	.	.	.	.	4	.	15
Bassin de la Vienne.																																
Eymoutiers	.	.	.	.	.	.	.	.	.	7	.	.	.	.	.	.	.	.	9	.	7	.	19	.	6	.	.	.	.	.	.	48
Pontarion	.	.	.	.	3	.	1	0	.	0	.	.	1	.	1	2	1	.	1	0	4	9	13	1	3	.	.	.	.	1	0	41
Saint-Léonard	.	.	.	.	5	.	1	.	.	.	.	.	.	.	.	5	0	.	1	.	4	5	13	4	.	.	.	.	.	2	3	43
Pierrebuffière	.	.	.	.	.	1	.	.	.	.	2	.	.	1	1	4	5	.	4	2	.	0	2	2	.	.	.	.	.	.	3	27
Oradour-s.-Vayres	.	.	.	.	.	.	1	.	.	.	.	.	2	.	.	6	8	.	.	.	11	12	8	1	5	.	.	.	.	1	0	55
Limoges (C. M.)	.	.	.	.	3	.	.	.	.	.	.	.	1	.	.	7	.	.	.	.	13	12	12	1	.	.	.	.	.	4	0	53
Oradour-s.-Gl	.	.	.	.	5	.	1	.	.	.	.	.	1	.	.	4	2	.	1	.	5	16	7	7	.	.	.	.	.	1	.	50
Rochechouart	.	.	.	.	.	.	2	1	.	.	.	.	1	.	.	4	4	.	6	1	7	11	2	2	.	.	.	.	.	1	1	42
Chabanais	.	.	.	.	4	.	.	.	.	.	.	.	.	.	.	.	.	.	.	.	10	12	7	1	3	.	.	.	.	0	.	38
Nouic	.	.	.	7	.	4	2	.	.	.	.	0	.	0	11	2	.	12	0	5	18	2	3	0	.	.	.	.	.	3	2	72
St-Vincent-la-Ch	.	.	.	.	6	.	1	.	.	.	.	.	.	.	.	.	8	.	.	.	14	10	3	2	5	.	.	.	.	6	4	59
Lezay	.	.	.	.	4	.	0	0	1	.	.	.	1	.	6	.	.	0	0	.	14	9	2	2	4	.	.	.	.	5	2	50
Lussac-les-Ch	.	.	.	.	6	.	.	.	.	.	.	.	.	.	.	8	.	.	3	.	11	3	.	.	.	.	.	.	.	7	2	40
Poitiers (P. C.)	.	.	.	.	.	.	.	.	.	.	.	.	.	.	.	6	.	.	.	.	2	.	.	.	.	.	.	.	.	4	.	12
Ménigoute	7	.	.	.	4	.	.	1	.	.	.	.	1	.	.	4	.	1	.	.	11	8	3	3	5	.	.	.	.	5	6	59
Parçay-s.-V	.	.	.	.	.	.	.	1	.	.	.	.	.	1	.	3	.	.	.	.	6	6	.	.	.	.	.	.	.	.	6	23
Saint-Épain	1	.	.	.	.	.	.	.	1	.	.	.	1	.	.	4	.	.	.	.	9	2	3	1	2	.	.	.	.	2	.	25
Bassin de la Loire, du Bec-d'Allier à Angers.																																
La Guerche	.	.	.	.	.	.	.	.	.	.	.	.	.	.	.	.	.	.	.	.	6	.	.	.	.	.	.	.	.	3	3	12
Cuffy	.	.	.	.	2	.	.	.	.	.	.	.	.	.	0	4	.	0	1	.	3	4	4	2	.	.	.	.	.	.	1	22
Givry	,	.	.	1	1	.	0	.	.	.	.	.	.	0	0	6	1	0	0	.	6	4	5	2	0	.	.	0	0	3	0	31
Sancergues	.	.	.	.	.	.	.	.	.	.	.	.	.	.	1	14	17	.	.	.	4	.	.	.	.	.	.	.	.	.	3	39
Sancerre	.	.	.	.	.	1	.	.	.	.	.	.	.	.	.	5	1	.	.	.	6	.	5	2	.	.	.	.	.	4	.	24
Saint-Satur	.	.	.	.	2	.	.	.	.	.	.	.	.	.	.	.	.	.	.	.	7	2	5	2	3	.	.	.	.	3	1	25
Léré	.	.	.	.	0	1	0	0	.	.	.	.	0	0	0	5	1	0	1	0	5	1	4	1	0	.	.	1	.	2	0	22
Gien	.	.	.	.	1	1	0	1	.	.	.	.	1	0	0	8	2	5	5	4	3	7	3	3	3	.	.	.	.	2	.	50
Grignon	.	.	.	.	2	1	.	.	.	.	.	.	.	2	1	3	1	1	5	.	4	.	4	.	3	.	.	.	.	4	1	32
Combreux	.	.	.	0	2	0	.	.	.	.	.	.	1	1	0	1	.	.	0	.	3	1	3	0	4	.	.	.	.	6	1	23
Orléans (P. C.)	2	.	1	3	3	.	.	.	.	.	.	.	.	1	.	.	.	.	.	.	2	1	3	1	4	.	.	.	.	7	2	30
La Motte-Beuvron	.	.	.	1	.	6	6	.	.	.	.	.	.	.	3	8	.	4	16	.	1	.	3	.	.	.	.	2	.	1	2	53
La Ferté-St-Cyr	.	.	.	.	.	.	.	.	.	.	.	.	.	.	.	5	.	3	.	.	.	6	.	.	.	.	.	.	.	.	.	14
Contres	.	.	.	.	.	.	.	.	.	.	.	.	.	.	.	1	.	.	.	.	4	2	.	3	.	.	.	.	.	2	.	12
Ouzouer-le-Marché	2	.	.	.	.	.	.	1	.	.	.	.	1	.	.	4	.	.	.	.	5	.	3	.	4	.	.	.	.	3	1	24
Herbault	.	.	.	.	.	.	.	1	.	.	.	.	.	8	.	.	.	.	.	.	5	.	.	4	.	.	.	.	.	5	.	23
Blois (P. C.)	.	.	5	.	.	.	.	.	.	.	.	.	.	.	.	.	.	.	.	.	.	.	14	3	8	.	.	.	2	5	.	37
Villedomer	2	.	.	.	.	2	.	.	2	.	.	.	1	0	0	5	1	.	0	0	10	4	.	0	5	.	.	.	.	6	0	33
Beaumont-la-Ronce	0	.	0	0	1	.	.	.	0	.	.	.	1	0	1	3	.	.	0	.	9	3	4	1	5	.	.	.	.	5	1	34
Tours (C. M.)	3	0	1	1	0	.	.	.	.	.	.	.	0	0	.	.	.	.	.	.	7	4	5	0	3	1	.	0	.	5	2	33
Channay	0	.	.	0	0	.	.	.	1	.	.	.	1	0	.	4	.	.	.	.	10	2	2	1	5	.	.	.	.	5	1	34
Angers (J. des pl.)	.	.	.	.	1	.	.	0	.	.	.	.	1	0	0	3	.	.	.	.	7	.	2	0	5	.	.	.	.	4	2	25
La Baumette (M. Cheux)	1	.	.	.	.	.	.	1	.	.	.	.	2	1	1	2	1	.	.	.	11	1	0	0	2	.	.	.	.	3	.	26
Auverse	4	.	.	.	.	.	.	2	.	.	.	.	.	.	.	2	.	.	.	.	13	2	1	1	.	.	.	.	.	9	1	37
Beaufort	1	.	.	.	.	.	.	1	0	.	.	.	1	.	.	2	.	.	.	0	5	2	3	.	.	.	.	.	.	4	.	19

STATIONS.	1	2	3	4	5	6	7	8	9	10	11	12	13	14	15	16	17	18	19	20	21	22	23	24	25	26	27	28	29	30	31	TOTAL.
Bassin du Loir.																																
Janville	.	.	.	.	6	2	.	.	.	.	.	.	.	2	1	.	9	.	2	.	.	.	0	.	6	.	.	.	.	4	.	32
Voves	.	.	.	.	.	.	2	1	0	.	.	.	1	1	.	4	0	.	.	0	4	.	4	.	3	.	.	.	.	3	1	24
Orgères	.	.	.	.	2	.	0	1	0	.	.	.	0	1	2	4	.	.	.	.	3	.	3	0	3	.	.	.	.	4	1	25
Châteaudun	.	.	.	.	.	.	.	.	2	.	.	.	1	.	.	.	.	.	.	.	2	.	.	.	.	.	.	.	.	3	.	8
Bonneval	.	.	.	.	.	.	.	2	3	.	.	.	2	1	.	9	.	.	.	.	5	.	3	1	5	.	.	.	.	5	.	36
Authon	.	.	.	.	0	1	.	0	.	.	.	.	.	.	.	6	.	.	.	.	6	1	6	4	5	.	.	.	.	6	2	38
Vendôme (P. C.)	2	.	.	1	.	.	.	.	1	.	.	.	.	1	.	6	.	.	.	0	3	2	2	2	3	.	.	.	.	4	3	30
Montoire	3	.	.	0	1	.	.	.	1	.	.	.	1	.	0	3	.	.	.	2	7	1	3	0	3	.	.	.	.	2	0	27
Savigny	4	.	.	1	1	.	.	0	.	.	.	.	2	1	.	3	.	0	.	.	9	2	4	1	.	.	.	.	.	8	2	38
Mondoubleau	.	.	.	.	.	.	.	1	.	.	.	.	.	5	.	2	.	.	.	.	5	.	.	.	10	.	.	.	.	7	.	30
Dissais-s.-C.	.	.	.	5	.	.	.	1	.	.	.	.	.	1	.	3	.	.	.	.	7	3	4	4	.	.	.	.	.	4	0	32
Le Lude	.	.	.	.	.	.	.	.	.	.	.	.	.	.	.	3	.	.	.	.	4	1	.	.	.	.	.	.	.	3	.	11
Pontvallain	.	.	.	.	.	.	.	.	.	.	.	.	.	.	5	.	.	.	.	1	4	2	2	.	2	.	.	.	.	1	.	17
La Flèche	.	.	.	.	.	.	.	.	.	.	.	.	.	.	.	.	.	.	.	.	11	1	1	3	.	.	.	.	.	4	1	21
Bassin de la Sarthe.																																
Ft d'Écouves	.	.	1	1	.	.	.	.	.	.	.	0	0	.	.	.	.	.	.	10	2	5	1	10	.	.	1	.	6	1	6	45
Ft de Bourse	0	.	.	2	0	.	.	.	.	.	.	.	.	1	1	0	0	.	.	.	.	2	3	3	2	2	.	1	.	.	2	19
Mortagne	.	.	.	2	.	.	1	0	.	.	.	1	0	1	2	1	.	.	.	6	0	3	3	6	.	.	.	.	3	1		30
Forêt de Réno	.	.	.	.	2	.	.	.	1	.	.	.	.	2	.	2	.	.	.	.	5	.	4	3	7	.	.	.	.	4	1	31
Nogent-le-Rotrou	.	.	.	.	1	1	.	.	1	.	.	.	.	.	.	6	.	.	.	.	4	.	.	.	.	.	.	.	.	3	.	17
Thiron-Gardais	2	.	.	.	.	.	.	1	.	.	.	.	.	2	.	2	.	.	.	1	5	1	.	2	7	.	.	.	.	3	.	26
Bellême	2	.	.	1	2	.	.	.	0	.	.	.	1	1	.	4	.	.	.	.	10	1	.	2	7	.	0	0	.	5	1	37
Ft de Perseigne	2	.	.	1	.	.	.	1	.	.	.	.	0	0	.	2	1	.	.	.	6	1	3	1	7	.	.	.	1	6	.	32
Alençon (C. M.)	.	.	.	2	.	.	.	.	.	.	.	.	.	.	.	.	.	.	.	.	.	.	.	.	.	.	.	.	.	1	.	4?
St-Denis-s.-Sarthon	.	.	.	.	.	.	.	3	.	.	.	.	.	.	.	1	0	.	.	.	1	3	.	.	4	.	.	.	.	1	2	15
Vilaines-la-Juhel	0	.	.	2	2	.	.	3	.	.	.	.	.	.	0	2	3	.	0	1	1	4	12	4	6	.	.	.	.	6	3	49
Bonnétable	.	.	.	.	.	.	.	.	.	.	.	.	.	.	.	.	.	.	.	.	.	.	.	2	3	.	.	.	.	2	1	8
La Ferté-Bernard	.	.	.	.	.	.	.	2	.	.	.	.	.	.	1	.	.	.	.	.	.	.	.	.	1	.	.	.	.	.	1	5
Ste-Suzanne	.	.	0	.	.	.	.	.	.	.	.	.	0	.	.	.	.	.	.	8	2	3	1	6	.	.	.	.	5	1	4	30
Chantenay	2	.	.	.	.	.	.	3	.	.	.	.	.	.	.	7	.	.	.	.	.	1	3	1	4	.	.	.	.	4	1	26
Souligné-s.-Vallon	4	.	.	.	1	.	.	1	.	.	.	.	.	.	1	2	.	.	.	.	6	2	2	1	9	.	.	.	.	4	1	34
Le Mans (P. C.)	.	2	.	.	.	.	.	.	.	.	.	.	.	.	.	.	.	.	.	.	7	.	1	3	.	.	.	.	.	3	.	16
Connerré	.	.	.	.	.	.	.	.	.	.	.	.	.	.	.	.	.	.	.	.	.	.	3	.	2	.	4	.	.	.	3	12
Malicorne	.	.	.	.	.	.	.	.	.	.	.	.	.	.	.	.	.	.	.	.	2	.	3	.	.	.	.	.	.	6	1	12
Sablé	.	.	.	.	.	.	.	3	.	.	.	.	.	.	2	.	4	.	.	.	.	6	4	3	8	.	.	.	.	6	4	40
Tiercé	.	.	.	.	.	.	.	.	.	.	.	.	.	0	0	1	7	.	.	.	6	5	5	.	2	.	.	1	.	5	1	33
Bassin de la Mayenne.																																
Domfront	.	.	.	2	1	.	.	2	.	.	.	.	1	0	0	3	2	.	1	.	8	4	5	1	5	.	.	.	.	7	1	43
Forêt d'Andaines	1	.	.	.	.	.	.	.	.	.	.	1	.	.	.	.	.	.	.	.	2	3	.	2	.	2	1	.	1	4	.	17
Pré-en-Pail	.	.	.	3	.	.	.	4	.	.	.	.	.	1	.	.	.	.	.	.	7	2	4	1	6	.	.	.	.	3	1	31
Gorron	.	.	.	.	.	.	.	.	.	.	.	.	.	1	.	.	.	.	.	.	.	1	1	.	.	.	.	.	.	3	0	6
Ambrières	.	.	.	1	2	.	.	.	.	.	.	.	0	.	.	2	.	.	0	.	9	4	3	2	7	.	0	0	.	5	2	37
Mayenne (P. C.)	.	.	.	4	0	.	.	.	.	.	.	.	.	1	.	.	.	.	.	.	10	.	8	.	8	.	.	.	.	5	1	37
Ernée	1	.	.	1	.	.	0	0	.	.	.	.	.	0	0	4	.	0	.	0	9	3	4	7	.	.	.	.	1	5	1	37
Chailland	.	.	.	.	.	.	1	1	2	.	.	.	.	.	.	.	.	1	.	.	1	2	2	.	.	.	.	.	5	3	0	19
Bais	.	.	.	.	.	.	.	.	.	.	.	.	.	.	.	.	.	.	.	8	5	4	3	.	.	.	.	.	6	.	.	26
Montsûrs	1	.	.	.	1	.	.	.	1	.	.	.	.	.	.	2	1	0	.	0	6	2	3	1	7	.	.	.	.	4	0	29

STATIONS.	1	2	3	4	5	6	7	8	9	10	11	12	13	14	15	16	17	18	19	20	21	22	23	24	25	26	27	28	29	30	31	TOTAL.
Bassin de la Mayenne (suite).																																
Laval (E. N.)	.	.	.	.	.	.	.	0	.	.	.	.	1	5	7	5	1	2	.	0	12	3	4	10	0	.	.	.	0	6	0	56
Cossé-le-Vivien	3	.	.	.	.	.	.	1	.	.	.	.	.	.	.	3	0	.	.	.	9	1	3	6	1	.	.	.	.	5	1	33
Grez-en-Bouëre	1	.	.	0	.	.	.	.	0	.	.	.	.	.	1	2	1	.	.	.	0	2	1	0	4	.	.	.	.	5	1	19
Château-Gontier	2	.	.	1	.	.	.	.	.	.	.	.	.	.	2	1	.	.	.	.	3	.	.	.	5	.	.	.	.	.	1	15
St-Aignan-s.-Roë	.	.	.	.	.	.	.	.	.	.	.	.	.	0	1	2	0	.	.	.	4	1	4	1	3	.	.	.	.	5	0	21
Pouancé	.	.	.	.	.	.	.	.	.	.	.	.	.	.	.	.	.	.	.	.	.	.	28	.	3	.	.	.	.	4	7	42
Segré	.	.	.	.	.	.	.	.	.	.	.	.	.	1	.	6	1	.	.	.	3	1	2	1	2	.	.	.	.	3	1	20
Bassin de la Loire inférieure, rive droite.																																
Candé	1	.	.	.	.	.	.	0	.	.	.	.	1	0	.	3	.	.	.	.	7	4	2	1	4	.	.	.	.	4	0	27
Oudon	.	.	.	.	4	.	.	.	.	.	.	1	.	.	.	2	.	.	.	.	13	1	.	1	3	.	.	.	.	8	.	35
Joué-sur-Erdre	.	.	.	.	.	.	.	4	.	.	.	1	.	.	.	.	.	.	.	.	6	5	2	1	2	.	.	.	.	6	1	29
Nantes (Obsre)	.	.	.	.	2	.	.	.	.	.	.	1	.	.	.	3	.	1	.	.	6	6	1	0	2	.	.	.	.	5	0	28
Cordemais	2	.	.	.	2	.	.	.	.	.	.	3	1	.	.	4	.	.	.	.	11	6	1	1	2	.	.	.	.	7	0	39
Savenay (E. N.)	.	.	.	6	.	.	.	.	.	.	3	.	2	.	2	.	.	.	2	.	13	.	1	1	2	.	.	.	.	.	.	31
Saint-Nazaire	.	.	.	.	2	.	.	.	.	.	.	1	.	.	.	3	.	.	.	.	7	4	1	1	4	.	.	.	.	5	2	31
Bassin de la Loire inférieure, rive gauche; bassin de la Sèvre nantaise.																																
Secondigny	.	.	.	.	4	.	.	.	.	.	.	.	1	0	.	4	.	.	.	.	17	7	4	5	4	.	.	.	.	.	9	55
Parthenay (E. N.)	5	.	.	.	2	.	.	.	.	.	.	.	1	1	.	.	.	.	.	.	12	7	2	.	.	.	.	.	.	2	.	31
L'Absie	.	.	.	.	3	.	.	.	.	.	.	.	.	.	.	.	.	.	.	.	23	7	6	4	4	.	.	.	.	8	4	59
Belleville	2	.	.	.	.	.	.	.	2	.	.	.	0	.	2	.	.	.	.	.	.	11	0	.	.	.	.	.	.	0	.	17
Fontevrault	2	.	.	.	.	.	2	.	.	.	.	2	1	.	3	.	.	.	.	6	4	2	.	2	.	.	.	.	.	2	1	27
Saumur	.	.	.	.	.	.	.	3	.	.	.	.	1	0	.	4	.	.	.	.	8	3	4	0	2	.	.	.	.	3	.	28
Ponts-de-Cé	1	.	.	.	1	.	.	0	.	.	.	.	2	1	.	3	.	.	.	.	8	1	2	0	0	.	.	.	.	4	0	24
Chemillé	.	.	.	.	.	.	.	6	.	.	.	.	4	.	2	8	4	.	.	.	11	5	3	0	4	.	.	.	.	5	0	52
Les Gardes	4	.	.	0	0	.	.	2	.	.	.	.	2	0	1	3	2	.	.	.	7	6	2	1	2	.	.	.	5	6	0	43
Cholet	4	.	.	.	1	.	.	0	.	.	.	.	3	.	.	5	0	.	.	.	9	8	2	1	3	.	.	.	.	.	6	42
Beaupréau	.	.	.	.	.	.	.	.	.	.	.	.	5	2	2	5	3	.	.	.	15	10	1	1	.	.	.	.	3	6	.	53
La Pommeraye	.	.	.	.	.	.	.	0	.	.	.	.	3	0	0	3	0	.	.	.	7	5	2	1	4	.	.	.	.	4	1	30
Champtoceaux	0	.	.	.	.	.	.	.	0	.	.	.	1	.	.	3	0	.	.	.	7	5	1	1	1	.	.	.	.	6	1	26
Tiffauges	.	.	.	.	.	.	.	.	.	.	.	.	3	2	2	2	3	3	3	3	10	1	1	6	4	.	.	.	.	.	.	43
Les Herbiers	.	.	.	.	2	.	.	0	.	.	.	.	1	0	0	3	1	.	.	.	8	8	2	1	2	.	0	0	.	7	1	36
Montaigu	.	.	.	.	3	.	.	.	.	.	.	.	2	0	.	4	1	.	.	.	12	4	2	1	.	.	.	.	.	12	1	41
Vieillevigne	.	.	.	.	1	.	.	1	.	.	.	.	.	.	.	1	.	.	.	.	16	4	.	.	.	.	.	.	.	5	2	31
Clisson	7	.	.	.	.	.	.	.	.	.	.	3	.	.	.	.	.	.	.	.	16	.	1	.	.	.	.	.	.	7	.	34
Vertou	.	.	.	.	.	.	.	.	.	.	.	.	.	.	.	.	.	.	.	.	2	.	4	.	.	.	.	.	.	4	2	13
Indret	.	.	.	0	2	.	.	.	.	.	.	1	0	.	.	3	.	.	.	.	6	7	1	0	3	.	.	.	.	6	0	30
BASSINS ENTRE LA LOIRE ET LA GIRONDE.																																
Bassins de la Vie, du Lay et de la Sèvre niortaise.																																
Pointe Saint-Gildas	.	.	.	.	2	.	.	.	.	.	.	.	.	.	.	.	.	.	.	.	.	.	.	.	5	.	.	.	.	5	.	12
Pornic	.	.	.	.	3	.	.	.	.	.	.	1	.	.	.	1	.	.	.	.	19	.	2	.	3	.	.	.	2	6	3	41
Noirmoutiers	.	3	.	.	.	.	.	.	1	.	.	.	.	0	.	.	.	.	.	.	6	9	2	.	3	.	.	.	.	5	.	29
Ile d'Yeu	.	.	.	.	0	.	.	.	.	.	.	.	.	0	.	0	.	0	.	.	4	8	2	3	.	.	.	0	.	0	.	19
St-Gilles-s.-Vie	7	.	.	.	.	.	.	.	.	.	.	.	.	.	.	2	.	.	.	.	4	10	.	1	.	.	.	.	.	8	.	32
Les Sables-d'Olonne	9	.	.	1	.	.	.	.	.	.	.	.	1	.	.	2	.	.	.	.	6	8	4	1	1	.	.	.	.	2	.	35
Roche-s-Yon (E.N.)	.	.	.	.	5	9	.	.	.	.	.	.	2	.	.	3	.	.	.	.	9	8	4	2	1	.	.	.	.	4	2	49

STATIONS.	1	2	3	4	5	6	7	8	9	10	11	12	13	14	15	16	17	18	19	20	21	22	23	24	25	26	27	28	29	30	31	TOTAL.
Bassins de la Vie, du Lay et de la Sèvre niortaise (suite).																																
Chantonnay	.	.	.	.	6	.	.	.	.	.	.	.	.	.	.	.	.	.	.	.	.	21	5	.	.	.	.	.	.	6	.	38
La Châtaigneraie	.	.	.	.	5	.	.	0	.	.	.	.	.	.	.	2	.	.	.	.	10	10	3	1	4	.	.	.	.	6	4	45
La Longèves	3	.	.	.	3	.	.	.	.	.	.	.	.	.	.	.	.	.	.	.	10	6	.	.	.	.	.	.	.	.	.	22
Luçon	.	.	.	5	3	.	.	.	.	.	.	.	.	.	.	.	.	.	.	.	8	2	3	0	.	.	.	.	.	3	1	25
Marans	.	.	1	2	6	.	.	.	.	.	.	.	.	.	.	4	.	.	.	.	5	10	1	0	2	.	.	.	.	3	0	34
Chantecorps	.	.	.	.	8	.	.	1	.	.	.	.	.	.	2	.	.	.	.	.	21	6	4	.	.	.	.	.	.	6	3	51
Vieil-Pain	.	.	.	1	3	.	0	1	.	.	.	.	.	.	1	5	.	.	.	.	16	1	4	2	3	.	.	.	.	4	1	43
Sepvret	.	.	.	.	5	.	.	.	1	1	2	1	1	1	1	1	.	.	2	4	3	5	4	3	3	.	.	.	.	.	.	38
Niort	.	.	.	.	6	.	.	.	.	.	.	.	.	.	5	.	.	.	.	.	10	9	2	2	3	.	.	.	.	4	4	46
Fressines	.	.	.	.	.	.	.	.	1	.	.	.	.	.	.	15	.	.	.	.	6	7	8	4	.	.	.	.	.	5	5	51
Mauzé	.	3	.	.	.	.	.	.	.	.	.	.	.	.	.	5	.	.	.	.	10	10	1	3	3	.	.	.	.	.	3	39
Bazoin	.	1	.	0	5	.	.	.	.	.	.	.	.	.	.	4	.	.	.	.	7	8	1	1	3	.	.	.	.	4	2	36
Nuaillé	.	.	.	8	.	.	.	.	.	.	.	.	.	.	.	.	.	.	.	.	4	6	5	3	1	.	.	.	.	.	.	27
La Rochelle (P. C.)	.	.	.	4	.	.	.	.	.	.	.	.	.	.	.	2	.	.	.	.	1	6	5	1	2	.	.	.	.	5	1	28
Bassin de la Charente.																																
Saint-Mathieu	.	.	.	.	3	.	.	.	.	.	.	.	.	.	.	.	.	.	.	.	13	12	8	.	.	.	.	.	.	.	2	38
Montbron	1	.	0	.	.	.	.	.	.	.	.	.	.	.	5	13	.	2	0	.	7	23	5	.	.	.	.	.	.	0	.	56
Angoulême (P. C.)	.	.	.	.	.	.	.	.	.	.	.	.	.	.	.	7	.	.	.	.	7	2	1	1	.	.	.	.	.	.	1	19
Barbezieux	.	.	.	.	.	.	.	.	.	.	.	.	.	.	.	.	.	.	.	.	27	10	.	1	1	.	.	.	.	.	3	43
Jonzac	.	.	.	.	.	.	.	.	.	.	.	.	.	.	.	4	.	.	.	.	12	6	8	6	.	.	.	.	.	.	2	38
Cognac	.	.	.	.	.	.	.	.	.	.	.	.	.	.	5	.	.	.	.	13	16	3	1	3	.	.	.	.	6	1	5	53
Aigre	2	.	.	.	4	.	.	.	.	.	.	.	.	.	.	.	4	.	.	.	12	9	4	1	2	.	.	.	.	5	1	44
Ruffec	2	.	.	.	3	.	.	.	.	.	.	.	.	.	.	.	4	.	.	.	12	9	4	2	3	.	.	.	.	4	0	43
Chef-Boutonne	.	.	.	.	5	.	.	0	1	.	.	.	.	.	.	6	.	.	.	.	9	8	3	.	.	.	.	.	.	3	1	36
Chail	.	.	.	.	9	.	.	1	1	.	.	.	.	.	.	5	0	.	.	.	13	9	2	1	.	3	.	.	.	6	3	54
Vernoux-s-Boût	.	.	.	.	.	.	.	.	.	.	.	.	.	.	.	6	.	.	.	.	6	7	.	.	.	12	.	.	.	3	.	35
Villiers-en-Bois	.	.	.	.	6	.	.	.	.	.	.	.	.	.	.	6	.	.	.	.	10	9	2	2	3	.	.	.	.	2	1	41
St-Jean-d'Angely	.	.	2	.	.	.	.	.	.	.	.	.	.	.	.	1	.	.	.	1	7	5	1	1	.	.	.	.	3	1	3	25
Saintes	.	.	.	.	.	.	.	.	.	.	.	.	.	.	.	4	.	.	.	.	5	7	4	2	.	.	.	.	.	.	.	22
Saint-Porchaire	.	.	.	0	.	.	.	.	.	.	.	.	.	.	.	3	.	.	.	.	15	5	2	.	.	.	.	.	.	1	.	26
Rochefort	.	.	.	.	.	.	.	.	.	.	.	.	.	.	.	3	.	.	.	.	.	6	15	1	1	1	.	.	.	4	1	33
Ile d'Aix	3	.	.	.	.	.	.	.	.	.	.	.	.	.	.	5	.	.	.	.	6	16	2	2	2	.	.	.	.	3	2	41
Chassiron	.	.	.	.	.	.	.	.	.	.	.	.	.	.	.	5	.	.	.	.	3	25	2	2	.	.	.	.	.	3	.	40
BASSIN DE LA GIRONDE.																																
Bassin de la Dordogne.																																
Laqueuille	.	.	.	1	5	4	3	5	1	1	.	.	1	1	12	3	.	4	9	5	9	7	6	0	.	.	.	.	.	1	4	81
La-Tr-d'Auvergne	.	.	.	1	3	5	5	2	.	.	.	.	.	.	.	8	3	3	1	3	11	8	35	2	3	.	.	.	.	.	.	93
Église-Nve-d'Entr.	.	.	.	.	2	15	9	5	.	1	.	.	3	.	8	10	12	.	.	2	8	17	12	5	2	.	.	.	.	.	.	112
Argentat	.	.	.	.	.	.	.	.	.	.	.	.	.	.	.	.	.	.	.	.	.	15	20	.	.	.	.	.	.	.	.	35
Beaulieu	.	.	.	.	.	.	.	.	.	.	.	.	.	.	.	.	.	.	.	.	0	9	14	3	3	.	.	.	.	.	0	29
Bretenoux	.	.	.	.	.	.	.	.	.	.	.	.	.	.	.	.	8	.	.	.	16	18	.	.	14	2	.	.	.	.	.	58
La Tronquière	.	.	.	.	.	.	.	2	.	.	.	.	.	.	.	14	4	.	.	2	.	36	22	3	.	.	.	.	.	.	9	92
Gourdon	.	.	.	.	.	.	.	.	.	.	.	.	.	.	.	.	.	.	.	.	24	3	.	.	2	.	.	.	.	.	.	29
Martel	.	.	.	.	.	.	.	.	.	.	.	.	.	.	.	4	.	.	.	.	3	.	.	.	.	.	.	.	.	.	.	7
Vayrac	.	.	.	.	.	.	.	.	.	.	.	.	.	.	.	5	.	.	.	.	23	7	10	5	4	.	.	.	.	.	.	54
Tulle (P. C.)	.	.	.	.	.	.	.	.	.	.	.	.	.	.	.	.	.	.	.	.	38	.	10	4	.	.	.	.	.	3	.	54

STATIONS.	1	2	3	4	5	6	7	8	9	10	11	12	13	14	15	16	17	18	19	20	21	22	23	24	25	26	27	28	29	30	31	TOTAL.
Bassin de la Dordogne (suite).																																
Brive	.	.	.	.	.	.	.	.	.	.	.	.	.	.	.	.	.	.	.	.	29	4	2	.	.	.	.	.	.	.	.	35
Périgueux (E. N.)	.	.	.	.	.	.	.	.	.	.	.	.	.	.	.	.	.	.	.	1	3	3	.	.	.	.	.	.	.	.	.	6?
Blanzaguet	.	.	.	.	.	.	.	.	.	.	.	.	.	.	.	12	.	.	.	.	30	6	.	.	.	.	.	.	.	.	.	48
Montguyon	.	.	.	.	.	1	.	.	.	.	.	.	.	.	.	.	.	.	.	.	24	12	9	.	3	.	.	.	.	1	.	50
Les Églisottes	.	.	.	.	.	0	.	.	.	.	.	.	2	.	0	2	3	.	.	.	5	23	7	2	1	.	.	.	.	1	.	45
Coutras	1	.	.	.	.	.	.	.	0	.	.	.	2	.	0	1	4	.	.	.	9	21	5	2	0	.	.	.	.	0	.	45
Lussac	0	.	.	.	.	.	.	.	.	.	.	.	.	.	.	.	.	.	.	.	22	18	5	2	.	.	.	.	.	.	.	48
St-André-de-Cubz	.	.	.	.	.	.	.	.	.	.	.	.	3	.	.	.	3	.	.	.	.	27	.	5	.	.	.	.	.	.	.	37
Saint-Savin	1	.	.	.	0	.	.	.	.	.	.	.	3	.	.	2	9	.	.	.	12	13	5	5	1	.	.	.	.	1	.	51
Bassin du Lot.																																
Le Bleymard	12	.	.	.	.	.	.	.	.	.	.	.	.	.	.	.	.	.	.	.	2	8	4	.	.	.	.	.	.	.	.	26
Bagnols	4	.	.	.	1	0	1	.	.	.	.	.	.	.	0	3	2	.	.	.	4	3	1	.	.	.	.	.	.	.	.	19
Montmirat	8	5	.	.	.	.	.	.	.	.	.	.	.	.	.	.	.	.	.	6	8	1	.	.	.	.	.	2	.	.	.	31
Mende (P. C.)	6	.	.	.	.	.	.	.	.	.	.	.	.	.	.	2	.	.	.	.	2	6	4	.	.	.	.	.	.	.	.	20
Marvejols	.	1	.	.	.	.	.	.	.	.	.	.	.	.	1	1	.	.	.	.	5	4	0	.	.	.	.	.	.	.	.	12
Cam-de-la-Roche	.	.	.	.	.	.	.	.	.	.	.	.	.	.	.	.	0	.	.	.	0	1	.	.	.	.	.	.	.	.	.	1
St-Chély-d'Apcher	.	.	.	.	.	.	3	2	.	.	.	.	.	.	.	3	2	.	.	.	5	19	.	.	.	.	.	.	.	.	.	34
Le Malzieu	.	.	.	.	.	2	1	.	2	.	0	.	.	.	3	.	.	3	0	0	3	24	.	.	.	.	.	.	.	.	.	38
Nasbinals	.	.	.	.	.	.	3	4	2	.	.	.	.	.	4	3	2	.	2	.	.	.	5	.	.	.	.	.	.	.	.	25
Espalion	.	.	.	.	.	.	.	.	.	.	.	.	.	.	.	3	.	.	.	.	4	20	15	.	.	.	.	.	.	.	.	42
Entraygues	.	.	.	.	.	.	.	.	.	.	.	.	.	.	.	6	.	.	.	.	.	12	.	.	.	.	.	.	.	.	.	18
Laguiole	.	.	.	.	.	.	.	.	.	.	.	.	.	.	.	.	.	.	.	.	.	.	5	2	.	.	.	.	.	.	.	7
Figeac (S. hy.)	.	.	.	.	.	.	.	.	.	.	.	.	.	.	.	8	.	.	.	.	18	4	11	.	4	.	.	.	.	.	.	45
La Capelle-M	.	.	.	.	2	.	.	.	.	.	.	.	.	.	5	10	.	.	.	.	20	5	15	.	4	.	.	.	.	.	1	62
Livernon	.	.	.	.	.	.	.	.	.	.	.	.	.	.	1	4	1	.	.	.	23	7	.	3	.	.	.	.	.	.	.	39
Limogne	.	.	.	.	.	.	.	.	.	.	.	.	.	.	.	6	.	.	.	.	30	4	12	2	3	.	.	.	.	.	.	57
Saint-Géry	.	.	.	.	.	.	.	.	.	.	.	1	.	.	.	14	.	.	.	.	30	12	9	.	.	.	.	.	.	.	.	66
Lauzès	.	.	.	.	.	.	.	.	.	.	.	.	.	.	.	6	.	6	.	.	15	.	8	6	4	.	.	.	.	.	.	45
Cahors (P. C.)	.	.	.	.	.	.	.	.	.	.	.	.	.	.	.	.	.	.	.	.	11	20	11	10	4	.	.	.	.	.	.	56
Puy-l'Évêque	.	.	.	.	2	.	.	.	.	.	.	.	.	.	4	18	.	.	.	.	25	12	18	.	.	.	.	.	.	.	.	79
Fumel	.	.	.	.	.	.	.	.	.	.	.	.	1	.	.	5	.	.	.	.	16	15	5	2	3	.	.	.	.	.	.	47
Montflanquin	.	.	.	.	.	.	.	.	.	.	.	.	1	.	0	6	.	.	.	.	28	6	5	3	.	.	.	.	.	.	4	53
Villeneuve	.	.	.	.	.	.	.	.	.	.	.	.	1	.	.	5	.	.	1	.	16	20	5	1	2	.	.	.	0	.	0	52
Moncla d'A	.	.	.	.	.	.	.	.	.	.	.	.	1	.	.	6	.	.	.	.	21	22	5	2	2	.	.	.	.	.	.	59
Bassins du Tarn et de l'Aveyron.																																
St de Montvert	22	6	.	.	.	.	.	.	.	.	.	.	.	.	1	2	0	.	.	.	4	7	7	.	.	.	2	2	.	.	.	53
Florac	18	5	.	.	.	.	.	.	.	.	.	.	.	.	.	.	.	1	.	.	4	14	.	.	.	.	4	.	.	.	.	46
Cassagnas	.	17	.	.	.	.	.	.	.	.	.	.	.	.	2	2	.	.	.	.	2	10	.	.	.	.	.	10	.	.	.	43
Meyrueis	5	1	.	.	.	.	.	.	.	.	.	.	.	.	1	.	1	.	.	.	6	19	7	1	.	.	.	.	.	.	.	41
Col du Marquairès	7	8	2	.	.	.	.	.	.	.	.	.	.	.	0	0	.	.	.	.	1	7	2	.	.	.	3	4	.	.	.	34
Le Massegros	5	2	.	.	.	.	.	.	.	.	.	.	.	.	.	1	1	.	.	.	3	13	12	2	1	1	.	.	.	.	.	41
Millau	3	1	.	.	.	.	.	.	.	.	.	.	.	.	.	0	.	.	.	.	6	8	.	.	.	.	.	.	.	.	.	18
La Cavalerie	10	2	.	.	.	.	.	.	.	.	.	.	.	.	.	.	.	.	.	.	14	12	.	.	.	.	.	.	.	.	0	38
Le Cabaretou	24	10	.	.	.	.	.	9	12	.	.	.	.	.	.	24	16	24	24	24	7	.	8	.	.	.	.	.	.	.	.	182
Traïsse	31	24	.	.	.	.	4	6	.	6	.	.	.	.	6	8	10	10	9	7	11	14	8	.	.	.	.	.	.	.	.	155

STATIONS.	1	2	3	4	5	6	7	8	9	10	11	12	13	14	15	16	17	18	19	20	21	22	23	24	25	26	27	28	29	30	31	TOTAL.
Bassins du Tarn et de l'Aveyron (suite).																																
La Salvetat d'A...	27	18	1	.	.	.	.	3	.	.	.	.	2	.	1	2	.	.	2	2	40	34	25	1	.	.	.	.	.	.	.	158
Pradelles-Cabardès	26	28	.	.	.	.	.	2	.	3	.	.	.	.	.	2	8	12	15	5	6	29	43	.	.	.	.	.	.	.	.	181
Castres	.	.	.	.	.	.	.	.	.	.	.	.	.	4	1	4	.	3	2	.	31	.	13	.	.	4	.	.	.	.	.	63
Alban	.	.	.	.	.	.	.	.	.	.	.	.	.	.	.	.	.	.	.	.	.	.	78		13	.	.	.	.	.	.	90
Villefranche-d'Av.	.	.	.	.	.	.	.	.	.	.	.	.	.	.	.	.	4	.	.	.	.	23	13	1	.	3	.	.	.	.	1	45
Naucelle	.	.	.	.	.	0	.	.	.	.	.	.	1	.	.	1	4	.	0	.	5	26	20	2	1	.	.	.	.	.	.	60
Carmaux	.	.	.	.	.	1	.	.	.	.	.	.	.	.	.	.	.	.	.	.	.	26	13	3	1	1	.	.	.	.	.	44
Albi (P. C.)	.	3	.	.	.	.	.	.	.	.	.	.	.	.	2	.	.	.	.	.	15	12	4	.	.	.	.	.	.	.	.	36
Lavaur	.	.	.	.	.	.	.	.	.	.	.	.	.	.	.	.	.	.	.	.	8	11	24	.	.	.	.	.	.	.	.	42
Montauban (E. N.)	.	.	.	.	.	.	.	.	.	.	.	.	3	0	3	.	.	.	.	.	23	5	2	.	3	.	.	.	.	.	.	37?
Caylus	.	.	.	.	0	0	.	.	.	.	.	.	1	.	.	1	4	.	.	.	.	28	20	5	1	1	.	.	.	.	2	63
Lalbenque	.	.	.	.	.	.	.	.	.	.	.	.	2	.	.	15	.	.	.	.	19	9	12	2	3	.	.	.	.	.	.	62
La Française	.	.	.	.	.	.	.	.	.	.	.	.	.	.	.	5	.	.	.	.	28	11	3	.	2	.	.	.	.	.	.	49
Bassin de la Garonne, cours supérieur, et affluents des Pyrénées.																																
Belesta	.	.	.	.	.	.	.	4	2	.	.	.	4	.	4	2	12	.	.	.	10	17	5	.	.	.	.	.	.	.	.	60
Mirepoix	.	.	.	.	.	.	.	1	.	.	1	.	1	.	.	.	2	.	1	1	6	12	6	.	.	.	.	.	.	.	.	32
Villeneuve-Durfort	.	.	.	.	.	.	.	.	.	2	.	.	.	.	.	2	6	11	.	.	.	3	15	.	.	.	.	.	.	.	.	39
Royat	.	.	.	.	.	.	.	.	.	.	.	.	.	.	.	.	.	.	.	.	2	12	9	.	.	3	.	.	.	.	.	26
Aulon	.	.	.	.	.	1	2	2	0	1	.	6	.	8	1	16	3	5	1	.	71	15	.	.	.	.	.	.	.	.	1	135
Izaut-de-l'Hôtel	.	.	.	.	.	2	.	8	2	.	2	.	3	.	4	3	8	2	5	3	.	43	6	.	.	.	.	.	.	.	2	93
Rieumes	.	.	.	.	.	.	.	1	.	.	.	.	3	.	1	.	1	2	6	0	0	15	6	0	.	0	.	.	.	.	.	36
Toulouse (Obs^{re})	.	.	.	.	.	.	.	.	.	.	.	.	.	.	.	1	.	.	.	.	14	9	2	.	1	.	.	.	.	.	.	27
Bassin de la Garonne (R. G.) au-dessous de Toulouse; bassins du Gers et de la Baïse; bassin de la Gironde.																																
Lannemezan	.	.	.	.	.	.	.	.	.	.	.	.	.	.	.	.	.	.	.	.	1	40	17	.	.	.	.	.	.	.	1	59
Castelnau-Magnoac	.	.	.	.	.	.	0	0	.	.	.	.	6	.	2	.	1	.	8	.	.	22	13	.	.	.	.	.	.	.	.	52
Trie	.	.	.	.	.	.	.	.	4	.	.	.	.	.	.	.	.	.	.	.	5	15	26	.	.	.	.	.	.	.	.	50
Miélan	.	.	.	.	.	0	.	0	.	.	.	.	.	4	0	0	4	1	.	4	1	47	16	.	.	1	.	.	.	.	.	78
Masseube	.	.	.	.	.	.	.	.	.	.	.	.	4	.	.	.	0	0	0	.	.	20	6	.	.	.	.	.	.	.	.	31
Lombez	.	.	.	.	.	.	.	0	.	.	.	.	5	.	.	.	3	1	2	0	.	22	7	.	.	.	.	.	.	.	.	40
Mirande	.	.	.	.	.	.	.	.	.	1	.	.	.	.	4	.	.	.	.	.	9	28	9	.	.	.	.	.	.	.	.	51
Auch (P. C.)	.	.	.	2	.	.	.	.	.	.	.	.	.	.	.	.	.	.	.	.	1	13	11	1	1	.	.	.	.	.	.	29
Canals	.	.	.	.	.	.	.	.	.	.	.	.	9	.	.	.	.	.	.	.	11	2	2	.	.	2	.	.	.	.	.	26
Beaumont	.	.	.	.	.	.	.	.	.	.	.	.	3	.	1	.	.	1	1	0	3	26	11	2	0	1	0	.	.	.	0	50
Vic-Fézensac	.	.	.	.	.	.	.	.	.	.	.	.	5	.	.	1	.	.	5	.	6	27	6	.	2	.	.	.	.	.	.	52
Eauze	.	.	.	.	.	.	.	.	.	.	.	.	7	.	.	3	.	5	.	.	.	16	25	4	4	.	2	5	.	.	.	71
Condom	.	.	.	.	.	.	.	.	.	.	.	.	4	.	0	2	.	3	.	5	24	7	1	1	.	.	.	.	.	.	.	46
Lectoure	.	.	.	.	.	.	.	.	.	.	.	.	3	.	.	3	.	.	1	.	2	23	11	1	1	.	.	.	.	.	1	46
Montcuq	.	.	.	.	.	.	.	.	.	.	.	.	.	.	1	9	.	.	.	.	27	7	9	1	2	.	.	.	.	.	.	56
Agen	.	.	.	.	.	.	.	.	.	.	.	.	.	.	.	.	.	.	.	.	24	4	3	.	3	.	.	.	.	.	1	35
La Réole	.	.	.	.	.	.	.	0	.	.	.	.	2	.	1	.	25	.	.	.	1	8	2	1	0	.	.	0	.	0	1	41
Sauveterre	.	.	.	.	.	.	.	.	.	.	.	.	2	.	.	6	.	.	.	.	5	25	5	3	.	.	.	.	.	.	1	47
Budos	.	.	.	.	.	.	.	.	.	.	.	.	.	.	0	0	3	.	.	.	5	30	4	1	0	.	.	.	.	.	.	44
Bordeaux (Obs^{re})	0	.	.	.	0	.	.	.	.	.	.	.	3	.	0	3	.	0	.	.	8	17	3	2	1	.	0	0	.	0	0	38
Saint-Julien	.	.	.	.	.	.	.	.	.	.	.	.	.	.	.	0	1	.	.	.	14	17	20	2	3	.	.	.	.	.	1	58
Royan	.	.	.	.	.	.	.	.	.	.	.	.	.	.	.	6	.	.	.	.	4	13	4	4	.	.	.	.	.	1	.	32
La Coubre	.	.	.	.	.	.	.	.	.	.	.	.	.	.	.	1	.	.	.	.	6	17	4	2	4	.	.	.	.	5	.	39

STATIONS.	1	2	3	4	5	6	7	8	9	10	11	12	13	14	15	16	17	18	19	20	21	22	23	24	25	26	27	28	29	30	31	TOTAL.
BASSINS ENTRE LA GIRONDE ET LES PYRÉNÉES.																																
Petits bassins entre la Gironde et l'Adour.																																
Saint-Nicolas	.	.	.	.	1	1	.	0	.	.	.	.	2	.	.	3	1	.	.	.	9	17	3	.	6	.	.	.	.	2	1	46
Hourtin (ph.)	.	.	.	.	.	.	.	.	.	.	.	.	2	.	.	3	.	.	.	.	7	17	2	.	.	.	.	.	.	2	.	33
Moutchic	.	.	.	.	.	.	.	.	.	.	.	.	4	.	.	1	4	.	.	.	4	23	5	1	2	.	.	.	.	1	0	43
Le Porge	.	.	.	.	.	.	.	.	.	.	.	.	3	.	.	.	5	.	.	.	4	18	5	3	0	.	.	.	.	1	.	38
Arès	.	.	.	.	.	.	.	.	.	.	.	.	3	.	.	0	4	.	.	.	6	20	6	2	1	.	.	.	.	1	.	43
Piquey	.	0	.	.	.	.	.	.	0	.	.	.	2	.	.	0	5	.	.	.	5	17	4	2	1	.	.	.	.	1	0	36
Audenge	.	.	.	.	.	.	.	.	.	.	.	.	2	.	.	2	5	.	.	8	17	7	4	1	.	.	.	.	.	.	.	46
La Salie	.	.	.	.	.	.	.	0	.	.	.	.	3	.	.	2	4	.	.	.	5	15	5	1	0	.	.	.	.	1	.	36
Arcachon (C.M.)	.	0	0	0	0	.	.	.	.	.	.	.	2	.	.	2	.	.	.	.	10	18	4	4	1	0	.	.	.	0	0	42
Belin	0	.	.	.	0	.	.	.	.	.	.	.	3	.	0	.	6	1	.	.	5	33	7	5	1	.	.	.	.	0	0	61
Pissos	.	.	.	.	.	.	.	.	.	.	.	.	2	.	.	2	6	.	.	.	14	27	6	3	1	.	.	.	.	.	0	62
Bassin de l'Adour.																																
Pic du Midi	.	1	1	.	.	2	1	8	.	3	1	.	6	1	15	40	19	8	9	.	19	54	21	.	.	.	.	.	.	.	3	212
Peyranère	8	.	.	.	.	.	.	.	18	.	.	.	.	.	.	.	.	38	.	5	.	33	15	.	.	.	.	.	.	.	5	122
Gélan	.	.	.	.	.	6	5	3	.	.	.	8	5	.	12	14	.	9	10	.	69	85	.	.	.	.	.	.	.	.	.	226
Bedous	.	.	.	.	.	2	.	.	.	.	.	.	4	.	.	4	7	3	.	.	20	60	59	.	.	.	.	.	.	.	.	159
Tarbes (P. C.)	.	.	.	.	.	1	.	.	.	.	.	.	1	.	5	5	.	.	.	.	37	29	6	.	.	.	.	.	.	.	10	94
Villecomtal	.	.	.	.	.	.	.	2	.	.	.	.	5	.	.	.	5	1	4	.	.	25	4	.	.	.	.	.	.	.	1	47
Maubourguet	.	.	.	.	.	.	.	.	.	.	.	.	.	.	.	.	.	.	.	.	29	25	64	.	.	.	.	.	.	.	2	120
Lescar (E. N.)	.	.	.	.	20	.	.	.	.	.	.	.	.	15	.	.	.	.	.	.	9	31	25	.	.	.	.	.	.	.	.	100?
Pau (château)	.	.	.	.	1	.	1	.	.	.	.	3	.	1	.	2	1	1	.	.	34	9	2	.	.	.	.	.	.	1	2	58
Oloron	.	.	.	.	.	.	.	1	.	.	2	.	4	.	2	.	7	2	3	.	3	45	19	2	.	.	.	.	.	.	.	90
Mauléon	.	.	.	.	.	.	.	.	.	.	.	8	5	.	3	0	2	.	.	.	25	35	.	.	.	.	.	.	.	.	12	90
St-J.-Pied-de-Port	.	.	.	.	.	2	5	.	.	.	.	.	5	7	5	5	1	1	.	4	80	25	.	.	.	.	.	.	.	.	10	150
Orthez	.	.	.	.	.	.	.	.	.	.	.	.	5	.	2	2	5	.	2	.	2	25	13	2	1	.	.	.	.	.	.	59
Riscle	.	.	.	.	.	.	.	4	.	.	0	.	6	.	0	0	2	1	6	1	4	33	10	1	2	1	.	.	.	.	2	73
Cazaubon	.	.	.	.	.	.	.	.	.	.	.	.	5	.	1	4	.	.	2	.	18	20	14	7	0	.	.	.	.	.	0	71
Mont-de-Marsan	.	.	.	.	.	.	.	.	.	.	.	.	5	.	.	2	2	.	1	.	14	35	9	.	1	.	.	.	.	.	.	69
Saint-Sever	.	.	.	.	.	.	.	.	.	.	.	.	5	.	.	1	3	.	2	.	7	42	10	1	2	.	.	.	.	.	3	76
Tartas	.	.	.	.	.	.	.	1	.	.	.	.	6	.	0	.	1	.	.	.	11	47	13	2	1	1	.	.	.	.	2	85
Dax (P. C.)	.	.	.	.	.	.	.	.	.	.	.	.	6	.	.	.	9	.	.	.	11	39	8	.	4	.	.	.	.	.	2	78
Peyrehorade	.	.	.	.	.	.	.	.	.	.	.	.	.	5	.	12	3	1	.	.	14	22	28	.	.	.	.	.	.	.	.	85
Biarritz (sémaph.)	.	.	.	.	.	.	.	.	.	.	.	.	5	2	.	.	7	4	.	.	1	4	4	1	.	1	.	.	.	8	.	37

VERSANT DE LA MÉDITERRANÉE.

BASSINS ENTRE LES PYRÉNÉES ET LE RHÔNE.

Bassins du Tech, de la Tet et de l'Agly.

Montlouis (C. M.)	.	.	9	.	.	5	.	.	.	7	8	.	.	.	.	.	40	.	.	.	70	.	.	.	.	.	.	.	.	.	.	139
La Preste	23	23	19	.	.	4	.	.	.	.	.	.	4	.	1	5	.	.	.	.	8	24	.	.	.	.	.	.	.	.	.	112
Prats-de-Mollo	21	26	3	.	.	.	.	.	.	.	3	.	.	.	.	.	.	.	.	.	16	.	.	.	.	.	.	.	.	.	.	69
Bellegarde	.	.	.	.	.	.	.	.	.	2	.	.	.	4	.	.	.	.	.	.	.	.	.	.	.	.	.	.	.	.	.	6
Céret	51	10	7	.	.	.	.	.	.	.	.	.	4	.	.	.	.	.	.	.	3	.	.	.	.	.	.	.	.	.	.	75
Prades	3	5	10	.	.	.	.	.	.	.	.	.	.	.	.	.	.	.	.	.	5	20	2	.	.	.	.	.	.	.	.	45

STATIONS.	1	2	3	4	5	6	7	8	9	10	11	12	13	14	15	16	17	18	19	20	21	22	23	24	25	26	27	28	29	30	31	TOTAL.
Bassins du Tech, de la Tet et de l'Agly (suite).																																
Vinça	19	13	26	.	.	.	.	.	.	.	.	1	.	.	0	.	.	.	.	.	32	.	.	.	.	.	.	.	.	.	.	91
Caudiès-de-St-Paul	41	34	6	.	.	.	.	.	.	.	.	.	2	.	3	.	.	.	.	.	28	24	4	.	.	.	.	.	.	.	.	142
Perpignan (Obs^re)	7	1	0	.	.	0	.	.	.	.	.	0	2	0	2	1	0	.	.	.	6	3	.	.	.	.	.	.	.	.	.	22
Estagel (C. M.)	5	15	27	2	.	.	.	.	.	.	.	.	.	.	.	.	.	.	.	.	.	17	6	.	.	.	.	.	.	.	.	72
St-Laurent-de-la-S.	.	.	.	.	.	.	.	.	.	.	.	1	1	.	.	.	.	.	.	.	2	.	.	.	.	.	.	.	.	.	.	5
Le Barcarès	.	1	.	.	.	.	.	.	.	.	.	.	.	.	.	.	.	.	.	.	3	.	.	.	.	.	.	.	.	.	.	4
Port-Vendres	.	.	11	.	.	.	.	.	.	.	.	.	.	1	.	.	.	.	.	.	.	5	.	.	.	.	.	.	.	.	.	17
Cap Béar (ph.)	0	9	.	.	1	.	.	.	.	.	.	.	2	.	.	2	1	.	.	.	7	.	.	.	.	.	.	.	.	.	.	21
Banyuls	.	4	7	.	.	.	.	.	.	.	.	2	.	2	.	.	.	.	.	.	.	9	.	.	.	.	.	.	.	.	.	25
Bassin de la Sègre.																																
Col de Puymorens	.	.	5	.	.	.	23	.	.	.	.	.	.	.	.	.	65	.	.	.	.	5	.	.	.	.	.	.	.	.	.	98
Angoustrine	.	3	.	.	.	.	.	.	.	.	.	.	3	.	4	3	.	.	.	.	24	4	.	.	.	.	.	.	.	.	.	41
Bourg-Madame	.	2	.	.	.	.	.	.	.	.	.	.	.	.	1	1	.	.	.	.	.	20	.	.	.	.	.	.	.	.	.	24
Bassin de l'Aude.																																
Le Bousquet	.	.	.	.	1	3	.	.	.	.	.	4	.	4	6	10	3	.	.	.	9	12	3	.	.	.	.	.	.	.	.	55
Mérial	.	.	.	.	.	.	.	2	.	.	.	.	.	.	8	17	.	.	.	.	39	19	.	.	.	.	.	.	.	.	.	85
Espezel	.	.	.	.	.	.	.	3	2	.	.	.	.	.	.	.	19	21	18	.	59	.	.	.	.	.	.	.	.	.	.	123
Les Fanges	18	10	.	.	.	.	.	.	.	.	.	.	.	.	.	.	18	.	.	.	.	.	.	.	.	.	.	.	.	.	.	47
Monthaut (h.b.)	49	.	.	.	.	.	.	.	.	.	.	.	.	.	.	4	6	9	.	.	5	9	4	.	.	.	.	.	.	.	.	86
Monthoumet	48	61	.	.	.	.	.	.	.	.	.	.	.	.	.	.	.	.	.	.	31	29	8	.	.	.	.	.	.	.	.	176
Castillon	17	16	.	.	.	.	.	.	.	.	.	.	.	.	.	.	.	.	.	.	16	10	1	.	.	.	.	.	.	.	1	61
Montlaur	20	12	.	.	.	.	.	.	.	.	.	.	.	.	.	.	.	.	.	.	18	7	.	.	.	.	.	.	.	.	.	58
Moux	19	2	.	.	.	.	.	.	.	.	.	.	.	.	.	.	.	.	.	.	20	.	.	.	.	.	.	.	.	.	.	40
Barbaira	18	7	.	.	.	.	.	.	.	.	.	6	.	.	.	4	.	.	.	.	9	3	.	.	.	.	.	.	.	.	.	46
Carcassonne (C. M.)	11	8	.	.	.	.	1	5	.	.	.	3	.	.	2	5	1	5	1	0	19	7	0	.	.	.	.	.	.	.	.	67
Lasbordes	.	.	.	.	.	.	.	5	.	.	.	.	.	.	2	5	1	5	.	.	25	19	.	.	.	.	.	.	.	.	.	62
Lespinassière	31	19	.	.	1	.	.	3	.	2	.	1	.	.	7	5	8	.	9	.	60	77	23	.	.	.	.	.	.	.	.	244
Caunes (h. b.)	11	.	.	.	.	.	.	.	.	.	.	.	.	.	.	3	4	1	.	.	36	16	.	.	.	.	.	.	.	.	.	71
Bassins de l'Orb, de l'Hérault, du Lez et du Vidourle.																																
Saint-Pons	18	29	.	.	.	.	.	.	.	1	.	.	.	.	.	2	3	.	.	.	38	17	8	.	.	.	.	.	.	.	.	116
Le Poujol	32	8	.	.	.	.	.	.	.	.	.	.	.	.	.	.	.	.	.	.	20	8	2	.	.	.	.	.	.	.	.	70
Saint-Gervais	.	.	.	.	.	.	.	.	.	.	.	.	.	.	.	.	.	.	.	.	8	11	.	.	.	.	.	.	.	.	.	19
Bédarieux	15	7	.	.	.	.	.	.	.	.	.	.	.	.	.	.	.	.	.	.	.	5	6	.	.	.	.	.	.	.	.	33
L'Escandolgue	.	.	.	.	.	.	.	.	.	.	.	.	.	.	.	.	.	.	.	.	.	.	.	.	.	.	.	.	.	.	.	0
Lodève	9	7	.	.	.	.	.	.	.	.	.	.	.	.	.	.	.	.	.	.	17	3	.	.	.	.	.	.	.	.	.	36
Le Caylar	11	2	.	.	.	.	.	.	.	.	.	.	.	.	.	.	.	.	.	.	12	2	.	.	.	.	.	.	.	.	.	27
Blandas	36	2	2	.	.	.	.	.	.	.	.	.	.	.	.	2	.	.	.	.	.	16	6	.	.	.	.	.	.	.	.	64
Le Vigan	.	8	.	.	.	.	.	.	.	.	.	.	.	.	.	.	.	.	.	.	4	.	.	.	.	.	.	.	.	.	.	12
Valleraugue	.	32	.	.	.	.	.	.	.	.	.	.	.	.	.	.	.	.	.	.	13	.	.	.	.	.	3	.	.	.	.	48
Saint-Bauzille	1	1	.	.	.	.	.	.	.	.	.	.	.	.	.	.	.	.	.	.	.	5	.	.	.	2	1	.	.	.	.	10
Nîmes (E. N.)	.	0	.	.	.	.	.	.	.	.	.	.	.	.	.	.	.	.	.	.	.	.	.	.	.	1	2	.	.	.	.	4
Lunel	.	.	.	.	.	.	.	.	.	.	.	.	.	.	.	.	.	.	.	.	.	.	.	.	.	.	.	.	.	.	.	0
Montpellier (E. N.)	2	.	.	.	.	.	.	.	.	.	.	.	.	.	.	.	.	.	.	.	.	.	.	.	.	1	.	.	.	.	.	2
St-Mathieu de Tr.	.	.	.	.	.	.	.	.	.	.	.	.	.	.	.	.	.	.	.	.	.	.	.	.	.	5	.	.	.	.	.	5
Plateau de Valène	2	.	.	.	.	.	.	.	.	.	.	.	.	.	.	.	.	.	.	.	.	.	.	.	.	.	.	.	.	.	.	2

STATIONS.	1	2	3	4	5	6	7	8	9	10	11	12	13	14	15	16	17	18	19	20	21	22	23	24	25	26	27	28	29	30	31	TOTAL.
Bassins de l'Orb, de l'Hérault, du Lez et du Vidourle (suite).																																
Gignac	2	5	.	.	.	.	.	.	.	.	.	.	.	.	.	.	.	.	.	.	.	.	.	.	.	.	.	.	.	.	.	7
Cette (P. C.)	9	.	.	.	.	.	.	.	.	.	.	.	1	.	.	.	.	.	.	.	1	.	.	.	.	.	.	.	.	.	.	11
Agde	3	4	.	.	.	.	.	.	.	.	.	.	.	.	.	.	.	.	.	.	.	.	.	.	.	.	.	.	.	.	.	7
Béziers	9	6	.	.	.	.	.	.	.	.	.	.	.	.	.	.	.	.	.	.	.	.	.	.	.	.	.	.	.	.	.	15
Capestang	18	22	.	.	.	.	.	.	.	.	.	.	.	.	.	.	.	.	.	.	.	.	.	.	.	.	.	.	.	.	.	40
BASSIN DU RHÔNE.																																
Bassin de la Saône supérieure.																																
Miélin	.	.	.	2	2	.	1	.	.	.	.	1	.	.	3	1	1	.	.	.	4	2	.	25	.	.	.	.	.	5	4	51
Belfahy	.	.	.	.	10	4	1	.	.	.	.	.	3	.	4	5	4	4	.	.	.	7	17	44	3	.	.	.	.	30	15	151
Villersexel	.	.	.	1	3	1	0	.	.	.	.	2	.	4	1	4	.	.	.	.	5	5	3	3	.	.	.	.	.	2	2	36
Montbozon	.	.	.	.	6	.	1	.	.	.	.	.	6	.	3	2	1	.	.	.	4	6	2	3	2	.	.	.	.	.	1	37
Marnay	1	.	.	.	5	0	0	0	.	.	.	.	1	.	1	1	5	.	.	.	3	6	5	3	2	.	.	.	.	.	2	35
Chaumercenne	1	0	.	0	4	.	.	.	.	.	.	.	2	1	.	.	.	.	.	.	.	4	15	1	2	.	.	.	.	2	1	33
Conflandey	.	.	.	.	.	.	.	.	.	.	.	3	.	1	1	2	.	.	.	.	8	5	.	.	.	.	.	.	.	1	1	22
Saint-Remy	.	.	.	.	.	.	.	.	.	.	.	3	.	.	1	4	.	.	.	.	4	1	.	.	.	.	.	.	.	1	2	16
Plombières	.	.	.	.	4	.	0	.	.	.	.	3	.	3	3	4	.	.	.	.	14	10	3	8	.	.	.	.	.	19	15	86
Xertigny	.	.	.	.	2	1	1	.	.	.	.	.	2	2	1	.	.	.	.	.	6	.	2	2	2	.	2	2	2	2	2	31
Monthureux-s.-S	.	.	.	.	.	1	.	.	.	.	.	.	2	2	1	3	19	.	.	21	.	.	.	.	.	.	19	1	.	.	.	69
Fontenoy-le-Ch.	.	.	.	.	0	.	.	.	.	.	.	.	2	1	1	4	3	.	.	.	9	4	.	.	0	.	.	.	.	.	1	26
Montdoré	.	.	.	.	.	1	.	.	.	.	.	.	.	2	5	13	.	.	.	.	8	.	1	.	.	.	.	.	.	.	2	32
Villars-le-Pautel	.	.	.	.	1	.	.	.	.	.	.	.	.	2	5	13	.	.	.	.	8	.	1	.	.	.	.	.	.	2	1	33
Bourbonne-les-B	.	.	.	.	.	2	.	.	.	.	.	.	3	.	.	2	3	.	.	.	4	3	6	2	3	.	.	.	.	1	2	31
La Ferté-s.-Amance	.	.	.	.	.	.	.	.	.	.	.	.	.	.	.	15	.	.	.	.	10	10	.	.	.	.	.	.	.	.	.	35
Jussey	.	.	.	.	3	0	.	.	.	.	.	.	2	.	2	3	3	.	.	.	3	3	2	3	2	.	.	.	.	.	0	27
Chalindrey	0	.	.	.	2	1	.	0	0	.	.	.	2	0	1	2	3	.	.	.	4	3	4	2	3	.	.	.	.	1	2	30
Villegusien	.	.	.	3	.	.	.	.	.	.	.	2	.	.	2	6	.	.	.	.	11	5	.	2	.	.	.	.	.	1	0	32
Vaux-s.-Aubigny	.	.	.	.	0	.	.	0	.	.	.	1	1	1	2	17	.	.	.	23	0	2	2	.	.	.	.	.	.	1	.	50
Is-sur-Tille	.	.	.	1	.	.	.	0	.	.	.	1	.	0	.	4	.	.	.	.	4	3	4	.	2	.	.	.	.	2	.	22
St-Seine-l'Abbaye	0	.	.	2	2	1	1	1	1	.	.	.	1	.	1	5	7	.	0	.	9	5	9	1	6	.	.	.	.	.	4	56
Dijon (P. C.)	.	.	.	.	1	.	.	.	.	.	.	.	.	.	1	12	.	.	.	.	13	7	.	.	2	.	.	.	.	.	.	36
Vonges (Poudre)	.	.	.	.	.	.	.	.	.	.	.	.	.	.	5	.	10	.	.	.	.	8	2	.	2	.	.	.	.	.	2	29
Auxonne	.	.	.	.	2	.	.	.	.	.	.	1	1	1	1	2	7	.	.	.	8	2	3	2	.	.	.	.	.	.	3	32
Bassin de la Saône inférieure, au-dessous du confluent du Doubs.																																
Beaune	.	.	.	.	.	.	.	0	.	.	.	0	.	0	1	9	.	.	.	.	10	8	0	.	.	.	.	.	.	1	1	31
Lons-le-Saun. (E. N.)	.	.	.	.	19	.	.	.	.	.	.	.	.	.	.	.	.	.	.	.	.	.	32	.	.	.	.	.	.	.	.	51?
Cluny (E. N.)	.	.	.	.	.	.	.	.	.	.	.	.	.	.	.	.	.	1	.	.	12	.	8	.	2	.	.	.	.	.	.	23
Bourg	.	.	.	.	.	1	.	.	.	.	.	2	.	2	1	5	.	.	.	.	6	.	3	1	1	.	.	.	.	.	.	22
Belleville	.	.	.	.	.	.	.	.	.	.	.	.	2	.	.	.	10	.	.	.	.	13	5	3	.	.	.	.	.	.	.	33
Trévoux	.	.	.	.	3	.	.	.	.	.	.	.	.	1	1	4	.	.	.	.	9	5	9	.	.	.	.	.	.	.	.	32
Tarare	.	.	.	.	3	.	.	1	.	.	.	.	4	.	1	9	5	.	.	.	10	6	21	.	1	.	.	.	.	2	.	63
Mont-Verdun	.	.	.	.	1	2	.	.	.	.	.	.	2	.	0	1	7	.	0	.	4	11	6	.	.	.	.	.	.	.	.	34
L'Arbresle	.	.	.	.	1	.	.	.	0	.	.	.	3	.	1	5	.	.	.	.	5	9	2	.	1	.	.	.	.	.	1	28
Ste-Foy-l'Argent	.	.	.	.	.	.	.	.	.	5	3	.	6	.	.	16	.	.	.	.	17	8	11	.	.	.	.	.	.	.	.	67

STATIONS.	1	2	3	4	5	6	7	8	9	10	11	12	13	14	15	16	17	18	19	20	21	22	23	24	25	26	27	28	29	30	31	TOTAL.
Bassin du Doubs.																																
Mouthe	.	.	.	5	3	.	.	.	0	1	.	5	.	5	5	3	.	.	.	0	7	8	3	6	0	.	.	.	.	.	0	51
Pontarlier (P. C.)	.	.	.	1	1	.	.	.	.	.	.	1	1	.	.	1	2	0	.	.	1	0	2	1	.	.	.	.	.	.	.	11
Pont-de-Roide	.	.	.	.	5	4	2	.	.	.	.	.	2	.	.	2	.	.	.	.	8	.	.	.	.	.	.	.	.	.	.	22
Belfort	.	.	.	.	2	1	.	.	.	.	.	10	.	.	.	.	.	.	1	.	3	4	3	3	2	.	.	.	.	.	.	29
Montbéliard	.	.	.	4	10	.	.	.	.	.	.	3	.	1	3	.	.	.	.	.	5	3	4	.	8	.	.	.	.	1	.	42
Fort de Planoise	.	.	.	.	.	1	.	.	.	.	.	.	.	.	.	.	.	5	.	.	7	6	10	.	.	.	.	.	.	.	.	29
Besançon (Obs.)	.	.	.	.	6	.	0	.	.	.	.	1	1	1	1	2	.	.	.	.	1	7	6	0	3	.	.	.	.	2	1	31
Chailluz	.	.	.	.	.	.	.	.	.	.	.	.	.	.	.	.	.	.	.	.	.	.	.	4	.	.	.	.	.	5	3	12
Ornans	.	.	.	.	.	1	.	.	.	.	.	.	2	.	1	.	2	.	.	.	2	3	.	.	7	.	.	.	.	.	.	18
Bassin du Rhône proprement dit, cours moyen.																																
Douvaine	.	.	.	.	.	0	.	.	.	.	.	.	.	1	.	.	1	.	.	.	.	11	.	.	.	.	.	.	.	.	.	13
Col des Gets	.	.	.	.	.	.	.	.	.	.	.	.	.	.	4	3	2	.	.	.	6	7	5	.	.	.	.	.	.	.	.	27
Mélan	.	.	.	.	.	1	.	.	.	.	.	.	.	.	1	.	2	.	.	.	.	15	13	0	.	.	.	.	.	.	.	32
Chamonix	.	.	.	.	.	.	.	.	.	.	.	.	.	.	1	1	2	.	.	.	.	13	8	.	.	.	.	.	.	.	.	24
Sallanches	.	.	.	.	.	1	.	.	.	.	.	.	.	.	.	.	1	1	.	.	10	6	19	.	.	.	.	.	.	.	.	38
Bonneville	.	.	.	.	.	.	.	.	.	.	.	.	.	.	.	.	.	.	.	.	13	2	5	.	.	.	.	.	.	.	.	20
Annemasse	.	.	.	.	.	.	.	.	.	1	.	.	1	.	.	.	3	.	.	.	.	8	5	.	0	.	.	.	.	.	.	18
Gex	.	.	.	1	3	1	.	.	.	.	.	.	.	.	8	.	.	.	.	.	12	18	8	.	4	.	.	.	.	.	.	55
Cruseilles	.	.	.	.	.	.	.	.	1	1	.	.	.	.	.	.	.	.	.	7	5	11	13	.	.	.	.	.	.	.	.	38
Annecy	.	.	.	.	.	.	.	.	.	0	.	.	0	.	.	.	.	.	.	.	.	.	9	.	.	.	.	.	.	.	.	9
Leschaux	.	.	.	.	.	.	.	.	1	.	.	.	.	.	.	1	4	.	.	.	2	.	13	2	.	.	.	.	.	.	.	23
Rumilly	.	.	.	.	.	.	.	.	.	.	.	.	.	.	.	.	.	.	.	.	.	15	9	.	.	.	.	.	.	.	.	24
Albens	.	.	.	.	.	1	.	.	.	.	.	.	.	.	1	1	3	3	.	.	1	9	10	.	.	.	.	.	.	.	.	29
Chambéry	.	.	.	.	.	0	.	.	0	.	.	.	.	.	1	.	2	.	.	.	2	14	15	0	.	.	.	.	.	.	.	35
Les Échelles	.	.	.	.	.	.	2	5	.	.	.	.	.	.	2	.	3	.	.	.	10	15	20	.	.	.	.	.	.	.	.	57
Novalaise	.	.	.	.	.	.	1	3	0	3	.	.	.	.	1	.	5	1	0	1	5	15	20	.	.	.	.	.	.	.	.	54
Lhuis	.	.	.	.	.	.	.	.	.	.	4	.	.	.	5	5	.	.	.	.	9	.	.	.	.	.	.	.	.	.	.	23
Belley	.	.	.	.	.	.	.	.	.	.	.	.	.	.	.	.	2	.	.	.	.	7	1	.	.	1	.	.	.	1	.	12
Hauteville	.	.	.	.	.	.	.	.	.	.	.	.	.	.	4	1	.	.	.	.	7	6	9	.	.	.	6	.	4	1	2	40
Nantua	.	.	.	.	2	.	.	.	.	.	.	.	.	.	7	5	.	.	.	.	11	6	6	.	.	.	.	.	.	.	.	37
Neuville-sur-Ain	.	.	.	.	.	.	.	.	.	.	.	.	.	.	.	.	.	.	.	.	.	.	.	.	28	.	.	.	.	.	2	30
Montluel	.	.	.	.	.	.	.	.	.	.	.	.	.	.	7	5	4	.	.	.	9	6	17	.	.	.	.	.	.	.	.	48
Lyon (Tête-d'Or)	.	.	.	.	0	0	.	.	.	.	.	.	0	.	0	0	7	.	.	.	0	7	6	1	.	.	.	.	.	.	.	22
St-Genis-Laval (Ob.)	.	.	.	.	.	1	.	.	.	.	.	.	0	0	0	1	7	.	0	0	1	6	7	1	0	.	.	.	.	.	.	24
St-Romain-en-Gal	.	.	.	.	4	.	.	.	.	.	.	1	.	1	.	4	.	.	.	.	17	19	.	.	.	.	.	.	.	.	.	46
Yzieux	.	.	.	0	0	.	0	0	.	0	.	0	0	.	4	3	.	.	.	.	7	4	13	.	.	.	.	.	.	.	1	33
La Valla	.	.	.	.	.	1	.	6	1	1	.	.	1	.	2	5	6	2	.	.	.	7	20	.	.	.	.	.	.	.	1	53
Mont Pilat	.	.	.	.	2	2	15	1	3	5	.	0	.	1	2	40	17	2	2	.	30	22	25	.	1	.	0	.	.	1	.	174
Bassin de l'Isère.																																
Mégève	.	.	.	.	.	.	.	.	.	.	.	.	.	.	.	.	4	4	.	.	34	58	.	.	.	.	.	.	.	.	.	101
Beaufort	.	.	.	.	0	0	.	.	.	.	.	.	.	.	1	0	2	.	.	.	1	15	27	.	.	.	.	.	.	.	.	46
Montgilbert (fort)	.	.	.	.	0	.	1	2	.	.	.	.	.	.	.	.	.	.	.	.	.	30	26	.	.	.	.	.	.	.	.	60
Sainte-Foy	.	.	.	.	.	0	0	.	.	.	.	.	.	.	1	.	3	.	.	.	.	10	20	.	.	.	.	.	.	.	.	35
Bessans	.	.	.	.	.	.	.	.	.	.	.	.	.	.	.	.	.	.	.	.	.	9	11	.	.	.	.	.	.	.	.	20
Modane	.	.	.	.	.	.	1	1	.	.	.	.	.	.	2	.	1	.	.	.	.	21	18	.	.	.	.	.	.	.	.	44
L'Esseillon (fort)	.	.	.	.	.	.	.	.	.	.	.	.	.	.	.	.	.	.	.	.	.	5	4	3	.	.	.	.	.	.	.	12
Bozel	.	.	.	.	.	1	.	.	.	.	.	.	.	.	2	.	2	.	.	.	14	16	.	.	.	.	.	.	.	.	.	35

STATIONS.	1	2	3	4	5	6	7	8	9	10	11	12	13	14	15	16	17	18	19	20	21	22	23	24	25	26	27	28	29	30	31	TOTAL.
Bassin de l'Isère (suite).																																
St-Jean-d'Arves	.	.	.	.	.	0	2	1	.	.	.	.	.	.	.	.	2	.	.	.	6	14	14	.	.	.	.	.	.	.	.	39
Saint-Bonnet	.	.	.	.	.	.	.	.	.	.	.	.	.	.	.	.	.	.	.	.	.	34	36	.	.	.	.	.	.	.	.	70
La Mure	.	.	.	.	.	.	4	8	.	.	.	.	.	.	4	2	.	.	.	.	35	15	25	.	.	.	.	.	.	.	2	95
La Tronche	.	.	.	.	.	.	.	4	.	0	.	.	.	.	.	.	.	0	.	.	.	27	18	0	0	.	.	.	.	.	.	49
Bassin de la Durance.																																
Mont-Genèvre	.	.	.	.	.	.	2	.	1	2	.	.	.	.	.	.	.	.	.	.	9	20	.	.	.	.	.	.	.	.	.	34
Aiguilles	.	.	.	.	5	.	.	.	.	.	.	.	.	.	.	.	.	.	.	.	.	10	.	.	.	.	.	.	.	.	.	15
Chorges	.	.	.	.	.	.	.	.	.	.	.	.	.	.	.	.	.	.	.	.	16	2	.	.	.	.	.	.	.	.	.	18
Gap (P. C.)	.	.	.	.	.	.	.	.	.	.	.	.	.	.	.	.	.	.	.	.	.	19	2	.	.	.	.	.	.	.	.	21
Veynes	.	5	.	.	.	.	2	6	.	.	.	.	.	.	.	0	.	.	.	.	.	15	5	.	.	.	.	.	.	.	.	34
Serres	.	.	.	.	.	.	15	.	.	.	.	.	.	.	.	.	.	.	.	.	28	.	.	.	.	.	.	.	.	.	.	43
Orpierre	.	.	.	.	.	.	25	.	.	.	.	.	.	.	.	.	.	.	.	.	30	.	.	.	.	.	.	.	.	.	.	55
Laragne	.	.	.	.	.	.	5	.	.	.	.	.	.	.	.	.	.	.	.	.	10	.	.	.	.	.	.	.	.	.	.	15
Sisteron	.	.	.	.	.	.	.	.	.	.	.	.	.	.	.	.	.	.	.	.	.	.	.	.	.	.	.	.	.	8	.	8
St-Étienne-les-Org.	.	.	.	.	.	.	.	.	.	.	.	.	.	.	.	.	.	.	.	.	.	.	.	.	.	.	.	2	.	.	.	2
Forcalquier	.	.	.	.	.	.	.	.	.	.	.	.	.	.	.	.	.	.	.	.	.	.	.	.	.	.	.	.	.	.	.	0
Lagarde	.	.	.	.	.	.	29	13	.	.	.	.	.	.	.	.	.	.	.	.	63	3	.	.	.	.	.	.	.	.	.	108
Apt	.	.	.	.	.	.	.	.	.	.	.	.	.	.	.	.	.	.	.	.	34	.	.	.	.	.	.	.	.	.	.	34
Mirabeau	.	.	.	.	.	.	2	5	.	.	.	.	.	.	.	.	.	2	.	.	.	27	.	.	.	.	1	1	1	.	.	39
Pertuis	.	.	.	.	.	2	8	0	.	.	.	.	.	.	.	.	.	.	.	.	16	.	.	.	.	.	1	.	.	.	.	27
Venelles	.	.	.	.	.	.	2	1	.	.	.	.	.	.	.	.	.	.	.	.	.	2	.	.	.	.	.	1	.	.	.	6
Cavaillon	0	.	.	.	.	.	1	0	.	.	.	.	0	.	.	1	.	.	.	.	9	.	.	.	.	.	2	.	.	.	.	13
Bassins de l'Ardèche, de la Cèze et du Gard; petits bassins de la rive droite du Rhône.																																
Privas (E. N.)	.	.	.	.	.	.	.	.	.	.	.	.	.	.	.	1	2	.	.	.	.	10	6	.	.	.	.	.	.	.	.	20?
Montpezat	1	.	.	.	.	.	.	.	.	.	.	.	.	.	4	3	.	.	.	.	6	3	.	.	.	.	4	3	.	.	.	24
Prévenchères	17	3	.	.	.	.	.	.	.	.	.	.	.	.	1	.	.	.	.	.	.	.	5	.	.	.	9	7	.	.	.	42
Villefort	86	30	.	.	.	.	.	.	.	.	.	.	.	.	1	.	.	.	.	.	.	5	.	6	.	.	2	6	.	.	.	136
Mâlons	4	2	.	.	.	.	.	.	.	.	.	.	.	3	4	.	.	.	.	.	17	2	.	.	.	.	13	9	.	2	4	60
Vialas	15	14	.	.	.	.	.	.	.	.	.	.	.	.	.	.	.	.	.	.	.	8	.	.	.	.	.	10	.	.	.	47
Bessège	.	.	.	.	.	.	.	.	.	.	.	.	.	.	.	.	.	.	.	.	5	.	.	.	.	.	12	.	.	.	.	17
La Grande-Combe	20	.	.	.	.	.	.	.	.	.	.	.	.	.	.	.	.	.	.	.	15	.	.	.	.	.	6	.	4	.	.	45
Collet de Dèze	24	5	.	.	.	.	.	.	.	.	.	.	.	.	.	.	.	.	.	.	5	.	.	.	.	.	1	10	.	.	.	45
Barre	15	8	1	.	.	.	.	.	.	.	.	.	.	.	.	.	.	.	.	.	0	1	.	.	.	.	.	10	.	.	.	35
St-Étienne-V.-F.	7	7	0	.	.	.	.	.	.	.	.	.	.	.	.	.	.	.	.	.	.	7	0	.	.	.	2	8	.	.	.	31
Lasalle	40	20	.	.	.	.	.	.	.	.	.	.	.	.	.	.	.	.	.	.	.	10	.	.	.	.	.	7	.	.	.	77
Alais	.	.	.	.	.	.	.	.	.	.	.	.	.	.	.	.	.	.	.	.	5	.	.	.	.	.	.	.	.	.	14	19
Bassin du Rhône proprement dit, cours inférieur.																																
Die	.	.	.	.	.	.	.	.	.	.	.	.	.	.	.	3	.	.	.	.	15	2	.	.	.	.	.	.	.	.	.	20
Beaurières	.	.	.	.	.	.	1	1	.	.	.	.	.	.	1	0	2	.	.	.	16	4	4	.	.	.	.	.	.	.	.	30
Rosans	.	.	.	.	.	3	4	.	.	.	.	.	.	.	.	.	.	.	.	.	12	5	.	.	.	.	.	.	.	.	.	25
Valréas	.	.	.	.	.	.	.	.	.	.	.	.	.	.	0	1	.	.	.	.	11	0	.	.	.	.	0	.	.	0	.	12
Lapalud	.	.	.	.	.	.	.	.	.	.	.	.	.	.	0	.	.	.	.	.	10	.	.	.	.	.	.	.	.	2	.	12
Orange	.	.	.	.	.	.	.	.	.	.	.	.	.	.	0	.	.	.	.	.	6	.	.	.	.	.	0	.	.	.	.	6
Malaucène	.	.	.	.	.	.	1	.	.	.	.	.	.	.	.	.	2	.	.	.	.	10	.	.	.	.	.	4	.	.	.	17
Savoillans	.	.	.	.	.	.	0	6	.	.	.	.	.	.	.	.	.	1	.	.	1	17	2	.	.	.	.	.	.	.	.	27

STATIONS.	1	2	3	4	5	6	7	8	9	10	11	12	13	14	15	16	17	18	19	20	21	22	23	24	25	26	27	28	29	30	31	TOTAL.
Bassin du Rhône proprement dit, cours inférieur (suite).																																
Mt Ventoux (Obsre).	2	.	.	.	.	.	.	6	19	.	.	.	.	.	.	.	4	2	.	.	.	12	22	.	.	.	.	.	.	.	.	69
Sault	.	.	.	.	.	.	5	2	.	.	.	.	.	.	.	.	.	.	.	.	.	12	3	.	.	.	.	2	.	.	.	24
Saint-Christol	.	.	.	.	.	.	14	11	7	.	.	.	.	.	.	.	.	.	.	.	.	16	8	.	.	.	.	3	.	.	.	59
Murs	.	.	.	.	6	.	.	.	.	.	.	.	.	.	.	.	.	.	.	28	.	.	.	.	.	.	.	.	.	.	.	34
Carpentras	.	.	.	.	.	.	.	.	.	.	.	.	0	.	.	.	0	.	.	.	7	5	.	.	.	.	.	.	.	.	.	12
Avignon (E. N.)	.	.	.	.	.	.	.	.	.	.	.	.	.	.	.	.	.	.	.	.	4	.	.	.	.	.	2	1	.	.	.	7
Saint-Remy	.	.	.	.	.	.	.	.	.	.	.	.	.	.	.	.	.	.	.	.	.	.	.	.	.	.	.	.	.	3	.	3
Arles	.	.	.	.	.	.	.	.	.	.	.	.	.	.	1	.	.	.	.	.	1	.	.	.	.	.	1	.	.	.	.	3
Sainte-Marie	.	1	.	.	.	.	.	.	.	.	.	.	.	.	.	.	.	.	.	.	.	1	.	.	.	.	1	.	.	.	.	3
RÉGION DE NICE.																																
Petits bassins entre le Rhône et les Alpes.																																
Pélissanne	.	.	.	.	.	.	1	.	.	.	.	.	.	.	.	.	.	.	.	.	.	7	.	.	.	.	.	3	1	.	.	12
Cornillon	.	.	.	.	.	.	.	2	.	.	.	.	.	.	.	.	.	.	.	.	.	5	.	.	.	.	.	3	1	.	.	11
Saint-Chamas	.	.	.	.	.	.	1	.	.	.	.	.	.	.	.	.	.	.	.	.	3	.	.	.	.	.	2	.	.	.	.	6
Saint-Antonin	.	.	.	.	.	.	.	.	.	.	.	.	.	.	.	.	.	.	.	.	.	50	.	.	.	.	.	.	.	.	.	50
Le Grand-Sambuc	.	.	.	.	.	.	.	.	.	.	.	.	.	6	.	.	7	.	.	.	.	.	.	.	.	.	.	1	2	.	.	16
Trets	.	.	.	.	.	.	.	.	.	.	.	.	.	.	.	.	.	.	.	.	.	.	.	30	.	.	.	.	.	.	.	30
Marseille (Obsre)	.	.	.	.	.	.	4	.	.	.	.	.	.	.	.	.	.	.	.	.	14	.	.	.	.	.	3	4	.	.	.	25
La Ciotat	.	.	.	.	.	.	5	.	.	.	.	.	.	.	.	.	.	.	.	.	9	.	.	.	.	.	.	5	.	.	.	19
Cap Sicié (sémaph.)	.	.	.	.	.	.	1	3	1	.	.	.	.	9	.	.	.	3	.	.	.	16	.	.	.	.	.	1	.	.	.	34
Toulon (Obsre)	.	1	.	.	.	.	5	2	2	.	.	.	2	.	.	.	.	.	.	.	13	20	.	.	.	.	.	4	1	.	1	51
Hyères	.	0	.	1	.	.	4	2	2	.	.	.	2	.	.	.	4	.	.	.	13	2	.	.	.	.	.	2	.	.	.	32
Draguignan (E. N.)	.	.	.	.	.	.	.	.	.	.	.	.	3	.	.	.	.	.	.	.	6	.	.	.	.	.	.	.	.	.	.	9?
Cannes (P. C.)	.	.	.	.	.	.	.	.	3	.	.	.	5	.	.	.	3	.	.	.	.	.	.	.	.	.	1	.	.	.	.	11
Nice (Obs.)	0	0	.	.	.	.	.	4	0	.	.	0	.	.	.	.	.	.	.	.	.	.	.	.	.	.	.	.	.	0	.	4
Villefranche (phare)	.	0	.	.	.	.	.	.	0	.	.	.	.	.	.	.	.	.	.	.	.	.	.	.	.	.	.	.	.	.	.	1
CORSE.																																
Ajaccio (E. N.)	.	.	.	1	1	.	7	20	.	5	.	.	.	.	.	.	.	16	16	.	.	26	.	.	.	.	.	.	.	.	.	92?
Bastia	3	5	.	.	.	.	9	3	1	6	15	.	.	.	2	1	5	1	.	5	.	26	.	.	.	.	11	.	.	.	.	93
Ile Sanguinaire	.	.	.	4	2	.	.	7	2	10	.	.	.	.	2	.	.	.	.	2	.	9	.	.	.	.	.	.	.	.	.	38

OBSERVATIONS DU MOIS DE FÉVRIER 1891.

STATIONS.	1	2	3	4	5	6	7	8	9	10	11	12	13	14	15	16	17	18	19	20	21	22	23	24	25	26	27	28	TOTAL.
VERSANT DE LA MER DU NORD.																													
BASSINS DU RHIN, DE LA MEURTHE ET DE LA MOSELLE.																													
Col de Bussang	3	2	.	.	1	.	.	.	.	.	.	2	1	.	.	.	.	.	.	.	.	.	.	.	.	.	.	.	8
Cornimont	2	2	.	0	1	.	.	.	.	.	.	1	1	.	.	.	.	.	.	.	.	.	.	.	.	.	.	.	7
Basse-sur-le-Rupt	1	2	.	.	2	.	.	.	.	.	.	3	2	.	.	.	.	.	.	.	.	.	.	.	.	.	.	.	9
Dommartin-les-R.	.	.	.	1	1	.	.	.	.	.	.	2	.	.	.	.	.	.	.	.	.	.	.	.	.	.	.	.	4
Retournemer	3	2	.	.	2	.	.	.	.	.	.	3	3	.	.	.	.	.	.	.	.	.	.	.	.	.	.	.	13
La Hardalle	.	.	0	.	3	.	.	.	.	.	.	2	2	.	.	.	.	.	.	.	.	.	.	.	.	.	.	.	7
Bruyères	.	.	.	.	.	.	.	.	.	.	.	.	.	.	.	.	.	.	.	.	.	.	.	.	.	.	.	.	0
Épinal	1	.	.	2	.	.	.	.	.	.	1	0	.	.	.	.	.	.	.	.	.	.	.	.	.	.	.	.	4
Lerrain	1	1	.	.	1	.	.	.	.	.	.	1	.	.	.	.	.	.	.	.	.	.	.	.	.	.	.	.	4
Charmes	.	.	.	.	.	.	.	.	.	.	.	0	.	.	.	.	.	.	.	.	.	.	.	.	.	.	.	.	0
Rambervillers	0	0	.	1	3	.	.	.	.	.	.	2	0	.	.	.	.	.	.	.	.	.	.	.	.	.	.	.	7
Saint-Dié	2	.	.	5	.	.	.	.	.	.	.	3	2	.	.	.	.	.	.	.	.	.	.	.	.	.	.	.	12
Provenchères	.	1	.	1	.	.	.	.	.	.	.	3	1	.	.	.	.	.	.	.	.	.	.	.	.	.	.	.	6
Senones	1	1	.	.	6	.	.	.	.	.	.	5	5	.	.	.	.	.	.	.	.	.	.	.	.	.	.	.	18
Vexaincourt	.	.	.	1	5	.	.	.	.	.	.	5	.	.	.	.	.	.	.	.	.	.	.	.	.	.	.	.	12
Baccarat	1	.	.	4	.	.	.	.	.	.	.	2	1	.	.	.	.	.	.	.	.	.	.	.	.	.	.	.	8
Moriviller	.	1	1	1	.	.	.	.	.	1	.	3	.	.	.	.	.	.	.	.	.	.	.	.	.	.	.	.	8
Vézelise	.	.	.	2	.	.	.	.	.	.	.	1	.	.	.	.	.	.	.	.	.	.	.	.	.	.	.	.	3
Allain	2	0	.	2	.	.	.	.	.	.	.	2	.	.	.	.	.	.	.	.	.	.	.	.	.	.	.	.	6
Neuves-Maisons	1	0	.	1	.	.	.	.	.	.	.	3	.	.	.	.	.	.	.	.	.	.	.	.	.	.	.	.	5
Lunéville	.	.	1	3	.	.	.	.	.	.	.	1	.	.	.	.	.	.	.	.	.	.	.	.	.	.	.	.	5
Blamont	.	0	.	.	.	.	.	.	.	.	.	1	1	.	.	.	.	.	.	.	.	.	.	.	.	.	.	.	2
Parroy	1	.	.	1	.	.	.	.	.	.	.	1	.	.	.	.	.	.	.	.	.	.	.	.	.	.	.	.	3
Tomblaine (E. ag.)	1	0	.	1	.	.	.	.	.	.	.	2	.	.	.	.	.	.	.	.	.	.	.	.	.	.	.	.	4
Nancy (Faculté)	4	0	.	2	1	.	.	.	.	.	.	1	.	.	.	.	.	.	.	.	.	.	.	.	.	.	.	.	8
Amance	0	.	2	1	.	.	.	.	.	.	.	2	0	.	.	.	.	.	.	.	.	.	.	.	.	.	.	.	6
Toul	1	.	.	.	.	.	.	.	.	.	1	.	.	.	.	.	.	.	.	.	.	.	.	.	.	.	.	.	2
Rogéville	0	0	.	0	.	.	.	.	.	.	0	1	0	.	.	.	.	.	.	.	.	.	.	.	.	.	.	.	3
Nomeny	.	.	.	1	.	.	.	.	.	.	.	.	.	.	.	.	.	.	.	.	.	.	.	.	.	.	.	.	1
Euvezin	1	.	.	1	.	.	.	.	.	.	.	2	1	.	.	.	.	.	.	.	.	.	.	.	.	.	.	.	5
Fleury	1	1	2	3	.	.	.	.	.	.	2	0	.	.	.	.	.	.	.	.	.	.	.	.	.	.	.	.	10
Amel	3	2	.	2	.	.	.	.	.	.	.	.	.	.	.	.	.	.	.	.	.	.	.	.	.	.	.	.	7
Mance	.	.	.	1	.	.	.	.	.	.	2	.	.	.	.	.	.	.	.	.	.	.	.	.	.	.	.	.	3

STATIONS.	1	2	3	4	5	6	7	8	9	10	11	12	13	14	15	16	17	18	19	20	21	22	23	24	25	26	27	28	TOTAL.
BASSINS DE LA MEUSE, DE LA CHIERS ET DE LA SAMBRE.																													
Clefmont	2	1	.	.	.	.	.	.	.	.	.	.	2	.	.	.	.	.	.	.	.	.	.	.	.	.	.	.	5
La Marche	2	.	.	.	.	.	.	.	.	.	.	.	1	.	.	.	.	.	.	.	.	.	.	.	.	.	.	.	2
Contrexéville	.	.	.	.	.	.	.	.	.	.	.	.	.	.	.	.	.	.	.	.	.	.	.	.	.	.	.	.	0
Beaufremont	.	0	.	.	.	.	.	.	.	.	.	.	1	.	.	.	.	.	.	.	.	.	.	.	.	.	.	.	2
Chatenois	1	1	.	3	.	.	.	.	.	.	.	.	1	.	.	.	.	.	.	.	.	.	.	.	.	.	.	.	6
Neufchâteau (C. M.)	1	.	1	1	.	.	.	.	.	.	.	1	.	.	.	.	.	.	.	.	.	.	.	.	.	.	.	.	4
Vouthon-Bas	4	1	.	1	.	.	.	.	.	.	.	2	.	.	.	.	.	.	.	.	.	.	.	.	.	.	.	.	7
Commercy (P. C.)	.	.	.	.	.	.	.	.	.	.	.	2	.	.	.	.	.	.	.	.	.	.	.	.	.	.	.	.	2
Les Kœurs	.	.	.	.	.	.	.	.	.	.	.	.	.	.	.	.	.	.	.	.	.	.	.	.	.	.	.	.	0
Consenvoye	.	.	1	0	.	.	.	.	.	.	.	1	0	.	.	.	.	.	.	.	.	.	.	.	.	.	.	.	2
Damvillers	1	.	.	.	.	.	.	.	.	.	.	1	.	.	.	.	.	.	.	.	.	.	.	.	.	.	.	.	2
Hussigny	3	.	.	2	.	.	.	.	.	.	.	1	0	.	.	.	.	.	.	.	.	.	.	.	.	.	.	.	6
Montmédy	.	.	.	.	.	.	.	.	.	.	.	1	.	.	.	.	.	.	.	.	.	.	.	.	.	.	.	.	1
Pouilly	2	.	.	1	.	.	.	.	.	.	.	.	0	0	.	.	.	.	.	.	.	.	.	.	.	.	.	.	3
Mouzon	2	.	.	.	.	.	.	.	.	.	.	.	.	.	.	.	.	.	.	.	.	.	.	.	.	.	.	.	2
Saint-Aignan	4	1	.	1	.	.	.	.	.	.	.	2	.	0	.	.	.	.	.	.	.	.	.	.	.	.	.	.	8
Saint-Marcel	.	2	.	1	.	.	.	.	.	.	.	.	1	.	.	.	.	.	.	.	.	.	.	.	.	.	.	.	4
Gespunsart	3	.	.	4	.	.	.	.	.	.	.	.	4	.	.	0	.	.	.	.	.	.	.	.	.	.	.	.	11
Maubert-Fontaine	.	.	.	.	.	.	.	.	.	.	.	.	.	.	.	.	.	.	.	.	.	.	.	.	.	.	.	.	0
Fumay	2	2	.	.	.	.	2	.	.	.	.	2	.	.	.	.	.	.	.	.	.	.	.	.	.	.	.	.	8
Avesnes (C. M.)	7	.	.	3	.	.	0	.	.	.	.	2	.	.	.	.	.	.	.	.	.	.	.	.	.	.	.	.	12
Landrecies	1	.	.	.	.	.	.	.	.	.	.	.	.	.	.	.	.	.	.	.	.	.	.	.	.	.	.	.	1
BASSINS DE L'ESCAUT, DE LA LYS, DE L'YSER ET DE L'AA.																													
Cambrai (C. M.)	2	2	.	1	.	.	1	.	.	.	.	1	.	.	0	.	.	.	.	.	.	.	.	.	.	.	.	.	8
Le Quesnoy (C. M.)	2	0	0	2	.	.	.	1	.	.	.	1	.	.	.	.	.	.	.	.	.	.	.	.	.	.	.	.	7
Valenciennes	2	1	0	1	.	0	2	.	.	.	.	1	.	.	.	.	.	.	.	.	.	.	.	.	.	.	.	.	7
Douai (C. M.)	1	.	0	.	.	.	.	.	.	.	.	1	.	.	.	.	.	.	.	.	.	.	.	.	.	.	.	.	2
Arras (St. agr.)	1	0	1	.	0	1	.	.	.	.	1	0	.	.	0	.	.	0	.	.	.	.	.	.	.	0	.	.	5
Lille (C. M.)	4	.	.	0	.	0	0	.	.	.	.	.	.	.	.	0	.	.	.	.	.	.	.	.	.	.	.	.	5
Laventie	2	0	1	.	0	0	.	.	.	.	0	0	0	.	.	0	0	.	0	0	0	0	0	0	0	0	0	0	5
Allouagne	.	2	.	.	.	.	.	1	.	.	.	.	.	.	.	.	.	.	.	.	.	.	.	.	1	.	.	.	4
Cassel (C. M.)	.	.	.	3	.	.	.	.	.	.	.	1	.	.	.	.	.	.	.	.	.	.	.	.	.	.	.	.	4
Godewaerswelde	.	.	.	.	.	.	.	.	.	.	.	.	.	.	.	.	.	.	.	.	.	.	.	.	.	.	.	.	0
Dunkerque (P. C.)	0	.	.	.	.	1	.	.	.	.	.	.	.	.	.	.	.	.	.	.	.	.	.	.	.	.	.	.	1
Oye	.	1	0	.	.	0	0	.	.	.	.	.	.	.	.	.	.	.	.	.	.	.	.	.	.	.	.	.	1
Calais (C. M.)	.	1	0	.	.	1	.	.	.	.	0	.	.	0	.	.	.	.	.	1	0	0	0	.	.	.	.	.	4

VERSANT DE LA MANCHE.

BASSINS DE LA CANCHE, DE LA SOMME, DE LA BÉTHUNE, ETC.																													
Nesles	3	4	.	1	.	.	.	.	.	.	.	1	0	.	.	.	.	.	.	.	.	.	.	.	.	.	.	.	9
Sainte-Émilie	3	.	.	.	.	.	.	.	.	.	.	.	.	.	.	.	.	.	.	.	.	.	.	.	.	.	.	.	3
Rosières	1	5	.	1	.	.	.	.	.	.	.	2	.	.	.	.	.	.	.	.	.	.	.	.	.	.	.	.	9
Moreuil	0	.	.	0	.	.	0	.	.	.	.	3	.	.	.	.	.	.	.	.	.	.	.	.	.	.	.	.	3
Amiens (St. agr.)	0	1	.	0	.	.	0	.	1	1	.	.	.	.	.	.	.	.	.	.	.	.	.	.	.	.	.	.	3
Villers-Bocage	.	14	.	.	5	.	.	.	.	.	.	.	.	.	.	.	.	.	.	.	.	.	.	.	.	.	.	.	18

STATIONS.	1	2	3	4	5	6	7	8	9	10	11	12	13	14	15	16	17	18	19	20	21	22	23	24	25	26	27	28	TOTAL.
BASSINS DE LA CANCHE, DE LA SOMME, DE LA BÉTHUNE, ETC. (suite).																													
Magnicourt-s-C...	1	.	1	.	.	.	.	.	.	.	.	.	.	.	.	.	.	.	.	.	.	.	.	.	.	.	.	.	2
Valhuon.....	.	.	2	.	.	0	.	.	.	.	1	.	.	.	.	.	.	.	.	.	.	.	.	.	.	.	.	.	3
Guigny.....	.	.	.	3	.	.	1	.	.	.	2	.	.	.	.	.	.	.	.	.	.	.	.	.	.	.	.	.	6
Hucqueliers.....	1	6	.	.	.	.	.	.	.	.	.	.	.	.	.	.	.	.	.	.	.	.	.	.	.	.	.	.	8
Desvres.....	3	.	3	.	.	.	.	.	.	.	.	.	.	.	.	.	.	.	.	.	.	.	.	.	.	.	.	.	6
Cap Gris-Nez.....	7	.	.	.	.	.	2	.	.	.	.	.	.	.	1	.	.	.	.	.	1	.	.	.	.	.	.	.	11
Boulogne (C. M.)..	9	.	0	4	.	.	0	.	.	.	.	.	.	.	.	.	.	.	.	.	.	.	.	.	.	.	.	.	14
Samer (C. M.)....	.	.	.	.	.	.	.	.	3	2	5	2	.	.	0	.	.	.	.	.	.	.	.	.	.	.	.	.	13
Le Touquet.....	.	.	.	3	.	.	.	.	.	.	1	.	.	.	.	.	.	.	.	.	.	.	.	.	.	.	.	.	4
Forest-l'Abb. (h.b.)	8	.	.	1	2	.	.	.	.	.	.	9	.	.	.	.	.	.	.	.	.	.	.	.	.	.	.	.	19
Millencourt.....	1	3	1	.	.	.	1	.	.	.	.	1	.	.	.	.	.	.	.	.	.	.	.	.	.	.	.	.	7
Saint-Riquier.....	5	0	0	1	.	.	.	0	.	.	.	1	.	.	.	.	.	.	.	.	.	.	.	.	.	.	.	.	7
Abbeville.....	5	.	0	1	.	.	0	0	.	.	.	1	.	.	.	0	.	.	.	.	.	.	.	.	.	.	.	.	7
St-Valery-s.-S...	.	.	.	1	.	.	.	.	.	.	.	2	.	.	.	.	.	.	.	.	.	.	.	.	.	.	.	.	2
Eu.....	4	.	1	2	.	.	.	.	.	.	.	2	.	.	.	.	.	.	.	.	.	.	.	.	.	.	.	.	9
Aigueville.....	7	.	1	1	.	.	.	.	.	.	.	3	.	.	.	.	.	.	.	.	.	.	.	.	.	.	.	.	12
Blangy-s.-B.....	.	2	.	.	.	.	.	.	.	.	.	.	.	.	.	.	.	.	.	.	.	.	.	.	.	.	.	.	2
Beaucamps.....	.	3	.	.	.	.	.	.	.	.	.	.	.	.	.	.	.	.	.	.	.	.	.	.	.	.	.	.	3
Aumale.....	.	.	.	.	.	.	.	.	.	.	.	.	.	.	.	.	.	.	.	.	.	.	.	.	.	.	.	.	0
Londinières.....	2	.	.	1	.	.	.	.	.	.	.	2	.	.	.	.	.	.	.	.	.	.	.	.	.	.	.	.	5
Dieppe.....	3	.	0	1	.	.	.	.	.	.	.	0	.	.	.	.	.	.	.	.	.	.	.	.	.	.	.	.	4
Bosc-le-Hard.....	4	0	.	.	.	.	.	.	.	1	.	.	.	.	.	.	.	.	.	.	.	.	.	.	.	.	.	.	5
St-Valéry-en-Caux.	5	.	.	.	.	.	.	.	.	.	.	1	.	.	.	.	.	.	.	.	.	.	.	.	.	.	.	.	6
Goderville.....	5	.	1	1	.	.	.	.	.	.	.	2	.	.	.	.	.	.	.	.	.	.	.	.	.	.	.	.	9
BASSIN DE LA SEINE.																													
Bassin de l'Yonne.																													
Bas-Folin.....	3	10	.	.	.	.	.	.	.	.	.	.	2	.	.	.	.	.	.	.	.	.	.	.	.	.	.	.	16
La Croisette.....	3	8	.	.	.	.	.	.	.	.	.	.	1	.	.	.	.	.	.	.	.	.	.	.	.	.	.	.	12
Pommoy.....	3	5	1	.	.	.	.	.	.	.	.	.	1	.	.	.	.	.	.	.	.	.	.	.	.	.	.	.	10
Château-Chinon...	3	9	.	.	0	.	.	.	.	.	.	.	1	.	.	.	.	.	.	.	.	.	.	.	.	.	.	.	13
Clamecy (P. C.)..	2	5	.	.	.	.	.	.	.	.	.	.	.	.	.	.	.	.	.	.	.	.	.	.	.	.	.	.	7
Vézelay (C. M.)....	1	1	.	2	.	.	.	.	.	.	.	2	.	.	.	.	.	.	.	.	.	.	.	.	.	.	.	.	6
Avallon.....	1	1	.	.	1	.	.	.	.	.	.	.	1	.	.	.	.	.	.	.	.	.	.	.	.	.	.	.	4
Quarré-les-Tombes	6	.	.	2	.	.	.	.	.	.	.	2	.	.	.	.	.	.	.	.	.	.	.	.	.	.	.	.	9
Saulieu.....	4	.	.	.	.	.	.	.	.	.	.	1	.	.	.	.	.	.	.	.	.	.	.	.	.	.	.	.	5
Époisses.....	0	1	.	.	.	.	.	.	.	.	.	.	1	.	.	.	.	.	.	.	.	.	.	.	.	.	.	.	2
Semur.....	1	1	0	.	1	.	.	.	.	.	.	.	1	.	.	.	.	.	.	.	.	.	.	.	.	.	.	.	5
Marigny-le-C.....	2	2	.	0	1	.	.	.	.	.	.	.	2	.	.	.	.	.	.	.	.	.	.	.	.	.	.	.	7
Montbard.....	.	.	.	.	.	.	.	.	.	.	.	.	.	.	.	.	.	.	.	.	.	.	.	.	.	.	.	.	0
Ravières.....	6	.	.	.	.	.	.	.	.	.	.	.	.	.	.	.	.	.	.	.	.	.	.	.	.	.	.	.	6
Massangis.....	5	0	0	1	0	.	.	.	.	.	.	0	.	.	.	.	.	.	.	.	.	.	.	.	.	.	.	.	6
Auxerre (St-Gerv.).	2	0	.	0	.	.	.	.	.	.	.	1	.	.	.	.	.	.	.	.	.	.	.	.	.	.	.	.	3
Chablis (C. M.)....	2	.	.	1	.	.	.	.	.	.	.	1	.	.	.	.	.	.	.	.	.	.	.	.	.	.	.	.	4
Tonnerre (C. M.)..	3	.	.	1	.	.	.	.	.	.	.	2	.	.	.	.	.	.	.	.	.	.	.	.	.	.	.	.	6
Flogny.....	1	.	0	1	.	.	.	.	.	.	.	2	.	.	.	.	.	.	.	.	.	.	.	.	.	.	.	.	4
Aillant.....	1	.	.	0	.	.	.	.	.	.	.	1	.	.	.	.	.	.	.	.	.	.	.	.	.	.	.	.	2

STATIONS.	1	2	3	4	5	6	7	8	9	10	11	12	13	14	15	16	17	18	19	20	21	22	23	24	25	26	27	28	TOTAL.
Bassin de l'Yonne (suite).																													
Joigny (C. M.)....	0	.	.	1	.	.	.	.	.	.	.	3	.	.	.	.	.	.	.	.	.	.	.	.	.	.	.	.	4
La Roche.....	4	.	.	1	.	.	.	.	.	.	.	1	.	.	.	.	.	.	.	.	.	.	.	.	.	.	.	.	6
Chailley	2	.	.	.	.	.	.	.	.	.	.	1	.	.	.	.	.	.	.	.	.	.	.	.	.	.	.	.	3
Chessy.....	6	.	.	.	.	.	.	.	.	.	.	2	.	.	.	.	.	.	.	.	.	.	.	.	.	.	.	.	8
Cerisiers.....	1	.	0	1	0	.	.	.	.	.	.	2	.	.	.	.	.	.	.	.	.	.	.	.	.	.	.	.	4
St-Julien-du-Sault.	1	.	.	1	.	.	.	.	.	.	.	1	.	.	.	.	.	.	.	.	.	.	.	.	.	.	.	.	3
Sens (St-Martin)..	4	2	.	.	.	.	.	.	.	.	.	.	2	.	.	.	.	.	.	.	.	.	.	.	.	.	.	.	8
Villeneuve-l'Arch.	4	.	.	.	.	.	.	.	.	.	.	.	.	.	.	.	.	.	.	.	.	.	.	.	.	.	.	.	4
St-Maurice-aux-R.-H	1	.	.	0	.	.	.	.	.	.	.	0	.	.	.	.	.	.	.	.	.	.	.	.	.	.	.	.	2
Bassin de la Seine supérieure.																													
Chanceaux.....	.	.	.	.	.	.	.	.	.	.	.	.	.	.	.	.	.	.	.	.	.	.	.	.	.	.	.	.	0
Baigneux-les-Juifs.	4	.	.	.	.	.	.	.	.	.	4	.	.	.	.	.	.	.	.	.	.	.	.	.	.	.	.	.	8
Vivey.....	1	2	.	.	1	.	.	2	1	.	.	.	.	.	.	.	.	.	.	.	.	.	.	.	.	.	.	.	8
Châtillon-s.-Seine.	1	2	.	.	1	.	.	.	.	.	.	.	2	.	.	.	.	.	.	.	.	.	.	.	.	.	.	.	6
Laignes.....	3	.	.	.	.	.	.	.	.	.	.	2	.	.	.	.	.	.	.	.	.	.	.	.	.	.	.	.	5
Nicey.....	4	.	.	.	.	.	.	.	.	.	.	2	.	.	.	.	.	.	.	.	.	.	.	.	.	.	.	.	6
Vix.....	.	.	.	1	.	.	.	.	.	.	.	3	.	.	.	.	.	.	.	.	.	.	.	.	.	.	.	.	4
Brion-sur-Ource..	2	.	.	2	.	.	.	.	.	.	.	.	1	.	.	.	.	.	.	.	.	.	.	.	.	.	.	.	5
La Ferté-s.-Aube..	3	5	.	.	.	.	.	.	.	.	.	.	.	.	.	.	.	.	.	.	.	.	.	.	.	.	.	.	8
Bar-sur-Aube.....	3	2	.	.	3	.	.	.	.	.	.	.	1	.	.	.	.	.	.	.	.	.	.	.	.	.	.	.	9
Vendeuvre (P. C.).	.	6	.	.	2	.	.	.	.	.	.	.	1	.	.	.	.	.	.	.	.	.	.	.	.	.	.	.	9
Bar-sur-Seine.....	2	2	0	1	1	.	.	.	.	.	.	.	1	.	.	.	.	.	.	.	.	.	.	.	.	.	.	.	7
Barberey.....	1	.	.	.	.	.	.	.	.	.	.	.	4	.	.	.	.	.	.	.	.	.	.	.	.	.	.	.	5
Villacerf.....	.	4	.	.	.	.	.	.	.	.	.	.	4	.	.	.	.	.	.	.	.	.	.	.	.	.	.	.	8
Chaumesnil.....	.	2	.	.	.	.	.	.	.	.	.	.	.	.	.	.	.	.	.	.	.	.	.	.	.	.	.	.	2
Épothémont.....	.	.	.	2	.	.	.	.	.	.	.	.	.	.	.	.	.	.	.	.	.	.	.	.	.	.	.	.	2
Ceffonds.....	.	.	.	.	.	.	.	.	.	.	.	0	1	.	.	.	.	.	.	.	.	.	.	.	.	.	.	.	1
Arcis-sur-Aube...	10	.	.	.	.	.	.	.	.	.	.	6	.	.	.	.	.	.	.	.	.	.	.	.	.	.	.	.	16
Fay.....	5	1	.	1	0	.	.	.	.	.	.	.	3	.	.	.	.	.	.	.	.	.	.	.	.	.	.	.	10
Soligny-les-Et....	3	.	.	.	.	.	.	.	.	.	.	.	2	.	.	.	.	.	.	.	.	.	.	.	.	.	.	.	5
Conflans-sur-Seine.	1	.	.	.	.	.	.	.	.	.	.	.	.	.	.	.	.	.	.	.	.	.	.	.	.	.	.	.	1
Bassin de la Seine, entre Montereau et le confluent de l'Oise.																													
Étampes.....	.	.	.	.	.	.	.	.	.	.	.	.	2	.	.	.	.	.	.	.	.	.	.	.	.	.	.	.	2
Saint-Chéron.....	.	.	.	.	.	.	.	.	.	.	.	.	.	.	.	.	.	.	.	.	.	.	.	.	.	.	.	.	0
Fontainebleau (E. A.)	4	0	.	0	.	.	.	.	.	.	.	1	1	.	.	.	.	.	.	.	.	.	.	.	.	.	.	.	6
Saclay.....	1	.	.	1	.	.	.	.	.	.	.	2	.	.	.	.	.	.	.	.	.	.	.	.	.	.	.	.	4
Rambouillet.....	3	.	.	.	.	.	.	.	.	.	.	2	.	.	.	.	.	.	.	.	.	.	.	.	.	.	.	.	5
Le Perray (St-Hub.)	.	.	.	1	.	.	.	.	.	.	.	1	.	.	.	.	.	.	.	.	.	.	.	.	.	.	.	.	2
Satory.....	1	.	.	1	.	.	.	.	.	.	.	3	.	.	.	.	.	.	.	.	.	.	.	.	.	.	.	.	5
Versailles (Eaux)..	2	.	.	1	.	.	.	.	.	.	.	3	.	.	.	.	.	.	.	.	.	.	.	.	.	.	.	.	6
Meudon.....	1	.	.	.	.	.	.	.	.	.	.	3	.	.	.	.	.	.	.	.	.	.	.	.	.	.	.	.	4
Paris (Obs., cour).	.	2	.	0	.	.	.	.	.	.	.	2	.	.	.	.	.	.	.	.	.	.	.	.	.	.	.	.	4
Paris (Montm.)...	1	.	.	.	.	.	.	.	.	.	.	1	.	.	.	.	.	.	.	.	.	.	.	.	.	.	.	.	2
Paris (B. C. M.)...	2	0	.	0	.	.	.	.	.	.	.	2	0	.	.	.	.	.	.	.	.	.	.	.	.	.	.	.	5
Bassin de la Marne.																													
Langres (M. Raclot)	1	2	.	.	.	.	.	.	.	.	.	.	2	.	.	.	.	.	.	.	.	.	.	.	.	.	.	.	5
Richebourg.....	0	5	.	.	2	.	.	.	.	.	.	.	2	2	.	.	.	.	.	.	.	.	.	.	.	.	.	.	11

STATIONS.	1	2	3	4	5	6	7	8	9	10	11	12	13	14	15	16	17	18	19	20	21	22	23	24	25	26	27	28	TOTAL.
Bassin de la Marne (suite).																													
Chaumont (E. N.).	3	.	.	2	.	.	.	.	.	.	.	.	2	.	.	.	.	.	.	.	.	.	.	.	.	.	.	.	6
Saint-Bon.....	0	1	0	1	.	.	.	.	.	.	.	1	1	.	.	.	.	.	.	.	.	.	.	.	.	.	.	.	4
Colombey.....	2	2	.	2	1	.	.	.	.	.	.	.	2	.	.	.	.	.	.	.	.	.	.	.	.	.	.	.	8
Andelot.....	3	1	.	2	1	.	.	.	.	.	.	.	1	0	.	.	.	.	.	.	.	.	.	.	.	.	.	.	8
Aillianville.....	2	7	.	3	.	.	.	.	.	.	.	.	0	.	.	.	.	.	.	.	.	.	.	.	.	.	.	.	12
Trampot.....	.	6	.	.	.	.	.	.	.	.	.	.	3	.	.	.	.	.	.	.	.	.	.	.	.	.	.	.	9
Joinville.....	.	4	.	.	.	.	.	.	.	.	.	.	0	.	.	.	.	.	.	.	.	.	.	.	.	.	.	.	4
Vassy.....	1	4	.	2	1	.	.	.	.	.	.	.	3	0	.	.	.	.	.	.	.	.	.	.	.	.	.	.	11
Demange-aux-Eaux.	1	3	.	.	1	.	.	.	.	.	.	.	1	.	.	.	.	.	.	.	.	.	.	.	.	.	.	.	6
St-Dizier-la-Neuv...	3	.	.	2	.	.	.	.	.	.	.	2	.	.	.	.	1	.	.	.	.	.	.	.	.	.	.	.	7
Bar-le-Duc (P. C.).	1	3	.	1	.	.	.	.	.	.	.	.	1	0	.	.	.	.	.	.	.	.	.	.	.	.	.	.	7
Sermaize.....	0	3	.	.	.	.	.	.	.	.	.	.	3	.	.	.	.	.	.	.	.	.	.	.	.	.	.	.	7
Thiéblemont (C.M.).	1	2	.	1	.	.	.	.	.	.	.	.	1	.	.	.	.	.	.	.	.	.	.	.	.	.	.	.	5
Vitry-le-François .	2	.	.	.	.	.	.	.	.	.	.	2	.	.	.	.	.	.	.	.	.	.	.	.	.	.	.	.	5
Vavray-le-Petit...	2	4	.	1	.	.	.	.	.	.	.	.	3	.	.	.	.	.	.	.	.	.	.	.	.	.	.	.	10
Vanault-le-Chât...	1	1	.	.	.	.	.	.	.	.	.	0	0	.	.	.	.	.	.	.	.	.	.	.	.	.	.	.	2
Sommesous.....	5	.	1	.	.	.	.	.	.	.	.	2	.	.	.	.	.	.	.	.	.	.	.	.	.	.	.	.	8
Montmirail.....	8	.	.	5	.	.	.	.	.	.	.	4	.	.	.	.	.	.	.	.	.	.	.	.	.	.	.	.	17
Vertus.....	3	5	.	1	.	.	.	.	.	.	.	.	.	.	.	.	.	.	.	.	.	.	.	.	.	.	.	.	9
Montmort.....	4	1	.	.	.	.	.	.	.	.	.	.	.	.	.	.	.	.	.	.	.	.	.	.	.	.	.	.	5
Épernay.....	3	2	.	1	.	.	.	.	.	.	.	0	1	.	.	.	.	.	.	.	.	.	.	.	.	.	.	.	7
Parc St-Maur (Obsre)	1	1	.	0	.	.	.	.	.	0	.	2	0	.	.	.	.	.	.	.	.	.	.	.	.	.	.	0	5
Bassin de l'Aisne.																													
Souilly.....	2	1	.	2	.	.	.	.	.	.	.	.	1	.	.	.	.	.	.	.	.	.	.	.	.	.	.	.	6
Ste-Menehould (P.C.)	1	.	1	1	.	.	.	.	.	.	.	8	.	.	.	.	.	.	.	.	.	.	.	.	.	.	.	.	11
Côte de Biesmes...	0	.	.	.	.	.	.	.	.	.	.	2	.	.	.	.	.	.	.	.	.	.	.	.	.	.	.	.	2
Suippes.....	.	4	.	.	.	.	.	.	.	.	.	2	.	.	.	.	.	.	.	.	.	.	.	.	.	.	.	.	6
Signy l'Abbaye....	2	5	.	.	.	.	.	.	.	.	.	2	.	.	.	.	.	.	.	.	.	.	.	.	.	.	.	.	9
Remaucourt.....	8	5	.	.	.	.	.	.	.	.	.	3	.	.	.	.	.	.	.	.	.	.	.	.	.	.	.	.	16
Tagnon.....	0	4	.	1	.	.	.	.	.	.	.	1	1	.	.	.	.	.	.	.	.	.	.	.	.	.	.	.	7
Bourgogne.....	.	3	.	.	.	.	.	.	.	.	.	.	5	5	.	.	.	.	.	.	.	.	.	.	.	.	.	.	13
Fismes.....	.	14	.	.	.	.	.	.	.	.	.	.	2	.	.	.	.	.	.	.	.	.	.	.	.	.	.	.	16
Berry-au-Bac.....	.	4	.	.	.	.	.	.	.	.	.	.	.	.	.	.	.	.	.	.	.	.	.	.	.	.	.	.	4
Soissons (Vauxrot).	.	4	.	.	.	.	.	.	.	.	.	.	4	.	.	.	.	.	.	.	.	.	.	.	.	.	.	.	9
Bassin de l'Oise.																													
Aouste.....	3	2	.	1	.	.	.	.	.	.	.	.	.	.	.	.	.	.	.	.	.	.	.	.	.	.	.	.	6
Hirson.....	.	2	.	2	.	.	.	.	.	.	.	.	2	.	.	.	.	.	.	.	.	.	.	.	.	.	.	.	7
Montcornet.....	2	3	.	2	.	.	.	.	.	.	.	2	.	.	.	.	.	.	.	.	.	.	.	.	.	.	.	.	10
Laon (P. C.).....	4	2	.	1	.	.	.	.	.	.	.	2	.	.	.	.	.	.	.	.	.	.	.	.	.	.	.	.	9
Guiscard.....	3	5	.	1	.	.	.	.	.	.	.	1	.	.	.	.	.	.	.	.	.	.	.	.	.	.	.	.	10
Maignelay.....	2	1	.	.	.	.	.	.	.	.	.	.	1	.	.	.	.	.	.	.	.	.	.	.	.	.	.	.	4
Formerie.....	1	1	1	1	1	2	.	.	.	.	6	5	.	.	1	.	.	.	.	.	.	.	.	.	.	.	.	.	19
Beauvais (M. Bergez)	0	.	1	.	.	.	.	.	.	.	.	.	.	.	.	.	.	.	.	.	.	.	.	.	.	.	.	.	1
Estrées-St.-Denis.	2	.	.	.	.	.	.	.	.	.	.	.	.	.	.	.	.	.	.	.	.	.	.	.	.	.	.	.	2
Venette.....	3	3	.	1	.	.	.	.	.	.	.	1	0	.	.	.	.	.	.	.	.	.	.	.	.	.	.	.	8
Verberie.....	3	2	.	.	.	.	1	.	.	.	.	1	1	.	.	.	.	.	.	.	.	.	.	.	.	.	.	.	8

STATIONS.	1	2	3	4	5	6	7	8	9	10	11	12	13	14	15	16	17	18	19	20	21	22	23	24	25	26	27	28	TOTAL.
Bassin de l'Oise (suite).																													
Senlis	3	.	.	.	.	.	.	.	.	.	.	1	1	.	.	.	.	.	.	.	.	.	.	.	.	.	.	.	5
Fleurines	5	.	1	.	.	.	.	.	.	.	.	1	.	.	.	.	.	.	.	.	.	.	.	.	.	.	.	.	7
Bassin du Loing.																													
Sainpuits	.	2	.	.	.	.	.	.	.	.	.	2	.	.	.	.	.	.	.	.	.	.	.	.	.	.	.	.	4
Moutiers	3	2	.	1	.	.	.	.	.	.	.	.	1	.	.	.	.	.	.	.	.	.	.	.	.	.	.	.	7
Moulins-s-Ouanne	3	0	1	.	.	.	.	.	.	.	.	2	.	.	.	.	.	.	.	.	.	.	.	.	.	.	.	.	6
Tannerre	4	.	.	1	.	.	.	.	.	.	.	2	.	.	.	.	.	.	.	.	.	.	.	.	.	.	.	.	7
Rogny (P. C.)	2	.	.	.	.	.	.	.	.	.	.	.	.	.	.	.	.	.	.	.	.	.	.	.	.	.	.	.	2
Charny	0	.	.	.	.	1	.	.	.	.	.	2	.	.	.	.	.	.	.	.	.	.	.	.	.	.	.	.	3
Courpalet	4	.		.	.	.	.	.	.	.	.	.	3	.	.	.	.	.	.	.	.	.	.	.	.	.	.	.	7
Savigny	.	.	.	1	.	.	.	.	.	.	.	3	.	.	.	.	.	.	.	.	.	.	.	.	.	.	.	.	4
Bassin de l'Eure.																													
La Loupe	2	1	.	.	.	.	.	.	.	.	.	0	.	.	.	.	.	.	.	.	.	.	.	.	.	.	.	.	3
Senonches	1	.	.	1	0	0	0	.	.	.	.	.	.	.	.	.	.	.	.	.	.	.	.	.	.	.	.	.	3
Nogent-le-Roi	1	.	.	0	.	.	.	.	.	.	.	1	.	.	.	.	.	.	.	.	.	.	.	.	.	.	.	.	2
Dreux	.	.	.	.	.	.	.	.	.	.	.	.	.	.	.	.	.	.	.	.	.	.	.	.	.	.	.	.	0
Brézolles	.	2	.	.	.	.	.	.	.	.	.	.	.	.	.	.	.	.	.	.	.	.	.	.	.	.	.	.	2
Forêt du Perche	3	.	.	.	.	.	.	.	.	.	.	.	.	.	.	.	.	.	.	.	.	.	.	.	.	.	.	.	3
Fe de Bonsmoulins	3	3	.	1	.	.	.	.	.	.	.	.	1	.	.	.	.	.	.	.	.	.	.	.	.	.	.	.	8
Saint-André	3	.	.	.	.	.	.	.	.	.	.	.	.	.	.	.	.	.	.	.	.	.	.	.	.	.	.	.	3
Pacy-s.-Eure	3	.	.	.	.	.	.	.	.	.	.	.	.	.	.	.	.	.	.	.	.	.	.	.	.	.	.	.	3
Évreux (P. C.)	2	1	.	.	.	.	.	.	.	.	.	.	1	.	.	.	.	.	.	.	.	.	.	.	.	.	.	.	4
Bassin de la Seine inférieure, au-dessous du confluent de l'Oise.																													
Trappes	0	.	.	1	.	.	.	.	.	.	.	2	.	.	.	.	.	.	.	.	.	.	.	.	.	.	.	.	3
Bonnières	3	.	.	.	.	.	.	.	.	.	.	.	.	.	.	.	.	.	.	.	.	.	.	.	.	.	.	.	3
Montjavoult	.	.	.	.	.	.	.	.	.	.	.	.	.	.	.	.	.	.	.	.	.	.	.	.	.	.	.	.	0
Le Coudray-St-G.	.	.	.	.	.	.	.	.	.	.	.	2	.	.	.	.	.	.	.	.	.	.	.	.	.	.	.	.	2
Gournay (hosp.)	.	2	.	.	.	.	.	.	.	.	.	.	.	.	.	.	.	.	.	.	.	.	.	.	.	.	.	.	2
Forges	.	.	.	.	.	.	.	.	.	.	.	.	.	.	.	.	.	.	.	.	.	.	.	.	.	.	.	.	0
Buchy	2	.	.	.	.	.	.	.	.	.	.	.	.	.	.	.	.	.	.	.	.	.	.	.	.	.	.	.	2
Épreville-Martiny	1	.	.	.	.	.	.	.	.	.	.	1	.	.	.	.	.	.	.	.	.	.	.	.	.	.	.	.	2
Elbeuf (St-Aubin)	4	.	2	.	.	.	.	.	.	.	.	.	.	.	.	3	.	.	.	.	.	.	.	.	.	.	.	.	9
Rouen (île Lacroix)	3	.	.	1	.	.	.	.	.	.	.	1	.	.	.	.	.	.	.	.	.	.	.	.	.	.	.	.	5
Barentin	3	.	.	.	.	.	.	.	.	.	.	2	.	.	.	.	.	.	.	.	.	.	.	.	.	.	.	.	5
Yvetot	4	.	2	0	.	.	.	.	.	.	.	2	.	.	.	.	.	.	.	.	.	.	.	.	.	.	.	.	7
Caudebec	3	.	.	.	.	.	.	.	.	.	.	1	.	.	.	.	.	.	.	.	.	.	.	.	.	.	.	.	4
Sanvic (le Havre)	0	.	.	7	.	.	.	.	.	.	.	.	.	.	.	.	.	.	.	.	.	.	.	.	.	.	.	.	7
La Hève (sémaph.)	3	.	.	1	.	.	.	.	.	.	.	2	.	.	.	.	.	.	.	.	.	.	.	.	.	.	.	.	6
Honfleur	.	.	.	0	.	.	.	.	.	.	.	1	.	.	.	.	.	.	.	.	.	.	.	.	.	.	.	.	1
Brionne	3	.	.	.	.	.	.	.	.	.	.	.	2	.	.	.	.	.	.	.	.	.	.	.	.	.	.	.	5
Rugles	2	.	.	1	.	.	.	.	.	.	.	.	0	.	.	.	.	.	.	.	.	.	.	.	.	.	.	.	3
Laigle	3	1	.	1	0	.	.	.	.	0	.	.	1	.	.	.	.	.	.	.	.	.	.	.	.	.	.	.	6

STATIONS.	1	2	3	4	5	6	7	8	9	10	11	12	13	14	15	16	17	18	19	20	21	22	23	24	25	26	27	28	TOTAL.
BASSINS ENTRE LA SEINE ET LA POINTE DE BRETAGNE.																													
Bassins de la Touque, de la Dive, de l'Orne, de la Vire et de la Douve.																													
Sées	3	4	.	0	.	.	.	.	.	.	.	.	1	.	.	.	.	.	.	.	.	.	.	.	.	.	.	.	9
Gacé	8	.	.	.	.	.	.	.	.	.	.	.	.	.	.	.	.	.	.	.	.	.	.	.	.	.	.	.	8
Saint-Ouen-le-Pin	2	.	.	0	.	.	.	.	.	.	.	1	.	.	.	.	.	.	.	.	.	.	.	.	.	.	.	.	3
Lisieux	4	1	.	.	.	.	.	.	.	.	.	1	0	.	.	.	.	.	.	.	.	.	.	.	.	.	.	.	6
Pont-l'Évêque	3	.	.	1	.	.	.	.	.	.	.	0	.	.	.	.	.	.	.	.	.	.	.	.	.	.	.	.	4
Annebault	1	.	.	.	.	.	.	.	.	.	.	3	.	.	.	.	.	.	.	.	.	.	.	.	.	.	.	.	5
Trouville	4	.	.	0	.	.	.	.	.	.	.	1	.	.	.	.	.	.	.	.	.	.	.	.	.	.	.	.	5
Ouistreham	2	.	.	.	.	.	.	.	.	.	.	.	.	.	.	.	.	.	.	.	.	.	.	.	.	.	.	.	2
Ver	2	1	.	.	.	.	.	.	.	.	.	.	.	.	.	.	.	.	.	.	.	.	.	.	.	.	.	.	3
Caen (C. M.)	2	.	.	.	.	.	.	.	.	.	.	.	.	.	.	.	.	.	.	.	.	.	.	.	.	.	.	.	2
Ste-Honorine-du-F.	3	.	.	0	.	.	.	.	.	.	.	0	.	.	.	.	.	.	.	.	.	.	.	.	.	.	.	.	3
Pierrefitte	6	.	.	0	.	.	.	.	.	.	.	2	.	.	.	.	.	.	.	.	.	.	.	.	.	.	.	.	8
Flers	.	.	1	.	.	.	.	.	.	.	.	1	.	.	.	.	.	.	.	.	.	.	.	.	.	.	.	.	2
Lénault	.	.	.	.	.	.	.	.	.	.	.	2	.	.	.	.	.	.	.	.	.	.	.	.	.	.	.	.	2
Roucamps	5	.	.	.	.	.	.	.	.	.	.	1	.	.	.	.	.	.	.	.	.	.	.	.	.	.	.	.	6
Bény-Bocage	2	3	.	.	.	.	.	.	.	.	.	.	.	.	.	.	.	.	.	.	.	.	.	.	.	.	.	.	5
Saint-Sever	7	.	.	.	.	.	.	.	.	.	.	3	.	.	.	.	.	.	.	.	.	.	.	.	.	.	.	.	10
Trévières	.	.	.	3	.	.	.	.	.	.	.	7	.	2	.	.	.	.	.	.	.	.	.	.	.	.	.	.	13
Isigny	3	.	.	.	.	.	.	.	.	.	.	.	.	.	.	.	.	.	.	.	.	.	.	.	.	.	.	.	3
Ste-Marie-du-Mont	6	1	0	.	0	.	.	.	.	.	.	0	0	.	.	.	0	0	.	.	0	.	.	0	0	0	0	.	10
Cherbourg	10	.	.	.	.	.	.	.	.	9	.	1	.	.	.	.	.	.	.	.	.	.	.	.	.	.	.	.	20
La Hague	5	.	.	.	.	.	.	.	.	.	.	1	.	.	.	.	.	.	.	.	.	.	.	.	.	.	.	.	6
Bassins entre le cap de la Hague et la Pointe de Bretagne.																													
Coutances	0	.	.	.	.	.	.	.	.	.	.	4	.	.	.	.	.	.	.	.	.	.	.	.	.	.	.	.	4
Landivy	6	2	.	.	.	.	.	.	.	.	.	.	.	.	.	.	.	.	.	.	.	.	.	.	.	.	.	.	8
Louvigné-du-Désert	9	.	.	.	0	.	.	.	.	.	.	.	3	.	.	.	.	.	.	.	.	.	.	.	.	.	.	.	12
Fougères	9	.	.	0	.	.	.	.	.	.	.	3	.	.	.	.	.	.	.	.	.	.	.	.	.	.	.	.	12
St-Marc-s-Couesnon	8	.	.	.	.	.	.	.	.	.	.	.	0	.	.	.	.	.	.	.	.	.	.	.	.	.	.	.	8
Sens-de-Bretagne	3	.	.	.	.	.	.	.	.	.	.	1	.	.	.	.	.	.	.	.	.	.	.	.	.	.	.	.	4
Antrain	6	.	.	.	.	.	.	.	.	.	.	.	2	.	.	.	.	.	.	.	.	.	.	.	.	.	.	.	8
Bazouges	7	.	.	.	.	.	.	.	.	.	.	2	.	.	.	.	.	.	.	.	.	.	.	.	.	.	.	.	8
Trans	7	.	.	1	.	.	.	.	.	.	.	2	.	.	.	.	.	.	.	.	.	.	.	.	.	.	.	.	10
Saint-Domineuc	.	.	.	.	.	.	.	.	.	.	.	3	1	.	.	.	.	.	.	.	.	.	.	.	.	.	.	.	4
Bécherel	4	.	.	.	.	.	.	.	.	.	.	1	.	.	.	.	.	.	.	.	.	.	.	.	.	.	.	.	5
Dol	3	.	.	.	.	.	.	.	.	.	.	.	0	.	.	.	.	.	.	.	.	.	.	.	.	.	.	.	3
St-Jouan-d-Guérets	6	.	.	.	.	.	.	.	.	.	.	.	.	.	.	.	.	.	.	.	.	.	.	.	.	.	.	.	6
Saint-Malo	5	.	.	.	.	.	.	.	.	.	.	.	.	.	.	.	.	.	.	.	.	.	.	.	.	.	.	.	5
Roscoff	10	.	.	.	.	.	.	.	.	.	.	2	.	.	.	.	.	.	.	.	.	.	.	.	.	.	.	.	12
VERSANT DE L'OCÉAN.																													
PETITS BASSINS DU SUD DE LA BRETAGNE.																													
Pointe St-Mathieu	13	.	.	.	.	.	.	.	.	.	.	.	1	.	.	.	.	.	.	.	.	.	.	.	.	.	.	.	14
Brest (Obsre)	.	.	.	.	.	.	.	.	.	.	.	1	.	.	.	.	.	.	.	.	.	.	.	.	.	.	.	.	1
La Feuillée	18	.	.	.	.	.	.	.	.	.	.	.	5	.	.	.	.	.	.	.	.	.	.	.	.	.	.	.	23

STATIONS.	1	2	3	4	5	6	7	8	9	10	11	12	13	14	15	16	17	18	19	20	21	22	23	24	25	26	27	28	TOTAL.
PETITS BASSINS DU SUD DE LA BRETAGNE (suite).																													
Renniou	16	.	.	.	.	.	.	.	.	.	.	.	1	.	.	.	.	.	.	.	.	.	.	.	.	.	.	.	17
Callac	15	.	.	.	.	.	.	.	.	.	.	.	.	.	.	.	.	.	.	.	.	.	.	.	.	.	.	.	15
Corlay	.	.	.	.	.	.	.	.	.	.	.	.	.	.	.	.	.	.	.	.	.	.	.	.	.	.	.	.	0
Gouarec	12	.	.	.	.	.	.	.	.	.	.	.	.	.	.	.	.	.	.	.	.	.	.	.	.	.	.	.	12
Glomel	6	.	.	.	.	.	.	.	.	.	.	.	.	.	.	.	.	.	.	.	.	.	.	.	.	.	.	.	6
Gourin	8	.	.	.	.	.	.	.	.	.	.	.	1	.	.	.	.	.	.	.	.	.	.	.	.	.	.	.	9
Carhaix	5	.	.	.	.	.	.	.	.	.	.	.	.	.	.	.	.	.	.	.	.	.	.	.	.	.	.	.	5
Pénity	2	.	.	.	.	.	.	.	.	.	.	.	.	.	.	.	.	.	.	.	.	.	.	.	.	.	.	.	2
Goarem-Liziard	1	.	.	.	.	.	.	.	.	.	.	.	.	10	.	.	.	.	.	.	.	.	.	.	.	.	.	.	11
Châteaulin	7	.	.	.	2	.	.	.	.	.	.	2	.	.	.	.	.	.	.	.	.	.	.	.	.	.	.	.	11
Plouay	.	.	.	.	.	.	.	.	.	.	.	.	.	.	.	.	.	.	.	.	.	.	.	.	.	.	.	.	0
Le Cosquer	10	.	.	.	.	.	.	.	.	.	.	.	.	.	.	.	.	.	.	.	.	.	.	.	.	.	.	.	10
Pontivy	13	.	.	.	.	.	.	.	.	.	.	.	.	.	.	.	.	.	.	.	.	.	.	.	.	.	.	.	13
Kéroret	7	.	.	.	.	.	.	.	.	.	.	1	.	.	.	.	.	.	.	.	.	.	.	.	.	.	.	.	8
Locminé	.	.	.	.	.	.	.	.	.	.	.	1	.	.	.	.	.	.	.	.	.	.	.	.	.	.	.	.	1
Hennebont	7	.	.	.	.	.	.	.	.	.	.	.	.	.	.	.	.	.	.	.	.	.	.	.	.	.	.	.	7
Lorient (Obs^re)	7	.	.	.	.	.	.	.	.	.	.	.	.	.	.	.	.	.	.	.	.	.	.	.	.	.	.	.	7
Le Grognon (Groix)	7	.	.	.	.	.	.	.	.	.	.	.	.	.	.	.	.	.	.	.	.	.	.	.	.	.	.	.	7
Auray	.	.	.	.	.	.	.	.	.	.	.	.	.	.	.	.	.	.	.	.	.	.	.	1	.	.	.	.	1
Vannes	10	.	.	.	.	.	.	.	.	.	.	.	.	.	.	.	3	.	.	.	.	.	.	.	.	.	.	.	13
Palais (Belle-Ile)	9	.	.	.	.	.	.	.	.	.	.	.	.	.	.	.	.	.	.	.	.	.	.	.	.	.	.	.	9
Er-Hastellic	8	.	.	.	.	.	.	.	.	.	.	.	.	.	.	.	.	.	.	.	.	.	.	.	.	.	.	.	8
BASSIN DE LA VILAINE.																													
Erbrée	8	.	0	0	.	.	.	.	.	.	.	1	.	.	.	.	.	.	.	.	.	.	.	.	.	.	.	.	10
Vitré	5	.	.	1	.	.	.	.	.	.	.	1	.	.	.	.	.	.	.	.	.	.	.	.	.	.	.	.	7
St-Christophe-des-B	8	.	.	2	.	.	.	.	.	.	.	1	.	.	.	.	.	.	.	.	.	.	.	.	.	.	.	.	11
Châteaubourg	8	.	.	0	.	.	.	.	.	.	.	1	.	.	.	.	.	.	.	.	.	.	.	.	.	.	.	.	10
Bruz	.	.	.	.	.	.	.	.	.	.	.	.	1	.	.	.	.	.	.	.	.	.	.	.	.	.	.	.	1
Rennes (P. C.)	7	.	.	.	.	.	.	.	.	.	.	1	.	.	.	.	.	.	.	.	.	.	.	.	.	.	.	.	8
Le Boulet (Étang)	6	.	.	.	.	.	.	.	.	1	1	1	.	.	.	.	.	.	.	.	.	.	.	.	.	.	.	.	9
Montauban	6	.	1	1	0	.	.	.	.	.	.	.	.	.	.	.	.	.	.	.	.	.	.	.	.	.	.	.	8
Montfort	6	.	1	1	0	.	.	.	.	.	.	.	.	.	.	.	.	.	1	.	.	.	.	.	.	.	.	.	9
Saint-Méen	.	.	0	0	0	.	.	.	.	.	.	.	.	.	.	.	.	.	.	.	.	.	.	.	.	.	.	.	1
Merdrignac	7	.	.	.	.	.	.	.	.	.	.	.	.	.	.	.	.	.	.	.	.	.	.	.	.	.	.	.	7
Plouguenast	8	.	.	.	.	.	.	.	.	.	.	.	.	.	.	.	.	.	.	.	.	.	.	.	.	.	.	.	8
Rohan	.	.	.	.	.	.	.	.	.	.	.	.	.	.	.	.	.	.	.	.	.	.	.	.	.	.	.	.	0
Bosméléac	12	.	.	.	.	.	.	.	.	.	.	.	.	.	.	.	.	.	.	.	.	.	.	.	.	.	.	.	12
Plélan	7	.	.	0	.	.	.	.	.	.	.	1	.	.	.	.	.	.	.	.	.	.	.	.	.	.	.	.	8
Ploërmel (P. C.)	.	.	.	.	.	.	.	.	.	.	.	1	.	.	.	.	.	.	.	.	.	.	.	.	.	.	.	.	1
Malestroit	.	.	.	.	.	.	.	.	.	.	.	.	.	.	.	.	.	.	.	.	.	.	.	.	.	.	.	.	0
Redon	10	.	.	.	.	.	.	.	.	.	.	.	4	.	.	.	.	.	.	.	.	.	.	.	.	.	.	.	14
Guipry	10	.	.	.	.	.	.	.	.	.	.	1	0	.	.	.	.	.	.	.	.	.	.	.	.	.	.	.	11
Bain	11	.	.	.	.	.	.	.	.	.	.	1	.	.	.	.	.	.	.	.	.	.	.	.	.	.	.	.	12
La Guerche	8	.	.	0	.	.	.	.	.	.	.	1	1	.	.	.	.	.	.	.	.	.	.	.	.	.	.	.	10
Martigné-Ferchaud	5	.	.	0	.	.	.	.	.	.	.	1	.	.	.	.	.	.	.	.	.	.	.	.	.	.	.	.	6
St-Julien-de-Vouv.	.	.	.	.	.	.	.	.	.	.	.	.	1	.	.	.	.	.	.	.	.	.	.	.	.	.	.	.	1
Melneuf (Guenr.)	9	.	.	.	.	.	.	.	.	.	.	.	1	.	.	.	.	.	.	.	.	.	.	.	.	.	.	.	10

STATIONS.	1	2	3	4	5	6	7	8	9	10	11	12	13	14	15	16	17	18	19	20	21	22	23	24	25	26	27	28	TOTAL.
BASSIN DE LA LOIRE.																													
Bassin de la Loire supérieure.																													
Le Puy (E. N.)	25	2	.	.	.	.	.	.	.	.	.	.	.	.	.	.	.	.	.	.	.	.	.	.	.	.	.	.	27
Saint-Paulien	.	.	.	.	.	.	.	.	.	.	.	.	.	.	.	.	.	.	.	.	.	.	.	.	.	.	.	.	0
Les Creuses	3	.	.	.	.	.	.	.	.	.	.	.	.	.	.	.	.	.	.	.	.	.	.	.	.	.	.	.	3
Rochetaillée	.	.	.	.	.	.	.	.	.	.	.	.	2	.	.	.	.	.	.	.	.	.	.	.	.	.	.	.	2
Saint-Étienne (P. C)	1	.	.	.	.	.	.	.	.	.	.	1	.	.	.	.	.	.	.	.	.	.	.	.	.	.	.	.	2
Fortunières	8	8	.	.	.	.	.	.	.	.	.	.	2	.	.	.	.	.	.	.	.	.	.	.	.	.	.	.	18
Montbrison (P. C.)	.	2	.	.	.	.	.	.	.	.	.	.	3	.	.	.	.	.	.	.	.	.	.	.	.	.	.	.	5
Feurs	1	1	.	.	.	.	.	.	.	.	.	.	1	.	.	.	.	.	.	.	.	.	.	.	.	.	.	.	3
Panissières	2	.	.	.	.	.	.	.	.	.	.	.	.	.	.	.	.	.	.	.	.	.	.	.	.	.	.	.	2
Nervieux	.	.	4	.	.	.	.	.	.	.	.	.	.	.	.	.	.	.	.	.	.	.	.	.	.	.	.	.	4
Noirétable	.	6	.	.	.	.	.	.	.	.	.	.	.	.	.	.	.	.	.	.	.	.	.	.	.	.	.	.	6
St-Romain-d'Urfé	5	2	.	.	.	.	.	.	.	.	.	.	2	.	.	.	.	.	.	.	.	.	.	.	.	.	.	.	9
Fournaux	2	.	.	.	.	.	.	.	.	.	.	3	.	.	.	.	.	.	.	.	.	.	.	.	.	.	.	.	5
Montagny	5	.	.	.	.	.	.	.	.	.	.	3	.	.	.	.	.	.	.	.	.	.	.	.	.	.	.	.	8
Roanne	1	.	.	.	.	.	.	.	.	.	.	.	.	.	.	.	.	.	.	.	.	.	.	.	.	.	.	.	1
Charolles	3	3	.	.	.	.	.	.	.	.	.	.	2	.	.	.	.	.	.	.	.	.	.	.	.	.	.	.	8
Digoin (P. C.)	3	.	.	.	.	.	.	.	.	.	.	.	1	.	.	.	.	.	.	.	.	.	.	.	.	.	.	.	4
Pierrefitte	.	.	.	.	.	.	.	.	.	.	.	.	.	.	.	.	.	.	.	.	.	.	.	.	.	.	.	.	0
Dompierre	3	2	.	.	.	.	.	.	.	.	.	.	.	.	.	.	.	.	.	.	.	.	.	.	.	.	.	.	5
Beaulon	.	10	.	.	.	.	.	.	.	.	.	.	.	.	.	.	.	.	.	.	.	.	.	.	.	.	.	.	10
Saint-Eusèbe	2	.	.	1	.	.	.	.	.	.	.	.	.	.	.	.	.	.	.	.	.	.	.	.	.	.	.	.	3
Autun (P. C.)	1	3	.	.	3	.	.	.	.	.	.	.	.	.	.	.	.	.	.	.	.	.	.	.	.	.	.	.	7
Arnay-le-Duc	5	.	.	.	.	.	.	.	.	.	.	.	.	.	.	.	.	.	.	.	.	.	.	.	.	.	.	.	5
Les Settons	3	7	.	.	1	.	.	.	.	.	.	.	2	.	.	.	.	.	.	.	.	.	.	.	.	.	.	.	13
Luzy (P. C.)	1	.	.	.	.	.	2	.	.	.	.	3	.	.	.	.	.	.	.	.	.	.	.	.	.	.	.	.	6
Decize	0	2	.	.	.	.	.	.	.	.	.	.	1	.	.	.	.	.	.	.	.	.	.	.	.	.	.	.	3
Nevers	.	5	.	.	.	.	.	.	.	.	.	.	.	.	.	.	.	.	.	.	.	.	.	.	.	.	.	.	5
Châtillon-en-B.	2	.	4	1	.	.	.	.	.	.	.	.	.	.	.	.	.	.	.	.	.	.	.	.	.	.	.	.	7
La Colancelle	2	4	2	.	.	.	.	.	.	.	.	.	1	.	.	.	.	.	.	.	.	.	.	.	.	.	.	.	9
Prémery	4	3	.	0	1	.	.	.	.	.	.	.	2	.	.	.	.	.	.	.	.	.	.	.	.	.	.	.	10
Bassin de l'Allier.																													
La Bastide	.	.	.	.	.	.	.	.	.	.	.	.	.	.	.	.	.	.	.	.	.	.	.	.	.	.	.	.	0
Mercoire	2	0	0	.	.	.	.	.	0	.	.	.	0	.	.	.	.	.	.	.	.	.	.	.	.	.	.	.	3
Langogne	2	2	.	.	.	.	.	.	.	.	.	.	1	.	.	.	.	.	.	.	.	.	.	.	.	.	.	.	5
Grandrieu	4	1	.	.	.	.	.	.	.	.	.	.	4	.	.	.	.	.	.	.	.	.	.	.	.	.	.	.	8
Saugues	.	.	1	.	.	.	.	.	.	.	.	.	1	.	.	.	.	.	.	.	.	.	.	.	.	.	.	.	2
Langeac	7	.	.	.	.	.	.	.	.	.	.	1	.	.	.	.	.	.	.	.	.	.	.	.	.	.	.	.	8
Murat	5	7	.	.	.	.	.	.	.	.	.	.	2	.	.	.	.	.	.	.	.	.	.	.	.	.	.	.	14
Massiac	3	2	.	.	.	.	.	.	.	.	.	.	.	.	.	.	.	.	.	.	.	.	.	.	.	.	.	.	5
Brioude	1	7	.	.	.	.	.	.	.	.	.	.	1	.	.	.	.	.	.	.	.	.	.	.	.	.	.	.	9
Ambert	4	5	.	.	.	.	.	.	.	.	.	.	6	.	.	.	.	.	.	.	.	.	.	.	.	.	.	.	15
Puy-de-Dôme (Obs.)	11	32	5	.	4	.	.	.	.	.	.	0	6	1	.	.	.	.	.	.	.	.	.	.	.	.	.	.	59
Clermont (Obsre)	5	1	0	.	.	.	.	.	.	.	.	.	1	0	.	.	.	.	.	.	.	.	.	.	.	.	.	.	7
Pontgibaud	6	6	1	.	.	.	.	.	.	.	.	.	3	.	.	.	.	.	.	.	.	.	.	.	.	.	.	.	16
Thiers	4	8	.	.	.	.	.	.	.	.	.	.	6	.	.	.	.	.	.	.	.	.	.	.	.	.	.	.	18
Saint-Clément	5	6	.	.	.	.	.	.	.	.	.	.	.	.	.	.	.	.	.	.	.	.	.	.	.	.	.	.	11

STATIONS.	1	2	3	4	5	6	7	8	9	10	11	12	13	14	15	16	17	18	19	20	21	22	23	24	25	26	27	28	TOTAL.
Bassin de l'Allier (suite).																													
Vichy	.	.	.	.	.	.	.	.	.	.	.	.	3	.	.	.	.	.	.	.	.	.	.	.	.	.	.	.	3
Ébreuil	4	6	.	.	.	.	.	.	.	.	.	.	3	.	.	.	.	.	.	.	.	.	.	.	.	.	.	.	13
Bessay	.	1	.	.	.	.	.	.	.	.	.	.	2	.	.	.	.	.	.	.	.	.	.	.	.	.	.	.	3
Moulins (P. C.)	.	1	.	.	1	.	.	.	.	.	.	.	1	.	.	.	.	.	.	.	.	.	.	.	.	.	.	.	3
Baleine	3	1	0	.	0	.	.	.	.	.	.	.	1	.	.	.	.	.	.	.	.	.	.	.	.	.	.	.	5
Franchesse	2	5	1	.	.	.	.	.	.	.	.	.	3	.	.	.	.	.	.	.	.	.	.	.	.	.	.	.	11
Bassin du Cher.																													
Auzances	5	12	2	.	.	.	.	.	.	.	.	.	.	.	.	.	.	.	.	.	.	.	.	.	.	.	.	.	20
Chénerailles	4	11	1	.	.	.	.	.	.	.	.	.	1	.	.	.	.	.	.	.	.	.	.	.	.	.	.	.	17
Chambon	13	1	.	.	.	.	.	.	.	.	.	4	.	.	.	.	.	.	.	.	.	.	.	.	.	.	.	.	18
Montluçon	5	2	.	.	.	.	.	.	.	.	.	.	3	.	.	.	.	.	.	.	.	.	.	.	.	.	.	.	10
Préveranges	6	11	0	.	.	.	.	.	.	.	.	.	.	.	.	.	.	.	.	.	.	.	.	.	.	.	.	.	17
Hérisson	8	.	.	.	.	.	.	.	.	.	.	2	.	.	.	.	.	.	.	.	.	.	.	.	.	.	.	.	10
Charenton	5	7	.	.	.	.	.	.	.	.	.	.	3	.	.	.	.	.	.	.	.	.	.	.	.	.	.	.	15
Morlac	4	3	.	.	.	.	.	.	.	.	.	2	.	.	.	.	.	.	.	.	.	.	.	.	.	.	.	.	9
Châteauneuf	5	6	.	.	.	.	.	.	.	.	.	.	.	.	.	.	.	.	.	.	.	.	.	.	.	.	.	.	11
Ourouer-les-B.	3	0	.	.	.	.	.	.	.	.	.	.	.	.	.	.	.	.	.	.	.	.	.	.	.	.	.	.	3
Bourges (E. N.)	10	0	.	.	.	.	.	.	.	.	.	1	.	.	.	.	.	.	.	.	.	.	.	.	.	.	.	.	11
Les Aix	.	.	.	.	.	.	.	.	.	.	.	.	.	.	.	.	.	.	.	.	.	.	.	.	.	.	.	.	0
St-Palais (La Rés.)	8	2	.	.	1	.	.	.	.	.	.	.	1	.	.	.	.	.	.	.	.	.	.	.	.	.	.	.	12
Mehun-s.-Yèvre	8	4	.	.	.	.	.	.	.	.	.	.	3	.	.	.	.	.	.	.	.	.	.	.	.	.	.	.	15
Vierzon (Le Briou)	7	6	.	.	.	.	.	.	.	.	.	.	3	.	.	.	.	.	.	.	.	.	.	.	.	.	.	.	16
Argent	.	.	.	.	.	.	.	.	.	.	.	.	9	.	.	.	.	.	.	.	.	.	.	.	.	.	.	.	9
Salbris	8	4	.	.	.	.	.	.	.	.	.	.	.	3	.	.	.	.	.	.	.	.	.	.	.	.	.	.	15
Romorantin	3	3	.	.	.	.	.	.	.	.	.	4	.	.	.	.	.	.	.	.	.	.	.	.	.	.	.	.	10
Mennetou-s.-Cher	16	.	.	.	.	.	.	.	.	.	.	.	4	.	.	.	.	.	.	.	.	.	.	.	.	.	.	.	20
Saint-Aignan	1	3	.	.	.	.	.	.	.	.	.	.	3	.	.	.	.	.	.	.	.	.	.	.	.	.	.	.	7
Montrichard	3	.	.	4	.	.	.	.	.	.	.	.	.	.	.	.	.	.	.	.	.	.	.	.	.	.	.	.	7
Bassin de l'Indre.																													
Sainte-Sévère	10	.	.	.	.	.	.	.	.	.	.	.	.	.	.	.	.	.	.	.	.	.	.	.	.	.	.	.	10
Châteauroux (St-A.)	13	.	.	.	.	.	.	.	.	.	.	.	1	.	.	.	.	.	.	.	.	.	.	.	.	.	.	.	14
Loches (P. C.)	5	.	.	.	.	.	.	.	.	.	.	.	1	.	.	.	.	.	.	.	.	.	.	.	.	.	.	.	6
Manthelan	4	0	.	.	.	.	.	.	.	.	.	.	.	.	.	.	.	.	.	.	.	.	.	.	.	.	.	.	4
Le Louroux	3	1	.	.	.	.	.	.	.	.	.	.	1	.	.	.	.	.	.	.	.	.	.	.	.	.	.	.	5
Saint-Branchs	.	.	.	.	.	.	.	.	.	.	.	.	.	.	.	.	.	.	.	.	.	.	.	.	.	.	.	.	0?
Azay-le-Rideau	.	7	.	.	.	.	.	.	.	.	.	.	.	.	.	.	.	.	.	.	.	.	.	.	.	.	.	.	7
Lignières	2	0	.	.	.	.	.	.	.	.	.	.	0	.	.	.	.	.	.	.	.	.	.	.	.	.	.	.	2
Rigny-Ussé	2	0	.	.	1	.	.	.	.	.	.	.	1	.	.	.	.	.	.	.	.	.	.	.	.	.	.	.	4
Bassin de la Creuse.																													
Felletin	4	3	.	.	.	.	.	.	.	.	.	.	0	.	.	.	.	.	.	.	.	.	.	.	.	.	.	.	8
Ahun	2	12	.	.	.	.	.	.	.	.	.	.	1	.	.	.	.	.	.	.	.	.	.	.	.	.	.	.	15
Boussac	9	.	.	.	.	.	.	.	.	.	.	5	.	.	.	.	.	.	.	.	.	.	.	.	.	.	.	.	14
Bénévent	10	6	.	.	.	.	.	.	.	.	.	1	1	.	.	.	.	.	.	.	.	.	.	.	.	.	.	.	18
Razès	9	9	1	.	.	.	.	.	.	.	.	0	6	.	.	.	.	.	.	.	.	.	.	.	.	.	.	.	25
Bessines	8	6	.	.	.	.	.	.	.	.	.	.	.	.	.	.	.	.	.	.	.	.	.	.	.	.	.	.	14
Bellac	5	6	.	.	.	.	.	.	.	.	.	.	.	.	.	.	.	.	.	.	.	.	.	.	.	.	.	.	11

STATIONS.	1	2	3	4	5	6	7	8	9	10	11	12	13	14	15	16	17	18	19	20	21	22	23	24	25	26	27	28	TOTAL.
Bassin de la Creuse (suite).																													
Magnac-Laval	7	3	.	.	0	.	.	.	.	.	.	.	2	.	.	.	.	.	.	.	.	.	.	.	.	.	.	.	12
La Souterraine	7	3	.	.	.	0	.	.	.	.	.	.	4	.	.	.	.	.	.	.	.	.	.	.	.	.	.	.	14
Dun-le-P	8	9	.	.	.	.	.	.	.	.	.	.	3	.	.	.	.	.	.	.	.	.	.	.	.	.	.	.	20
Saint-Benoît-du-S.	3	2	.	.	.	.	.	.	.	.	.	0	.	.	.	.	.	.	.	.	.	.	.	.	.	.	.	.	5
Barrou	5	0	.	0	.	.	.	.	.	.	.	.	.	.	.	.	.	.	.	.	.	.	.	.	.	.	.	.	6
Abilly	4	.	.	.	.	.	.	.	.	.	.	.	2	.	.	.	.	.	.	.	.	.	.	.	.	.	.	.	6
Buxeuil	3	.	.	.	.	.	.	.	.	.	.	.	.	.	.	.	.	.	.	.	.	.	.	.	.	.	.	.	3
Bassin de la Vienne.																													
Eymoutiers	9	11	.	.	.	.	.	.	.	.	.	.	.	.	.	.	.	.	.	.	.	.	.	.	.	.	.	.	20
Pontarion	7	8	.	.	.	.	.	.	.	.	.	0	2	.	.	.	.	.	.	.	.	.	.	.	.	.	.	.	17
Saint-Léonard	4	4	.	.	.	.	.	.	.	.	.	.	3	.	.	.	.	.	.	.	.	.	.	.	.	.	.	.	11
Pierrebuffière	10	5	.	.	.	.	.	.	.	.	.	.	.	.	.	.	.	.	.	.	.	.	.	.	.	.	.	.	15
Oradour-s^{r}-Vayres.	9	5	.	.	.	.	.	.	.	.	.	.	3	.	.	.	.	.	.	.	.	.	.	.	.	.	.	.	17
Limoges (C. M.)	9	5	.	.	.	.	.	.	.	.	.	.	5	.	.	.	.	.	.	.	.	.	.	.	.	.	.	.	19
Oradour-s^{r}-Glane	4	6	.	.	.	.	.	.	.	.	.	.	3	.	.	.	.	.	.	.	.	.	.	.	.	.	.	.	13
Rochechouart	3	4	.	.	.	.	.	.	.	.	.	.	1	.	.	.	.	.	.	.	.	.	.	.	.	.	.	.	8
Chabanais	5	4	.	.	.	.	.	.	.	.	.	.	.	.	.	.	.	.	.	.	.	.	.	.	.	.	.	.	9
Nouic	1	.	.	.	.	.	.	.	.	.	.	.	.	.	.	.	.	.	.	.	.	.	.	.	.	.	.	.	1
St-Vincent-la-Ch.	7	2	.	.	.	.	.	.	.	.	.	.	.	.	.	.	.	.	.	.	.	.	.	.	.	.	.	.	9
Lezay	9	1	.	.	.	.	.	.	.	.	.	.	1	.	.	.	.	.	.	.	.	.	.	.	.	.	.	.	11
Lussac-l.-Châteaux	6	.	.	.	.	.	.	.	.	.	.	.	2	.	.	.	.	.	.	.	.	.	.	.	.	.	.	.	8
Poitiers (P. C.)	.	.	.	.	.	.	.	.	.	.	.	.	.	.	.	.	.	.	.	.	.	.	.	.	.	.	.	.	0
Ménigoute	.	4	.	.	.	.	.	.	.	.	.	.	.	.	.	.	.	.	.	.	.	.	.	.	.	.	.	.	4
Jaulnay	.	5	.	.	.	.	.	.	.	.	.	1	.	.	.	.	.	.	.	.	.	.	.	.	.	.	.	.	6
Parçay-sur-V.	.	.	.	.	.	.	.	.	.	.	.	.	.	.	.	.	.	.	.	.	.	.	.	.	.	.	.	.	0?
Saint-Epain	4	1	.	.	.	.	.	.	.	.	.	.	1	.	.	.	.	.	.	.	.	.	.	.	.	.	.	.	6
Bassin de la Loire, du Bec-d'Allier à Angers.																													
La Guerche	2	.	.	.	.	.	.	.	.	.	.	.	.	.	.	.	.	.	.	.	.	.	.	.	.	.	.	.	2
Cuffy	1	5	.	.	.	.	.	.	.	.	.	.	1	.	.	.	.	.	.	.	.	.	.	.	.	.	.	.	8
Givry	4	7	.	0	0	.	.	.	.	.	.	.	2	.	.	.	.	.	.	.	.	.	.	.	.	.	.	.	13
Sancergues	5	4	.	.	.	.	.	.	.	.	.	.	.	.	.	.	.	.	.	.	.	.	.	.	.	.	.	.	9
Sancerre	2	4	3	.	.	.	.	.	.	.	.	.	.	.	.	.	.	.	.	.	.	.	.	.	.	.	.	.	9
Saint-Satur	3	1	.	.	.	.	.	.	.	.	.	.	2	.	.	.	.	.	.	.	.	.	.	.	.	.	.	.	6
Léré	2	0	.	0	0	.	.	.	.	.	.	.	1	.	.	.	.	.	.	.	.	.	.	.	.	.	.	.	3
Gien	.	.	.	0	.	.	.	.	.	.	.	1	1	.	.	.	.	.	.	.	.	.	.	.	.	.	.	.	3
Grignon	5	.	.	.	.	.	.	.	.	.	.	2	1	.	.	.	.	.	.	.	.	.	.	.	.	.	.	.	8
Combreux	3	1	.	1	.	.	.	.	.	.	.	0	.	.	.	.	.	.	.	.	.	.	.	.	.	.	.	.	5
Orléans (P. C.)	3	.	1	1	.	.	1	.	.	.	.	.	.	.	.	.	.	.	.	.	.	.	.	.	.	.	.	.	6
La Motte-Beuvron.	5	.	.	2	.	.	.	.	.	.	.	1	1	.	.	.	.	.	.	.	.	.	.	.	.	.	.	.	9
La Ferté St-Cyr	12	.	.	.	.	.	.	.	.	.	.	5	.	.	.	.	.	.	.	.	.	.	.	.	.	.	.	.	17
Contres	4	3	.	.	.	.	.	.	.	.	.	.	3	.	.	.	.	.	.	.	.	.	.	.	.	.	.	.	10
Ouzouer-le-Marché.	2	5	.	.	.	.	.	.	.	.	.	.	2	.	.	.	.	.	.	.	.	.	.	.	.	.	.	.	9
Herbault	2	.	.	.	.	.	.	.	.	.	.	2	.	.	.	.	.	.	.	.	.	.	.	.	.	.	.	.	4
Blois (P. C.)	.	.	.	.	.	.	.	.	.	.	.	.	.	.	8	.	.	.	.	.	.	.	.	.	.	.	.	.	8
Villedomer	1	3	.	.	0	.	.	.	.	.	.	.	4	.	.	.	.	.	.	.	.	.	.	.	.	.	.	.	8
Beaumont-la-Ronce	2	2	.	0	1	.	.	.	.	.	.	0	3	.	.	.	.	.	.	.	.	.	.	.	.	.	.	.	8
Tours (C. M.)	2	1	.	0	.	.	.	2	.	.	.	0	1	.	.	.	.	.	.	.	.	.	.	.	.	.	.	.	7

STATIONS.	1	2	3	4	5	6	7	8	9	10	11	12	13	14	15	16	17	18	19	20	21	22	23	24	25	26	27	28	TOTAL.
Bassin de la Loire, du Bec-d'Allier à Angers (suite).																													
Channay	2	1	.	0	0	.	.	.	.	.	.	.	2	.	.	.	.	.	.	.	.	.	.	.	.	.	.	.	5
Angers (J. d. Pl.)	2	.	0	0	.	.	.	.	0	0	0	0	0	.	.	.	.	0	.	.	.	.	.	.	.	.	.	.	3
La Baumette	3	.	.	.	.	.	.	.	.	.	.	0	.	.	.	.	.	.	.	.	.	.	.	.	.	.	.	.	3
Auverse	2	.	.	.	.	.	.	.	.	.	.	.	2	.	.	.	.	.	.	.	.	.	.	.	.	.	.	.	4
Beaufort	3	.	.	.	.	.	.	.	.	.	.	1	1	1	.	.	.	.	.	.	.	.	.	.	.	.	.	.	6
Bassin du Loir.																													
Janville	.	2	.	.	.	.	.	.	.	.	.	.	2	.	.	.	.	.	.	.	.	.	.	.	.	.	.	.	4
Voves	2	1	.	.	.	.	.	.	.	.	.	.	2	.	.	.	.	.	.	.	.	.	.	.	.	.	.	.	5
Orgères	1	.	.	.	.	.	.	.	.	.	.	1	0	.	.	.	.	.	.	.	.	.	.	.	.	.	.	.	2
Châteaudun	4	.	.	.	.	.	.	.	.	.	.	2	.	.	.	.	.	.	.	.	.	.	.	.	.	.	.	.	6
Bonneval	2	3	.	.	.	.	.	.	.	.	.	.	.	.	.	.	.	.	.	.	.	.	.	.	.	.	.	.	5
Authon-la-Pl.	4	4	.	.	.	.	.	.	.	.	.	.	.	.	.	.	.	.	.	.	.	.	.	.	.	.	.	.	8
Vendôme (P. C.)	2	3	.	.	.	.	.	.	.	.	.	.	3	.	.	.	.	.	.	.	.	.	.	.	.	.	.	.	8
Montoire	2	1	.	1	.	.	.	.	.	.	.	.	1	.	.	.	.	.	.	.	.	.	.	.	.	.	.	.	6
Savigny	.	.	.	.	.	.	.	.	.	.	.	1	9	.	.	.	.	.	.	.	.	.	.	.	.	.	.	.	10
Mondoubleau	.	6	.	.	.	.	.	.	.	.	.	.	.	.	.	.	.	.	.	.	.	.	.	.	.	.	.	.	6
Dissais-sur-C.	2	.	.	.	.	0	.	.	.	.	.	.	2	.	.	.	.	.	.	.	.	.	.	.	.	.	.	.	4
Le Lude	.	.	.	.	.	.	.	.	.	.	.	.	.	.	.	.	.	.	.	.	.	.	.	.	.	.	.	.	0
Pontvallain	.	.	.	.	.	.	.	.	.	.	.	.	.	.	.	.	.	.	.	.	.	.	.	.	.	.	.	.	0
La Flèche	.	.	.	.	.	.	.	.	.	1	1	1	.	.	.	.	.	.	.	.	.	.	.	.	.	.	.	.	3
Bassin de la Sarthe.																													
F^t^ d'Écouves (R. V.)	7	.	0	.	.	.	.	.	.	.	.	.	.	.	.	.	.	.	.	.	.	.	.	.	.	.	.	.	7
Forêt de Bourse	2	1	.	.	.	.	.	.	.	.	.	.	.	.	.	.	.	.	.	.	.	.	.	.	.	.	.	.	3
Mortagne	8	.	.	.	.	.	.	.	.	.	0	1	.	.	.	.	.	.	.	.	.	.	.	.	.	.	.	.	9
Forêt de Réno	3	7	.	.	.	.	.	.	.	.	.	.	.	.	.	.	.	.	.	.	.	.	.	.	.	.	.	.	10
Nogent-le-Rotrou	.	.	7	.	.	.	.	.	.	.	.	.	.	.	.	.	.	.	.	.	.	.	.	.	.	.	.	.	7
Thiron-Gardais	5	1	.	0	.	.	.	.	.	.	.	.	.	.	.	.	.	.	.	.	.	.	.	.	.	.	.	.	6
Bellême	.	10	.	0	.	.	.	.	.	.	.	.	1	.	.	.	.	.	.	.	.	.	.	.	.	.	.	.	11
Forêt de Perseigne	4	3	.	.	.	.	.	.	.	.	.	.	1	.	.	.	.	.	.	.	.	.	.	.	.	.	.	.	8
Alençon (C. M.)	2	.	.	.	.	.	.	.	.	.	.	.	.	.	.	.	.	.	.	.	.	.	.	.	.	.	.	.	2
St-Denis-s.-Sarthon	2	.	.	.	.	.	.	.	.	.	.	.	.	.	.	.	.	.	.	.	.	.	.	.	.	.	.	.	2
Villaines-la-Juhel	.	.	.	.	.	.	.	.	.	.	.	0	1	.	.	.	.	.	.	.	.	.	.	.	.	.	.	.	2
Bonnétable	1	1	.	.	.	.	.	.	.	.	.	.	1	.	.	.	.	.	.	.	.	.	.	.	.	.	.	.	3
La Ferté-Bernard	.	3	.	.	.	.	.	.	.	.	.	.	.	.	.	.	.	.	.	.	.	.	.	.	.	.	.	.	3
Sainte-Suzanne	.	.	.	.	.	.	.	.	.	.	0	2	.	.	.	.	.	.	.	.	.	.	.	.	.	.	.	.	2
Chantenay	3	.	.	.	.	.	.	.	.	.	.	.	.	.	.	.	.	.	.	.	.	.	.	.	.	.	.	.	3
Souligné-s.-Vallon	3	1	.	.	.	.	.	.	.	.	.	.	1	.	.	.	.	.	.	.	.	.	.	.	.	.	.	.	5
Le Mans (P. C.)	2	.	.	.	.	.	.	.	.	.	.	.	1	.	.	.	.	.	.	.	.	.	.	.	.	.	.	.	3
Connerré	.	4	.	.	.	.	.	.	.	.	.	.	.	.	.	.	.	.	.	.	.	.	.	.	.	.	.	.	4
Malicorne	2	1	.	.	.	.	.	.	.	.	.	.	.	.	.	.	.	.	.	.	.	.	.	.	.	.	.	.	3
Sablé	.	.	.	.	.	.	.	.	.	.	.	.	.	.	.	.	.	.	.	.	.	.	.	.	.	.	.	.	0
Tiercé	.	.	.	.	.	.	.	.	.	.	.	.	6	.	.	.	.	.	.	.	0	.	.	.	.	.	.	.	7
Bassin de la Mayenne.																													
Domfront	.	10	.	.	.	.	.	.	.	.	.	.	.	.	.	.	.	.	.	.	.	.	.	.	.	.	.	.	10
Forêt d'Andaine	.	.	.	2	.	.	.	1	.	.	.	.	.	.	.	.	.	.	.	.	.	.	.	.	.	.	.	.	3

STATIONS.	1	2	3	4	5	6	7	8	9	10	11	12	13	14	15	16	17	18	19	20	21	22	23	24	25	26	27	28	TOTAL.
Bassin de la Mayenne (suite).																													
Pré-en-Pail	5	1	.	.	.	.	.	.	.	.	.	.	.	.	.	.	.	.	.	.	.	.	.	.	.	.	.	.	5
Gorron	1	.	.	.	.	.	.	.	.	.	.	.	.	.	.	.	.	.	.	.	.	.	.	.	.	.	.	.	1
Ambrières	0	.	.	0	.	.	.	.	.	.	.	.	.	.	.	.	.	.	.	.	.	.	.	.	.	.	.	.	1
Mayenne (P. C.)	5	1	.	1	.	.	.	.	.	.	.	.	.	.	.	.	.	.	.	.	.	.	.	.	.	.	.	.	7
Ernée	8	.	.	.	.	.	.	.	.	.	.	0	.	.	.	.	.	.	.	.	.	.	.	.	.	.	.	.	8
Chailland	3	.	.	1	0	.	.	.	.	.	.	.	.	.	.	.	.	.	.	.	.	.	.	.	.	.	.	.	4
Bais	9	.	.	.	.	.	.	.	.	.	.	.	.	.	.	.	.	.	.	.	.	.	.	.	.	.	.	.	9
Montsûrs	6	0	0	0	.	.	.	.	.	.	.	.	.	.	.	.	.	.	.	.	.	.	.	.	.	.	.	.	7
Laval (E. N.)	5	.	.	.	.	.	.	.	.	.	.	12	.	.	.	.	.	.	.	.	.	.	.	.	.	.	.	.	17
Cossé-le-Vivien	6	1	.	.	.	.	.	.	.	.	.	.	1	.	.	.	.	.	.	.	.	.	.	.	.	.	.	.	8
Grez-en-Bouëre	6	0	.	.	.	.	.	.	.	.	.	.	1	.	.	.	.	.	.	.	.	.	.	.	.	.	.	.	6
Château-Gontier	2	.	.	.	.	.	.	.	.	.	.	1	3	.	.	.	.	.	.	.	.	.	.	.	.	.	.	.	6
St-Aignan-s.-Roë	8	.	.	.	.	.	.	.	.	.	.	.	2	.	.	.	.	.	.	.	.	.	.	.	.	.	.	.	10
Pouancé	.	2	.	.	.	.	.	.	.	.	.	.	.	.	1	.	.	.	.	.	.	.	.	.	.	.	.	.	3
Ségré	2	.	.	.	.	.	.	.	.	.	.	.	2	.	.	.	.	.	.	.	.	.	.	.	.	.	.	.	4
Bassin de la Loire inférieure, rive droite.																													
Candé	6	.	.	0	.	.	.	.	.	.	.	.	1	.	.	.	.	.	.	.	.	.	.	.	.	.	.	.	7
Oudon	.	.	.	.	.	.	.	.	.	.	.	.	.	.	.	.	.	.	.	.	.	.	.	.	.	.	.	.	0
Joué-sur-Erdre	7	.	.	.	.	.	.	.	.	.	.	.	.	.	.	.	.	.	.	.	.	.	.	.	.	.	.	.	7
Nantes (Obsre)	7	.	.	.	.	.	.	.	.	.	.	.	0	.	.	.	.	.	.	.	.	.	.	.	.	.	.	.	7
Cordemais	8	.	.	.	.	.	.	.	.	.	.	.	1	.	.	.	.	.	.	.	.	.	.	.	.	.	.	.	9
Savenay (E. N.)	13	.	.	.	.	.	.	.	.	.	.	.	.	.	.	.	.	.	.	.	.	.	.	.	.	.	.	.	13
Saint-Nazaire	10	.	0	.	.	.	.	.	.	.	.	.	.	.	.	.	.	.	.	.	.	.	.	.	.	.	.	.	10
Bassin de la Loire inférieure, rive gauche; bassin de la Sèvre nantaise.																													
Secondigny	8	1	.	.	.	.	.	.	.	.	.	.	1	.	.	.	.	.	.	.	.	.	.	.	.	.	.	.	10
Parthenay (E. N.)	7	2	.	.	.	.	.	.	.	.	.	.	.	.	.	.	.	.	.	.	.	.	.	.	.	.	.	.	8
L'Absie	8	1	.	.	.	.	.	.	.	.	.	.	1	.	.	.	.	.	.	.	.	.	.	.	.	.	.	.	9
Fontevrault	3	1	.	.	.	.	.	.	.	.	.	.	1	.	.	.	.	.	.	.	.	.	.	.	.	.	.	.	5
Saumur	3	.	.	.	.	.	.	.	.	.	.	.	1	.	.	.	.	.	.	.	.	.	.	.	.	.	.	.	4
Ponts-de-Cé	4	0	.	.	.	.	.	.	.	.	.	1	1	0	.	.	.	.	.	.	.	.	.	.	.	.	.	.	6
Chemillé	3	.	.	.	.	.	.	.	.	.	.	.	1	.	.	.	.	.	.	.	.	.	.	.	.	.	.	.	4
Les Gardes	3	1	0	0	.	.	.	.	.	.	.	1	1	.	.	.	.	.	.	.	.	.	.	.	.	.	.	.	6
Cholet	3	1	.	.	.	.	.	.	.	.	.	.	.	.	.	.	.	.	.	.	.	.	.	.	.	.	.	.	4
Beaupréau	.	.	.	.	.	.	.	.	.	.	.	.	.	.	.	.	.	.	.	.	.	.	.	.	.	.	.	.	0
La Pommeraye	5	.	.	.	0	.	.	.	.	.	.	0	.	.	.	.	.	.	.	.	.	.	.	.	.	.	.	.	5
Champtoceaux	5	0	.	.	0	.	.	.	.	.	.	.	1	.	.	.	.	.	.	.	.	.	.	.	.	.	.	.	6
Tiffauges	5	.	.	.	.	.	.	.	.	.	.	.	.	.	.	.	.	.	.	.	.	.	.	.	.	.	.	.	5
Les Herbiers	5	.	.	.	.	.	.	.	.	.	.	1	1	.	.	.	.	.	.	.	.	.	.	.	.	.	.	.	7
Montaigu	4	.	.	.	.	.	.	.	.	.	.	.	1	.	.	.	.	.	.	.	.	.	.	.	.	.	.	.	5
Clisson	3	.	.	.	.	.	.	.	.	.	.	.	.	.	.	.	.	.	.	.	.	.	.	.	.	.	.	.	3
Indret	5	.	.	.	.	.	.	.	.	.	.	.	.	.	.	.	.	.	.	.	.	.	.	.	.	.	.	.	5
BASSINS ENTRE LA LOIRE ET LA GIRONDE.																													
Bassins de la Vie, du Lay et de la Sèvre niortaise.																													
Noirmoutiers	.	.	.	.	.	.	.	.	.	.	.	.	.	.	.	.	.	.	.	.	.	.	.	.	.	.	.	.	0
Ile d'Yeu	5	0	.	.	.	.	.	.	.	.	.	.	.	.	.	.	.	.	.	.	.	.	.	.	.	.	.	.	6

STATIONS.	1	2	3	4	5	6	7	8	9	10	11	12	13	14	15	16	17	18	19	20	21	22	23	24	25	26	27	28	TOTAL.
Bassins de la Vie, du Lay et de la Sèvre niortaise (suite).																													
St-Gilles-s.-Vie...	6	.	.	.	.	.	.	.	.	.	.	.	.	.	.	.	.	.	.	.	.	.	.	.	.	.	.	.	6
Les Sables-d'Olonne	6	.	.	.	.	.	.	.	.	.	.	0	0	.	.	.	.	.	.	.	.	.	.	.	.	.	.	.	7
Roche-s-Yon (E.N.)	17	9	.	.	.	.	.	.	.	.	.	.	1	.	.	.	.	.	.	.	.	.	.	.	.	.	.	.	26
Chantonnay.....	7	.	.	.	.	.	.	.	.	.	.	.	.	.	.	.	.	.	.	.	.	.	.	.	.	.	.	.	7
La Châtaigneraie..	3	.	.	.	.	.	.	.	.	.	.	.	.	.	.	.	.	.	.	.	.	.	.	.	.	.	.	.	3
La Longèves.....	1	.	.	.	.	.	.	.	.	.	.	.	.	.	.	.	.	.	.	.	.	.	.	.	.	.	.	.	1
Luçon.....	11	.	.	.	.	.	.	.	.	.	.	.	.	.	.	.	.	.	.	.	.	.	.	.	.	.	.	.	11
Marans.....	5	.	.	.	.	.	.	.	.	.	.	.	.	.	.	.	.	.	.	.	.	.	.	.	.	.	.	.	5
Chantecorps.....	.	.	.	.	.	.	.	.	.	.	.	.	.	.	.	.	.	.	.	.	.	.	.	.	.	.	.	.	0
Viel Pain.....	8	.	.	.	.	.	.	.	.	.	.	1	.	.	.	.	.	.	.	.	.	.	.	.	.	.	.	.	9
Niort.....	7	0	.	.	.	.	.	.	.	.	.	.	0	.	.	.	.	.	.	.	.	.	.	.	.	.	.	.	8
Fressines.....	10	.	.	.	.	.	.	.	.	.	.	.	.	.	.	.	.	.	.	.	.	.	.	.	.	.	.	.	10
Mauzé.....	7	.	.	.	.	.	.	.	.	.	.	.	.	.	.	.	.	.	.	.	.	.	.	.	.	.	.	.	7
Bazoin.....	.	.	.	.	.	.	.	.	.	.	.	.	1	.	.	.	.	.	.	.	.	.	.	.	.	.	.	.	1
La Rochelle (P. C.).	2	1	.	.	.	.	.	.	.	.	.	.	.	.	.	.	.	.	.	.	.	.	.	.	.	.	.	.	3
Bassin de la Charente.																													
Pte Saint-Mathieu.	9	4	.	.	.	.	.	.	.	.	.	.	5	.	.	.	.	.	.	.	.	.	.	.	.	.	.	.	18
Montbron.....	3	13	.	.	.	.	.	.	.	.	.	.	.	.	.	.	.	.	.	.	.	.	.	.	.	.	.	.	16
Angoulême (P. C.).	.	0	.	.	.	.	.	.	.	.	.	.	.	.	.	.	.	.	.	.	.	.	.	.	.	.	.	.	0
Barbézieux.....	3	.	.	.	.	.	.	.	.	.	.	.	3	.	.	.	.	.	.	.	.	.	.	.	.	.	.	.	6
Jonzac.....	8	.	.	.	.	.	.	.	.	.	.	.	1	.	.	.	.	.	.	.	.	.	.	.	.	.	.	.	9
Cognac.....	.	.	.	.	.	.	.	.	.	.	.	.	.	.	.	.	.	.	.	.	.	.	.	.	.	.	.	.	0
Aigre.....	7	2	.	.	.	.	.	.	.	.	.	.	0	.	.	.	.	.	.	.	.	.	.	.	.	.	.	.	9
Ruffec.....	7	2	.	.	.	.	.	.	.	.	.	.	0	.	.	.	.	.	.	.	.	.	.	.	.	.	.	.	9
Chef-Boutonne....	4	2	.	.	.	.	.	.	.	.	.	.	1	.	.	.	.	.	.	.	.	.	.	.	.	.	.	.	7
Chail.....	6	3	.	.	.	.	.	.	.	.	.	.	1	.	.	.	.	.	.	.	.	.	.	.	.	.	.	.	10
Vernoux-s.-Boutne.	2	.	.	.	.	.	.	.	.	.	.	.	.	.	.	.	.	.	.	.	.	.	.	.	.	.	.	.	2
Villiers-en-Bois...	2	.	.	.	.	.	.	.	.	.	.	.	1	.	.	.	.	.	.	.	.	.	.	.	.	.	.	.	3
St-Jean d'Angely..	.	.	.	.	.	.	.	.	.	.	.	1	.	.	.	.	.	.	.	.	.	.	.	.	.	.	.	.	1
Saintes.....	10	.	.	.	.	.	.	.	.	.	.	.	.	.	.	.	.	.	.	.	.	.	.	.	.	.	.	.	10
Rochefort.....	7	.	.	.	.	.	2	.	.	.	.	.	.	.	.	.	.	.	.	.	.	.	.	.	.	.	.	.	8
Ile d'Aix.....	6	1	.	.	.	.	.	.	.	.	.	.	.	.	.	.	.	.	.	.	.	.	.	.	.	.	.	.	7
Chassiron.....	6	.	.	.	.	.	.	.	.	.	.	.	.	.	.	.	.	.	.	.	.	.	.	.	.	.	1	.	7
BASSIN DE LA GIRONDE.																													
Bassin de la Dordogne.																													
Laqueuille.....	12	7	.	.	.	.	.	.	.	.	.	3	.	.	.	.	.	.	.	.	.	.	.	.	.	.	.	.	22
La Tour d'Auvergne	8	20	.	.	.	.	.	.	.	.	.	.	7	.	.	.	.	.	.	.	.	.	.	.	.	.	.	.	35
Église-Nve-d'Entr..	15	1	.	.	.	.	.	.	.	.	.	.	0	.	.	.	.	.	.	.	.	.	.	.	.	.	.	.	17
Ussel.....	8	5	.	.	.	.	.	.	.	.	.	.	0	.	.	.	.	.	.	.	.	.	.	.	.	.	.	.	13
Aurillac (E. N.)...	10	.	.	.	.	.	.	.	.	.	.	.	0	.	.	.	.	.	.	.	.	.	.	.	.	.	.	.	10
Argentat.....	7	4	.	.	.	.	.	.	.	.	.	.	.	.	.	.	.	.	.	.	.	.	.	.	.	.	.	.	11
Beaulieu.....	8	3	.	.	.	.	.	.	.	.	.	.	1	.	.	.	.	.	.	.	.	.	.	.	.	.	.	.	13
Bretenoux.....	12	.	.	.	.	.	.	.	.	.	.	.	.	.	.	.	.	.	.	.	.	.	.	.	.	.	.	.	12
La Tronquière....	23	.	.	.	.	.	.	.	.	.	.	1	1	.	.	.	.	.	.	.	.	.	.	.	.	.	.	.	25
Gourdon.....	11	4	.	.	.	.	.	.	.	.	.	.	.	.	.	.	.	.	.	.	.	.	.	.	.	.	.	.	15
Martel.....	7	.	.	.	.	.	.	.	.	.	.	.	.	.	.	.	.	.	.	.	.	.	.	.	.	.	.	.	7

STATIONS.	1	2	3	4	5	6	7	8	9	10	11	12	13	14	15	16	17	18	19	20	21	22	23	24	25	26	27	28	TOTAL.
Bassin de la Dordogne (suite).																													
Vayrac	.	.	.	.	.	.	.	.	.	.	.	.	.	2	.	.	.	.	.	.	.	.	.	.	.	.	.	.	2
Tulle (P. C.)	.	17	.	.	.	.	.	.	.	.	.	.	2	.	.	.	.	.	.	.	.	.	.	.	.	.	.	.	19
Brive	11	.	.	.	.	.	.	.	.	.	.	5	.	.	.	.	.	.	.	.	.	.	.	.	.	.	.	.	16
Périgueux (E. N.)	5	.	.	.	.	.	.	.	.	.	.	.	1	.	.	.	.	.	.	.	.	.	.	.	.	.	.	.	6
Blanzaguet	.	.	.	.	.	.	.	.	.	.	.	.	.	.	.	.	.	.	.	.	.	.	.	.	.	.	.	.	0
Montguyon	.	3	.	.	.	.	.	.	.	.	.	.	.	.	.	.	.	.	.	.	.	.	.	.	.	.	.	.	3
Les Églisottes	3	3	.	.	.	.	.	.	.	.	.	.	1	.	.	.	.	.	.	.	.	.	.	.	.	.	.	.	6
Coutras	2	3	.	.	.	.	0	.	.	.	.	.	1	.	.	.	.	.	.	.	.	.	.	.	.	.	.	.	5
Lussac	1	5	.	.	.	.	.	.	.	.	.	.	.	1	.	.	.	.	.	.	.	.	.	.	.	.	.	.	6
St-André-de-Cubz	5	.	.	.	.	.	.	.	.	.	.	.	.	.	.	.	.	.	.	.	.	.	.	.	.	.	.	.	5
Saint-Savin	1	5	.	.	.	.	.	.	.	.	.	.	2	.	.	.	.	.	.	.	.	.	.	.	.	.	.	.	8
Bassin du Lot.																													
Le Bleymard	2	.	.	.	.	.	.	.	.	.	.	.	.	.	.	.	.	.	.	.	.	.	.	.	.	.	.	.	2
Bagnols	6	4	.	.	1	.	.	.	2	.	.	1	.	.	.	.	.	.	.	.	.	.	.	.	.	.	.	.	14
Montmirat	3	.	.	.	.	.	.	.	.	.	.	.	.	.	.	.	.	.	.	.	.	.	.	.	.	.	.	.	3
Mende (P. C.)	5	.	.	.	.	.	.	.	.	.	.	.	.	.	.	.	.	.	.	.	.	.	.	.	.	.	.	.	5
Marvéjols	3	.	.	.	.	.	.	.	.	.	.	.	.	.	.	.	.	.	.	.	.	.	.	.	.	.	.	.	3
Cam-de-la-Roche	0	1	.	.	.	.	.	.	.	.	.	.	.	.	.	.	.	.	.	.	.	.	.	.	.	.	.	.	1
St-Chély-d'Apcher	5	7	.	.	.	.	.	.	.	.	.	.	.	.	.	.	.	.	.	.	.	.	.	.	.	.	.	.	12
Le Malzieu	.	0	.	.	.	.	.	.	.	.	.	.	.	.	.	.	.	.	.	.	.	.	.	.	.	.	.	.	0
Nasbinals	2	.	.	.	.	.	.	.	.	.	.	.	.	.	.	.	.	.	.	.	.	.	.	.	.	.	.	.	2
Espalion	17	.	.	.	.	.	.	.	.	.	.	.	.	.	.	.	.	.	.	.	.	.	.	.	.	.	.	.	17
Entraygues	2	12	.	.	.	.	.	.	.	.	.	.	.	.	.	.	.	.	.	.	.	.	.	.	.	.	.	.	14
Laguiole	.	.	.	.	.	.	.	.	.	.	.	.	.	.	.	.	.	.	.	.	.	.	.	.	.	.	.	.	0
Figeac (S. hy.)	5	3	.	.	.	.	.	.	.	.	.	.	.	.	.	.	.	.	.	.	.	.	.	.	.	.	.	.	8
La Capelle-M	4	.	.	.	.	.	.	.	.	.	.	1	.	.	.	.	.	.	.	.	.	.	.	.	.	.	.	.	5
Livernon	10	6	.	.	.	.	.	.	.	.	.	.	4	.	.	.	.	.	.	.	.	.	.	.	.	.	.	.	20
Limogne	.	12	.	.	.	.	.	.	.	.	.	.	.	.	.	.	.	.	.	.	.	.	.	.	.	.	.	.	12
Saint-Géry	12	.	.	.	.	.	.	.	.	.	.	.	.	.	.	.	.	.	.	.	.	.	.	.	.	.	.	.	12
Lauzès	9	.	.	.	.	.	.	.	.	.	.	.	.	.	.	.	.	.	.	.	.	.	.	.	.	.	.	.	9
Cahors (P. C.)	4	9	.	.	.	.	.	.	.	.	.	.	3	.	.	.	.	.	.	.	.	.	.	.	.	.	.	.	16
Puy-l'Évêque	8	6	.	.	.	.	.	.	.	.	.	.	.	.	.	.	.	.	.	.	.	.	.	.	.	.	.	.	14
Fumel	.	7	.	.	.	.	.	.	.	.	.	.	2	.	.	.	.	.	.	.	.	.	.	.	.	.	.	.	9
Montflanquin	4	0	.	.	.	.	1	0	.	.	.	.	1	.	.	.	.	.	.	.	.	.	.	.	.	.	.	.	6
Villeneuve (P.C.)	4	2	.	.	.	.	.	.	.	.	.	.	2	0	.	.	.	.	.	.	.	.	.	.	.	.	.	.	8
Moncla d'A	1	1	.	0	.	.	.	.	.	.	.	.	3	.	.	.	.	.	.	.	.	.	.	.	.	.	.	.	4
Bassins du Tarn et de l'Aveyron.																													
Pt-de-Montvert	2	1	.	.	.	.	.	.	.	.	.	.	.	.	.	.	.	.	.	.	.	.	.	.	.	.	.	.	3
Florac	1	1	.	.	.	.	.	.	.	.	.	.	.	.	.	.	.	.	.	.	.	.	.	.	.	.	.	.	2
Cassagnas	5	1	.	.	.	.	.	.	3	.	.	.	.	.	.	.	.	.	.	.	.	.	.	.	.	.	.	.	9
Meyrueis	4	.	.	.	.	.	.	.	.	.	.	.	.	.	.	.	.	.	.	.	.	.	.	.	.	.	.	.	4
Col-du-Marquairès	2	0	.	.	.	.	.	.	2	.	.	.	.	.	.	.	.	.	.	.	.	.	.	.	.	.	.	.	4
Trèves	.	.	.	.	.	.	.	.	3	.	.	.	.	.	.	.	.	.	.	.	.	.	.	.	.	.	.	.	3
Le Massegros	3	3	.	.	.	.	.	.	1	.	.	.	.	.	.	.	.	.	.	.	.	.	.	.	.	.	.	.	7
Millau	4	.	.	.	.	.	.	2	.	.	.	.	.	.	.	.	.	.	.	.	.	.	.	.	.	.	.	.	6
La Cavalerie	6	.	.	.	.	.	.	.	1	.	.	.	.	.	.	.	.	.	.	.	.	.	.	.	.	.	.	.	7
Cornus	.	0	.	.	.	.	.	.	.	.	5	.	.	.	.	.	.	.	.	.	.	.	.	.	.	.	.	.	5

STATIONS.	1	2	3	4	5	6	7	8	9	10	11	12	13	14	15	16	17	18	19	20	21	22	23	24	25	26	27	28	TOTAL.
Bassins du Tarn et de l'Aveyron (suite).																													
Le Cabaretou	13	.	.	.	.	.	.	10	.	.	.	.	.	.	.	.	.	.	.	.	.	.	.	.	.	.	.	.	23
Fraïsse	6	.	.	.	.	.	.	.	.	.	.	.	9	5	.	.	.	.	.	.	.	.	.	.	.	.	.	.	20
La Salvetat-d'A	14	.	.	.	.	.	.	.	4	.	.	.	.	.	.	.	.	.	.	5	.	.	.	.	.	.	.	.	23
Pradelle-Cab	2	7	.	.	.	.	.	.	.	.	.	.	1	.	.	.	.	.	.	.	.	.	.	.	.	.	.	.	10
Castres	5	10	.	.	.	.	.	.	1	.	.	.	14	0	.	.	.	.	.	.	.	.	.	.	.	.	.	.	30
Alban	15	.	.	.	.	.	.	.	.	.	.	.	.	.	.	.	.	.	.	.	.	.	.	.	.	.	.	.	15
Villefranche-d'Av	1	7	.	.	.	.	.	.	.	.	.	.	.	.	.	.	.	.	.	.	.	.	.	.	.	.	.	.	9
Naucelle	2	5	.	.	.	.	.	.	0	.	.	.	2	.	.	.	.	.	.	.	.	.	.	.	.	.	.	.	9
Carmaux	2	3	.	.	.	.	.	.	.	.	.	.	5	.	.	.	.	.	.	.	.	.	.	.	.	.	.	.	10
Albi (P. C.)	12	.	.	.	.	.	.	.	.	.	.	.	3	.	.	.	.	.	.	.	.	.	.	.	.	.	.	.	15
Lavaur	22	.	.	.	.	.	.	.	.	.	.	.	3	.	.	.	.	.	.	.	.	.	.	.	.	.	.	.	25
Montauban (E. N).	8	.	.	.	.	.	.	.	.	.	.	.	.	.	.	.	.	.	.	.	.	.	.	.	.	.	.	.	8?
Caylus	3	10	.	.	.	.	.	.	.	.	.	.	.	2	.	.	.	.	.	.	.	.	.	.	.	.	.	.	15
Lalbenque	8	4	.	.	.	.	.	.	.	.	.	.	2	.	.	.	.	.	.	.	.	.	.	.	.	.	.	.	14
La Française	12	.	.	.	.	.	.	.	.	.	.	.	1	.	.	.	.	.	.	.	.	.	.	.	.	.	.	.	13
Bassin de la Garonne, cours supérieur, et affluents des Pyrénées.																													
Belesta	7	9	.	.	.	.	.	.	.	.	.	.	.	3	.	.	.	.	.	.	.	.	.	.	.	.	.	.	19
Mirepoix	.	4	.	.	.	.	.	.	.	.	.	.	.	.	.	.	.	.	.	.	.	.	.	.	.	.	.	.	4
Foix (E. N.)	.	9	.	.	0	.	.	.	.	.	.	.	.	1	.	.	.	.	.	.	.	.	.	.	.	.	.	.	10
Villeneuve-Durfort.	.	.	.	.	.	.	.	.	.	.	.	.	2	1	.	.	.	.	.	.	.	.	.	.	.	.	.	.	3
Royat	4	3	.	.	.	.	.	.	.	.	.	.	.	2	.	.	.	.	.	.	.	.	.	.	.	.	.	.	9
Aulon	1	8	.	.	.	.	.	.	.	.	.	.	.	.	.	.	.	.	.	.	.	.	.	.	.	.	.	.	10
Izaut-de-l'Hôtel	2	11	.	.	.	.	.	.	.	.	.	.	0	.	.	.	.	.	.	.	.	.	.	.	.	.	.	.	14
Rieumes	1	3	.	.	.	.	.	.	.	.	.	.	1	1	.	.	.	.	.	.	.	.	.	.	.	.	.	.	6
Toulouse (Obs^{re})	3	2	.	.	.	.	.	.	.	.	.	.	.	.	.	.	.	.	.	.	.	.	.	.	.	.	.	.	5
Bassin de la Garonne (R. G.) au-dessous de Toulouse; bassins du Gers et de la Baïse; bassin de la Gironde.																													
Lannemezan	.	4	.	.	.	.	.	.	.	.	.	.	.	.	.	.	.	.	.	.	.	.	.	.	.	.	.	.	4
Castelnau-Magnoac	2	5	.	.	.	.	.	.	.	.	.	.	.	.	.	.	.	.	.	.	.	.	.	.	.	.	.	.	7
Trie	9	.	.	.	.	.	.	.	.	.	.	.	.	.	.	.	.	.	.	.	.	.	.	.	.	.	.	.	9
Miélan	6	4	.	.	.	.	.	.	.	.	.	.	1	1	.	.	.	.	.	.	.	.	.	.	.	.	.	.	12
Masseube	4	1	.	.	.	.	.	.	.	.	.	.	.	0	.	.	.	.	.	.	.	.	.	.	.	.	.	.	5
Lombez	0	0	.	.	.	.	.	.	.	.	.	.	.	.	.	.	.	.	.	.	.	.	.	.	.	.	.	.	1
Mirande	2	5	.	.	.	.	.	.	.	.	.	.	.	.	.	.	.	.	.	.	.	.	.	.	.	.	.	.	7
Auch (P. C.)	1	1	.	.	.	.	.	.	.	.	.	.	.	1	.	.	.	.	.	.	.	.	.	.	.	.	.	.	3
Canals	5	.	.	.	.	.	.	.	.	.	.	.	.	.	.	.	.	.	.	.	.	.	.	.	.	.	.	.	5
Beaumont	1	4	.	.	.	.	.	.	.	.	.	.	0	1	.	.	.	.	.	.	.	.	.	.	.	.	.	.	6
Vic Fezensac	.	.	.	.	.	.	.	.	.	.	.	.	.	.	.	.	.	.	.	.	.	.	.	.	.	.	.	.	0
Eauze	.	.	.	.	.	.	.	.	.	.	.	.	.	.	.	.	.	.	.	.	.	.	.	.	.	.	.	.	0
Condom	.	.	.	.	.	.	.	.	.	.	.	.	.	.	.	.	.	.	.	.	.	.	.	.	.	.	.	.	0
Lectoure	2	.	.	.	.	.	.	.	.	.	.	.	.	1	.	.	.	.	.	.	.	.	.	.	.	.	.	.	3
Montcuq	8	3	.	.	.	.	.	.	.	.	.	.	2	.	.	.	.	.	.	.	.	.	.	.	.	.	.	.	13
Agen (P. C.)	4	.	.	.	.	.	.	.	.	.	.	.	2	.	.	.	.	.	.	.	.	.	.	.	.	.	.	.	6
La Réole	1	1	.	.	.	.	.	.	.	.	.	.	1	0	.	.	.	.	.	.	.	.	.	.	.	.	.	.	3
Sauveterre	1	2	.	.	.	.	.	.	.	.	.	.	1	.	.	.	.	.	.	.	.	.	.	.	.	.	.	.	5
Budos	2	4	.	.	0	.	.	.	.	.	.	.	1	0	.	.	.	.	.	.	.	.	.	.	.	.	.	.	7
Bordeaux (Obs^{re})	1	3	.	.	0	.	.	.	.	.	.	.	1	.	.	0	.	.	.	.	.	.	.	.	.	.	.	.	6
Saint-Julien	.	3	.	.	.	.	.	3	.	.	.	.	.	.	.	.	.	.	.	.	.	.	.	.	.	.	.	.	6
Royan	6	.	.	.	.	.	.	.	.	.	.	.	.	.	.	.	.	.	.	.	.	.	.	.	.	.	.	.	6
La Coubre	5	.	.	.	2	.	.	.	.	.	.	.	1	.	.	.	.	.	.	.	.	.	.	.	.	.	.	.	8

STATIONS.	1	2	3	4	5	6	7	8	9	10	11	12	13	14	15	16	17	18	19	20	21	22	23	24	25	26	27	28	TOTAL.
BASSINS ENTRE LA GIRONDE ET LES PYRÉNÉES.																													
Petits bassins entre la Gironde et l'Adour.																													
Saint-Nicolas	4	2	.	.	.	.	.	.	.	.	.	.	2	.	.	.	.	.	.	.	.	.	.	.	.	.	.	.	8
Hourtin	3	.	.	.	.	2	.	.	.	.	.	.	.	.	.	.	.	.	.	.	.	.	.	.	.	.	.	.	4
Moutchic	2	1	.	.	.	.	.	.	.	.	.	.	2	.	.	.	.	.	.	.	.	.	.	.	.	.	.	.	6
Le Porge	3	1	.	.	.	.	.	.	.	.	.	.	1	.	.	.	.	.	.	.	.	.	.	.	.	.	.	.	5
Arès	3	2	0	.	.	.	.	.	.	.	.	.	2	.	.	.	.	.	.	.	.	.	.	.	.	.	.	.	7
Piquey	3	1	.	.	.	.	.	.	.	.	.	.	2	.	.	.	.	.	.	.	.	.	.	.	.	.	.	.	6
Audenge	4	1	.	.	.	.	.	.	.	.	.	.	1	.	.	.	.	.	.	.	.	.	.	.	.	.	.	.	6
La Salie	2	2	.	.	.	.	.	.	.	.	.	.	1	.	.	.	.	.	.	.	.	.	.	.	.	.	.	.	5
Arcachon (C. M.)	4	2	0	.	.	.	.	.	.	.	.	.	3	1	.	.	.	.	.	.	.	.	.	.	.	.	.	.	10
Belin	3	3	.	.	.	.	.	.	.	.	.	.	2	1	.	.	.	.	.	.	.	.	.	.	.	.	.	.	8
Pissos	7	1	.	.	.	.	.	.	.	.	.	.	2	.	.	.	.	.	.	.	.	.	.	.	.	.	.	.	10
Bassin de l'Adour.																													
Pic du Midi	11	42	.	.	.	.	.	.	.	.	.	.	.	.	.	.	.	.	.	.	.	.	.	.	.	.	.	.	54
Bagnères-de-Big	6	7	.	.	.	.	.	.	.	.	.	.	.	2	.	.	.	.	.	.	.	.	.	.	.	.	.	.	16
Lourdes	6	8	.	.	.	.	.	.	.	.	.	.	.	.	.	.	.	.	.	.	.	.	.	.	.	.	.	.	14
Peyranère	12	.	7	.	.	.	.	.	.	.	.	.	.	.	.	.	.	.	.	.	.	.	.	.	.	.	.	.	20
Gélan	.	11	.	.	.	.	.	.	.	.	.	.	.	.	.	.	.	.	.	.	.	.	.	.	.	.	.	.	11
Bedous	12	11	.	.	.	.	.	.	.	.	.	.	.	.	.	.	.	.	.	.	.	.	.	.	.	.	.	.	23
Tarbes (P. C.)	17	.	.	.	.	.	.	.	.	.	.	.	.	.	.	.	.	.	.	.	.	.	.	.	.	.	.	.	17
Villecomtal	4	2	.	.	.	.	.	.	.	.	.	.	.	.	.	.	.	.	.	.	.	.	.	.	.	.	.	.	6
Maubourguet	7	.	.	.	.	.	.	.	.	.	.	.	.	.	.	.	.	.	.	.	.	.	.	.	.	.	.	.	7
Lescar (E. N.)	.	.	.	.	.	.	.	.	.	.	.	.	.	0	.	.	.	.	.	.	.	.	.	.	.	.	.	.	0
Pau (château)	5	.	.	.	.	.	.	.	.	.	.	.	.	.	.	.	.	.	.	.	.	.	.	.	.	.	.	.	5
Oloron	4	9	.	.	.	.	.	.	.	.	.	.	.	0	.	.	.	.	.	.	.	.	.	.	.	.	.	.	13
Mauléon	3	.	.	.	.	.	.	.	.	.	.	.	.	.	.	.	.	.	.	.	.	.	.	.	.	.	.	.	3
St-Jean-Pied-de-P.	.	.	.	.	.	.	.	.	.	.	.	.	.	1	.	.	.	.	.	.	.	.	.	.	.	.	.	.	1
Orthez	4	2	.	.	.	.	.	.	.	.	.	.	.	.	.	.	.	.	.	.	.	.	.	.	.	.	.	.	6
Riscle	5	3	.	.	.	.	.	.	.	.	.	.	.	.	.	.	.	.	.	.	.	.	.	.	.	.	.	.	9
Cazaubon	2	.	.	.	.	.	.	.	.	.	.	.	.	1	.	.	.	.	.	.	.	.	.	.	.	.	.	.	4
Mont-de-Marsan	3	3	.	.	.	.	.	.	.	.	.	.	.	1	.	.	.	.	.	.	.	.	.	.	.	.	.	.	7
Saint-Sever	6	2	.	.	.	.	.	.	.	.	.	.	.	.	.	.	.	.	.	.	.	.	.	.	.	.	.	.	7
Tartas	5	7	.	.	.	.	.	.	.	.	.	.	.	0	.	.	.	.	.	.	.	.	.	.	.	.	.	.	12
Dax (P. C.)	4	4	.	.	.	.	.	.	.	.	.	.	.	0	.	.	.	.	.	.	.	.	.	.	.	.	.	.	8
Peyrehorade	3	.	.	.	.	.	.	.	.	.	.	.	.	.	.	.	.	.	.	.	.	.	.	.	.	.	.	.	3
Biarritz (sémaph.)	3	1	.	.	.	.	.	.	.	.	.	.	.	2	.	.	.	.	.	.	.	.	.	.	.	.	.	.	6
VERSANT DE LA MÉDITERRANÉE.																													
BASSINS ENTRE LES PYRÉNÉES ET LE RHÔNE.																													
Bassins du Tech, de la Tet et de l'Agly.																													
Col de la Quilliane	.	4	.	.	.	.	.	2	.	.	.	.	.	.	.	.	.	.	.	.	.	.	.	.	.	.	.	.	6
Montlouis (C. M.)	44	.	.	0	.	.	.	.	3	.	.	.	.	.	.	.	.	.	.	.	.	.	.	.	.	.	.	.	47
La Preste	3	.	.	.	2	.	.	.	2	.	.	.	.	.	.	.	.	.	.	.	.	.	.	.	.	.	.	.	7
Prats-de-Mollo	.	.	.	.	.	.	.	.	2	.	.	.	.	.	.	.	.	.	.	.	.	.	.	.	.	.	.	.	2

STATIONS.	1	2	3	4	5	6	7	8	9	10	11	12	13	14	15	16	17	18	19	20	21	22	23	24	25	26	27	28	TOTAL.
Bassins du Tech, de la Tet et de l'Agly (suite).																													
Bellegarde	.	.	.	.	.	.	.	.	.	.	.	.	.	.	.	.	.	.	.	.	.	.	.	.	.	.	.	.	0
Céret	.	.	.	.	.	.	.	.	3	.	.	.	.	.	.	.	.	.	.	.	.	.	.	.	.	.	.	.	3
Prades	.	1	.	.	.	.	.	.	.	1	.	.	.	.	.	.	.	.	.	.	.	.	.	.	.	.	.	.	2
Vinça	.	7	.	.	.	.	.	.	1	.	.	.	.	.	.	.	.	.	.	.	.	.	.	.	.	.	.	.	8
Caudiès-de-St-Paul.	6	17	.	1	.	.	.	.	0	.	.	.	.	.	.	.	.	.	.	.	.	.	.	.	.	.	.	.	24
Perpignan (Obsre).	.	3	.	.	.	.	.	.	4	.	.	.	.	.	.	.	.	.	.	.	.	.	.	.	.	.	.	.	7
Estagel (C. M.)	4	.	.	.	.	.	.	.	6	.	.	.	.	.	.	.	.	.	.	.	.	.	.	.	.	.	.	.	10
St-Laurent de la S.	3	.	.	.	.	.	.	.	.	2	.	.	.	.	.	.	.	.	.	.	.	.	.	.	.	.	.	.	6
Le Barcarès	1	.	.	.	.	.	.	.	3	.	.	.	.	.	.	.	.	.	.	.	.	.	.	.	.	.	.	.	5
Port-Vendres	.	.	.	.	.	.	.	.	.	.	.	.	.	.	.	.	.	.	.	.	.	.	.	.	.	.	.	.	0
Cap Béar (ph.)	.	1	.	.	.	.	.	.	.	.	.	.	.	.	.	.	.	.	.	.	.	.	.	.	.	.	.	.	1
Banyuls	.	1	.	.	.	.	.	.	.	.	.	.	.	.	.	.	.	.	.	.	.	.	.	.	.	.	.	.	1
Bassin de la Sègre.																													
Col de Puymorens.	.	14	.	4	.	.	.	.	.	.	.	.	.	.	.	.	.	.	.	.	.	.	.	.	.	.	.	.	18
Angoustrine	11	.	.	.	.	.	.	.	.	.	.	.	.	.	.	.	.	.	.	.	.	.	.	.	.	.	.	.	11
Bourg-Madame	.	2	.	.	.	.	.	.	.	.	.	.	.	.	.	.	.	.	.	.	.	.	.	.	.	.	.	.	2
Bassin de l'Aude.																													
Le Bousquet	8	4	.	.	.	.	.	5	.	.	.	.	3	.	.	.	.	.	.	.	.	.	.	.	.	.	.	.	20
Mérial	.	13	.	.	.	.	.	.	.	.	.	.	.	.	.	.	.	.	.	.	.	.	.	.	.	.	.	.	13
Espezel	3	8	.	.	.	.	.	.	.	.	.	.	.	.	.	2	.	.	.	.	.	.	.	.	.	.	.	.	13
Les Fanges	.	6	.	.	.	.	.	3	.	.	.	.	.	.	.	.	.	.	.	.	.	.	.	.	.	.	.	.	9
Monthaut (h. b.)	19	.	.	.	.	.	.	3	.	.	.	.	.	.	.	.	.	.	.	.	.	.	.	.	.	.	.	.	22
Monthoumet	11	5	.	.	.	.	.	.	.	.	.	.	.	.	.	.	.	.	.	.	.	.	.	.	.	.	.	.	16
Castillon	13	2	.	.	.	.	.	.	.	.	.	.	1	.	.	.	.	.	.	.	.	.	.	.	.	.	.	.	15
Montlaur	24	.	.	.	.	.	.	.	.	.	.	.	.	.	.	.	.	.	.	.	.	.	.	.	.	.	.	.	24
Moux	16	.	.	.	.	.	.	.	.	.	.	.	.	.	.	.	.	.	.	.	.	.	.	.	.	.	.	.	16
Barbaira	10	.	.	.	.	.	.	4	.	.	.	.	.	.	.	.	.	.	.	.	.	.	.	.	.	.	.	.	14
Carcassonne (C. M.)	16	.	.	.	.	.	.	1	.	.	.	.	.	.	.	.	.	.	.	.	.	.	.	.	.	.	.	.	17
Lasbordes	19	.	.	.	.	.	.	.	.	.	.	.	.	.	.	.	.	.	.	.	.	.	.	.	.	.	.	.	19
Lespinassière	30	.	.	.	.	.	.	8	.	.	.	.	5	.	.	.	.	.	.	.	.	.	.	.	.	.	.	.	44
Caunes (h. b.)	14	.	.	.	.	.	.	3	.	.	.	.	.	2	.	.	.	.	.	.	.	.	.	.	.	.	.	.	19
Bassins de l'Orb, de l'Hérault, du Lez et du Vidourle.																													
Saint-Pons	19	.	.	.	.	.	.	9	.	.	.	.	.	.	.	.	.	.	.	.	.	.	.	.	.	.	.	.	28
Le Poujol	6	2	.	.	.	.	.	15	.	.	.	.	.	.	.	.	.	.	.	.	.	.	.	.	.	.	.	.	23
Saint-Gervais	.	.	.	.	.	.	.	.	.	.	.	.	.	.	.	.	.	.	.	.	.	.	.	.	.	.	.	.	0
Bédarieux	.	.	.	.	.	.	.	.	8	.	.	.	.	.	.	.	.	.	.	.	.	.	.	.	.	.	.	.	8
L'Escandolgue	.	.	.	.	.	.	.	.	.	.	.	.	.	.	.	.	.	.	.	.	.	.	.	.	.	.	.	.	0
Lodève	1	.	.	.	.	.	.	.	2	.	.	.	.	.	.	.	.	.	.	.	.	.	.	.	.	.	.	.	3
Le Caylar	4	.	.	.	.	.	.	.	5	.	.	.	.	.	.	.	.	.	.	.	.	.	.	.	.	.	.	.	9
Blandas	2	.	.	.	.	.	.	.	.	4	.	.	.	.	.	.	.	.	.	.	.	.	.	.	.	.	.	.	6
Le Vigan	.	.	.	.	.	.	.	.	.	.	.	.	.	.	.	.	.	.	.	.	.	.	.	.	.	.	.	.	0
Valleraugue	.	.	.	.	.	.	.	.	3	.	.	.	.	.	.	.	.	.	.	.	.	.	.	.	.	.	.	.	3
Saint-Bauzille	.	.	.	.	.	.	.	.	3	.	.	.	.	.	.	.	.	.	.	.	.	.	.	.	.	.	.	.	3
Nîmes (E. N.)	0	.	.	.	.	.	.	.	.	.	.	.	.	.	.	.	.	.	.	.	.	.	.	.	.	.	.	.	0
Lunel	.	.	.	.	.	.	.	2	.	.	.	.	.	.	.	.	.	.	.	.	.	.	.	.	.	.	.	.	2

STATIONS.	1	2	3	4	5	6	7	8	9	10	11	12	13	14	15	16	17	18	19	20	21	22	23	24	25	26	27	28	TOTAL.
Bassin de l'Orb, de l'Hérault, du Lez et du Vidourle (suite).																													
Montpellier (E. N.).	1	.	.	.	.	.	.	.	.	.	.	.	.	.	.	.	.	.	.	.	.	.	.	.	.	.	.	.	1?
St-Mathieu-de-Tr..	.	.	.	.	.	.	.	.	.	.	.	.	.	.	.	.	.	.	.	.	.	.	.	.	.	.	.	.	0
Plateau de Valène..	.	.	.	.	.	.	.	3	.	.	.	.	.	.	.	.	.	.	.	.	.	.	.	.	.	.	.	.	3
Gignac.....	.	.	.	.	.	.	.	.	4	.	.	.	.	.	.	.	.	.	.	.	.	.	.	.	.	.	.	.	4
Cette (P.C.).....	4	.	.	.	.	.	.	14	.	.	.	.	.	.	.	.	.	.	.	.	.	.	.	.	.	.	.	.	18
Agde.....	.	.	.	.	.	.	.	.	11	.	.	.	.	.	.	.	.	.	.	.	.	.	.	.	.	.	.	.	11
Béziers.....	.	.	.	.	.	.	.	.	13	.	.	.	.	.	.	.	.	.	.	.	.	.	.	.	.	.	.	.	13
Capestang.....	.	.	.	.	.	.	.	.	6	.	.	.	.	.	.	.	.	.	.	.	.	.	.	.	.	.	.	.	6
BASSIN DU RHÔNE.																													
Bassin de la Saône supérieure.																													
Miélin.....	3	.	.	.	.	.	.	.	.	.	.	0	1	.	.	.	.	.	.	.	.	.	.	.	.	.	.	.	4
Belfahy.....	1	.	.	.	.	.	.	.	.	.	.	.	1	1	.	.	.	.	.	.	.	.	.	.	.	.	.	.	3
Villersexel.....	1	.	.	1	.	.	.	.	.	.	.	.	2	.	.	.	.	.	.	.	.	.	.	.	.	.	.	.	3
Montbozon.....	.	.	2	.	.	.	.	.	.	.	.	.	3	.	.	.	.	.	.	.	.	.	.	.	.	.	.	.	5
Marnay.....	1	1	.	.	1	.	.	.	.	.	.	.	1	.	.	.	.	.	.	.	.	.	.	.	.	.	.	.	4
Chaumercenne....	1	.	.	1	.	.	.	.	.	.	.	.	1	.	.	.	.	.	.	.	.	.	.	.	.	.	.	.	4
Conflandey.....	0	.	.	0	.	.	.	.	.	.	.	.	.	.	.	.	.	.	.	.	.	.	.	.	.	.	.	.	1
Saint-Remy.....	.	.	.	1	.	.	.	.	.	.	.	1	.	.	.	.	.	.	.	.	.	.	.	.	.	.	.	.	2
Plombières.....	4	.	.	2	.	.	.	.	.	.	.	2	1	.	.	.	.	.	.	.	.	.	.	.	.	.	.	.	9
Xertigny.....	.	.	1	1	.	.	.	.	.	.	.	3	.	.	.	.	.	.	.	.	.	.	.	.	.	.	.	.	5
Monthureux-s.-S..	3	1	.	2	.	.	.	.	.	.	.	.	1	1	.	.	.	.	.	.	.	.	.	.	.	.	.	.	8
Fontenoy-le-Ch...	.	1	.	.	.	.	.	.	.	.	.	.	1	.	.	.	.	.	.	.	.	.	.	.	.	.	.	.	2
Montdoré.....	3	1	.	.	2	.	.	.	.	.	.	.	.	2	.	.	.	.	.	.	.	.	.	.	.	.	.	.	8
Villars-le-Pautel...	1	.	.	2	.	.	.	.	.	.	.	.	.	.	.	2	.	.	.	.	.	.	.	.	.	.	.	.	5
Bourbonne-les-B..	.	.	.	.	2	.	.	.	.	.	.	.	.	.	.	.	.	.	.	.	.	.	.	.	.	.	.	.	2
La Ferté-s-Amance	.	.	.	.	.	.	.	.	.	.	.	.	.	.	.	.	.	.	.	.	.	.	.	.	.	.	.	.	0
Jussey.....	1	0	.	.	2	.	.	.	.	.	.	.	1	0	.	.	.	.	.	.	.	.	.	.	.	.	.	.	4
Chalindrey.....	1	1	.	1	1	.	.	.	.	.	.	.	2	0	.	.	.	.	.	.	.	.	.	.	.	.	.	.	6
Villegusien.....	.	.	.	.	.	.	.	.	.	.	.	.	.	.	.	.	.	.	.	.	.	.	.	.	.	.	.	.	0
Vaux-s.-Aubigny..	1	.	.	0	.	.	.	.	.	.	.	0	.	.	.	.	.	.	.	.	.	.	.	.	.	.	.	.	1
Is-sur-Tille.....	1	.	.	.	.	.	.	.	.	.	1	.	0	.	.	.	.	.	.	.	.	.	.	.	.	.	.	.	2
St-Seine-l'Abbaye..	.	5	4	.	1	.	.	.	.	.	.	.	1	.	.	.	.	.	.	.	.	.	.	.	.	.	.	.	12
Sombernon.....	3	.	.	.	.	.	.	.	.	.	.	.	.	.	.	.	.	.	.	.	.	.	.	.	.	.	.	.	3
Dijon (P. C.).....	1	.	.	.	.	.	.	.	.	.	.	.	.	.	.	.	.	.	.	.	.	.	.	.	.	.	.	.	1
Vonges (poud^ie^)...	.	4	.	.	.	.	.	.	.	.	.	.	.	.	.	.	.	.	.	.	.	.	.	.	.	.	.	.	4
Auxonne.....	1	.	.	.	1	.	.	.	.	.	.	.	.	.	.	.	.	.	.	.	.	.	.	.	.	.	.	.	2
Bassin de la Saône inférieure, au-dessous du confluent du Doubs.																													
Beaune.....	2	.	1	1	.	.	.	.	.	.	.	.	0	.	.	.	.	.	.	.	.	.	.	.	.	.	.	.	4
Lons-le-S. (E. N.).	5	1	.	.	.	.	.	.	.	.	.	.	.	2	.	.	.	.	.	.	.	.	.	.	.	.	.	.	8
Cluny.....	2	1	.	0	.	.	.	.	.	.	.	0	4	.	.	.	.	.	.	.	.	.	.	.	.	.	.	.	6
Belleville.....	3	1	3	.	.	.	.	.	.	.	.	.	.	.	.	.	.	.	.	.	.	.	.	.	.	.	.	.	7
Trévoux.....	1	.	.	.	.	.	.	.	.	.	.	.	.	.	.	.	.	.	.	.	.	.	.	.	.	.	.	.	1
Tarare.....	3	1	.	.	.	.	.	.	.	.	.	.	.	.	.	.	.	.	.	.	.	.	.	.	.	.	.	.	4
Mont-Verdun.....	0	.	.	.	.	.	.	.	.	.	.	.	0	.	.	.	.	.	.	.	.	.	.	.	.	.	.	.	0
L'Arbresle.....	1	.	1	.	.	.	.	.	.	.	.	.	.	.	.	.	.	.	.	.	.	.	.	.	.	.	.	.	2
Ste-Foy-l'Argent...	.	6	.	.	.	.	.	.	.	.	.	.	.	.	.	.	.	.	.	.	.	.	.	.	.	.	.	.	6

STATIONS.	1	2	3	4	5	6	7	8	9	10	11	12	13	14	15	16	17	18	19	20	21	22	23	24	25	26	27	28	TOTAL.
Bassin du Doubs.																													
Mouthe	3	.	.	.	.	.	.	.	.	.	.	0	2	.	.	.	.	.	.	.	.	.	.	.	.	.	.	.	5
Pontarlier (P. C.)	1	.	.	0	1	.	.	.	.	.	.	.	2	.	.	.	.	.	.	.	.	.	.	.	.	.	.	.	4
Pont-de-Roide	.	.	.	1	.	.	.	.	.	.	.	.	3	.	.	.	.	.	.	.	.	.	.	.	.	.	.	.	3
Belfort	0	.	.	.	.	.	.	.	.	.	.	2	.	.	.	.	.	.	.	.	.	.	.	.	.	.	.	.	2
Montbéliard	2	.	.	1	.	.	.	.	.	.	.	.	2	.	.	.	.	.	.	.	.	.	.	.	.	.	.	.	5
Fort de Planoise	.	.	.	.	.	.	.	.	.	.	.	.	.	1	.	.	.	.	.	.	.	.	.	.	.	.	.	.	1
Besançon (Obs.)	2	.	.	1	.	.	.	.	.	.	.	0	1	.	.	.	.	.	.	.	.	.	.	.	.	.	.	.	4
Chailluz	3	2	.	1	.	.	.	.	.	.	.	.	.	.	.	.	.	.	.	.	.	.	.	.	.	.	.	.	6
Ornans	2	7	.	.	.	.	.	.	.	.	.	.	.	1	.	.	.	.	.	.	.	.	.	.	.	.	.	.	10
Levier	2	.	.	.	.	.	.	.	.	.	.	.	0	.	.	.	.	.	.	.	.	.	.	.	.	.	.	.	2
Arbois	7	.	.	.	.	.	.	.	.	.	.	4	.	.	.	.	.	.	.	.	.	.	.	.	.	.	.	.	11
Bassin du Rhône proprement dit, cours moyen.																													
Douvaine	0	.	.	.	.	.	.	.	.	.	.	.	.	.	.	.	.	.	.	.	.	.	.	.	.	.	.	.	0
Le Biot	.	.	.	.	.	.	.	.	.	.	.	.	.	.	.	.	.	.	.	.	.	.	.	.	.	.	.	.	0
Col des Gets	5	.	.	.	.	.	.	.	.	.	.	1	.	.	.	.	.	.	.	.	.	.	.	.	.	.	.	.	6
Mélan	.	5	.	.	.	.	.	.	.	.	.	.	.	.	.	.	.	.	.	.	.	.	.	.	.	.	.	.	5
Chamonix	.	2	.	.	.	.	.	.	.	.	.	.	.	.	.	.	.	.	.	.	.	.	.	.	.	.	.	.	2
Sallanches	3	.	.	.	.	.	.	.	.	.	.	.	.	.	.	.	.	.	.	.	.	.	.	.	.	.	.	.	3
Bonneville	.	2	.	.	.	.	.	.	.	.	.	.	.	.	.	.	.	.	.	.	.	.	.	.	.	.	.	.	2
Annemasse	.	.	.	.	.	.	.	.	.	.	.	.	.	.	.	.	.	.	.	.	.	.	.	.	.	.	.	.	0
Gex	.	.	.	.	.	.	.	.	.	.	.	.	.	.	.	.	.	.	.	.	.	.	.	.	.	.	.	.	0
Cruseilles	.	.	.	.	.	.	.	.	.	.	.	.	.	.	.	.	.	.	.	.	.	.	.	.	.	.	.	.	0
Annecy	.	.	8	.	.	.	.	.	.	.	.	.	.	.	.	.	.	.	.	.	.	.	1	.	.	.	.	.	9
Leschaux	1	2	.	.	.	.	.	.	.	.	.	.	.	0	.	.	.	.	.	.	.	.	.	.	.	.	.	.	3
Rumilly	.	.	.	.	.	.	.	.	.	.	.	.	.	.	.	.	.	.	.	.	.	.	.	.	.	.	.	.	0
Albens	.	5	.	.	.	.	.	.	.	.	.	.	.	.	.	.	.	.	.	.	.	.	.	.	.	.	.	.	5
Chambéry	1	5	.	.	.	.	.	.	.	.	.	.	.	.	.	.	.	.	.	.	.	.	.	.	.	.	.	.	6
Les Échelles	.	10	.	.	.	.	.	.	.	.	.	.	.	.	.	.	.	.	.	.	.	.	.	.	.	.	.	.	10
Novalaise	1	9	.	.	.	.	.	.	.	.	.	.	.	.	.	.	.	.	.	.	.	.	.	.	.	.	.	.	10
Lhuis	6	.	.	.	.	.	.	.	.	.	.	.	.	.	.	.	.	.	.	.	.	.	.	.	.	.	.	.	6
Belley	1	.	.	.	.	.	.	.	.	.	.	.	.	.	.	.	.	.	.	.	.	.	.	.	.	.	.	.	1
Hauteville	.	.	.	.	.	.	.	.	.	.	.	.	.	.	.	.	.	.	.	.	.	.	.	.	.	.	.	.	0
Nantua	8	.	.	.	.	.	.	.	.	.	.	.	.	.	.	.	.	.	.	.	.	.	.	.	.	.	.	.	8
Neuville-sur-Ain	4	.	.	.	.	.	.	.	.	.	.	.	.	.	.	.	.	.	.	.	.	.	.	.	.	.	.	.	4
Montluel	3	.	.	.	.	.	.	.	.	.	.	.	.	.	.	.	.	.	.	.	.	.	.	.	.	.	.	.	3
Lyon (Tête-d'Or)	0	0	0	0	.	.	.	.	.	.	.	0	.	.	.	.	.	.	.	.	.	.	.	.	.	.	.	.	1
St-Genis-Laval (Obre)	0	0	.	0	.	.	.	.	.	.	.	0	.	.	.	.	.	.	.	.	.	.	.	.	.	.	.	.	1
St Romain-en-Gal	6	.	.	.	.	.	.	.	.	.	.	4	.	.	.	.	.	.	.	.	.	.	.	.	.	.	.	.	9
Yzieux	3	.	.	.	.	.	.	.	.	.	.	.	.	.	.	.	.	.	.	.	.	.	.	.	.	.	.	.	3
La Valla	.	4	.	.	.	.	.	.	.	.	.	6	.	.	.	.	.	.	.	.	.	.	.	.	.	.	.	.	10
Mt Pilat	2	.	.	.	.	.	.	.	.	.	.	.	.	.	.	.	.	.	.	.	.	.	.	.	.	.	.	.	2
Bassin de l'Isère.																													
Mégève	.	4	.	.	.	.	.	.	.	.	.	.	.	.	.	.	.	.	.	.	.	.	.	.	.	.	.	.	4
Beaufort	.	5	.	.	.	.	.	.	.	.	.	.	.	.	.	.	.	.	.	.	.	.	.	.	.	.	.	.	5
Mt Gilbert (fort)	.	6	.	.	.	.	.	.	.	.	.	.	.	.	.	.	.	.	.	.	.	.	.	.	.	.	.	.	6
Sainte-Foy	.	5	.	.	.	.	.	.	.	.	.	.	.	.	.	.	.	.	.	.	.	.	.	.	.	.	.	.	5
Bessans	8	.	.	.	.	.	.	.	.	.	.	.	.	.	.	.	.	.	.	.	.	.	.	.	.	.	.	.	8

STATIONS.	1	2	3	4	5	6	7	8	9	10	11	12	13	14	15	16	17	18	19	20	21	22	23	24	25	26	27	28	TOTAL.
Bassin de l'Isère (suite).																													
Modane	.	3	.	.	.	.	.	.	.	.	.	.	.	.	.	.	.	.	.	.	.	.	.	.	.	.	.	.	3
L'Esseillon (fort)	.	2	.	.	.	.	.	.	.	.	.	.	.	.	.	.	.	.	.	.	.	.	.	.	.	.	.	.	2
Bozel	.	5	.	.	.	.	.	.	.	.	.	.	.	.	.	.	.	.	.	.	.	.	.	.	.	.	.	.	5
Saint-Jean d'Arves	.	9	.	.	.	.	.	.	.	.	.	.	.	.	.	.	.	.	.	.	.	.	.	.	.	.	.	.	9
Saint-Bonnet	.	5	.	.	.	.	2	.	.	.	.	.	.	.	.	.	.	.	.	.	.	.	.	.	.	.	.	.	7
La Mûre	2	.	.	.	.	.	.	.	.	.	.	.	.	.	.	.	.	.	.	.	.	.	.	.	.	.	.	.	2
La Tronche	7	.	.	.	.	.	.	.	.	.	.	.	.	.	.	.	.	.	.	.	.	.	.	.	.	.	.	.	7
Bassin de la Durance.																													
Mont-Genèvre	1	.	.	.	.	.	.	.	.	.	.	.	.	.	.	.	.	.	.	.	.	.	.	.	.	.	.	.	1
Aiguilles	0	.	.	.	.	.	.	.	.	.	.	.	.	.	.	.	.	.	.	.	.	.	.	.	.	.	.	.	0
Chorges	2	.	.	.	.	.	.	.	.	.	.	.	.	.	.	.	.	.	.	.	.	.	.	.	.	.	.	.	2
Gap (P. C.)	8	.	.	.	.	.	.	.	.	.	.	.	.	.	.	.	.	.	.	.	.	.	.	.	.	.	.	.	8
Veynes	4	.	.	.	.	.	.	.	.	.	.	.	.	.	.	.	.	.	.	.	.	.	.	.	.	.	.	.	4
Serres	2	.	.	.	.	.	.	.	.	.	.	.	.	.	.	.	.	.	.	.	.	.	.	.	.	.	.	.	2
Orpierre	3	.	.	.	.	.	.	2	.	.	.	.	.	.	.	.	.	.	.	.	.	.	.	.	.	.	.	.	5
Laragne	2	.	.	.	.	.	.	1	.	.	.	.	.	.	.	.	.	.	.	.	.	.	.	.	.	.	.	.	3
Sisteron	.	3	.	.	.	.	.	.	.	.	.	.	.	.	.	.	.	.	.	.	.	.	.	.	.	.	.	.	3
St-Etienne-les-Orgues	.	.	.	.	.	.	.	.	.	.	.	.	.	.	.	.	.	.	.	.	.	.	.	.	.	.	.	.	0
Forcalquier	10	.	.	.	.	.	.	.	.	.	.	.	.	.	.	.	.	.	.	.	.	.	.	.	.	.	.	.	10
Manosque	.	.	.	.	.	.	.	.	.	.	.	.	.	.	.	.	.	.	.	.	.	.	.	.	.	.	.	.	0
La Garde	.	.	.	.	.	.	.	.	.	.	.	.	.	.	.	.	.	.	.	.	.	.	.	.	.	.	.	.	0
Apt	.	9	.	.	.	.	.	.	.	.	.	.	.	.	.	.	.	.	.	.	.	.	.	.	.	.	.	.	9
Mirabeau	.	6	.	.	.	.	.	.	.	.	.	.	.	.	.	.	.	.	.	.	.	.	.	.	.	.	.	.	6
Pertuis	5	.	.	.	.	.	.	1	.	.	.	.	.	.	.	.	.	.	.	.	.	.	.	.	.	.	.	.	6
Venelles	.	6	.	.	.	.	.	.	.	.	.	.	.	.	.	.	.	.	.	.	.	.	.	.	.	.	.	.	6
Cavaillon	1	.	.	.	.	.	.	2	.	.	.	.	.	.	.	.	.	.	.	.	.	.	.	.	.	.	.	.	3
Bassins de l'Ardèche, de la Cèze et du Gard; petits bassins de la rive droite du Rhône.																													
Privas (E. N.)	2	.	.	.	.	.	.	.	1	.	.	.	.	.	.	.	.	.	.	.	.	.	.	.	.	.	.	.	3
Montpezat	2	.	.	.	.	.	.	0	0	.	.	.	.	.	.	.	.	.	.	.	.	.	.	.	.	.	.	.	3
Prévenchères	0	0	.	.	.	.	.	.	0	.	.	.	.	.	.	.	.	.	.	.	.	.	.	.	.	.	.	.	1
Villefort	.	.	.	.	.	.	.	.	3	.	.	.	.	.	.	.	.	.	.	.	.	.	.	.	.	.	.	.	3
Mâlons	.	.	.	.	.	.	.	6	.	.	.	.	.	.	.	.	.	.	.	.	.	.	.	.	.	.	.	.	6
Vialas	2	.	.	.	.	.	.	.	.	.	.	.	.	.	.	.	.	.	.	.	.	.	.	.	.	.	.	.	2
Bessèges	4	.	.	.	.	.	.	7	.	.	.	.	.	.	.	.	.	.	.	.	.	.	.	.	.	.	.	.	11
La Grande-Combe	5	.	.	.	.	.	.	2	.	.	.	.	.	.	.	.	.	.	.	.	.	.	.	.	.	.	.	.	7
Collet-de-Dèze	0	.	.	.	.	.	.	.	2	.	.	.	.	.	.	.	.	.	.	.	.	.	.	.	.	.	.	.	2
Barre	2	.	.	.	.	.	.	.	1	.	.	.	.	.	.	.	.	.	.	.	.	.	.	.	.	.	.	.	3
St-Étienne-V.-F.	1	.	.	.	.	.	.	.	3	.	.	.	.	.	.	.	.	.	.	.	.	.	.	.	.	.	.	.	4
Lasalle	.	.	.	.	.	.	.	.	.	.	.	.	.	.	.	.	.	.	.	.	.	.	.	.	.	.	.	.	0
Alais	.	.	.	.	.	.	.	3	.	.	.	.	.	.	.	.	.	.	.	.	.	.	.	.	.	.	.	.	3
Lédenon	4	.	.	.	.	.	.	5	.	.	.	.	.	.	.	.	.	.	.	.	.	.	.	.	.	.	.	.	9
Uzès	.	.	.	.	.	.	.	.	8	.	.	.	.	.	.	.	.	.	.	.	.	.	.	.	.	.	.	.	8
Bassin du Rhône proprement dit, cours inférieur.																													
Beaufort	4	.	.	.	.	.	.	.	3	.	.	.	.	.	.	.	.	.	.	.	.	.	.	.	.	.	.	.	7?
Die	12	.	.	.	.	.	.	3	.	.	.	.	.	.	.	.	.	.	.	.	.	.	.	.	.	.	.	.	15

STATIONS.	1	2	3	4	5	6	7	8	9	10	11	12	13	14	15	16	17	18	19	20	21	22	23	24	25	26	27	28	TOTAL.
Bassin du Rhône proprement dit, cours inférieur (suite).																													
Beaurières	7	.	.	.	.	.	.	.	0	.	.	.	.	.	.	.	.	.	.	.	.	.	.	.	.	.	.	.	7
Rosans	.	.	.	.	.	.	3	.	.	.	.	.	.	.	.	.	.	.	.	.	.	.	.	.	.	.	.	.	3
Valréas	6	.	.	.	.	.	.	3	.	.	.	.	.	.	.	.	.	.	.	.	.	.	.	.	.	.	.	.	9
Lapalud	4	.	.	.	.	.	.	2	.	.	.	.	.	.	.	.	.	.	.	.	.	.	.	.	.	.	.	.	6
Orange	4	.	.	.	.	.	.	4	.	.	.	.	.	.	.	.	.	.	.	.	.	.	.	.	.	.	.	.	8
Malaucène	2	.	.	.	.	.	.	.	1	.	.	.	.	.	.	.	.	.	.	.	.	.	.	.	.	.	.	.	3
Savoillans	.	4	.	.	.	.	.	.	1	.	.	.	.	.	.	.	.	.	.	.	.	.	.	.	.	.	.	.	5
Mt Ventoux (Obsre)	.	.	.	.	.	.	.	.	7	.	.	.	.	.	.	.	.	.	.	.	.	.	.	.	.	.	.	.	7
Sault	.	4	.	.	.	.	.	.	2	.	.	.	.	.	.	.	.	.	.	.	.	.	.	.	.	.	.	.	6
Saint-Christol	.	.	.	.	.	.	.	4	.	.	.	.	.	.	.	.	.	.	.	.	.	.	.	.	.	.	.	.	4
Murs	2	.	.	.	.	.	.	1	.	.	.	.	.	.	.	.	.	.	.	.	.	.	.	.	.	.	.	.	3
Carpentras	2	1	.	.	.	.	.	4	.	.	.	.	.	.	.	.	.	.	.	.	.	.	.	.	.	.	.	.	7
Avignon (E. N.)	2	.	.	.	.	.	.	2	.	.	.	.	.	.	.	.	.	.	.	.	.	.	.	.	.	.	.	.	3
Beaucaire	3	.	.	.	.	.	.	.	.	.	.	.	.	.	.	.	.	.	.	.	.	.	.	.	.	.	.	.	3
Saint-Remy	5	.	.	.	.	.	2	.	.	.	.	.	.	.	.	.	.	.	.	.	.	.	.	.	.	.	.	.	7
Arles	3	.	.	.	.	.	.	4	.	.	.	.	.	.	.	.	.	.	.	.	.	.	.	.	.	.	.	.	7
Sainte-Marie	3	.	.	.	.	.	.	.	1	.	.	.	.	.	.	.	.	.	.	.	.	.	.	.	.	.	.	.	4
RÉGION DE NICE.																													
Petits bassins entre le Rhône et les Alpes.																													
Pélissanne	.	3	.	.	.	.	.	.	.	.	.	.	.	.	.	.	.	.	.	.	.	.	.	.	.	.	.	.	3
Cornillon	.	6	.	.	.	.	.	.	1	.	.	.	.	.	.	.	.	.	.	.	.	.	.	.	.	.	.	.	7
Saint-Chamas	4	.	.	.	.	.	.	2	.	.	.	.	.	.	.	.	.	.	.	.	.	.	.	.	.	.	.	.	6
Saint-Antonin	.	.	.	.	.	.	.	.	.	.	.	.	.	.	.	.	.	.	.	.	.	.	.	.	.	.	.	.	0
Le Grand-Sambuc	6	.	.	.	.	.	.	.	.	.	.	.	.	.	.	.	.	.	.	.	.	.	.	.	.	.	.	.	6
Trets	.	.	.	.	.	.	.	.	.	.	.	.	.	.	.	.	.	.	.	.	.	.	.	.	.	.	.	.	0
Marseille (Obsre)	4	.	.	.	.	.	.	.	.	.	.	.	.	.	.	.	.	.	.	.	.	.	.	.	.	.	.	.	4
La Ciotat	2	.	.	.	.	.	.	.	.	.	.	.	.	.	.	.	.	.	.	.	.	.	.	.	.	.	.	.	2
Cap Sicié (sémaph.)	.	.	.	.	.	.	.	.	.	.	.	.	.	.	.	.	.	.	.	.	.	.	.	.	.	.	.	.	0
Toulon (Obsre)	2	0	.	.	.	.	.	.	0	.	.	.	.	.	.	.	.	.	.	.	.	.	.	.	.	.	.	.	2
Hyères	2	.	.	.	.	.	.	.	.	.	.	.	.	.	.	.	.	.	.	.	.	.	.	.	.	.	.	.	2
Draguignan (E. N.)	.	9	.	.	.	.	.	.	.	.	.	.	.	.	.	.	.	.	.	.	.	.	.	.	.	.	.	.	9
Cannes (P. C.)	.	20	.	.	.	.	.	.	.	.	.	.	.	.	.	.	.	.	.	.	.	.	.	.	.	.	.	.	20
Nice (Obs.)	20	4	.	.	.	.	.	.	.	.	.	.	.	.	.	.	.	.	.	.	.	.	.	.	.	.	.	.	24
Villefranche (phare)	.	30	.	.	.	.	.	.	.	.	.	.	.	.	.	.	.	.	.	.	.	.	.	.	.	.	.	.	30
CORSE.																													
Ajaccio (E. N.)	20	.	.	.	.	.	.	.	.	.	.	.	.	.	.	.	.	.	.	.	.	.	.	.	.	.	.	.	20
Bastia	26	.	.	.	.	.	.	.	.	7	5	.	.	.	.	.	.	.	.	.	.	.	.	.	.	.	.	.	38
Ile Sanguinaire	.	14	.	.	.	.	.	.	.	.	.	.	.	.	.	.	.	.	.	.	.	.	.	.	.	.	.	.	14

OBSERVATIONS DU MOIS DE MARS 1891.

STATIONS.	1	2	3	4	5	6	7	8	9	10	11	12	13	14	15	16	17	18	19	20	21	22	23	24	25	26	27	28	29	30	31	TOTAL.
VERSANT DE LA MER DU NORD.																																
BASSINS DU RHIN, DE LA MEURTHE ET DE LA MOSELLE.																																
Col de Bussang	.	.	4	5	1	2	.	.	11	9	41	1	.	.	.	0	.	.	4	8	.	0	0	.	0	8	22	3	10	20	10	160
Cornimont	.	.	7	7	0	1	.	.	24	23	40	2	.	.	.	0	.	.	14	13	.	.	.	.	.	13	20	7	10	13	11	205
Basse-sur-le-Rupt	.	.	9	5	4	1	.	.	14	10	31	1	.	.	.	0	.	.	4	9	.	1	0	.	.	4	10	3	6	4	4	120
Dommartin-les-R.	.	.	5	3	1	.	.	.	17	17	35	1	.	.	.	.	.	.	0	.	.	.	.	.	.	7	9	1	1	10	0	107
Retournemer	.	.	5	6	3	1	.	.	18	16	43	4	.	.	.	0	.	.	8	14	.	1	1	.	.	14	25	12	12	19	7	209
La Hardalle	.	.	4	8	0	3	.	.	10	11	23	3	.	.	.	0	.	.	1	14	.	1	3	0	.	2	19	10	6	7	20	145
Bruyères	.	.	7	.	.	.	.	.	6	16	34	3	.	.	.	1	.	.	2	8	.	.	3	.	.	1	20	5	4	14	3	127
Épinal	.	.	8	.	1	.	.	5	10	23	11	.	.	.	0	.	.	.	11	.	.	.	.	.	0	13	2	3	5	5	3	100
Lerrain	.	.	2	.	.	0	.	.	12	5	11	3	.	.	.	1	.	.	2	6	.	0	.	.	1	3	15	3	5	7	3	79
Charmes	.	.	0	.	.	.	.	.	2	3	4	.	.	.	2	.	.	.	4	2	.	.	.	.	0	2	4	2	4	7	9	49
Rambervillers	.	.	6	.	0	.	.	.	2	6	13	3	.	.	.	1	.	.	.	6	1	6	.	.	.	.	14	4	1	6	8	77
Saint-Dié	.	.	10	1	2	.	.	2	5	9	19	3	.	.	1	.	.	.	9	3	.	0	.	.	0	6	15	7	4	14	3	113
Provenchères	.	.	10	4	1	0	.	.	.	4	28	.	.	.	.	.	.	.	2	8	.	0	0	.	.	.	27	2	5	15	6	112
Senones	.	.	6	7	.	.	.	.	2	3	23	3	.	.	.	1	.	.	1	7	.	.	0	.	.	0	22	5	6	9	17	112
Vexaincourt	.	.	14	9	.	.	.	.	5	24	.	.	.	2	.	.	.	.	10	.	.	.	.	.	.	13	13	11	9	10	14	134
Baccarat	.	.	5	4	1	.	.	.	1	5	15	1	.	.	.	1	.	.	1	5	.	.	.	.	.	1	18	7	2	14	5	88
Morivillers	.	.	2	2	.	.	.	.	4	4	11	.	.	.	.	.	.	.	3	5	.	.	.	.	.	1	7	3	15	.	3	60
Vézelise	.	.	.	.	.	.	.	.	3	5	7	2	.	.	.	.	.	.	1	0	.	1	.	.	0	1	2	2	0	1	.	25
Allain	.	.	0	.	.	.	.	.	6	5	11	.	.	.	.	.	.	.	0	4	.	0	.	.	.	.	14	4	3	9	1	57
Neuves-Maisons	.	.	1	1	1	.	.	.	3	2	13	0	.	.	.	.	.	.	2	2	.	0	.	.	.	1	12	7	2	13	3	63
Lunéville	.	.	2	2	.	.	.	.	0	2	3	2	.	.	.	.	.	.	2	.	.	.	.	.	.	3	.	2	3	3	3	27
Blamont	.	.	2	5	.	.	.	.	4	11	12	1	.	.	.	2	.	.	1	6	.	.	1	.	.	1	13	9	2	2	10	82
Paroy	.	.	2	.	.	.	.	.	2	6	8	.	.	.	.	1	.	.	5	1	.	.	.	.	.	1	11	3	3	5	2	50
Tomblaine (E. ag.)	.	.	1	1	0	.	.	.	3	2	15	0	.	.	.	.	.	.	3	2	.	.	.	.	.	1	12	5	3	4	2	54
Nancy (Faculté)	.	.	1	1	1	.	.	.	3	2	16	.	.	.	.	.	.	.	3	2	.	.	.	.	.	1	2	5	3	7	2	49
Amance	.	.	0	0	2	.	.	.	1	.	6	.	.	.	.	.	.	.	2	.	.	.	1	.	1	7	5	2	4	6	9	46
Toul	.	.	.	.	.	.	.	.	6	1	15	.	.	.	.	.	.	.	3	1	.	.	.	.	.	1	10	.	4	2	3	46
Rogéville	.	.	0	2	.	0	.	.	0	0	4	1	.	.	.	.	.	.	5	2	.	.	0	.	.	1	4	3	3	2	.	27
Nomény	.	.	1	.	1	.	.	.	.	2	11	.	.	.	.	.	.	.	5	2	.	.	.	.	.	.	2	1	2	2	0	30
Euvezin	.	.	0	.	.	.	.	.	7	3	8	.	.	.	.	.	.	.	7	6	.	.	.	.	.	4	4	2	3	1	2	47
Fleury	.	.	2	1	.	.	.	.	.	.	4	8	.	.	.	.	.	1	7	4	1	.	.	.	2	2	2	5	5	1	2	47
Amel	.	.	3	.	.	.	.	3	6	5	.	2	.	.	.	.	.	.	12	.	.	.	.	.	2	3	4	1	3	7	2	52
Mance	.	.	2	1	0	.	.	.	9	5	5	0	.	.	.	.	.	.	8	2	.	.	.	.	.	1	9	2	4	.	.	48

STATIONS.	1	2	3	4	5	6	7	8	9	10	11	12	13	14	15	16	17	18	19	20	21	22	23	24	25	26	27	28	29	30	31	TOTAL.
BASSINS DE LA MEUSE, DE LA CHIERS ET DE LA SAMBRE.																																
Clefmont	.	.	2	.	2	.	.	.	11	8	10	2	.	.	.	.	.	.	6	3	.	.	.	.	.	7	16	1	3	7	1	79
Lamarche (C. M.)	.	.	.	.	.	.	.	.	7	10	9	2	.	.	2	.	.	.	8	.	.	.	.	.	0	15	.	2	5	5	2	66
Contrexéville	.	.	.	.	.	.	.	.	9	10	7	.	.	.	.	.	.	.	3	2	.	.	.	.	1	8	13	6	4	4	2	69
Beaufremont	.	.	0	.	.	.	.	.	2	2	2	.	.	.	.	.	.	.	1	1	.	.	.	.	.	1	3	2	2	3	.	19
Châtenois	.	.	2	.	.	.	.	.	2	9	8	2	.	.	.	.	.	.	5	2	.	.	.	.	3	6	3	9	1	15	1	68
Neufchâteau	.	1	.	2	.	.	.	7	5	11	3	.	.	.	.	.	.	4	1	.	.	0		0	3	13	5	5	12	1	0	73
Vouthon-Bas	.	.	1	.	1	.	.	.	9	10	10	1	.	.	.	.	.	.	7	0	.	.	.	.	1	4	13	3	5	10	5	81
Commercy (P. C.)	.	.	0	.	.	.	.	.	8	16	6	2	.	.	.	.	.	.	5	.	.	.	.	.	0	6	6	5	5	12	4	77
Les Kœurs	.	8	.	.	.	.	.	17	.	13	5	.	.	.	.	.	.	.	9	.	.	.	.	.	.	15	.	.	.	.	.	67
Consenvoye	.	.	0	0	.	.	.	.	8	11	.	1	.	.	.	.	.	.	9	.	.	.	.	.	1	8	1	2	2	4	1	46
Damvillers	.	3	0	.	.	.	.	4	10	8	3	3	.	.	.	.	.	.	9	.	.	.	.	.	5	12	5	8	5	3	1	77
Hussigny	.	.	4	0	.	.	.	.	23	7	4	6	.	.	2	.	.	.	8	.	.	.	.	.	7	2	14	12	7	4	.	100
Montmédy	1	.	.	.	.	.	.	.	18	17	.	.	.	.	.	1	.	.	2	.	.	.	.	.	.	10	13	.	5	1	2	70
Pouilly	.	.	1	.	.	.	.	.	11	9	14	.	.	.	.	2	.	.	6	1	.	.	.	.	0	2	12	3	4	8	1	76
Mouzon	.	.	1	1	3	.	.	2	13	25	11	4	.	.	.	2	3	7	.	.	.	.	.	.	5	5	10	2	2	3	3	102
Saint-Aignan	.	.	2	0	2	.	.	2	19	28	2	3	1	.	3	2	5	.	0	.	0	.	.	.	4	12	7	5	3	3	2	104
Saint-Marcel	.	1	4	0	2	.	.	1	30	42	2	3	0	.	3	14	16	.	.	2	0	.	.	.	.	4	20	14	.	3	2	167
Maubert-Fontaine	.	.	5	2	.	.	.	18	32	2	2	.	.	.	7	12	.	.	.	.	.	.	.	4	18	10	5	7	3	.	.	127
Fumay	.	.	2	1	.	.	.	.	26	52	8	2	2	.	.	14	27	.	.	1	3	1	.	.	.	7	13	8	5	5	2	179
Avesnes (C. M.)	.	.	4	.	.	.	.	0	11	22	3	3	.	.	.	2	10	.	0	1	1	.	.	.	.	7	0	.	.	.	3	67
Landrecies	.	0	2	.	.	.	.	20	25	2	.	.	.	.	4	9	.	.	.	2	1	.	.	.	7	7	5	1	4	1	.	90
BASSINS DE L'ESCAUT, DE LA LYS, DE L'YSER ET DE L'AA.																																
Cambrai	.	.	1	.	.	.	.	1	10	26	1	1	.	.	.	6	1	.	.	.	2	1	.	.	.	5	5	6	4	3	1	74
Quesnoy (C. M)	.	0	3	.	.	.	0	3	20	15	1	0	.	.	.	8	.	.	.	1	4	.	.	.	3	5	3	3	4	4	0	79
Valenciennes	.	.	2	.	.	.	.	0	6	23	7	2	0	.	.	3	8	.	.	.	3	0	.	.	.	2	6	4	2	2	1	71
Douai (C. M.)	.	.	.	.	.	.	.	4	20	25	3	.	0	.	3	7	0	.	.	.	6	.	.	.	0	5	5	3	1	2	1	85
Arras (St. agr.)	.	1	.	.	.	.	2	8	24	3	1	.	.	0	4	1	0	.	0	0	0	1	.	1	4	5	5	2	2	3	0	67
Lille (C. M.)	0	.	.	.	.	.	.	.	6	16	5	4	0	.	3	2	1	0	.	.	2	.	.	.	1	2	6	4	2	1	2	57
Laventie	.	.	.	.	.	.	0	6	27	8	3	.	.	.	3	1	0	0	0	1	3	2	.	1	1	2	3	3	2	3	1	70
Cassel (C. M.)	.	.	1	.	.	.	.	2	5	16	12	5	.	.	5	1	0	.	.	.	3	1	1	0	1	2	4	12	1	1	2	74
Dunkerque (P. C.)	.	.	.	.	.	.	1	3	.	6	8	.	.	.	.	3	1	.	.	1	.	.	.	.	1	3	1	2	1	0	1	32
Oye	.	.	0	.	.	.	.	4	18	10	4	.	.	.	4	1	0	.	1	0	.	0	.	1	4	1	4	0	1	1	.	54
Calais (C. M.)	.	.	.	.	.	.	.	5	.	20	5	.	.	.	5	2	0	.	.	.	1	1	.	0	4	3	6	0	.	.	.	52

VERSANT DE LA MANCHE.

BASSINS DE LA CANCHE, DE LA SOMME, DE LA BÉTHUNE, ETC.																																
Nesles	.	.	.	.	1	.	.	.	11	20	1	1	.	.	1	5	1	4	.	.	.	1	0	.	0	2	5	4	2	2	0	61
Sainte-Émilie	.	.	.	.	.	.	.	1	18	19	7	2	.	.	.	9	.	.	.	.	.	.	.	.	3	8	2	3	1	6	1	80
Rosières	.	.	.	.	1	.	.	.	16	27	1	1	.	.	.	5	2	1	.	.	1	.	.	.	.	1	8	7	1	.	1	73
Moreuil	.	.	.	.	.	.	.	.	14	11	7	1	.	.	.	4	3	1	0	0	0	1	.	.	.	5	3	0	7	3	1	61
Amiens (St. agr.)	.	.	.	.	.	.	.	0	11	18	4	1	.	1	4	.	2	.	0	0	0	.	.	1	7	4	6	1	1	1	0	62
Villers-Bocage	.	.	.	.	.	.	.	.	12	8	3	.	.	.	.	.	1	.	8	1	.	5	7	2	4	10	11	1	0	1	2	76
Magnicourt-s.-C.	.	4	.	.	.	.	2	2	33	8	2	.	.	.	5	2	1	.	.	0	1	2	.	.	5	4	4	1	3	1	2	82
Valhuon	.	3	.	.	.	.	1	10	23	5	1	.	.	.	6	2	2	1	.	1	2	1	.	3	7	4	9	3	3	2	.	90
Guigny	.	2	.	.	.	.	1	6	25	10	1	.	.	1	.	7	2	1	1	.	.	.	.	.	6	1	7	1	.	3	1	76
Desvres	.	1	.	.	.	.	.	0	1	15	8	3	.	.	.	7	2	4	.	.	.	.	.	.	0	.	.	8	.	2	.	51
Cap Gris-Nez	.	1	1	.	.	.	.	.	4	.	6	9	.	.	2	4	3	.	2	.	.	.	.	.	.	3	3	6	.	1	.	45

STATIONS.	1	2	3	4	5	6	7	8	9	10	11	12	13	14	15	16	17	18	19	20	21	22	23	24	25	26	27	28	29	30	31	TOTAL.
BASSINS DE LA CANCHE, DE LA SOMME, DE LA BÉTHUNE, ETC. (suite).																																
Boulogne (C. M.)	.	.	.	.	.	.	.	.	6	17	9	5	0	0	.	6	4	4	0	.	.	0	2	.	0	3	3	4	2	.	.	65
Le Touquet	.	.	.	.	.	.	.	2	14	6	.	.	.	.	6	4	1	.	.	.	1	.	.	1	3	2	5	.	.	.	.	45
Forest-l'Abb. (h.b.)	.	.	2	.	.	.	.	.	2	29	3	4	.	.	.	5	.	6	.	.	.	0	0	.	1	3	9	7	.	.	.	71
Millencourt	.	.	.	.	.	.	.	1	10	21	8	1	.	.	.	4	1	2	.	.	1	2	1	.	1	6	5	7	0	3	1	75
Saint-Riquier	.	.	1	.	.	.	.	1	6	27	5	1	.	.	1	4	2	2	1	0	.	0	1	.	1	4	3	7	1	0	0	68
Abbeville	.	1	1	.	.	.	.	1	7	28	8	1	.	.	0	3	2	1	.	.	.	1	1	.	0	4	3	5	3	0	.	70
St-Valery-s.-Somme	.	.	.	.	.	.	.	.	9	13	2	0	.	.	.	5	2	1	1	0	.	.	1	.	1	3	2	5	.	.	4	49
Eu	.	.	7	.	.	.	.	4	10	20	2	.	.	.	.	5	2	1	0	.	.	.	.	.	2	5	9	3	.	2	.	72
Aigneville	.	.	2	.	.	.	.	2	9	27	3	1	.	.	3	3	1	.	.	.	.	1	1	.	.	6	2	10	4	1	.	76
Blangy-s.-B	.	.	.	.	.	.	.	2	10	24	4	.	.	.	.	4	2	2	.	.	2	1	.	.	6	10	7	4	.	.	5	83
Beaucamps	.	.	.	.	.	.	.	.	.	32	3	.	.	.	.	9	2	2	.	.	.	.	6	.	2	7	3	9	1	2	.	78
Cempuis	.	.	.	.	.	.	.	7	21	11	5	2	.	0	.	7	3	1	7	.	1	1	.	.	1	7	5	4	1	4	0	87
Aumale	.	.	.	.	.	.	.	4	18	10	6	.	.	.	.	8	4	.	.	.	.	.	.	.	.	14	9	6	.	.	.	79
Londinières	.	.	1	.	.	.	.	1	17	14	5	3	.	.	2	.	1	.	.	.	2	.	.	.	2	6	6	3	.	4	.	67
Dieppe	.	.	2	.	.	.	0	5	17	5	2	1	.	.	0	4	2	0	.	.	.	.	.	.	1	4	9	1	.	.	.	53
Bosc-le-Hard	.	.	.	.	.	.	.	7	21	11	5	.	1	1	3	3	7	.	1	.	0	.	2	.	4	4	8	7	.	1	.	86
St-Valery-en-Caux	.	1	1	.	.	.	.	4	11	26	5	2	.	.	.	6	3	1	.	.	0	0	.	.	0	5	3	1	.	.	.	69
Goderville	.	.	2	.	.	.	.	3	13	19	5	3	.	.	2	4	5	.	.	.	.	.	.	.	3	7	6	3	.	1	.	76
BASSIN DE LA SEINE.																																
Bassin de l'Yonne.																																
Bas-Follin	.	.	3	.	3	.	.	.	10	23	15	.	.	.	.	2	6	.	42	10	.	.	.	.	6	3	10	17	3	.	8	161
La Croisette	.	.	.	2	3	.	.	.	15	27	16	2	.	.	.	1	3	3	39	9	.	.	.	.	4	4	15	14	3	.	7	167
Pommoy	3	5	1	.	3	.	.	.	8	7	14	1	.	.	.	.	6	3	5	8	.	.	.	.	3	2	11	13	3	.	1	97
Château-Chinon	.	.	4	2	2	.	.	.	12	17	12	0	.	.	.	2	11	1	18	18	.	0	0	.	3	5	13	7	2	3	1	133
Clamecy (P. C.)	.	.	2	.	.	.	.	.	8	2	7	1	.	.	.	.	8	.	19	2	.	.	.	.	.	.	11	2	2	.	1	65
Vézelay (C. M.)	.	2	.	0	.	.	.	14	3	7	1	.	.	.	.	14	.	25	2	.	0	.	.	.	5	9	.	2	1	1	.	86
Avallon	.	.	2	.	2	.	.	.	3	0	0	1	.	.	.	.	2	0	11	1	.	.	0	.	.	3	8	2	.	1	4	40
Quarré-les-Tombes	.	3	.	1	.	.	.	14	7	6	3	.	.	0	1	11	.	20	1	.	1	0	.	0	4	9	3	2	2	3	.	91
Saulieu	.	.	2	.	1	.	.	4	13	14	4	.	.	.	.	9	19	20	7	.	.	1	.	.	3	11	.	9	3	5	1	126
Époisses	.	.	0	.	.	0	.	.	4	2	5	2	.	.	.	.	2	11	19	2	.	1	.	.	1	3	12	2	3	1	2	72
Semur	.	.	0	0	.	.	.	.	3	4	3	0	.	.	.	.	7	14	18	3	.	0	.	.	.	1	9	3	3	4	3	75
Marigny-le-C	.	.	1	1	.	.	.	.	2	1	5	.	.	.	0	.	9	11	17	5	.	1	.	.	.	2	10	5	4	2	5	81
Montbard	.	.	.	.	.	.	.	4	3	9	4	.	.	.	.	.	8	29	.	.	.	.	.	.	4	9	3	7	.	1	1	83
Ravières	.	2	.	5	.	.	.	9	1	5	1	.	.	.	.	5	5	18	2	.	.	.	.	.	2	13	4	1	2	.	.	74
Massangis	.	2	.	1	.	.	.	11	2	6	2	.	.	0	0	10	1	22	4	.	0	0	.	.	1	16	5	2	1	3	0	89
Courson	.	2	.	1	.	.	.	10	3	5	1	.	.	.	1	10	1	23	2	.	1	.	.	1	2	9	4	4	3	1	0	84
Auxerre (St-Gerv.)	.	2	.	.	.	.	.	5	2	1	0	.	.	.	.	12	1	24	3	.	0	0	.	.	1	7	3	1	1	.	0	63
Chablis (C. M.)	.	.	.	1	.	.	.	10	4	.	4	.	.	.	.	15	1	18	1	.	.	.	.	.	1	9	4	2	2	.	2	74
Tonnerre (C. M.)	.	2	.	1	.	.	.	12	1	6	3	.	.	.	.	15	3	19	2	.	.	.	.	.	1	11	3	3	2	.	1	87
Flogny	.	1	.	1	.	.	.	8	.	3	1	.	.	.	.	14	5	20	1	.	.	.	.	.	1	8	2	3	2	1	1	72
Aillant	.	0	.	1	.	.	.	10	2	1	2	.	.	.	0	7	1	22	0	.	.	.	.	0	.	9	3	2	.	.	1	61
Joigny (C. M.)	.	.	.	.	.	.	.	11	2	0	2	.	.	.	.	8	1	28	.	.	.	.	.	.	2	2	1	4	.	4	0	66
La Roche	.	.	.	.	.	.	.	8	3	.	1	.	.	.	.	9	.	23	0	.	0	.	.	.	.	6	4	2	.	1	.	57
Chailley	.	1	.	.	.	.	.	18	1	3	3	.	.	.	.	10	4	19	2	.	.	.	.	.	2	8	3	5	3	0	2	84
Chessy	.	.	.	1	.	.	.	.	12	3	.	2	.	.	.	.	16	4	20	0	.	.	.	.	.	.	8	2	5	2	.	75
Cerisiers	1	.	.	.	.	.	.	14	6	0	22	.	.	.	1	13	4	27	.	.	.	.	.	.	.	12	5	2	2	0	0	109
St Julien-du-Sault	.	1	.	0	.	.	.	10	7	.	3	.	.	.	4	7	0	25	.	.	.	.	.	.	.	7	5	2	.	3	.	74

STATIONS.	1	2	3	4	5	6	7	8	9	10	11	12	13	14	15	16	17	18	19	20	21	22	23	24	25	26	27	28	29	30	31	TOTAL.
Bassin de l'Yonne (suite).																																
Sens (St-Martin)..	.	.	.	.	.	.	.	.	8	9	.	3	.	.	.	.	10	.	24	1	.	.	.	.	.	.	10	7	2	4	.	78
Villeneuve-l'Arch.	.	.	.	.	.	.	.	9	5	1	.	.	.	.	2	9	2	24	.	.	.	.	.	.	1	8	5	2	2	0	0	70
St-Maurice-aux-R.H.	.	1	.	.	.	.	.	8	3	0	0	.	.	.	0	8	0	18	.	.	.	.	.	0	0	0	0	1	1	.	.	42
Bassin de la Seine supérieure.																																
Chanceaux.....	.	.	.	.	5	.	.	.	8	3	.	12	10	16	.	.	.	.	.	.	.	.	.	.	6	6	3	7	3	5	.	84
Baigneux-les-Juifs.	.	.	2	.	1	.	.	8	5	7	.	.	.	.	.	2	10	9	9	.	.	1	.	.	4	10	7	.	3	2	.	80
Vivey.....	.	.	2	.	.	.	.	.	8	6	13	1	.	.	.	.	1	2	14	5	.	1	0	.	.	5	15	5	7	9	2	96
Châtillon-s.-Seine.	.	.	1	.	.	.	.	.	5	.	7	1	.	.	.	.	1	6	12	7	.	.	.	.	.	2	16	4	3	4	1	70
Laignes.....	.	.	2	.	.	.	.	6	1	7	1	.	.	.	.	2	8	12	8	.	.	0	.	.	0	11	3	2	.	1	1	65
Nicey.....	.	.	.	.	.	.	.	7	8	9	2	.	.	.	.	2	14	9	6	.	.	.	.	.	2	17	5	1	.	1	1	84
Vix.....	.	1	.	.	0	.	.	10	4	3	4	.	.	.	.	.	6	13	4	.	.	0	.	.	12	5	1	1	1	5	2	72
Brion-s.-Ource...	.	.	.	.	.	.	.	.	8	.	6	2	.	.	.	.	.	6	13	3	.	0	.	.	.	2	15	3	2	5	1	66
Autricourt.....	.	.	.	.	.	.	.	.	.	.	2	4	.	.	.	.	.	9	.	.	.	.	.	.	6	8	.	.	.	.	.	29
La Ferté-s.-Aube..	.	.	.	.	.	.	.	.	3	2	8	3	.	.	.	.	.	.	12	4	.	.	.	.	.	.	9	5	2	17	1	67
Bar-s.-Aube.....	.	.	1	.	0	.	.	.	3	4	1	2	.	.	.	.	1	2	4	4	.	.	.	.	1	1	10	6	4	7	3	54
Vendeuvre (P. C.).	.	.	2	.	1	.	.	.	10	4	1	3	.	.	.	.	1	2	15	.	.	0	.	.	.	1	7	6	2	7	.	62
Bar-sur-Seine....	.	.	.	.	.	.	.	.	5	2	2	2	0	.	.	.	4	5	17	2	.	2	.	.	.	1	4	5	4	6	0	61
Barberey.....	.	.	.	.	.	.	.	.	4	4	.	2	.	.	.	.	15	3	20	.	.	.	.	.	.	.	4	2	.	6	.	60
Villacerf.....	.	.	.	.	.	.	.	.	9	6	.	.	.	.	.	.	19	.	24	.	.	.	.	.	.	.	6	5	1	2	.	71
Chaumesnil.....	.	.	.	.	.	.	.	.	2	1	4	1	.	.	.	.	2	.	15	2	.	.	.	.	.	4	.	3	3	2	.	39
Épothémont.....	.	.	2	.	.	.	.	3	2	1	1	.	.	.	.	.	.	2	18	.	.	.	.	9	3	.	.	.	8	.	.	51
Ceffonds.....	.	.	3	.	4	.	.	.	5	3	1	2	.	.	.	.	.	14	3	.	.	.	.	.	1	1	6	4	9	5	.	62
Arcis-sur-Aube...	.	.	1	.	.	.	.	.	14	.	3	.	.	.	.	11	13	.	16	.	.	.	.	.	5	11	5	4	3	4	.	90
Fay.....	.	.	1	.	0	.	.	.	9	7	1	1	.	.	.	0	7	1	19	0	.	.	.	.	.	2	7	2	1	2	1	61
Soligny.....	.	.	.	.	.	.	.	.	4	4	.	.	.	.	.	1	7	.	8	.	.	.	.	.	.	1	.	4	.	4	.	33
Conflans-s.-Seine..	.	.	.	.	.	.	.	.	3	9	.	1	.	.	.	.	8	1	15	.	.	.	.	.	.	2	4	3	.	6	.	52
Bassin de la Seine, entre Montereau et le confluent de l'Oise.																																
Étampes.....	.	.	.	.	.	.	.	.	1	21	1	1	.	.	.	7	3	3	7	.	.	.	.	.	.	.	3	2	.	.	.	49
Fontainebleau (E.A.).	.	.	1	.	.	0	.	.	4	22	3	.	.	.	.	8	12	0	16	.	.	0	.	.	1	1	2	3	1	3	0	77
Saclay.....	.	0	.	.	0	.	.	2	15	14	1	0	.	.	.	8	3	0	5	0	1	0	1	.	0	3	1	3	0	4	.	61
Rambouillet.....	.	.	.	.	.	.	.	.	11	15	6	3	.	.	.	8	2	6	3	.	.	.	.	.	.	6	3	.	.	1	2	66
Le Perray.....	.	.	.	.	.	.	.	5	15	7	.	.	.	.	.	5	9	.	3	.	0	.	0	.	0	2	0	2	.	.	.	48
Satory.....	.	.	.	.	1	.	.	4	17	12	2	0	.	.	.	8	4	.	4	.	2	.	0	.	0	4	1	3	1	4	.	67
Versailles (eaux)...	.	.	1	.	1	.	.	5	21	11	3	.	.	.	.	8	4	.	4	.	0	0	0	0	1	5	1	3	.	3	.	71
Meudon.....	.	.	.	.	.	.	.	.	22	14	3	.	.	.	.	10	5	.	4	.	0	.	.	.	.	6	3	.	.	3	.	70
Paris (Obs., cour).	.	.	0	.	0	.	.	.	12	17	1	.	.	.	.	9	5	1	3	.	.	.	1	.	0	5	1	3	.	.	2	59
Paris (Montm.)...	.	.	.	0	.	.	.	3	13	14	1	.	.	.	0	8	5	.	3	.	0	.	.	0	0	6	1	1	0	3	0	59
Paris (B. C. M.)...	.	.	.	.	0	.	.	2	16	15	2	1	.	.	.	8	1	4	3	.	.	1	.	.	0	6	2	3	.	3	.	67
Bassin de la Marne.																																
Langres (M. Raclot)	.	.	2	.	.	.	.	.	5	6	13	0	.	.	0	.	.	.	7	1	.	0	.	.	0	5	17	4	2	11	1	76
Richebourg.....	.	.	2	.	.	.	.	.	12	3	9	2	.	.	.	.	.	.	10	7	.	.	0	.	.	5	15	5	3	12	5	91
Chaumont (E. N.).	.	0	3	.	0	.	.	3	6	9	2	.	.	.	.	.	.	6	6	.	.	.	.	.	2	13	0	5	5	7	1	67
Saint-Bon.....	.	.	1	.	.	.	.	0	4	4	3	1	.	.	.	.	.	0	7	.	.	.	.	.	1	2	4	2	3	2	.	34
Colombey.....	.	.	2	.	1	.	.	.	12	4	11	2	.	.	.	.	.	.	17	2	.	.	.	.	1	1	7	6	5	5	1	77
Andelot.....	.	.	2	0	1	.	.	.	7	4	9	1	.	.	.	.	.	.	8	1	.	.	.	.	0	3	8	7	4	5	1	61

STATIONS.	1	2	3	4	5	6	7	8	9	10	11	12	13	14	15	16	17	18	19	20	21	22	23	24	25	26	27	28	29	30	31	TOTAL.
Bassin de la Marne (suite).																																
Aillianville	.	.	2	1	2	0	.	.	10	5	15	4	.	.	.	.	.	.	9	2	.	1	0	.	1	7	10	8	7	12	2	98
Trampot	.	.	.	3	2	.	.	.	9	.	19	3	.	.	.	.	.	.	8	2	.	.	.	.	.	6	10	6	6	14	.	88
Joinville	.	.	2	.	1	.	.	.	3	5	11	.	.	.	.	.	.	.	7	.	.	.	.	.	1	3	8	6	4	11	1	65
Vassy	.	.	5	.	1	.	.	.	11	4	4	1	.	.	.	.	2	.	14	1	.	.	.	.	0	4	12	2	6	10	0	78
Demange-aux-Eaux	.	.	1	.	1	.	.	.	17	3	16	2	.	.	.	.	.	.	6	1	.	.	.	.	.	2	19	5	7	12	5	97
St-Dizier (la Neuv.)	.	2	.	.	.	.	.	6	6	7	2	.	.	.	.	.	.	7	13	.	.	.	.	.	3	10	1	3	4	5	.	69
Bar-le-Duc (P. C.)	.	.	2	.	1	.	.	.	13	7	7	2	.	.	.	.	1	.	10	.	.	.	.	.	.	2	12	6	2	14	1	80
Sermaize	.	.	.	.	.	.	.	.	13	10	1	2	.	.	.	.	2	15	.	.	.	.	.	.	0	2	11	5	5	13	1	80
Thiéblemont (C. M.)	.	.	1	.	1	.	.	.	5	3	2	.	.	.	.	2	.	16	2	.	.	.	.	.	.	1	8	2	2	8	1	54
Vitry-le-François	.	.	.	.	.	.	.	11	3	4	1	.	.	.	.	6	.	6	8	.	.	.	.	.	.	9	5	4	7	.	.	64
Vavray-le-Petit	.	.	2	1	1	.	.	.	10	7	1	1	.	.	0	.	5	0	10	0	.	.	.	.	1	3	8	4	2	13	1	70
Vanault-le-Châtel	.	.	0	.	.	.	.	.	12	8	4	3	.	.	.	.	5	.	11	.	.	.	.	.	1	3	9	6	4	10	1	78
St-Mard-s.-le-M. (b.)	.	.	3	.	1	.	.	.	12	10	1	2	.	.	.	.	6	.	12	.	.	.	.	.	1	2	8	5	4	9	2	78
Sommesous	.	1	.	.	.	.	.	16	8	3	2	.	.	.	.	11	4	10	0	.	.	.	.	.	1	12	4	2	9	.	.	82
Montmirail	.	.	3	.	5	.	.	3	7	7	.	.	.	.	9	12	15	6	.	.	.	.	.	.	.	.	.	.	.	10	14	91
Vertus	.	.	1	.	.	.	.	.	6	18	2	1	.	.	.	4	11	5	6	0	.	.	.	.	.	0	10	12	4	.	4	84
Montmort	.	.	1	.	1	.	.	.	9	16	4	2	.	.	.	4	14	8	4	.	.	.	.	.	.	2	13	6	2	9	.	95
Épernay	.	.	1	.	.	.	.	.	10	17	0	1	.	.	.	5	9	5	2	0	.	0	.	.	1	2	10	6	3	8	.	79
Parc St-Maur (Obsre)	.	.	1	0	0	.	.	1	11	19	1	.	.	.	.	9	7	0	3	.	.	0	.	.	0	2	2	2	0	3	.	61
Bassin de l'Aisne.																																
Souilly	.	0	7	.	1	.	.	0	13	11	4	.	.	.	.	0	0	.	.	10	.	.	.	.	5	6	6	6	4	8	1	82
Ste-Menehould (P.C.)	.	4	.	0	.	.	.	9	8	2	2	1	.	.	.	6	.	8	1	.	.	.	.	.	3	12	5	4	8	3	.	76
Côte de Biesme	.	4	.	.	.	.	.	10	9	.	6	2	.	.	.	.	.	7	0	0	.	.	.	.	4	9	2	1	2	2	1	59
Suippes	.	.	.	.	.	.	.	.	6	7	.	3	.	.	2	4	6	.	5	.	.	1	.	.	.	2	3	2	4	3	2	51
Vouziers	.	.	.	.	.	.	.	.	12	10	7	2	.	.	.	5	7	.	.	3	.	.	.	.	.	2	7	5	8	7	.	74
Signy-l'Abbaye	.	.	3	.	2	.	.	.	21	27	4	2	.	.	3	3	11	.	.	.	.	.	.	.	4	4	10	5	3	2	3	108
Remaucourt	.	13	.	.	4	.	.	9	12	20	.	.	.	.	11	8	20	.	1	.	.	.	.	.	8	10	3	5	10	2	3	141
Tagnon	.	.	2	1	1	.	.	.	9	13	3	.	.	.	1	2	8	.	.	.	.	.	.	.	0	1	5	3	2	5	0	56
Bourgogne	.	.	1	.	.	.	.	.	10	14	.	.	.	.	4	.	4	2	.	.	.	.	.	.	.	.	8	8	.	.	.	52
Reims (C. M.)	.	.	.	.	.	.	.	.	4	10	16	.	.	.	.	2	6	1	.	.	.	.	.	.	.	.	2	2	2	10	3	58
Fismes	.	.	.	.	.	.	.	.	9	21	.	.	.	.	.	.	6	6	.	.	.	.	.	.	.	8	.	.	.	11	3	64
Berry-au-Bac	.	.	.	.	.	.	.	1	6	14	1	.	.	.	.	1	4	1	.	.	.	.	.	.	.	4	4	2	1	3	1	44
Soissons (Vauxrot)	.	.	1	.	1	.	.	.	10	22	4	0	.	.	.	2	5	3	1	.	.	1	.	.	.	2	5	3	1	7	.	68
Bassin de l'Oise.																																
Aouste	.	.	0	0	.	.	.	1	4	6	6	5	.	.	.	2	5	.	.	.	.	.	.	.	0	4	3	3	3	5	1	48
Hirson	.	.	3	.	1	.	.	.	7	19	.	4	.	.	.	2	8	.	.	.	.	.	.	.	1	3	7	6	2	.	2	66
Montcornet	.	.	4	.	3	.	.	.	17	28	10	2	.	.	.	2	10	.	.	.	.	.	.	.	.	7	10	3	4	4	3	107
Laon (P. C.)	.	.	2	.	1	.	.	.	19	33	2	1	.	.	0	3	5	1	.	.	0	1	.	.	1	3	2	4	1	2	1	82
Guiscard	.	.	2	.	.	.	.	.	13	17	.	.	.	.	1	7	2	3	.	.	.	1	.	.	1	4	1	6	1	2	.	61
Maignelay	.	.	.	.	0	.	.	.	12	17	1	2	.	.	2	7	5	2	3	.	.	1	.	.	.	2	5	3	3	3	0	69
Formerie	.	4	.	.	.	.	9	10	6	7	9	3	.	3	4	6	8	9	.	4	.	1	.	1	1	1	1	1	.	1	.	89
Beauvais (M. Bergez)	.	.	.	.	.	.	.	12	22	15	2	.	.	2	5	3	1	1	.	0	3	0	.	0	2	2	7	3	4	.	.	83
Estrées-St-Denis	.	2	2	.	.	.	.	.	.	1	2	1	.	.	.	.	.	.	.	.	.	.	.	.	.	2	1	.	1	.	.	12
Venette	.	.	2	.	.	.	.	0	17	12	.	.	.	.	0	6	3	0	.	.	.	1	.	.	0	4	2	3	.	4	.	55
Verberie	.	.	.	.	.	.	.	1	14	21	1	1	.	.	1	8	4	1	.	.	.	2	.	.	1	8	4	6	.	3	.	76
Senlis	.	.	.	.	.	.	.	.	13	15	5	.	.	.	.	3	9	2	1	.	.	.	.	.	1	1	4	7	.	.	.	61
Fleurines	.	.	.	.	.	.	.	1	23	13	.	.	.	.	2	9	7	1	.	.	1	.	.	.	.	10	2	4	.	4	1	78

STATIONS.	1	2	3	4	5	6	7	8	9	10	11	12	13	14	15	16	17	18	19	20	21	22	23	24	25	26	27	28	29	30	31	TOTAL.
Bassin du Loing.																																
Sainpuits	.	2	.	2	.	.	.	12	5	1	2	.	.	.	.	10	.	22	2	.	.	.	.	.	.	9	6	1	0	4	1	79
Moutiers	.	.	.	.	.	.	.	.	11	4	2	.	.	.	.	2	9	.	19	.	.	.	.	.	.	.	4	1	2	1	2	57
Moulins-s-Ouanne	.	.	.	.	.	.	.	12	5	1	0	.	.	.	1	8	0	21	2	.	1	0	0	.	1	10	2	0	1	6	1	75
Tannerre	.	1	.	1	.	.	.	12	3	.	1	.	.	.	1	9	.	22	1	.	0	.	.	.	1	7	4	5	0	1	0	68
Rogny (P.C.)	.	.	.	.	.	.	.	.	3	3	1	.	.	.	.	3	4	.	7	.	.	.	.	.	.	.	2	1	2	1	1	28
Charny	.	.	.	.	.	.	.	10	4	0	2	.	.	.	2	9	0	21	.	.	0	.	.	.	.	6	0	6	.	1	.	62
Courpalet	.	.	.	.	.	.	.	.	9	12	2	1	.	.	.	13	10	.	16	.	.	.	.	.	.	4	.	5	. 1	.	2	75
Savigny	.	1	.	.	.	.	.	12	10	1	7	.	.	.	2	8	1	18	0	.	.	.	.	1	1	8	5	4	1	.	.	80
Bassin de l'Eure.																																
La Loupe	.	.	.	.	.	.	.	.	18	9	3	1	.	.	.	5	.	6	3	.	.	.	1	.	0	4	3	3	.	1	2	59
Senonches	.	.	.	.	.	.	.	1	21	6	3	2	.	.	.	6	.	6	6	.	.	1	1	.	3	3	0	2	1	1	2	65
Nogent-le-Roi	.	.	.	.	.	.	.	.	12	5	2	1	.	.	.	5	.	12	0	.	.	.	1	.	.	.	2	2	3	1	1	47
Dreux	.	.	.	.	.	.	.	6	8	4	1	.	.	.	.	4	12	.	4	.	1	.	3	.	.	1	.	2	.	2	.	48
Brézolles	.	.	.	.	.	.	.	2	13	3	5	.	.	.	.	1	3	7	6	.	.	.	1	.	.	1	.	4	.	.	3	52
Forêt du Perche	.	.	.	.	.	.	.	18	13	3	3	.	.	.	8	2	3	3	.	.	.	.	1	2	2	4	4	1	1	3	.	71
F^t de Bonsmoulins	.	.	.	.	.	.	.	1	2	8	4	3	1	.	.	7	2	.	3	.	.	1	0	.	2	1	4	2	.	2	0	43
Saint-André	.	.	.	.	.	.	.	.	17	5	1	.	.	.	.	5	.	11	3	.	.	.	.	.	.	5	1	3	.	.	.	51
Pacy-s-Eure	.	.	.	.	.	.	.	.	12	8	3	.	.	.	.	5	.	7	3	.	.	.	1	.	.	.	4	3	.	2	.	48
Évreux (P. C.)	.	.	.	.	.	.	.	.	11	12	2	1	1	.	.	3	.	10	4	.	.	.	.	1	1	7	2	2	1	1	1	60
Bassin de la Seine inférieure, au-dessous du confluent de l'Oise.																																
Trappes	.	0	.	.	1	.	.	8	14	12	3	.	.	.	.	8	6	0	3	.	.	0	0	.	0	9	0	0	.	4	1	69
Bonnières	.	.	.	.	.	.	.	5	14	6	2	.	.	.	.	3	11	.	2	.	1	2	.	.	2	4	5	1	.	5	.	63
Montjavoult	.	.	.	.	.	.	.	.	21	6	5	.	.	5	.	1	.	.	.	.	.	5	6	.	.	.	.	17	.	.	5	71
Le Coudray S^t-G	.	.	.	.	.	.	.	11	15	4	4	.	.	3	2	2	5	3	.	.	1	2	.	1	3	3	2	1	.	.	2	64
Gournay (hosp.)	.	.	.	.	.	.	.	1	16	19	3	0	.	.	.	7	2	3	7	.	.	1	3	.	1	6	2	9	.	.	.	80
Forges	.	0	.	.	.	.	.	4	11	20	5	.	.	.	2	2	2	8	.	.	3	1	2	.	3	7	8	2	3	2	.	85
Buchy	.	.	.	.	.	.	.	2	6	19	7	.	.	.	.	9	5	0	3	.	2	.	.	.	4	7	8	6	1	1	.	80
Épreville-Martinv.	.	.	.	.	.	.	.	8	8	16	5	.	.	.	5	.	.	.	1	.	.	.	.	0	7	.	6	4	3	.	.	66
Elbeuf (St-Aubin)	.	.	.	.	.	.	.	2	27	14	5	1	.	.	.	7	1	.	.	.	.	.	.	.	.	4	6	3	.	.	.	70
Rouen (île Lacroix)	.	.	.	.	.	.	.	6	13	9	7	.	.	.	.	5	10	0	3	.	.	.	.	.	4	2	6	4	0	2	.	71
Barentin	.	.	.	.	.	.	.	9	19	13	5	2	.	.	.	5	8	0	.	.	2	.	1	1	1	3	6	3	0	.	.	78
Yvetot	.	.	1	.	.	.	.	6	14	13	3	2	.	.	2	5	6	.	1	.	0	.	.	.	4	2	4	2	.	1	0	66
Caudebec	.	.	.	.	.	.	.	7	22	7	6	1	.	.	.	3	6	1	.	.	1	1	.	.	1	3	6	4	.	2	.	71
Sanvic (le Havre)	.	1	.	.	.	.	0	4	7	23	6	2	.	2	3	.	7	.	1	.	.	.	.	.	.	3	4	1	.	3	.	67
La Hève (sémaph.)	.	.	2	.	.	.	.	1	10	38	4	2	1	.	.	4	.	5	.	.	.	.	.	.	1	.	.	1	2	.	2	73
Honfleur	.	1	.	.	.	.	.	4	16	15	1	.	.	.	2	4	4	1	.	.	.	.	.	.	0	2	7	1	0	5	.	63
Brionne	.	.	.	.	.	.	.	.	11	13	7	3	1	.	.	4	.	8	4	.	.	.	0	.	1	5	9	4	.	.	3	74
Rugles	.	.	.	.	.	.	.	2	15	10	5	1	.	.	.	4	1	4	4	.	.	0	1	.	2	6	1	4	2	1	2	65
Laigle	.	0	.	.	.	.	.	4	15	11	5	1	1	0	.	8	7	1	.	.	.	0	1	0	1	7	2	2	4	1	2	73
BASSINS ENTRE LA SEINE ET LA POINTE DE BRETAGNE.																																
Bassins de la Touque, de la Dive, de l'Orne, de la Vire et de la Douve.																																
Sées	.	.	.	.	.	.	.	5	16	4	6	1	.	.	.	12	1	.	3	.	.	1	0	.	0	1	1	2	.	1	0	54
Gacé	.	.	.	.	.	.	.	6	13	6	8	.	.	.	.	10	1	.	.	.	.	.	.	.	.	.	.	14	.	.	.	59
St-Ouen-le-Pin	.	.	0	.	.	.	.	8	21	5	3	1	.	.	1	4	.	.	2	.	1	0	0	1	2	5	1	3	.	4	.	60
Lisieux	.	.	.	.	.	.	.	6	14	14	8	1	.	.	2	2	2	1	2	.	.	0	0	1	2	6	4	2	1	3	1	72

STATIONS.	1	2	3	4	5	6	7	8	9	10	11	12	13	14	15	16	17	18	19	20	21	22	23	24	25	26	27	28	29	30	31	TOTAL.
Bassins de la Touque, de la Dive, de l'Orne, de la Vire et de la Douve (suite).																																
Pont-l'Évêque	.	.	0	.	.	.	.	5	20	13	7	1	.	.	1	3	4	.	.	.	.	.	.	1	2	5	4	.	.	6	.	72
Annebault	.	.	.	1	.	.	.	5	10	2	7	5	1	1	1	5	1	.	.	.	.	0	.	0	2	.	.	.	.	.	.	42
Trouville	.	1	1	.	.	.	.	2	18	17	4	4	.	.	0	3	3	.	.	.	0	.	.	0	0	5	4	1	.	4	.	67
Ouistreham	.	.	.	.	.	.	.	2	16	2	6	2	1	.	.	5	1	.	.	.	1	.	1	1	2	4	1	1	.	1	.	47
Ver	.	.	1	.	.	.	.	1	7	12	4	2	1	.	.	5	1	1	.	.	.	1	.	.	4	3	2	2	.	1	.	48
Caen (C. M.)	.	.	.	.	.	.	1	6	25	4	5	1	.	.	3	4	.	.	.	.	2	.	.	2	2	2	2	.	.	2	.	61
Ste-Honorine-du-F.	.	.	.	.	.	.	.	0	36	11	7	5	.	.	2	5	.	.	.	.	2	.	1	0	1	6	4	0	5	0	.	85
Pierrefitte	.	.	.	.	.	.	.	11	12	9	4	1	.	.	3	4	.	.	.	.	0	1	1	0	5	8	6	0	.	0	.	65
Flers	.	.	.	.	.	.	5	12	12	6	2	.	.	.	10	4	.	.	.	.	.	.	.	3	4	3	3	1	0	.	.	65
Lenault	.	.	.	.	.	.	.	1	3	25	.	2	.	.	.	.	.	.	5	7	3	4	3	.	10	2	.	1	2	1	.	69
Roucamps	.	0	.	.	.	.	.	4	6	12	14	6	.	.	7	2	.	.	.	.	4	.	2	1	6	8	11	2	3	3	.	91
Bény-Bocage	.	.	.	.	.	.	.	5	12	16	.	.	.	7	4	4	.	.	.	.	.	.	.	.	3	10	7	8	.	.	.	76
Saint-Sever	.	.	2	.	.	.	.	13	20	3	8	5	.	.	4	11	.	.	.	.	2	1	.	.	3	9	7	1	3	.	.	92
Trévières	.	.	2	.	.	0	.	.	15	29	18	12	.	.	.	19	9	.	1	.	2	.	.	.	12	17	15	2	.	.	.	153
Isigny	.	.	1	.	.	.	.	4	25	5	5	2	2	.	3	5	.	.	.	.	.	.	.	1	3	3	3	.	.	.	.	62
Ste-Marie-du-Mont	0	0	1	.	.	.	0	0	10	20	9	0	5	.	.	7	3	0	0	.	0	0	.	.	2	2	2	2	0	2	0	65
Cherbourg	.	.	.	.	.	.	.	1	2	3	3	.	9	.	.	8	2	.	3	.	.	.	.	.	.	5	3	3	.	.	.	42
La Hague	.	.	1	.	.	.	.	.	2	21	7	.	5	.	.	7	3	.	4	.	.	.	.	.	.	4	1	3	.	.	.	58
Bassins entre le cap de la Hague et la Pointe de Bretagne.																																
Coutances	.	4	.	.	.	.	.	5	23	6	1	3	.	.	11	1	.	0	.	.	0	.	.	1	7	.	2	.	.	.	.	64
Landivy	.	.	.	.	.	.	.	9	10	7	6	1	4	.	.	8	.	.	.	.	.	.	.	.	6	4	1	3	.	1	.	61
Louvigné-du-Désert	.	.	1	.	.	.	.	8	10	12	10	5	0	4	7	.	.	.	.	.	.	.	2	3	9	1	.	.	.	.	.	72
Fougères	.	.	0	.	.	.	.	9	15	3	6	5	1	.	3	6	.	.	.	.	.	.	.	1	1	5	3	1	0	.	.	59
St-Marc-s-Couesnon	.	.	.	.	.	.	.	7	12	5	5	5	.	.	6	5	.	.	.	.	.	.	.	3	.	7	2	.	.	.	.	57
Sens-de-Bretagne	.	.	.	.	.	.	.	6	7	6	4	5	1	.	4	4	.	.	.	.	.	.	.	1	1	3	3	1	1	.	.	47
Antrain	.	.	.	.	.	.	.	3	20	2	7	6	1	.	5	7	.	.	.	.	0	.	.	3	.	5	3	1	.	.	.	63
Bazouges	.	.	.	.	.	.	.	6	12	2	7	4	0	.	7	2	.	.	.	.	.	.	.	.	0	4	3	1	0	0	.	48
Trans	.	.	1	.	.	.	.	8	15	4	6	4	2	.	8	4	.	.	.	.	.	.	.	3	1	2	2	2	.	1	.	61
St Domineuc	.	.	.	.	.	.	.	4	15	1	8	2	.	.	9	1	.	.	.	.	.	.	.	1	1	3	.	0	1	.	.	47
Bécherel	.	.	.	.	.	.	.	3	14	6	2	10	.	.	6	4	.	.	.	.	.	.	.	1		6	3	1	.	.	.	57
Dol	.	.	0	.	.	.	.	4	9	9	5	4	.	.	6	3	.	.	.	.	.	.	.	.	2	1	0	3	0	.	.	46
St-Jouan-des-Guérets	.	.	.	.	2	.	.	8	3	5	8	5	1	5	3	2	7	.	7	.	.	.	.	2	.	1	4	2	.	.	.	67
Saint-Malo	.	.	.	.	.	.	.	4	16	4	9	5	.	.	12	.	.	.	.	.	.	.	.	.	.	4	1	.	.	.	.	55
Roscoff	.	0	.	.	.	.	.	7	9	4	.	1	7	.	9	.	0	.	.	.	.	.	.	0	.	5	1	1	.	.	.	46

VERSANT DE L'OCÉAN.

PETITS BASSINS DU SUD DE LA BRETAGNE.

P^te^ Saint-Mathieu	.	.	.	.	.	.	.	1	8	13	2	3	5	1	1	13	17	6	.	.	1	.	.	.	1	3	3	2	.	.	.	80
Brest (Obs^re^)	.	.	.	.	.	.	0	6	9	1	1	1	0	2	9	6	1	.	.	.	.	.	.	1	1	1	2	.	.	0	.	41
La Feuillée	.	.	.	.	.	.	.	.	9	11	9	4	.	.	.	20	16	.	.	.	.	.	.	.	4	5	.	4	.	.	.	82
Renniou	.	.	.	.	.	.	.	.	11	23	9	7	10	.	.	19	10	13	.	.	.	.	.	1	6	5	8	3	.	.	.	125
Callac	.	.	.	.	.	.	.	3	12	8	1	10	5	.	6	6	.	.	.	.	.	.	.	2	1	5	1	1	.	.	.	61
Corlay	.	.	.	.	.	.	.	4	4	2	4	3	.	.	6	2	14	.	.	.	.	.	.	.	3	2	2	1	.	.	.	47
Gouarec	.	.	.	.	.	.	.	2	11	11	4	4	12	.	.	9	5	.	.	.	.	.	.	.	2	3	2	3	.	.	.	68
Glomel	.	.	.	.	.	.	.	3	22	2	6	5	12	.	9	3	5	.	.	.	.	.	.	1	.	1	.	.	.	.	.	69
Gourin	.	.	.	.	.	.	.	1	10	7	2	2	8	.	.	10	13	1	.	.	.	.	.	.	3	3	1	.	1	.	.	62

STATIONS.	1	2	3	4	5	6	7	8	9	10	11	12	13	14	15	16	17	18	19	20	21	22	23	24	25	26	27	28	29	30	31	TOTAL.
PETITS BASSINS DU SUD DE LA BRETAGNE (suite).																																
Carhaix	.	.	.	.	.	.	.	3	17	4	4	4	5	.	10	1	9	.	.	.	.	.	.	3	2	6	3	.	.	.	.	71
Pénity	.	.	1	.	.	.	.	3	17	4	3	4	2	.	9	3	16	.	.	.	.	.	.	1	.	.	.	.	.	.	.	63
Goarem-Liziard	.	.	1	.	.	.	.	6	6	16	6	10	6	1	.	9	15	7	.	.	.	.	.	1	1	1	3	2	1	3	.	95
Châteaulin	.	.	.	.	.	.	.	7	13	12	7	3	2	.	1	13	10	4	.	.	.	.	.	.	1	5	2	3	.	1	.	84
Plouay	.	.	.	.	.	.	.	.	3	19	3	.	.	17	.	.	.	.	.	.	.	.	.	.	.	.	.	.	.	.	.	42
Le Cosquer	.	.	.	.	.	.	.	1	23	5	1	6	7	.	8	2	5	.	.	.	.	.	.	.	1	3	.	.	.	.	3	65
Pontivy	.	.	.	.	.	.	.	5	21	2	.	5	4	.	5	.	6	.	.	.	.	.	.	1	1	1	.	.	.	.	.	51
Kéroret	.	.	.	.	.	.	.	3	19	3	2	4	4	.	4	1	3	12	.	.	.	.	.	4	.	4	1	.	.	.	.	64
Locminé	.	.	.	.	.	.	.	4	14	.	2	5	.	.	7	3	.	.	.	.	.	.	.	3	1	1	.	.	.	.	.	40
Hennebont	.	.	.	.	.	.	.	7	10	12	.	2	15	.	.	8	10	.	.	.	.	.	.	.	1	1	.	1	.	1	.	68
Lorient (Obs^re^)	.	.	.	.	.	.	.	7	8	11	4	5	6	2	1	11	8	8	0	.	.	.	.	.	3	3	2	1	.	.	.	80
Le Grognon (Groix)	.	.	.	.	.	.	.	9	7	16	1	7	.	2	.	9	4	8	1	.	.	.	.	.	.	3	2	.	.	.	.	69
Auray	.	.	.	.	.	.	14	8	9	.	3	5	.	.	9	12	.	1	.	.	.	.	.	.	.	2	.	1	.	.	.	64
Vannes	.	.	.	.	.	.	.	14	11	4	4	7	4	8	7	.	.	.	.	.	.	.	.	.	.	.	3	.	.	.	.	62
Palais (Belle-Ile)	.	.	.	.	.	.	7	9	5	.	4	8	.	.	9	9	3	3	.	.	.	.	.	.	2	.	.	.	.	.	.	59
Er Hastellic	.	.	.	.	.	.	.	7	.	4	.	5	7	3	.	8	7	3	.	.	.	.	.	.	1	1	.	.	.	.	.	46
BASSIN DE LA VILAINE.																																
Erbrée	.	.	.	.	.	.	.	9	14	7	5	4	1	.	5	4	0	.	.	.	.	.	.	3	1	6	2	2	.	1	.	63
Vitré	.	.	.	.	.	.	.	9	14	5	3	3	3	.	3	10	.	0	.	.	0	.	.	1	2	7	1	2	.	1	0	64
St-Christophe-d.-B.	.	.	.	.	.	.	.	10	13	2	3	6	2	0	5	5	0	.	.	.	.	.	.	2	1	7	2	1	.	.	.	59
Châteaubourg	.	.	.	.	.	.	.	8	11	1	8	5	3	.	3	5	.	1	.	.	.	.	.	3	1	9	.	1	.	.	.	59
Bruz	.	.	.	.	.	.	.	5	13	2	2	6	3	.	4	3	.	.	.	.	.	.	.	1	.	4	1	0	1	0	.	45
Rennes (P. C.)	.	.	.	.	.	0	.	6	12	2	4	6	3	.	5	2	.	.	.	.	.	.	.	2	0	6	1	2	.	0	.	53
Le Boulet (Étang)	.	.	.	.	.	.	.	6	11	2	8	6	3	.	2	5	.	.	.	.	.	.	.	2	.	4	4	1	.	1	.	55
Montauban	.	.	.	.	.	.	.	3	14	1	7	7	2	.	8	2	1	.	.	.	.	.	.	1	1	6	.	.	.	.	.	53
Montfort	.	.	.	.	.	.	.	5	5	7	10	4	4	.	13	4	.	.	.	.	.	.	.	0	0	9	.	.	.	.	.	63
Saint-Méen	.	.	.	.	.	.	.	2	2	.	6	4	8	1	0	0	.	0	.	.	2	0	0	.	6	.	0	.	.	.	.	31
Merdrignac	.	.	.	.	.	.	.	.	4	2	4	1	6	.	.	8	2	2	.	.	.	.	.	.	1	5	2	1	.	.	.	38
Plouguenast	.	.	.	.	.	.	.	2	11	9	4	2	5	.	.	9	2	.	.	.	2	.	.	.	2	4	1	1	1	.	.	55
Rohan	.	.	.	.	.	.	.	3	6	9	2	4	4	.	.	5	2	4	.	.	.	.	.	.	.	.	3	.	.	.	.	42
Bosméléac	.	.	.	.	.	.	.	1	29	4	1	3	2	.	8	.	2	.	.	.	.	1	.	4	.	3	1	.	.	.	.	59
Plélan	.	.	.	.	.	.	.	7	12	4	1	9	4	.	7	4	1	1	.	.	.	.	.	1	0	4	1	1	.	0	.	57
Ploërmel (P. C.)	.	.	.	.	.	.	.	2	7	9	1	2	4	.	.	6	1	1	.	.	.	.	.	.	2	3	.	1	.	.	.	39
Malestroit	.	.	.	.	.	.	.	1	8	6	.	1	2	.	.	7	2	.	.	.	.	.	.	2	1	3	.	.	.	.	.	33
Redon	.	.	.	.	.	.	.	13	17	6	3	7	2	.	12	2	4	.	.	.	.	.	.	3	2	6	.	.	.	.	.	76
Guipry	.	.	.	.	.	.	.	7	20	3	0	3	5	.	8	5	.	.	.	.	.	.	.	3	0	3	.	2	.	.	.	59
Bain	.	.	.	.	.	.	.	9	11	7	3	5	2	.	9	4	.	.	.	.	.	.	.	4	2	6	.	1	.	.	.	63
La Guerche	.	.	.	.	.	0	.	10	16	4	2	5	2	0	8	4	0	.	.	.	.	.	.	6	1	2	1	2	.	0	.	63
Martigné Ferch	.	.	.	.	.	.	.	12	13	2	1	3	1	.	5	7	.	.	.	.	.	.	.	2	1	5	0	0	.	0	.	53
St-Julien de V	.	.	.	.	.	.	.	2	15	3	5	1	1	.	.	11	1	1	.	.	.	.	.	.	5	3	6	0	.	.	.	54
Melneuf (Guenrouët)	.	.	.	.	.	.	.	7	13	2	2	3	2	0	.	13	3	.	.	.	.	.	.	.	3	3	1	.	.	.	.	52
La Roche-Bernard	.	.	.	.	.	.	.	10	14	4	5	5	1	.	.	17	16	.	.	.	.	.	.	.	1	.	3	1	.	.	.	77
BASSIN DE LA LOIRE.																																
Bassin de la Loire supérieure.																																
Le Puy (E. N.)	.	.	1	.	.	.	.	.	3	38	.	12	.	8	.	40	6	.	.	5	.	.	.	.	.	.	.	.	.	.	5	118
Les Creuses	.	.	1	1	.	.	.	.	.	28	.	.	.	4	.	23	76	27	.	20	3	12	3	1	.	1	.	.	.	.	9	210

STATIONS.	1	2	3	4	5	6	7	8	9	10	11	12	13	14	15	16	17	18	19	20	21	22	23	24	25	26	27	28	29	30	31	TOTAL.
Bassin de la Loire supérieure (suite).																																
Rochetaillée	.	.	.	.	.	.	.	.	.	.	26	.	3	.	6	14	47	23	19	11	15	.	7	.	.	.	3	.	4	.	4	184
St-Étienne (P. C.)	.	.	.	.	.	.	.	.	8	.	.	.	.	.	20	60	11	20	.	16	7	2	.	.	.	.	.	.	.	1	.	145
Fortunières	.	.	.	.	.	.	.	.	.	23	12	.	.	.	9	.	19	12	7	.	23	14	.	.	.	.	.	3	.	.	7	130
Montbrison (P.C.)	.	.	.	.	.	.	.	.	.	10	18	.	.	.	4	.	23	11	5	8	10	3	.	.	.	.	.	.	.	1	.	92
Feurs	.	.	.	.	.	.	.	.	.	17	14	.	.	.	2	.	31	9	5	6	9	2	.	.	.	.	.	.	.	.	.	95
Panissières	.	.	1	.	.	.	.	.	.	10	22	.	.	.	2	.	34	32	7	.	3	.	.	.	.	7	.	.	.	.	.	118
Nervieux	.	.	.	.	.	.	.	.	.	26	.	.	.	.	3	.	34	18	1	6	6	.	.	.	.	.	.	.	.	.	4	98
Noirétable	.	.	.	.	.	.	.	.	.	33	.	.	.	.	.	8	.	20	.	.	3	7	.	.	.	8	.	7	.	.	.	86
St-Romain-d'Urfé	.	.	.	.	1	.	.	.	.	5	25	.	.	.	3	.	2	14	2	.	8	2	1	.	0	2	5	2	.	1	.	73
Montagny	.	.	4	.	.	.	.	.	.	6	31	.	.	.	8	.	7	39	10	.	8	3	.	.	.	.	.	2	.	2	1	121
Roanne	.	.	.	.	.	.	.	.	.	.	15	.	.	.	3	.	8	7	3	0	6	1	.	.	.	.	1	0	5	.	2	51
Charolles	.	.	3	.	.	.	.	.	.	7	24	.	.	.	.	.	17	13	4	3	.	5	.	.	3	.	7	3	.	.	7	96
Digoin (P. C.)	.	.	1	.	.	.	.	.	.	3	9	.	.	.	.	.	.	7	5	2	.	.	.	.	1	.	3	.	.	.	3	34
Pierrefitte	.	.	1	.	.	.	.	.	.	4	9	.	.	.	.	.	.	.	2	9	2	.	.	.	.	.	.	1	.	.	2	30
Dompierre	.	.	2	.	1	.	.	.	3	6	6	.	.	.	.	.	1	5	11	1	1	.	.	.	1	1	3	1	1	2	2	48
Beaulon	.	.	1	.	1	.	.	.	1	5	7	.	.	.	.	.	.	.	3	7	.	.	1	.	.	.	.	2	.	2	.	30
Saint-Eusèbe	.	.	1	.	.	.	.	.	6	13	18	.	.	.	.	.	24	15	6	.	.	.	.	.	3	1	3	1	.	6	.	99
Autun (P. C.)	.	.	1	.	.	.	.	.	4	18	12	.	.	.	.	.	25	2	25	.	.	.	.	.	.	1	5	4	.	3	2	102
Arnay-le-Duc	.	.	2	.	1	.	.	.	8	12	7	.	.	.	.	.	27	19	1	.	.	.	.	.	.	4	4	7	2	1	0	95
Les Settons	.	.	2	3	.	.	.	.	12	20	18	2	.	.	0	3	16	9	40	10	.	.	1	.	3	7	22	14	2	2	3	189
Luzy (P. C.)	.	.	.	.	.	1	.	12	15	.	.	.	.	.	.	1	4	9	11	.	.	.	.	.	3	8	6	2	4	3	2	81
Decize	.	.	0	.	0	.	.	.	14	10	2	0	.	.	.	.	8	1	16	1	.	.	.	.	1	0	5	1	2	1	1	63
Nevers	.	.	.	.	.	.	.	.	2	2	.	.	.	.	.	.	2	.	5	.	.	.	.	.	.	.	2	2	.	.	.	15
Châtillon-en-B.	.	.	3	.	1	.	.	.	24	16	3	3	.	.	.	.	19	.	20	.	.	1	.	.	3	4	8	7	.	3	2	117
La Colancelle	.	.	.	2	.	1	.	.	21	14	2	.	.	.	.	7	12	.	17	2	.	.	.	.	.	6	7	7	.	.	2	100
Preméry	.	.	1	.	1	.	.	2	17	12	1	1	.	.	.	1	8	.	23	0	.	.	.	.	3	3	8	10	1	3	3	98
Bassin de l'Allier.																																
La Bastide	.	.	.	.	.	.	.	37	42	30	24	.	24	.	.	35	66	66	9	.	.	.	.	.	.	.	3	.	.	.	.	336
Mercoire	.	.	.	.	.	.	.	.	3	7	18	.	33	.	.	12	51	30	18	2	7	5	1	1	1	0	0	0	0	.	1	190
Langogne	.	.	.	.	.	.	.	.	1	11	13	.	32	.	.	14	84	33	22	.	4	5	1	.	.	.	2	.	.	.	1	223
Grandrieu	.	.	.	.	.	.	.	.	.	6	18	.	8	2	0	.	7	14	9	.	1	4	2	1	1	.	0	.	.	.	2	75
Saugues	.	.	.	.	.	.	.	.	.	4	.	.	.	.	.	.	.	4	.	3	2	4	1	.	.	2	.	1	.	.	1	22
Langeac	.	.	2	.	.	.	.	.	.	27	.	.	.	.	1	.	5	21	.	2	10	3	.	.	.	.	.	.	.	.	.	71
Murat	.	.	.	.	.	.	.	.	.	9	12	10	5	.	.	.	.	19	9	.	5	4	4	.	2	3	2	2	2	2	3	93
Brioude	.	.	1	.	.	.	.	.	.	1	22	.	.	.	5	.	2	9	11	.	6	2	1	.	.	.	.	.	1	.	.	61
Ambert	.	.	.	.	.	.	.	.	.	.	13	.	.	.	1	.	2	7	10	.	9	2	.	.	.	.	.	1	3	.	1	49
Besse	.	.	.	.	.	.	.	.	.	15	10	1	.	.	.	.	2	10	.	2	2	3	.	.	5	18	7	.	.	.	.	75
Puy-de-Dôme (Obs.)	.	.	2	2	2	0	.	.	.	1	11	3	0	.	8	0	2	1	24	2	10	25	9	1	17	15	8	11	5	4	4	167
Clermont (Obs^re)	.	.	0	.	.	.	.	.	.	2	3	0	.	.	1	.	2	3	17	2	10	1	1	.	.	0	2	1	0	.	1	46
Pontgibaud	.	.	.	.	.	.	.	.	.	1	1	.	.	.	2	.	3	5	11	.	3	2	1	.	.	1	5	5	.	.	1	41
Thiers	.	.	3	.	0	.	.	.	.	3	23	0	.	.	13	.	2	8	12	.	5	.	6	.	1	1	1	.	5	.	2	84
Saint-Clément	.	.	11	.	1	.	.	.	.	5	20	.	.	.	8	.	2	4	8	2	4	4	.	.	2	.	2	2	.	1	2	78
Vichy	.	.	2	.	.	.	.	.	.	3	9	.	.	.	.	.	5	11	9	2	3	1	.	.	.	.	.	.	.	.	.	45
Ébreuil	.	.	2	.	.	.	.	.	.	1	.	.	.	.	.	.	4	.	20	1	2	1	1	.	.	.	2	.	.	2	2	38
Bessay	.	.	.	1	.	.	.	.	5	6	.	.	.	.	.	5	2	.	20	4	.	.	.	.	.	.	3	.	1	.	.	47
Moulins (P. C.)	.	.	.	.	.	.	.	.	3	7	.	.	.	.	.	.	2	4	14	1	.	.	.	.	.	.	2	1	1	1	2	38
Baleine	.	.	1	.	0	0	.	.	6	9	2	.	.	.	0	.	8	.	18	3	.	.	.	.	0	0	3	2	0	1	2	55
Franchesse	.	.	.	.	0	.	.	.	1	6	2	.	.	.	.	.	7	.	18	2	.	0	0	.	.	1	3	3	.	1	2	46

STATIONS.	1	2	3	4	5	6	7	8	9	10	11	12	13	14	15	16	17	18	19	20	21	22	23	24	25	26	27	28	29	30	31	TOTAL.
Bassin du Cher.																																
Auzances	.	.	2	.	.	.	.	.	.	3	1	.	.	.	.	.	12	.	11	1	.	8	.	.	.	.	.	8	.	.	0	45
Chénérailles	.	.	0	.	.	.	.	.	.	4	1	.	.	.	.	1	12	.	3	1	.	.	2	.	.	.	4	2	.	.	.	30
Chambon	.	.	.	.	.	.	.	.	.	3	.	.	.	5	.	8	.	7	1	.	1	0	.	.	.	2	.	1	.	.	.	28
Montluçon	.	.	1	.	1	.	.	.	.	5	.	.	.	.	2	.	7	6	.	.	.	.	.	.	.	3	.	.	2	2	.	29
Préveranges	.	.	2	0	.	.	.	.	.	4	1	.	.	1	5	0	14	.	8	0	.	.	.	.	.	.	5	4	1	.	.	45
Hérisson	.	.	.	.	.	.	.	.	.	7	.	.	.	.	.	.	9	7	5	.	.	.	.	.	.	.	.	.	.	.	.	28
Charenton	.	.	1	.	.	.	.	.	2	5	.	.	.	.	1	.	7	.	15	1	.	0	.	.	0	.	2	2	2	.	.	38
Morlac	.	.	.	.	.	.	.	.	1	3	.	.	.	.	.	.	15	.	15	.	.	.	.	.	.	3	.	.	.	.	.	38
Châteauneuf	.	.	2	.	1	.	.	.	4	4	1	.	.	.	.	.	16	.	19	.	.	.	.	.	.	1	2	2	.	.	.	52
Ourouer-les-B.	.	.	0	.	0	.	.	.	4	3	.	.	.	.	.	.	14	.	19	5	.	.	.	.	.	1	.	.	0	.	3	49
Bourges (E. N.)	.	.	2	.	0	.	.	4	2	2	1	.	.	0	.	2	15	1	19	.	.	.	.	.	0	4	5	3	.	.	.	59
Les Aix	.	.	.	.	.	.	.	.	10	.	.	.	.	.	.	4	2	.	12	3	.	.	.	.	.	6	6	.	.	.	.	43
St-Palais (la Rés.)	.	.	1	.	0	.	.	.	16	9	3	.	.	0	.	3	20	.	25	.	.	.	.	.	9	6	.	6	5	2	.	105
Mehun-s-Yèvre	.	.	1	.	.	.	.	.	7	4	.	2	.	.	.	1	23	4	15	5	.	.	.	.	1	1	8	5	.	.	.	77
Vierzon (le Briou)	.	.	.	.	.	.	.	.	12	4	.	2	.	.	.	10	18	2	20	7	.	1	.	.	.	5	8	5	.	1	.	96
Argent	.	.	.	.	.	.	.	.	.	25	.	5	.	.	.	.	30	40	.	15	.	.	.	.	.	.	34	.	.	.	.	149
Salbris	.	.	.	.	.	.	.	.	12	10	.	4	.	.	.	9	17	3	19	0	.	0	.	.	.	0	4	2	0	2	1	83
Romorantin	.	.	.	.	.	.	.	12	9	.	3	.	.	.	.	.	.	.	.	.	12	9	.	21	.	2	2	1	.	1	.	72
St-Aignan	.	.	.	.	.	.	.	.	7	15	1	2	.	.	.	9	7	.	12	3	.	.	.	.	.	.	3	2	.	.	.	61
Montrichard	.	.	.	.	.	.	.	5	10	3	3	.	.	.	12	3	.	11	5	.	0	.	1	.	.	4	3	2	.	1	.	63
Bassin de l'Indre.																																
Sainte-Sévère	.	3	.	.	.	.	0	.	3	.	.	.	.	.	.	6	15	3	5	.	3	.	.	.	4	14	2	.	.	.	.	58
Châteauroux (S. a.)	.	.	.	.	.	.	.	4	3	4	2	.	.	.	.	8	13	.	10	.	.	.	.	.	.	5	.	1	.	0	.	48
Loches (P. C.)	.	.	0	.	.	.	.	.	6	16	4	.	.	.	.	18	.	.	6	.	.	.	.	.	.	.	2	.	.	.	.	53
Manthelan	.	.	.	.	.	.	.	.	7	17	.	5	.	.	13	6	.	4	.	.	.	.	.	.	.	.	4	.	.	.	.	56
Le Louroux	.	.	1	.	.	.	.	.	6	20	2	.	.	.	.	14	4	.	4	.	.	.	0	.	.	.	3	.	2	.	.	56
Saint-Branchs	.	.	.	.	.	.	.	.	2	4	1	2	.	.	4	.	.	3	.	.	.	.	.	.	.	.	3	.	.	.	1	21
Azay-le-Rideau	.	.	.	1	.	.	.	.	4	32	.	0	.	.	.	8	4	.	.	.	.	.	.	.	.	.	6	.	.	.	.	57
Lignières	.	.	0	.	.	.	.	.	2	18	1	.	.	.	.	4	2	.	.	.	.	.	.	.	.	.	4	.	.	.	.	31
Rigny-Ussé	.	.	0	.	.	.	.	.	4	22	1	0	.	.	.	7	2	.	.	.	.	.	0	.	1	0	4	.	0	.	.	42
Bassin de la Creuse.																																
Felletin	.	.	.	1	.	.	.	.	.	1	.	.	.	.	.	.	1	.	.	.	.	.	.	.	.	2	1	0	.	.	.	7
Ahun	.	.	.	.	.	.	.	.	.	6	2	17	1	.	.	.	.	.	.	.	.	.	.	.	.	.	5	.	2	.	.	33
Boussac	.	1	.	.	.	.	.	.	4	2	.	.	0	1	6	8	0	6	.	.	2	.	.	.	1	2	0	.	.	.	.	35
Guéret (E. N.)	.	.	.	.	.	.	.	.	1	1	1	.	.	.	.	1	1	.	.	.	.	.	.	.	.	2	23	.	.	.	.	28?
Bénévent	.	.	1	.	.	.	.	.	3	6	3	.	.	.	0	8	29	0	2	.	.	1	.	.	3	4	2	5	.	.	.	67
Razès	.	.	2	.	.	.	.	.	8	5	4	.	.	.	.	12	32	.	1	3	.	1	1	0	1	3	5	3	.	.	.	82
Bessines	.	.	.	.	.	.	.	.	9	4	6	.	.	.	.	8	2	.	.	.	.	3	.	.	.	4	.	7	.	.	.	44
Bellac	.	.	.	.	.	.	.	.	11	12	8	.	.	.	.	11	17	.	.	.	.	.	.	3	.	.	.	2	.	.	.	64
Magnac-Laval	.	.	1	.	.	.	.	.	8	4	1	.	.	.	.	16	12	.	1	.	.	1	0	.	1	5	2	0	2	.	.	55
La Souterraine	.	.	1	.	.	.	.	.	3	7	3	.	.	.	.	3	28	.	.	.	1	.	.	.	.	.	5	.	.	.	.	52
Dun-le-Paleteau	.	.	.	1	.	.	.	.	3	5	4	.	.	.	1	7	24	.	3	.	.	2	.	.	.	9	2	.	.	.	.	61
St-Benoît-du-S.	.	.	.	.	.	.	.	.	.	1	1	1	.	.	.	9	5	.	2	.	.	.	.	.	1	1	4	0	.	.	.	25
Barrou	.	.	1	.	.	.	.	.	10	18	2	0	.	.	.	17	2	.	.	.	.	.	0	.	1	1	0	.	.	.	.	52
Abilly	.	.	0	.	.	.	.	.	5	24	3	.	.	.	.	17	.	.	.	.	.	.	1	.	1	2	3	.	0	.	.	56
Buxeuil	.	.	.	.	.	.	4	.	.	26	3	.	.	.	.	13	.	.	.	.	.	.	.	.	.	.	3	.	.	.	.	50

STATIONS.	1	2	3	4	5	6	7	8	9	10	11	12	13	14	15	16	17	18	19	20	21	22	23	24	25	26	27	28	29	30	31	TOTAL.
Bassin de la Vienne.																																
Eymoutiers	.	.	.	.	.	.	.	.	1	4	1	.	.	.	.	9	46	.	4	.	5	6	.	.	.	9	5	5	2	.	.	97
Pontarion	.	.	1	.	0	.	.	.	1	6	3	0	.	.	.	6	27	.	3	1	.	2	0	.	.	4	1	9	.	.	0	66
Saint-Léonard	.	.	.	.	.	.	.	0	.	7	.	.	.	.	.	8	37	.	2	.	.	.	.	.	1	4	3	3	.	.	.	65
Pierrebuffière	.	.	.	7	.	.	.	.	8	15	9	7	.	.	.	.	9	2	2	.	.	1	1	0	.	5	6	.	.	.	.	72
Oradour-s.-Vayres	.	.	1	.	.	.	.	.	7	5	0	.	.	.	.	19	9	.	7	.	5	1	0	.	.	6	5	1	.	.	1	66
Limoges (C. M.)	.	.	1	.	.	.	.	.	1	7	.	.	.	.	.	11	33	.	3	.	.	1	.	.	2	4	3	1	.	.	.	67
Oradour-s.-Glane	.	.	.	.	.	.	.	.	5	6	4	.	.	.	.	12	15	.	3	.	.	1	.	.	1	3	3	.	.	.	.	53
Rochechouart	.	.	0	.	.	.	.	.	7	1	1	.	.	1	.	12	.	.	4	.	.	1	1	.	0	1	1	0	.	.	.	30
Chabanais	.	.	.	.	.	.	.	.	9	4	5	.	.	.	.	13	2	.	5	.	.	.	1	.	.	3	4	.	.	.	.	46
Nouic	.	.	0	.	.	.	.	11	.	4	.	.	0	.	17	3	.	.	1	0	0	1	1	.	4	7	0	0	.	.	.	49
St-Vincent-la-Ch.	.	.	.	.	.	.	.	.	13	12	2	.	.	.	.	24	7	.	.	.	.	.	.	.	2	2	.	4	.	.	.	66
Lezay	.	.	.	.	.	.	.	0	14	12	17	.	.	.	.	29	5	0	.	.	.	0	.	.	1	3	2	1	.	.	.	84
Lussac-les-Ch.	.	.	.	.	.	.	.	.	11	2	.	.	.	.	.	17	1	.	.	.	.	.	.	.	.	.	.	.	.	.	.	31
Poitiers (P. C.)	.	.	1	.	.	.	.	1	11	15	.	.	.	.	.	24	.	.	.	.	.	.	.	.	.	.	.	.	.	.	.	52
Ménigoute	.	.	.	.	.	.	.	.	14	32	3	.	.	0	.	24	17	.	.	.	.	.	.	.	.	3	2	.	.	.	.	96
Jaulnay	.	.	.	.	.	.	.	.	2	14	1	.	.	.	0	5	.	.	.	.	5	0	1	.	0	3	3	.	.	.	.	35
Parçay-s.-Vienne	.	.	.	.	.	.	.	.	4	26	.	3	.	.	.	6	5	.	.	.	.	.	.	.	.	.	3	.	.	.	.	48
St-Épain	.	1	.	.	.	.	.	.	5	26	.	3	.	.	.	9	6	.	.	.	.	1	.	.	1	.	3	.	.	.	.	55
Bassin de la Loire, du Bec-d'Allier à Angers.																																
La Guerche	.	.	.	.	.	.	.	.	4	4	.	.	.	.	.	.	5	.	1	2	.	.	.	.	.	2	0	0	0	0	0	19
Cuffy	.	.	1	.	.	1	.	.	10	6	.	.	.	.	.	7	.	.	21	.	.	.	.	.	1	2	5	3	1	1	2	61
Givry	.	.	0	.	.	.	.	0	12	7	0	1	.	.	.	.	8	.	24	1	.	1	.	.	0	0	5	4	2	1	0	67
Sancergues	.	1	.	.	1	.	.	.	11	4	.	1	.	.	.	.	10	3	15	7	.	3	.	.	.	2	8	14	1	.	2	83
Sancerre	.	.	1	.	1	.	.	.	11	3	.	1	.	.	.	.	13	.	19	2	.	.	.	.	.	6	6	3	.	1	3	70
Saint-Satur	.	.	.	.	2	.	.	.	12	3	2	.	.	.	.	4	11	.	17	.	.	.	.	.	.	5	4	3	2	2	3	70
Léré	.	.	0	.	.	0	.	0	2	2	2	1	.	.	.	2	3	.	2	1	.	0	.	.	.	0	1	0	0	0	0	18
Gien	.	.	.	.	.	.	.	.	5	1	1	1	.	.	.	3	1	.	11	.	.	1	.	.	.	1	3	.	.	1	2	31
Grignon	.	.	.	.	.	.	.	.	7	19	3	1	.	.	.	15	17	.	18	.	.	.	.	.	.	3	2	2	.	3	2	92
Combreux	.	.	2	.	.	.	.	0	3	17	2	0	.	.	.	12	12	0	16	.	.	0	.	.	.	3	3	2	2	2	1	77
Orléans (P. C.)	.	1	.	.	.	.	.	1	4	15	5	.	.	.	.	11	8	1	15	.	.	.	.	.	1	5	1	2	2	1	1	75
La Motte-Beuvron	.	1	1	.	.	.	.	1	9	8	.	.	.	.	.	10	9	.	17	.	.	.	.	.	.	.	2	3	1	1	.	63
La Ferté-St-Cyr	.	.	.	.	.	.	.	4	17	.	5	.	.	.	15	5	6	22	.	.	.	.	.	.	.	4	.	.	.	.	.	77
Contres	.	.	.	.	.	.	.	.	4	16	.	.	.	.	.	14	5	3	19	.	.	.	.	.	.	.	3	2	.	.	1	67
Ouzouer-le-Marché	.	.	1	.	.	.	.	.	2	13	0	1	.	.	.	25	3	.	13	0	.	.	0	.	.	.	6	3	.	1	.	68
Herbault	.	.	.	.	.	.	.	2	18	.	2	.	.	.	8	4	.	.	5	.	.	.	.	.	.	3	.	.	.	.	2	42
Blois (P. C.)	.	.	.	.	.	.	.	.	4	20	3	2	.	.	.	11	4	.	20	.	.	.	.	.	.	.	1	4	1	.	.	70
Villedomer	.	.	1	.	.	.	.	.	5	23	.	.	.	.	.	10	3	.	8	.	.	.	1	0	3	0	2	2	0	1	0	59
Beaumont-la-Ronce	.	.	0	.	.	0	.	1	4	20	2	.	.	.	.	10	3	.	6	.	.	0	0	.	0	1	3	1	2	0	.	53
Tours (C. M.)	.	.	0	.	.	.	.	2	5	19	1	.	.	.	8	6	1	.	5	.	0	0	0	.	1	2	0	2	3	2	.	59
Channay	.	.	.	.	.	.	.	1	5	12	1	.	.	.	.	12	2	.	0	.	.	.	.	.	0	2	3	2	2	.	1	44
Angers (J. d. Pl.)	.	.	.	.	.	0	.	2	5	4	0	0	.	0	0	8	1	.	0	.	0	.	.	0	1	3	0	0	0	0	.	24
La Baumette	.	.	.	.	.	.	.	.	2	4	3	0	.	.	1	8	.	.	.	.	.	.	.	1	1	3	.	0	.	.	.	23
Auverse	.	.	.	.	.	.	.	.	7	4	2	.	.	.	.	13	1	.	.	.	.	.	.	.	0	.	6	1	0	.	.	35
Beaufort	.	.	0	.	.	.	.	.	4	3	0	.	.	.	.	7	3	.	.	.	.	0	.	.	1	1	3	1	0	.	0	23
Bassin du Loir.																																
Janville	.	.	0	.	.	.	.	.	3	19	2	0	.	.	.	3	4	5	5	14	.	.	.	.	.	.	3	5	.	1	.	64
Voves	.	.	.	.	.	.	.	.	4	22	4	0	.	.	.	7	2	10	13	.	.	.	0	.	0	.	2	6	1	1	1	75

STATIONS.	1	2	3	4	5	6	7	8	9	10	11	12	13	14	15	16	17	18	19	20	21	22	23	24	25	26	27	28	29	30	31	TOTAL
Bassins de la Vie, du Lay et de la Sèvre niortaise (suite).																																
Longèves	.	.	.	.	.	.	.	.	.	3	.	.	1	.	.	10	3	.	.	.	.	.	.	.	1	2	1	1	.	.	.	22
Luçon	.	.	.	.	.	.	.	.	8	6	1	.	3	.	.	12	2	.	.	.	.	.	.	.	.	3	1	.	.	.	.	37
Marans	.	.	.	.	.	.	.	.	9	11	0	.	.	.	.	9	2	.	.	.	.	.	.	.	1	.	1	1	.	.	.	34
Chantecorps	.	.	.	.	.	.	.	.	11	41	2	.	.	.	.	7	32	.	.	.	.	.	.	.	1	3	3	.	.	.	.	100
Viel-Pain	.	.	.	.	.	.	.	3	7	20	2	.	.	.	2	21	.	.	.	.	0	.	.	.	.	7	.	.	.	.	.	62
Niort	.	0	.	.	.	.	10	.	.	25	2	.	.	.	.	15	5	.	.	.	.	.	.	.	0	4	1	1	.	.	.	63
Fressines	.	.	.	.	.	.	.	.	13	32	5	.	.	0	.	23	14	.	.	.	.	.	.	.	1	3	1	0	1	.	.	93
Mauzé	.	.	.	.	.	3	.	.	.	.	.	.	.	.	.	12	6	.	.	.	.	.	.	.	.	.	4	.	.	.	.	25
Bazoin	.	.	.	.	.	.	.	.	6	17	1	.	0	.	.	8	1	.	.	.	.	.	.	.	2	.	1	2	.	.	.	38
La Rochelle (P.C.)	.	.	.	.	.	.	.	1	8	1	1	3	2	1	4	1	3	.	.	.	.	.	.	.	1	1	1	0	.	.	.	28
Bassin de la Charente.																																
Saint-Mathieu	.	.	6	.	.	.	.	4	.	5	9	.	.	3	.	15	.	.	.	.	10	4	.	.	2	.	8	3	.	.	.	69
Montbron	.	.	0	.	.	.	.	4	5	5	2	.	.	.	.	16	1	.	.	.	.	1	2	.	1	2	5	7	.	1	1	53
Angoulême (P. C.)	.	.	.	.	.	.	.	.	2	0	.	.	.	.	.	10	1	0	.	.	.	.	.	.	1	2	1	2	.	.	.	19
Barbezieux	.	.	.	.	.	.	.	.	7	3	5	.	.	1	.	14	.	3	.	.	3	.	.	.	2	4	3	2	1	.	.	48
Jonzac	.	.	.	.	.	.	.	.	3	.	2	.	.	10	.	11	.	.	.	.	.	.	.	.	.	2	3	2	.	.	.	33
Cognac	.	.	.	.	.	.	0	9	2	1	.	0	1	.	15	8	.	.	.	.	.	.	.	0	3	1	1	.	.	.	.	43
Aigre	.	.	.	.	.	.	.	0	13	3	.	.	.	2	.	18	5	1	.	.	.	.	.	.	0	2	3	.	.	.	.	48
Ruffec	.	.	.	.	.	.	.	0	12	3	0	.	.	2	1	18	6	1	.	.	.	.	.	.	0	2	3	0	.	.	.	48
Chef-Boutonne	.	.	.	.	.	.	.	9	7	2	.	.	.	.	17	.	3	.	.	.	.	.	.	.	.	2	.	.	.	.	.	41
Chail	.	.	.	.	.	.	.	.	14	11	1	.	.	0	.	22	8	.	.	.	.	2	.	.	1	3	3	.	.	.	.	65
Vernoux-s.-Bout	.	.	.	.	.	.	.	11	11	1	.	.	0	1	3	21	0	.	.	.	.	.	.	.	5	.	.	.	.	.	.	53
Villiers-au-Bois	.	.	.	.	.	.	.	.	10	11	3	.	.	.	.	20	6	.	.	.	.	.	.	.	1	.	3	.	.	.	.	54
St-Jean-d'Angely	.	.	.	.	.	.	.	7	5	1	.	.	.	.	18	4	.	.	.	.	.	.	.	.	1	.	1	1	.	1	.	39
Saintes	.	.	.	.	.	.	.	2	9	5	2	2	.	.	.	16	10	.	.	.	.	.	.	.	.	3	.	.	.	.	.	49
Rochefort	.	.	.	.	.	.	.	.	7	7	2	.	1	.	.	11	2	.	.	.	.	.	.	.	2	.	1	3	.	.	.	36
Ile d'Aix	.	.	.	.	.	.	.	.	5	14	.	.	3	.	.	9	5	.	.	.	.	.	.	.	.	5	.	.	.	.	.	41
Chassiron	.	.	.	.	.	.	.	.	6	6	1	.	4	.	.	6	3	.	.	.	.	.	10	.	1	.	4	1	3	.	.	45
BASSIN DE LA GIRONDE.																																
Bassin de la Dordogne.																																
Laqueuille	.	2	1	2	.	.	.	.	11	6	5	.	.	3	.	.	.	16	.	4	10	6	2	1	3	3	5	.	.	4	.	84
La T.-d'Auvergne	.	.	.	.	1	.	.	.	1	22	15	4	0	.	.	6	4	.	12	.	.	2	3	.	2	8	7	7	0	.	.	94
Egl.-Nve d'Entray	.	.	.	.	0	.	.	.	.	.	8	6	.	.	3	.	0	0	2	.	1	0	.	.	0	3	4	3	2	5	5	43
Ussel	.	.	2	.	1	.	.	.	3	14	7	2	.	.	.	5	4	16	4	.	.	.	11	.	1	7	4	2	1	.	1	85
Aurillac (E.N.)	.	.	.	.	.	.	.	.	.	2	6	.	.	.	.	.	2	14	4	.	5	.	.	3	2	8	3	1	.	0	.	49
Argentat	.	.	.	.	.	.	.	.	.	13	9	.	.	.	.	.	14	2	6	.	5	1	.	.	.	3	7	2	3	.	.	65
Beaulieu	.	.	.	.	.	.	.	.	.	11	1	2	.	0	.	1	8	0	1	.	4	.	.	.	.	3	2	3	1	.	1	38
Bretenoux	.	.	.	.	.	.	.	.	.	12	4	.	.	.	.	5	9	.	2	.	10	.	.	.	.	4	3	4	.	.	.	53
La Tronquière	.	.	.	.	.	.	.	.	.	5	11	.	.	.	.	3	6	17	.	2	5	3	.	.	.	9	1	4	.	.	2	68
Gourdon	.	.	.	.	.	.	.	.	.	11	2	.	1	8	.	.	8	3	.	.	2	.	.	2	2	5	2	.	.	.	.	46
Martel	.	.	.	.	.	.	.	.	.	13	4	.	2	.	.	.	4	10	.	.	9	.	.	.	.	4	3	6	.	.	.	55
Vayrac	.	.	.	.	.	.	.	.	.	14	5	.	.	.	.	3	.	1	.	.	13	.	.	.	.	7	2	4	.	.	.	49
Tulle (P. C.)	.	.	.	.	.	.	.	.	2	18	8	1	.	.	.	5	13	2	5	.	12	.	.	.	1	9	4	6	4	2	1	93
Brive	.	.	.	.	.	.	.	.	2	12	4	2	.	.	.	3	15	.	12	.	7	.	.	.	.	6	4	2	.	.	.	69
Périgueux (E. N.)	.	.	.	.	.	.	.	1	1	1	.	.	2	5	7	14	5	.	.	.	7	.	1	.	.	11	5	3	.	.	.	60

STATIONS.	1	2	3	4	5	6	7	8	9	10	11	12	13	14	15	16	17	18	19	20	21	22	23	24	25	26	27	28	29	30	31	TOTAL.
Bassin de la Dordogne (suite).																																
Blanzaguet	.	.	.	.	.	.	.	.	.	.	.	.	.	.	.	13	.	.	8	.	7	.	.	.	.	2	5	1	1	.	.	37
Montguyon	.	.	.	.	.	.	.	.	4	5	2	.	.	.	.	8	.	3	.	3	.	.	.	.	.	2	3	1	.	.	.	31
Les Eglisottes	.	.	.	.	.	.	.	.	2	3	3	3	.	.	2	6	4	1	2	.	12	.	.	.	.	1	2	.	.	.	.	40
Coutras	.	.	.	.	.	.	.	.	1	3	1	5	.	.	2	8	4	1	1	.	9	.	.	.	.	5	2	1	.	.	.	41
Lussac	.	.	.	.	.	.	.	.	2	3	2	2	.	1	.	8	6	.	2	.	10	.	.	.	.	1	3	2	1	.	.	41
St-André-de-Cubzac	.	.	.	.	.	.	.	.	.	4	1	1	.	.	.	6	3	.	1	.	.	.	.	.	.	3	9	2	.	.	1	32
Saint-Savin	.	.	0	.	.	.	.	3	.	3	1	2	0	.	.	6	1	0	0	.	5	0	.	.	0	1	3	3	.	.	.	29
Bassin du Lot.																																
Le Bleymard	.	.	.	.	.	.	.	.	4	6	5	3	18	2	.	2	32	33	18	.	9	.	.	.	.	3	.	.	.	.	.	135
Bagnols	.	.	.	.	.	.	.	.	.	10	18	1	24	1	1	.	24	15	15	.	7	1	1	0	.	1	5	1	.	0	0	125
Montmirat	.	.	.	.	.	.	.	.	.	6	18	.	4	3	.	.	5	8	14	.	8	4	.	.	.	2	3	1	.	.	.	78
Mende (P. C.)	.	.	.	.	.	.	.	.	.	7	16	.	26	2	.	2	5	7	9	.	6	.	.	.	.	2	2	.	.	.	.	84
Marvéjols	.	.	.	.	.	.	.	.	.	8	24	1	8	1	.	2	4	8	12	.	3	.	.	.	.	.	4	.	.	.	.	75
Cam de la Roche	.	.	.	.	.	.	.	.	.	2	27	.	3	.	.	3	7	11	8	.	5	1	1	.	.	.	5	2	.	.	.	75
St-Chély-d'Apcher	.	.	0	.	.	.	.	.	.	5	22	2	2	.	.	.	7	11	23	.	7	4	2	.	.	3	1	.	.	.	.	89
Le Malzieu	.	.	1	0	.	.	.	.	.	9	25	.	.	.	.	.	9	38	.	.	.	1	.	0	0	.	.	.	.	.	.	83
Nasbinals	.	.	.	.	.	.	.	.	.	7	8	4	5	4	3	5	9	9	18	.	7	.	3	2	.	.	12	4	6	.	3	109
Espalion	.	.	.	.	.	.	.	.	.	32	0	.	1	.	.	3	.	13	.	8	.	.	.	.	.	4	3	.	.	1	.	67
Entraygues	.	.	.	.	.	.	.	.	.	.	24	2	.	3	.	.	5	2	8	.	8	2	.	.	.	2	6	4	.	.	1	67
Laguiole	.	.	.	.	.	.	.	.	.	5	2	1	.	.	.	.	15	3	19	.	10	.	.	.	.	10	10	.	.	.	.	75
Figeac (S. hy.)	.	.	.	.	.	.	.	.	.	5	6	.	3	.	.	.	4	1	.	2	5	.	.	.	2	2	3	.	.	.	.	33
La Capelle M.	.	.	1	.	.	.	.	.	.	6	1	.	2	.	.	.	3	16	.	4	4	1	.	.	2	2	.	1	.	.	.	43
Livernon	.	.	.	.	.	.	.	.	.	7	3	.	1	4	.	.	7	5	.	5	.	.	.	.	3	2	1	4	.	.	.	42
Limogne	.	.	.	.	.	.	.	.	.	3	5	.	.	13	5	5	.	.	.	.	9	.	.	.	.	4	.	7	.	.	.	51
Saint-Géry	.	.	.	.	.	.	.	.	.	.	.	.	16	3	.	.	7	.	.	7	1	.	.	.	2	3	.	1	.	.	.	40
Lauzès	.	.	.	.	.	.	.	.	.	4	10	.	.	9	.	.	7	.	.	.	4	.	.	.	.	.	5	2	.	.	.	41
Cahors (P. C.)	.	.	.	.	.	.	.	.	.	5	4	0	.	11	4	1	4	.	.	.	4	.	.	.	.	2	5	1	1	.	.	43
Puy-l'Évêque	.	.	.	.	.	.	.	.	.	4	5	.	3	.	2	3	4	.	.	.	3	.	5	.	8	6	.	2	.	.	.	45
Fumel	.	.	.	.	.	.	.	.	1	9	2	.	.	12	1	1	11	.	.	.	3	1	.	.	.	3	2	4	0	.	.	50
Montflanquin	.	.	.	.	.	.	.	.	.	13	4	.	.	11	2	2	10	.	.	.	7	1	0	.	.	2	2	3	1	.	.	58
Villeneuve (P. C.)	.	.	.	.	.	.	.	.	1	7	5	.	.	10	4	2	7	.	.	.	.	1	.	0	.	5	5	3	2	.	.	52
Monclar d'A.	.	.	.	.	.	.	.	.	.	9	3	1	.	9	5	4	8	.	.	.	5	0	.	.	.	5	4	2	1	.	.	56
Bassins du Tarn et de l'Aveyron.																																
Pont de Montvert	.	.	.	.	.	.	.	5	18	26	32	.	79	13	.	31	72	72	33	.	12	.	.	.	.	.	.	.	.	.	.	393
Florac	.	.	.	.	.	.	.	.	5	15	24	.	63	.	.	2	20	33	26	.	11	.	.	.	.	.	7	.	.	.	.	206
Cassagnas	.	.	.	.	.	.	.	8	11	28	23	.	47	11	.	14	63	85	29	.	16	1	.	.	.	.	.	.	.	.	0	336
Meyrueis	.	.	.	.	.	.	.	.	.	4	4	15	29	15	.	.	8	27	17	.	9	1	.	.	.	2	5	1	.	.	.	138
Col du Marquairès	.	.	.	.	.	.	.	4	18	26	17	.	12	8	.	4	40	48	45	.	10	.	.	.	.	.	4	0	0	.	1	237
Trèves	.	.	.	.	.	.	.	.	.	.	3	13	.	.	.	31	16	35	27	.	9	.	.	.	.	.	.	.	.	.	.	134
Le Massegros	.	.	.	.	.	.	.	.	.	3	22	3	4	3	.	.	.	5	8	.	5	3	.	.	.	0	1	.	3	.	1	62
Millau	.	.	.	.	.	.	.	.	.	2	18	.	6	2	.	.	2	9	.	7	.	1	.	.	.	.	.	.	.	.	.	47
La Cavalerie	.	.	.	.	.	.	.	2	0	0	16	4	20	.	.	4	1	15	.	.	9	1	0	.	.	10	0	3	.	2	.	90
Cornus	.	.	.	.	.	.	.	.	.	8	12	2	10	34	1	.	3	11	18	.	.	.	.	.	.	.	.	.	16	.	6	121
Le Cabaretou	.	.	.	.	.	.	.	.	.	.	7	3	64	15	.	.	.	35	.	.	.	3	.	.	.	6	5	.	.	.	.	138
Fraïsse	.	.	.	.	.	.	.	.	.	.	16	.	54	13	.	.	.	23	.	.	12	.	.	.	.	.	6	3	.	.	.	127
La Salvetat-d'A.	.	.	9	.	.	.	.	.	.	.	10	.	50	33	11	.	.	24	.	.	11	.	.	.	.	10	15	8	.	.	1	182

STATIONS.	1	2	3	4	5	6	7	8	9	10	11	12	13	14	15	16	17	18	19	20	21	22	23	24	25	26	27	28	29	30	31	TOTAL.
Bassins du Tarn et de l'Aveyron (suite).																																
Pradelles-Cabardès	.	.	.	.	.	.	.	.	.	.	.	8	7	15	10	.	.	.	.	.	1	1	.	.	.	.	4	5	9	.	4	64
Castres	.	.	0	.	.	.	.	.	.	.	32	9	.	28	7	1	.	.	9	.	1	.	.	.	.	1	1	1	3	.	1	93
Alban	.	.	.	.	.	.	.	.	.	.	46	.	.	30	.	6	.	.	3	.	8	.	.	.	.	5	7	28	.	.	.	133
Villefranche-d'A.	.	.	.	.	.	.	.	.	.	.	19	.	.	7	2	1	4	.	4	.	8	.	.	.	.	2	2	1	1	.	.	50
Naucelle	.	.	.	.	.	.	.	.	.	1	22	0	.	2	2	1	1	.	7	.	8	0	.	.	.	2	4	2	2	.	0	54
Carmaux	.	.	.	.	.	.	.	.	.	.	19	.	.	7	4	.	3	.	1	.	4	.	.	.	.	.	.	1	3	.	.	42
Albi (P. C.)	.	.	.	.	.	.	.	.	.	.	10	.	5	5	3	.	.	5	.	5	10	.	.	.	1	2	1	8	.	.	.	55
Lavaur	.	.	.	.	.	.	.	.	.	17	.	.	.	26	7	.	2	1	.	.	8	.	.	.	.	.	4	3	.	.	.	68
Montauban (E. N.)	.	.	.	.	.	.	.	.	.	5	5	.	6	7	1	.	3	.	.	2	5	.	.	.	0	5	4	8	.	.	.	50
Caylus	.	.	.	0	.	.	.	.	.	2	15	2	.	13	4	0	5	.	.	.	11	.	.	.	.	2	4	2	2	.	.	62
Lalbenque	.	.	.	.	.	.	.	.	.	5	2	.	.	14	3	.	5	.	.	.	7	.	.	.	.	.	6	5	.	.	.	47
La Française	.	.	.	.	.	.	.	.	.	.	11	.	.	.	.	4	.	.	.	6	.	.	.	.	.	4	1	5	.	.	.	31
Bassin de la Garonne, cours supérieur, et affluents des Pyrénées.																																
Belesta	.	.	.	.	.	.	.	.	.	.	12	.	7	.	.	.	.	.	.	9	.	.	.	.	.	.	.	.	6	.	.	34
Mirepoix	.	.	.	.	.	.	.	.	.	.	3	.	.	15	2	.	.	.	.	.	.	.	.	.	.	.	.	11	7	.	2	40
Foix (E. N.)	.	.	.	.	.	.	.	.	.	.	12	.	.	8	2	.	.	.	.	.	.	.	.	.	.	.	.	4	7	.	.	33
Villeneuve-Durfort	.	.	.	.	.	.	.	.	.	.	13	.	.	25	1	.	.	.	.	.	.	1	.	.	.	.	.	.	8	.	.	48
Royat	.	.	.	1	.	.	.	.	.	.	5	.	2	20	.	.	.	.	.	.	.	4	.	.	.	.	.	2	5	.	.	39
Aulon	.	2	0	.	.	.	.	0	8	15	.	.	16	11	.	4	1	1	.	1	4	1	.	.	.	.	0	7	.	.	.	72
Izaut-de-l'Hôtel	.	.	1	.	.	.	.	.	.	.	14	.	.	18	16	.	5	.	0	.	.	7	0	.	.	.	.	4	7	.	.	73
Rieumes	.	.	1	.	.	.	.	.	.	.	6	.	.	17	5	.	1	.	.	.	3	2	.	.	.	.	1	4	5	.	2	47
Toulouse (Obs^{te})	.	.	1	.	.	.	.	.	.	8	4	.	10	22	5	.	3	.	.	.	1	0	0	.	0	.	1	3	1	.	0	59
Bassin de la Garonne (R. G.) au-dessous de Toulouse; bassins du Gers et de la Baïse; bassin de la Gironde.																																
Lannemezan	.	.	.	0	.	.	.	.	.	.	7	.	.	4	16	.	1	5	3	.	.	1	1	.	.	.	.	3	6	.	.	47
Castelnau-Magnoac	.	.	1	.	.	.	.	.	.	.	2	.	.	12	4	.	.	.	.	.	.	.	.	.	.	.	.	3	.	.	2	25
Trie	.	.	.	4	.	.	.	.	.	.	21	.	.	28	15	.	.	.	.	.	.	5	.	.	.	.	.	9	24	.	.	106
Miélan	.	.	.	.	.	.	.	.	.	2	5	.	1	17	1	.	2	.	1	.	.	.	.	.	.	.	1	3	1	.	0	34
Masseube	.	.	1	.	.	.	.	.	.	1	8	.	.	16	4	.	1	.	.	.	0	1	.	.	.	.	2	2	0	.	1	38
Lombez	.	.	.	.	.	.	.	.	.	.	4	.	.	18	4	.	.	.	.	.	1	3	.	.	.	.	.	4	3	.	.	37
Mirande	.	.	.	.	.	.	.	.	.	.	10	.	8	8	5	2	3	.	.	.	.	2	.	.	.	.	.	2	.	.	.	42
Auch (P. C.)	.	.	1	.	.	.	.	.	.	2	7	.	.	17	4	.	2	.	.	.	.	2	.	.	.	.	1	4	1	.	.	41
Canals	.	.	.	.	.	.	.	.	.	3	.	.	22	.	3	.	3	.	.	.	.	.	.	.	.	.	3	3	.	.	.	37
Beaumont	.	.	.	.	.	.	.	.	.	2	8	1	.	21	7	1	2	.	.	.	3	1	.	0	.	1	3	4	2	.	.	56
Vic-Fézensac	.	.	.	.	.	.	.	.	.	.	7	.	.	24	6	.	.	.	.	2	.	.	.	.	.	.	6	5	0	.	.	51
Eauze	.	.	.	.	.	.	.	.	.	6	.	.	16	7	4	.	6	.	.	.	4	.	.	.	4	3	6	.	3	.	.	58
Condom	.	.	.	.	.	.	.	.	.	3	6	.	.	25	6	1	3	.	.	.	4	.	.	.	.	4	3	3	.	.	.	59
Lectoure	.	.	.	.	.	.	.	.	.	2	6	.	.	19	.	.	.	.	.	.	6	.	.	.	.	2	5	3	2	.	.	45
Monteuq	.	.	.	.	.	.	.	.	.	8	2	.	3	12	1	.	4	.	.	.	5	.	.	.	1	2	.	7	.	.	.	45
Agen (P. C.)	.	.	.	.	.	.	.	.	5	2	2	.	9	5	.	3	2	.	.	1	.	.	.	.	.	.	2	1	.	.	.	32
La Réole	.	.	.	0	.	.	.	.	1	1	2	1	.	8	1	2	13	.	0	.	2	1	.	1	0	1	4	2	1	.	.	41
Sauveterre	.	.	.	.	.	.	.	.	1	2	4	4	.	8	.	5	12	.	.	.	4	.	.	.	.	2	4	.	2	.	.	47
Budos	.	.	.	.	.	.	.	.	1	1	3	1	1	9	5	3	11	.	1	.	6	1	0	0	.	1	5	3	2	.	.	52
Bordeaux (Obs^{te})	.	0	0	.	.	.	.	.	2	2	3	3	0	1	2	8	1	1	3	.	10	0	.	1	1	4	1	6	1	.	.	50
Saint-Julien	.	.	.	.	.	.	.	0	3	0	2	0	2	.	.	6	8	.	.	.	4	.	.	.	.	5	4	6	1	.	.	41
Royan	.	.	.	.	.	.	.	.	3	4	2	.	3	.	2	13	5	.	.	.	.	.	.	.	.	1	2	2	2	.	.	39
La Coubre	.	.	.	.	.	.	.	.	5	4	4	.	3	.	.	12	2	.	.	.	.	.	.	.	.	.	1	2	.	.	.	33

STATIONS.	1	2	3	4	5	6	7	8	9	10	11	12	13	14	15	16	17	18	19	20	21	22	23	24	25	26	27	28	29	30	31	TOTAL.
BASSINS ENTRE LA GIRONDE ET LES PYRÉNÉES.																																
Petits bassins entre la Gironde et l'Adour.																																
Saint-Nicolas	.	.	1	.	.	.	.	0	3	2	2	.	4	.	2	11	15	.	.	.	0	0	.	0	1	3	3	3	.	.	.	51
Hourtin	.	.	.	.	.	.	.	.	2	.	2	.	4	.	.	9	25	.	.	.	1	.	.	2	3	3	3	2	.	.	.	55
Moutchic	.	.	1	.	.	.	.	.	1	1	5	1	4	1	1	7	13	.	.	.	6	0	.	1	1	3	3	6	.	.	.	53
Le Porge	.	.	1	.	.	.	.	.	1	1	3	1	3	3	.	8	6	.	.	.	8	2	.	1	0	1	1	3	0	.	0	44
Arès	.	.	1	.	.	.	.	.	1	1	1	5	3	6	0	9	4	.	.	.	9	.	.	2	1	1	3	3	2	.	1	50
Piquey	.	.	1	.	.	.	.	.	1	0	0	4	3	4	1	9	3	.	.	.	9	.	.	3	2	3	2	3	.	.	1	47
Audenge	.	.	1	.	.	.	.	.	1	1	1	1	2	7	.	11	8	.	.	.	9	1	.	.	1	6	5	5	.	.	1	59
La Salie	.	.	1	.	.	.	.	.	.	1	1	1	.	5	.	6	2	.	.	.	10	1	.	1	4	1	4	5	7	.	1	50
Arcachon (C. M.)	.	0	1	.	.	.	.	.	1	1	2	1	3	4	3	12	6	0	.	.	8	.	.	2	1	4	3	2	1	.	1	53
Belin	.	0	1	.	.	.	.	.	0	1	5	1	1	7	.	7	7	1	.	.	8	0	.	.	1	4	2	4	3	1	.	54
Pissos	.	.	1	.	.	.	.	.	.	2	6	.	7	9	3	8	10	.	6	3	.	.	.	.	.	3	.	.	8	.	.	67
Bassin de l'Adour.																																
Pic du Midi	.	.	.	.	.	.	.	.	.	14	8	3	8	18	7	6	11	8	.	.	10	11	.	1	1	.	.	7	2	.	.	114
Bagnères-de-Big.	.	.	2	.	.	.	.	.	.	3	14	.	5	25	21	.	2	.	2	.	.	4	.	.	.	.	.	3	6	.	.	87
Lourdes	.	.	.	2	.	.	.	.	1	.	20	.	5	23	15	.	.	2	.	.	.	4	.	.	.	.	.	4	7	.	.	83
Peyranère	.	.	.	.	.	.	.	.	15	13	10	.	.	.	23	.	15	.	8	.	.	5	.	.	.	.	.	.	5	.	.	94
Gélan	.	.	.	.	.	.	.	.	.	6	24	.	38	27	.	32	15	.	.	.	.	.	.	.	.	.	.	.	.	.	.	143
Bedous	.	.	.	.	.	.	.	.	.	3	4	.	6	27	.	2	44	.	4	.	4	8	.	.	.	.	.	.	.	.	.	102
Tarbes (P. C.)	.	.	2	.	.	.	.	.	.	2	7	.	13	16	.	.	.	.	3	7	4	3	.	.	.	.	.	3	.	.	1	61
Villecomtal	.	.	.	1	.	.	.	.	.	2	5	.	.	22	4	.	3	.	2	.	.	2	.	.	.	.	3	2	0	.	.	46
Maubourguet	.	.	1	.	.	.	.	.	.	2	7	.	.	25	9	.	3	.	.	.	.	2	.	.	.	.	.	2	.	.	.	51
Lescar (E. N.)	.	.	3	.	.	.	.	.	.	12	5	.	5	6	13	0	4	.	8	.	2	.	.	.	.	.	10	.	.	.	2	68
Pau (Château)	.	.	.	.	.	.	.	.	1	3	1	.	20	10	.	2	.	6	.	1	1	.	.	.	.	.	.	3	.	.	1	49
Oloron	.	.	3	.	.	.	.	.	.	3	4	.	6	27	15	.	3	1	4	.	2	1	.	.	.	.	.	4	2	.	.	75
Mauléon	.	.	1	.	.	.	.	.	1	6	.	.	42	14	.	.	10	.	.	.	.	.	.	.	.	4	.	.	.	.	.	78
St-J.-Pied-de-Port	.	5	.	.	.	.	.	.	8	.	11	29	26	.	.	.	11	.	4	2	1	.	.	2	.	.	5	3	.	2	.	110
Orthez	.	.	1	.	.	.	.	.	.	1	15	1	6	13	3	.	12	2	.	.	3	.	.	.	.	.	4	4	1	.	1	67
Riscle	.	.	1	.	.	.	.	.	.	1	7	1	0	27	2	1	5	.	.	.	2	.	.	.	.	.	4	4	1	.	.	57
Cazaubon	.	.	0	.	.	.	.	.	.	9	7	1	.	19	1	1	5	.	.	.	4	.	.	.	.	4	4	11	1	.	.	67
Mont-de-Marsan	.	.	0	.	.	.	.	.	0	13	11	.	1	17	7	7	11	1	.	.	4	.	.	.	.	2	2	6	2	.	2	87
Saint-Sever	.	.	1	.	.	.	.	.	0	8	6	0	5	15	3	3	18	5	1	.	3	.	.	.	0	0	5	4	2	.	1	80
Tartas	.	.	.	0	.	.	.	.	1	6	11	2	2	14	2	8	12	1	1	.	0	0	.	.	.	1	2	3	3	.	1	71
Dax (P. C.)	.	.	.	.	.	.	.	.	.	5	10	3	3	17	8	4	10	.	1	.	2	0	.	.	.	2	3	10	3	.	3	84
Peyrehorade	.	.	.	.	.	.	.	.	.	8	13	.	.	9	8	10	4	.	.	.	5	.	.	.	4	.	.	11	.	.	.	73
Biarritz (sémaph.)	.	.	.	1	.	.	.	.	.	2	6	2	2	23	10	1	7	.	.	.	7	.	.	.	4	6	2	6	5	.	1	85
VERSANT DE LA MÉDITERRANÉE.																																
BASSINS ENTRE LES PYRÉNÉES ET LE RHÔNE.																																
Bassins du Tech, de la Tet et de l'Agly.																																
Col de la Quillane	.	.	.	.	.	.	.	.	4	3	.	.	4	.	.	6	.	.	2	.	.	.	.	.	.	.	.	7	.	.	.	26
Montlouis (C. M.)	.	.	.	.	.	.	.	.	.	6	.	.	9	.	.	19	.	8	.	.	4	.	.	.	.	.	.	8	.	.	.	54
La Preste	.	.	.	.	.	.	.	.	.	4	8	14	4	6	.	1	1	2	.	.	2	5	.	.	5	.	19	23	.	.	5	99
Prats-de-Mollo	.	.	.	.	.	.	.	.	.	.	5	5	16	.	.	6	3	.	.	.	10	.	.	.	.	.	.	18	.	.	.	63

STATIONS.	1	2	3	4	5	6	7	8	9	10	11	12	13	14	15	16	17	18	19	20	21	22	23	24	25	26	27	28	29	30	31	TOTAL.
Bassins du Tech, de la Tet et de l'Agly (suite).																																
Bellegarde	.	.	.	.	.	.	.	.	.	.	.	.	10	5	.	.	.	.	.	.	3	.	.	.	.	.	.	.	.	2	.	20
Céret	.	.	.	.	.	.	.	.	.	.	.	.	.	17	5	.	.	.	.	.	4	.	.	.	.	.	.	.	4	.	.	30
Prades	.	.	.	.	.	.	.	.	.	.	.	.	.	16	2	.	.	.	.	.	.	.	.	.	.	.	.	.	.	.	.	18
Vinça	.	.	.	.	.	.	.	.	.	.	.	.	18	6	.	.	.	.	.	.	.	.	.	.	.	.	.	.	.	.	.	24
Caudiès-de-St-Paul	.	.	1	.	.	.	.	.	.	.	2	.	31	12	.	.	.	.	.	.	.	.	0	.	.	.	.	2	.	.	.	48
Perpignan (Obsre)	.	.	0	.	.	.	.	.	0	.	.	.	30	21	.	.	.	.	.	.	.	0	.	.	.	.	0	.	.	.	.	51
Estagel (C. M.)	.	.	.	.	.	.	.	.	.	.	.	13	9	36	.	.	.	.	.	.	.	.	.	.	.	.	.	.	.	.	.	58
St Laurent de la S.	.	.	.	.	.	.	.	.	.	.	.	.	54	.	.	.	.	.	.	.	.	.	.	.	.	.	.	.	.	.	.	54
Le Barcarès	.	.	.	.	.	.	.	.	.	.	.	.	51	4	.	.	.	.	.	.	.	.	.	.	.	.	.	.	.	.	.	55
Port-Vendres	.	.	.	.	.	.	.	.	.	.	.	5	44	.	.	.	.	.	.	.	.	2	.	.	.	.	.	.	.	.	.	51
Cap Béar (phare)	.	.	.	.	.	.	.	.	.	.	.	3	62	.	.	.	.	.	.	.	2	.	.	.	.	.	6	1	.	.	.	73
Banyuls	.	.	.	.	.	.	.	.	.	.	.	.	10	68	.	.	.	0	2	.	.	9	.	.	.	.	.	1	2	.	.	92
Bassin de la Sègre.																																
Col de Puymorens	.	.	2	4	.	.	.	.	.	3	2	.	.	.	.	.	.	17	.	.	.	.	.	.	.	.	1	6	.	.	.	35
Angoustrine	.	.	.	.	.	.	.	.	.	10	.	.	2	.	.	17	.	.	.	.	.	.	.	.	.	.	.	.	.	.	.	29
Bourg-Madame	.	.	.	.	.	.	.	.	.	10	.	.	4	.	.	.	.	3	.	.	.	.	.	.	.	.	.	.	.	.	.	17
Bassin de l'Aude.																																
Le Bousquet	.	.	1	.	.	.	.	.	.	6	.	.	8	9	.	.	.	.	.	.	5	5	3	.	.	.	.	6	.	.	.	44
Mérial	.	.	1	.	.	.	.	.	.	11	.	.	9	7	.	.	.	.	.	.	3	2	0	1	.	.	4	3	.	.	.	42
Espezel	.	.	3	.	.	.	.	.	.	8	.	.	7	5	8	.	.	.	.	.	.	.	.	.	.	.	4	.	.	.	.	36
Les Fanges	.	.	4	.	.	.	.	.	.	9	.	.	5	13	.	.	.	.	.	.	2	2	.	.	.	.	.	8	.	.	2	46
Monthaut (h. b.)	.	.	.	.	.	.	.	.	.	3	.	19	40	4	.	.	.	.	.	2	.	.	.	.	.	.	4	.	.	4	.	76
Monthoumet	.	.	.	.	.	.	.	.	.	.	.	.	48	13	.	.	.	.	.	.	.	.	.	.	.	.	.	1	.	.	1	62
Castillon	.	.	.	.	.	.	.	.	.	9	.	25	47	.	.	.	.	.	.	1	.	.	0	.	.	.	5	.	.	0	.	87
Montlaur	.	.	.	.	.	.	.	.	.	1	.	25	45	5	.	.	.	.	.	.	.	.	.	.	.	.	2	.	.	.	.	82
Moux	.	.	.	.	.	.	.	.	.	3	.	22	46	4	.	.	.	.	.	.	.	.	.	.	.	.	0	.	.	.	.	76
Barbaira	.	.	.	.	.	.	.	.	.	3	.	.	67	1	.	.	.	.	.	.	.	.	.	.	.	.	.	1	.	.	.	72
Carcassonne (C.M.)	.	.	1	.	.	.	.	.	.	7	3	.	60	22	.	.	.	4	.	1	.	.	.	.	.	.	1	1	.	0	.	101
Lasbordes	.	.	.	.	.	.	.	.	.	19	.	.	46	17	.	.	.	5	.	.	.	.	.	.	.	.	.	.	.	.	.	86
Lespinassière	.	.	2	.	.	.	.	.	.	20	4	.	56	33	8	.	.	15	.	2	.	5	.	3	.	.	9	11	.	3	1	173
Caunes (h. b.)	.	.	.	.	.	.	.	.	.	13	.	.	51	4	.	.	.	5	.	.	.	.	.	.	.	.	.	.	.	.	.	73
Bassins de l'Orb, de l'Hérault, du Lez et du Vidourle.																																
Saint-Pons	.	.	.	.	.	.	.	.	.	.	2	.	68	23	2	.	.	.	.	.	.	.	.	.	.	.	4	.	.	.	.	99
Le Poujol	.	.	.	.	.	.	.	.	10	.	.	2	65	12	.	.	.	20	.	5	.	.	.	.	.	.	.	.	.	.	.	114
Saint-Gervais	.	.	.	.	.	.	.	.	31	.	.	.	47	1	.	.	.	29	.	.	.	.	.	.	.	.	.	.	.	.	.	108
Bédarieux	.	.	.	.	.	.	.	2	7	.	2	.	40	45	.	.	.	23	.	.	1	.	.	.	.	.	.	.	.	.	.	120
L'Escandolgue	.	.	.	.	.	.	.	.	3	1	2	.	22	12	.	.	.	29	.	.	6	.	.	.	.	.	1	.	.	.	.	76
Lodève	.	.	.	.	.	.	.	.	9	.	.	15	18	.	.	.	.	25	.	.	8	.	.	.	.	.	.	.	.	.	.	75
Le Caylar	.	.	.	.	.	.	.	4	4	3	6	.	31	14	.	4	3	37	3	.	5	.	.	.	.	.	.	.	.	.	6	120
Blandas	.	.	.	.	.	.	.	5	14	30	7	.	26	45	.	.	5	24	46	.	15	.	.	.	.	.	2	.	.	.	.	218
Le Vigan	.	.	.	.	.	.	.	10	20	34	4	.	12	26	.	17	41	40	6	.	.	.	.	.	.	.	.	.	.	.	.	210
Valleraugue	.	.	.	.	.	.	4	20	54	12	.	30	30	.	16	30	40	75	18	.	.	.	.	.	.	.	.	.	.	.	.	329
Saint-Bauzille	.	.	.	.	.	.	.	2	4	2	3	.	25	17	.	20	10	20	14	.	13	.	.	.	.	.	.	.	.	.	.	130
Nîmes (E. N.)	.	.	.	.	.	.	.	.	.	.	1	.	5	7	.	.	7	19	5	.	14	.	.	.	.	.	.	9	.	.	.	66

STATIONS.	1	2	3	4	5	6	7	8	9	10	11	12	13	14	15	16	17	18	19	20	21	22	23	24	25	26	27	28	29	30	31	TOTAL.
Bassins de l'Orb, de l'Hérault, du Lez et du Vidourle (suite).																																
Lunel	.	.	.	.	.	.	.	.	.	.	.	.	5	.	.	.	.	6	.	.	1	.	.	.	.	.	.	.	.	.	.	12
Montpellier (E. N.)	.	.	.	.	.	.	.	3	.	.	.	10	5	17	.	2	4	.	.	7	.	.	.	.	.	.	.	.	.	.	.	.	46
St-Mathieu de Tr.	.	.	.	.	.	.	.	.	.	.	.	.	39	.	.	.	.	15	.	.	.	.	.	.	.	.	.	.	.	.	.	.	54
Plateau de Valène	.	.	.	.	.	.	3	2	1	.	.	19	23	.	7	3	9	11	.	5	.	.	.	.	.	.	.	.	.	.	.	.	83
Gignac	.	.	.	.	.	.	.	31	21	.	.	.	.	.	.	.	.	7	2	.	5	.	.	.	.	.	.	.	.	.	.	.	66
Cette (P. C.)	.	.	.	.	.	.	.	.	.	.	2	6	14	2	.	.	.	5	.	5	.	.	.	.	.	.	.	.	.	.	.	.	34
Agde	.	.	.	.	.	.	.	.	.	.	1	.	26	9	.	.	.	.	.	.	.	.	.	.	.	.	.	.	.	.	.	.	36
Béziers	.	.	.	.	.	.	.	.	.	.	.	.	36	29	.	.	.	.	.	.	3	.	.	.	.	.	.	.	.	.	.	.	68
Capestang	.	.	.	.	.	.	.	.	.	.	.	.	38	35	4	.	.	5	.	.	.	.	.	.	.	.	.	.	.	.	.	.	82
BASSIN DU RHÔNE.																																
Bassin de la Saône supérieure.																																
Miélin	.	4	3	.	6	.	.	.	14	26	12	.	.	.	.	.	.	.	14	.	.	.	.	.	14	15	6	5	4	2	1	126
Belfahy	.	.	1	1	0	1	.	.	4	5	17	2	.	.	.	.	.	.	3	8	.	.	0	0	0	16	30	9	18	8	8	132
Villersexel	.	.	7	.	0	.	.	.	7	49	.	.	.	.	.	.	.	.	16	.	1	7	.	.	1	.	6	.	1	7	4	106
Montbozon	.	.	2	.	3	.	.	.	3	5	57	.	.	.	.	.	.	.	2	10	.	.	8	.	.	.	.	9	1	7	9	117
Marnay	.	.	3	3	2	1	.	.	4	3	46	.	.	.	.	1	.	.	9	9	.	.	0	.	0	0	9	2	1	2	1	96
Chaumercenne	.	.	6	.	1	.	.	.	7	7	38	.	.	.	1	.	.	4	21	.	.	2	.	.	1	3	5	5	0	2	1	104
Conflandey	.	.	0	.	.	.	.	5	8	37	1	.	.	.	.	.	.	6	12	.	.	.	.	.	.	15	2	1	1	1	2	91
Plombières	.	.	1	.	1	.	.	3	22	32	22	3	.	.	1	.	.	1	18	1	.	.	.	.	7	13	1	3	12	13	3	158
Xertigny	.	.	4	1	.	.	.	.	5	1	1	1	.	.	.	.	.	.	.	1	.	.	.	.	1	1	1	1	1	1	1	21
Monthureux-s.-S.	.	.	3	1	2	.	.	.	3	5	5	.	.	.	.	.	.	1	3	.	.	1	.	.	.	2	4	2	1	3	1	39
Fontenoy-le-Ch.	.	.	8	.	2	.	.	.	6	14	6	.	.	.	1	.	.	.	8	1	.	.	.	2	1	.	.	6	10	4	3	73
Montdoré	.	.	8	.	5	0	.	.	2	13	21	.	.	.	.	.	.	.	6	7	.	.	.	.	.	1	9	2	1	7	2	84
Villars-le-Pautel	.	.	8	.	2	.	.	.	14	20	.	.	.	.	0	.	.	7	6	.	1	.	.	.	2	10	1	2	1	2	1	77
Bourbonne-les-B.	.	.	1	2	.	.	.	.	4	11	10	.	.	.	.	.	.	.	3	4	.	.	.	.	.	1	14	13	17	16	3	99
La Ferté-s.-Am.	.	.	2	4	.	.	.	.	.	15	8	.	.	.	.	.	.	.	.	.	.	.	.	.	.	.	.	.	.	.	.	29
Jussey	.	.	3	2	1	.	.	.	5	19	25	0	.	.	.	0	.	.	9	.	.	7	.	.	1	1	12	1	5	14	0	105
Chalindrey	.	.	2	.	0	.	.	.	5	9	16	1	.	.	1	0	1	.	8	3	.	0	.	.	0	3	11	3	6	9	1	79
Villegusien	.	.	.	.	2	.	.	.	5	7	9	.	.	.	.	.	.	7	4	.	.	.	.	.	2	7	2	4	.	6	.	55
Vaux-s.-Aubigny	.	.	0	.	.	.	.	8	6	9	.	.	.	.	.	.	.	9	2	.	1	.	.	.	4	5	4	1	5	0	0	55
Is-sur-Tille	.	1	.	.	.	.	.	1	9	6	.	.	.	.	.	.	8	10	4	.	.	.	.	.	1	11	3	5	4	2	1	66
St-Seine-l'Abbaye	.	.	2	.	1	.	.	.	2	9	11	1	.	.	1	.	4	13	16	6	.	2	.	1	1	3	.	6	3	2	3	87
Sombernon	.	.	1	.	1	.	.	.	11	13	.	.	.	.	0	5	15	14	3	.	.	.	.	.	.	6	.	.	.	.	.	69
Dijon (P. C.)	.	.	.	.	1	.	.	.	3	27	0	.	.	.	.	.	10	12	1	.	.	.	.	.	.	10	2	2	.	2	.	70
Vonges (Poudrie)	.	.	6	.	.	2	.	.	4	6	28	.	.	.	.	2	.	3	18	6	.	.	.	.	2	.	8	4	1	5	.	95
Auxonne	.	.	5	.	1	.	.	.	4	8	31	.	.	.	2	.	.	10	16	4	.	.	.	.	1	.	10	6	1	2	1	102
St-Jean-de-Losne	.	.	3	.	1	.	.	.	7	38	.	.	.	.	1	.	13	10	8	.	.	.	.	.	.	6	1	4	.	1	.	93
Bassin de la Saône inférieure, au-dessous du confluent du Doubs.																																
Beaune	.	0	.	.	.	.	.	1	5	26	2	.	.	.	.	1	24	16	3	.	0	0	0	.	0	9	0	10	.	1	0	98
Lons-l-Saunier (E.N)	.	.	9	.	0	.	.	.	5	11	30	.	.	.	6	.	.	2	9	7	6	12	.	.	.	.	4	10	2	3	5	123
Cluny (E. N.)	.	.	0	.	.	.	.	.	3	25	1	.	.	.	2	.	33	13	1	.	2	1	0	.	1	3	4	1	1	3	0	95
Bourg	.	.	5	.	.	.	.	.	6	11	41	.	.	.	1	.	24	29	16	.	8	.	.	.	.	.	4	1	4	5	.	155
Belleville	.	.	.	4	.	.	.	.	4	.	27	2	.	.	.	.	.	51	16	.	1	.	.	.	.	.	.	.	.	.	.	105
Trévoux	.	.	3	.	.	.	.	.	.	2	31	.	.	.	.	1	19	53	.	.	7	1	.	.	.	.	2	.	.	3	.	122
Tarare	.	.	.	.	.	.	.	.	.	2	33	.	.	.	2	.	22	43	11	.	.	6	2	.	.	.	3	2	3	.	.	129
Mont Verdun	.	.	1	2	.	.	.	.	.	.	21	.	.	.	.	1	1	47	13	0	5	4	.	.	.	.	2	.	1	.	3	101

STATIONS.	1	2	3	4	5	6	7	8	9	10	11	12	13	14	15	16	17	18	19	20	21	22	23	24	25	26	27	28	29	30	31	TOTAL.
Bassin de la Saône inférieure, au-dessous du confluent du Doubs (suite).																																
L'Arbresle	.	.	.	1	1	.	.	.	1	.	23	.	.	.	0	.	.	51	14	1	3	6	0	.	.	.	.	1	1	.	1	104
Ste-Foy-l'Argent	.	.	.	.	.	.	.	.	.	.	26	.	.	.	.	.	.	37	35	3	5	2	1	.	.	.	.	.	.	.	3	112
Bassin du Doubs.																																
Mouthe	.	0	5	.	.	.	.	4	3	28	3	.	.	.	.	.	.	4	16	5	3	1	1	.	2	23	3	7	1	11	1	121
Pontarlier (P. C.)	.	.	4	3	1	.	.	.	2	12	45	0	.	.	.	.	.	.	9	3	9	.	3	.	1	1	5	15	18	21	6	158
Pont-de-Roide	.	.	3	.	.	.	.	.	3	9	22	.	.	.	.	.	.	.	4	12	2	.	1	.	.	.	18	18	.	9	2	103
Belfort	.	.	1	.	2	.	.	.	3	3	2	.	.	.	.	.	.	.	.	4	1	.	.	.	.	.	4	4	1	4	2	31
Montbéliard	.	.	5	.	.	.	.	.	4	13	20	.	.	.	.	.	.	.	7	11	1	.	.	.	1	.	14	12	3	9	4	104
Fort de Planoise	.	.	4	4	2	.	.	.	2	10	62	2	.	.	.	.	.	.	.	24	.	1	1	.	.	.	17	4	3	3	4	143
Besançon (Obs.)	.	.	9	.	1	.	.	.	5	25	43	.	.	.	1	.	.	2	20	.	0	0	0	.	0	10	8	5	3	3	2	137
Chailluz	.	.	4	.	3	.	.	.	22	48	7	.	.	.	.	.	.	4	24	.	.	.	.	.	.	17	.	.	.	.	.	129
Ornans	.	.	2	6	.	.	.	.	.	8	34	.	.	.	.	.	.	.	2	24	1	.	2	.	.	.	24	5	2	8	3	121
Levier	.	.	4	.	.	.	.	1	2	19	.	.	.	.	.	.	.	.	11	1	1	2	.	.	.	7	17	2	1	5	2	76
Arbois	.	.	10	.	.	.	.	.	.	6	.	.	.	.	2	.	.	29	.	.	2	3	.	.	.	13	.	6	.	.	.	71
Bassin du Rhône proprement dit, cours moyen.																																
Douvaine	.	.	.	2	.	.	.	.	1	.	51	.	.	.	.	.	.	.	.	.	.	19	.	.	.	.	4	3	3	.	.	82
Col des Gets	.	.	.	1	.	.	.	.	.	.	11	2	.	.	.	.	.	3	10	6	7	8	.	.	.	.	.	5	6	7	13	80
Mélan	.	.	1	6	.	.	.	.	.	.	39	2	.	.	.	.	.	.	.	.	9	10	0	.	.	.	4	2	3	2	4	82
Chamonix	.	.	.	4	.	.	.	.	.	.	13	2	.	.	.	.	.	.	7	0	6	6	3	1	.	.	2	1	6	0	3	54
Sallanches	.	.	1	.	.	.	.	.	.	1	11	10	.	.	.	.	.	.	5	2	13	5	.	.	.	.	8	5	9	6	.	76
Bonneville	.	.	8	.	.	.	.	.	.	27	5	.	.	.	.	.	.	.	3	0	13	.	.	.	.	.	4	1	4	1	.	66
Annemasse	.	.	.	4	.	.	.	.	.	.	36	3	.	.	.	.	.	.	1	.	9	7	0	.	0	.	3	2	2	0	1	68
Gex	.	.	5	.	.	.	.	.	3	.	24	12	.	.	.	.	.	2	4	2	2	.	.	2	3	.	2	5	7	10	.	83
Cruseilles	.	.	.	5	.	.	.	.	.	6	35	.	.	.	.	.	.	.	4	.	9	11	.	.	.	.	3	1	10	1	1	86
Annecy	.	.	.	2	.	.	.	.	.	.	33	1	.	.	.	.	.	.	13	3	0	.	.	.	.	.	5	3	.	9	3	72
Leschaux	.	.	.	4	.	.	.	.	.	3	26	.	.	.	.	.	.	.	3	1	18	6	4	1	.	.	9	4	6	3	6	94
Rumilly	.	.	4	0	.	.	.	.	0	2	44	1	.	.	.	.	.	.	10	2	16	10	.	.	.	.	5	5	7	.	4	110
Albens	.	.	1	5	.	.	.	.	.	0	57	0	.	.	.	.	.	.	11	.	15	8	.	1	.	.	6	0	7	.	3	114
Chambéry	.	.	.	0	4	.	.	.	.	.	32	0	.	.	.	.	.	3	11	.	25	4	2	3	.	.	9	.	6	.	5	104
Les Échelles	.	.	6	6	.	.	.	.	.	.	46	.	.	.	.	.	.	5	15	.	33	15	15	.	.	.	7	.	5	.	4	157
Novalaise	.	.	.	10	.	.	.	.	.	.	64	.	.	.	.	.	.	.	.	.	37	10	7	18	.	.	3	2	2	.	7	160
Lhuis	.	.	5	.	.	.	.	.	.	7	.	.	.	.	.	.	22	9	.	.	16	.	.	.	.	.	.	.	.	.	.	59
Belley	.	.	3	.	.	.	.	.	.	10	34	.	.	.	.	.	3	10	11	.	4	3	2	.	.	.	.	7	.	.	.	87
Hauteville	.	.	1	.	.	.	.	.	1	10	8	.	.	.	.	3	.	.	2	2	2	2	3	.	.	.	.	1	.	.	2	37
Nantua	.	4	.	.	.	.	.	.	4	18	28	.	.	.	.	.	.	24	14	7	11	2	1	.	1	2	8	2	7	3	6	142
Neuville-s-Ain	.	.	6	.	.	.	.	.	5	18	32	.	.	.	1	.	3	30	14	1	14	1	.	.	.	.	4	3	2	4	2	145
Montluel	.	.	3	.	.	.	.	.	.	8	30	.	.	.	.	.	30	15	21	.	13	.	.	.	.	.	.	.	.	4	.	124
Lyon (Tête d'Or)	.	.	1	0	.	.	.	.	.	.	29	.	.	.	.	1	.	51	16	0	5	3	0	0	.	.	1	.	1	.	4	112
St-Genis-Laval (Obs)	.	.	0	0	.	.	.	.	.	.	21	.	.	.	.	1	1	56	14	0	5	5	0	0	.	.	0	0	0	.	1	104
St-Romain-en-Gal	.	.	2	.	.	.	.	.	.	.	25	.	.	.	.	.	2	61	21	.	3	6	.	.	.	.	.	.	.	2	.	125
Yzieux	.	.	0	.	.	.	.	.	.	2	18	.	0	.	1	.	46	24	.	3	12	1	0	.	.	0	0	1	.	0	.	108
La Valla	.	.	.	.	.	.	.	.	.	.	34	.	2	.	4	.	13	48	32	.	9	8	1	.	.	.	.	.	3	.	1	156
Mont Pilat	.	5	4	.	.	.	.	.	3	35	34	.	20	.	12	130	85	.	.	7	37	12	12	.	.	2	1	10	.	1	3	414
Bassin de l'Isère.																																
Megève	.	.	3	.	.	.	.	.	.	.	14	7	.	.	.	.	.	.	4	4	.	11	.	2	.	.	3	5	12	4	3	73
Beaufort	.	.	.	1	.	.	.	.	.	0	27	7	.	.	.	.	.	.	8	.	10	8	2	2	.	.	10	5	15	2	9	108

STATIONS.	1	2	3	4	5	6	7	8	9	10	11	12	13	14	15	16	17	18	19	20	21	22	23	24	25	26	27	28	29	30	31	TOTAL.
Bassin de l'Isère (suite).																																
Mont-Gilbert (f.)	.	.	.	1	.	.	.	.	.	1	8	4	.	.	.	.	.	.	.	.	8	16	7	2	.	.	5	3	4	3	4	65
Sainte-Foy	.	.	.	.	.	.	.	.	.	.	12	.	.	.	.	.	.	.	6	.	2	15	2	4	.	2	1	3	5	.	.	53
Bessans	.	.	.	.	.	.	.	.	.	9	12	8	.	.	.	.	.	.	.	.	.	8	5	5	.	.	.	.	4	.	.	52
Modane	.	.	.	.	.	.	.	.	.	2	22	0	.	.	.	.	.	.	3	.	1	5	5	9	.	.	1	.	.	.	4	52
L'Esseillon (fort)	.	.	.	.	.	.	.	.	.	.	4	.	.	.	.	.	1	1	2	.	.	1	.	4	.	.	.	1	.	1	2	18
Bozel	.	.	.	2	.	.	.	.	.	.	12	7	.	.	.	.	.	.	.	.	6	12	5	.	.	.	0	3	5	.	4	56
St-Jean d'Arves	.	.	1	.	.	.	.	.	.	3	26	1	.	.	.	0	.	6	12	.	11	6	4	1	.	.	3	.	5	.	1	80
Saint-Bonnet	.	.	.	.	.	.	.	.	1	31	36	2	.	.	.	.	16	36	30	.	.	.	.	.	.	.	.	.	.	.	.	152
La Mûre	.	.	.	.	.	.	.	.	.	.	0	1	.	.	.	.	0	2	.	.	.	1	1	.	.	.	.	.	.	.	.	5
Grenoble (E. N.)	.	.	.	.	.	.	.	.	.	2	3	.	.	.	.	.	.	2	.	.	16	.	.	.	.	.	20	.	.	3	.	45?
La Tronche	.	.	.	.	.	.	.	.	.	3	29	.	.	.	.	.	6	8	.	.	26	1	0	.	.	.	5	10	1	4	.	91
Bassin de la Durance.																																
Mont Genèvre	.	.	.	.	.	.	.	.	10	20	8	.	.	5	.	.	8	10	.	.	10	.	4	.	.	.	.	.	.	.	.	75
Aiguilles	.	.	.	.	.	.	.	.	.	5	15	.	.	.	.	.	.	5	.	.	15	.	10	.	.	.	.	.	.	.	.	50
Chorges	.	.	.	.	.	.	.	.	.	1	3	.	.	.	.	.	6	8	.	.	.	.	.	.	.	.	.	.	.	.	.	18
Gap (P.C.)	.	.	.	.	.	.	.	.	.	18	24	.	.	.	.	.	.	50	20	.	.	30	.	.	.	.	.	.	.	.	.	144
Veynes	.	.	.	.	.	.	.	.	.	6	14	.	.	.	.	.	49	49	15	.	14	3	.	.	.	.	1	.	.	.	.	151
Serres	.	.	.	.	.	.	.	.	.	8	6	.	.	.	.	.	45	.	.	15	.	.	.	.	.	.	.	.	.	.	.	74
Orpierre	.	.	.	.	.	.	.	.	.	.	2	.	.	.	.	18	30	30	.	.	33	.	2	.	.	2	.	.	.	.	.	117
Laragne	.	.	.	.	.	.	.	.	.	.	18	.	.	.	.	.	54	47	22	.	17	.	.	.	.	.	.	.	.	.	.	157
Sisteron	.	.	.	.	.	.	.	.	.	8	15	1	.	.	.	.	70	50	40	.	20	1	.	.	.	.	.	.	1	.	.	206
St-Étienne-les-Org.	.	.	.	.	.	.	.	.	6	12	.	.	.	.	.	.	96	31	30	.	26	.	.	.	.	.	.	.	.	6	.	208
Forcalquier	.	.	.	.	.	.	.	.	.	.	3	.	.	.	.	.	30	22	25	.	22	.	.	.	.	.	.	.	.	.	.	102
Manosque	.	.	.	.	.	.	.	.	.	.	.	.	.	.	.	.	15	20	.	.	20	.	.	.	.	.	.	.	.	.	.	55
Lagarde	.	.	.	.	.	.	.	.	.	.	7	.	.	.	.	11	.	15	.	12	.	.	.	.	.	.	.	.	.	.	.	45
Apt	.	.	.	.	.	.	.	.	.	.	7	.	.	.	.	.	.	29	.	11	.	.	.	.	.	.	.	.	.	.	.	47
Mirabeau	.	.	.	.	.	.	.	.	.	.	3	.	.	.	.	.	30	14	8	.	11	.	.	.	.	.	.	.	.	.	.	66
Pertuis	.	.	.	.	.	.	.	.	.	3	.	1	.	.	.	15	12	7	.	18	.	.	.	.	.	.	.	.	.	.	.	56
Venelles	.	.	.	.	.	.	.	.	.	.	2	.	.	.	.	.	4	2	2	.	14	.	.	.	.	.	.	.	.	.	.	24
Cavaillon	.	.	.	.	.	.	.	.	.	4	.	.	2	.	.	13	14	2	.	13	.	.	.	.	.	.	.	.	.	.	.	53
Bassins de l'Ardèche, de la Cèze et du Gard; petits bassins de la rive droite du Rhône.																																
Privas (E. N.)	.	.	.	0	.	.	0	0	1	10	17	.	3	.	.	22	117	78	.	0	24	.	.	.	.	.	.	.	3	0	.	275
Montpezat	.	.	.	.	.	.	4	12	14	22	19	.	.	1	2	45	79	94	20	1	9	0	.	.	.	.	.	.	2	.	.	326
Prévenchères	.	.	.	.	.	.	.	11	20	38	33	.	39	4	.	25	115	74	42	.	9	1	.	.	.	.	.	.	.	.	.	411
Villefort	.	.	.	.	.	.	.	12	18	40	41	.	39	5	42	88	52	86	.	12	.	.	.	.	.	.	.	.	.	.	.	436
Mâlons	.	.	.	.	.	.	12	13	20	36	.	8	6	.	.	76	69	59	.	19	12	.	.	.	.	.	.	.	.	.	.	330
Vialas	.	.	.	.	.	.	.	20	26	47	28	.	50	12	.	35	113	70	66	.	19	.	.	.	.	.	1	.	.	.	.	487
Bessèges	.	.	.	.	.	.	5	2	27	17	.	9	15	.	.	88	35	.	.	15	7	.	.	.	.	.	.	.	.	.	.	220
La Grande Combe	.	.	.	.	.	.	.	3	4	29	.	.	7	12	.	20	20	81	17	.	.	.	.	.	.	.	.	.	.	.	.	193
Collet de Dèze	.	.	.	.	.	.	.	12	11	30	12	.	36	6	.	72	75	70	65	.	12	4	.	.	.	.	.	.	.	.	0	405
Barre	.	.	.	.	.	.	.	1	11	22	15	.	21	17	4	2	20	40	31	6	.	.	.	.	.	.	.	.	.	.	.	190
St-Étienne-V.-F.	.	.	.	.	.	.	.	12	19	29	16	.	28	25	.	28	60	53	53	.	18	.	.	.	.	.	.	.	.	.	.	341
Lasalle	.	.	.	.	.	.	.	12	.	30	20	.	24	31	.	20	83	42	65	.	13	.	.	.	.	.	.	.	.	.	.	343
Alais	.	.	.	.	.	.	.	.	2	14	.	7	17	.	9	3	24	19	.	8	.	.	.	.	.	.	.	.	.	.	.	103
Ledenon	.	.	.	.	.	.	.	6	.	.	.	6	13	11	.	18	3	.	.	.	.	.	.	.	.	.	.	.	.	.	.	57
Uzès	.	.	.	.	.	.	.	.	.	.	.	.	2	9	.	.	22	10	.	.	98	2	.	.	.	.	.	.	.	.	.	93

STATIONS.	1	2	3	4	5	6	7	8	9	10	11	12	13	14	15	16	17	18	19	20	21	22	23	24	25	26	27	28	29	30	31	TOTAL
Bassin du Rhône proprement dit, cours inférieur.																																
Saoû	.	.	.	.	.	.	.	.	.	.	.	.	5	.	.	.	.	33	.	.	.	.	.	.	10	.	.	6	.	.	.	54
Beaufort	.	.	.	.	.	.	.	.	.	21	.	.	.	.	.	6	8	18	.	22	2	.	.	4	.	2	.	.	.	.	.	83
Die	.	.	.	.	.	.	.	.	.	31	.	.	.	.	.	3	14	19	.	18	1	.	.	.	.	1	.	.	.	.	.	87
Jansac	.	.	.	.	.	.	.	.	.	11	31	.	.	.	.	.	10	18	25	.	13	1	.	.	.	.	2	.	.	.	.	111
Beaurières	.	.	.	.	.	.	.	.	3	6	18	.	.	.	.	1	28	32	11	.	13	1	1	0	.	.	2	2	.	.	.	118
Rosans	.	.	.	.	.	.	.	.	.	.	.	.	.	.	.	.	11	.	12	.	.	.	.	15	.	.	.	0	.	.	.	39
Valréas	.	.	.	.	.	.	.	.	.	.	12	.	.	.	.	7	11	19	.	18	.	.	.	.	.	.	.	2	.	.	.	69
Lapalud	.	.	.	.	.	.	.	.	.	.	15	.	.	2	.	.	20	26	15	.	15	.	.	.	.	.	.	.	.	.	.	.	93
Orange	.	.	.	.	.	.	.	.	.	.	11	.	5	.	.	2	21	34	.	10	.	.	.	.	.	.	.	.	.	.	.	83
Malaucène	.	.	.	.	.	.	.	.	.	.	18	.	.	2	.	.	12	10	6	.	18	.	.	.	.	.	.	.	.	.	.	66
Savoillans	.	.	.	.	.	.	.	.	8	.	25	.	.	.	.	.	.	58	35	18	24	.	.	.	.	.	.	5	.	.	.	173
Mt-Ventoux (Obs.)	.	.	.	.	.	.	.	.	.	.	.	4	.	11	.	.	.	17	28	.	9	7	.	.	.	.	.	.	.	.	.	76
Sault	.	.	.	.	.	.	.	.	.	.	9	.	.	.	.	.	34	33	19	13	.	.	.	.	.	.	.	.	.	.	.	108
Saint-Christol	.	.	.	.	.	.	.	.	.	3	1	5	.	.	.	.	18	35	25	.	23	.	.	.	.	.	.	.	3	.	.	113
Murs	.	.	.	.	.	.	.	.	.	.	6	.	.	.	.	.	18	8	.	21	.	.	.	.	.	.	.	.	.	.	.	53
Carpentras	.	.	.	.	.	.	.	.	.	.	11	.	.	.	.	.	7	5	6	.	8	.	.	.	.	.	.	.	.	.	.	37
Avignon (E. N.)	.	.	.	.	.	.	1	.	.	.	1	.	.	3	.	.	8	10	1	.	17	.	.	.	.	.	.	.	.	.	.	40
Beaucaire	.	.	.	.	.	.	.	.	.	.	.	.	3	.	.	.	.	15	3	.	16	.	.	.	.	.	.	.	.	.	.	37
Saint-Rémy	.	.	.	.	.	.	.	.	.	.	.	.	.	.	2	.	3	17	.	14	2	.	.	.	.	.	.	.	.	.	.	38
Arles	.	.	.	.	.	.	.	.	.	.	1	.	4	3	.	.	5	12	.	.	14	.	.	.	.	.	.	.	.	.	.	39
Sainte-Marie	.	.	.	.	.	.	.	.	.	.	.	.	4	10	.	.	4	7	2	.	2	.	.	.	.	.	.	.	.	.	.	29
RÉGION DE NICE.																																
Petits bassins entre le Rhône et les Alpes.																																
Pélissanne	.	.	.	.	.	.	.	.	.	5	.	.	.	2	.	.	9	8	4	.	16	.	.	.	.	.	.	.	.	.	.	44
Cornillon	.	.	.	.	.	.	.	.	.	.	2	.	.	4	.	.	7	6	2	.	13	.	.	.	.	.	.	.	.	.	.	34
Saint-Chamas	.	.	.	.	.	.	.	.	.	.	.	.	5	.	.	3	.	7	1	.	15	.	.	.	.	.	.	.	.	.	.	31
Port-de-Bouc	.	.	.	.	.	.	.	.	.	.	.	.	2	5	.	.	.	6	.	5	.	.	.	.	.	.	.	.	.	.	.	18
Saint-Antonin	.	.	.	.	.	.	.	.	.	.	.	.	.	.	.	20	21	20	.	.	18	.	.	.	.	.	.	.	.	.	.	79
Le Gd-Sambuc	.	.	.	.	.	.	.	.	.	.	8	.	.	.	.	.	45	24	24	.	14	.	.	.	.	.	.	.	.	.	.	115
Trets	.	.	.	.	.	.	.	.	.	.	3	.	.	.	.	.	40	12	.	.	7	.	.	.	.	.	.	.	.	.	.	62
Marseille (Obsre)	.	.	.	.	.	.	.	.	.	.	1	.	2	2	.	3	3	12	.	.	5	.	.	.	.	.	.	.	.	.	.	28
La Ciotat	.	.	.	.	.	.	.	.	.	.	2	.	10	5	.	8	.	8	.	5	.	.	.	.	.	.	.	.	.	.	.	38
Cap Sicié (sémaph.)	.	.	.	.	.	.	.	.	.	1	4	2	.	10	4	.	5	.	8	.	10	.	.	.	.	.	.	.	.	.	.	44
Toulon (Obsre)	.	.	.	.	.	.	.	.	1	2	4	.	1	11	.	1	14	24	2	.	12	.	.	.	.	.	.	.	.	.	.	72
Hyères	.	.	.	.	.	.	.	.	1	2	4	.	.	9	.	7	15	20	.	.	9	.	.	.	.	.	.	.	.	.	.	67
Draguignan (E. N.)	.	.	.	5	.	.	.	.	1	4	6	.	1	1	0	25	55	47	1	.	19	.	.	.	.	.	.	.	.	.	.	164
Cannes (P. C.)	.	.	2	.	.	.	.	.	3	8	.	1	4	3	.	40	25	25	.	20	.	.	.	.	.	.	.	.	.	.	.	131
Nice (Obsre)	.	.	.	8	.	.	.	.	1	10	9	.	0	0	.	5	90	63	.	.	13	.	0	0	.	.	.	.	.	.	.	199
Villefranche (phare)	.	.	.	3	.	.	.	.	.	4	13	3	.	.	.	.	35	69	28	.	8	.	.	2	.	.	.	.	.	.	.	165
CORSE.																																
Ajaccio (E. N.)	.	.	.	10	.	.	.	.	.	.	4	.	.	17	12	4	6	.	2	.	2	.	.	.	.	.	.	2	.	.	.	59
Bastia	.	.	.	23	.	.	.	.	.	.	2	1	.	14	9	1	.	.	.	.	.	.	.	.	.	.	.	.	1	.	.	51
Ile Sanguinaire	.	.	.	5	.	.	.	.	.	.	.	.	.	19	7	1	.	.	1	.	1	2	.	.	.	.	.	.	.	.	.	36

OBSERVATIONS DU MOIS D'AVRIL 1891.

STATIONS.	1	2	3	4	5	6	7	8	9	10	11	12	13	14	15	16	17	18	19	20	21	22	23	24	25	26	27	28	29	30	TOTAL.
VERSANT DE LA MER DU NORD.																															
BASSINS DU RHIN, DE LA MEURTHE ET DE LA MOSELLE.																															
Col de Bussang	3	.	3	11	22	9	24	11	2	.	0	.	.	0	0	.	6	4	.	.	.	.	.	.	.	.	.	0	2	.	98
Cornimont	2	.	4	9	20	9	33	14	4	.	.	.	.	.	.	.	7	2	.	.	.	.	.	.	.	.	.	.	1	.	106
Basse-sur-le-Rupt	7	.	1	4	18	4	20	14	10	.	.	.	.	0	2	.	7	4	.	.	.	.	.	.	.	.	.	1	4	.	96
Dommartin-les-R.	2	.	2	9	23	4	17	11	.	.	.	.	.	.	.	.	2	3	.	.	.	.	.	.	.	.	.	.	2	.	75
Retournemer	6	.	1	9	29	9	29	16	.	5	2	.	.	.	.	2	.	10	5	.	.	.	.	.	.	.	.	.	3	.	124
La Hardalle	.	.	.	11	7	16	3	7	.	3	18	0	1	.	2	2	.	.	.	.	.	.	.	.	.	.	.	.	7	.	77
Bruyères	4	.	2	0	20	4	2	7	5	.	.	.	.	.	.	.	.	.	.	.	.	.	.	.	.	.	.	.	1	.	45
Épinal	.	.	5	7	8	4	11	.	.	.	0	.	.	0	1	.	3	.	.	.	.	.	.	.	.	.	.	1	.	.	41
Lerrain	.	.	7	3	10	4	.	16	.	.	1	.	.	1	.	.	.	3	.	.	.	.	.	.	.	.	.	.	0	.	45
Charmes	3	.	4	3	4	6	9	.	.	.	.	.	.	.	.	0	1	.	.	.	.	.	.	.	.	.	.	2	.	.	34
Rambervillers	.	.	3	3	8	5	.	3	0	.	1	.	.	.	1	.	1	3	.	.	.	.	.	.	.	.	.	.	.	.	28
Saint-Dié	.	.	8	.	13	5	9	5	.	.	1	.	.	0	1	.	10	.	.	.	.	.	.	.	.	.	.	0	.	.	52
Provenchères	5	.	2	2	15	2	8	5	.	.	1	.	0	.	1	.	6	6	.	.	.	.	.	.	.	.	.	.	0	.	53
Senones	3	.	2	5	15	2	8	5	.	.	0	.	.	.	1	0	3	4	.	.	.	.	.	.	.	.	.	.	0	.	49
Vexaincourt	12	.	.	2	5	2	20	4	.	.	2	.	.	1	1	.	6	.	.	.	.	.	.	.	.	.	.	.	.	.	55
Baccarat	.	.	1	10	11	3	8	5	.	.	1	.	.	.	.	.	1	3	.	.	.	.	.	.	.	.	.	0	.	.	43
Moriviller	1	.	6	3	13	1	7	5	.	.	.	.	.	.	.	.	.	.	.	.	.	.	.	.	.	.	.	.	.	.	36
Vézelise	.	.	.	.	.	.	1	2	.	.	.	.	.	.	.	.	1	.	.	.	.	.	.	.	.	.	.	.	1	.	5
Allain	.	.	.	.	.	14	4	.	.	.	.	.	1	.	0	.	2	.	.	.	.	.	.	.	.	.	.	.	.	.	21
Neuves-Maisons	5	.	2	5	12	5	10	4	0	.	1	.	.	.	.	.	2	1	.	.	.	.	.	.	.	.	.	1	.	.	48
Lunéville	.	.	4	4	1	2	4	.	.	.	.	.	.	.	.	.	0	.	.	.	.	.	.	.	.	.	.	.	.	.	15
Blamont	.	.	18	22	.	.	11	.	.	.	.	.	.	.	.	.	5	.	.	.	.	.	.	.	.	.	.	.	.	.	56
Paroy	1	.	3	5	19	6	1	1	.	.	.	.	.	.	.	.	1	.	.	.	.	.	.	.	.	.	.	1	.	.	38
Tomblaine (E. Ag.)	1	.	2	6	10	1	11	2	.	.	1	.	.	.	.	.	3	.	.	.	.	.	.	.	.	.	.	1	.	.	38
Nancy (Faculté)	2	.	5	3	12	1	12	2	.	.	1	.	.	.	.	.	4	.	.	.	.	.	.	.	.	.	.	1	.	.	43
Amance	2	.	2	3	14	2	13	2	.	.	3	2	.	.	.	.	3	.	.	.	.	.	.	.	.	.	.	.	.	.	46
Toul	1	.	4	5	11	2	10	2	.	.	2	.	.	.	.	.	3	1	.	.	.	.	.	.	.	.	.	.	1	.	43
Rogéville	0	.	1	2	16	3	13	1	.	.	1	.	1	.	.	.	3	.	.	.	.	.	.	.	.	.	.	1	0	.	40
Nomeny	6	3	10	.	7	3	.	.	.	.	.	.	.	.	.	.	.	.	.	.	.	.	.	.	.	.	.	.	.	.	29
Euvezin	1	.	5	6	6	6	13	2	.	.	.	.	.	.	.	.	3	.	.	.	.	.	.	.	.	.	.	0	.	.	42
Fleury	.	.	1	9	9	11	3	.	.	.	1	.	.	.	.	.	0	2	0	.	.	.	.	.	3	.	.	.	.	.	39
Amel	.	.	6	2	18	18	18	.	.	.	.	.	.	.	.	.	4	.	.	.	.	.	.	.	.	.	.	3	3	.	71
Mance	.	.	6	.	18	8	15	5	.	.	.	.	.	.	.	.	3	.	.	.	.	.	.	.	.	.	.	1	1	.	57

STATIONS.	1	2	3	4	5	6	7	8	9	10	11	12	13	14	15	16	17	18	19	20	21	22	23	24	25	26	27	28	29	30	TOTAL.
BASSINS DE LA MEUSE, DE LA CHIERS ET DE LA SAMBRE.																															
Clefmont	.	.	4	7	10	4	10	4	.	.	.	.	.	.	.	.	4	2	.	.	.	.	.	.	.	.	.	.	2	.	47
La Marche	.	.	4	4	6	10	9	8	.	.	.	.	.	.	.	.	5	.	.	.	.	.	.	.	.	.	.	.	.	.	46
Contrexéville	.	.	2	.	11	.	6	7	.	.	.	.	.	.	.	.	2	.	.	.	.	.	.	.	.	.	.	.	2	.	30
Beaufremont	.	.	3	2	6	1	15	2	.	.	.	.	.	.	.	.	2	1	.	.	.	.	.	.	.	.	.	1	.	.	33
Châtenois	.	1	1	1	2	20	15	2	.	.	.	.	1	.	.	.	6	.	.	.	.	.	.	.	.	.	.	1	1	.	51
Neufchâteau (C. M.)	.	9	3	18	5	9	2	.	.	.	.	2	.	.	.	3	.	.	.	.	.	.	.	.	.	.	.	1	.	.	52
Vouthon-Bas	2	.	10	6	12	3	12	4	.	.	1	.	.	.	.	.	7	.	.	.	.	.	.	.	.	.	.	1	.	.	56
Commercy (P. C.)	3	.	4	11	11	6	12	.	.	.	.	.	.	.	.	.	3	.	.	.	.	.	.	.	.	.	.	.	.	1	50
Les Kœurs	.	.	8	.	16	13	12	3	.	.	.	.	.	.	.	.	9	.	.	.	.	.	.	.	.	.	.	2	.	.	63
Consenvoye	.	.	3	2	15	7	7	.	.	.	.	.	0	.	.	.	.	.	.	.	.	.	.	.	.	.	.	3	1	.	37
Damvillers	.	.	4	1	1	6	13	.	.	.	.	1	.	.	.	.	3	.	.	.	.	.	.	.	.	.	.	4	.	.	35
Hussigny	.	.	3	.	11	9	15	2	.	.	.	.	.	.	.	.	7	.	.	.	.	.	.	.	.	.	.	.	.	.	47
Montmédy	.	.	3	2	1	12	12	.	.	.	.	.	.	.	.	.	5	.	.	.	.	.	.	.	.	.	.	4	.	.	40
Pouilly	.	.	6	5	11	1	10	5	.	.	.	.	0	.	.	.	5	3	.	.	.	.	.	.	.	.	.	2	1	.	51
Mouzon	.	.	.	.	14	9	11	1	.	.	1	.	.	.	.	.	11	.	.	.	.	.	.	.	.	.	.	5	.	.	52
Gespunsart	.	.	.	.	11	7	9	4	.	.	2	.	.	.	.	1	6	.	.	.	.	.	.	.	.	.	.	9	2	.	51
Maubert-Fontaine	.	.	.	10	2	9	4	.	.	.	.	.	.	.	.	4	.	.	.	.	.	.	.	.	.	.	.	6	.	.	35
Fumay	.	.	.	.	8	3	7	9	.	.	.	.	.	.	.	1	7	.	.	.	.	.	.	.	.	.	.	2	5	.	42
Avesne (C. M.)	.	.	.	.	5	7	12	7	.	.	.	.	.	.	.	2	1	1	.	.	.	.	.	.	.	.	.	7	.	.	41
BASSINS DE L'ESCAUT, DE LA LYS, DE L'YSER ET DE L'AA.																															
Cambrai (C. M.)	.	.	2	.	4	6	12	5	.	.	.	.	.	.	1	.	3	.	.	.	.	.	.	.	.	.	.	3	.	.	34
Le Quesnoy (C. M.)	.	.	2	5	.	.	10	.	.	0	.	.	.	.	1	.	5	.	.	.	.	.	.	.	.	.	.	6	.	.	29
Valenciennes	0	.	.	2	6	6	8	6	.	0	.	1	.	0	0	3	0	.	.	.	.	.	.	.	.	.	3	1	.	.	36
Douai (C. M.)	.	.	.	.	12	0	23	1	.	0	0	1	.	0	1	.	4	.	.	.	.	.	.	.	.	.	.	4	.	.	46
Arras (St. agr.)	0	0	.	9	4	10	3	.	0	0	0	2	.	1	0	2	.	0	.	.	.	.	.	.	.	.	5	.	.	.	36
Lille (C. M.)	0	.	0	4	.	6	11	1	0	.	.	.	1	0	.	2	.	2	.	0	.	.	.	.	.	.	.	7	.	.	34
Laventie	0	.	.	10	2	8	1	0	0	1	1	1	1	1	0	1	.	0	0	.	.	.	.	.	.	.	7	3	.	.	38
Allouagne	.	.	.	.	.	2	1	3	.	12	.	.	1	.	1	.	2	.	.	.	.	.	.	.	.	.	.	8	.	.	30
Cassel (C. M.)	.	.	.	6	3	2	2	.	.	.	.	6	.	2	.	.	3	.	.	.	.	.	.	.	2	.	.	3	.	.	29
Godewaersvelde	.	.	.	.	5	7	4	3	.	.	.	.	3	.	.	.	.	.	3	.	.	.	.	.	.	.	.	.	.	6	31
Dunkerque (P. C.)	.	.	.	4	2	0	.	.	.	.	.	.	.	0	.	1	.	.	.	.	.	.	.	.	.	.	.	3	.	.	10
Oye	.	.	.	4	1	0	0	.	.	.	0	0	.	1	.	1	.	.	.	.	.	.	.	.	.	.	1	1	.	.	11
Calais (C. M.)	.	.	.	6	2	.	.	.	.	.	1	.	.	1	0	.	.	.	.	.	.	.	.	.	.	.	0	0	.	.	11

VERSANT DE LA MANCHE.

BASSINS DE LA CANCHE, DE LA SOMME, DE LA BÉTHUNE, ETC.																															
Nesles	0	3	.	0	9	10	14	3	.	.	.	3	2	.	0	.	0	.	.	.	.	.	.	.	.	.	.	8	0	.	54
Sainte-Émilie	2	.	2	.	.	4	21	8	.	.	.	.	2	.	1	.	.	.	.	.	.	.	.	.	.	.	.	4	.	.	44
Rosières	.	.	.	.	15	6	17	2	.	.	.	.	6	.	.	.	2	.	.	.	.	.	.	.	.	.	.	8	.	.	56
Moreuil	.	1	0	.	8	3	15	1	.	.	.	4	1	.	.	0	0	1	.	.	.	.	.	.	.	.	.	.	9	.	43
Amiens (St. agr.)	.	0	0	9	2	14	5	.	.	.	.	0	.	.	.	2	.	.	.	.	.	.	.	.	.	.	11	.	.	1	45
Villers-Bocage	.	.	.	.	10	.	.	.	.	.	.	.	.	.	.	.	.	.	.	.	.	.	.	.	.	.	.	9	.	.	19
Magnicourt-s-C.	.	.	.	7	8	8	8	.	.	.	.	5	.	1	1	3	.	.	.	.	.	.	.	.	.	6	.	10	.	0	56
Valhuon	.	.	.	6	3	9	2	.	.	.	.	2	.	2	0	2	.	.	.	.	.	.	.	.	.	.	7	4	.	.	37
Guigny	.	.	.	6	10	13	.	.	.	.	.	.	.	.	.	2	.	.	.	.	.	.	.	.	.	.	6	.	.	.	37

STATIONS.	1	2	3	4	5	6	7	8	9	10	11	12	13	14	15	16	17	18	19	20	21	22	23	24	25	26	27	28	29	30	TOTAL.
BASSINS DE LA CANCHE, DE LA SOMME, DE LA BÉTHUNE, ETC. (suite).																															
Hucqueliers	.	.	.	9	3	4	.	.	.	1	1	.	.	.	.	3	.	.	.	.	.	.	.	.	.	.	6	.	.	.	27
Desvres	.	.	.	.	3	1	2	.	.	.	.	1	.	.	.	.	.	.	.	.	.	.	.	.	.	.	.	3	.	0	10
Cap Gris-Nez	1	.	.	.	6	2	.	.	.	.	.	1	2	.	.	.	1	.	.	.	.	.	.	.	.	.	.	.	.	.	13
Boulogne (C. M.)	1	.	.	.	8	2	1	.	.	.	.	2	2	.	.	.	1	.	.	.	.	.	.	.	.	.	.	0	.	.	17
Samer (P. C.)	.	.	.	.	20	2	.	.	.	.	.	3	.	.	.	.	.	.	.	.	.	.	.	.	.	.	5	.	2	.	32
Le Touquet	.	1	1	8	2	2	.	.	.	.	1	.	.	.	.	.	.	.	.	.	.	.	.	.	.	.	4	.	.	.	19
Forest-l'Ab. (h. b.)	1	.	.	.	11	3	16	.	.	.	.	.	.	.	.	.	.	1	.	.	.	.	.	.	.	.	.	11	.	.	42
Millencourt	.	.	1	.	8	3	17	.	.	.	.	.	.	.	.	0	2	.	.	.	.	.	.	.	.	.	.	8	.	.	39
Saint-Riquier	1	.	.	0	10	3	15	0	.	.	.	0	1	.	.	0	2	.	.	.	.	.	.	.	.	.	.	10	.	.	42
Abbeville	.	.	.	.	15	3	2	.	.	.	.	1	1	.	.	0	1	.	1	5	.	.	.	.	.	.	.	11	.	.	40
St-Valery-s.-Somme	.	.	.	.	6	5	10	0	.	.	.	.	1	.	.	.	1	.	.	.	.	.	.	.	.	.	9	.	.	.	32
Eu	.	.	.	7	11	.	7	.	.	.	2	.	.	.	.	0	1	.	.	.	.	.	.	.	.	.	.	10	.	.	38
Aigneville	.	.	.	.	7	3	13	.	.	.	.	2	.	.	.	.	3	.	.	.	.	.	.	.	.	.	.	9	.	.	37
Blangy-s.-B	.	.	.	5	10	6	9	.	.	1	1	2	.	.	.	.	2	.	.	.	.	.	.	.	.	.	.	7	.	.	43
Beaucamps	.	.	.	.	13	4	13	.	.	.	4	.	.	.	.	.	.	.	.	.	.	.	.	.	.	.	.	14	.	.	48
Cempuis	.	.	1	9	5	1	15	.	.	.	2	2	.	.	.	.	3	.	.	.	.	.	.	.	.	.	.	14	.	.	51
Aumale	.	.	.	20	4	.	12	.	.	.	3	2	.	.	.	.	.	.	.	.	.	.	.	.	.	.	.	16	.	.	57
Londinières	.	.	.	15	7	1	6	.	2	.	3	1	.	.	.	.	2	.	.	.	.	.	.	.	.	.	.	8	.	.	45
Dieppe	.	.	0	8	1	1	14	8	.	.	1	.	.	.	.	.	1	.	.	.	.	.	.	.	.	.	.	4	.	.	38
Bosc-le-Hard	.	.	.	9	8	3	7	7	.	.	7	1	.	.	.	.	1	.	.	.	.	.	.	.	.	.	.	6	.	.	49
St-Valery-en-Caux	.	.	.	10	6	1	12	13	.	.	.	0	.	.	.	.	.	.	.	.	.	.	.	.	.	.	.	4	.	.	46
Goderville	.	.	1	11	6	5	24	5	.	.	.	.	.	.	.	.	1	.	.	.	.	.	.	.	.	.	.	6	.	.	59
BASSIN DE LA SEINE.																															
Bassin de l'Yonne.																															
Bas-Folin	.	.	16	8	27	19	18	16	2	.	.	.	.	.	.	.	.	2	.	.	.	.	.	.	.	.	.	13	.	.	121
La Croisette	1	.	15	5	22	18	22	15	1	0	.	.	1	.	.	.	.	1	.	.	.	.	.	.	.	.	.	4	2	.	107
Pommoy	1	.	10	1	21	13	13	16	.	3	.	1	.	.	.	.	.	.	.	.	.	.	.	.	.	.	.	1	.	.	82
Château-Chinon	1	.	10	7	13	13	17	12	4	.	.	.	2	.	.	.	0	1	.	.	.	.	.	.	.	.	.	9	0	.	90
Clamecy (P. C.)	.	.	11	4	4	4	10	11	7	.	.	.	4	.	.	4	.	.	.	.	.	.	.	.	.	.	.	12	.	.	71
Vézelay (C. M.)	.	8	2	6	9	12	14	7	.	.	1	.	.	.	0	0	1	.	.	.	.	.	.	.	.	.	9	.	.	.	70
Avallon	1	.	6	1	4	5	10	9	20	.	.	.	.	.	.	.	.	.	.	.	.	.	.	.	.	.	.	6	.	.	62
Quarré-l.-Tombes	.	10	7	8	6	13	14	8	.	.	1	2	.	.	.	3	.	.	.	.	.	0	.	.	.	.	5	.	.	.	75
Saulieu	.	.	8	12	5	12	12	6	.	.	.	7	.	.	0	0	1	.	.	.	.	1	.	.	.	.	.	3	.	.	68
Epoisses	1	1	9	1	2	3	10	7	4	.	.	.	0	.	.	1	1	2	.	.	.	.	.	.	.	.	.	2	1	.	45
Semur	1	.	7	1	5	2	10	10	6	.	.	0	6	.	0	1	2	1	.	.	.	.	.	.	.	.	.	5	1	.	58
Marigny-le-C	.	.	8	1	3	2	7	17	6	.	.	2	1	.	.	3	.	.	.	.	.	.	.	.	.	.	.	5	1	.	56
Montbard	4	4	.	4	6	17	14	2	.	.	.	.	.	4	.	.	5	.	.	.	.	.	.	.	.	.	.	8	.	.	68
Ravières	.	8	3	3	2	9	6	5	.	.	2	1	.	.	3	0	.	.	.	.	.	.	.	.	.	.	8	.	.	.	49
Massangis	.	6	5	6	5	12	5	4	0	0	3	1	.	.	1	0	1	.	.	.	.	.	.	.	.	.	8	0	.	.	57
Courson	.	9	0	5	6	14	7	6	.	1	.	.	.	.	1	.	2	.	.	.	.	.	.	.	.	.	13	.	.	.	63
Chablis (C. M.)	.	4	1	5	7	12	3	9	.	.	.	.	.	1	2	1	2	.	.	.	.	.	.	.	.	.	9	1	.	.	57
Tonnerre (C. M.)	.	6	3	5	5	12	8	2	.	.	1	.	.	.	2	0	3	.	.	.	.	.	.	.	.	.	9	0	.	.	57
Flogny	.	1	0	8	5	17	7	1	.	.	.	.	.	.	4	.	.	.	.	.	.	.	.	.	.	.	11	.	.	.	52
Aillant	.	4	.	8	5	14	7	0	.	.	.	0	.	.	1	0	1	.	.	.	.	.	.	.	.	.	9	0	.	.	50
Joigny (C. M.)	.	1	3	4	5	13	5	2	.	.	.	2	.	.	1	1	3	.	.	.	.	.	.	.	.	.	8	.	.	.	47
La Roche	.	.	4	4	3	13	4	1	.	.	.	.	.	.	.	.	7	.	.	.	.	.	.	.	.	.	.	9	.	.	45

STATIONS.	1	2	3	4	5	6	7	8	9	10	11	12	13	14	15	16	17	18	19	20	21	22	23	24	25	26	27	28	29	30	TOTAL.
Bassin de l'Yonne (suite).																															
Chailley	.	5	1	6	2	16	3	.	.	.	.	.	.	.	1	4	1	.	.	.	.	.	.	.	.	.	9	2	.	.	53
Chessy	.	.	5	2	5	5	16	5	.	.	.	.	.	.	2	.	2	.	.	.	.	.	.	.	.	.	.	11	.	.	53
Cerisiers	.	4	1	4	2	12	3	.	.	.	.	.	.	0	1	1	.	.	.	.	.	.	.	.	.	.	10	.	.	.	38
St-Julien-du-Sault	.	5	1	4	5	11	4	2	.	.	.	.	.	.	1	.	1	.	.	.	.	.	.	.	.	.	7	.	.	.	40
Saint-Martin(Sens)	.	.	3	3	7	.	14	10	.	.	.	2	3	.	.	2	.	.	.	.	.	.	.	.	.	.	.	6	.	.	50
Villeneuve-l'Arch.	.	3	1	9	2	13	2	.	.	.	.	.	.	.	1	3	.	.	.	.	.	.	.	.	.	.	7	0	.	.	41
St-Maurice-aux-R.H.	.	2	2	5	2	9	3	.	.	.	1	0	.	0	1	1	.	.	.	.	.	.	.	.	.	.	5	.	.	.	31
Bassin de la Seine supérieure.																															
Chanceaux	.	.	5	5	4	4	12	16	.	.	.	.	6	.	.	8	.	.	.	.	.	.	.	.	.	.	.	.	6	.	66
Baigneux-les-Juifs	.	10	1	11	4	11	10	3	.	.	2	.	1	.	.	5	2	.	.	.	.	.	.	.	.	.	4	3	.	.	67
Vivey	2	.	11	1	11	2	8	6	4	.	1	6	.	.	0	1	2	3	.	.	.	.	.	.	.	.	.	3	0	.	61
Châtillon-s.-Seine	1	.	9	8	6	2	9	7	7	.	.	1	.	1	.	.	2	3	.	.	.	.	.	.	.	.	.	2	.	.	58
Laignes	.	.	7	1	5	3	15	3	.	.	.	2	.	.	1	2	1	.	.	.	.	.	.	.	.	.	.	5	.	.	45
Nicey	.	5	5	6	5	8	14	3	.	.	1	1	.	.	.	1	1	.	.	.	.	.	.	.	.	.	2	6	.	.	58
Vix	.	9	4	7	3	13	6	0	0	.	.	0	.	.	.	2	2	.	.	.	.	.	.	.	.	.	4	0	.	.	53
Brion-s.-Ource	.	.	10	2	8	2	10	8	.	.	.	2	.	.	.	.	4	3	.	.	.	.	.	.	.	.	.	3	.	.	52
Autricourt	.	.	2	12	7	5	.	.	.	.	.	.	.	.	.	.	.	.	.	.	.	.	.	.	.	.	.	.	.	.	26
La Ferté-s.-Aube	.	.	6	.	5	8	14	9	.	.	.	4	.	.	.	.	6	2	.	.	.	.	.	.	.	.	.	.	.	.	54
Bar-sur-Aube	1	.	4	1	22	4	15	8	.	.	.	8	.	.	1	.	3	1	.	.	.	.	.	.	.	.	.	4	.	.	72
Vendeuvre (P. C.)	0	.	4	.	6	1	13	3	.	.	.	14	.	.	.	.	7	.	.	.	.	.	.	.	.	.	.	6	.	.	54
Bar-s.-Seine	0	.	4	1	6	4	13	8	1	.	.	2	0	.	1	0	5	4	.	.	.	.	.	.	.	.	.	6	0	.	55
Barberey	.	.	1	3	4	1	12	4	.	.	.	.	.	.	.	.	4	.	.	.	.	.	.	.	.	.	.	6	.	.	35
Villacerf	.	.	.	6	12	10	4	1	.	.	.	.	.	.	.	.	.	.	.	.	.	.	.	.	.	.	.	6	.	.	40
Chaumesnil	.	.	3	0	2	1	7	2	.	.	.	2	3	.	1	.	.	.	.	.	.	.	.	.	.	.	.	10	.	.	31
Épothémont	.	.	5	.	.	4	19	.	.	.	1	1	.	.	.	1	1	.	.	.	.	.	.	.	.	.	.	2	.	.	34
Ceffonds	.	.	4	1	10	.	6	3	.	.	.	.	2	.	.	3	10	.	.	.	.	.	.	.	.	.	.	1	.	.	39
Arcis-sur-Aube	.	.	9	2	13	2	12	.	.	.	.	.	.	.	1	1	.	.	.	.	.	.	.	.	.	.	.	11	.	.	51
Fay	1	.	3	2	6	2	14	3	.	.	.	0	0	.	0	0	0	.	.	.	.	.	.	.	.	.	.	6	0	.	37
Soligny	.	.	1	.	5	3	5	.	.	.	.	.	.	.	0	.	.	.	.	.	.	.	.	.	.	.	.	5	2	.	20
Conflans-s-Seine	.	.	1	.	2	3	6	1	.	.	.	.	.	.	.	.	.	.	.	.	.	.	.	.	.	.	.	7	.	.	20
Bassin de la Seine, entre Montereau et le confluent de l'Oise.																															
Étampes	.	.	1	.	2	2	12	2	.	.	.	1	.	.	.	.	.	.	.	.	.	.	.	.	.	.	13	.	.	.	33
Fontainebleau (E. A.)	.	.	4	0	5	9	19	7	.	.	.	.	.	.	0	3	.	.	.	.	.	.	.	.	.	.	.	5	0	.	52
Saclay	.	.	3	2	10	2	16	2	.	.	0	1	.	.	0	0	.	.	.	.	.	.	.	.	.	.	.	8	.	.	45
Rambouillet	.	.	.	.	3	9	14	3	.	.	.	.	.	.	.	.	.	.	.	.	.	.	.	.	.	.	12	.	.	.	41
Le Perray	.	.	2	1	7	1	13	.	.	.	.	.	0	.	.	.	.	.	.	.	.	.	.	.	.	.	.	9	.	.	33
Satory	.	.	3	2	10	1	18	2	.	.	1	1	.	.	.	.	.	.	.	.	.	.	.	.	.	.	.	9	.	.	47
Versailles (Eaux)	.	.	4	4	10	1	15	1	.	.	1	1	.	.	.	.	0	.	.	.	.	.	.	.	.	.	.	9	.	.	47
Meudon	.	.	4	7	4	1	16	1	.	.	.	2	.	.	.	.	0	.	.	.	.	.	.	.	.	.	.	9	.	.	44
Paris (Obs., cour)	0	.	5	2	.	17	11	8	.	.	.	.	4	.	0	.	.	.	.	.	.	.	.	.	.	.	.	7	.	.	54
Paris (Montm.)	.	.	7	4	7	1	20	.	6	.	1	3	.	0	0	.	.	.	.	.	.	.	.	.	.	.	3	6	.	.	58
Paris (B. C. M.)	1	.	5	1	8	7	12	7	.	.	.	3	0	0	0	.	.	.	.	.	.	.	.	.	.	.	.	8	.	.	52
Bassin de la Marne.																															
Langres (M. Raclot)	.	.	4	0	4	4	4	.	.	.	.	0	1	0	1	0	.	.	.	.	.	0	0	.	.	.	1	9	.	0	27
Richebourg	3	.	15	4	13	3	10	4	.	.	.	.	.	.	1	.	2	1	.	.	.	.	.	.	.	.	.	1	3	.	61
Chaumont (E. N.)	0	.	14	3	5	1	9	4	.	.	3	.	.	.	.	.	5	.	.	.	.	.	.	.	.	.	.	3	.	.	47

STATIONS.	1	2	3	4	5	6	7	8	9	10	11	12	13	14	15	16	17	18	19	20	21	22	23	24	25	26	27	28	29	30	TOTAL.
Bassin de la Marne (suite).																															
Saint-Bon	.	.	3	.	6	2	7	1	.	.	0	1	.	.	.	3	2	.	.	.	.	.	.	.	.	.	.	2	0	.	26
Colombey	.	.	8	3	18	4	12	8	.	.	.	2	0	.	1	2	7	.	.	.	.	.	.	.	.	.	.	5	.	.	70
Andelot	0	.	10	2	11	8	4	6	.	.	.	.	.	.	.	.	7	.	.	.	.	.	.	.	.	.	.	1	0	.	48
Aillianville	4	.	10	1	14	8	13	6	.	.	0	.	.	.	0	0	5	.	.	.	.	.	.	.	.	.	.	2	.	.	63
Trampot	.	.	15	1	16	4	14	7	.	.	.	.	.	.	.	.	.	6	.	.	.	.	.	.	.	.	.	2	.	.	65
Joinville	1	.	2	.	8	4	5	6	.	.	.	4	.	.	.	3	5	.	.	.	.	.	.	.	.	.	.	2	.	.	41
Vassy	1	.	2	.	10	1	14	2	.	.	.	6	1	0	1	1	5	1	.	.	.	.	.	.	.	.	.	3	1	.	48
Demange-aux-Eaux	1	.	7	4	16	5	10	3	.	.	.	.	2	.	.	.	.	5	.	.	.	.	.	.	.	.	.	.	1	.	54
Saint-Dizier-la-N.	.	.	4	13	7	10	8	.	.	.	.	.	.	2	.	5	2	.	.	.	.	.	.	.	.	.	.	5	.	.	56
Bar-le-Duc (P.C.)	.	.	3	3	12	10	14	4	.	.	.	3	.	.	.	.	8	.	.	.	.	.	.	.	.	.	.	.	3	.	60
Sermaize	1	.	4	3	10	7	15	4	.	.	.	3	.	.	.	1	6	.	.	.	.	.	.	.	.	.	.	5	.	.	60
Thiéblemont (C.M.)	.	1	3	2	10	5	13	1	.	.	.	2	.	.	1	.	6	.	.	.	.	.	.	.	.	.	5	.	.	.	48
Vitry-le-François	.	.	3	9	6	7	6	.	.	.	.	.	.	.	.	6	1	.	.	.	.	.	.	.	.	.	2	6	.	.	47
Vavray-le-Petit	1	.	4	2	6	6	14	1	.	.	2	1	0	.	1	0	7	.	.	.	.	.	.	.	.	.	.	9	.	.	54
Vanault-le-Châtel	.	.	1	4	7	3	10	4	.	.	1	1	.	.	.	1	4	.	.	.	.	.	.	.	.	.	.	9	.	.	45
St-Mard-s-le-M. (Bas)	.	.	4	2	6	6	11	1	.	.	.	4	1	0	1	.	5	.	.	.	.	.	.	.	.	.	.	7	0	.	49
Sommesous	.	4	1	7	5	10	1	.	.	.	.	1	.	.	1	3	.	.	.	.	.	.	.	.	.	.	7	3	.	.	44
Montmirail	.	.	4	7	5	4	.	.	.	.	.	.	.	6	4	.	.	.	.	.	.	.	.	.	.	.	.	2	.	.	32
Vertus	.	.	.	.	.	8	9	0	.	.	.	1	1	.	0	.	2	.	.	.	.	.	.	.	.	.	.	8	.	.	29
Montmort	.	.	1	.	7	12	12	2	.	.	.	.	.	.	1	.	1	.	.	.	.	.	.	.	.	.	.	8	.	.	44
Épernay	.	.	2	1	9	5	10	0	.	.	.	.	1	.	.	.	1	.	.	.	.	.	.	.	.	.	.	5	.	.	34
Parc St-Maur (Obs^r)	1	0	2	1	5	6	10	6	.	.	.	3	.	.	1	0	.	.	.	.	.	.	.	.	.	.	.	11	.	.	46
Bassin de l'Aisne.																															
Souilly	2	.	3	7	20	8	13	3	.	.	.	0	0	0	.	.	4	.	.	.	.	.	.	.	.	.	.	3	1	.	63
Ste-Menehould (P.C.)	.	2	7	12	9	11	1	.	.	1	2	.	.	1	0	3	.	.	.	.	.	.	.	.	.	.	5	2	.	.	56
Côte de Biesme	.	2	4	17	5	10	1	2	.	.	.	1	.	.	.	1	.	.	.	.	.	.	.	.	.	.	.	5	.	.	48
Suippes	.	.	3	.	8	7	7	.	.	.	.	4	.	.	.	2	6	.	.	.	.	.	.	.	.	.	.	8	.	.	43
Vouziers	.	.	.	.	1	2	10	.	.	.	.	.	.	.	.	.	.	6	.	.	.	.	.	.	.	.	.	6	4	.	30
Signy-l'Abbaye	.	.	.	2	15	4	11	2	.	.	2	.	.	.	.	.	2	.	.	.	.	.	.	.	.	.	.	10	.	.	48
Remaucourt	.	.	.	23	5	.	16	.	.	.	9	.	.	3	.	2	10	.	.	.	.	.	.	.	.	.	.	16	.	.	84
Tagnon	0	.	.	1	11	1	9	7	.	.	.	7	0	.	.	1	2	.	.	.	.	.	.	.	.	7	.	.	.	.	46
Bourgogne	.	.	.	2	14	3	7	.	.	.	.	.	.	.	.	.	.	.	.	.	.	.	.	.	.	.	.	.	4	.	30
Reims (C.M.)	.	5	.	5	5	.	11	.	.	.	.	1	.	.	.	1	1	.	.	.	.	.	.	.	.	.	.	.	2	.	31
Fismes	.	.	.	2	.	.	.	33	.	.	.	.	.	.	.	.	.	.	.	.	.	.	.	.	.	.	.	3	.	.	38
Berry-au-Bac	.	.	.	.	14	2	9	2	.	.	.	3	.	.	.	.	1	.	.	.	.	.	.	.	.	.	.	3	.	.	34
Soissons (Vauxrot)	.	.	.	4	14	2	14	4	.	.	.	.	.	.	.	.	.	.	.	.	.	.	.	.	.	.	.	3	.	.	41
Bassin de l'Oise.																															
Aouste	.	.	.	.	4	4	3	3	.	.	.	.	.	.	.	0	0	.	.	.	.	.	.	.	.	.	.	1	1	.	16
Hirson	.	.	.	.	3	3	8	1	.	.	.	.	.	.	.	.	2	.	.	.	.	.	.	.	.	.	.	3	.	.	20
Montcornet	.	.	.	.	14	7	10	3	.	.	.	4	.	.	.	.	2	.	.	.	.	.	.	.	.	.	.	7	.	.	47
Laon (P. C.)	.	.	4	2	11	8	12	3	.	.	.	1	1	.	1	0	1	.	.	.	.	.	.	.	.	.	.	3	.	.	47
Guiscard	.	.	1	.	10	.	16	8	.	.	.	3	.	.	.	.	2	.	.	.	.	.	.	.	.	.	.	9	.	.	49
Maignelay	.	.	.	3	9	4	9	4	.	.	1	1	.	.	.	.	1	.	.	.	.	.	.	.	.	.	.	8	.	.	40
Formerie	.	.	.	5	1	2	4	.	.	.	4	3	.	.	.	.	.	.	.	.	.	.	.	.	.	.	.	2	.	.	21
Beauvais (M. Bergez)	.	1	3	8	6	16	13	.	.	.	.	.	.	.	.	1	.	.	.	.	.	.	.	.	.	.	9	.	.	.	59
Estrées-St-Denis	1	1	.	3	3	8	.	.	.	.	.	.	.	.	.	.	.	.	.	.	.	.	.	.	.	.	7	.	.	.	23

STATIONS.	1	2	3	4	5	6	7	8	9	10	11	12	13	14	15	16	17	18	19	20	21	22	23	24	25	26	27	28	28	30	TOTAL.
Bassin de l'Oise (suite).																															
Venette	0	.	2	1	12	4	14	2	.	.	.	.	1	.	.	.	1	.	.	.	.	.	.	.	.	7	.	.	.	.	45
Verberie	.	.	4	2	11	7	15	2	.	.	.	.	1	.	.	.	1	.	.	.	.	.	.	.	.	.	.	6	.	.	49
Senlis	.	.	2	3	10	7	14	2	.	.	.	.	.	.	.	.	1	.	.	.	.	.	.	.	.	.	.	10	.	.	49
Fleurines	.	.	2	1	7	6	16	1	.	.	.	.	.	.	.	.	2	.	.	.	.	.	.	.	.	.	.	7	.	.	42
Bassin du Loing.																															
Sainpuits	.	14	4	5	11	10	8	6	.	.	.	0	.	.	5	1	.	.	.	.	.	.	.	.	.	.	10	.	.	.	74
Moutiers	.	.	11	5	3	4	11	6	3	.	.	.	.	.	.	5	2	1	.	.	.	.	.	.	.	.	.	10	.	.	61
Moulin-s-Ouanne	5	1	5	7	10	6	.	5	.	.	.	1	.	.	0	1	2	.	.	.	.	.	.	.	.	.	12	1	.	.	55
Tannerre	.	7	0	5	7	11	4	2	.	.	1	.	.	.	4	1	.	.	.	.	.	.	.	.	.	.	7	.	.	.	49
Rogny (P. C.)	.	.	3	1	1	4	11	5	4	.	.	.	.	.	.	.	1	.	.	.	.	.	.	.	.	.	.	7	.	.	38
Charny	.	0	4	8	6	10	8	1	0	0	.	.	.	.	.	4	.	.	.	.	.	.	.	.	.	7	0	.	.	.	46
Courpalet	.	.	3	3	4	7	13	5	4	.	.	.	1	.	.	5	2	.	.	.	.	.	.	.	.	.	.	9	.	.	56
Savigny	.	2	4	5	2	15	5	.	.	2	0	1	.	.	.	2	.	.	.	.	.	.	.	.	.	.	6	.	.	.	44
Bassin de l'Eure.																															
La Loupe	.	.	1	4	7	4	15	3	.	.	.	.	1	.	.	.	.	0	.	.	.	.	.	.	.	.	.	15	.	.	50
Senonches	.	.	3	2	7	2	16	8	.	.	.	.	.	0	0	.	.	.	.	.	.	.	.	.	.	.	.	13	.	.	51
Nogent-le-Roi	.	.	2	.	3	1	12	4	.	.	.	.	.	.	.	2	.	.	.	.	.	.	.	.	.	.	11	.	.	.	36
Dreux	.	.	3	1	5	1	14	.	.	.	.	2	.	.	.	0	.	.	.	.	.	.	.	.	.	.	.	12	.	.	40
Brézolles	.	.	.	.	12	.	13	4	.	.	.	.	.	.	.	.	.	.	.	.	.	.	.	.	.	.	.	13	.	.	42
Forêt du Perche	.	.	.	15	3	18	9	.	.	.	1	1	.	.	.	.	.	.	.	.	.	.	.	.	.	.	8	.	.	.	55
F^t de Bonsmoulins	.	.	2	3	9	8	20	4	.	.	.	.	.	.	1	.	.	1	.	.	.	.	.	.	.	.	.	5	.	.	53
Saint-André	.	.	2	.	6	5	12	5	.	.	.	.	.	.	.	.	.	.	.	.	.	.	.	.	.	.	.	12	.	.	42
Pacy-sur-Eure	.	.	.	7	.	14	7	.	.	.	.	.	.	.	.	.	.	.	.	.	.	.	.	.	.	.	.	14	.	.	42
Évreux (P. C.)	.	.	.	1	5	4	13	5	.	.	.	2	1	.	.	.	.	.	.	.	.	.	.	.	.	.	.	8	.	.	39
Bassin de la Seine inférieure, au-dessous du confluent de l'Oise.																															
Trappes	.	.	3	3	8	2	12	3	.	.	1	1	.	.	.	.	.	.	.	.	.	.	.	.	.	.	.	9	.	.	43
Bonnières	.	.	2	7	5	17	3	5	.	.	.	1	.	.	.	.	0	.	.	.	.	.	.	.	.	.	.	14	.	.	55
Montjavoult	.	.	.	.	7	7	17	13	.	.	.	.	.	.	.	.	.	.	.	.	.	.	.	.	.	.	5	.	.	.	49
Le Coudray St-G.	.	.	.	8	13	23	.	.	.	.	.	1	.	.	.	.	.	.	.	.	.	.	.	.	.	.	.	14	.	.	59
Gournay (hosp.)	.	.	.	1	10	5	18	.	.	.	.	.	0	.	.	.	.	.	.	.	.	.	.	.	.	.	.	19	.	.	53
Forges	.	.	.	11	4	9	13	4	.	.	7	.	.	.	.	.	1	.	.	.	.	.	.	.	.	.	.	8	.	.	57
Buchy	.	.	0	12	10	.	11	3	.	.	2	2	.	.	.	.	1	.	.	.	.	.	.	.	.	.	.	7	.	.	48
Épreville-Martinv.	.	.	1	8	7	1	14	4	.	.	.	1	.	.	.	.	.	.	.	.	.	.	.	.	.	.	.	1	.	.	37
Elbeuf (St-Aubin)	.	.	.	8	6	15	6	.	.	.	2	.	2	.	.	.	.	.	.	.	.	.	.	.	.	.	.	6	.	.	46
Rouen (île Lacroix)	.	.	.	9	11	0	23	.	.	.	0	.	.	.	.	.	.	.	.	.	.	.	.	.	.	.	.	5	.	.	48
Barentin	.	.	.	9	8	1	15	5	.	.	3	1	.	.	.	.	1	.	.	.	.	.	.	.	.	.	.	6	.	.	49
Yvetot	.	.	.	10	6	5	19	7	.	.	.	2	.	.	.	.	1	.	.	.	.	.	.	.	.	.	.	7	.	.	57
Caudebec	.	.	.	13	3	2	17	6	.	.	.	1	.	.	.	.	.	.	.	.	.	.	.	.	.	.	.	5	.	.	47
Sanvic (le Havre)	.	.	.	10	4	2	26	5	.	.	1	3	.	.	1	.	.	.	.	.	.	.	.	.	.	.	.	2	.	.	55
La Hève (sémaph.)	.	.	.	1	11	3	18	19	.	.	.	.	.	.	.	.	.	.	.	.	.	.	.	.	.	.	.	3	.	.	55
Honfleur	.	.	1	5	2	10	30	1	.	.	.	.	.	.	.	.	.	.	.	.	.	.	.	.	.	.	.	3	.	.	52
Brionne	.	.	1	.	12	2	15	9	0	.	.	0	0	.	.	.	1	.	.	.	.	.	.	.	.	.	.	7	.	.	48
Rugles	.	.	0	1	10	8	15	9	.	.	.	.	.	.	0	.	0	.	.	.	.	.	.	.	.	.	.	5	.	.	49
Laigle	.	.	1	2	7	1	17	8	.	.	.	.	1	.	.	.	0	.	.	.	.	.	.	.	.	.	.	6	.	.	43

STATIONS.	1	2	3	4	5	6	7	8	9	10	11	12	13	14	15	16	17	18	19	20	21	22	23	24	25	26	27	28	29	30	TOTAL.
BASSINS ENTRE LA SEINE ET LA POINTE DE BRETAGNE.																															
Bassins de la Touque, de la Dive, de l'Orne, de la Vire et de la Douve.																															
Sées	.	.	0	2	7	3	15	7	.	8	.	.	.	.	.	.	.	.	.	.	.	.	.	.	.	.	.	5	.	.	47
Gacé	.	.	.	.	15	7	1	13	.	.	.	.	.	.	.	.	.	.	.	.	.	.	.	.	.	.	.	.	.	.	36
St-Ouen-le-Pin	.	.	1	17	2	4	21	0	.	.	1	2	.	.	.	.	0	.	.	1	.	.	.	.	.	.	0	4	.	.	53
Lisieux	.	.	0	17	5	1	16	0	.	.	1	1	.	0	0	.	0	.	.	.	.	.	.	.	.	.	.	4	.	.	46
Pont-l'Évêque	.	.	1	9	3	4	.	29	.	.	.	1	1	.	.	.	.	.	.	.	.	.	.	.	.	.	0	2	.	.	50
Annebault	0	0	6	2	2	10	6	.	.	.	.	1	.	.	.	.	.	.	.	.	.	.	.	.	.	.	.	2	.	.	31
Trouville	.	.	0	8	1	5	25	1	.	.	1	3	.	0	.	.	0	.	.	.	.	.	.	.	.	.	.	3	.	.	47
Ouistreham	.	0	1	7	2	1	8	.	.	.	.	2	.	.	.	.	.	.	.	.	.	.	.	.	.	.	.	2	.	.	23
Ver	.	.	0	2	2	5	6	2	.	.	.	2	.	.	.	.	.	.	.	.	.	.	.	.	.	.	.	1	.	.	20
Caen	.	1	.	9	.	8	3	.	.	.	.	2	.	.	.	.	.	.	.	.	.	.	.	.	.	.	3	.	.	.	26
Ste-Honorine-du-F.	.	.	1	5	0	5	9	2	.	.	.	2	.	.	.	.	2	.	.	.	2	.	.	.	.	.	.	.	.	.	28
Pierrefitte	.	.	0	10	3	7	19	4	.	.	1	1	1	1	.	.	.	.	.	.	.	.	.	.	.	.	.	5	.	.	52
Flers	.	.	3	13	4	20	2	.	.	.	.	.	.	.	.	.	.	.	.	.	.	.	.	.	.	.	5	.	.	.	47
Lénault	.	.	5	5	8	7	31	7	1	1	.	.	.	.	.	.	.	.	.	.	.	.	.	.	.	.	.	.	.	.	65
Roucamps	.	.	1	10	13	8	10	2	.	.	.	0	.	.	.	.	.	.	.	.	.	.	.	.	.	.	.	2	.	.	45
Bény-Bocage	.	.	6	13	7	5	2	1	.	.	.	.	.	.	1	1	.	.	.	.	.	.	.	.	.	.	1	2	1	1	41
Saint-Sever	.	3	2	3	2	24	5	12	6	1	.	.	.	.	.	.	.	.	.	.	.	.	.	.	.	.	.	1	.	1	60
Trévières	.	.	4	19	3	13	6	.	.	.	3	10	.	.	.	.	.	.	.	.	.	.	.	.	.	.	.	.	.	.	59
Isigny	.	2	3	5	1	4	2	.	.	4	1	.	.	.	.	.	.	.	.	.	.	.	.	.	.	.	.	.	.	.	22
Ste-Marie-du-Mont	0	3	4	4	8	1	3	1	.	.	.	1	.	.	0	.	.	.	.	.	.	.	.	.	.	.	.	.	.	0	25
Cherbourg	.	.	9	3	16	1	.	.	.	.	.	1	.	.	.	.	.	.	.	.	.	.	.	.	.	.	.	.	.	.	30
La Hague	.	.	5	3	5	1	.	.	.	.	2	2	.	.	.	.	.	.	.	.	.	.	.	.	.	.	.	.	.	.	18
Bassins entre le cap de la Hague et la Pointe de Bretagne.																															
Coutances	.	4	7	8	.	19	0	2	.	.	.	.	1	.	.	.	.	.	.	.	.	.	.	.	.	.	.	0	.	0	41
Landivy	.	.	4	4	9	9	22	.	.	.	.	.	.	.	.	3	.	.	.	.	.	.	.	.	.	.	.	3	.	.	54
Louvigné-du-Désert	.	3	6	10	14	12	11	0	.	.	.	.	.	.	.	.	.	.	.	.	.	.	.	.	.	.	0	0	.	0	56
Fougères	.	9	1	8	16	9	10	.	.	.	.	.	1	.	0	.	.	.	.	.	.	.	.	.	.	.	1	1	.	0	58
St-Marc-s.-Couesnon	.	6	1	6	7	7	7	.	.	.	.	.	2	.	.	.	.	.	.	.	.	.	.	.	.	.	.	2	.	0	38
Sens-de-Bretagne	.	11	7	7	12	9	8	.	.	.	.	.	4	.	.	.	.	.	.	.	.	.	.	.	.	.	1	.	.	1	60
Antrain	.	6	0	10	7	9	13	1	.	.	.	0	1	.	.	.	.	.	.	.	.	0	0	.	.	.	.	1	0	0	49
Bazouges	.	10	1	8	2	9	14	2	.	.	.	.	.	.	.	.	.	.	.	.	.	.	.	.	.	.	.	.	.	0	47
Trans	.	5	2	7	8	9	12	1	0	.	.	.	1	.	.	.	.	.	.	.	.	0	.	.	.	.	0	.	.	0	46
Sant-Domineuc	.	6	4	7	7	9	5	.	.	.	2	.	.	.	.	.	.	.	.	0	.	.	0	.	.	.	0	.	.	.	41
Bécherel	.	18	1	8	2	11	4	2	.	.	.	.	4	.	1	.	.	.	.	.	.	.	.	.	.	.	.	.	.	.	52
Dol	.	2	4	8	6	14	23	2	.	.	.	.	.	.	.	.	.	.	.	.	.	0	.	.	.	.	.	0	.	.	59
St-Jouan-des-Guér.	.	5	4	.	4	.	.	0	.	.	.	.	10	1	.	.	.	.	1	.	.	.	.	.	.	.	4	1	.	.	31
St-Malo	.	5	1	7	5	.	16	.	.	.	.	.	1	.	.	.	.	.	.	.	.	.	.	.	.	.	.	.	.	.	35
Roscoff	.	2	4	6	8	5	0	.	2	0	.	.	14	.	.	.	.	.	.	.	.	1	0	.	.	.	.	.	.	0	42
VERSANT DE L'OCÉAN.																															
PETITS BASSINS DU SUD DE LA BRETAGNE.																															
Pte St-Mathieu	.	.	4	4	6	3	2	2	2	.	.	1	11	10	.	.	.	.	.	.	.	.	9	15	.	.	.	.	.	.	69
Brest (Obsre)	.	6	4	6	1	2	1	2	0	.	0	5	1	.	.	.	.	.	.	.	.	4	4	.	.	.	.	.	1	1	38
La Feuillée	.	.	13	11	3	8	7	.	.	.	.	.	8	.	.	.	.	.	.	.	.	.	.	2	.	.	.	.	.	4	56
																														10	

STATIONS.	1	2	3	4	5	6	7	8	9	10	11	12	13	14	15	16	17	18	19	20	21	22	23	24	25	26	27	28	29	30	TOTAL
PETITS BASSINS DU SUD DE LA BRETAGNE (suite).																															
Renniou	.	.	26	8	24	11	15	.	.	.	.	.	18	14	.	.	.	.	.	.	.	.	1	.	.	.	.	.	.	.	117
Callac	.	.	12	1	8	.	5	.	.	.	.	.	12	3	.	.	.	.	.	.	.	2	1	.	.	.	.	.	.	1	45
Gouarec	.	.	11	10	8	1	5	.	.	.	.	.	10	4	.	.	.	.	.	.	.	.	1	2	.	.	.	.	.	.	52
Glomel	.	7	2	10	1	11	1	.	.	.	.	.	9	.	.	.	.	.	.	.	.	.	1	.	.	.	.	.	.	.	42
Gourin	.	.	5	7	10	2	4	.	.	.	.	.	8	1	.	.	.	.	.	.	.	.	.	1	1	.	.	.	.	.	39
Carhaix		8	4	8	6	5	1	.	2	.	.	.	8	.	.	.	.	.	.	.	.	1	2	.	.	.	.	.	1	.	46
Pénity	6	.	8	10	8	7	7	.	.	.	.	1	7	2	.	.	.	.	.	.	.	.	.	.	.	.	.	.	.	.	56
Goarem-Lizzard	.	1	4	11	4	8	2	.	3	.	.	.	8	.	1	2	.	.	.	.	.	3	9	2	.	.	.	.	.	3	64
Châteaulin	.	.	3	6	11	2	2	.	3	.	.	.	9	1	.	1	.	.	.	.	.	.	10	2	.	.	.	1	.	.	51
Plouay	.	.	18	31	7	10	3	.	.	.	.	.	.	.	.	.	.	.	.	.	.	.	.	.	.	.	.	.	.	.	69
Le Cosquer	.	5	2	11	2	6	3	.	1	.	.	.	13	.	.	.	.	.	.	.	.	.	3	.	.	.	.	.	.	.	46
Pontivy	.	1	1	9	1	4	.	.	.	.	.	.	10	.	.	.	.	.	.	.	.	.	2	.	.	.	.	.	.	.	28
Kéroret	.	7	2	7	2	3	4	.	.	.	.	.	11	.	.	.	.	.	.	.	.	.	4	.	.	.	.	.	.	.	40
Locminé	.	4	3	6	3	11	.	.	.	.	.	.	10	.	.	.	.	.	.	.	.	.	5	.	.	.	.	.	.	.	42
Hennebont	.	.	3	1	5	2	9	.	.	.	.	.	5	4	.	.	.	.	.	.	.	.	2	.	.	.	.	.	.	.	31
Lorient (Obs^re)	.	.	2	2	5	.	11	0	.	1	.	.	4	7	.	1	.	.	.	.	.	.	2	5	.	.	.	.	.	.	40
Le Grognon (Groix)	.	.	3	3	2	.	14	.	.	.	.	.	4	3	.	1	.	.	.	.	.	.	3	3	.	.	.	.	.	.	36
Auray	.	5	3	2	2	7	.	.	.	.	.	.	9	.	.	.	.	.	.	.	.	1	5	.	.	.	.	.	.	.	34
Vannes	.	4	3	3	4	10	1	.	.	.	.	.	13	.	.	.	.	.	.	.	.	.	4	.	.	.	.	.	.	.	42
Palais (Belle-Ile)	.	.	.	4	.	5	9	8	.	1	.	.	.	5	4	.	.	.	.	.	.	.	.	2	4	.	.	.	.	.	42
Er-Hastellic	.	.	2	2	3	2	26	2	.	.	.	.	2	5	.	.	.	.	.	.	.	.	2	3	.	.	.	.	.	.	49
BASSIN DE LA VILAINE.																															
Erbrée	.	3	2	4	2	7	7	.	.	.	.	2	1	.	0	.	.	.	.	.	.	.	.	.	.	.	1	0	.	1	30
Vitré	.	3	2	10	2	9	6	.	.	.	.	.	1	.	.	0	.	.	.	.	.	0	.	.	.	.	2	1	.	1	37
St-Christophe	.	1	1	5	7	5	7	1	.	.	.	.	2	.	.	.	.	.	.	.	.	.	0	.	.	.	3	1	.	1	34
Châteaubourg	.	3	1	8	2	8	5	.	.	.	.	.	3	.	2	.	.	.	.	.	.	.	.	.	.	.	1	1	.	1	35
Bruz	.	2	3	8	2	4	7	.	.	.	.	.	4	.	2	.	.	.	.	.	.	.	.	.	.	.	.	1	.	.	32
Rennes (P. C.)	.	2	2	3	1	8	6	.	.	.	.	.	4	.	2	.	.	.	.	.	.	.	2	.	.	.	.	1	.	.	31
Le Boulet (Étang)	.	2	2	2	2	8	4	.	.	.	.	.	4	.	1	.	.	.	.	.	.	.	1	.	.	.	.	0	.	.	26
Montauban	.	3	2	9	4	10	0	2	.	.	.	.	2	.	.	.	.	.	.	.	.	.	.	.	.	.	.	.	.	.	32
Montfort	.	.	.	2	0	5	.	.	.	.	.	.	6	2	.	6	.	.	.	.	.	.	1	.	.	.	.	.	.	.	22
St-Méen	.	1	12	6	1	10	5	.	.	.	.	.	8	0	.	.	.	.	.	.	.	.	0	.	1	.	.	1	.	.	45
Merdrignac	.	.	3	1	5	2	9	.	.	.	.	.	4	4	1	.	.	.	.	.	.	.	.	.	.	.	.	.	.	1	30
Plouguenast	.	.	8	2	9	.	6	.	.	.	.	.	6	2	.	.	.	.	.	.	.	1	1	.	.	.	.	.	.	.	35
Rohan	.	.	1	2	10	1	11	.	.	.	.	.	3	1	.	.	.	.	.	.	.	.	.	.	.	.	.	.	.	.	29
Bosméléac	.	12	2	6	3	9	3	.	.	.	.	.	11	.	.	.	.	.	.	.	.	2	1	.	.	.	.	.	.	.	49
Plélan	.	2	1	8	10	13	4	.	.	.	.	.	.	.	.	.	.	.	.	.	.	.	0	.	.	.	0	.	0	0	38
Ploërmel	.	1	1	8	3	14	.	.	.	.	.	.	7	.	.	.	.	.	.	.	.	.	2	.	.	.	.	.	.	.	36
Malestroit	.	1	1	4	9	9	.	.	.	.	.	.	6	.	.	.	.	.	.	.	.	.	3	.	.	.	.	.	.	.	33
Redon	.	.	4	.	.	4	3	.	8	.	5	.	8	.	.	.	.	6	.	.	.	.	.	2	.	.	.	.	.	3	44
Guipry	.	3	0	5	3	8	2	.	.	.	.	.	7	.	0	.	.	.	.	.	.	0	1	.	.	.	.	1	.	0	30
Bain	.	2	.	4	3	6	2	.	.	.	.	.	6	.	1	.	.	.	.	.	.	.	.	.	.	.	.	.	.	.	25
La Guerche	.	3	1	5	6	8	5	.	.	.	.	1	3	.	1	.	.	.	.	.	.	.	.	.	.	.	1	.	.	0	34
Martigné-Ferch	.	2	6	2	6	9	3	.	.	.	.	.	4	.	1	.	.	.	.	.	.	.	.	.	.	.	1	0	.	0	34
St-Julien de V.	.	.	5	0	8	1	14	1	.	.	.	.	4	.	0	.	.	.	.	.	.	.	.	.	.	.	1	.	.	3	37
Melneuf (Guenr.)	.	.	10	1	8	9	8	.	.	.	.	.	.	4	6	.	.	.	.	.	.	.	.	.	.	.	.	1	.	0	47
La Roche-Bernard	.	4	3	1	2	15	.	.	.	.	.	.	14	.	.	.	.	.	.	.	.	.	.	3	.	.	.	1	2	.	45

STATIONS.	1	2	3	4	5	6	7	8	9	10	11	12	13	14	15	16	17	18	19	20	21	22	23	24	25	26	27	28	29	30	TOTAL.
BASSIN DE LA LOIRE.																															
Bassin de la Loire supérieure.																															
Le Puy (E. N.)	.	.	.	.	.	7	3	.	.	.	.	.	.	.	.	.	.	.	.	.	.	8	.	15	.	.	.	.	2	.	35
Les Creuses	1	.	.	16	4	.	2	1	.	.	1	.	3	.	1	.	.	.	.	.	.	.	8	15	19	.	.	.	.	.	71
Rochetaillée	.	.	.	15	3	2	10	2	2	.	.	.	.	.	.	.	.	.	.	.	.	.	11	11	15	2	.	.	.	.	74
St-Étienne (P. C.)	.	.	1	1	3	1	.	.	.	.	2	1	.	.	.	.	.	.	.	.	.	5	.	6	.	.	1	.	.	.	20
Fortunières	.	16	23	.	.	8	13	9	3	.	.	2	.	.	4	.	.	.	.	.	.	9	14	37	.	.	.	9	.	.	147
Montbrison (P. C.)	.	.	.	5	.	.	5	.	.	.	.	.	.	.	.	.	.	.	.	.	.	.	10	4	.	.	.	3	.	.	27
Feurs	.	.	2	4	1	.	7	.	.	.	.	1	.	.	.	.	.	.	.	.	.	.	7	5	.	.	.	2	.	.	29
Panissières	.	5	4	4	1	.	.	7	2	.	.	2	1	.	.	.	.	.	.	.	.	.	4	5	.	.	.	2	.	.	37
Nervieux	.	4	.	4	.	.	.	.	.	.	1	1	.	.	.	.	.	.	.	.	.	.	.	15	.	.	2	.	.	.	27
Noirétable	.	.	13	7	8	.	19	4	.	.	9	.	.	.	.	.	.	.	.	.	.	.	10	4	.	.	.	2	.	.	76
St-Romain-d'Urfé	.	.	9	9	5	1	14	3	.	.	3	0	1	1	1	.	.	.	.	.	.	.	6	1	.	.	.	.	.	.	54
Fourneaux	.	.	4	3	1	.	4	2	.	.	1	.	.	.	.	.	.	.	.	.	.	.	2	2	.	.	.	1	.	.	20
Montagny	.	.	8	10	5	2	9	.	.	.	3	6	.	.	.	.	.	.	.	.	.	.	2	4	.	.	.	6	.	.	53
Roanne	.	.	4	3	3	1	.	2	.	.	.	1	4	.	.	0	.	.	.	.	.	.	1	3	.	.	.	4	.	.	26
Charolles	.	.	.	16	8	11	.	.	.	.	.	.	.	.	.	.	.	.	.	.	.	.	.	.	.	.	.	2	.	.	37
Digoin (P. C.)	.	.	6	13	5	4	6	1	11	.	.	2	.	.	.	.	.	.	.	.	.	.	.	.	.	.	.	5	.	.	54
Pierrefitte	.	.	3	11	3	2	5	1	.	1	.	.	.	.	.	.	.	.	.	.	.	.	.	.	.	.	.	3	.	.	29
Dompierre	1	.	5	10	3	2	6	1	.	1	.	1	2	.	.	1	.	.	.	.	.	.	.	.	.	.	.	5	.	.	38
Beaulon	.	.	7	7	6	.	15	.	.	.	.	.	.	.	.	.	.	.	.	.	.	.	.	.	.	.	.	7	.	.	42
Saint-Eusèbe	.	.	9	3	11	4	11	1	.	.	.	.	1	.	.	.	.	.	.	.	.	.	.	.	.	.	.	3	.	.	43
Autun (P. C.)	.	.	11	4	11	9	21	3	.	.	.	2	.	.	.	.	.	1	.	.	.	.	.	.	.	.	1	.	.	.	63
Arnay-le-Duc	.	.	6	4	11	4	12	.	.	.	.	6	.	.	.	.	.	.	.	.	.	.	.	.	.	.	.	.	.	.	43
Les Settons	.	.	11	7	23	13	20	21	4	.	1	4	.	.	.	1	.	.	.	.	.	.	.	.	.	.	.	4	2	.	112
Luzy (P. C.)	.	.	8	14	18	22	.	.	.	.	.	.	.	.	.	.	.	.	.	.	.	.	.	.	.	.	.	3	2	.	67
Decize	0	.	8	8	7	4	13	1	2	.	1	1	1	.	.	0	.	.	.	.	.	.	1	.	.	.	.	7	.	.	54
Nevers	.	.	2	2	.	.	7	3	.	.	.	.	.	.	.	.	.	.	.	.	.	.	.	.	.	.	.	7	.	.	21
Châtillon-en-B.	.	.	9	5	6	10	18	7	2	.	.	.	.	.	.	.	.	.	.	.	.	.	.	.	.	.	.	8	.	.	65
La Colancelle	.	.	9	4	7	8	11	6	6	.	.	1	.	.	.	1	1	.	.	.	.	.	.	.	.	.	.	9	.	.	63
Prémery	.	.	11	4	11	7	13	6	2	.	2	0	.	.	.	2	0	.	.	.	.	.	.	.	.	.	.	14	.	.	73
Bassin de l'Allier.																															
La Bastide	.	7	7	5	.	2	3	3	.	.	.	.	.	.	.	.	.	.	.	2	.	.	8	24	.	.	.	3	.	.	64
Mercoire	.	4	3	4	2	.	2	0	0	0	0	0	0	.	.	.	.	.	.	.	.	.	1	14	3	.	.	2	2	.	38
Langogne	.	1	0	1	.	.	4	.	.	.	.	.	0	.	.	.	.	.	.	.	.	.	.	11	3	.	.	2	1	.	23
Grandrieu	0	0	0	.	1	.	6	1	.	.	2	0	3	.	.	.	.	.	.	.	.	.	.	10	4	.	.	2	.	.	29
Saugues	.	.	2	.	1	1	.	.	.	.	.	1	1	.	.	.	.	.	.	.	.	3	4	3	.	.	.	6	.	.	22
Langeac	.	.	.	.	.	.	5	.	.	.	.	1	.	.	.	.	.	.	.	.	.	5	.	19	.	.	.	.	.	.	30
Murat	.	2	6	.	4	5	4	3	.	2	.	3	.	.	.	.	.	.	.	.	.	.	.	9	.	.	.	.	.	.	38
Massiac	.	.	.	.	7	6	.	.	.	.	.	.	.	.	.	.	.	.	.	.	.	.	7	12	3	.	.	.	.	.	35
Brioude	.	2	1	.	.	.	3	.	.	.	2	.	.	.	.	.	.	.	.	.	.	.	8	16	2	.	.	1	.	.	35
Ambert	.	1	2	10	1	.	5	4	.	.	5	3	3	.	.	.	.	.	.	.	.	.	2	2	4	.	.	1	1	.	43
Besse	.	.	17	10	5	6	38	6	4	3	.	.	.	.	.	.	.	.	.	.	.	.	6	35	5	.	.	.	.	.	135
Puy de Dôme	1	.	4	14	2	2	6	16	0	3	1	5	8	0	1	1	0	.	.	.	.	.	5	19	1	.	.	2	1	.	92
Clermont (Obsre)	.	.	0	2	1	0	2	1	.	1	.	.	1	.	.	.	.	.	.	.	.	.	7	18	.	.	.	2	.	.	35
Pontgibaud	.	.	4	7	2	.	10	6	.	1	1	1	.	.	.	.	.	.	.	.	.	.	1	14	.	.	.	2	.	.	49
Thiers	.	.	4	11	4	0	4	3	1	1	4	5	1	.	.	.	.	.	.	.	.	.	.	4	0	1	.	.	3	.	46
Saint-Clément	1	.	9	7	7	5	9	6	.	.	10	4	7	.	.	2	.	.	.	.	.	.	2	1	.	.	.	2	.	.	72

STATIONS.	1	2	3	4	5	6	7	8	9	10	11	12	13	14	15	16	17	18	19	20	21	22	23	24	25	26	27	28	29	30	TOTAL.
Bassin de la Loire, du Bec-d'Allier à Angers (suite).																															
Anverse	.	.	3	0	3	2	7	0	2	.	.	.	.	.	0	.	.	.	.	.	.	.	.	.	.	.	.	20	.	.	38
Beaufort	.	.	4	1	3	1	4	0	.	.	.	.	.	0	.	2	.	.	.	.	.	.	.	.	.	.	.	15	.	.	30
Bassin du Loir.																															
Janville	.	.	.	1	5	6	18	2	.	.	.	.	.	.	.	.	.	.	.	.	.	.	.	.	.	.	.	12	.	.	44
Voves	1	.	1	2	2	3	15	2	.	.	.	.	.	.	.	.	.	.	.	.	.	.	.	.	.	.	.	8	.	.	34
Orgères	.	.	.	2	2	3	14	2	.	.	.	.	.	.	.	0	.	0	.	.	.	.	.	.	.	.	.	9	.	.	33
Châteaudun	.	.	1	1	2	2	11	.	.	.	.	.	.	.	.	.	1	.	.	.	.	.	.	.	.	.	.	6	1	.	25
Bonneval	.	.	2	3	3	3	17	3	.	.	.	.	.	.	.	.	.	.	.	.	.	.	.	.	.	.	.	12	.	.	43
Authon-la-Pl	.	.	4	3	9	5	24	3	.	.	.	.	.	.	.	.	.	.	.	.	.	.	.	.	.	.	.	18	.	.	67
Vendôme (P. C.)	.	.	2	1	5	4	14	2	3	.	.	.	.	.	.	2	.	.	.	.	.	.	.	.	.	.	.	7	.	.	40
Montoire	.	.	2	2	4	10	13	2	5	.	.	.	.	.	1	1	0	.	.	.	.	.	.	.	.	.	.	16	1	.	58
Savigny	1	.	2	1	5	2	14	2	6	.	.	0	1	.	.	3	.	.	.	.	.	.	.	.	.	.	.	16	.	.	54
Mondoubleau	.	.	.	.	16	8	18	.	3	.	.	.	.	.	.	.	.	.	.	.	.	.	.	.	.	.	.	18	.	.	63
Dissais-s.-C	.	.	2	.	2	11	2	0	.	.	.	.	.	.	.	.	.	.	.	.	.	.	.	.	.	.	0	28	.	.	46
Le Lude	.	.	1	.	2	3	6	.	.	.	.	.	.	.	.	2	.	.	.	.	.	.	.	.	.	.	.	2	.	.	16
Pontvallain	.	.	2	4	.	7	8	.	2	.	.	.	.	.	.	.	.	.	.	.	.	.	.	.	.	.	.	13	.	.	36
La Flèche	3	3	5	7	3	8	4	1	1	.	.	.	.	.	.	1	.	.	.	.	.	.	.	.	.	.	.	10	.	.	46
Bassin de la Sarthe.																															
Fᵗ d'Écouves	.	2	2	9	9	22	5	.	.	.	.	.	.	.	1	.	.	.	.	.	.	.	.	.	.	.	3	.	.	6	60
Fᵗ de Bourse	.	.	0	0	4	1	7	6	1	.	.	.	.	.	.	.	.	.	.	.	.	.	.	.	.	.	.	1	.	.	20
Mortagne	.	0	2	1	4	16	2	.	.	.	.	.	.	0	0	1	.	.	.	.	.	.	.	.	.	.	6	.	.	.	32
Forêt de Réno	.	.	.	4	5	3	16	4	.	.	.	.	.	.	.	.	.	.	.	.	.	.	.	.	.	.	.	11	.	.	43
Nogent-le-Rotrou	.	.	1	.	6	3	15	2	.	.	.	.	.	.	.	.	.	.	.	.	.	.	.	.	.	.	.	15	.	.	43
Thiron-Gardais	.	.	.	3	8	6	18	3	.	.	.	.	.	.	.	.	.	.	.	.	.	.	.	.	.	.	.	20	.	.	58
Bellême	.	.	2	3	9	4	22	5	.	.	.	.	.	.	.	2	.	.	.	.	.	.	.	.	.	.	.	13	.	.	60
Fᵗ de Perseigne	.	.	3	1	6	10	21	2	.	.	.	.	.	.	.	1	.	.	.	.	.	.	.	.	.	.	.	3	.	.	46
Alençon (C. M.)	.	2	.	4	6	6	3	1	.	.	.	.	.	0	2	.	.	.	.	.	.	.	.	.	.	.	.	2	.	.	26
Sᵗ-Denis-s.-Sarthon	.	.	0	3	4	5	9	3	.	.	.	.	.	.	1	.	.	.	.	.	.	.	.	.	.	.	.	0	.	.	25
Villaine-la-Juhel	.	.	3	1	6	13	12	0	.	.	.	.	.	.	3	0	.	.	.	.	.	.	.	.	.	.	.	3	1	.	42
Bonnétable	.	.	1	10	.	5	15	13	.	.	.	.	.	.	.	.	.	.	.	.	.	.	.	.	.	.	.	11	1	.	56
La Ferté-Bernard	.	3	3	2	3	8	9	3	.	.	.	.	.	.	.	3	.	.	.	.	.	.	.	.	.	.	.	11	.	.	45
Sainte-Suzanne	.	2	2	3	4	12	2	0	.	.	.	.	.	.	0	.	.	.	.	.	.	.	.	.	.	.	3	.	.	2	31
Souligné-s-Vall	.	.	3	1	5	7	15	3	2	.	.	.	.	.	2	1	.	.	.	.	.	.	.	.	.	.	.	7	.	.	48
Le Mans (P. C.)	.	.	2	0	7	8	12	3	.	.	.	.	.	.	2	.	.	.	.	.	.	.	.	.	.	.	1	8	.	.	43
Connerré	.	1	2	1	5	.	24	2	1	.	.	.	.	.	3	.	.	.	.	.	.	.	.	.	.	.	16	.	.	.	55
Sablé	.	.	4	2	6	5	.	4	.	.	.	.	.	.	.	.	.	.	.	.	.	.	.	.	.	.	.	6	.	.	27
Tiercé	0	.	6	1	15	4	12	.	.	.	.	.	.	.	.	.	.	.	.	.	.	.	.	.	.	.	.	7	.	.	45
Bassin de la Mayenne.																															
Domfront	.	.	0	1	17	6	21	.	.	.	.	.	.	.	.	.	.	.	.	.	.	.	.	.	.	.	.	4	.	.	50
Forêt d'Andaines	.	.	.	2	6	3	1	.	.	7	.	1	.	.	1	.	.	.	.	.	.	.	.	.	.	.	1	.	1	.	23
Pré-en-Pail	.	.	2	1	6	8	14	0	.	.	.	.	.	.	1	.	.	.	.	.	.	.	.	.	.	.	.	3	.	.	35
Gorron	.	.	.	1	0	.	2	.	.	.	.	.	.	.	.	.	.	.	.	.	.	.	.	.	.	.	.	.	.	1	4
Ambrières	.	.	5	1	2	9	13	1	0	.	.	.	.	.	.	0	.	.	.	.	.	.	.	.	.	.	.	3	.	0	34
Mayenne (P. C.)	.	.	5	0	7	12	11	1	0	.	.	.	.	.	.	2	.	.	.	.	.	.	.	.	.	.	.	2	.	.	41
Ernée	.	7	1	5	11	9	5	.	.	.	.	.	.	.	1	.	.	.	.	.	.	.	.	.	.	.	1	1	.	1	42
Chailland	.	7	1	5	11	7	5	.	.	.	.	.	.	.	1	.	.	.	.	.	.	.	.	.	.	.	2	0	.	1	40

STATIONS.	1	2	3	4	5	6	7	8	9	10	11	12	13	14	15	16	17	18	19	20	21	22	23	24	25	26	27	28	29	30	TOTAL.
Bassin de la Mayenne (suite).																															
Bais	.	.	3	8	8	2	.	.	.	.	.	.	.	.	5	.	.	.	.	.	.	.	.	.	.	.	0	.	1	4	31
Montsûrs	.	.	3	2	6	7	13	1	.	.	.	.	.	.	.	2	.	.	.	.	.	.	.	.	.	.	.	2	.	0	36
Laval (E. N.)	.	2	3	4	5	11	5	.	0	.	.	.	0	.	4	.	.	.	.	.	.	0	.	.	.	.	1	1	.	.	37
Cossé-le-Vivien	.	.	3	2	6	5	12	4	.	.	.	.	.	1	.	3	.	.	.	.	.	.	.	.	.	.	.	1	.	.	38
Grez-en-Bouëre	.	.	3	2	5	11	12	1	0	.	.	.	.	.	.	.	.	.	.	.	.	.	.	.	.	.	.	3	.	.	37
Château-Gontier	.	.	4	1	12	8	15	2	.	.	.	.	.	.	.	.	.	.	.	.	.	.	.	.	.	.	.	1	.	.	43
St-Aignan-s.-Roë	.	2	.	0	7	8	9	.	.	.	.	.	2	3	.	.	2	.	.	.	.	.	.	.	.	.	.	0	.	.	33
Pouancé	.	.	.	5	8	7	9	.	.	.	1	4	.	.	.	.	.	.	.	.	.	.	.	1	.	.	.	3	.	.	38
Segré	.	.	.	.	.	1	3	2	.	.	.	.	0	2	2	.	.	.	.	.	.	.	.	.	.	.	.	3	.	.	13
Bassin de la Loire inférieure, rive droite.																															
Bécon	.	.	1	6	1	3	8	.	.	.	.	.	3	.	.	.	.	.	.	.	.	.	.	.	.	.	.	6	.	.	28
Candé	.	.	9	0	7	2	7	.	.	.	.	.	3	.	.	.	.	.	.	.	.	.	.	0	.	.	0	2	.	.	30
Oudon	.	.	4	7	3	9	2	.	.	.	.	.	.	4	.	1	.	.	.	.	.	.	.	.	.	.	.	3	.	.	33
Joué-sur-Erdre	.	.	9	1	7	2	12	.	.	.	.	.	.	6	.	4	.	.	.	.	.	.	.	.	.	.	.	.	.	.	41
Nantes (Obsre)	.	.	3	2	5	7	16	2	.	.	.	.	.	10	.	1	.	.	.	.	.	.	0	.	.	.	.	4	.	.	50
Cordemais	.	.	2	9	5	3	9	.	.	.	.	.	.	11	.	0	.	.	.	.	.	.	.	.	.	.	.	2	.	.	42
Savenay (E. N.)	.	.	.	.	.	11	12	.	.	.	.	.	6	.	.	.	.	.	.	.	.	.	3	.	.	.	1	0	0	.	33
Saint-Nazaire	.	.	3	11	7	7	12	6	.	.	.	.	4	9	.	.	.	.	.	.	.	.	1	5	.	.	0	2	.	0	67
Bassin de la Loire inférieure, rive gauche; bassin de la Sèvre nantaise.																															
Secondigny	.	.	7	3	8	5	11	5	.	.	.	.	.	6	.	1	.	.	.	.	.	.	.	.	.	.	2	4	.	.	52
Parthenay (E. N.)	.	.	6	3	7	6	8	1	.	.	.	.	.	28	.	.	.	.	.	.	.	.	.	.	.	.	3	8	.	.	68
L'Absie	.	.	6	5	9	7	17	1	6	.	.	.	.	.	.	.	.	.	.	.	.	.	.	.	.	.	.	7	.	.	58
Les Aubiers	.	.	6	3	3	.	15	12	.	.	.	.	.	6	.	.	.	.	.	.	.	.	.	.	.	.	.	9	.	.	54
Fontevrault	.	.	2	.	1	13	6	6	.	.	.	.	.	.	2	.	.	.	.	.	.	.	.	.	.	.	.	14	.	.	44
Saumur	.	.	.	.	.	8	8	1	0	.	.	.	.	.	1	2	.	.	.	.	.	.	.	.	.	.	2	2	.	.	24
Ponts-de-Cé	.	.	3	0	4	2	6	.	.	.	.	.	1	1	.	0	.	.	.	.	.	.	.	.	.	.	.	10	.	.	27
Chemillé	.	.	4	1	5	3	5	1	.	.	.	.	.	4	.	.	.	.	.	.	.	.	.	.	.	.	.	12	.	.	35
Les Gardes	.	.	5	1	7	3	8	1	.	.	.	.	4	.	.	1	.	.	.	.	.	.	.	.	.	.	1	11	.	.	42
Cholet	.	.	3	4	8	13	8	.	.	.	.	.	6	7	.	.	.	.	.	.	.	.	.	.	.	.	1	1	.	.	51
Beaupréau	3	1	4	2	3	4	7	.	.	.	.	.	.	5	.	1	.	.	.	.	.	.	0	.	.	.	0	7	.	.	38
La Pommeraye	.	.	2	0	5	6	5	1	.	.	.	.	.	4	.	.	.	.	.	.	.	.	.	.	.	.	.	6	.	.	29
Champtoceaux	.	.	4	1	8	7	8	1	.	.	.	.	.	7	.	1	.	.	.	.	.	.	.	.	.	.	.	.	3	.	40
Tiffauges	.	6	5	6	3	7	10	.	.	.	.	.	.	7	.	.	.	.	.	.	.	.	.	.	.	.	.	3	.	.	47
Les Herbiers	.	.	12	1	4	24	12	1	.	.	.	.	1	8	.	1	.	.	.	.	.	.	.	2	.	.	1	7	.	.	74
Montaigu	.	.	9	0	5	8	9	2	.	.	.	.	.	8	.	.	.	.	.	.	.	.	.	3	.	.	4	5	.	.	53
Vieillevigne	.	.	7	9	7	5	7	.	.	.	.	.	.	19	.	.	.	.	.	.	.	.	.	0	.	.	.	7	.	.	63
Clisson	.	.	6	2	4	1	6	.	.	.	.	.	.	9	.	1	.	.	.	.	.	.	.	.	.	.	.	10	.	.	39
Vertou	.	.	5	0	16	10	.	.	.	.	.	.	.	8	.	.	.	.	.	.	.	.	.	.	.	.	0	.	.	.	40
BASSINS ENTRE LA LOIRE ET LA GIRONDE.																															
Bassins de la Vie, du Lay et de la Sèvre niortaise.																															
Pointe St-Gildas	.	.	4	1	3	6	13	3	.	.	.	.	.	19	.	.	.	.	.	.	.	.	1	.	.	.	.	5	.	.	55
Pornic	.	.	6	4	9	15	7	0	.	.	.	.	.	2	10	2	.	.	.	.	.	.	3	0	.	.	.	1	.	.	61
Noirmoutiers	.	.	6	1	7	11	21	2	.	3	.	.	3	7	.	.	.	.	.	.	.	.	.	5	.	.	.	2	.	.	68
Ile d'Yeu	.	.	8	.	1	0	2	.	.	.	.	.	3	.	.	.	.	.	.	.	.	.	1	0	.	.	0	.	.	.	17
Saint-Gilles-s.-Vie	.	.	5	0	.	9	4	.	.	.	.	.	.	10	2	.	.	.	.	.	.	.	.	2	.	3	6	.	.	.	42

STATIONS.	1	2	3	4	5	6	7	8	9	10	11	12	13	14	15	16	17	18	19	20	21	22	23	24	25	26	27	28	29	30	TOTAL.
Bassins de la Vie, du Lay et de la Sèvre niortaise (suite).																															
Sables-d'Olonne...	.	.	8	1	2	1	10	.	.	.	.	.	2	8	.	.	.	.	.	.	.	0	.	2	.	.	3	3	.	0	40
Roche-s.-Yon (E.N.)	.	9	1	3	.	.	.	.	.	.	.	.	4	7	.	.	.	.	.	.	.	1	2	0	.	.	3	7	.	.	37
Chantonnay.....	.	.	8	2	4	1	8	.	.	.	.	.	.	8	.	.	.	.	.	.	.	.	.	.	.	.	.	3	.	.	34
La Chataigneraie..	.	.	10	4	6	5	11	1	.	.	.	.	1	11	.	6	.	.	.	.	.	.	.	.	.	.	4	9	.	.	68
Longèves.....	.	.	14	2	5	2	11	1	.	.	.	.	.	9	.	.	.	.	.	.	.	.	.	.	.	.	.	2	.	.	45
Luçon.....	.	.	7	1	5	5	7	2	.	.	.	.	.	10	.	.	.	.	.	.	.	.	.	4	.	.	1	3	.	.	45
Marans.....	.	.	9	1	4	1	8	8	.	.	.	.	.	7	.	.	.	.	.	.	.	.	.	3	.	.	9	.	.	.	50
Chantecorps.....	.	.	6	6	.	.	12	1	.	.	.	.	.	8	.	.	.	1	.	.	.	.	.	.	.	.	.	14	.	.	48
Viel-Pain.....	.	.	16	3	7	8	6	.	1	.	.	.	6	.	.	.	.	.	.	.	.	.	.	.	.	.	6	2	.	.	55
Niort.....	.	.	12	2	5	4	16	0	0	.	.	.	.	9	.	1	.	.	.	.	.	.	.	.	.	.	1	2	.	.	53
Fressines.....	.	.	15	3	7	6	18	4	0	.	.	.	1	5	.	.	.	.	.	.	.	.	.	.	.	.	2	9	.	.	70
Mauzé.....	.	.	9	7	4	15	.	.	.	.	.	.	.	.	.	.	.	.	.	.	.	.	.	.	.	.	.	.	.	.	35
Bazoin.....	.	.	10	2	5	2	13	2	.	.	.	.	0	8	.	1	.	.	.	.	.	.	0	1	.	.	1	1	.	.	46
La Rochelle (P.C.).	.	1	10	1	1	5	7	.	.	.	.	.	1	4	6	1	.	.	.	.	.	.	.	.	1	.	.	.	.	.	38
Bassin de la Charente.																															
Saint-Mathieu.....	.	.	16	7	8	.	20	.	.	.	.	.	.	9	.	.	.	.	.	.	.	.	.	13	.	.	.	23	.	.	96
Montbron.....	.	.	3	7	1	2	25	19	1	.	.	.	.	9	.	1	.	.	.	.	.	.	6	4	1	.	.	7	.	.	86
Angoulême (P. C.).	.	.	12	4	.	1	10	2	.	.	.	.	.	9	.	.	.	.	.	.	.	.	.	10	.	.	.	9	.	.	57
Barbezieux.....	.	.	12	8	5	4	17	1	.	.	.	.	.	10	.	.	.	.	.	.	.	.	.	12	.	.	.	3	.	.	72
Jonzac.....	.	.	19	2	2	3	17	.	2	.	.	.	4	7	.	.	.	.	.	.	.	.	.	13	.	.	.	2	.	.	72
Cognac.....	.	17	6	3	3	14	4	.	.	.	.	.	7	.	.	.	.	.	.	.	1	1	11	.	.	0	2	.	.	.	70
Aigre.....	.	.	10	3	7	7	15	4	.	.	.	.	.	.	.	1	.	.	.	.	.	.	.	2	.	.	1	5	.	.	55
Ruffec.....	.	.	9	3	7	7	15	4	.	.	.	.	.	8	.	0	.	.	.	.	.	.	.	1	.	.	2	5	.	.	61
Chef-Boutonne....	.	.	10	2	3	4	18	3	.	.	.	.	.	7	.	1	.	.	.	.	.	.	.	4	.	.	.	9	.	.	63
Chail.....	.	.	13	3	7	4	22	9	.	.	.	.	.	7	.	2	.	.	.	.	.	.	.	3	.	.	0	6	.	.	75
Vernoux-s-Bout..	.	.	8	6	8	11	14	5	.	.	.	.	7	.	.	.	.	.	.	.	.	.	.	1	.	.	.	9	.	.	69
Villiers-en-Bois....	.	.	10	1	6	1	16	15	0	.	.	.	.	9	.	.	.	.	.	.	.	.	.	2	.	.	.	.	.	.	60
St-Jean-d'Angely..	.	2	11	4	3	8	3	.	.	.	.	.	5	.	1	.	.	.	.	.	.	1	1	.	.	1	1	.	.	.	41
Saintes.....	.	.	16	1	4	4	15	.	.	.	.	.	2	6	2	.	.	.	.	.	.	2	1	6	.	.	2	2	.	.	63
Rochefort.....	.	.	8	8	3	4	8	.	.	.	.	.	.	9	.	.	.	.	.	1	.	.	1	7	.	1	1	0	.	.	51
Ile d'Aix.....	.	.	9	6	3	1	11	2	.	.	.	.	.	.	.	1	.	.	.	.	.	.	.	7	.	.	.	.	.	.	40
Chassiron.....	.	.	8	8	2	1	14	.	.	.	.	.	.	11	.	.	.	.	.	.	.	.	.	9	.	.	.	.	.	.	53
BASSIN DE LA GIRONDE																															
Bassin de la Dordogne.																															
Laqueuille.....	.	3	8	3	3	4	11	.	.	4	3	8	.	.	.	.	.	.	.	.	.	18	30	.	.	.	5	.	.	.	100
La T.-d'Auvergne.	.	1	23	7	10	4	30	12	0	1	.	0	0	.	.	.	.	.	.	.	.	.	7	17	.	.	.	.	3	.	115
Égl.-Nve-d'Entrayg	5	3	11	5	3	5	2	4	.	.	1	2	.	.	.	.	.	.	.	.	.	.	.	8	.	.	.	1	2	.	52
Ussel.....	.	1	10	5	4	6	9	10	1	2	.	.	.	.	.	1	.	.	.	.	.	.	5	11	.	.	.	1	.	.	66
Aurillac (E. N.)...	.	.	18	4	8	.	10	22	.	.	.	.	.	.	.	.	.	.	.	.	.	1	11	14	.	.	.	4	.	.	91
Argentat.....	.	.	10	3	5	2	10	9	4	2	.	.	.	.	1	.	.	.	.	.	.	.	.	10	.	.	.	.	.	.	56
Beaulieu.....	.	1	14	9	4	1	12	13	0	.	.	.	.	0	.	1	.	.	.	.	.	.	.	4	.	.	.	1	.	.	60
Bretenoux.....	.	4	10	1	7	.	15	10	.	.	.	.	4	.	1	.	.	.	.	.	.	.	.	7	.	.	1	.	.	.	59
La Tronquière....	.	10	30	7	6	.	30	11	.	.	.	.	3	.	1	.	.	.	.	.	.	.	4	11	.	.	.	1	.	.	117
Gourdon.....	.	2	18	.	10	.	19	.	.	.	.	.	7	.	.	.	.	.	.	.	.	.	6	18	.	.	.	.	.	.	80
Martel.....	.	7	21	3	.	.	29	6	.	.	.	.	6	.	.	.	.	.	.	.	.	.	.	14	.	.	.	.	.	.	86
Vayrac.....	.	3	14	.	5	.	12	8	.	.	.	.	4	.	2	.	.	.	.	.	.	.	.	10	.	.	.	.	.	.	58

STATIONS.	1	2	3	4	5	6	7	8	9	10	11	12	13	14	15	16	17	18	19	20	21	22	23	24	25	26	27	28	29	30	TOTAL.
Bassin de la Dordogne (suite).																															
Tulle (P. C.)	.	.	18	7	.	10	22	5	2	2	.	.	.	.	3	.	.	.	.	.	2	.	.	10	.	.	.	2	.	.	83
Brive	.	.	11	12	.	2	11	6	.	.	.	.	.	2	.	.	.	.	.	.	.	.	.	9	.	.	.	.	3	.	56
Périgueux (E. N.)	.	.	14	1	10	.	23	1	.	.	.	.	7	.	.	.	.	.	.	.	.	.	5	6	.	.	5	0	.	.	71
Blanzaguet	.	.	8	.	.	6	20	.	.	.	.	.	.	10	.	.	.	.	.	.	.	.	.	.	15	.	.	.	.	.	59
Montguyon	.	.	17	3	4	1	13	3	1	.	.	.	4	4	2	.	.	.	.	.	10	5	.	6	.	.	.	4	.	.	77
Les Églisottes	.	.	8	8	4	0	7	3	.	.	.	.	.	9	.	1	.	.	.	.	3	.	1	12	1	.	1	12	2	.	71
Coutras	.	.	8	8	4	6	7	3	6	.	.	.	.	9	.	0	.	.	.	1	1	.	1	7	.	.	1	4	2	.	68
Lussac	.	.	11	10	5	4	13	2	3	.	.	.	.	10	.	.	.	.	.	.	.	.	.	6	.	.	.	9	1	.	73
St-André-de-Cubz	.	.	.	14	4	.	10	1	2	.	.	.	.	8	.	.	8	.	.	.	3	.	.	.	.	.	.	.	.	.	50
Saint-Savin	.	.	6	9	4	0	9	1	7	.	.	.	.	9	.	.	.	.	.	.	.	5	8	.	.	.	0	2	.	.	61
Bassin du Lot.																															
Le Bleymard	.	2	5	9	4	.	11	3	.	.	.	.	.	.	.	.	.	.	.	.	.	.	.	19	.	.	.	4	1	.	59
Bagnols	.	1	4	1	2	2	6	1	.	.	.	0	.	.	.	.	.	.	.	.	.	.	.	12	.	.	.	3	1	.	33
Montmirat	.	2	5	3	8	.	7	6	.	.	.	.	.	.	.	.	.	.	.	.	.	.	2	22	.	.	.	7	.	.	62
Mende (P. C.)	.	3	4	2	10	.	6	6	.	.	.	.	.	.	.	.	.	.	.	.	.	.	.	20	1	.	.	5	.	.	57
Marvéjols	.	5	7	2	2	1	8	2	.	.	.	.	.	.	.	.	.	.	.	.	.	.	.	18	1	.	.	2	.	.	48
Cam-de-la-Roche	.	2	7	3	6	.	9	5	.	.	0	0	.	.	.	.	.	.	.	.	.	.	.	16	.	.	.	4	.	.	52
St-Chély-d'Apche	.	2	1	3	1	1	5	3	.	.	.	.	.	.	.	.	.	.	.	.	.	.	.	0	9	4	.	.	1	1	31
Le Malzieu	.	13	1	.	.	3	14	.	.	.	.	.	3	.	.	.	.	.	.	.	.	.	.	3	.	3	.	.	.	.	40
Nasbinals	.	.	9	18	.	16	11	13	.	.	.	.	.	.	.	.	.	.	.	.	.	.	.	6	7	.	.	.	.	.	80
Espalion	.	2	15	1	12	.	7	18	.	.	.	.	.	.	.	.	.	.	.	.	.	.	.	20	.	.	.	2	.	.	77
Entraygues	.	2	10	8	12	1	15	12	.	.	.	.	.	.	.	.	.	.	.	.	.	.	.	17	.	.	.	.	1	.	78
Laguiole	.	.	26	27	3	4	22	15	.	.	.	.	.	.	.	.	.	.	.	.	.	.	2	18	.	.	.	.	.	.	117
Figeac (S. hy.)	.	2	7	12	11	.	15	6	.	.	.	.	.	1	.	.	.	.	.	.	.	.	8	17	.	.	.	.	.	.	79
La Capelle M	.	4	24	6	2	.	21	7	1	.	.	.	2	.	1	.	.	.	.	.	.	.	5	13	.	.	.	.	.	.	86
Livernon	.	6	15	3	10	.	24	2	.	.	.	.	3	.	.	.	.	.	.	.	.	.	1	15	.	.	.	1	.	.	80
Limogne	.	5	14	12	4	.	24	1	.	.	.	8	.	.	.	.	.	.	.	.	.	.	.	31	.	.	.	.	.	.	99
Saint-Géry	.	3	30	5	10	.	23	4	.	.	.	.	8	.	.	.	.	.	.	.	.	.	7	26	.	.	.	.	.	.	116
Lauzès	.	6	18	11	.	.	24	.	.	.	.	.	7	.	.	.	.	.	.	.	.	.	.	27	.	.	.	.	.	.	93
Cahors (P. C.)	.	4	8	4	9	0	15	8	1	2	.	.	.	1	8	1	.	.	.	.	.	.	.	23	2	.	.	.	.	.	87
Puy-l'Évêque	.	5	14	6	9	.	8	4	7	.	.	4	12	.	.	.	.	.	.	.	.	.	4	.	18	.	.	.	.	.	91
Fumel	.	2	15	4	10	.	14	0	3	2	.	.	0	9	.	.	.	.	.	.	.	.	0	12	2	.	0	1	.	.	74
Montflanquin	.	3	13	4	9	.	13	.	4	.	.	.	0	10	.	0	.	.	.	.	0	.	.	8	1	.	0	1	.	.	66
Villeneuve (P. C.)	.	2	13	2	9	.	10	1	2	.	.	.	.	9	.	1	.	.	.	.	.	.	1	13	2	.	0	1	.	.	66
Monclar d'A	.	2	9	4	7	.	7	0	4	0	.	.	.	9	.	.	.	.	.	.	12	.	3	4	1	1	.	2	.	.	64
Bassins du Tarn et de l'Aveyron.																															
Pont-de-Montvert	.	4	14	10	6	.	5	15	.	.	.	.	.	.	.	.	.	.	.	.	.	.	1	32	.	.	.	3	.	.	90
Florac	.	4	7	7	4	2	.	11	.	.	.	.	.	.	.	.	.	.	.	.	.	.	0	30	.	.	.	6	.	.	72
Cassagnas	.	10	8	.	10	1	5	3	.	.	.	.	.	.	.	.	.	.	.	.	.	.	9	40	.	.	.	6	1	.	95
Meyrueis	.	.	7	7	6	2	3	10	.	.	.	.	.	.	.	.	.	.	.	.	.	.	.	27	.	.	.	5	.	.	67
Col du Marquairès	.	2	6	4	4	0	4	4	.	.	.	.	.	.	.	.	.	.	.	.	.	.	.	46	.	.	.	4	.	.	74
Trèves	.	.	10	14	10	.	.	.	.	.	.	.	.	.	.	.	.	.	.	.	.	.	.	28	5	.	.	7	.	.	74
Massegros	.	3	6	26	9	.	8	8	.	.	.	.	.	1	.	.	.	.	.	.	0	.	.	14	1	.	.	3	.	.	79
La Cavalerie	.	2	17	.	10	.	13	.	.	.	.	.	1	.	.	.	.	.	.	.	.	.	.	30	.	.	3	12	.	.	89
Cornus	6	3	5	1	3	1	2	9	.	.	.	.	.	.	.	.	.	.	.	.	.	.	.	.	.	6	18	15	.	.	69
Le Cabaretou	.	9	25	.	.	.	19	.	.	.	.	.	11	.	.	.	.	.	.	.	.	.	.	15	.	.	4	8	.	.	91
Fraïsse	.	10	11	2	8	.	8	8	.	.	.	.	3	3	.	.	.	.	.	.	.	.	.	12	.	.	5	2	.	.	72

STATIONS.	1	2	3	4	5	6	7	8	9	10	11	12	13	14	15	16	17	18	19	20	21	22	23	24	25	26	27	28	29	30	TOTAL.
Bassins du Tarn et de l'Aveyron (suite).																															
La Salvetat d'A....	.	6	25	7	9	10	14	10	.	.	.	.	4	2	.	.	.	.	.	.	.	.	.	15	.	.	1	6	.	.	109
Pradelles-Cab.....	.	5	6	16	11	.	5	13	2	3	.	2	.	19	1	1	.	.	.	.	.	.	5	29	6	.	.	5	.	.	129
Castres.....	.	1	7	6	9	.	4	4	.	1	0	.	0	6	.	0	.	.	.	.	.	.	.	40	0	.	.	3	.	.	83
Alban.....	.	.	43	.	41	.	39	.	.	.	.	.	12	.	.	.	.	.	.	.	6	.	13	49	.	.	.	3	.	.	206
Villefranche-d'Av.	.	3	12	1	10	4	10	7	.	.	.	.	.	7	.	1	.	.	.	.	.	.	0	39	1	.	.	1	.	.	97
Naucelle.....	.	1	6	20	9	1	11	7	1	0	.	.	.	4	.	.	.	.	.	.	0	.	1	20	3	.	.	3	.	.	86
Carmaux.....	.	1	12	7	9	.	10	6	.	1	.	.	.	5	.	.	.	.	.	.	.	.	.	46	1	.	.	.	.	.	98
Albi (P. C.).....	.	9	10	5	1	5	9	1	.	.	.	.	7	.	.	.	.	.	.	.	0	.	35	1	.	.	1	0	.	.	84
Lavaur.....	.	3	7	.	11	.	6	2	1	.	1	.	6	5	.	1	.	.	.	.	.	.	17	23	1	.	.	4	.	.	89
Montauban (E. N.)	.	3	13	1	9	.	7	.	4	.	.	.	11	1	0	.	.	.	.	2	.	1	17	9	.	.	.	0	.	.	75
Caylus.....	.	4	6	19	9	2	12	9	7	1	.	.	1	7	.	1	.	.	.	.	.	.	.	16	2	.	.	2	1	.	99
Lalbenque.....	.	6	19	.	11	.	20	4	2	.	.	.	9	2	.	.	.	.	.	.	.	.	.	26	.	.	.	.	.	.	99
La Française.....	.	9	13	13	1	9	9	.	4	.	.	.	11	.	.	.	.	.	.	1	.	0	24	4	.	.	.	2	.	.	100
Bassin de la Garonne, cours supérieur, et affluents des Pyrénées.																															
Belesta.....	.	.	3	3	7	5	9	.	17	8	5	.	7	11	.	12	.	.	.	4	.	.	7	17	7	.	.	12	.	.	134
Mirepoix.....	.	2	3	5	14	.	3	.	7	19	.	.	.	20	.	.	.	.	.	.	.	.	.	38	3	.	.	6	.	.	120
Foix (E. N.).....	.	.	.	10	16	2	2	.	12	25	2	.	.	21	4	5	.	.	.	.	7	.	9	18	9	.	1	10	2	.	153
Villeneuve-Durfort.	.	.	.	20	7	.	4	1	.	15	10	.	.	21	3	.	.	.	.	.	4	.	10	11	9	.	.	3	10	.	128
Royat.....	.	1	1	3	12	.	3	.	7	15	.	.	.	28	3	.	.	.	.	.	3	.	3	30	.	.	.	4	1	.	114
Aulon.....	.	0	12	5	.	8	.	7	12	3	5	1	17	3	3	.	.	.	6	5	.	.	10	3	.	.	9	4	.	.	115
Izaut-de-l'Hôtel...	.	1	.	10	15	.	7	.	16	21	2	6	9	12	.	6	.	.	.	5	5	.	6	12	15	.	.	15	11	.	174
Rieumes.....	.	1	4	4	9	.	5	2	4	13	2	1	.	15	0	.	.	.	.	.	1	.	.	25	5	.	.	.	9	.	101
Toulouse (Obs^{re})...	.	4	4	.	11	.	7	4	1	7	.	.	9	14	1	.	.	.	.	.	.	.	13	27	0	.	.	2	.	.	105
Bassin de la Garonne (R. G.) au-dessous de Toulouse; bassins du Gers et de la Baïse; bassin de la Gironde.																															
Lannemezan.....	.	0	1	3	12	.	1	0	9	13	11	6	1	10	6	1	.	.	.	7	3	.	0	18	20	.	.	25	4	.	151
Castelnau-Mag....	.	.	6	8	21	.	.	.	22	12	6	.	.	10	8	.	.	.	.	.	.	.	.	12	9	.	.	4	14	.	133
Trie.....	.	.	3	11	29	25	9	17	15	27	21	.	.	27	.	.	.	.	.	.	4	.	10	8	15	.	.	28	25	.	274
Miélan.....	.	.	4	11	13	.	4	6	1	1	0	2	.	13	1	.	.	.	.	.	.	.	.	4	1	.	.	11	10	.	83
Masseube.....	.	2	3	3	12	.	5	2	13	1	5	1	.	17	1	0	.	.	.	.	.	.	.	8	2	.	.	5	5	.	85
Lombez.....	.	1	3	4	9	.	4	5	4	6	.	.	.	20	.	.	.	.	.	.	.	.	.	10	5	.	.	5	2	.	78
Mirande.....	.	2	7	.	20	.	0	10	1	.	.	.	3	15	2	.	.	.	.	.	.	.	3	1	.	.	.	16	.	.	81
Auch (P.C.).....	.	3	3	2	12	.	6	6	6	1	.	1	.	15	.	1	.	.	.	.	.	.	.	6	2	.	.	5	1	.	70
Canals.....	.	2	8	.	9	.	6	4	8	.	.	.	11	.	2	.	.	.	.	.	.	.	.	24	.	.	.	.	.	.	74
Beaumont.....	.	4	4	4	9	1	5	4	3	0	.	.	.	18	0	.	.	.	.	.	.	.	0	11	1	.	.	1	.	.	66
Vic-Fezensac.....	.	.	4	3	10	.	10	3	9	.	.	.	.	13	.	.	.	.	.	.	.	.	.	14	3	.	.	6	0	.	76
Eauze.....	.	3	5	.	14	.	10	.	4	.	.	.	.	13	.	.	.	.	.	.	.	.	.	9	.	.	.	6	.	.	66
Condom.....	.	3	2	2	12	.	14	5	1	.	.	.	1	25	.	.	.	.	.	.	2	1	9	1	.	.	.	3	3	.	83
Lectoure.....	.	.	3	1	11	.	12	3	.	.	.	.	.	28	.	.	.	.	.	.	22	.	.	8	.	.	.	5	3	.	96
Montcuq.....	.	5	23	1	13	.	21	6	6	.	.	.	8	.	2	.	.	.	.	.	.	.	8	18	.	.	.	1	.	.	112
Agen (P.C.).....	1	5	2	7	6	2	5	.	.	.	.	.	8	1	1	.	.	.	.	1	.	.	7	5	.	.	1	2	.	.	54
La Réole.....	.	0	9	4	2	0	8	9	8	0	0	.	.	5	0	0	.	.	.	0	5	.	2	11	.	.	2	5	.	.	69
Sauveterre.....	.	.	1	11	.	8	5	8	2	.	.	.	.	8	.	.	.	.	.	.	4	.	.	12	.	.	.	7	.	.	66
Budos.....	.	1	7	5	1	0	6	4	10	.	.	.	.	10	.	1	.	.	.	.	.	.	0	8	1	.	0	4	2	.	59
Bordeaux (Obs^{re})..	.	1	9	3	5	0	8	2	1	5	.	0	.	6	.	0	0	.	.	.	0	0	2	6	1	.	0	3	0	.	53
Saint-Julien.....	.	.	6	18	.	0	8	0	6	.	.	.	.	9	.	.	.	.	.	.	3	.	4	2	6	.	.	1	.	.	64
Royan.....	.	.	12	4	2	.	9	1	.	.	.	.	.	4	.	.	.	.	.	.	.	.	2	8	.	.	2	.	.	.	44
La Coubre.....	.	.	10	8	2	2	8	2	.	.	.	.	.	10	.	.	.	.	.	.	.	.	.	10	.	.	1	.	.	.	53

STATIONS.	1	2	3	4	5	6	7	8	9	10	11	12	13	14	15	16	17	18	19	20	21	22	23	24	25	26	27	28	29	30	TOTAL.
BASSINS ENTRE LA GIRONDE ET LES PYRÉNÉES.																															
Petits bassins entre la Gironde et l'Adour.																															
Saint-Nicolas	.	.	8	12	3	.	12	5	1	.	.	.	.	8	.	.	.	.	.	.	.	.	3	9	1	.	2	.	.	.	63
Hourtin	.	.	.	13	4	3	12	3	.	.	.	.	.	8	.	.	.	.	.	.	.	.	3	15	.	3	.	.	.	.	61
Moutchic	.	1	9	5	4	.	11	6	0	.	.	0	.	9	.	.	.	.	.	.	.	2	2	12	0	.	2	.	.	.	63
Le Porge	.	1	12	5	8	.	8	2	3	.	.	1	.	9	.	.	.	.	.	.	.	3	2	18	.	.	1	.	.	.	73
Arès	.	2	11	4	6	.	13	4	.	.	.	2	.	10	.	.	.	.	.	0	.	1	7	5	.	.	.	.	.	.	63
Piquey	.	2	9	2	4	0	10	.	.	0	.	1	.	11	.	.	.	.	.	1	.	1	2	6	0	.	1	1	0	.	50
Audenge	.	3	7	6	3	.	8	6	.	.	.	2	.	10	.	.	.	.	.	.	.	.	6	12	.	.	1	.	.	.	60
La Salie	.	3	6	2	3	7	1	1	1	2	2	.	.	11	0	.	.	.	.	.	.	0	2	.	.	.	1	1	.	.	44
Arcachon (C. M.)	.	3	10	2	3	.	10	1	.	.	.	10	1	12	.	.	.	.	.	3	.	5	.	3	.	.	1	1	.	.	63
Belin	.	2	10	4	1	2	10	1	3	.	.	1	0	10	.	.	.	.	.	1	.	.	2	8	.	.	1	0	.	.	56
Pissos	.	3	9	5	4	.	8	4	4	.	.	.	.	12	.	.	.	.	.	.	.	.	.	6	1	.	.	.	.	.	56
Bassin de l'Adour.																															
Pic-du-Midi (Obs^{re})	.	2	12	12	5	.	2	.	14	11	4	13	21	11	4	8	.	.	.	8	.	3	4	5	11	.	1	12	1	.	164
Bagnères-de-Big	.	2	11	10	15	.	6	.	14	18	.	9	0	21	3	2	.	.	.	27	5	.	5	8	20	.	.	37	8	.	221
Lourdes	.	1	8	5	34	5	.	.	16	15	5	7	.	19	9	0	.	.	.	30	1	.	1	.	18	.	.	.	9	.	183
Peyranère	.	5	18	.	13	.	.	.	.	.	28	5	13	.	.	.	.	.	.	16	.	.	21	.	13	.	5	.	13	.	150
Gélan	.	.	32	16	.	.	.	.	19	8	19	.	24	.	.	.	.	.	.	28	.	.	10	36	.	.	.	13	.	.	205
Laruns	.	9	4	12	.	.	10	.	4	14	3	8	60	.	8	.	.	.	8	10	.	.	4	5	25	.	.	5	.	.	189
Bedous	.	2	18	15	12	2	10	5	12	8	6	13	13	30	.	.	.	.	.	36	.	.	6	15	25	.	.	24	.	.	252
Tarbes (P. C.)	.	2	7	8	5	7	9	1	7	4	2	5	7	4	6	.	.	.	.	16	.	1	6	2	.	22	35	3	.	.	159
Villecomtal	.	2	2	6	11	.	5	4	6	3	3	3	.	10	3	1	.	.	.	2	.	.	2	5	6	.	.	13	.	.	87
Maubourguet	.	.	.	14	15	.	.	13	.	11	.	3	.	9	4	.	.	.	.	.	.	.	.	6	4	.	.	3	.	.	82
Lescar (E. N.)	0	5	3	5	19	16	14	5	21	3	1	6	2	14	2	.	.	.	7	.	.	9	5	6	9	2	1	1	.	1	154
Pau (Château)	4	.	12	14	.	7	2	2	11	1	5	1	6	3	.	.	.	.	8	3	.	.	9	6	.	.	1	3	.	.	98
Oloron	.	3	7	16	14	.	10	4	9	4	.	12	.	11	.	.	.	.	.	26	3	.	6	10	14	.	.	3	.	.	152
Mauléon	.	10	16	18	.	17	5	10	1	.	.	8	11	.	.	.	.	.	11	.	.	12	10	12	.	.	4	.	.	.	145
St-Jean-P.-de-Port	2	8	14	16	.	7	4	7	3	.	7	9	13	.	.	.	.	.	3	1	1	13	18	11	.	.	.	.	.	.	137
Orthez	.	3	3	12	19	.	6	4	8	.	.	4	1	.	.	.	.	.	.	13	.	1	8	4	3	.	6	.	.	.	95
Riscle	.	3	3	2	15	.	16	7	5	.	1	3	0	10	1	1	.	.	.	.	.	1	1	5	3	.	.	7	.	.	83
Cazaubon	.	.	6	3	12	.	11	.	4	.	.	1	1	15	1	.	.	.	.	.	.	.	5	4	.	.	.	3	.	.	66
Mont-de-Marsan	.	2	6	3	12	.	12	15	2	.	.	2	0	9	0	.	.	.	.	0	.	0	4	10	2	.	.	3	.	.	82
Saint-Sever	.	3	4	4	15	.	7	5	4	0	.	3	0	7	3	.	.	.	.	3	.	1	6	7	2	.	0	2	.	.	77
Tartas	.	1	7	5	12	.	8	5	7	.	.	1	.	8	1	.	.	.	.	4	.	.	1	10	2	0	0	2	.	.	74
Dax (P. C.)	.	2	2	11	14	.	5	12	3	.	.	3	.	11	.	.	.	.	.	11	.	.	2	10	1	.	.	3	.	.	99
Peyrehorade	.	6	4	3	10	.	18	10	.	.	.	8	.	12	.	.	.	.	.	9	.	2	6	.	.	.	.	4	.	.	93
Biarritz (Sémaph.)	1	4	1	.	20	.	4	2	13	4	1	7	1	5	1	6	1	.	.	3	1	.	.	9	3	.	.	3	.	.	95
VERSANT DE LA MÉDITERRANÉE.																															
BASSINS ENTRE LES PYRÉNÉES ET LE RHONE.																															
Bassins du Tech, de la Tet et de l'Agly.																															
Col de la Quilliane	.	2	.	6	7	.	.	9	2	3	.	1	.	.	5	.	.	.	.	.	2	.	4	.	.	.	8	.	.	.	49
Montlouis (C. M.)	.	.	17	.	.	.	.	8	22	.	.	.	7	.	.	5	.	.	.	.	.	3	.	.	.	.	.	12	.	.	74
La Preste	3	3	4	3	20	7	1	1	26	15	.	.	.	11	.	.	.	.	.	.	.	.	5	20	1	0	.	.	.	15	135
Prats-de-Mollo	.	7	.	6	6	.	.	21	15	.	.	.	10	.	.	.	.	.	.	.	.	13	15	.	.	.	9	.	.	.	102

STATIONS.	1	2	3	4	5	6	7	8	9	10	11	12	13	14	15	16	17	18	19	20	21	22	23	24	25	26	27	28	29	30	TOTAL.
Bassins de la Tech, de la Tet et de l'Agly (suite).																															
Bellegarde	.	.	.	.	.	.	.	.	.	4	8	.	.	.	.	.	.	.	4	.	.	.	.	.	.	.	.	2	.	.	18
Céret	.	.	.	.	5	.	.	6	9	.	.	.	14	.	.	.	.	.	.	.	.	.	9	.	.	.	10	3	.	.	56
Prades	.	.	12	4	1	.	.	.	7	8	.	.	.	22	3	.	.	.	.	.	.	2	2	9	3	.	.	9	3	.	85
Vinça	.	7	.	.	1	.	.	.	10	.	.	.	19	.	.	.	.	.	.	.	.	1	11	1	.	.	6	.	.	.	56
Caudiès de St-Paul	.	1	9	1	4	.	2	.	8	.	1	.	30	.	.	1	.	.	.	.	.	3	7	20	.	.	6	3	.	.	95
Perpignan (Obsre)	.	2	1	.	3	.	.	2	6	.	.	.	14	.	.	.	.	.	.	.	.	.	6	1	.	.	10	2	.	.	47
Estagel (C. M.)	.	.	2	7	.	.	.	.	.	.	.	.	16	.	.	.	.	.	.	.	.	.	7	.	.	.	7	.	.	.	39
St-Laurent de la S.	.	2	7	.	1	.	.	.	3	.	.	.	14	.	.	.	.	.	.	.	.	.	6	.	.	.	9	1	.	.	44
Le Barcarès	.	1	2	.	7	.	.	.	2	.	.	.	.	2	.	.	.	.	.	.	.	.	3	7	.	.	2	6	.	.	32
Port-Vendres	.	.	1	1	4	.	.	.	.	5	.	.	.	8	.	.	.	.	.	.	.	.	.	4	2	.	.	5	.	.	30
Cap Béar (phare.)	.	3	.	6	.	.	.	2	7	.	.	.	11	.	.	.	.	.	.	.	.	.	6	2	.	.	5	1	.	.	43
Banyuls	.	.	1	1	5	.	.	.	2	8	.	.	12	.	.	.	.	.	.	.	.	.	.	6	5	.	.	5	.	.	45
Bassin de la Sègre.																															
Col de Puymorens	2	4	.	.	3	.	.	.	.	.	.	15	.	.	11	.	.	.	.	.	.	.	.	.	.	.	2	.	.	.	37
Angoustrine	.	13	2	.	1	.	.	.	.	.	.	.	11	.	.	.	.	.	.	.	.	4	6	.	.	.	14	.	.	.	51
Bourg-Madame	.	5	.	.	.	.	.	.	3	4	.	.	2	.	.	.	.	.	.	.	.	1	2	.	.	.	6	.	.	.	24
Bassin de l'Aude.																															
Le Bousquet	.	2	.	3	9	.	3	.	8	8	2	.	16	4	3	5	.	.	.	.	.	16	19	17	.	.	4	4	.	.	122
Mérial	.	2	10	7	.	.	7	.	15	14	1	7	6	10	4	9	.	.	.	1	0	21	13	10	14	.	4	9	2	.	166
Espezel	.	.	9	.	12	.	.	.	6	.	.	9	28	7	1	9	.	.	.	14	.	12	18	.	.	.	5	7	.	.	137
Les Fanges	.	4	8	5	9	.	8	.	.	4	.	.	20	.	.	.	.	.	.	2	.	8	16	4	6	.	7	16	.	.	119
Monthaut (h. b.)	.	4	11	.	13	.	3	.	.	27	.	.	21	.	3	.	.	.	.	.	.	.	31	.	.	.	15	.	.	.	127
Monthoumet	.	0	13	12	.	.	1	.	8	.	.	.	15	5	.	.	.	.	.	.	.	.	6	4	.	.	0	1	.	.	64
Castillon	.	5	8	.	15	.	6	.	4	12	.	.	12	4	0	.	.	.	.	.	.	.	24	10	.	.	8	6	.	.	114
Montlaur	.	4	4	.	5	.	3	.	6	.	.	.	18	.	.	.	.	.	.	.	.	.	25	8	.	.	5	.	.	.	79
Moux	.	.	.	.	10	.	.	.	.	.	.	.	8	.	.	.	.	.	.	.	.	.	19	3	.	.	.	.	.	.	41
Barbaira	.	3	3	.	4	.	1	.	3	.	.	.	8	.	.	.	.	.	.	.	.	.	14	1	.	.	5	1	.	.	42
Carcassonne (C.M.)	.	2	10	.	7	.	1	.	9	1	.	.	14	3	0	0	.	.	.	.	.	.	20	4	.	.	3	1	.	.	74
Lasbordes	.	6	12	12	.	.	5	.	14	.	.	.	16	.	.	.	.	.	.	.	.	.	41	9	.	.	5	5	.	.	123
Lespinassière	.	13	19	5	7	5	17	.	3	1	.	.	9	7	.	1	.	.	.	.	.	2	.	12	.	.	7	.	.	.	107
Caunes (h. l.)	.	3	10	.	4	.	.	.	.	.	.	.	14	.	.	.	.	.	.	.	.	1	13	.	.	.	6	.	.	.	50
Bassins de l'Orb, de l'Hérault, du Lez et du Vidourle.																															
Saint-Pons	.	13	9	.	2	.	14	5	.	.	.	.	.	.	.	.	.	.	.	.	.	1	10	3	.	.	2	.	.	.	59
Le Poujol	.	37	10	.	2	4	8	.	.	.	.	.	.	.	.	.	.	.	.	.	.	20	5	2	.	.	2	1	.	.	89
Saint-Gervais	.	8	.	.	.	.	.	.	.	.	.	.	.	.	.	.	.	.	.	.	.	.	.	.	.	.	.	.	.	.	8
Bédarieux	.	13	6	.	.	.	3	.	.	.	.	.	.	.	.	.	.	.	.	.	.	.	.	42	.	5	.	.	.	.	69
L'Escandolgue	.	21	11	.	.	1	12	.	.	.	.	.	.	.	.	.	.	.	.	.	.	.	.	42	3	.	.	3	.	.	93
Lodève	.	13	14	.	.	.	11	.	.	.	.	.	.	.	.	.	.	.	.	.	.	.	.	41	.	.	.	4	.	.	83
Le Caylar	.	8	11	2	.	.	11	4	.	.	.	.	.	.	.	.	.	.	.	.	.	.	.	47	3	.	2	2	.	.	90
Blandas	.	.	14	13	3	.	.	4	3	.	.	.	.	.	.	.	.	.	.	.	.	.	.	45	4	.	.	.	.	.	86
Le Vigan	.	.	.	.	.	.	.	.	.	.	.	.	.	.	.	.	.	.	.	.	.	.	12	6	.	.	.	5	.	.	23
Valleraugue	.	3	10	13	.	.	.	.	.	.	.	.	.	.	.	.	.	.	.	.	.	.	3	10	.	.	.	.	.	.	39
Saint-Bauzille	.	16	8	.	.	.	5	.	.	.	.	.	.	.	.	.	.	.	.	.	.	.	.	62	.	.	.	7	.	.	98
Nîmes (E. N.)	.	6	8	1	0	.	.	.	.	.	.	.	.	.	.	.	.	.	.	.	.	.	1	7	.	.	2	13	.	.	37
Lunel	.	11	10	.	.	.	.	.	.	.	.	.	.	.	.	.	.	.	.	.	.	.	.	32	.	.	.	13	.	.	66

STATIONS.	1	2	3	4	5	6	7	8	9	10	11	12	13	14	15	16	17	18	19	20	21	22	23	24	25	26	27	28	29	30	TOTAL.
Bassins de l'Orb, de l'Hérault, du Lez et du Vidourle (suite).																															
Montpellier (E.N.)	.	.	19	1	2	.	1	.	.	.	.	.	.	.	.	.	.	.	.	.	.	.	.	37	12	.	.	13	0	.	84
St-Mathieu-de-Tr..	.	23	9	.	.	.	.	.	.	.	.	.	.	.	.	.	.	.	.	.	.	.	22	23	.	.	.	.	.	.	77
Plateau de Valène.	.	21	2	.	.	.	3	.	.	.	.	.	.	.	.	.	.	.	.	.	.	.	.	.	77	.	.	5	.	.	108
Gignac.....	.	7	4	1	.	.	4	.	.	.	.	.	.	.	.	.	.	.	.	.	.	.	.	46	.	.	.	2	.	.	64
Cette (P. C.).....	.	11	6	3	.	.	.	2	.	.	.	.	2	.	.	.	.	.	.	.	.	.	10	29	.	.	8	.	.	.	71
Agde.....	.	20	2	.	1	.	.	.	.	.	.	.	1	.	.	.	.	.	.	.	.	.	13	19	.	.	5	3	.	.	64
Béziers.....	.	14	1	.	3	.	.	.	.	3	.	.	.	.	.	.	.	.	.	.	.	.	.	21	3	.	.	7	.	.	52
Capestang.....	.	3	2	.	2	.	.	.	3	.	.	.	2	.	.	.	.	.	.	.	.	.	.	12	.	.	.	.	.	.	24
BASSIN DU RHÔNE.																															
Bassin de la Saône supérieure.																															
Miélin.....	.	.	6	20	9	25	15	4	.	.	.	.	.	.	.	.	.	.	.	.	.	.	.	.	.	.	.	3	.	.	83
Belfahy.....	.	.	1	5	18	9	19	11	1	.	.	.	.	.	.	.	2	2	.	.	.	.	.	.	.	.	.	.	3	.	72
Villersexel.....	5	.	5	3	14	5	15	9	4	.	0	.	.	.	0	.	3	.	.	.	.	.	.	.	.	.	.	1	.	.	64
Montbozon.....	.	.	7	5	.	3	14	10	.	.	.	.	.	.	.	.	1	2	.	.	.	.	.	.	.	.	.	1	.	.	43
Marnay.....	2	.	5	1	17	3	10	7	16	.	.	.	.	.	0	.	.	2	.	.	.	.	.	.	.	.	.	1	.	.	64
Chaumercenne....	.	.	4	4	13	3	11	14	.	.	.	.	.	.	.	.	.	.	.	.	.	.	.	.	.	.	.	2	.	.	51
Conflandey.....	1	.	6	18	1	13	9	13	.	.	.	1	.	0	.	1	.	.	.	.	.	.	.	.	.	.	.	3	.	.	66
Saint-Remy.....	.	3	.	.	16	2	8	6	.	.	.	.	.	.	.	0	0	3	.	.	.	.	.	.	.	.	.	1	.	.	38
Plombières.....	.	.	14	16	22	17	13	4	.	.	1	.	.	.	.	.	16	.	.	.	.	.	.	.	.	.	.	2	.	.	106
Xertigny.....	.	1	1	1	0	0	0	.	.	.	.	.	.	.	.	.	1	.	.	.	.	.	.	.	.	.	.	.	.	.	4
Monthureux-s.-S..	1	0	2	4	4	1	4	2	.	.	.	.	.	.	.	.	2	2	.	.	.	.	.	.	.	.	.	.	1	.	24
Fontenoy-le-Ch...	.	.	10	.	14	.	8	11	.	.	.	.	.	.	.	.	6	.	.	.	.	.	.	.	.	.	.	2	.	.	51
Montdoré.....	6	.	5	3	13	2	11	9	0	.	.	.	.	.	1	.	2	1	.	.	.	.	.	.	.	.	.	.	0	.	53
Villars-le-Pautel...	5	.	6	9	8	2	14	.	.	.	.	.	1	.	.	2	3	.	.	.	.	.	.	.	.	.	.	2	.	.	52
Bourbonne-les-B..	2	.	4	1	16	2	9	7	.	.	.	.	.	.	.	.	2	.	.	.	.	.	.	.	.	.	.	.	.	.	43
Jussey.....	1	.	5	1	14	1	2	6	3	.	.	.	.	1	.	.	3	2	.	.	.	.	.	.	.	.	.	.	.	.	39
Chalindrey.....	3	.	6	5	18	2	7	4	3	1	.	.	0	0	0	.	1	2	.	.	.	.	.	.	.	.	.	2	1	.	55
Villegusien.....	.	.	5	.	8	1	8	4	.	.	.	.	1	.	.	.	2	1	.	.	.	.	.	.	.	.	.	.	3	.	33
Vaux-s-Aubigny...	.	.	6	3	.	6	1	.	.	.	.	.	.	.	.	.	.	.	.	.	.	.	.	.	.	.	.	0	0	.	17
Is-sur-Tille.....	.	7	.	6	3	2	6	2	.	.	.	1	.	.	2	.	.	.	.	.	.	.	.	.	.	.	.	4	.	.	33
St-Seine-l'Abbaye.	2	.	8	4	6	7	6	9	8	.	.	2	2	.	1	2	2	1	.	.	.	.	.	.	.	.	.	3	1	.	65
Sombernon.....	.	10	3	11	3	8	7	10	.	.	0	2	.	.	.	.	0	.	.	.	.	.	.	.	.	.	.	3	.	.	57
Dijon (P. C.).....	.	.	5	9	1	4	6	3	.	.	.	.	.	.	2	.	1	.	.	.	.	.	.	.	.	.	.	2	.	.	33
Vonges (Poudrie)..	2	.	4	.	8	10	5	.	14	.	.	3	.	.	.	.	.	.	.	.	.	.	.	.	.	.	.	.	1	.	47
Auxonne.....	1	.	4	1	13	2	6	11	2	.	.	.	.	.	1	1	.	.	.	.	.	.	.	.	.	.	.	1	.	.	43
St-Jean-de-Losne.	.	.	5	2	13	1	5	2	.	.	.	.	.	.	.	.	.	.	.	.	.	.	.	.	.	.	.	.	.	.	28
Bassin de la Saône inférieure, au-dessous du confluent du Doubs.																															
Beaune.....	.	1	8	7	6	6	6	2	.	.	.	0	0	.	1	.	0	.	.	.	.	.	.	.	.	.	.	3	.	.	40
Lons-le-Saun.(E.N.)	.	.	0	6	4	5	20	.	.	.	.	2	.	.	.	.	.	.	.	.	.	1	0	.	.	.	.	2	.	.	42
Cluny (E. N.).....	.	0	7	3	4	3	9	2	.	.	3	3	.	.	.	.	.	.	.	.	.	.	.	.	.	.	.	3	.	.	36
Bourg.....	.	4	.	7	7	13	14	8	.	.	.	3	.	.	.	.	.	.	.	.	.	.	4	14	.	.	.	5	.	.	79
Belleville.....	.	.	1	5	1	1	1	3	.	.	.	.	.	.	.	.	.	.	.	.	.	.	4	.	.	.	.	1	1	.	20
Trévoux.....	.	1	2	1	6	.	8	.	.	.	.	.	1	.	.	.	.	.	.	.	.	.	3	.	.	.	.	.	4	3	29
Tarare.....	.	.	2	3	3	.	7	2	.	.	.	.	1	.	.	.	.	.	.	.	.	.	.	.	.	.	.	1	2	.	21
Mont Verdun.....	1	.	4	3	4	0	2	2	.	.	.	1	2	.	.	.	.	.	.	.	.	1	1	2	.	.	4	3	.	.	29
L'Arbresle.....	.	.	2	2	1	.	2	2	.	.	.	2	.	.	.	.	.	.	.	.	.	.	1	1	.	.	.	1	.	.	14
Ste-Foy-l'Argent..	.	.	1	5	9	.	7	.	2	.	.	3	2	.	.	.	.	.	.	.	.	.	.	5	.	.	.	.	.	.	35

STATIONS.	1	2	3	4	5	6	7	8	9	10	11	12	13	14	15	16	17	18	19	20	21	22	23	24	25	26	27	28	29	30	TOTAL.
Bassin du Doubs.																															
Mouthe	.	2	5	14	15	18	14	.	.	.	3	5	.	1	.	.	5	.	.	.	.	8	1	.	.	.	2	2	.	.	95
Pontarlier (P. C.)	2	.	1	5	9	10	16	22	3	.	1	3	1	.	0	0	7	.	.	.	.	.	4	.	.	.	.	1	4	.	89
Pont-de-Roide	.	.	6	2	9	5	11	11	.	.	10		.	.	.	.	9	.	.	.	.	.	.	.	.	.	.	.	.	.	64
Belfort	.	.	0	1	5	5	5	2	.	1	.	.	.	.	.	.	1	.	.	.	.	.	.	.	.	.	.	.	.	.	20
Montbéliard	.	.	5	4	9	7	17	7	.	.	2	.	.	.	.	.	3	.	.	.	.	.		.	.	.	.	.	.	.	54
Fort de Planoise	.	.	3	12	2	2	18	18	13	13	13	1	.	.	.	.	.	.	.	.	.	.	.	.	.	.	.	1	2	.	98
Besançon (Obs.)	.	.	5	4	15	2	20	14	1	.	.	.	1	.	1	0	3	.	.	.	.	.	.	.	.	.	.	3	.	.	69
Chailluz	.	.	8	11	.	.	23	25	4	.	.	.	.	.	.	.	.	.	.	.	.	.	.	.	.	.	.	2	.	.	73
Ornans	5	.	3	1	.	24	20	15	3	.	.	9	2	.	.	.	.	.	.	.	.	.	.	.	.	.	.	.	5	.	87
Levier	.	.	3	2	2	22	16	2	.	.	3	1	.	.	.	.	3	.	.	.	.	1	0	.	.	.	3	2	.	.	60
Bassin du Rhône proprement dit, cours moyen.																															
Douvaine	.	.	14	20	.	11	19	9	0	.	.	2	1	.	.	.	.	.	.	.	.	.	8	.	.	8	.	4	.	.	96
Col-des-Gets	.	.	15	7	8	7	13	11	13	.	.	.	7	1	1	.	.	.	.	.	.	.	5	5	.	.	.	.	2	.	94
Mélan	0	.	8	9	5	6	18	20	2	.	.	.	6	.	.	.	.	3	.	.	.	.	11	0	8	.	.	2	2	.	100
Chamonix	.	.	10	10	.	3	13	22	1	23	.	.	5	0	1	0	1	1	.	.	.	.	8	.	12	.	.	.	2	.	112
Sallanches	.	.	4	6	1	3	8	8	3	.	.	.	4	.	.	.	.	2	.	.	.	.	12	4	6	.	.	2	.	.	63
Bonneville	.	3	14	2	3	3	13	10	.	.	.	7	.	.	.	.	1	.	.	.	.	.	18	4	1	.	.	3	2	.	84
Annemasse	.	.	2	14	2	3	18	6	.	.	.	0	2	.	.	.	.	2	.	.	.	.	10	1	3	.	.	4	.	.	67
Gex	.	1	5	2	6	2	13	.	.	.	.	3	.	.	.	.	.	.	.	.	.	.	2	.	.	.	.	7	.	.	41
Cruseilles	.	.	9	8	9	5	18	11	9	.	.	.	5	.	.	.	.	1	.	.	.	.	23	1	4	.	.	6	0	.	109
Annecy	.	.	.	16	9	9	23	18	.	.	.	.	1	.	.	.	.	.	.	.	.	.	.	32	.	.	.	2	2	.	111
Leschaux	4	.	5	19	7	5	16	26	.	.	.	2	8	.	.	.	.	0	.	.	.	.	24	9	4	.	.	3	1	.	133
Rumilly	.	.	4	10	7	.	20	14	.	.	.	.	9	.	.	.	1	.	.	.	.	.	19	0	1	.	.	7	1	.	93
Albens	.	.	5	13	7	3	20	11	.	.	.	.	6	.	.	.	.	.	.	.	.	.	27	.	5	.	.	7	.	.	104
Chambéry	.	6	.	15	5	2	12	18	.	.	.	1	5	.	.	.	.	.	.	.	.	.	4	1	2	.	.	12	3	.	86
Les Échelles	2	.	10	11	9	.	18	12	.	.	.	8	11	.	.	.	.	.	.	.	.	.	5	.	2	.	.	15	4	.	107
Novalaise	.	.	13	28	9	1	18	14	3	.	.	2	13	.	.	.	.	.	.	.	.	.	14	3	.	.	.	15	4	.	138
Lhuis	.	.	12	6	7	.	.	.	.	.	.	.	.	.	25	.	.	.	.	.	11	.	.	16	.	.	.	10	.	.	87
Belley	.	3	16	6	5	.	24	2	.	.	.	.	.	.	.	.	.	.	.	.	.	.	.	8	10	.	.	5	.	.	79
Hauteville	.	.	2	2	1	4	.	9	2	.	.	.	7	.	.	.	.	.	10	5	3	3	5	2	1	.	2	.	2	7	67
Nantua	.	2	20	3	15	3	30	.	.	.	8	11	.	.	.	.	1	.	.	.	.	2	3	4	.	.	2	12	.	.	116
Neuville-s-Ain	.	1	4	7	4	2	28	6	.	.	.	.	.	.	1	.	2	.	.	.	.	.	6	12	.	.	.	10	.	.	83
Montluel	.	3	5	5	4	.	10	.	.	.	2	.	3	.	.	.	.	.	.	.	.	.	1	4	.	.	.	9	.	.	46
Lyon (Tête-d'Or)	.	.	3	6	4	2	7	1	.	.	0	2	3	.	.	.	.	.	.	.	.	.	1	1	4	.	.	3	2	.	40
St-Genis-Laval (Obs.)	.	.	1	3	5	0	4	1	.	.	.	0	2	.	.	.	.	.	.	.	.	.	1	5	8	.	.	3	2	.	36
St-Romain-en-Gal	1	2	.	.	8	.	4	.	.	.	.	.	.	.	.	.	.	.	.	.	.	3	.	15	.	.	4	3	.	.	40
Yzieux	.	2	3	.	3	.	7	0	.	.	1	0	.	.	.	.	.	.	.	.	.	0	5	29	.	.	.	1	.	.	52
La Valla	.	.	2	10	6	1	10	2	.	.	.	1	8	.	.	.	.	.	.	.	.	.	5	15	16	.	.	.	2	.	78
Mont-Pilat	.	9	14	1	2	.	1	3	1	.	8	9	2	2	3	2	.	.	.	.	.	2	5	120	.	.	3	12	.	.	199
Bassin de l'Isère.																															
Mégève	.	2	8	16	5	13	8	17	3	.	.	.	2	.	.	.	.	5	.	.	.	.	11	.	8	.	.	3	.	.	110
Beaufort	.	.	8	17	7	.	13	35	1	.	.	1	3	.	2	.	.	0	.	.	.	.	7	.	3	.	.	.	3	.	100
Mont Gilbert (fort)	.	.	3	6	.	2	7	10	1	.	.	.	.	.	.	.	.	.	.	.	.	.	4	3	3	.	.	3	.	.	42
Sainte-Foy	.	.	10	15	.	2	.	.	.	.	.	.	.	.	.	1	.	.	.	.	.	.	6	.	20	3	.	.	.	.	57
Bessans	.	.	.	12	6	4	16	.	.	4	.	.	.	.	.	.	.	.	.	.	.	.	7	.	6	.	.	.	.	.	55
Modane	.	.	.	6	2	1	1	1	1	.	.	.	.	.	.	.	.	.	.	.	.	.	5	2	9	.	.	.	2	.	30
L'Esseillon (fort)	.	.	.	5	1	.	.	.	2	.	.	.	.	.	.	.	.	.	.	.	.	.	4	.	4	.	.	.	.	.	16

STATIONS.	1	2	3	4	5	6	7	8	9	10	11	12	13	14	15	16	17	18	19	20	21	22	23	24	25	26	27	28	29	30	TOTAL
Bassin de l'Isère (suite).																															
Bozel	.	.	4	13	2	.	6	34	.	.	.	.	1	.	.	.	.	1	.	.	.	.	7	.	17	1	.	1	4	.	91
Saint-Jean-d'Arves	0	.	3	3	3	1	9	24	1	.	.	1	0	0	1	1	.	.	.	.	.	.	6	.	12	0	.	4	4	.	73
Saint-Bonnet	.	5	35	3	11	2	.	14	.	.	.	.	.	.	.	.	.	.	.	.	.	.	.	3	5	4	.	16	.	.	98
La Mure	.	6	8	17	3	.	16	5	.	.	.	.	.	.	.	.	.	.	.	.	.	.	9	.	.	.	.	12	.	.	76
La Tronche	0	4	9	3	3	.	21	8	.	.	5	.	5	.	.	.	.	.	.	.	.	.	8	1	.	.	.	13	.	.	79
Bassin de la Durance.																															
Mont Genèvre	.	.	.	1	.	6	.	.	.	.	.	.	.	.	.	.	.	.	.	.	.	.	.	.	5	.	.	6	.	.	18
Aiguilles	.	.	.	.	5	.	10	.	.	12	.	.	.	.	.	.	.	.	.	.	.	.	.	.	15	.	.	15	.	.	57
Chorges	.	.	.	.	2	1	5	.	.	.	.	.	.	.	.	.	.	.	.	.	.	.	.	1	1	.	.	.	.	.	10
Gap (P. C.)	.	.	.	.	.	.	.	7	.	.	.	.	.	.	.	.	.	.	.	.	.	.	17	.	12	.	.	7	.	.	43
Veynes	.	6	6	11	4	.	.	18	.	.	.	.	.	.	.	.	.	.	.	1	.	.	.	6	9	.	.	8	4	.	73
Serres	.	.	13	.	6	.	14	.	.	.	.	.	.	.	.	.	.	.	.	.	.	.	35	.	.	.	.	22	.	.	90
Orpierre	.	2	.	.	3	.	9	.	1	.	.	.	.	.	.	.	.	.	.	.	.	.	6	8	.	.	.	10	.	.	39
Laragne	.	.	9	.	2	.	6	.	.	.	.	.	.	.	.	.	.	.	.	.	.	.	.	.	.	.	.	11	.	.	28
Sisteron	.	.	.	3	2	.	5	7	.	1	.	.	.	.	.	.	.	.	.	.	.	.	2	1	.	.	.	5	3	.	29
St-Etienne-les-O.	.	.	.	12	10	.	.	5	.	1	.	.	.	.	.	.	.	.	.	.	.	.	7	.	.	.	.	3	.	.	38
Forcalquier	.	.	.	3	5	.	.	.	.	2	.	.	.	.	.	.	.	.	.	.	.	.	2	1	.	.	.	2	3	.	18
Manosque	.	.	5	.	.	.	5	.	.	.	.	.	.	.	.	.	.	.	.	.	.	.	.	.	.	.	.	5	.	.	15
La Garde	.	.	12	.	5	.	6	.	.	.	.	.	.	.	.	.	.	.	.	.	.	5	3	.	.	8	.	.	.	.	39
Apt	.	.	11	.	7	.	2	.	4	.	.	.	.	.	.	.	.	.	.	.	.	.	.	.	1	.	.	.	.	.	25
Mirabeau	.	.	6	7	.	1	.	.	.	.	.	.	.	.	.	.	.	.	.	.	.	.	4	1	.	.	.	3	1	.	23
Pertuis	.	1	10	5	.	1	.	.	8	.	.	.	.	.	.	.	.	.	.	.	.	0	2	.	.	.	3	.	.	.	30
Venelles	.	.	.	13	3	.	.	.	.	.	.	.	.	.	.	.	.	.	.	.	.	.	.	.	.	.	.	.	.	.	16
Cavaillon	.	1	8	4	0	3	.	.	.	.	.	.	.	.	.	.	.	.	.	.	.	.	.	.	1	.	.	6	.	.	23
Bassins de l'Ardèche, de la Cèze et du Gard; petits bassins de la rive droite du Rhône.																															
Privas (E. N.)	.	3	6	1	2	0	11	.	.	.	.	.	.	.	.	.	.	.	.	.	.	0	.	20	0	.	6	.	.	.	47
Montpezat	.	3	9	2	0	.	9	.	.	.	0	0	0	.	.	.	.	.	.	.	.	.	19	27	.	.	1	2	.	.	73
Prévenchères	.	3	8	4	.	5	.	.	.	.	.	.	.	.	.	.	.	.	.	.	.	.	2	38	.	.	.	4	.	.	66
Villefort	.	12	21	26	21	.	.	.	.	.	.	.	.	.	.	.	.	.	.	.	.	.	13	30	.	.	.	6	.	.	129
Mâlons	.	7	5	.	.	9	.	.	.	.	.	.	.	.	.	.	.	.	.	.	.	5	38	9	.	.	.	5	.	.	78
Vialas	.	4	13	7	1	.	.	9	.	.	.	.	.	.	.	.	.	.	.	.	.	.	5	54	.	.	.	.	.	.	93
Bessèges	.	7	11	13	2	.	.	.	.	.	.	.	.	.	.	.	.	.	.	.	.	.	21	27	.	.	4	2	.	.	87
La Grande-Combe	.	11	11	.	.	6	.	.	.	.	.	.	.	.	.	.	.	.	.	.	.	.	.	40	.	.	.	30	.	.	98
Collet de Dèze	.	7	9	6	.	.	3	.	.	.	.	.	.	.	.	.	.	.	.	.	.	.	5	41	2	.	.	9	.	.	82
Barre	2	13	4	.	.	.	.	.	.	.	.	.	.	.	.	.	.	.	.	.	.	.	5	41	.	.	5	.	.	.	70
St-Étienne-V.-F.	.	6	11	4	.	.	6	.	.	.	.	.	.	.	.	.	.	.	.	.	.	.	11	62	.	.	.	5	.	.	105
Lasalle	.	3	19	3	3	.	.	.	.	.	.	.	.	.	.	.	.	.	.	.	.	.	5	56	6	.	.	10	3	.	108
Alais	.	18	6	2	.	8	.	.	.	.	.	.	.	.	.	.	.	.	.	.	.	5	30	.	.	.	9	.	.	.	78
Lédenon	.	4	14	.	4	.	.	.	.	.	.	.	.	.	.	.	.	.	.	.	.	.	.	7	.	.	15	.	.	.	44
Uzès	.	.	6	3	3	.	5	.	.	.	.	.	.	.	.	.	.	.	.	.	.	.	.	2	6	.	14	4	.	.	43
Bassin du Rhône proprement dit, cours inférieur.																															
Valence (E. N.)	.	.	.	.	.	.	26	.	.	.	.	.	.	.	.	.	.	.	.	.	.	.	2	.	.	.	.	8	2	.	38
Beaufort	.	2	28	4	.	11	5	.	.	.	4	2	.	.	.	.	.	.	.	.	.	4	1	.	.	.	14	2	.	.	77
Die	.	2	18	9	.	14	8	.	.	.	.	.	.	.	.	.	.	.	.	.	.	10	3	.	.	.	13	2	.	.	80
Jansac	.	.	2	22	6	.	11	2	.	6	.	.	0	.	.	.	.	.	.	.	.	.	5	.	4	.	.	16	2	.	78

STATIONS.	1	2	3	4	5	6	7	8	9	10	11	12	13	14	15	16	17	18	19	20	21	22	23	24	25	26	27	28	29	30	TOTAL.
Bassin du Rhône proprement dit, cours inférieur (suite).																															
Beaurières	.	0	10	7	7	.	14	.	0	.	0	.	3	.	.	.	.	.	.	2	.	.	5	16	.	.	.	17	.	.	82
Rosans	.	0	12	.	.	.	.	.	13	8	.	.	.	.	.	.	.	.	.	.	.	.	.	.	.	.	12	4	.	.	50
Valréas	.	.	13	.	2	.	13	.	5	.	.	.	.	.	.	.	.	.	.	.	.	.	2	1	.	.	10	2	.	.	48
Lapalud	.	6	10	.	4	14	.	.	2	.	.	.	.	.	.	.	.	.	.	.	.	.	7	5	.	.	15	3	.	.	66
Orange	.	3	9	.	4	.	11	.	3	.	.	.	.	.	.	.	.	.	.	.	.	.	1	3	.	.	12	.	.	.	46
Malaucène	.	.	3	19	4	.	15	.	.	2	.	.	.	.	.	.	.	.	.	.	.	.	.	13	.	.	.	10	.	.	66
Savoillans	.	.	.	3	5	.	13	.	.	4	.	.	.	.	.	.	.	.	.	.	.	.	4	2	7	.	.	12	.	.	50
Mt-Ventoux (Obsre)	.	.	.	9	.	.	6	2	.	8	.	.	.	.	.	.	.	.	.	.	.	.	3	4	7	.	.	6	2	.	49
Sault	.	.	2	12	2	.	3	.	.	.	.	.	.	.	.	.	.	.	.	.	.	.	2	2	.	.	.	6	0	.	29
Saint-Christol	.	.	.	2	.	.	4	.	.	4	.	.	.	.	.	.	.	.	.	.	.	.	5	.	3	.	.	.	4	.	22
Murs	.	.	.	.	18	.	8	.	.	5	.	.	.	.	.	.	.	.	.	.	.	.	.	.	.	.	.	.	.	.	31
Carpentras	.	.	2	12	4	.	8	.	.	1	.	.	.	.	.	.	.	.	.	.	.	.	.	10	.	.	.	.	8	.	45
Avignon (E. N.)	.	2	29	3	3	.	4	.	1	.	.	.	.	.	.	.	.	.	.	.	.	.	.	3	.	.	.	5	.	.	50
Beaucaire	.	4	16	4	.	3	.	.	.	.	.	.	.	.	.	.	.	.	.	.	.	.	.	10	.	.	13	4	.	.	54
Saint-Remy	.	6	5	2	.	.	14	.	.	.	.	.	.	.	.	.	.	.	.	.	.	.	.	2	.	.	5	.	.	.	34
Arles	.	5	8	1	4	.	.	.	.	1	.	.	.	.	.	.	.	.	.	.	.	.	.	3	.	.	.	5	.	.	27
Sainte-Marie	.	7	4	3	3	.	.	.	.	8	.	.	.	.	.	.	.	.	.	.	.	.	.	18	4	.	.	.	6	.	53
RÉGION DE NICE.																															
Petits bassins entre le Rhône et les Alpes.																															
Pélissanne	.	.	5	11	4	.	1	.	.	4	.	.	.	.	.	.	.	.	.	.	.	.	.	1	.	.	.	.	.	.	26
Cornillon	.	.	6	7	4	.	.	.	.	4	.	.	.	.	.	.	.	.	.	.	.	.	.	.	.	.	.	1	.	.	22
Saint-Chamas	.	9	6	2	5	.	.	.	5	.	.	.	.	.	.	.	.	.	.	.	.	.	.	.	.	.	2	.	.	.	29
Port-de-Bouc	.	.	7	6	4	.	.	.	9	.	.	.	.	.	.	.	.	.	.	.	.	.	.	12	.	.	.	.	.	.	38
Saint-Antonin	.	.	.	8	.	.	.	.	.	3	.	.	.	.	.	.	.	.	.	.	.	.	4	.	.	.	.	.	.	.	15
Le Grand-Sambuc	.	.	6	10	6	.	1	.	.	.	.	.	.	.	.	.	.	.	.	.	.	.	3	.	.	.	.	.	3	.	29
Trets	.	.	.	11	5	.	4	.	3	.	.	.	.	.	.	.	.	.	.	.	.	.	.	.	.	.	.	.	.	.	23
Marseille (Obsre)	.	1	13	1	4	.	1	.	.	4	.	.	.	.	.	.	.	.	.	.	.	.	.	0	.	.	2	.	.	.	27
La Ciotat	.	5	8	.	2	.	.	.	.	.	.	.	.	.	.	.	.	.	.	.	.	.	4	.	.	.	.	.	.	.	19
Cap Sicié (sémaph.)	.	.	8	8	.	3	2	.	.	1	.	.	.	.	.	.	.	.	.	.	.	.	.	2	1	2	.	.	2	.	29
Toulon (Obsre)	.	.	5	7	1	.	3	.	.	5	.	.	.	.	.	.	.	.	.	.	.	.	3	11	.	.	.	3	.	.	38
Hyères	.	.	5	.	5	.	3	.	.	4	.	.	.	.	.	.	.	.	.	.	.	.	3	6	4	.	.	11	.	.	41
Draguignan (E. N.)	.	.	.	.	.	.	.	.	.	.	.	.	.	.	.	1	.	.	.	.	.	0	8	2	.	.	.	6	.	.	16?
Cannes (P. C.)	.	.	.	.	1	.	3	.	.	.	.	.	.	.	.	3	.	.	.	.	.	.	8	.	.	.	.	4	.	.	19
Nice (Obsre)	.	.	.	.	0	.	14	.	.	.	.	.	0	.	.	1	.	.	.	.	.	.	5	2	2	0	0	1	.	.	26
Villefranche (phare)	.	.	.	.	.	.	1	4	.	.	.	.	.	0	.	.	.	.	.	.	.	.	0	.	2	1	.	.	0	.	8
CORSE.																															
Ajaccio (E. N.)	.	.	.	1	.	.	.	.	.	.	.	.	.	.	.	10	.	.	.	.	.	.	.	3	6	.	.	1	.	.	19?
Bastia	.	.	.	6	4	.	.	.	.	9	.	.	3	7	.	5	.	.	.	.	.	.	.	11	28	1	.	.	9	.	83
Ile Sanguinaire	.	.	.	14	.	7	.	.	.	.	1	.	.	6	.	.	.	.	.	5	.	.	.	2	14	.	.	.	2	.	51

OBSERVATIONS DU MOIS DE MAI 1891.

STATIONS.	1	2	3	4	5	6	7	8	9	10	11	12	13	14	15	16	17	18	19	20	21	22	23	24	25	26	27	28	29	30	31	TOTAL.
VERSANT DE LA MER DU NORD.																																
BASSINS DU RHIN, DE LA MEURTHE ET DE LA MOSELLE.																																
Col de Bussang	.	.	.	.	.	11	1	10	4	6	5	.	6	.	1	13	14	4	28	11	1	28	0	0	3	2	4	1	.	9	.	162
Cornimont	.	.	.	.	.	14	1	10	2	2	.	.	4	5	5	9	14	5	48	8	.	38	.	0	3	4	8	2	.	10	.	192
Basse-sur-le-Rupt	.	.	.	.	.	13	2	8	5	3	0	.	7	.	3	8	14	6	30	10	1	33	0	.	3	4	8	1	.	11	.	169
Dammartin-les-R.	.	.	.	.	.	6	11	7	3	.	.	.	9	.	2	4	8	.	25	9	0	42	0	.	2	4	2	3	.	6	.	143
Retournemer	.	.	.	.	.	11	4	10	3	4	1	.	1	.	1	5	11	4	44	15	1	24	1	.	3	6	5	3	.	11	1	169
La Hardalle	.	.	.	.	.	2	3	5	3	6	3	.	.	.	.	11	5	7	30	5	1	19	2	9	1	7	9	8	.	15	6	157
Bruyères	.	.	.	.	.	.	.	.	15	.	9	.	.	.	.	3	9	15	17	11	.	57	.	.	.	5	.	3	.	13	.	157
Épinal	.	2	0	.	2	12	.	7	2	8	.	2	.	.	.	6	3	6	13	.	26	7	8	0	10	2	1	.	.	4	.	121
Lerrain	.	.	4	.	.	5	10	1	2	4	.	.	22	.	.	0	3	.	11	2	.	30	.	2	.	8	1	1	.	0	5	112
Charmes	.	4	.	.	7	5	3	1	1	5	0	6	.	.	.	3	4	4	5	3	23	1	.	9	4	2	0	1	.	.	.	93
Rambervillers	.	.	.	.	.	6	6	3	2	1	.	.	2	.	.	3	2	5	11	3	0	29	0	2	.	10	1	0	.	5	0	93
Saint-Dié	.	.	.	.	.	17	.	8	4	4	.	.	.	.	1	4	11	12	18	.	12	12	.	.	1	5	1	3	.	5	.	119
Provenchères	.	.	.	.	.	11	4	8	2	2	0	.	.	.	.	5	5	10	22	5	.	19	.	.	.	3	3	1	7	.	.	107
Senones	.	.	.	.	.	11	10	5	5	3	.	.	.	.	.	4	6	7	18	13	.	27	.	.	.	3	0	1	.	5	1	119
Vexaincourt	.	.	.	.	.	.	5	7	5	11	5	.	3	.	5	3	4	6	12	13	.	25	.	.	.	.	.	.	1	6	.	112
Baccarat	.	3	.	.	6	8	3	4	4	5	2	.	.	.	0	2	5	5	7	13	.	27	.	0	.	10	1	0	.	12	0	117
Moriviller	.	.	6	.	.	.	9	1	3	3	6	.	.	.	2	1	8	.	12	3	.	24	1	5	.	3	2	.	.	0	.	89
Vézelise	.	.	3	.	.	11	4	4	1	5	5	.	3	.	1	.	2	1	.	4	.	12	2	6	1	2	2	2	1	1	.	73
Allain	2	.	.	.	.	.	.	.	.	.	.	.	.	.	2	.	.	.	.	.	10	10	2	0	5	0	.	3	.	3	.	38
Neuves-Maisons	.	0	3	.	.	8	5	3	2	2	4	1	.	.	.	.	3	3	3	3	7	11	1	3	2	1	0	3	0	1	.	69
Lunéville	.	.	.	.	.	2	2	2	3	2	1	.	.	.	.	0	0	0	3	3	3	5	0	1	.	0	0	.	.	0	.	27
Blamont	.	.	1	.	.	6	5	1	3	3	42	.	.	.	2	.	.	1	18	6	6	18	5	.	.	2	.	.	.	6	2	126
Paroy	.	.	4	.	.	12	.	1	2	8	8	.	.	.	2	1	7	.	3	.	6	1	17	.	.	1	1	4	.	.	3	81
Tomblaine (E. ag.)	.	1	4	.	.	7	4	2	.	3	10	.	.	.	4	.	4	5	4	4	4	8	0	1	2	4	1	1	0	1	.	75
Nancy (Faculté)	.	0	3	.	.	6	5	2	2	2	7	2	.	.	4	1	5	8	4	4	5	8	1	3	2	2	1	2	0	.	.	80
Amance	.	.	4	.	.	6	6	2	3	4	10	.	.	.	5	0	.	1	6	10	2	6	.	0	3	3	.	2	.	.	1	74
Toul	.	.	3	.	3	.	8	6	.	2	.	7	.	.	.	.	.	1	9	.	4	9	6	.	.	2	4	.	3	.	1	68
Rogéville	.	3	3	.	.	3	5	2	3	3	10	0	.	.	1	1	10	2	2	6	3	10	1	14	3	7	.	3	.	1	.	93
Nomény	.	.	4	.	.	8	4	4	4	8	15	.	.	.	.	.	.	.	5	10	6	9	.	.	3	.	.	3	.	1	.	84
Euvezin	.	3	3	.	.	1	10	1	1	4	7	2	28	.	.	1	6	10	8	7	8	3	5	1	1	0	1	2	0	.	.	115
Fleury	.	1	0	.	.	2	2	4	3	18	16	.	18	.	.	.	13	2	4	5	12	9	.	3	3	3	4	2	2	.	4	128
Amel	.	3	1	.	.	6	10	.	3	113	83	.	1	.	.	2	4	1	5	18	4	18	0	1	1	5	3	4	3	.	9	298
Mance	.	4	5	.	.	1	11	.	2	7	46	1	.	.	.	.	16	3	3	4	7	12	.	3	2	.	1	3	6	.	2	139

STATIONS.	1	2	3	4	5	6	7	8	9	10	11	12	13	14	15	16	17	18	19	20	21	22	23	24	25	26	27	28	29	30	31	TOTAL.
BASSINS DE LA MEUSE, DE LA CHIERS ET DE LA SAMBRE.																																
Clefmont	.	.	10	.	.	15	3	.	4	9	.	.	3	.	.	2	3	3	3	4	8	11	.	1	3	2	.	5	.	.	.	89
Lamarche	.	8	.	.	.	13	.	3	.	13	.	4	.	.	.	.	4	.	6	4	.	27	.	.	1	5	4	.	.	.	.	92
Contrexéville	.	.	4	.	.	17	.	4	.	.	.	.	7	.	.	.	.	.	.	6	3	34	.	1	.	5	.	1	.	1	.	83
Beaufremont	.	.	5	.	.	4	15	2	1	7	.	.	2	.	.	1	2	2	4	5	1	14	.	.	3	0	.	4	1	.	.	73
Châtenois	.	.	6	.	.	13	.	3	.	.	.	3	.	.	.	5	4	.	5	5	.	5	17	.	5	.	6	.	4	2	.	83
Neufchâteau (C. M.)	1	5	.	.	13	9	1	1	4	.	.	.	.	.	.	6	1	4	9	0	16	.	.	3	3	0	8	0	.	.	.	87
Vouthon-Bas	.	3	4	.	.	18	.	2	2	.	.	5	.	.	4	2	6	4	2	7	3	12	.	1	4	5	0	5	0	.	.	90
Commercy (P. C.)	.	6	1	.	.	13	5	3	.	6	.	.	.	6	4	2	4	2	5	15	.	3	.	.	.	.	.	10	5	.	.	91
Les Kœurs	.	7	3	.	1	7	.	.	1	7	15	.	3	.	.	4	15	1	6	4	8	13	1	2	3	.	.	1	3	.	.	105
Consenvoye	.	5	.	.	.	8	2	.	.	23	11	.	5	4	.	1	10	3	10	1	5	7	2	3	10	1	1	.	2	1	4	116
Damvillers	.	9	.	.	.	.	.	.	2	28	7	.	.	.	.	2	20	2	7	1	9	4	2	1	12	.	4	2	.	4	.	115
Hussigny	.	.	.	.	.	20	.	.	.	3	38	.	.	.	.	.	8	.	.	8	7	5	.	.	.	.	.	.	.	.	1	90
Montmédy	.	8	2	.	.	14	5	1	6	2	.	3	.	.	.	3	12	14	6	1	6	2	.	3	3	.	4	4	7	4	.	111
Pouilly	.	.	11	.	1	15	.	1	.	14	.	.	4	.	.	.	3	1	8	3	.	29	1	.	.	5	.	3	.	.	.	99
Mouzon	.	.	6	.	.	1	3	.	4	.	6	.	20	.	.	.	1	1	9	1	6	14	.	1	3	3	.	3	8	.	.	90
Saint-Marcel	.	.	2	.	.	2	13	2	0	.	3	.	1	.	.	.	4	10	23	1	4	6	.	3	5	1	.	7	5	2	.	94
Gespunsart	.	.	2	.	.	2	12	2	2	.	12	1	.	.	.	.	5	5	7	4	3	4	1	2	1	3	2	5	6	3	2	86
Maubert-Font	.	.	.	.	1	16	.	6	6	.	.	.	6	.	.	3	5	13	5	.	3	.	3	5	7	2	.	2	.	.	.	83
Fumay	.	.	.	.	.	15	7	2	.	.	19	2	.	.	.	.	4	2	20	7	2	4	2	1	4	.	.	6	3	2	1	103
Avesnes (C. M.)	.	.	.	.	.	1	13	1	0	.	1	.	4	.	.	.	.	.	9	1	1	1	.	2	5	0	1	2	4	2	9	57
BASSINS DE L'ESCAUT, DE LA LYS, DE L'YSER ET DE L'AA.																																
Cambrai (C. M.)	0	.	2	.	.	2	10	2	1	1	.	.	5	.	.	1	1	5	6	1	2	1	.	4	17	1	1	7	5	5	0	80
Le Quesnoy (C. M.)	0	1	.	.	.	9	5	.	3	0	0	11	.	.	1	2	.	13	1	.	5	.	.	21	3	7	2	11	2	4	.	101
Valenciennes	.	3	.	.	2	8	2	.	3	0	0	7	.	.	1	1	.	13	0	2	3	.	2	19	7	5	11	5	3	1	1	97
Arras (St. agr.)	4	4	.	.	1	6	1	.	1	0	.	.	.	.	1	3	4	9	1	1	22	0	7	8	1	6	4	1	4	0	.	89
Lille (C. M.)	.	3	4	.	.	1	6	.	4	0	.	.	.	.	.	1	1	6	4	2	2	7	.	9	3	1	2	4	2	5	.	67
Laventie	2	3	.	.	0	2	1	.	2	0	.	.	.	.	1	4	2	2	7	1	2	.	16	6	3	3	3	0	2	3	.	65
Allouagne	.	5	.	.	3	.	.	.	3	2	.	.	2	4	4	.	2	5	.	.	.	1	2	.	.	2	1	4	3	.	.	43
Cassel (C. M.)	.	2	1	.	.	.	.	.	3	10	.	.	.	.	.	.	7	6	6	.	24	1	.	23	4	1	1	1	.	4	.	95
Godewaerswelde	.	5	4	.	.	.	4	.	.	3	.	.	.	.	.	4	.	5	7	2	9	3	.	12	15	5	.	.	.	4	.	82
Dunkerque (P. C.)	4	1	.	.	.	.	.	2	1	.	.	.	.	.	1	1	1	10	5	.	10	1	.	4	1	.	1	4	1	1	.	49
Oye	2	1	.	.	.	0	1	.	.	0	.	.	.	.	1	5	4	5	6	11	6	.	.	4	1	1	4	0	1	.	.	53
Calais (C. M.)	1	1	.	.	.	0	.	.	.	0	.	.	.	.	.	8	6	7	7	14	7	.	.	6	2	4	3	2	2	.	.	71

VERSANT DE LA MANCHE.

STATIONS.	1	2	3	4	5	6	7	8	9	10	11	12	13	14	15	16	17	18	19	20	21	22	23	24	25	26	27	28	29	30	31	TOTAL.
BASSINS DE LA CANCHE, DE LA SOMME, DE LA BÉTHUNE, ETC.																																
Nesles	0	0	3	0	.	2	7	1	.	.	.	1	.	8	.	.	4	5	12	1	0	3	.	.	23	1	2	14	6	7	.	100
Sainte-Emilie	.	1	4	.	.	.	6	8	.	.	.	.	29	.	.	.	.	8	12	1	1	5	3	2	29	3	4	13	4	16	.	149
Rosières	1	.	3	.	.	2	6	.	.	.	2	.	.	.	.	.	2	3	16	6	5	4	2	4	14	7	3	1	4	8	.	93
Moreuil	.	.	2	.	.	.	1	5	.	0	.	.	2	.	.	.	8	10	4	.	.	1	.	5	9	.	7	3	2	6	.	65
Amiens (St agr.)	1	3	.	.	1	1	.	.	.	0	.	.	.	.	.	2	5	5	1	3	7	.	6	12	0	7	5	6	3	.	.	68
Villers-Bocage	.	8	.	.	.	.	.	.	.	.	.	.	.	.	.	2	7	2	7	3	8	1	7	3	7	3	14	1	2	4	5	84
Magnicourt-sur-C.	6	4	.	.	.	5	.	.	1	.	.	.	.	.	1	5	5	9	4	4	2	.	13	6	4	6	7	.	3	0	.	85
Valhuon	5	3	.	.	.	3	.	2	1	.	.	.	.	.	2	1	4	8	9	10	4	.	22	5	3	2	1	0	3	0	.	88
Guigny	8	12	.	.	.	.	.	1	2	.	.	.	.	.	.	4	3	12	3	10	4	.	1	6	4	7	2	6	.	.	.	85
Hucqueliers	2	4	.	.	.	1	.	0	.	.	.	.	.	.	0	5	8	6	3	17	1	.	4	6	1	4	1	3	3	.	.	69

STATIONS.	1	2	3	4	5	6	7	8	9	10	11	12	13	14	15	16	17	18	19	20	21	22	23	24	25	26	27	28	29	30	31	TOTAL.
BASSINS DE LA CANCHE, DE LA SOMME, DE LA BÉTHUNE, ETC. (suite).																																
Desvres	1	9	2	.	.	.	.	.	.	1	.	.	.	.	.	5	11	14	4	.	15	1	.	4	2	1	3	1	0	3	.	77
Cap Gris-Nez	.	1	2	.	.	.	.	.	.	.	.	.	.	.	.	1	14	6	7	10	15	16	.	.	6	.	2	1	2	6	.	89
Boulogne (C. M.)	.	1	2	.	.	.	.	.	2	0	.	.	.	.	.	1	19	6	5	6	13	7	.	.	4	0	4	1	2	7	.	82
Samer (P. C.)	3	6	.	.	.	.	.	1	.	.	.	.	.	.	.	21	.	18	4	2	1	.	.	6	1	.	.	.	.	.	.	64
Le Touquet	3	.	.	.	.	.	.	4	.	.	.	.	1	3	2	4	6	4	5	15	.	.	.	.	2	10	.	3	9	.	.	71
Forest-l'Abb. (h. b.)	2	4	.	.	.	.	1	.	2	1	.	.	.	.	.	0	4	3	14	9	10	.	.	1	4	5	1	4	11	3	.	79
Millencourt	1	1	4	.	.	2	4	.	.	.	4	.	3	.	.	.	.	6	7	9	1	2	2	6	8	1	10	4	2	6	.	83
Saint-Riquier	.	2	4	.	.	0	0	.	2	.	0	.	.	.	.	0	4	3	7	2	6	0	0	2	3	5	4	4	0	.	.	50
Abbeville	0	3	2	.	.	0	1	.	4	.	0	.	.	.	.	0	8	3	7	2	8	1	.	1	5	2	5	3	0	1	.	56
St-Valery-s-Somme	.	3	5	.	.	0	1	1	3	.	.	0	.	.	.	.	.	7	12	3	12	0	.	2	3	3	5	1	6	4	.	71
Eu	1	3	.	.	.	.	.	4	1	.	.	.	.	.	.	1	5	10	8	.	12	.	.	5	.	9	1	.	2	6	.	68
Aigneville	.	2	.	.	.	2	.	.	5	.	.	.	.	.	.	.	6	3	13	2	8	.	.	3	5	.	8	.	2	4	.	63
Blangy-s-B	2	4	.	.	.	1	.	6	.	.	.	.	.	.	.	1	1	12	7	.	6	.	3	5	1	.	4	2	.	3	.	58
Beaucamps	3	.	.	.	.	2	.	.	10	.	.	.	.	.	.	.	10	12	.	.	.	5	.	11	3	.	3	.	6	0	.	65
Cempuis	2	4	.	.	.	.	2	6	.	.	.	1	.	.	.	.	2	19	5	1	5	.	1	17	3	3	.	2	.	.	.	72
Aumale	4	3	.	.	.	.	.	8	.	.	.	.	.	.	.	.	.	20	3	.	6	.	6	7	2	5	.	8	.	.	.	72
Londinières	1	5	.	.	.	.	.	4	.	.	.	.	.	.	.	3	2	7	6	.	10	.	.	6	.	2	1	4	8	1	.	60
Dieppe	.	2	.	.	.	.	.	4	.	1	.	.	.	.	.	2	.	6	7	.	13	.	.	2	.	6	1	2	6	.	.	52
Bosc-le-Hard	2	4	.	.	.	.	.	5	.	.	0	.	.	.	.	.	0	22	9	3	10	2	1	3	1	6	2	4	3	4	.	81
St-Valery-en-Caux	.	0	.	.	.	.	.	0	.	.	2	.	.	.	.	1	2	5	5	.	19	.	.	3	1	3	2	3	3	1	.	50
Goderville	.	3	.	.	.	.	0	.	.	1	1	.	.	.	.	1	3	21	11	.	31	1	.	7	5	3	2	3	5	0	.	98
BASSIN DE LA SEINE.																																
Bassin de l'Yonne.																																
Bas-Folin	.	.	16	.	2	1	3	.	.	24	7	.	3	.	.	.	16	1	12	.	.	26	.	1	3	7	.	4	2	.	.	128
La Croisette	.	.	12	.	1	.	1	.	.	27	8	.	1	.	.	5	8	1	15	2	.	19	.	.	4	6	.	5	1	.	.	117
Pommoy	.	.	13	.	1	.	2	.	.	26	10	.	1	.	.	5	10	1	9	4	.	16	3	1	2	14	.	5	2	.	.	125
Château-Chinon	.	.	13	.	2	2	6	.	.	1	13	.	0	14	.	.	13	1	6	.	.	23	.	.	4	10	6	1	.	.	.	116
Clamecy (P. C.)	.	14	12	.	.	.	29	.	.	.	.	.	.	.	.	.	10	.	.	9	2	10	.	.	4	5	.	8	10	7	.	120
Vézelay (C. M.)	8	15	.	1	1	23	.	.	0	1	.	17	.	.	.	.	5	0	7	.	18	.	1	3	5	0	6	10	2	.	.	124
Avallon	.	9	9	.	.	4	19	.	.	.	4	.	2	.	.	1	5	2	1	6	.	13	3	0	2	5	3	5	2	.	.	95
Quarré-les-Tombes	3	7	.	.	9	10	.	.	3	6	.	1	.	.	4	12	2	4	3	8	21	.	.	2	6	0	4	3	0	4	.	111
Saulieu	.	12	.	.	1	15	.	.	.	8	.	6	.	.	4	12	6	4	1	0	15	2	.	.	4	4	3	2	.	.	.	99
Époisses	.	2	7	.	2	4	18	.	.	1	6	.	34	.	.	3	4	1	2	4	5	14	1	1	1	10	1	5	3	0	0	129
Semur	.	0	9	.	1	4	14	.	.	0	7	.	6	.	2	2	8	2	1	1	0	21	1	1	2	2	3	2	2	.	.	91
Marigny-le-C.	.	.	13	.	3	3	10	.	0	3	5	17	.	.	1	4	9	0	1	0	.	14	.	2	2	3	2	3	4	.	.	99
Montbard	.	.	.	.	13	15	.	.	.	5	.	20	.	.	.	4	4	3	.	7	15	.	.	4	5	.	9	2	.	.	.	107
Massangis	8	9	.	0	5	19	0	.	.	1	.	6	.	0	0	4	2	1	7	.	18	.	.	2	3	0	6	6	1	.	.	97
Courson	11	10	.	2	4	22	0	1	.	0	.	.	.	1	.	3	0	3	13	6	9	.	.	9	5	.	3	4	7	0	.	110
Chablis (C. M.)	10	8	.	2	5	18	0	.	.	1	.	16	.	0	.	12	.	2	6	4	10	.	.	4	3	.	3	7	4	1	.	115
Tonnerre (C. M.)	10	9	.	2	1	16	0	.	0	0	.	2	.	.	0	7	0	2	5	3	12	.	.	4	2	1	2	4	1	.	.	85
Flogny	11	8	.	2	1	19	.	.	.	2	.	1	.	.	.	15	3	.	.	13	11	.	1	7	3	.	7	4	2	.	.	110
Aillant	4	4	.	1	1	24	.	1	.	1	.	7	.	.	.	9	.	3	11	7	8	.	.	5	5	.	8	8	8	.	.	115
Joigny (C. M.)	6	3	.	1	2	24	.	0	.	3	.	.	.	.	.	5	3	2	3	11	5	.	.	.	4	.	.	15	12	.	.	99
La Roche	.	8	.	.	5	23	.	.	.	.	3	9	.	.	.	7	.	3	10	8	9	.	.	6	4	.	8	7	12	.	.	122
Chailley	3	7	.	.	3	21	.	.	.	2	0	.	.	.	.	9	2	1	0	12	8	1	8	10	.	.	1	12	5	0	.	107
Chessy	.	5	11	.	.	3	20	.	.	.	1	.	2	.	.	.	6	.	3	1	15	8	.	.	14	1	.	4	7	.	2	103

STATIONS.	1	2	3	4	5	6	7	8	9	10	11	12	13	14	15	16	17	18	19	20	21	22	23	24	25	26	27	28	29	30	31	TOTAL.
Bassin de l'Yonne (suite).																																
Cerisiers	3	6	.	1	2	35	0	.	.	3	.	.	.	.	.	8	0	5	3	3	6	2	.	7	9	.	8	8	11	.	.	118
St-Julien-du-Sault	2	4	.	0	4	38	.	0	.	4	.	.	.	.	.	4	3	1	5	2	7	.	.	4	10	.	4	6	7	.	.	107
Sens (St-Martin)	.	.	4	.	.	4	34	.	.	.	.	.	.	.	.	.	5	.	8	.	10	11	.	5	10	2	.	9	8	11	.	121
Villeneuve-l'Arch.	1	6	.	.	1	35	0	.	.	2	.	.	.	.	3	4	1	4	3	1	5	2	.	3	5	.	6	6	4	.	.	91
Bassin de la Seine supérieure.																																
Chanceaux	.	.	17	.	.	13	19	7	11	.	.	.	.	.	.	15	.	17	15	.	.	13	7	13	8	2	.	.	.	.	.	157
Baigneux-les-Juifs	.	12	.	.	7	7	.	.	2	1	.	4	.	.	3	3	6	2	1	14	4	.	.	1	1	3	3	4	.	.	.	78
Châtillon-s.-Seine	.	8	8	.	.	10	8	.	.	4	2	.	11	.	.	.	6	1	1	8	2	17	2	.	2	3	5	4	2	.	.	104
Laignes	.	13	.	.	3	12	1	.	.	2	.	9	.	.	.	1	3	1	.	7	13	3	.	2	7	1	3	5	.	.	.	86
Nicey	.	14	.	.	5	9	3	.	.	2	.	13	.	.	.	4	4	.	.	9	14	4	.	3	10	5	6	4	.	.	.	109
Vix	.	15	.	.	13	4	.	.	.	.	.	14	.	.	2	3	1	1	3	1	19	1	.	5	4	1	2	5	.	.	.	94
Brion-sur-Ource	.	6	8	.	.	13	4	.	.	2	.	.	8	.	.	2	4	.	.	9	3	16	.	1	2	5	5	4	3	.	.	95
Autricourt	.	8	.	.	7	9	.	.	.	.	.	19	.	.	.	.	7	.	.	8	7	7	.	4	7	6	.	5	.	.	.	94
La Ferté-sur-Aube	.	5	8	.	.	13	7	.	.	.	4	.	26	.	.	.	6	4	4	9	7	.	5	.	4	11	7	8	11	.	.	139
Bar-sur-Aube	.	10	4	.	1	15	4	.	.	2	.	.	5	.	.	.	7	4	3	4	6	5	6	1	2	2	.	5	3	.	1	90
Vendeuvre (P. C.)	.	10	4	.	1	22	6	.	.	1	.	.	3	.	.	.	3	1	2	5	7	9	.	.	5	4	.	5	6	.	.	94
Bar-sur-Seine	.	11	5	.	1	8	11	0	1	2	0	.	13	6	.	2	9	3	4	3	4	9	1	.	4	2	1	6	6	.	.	109
Barberey	.	3	2	.	.	6	17	.	3	.	.	.	.	.	.	.	3	.	3	4	7	7	.	.	1	2	.	4	4	2	.	71
Villacerf	.	4	2	.	.	12	15	7	.	.	.	.	.	.	.	.	.	7	5	8	7	.	3	5	2	.	2	4	2	3	.	88
Chaumesnil	.	6	5	.	.	9	11	.	.	2	.	.	1	.	.	.	8	2	1	3	6	6	.	.	4	2	.	5	3	.	.	74
Épothémont	.	13	.	.	7	19	.	.	.	.	.	0	.	1	.	1	3	.	.	12	2	.	.	3	7	.	7	2	.	.	.	77
Ceffonds	.	8	10	.	.	8	6	.	.	.	.	.	.	.	2	.	3	1	4	4	8	6	.	5	16	2	.	3	10	.	1	97
Arcis-sur-Aube	.	7	.	.	6	22	4	3	.	.	2	.	1	2	.	2	12	5	1	4	10	.	4	10	2	1	4	2	2	1	.	107
Fay	.	0	3	.	.	2	34	.	.	.	1	.	.	.	7	.	7	1	5	3	6	9	0	.	14	3	.	3	7	5	.	111
Soligny	.	1	.	.	.	10	.	.	.	.	2	.	.	.	3	.	.	5	5	0	5	8	.	4	7	6	3	3	.	5	.	68
Conflans-s.-Seine	.	.	2	.	.	2	29	.	.	.	4	.	.	.	.	.	6	.	6	1	7	7	.	6	16	2	.	1	4	4	.	97
Bassin de la Seine, entre Montereau et le confluent de l'Oise.																																
Étampes	.	.	2	.	.	2	13	.	2	.	8	.	2	.	.	.	4	.	5	.	2	8	.	.	8	3	1	2	3	14	.	79
Fontainebleau (E. A.)	.	1	.	.	0	2	23	.	.	.	11	.	0	.	.	1	0	1	9	0	3	7	.	2	15	1	1	3	12	6	.	99
Saclay	.	4	1	.	0	2	7	1	0	6	4	0	2	.	.	3	1	5	1	2	5	0	.	4	2	.	5	1	9	5	.	70
Rambouillet	.	6	3	.	.	.	8	.	2	.	12	.	.	.	.	.	2	1	12	2	.	13	.	4	3	4	7	3	.	2	.	84
Le Perray	.	4	1	.	0	2	5	4	0	5	11	.	.	.	.	.	5	6	1	2	8	.	.	9	4	.	3	3	6	4	.	82
Satory	.	4	.	.	1	2	9	1	0	7	7	.	13	.	.	2	1	7	1	1	10	1	.	6	3	.	1	2	7	4	.	90
Versailles (Eaux)	.	3	.	.	0	2	10	1	0	18	2	.	11	.	.	1	1	7	1	1	6	1	.	7	6	.	2	2	6	5	.	93
Meudon	.	2	.	.	.	3	11	.	.	12	2	.	.	.	.	2	1	8	0	2	15	.	.	4	4	.	3	4	.	11	.	85
Paris (Obsre, cour)	.	2	.	.	.	2	8	.	2	.	9	.	1	.	.	1	.	.	10	.	.	2	.	.	4	3	0	.	4	10	.	58
Paris (Montm.)	.	2	.	.	2	0	10	.	3	9	7	1	.	.	1	2	1	4	1	1	9	.	.	2	7	1	4	0	4	12	.	83
Paris (B. C. M.)	.	1	1	.	.	2	9	.	3	.	14	.	1	.	.	.	1	3	6	1	3	12	.	2	1	8	3	0	2	11	.	84
Bassin de la Marne.																																
Langres (M. Raclot)	.	.	10	.	.	11	0	.	1	13	0	.	0	.	.	1	3	1	4	2	.	18	.	2	1	6	3	2	.	.	.	77
Richebourg	.	2	8	.	.	11	9	.	.	3	.	.	3	.	.	2	6	3	2	4	8	13	3	.	2	2	.	4	2	.	.	87
Chaumont (E. N.)	.	9	0	.	6	12	1	2	.	2	.	.	.	.	.	2	3	2	1	10	7	3	.	0	5	.	5	0	1	.	.	70
Saint-Bon	.	6	1	.	1	10	0	.	.	2	.	0	3	.	0	1	2	1	1	3	2	1	1	0	1	1	0	2	1	.	.	41
Colombey	.	9	6	.	1	13	9	.	.	4	.	.	11	.	.	.	8	2	2	7	1	8	.	2	2	3	.	5	3	.	.	95
Andelot	.	1	6	2	.	14	9	1	3	5	.	.	.	.	.	.	9	1	4	7	3	3	1	2	2	2	3	1	0	.	.	79

STATIONS.	1	2	3	4	5	6	7	8	9	10	11	12	13	14	15	16	17	18	19	20	21	22	23	24	25	26	27	28	29	30	31	TOTAL.
Bassin de la Marne (suite).																																
Aillianville	.	1	4	0	0	18	8	.	1	5	.	2	.	.	.	3	4	6	6	8	1	16	1	2	4	3	1	6	1	.	.	101
Trampot	.	.	7	.	.	27	.	.	.	5	.	1	.	.	.	.	.	13	3	7	3	13	4	1	4	3	.	4	1	.	.	95
Joinville	.	8	8	.	.	12	11	3	.	3	2	.	2	.	.	1	21	3	2	3	5	6	.	3	5	2	3	4	3	.	.	110
Vassy	.	9	6	.	.	8	12	.	.	0	1	.	0	0	1	0	12	5	3	1	7	5	.	.	7	5	0	2	5	.	.	89
Demange-aux-Eaux	.	6	3	.	.	3	11	.	1	1	.	.	.	.	3	.	3	4	4	1	6	6	.	2	1	1	.	4	.	.	.	60
St-Dizier (la Neuv.)	.	12	.	.	4	8	.	.	.	1	3	.	.	.	.	13	15	.	4	16	5	.	6	1	9	.	7	7	.	.	.	111
Bar-le-Duc (P. C.)	.	6	5	.	.	6	7	.	2	.	19	5	.	.	.	.	14	3	3	4	18	8	2	8	3	10	.	4	5	.	.	132
Sermaize	.	5	6	.	.	5	8	0	.	1	15	.	3	.	.	.	17	2	3	1	10	6	.	11	5	5	1	5	4	0	.	114
Thiéblemont (C. M.)	.	4	5	.	.	6	10	.	.	.	6	.	.	.	.	.	15	3	4	8	10	5	.	3	3	5	.	7	5	.	3	103
Vitry-le-François	1	7	.	.	4	13	.	.	.	1	6	2	.	3	.	12	8	2	3	9	3	2	2	2	8	1	3	3	.	.	.	95
Vavray-le-Petit	.	5	3	.	.	6	10	.	.	.	14	.	.	.	1	.	10	2	3	3	9	5	.	2	6	4	0	2	3	.	.	88
Vanault-le-Chât	.	2	5	.	.	1	10	.	.	5	10	.	.	.	.	.	11	.	4	4	3	7	.	5	12	6	2	4	4	.	.	95
St-Mard-s.-le-Mont.	.	3	6	.	.	8	9	.	0	1	20	1	0	.	.	0	8	2	3	3	7	8	.	6	9	7	1	2	2	.	.	105
Sommesous	.	4	.	.	7	16	.	.	.	6	.	.	.	.	.	9	.	4	3	6	5	1	.	9	7	.	1	7	.	.	.	85
Montmirail	.	.	.	.	.	.	12	10	.	.	6	8	.	.	.	.	.	10	7	.	4	.	5	3	10	.	3	9	8	7	5	107
Vertus	.	.	0	.	.	6	20	.	.	.	7	.	.	.	.	1	4	.	4	.	8	6	.	19	5	7	.	3	13	3	1	107
Montmort	.	.	0	.	.	6	26	1	.	.	12	.	.	.	.	1	5	4	5	3	5	10	0	8	14	4	.	8	8	12	.	132
Épernay	.	.	0	.	.	4	22	0	.	.	16	.	.	.	.	4	8	1	5	.	4	9	.	9	3	5	.	4	7	5	.	106
Parc St-Maur (Obsre)	.	2	0	.	1	3	11	.	7	.	11	.	2	.	.	1	0	1	8	.	3	4	.	3	5	3	1	1	7	10	.	84
Bassin de l'Aisne.																																
Souilly	.	6	3	.	.	5	4	0	1	14	32	.	4	.	.	3	10	5	4	3	10	13	.	6	6	4	0	1	.	.	11	146
Ste-Menehould (P.C.)	1	7	.	.	4	8	1	.	.	33	.	2	.	.	.	7	5	3	3	9	6	10	10	6	7	1	1	4	.	.	.	128
Côte de Biesme	.	8	.	.	5	5	.	.	7	16	.	5	.	.	.	5	2	.	.	2	6	9	6	2	7	1	2	2	2	.	.	92
Suippes	.	.	2	.	.	3	7	2	.	.	19	.	5	.	.	.	5	.	5	2	5	5	.	.	10	4	.	.	7	.	.	81
Vouziers	.	.	.	.	.	.	10	8	.	.	17	.	14	.	.	.	3	.	2	2	2	6	.	.	2	1	3	8	.	2	.	82
Signy-l'Abbaye	.	.	1	.	.	.	9	2	.	.	12	.	3	.	.	.	.	3	16	6	4	6	.	4	4	7	.	6	5	6	.	94
Remaucourt	.	4	.	.	.	15	7	.	.	22	.	3	.	.	.	.	2	14	4	10	.	14	.	19	12	.	11	9	7	8	.	163
Tagnon	.	.	.	.	.	2	10	2	5	.	17	.	5	.	.	.	3	1	4	2	2	6	1	4	2	2	.	4	3	5	.	80
Bourgogne	.	.	.	.	.	7	7	.	.	20	4	.	15	.	.	.	4	6	5	4	.	16	.	.	4	4	5	6	9	.	.	116
Reims (C. M.)	.	.	.	.	.	3	9	3	.	1	19	.	5	.	.	1	11	1	5	.	20	10	1	4	2	.	6	3	2	8	2	116
Verzy	.	.	1	.	.	5	16	2	.	.	18	.	1	.	.	0	11	2	5	1	4	5	2	16	5	5	.	1	14	7	1	124
Fismes	.	.	.	.	.	8	.	16	.	.	23	.	14	.	.	.	.	8	.	.	10	11	.	.	.	.	6	.	12	14	.	122
Berry-au-Bac	.	.	.	.	.	4	11	1	.	.	18	.	6	.	.	.	2	.	4	1	3	10	.	4	3	4	.	1	4	7	.	43
Soissons (Vauxrot)	.	.	.	.	.	6	12	.	.	15	.	.	3	.	.	.	5	3	9	1	1	8	.	3	2	1	1	.	7	6	.	84
Bassin de l'Oise.																																
Aouste	.	.	.	.	2	3	1	0	0	.	6	7	.	.	.	3	3	3	3	4	4	1	0	2	8	2	2	1	1	6	.	62
Hirson	.	.	.	.	.	1	3	.	.	.	3	.	2	.	.	.	.	.	14	7	.	4	.	2	7	10	2	3	3	17	.	79
Montcornet	.	.	.	.	.	.	8	3	.	.	10	.	7	.	.	.	2	5	9	2	2	11	.	.	13	2	4	3	7	15	3	107
Laon (P. C.)	.	.	0	.	.	8	13	3	.	.	10	.	11	.	.	.	7	3	10	4	2	16	.	3	13	1	2	4	5	6	.	119
Guiscard	.	.	1	.	.	4	10	2	.	.	8	.	1	.	.	.	7	6	9	6	1	8	.	2	22	8	3	6	.	24	.	128
Maignelay	1	0	0	.	.	2	4	.	.	.	1	.	6	.	.	.	0	5	16	2	1	1	.	.	15	3	1	3	5	8	.	74
Formerie	2	3	.	.	2	3	.	3	4	2	2	.	.	.	3	2	.	8	5	3	1	3	3	6	4	7	4	8	6	.	.	84
Beauvais (M. Bergez)	2	3	.	.	1	3	.	7	0	1	.	1	.	.	1	1	4	10	2	1	2	.	6	11	2	3	3	3	2	.	.	69
Estrées-St-Denis	.	.	.	.	2	11	.	.	.	11	.	3	.	.	.	2	.	8	5	3	8	.	4	9	12	3	1	7	7	.	.	96
Venette	.	.	1	.	0	.	.	1	.	1	9	.	.	.	.	.	9	.	.	.	.	9	.	.	.	.	.	11	5	3	.	50
Verberie	.	.	2	.	.	4	12	.	.	.	12	.	6	.	.	.	6	12	1	2	12	.	1	8	6	4	6	8	7	.	.	109

STATIONS.	1	2	3	4	5	6	7	8	9	10	11	12	13	14	15	16	17	18	19	20	21	22	23	24	25	26	27	28	29	30	31	TOTAL.
Bassin de l'Oise (suite).																																
Senlis	.	.	.	.	.	9	10	.	2	.	25	.	9	.	.	1	.	1	15	12	8	16	.	.	17	2	4	8	9	5	.	153
Fleurines	.	.	2	.	.	3	9	.	.	.	15	.	2	.	.	.	.	7	9	1	2	9	.	4	11	6	.	11	6	6	.	103
Bassin du Loing.																																
Sainpuits	6	11	.	.	5	32	.	2	.	0	.	0	.	.	.	12	5	3	17	10	.	.	.	12	9	.	5	6	5	.	.	140
Moutiers	.	6	2	.	2	9	.	.	2	.	.	.	.	.	.	.	5	.	3	8	12	3	.	1	5	4	2	6	5	8	.	83
Moulin-s.-Ouanne	6	2	.	2	2	31	.	2	.	1	.	3	.	.	.	.	1	6	5	13	9	.	.	6	3	.	8	9	12	2	.	122
Tannerre	5	4	.	1	1	33	.	3	0	4	.	0	.	.	.	2	0	4	7	5	8	.	.	7	3	.	6	6	7	.	.	105
Rogny (P. C.)	.	3	2	.	1	3	24	.	4	.	.	.	3	.	.	1	3	.	3	6	6	2	.	1	2	2	1	5	3	7	.	82
Courpalet	.	2	2	.	1	2	34	.	5	.	6	.	.	.	.	.	10	.	4	6	5	8	.	4	2	1	2	3	4	8	.	109
Savigny	2	3	.	1	2	11	.	3	.	2	.	.	.	.	.	5	2	8	1	9	9	.	.	4	5	.	9	8	9	.	.	93
Bassin de l'Eure.																																
La Loupe	0	0	2	.	.	1	.	.	1	.	17	4	.	.	1	0	1	3	10	.	3	3	.	3	2	3	2	1	6	5	.	68
Senonches	0	.	2	.	.	1	.	.	1	.	6	4	.	.	.	2	1	1	10	0	4	5	.	4	14	2	1	3	7	4	.	72
Nogent-le-Roi	.	1	1	.	.	1	1	.	2	.	14	.	.	.	.	.	1	1	6	.	4	3	.	2	3	3	3	0	4	2	.	52
Dreux	.	.	1	.	.	1	.	3	.	5	5	.	.	.	.	.	3	3	4	1	2	.	.	11	3	0	1	5	1	0	.	49
Brézolles	.	.	.	.	.	.	.	.	.	.	16	0	.	.	.	1	.	.	11	2	2	3	.	6	.	.	2	.	4	3	.	50
Forêt du Perche	2	1	.	.	.	.	.	1	.	.	.	.	.	.	.	2	4	19	2	1	14	.	9	7	3	6	.	8	11	.	.	90
Fᵗ de Bonsmoulins	3	1	1	.	.	.	.	1	1	.	.	.	.	.	.	1	5	3	22	2	7	2	.	5	6	2	4	1	6	4	.	77
Saint-André	.	.	.	.	.	.	.	.	3	.	2	.	.	.	.	.	.	4	8	.	2	4	.	3	2	.	.	3	4	2	.	37
Pacy-sur-Eure	3	.	.	.	.	.	.	.	8	.	2	.	.	.	.	.	.	4	7	.	.	6	.	.	9	.	.	.	4	5	.	48
Évreux (P. C.)	1	2	3	.	.	1	.	.	.	.	2	.	.	.	.	1	2	2	3	3	3	.	.	6	16	.	3	2	4	4	.	58
Bassin de la Seine inférieure, au-dessous du confluent de l'Oise.																																
Trappes	.	3	.	.	0	2	5	3	0	7	21	.	7	.	.	1	2	6	2	2	9	0	.	6	2	.	2	2	7	2	.	91
Bonnières	1	4	.	.	.	1	.	4	.	5	.	.	.	.	.	.	6	8	3	1	8	.	.	7	7	1	2	3	1	.	.	62
Montjavoult	7	1	.	.	.	.	.	.	7	.	.	.	.	.	.	.	.	9	13	1	.	.	.	.	10	.	.	4	5	.	.	57
Le Coudray-Sᵗ-G.	4	.	.	.	12	.	.	5	.	1	.	.	.	.	.	1	2	13	1	.	4	.	.	16	.	1	3	.	5	.	.	68
Gournay (Hosp.)	.	4	2	.	.	.	1	.	5	.	.	.	.	.	.	2	5	6	25	1	4	2	.	5	12	1	3	4	2	0	.	84
Forges	3	3	.	.	2	1	.	4	.	.	.	.	.	.	.	3	6	12	3	9	.	1	2	10	5	3	2	4	6	.	.	81
Buchy	10	.	.	.	.	.	.	8	.	.	.	.	.	.	.	4	5	29	.	1	11	1	1	11	4	4	4	3	7	2	.	105
Épreville-Martinv.	1	8	.	.	.	.	.	1	.	.	.	.	.	.	.	1	.	16	3	.	2	.	0	3	1	2	1	2	1	.	.	42
Elbeuf (Sᵗ-Aubin)	.	2	.	.	.	.	.	.	.	.	.	.	.	.	.	.	.	9	12	.	13	.	.	4	1	9	3	4	.	.	.	57
Rouen (île Lacroix)	3	4	.	.	.	.	.	2	.	.	.	.	.	.	.	.	4	14	2	3	11	.	3	7	1	1	.	2	6	5	.	68
Barentin	.	3	.	.	.	.	.	1	1	.	.	.	.	.	.	2	2	23	9	.	9	.	1	6	.	4	1	4	7	0	.	73
Yvetot	.	3	.	.	.	.	.	1	.	.	.	.	.	.	.	2	2	20	5	.	17	.	.	9	.	6	2	4	6	3	.	80
Caudebec	.	5	.	.	.	.	.	2	.	.	.	.	.	.	.	.	1	16	12	.	7	0	.	4	2	6	1	2	4	2	.	64
Sanvic (Le Havre)	1	.	.	.	.	.	1	.	.	2	3	.	.	.	.	1	7	10	5	.	24	.	.	7	2	8	0	4	3	2	.	80
La Hève (sémaph.)	.	.	3	.	.	.	.	.	.	.	1	1	.	.	.	.	4	4	8	1	23	3	.	6	.	2	4	1	4	2	.	67
Honfleur	.	.	.	.	.	.	.	.	.	.	.	.	.	.	.	.	8	16	1	11	8	.	0	1	1	5	8	9	6	4	.	79
Brionne	.	2	2	.	.	.	.	.	.	.	0	.	.	.	.	.	4	8	15	.	5	2	.	5	5	1	2	2	1	3	.	57
Rugles	2	1	0	.	.	.	.	.	.	.	.	0	.	.	.	3	4	7	10	.	1	7	0	.	3	4	1	4	1	4	6	58
Laigle	2	1	0	.	.	0	.	0	.	.	.	0	.	.	.	5	4	5	16	1	9	1	0	6	4	2	5	2	4	5	.	73
BASSINS ENTRE LA SEINE ET LA POINTE DE BRETAGNE.																																
Bassins de la Touque, de la Dive, de l'Orne, de la Vire et de la Douve.																																
Sées	4	.	.	.	.	.	.	0	2	.	0	0	.	.	.	.	5	5	15	1	11	.	1	10	5	.	3	3	4	7	.	76
Gacé	.	.	.	.	.	.	.	.	.	.	.	.	.	.	.	.	6	19	6	.	10	1	.	.	17	6	4	3	3	3	.	80

STATIONS.	1	2	3	4	5	6	7	8	9	10	11	12	13	14	15	16	17	18	19	20	21	22	23	24	25	26	27	28	29	30	31	TOTAL.
Bassins de la Touque, de la Dive, de l'Orne, de la Vire et de la Douve (suite).																																
St-Ouen-le-Pin	.	1	.	.	.	.	.	1	1	0	0	.	.	.	4	3	3	21	3	0	22	1	0	8	5	3	1	2	0	.	.	80
Lisieux	.	1	.	.	.	.	.	.	1	.	1	.	.	.	1	2	3	25	4	.	16	1	.	3	3	1	2	2	4	0	.	70
Pont-l'Évêque	.	1	.	.	.	.	.	.	.	.	.	.	.	.	.	.	1	17	12	0	23	.	1	4	0	3	1	1	7	2	.	73
Annebault	.	1	.	.	.	.	.	0	.	.	.	.	.	.	0	4	3	12	5	.	11	3	2	7	3	1	2	8	3	5	.	71
Trouville	.	3	.	.	.	.	.	.	.	.	.	.	.	.	0	.	0	16	3	.	26	.	.	3	1	9	4	3	4	2	.	74
Ouistreham	.	.	.	.	.	.	.	.	2	1	.	.	.	.	2	6	7	8	4	5	19	1	3	5	5	2	8	6	3	.	.	87
Ver	.	.	.	.	.	.	.	.	3	1	0	.	.	.	.	1	1	7	7	3	13	1	.	3	1	4	1	.	6	5	.	58
Caen (C. M.)	.	2	.	.	.	.	.	1	1	.	.	.	.	.	1	4	8	7	.	19	1	.	5	1	4	1	1	7	4	.	.	67
Ste-Honorine-du-F.	.	.	.	.	.	.	.	0	1	0	1	.	.	.	.	2	1	16	1	1	17	.	7	3	4	4	1	5	4	0	.	68
Pierrefitte	.	0	.	.	.	.	.	0	.	0	1	.	.	.	4	3	2	17	8	1	19	0	1	2	3	2	0	1	6	.	.	70
Flers	.	4	.	.	.	.	.	3	.	.	.	.	.	.	.	6	20	20	.	17	.	1	4	1	3	6	1	3	5	.	.	94
Lénault	.	.	.	.	.	.	.	.	2	.	.	.	.	.	.	.	.	25	30	.	17	.	.	18	.	7	5	7	13	.	.	124
Roucamps	.	1	.	.	.	.	.	.	3	2	.	.	.	.	.	2	5	22	7	6	12	.	6	6	4	3	4	9	13	.	.	105
Bény-Bocage	.	.	.	.	.	.	.	3	3	2	.	.	.	.	6	2	4	20	13	3	6	.	3	2	4	4	7	2	3	4	.	91
Saint-Sever	.	4	.	.	.	.	.	4	4	.	.	.	.	.	.	3	.	32	8	4	11	.	.	12	5	10	9	11	6	.	.	123
Trevières	2	.	.	.	.	.	.	6	.	.	.	.	.	.	.	7	10	16	18	5	22	.	1	4	7	.	.	19	5	.	8	130
Isigny	1	.	.	.	.	.	.	2	3	.	1	.	.	.	.	2	.	5	5	3	21	.	.	.	1	.	1	.	5	.	.	50
Ste-Marie-du-Mont	.	0	3	.	.	0	.	0	7	.	0	.	.	.	.	0	6	6	10	1	18	1	1	4	2	1	4	8	.	4	.	78
Cherbourg	.	2	.	.	.	.	.	1	6	.	.	.	.	.	.	.	2	9	10	2	35	2	1	6	1	.	1	.	.	6	.	84
La Hague	.	6	.	.	.	.	.	.	9	.	.	.	.	.	.	.	.	5	4	.	12	1	.	8	.	.		.	.	6	.	51
Bassins entre le cap de la Hague et la Pointe de Bretagne.																																
Coutances	.	1	.	.	.	.	.	1	12	.	0	.	.	.	.	0	19	6	3	1	11	1	.	6	12	2	15	2	1	4	.	97
Landivy	.	.	17	.	.	.	.	1	14	.	.	.	.	.	.	2	6	13	9	3	13	.	5	5	5	3	9	4	4	3	.	116
Louvigné-du-Désert	0	9	.	.	.	.	.	.	.	.	.	.	.	.	0	5	7	6	4	.	.	3	4	1	4	8	4	7	.	.	.	61
Fougères	0	2	.	.	.	.	.	8	9	.	.	.	.	.	.	2	3	8	2	4	9	0	.	10	4	7	4	5	4	1	.	82
St-Marc-s-Couesnon	.	2	.	.	.	.	.	5	9	.	.	.	.	.	.	3	3	15	4	2	2	3	.	9	2	3	2	3	4	.	.	71
Sens-de-Bretagne	.	.	.	.	.	.	.	3	10	.	.	.	.	.	.	.	.	21	6	3	.	3	.	.	.	7	2	10	2	.	.	67
Antrain	.	3	.	.	.	.	.	7	17	.	.	.	.	.	.	2	4	23	8	.	11	1	.	6	.	10	4	1	1	.	.	98
Bazouges	.	1	.	.	.	.	.	5	21	.	0	.	.	.	.	3	1	2	28	3	11	1	.	3	0	4	5	1	0	.	.	90
Trans	1	2	.	.	.	.	.	8	22	.	1	.	.	.	.	1	2	22	3	2	11	2	.	19	2	8	5	6	1	.	.	118
Saint-Domineuc	.	.	.	.	.	.	.	10	7	.	.	.	.	.	.	6	7	18	1	8	6	3	.	5	4	4	11	2	4	.	.	98
Bécherel	.	.	.	.	.	.	.	13	7	.	.	.	.	.	.	1	1	15	.	3	9	3	.	6	5	6	8	4	4	.	.	85
Dol	.	0	.	.	.	.	.	2	5	.	1	.	.	.	.	2	5	26	10	13	1	1	2	14	8	5	3	0	.	.	.	98
St-Jouan-d-Guérets	6	5	.	.	.	.	.	9	1	.	.	.	.	.	4	5	2	10	1	5	5	1	6	6	8	3	7	4	6	1	.	96
Saint-Malo	.	.	.	.	.	.	2	18	.	.	.	.	.	.	.	.	2	11	10	1	18	.	.	4	2	.	5	.	9	.	.	82
Roscoff	1	1	1	.	.	.	.	6	.	.	.	.	.	.	2	2	1	12	.	0	3	0	3	.	1	1	.	.	0	0	.	34

VERSANT DE L'OCÉAN.

PETITS BASSINS DU SUD DE LA BRETAGNE.

Pte-Saint-Mathieu	1	2	.	.	.	.	.	1	7	.	.	.	.	.	.	.	.	4	3	.	3	4	.	3	4	.	3	2	.	.	.	37
Brest (Obsre)	1	2	0	.	.	.	2	5	.	.	.	.	.	.	0	.	5	2	.	1	0	.	5	1	0	3	1	1	.	.	.	29
La Feuillée	2	4	.	.	.	.	.	1	12	.	.	.	.	.	.	.	3	12	2	3	6	3	4	9	3	4	.	5	.	2	.	75
Renniou	1	11	.	.	.	.	.	2	11	.	.	.	.	.	.	5	1	8	.	.	9	.	14	6	3	.	.	3	.	7	.	81
Callac	4	.	.	.	.	.	.	9	.	.	.	.	.	.	.	3	1	11	.	.	13	1	.	8	4	.	3	.	.	6	.	63
Corlay	.	6	.	.	.	.	4	5	5	.	.	.	.	.	.	.	.	7	6	.	11	.	.	8	2	.	1	3	5	5	.	68
Gouarec	1	3	.	.	.	.	.	6	.	.	.	.	.	.	.	1	.	14	.	.	25	1	.	5	.	.	1	3	3	6	.	69

STATIONS.	1	2	3	4	5	6	7	8	9	10	11	12	13	14	15	16	17	18	19	20	21	22	23	24	25	26	27	28	29	30	31	TOTAL.
PETITS BASSINS DU SUD DE LA BRETAGNE (suite).																																
Glomel	3	5	.	.	.	.	.	11	.	.	.	.	.	.	.	3	.	14	.	6	14	2	.	5	1	.	.	6	.	.	.	70
Gourin	3	3	1	.	.	.	.	1	8	.	.	.	.	.	.	4	.	13	1	1	11	1	2	5	1	1	4	4	3	9	.	76
Carhaix	3	1	.	.	.	.	.	9	.	.	.	.	.	.	.	4	3	5	1	4	9	1	.	6	2	1	2	.	5	.	.	56
Pénity	6	.	.	.	.	.	.	19	.	.	.	.	.	.	.	3	8	6	.	4	8	1	.	5	2	.	4	.	3	.	.	69
Goarem-Liziard	.	4	.	.	.	.	.	3	7	.	.	.	.	.	.	2	2	8	3	.	11	4	2	7	7	1	2	1	.	1	.	65
Châteaulin	3	.	.	.	.	.	.	4	10	.	.	.	.	.	.	1	.	11	3	.	4	2	.	8	.	1	5	.	3	.	2	57
Le Cosquer	2	3	.	.	.	.	.	9	.	.	.	.	.	.	.	1	.	13	1	10	13	.	5	2	.	5	1	.	18	.	.	83
Pontivy	1	.	.	.	.	.	.	8	.	.	.	.	.	.	.	1	.	8	.	13	11	1	.	9	5	3	1	1	9	2	.	73
Kéroret	.	.	.	.	.	.	.	10	.	.	.	.	.	.	1	.	.	9	.	10	11	.	.	13	1	9	6	.	16	.	.	86
Locminé	.	.	.	.	.	.	.	7	.	.	.	.	.	.	.	.	7	2	.	21	1	.	5	2	.	3	.	3	13	.	.	64
Hennebont	.	2	1	.	.	.	.	1	10	.	.	.	.	.	.	.	.	14	.	.	21	.	.	4	1	.	.	.	5	18	.	77
Lorient (Obs.)	1	0	.	.	0	.	.	1	7	.	.	.	.	.	.	.	.	9	3	.	22	0	.	5	0	0	0	.	5	11	.	66
Le Grognon (Groix)	.	.	.	.	1	.	.	.	8	.	.	.	.	.	.	.	.	6	3	.	20	.	.	5	1	1	.	2	4	9	.	60
Auray	2	3	.	.	.	.	.	9	.	.	.	.	.	.	.	.	.	14	7	9	8	.	2	6	1	.	3	5	15	.	.	84
Vannes	.	.	.	.	.	.	.	9	.	.	.	.	.	.	1	.	.	15	.	10	.	5	.	.	8	2	2	.	4	3	.	59
Palais (Belle-Ile)	.	.	.	.	.	.	.	1	11	.	.	.	.	.	.	.	.	8	3	2	12	2	3	6	2	.	2	1	5	2	.	60
Er-Hastellic	1	.	.	.	.	.	.	.	7	.	.	.	.	.	.	.	.	5	2	1	15	.	4	3	2	.	.	.	4	.	.	44
BASSIN DE LA VILAINE.																																
Erbrée	.	2	0	0	.	.	.	6	10	.	.	0	.	.	.	2	2	16	1	0	8	2	.	12	3	5	5	7	6	0	.	87
Vitré	.	.	4	0	.	.	.	7	9	.	.	0	.	.	.	1	3	14	1	2	6	4	0	12	6	7	3	2	4	0	.	85
St-Christophe-d.-B.	.	7	.	.	.	.	.	8	17	.	0	.	.	.	.	2	3	9	2	1	8	.	.	16	3	5	1	4	5	0	.	90
Châteaubourg	.	5	.	0	.	.	.	7	10	1	.	.	.	.	.	2	1	10	.	1	7	.	.	12	2	9	7	3	8	.	.	85
Bruz	.	3	.	.	.	.	.	5	12	.	.	.	.	.	.	.	.	12	2	1	12	.	.	12	1	3	7	6	1	.	.	77
Rennes (P. C.)	.	3	1	0	.	.	.	5	14	0	.	.	.	.	0	0	.	6	3	1	13	.	.	17	1	9	5	1	0	.	.	80
Le Boulet (Étang)	.	4	.	.	.	.	.	9	14	.	.	.	.	.	.	3	2	11	2	2	10	4	.	4	3	3	7	2	1	.	.	82
Montauban	.	0	0	.	.	.	.	10	.	.	.	.	.	.	.	.	.	.	19	3	6	.	.	2	2	14	3	1	2	1	.	63
Montfort	.	.	.	.	.	.	.	12	5	.	.	.	.	.	.	.	2	17	3	3	10	3	.	4	4	2	4	2	2	.	.	73
Saint-Méen	.	.	.	.	.	.	.	4	0	.	.	.	.	1	.	.	3	17	3	6	20	1	1	0	.	11	0	1	1	0	.	69
Merdrignac	1	.	1	.	.	.	.	.	7	.	.	.	.	.	.	3	13	5	1	.	17	.	.	5	12	1	5	5	5	2	.	83
Plouguenast	.	2	3	.	.	.	.	.	7	.	.	.	.	.	.	.	.	15	2	.	24	1	.	7	23	1	4	4	4	11	.	108
Rohan	.	.	.	.	.	.	.	.	8	.	.	.	.	.	.	.	.	13	1	.	18	.	.	.	20	.	7	3	11	5	.	86
Bosméléac	3	1	1	.	.	.	3	13	.	.	.	.	.	.	.	.	.	13	1	7	16	.	.	13	1	9	6	2	16	.	.	105
Plélan	.	4	2	2	.	.	.	11	1	.	.	.	.	.	.	.	1	7	6	3	10	.	.	7	.	8	5	4	.	.	.	71
Ploërmel (P. C.)	.	.	.	.	.	.	.	5	.	.	.	.	.	.	.	.	4	4	.	14	1	.	3	.	.	2	1	.	1	.	.	35
Malestroit	.	.	.	.	.	.	.	4	1	.	.	.	.	.	.	5	.	10	.	14	2	.	4	.	.	.	1	1	1	.	.	43
Redon	.	.	.	.	.	.	.	15	5	.	.	.	.	.	.	1	0	11	4	3	8	.	.	9	7	2	.	6	3	.	.	74
Guipry	.	1	1	.	.	.	.	16	2	.	.	.	.	.	.	2	.	16	1	1	8	1	8	.	3	0	3	1	.	.	.	64
Bain	.	.	0	.	.	.	.	12	8	.	.	.	.	.	.	.	.	15	1	.	7	.	.	8	.	5	1	6	2	.	.	65
La Guerche	0	2	0	0	.	.	.	7	10	0	.	0	.	.	.	1	.	16	2	17	2	1	2	14	1	5	5	9	6	.	.	100
Martigné-Ferchaud	1	0	1	.	.	.	.	7	10	.	.	.	.	.	.	.	1	19	2	9	7	0	1	6	1	3	4	8	7	.	.	88
St-Julien de V.	1	.	.	.	.	.	.	1	9	3	.	.	.	.	.	0	11	9	1	2	1	3	7	3	1	0	0	20	4	.	.	76
Melneuf (Guenr.)	1	.	1	.	.	.	.	1	11	1	.	.	.	.	.	1	13	3	1	.	7	.	1	6	4	1	1	2	9	2	.	66
La Roche-Bernard	.	.	.	.	.	.	.	15	.	3	.	.	.	.	.	.	.	20	1	.	10	1	4	8	3	.	.	5	1	.	.	71
BASSIN DE LA LOIRE.																																
Bassin de la Loire supérieure.																																
Le Puy (E. N.)	.	.	2	18	4	14	4	.	2	16	2	.	.	5	.	.	3	.	8	.	17	12	11	.	1	2	.	.	.	1	.	119
Les Creuses	.	.	11	11	14	15	.	8	2	11	45	.	.	2	4	5	8	1	2	5	40	.	.	.	1	.	.	.	.	.	3	189

STATIONS.	1	2	3	4	5	6	7	8	9	10	11	12	13	14	15	16	17	18	19	20	21	22	23	24	25	26	27	28	29	30	31	TOTAL.
Bassin de la Loire supérieure (suite).																																
Rochetaillée	.	.	13	14	13	24	.	4	.	5	30	.	.	1	13	14	6	.	3	2	.	22	.	.	.	2	.	.	.	.	.	169
Saint-Étienne(P.C).	2	.	.	8	.	13	1	.	4	8	.	.	1	.	2	1	.	.	1	.	15	.	.	3	.	1	0	.	.	.	.	60
Fortunières	.	.	.	18	9	8	.	.	.	.	.	14	23	34	7	5	6	.	34	.	38	18	8	.	.	.	.	.	.	.	.	222
Montbrison (P. C.)	.	.	.	7	5	8	.	.	3	8	1	3	.	3	.	6	3	.	15	.	.	10	5	.	.	5	.	.	.	.	.	82
Feurs	.	.	1	7	3	6	.	.	4	7	2	1	2	2	.	6	2	.	13	.	.	11	6	.	.	4	.	.	.	.	.	77
Panissières	.	.	1	11	3	5	.	.	6	9	.	.	1	.	.	2	2	.	18	.	.	14	3	1	0	5	.	.	.	.	.	82
Nervieux	.	.	.	7	.	3	.	.	10	6	.	1	2	.	.	.	8	13	.	.	22	.	4	.	.	.	.	.	.	.	.	76
Noirétable	.	.	4	10	3	2	.	.	8	13	4	.	.	.	4	4	.	10	8	.	16	20	2	.	.	.	.	.	.	3	.	111
St-Romain-d'Urfé	.	.	3	8	2	0	.	.	4	12	.	.	3	.	.	3	4	6	6	.	16	9	10	3	.	2	.	1	.	3	.	95
Fourneaux	.	.	2	5	5	7	.	.	.	12	2	.	4	.	.	2	2	10	.	.	5	.	1	4	1	.	.	.	.	.	.	62
Montagny	.	.	.	4	4	6	4	.	6	13	.	1	3	.	.	8	4	.	5	.	11	19	.	5	2	9	.	.	.	.	.	104
Roanne	.	.	2	3	3	9	.	.	.	11	.	0	1	0	.	2	2	.	4	.	7	15	0	2	.	5	.	.	.	.		66
Charolles	.	.	.	.	.	.	.	.	.	22	.	3	.	6	.	.	2	.	12	.	.	25	.	2	2	10	2	2	.	.	.	88
Digoin (P. C.)	.	.	12	2	3	1	.	.	.	23	.	.	23	.	.	5	.	4	12	.	4	14	.	.	.	4	.	.	2	.	.	109
Pierrefitte	.	.	14	3	2	1	1	.	.	19	.	.	14	3	.	4	3	.	6	.	3	11	.	.	1	3	.	3	.	2	.	93
Dompierre	.	1	12	3	2	1	4	.	4	22	1	.	1	3	1	4	2	.	3	.	3	16	.	.	4	.	.	2	1	1	.	91
Beaulon	.	.	13	2	3	0	4	.	2	16	1	.	1	1	.	2	1	.	4	.	.	20	.	.	.	3	.	2	.	.	.	75
St-Eusèbe	.	.	6	2	.	.	.	.	.	4	.	14	8	.	1	4	6	2	15	.	8	9	.	3	4	.	.	3	.	.	.	89
Autun (P. C.)	.	1	12	.	1	1	1	.	.	29	5	.	2	.	1	3	3	1	17	.	4	10	.	1	2	1	.	3	.	1	.	99
Arnay-le-Duc	.	4	10	.	.	5	.	.	.	36	.	.	2	.	1	9	5	2	6	.	5	6	.	2	1	4	3	.	.	.	.	100
Les Settons	.	.	14	.	0	2	7	.	.	0	8	.	6	.	.	4	14	3	8	1	.	28	0	.	4	9	2	7	2	0	1	122
Luzy (P. C.)	1	3	.	13	.	.	1	.	.	28	.	.	.	10	13	12	.	10	15	14	17	10	.	.	.	1	.	2	.	3	.	153
Decize	.	2	9	.	.	1	13	.	3	26	1	.	1	.	2	1	3	.	3	.	3	8	.	.	2	3	.	3	1	4	.	89
Nevers	.	7	2	.	.	2	9	.	4	.	3	.	2	.	.	4	2	1	.	2	.	17	.	.	4	8	.	2	2	14	.	84
Châtillon-en-B.	.	1	9	.	.	4	8	.	.	10		.	6	.	.	.	11	2	2	.	.	11	6	3	1	2	.	2	7	6	.	91
La Colancelle	.	.	14	.	1	.	14	.	.	2	6	.	8	.	.	1	6	.	2	.	2	18	.	1	1	10	0	3	2	3	.	94
Bassin de l'Allier.																																
La Bastide	.	.	9	21	.	3	.	.	13	11	2	.	.	6	.	.	.	1	24	12	12	21	36	10	.	.	.	.	.	10	.	191
Mercoire	.	.	1	25	13	14	2	.	13	6	3	.	.	.	.	.	2	.	20	7	5	25	38	12	1	.	3	.	.	3	2	195
Langogne	.	.	.	24	10	2	2	.	7	2	9	.	.	.	.	.	.	.	10	4	1	30	27	5	1	.	.	.	.	.	1	133
Grandrieu	.	.	3	18	6	6	5	.	10	1	17	.	.	.	7	1	1	.	8	4	1	12	31	5	.	2	2	.	.	1	1	142
Saugues	.	.	2	9	.	.	.	.	6	5	3	.	.	.	5	.	.	.	.	.	6	.	14	.	3	2	.	.	.	.	.	55
Langeac	.	.	.	.	27	2	5	.	8	2	.	.	14	.	6	.	.	.	2	.	10	.	28	.	.	1	.	.	.	1	.	106
Murat	4	11	10	6	2	.	.	.	10	3	.	.	2	.	4	2	4	.	2	6	8	10	6	10	3	3	.	.	4	.	9	119
Brioude	.	.	2	11	5	.	.	.	4	6	.	.	.	5	.	.	.	.	6	.	2	17	9	3	.	1	.	.	.	1	.	72
Ambert	.	.	2	8	2	9	1	.	.	2	.	.	3	7	10	5	10	6	3	.	1	42	12	7	1	0	.	.	.	.	.	131
Besse	.	.	12	15	3	3	.	8	15	12	.	.	.	.	10	.	5	4	10	.	4	15	12	4	15	10	2	3	.	.	.	162
Puy de Dôme (Obs.)	.	0	28	9	3	1	3	1	1	8	5	0	.	7	.	2	19	1	2	0	0	14	.	5	7	6	3	6	.	0	7	138
Clermont (Obs^re)	.	.	15	7	1	.	0	.	0	10	0	.	1	10	.	0	2	.	5	.	.	8	.	1	1	1	.	0	.	0	6	70
Pontgibaud	.	1	9	5	1	.	.	.	0	16	3	.	4	1	.	1	6	.	1	2	2	4	20	1	6	1	1	1	.	1	5	92
Thiers	.	.	9	9	4	1	.	.	0	22	1	.	1	0	.	3	5	0	7	.	.	23	.	18	3	3	2	1	.	.	5	117
Saint-Clément	.	.	9	6	4	3	.	.	3	18	5	.	6	.	.	6	10	.	10	.	.	18	.	5	3	3	2	2	.	1	.	114
Vichy	.	1	14	7	1	2	.	.	2	15	6	.	15	2	.	5	4	.	5	.	2	13	.	4	4	6	6	1	.	.	.	115
Ébreuil	.	1	6	4	1	.	.	.	3	16	.	1	3	4	.	3	.	.	.	.	.	4	1	.	4	.	.	.	.	2	.	53
Bessay	.	.	13	2	1	1	4	.	1	26	6	.	.	.	.	10	2	.	.	.	.	13	.	9	2	4	1	1	.	.	.	96
Moulins (P. C.)	.	1	12	0	.	1	16	.	7	41	1	.	.	.	.	1	1	.	1	.	2	3	1	1	.	.	.	1	.	3	.	93
Franchesse	.	6	6	.	2	0	18	.	6	43	6	.	13	.	.	2	2	.	2	1	.	6	.	.	1	1	.	3	.	14	.	133

STATIONS	1	2	3	4	5	6	7	8	9	10	11	12	13	14	15	16	17	18	19	20	21	22	23	24	25	26	27	28	29	30	31	TOTAL.
Bassin du Cher.																																
Auzances	.	.	12	0	1	.	.	.	.	.	37	.	9	.	.	2	1	.	10	.	.	7	2	.	4	.	4	.	18	1	.	109
Chénérailles	.	2	11	.	.	.	.	.	1	30	12	.	1	.	1	1					6	7	.	2	1	.	5	1	0	8	.	90
Chambon	1	13	.	.	.	.	.	.	16	13	.	.	15	.	7	3	.	1	.	.	10	.	4	1	1	3	1	.	29	.	.	119
Montluçon	.	10	2	.	2	8	.	.	12	30	.	.	9	.	.	14	.	.	3	.	8	.	.	.	5	3	1	.	8	.	.	115
Préveranges	.	.	4	.	1	.	3	.	.	9	20	.	.	.	.	10	10	.	4	1	.	8	.	9	7	4	4	4	.	10	.	108
Charenton	.	12	3	.	3	.	22	.	3	19	7	.	.	.	2	2	3	.	.	1	.	3	.	.	1	3	2	4	.	5	.	96
Morlac	.	10	.	.	6	.	17	6	5	.	.	.	.	.	.	3	3	.	.	7	2	2	.	12	.	.	12	3	12	.	.	100
Châteauneuf	.	10	2	.	4	1	23	.	3	4	.	.	.	.	10	2	4	.	.	6	1	3	.	10	4	3	3	.	15	.	.	109
Ourouer-les-B.	.	12	5	.	5	.	29	.	.	.	17	.	.	.	.	.	.	0	.	1	.	11	.	1	3	5	.	2	18	.	.	109
Bourges (E. N.)	.	11	.	.	2	24	4	3	1	0	0	.	.	.	2	1	.	1	.	14	4	.	0	10	5	0	1	7	5	4	.	98
Les Aix	.	10	5	.	.	15	15	.	.	.	.	.	.	.	.	.	.	.	.	10	15	3	.	35	12	.	.	13	13	.	.	146
St-Palais (La Rés.)	.	3	6	.	4	5	28	.	3	.	1	.	2	.	.	4	3	5	6	5	.	2	.	1	16	7	2	10	19	20	.	152
Mehun-s.-Yèvre	.	.	9	.	.	.	24	.	5	.	.	.	2	.	.	.	5	.	2	11	6	4	.	17	10	3	.	7	17	8	.	130
Vierzon (Le Briou)	.	8	.	.	4	.	15	.	6	.	.	3	.	.	.	.	2	.	.	6	5	6	.	.	14	3	.	6	3	7	.	88
Argent	.	.	18	.	.	15	9	5	.	.	.	.	.	.	.	.	9	5	.	15	.	10	.	19	5	15	.	.	20	5	.	150
Salbris	.	2	3	.	2	.	18	.	5	.	3	.	.	.	3	.	4	.	5	8	11	13	.	8	2	.	.	5	8	23	.	123
Romorantin	.	2	.	.	2	5	7	.	2	.	8	.	1	.	.	5	.	.	6	7	7	6	.	.	8	1	1	7	10	17	.	102
Mennetou-s.-Ch.	.	9	.	.	2	9	.	3	.	.	11	.	.	.	.	4	.	5	.	25	13	.	5	4	5	.	12	8	13	5	.	133
Saint-Aignan	.	.	4	.	.	.	.	.	1	.	12	1	.	.	.	.	.	1	9	6	2	11	.	6	2	.	6	9	5	5	.	80
Montrichard	.	4	.	.	.	.	.	3	.	3	1	.	.	.	.	2	.	11	2	8	6	.	3	5	2	.	10	6	5	.	.	71
Bassin de l'Indre.																																
Sainte-Sévère	.	14	.	.	.	4	.	.	4	23	.	.	.	.	.	6	4	.	.	.	5	.	25	4	4	.	5	3	12	.	.	113
Châteauroux (S.ag.)	.	5	.	.	1	1	.	2	3	.	0	1	.	.	.	3	.	3	3	22	3	2	.	11	6	7	4	7	7	13	.	101
Loches (P. C.)	.	3	.	.	.	.	.	.	2	.	8	.	.	.	.	3	.	.	9	8	.	6	.	5	.	.	5	.	11	.	.	60
Le Louroux	.	3	3	.	.	.	.	.	3	4	.	1	.	.	.	.	.	.	14	5	.	5	3	3	2	.	.	7	3	3	.	59
Azay-le-Rideau	.	.	7	.	.	.	.	.	.	9	.	.	.	.	.	.	8	.	12	4	.	.	.	4	4	1	.	6	4	.	.	59
Lignières	.	7	1	.	.	.	.	0	4	3	2	.	.	.	.	.	2	.	11	4	3	1	.	3	2	.	0	4	1	6	.	56
Rigny-Ussé	.	8	2	.	.	.	.	0	7	2	1	0	.	.	.	0	1	0	10	4	3	3	.	2	3	1	1	5	2	11	.	66
Bassin de la Creuse.																																
Felletin	.	.	15	.	.	.	.	.	4	10	5	.	.	2	0	1	.	6	.	.	4	0	.	1	1	.	.	.	0	2	.	52
Ahun	.	3	8	.	.	.	.	.	7	33	5	.	3	.	5	6	.	1	5	.	5	7	.	1	3	2	3	4	.	19	.	120
Boussac	9	3	.	1	1	1	.	1	33	1	.	.	.	.	21	6	.	3	1	3	3	.	12	2	1	8	2	1	8	.	.	121
Guéret (E. N.)	.	5	6	.	0	0	0	.	6	23	6	.	.	.	4	2	4	1	6	2	3	5	.	7	6	1	3	7	1	21	.	116
Bénévent	.	.	.	.	.	7	.	.	6	.	12	2	.	.	.	.	3	1	13	1	5	12	.	4	14	3	5	5	2	11	.	106
Razès	.	4	3	.	.	0	0	.	5	23	4	.	1	.	.	0	2	.	6	1	4	1	1	1	15	3	3	6	1	7	.	91
Bessines	.	5	3	.	.	.	.	3	.	25	2	.	3	.	.	.	2	.	4	3	4	.	.	7	11	4	9	2	11	.	.	100
Bellac	.	4	.	.	.	.	.	.	.	41	.	.	.	.	.	.	.	.	.	15	5	.	9	4	.	7	5	.	8	.	2	100
Magnac-Laval	.	4	1	.	.	.	.	.	3	21	1	.	2	.	.	1	3	.	1	12	3	6	0	7	6	4	2	5	3	10	.	95
La Souterraine	.	4	.	5	.	1	.	.	8	26	3	.	4	.	.	1	.	2	.	6	.	2	.	16	13	6	11	4	2	11	.	125
Dun-le-Paleteau	.	5	2	.	.	.	.	.	12	27	.	.	.	.	.	2	3	.	.	6	1	3	.	4	7	3	3	5	.	14	.	97
St-Benoît-du-S.	.	2		.	.	1	.	.	8	2	.	.	.	.	.	1	6	0	1	12	8	1	.	6	6	3	1	8	4	5	1	76
Barrou	.	0	.	.	.	.	.	.	1	.	3	.	9	.	.	1	.	.	5	4	7	8	.	1	2	1	0	8	6	5	.	59
Abilly	.	.	3	.	.	.	.	.	2	2	.	.	2	.	.	.	5	.	8	9	4	6	.	3	2	1	1	8	4	4	.	64
Buxeuil	.	.	.	.	.	.	.	.	.	.	.	6	.	.	.	.	.	5	.	8	6	6	.	.	6	.	20	7	6	.	.	70

STATIONS.	1	2	3	4	5	6	7	8	9	10	11	12	13	14	15	16	17	18	19	20	21	22	23	24	25	26	27	28	29	30	31	TOTAL.
Bassin de la Vienne.																																
Eymoutiers	.	2	15	.	4	.	.	.	8	22	13	.	3	33	.	4	3	4	4	.	6	7	.	6	20	8	3	8	.	13	.	186
Pontarion	.	2	12	.	.	.	.	.	10	32	9	.	1	.	.	3	6	.	8	.	7	5	1	2	12	8	5	3	2	10	.	138
Saint-Léonard	.	3	5	.	.	.	.	.	7	22	2	.	.	.	.	.	3	.	6	.	8	.	.	3	12	9	3	11	.	13	.	107
Pierrebuffière	.	.	5	.	.	6	.	.	8	8	8	.	.	.	.	.	4	.	4	.	.	11	.	8	13	.	2	3	3	14	.	97
Oradour-s.-Vayres.	.	5	3	.	.	2	.	.	5	16	3	.	4	1	.	.	.	.	11	.	8	1	.	11	18	1	3	5	.	6	.	103
Limoges (C. M.)	.	12	4	.	2	.	.	.	8	26	1	.	.	.	.	1	4	.	6	2	4	1	1	2	14	5	3	7	.	17	.	120
Oradour-s.-Gl.	.	5	3	.	.	.	.	.	6	18	4	4	.	.	.	.	5	.	5	.	3	4	1	3	15	3	2	8	1	10	3	105
Rochechouart	.	2	1	.	.	1	.	0	3	6	11	.	.	.	.	.	1	.	4	.	6	2	.	12	11	2	1	6	4	2	.	77
Chabanais	.	2	1	.	.	1	3	1	.	18	1	.	.	.	.	.	.	.	2	1	6	7	9	8	1	.	1	5	7	3	.	77
Nouic	1	1	.	.	.	.	.	4	21	0	.	2	.	.	.	2	.	2	9	5	6	0	21	7	7	1	5	7	5	.	.	108
St-Vincent-la-Ch.	.	.	.	.	.	.	.	.	.	.	.	.	.	2	.	.	.	1	11	4	4	5	1	8	29	3	.	5	4	21	2	100
Lezay	.	0	0	.	.	1	.	1	4	15	2	.	.	1	.	.	1	.	18	11	6	6	1	10	11	1	4	5	5	25	.	128
Lussac-les-Ch	.	1	.	.	.	.	.	.	2	14	.	.	.	.	.	.	3	.	7	11	3	5	.	6	7	.	1	4	2	0	.	66
Poitiers (P. C.)	.	3	2	.	.	.	.	.	2	.	.	6	3	.	.	.	.	.	18	.	4	2	3	1	.	2	.	1	2	6	.	55
Ménigoute	.	1	.	.	.	.	.	.	.	4	2	.	.	.	.	.	3	1	29	11	5	7	2	11	4	3	3	4	2	10	.	102
Jaulnay	.	5	.	.	.	.	.	1	.	.	1	.	.	.	1	.	1	2	18	8	3	5	1	4	.	.	3	9	4	.	.	66
Parçay-s.-V	.	7	4	.	.	.	.	.	5	4	.	.	.	.	.	.	.	.	14	1	.	5	.	.	3	1	.	7	.	6	.	57
Saint-Épain	.	9	3	.	.	.	.	.	6	3	2	.	.	.	.	1	2	.	13	4	1	5	.	4	1	2	.	.	2	6	.	64
Bassin de la Loire, du Bec-d'Allier à Angers																																
La Guerche	.	6	4	.	.	.	9	.	5	4	2	.	.	.	.	.	.	1	2	.	.	7	.	5	.	2	.	.	.	15	.	64
Cuffy	.	13	4	.	1	0	29	.	4	2	2	.	0	.	.	.	1	.	0	2	1	12	.	.	2	4	.	1	.	14	.	93
Givry	.	15	5	.	5	7	23	.	9	2	1	0	.	.	.	4	3	.	0	4	4	8	.	0	5	4	1	3	1	12	0	116
Sancergues	.	11	4	.	2	.	33	.	15	.	7	.	2	.	.	2	5	.	2	6	.	6	3	.	10	3	1	5	7	10	.	135
Sancerre	.	6	6	.	1	.	36	.	7	.	.	.	.	.	.	2	5	.	2	.	9	6	.	.	11	5	.	8	6	11	.	121
Saint-Satur	.	10	1	.	1	5	27	.	8	.	.	.	.	.	.	.	6	.	2	12	12	2	.	3	9	3	2	10	5	10	1	129
Léré	.	8	3	.	1	0	32	.	8	.	0	.	0	.	.	0	0	0	2	9	7	.	.	.	7	6	.	7	4	8	.	103
Gien	.	3	2	.	3	5	19	1	13	.	5	.	.	.	.	.	0	0	3	9	4	3	.	1	2	.	1	3	1	12	.	92
Grignon	.	2	1	.	1	3	26	.	2	.	3	.	.	.	.	1	1	.	6	2	5	4	.	5	9	.	1	3	5	6	.	86
Combreux	.	2	0	.	1	1	20	.	3	.	5	.	.	.	.	.	2	2	10	2	5	9	.	12	3	1	0	1	5	8	.	91
Orléans (P. C.)	.	5	.	.	1	1	9	2	1	6	.	.	.	.	.	.	3	.	7	1	7	7	.	6	4	.	4	2	8	6	.	79
La Motte-Beuvron.	.	1	.	.	.	1	15	.	.	.	5	.	.	.	.	1	.	.	4	3	4	5	3	4	5	.	1	1	10	5	.	68
La Ferté-St-Cyr	.	6	.	.	.	8	.	3	.	.	6	.	.	.	.	.	.	12	.	5	6	.	8	.	.	.	.	.	14	.	.	68
Contres	.	.	4	.	.	.	6	.	.	.	5	.	.	.	.	.	.	.	10	5	2	6	.	4	.	5	.	5	2	4	.	58
Ouzouer-le-Marché.	.	3	.	.	1	.	4	.	2	.	12	.	.	.	.	.	6	.	11	1	3	.	.	2	7	2	1	.	10	7	.	72
Herbault	.	4	.	.	.	.	5	.	2	.	.	.	.	.	.	1	.	10	.	6	5	.	.	8	3	.	.	.	7	10	.	61
Blois (P. C.)	.	3	2	.	.	2	5	.	2	.	7	.	.	.	.	.	.	.	10	3	4	4	.	.	2	10	2	.	12	8	.	76
Villedomer	.	4	.	.	4	0	.	.	8	0	0	.	.	.	.	0	2	.	9	4	4	4	.	2	6	4	1	0	1	7	.	60
Tours (C. M.)	.	5	.	.	.	.	.	2	2	0	1	.	.	.	.	1	.	16	0	5	4	.	.	5	4	.	0	2	4	0	.	51
Channay	.	5	.	.	.	.	.	2	6	1	1	.	.	.	.	.	.	.	16	3	3	1	.	5	10	.	1	2	3	5	.	64
Angers (J. des pl.)	1	2	0	.	.	.	.	0	3	0	0	.	.	.	.	2	0	13	2	1	4	1	11	4	1	0	6	3	2	.	.	56
La Baumette	1	2	.	.	.	.	.	1	2	.	0	.	.	.	.	3	.	13	2	2	4	0	10	4	2	.	1	8	2	.	.	57
Auverse	.	1	12	.	.	.	.	.	7	4	1	1	.	.	.	.	1	.	18	2	7	2	1	6	3	.	.	1	8	4	.	79
Beaufort	.	8	.	.	.	.	.	.	5	1	2	0	.	.	.	.	1	.	14	2	4	.	1	2	3	.	0	2	4	4	.	55
Bassin du Loir.																																
Janville	.	.	.	.	.	7	2	.	1	.	.	9	.	3	.	.	3	1	8	.	1	1	.	2	14	.	2	12	7	3	.	76
Voves	.	4	.	.	.	1	5	.	1	.	13	.	.	.	1	1	4	.	10	1	5	5	.	3	12	1	.	3	3	10	.	83

STATIONS.	1	2	3	4	5	6	7	8	9	10	11	12	13	14	15	16	17	18	19	20	21	22	23	24	25	26	27	28	29	30	31	TOTAL.
Bassin du Loir (suite).																																
Orgères	.	2	.	.	.	1	4	.	2	.	10	.	.	.	2	1	4	.	6	1	2	1	.	3	7	1	1	2	4	9	.	63
Châteaudun	3	.	.	.	.	.	.	.	4	.	6	.	.	.	.	2	4	1	10	2	3	3	.	6	5	.	6	3	3	6	.	67
Authon-la-Pl.	.	.	.	.	.	0	1	2	1	.	5	7	.	.	.	0	5	13	4	2	3	.	.	5	9	2	3	4	12	1	.	82
Vendôme (P. C.)	.	3	1	.	1	.	.	.	3	.	.	.	.	.	.	2	.	8	.	.	5	3	.	3	7	1	2	1	0	6	.	46
Montoire	.	4	0	.	.	.	1	.	4	0	3	0	.	.	.	.	2	.	13	1	3	4	.	3	6	2	1	0	1	2	.	50
Savigny	.	4	.	.	.	.	0	.	3	.	5	3		.		.	2	12	1	3	5	8	.	4	17	1	1	2	6	2	.	79
Mondoubleau	.	.	.	.	.	.	8	.	.	.	.	6	.	.	.	.	4	.	15	.	5	4	.	.	15	.	.	5	.	6	.	68
Dissais-s.-C.	.	4	.	.	1	.	.	.	3	2	2	.	.	.	.	.	1	.	14	2	6	.	.	5	4	2	.	.	5	5	.	57
Le Lude	.	5	.	.	.	.	.	.	5	.	4	1	.	.	.	.	.	.	16	.	.	.	.	3	6	1	1	.	7	5	.	54
Pontvallain	.	.	1	.	.	.	.	5	1	5	.	.	.	.	.	.	1	4	16	1	1	1	.	5	2	4	.	4	8	10	.	69
La Flèche	.	4	.	.	.	.	.	.	3	1	1	2	.	.	.	.	.	2	16	1	5	4	.	.	3	1	.	1	13	5	.	62
Bassin de la Sarthe.																																
Ft d'Écouves	0	0	.	.	.	.	.	2	.	.	.	.	.	.	2	8	13	17	1	15	1	.	12	4	0	3	5	7	11	.	.	102
Ft de Bourse	2	0	1	.	.	.	.	.	0	.	.	.	.	.	.	0	1	1	16	0	7	0	.	13	4	2	2	4	7	5	.	65
Mortagne	2	.	.	.	.	0	.	1	.	1	0	.	.	.	0	3	8	13	1	9	2	2	10	5	0	4	0	4	11	.	.	77
Forêt de Réno	.	.	2	.	.	.	.	.	2	.	3	.	.	.	.	1	5	2	12	2	8	3	.	7	8	3	4	.	8	21	.	92
Nogent-le-Rotrou	.	.	.	.	.	.	.	.	1	.	10	2	.	.	.	.	3	1	9	1	3	2	.	6	9	.	3	.	9	8	.	67
Thiron-Gardais	1	.	.	.	.	.	.	.	.	10	.	4	.	.	.	.	2	5	6	.	3	10	.	5	9	1	.	.	7	9	.	72
Bellême	1	0	2	.	.	.	.	1	2	.	8	.	.	.	.	0	5	2	17	1	9	7	.	7	5	4	2	2	11	24	.	110
Ft de Perseigne	1	2	3	.	.	.	.	0	3	.	0	.	.	.	.	.	9	15	8	1	8	2	3	17	6	2	4	0	8	5	.	97
Alençon (C. M.)	2	.	.	.	.	.	.	.	.	.	.	.	.	.	.	3	2	.	.	3	.	.	2	1	.	.	.	0	.	.	.	13
St-Denis-s.-Sarthon	2	.	.	.	.	.	.	.	2	.	.	.	.	.	.	.	.	1	4	3	8	.	.	5	4	4	2	2	5	4	3	48
Vilaines-la-Juhel	6	1	2	.	.	.	.	.	5	.	.	.	.	.	.	.	5	6	4	.	14	1	.	9	9	.	5	2	7	7	.	84
Bonnétable	1	1	1	.	.	.	.	.	2	.	5	1	.	.	.	.	3	1	5	.	.	6	.	4	12	.	1	4	8	8	.	63
La Ferté-Bernard	.	.	.	.	3	.	.	.	2	2	4	.	.	.	2	2	3	5	4	.	2	2	1	3	3	3	1	60?	8	3	.	113?
Ste-Suzanne	1	0	.	.	.	.	0	9	.	.	.	.	.	.	.	0	1	17	1	12	0	1	12	8	0	3	2	9	4	.	.	82
Souligné-s.-Vallon	.	1	2	.	.	.	.	.	5	.	2	3	.	.	.	.	5	.	12	1	5	4	.	16	9	1	2	3	14	8	.	93
Le Mans (P. C.)	.	4	.	.	.	.	.	.	3	.	9	.	.	4	.	1	.	10	.	.	8	1	1	10	3	.	2	8	8	.	.	72
Connerré	.	3	.	.	.	.	.	.	2	.	5	5	.	.	.	4	.	.	11	.	.	6	.	7	8	.	1	2	9	90?	.	153?
Sablé	.	4	.	.	.	.	3	.	8	5	.	.	.	.	.	4	2	.	12	.	4	10	.	18	8	6	4	.	12	.	.	100
Bassin de la Mayenne.																																
Domfront	.	.	5	.	.	.	.	.	6	.	.	.	.	.	.	.	.	0	27	1	20	0	.	4	.	3	5	0	8	6	.	86
Forêt d'Andaines	.	.	.	.	.	.	.	4	1	.	.	.	.	.	.	7	5	13	5	.	32	17	.	1	.	3	8	4	18	.	.	118
Pré-en-Pail	3	.	.	.	.	.	.	.	5	.	.	1	.	.	.	.	2	5	10	.	19	1	.	5	12	.	7	2	6	6	.	84
Gorron	0	1	.	.	.	.	.	0	1	.	.	.	.	.	.	11	0	16	10	.	1	.	6	5	3	4	9	1	3	1	.	72
Ambrières	.	0	1	.	.	.	.	1	7	1	.	.	.	.	.	.	5	10	10	7	32	3	0	6	6	3	7	2	5	20	.	126
Mayenne (P. C.)	2	.	1	.	.	.	.	.	6	0	.	.	.	.	.	.	2	6	15	1	27	1	4	4	10	1	5	2	7	6	.	100
Ernée	.	4	.	.	.	.	.	7	6	.	.	0	.	.	0	8	2	10	1	1	10	3	.	14	2	6	1	3	2	0	.	80
Chailland	.	.	6	.	.	.	.	.	10	1	.	.	.	.	.	.	8	9	6	9	16	2	1	6	5	.	3	3	7	7	.	99
Bais	.	.	.	.	.	.	.	5	.	.	.	.	.	.	.	3	2	18	.	17	.	.	7	16	.	8	3	10	6	.	.	95
Montsûrs	4	1	1	.	.	.	.	0	7	.	.	.	.	.	.	.	1	2	12	1	16	2	0	5	13	2	3	4	9	5	.	88
Laval (E. N.)	4	.	0	.	.	.	.	6	4	.	0	.	.	.	.	2	1	16	1	1	20	0	0	18	0	2	3	12	2	.	.	92
Cossé-le-Vivien	.	2	1	.	.	.	.	.	9	5	.	.	.	.	.	.	3	3	17	1	21	2	1	11	7	2	2	7	11	3	.	108
Grez-en-Bouëre	0	2	1	.	.	.	.	.	8	4	.	0	.	.	.	.	1	0	16	.	15	2	1	10	6	3	3	2	14	9	.	97
Château-Gontier	.	.	.	.	.	.	.	.	1	.	.	.	.	.	.	.	.	.	10	.	16	1	1	7	4	0	4	0	12	.	.	56
St-Aignan-s.-Roë	4	.	1	.	.	.	.	.	8	7	.	.	.	0	.	1	10	7	1	.	19	1	1	6	9	.	4	4	13	7	.	103

STATIONS.	1	2	3	4	5	6	7	8	9	10	11	12	13	14	15	16	17	18	19	20	21	22	23	24	25	26	27	28	29	30	31	TOTAL.
Bassin de la Mayenne (suite).																																
Pouancé	.	.	.	.	.	.	.	9	8	.	1	3	.	10	.	12	10	3	5	4	5	1	.	.	.	.	.	6	14	3	.	94
Segré	.	1	3	.	.	.	.	.	2	0	.	.	.	.	.	.	1	.	4	.	1	0	.	4	3	2	0	1	2	2	.	26
Bassin de la Loire inférieure, rive droite.																																
Bécon	.	2	.	.	.	.	.	.	5	3	.	.	.	.	.	.	.	.	15	.	13	3	2	5	.	2	.	.	9	2	.	61
Candé	1	.	2	.	.	.	.	.	7	0	.	.	.	.	.	.	1	14	7	1	17	0	8	4	.	.	.	.	11	2	.	75
Oudon	2	.	.	.	.	.	.	.	6	1	.	.	.	.	.	.	.	16	1	3	11	4	5	14	6	1	1	14	2	.	.	89
Joué-sur-Erdre	3	.	1	.	.	.	.	.	8	2	.	.	.	.	.	.	.	4	19	.	11	2	2	6	.	2	.	1	15	5	.	82
Nantes (Obs^re)	0	.	4	.	.	.	.	.	8	0	.	.	.	.	.	0	.	4	18	1	9	0	4	8	5	3	2	3	14	5	.	88
Cordemais	5	.	3	.	.	.	.	.	12	2	.	.	.	.	.	.	.	8	19	1	7	3	3	6	6	6	1	1	15	1	.	99
Savenay (E. N.)	5	.	.	.	.	.	.	11	5	.	.	.	.	.	.	.	.	.	.	19	7	.	.	5	9	1	.	11	0	1	.	74
Saint-Nazaire	2	.	0	.	.	.	.	.	10	3	.	.	.	.	.	.	.	11	9	4	8	3	2	7	5	.	1	.	8	1	.	74
Bassin de la Loire inférieure, rive gauche; bassin de la Sèvre nantaise.																																
Secondigny	.	6	4	.	3	.	.	.	8	3	.	.	.	.	.	1	1	4	22	4	10	.	5	9	4	1	2	5	3	1	.	96
Parthenay (E. N.)	.	4	.	.	.	3	.	0	6	2	0	.	.	.	.	.	1	3	14	6	12	3	4	5	2	.	.	.	.	.	.	63?
L'Absie	.	8	5	.	.	1	.	.	5	8	.	.	.	.	.	.	.	8	14	5	8	.	10	10	9	2	5	5	6	2	.	111
Les Aubiers	.	5	.	.	.	.	.	.	5	3	.	.	.	.	.	.	.	.	10	6	.	.	5	9	5	.	5	2	3	4	.	62
Fontevrault	.	5	.	.	.	.	.	1	.	7	.	.	.	.	.	7	.	9	2	1	7	.	1	3	3	.	6	.	7	.	.	58
Saumur	.	5	.	.	.	.	.	1	4	5	.	.	.	.	.	.	.	.	8	3	.	.	2	6	1	15	.	3	12	2	.	67
Ponts-de-Cé	1	4	2	.	.	.	.	.	4	0	0	.	.	.	.	3	.	12	6	2	3	.	7	5	1	0	1	0	7	2	.	60
Chemillé	0	5	1	.	.	.	.	.	.	5	.	.	.	.	.	.	.	.	19	2	6	.	5	9	3	3	2	1	5	2	.	68
Les Gardes	.	5	1	0	.	.	.	1	3	1	.	0	.	.	.	1	.	10	3	2	5	1	5	10	3	11	2	7	5	2	.	80
Cholet	.	6	.	.	.	.	.	1	6	2	.	.	.	.	.	1	2	5	4	6	12	1	9	8	6	1	3	7	6	3	.	89
Beaupréau	.	4	.	.	.	.	.	.	4	0	.	0	.	.	.	.	3	11	5	6	7	.	10	7	3	2	7	4	3	.	.	78
La Pommeraye	.	2	1	.	.	.	.	.	3	2	.	0	.	.	.	.	.	.	19	1	6	1	8	17	2	1	1	.	10	2	.	76
Champtoceaux	1	1	3	.	.	.	.	0	9	1	.	.	.	.	.	0	.	5	18	.	16	3	4	10	4	2	1	0	12	2	.	94
Tiffauges	.	6	.	.	.	.	.	.	6	1	.	.	.	.	.	.	.	.	7	7	8	6	6	10	7	.	5	8	6	.	.	83
Les Herbiers	.	9	0	.	.	.	.	2	10	1	.	.	.	.	.	.	.	8	13	2	11	.	15	7	4	2	1	2	6	3	.	96
Montaigu	0	6	6	.	.	.	.	.	5	1	.	.	.	.	.	.	.	7	8	2	16	1	12	8	2	3	5	2	5	2	.	91
Vieillevigne	7	.	.	.	.	.	.	.	16	2	.	.	.	.	.	.	.	19	6	.	19	.	9	13	0	1	3	17	6	.	.	121
Clisson	5	.	.	.	.	.	.	.	4	1	.	.	.	.	.	.	.	.	9	.	16	.	.	15	6	4	1	1	10	1	.	73
Vertou	.	.	.	.	.	.	.	.	4	1	.	.	.	.	.	.	.	2	6	4	6	.	1	4	3	.	3	.	6	2	.	43
Indret	1	.	1	.	.	.	.	.	9	.	.	.	.	.	.	.	0	5	19	1	7	.	3	8	4	2	3	2	16	1	.	82
BASSINS ENTRE LA LOIRE ET LA GIRONDE.																																
Bassins de la Vie, du Lay et de la Sèvre niortaise.																																
Pointe Saint-Gildas	4	.	2	.	.	.	.	.	24	3	.	.	.	.	.	.	.	12	7	3	7	.	1	5	2	0	.	6	7	2	.	85
Pornic	3	.	2	.	.	.	.	.	20	.	.	.	.	.	.	.	.	10	13	8	4	8	3	5	4	.	.	5	8	.	.	94
Noirmoutiers	6	.	.	.	.	.	.	.	9	1	.	.	.	.	.	.	.	6	3	4	8	0	3	11	1	2	6	2	22	2	.	86
Ile d'Yeu	0	.	.	.	.	.	.	.	0	.	.	.	.	.	.	.	.	0	0	4	3	4	6	5	4	.	4	2	6	8	.	48
St-Gilles-s.-Vie	.	5	10	.	.	.	.	.	6	.	.	.	.	.	.	.	.	.	18	1	5	.	7	5	2	.	7	.	5	1	.	72
Les Sables-d'Olonne	.	8	.	.	.	.	.	1	9	3	.	0	.	.	.	1	.	2	8	1	6	.	11	4	6	.	9	2	5	2	.	78
Roche-s-Yon (E.N.)	.	7	.	.	.	.	.	.	11	6	.	.	.	.	.	.	.	2	13	13	13	.	13	8	6	4	4	5	3	.	.	108
Chantonnay	.	8	.	.	.	.	.	3	8	2	.	.	.	.	.	.	.	.	15	2	5	.	14	11	7	.	6	3	6	4	.	94
La Châtaigneraie	.	6	4	.	.	.	.	7	3	6	.	.	.	.	.	.	.	2	22	2	5	.	8	15	12	10	7	7	4	9	.	129
La Longèves	8	2	.	.	.	0	.	.	7	6	.	.	.	.	.	.	.	3	16	4	5	.	9	6	3	.	4	2	4	3	.	82

STATIONS.	1	2	3	4	5	6	7	8	9	10	11	12	13	14	15	16	17	18	19	20	21	22	23	24	25	26	27	28	29	30	31	TOTAL.
Bassins de la Vie, du Lay et de la Sèvre niortaise (suite).																																
Luçon	.	11	1	.	.	.	.	3	10	4	.	.	.	.	.	.	.	.	16	3	4	.	12	8	5	.	4	7	2	3	.	93
Marans	.	5	2	.	.	.	.	.	6	5	.	.	.	1	.	.	.	1	6	4	4	.	16	6	1	.	7	1	2	4	.	71
Chantecorps	.	3	.	.	.	.	.	.	7	4	.	.	.	.	.	1	1	.	18	16	8	5	1	2	11	.	2	5	2	6	.	93
Vieil-Pain	.	1	.	.	.	.	.	1	7	2	.	.	.	.	.	2	.	8	.	11	4	.	1	6	2	.	4	.	13	.	.	61
Niort	.	2	2	.	.	.	.	1	6	6	.	0	.	.	.	.	0	1	17	13	12	1	4	11	2	.	7	2	2	2	.	91
Fressines	.	2	1	.	.	.	.	.	6	11	1	.	.	.	.	.	.	2	12	13	4	5	1	5	3	0	9	4	3	4	.	86
Mauzé	.	1	6	.	.	.	.	.	9	11	.	.	.	.	.	.	.	.	11	16	5	4	8	6	3	4	3	5	3	3	.	98
Bazoin	.	5	2	.	.	2	.	1	4	5	.	.	.	.	.	.	.	2	15	6	6	.	11	9	1	.	8	1	0	2	.	80
La Rochelle (P. C.)	.	3	.	.	.	.	.	5	2	2	.	.	.	1	.	.	2	2	4	1	7	2	11	5	.	1	2	1	1	2	.	54
Bassin de la Charente.																																
Saint-Mathieu	.	2	1	.	.	4	.	5	.	15	4	.	.	.	.	.	4	.	9	.	10	1	.	17	16	5	2	8	.	5	.	108
Montbron	.	.	.	.	.	.	.	1	2	33	5	.	.	.	.	.	7	.	.	5	2	17	.	10	11	3	1	2	22	1	0	122
Angoulême (P. C.)	.	.	.	.	1	2	.	2	0	21	.	.	.	.	.	.	.	.	2	2	2	8	1	3	13	1	2	2	1	2	3	68
Barbezieux	.	.	1	.	.	.	.	.	8	19	4	.	.	.	.	2	1	.	.	.	10	.	3	6	21	5	2	.	3	7	.	92
Jonzac	.	.	.	.	.	1	.	2	10	21	1	.	.	4	.	2	.	.	2	3	2	4	7	16	17	2	4	2	.	13	.	113
Cognac	.	1	.	.	1	.	0	4	23	1	.	.	.	.	.	.	.	11	6	4	1	5	6	14	.	1	4	.	8	.	.	89
Aigre	.	.	1	.	.	.	.	.	4	11	1	.	1	.	.	.	0	.	5	4	3	24	.	6	11	.	3	17	4	3	.	98
Ruffec	.	.	1	.	.	.	.	.	3	11	1	.	1	.	.	.	0	.	4	12	6	26	1	6	11	0	3	18	4	3	.	111
Chef-Boutonne	.	1	.	.	1	.	.	2	12	1	.	.	0	.	.	0	.	9	1	4	1	1	5	13	3	3	9	1	19	.	.	86
Chail	.	.	1	.	.	.	.	.	4	16	1	.	.	.	.	.	1	1	8	9	3	7	1	7	19	2	5	5	2	16	1	109
Vernoux-s-Bout.	.	.	.	.	.	.	.	5	8	6	.	.	.	.	.	.	.	10	6	4	1	.	2	30	5	.	3	4	8	.	.	92
St-Jean-d'Angely	.	1	.	.	.	.	.	3	8	.	.	.	.	.	.	.	.	7	8	6	2	5	4	8	.	3	6	1	.	.	.	62
Saintes	.	.	.	.	.	.	.	3	8	3	.	.	.	.	1	2	.	.	12	3	.	3	2	12	6	2	4	2	.	.	.	63
Rochefort	.	.	4	.	.	.	.	1	5	8	.	.	.	.	.	.	.	.	6	16	4	1	14	4	2	4	4	11	1	4	.	89
Ile d'Aix	.	2	4	.	.	.	.	2	4	6	.	.	.	.	.	.	.	.	7	11	2	.	14	8	2	2	3	5	1	5	.	78
Chassiron	.	3	5	.	.	.	.	.	7	6	.	.	.	.	.	2	.	.	7	5	2	.	10	4	.	2	9	1	.	3	.	66
BASSIN DE LA GIRONDE.																																
Bassin de la Dordogne.																																
Laqueuille	.	16	7	5	1	.	.	3	19	3	1	6	4	.	.	4	6	5	.	.	15	6	6	12	7	3	10	.	2	10	.	151
La-Tr-d'Auvergne	.	1	16	6	.	.	.	.	5	4	1	.	6	8	.	1	2	.	7	.	10	13	5	11	23	6	3	6	.	7	3	144
Église-Nve-d'Entr.	.	.	8	4	.	.	.	.	3	7	0	.	0	2	2	0	9	13	4	.	1	36	0	3	8	6	2	1	.	0	2	111
Ussel	.	2	11	4	2	.	.	.	12	6	1	.	1	1	1	3	1	.	1	.	10	3	1	9	7	3	1	5	2	6	4	97
Aurillac (E. N.)	.	.	.	3	8	4	.	9	13	1	6	0	.	.	.	2	.	6	.	.	12	.	17	11	16	6	.	6	.	.	.	120
Argentat	.	.	12	13	.	.	.	.	13	6	.	.	.	2	4	.	2	.	1	.	2	9	2	24	20	10	2	3	.	16	11	152
Beaulieu	.	.	13	1	.	.	.	.	13	5	.	.	.	1	12	.	1	.	.	.	.	9	1	5	13	6	2	3	.	17	.	102
Bretenoux	.	1	10	4	.	.	.	4	19	.	.	.	8	8	1	2	.	.	.	.	9	.	8	2	15	4	.	.	15	6	.	116
La Tronquière	.	1	8	6	6	.	.	.	24	.	.	.	.	.	1	1	1	4	.	.	9	.	10	12	18	6	8	9	4	.	.	128
Gourdon	.	.	8	2	2	.	.	.	10	1	.	.	10	7	4	.	.	.	.	.	3	.	.	2	18	1	2	.	10	8	.	88
Martel	.	.	6	.	.	.	.	.	22	.	.	.	19	9	18	.	.	.	.	.	11	.	4	5	20	1	2	.	2	9	.	128
Vayrac	.	.	9	3	.	.	.	1	15	.	.	.	12	11	13	.	.	.	.	.	11	.	4	3	17	4	3	.	23	12	.	141
Tulle (P. C.)	.	2	2	9	0	1	.	.	16	4	.	.	4	0	2	.	.	.	.	.	10	39	3	12	18	5	1	5	2	18	.	153
Brive	.	1	4	8	.	.	.	.	12	7	1	14	.	.	.	.	.	.	.	.	7	19	2	7	10	9	5	2	2	18	.	128
Périgueux (E. N.)	.	14	.	.	.	1	.	1	8	8	.	.	11	.	.	.	.	1	2	.	11	.	5	6	11	4	4	1	14	5	.	107?
Blanzaguet	.	.	.	.	.	.	.	.	.	29	.	.	.	.	.	.	2	.	.	.	19	.	.	.	23	.	.	.	.	20	.	93
Montguyon	.	1	.	.	.	.	.	1	5	14	.	4	.	.	1	.	.	.	5	.	3	7	3	8	10	5	1	1	1	4	2	76
Les Églisottes	.	10	2	.	.	0	.	.	3	5	4	.	.	.	2	4	2	.	2	.	8	3	2	8	14	3	2	4	.	4	.	81

STATIONS.	1	2	3	4	5	6	7	8	9	10	11	12	13	14	15	16	17	18	19	20	21	22	23	24	25	26	27	28	29	30	31	TOTAL.
Bassin de la Dordogne (suite).																																
Coutras	.	8	.	.	.	.	.	.	4	4	4	.	.	.	9	2	1	.	2	.	8	4	5	3	13	3	3	4	4	3	1	84
Lussac	.	4	2	.	.	0	.	.	9	4	6	.	.	0	1	.	1	.	1	.	11	2	2	5	9	1	2	.	3	.	16	79
St-André-de-Cubz.	.	3	.	.	.	.	.	.	5	5	3	.	.	1	.	.	8	.	.	3	.	5	4	.	14		4	1	.	.	9	.	64
Saint-Savin	2	.	0	.	.	1	.	.	6	11	1	.	.	.	.	4	1	.	6	.	1	6	.	6	15	3	3	3	0	8	.	76
Bassin du Lot.																																
Le Bleymard	.	.	.	12	7	9	14	.	19	10	5	.	.	4	2	.	2	.	8	.	.	22	38	13	12	.	.	.	.	4	2	183
Bagnols	.	.	1	11	4	10	19	.	11	6	7	.	.	3	2	1	2	.	6	2	.	17	33	7	2	.	.	.	.	3	1	148
Montmirat	.	.	.	7	3	4	21	.	11	7	4	.	.	.	.	3	.	.	3	1	1	14	30	13	2	.	.	.	.	2	.	126
Mende (P. C.)	.	.	.	10	2	5	10	.	14	3	10	.	.	.	2	.	1	.	.	14	.	12	30	15	2	.	.	.	.	2	.	132
Marvejols	.	.	.	12	2	.	2	.	14	2	14	.	.	.	2	.	1	.	20	.	1	21	18	4	1	1	.	.	.	1	5	121
Cam-de-la-Roche	.	.	.	13	5	3	10	.	12	6	12	.	.	.	13	.	1	.	17	.	.	9	34	14	.	3	.	.	.	3	.	155
St-Chély-d'Apcher.	.	.	3	12	6	1	3	2	9	8	20		.	.	.	4	1	.	5	.	.	18	12	10	3	3	2	.	.	2	2	126
Le Malzieu	.	.	15	.	24	.	.	.	6	15	4	.	.	3	3	2	5	.	18	.	.	28	14	29	1	1	.	.	.	3	.	171
Nasbinals	.	.	.	6	5	.	15	5	4	16	.	.	.	.	.	6	.	.	.	.	6	19	.	21	6	4	3	5	.	4	3	128
Espalion	.	.	3	6	5	.	.	.	23	.	.	.	3	.	2	2	2	.	3	.	10	.	5	3	13	3	6	.	.	.	.	89
Entraygues	.	.	7	6	1	5	.	.	12	6	.	.	.	.	12	.	2	.	2	.	.	11	2	5	8	2	2	1	.	2	1	87
Laguiole	.	.	5	8	3	2	1	.	19	2	.	.	2	.	.	2	.	.	13	.	1	15	3	28	13	4	2	2	.	3	.	128
Figeac (S. hy.)	.	1	9	.	3	.	.	.	13	.	.	.	3	.	4	.	.	.	2	.	2	1	4	8	9	1	1	.	.	6	.	67
La Capelle-M	.	.	5	4	2	.	.	2	14	.	.	.	1	2	2	.	.	3	.	.	3	.	6	2	18	1	2	.	17	.	.	84
Livernon	.	.	10	3	1	.	.	1	14	.	.	.	.	.	5	.	.	.	3	.	6	.	1	2	10	3	.	.	22	9	.	90
Limogne	.	.	10	6	.	.	.	.	12	2	.	.	4	.	4	.	.	.	.	.	4	.	.	.	14	.	.	.	4	9	.	69
Saint-Géry	.	.	7	8	6	.	.	.	23	5	.	.	2	4	6	3	.	.	.	.	5	.	3	4	21	.	.	.	24	15	.	136
Lauzès	.	.	10	4	2	.	.	.	13	.	.	.	3	2	3	.	.	.	3	.	2	.	.	.	13	5	1	.	10	20	.	91
Cahors (P. C.)	.	.	13	4	1	.	.	.	4	2	0	.	.	6	1	0	0	.	1	.	.	2	0	6	8	5	0	0	.	19	.	75
Puy-l'Évêque	.	.	10	4	6	.	.	5	.	2	.	7	.	.	.	3	.	.	.	.	4	.	.	.	12	2	.	.	6	7	.	68
Fumel	.	.	11	1	5	.	.	1	3	4	6	.	.	4	.	.	.	.	.	.	0	13	1	2	16	3	2	1	.	11	.	85
Montflanquin	.	.	13	1	1	.	.	.	4	2	10	.	.	4	1	.	2	.	.	.	3	18		3	14	4	4	.	2	10	11	107
Villeneuve	.	0	15	1	0	0	0	.	5	1	11	.	.	.	3	0	2	.	.	.	1	14	1	1	12	2	3	2	1	13	.	88
Monclar d'A	.	.	16	.	.	.	1	.	5	1	3	.	.	.	10	14	1	3	.	.	5	7	2	2	14	3	2	1	1	13	.	104
Bassins du Tarn et de l'Aveyron.																																
Pt de Montvert	.	.	.	12	4	8	12	.	21	8	4	.	.	10	.	.	.	.	9	4	10	16	60	17	4	.	.	.	.	2	19	220
Florac	.		.	12	4	6	7	.	20	4	.	.	.	4	.	1	.	.	1	.	.	29	44	11	3	.	.	.	.	6	.	152
Cassagnas	.	.	3	15	.	14	1	.	25	13	1	.	3	21	1	.	.	.	13	5	11	.	95	20	.	.	.	.	.	13	18	273
Meyrueis	.	.	.	13	5	4	23	.	24	7	1	.	.	25	.	1	.	.	.	.	.	10	24	14	6	.	.	.	.	2	1	160
Col du Marquairès.	.	.	1	16	9	4	5	.	25	11	2	.	.	6	3	.	0		5	4	10	23	66	19	0	0	.	.	.	13	.	224
St-Sauveur-de-P.	.	.	.	16	9	2	14	.	.	.	.	.	26	.	.	.	.	.	.	.	.	27	30	46	2	.	.	.	.	.	.	172
Trèves	.	.	.	13	6	.	21	.	20	9	.	.	5	.	.	.	.	.	.	.	.	8	34	22	.	.	.	.	.	.	.	138
Le Massegros	.	.	.	14	3	.	1	1	13	12	8	.	.	8	9	.	.	2	3	.	.	10	8	9	3	2	.	.	.	.	5	111
La Cavalerie	.	.	3	16	7	12	.	.	23	1	.	.	6	3	.	4	.	.	.	3	5	.	60	.	.	8	.	.	.	4	.	155
Cornus	.	.	.	38	.	7	.	.	14	11	3	.	.	0	2	.	5	.	.	0	1	9	.	7	13	2	.	.	.	2	.	114
Le Cabaretou	.	.	.	.	.	.	.	.	12	.	.	.	.	.	.	7	.	.	.	15	.	.	.	.	.	.	.	.	.	.	.	34
Fraïsse	.	.	14	14	12	1	.	.	13	.	.	.	4	.	.	8	.	.	.	5	8	.	10	6	2	.	.	.	.	.	.	97
La Salvetat d'A	.	.	1	15	13	2	3	.	19	.	.	.	5	.	3	10	6	.	.	.	1	.	21	9	3	2	.	.	.	.	.	113

STATIONS	1	2	3	4	5	6	7	8	9	10	11	12	13	14	15	16	17	18	19	20	21	22	23	24	25	26	27	28	29	30	31	TOTAL.
Bassins du Tarn et de l'Aveyron (suite).																																
Pradelles-Cabardès	.	.	4	22	16	5	5	1	28	2	2	.	5	16	.	2	5	.	.	1	.	7	17	6	.	5	.	.	.	.	3	152
Castres	.	.	3	21	9	22	0	0	21	1	1	.	.	6	15	2	.	.	.	.	.	4	2	4	10	1	1	.	.	0	3	128
Alban	.	.	3	16	11	22	12	.	23	.	.	.	11	.	5	6	.	.	.	.	.	5	37		22	5	3	1	.	.	12	194
Villefranche-d'Av.	.	.	2	12	1	.	.	.	8	.	7	.	.	4	.	2	.	.	3	.	.	2	.	.	10	3	1	1	.	4	.	60
Noucelle	.	.	4	7	2	.	.	.	14	6	.	.	.	9	1	1	.	.	0	.	0	13	7	18	8	3	1	1	.	2	8	105
Carmaux	.	.	8	7	3	2	3	.	14	1	.	.	.	8	2	3	1	.	.	.	.	4	3	6	8	2	1	.	.	2	.	78
Albi (P. C.)	.	2	12	4	6	8	.	22	10	.	.	.	6	1	8	5	.	3	.	.	5	.	4	.	5	.	.	.	.	12	.	113
Lavaur	.	.	9	8	3	4	1	.	11	1	1	.	13	.	7	.	.	.	.	.	.	.	.	12	11	1	.	.	7	.	.	90
Mantauban (E. N.)	.	.	.	6	8	.	.		9	1	1	.	4	.	3	4	.	.	.	.	.	.	5	6	6	.	3	.	2	.	.	57
Caylus	.	.	12	4	3	.	0	.	9	5	0	.	.	3	.	1	0	.	2	.	.	3	.	9	8	9	2	8	.	6	.	85
Lalbenque	.	.	13	.	.	.	.	.	11	.	.	.	3	.	.	2	.	.	.	.	.	.	8	.	11	.	4	.	13	11	.	76
La Française	.	15	9	4	.	1	1	7	.	4	.	.	5	.	.	.	.	2	.	.	.	.	.	8	5	3	5	.	20	.	.	88
Bassin de la Garonne, cours supérieur, et affluents des Pyrénées.																																
Belesta	.	.	15	9	7	12	.	.	15	.	7	.	.	35	.	.	17	.	.	.	.	.	25	.	7	5	6	.	.	.	15	175
Mirepoix	.	.	12	22	10	16	2	.	19	.	10	.	2	8	.	.	24	.	.	.	.	.	3	6	2	.	4	.	.	.	13	153
Foix (E. N.)	.	.	2	40	7	6	2	.	11	3	8	.	40	15	.	1	8	.	.	.	.	.	6	4	2	3	3	.	.	.	32	191
Villeneuve-Durfort	.	.	6	25	6	7	5	.	18	5	10	2	13	8	.	.	14	.	.	.	.	.	4	10	4	1	2	.	.	5	10	155
Royat	.	.	10	21	.	5	3	.	13	3	8	.	7	9	.	.	2	.	.	.	.	2	.	6	3	.	.	.	.	1	17	110
Izaut-de-l'Hôtel	.	.	29	20	.	9	.	.	16	9	27	.	5	10	.	.	19	.	.	.	2	.	3	7	3	1	2	.	.	.	16	178
Rieumes	.	.	17	23	4	3	2	.	12	4	6	1	3	1	.	3	8	.	.	.	.	.	2	3	3	0	1	.	.	1	3	100
Toulouse (Obs^re)	.	.	19	11	2	2	.	.	11	0	7	.	1	3	0	1	2	1	1	.	.	.	8	.	8	2	0	.	0	1	.	80
Bassin de la Garonne (R. G.) au-dessous de Toulouse; bassins du Gers et de la Baïse; bassin de la Gironde.																																
Lannemezan	.	.	18	12	1	1	.	.	4	.	10	3	.	1	0	0	5	.	.	.	.	.	.	7	0	0	.	.	.	1	5	69
Castelnau-Magnoac	.	.	24	13	.	4	.	.	9	.	23	11	6	.	.	10	6	.	.	.	.	.	4	13	2	.	0	.	.	.	5	131
Trie	.	.	29	22	.	10	.	11	.	.	31	10	.	8	.	6	29	.	.	.	.	.	20	6	.	.	.	.	.	.	12	195
Miélan	.	.	19	14	1	7	0	.	10	1	21	.	4	1	.	2	4	1	.	.	.	.	2	4	2	3	0	.	.	1	2	99
Masseube	.	.	24	17	1	5	.	.	9	0	13	.	5	1	.	2	3	1	.	.	.	.	1	6	1	4	0	.	.	3	1	97
Lombez	.	.	20	22	.	4	7	.	13	.	10	.	6	2	.	1	7	.	0	.	.	.	.	2	2	4	.	.	.	5	0	105
Mirande	.	.	36	10	4	6	.	.	9	10	7	.	.	2	3	4	3	.	.	.	.	2	4	5	.	.	.	.	.	.	.	97
Auch (P. C.)	.	.	20	10	3	2	1	.	12	2	7	.	1	2	.	.	6	1	.	.	.	.	.	.	2	1	.	.	.	12	7	89
Canals	.	.	12	8	9	.	.	.	6	3	4	.	5	.	.	.	.	.	.	.	.	.	.	.	5	.	.	.	8	.	.	60
Beaumont	.	.	15	17	6	.	.	.	7	1	4	.	1	4	.	.	1	3	0	.	.	.	.	16	3	0	0	2	.	8	.	90
Vic-Fézensac	.	.	20	6	5	.	.	9	.	.	11	0	.	3	.	.	2	.	.	.	.	.	6	.	4	.	.	.	8	.	.	74
Eauze	.	18	16	2	.	.	.	11	.	8	.	5	3	.	3	.	.	.	.	.	.	.	7	10	.	.	.	.	7	.	.	90
Condom	.	.	15	2	1	4	.	.	10	8	6	.	.	2	.	.	6	.	.	.	.	.	.	3	7	.	1	4	.	8	.	76
Lectoure	.	.	16	6	4	2	.	.	8	11	6	.	.	3	.	2	5	.	.	.	.	.	.	2	5	4	2	.	.	6	.	82
Montcuq	.	.	14	3	1	.	.	2	8	.	6	.	3	1	.	1	.	3	.	.	1	.	6	1	15	.	4	.	2	7	.	78
Agen (P. C.)	.	12	.	.	1	.	.	7	.	7	.	.	5	2	1	1	.	.	.	.	7	3	.	6	3	.	3	.	7	.	.	65
La Réole	.	2	5	2	1	0	.	.	3	10	3	0	.	24	.	0	4	0	1	.	6	14	1	0	0	6	1	2	0	1	0	88
Sauveterre	.	6	4	.	.	.	.	.	3	4	7	.	.	38	1	3	1	.	0	.	9	3	2	12	10	0	2	3	.	2	.	108
Budos	.	4	3	.	.	0	.	0	6	5	4	.	.	2	.	1	7	4	1	.	10	1	4	2	9	4	1	2	0	5	1	76
Bordeaux (Obs^re)	.	4	1	.	0	0	.	0	6	3	2	.	.	0	.	2	3	1	2	.	3	7	1	6	14	5	4	3	0	6	0	74
Saint-Julien	.	.	.	.	.	1	.	.	4	8	5	.	.	.	.	.	1	0	4	.	12	.	6	2	24	4	3	6	2	4	.	87
Royan	.	.	.	.	.	.	.	.	6	9	.	.	.	2	.	1	1	.	7	3	11	1	7	4	5	.	4	2	.	2	.	65
La Coubre	.	.	3	.	.	.	.	2	8	7	.	.	.	4	.	1	.	.	3	6	2	.	6	4	6	.	.	7	.	3	.	62

STATIONS.	1	2	3	4	5	6	7	8	9	10	11	12	13	14	15	16	17	18	19	20	21	22	23	24	25	26	27	28	29	30	31	TOTAL.
BASSINS ENTRE LA GIRONDE ET LES PYRÉNÉES.																																
Petits bassins entre la Gironde et l'Adour.																																
Saint-Nicolas	.	.	0	.	.	.	.	1	8	26	.	.	.	.	.	0	1	.	2	3	19	4	4	7	8	5	2	2	0	1	1	94
Hourtin (ph.)	.	.	.	.	.	.	.	1	11	35	.	.	.	.	.	1	.	.	4	.	13	4	2	2	13	11	.	.	1	.	3	101
Moutchic	.	.	0	.	.	.	.	5	10	22	1	.	.	.	.	3	3	.	7	.	3	8	6	3	13	2	2	2	.	2	8	97
Le Porge	.	.	.	.	.	.	.	.	13	5	1	.	.	.	.	5	8	1	7	.	4	6	8	4	22	4	2	2	0	1	6	99
Arès	.	.	5	.	.	.	.	.	13	4	0	.	.	.	.	3	5	3	5	.	3	8	7	4	21	.	3	1	.	3	.	89
Piquey	.	.	5	.	.	.	.	.	13	3	0	.	.	.	0	2	3	3	4	.	3	8	5	3	19	1	4	1	0	4	.	82
Audenge	.	.	4	.	.	1	.	.	11	3	1	.	.	4	.	4	4	3	.	3	2	15	11	4	21	3	6	8	.	3	1	113
La Salie	0	.	.	.	.	.	.	0	15	3	3	0	0	.	.	.	5	0	2	.	2	1	4	4	15	3	1	1	.	4	.	63
Arcachon (C. M.)	.	.	5	.	.	.	.	3	12	3	1	.	.	0	.	2	4	.	2	.	2	10	7	3	14	3	4	1	0	3	4	82
Belin	.	3	3	1	.	2	.	0	12	3	4	.	.	0	.	2	3	3	0	.	4	4	7	8	14	6	4	2	0	9	2	93
Pissos	.	6	.	6	1	1	.	.	6	3	4	.	.	13	.	4	7	.	1	.	8	.	2	2	11	2	5	.	.	6	10	98
Bassin de l'Adour.																																
Pic du Midi (Obs.)	.	.	14	36	2	1	.	.	11	3	25	.	6	6	.	7	12	.	.	.	3	.	13	1	1	2	.	.	4	3	.	149
Bagnères-de-B.	.	.	24	18	.	4	1	.	9	8	34	1	0	2	1	3	18	1	.	.	.	.	1	11	4	2	.	.	.	2	12	157
Lourdes	.	.	26	22	.	8	.	.	13	20	35	.	.	5	.	.	24	1	.	.	2	1	.	20	.	7	.	.	.	2	4	190
Peyranère	.	.	20	.	13	.	.	.	16	.	18	.	.	.	.	.	8	.	.	.	10	.	5	.	.	.	.	.	.	.	.	90
Gélan	.	.	6	28	5	.	.	.	13	.	32	13	.	.	.	.	20	19	.	.	17	.	.	26	.	10	.	.	19	.	.	208
Laruns	.	.	20	15	.	.	6	.	15	5	55	3	2	.	15	5	20	.	.	.	.	6	7	20	6	5	.	.	.	6	.	211
Bedous	.	.	36	6	3	1	1	1	13	10	65	4	3	.	.	7	23	.	.	.	8	20	4	20	6	4	.	.	.	.	.	235
Tarbes (P. C.)	.	6	25	7	2	6	.	13	.	10	20	1	4	4	1	10	7	.	.	.	.	.	9	.	7	5	.	.	5	5	.	147
Villecomtal	.	.	23	18	.	5	.	.	15	2	28	.	1	.	.	3	2	.	.	.	.	.	1	.	1	1	.	.	.	.	2	102
Maubourguet	.	.	21	9	.	5	.	.	11	.	17	.	.	8	.	.	9	3	.	.	.	.	.	7	3	.	.	.	.	9	5	107
Lescar (E. N.)	.	1	26	12	2	11	4	2	.	2	19	2	3	3	.	3	15	3	.	.	.	.	15	.	19	9	.	.	.	9	9	167
Pau (château)	.	13	11	.	3	15	.	7	1	10	4	.	3	.	.	7	.	.	.	.	3	.	9	3	2	.	.	.	1	9	.	104
Oloron	.	.	21	19	.	27	3	1	9	5	26	9	1	2	.	6	12	.	.	.	2	4	3	15	3	2	.	.	.	6	6	182
Mauléon	.	1	2	5	3	3	4	4	8	8	8	3	1	.	.	3	15	.	.	.	.	4	3	2	3	.	.	.	9	.	7	96
St-J.-Pied-de-Port	.	24	18	16	5	.	3	.	29	18	7	.	3	.	.	21	.	.	.	4	2	3	4	10	7	1	.	.	6	1	2	184
Orthez	.	.	23	6	.	2	.	1	11	2	13	1	.	11	.	2	7	1	.	.	4	4	2	5	7	4	5	.	.	9	11	131
Riscle	.	.	22	5	3	4	.	.	10	1	10	.	.	.	.	5	4	.	.	.	1	.	.	.	3	1	.	.	.	2	.	71
Cazaubon	.	.	24	.	.	4	.	.	9	9	3	.	.	16	.	2	4	.	.	.	3	3	.	3	8	5	3	.	3	8	2	109
Mont-de-Marsan	.	3	16	.	.	.	.	.	8	0	6	.	.	19	.	2	6	3	.	.	3	2	2	.	2	.	4	2	.	17	7	102
Saint-Sever	.	1	33	0	.	2	.	.	.	11	9	.	.	17	.	4	8	0	.	.	5	6	.	2	12	1	4	.	.	15	5	137
Tartas	.	3	18	3	.	1	.	.	11	2	7	1	.	15	.	6	11	3	.	.	6	1	1	2	10	0	6	2	.	11	19	140
Dax (P. C.)	.	.	23	0	.	.	.	.	11	.	6	1	5	11	.	2	10	2	.	.	8	.	0	8	9	2	9	2	1	9	3	123
Peyrehorade	.	.	12	.	.	5	.	.	14	8	16	.	.	14	.	8	18	.	.	.	2	.	8	16	4	.	14	.	8	.	5	154
Biarritz (sémaph.)	.	.	2	1	.	.	.	.	9	.	4	.	.	5	.	2	.	.	.	.	5	2	2	6	5	2	2	.	1	13	1	62
VERSANT DE LA MÉDITERRANÉE.																																
BASSINS ENTRE LES PYRÉNÉES ET LE RHÔNE.																																
Bassins du Tech, de la Tet et de l'Agly.																																
Col de la Quillane	.	.	17	3	.	.	.	.	3	.	.	.	.	1	.	.	.	.	.	.	5	.	11	.	.	6	.	.	.	.	3	49
Montlouis (C. M.)	.	.	13	1	.	.	.	17	.	.	2	.	.	1	.	.	.	.	.	5	12	.	10	.	.	10	.	.	.	2	.	73
La Preste	3	15	.	1	2	.	13	.	.	9	.	.	11	8	.	.	.	.	.	.	.	2	1	.	4	.	.	.	4	.	.	74
Prats-de-Mollo	.	.	.	11	2	3	.	17	10	.	.	.	.	.	5	.	.	.	.	.	.	.	.	.	7	19	.	.	.	3	.	77

STATIONS.	1	2	3	4	5	6	7	8	9	10	11	12	13	14	15	16	17	18	19	20	21	22	23	24	25	26	27	28	29	30	31	TOTAL.
Bassins du Tech, de la Tet et de l'Agly (suite).																																
Bellegarde	.	.	.	.	.	2	.	.	.	.	.	.	.	.	4	2	.	.	.	.	.	.	.	.	.	2	3	.	.	5	13	31
Céret	.	.	.	.	.	.	.	12	.	11	.	.	.	.	.	.	.	.	.	.	.	.	3	.	4	.	.	.	.	14	.	44
Prades	.	.	.	2	2	2	.	3	2	.	2	.	.	.	.	.	.	.	.	.	.	1	1	2	.	.	2	.	.	.	3	22
Vinça	.	.	.	.	.	.	.	15	.	.	.	.	.	.	.	.	.	.	.	.	2	.	3	.	.	2	.	.	.	9	.	31
Caudiès-de-St-Paul	.	.	5	7	.	.	.	14	.	.	.	2	2	.	6	5	.	.	1	.	.	.	6	.	1	.	.	.	.	6	.	55
Perpignan (Obs^re)	.	.	5	12	5	.	.	14	.	1	.	.	.	.	.	.	.	.	.	.	.	.	4	.	.	1	.	.	.	19	.	61
Estagel (C. M.)	.	.	.	5	9	.	.	14	.	.	.	.	.	.	.	.	.	.	.	.	.	.	.	.	.	.	.	.	.	.	17	45
St-Laurent-de-la-S.	.	.	11	3	8	.	.	14	.	.	.	.	.	.	.	.	.	.	.	.	.	.	3	.	.	0	.	.	.	10	.	50
Le Barcarès	.	.	.	12	15	1	.	16	.	1	.	.	.	.	.	.	.	.	.	.	.	.	3	.	.	.	.	.	.	13	.	61
Port-Vendres	.	.	.	7	3	.	.	10	.	.	.	.	.	.	.	.	.	.	.	.	.	.	.	3	.	1	2	.	.	2	.	28
Cap Béar (ph.)	.	.	10	3	.	.	.	14	.	.	1	.	.	.	.	.	.	.	.	.	.	.	4	.	1	1	.	.	.	3	.	38
Banyuls	.	.	.	13	3	.	.	.	20	.	.	1	.	.	.	1	1	.	.	.	.	.	.	5	.	3	2	.	.	.	1	51
Bassin de la Sègre.																																
Col de Puymorens	.	.	3	2	.	.	.	4	.	.	.	.	.	.	.	20	.	.	.	.	3	4	.	.	.	.	5	.	.	.	.	.	42
Angoustrine	.	.	14	3	.	.	.	18	2	.	.	.	.	.	.	.	.	.	.	.	13	6	.	.	.	12	.	.	.	.	.	69
Bourg-Madame	.	.	.	13	.	.	.	7	3	.	.	.	.	.	.	3	.	.	.	.	2	.	.	.	.	5	.	.	.	.	.	33
Bassin de l'Aude.																																
Le Bousquet	.	.	18	17	9	.	.	19	5	6	8	.	19	.	.	9	.	.	.	1	4	.	19	.	2	9	2	.	.	18	.	165
Mérial	.	.	8	20	9	4	0	16	4	17	2	.	10	5	.	3	4	.	.	.	2	.	20	4	6	8	2	.	.	22	2	170
Espezel	.	.	5	15	6	6	.	4	12	.	6	.	7	2	.	11	2	.	.	.	8	.	13	.	3	1	.	.	.	14	.	117
Les Fanges	.	.	4	24	32	6	.	.	28	.	2	.	17	8	.	10	8	.	.	.	6	.	10	16	.	7	5	3	.	12	.	201
Monthaut (h.b.)	.	.	48	5	.	14	.	.	10	.	.	.	8	.	.	6	.	.	.	.	11	5	.	.	.	1	.	.	.	10	.	118
Monthoumet	.	.	5	11	6	1	.	.	7	.	.	.	3	3	.	.	.	.	.	.	3	.	28	.	.	.	.	.	.	7	.	74
Castillon	.	.	22	18	16	8	.	.	19	.	.	4	6	.	17	7	0	.	.	2	11	1	32	.	4	.	.	.	.	1	.	169
Montlaur	.	.	13	9	2	.	.	.	20	.	.	2	4	.	5	.	.	.	.	.	24	.	.	.	.	.	.	.	.	.	.	79
Moux	.	.	12	11	.	.	.	.	17	.	.	.	.	.	5	.	.	.	15	.	16	.	.	.	.	.	.	.	.	.	.	76
Barbaira	.	.	15	3	3	3	.	.	8	.	.	2	1	.	4	3	.	.	.	1	17	.	22	.	.	.	.	.	.	1	.	81
Carcassonne (C. M.)	.	.	10	5	3	3	.	.	17	.	1	0	7	.	11	4	1	.	.	1	10	.	25	.	.	0	.	.	.	2	.	99
Lasbordes	.	.	15	12	15	.	.	.	20	.	9	.	9	6	.	.	.	.	.	.	.	.	19	.	6	.	.	.	.	17	.	126
Lespinassière	.	.	7	10	16	2	.	.	30	.	1	0	22	1	1	3	2	.	.	9	11	.	31	.	2	2	.	.	.	3	.	149
Caunes (h. b.)	.	.	8	5	.	.	.	.	14	.	.	.	3	.	.	.	.	.	.	2	3	.	13	.	.	.	.	.	.	1	.	49
Bassins de l'Orb, de l'Hérault, du Lez et du Vidourle.																																
Saint-Pons	.	.	3	8	4	.	.	.	13	.	.	.	9	.	6	.	.	.	.	18	10	.	12	.	.	.	.	.	.	.	.	83
Le Poujol	.	.	.	4	.	.	.	.	15	.	.	.	.	.	.	.	.	.	.	8	10	.	18	.	.	.	.	.	.	5	.	60
Saint-Gervais	.	.	.	.	.	.	.	.	.	.	.	.	.	.	.	.	.	.	.	4	.	.	3	.	.	.	.	.	.	2	.	9
Bédarieux	.	.	.	18	5	.	.	.	21	.	2	.	.	.	.	.	.	.	.	9	4	8	30	.	.	.	.	.	.	2	.	99
L'Escandolgue	.	.	3	10	7	8	4	.	15	.	.	.	.	.	.	.	.	.	.	8	4	12	41	3	.	.	.	.	.	.	.	115
Lodève	.	.	2	8	4	6	.	.	22	.	.	.	.	.	.	.	.	.	.	10	2	9	29	.	.	.	.	.	.	5	.	97
Le Caylar	.	.	2	10	6	16	5	.	28	.	.	.	.	6	.	.	.	.	.	7	6	13	42	5	.	.	.	.	.	4	.	150
Blandas	.	.	.	21	11	.	20	.	24	9	.	11	.	9	.	.	.	.	.	8	16	8	15	26	.	.	.	.	.	13	.	191
Le Vigan	.	.	.	11	9	2	.	.	21	.	4	.	.	.	.	.	.	.	.	7	14	18	.	.	70	.	.	.	.	31	.	187
Valleraugue	.	.	.	5	.	.	.	.	20	12	.	.	.	6	.	.	.	.	8	11	20	.	160	.	.	.	.	.	.	12	90	344
Saint-Bauzille	.	.	6	17	6	9	.	.	23	4	.	.	1	.	.	.	.	.	3	1	3	4	42	.	.	.	.	.	.	15	.	134
Nîmes (E. N.)	.	.	12	20	.	0	.	.	16	3	.	.	0	.	.	.	.	0	.	.	3	.	17	.	.	.	.	.	.	0	.	70
Lunel	8	.	16	5	.	3	.	.	18	3	.	.	6	.	.	.	.	.	.	.	.	5	10	.	.	.	.	.	.	.	.	74

STATIONS.	1	2	3	4	5	6	7	8	9	10	11	12	13	14	15	16	17	18	19	20	21	22	23	24	25	26	27	28	29	30	31	TOTAL.
Bassins de l'Orb, de l'Hérault, du Lez et du Vidourle (suite).																																
Montpellier (E. N.)	.	.	0	20	6	1	.	.	13	4	4	.	.	1	.	.	.	.	1	1	4	2	28	.	.	.	.	.	.	.	1	83
St-Mathieu de Tr.	.	.	20	24	.	.	.	.	23	.	.	.	.	.	.	.	.	.	5	.	4	.	72	.	.	.	.	.	.	.	.	148
Plateau de Valène	.	.	5	20	4	5	.	.	23	4	.	.	3	.	.	.	.	.	12	3	3	6	45	.	.	.	.	.	.	16	.	149
Gignac	.	.	1	22	1	5	.	.	18	.	.	.	16	.	.	.	.	.	.	.	.	.	28	.	.	.	.	.	.	.	.	91
Cette (P. C.)	.	.	22	4	4	11	.	.	13	.	.	.	14	1	.	.	.	.	.	.	.	4	17	.	.	.	.	.	.	.	.	90
Agde	.	.	14	16	12	.	.	.	14	.	.	.	4	.	.	.	.	.	.	2	.	3	12	.	.	.	.	.	.	.	.	77
Béziers	.	.	.	15	5	.	.	19	.	.	.	.	.	.	.	.	.	.	.	.	.	2	14	.	.	.	.	.	.	.	.	55
Capestang	.	.	.	12	.	.	.	.	28	.	.	.	.	.	.	.	.	.	.	.	.	8	13	.	.	.	.	.	.	.	.	61
BASSIN DU RHÔNE.																																
Bassin de la Saône supérieure.																																
Miélin	.	.	.	.	.	10	.	12	.	.	.	.	1	.	7	7	19	.	39	15	17	11	.	.	4	13	.	.	.	11	.	166
Belfahy	.	.	1	.	.	13	3	10	.	3	4	.	2	3	1	4	23	5	6	4	1	22	9	.	8	12	16	.	.	14	.	164
Villersexel	.	2	.	.	.	9	.	9	.	8	.	10	.	3	7	3	2	23	15	.	30	.	.	.	.	3	7	.	8	.	.	139
Montbozon	.	.	2	.	.	8	.	7	8	7	9	.	.	1	7	6	2	1	36	11	1	54	3	6	2	3	5	.	.	.	.	179
Marnay	.	.	2	.	3	9	1	2	5	17	1	.	16	.	2	1	5	5	22	1	.	43	.	1	2	1	1	1	.	.	2	143
Chaumercenne	.	.	1	.	3	8	.	11	.	15	1	.	14	.	3	3	6	3	18	.	22	22	.	1	6	2	.	1	.	.	.	140
Conflandey	.	0	.	.	.	11	.	6	.	9	4	20	.	.	6	4	.	11	16	.	61	.	8	1	4	3	0	.	0	.	.	164
Saint-Remy	.	.	.	.	11	.	.	5	.	10	3	6	.	.	.	.	10	13	.	3	24	.	14	3	5	5	.	.	3	.	.	115
Plombières	.	.	.	.	.	17	.	6	.	2	.	0	.	.	5	3	10	4	18	.	64	1	1	.	13	4	.	.	.	.	.	148
Xertigny	.	.	.	.	.	.	.	10	.	10	.	.	.	.	.	1	8	8	9	9	11	15	.	.	6	.	.	.	.	.	.	87
Monthureux-s.-S.	.	.	4	.	.	.	3	3	3	12	.	.	4	.	.	0	2	.	1	2	3	27	.	1	0	10	2	.	.	.	.	77
Fontenoy-le-Ch.	.	.	.	.	.	11	.	5	.	8	.	.	.	.	2	1	9	3	10	3	7	32	.	12	4	4	4	.	.	2	.	115
Montdoré	.	.	3	.	.	2	10	4	2	11	.	.	.	.	6	1	7	.	9	5	.	45	.	2	1	6	9	1	.	1	.	120
Villars-le-Pautel	.	1	1	.	5	8	.	5	.	13	.	1	.	.	5	1	4	4	11	.	33	.	1	0	11	6	1	.	.	.	.	111
Bourbonne-les-B.	.	.	4	.	.	4	11	.	2	12	.	.	7	.	.	.	2	4	9	4	4	24	.	.	2	11	6	.	2	.	.	108
La Ferté-s.-Amance	.	.	2	.	.	4	2	4	3	.	.	5	.	2	.	.	.	.	4	.	.	6	.	.	.	.	.	.	.	.	.	32
Jussey	.	.	2	.	.	10	2	3	3	10	1	.	7	.	1	1	5	1	11	1	.	32	.	0	.	5	5	1	.	0	.	101
Chalindrey	.	.	12	.	.	9	.	1	1	11	.	.	6	.	0	.	3	2	3	1	.	29	.	1	1	5	2	3	.	.	.	90
Villegusien	.	.	10	.	21	.	.	3	.	.	.	.	.	.	.	.	0	24	.	.	.	23	.	.	6	.	6	.	3	.	.	96
Vaux-s.-Aubigny	.	8	.	0	15	.	.	3	5	.	.	6	.	.	.	.	0	6	.	.	25	.	1	.	.	.	0	.	.	.	.	69
Is-sur-Tille	.	5	5	.	3	7	.	4	.	2	.	7	.	2	.	2	.	7	.	.	11	.	.	.	1	2	2	.	.	.	.	60
St-Seine-l'Abbaye	.	.	10	.	.	8	3	.	.	6	3	.	2	2	.	.	1	1	7	.	.	13	.	2	3	8	4	1	.	.	.	75
Sombernon	.	15	.	.	2	6	.	.	.	21	.	6	.	.	6	1	6	8	.	.	18	.	.	3	4	1	3	1	.	.	.	101
Dijon (P. C.)	.	4	4	.	1	8	.	.	.	4	.	.	3	.	2	1	0	5	6	.	16	5	.	1	.	.	1	.	.	.	.	61
Vonges (Poud^rie)	.	.	.	.	.	.	10	2	3	13	10	.	4?	.	1	.	.	7	11	7	1	40	4	.	.	.	6	.	.	.	.	119?
Auxonne	.	.	.	.	1	9	.	1	.	19	18	.	5	.	.	.	6	.	16	2	3	46	.	.	2	4	.	1	.	.	.	133
St-Jean-de-Losne	.	.	.	.	1	16	.	3	.	21	.	.	1	.	3	7	6	10	5	.	42	8	.	.	5	1	1	.	.	.	.	130
Bassin de la Saône inférieure, au-dessous du confluent du Doubs.																																
Beaune	.	.	3	0	0	2	.	.	.	21	.	.	3	1	.	1	1	12	13	.	18	2	2	.	0	.	0	.	.	.	.	81
Lons-le-Saun. (E. N.)	.	.	4	.	1	11	.	4	1	.	.	.	9	9	1	2	.	15	23	.	.	37	.	5	5	6	.	6	7	9	9	162?
Cluny (E. N.)	.	.	0	1	0	.	.	0	.	.	1	.	.	4	.	3	4	1	17	0	.	8	2	1	.	.	.	.	.	.	.	41
Bourg	.	.	4	4	.	2	3	2	4	.	.	.	4	.	4	3	4	.	25	1	.	32	3	4	15	10	.	1	.	.	.	125
Belleville	.	.	1	2	5	1	.	.	12	.	.	.	1	.	0	.	.	12	.	.	.	17	.	5	2	.	7	.	.	.	.	65
Trévoux	.	.	5	3	7	5	.	.	.	11	.	.	.	.	.	.	.	.	.	22	.	27	5	.	2	2	3	.	.	.	.	92
Tarare	.	.	2	3	5	5	.	.	.	16	.	.	2	5	.	3	5	.	15	5	.	15	.	2	2	.	3	.	.	.	.	88
Mont-Verdun	.	.	8	3	8	16	.	1	0	10	.	.	1	0	.	3	0	0	12	20	.	34	.	4	3	5	4	.	.	.	.	132

STATIONS.	1	2	3	4	5	6	7	8	9	10	11	12	13	14	15	16	17	18	19	20	21	22	23	24	25	26	27	28	29	30	31	TOTAL.
Bassin de la Saône inférieure, au-dessous du confluent du Doubs (suite).																																
L'Arbresle	.	.	2	3	4	8	.	0	.	9	1	.	.	9	15	2	.	.	.	11	19	.	.	2	1	1	2	.	.	.	.	89
Ste-Foy-l'Argent	.	.	4	4	8	6	.	1	3	14	5	.	.	8	2	1	2	3	10	1	.	16	3	5	0	.	.	.	.	.	.	96
Bassin du Doubs.																																
Mouthe	.	4	1	.	3	12	10	8	.	1	.	18	2	.	11	9	26	16	1	.	13	3	3	3	5	5	1	.	5	14	.	174
Pontarlier (P. C.)	.	.	3	8	6	10	1	4	1	.	4	.	47	.	.	3	3	6	39	3	0	14	.	3	3	6	.	.	.	0	.	166
Pont-de-Roide	.	.	4	.	.	9	.	12	3	.	15	.	4	.	.	20	10	9	28	4	.	20	.	.	3	8	.	2	.	4	4	159
Belfort	.	.	.	.	.	15	.	10	2	4	.	.	8	.	3	6	8	2	2	.	2	8	.	.	.	11	.	.	.	1	.	82
Montbéliard	.	.	2	.	.	11	.	9	3	5	1	.	14	.	4	5	7	4	24	2	5	22	.	.	.	3	.	.	.	5	5	132
Fort de Planoise	.	.	.	.	1	6	.	8	4	18	2	1	.	5	.	18	15	12	18	12	1	2	54	7	5	2	1	.	.	1	.	193
Besançon (Obs.)	.	.	2	.	0	7	.	7	.	20	.	.	2	.	12	5	6	0	39	.	14	29	2	3	3	3	.	1	.	2	0	157
Chailluz	.	.	1	.	.	3	.	7	11	.	.	.	.	.	.	3	2	8	27	15	51	4	.	3	5	4	.	.	.	.	.	144
Ornans	.	.	.	.	.	7	.	8	5	.	.	.	6	.	.	6	3	10	32	21	.	22	1	4	.	9	5	.	.	10	12	161
Levier	.	1	0	.	6	2	8	5	.	.	.	3	.	.	.	6	24	23	29	4	27	.	12	1	8	8	.	.	1	9	.	177
Bassin du Rhône proprement dit, cours moyen.																																
Douvaine	.	.	13	3	.	23	1	.	21	.	.	.	.	1	2	4	2	.	.	17	1	13	.	10	6	.	.	.	.	13	5	135
Col des Gets	.	.	.	.	.	7	5	.	14	13	.	.	.	16	.	8	7	10	10	8	7	.	.	6	9	7	4	9	7	.	.	147
Mélan	.	.	13	6	1	12	.	9	2	.	0	.	2	5	.	21	7	7	4	5	0	18	.	7	.	8	15	.	.	2	9	153
Chamonix	.	.	16	5	3	15	.	18	6	.	1	.	.	.	.	12	8	2	10	20	7	20	.	2	1	6	10	.	.	2	2	166
Sallanches	.	.	13	5	1	11	.	5	3	.	.	.	3	1	11	18	7	2	7	10	15	.	7	.	.	3	6	.	.	1	8	137
Bonneville	.	3	20	2	6	12	1	12	1	.	.	.	5	2	4	5	6	1	8	.	1	11	9	8	7	7	1	.	1	9	2	144
Annemasse	.	.	9	3	2	21	1	11	6	.	5	.	10	10	0	4	0	1	.	10	1	9	.	31	3	3	0	.	.	3	5	148
Gex	.	.	2	.	.	6	.	4	.	.	.	.	.	.	.	18	8	.	.	2	5	6	.	5	10	7	.	.	.	.	3	76
Cruseilles	.	.	8	5	1	18	.	8	6	.	2	.	60?	15	.	10	4	.	7	9	.	21	.	8	.	11	4	.	.	7	12	216?
Annecy	.	.	16	6	1	9	.	11	7	.	1	.	.	20	.	18	4	9	5	6	.	21	.	11	.	15	3	.	.	.	7	171
Leschaux	.	.	17	8	2	4	.	13	11	.	1	.	0	.	1	20	22	6	1	3	2	22	.	.	.	17	7	.	.	.	5	162
Rumilly	.	.	9	4	5	9	.	10	3	.	.	.	2	11	3	23	9	0	7	9	0	22	.	2	.	8	1	.	.	.	6	143
Albens	.	.	16	4	1	9	.	10	.	.	4	.	.	.	12	11	8	.	8	3	.	24	.	5	2	10	0	.	.	.	6	133
Chambéry	.	.	6	5	4	11	2	5	2	15	1	.	.	1	.	27	13	3	3	1	.	30	.	6	1	9	8	.	.	.	1	154
Novalaise	.	.	12	7	6	16	.	2	3	17	0	.	16	4	2	15	11	4	3	.	.	37	.	22	4	8	2	.	.	.	8	199
Lhuis	.	.	6	7	.	.	.	18	.	14	.	.	.	.	27	.	.	.	17	.	.	30	.	8	11	.	.	.	.	14	.	152
Belley	.	.	14	3	5	15	.	11	6	2	.	2	2	3	36	2	16	.	6	.	3	4	5	2	12	.	7	1	3	4	4	168
Hauteville	.	1	2	.	5	1	6	2	3	6	1	6	2	6	5	.	2	16	17	3	5	.	1	2	3	.	9	1	.	8	.	113
Nantua	.	.	9	5	1	11	.	6	.	2	1	1	.	.	2	7	12	.	18	.	.	39	3	18	16	6	.	.	.	3	.	160
Neuville-sur-Ain	.	.	14	4	2	9	.	7	2	2	.	.	1	.	.	4	4	.	14	7	1	37	6	7	6	5	.	.	.	.	.	132
Montluel	.	.	9	8	2	12	.	2	.	8	.	.	.	.	3	2	3	.	5	5	.	34	.	8	.	8	4	.	.	.	.	113
Lyon (Tête-d'Or)	.	.	7	3	7	14	0	.	0	10	.	.	.	1	.	4	1	.	4	7	.	34	1	5	0	1	2	0	.	.	.	101
St-Genis-Laval (Ob.)	.	.	9	3	5	7	.	0	.	11	.	.	.	0	0	0	0	.	4	3	0	32	.	2	1	0	5	1	.	.	1	85
St-Romain-en-Gal	.	.	12	19	9	1	.	7	15	6	.	.	.	0	21	6	.	1	3	.	.	31	5	.	1	.	.	.	.	.	.	138
Yzieux	.	.	13	20	5	12	.	1	8	6	2	.	1	1	4	4	2	.	2	.	5	16	.	.	1	2	1	.	.	1	.	104
La Valla	.	.	16	15	12	21	.	5	.	6	19	.	.	1	2	7	5	8	2	1	.	24	.	.	2	.	.	1	.	.	.	147
Mont Pilat	.	5	31	27	26	2	12	10	30	4	.	.	.	7	3	5	22	.	.	3	.	3	1	.	2	45	.	.	.	4	.	244
Bassin de l'Isère.																																
Mégève	.	.	14	6	.	18	22	.	2	.	2	.	3	2	.	22	3	8	21	3	5	14	.	3	3	4	5	.	.	1	6	167
Beaufort	.	.	12	7	1	4	2	17	4	0	.	.	4	7	6	27	9	4	13	7	7	22	.	13	0	5	8	.	.	.	5	186
Montgilbert (fort)	.	.	6	19	6	7	3	0	8	2	6	.	.	3	.	26	19	15	9	.	3	.	3	4	1	4	2	.	.	.	8	154

STATIONS.	1	2	3	4	5	6	7	8	9	10	11	12	13	14	15	16	17	18	19	20	21	22	23	24	25	26	27	28	29	30	31	TOTAL
Bassin de l'Isère (suite).																																
Sainte-Foy	.	.	11	2	.	3	.	7	4	.	.	.	.	.	.	8	2	.	8	2	13	27	.	.	.	6	3	.	.	.	2	100
Bessans	.	.	8	.	13	17	.	13	10	9	.	.	.	.	.	4	.	.	.	.	12	16	.	6	.	.	.	.	.	5	.	113
Modane	.	.	17	3	6	2	.	15	13	1	1	.	.	.	.	1	2	.	.	.	24	35	.	1	.	2	.	.	.	.	.	123
L'Esseillon (fort)	.	.	22	12	10	6	6	26	4	.	.	.	.	.	.	.	.	.	.	.	16	22	.	.	.	.	.	.	.	.	.	124
Bozel	.	.	10	7	3	3	.	8	7	.	.	.	.	.	.	11	4	1	1	2	25	20	.	0	.	3	7	.	.	.	4	116
Saint-Jean-d'Arves	.	.	15	10	7	3	2	10	8	2	1	.	.	.	.	10	11	3	1	.	24	16	.	.	.	3	7	.	.	.	7	140
Saint-Bonnet	.	.	38	13	23	.	.	2	13	25	1	.	4	.	.	.	.	.	4	2	39	36	.	.	.	6	7	.	.	.	.	213
La Mûre	.	.	13	21	13	13	5	0	0	20	0	.	.	.	.	.	6	0	.	.	5	23	.	3	3	.	.	.	.	.	1	126
Grenoble (E. N.)	.	.	.	5	13	11	.	.	3	3	.	.	1	.	9	5	13	0	.	.	3	2	.	6	2	5	3	.	.	.	.	81
La Tronche	.	.	16	13	20	10	.	9	3	3	0	.	1	.	8	11	6	0	.	.	4	32	.	7	6	7	0	.	.	0	.	156
Bassin de la Durance.																																
Mont-Genèvre	.	18	11	7	.	.	10	8	28	7	2	.	.	.	2	.	.	.	4	20	24	5	1	.	7	.	.	.	1	6	.	161
Aiguilles	25	.	.	.	.	30	15	.	1	15	.	.	.	.	.	.	.	.	15	.	20	15	.	.	.	.	.	10	.	.	.	146
Chorges	.	2	4	2	1	.	.	1	.	.	.	.	.	5	3	.	.	.	1	.	9	.	1	.	.	.	.	.	.	2	.	31
Gap (P. C.)	.	.	.	34	24	.	.	.	.	10	.	.	.	.	18	6	.	.	.	.	42	.	.	.	.	5	.	.	.	.	8	147
Veynes	.	.	25	14	36	.	1	.	.	6	.	.	1	5	.	1	.	.	.	.	21	17	.	4	.	1	.	.	.	.	10	142
Serres	.	2	18	30	.	.	.	.	4	.	.	.	23	.	.	.	.	.	.	30	.	.	20	.	.	.	.	.	.	2	.	129
Orpierre	.	.	3	.	.	4	.	.	14	.	.	.	7	.	6	.	.	.	.	.	24	19	9	4	.	.	.	.	.	4	.	94
Laragne	.	.	16	30	.	11	.	.	18	.	.	.	.	.	.	.	.	.	.	.	14	.	4	.	.	.	.	.	.	3	.	96
Sisteron	.	.	5	10	20	.	.	1	.	6	.	.	4	.	1	1	.	.	.	.	20	20	.	5	.	.	.	.	.	10	.	103
St-Étienne-les-Org.		.	12	14	.	.	.	.	.	9	.	30	.	4	4	.	.	.	1	.	12	15	12	.	.	.	.	.	.	.	5	117
Forcalquier	.	.	5	13	15	.	.	.	.	5	.	.	4	2	.	.	.	.	.	.	11	11	.	14	.	.	.	.	.	.	1	81
Manosque	.	.	.	25	.	.	.	.	10	20	.	.	5	.	.	.	.	.	.	.	.	.	10	.	.	.	.	.	.	.	.	70
Lagarde	.	18	10	15	.	.	.	.	14	.	.	.	4	.	3	.	.	.	.	.	16	.	16	.	.	.	.	.	.	4	.	100
Apt	.	6	.	5	8	.	.	3	.	.	.	.	2	.	.	.	.	.	.	.	6	.	.	5	.	.	.	.	.	1	.	36
Mirabeau	.	2	.	6	19	.	.	.	.	15	4	.	1	2	.	.	.	.	.	.	.	6	.	24	.	.	.	.	.	.	.	79
Pertuis	.	5	9	29	.	.	.	.	14	14	.	.	.	.	2	.	.	.	.	.	5	.	24	.	.	.	.	.	.	.	.	102
Venelles	.	.	5	12	7	.	.	.	.	15	11	.	.	.	.	.	.	.	.	.	.	.	.	31	.	.	.	.	.	.	.	81
Cavaillon	.	1	15	49	.	26	.	.	24	3	.	.	1	.	4	.	.	.	.	1	15	.	26	.	.	.	.	.	.	0	5	170
Bassins de l'Ardèche, de la Cèze et du Gard; petits bassins de la rive droite du Rhône.																																
Privas (E. N.)	.	.	23	35	4	5	.	.	6	.	4	.	.	0	5	1	.	2	25	.	12	26	3	.	2	.	.	.	.	6	.	157
Montpezat	.	.	4	23	3	3	.	.	13	2	0	.	.	1	0	2	1	0	58	2	21	2	60	2	.	0	1	.	.	15	.	213
Prévenchères	.	.	.	18	22	2	.	.	17	7	4	.	.	11	2	.	.	.	16	5	20	17	45	16	.	.	.	.	.	7	13	223
Villefort	.	.	1	14	32	14	.	.	.	23	.	.	7	.	.	.	.	.	8	28	32	41	49	60	1	.	.	.	20	16	.	346
Mâlons	.	.	6	34	36	4	.	.	25	2	.	.	24	.	.	.	.	15	32	2	33	.	46	.	3	.	.	.	.	20	.	282
Vialas	.	3	5	14	7	16	10	.	21	19	.	.	.	14	.	.	.	.	53	19	21	35	53	40	.	.	.	.	.	9	38	377
Bessège	.	.	11	31	.	21	.	11	27	.	.	.	32	.	.	.	.	4	.	15	35	.	9	.	.	.	.	.	.	15	.	211
La Grande-Combe	.	.	.	31	.	19	5	.	29	.	.	.	11	.	.	.	.	.	60	.	35	.	31	.	.	.	.	.	.	16	.	237
Collet de Dèze	.	.	4	8	2	4	.	.	16	7	.	.	10	.	.	.	.	.	29	.	14	23	.	.	.	.	.	.	.	9	8	134
Barre	.	.	.	.	.	6	.	.	6	18	4	.	.	.	.	.	.	.	3	5	5	.	53	12	.	.	.	.	1	18	1	133
St-Étienne-V.-F.	.	.	4	15	15	9	1	.	2	14	1	.	5	9	.	.	.	.	25	5	17	12	89	15	0	.	.	.	.	13	22	273
Lasalle	.	.	.	30	6	2	.	3	8	35	2	.	.	5	.	.	.	.	20	15	12	10	30	42	.	.	.	.	.	10	21	251
Alais	.	3	24	.	33	.	.	11	24	.	.	.	13	.	.	.	.	12	.	2	10	3	24	4	.	.	.	.	7	4	.	174
Lédenon	.	.	.	23	17	.	5	.	.	10	3	.	.	.	.	.	.	.	.	.	.	.	3	17	18	.	.	.	.	.	3	99
Uzès	.	.	7	.	23	13	.	.	.	13	.	5	.	.	.	.	.	.	.	.	.	24	10	32	.	.	.	.	.	2	.	129

STATIONS.	1	2	3	4	5	6	7	8	9	10	11	12	13	14	15	16	17	18	19	20	21	22	23	24	25	26	27	28	29	30	31	TOTAL.
Bassin du Rhône proprement dit, cours inférieur.																																
Valence (E. N.)	.	.	19	23	5	1	.	4	5	4	.	1	.	.	3	1	.	.	1	.	1	5	2	1	3	4	.	.	.	2	3	86
Livron	.	.	8	23	11	3	.	.	.	6	.	.	.	2	4	5	3	.	.	6	13	26	.	1	1	.	12	.	.	1	2	127
Saoû	.	.	.	11	.	.	.	.	20	.	.	.	.	.	.	.	.	.	.	.	.	39	6	.	.	.	.	.	.	.	.	76
Beaufort	.	3	10	14	2	.	.	.	8	3	.	.	8	.	3	.	4	.	.	.	27	.	2	.	4	7	.	.	.	2	.	96
Die	.	.	14	18	6	0	.	.	.	0	.	.	6	.	.	.	.	.	.	15	19	.	.	1	3	5	.	.	.	3	.	90
Jansac	.	.	2	22	28	.	.	.	.	8	.	.	.	3	.	3	1	0	.	.	12	22	.	2	2	1	.	.	.	0	4	110
Beaurières	.	.	20	31	19	.	1	.	4	0	.	.	5	1	1	.	0	.	.	.	23	21	2	.	3	.	.	.	.	2	.	134
Rosans	.	6	11	30	.	.	.	.	.	.	.	.	5	.	1	.	.	.	.	36	19	4	.	.	.	.	.	.	3	.	.	116
Valréas	.	.	13	13	0	.	.	.	11	.	.	.	2	.	1	0	0	.	.	7	18	.	8	.	.	.	.	.	.	5	.	78
Lapalud	.	.	16	16	3	.	.	.	3	.	.	.	0	.	.	.	.	.	.	1	18	.	11	.	.	0	.	.	.	7	.	75
Orange	.	.	12	25	.	.	.	.	15	8	.	.	.	.	9	.	.	.	.	.	.	28	17	.	.	.	.	.	.	9	.	123
Malaucène	.	.	0	40	25	11	1	.	.	12	5	.	.	35	.	1	.	.	.	.	10	9	.	9	.	.	.	.	.	.	4	162
Savoillans	.	.	6	19	30	.	.	.	.	16	6	.	.	4	.	2	.	.	.	.	20	25	.	16	.	.	2	.	.	.	.	146
Mt-Ventoux (Obsre)	.	.	10	32	15	.	7	.	.	30	7	.	.	15	.	10	5	.	5	.	.	10	.	20	.	.	.	.	.	.	17	184
Sault	.	.	6	10	25	.	.	.	.	17	.	.	.	3	.	0	.	.	.	.	9	14	.	20	.	.	.	.	.	.	1	105
Saint-Christol	.	.	10	15	21	.	.	3	.	15	.	.	.	.	4	.	.	.	.	.	15	.	16	18	.	.	.	.	.	4	.	121
Murs	.	.	.	42	21	.	.	.	.	15	3	.	18	.	.	.	.	.	.	.	18	19	.	.	.	.	.	.	.	.	.	136
Carpentras	.	.	3	19	16	.	3	.	14	.	0	.	1	.	2	.	.	.	.	.	1	9	1	7	.	.	.	.	.	.	5	81
Avignon (E. N.)	.	.	3	26	6	2	.	.	12	9	.	.	0	.	.	.	.	0	.	.	1	8	10	6	.	.	.	.	.	1	.	84
Beaucaire	.	.	22	20	.	.	.	.	12	4	.	.	.	22	.	.	.	.	.	.	15	.	19	.	.	.	.	.	.	.	.	114
Saint-Remy	.	.	15	23	.	.	.	.	13	4	.	.	.	1	.	.	.	.	.	.	2	17	2	13	.	.	.	.	.	.	.	90
Arles	.	.	5	16	2	.	.	.	10	3	.	.	53	4	.	.	.	.	.	.	1	13	16	5	.	.	.	.	.	.	.	128
Sainte-Marie	.	.	.	23	3	.	.	.	10	7	.	.	.	.	.	.	.	.	.	.	.	3	5	9	.	.	.	.	.	.	.	60
RÉGION DE NICE.																																
Petits bassins entre le Rhône et les Alpes.																																
Pélissanne	.	.	3	20	7	.	18	.	2	11	1	.	.	.	.	.	.	.	.	.	.	6	.	28	.	.	.	.	.	.	.	96
Cornillon	.	.	2	14	7	.	.	.	.	12	3	.	.	.	.	1	.	.	.	.	.	3	.	19	.	.	.	.	.	.	.	61
Saint-Chamas	.	.	3	15	6	.	.	.	11	8	.	.	.	.	.	.	.	.	.	.	.	2	18	.	.	.	.	.	.	.	.	63
Port-de-Bouc	.	.	25	.	.	.	.	.	8	.	.	.	.	.	.	.	.	.	.	.	.	2	24	.	.	.	.	.	.	.	.	59
Saint-Antonin	.	.	.	20	.	.	.	.	28	.	.	.	2	.	.	.	.	.	.	.	.	9	.	.	.	.	.	.	.	.	.	59
Le Grand-Sambuc	.	.	1	6	8	.	.	.	.	.	13	.	.	1	.	.	.	.	.	.	.	10	.	33	.	.	.	.	.	.	1	73
Trets	.	.	.	13	4	.	.	3	.	24	.	.	.	.	.	2	.	.	.	.	6	4	.	31	.	.	.	.	.	.	.	87
Marseille (Obsre)	.	1	2	3	.	.	.	.	14	2	1	.	.	.	.	.	.	.	.	.	1	2	19	.	.	.	.	.	.	.	.	45
La Ciotat	.	.	.	5	.	.	.	.	20	.	10	.	.	.	.	.	.	.	.	.	.	.	.	.	.	.	.	.	.	.	.	35
Cap Sicié (sémaph.)	.	.	.	5	5	.	.	.	.	.	2	.	.	.	.	.	.	.	.	.	1	3	.	16	.	.	.	.	.	2	1	35
Toulon (Obsre)	.	.	1	12	0	.	1	.	26	4	5	.	.	.	.	.	.	.	1	.	4	4	17	1	.	.	.	.	.	9	.	85
Hyères	.	.	.	3	.	.	.	.	15	1	3	.	.	.	.	.	.	.	.	.	3	4	11	.	.	.	.	.	.	5	.	45
Draguignan (E. N.)	.	.	.	5	.	.	.	.	16	10	2	.	38	2	27	.	.	.	.	1	10	4	4	.	.	.	.	.	.	2	.	120
Cannes (P. C.)	.	.	.	4	.	.	.	0	10	.	4	.	.	.	3	.	.	.	.	9	8	.	25	.	.	.	.	.	.	.	.	64
Nice (Obs.)	.	0	0	3	.	.	1	0	6	.	2	.	.	.	2	.	.	.	0	4	18	.	16	.	.	.	0	.	.	1	.	53
Villefranche (phare)	.	.	.	.	.	.	.	.	.	0	0	.	.	.	.	.	.	.	.	.	11	2	.	17	.	.	.	.	.	.	.	31
CORSE.																																
Ajaccio	.	.	.	.	1	.	5	.	.	2	12	.	.	.	.	3	.	.	.	.	10	4	5	3	.	.	4	.	.	.	2	49
Bastia	.	.	.	.	.	4	.	.	.	1	24	.	.	.	.	.	.	.	.	.	1	2	.	9	.	.	1	20	.	.	0	62
Ile Sanguinaire	.	.	.	.	4	2	.	.	.	3	5	.	.	.	.	1	1	.	.	.	8	2	.	9	.	.	.	8	.	.	3	46

OBSERVATIONS DU MOIS DE JUIN 1891.

STATIONS.	1	2	3	4	5	6	7	8	9	10	11	12	13	14	15	16	17	18	19	20	21	22	23	24	25	26	27	28	29	30	TOTAL.
VERSANT DE LA MER DU NORD.																															
BASSINS DU RHIN, DE LA MEURTHE ET DE LA MOSELLE.																															
Col de Bussang	.	4	58	.	5	3	10	2	22	22	1	.	.	.	.	21	4	.	.	1	6	16	1	6	.	49	3	.	.	.	234
Cornimont	2	.	43	.	6	.	7	7	17	40	4	.	.	.	.	15	3	.	.	1	5	7	.	12	.	134	3	3	.	.	309
Basse-sur-le-Rupt.	.	5	45	.	16	1	8	3	24	27	7	.	.	.	0	11	5	.	.	1	.	16	.	14	.	49	5	2	.	.	240
Dommartin-les-R.	0	4	45	0	11	1	1	5	14	30	.	.	5	.	.	9	0	.	.	5	.	10	2	.	10	9	.	4	.	.	165
Retournemer	.	3	40	.	18	1	5	11	25	41	12	.	.	.	.	16	5	.	.	13	9	8	1	18	.	35	11	7	.	.	279
La Hardalle	.	9	1	10	1	.	16	30	35	.	3	.	.	.	0	16	3	.	.	7	1	6	18	3	.	38	12	18	.	.	227
Bruyères	.	8	61	.	10	.	4	3	45	.	2	.	.	.	.	15	3	.	.	1	.	10	.	12	1	8	0	3	.	.	186
Épinal	8	10	10	5	5	3	3	25	25	6	.	.	.	.	.	21	.	.	.	4	6	.	.	7	1	5	3	.	.	.	139
Lerrain	.	3	13	.	7	1	4	9	20	21	.	.	.	.	.	20	1	.	.	1	.	7	.	.	1	11	0	6	.	0	126
Charmes	.	0	2	.	17	4	35	20	10	2	.	.	.	.	.	.	.	.	.	3	4	2	1	.	.	.	3	.	.	.	103
Rambervillers	.	0	19	.	11	1	3	4	26	12	.	.	.	.	.	2	.	.	.	2	1	8	1	2	1	7	2	1	.	.	103
Saint-Dié	.	3	40	.	15	3	8	2	20	18	.	.	.	.	.	16	.	.	1	7	16	.	17	.	19	17	6	.	.	.	207
Provenchères	.	0	40	.	11	1	2	6	20	19	1	.	.	.	.	7	4	.	.	7	4	15	.	3	.	21	2	6	.	.	169
Senones	.	.	34	.	14	1	3	0	20	17	.	.	.	.	1	16	3	.	.	5	10	8	0	13	.	31	3	2	.	.	181
Vexaincourt	.	.	48	.	8	0	2	4	20	18	.	.	.	.	.	9	.	.	4	.	15	9	4	22	.	25	5	2	.	.	196
Baccarat	0	9	.	.	10	.	3	5	20	12	.	.	.	.	.	6	1	.	.	1	.	9	1	.	.	9	4	2	.	3	95
Moriviller	.	0	0	.	4	2	33	15	34	12	.	.	.	.	.	3	.	.	1	.	6	0	0	1	1	1	0	1	.	.	114
Vézelise	.	5	.	.	4	3	20	16	17	8	.	.	.	.	.	.	.	.	.	.	.	.	.	.	0	.	3	.	.	.	76
Allain	.	6	1	.	6	3	10	4	9	11	.	.	.	.	.	3	.	.	.	.	1	3	.	.	.	18	0	.	.	.	75
Neuves-Maisons	.	1	1	.	4	4	10	9	18	18	.	.	.	.	.	2	.	.	.	1	.	4	.	.	.	23	.	2	.	1	98
Lunéville	.	.	0	.	.	.	2	7	11	13	.	.	.	.	.	0	0	.	.	1	.	4	.	.	2	.	.	.	.	.	42
Blamont	.	8	.	.	.	5	.	1	21	11	.	.	.	.	.	5	2	.	.	.	3	1	.	5	.	3	3	1	.	.	68
Parroy	.	.	.	.	.	2	22	1	20	36	.	.	.	.	.	1	.	.	.	1	2	1	.	1	.	4	1	.	.	.	92
Tomblaine (E. ag.)	.	4	.	.	4	2	12	8	21	27	.	.	.	.	.	2	.	.	.	1	.	5	.	0	.	4	3	5	.	1	99
Nancy (Faculté)	.	1	.	.	4	2	13	6	21	28	.	.	.	.	.	1	.	.	.	0	.	5	.	0	.	6	2	24	.	1	114
Amance	.	.	1	.	5	1	13	9	12	18	.	.	.	.	.	2	.	.	.	0	2	4	.	.	.	22	.	.	.	2	91
Toul	.	7	.	4	.	.	28	9	30	.	.	.	.	.	.	2	.	.	.	.	.	2	.	.	.	.	2	.	.	.	84
Rogéville	.	11	1	.	10	0	8	11	14	15	.	.	.	.	.	2	.	.	.	.	.	6	.	0	.	6	.	.	.	1	85
Nomeny	.	.	1	.	23	.	16	22	9	8	.	.	.	.	.	2	.	.	.	.	.	8	.	.	.	7	.	.	.	.	96
Euvezin	.	.	1	.	5	.	4	24	8	6	.	.	.	.	.	1	.	.	.	.	.	6	.	1	.	2	.	.	.	9	67
Fleury	.	1	2	.	10	.	1	4	4	.	.	.	.	.	.	.	.	.	.	1	.	.	.	.	.	2	1	1	18	12	57
Amel	3	2	.	.	28	.	.	64	12	6	3	.	.	.	.	.	.	.	.	.	.	.	.	.	.	.	23	6	.	9	156
Mance	.	.	.	.	22	.	10	7	6	3	.	.	.	.	.	.	.	.	.	.	.	2	.	.	.	9	0	13	.	17	90

STATIONS.	1	2	3	4	5	6	7	8	9	10	11	12	13	14	15	16	17	18	19	20	21	22	23	24	25	26	27	28	29	30	TOTAL.
BASSINS DE LA MEUSE, DE LA CHIERS ET DE LA SAMBRE.																															
Clefmont	.	14	.	.	17	4	18	3	13	20	.	.	.	.	.	12	.	.	.	.	1	4	.	.	.	10	.	.	.	.	117
La Marche	.	14	3	.	9	6	23	4	17	7	.	.	.	.	6	10	.	.	.	.	2	1	.	.	.	8	3	.	.	.	115
Contrexéville	.	2	.	.	14	.	40	7	16	7	.	.	.	.	.	14	.	.	.	.	.	2	.	.	1	5	3	.	.	.	111
Beaufremont	.	2	.	.	5	4	16	6	8	16	.	.	.	.	.	2	.	.	.	.	.	7	.	.	.	10	.	1	.	.	77
Chatenois	.	10	.	.	2	.	31	.	17	11	.	.	.	.	.	.	.	.	.	.	5	1	.	.	5	7	.	.	.	.	89
Vouthon-Bas	.	11	.	.	10	2	10	11	10	11	.	.	.	.	.	1	.	.	.	.	3	2	.	.	0	.	2	.	.	.	71
Commercy (P. C.)	.	3	.	.	.	19	.	3	3	16	.	.	.	.	.	.	3	.	.	.	.	.	.	.	5	2	.	.	.	12	66
Les Kœurs	.	4	.	.	12	.	5	23	6	11	.	.	.	.	.	.	.	.	.	.	1	3	.	.	1	0	4	.	.	7	77
Consenvoye	.	4	.	4	.	.	7	.	10	1	.	.	.	.	.	.	.	.	.	.	.	12	.	.	.	1	16	5	.	7	67
Damvillers	.	4	.	3	.	.	7	11	7	.	.	.	.	.	.	.	.	.	.	.	6	.	.	.	14	9	.	.	.	16	76
Hussigny	.	14	.	.	9	8	10	7	4	.	.	.	.	.	.	.	.	.	.	.	13	4	.	.	.	.	11	.	.	7	87
Montmédy	.	2	.	21	.	.	4	9	3	.	.	.	.	.	.	.	.	.	.	.	22	.	.	.	.	.	9	.	.	10	79
Pouilly	.	5	2	.	8	5	26	2	16	12	.	.	.	.	.	12	.	.	.	.	.	5	.	.	.	34	.	1	.	.	129
Mouzon	.	4	3	.	8	.	3	.	5	2	.	.	.	.	.	.	.	.	.	.	.	2	.	.	.	.	3	16	.	6	52
Saint-Aignan	.	3	.	.	5	.	9	3	4	10	.	.	.	.	.	.	.	.	.	.	.	6	.	.	1	.	10	.	0	3	54
Saint-Marcel	.	.	7	.	6	1	4	9	.	5	.	.	.	.	.	.	.	.	.	.	.	7	6	.	.	3	12	1	.	10	71
Gespunsart	.	1	3	.	9	.	2	12	7	6	.	.	.	.	.	.	.	.	.	.	.	5	.	.	.	.	7	21	.	13	86
Maubert-Fontaine	2	11	.	8	.	2	.	12	11	.	.	.	.	.	.	.	.	.	.	.	.	.	3	15	.	.	.	.	.	16	80
Fumay	.	.	22	.	6	.	.	15	14	19	.	.	.	.	.	.	.	.	.	.	.	5	.	.	.	.	.	17	.	4	102
Avesnes (C. M.)	.	.	20	.	4	.	.	5	22	11	.	.	.	.	.	.	.	.	.	.	.	3	.	.	.	1	.	8	.	6	80
BASSINS DE L'ESCAUT, DE LA LYS, DE L'YSER ET DE L'AA.																															
Cambrai (C. M.)	.	2	4	.	4	.	1	1	14	3	.	.	.	.	.	0	.	.	.	.	.	13	.	1	.	4	12	.	1	1	61
Le Quesnoy (C. M.)	.	20	0	5	.	2	2	37	2	.	.	.	.	.	0	.	.	.	.	.	11	.	3	.	5	.	9	.	1	.	99
Valenciennes	.	18	.	7	.	0	1	14	16	.	.	.	.	.	.	0	.	.	.	.	10	.	3	.	20	.	8	.	1	.	98
Douai (C. M.)	.	10	.	1	.	.	1	.	1	.	.	.	.	.	.	.	.	.	.	.	6	.	5	.	6	.	6	.	8	.	44
Arras (St. agr.)	2	1	.	0	.	5	6	12	3	.	.	.	.	.	1	0	.	.	.	.	7	.	11	.	4	3	0	0	6	0	61
Lille (C. M.)	.	.	6	.	6	.	0	1	11	5	.	.	.	.	.	0	.	.	.	.	.	3	6	.	4	1	3	.	.	10	55
Laventie	.	7	0	3	.	1	1	8	5	.	.	.	.	.	.	.	.	.	.	.	0	11	7	.	3	0	.	.	3	.	51
Allouagne	.	2	3	.	2	1	.	.	2	2	1	.	.	.	.	.	.	.	.	.	.	.	.	5	2	3	.	.	.	.	23
Cassel (C. M.)	.	.	4	7	0	.	.	1	10	2	.	.	.	.	.	.	.	.	.	.	2	1	3	19	4	5	.	.	30	.	88
Dunkerque (P. C.)	.	3	.	7	.	.	.	.	5	.	.	.	.	.	.	.	.	.	.	.	.	8	22	.	1	.	.	.	26	.	72
Oye	.	4	.	13	.	.	2	4	3	.	.	.	.	.	1	.	.	.	.	.	1	11	15	.	12	.	.	0	15	.	82
Calais (C. M.)	1	3	.	13	.	.	.	7	3	.	.	.	.	.	1	.	.	.	.	.	1	14	20	.	8	.	.	0	9	.	80

VERSANT DE LA MANCHE.

BASSINS DE LA CANCHE, DE LA SOMME, DE LA BÉTHUNE, ETC.																															
Nesles	.	10	3	.	2	.	5	4	10	3	.	.	.	.	.	.	.	.	.	.	.	4	1	4	1	4	8	2	.	2	63
Sainte-Émilie	4	1	.	.	.	2	5	13	6	.	.	.	.	.	.	.	.	.	.	.	.	11	.	.	.	.	13	5	.	.	60
Rosières	.	9	2	.	6	.	6	8	14	3	.	.	.	.	.	.	.	.	.	.	.	13	5	14	.	4	3	1	.	.	88
Moreuil	.	6	.	.	.	6	7	1	8	1	.	.	.	.	.	.	.	.	.	.	14	1	27	.	.	0	4	1	1	.	77
Amiens (St. agr.)	.	5	0	4	.	0	8	1	1	.	.	.	0	.	.	.	.	.	.	.	1	.	5	.	9	5	0	1	10	3	53
Villers-Bocage	11	3	.	0	.	.	6	5	5	.	.	.	.	.	.	.	.	.	.	.	.	.	.	2	1	.	.	.	.	9	43
Magnicourt-s-C.	4	6	.	3	.	10	7	6	4	.	.	.	.	.	1	.	.	.	.	.	1	.	7	.	8	7	.	.	8	.	72
Valhuon	3	1	.	5	.	.	2	4	6	3	.	.	.	.	.	.	.	.	.	.	0	2	22	.	4	.	.	.	9	.	62
Guigny	4	2	.	11	.	9	4	3	6	.	.	.	.	.	1	.	.	.	.	.	1	1	13	1	1	.	.	.	4	.	61
Hucqueliers	4	4	.	5	.	0	5	6	.	.	.	.	.	.	.	.	.	.	.	.	0	2	25	.	7	.	.	.	1	40	99

STATIONS.	1	2	3	4	5	6	7	8	9	10	11	12	13	14	15	16	17	18	19	20	21	22	23	24	25	26	27	28	29	30	TOTAL.
BASSINS DE LA CANCHE, DE LA SOMME, DE LA BÉTHUNE, ETC. (suite).																															
Desvres	.	3	4	3	9	.	2	4	9	.	.	.	.	.	.	.	.	.	.	.	.	4	4	10	.	3	.	.	0	30	85
Cap Gris-Nez	.	2	4	.	4	.	.	3	3	3	.	.	.	.	.	.	.	.	.	.	.	3	9	12	.	4	.	.	1	7	55
Boulogne (C. M.)	0	7	4	.	5	.	1	4	3	1	.	.	.	.	.	.	.	.	.	.	2	10	9	.	.	3	0	.	1	14	64
Samer (C. M.)	5	4	4	6	1	2	5	8	1	1	.	.	.	.	.	.	.	.	.	.	1	1	15	4	.	.	.	.	28	.	87
Le Touquet	3	2	4	.	.	11	9	.	4	.	.	.	.	.	.	.	.	.	.	.	.	3	4	6	.	.	.	.	15	.	61
Forest-l'Abb. (h.b.)	.	1	.	.	16	.	31	7	3	2	.	.	.	.	.	.	.	.	.	.	.	.	0	3	.	2	.	.	0	13	79
Millencourt	.	8	3	0	.	8	1	1	13	2	.	.	.	.	.	.	.	.	.	.	11	.	.	7	3	21	4	.	.	24	106
Saint-Riquier	.	3	.	0	2	.	13	5	4	0	.	.	.	.	.	0	.	.	.	.	.	0	.	0	1	2	.	0	0	4	37
Abbeville	.	3	.	1	7	.	9	6	3	0	.	.	.	.	.	.	.	.	.	.	0	.	6	1	3	0	0	.	0	.	40
Eu	.	3	.	2	.	.	1	11	3	.	.	.	.	.	.	.	.	.	.	.	.	1	12	1	1	.	4	.	23	.	62
Aigueville	.	4	.	1	.	.	5	11	5	1	.	.	.	.	.	.	.	.	.	.	.	1	.	9	1	3	.	.	.	4	45
Blangy-s.-B.	.	2	.	11	.	.	5	5	4	.	.	.	.	.	.	.	.	.	.	.	.	.	3	.	5	2	4	.	6	.	47
Beaucamps	.	.	.	.	6	.	4	6	5	.	.	.	.	.	.	.	.	.	.	.	2	.	.	24	5	.	.	.	3	4	59
Cempuis	6	.	.	.	.	15	1	4	18	.	.	.	.	.	.	.	.	.	.	.	4	.	17	.	26	.	.	.	12	.	108
Aumale	.	5	.	3	.	4	.	5	3	.	.	.	.	.	.	.	.	.	.	.	2	.	8	.	7	.	.	.	3	.	40
Landrecies	7	.	.	6	.	.	2	4	.	.	.	.	.	.	.	.	.	.	.	.	1	.	6	.	6	.	1	.	18	.	45
Dieppe	10	.	.	5	.	.	10	2	1	.	.	.	.	.	.	.	.	.	.	.	.	.	7	1	1	1	.	.	10	.	48
Bosc-le-Hard	.	7	.	11	1	1	1	3	0	.	.	.	.	.	.	.	.	.	.	.	.	.	10	9	12	3	.	.	.	21	79
St-Valéry-en-Caux	3	1	0	5	.	0	52	24	1	.	.	.	.	.	.	.	.	.	.	.	.	0	15	2	6	1	2	.	7	.	119
Goderville	2	.	.	3	.	3	19	6	1	.	.	.	.	.	.	.	.	.	.	.	.	.	11	1	7	1	.	.	6	.	60
BASSIN DE LA SEINE.																															
Bassin de l'Yonne.																															
Bas-Folin	.	15	4	.	14	12	40	10	40	6	.	.	.	.	.	4	.	.	.	.	.	17	2	0	2	2	.	.	.	1	169
La Croisette	.	14	9	.	10	8	43	26	30	9	.	.	.	.	.	3	.	.	.	.	.	19	1	1	2	1	.	.	.	.	176
Pommoy	.	11	16	.	13	4	41	13	20	8	.	.	.	.	.	3	.	.	.	.	.	21	1	.	1	1	.	.	.	1	154
Château-Chinon	.	7	3	.	19	8	42	9	22	2	.	.	.	.	.	.	.	.	.	.	.	7	7	1	.	3	.	.	.	.	130
Clamecy (P. C.)	.	3	2	.	1	.	8	2	9	4	.	.	.	.	.	8	.	.	.	.	.	8	.	8	.	.	.	.	.	4	58
Vézelay (C. M.)	3	2	.	3	0	17	6	19	14	.	.	.	.	0	5	.	.	.	.	.	5	0	2	.	5	.	.	.	1	.	81
Avallon	.	3	3	.	1	1	14	6	12	15	1	.	.	.	.	12	.	.	.	.	.	14	1	.	.	.	.	.	.	.	83
Quarré-les-Tombes	2	28	.	6	5	29	2	22	7	0	.	.	.	.	9	.	.	.	.	.	13	2	1	0	2	0	.	.	.	.	125
Saulieu	6	14	3	13	4	6	44	4	12	.	.	.	.	.	4	.	.	.	.	.	7	1	.	0	14	.	.	.	.	.	132
Époisses	.	3	5	.	7	5	33	32	9	11	1	.	.	.	.	8	.	.	.	.	.	5	.	0	.	7	1	.	.	.	127
Semur	.	13	4	.	2	3	24	24	3	14	0	.	.	.	.	9	.	.	.	.	.	5	.	.	0	10	.	.	.	0	112
Marigny-le-C	.	10	6	.	6	5	24	19	9	5	.	.	.	.	.	10	.	.	.	.	.	5	.	.	.	42	.	.	.	.	141
Montbard	11	15	.	.	4	19	27	.	18	.	.	.	.	.	.	8	.	.	.	.	6	.	.	.	12	.	.	.	.	.	119
Ravières	3	2	.	.	2	17	15	6	9	.	.	.	.	.	.	3	0	.	.	.	.	1	.	.	11	4	.	.	.	.	73
Massangis	2	2	.	0	1	15	1	10	9	0	.	.	.	.	3	.	.	.	.	.	4	.	0	0	6	.	.	.	1	.	53
Courson	2	1	.	3	.	5	0	19	8	2	.	.	.	.	1	.	.	.	.	.	6	.	3	.	.	.	.	.	3	3	55
Chablis (C. M.)	.	2	.	4	.	8	1	11	18	1	.	.	.	.	2	.	.	.	.	.	4	.	0	.	0	0	.	.	8	4	62
Tonnerre (C. M.)	2	.	.	15	.	6	4	6	19	0	.	.	.	.	2	.	.	.	.	.	3	.	.	.	4	.	.	.	11	4	76
Flogny	2	.	.	7	.	11	1	7	15	.	.	.	.	.	.	.	.	.	.	.	2	.	.	.	4	0	.	.	16	4	69
Aillant	3	0	.	10	.	1	.	17	20	0	.	.	.	.	.	.	.	.	.	.	5	.	0	.	12	0	.	.	15	3	87
Joigny (C. M.)	3	1	.	2	.	.	.	11	14	.	.	.	.	.	.	.	.	.	.	.	3	.	1	.	1	1	.	.	15	3	56
La Roche	4	.	.	8	.	2	2	5	15	.	.	.	.	.	.	.	.	.	.	.	3	.	2	.	.	2	.	.	18	2	63
Chailley	1	.	.	2	.	23	0	13	10	.	.	.	.	.	.	0	.	.	.	.	3	.	.	.	.	1	2	.	15	4	73
Chessy	.	2	.	.	4	.	3	12	2	18	.	.	.	.	.	.	.	.	.	.	.	2	.	.	.	6	.	.	.	18	67
																														15	

STATIONS.	1	2	3	4	5	6	7	8	9	10	11	12	13	14	15	16	17	18	19	20	21	22	23	24	25	26	27	28	29	30	TOTAL.
Bassin de l'Yonne (suite).																															
Cerisiers	2	.		3	.	8	3	6	9	.	.	.	.	.	.	.	.	.	.	.	7	.	.	.	.	1	.	.	15	4	56
St-Julien-du-Sault	13	.	.	6	.	4	1	9	9	.	.	.	.	.	.	.	.	.	.	.	6	0	.	.	.	1	.	.	16	4	70
Sens (St-Martin)	.	9	.	.	4	.	8	.	5	19	.	.	.	.	.	.	.	.	.	.	.	1	.	.	.	5	3	.	.	11	65
Villeneuve-l'Arch	1	.	.	3	0	20	2	17	19	.	.	.	.	.	.	.	.	.	.	.	3	.	.	.	.	.	.	.	.	6	71
Bassin de la Seine supérieure.																															
Chanceaux	.	12	7	14	5	.	28	19	17	6	.	.	.	.	.	11	.	.	.	.	.	10	.	.	.	27	.	.	.	.	156
Baigneux-les-Juifs	7	12	.	6	5	18	6	5	19	.	.	.	.	.	10	.	.	.	.	.	7	.	.	.	43	.	.	.	.	.	138
Châtillon-s.-Seine	.	4	.	.	2	4	17	13	4	24	2	.	.	.	.	8	.	.	.	.	.	3	.	.	.	9	.	.	.	.	90
Laignes	13	3	.	.	.	.	16	1	16	10	.	.	.	.	.	3	.	.	.	.	3	.	.	.	13	.	.	.	.	.	78
Nicey	7	3	.	3	.	.	15	1	24	11	.	.	.	.	2	2	.	.	.	.	2	.	.	.	12	.	.	.	.	.	82
Vix	12	2	.	5	.	18	8	5	21	.	.	.	.	.	.	18	.	.	.	2	2	.	.	.	14	.	.	.	.	1	108
Brion-sur-Ource	.	7	3	.	3	4	17	15	6	17	.	.	.	.	.	11	.	.	.	.	.	33	.	.	.	14	.	.	.	.	130
Autricourt	.	.	.	29	16	.	47	.	27	21	.	.	.	.	.	.	.	.	.	.	34	.	.	.	.	29	.	.	.	.	203
La Ferté-s.-Aube	.	10	4	.	36	6	10	12	9	20	.	.	.	.	.	.	.	.	.	.	.	12	.	.	.	24	.	.	.	.	143
Bar-sur-Aube	.	2	2	.	5	.	9	26	3	14	.	.	.	.	.	.	.	.	.	.	.	9	.	.	.	4	.	0	.	3	76
Vendeuvre (P. C.)	.	.	2	.	5	.	5	28	3	15	.	.	.	.	.	.	.	.	.	.	.	6	.	.	.	15	.	.	.	12	91
Bar-sur-Seine	.	1	3	.	11	0	3	7	12	18	.	.	.	.	.	.	1	.	.	.	.	6	.	.	.	21	0	.	.	4	84
Barberey	.	6	.	.	2	.	28	8	2	2	.	.	.	.	.	.	.	.	.	.	.	5	.	.	.	.	4	.	.	15	72
Villacerf	.	.	.	.	.	13	24	.	.	3	.	.	.	.	.	.	.	.	.	.	.	5	.	.	.	10	.	.	.	10	65
Chaumesnil	.	5	3	.	4	.	18	24	2	7	.	.	.	.	.	.	.	.	.	.	.	7	.	.	.	7	.	.	.	25	102
Épothémont	.	2	.	18	.	13	13	3	4	.	.	.	.	.	.	.	.	.	.	.	9	.	.	.	2	.	1	.	15	22	103
Ceffonds	.	18	4	.	3	.	30	5	3	11	.	.	.	.	.	2	.	.	.	.	.	3	.	.	.	1	12	8	.	26	126
Arcis-sur-Aube	.	3	.	1	.	.	37	.	.	.	.	.	.	.	.	.	.	.	.	.	8	.	.	.	.	36	4	.	14	.	103
Fay	.	1	.	.	3	.	6	6	28	3	.	.	.	.	.	.	.	.	.	.	.	5	.	.	.	2	2	0	.	8	65
Soligny-les-Et	.	.	.	.	4	.	2	8	12	4	.	.	.	.	.	.	.	.	.	.	.	5	.	.	.	2	3	.	.	10	51
Conflans-sur-Seine	.	2	.	.	3	.	7	5	8	.	.	.	.	.	.	5	.	.	.	.	.	6	.	.	.	18	5	.	.	24	83
Bassin de la Seine, entre Montereau et le confluent de l'Oise.																															
Étampes	.	3	.	.	.	.	.	15	12	.	.	.	.	.	.	.	.	.	.	.	.	1	.	1	2	3	3	.	2	5	47
Fontainebleau (E. A.)	.	3	.	.	0	.	45	13	29	.	.	.	.	1	.	.	.	.	.	.	.	.	.	2	.	.	4	.	1	7	105
Saclay	6	0	.	3	.	1	5	5	15	.	.	.	.	0	.	.	.	.	.	.	1	1	1	6	.	.	11	.	4	.	59
Rambouillet	.	12	.	.	2	4	14	2	27	.	.	.	.	.	.	.	.	.	.	.	.	.	.	.	10	6	4	.	3	3	87
Le Perray	5	1	.	2	.	3	9	7	18	.	.	.	.	1	.	.	.	.	.	.	.	.	10	.	4	.	2	.	6	.	68
Satory	12	0	.	2	.	1	6	18	14	.	.	.	.	0	.	.	.	.	.	.	1	1	.	4	.	.	8	.	5	.	72
Versailles (Eaux)	7	.	.	2	.	2	5	20	16	.	.	.	.	.	.	.	.	.	.	.	1	0	.	3	.	.	8	.	4	.	69
Meudon	13	.	.	1	.	4	6	31	12	.	.	.	.	.	.	.	.	.	.	.	.	3	.	5	.	.	9	.	4	.	88
Paris (Obs., cour)	.	17	.	.	.	6	.	9	18	0	.	.	.	.	.	.	.	.	.	.	.	2	.	1	.	.	10	.	3	1	67
Paris (Montm.)	17	.	.	3	.	26	13	9	13	.	.	.	.	.	.	.	.	.	.	.	2	0	3	0	.	4	.	9	.	6	105
Paris (B. C. M.)	.	14	.	0	3	17	7	1	19	1	.	.	.	.	.	.	.	.	.	.	.	4	.	24	.	.	11	.	2	3	106
Bassin de la Marne.																															
Langres (M. Raclot)	.	6	13	.	6	4	22	1	7	13	.	.	.	.	.	14	.	.	.	.	.	3	.	.	1	10	.	1	.	.	102
Richebourg	.	4	4	.	11	1	18	30	4	29	.	.	.	.	.	7	.	.	.	.	.	5	1	.	1	12	.	.	.	1	128
Chaumont (E. N.)	.	8	.	4	23	4	41	4	12	16	.	.	.	.	.	2	.	.	.	.	2	.	.	.	.	.	1	.	.	0	115
Saint-Bon	.	3	.	.	4	0	5	5	5	4	.	.	.	.	.	.	.	.	.	.	.	9	.	.	1	2	.	.	.	0	38
Colombey	.	9	3	.	14	0	8	11	6	8	.	.	.	.	.	.	.	.	.	.	.	15	.	.	.	9	.	.	.	0	86
Andelot	.	2	5	.	12	4	16	7	7	12	.	.	.	0	.	.	.	.	.	.	.	8	.	.	.	3	.	.	.	.	76

STATIONS.	1	2	3	4	5	6	7	8	9	10	11	12	13	14	15	16	17	18	19	20	21	22	23	24	25	26	27	28	29	30	TOTAL.
Bassin de la Marne (suite).																															
Aillianville	.	8	2	.	38	3	11	7	11	13	.	.	.	.	.	.	2	.	.	.	.	5	.	.	3	3	0	1	.	.	106
Trampot	.	.	9	.	6	3	14	4	9	12	.	.	.	.	.	.	2	.	.	.	.	5	.	.	5	.	.	.	.	2	71
Joinville	.	3	8	.	3	.	13	9	6	11	.	.	.	.	.	7	.	.	.	.	.	12	.	.	5	.	.	1	.	2	80
Vassy	.	3	4	.	5	.	7	12	4	15	.	.	.	.	.	1	.	.	.	.	.	7	.	.	8	0	.	5	.	28	99
Demange-aux-Eaux	.	.	5	.	3	.	4	12	6	18	.	.	.	.	.	1	.	.	.	.	.	3	.	.	1	5	.	4	.	.	62
St-Dizier-la-Neuv.	5	6	.	31	.	1	28	4	14	.	.	.	.	.	4	.	.	.	.	.	3	.	.	14	.	.	2	.	3	15	130
Bar-le-Duc (P. C.)	.	.	5	.	11	.	4	15	4	29	.	.	.	.	.	.	.	.	.	.	.	.	.	.	.	.	.	.	.	14	82
Sermaize	.	2	1	.	14	1	22	7	12	23	.	.	.	.	.	.	.	.	.	.	.	4	.	.	2	.	1	.	.	11	100
Thiéblemont (C.M.)	.	.	6	.	3	.	2	2	3	16	.	.	.	.	.	.	.	.	.	.	.	4	.	.	.	14	.	.	.	9	59
Vitry-le-François	1	7	.	.	.	2	32	6	7	.	.	.	.	.	.	.	.	.	.	.	4	.	.	4	9	.	4	.	.	10	86
Vavray-le-Petit	.	7	2	.	8	1	37	2	5	7	.	.	.	.	.	.	.	.	.	.	.	5	.	.	1	4	1	5	.	23	108
Vanault-le-Chât	.	4	1	.	10	1	23	5	8	5	.	.	.	.	.	.	.	.	.	.	.	4	.	.	1	1	.	10	.	11	84
St-Mard-s-le-Mt (b.)	.	5	1	.	22	1	23	0	38	6	.	.	.	.	.	.	.	.	.	.	.	4	.	.	5	.	1	4	.	9	118
Sommesous	2	5	.	.	.	10	5	3	2	.	.	.	.	.	.	.	.	.	.	.	10	.	.	1	4	.	6	.	35	2	85
Montmirail	.	3	.	.	2	.	4	6	27	12	.	.	.	.	.	.	.	.	.	.	.	3	7	.	.	.	6	.	5	6	81
Vertus	.	3	1	.	0	.	8	1	14	3	.	.	.	.	.	.	.	.	.	.	.	6	.	.	.	1	3	1	.	8	48
Montmort	.	4	2	.	.	.	6	1	24	8	.	.	.	.	.	.	.	.	.	.	.	9	.	.	7	13	5	6	.	8	93
Épernay	.	7	1	.	1	.	4	0	10	3	.	.	.	.	.	.	.	.	.	.	.	8	.	.	.	.	9	.	.	6	49
Parc St-Maur (Obsre)	.	10	.	.	4	.	33	1	14	1	.	.	.	.	.	.	.	.	.	.	.	1	.	.	.	.	10	.	3	3	80
Bassin de l'Aisne.																															
Souilly	.	5	1	.	6	1	58	5	6	1	.	.	.	.	.	.	.	.	.	.	1	6	.	.	1	.	4	.	.	18	112
Ste-Menehould (P.C.)	.	2	.	22	.	5	2	25	4	.	.	.	.	.	.	.	.	.	.	.	4	.	.	1	.	1	8	.	30	2	106
Côte de Biesmes	3	3	.	23	.	2	2	10	3	.	.	.	.	.	.	.	.	.	.	.	4	.	.	.	.	.	13	.	25	2	90
Suippes	.	.	6	.	2	.	5	.	10	2	.	.	.	.	.	.	.	.	.	.	5	.	.	.	6	.	12	.	.	12	60
Vouziers	.	2	2	.	14	.	.	9	5	.	.	.	.	.	.	.	.	.	.	.	.	8	.	.	.	.	.	16	.	4	61
Signy l'Abbaye	.	4	10	.	19	.	5	8	10	.	.	.	.	.	.	.	.	.	.	.	.	14	.	.	.	.	11	4	.	4	89
Remaucourt	12	13	.	9	.	.	21	.	19	.	.	.	.	.	.	.	.	.	.	.	20	.	.	.	.	14	.	.	8	.	116
Tagnon	.	5	3	.	6	.	8	3	6	3	.	.	.	.	.	.	.	.	.	.	.	5	.	.	.	.	12	6	.	2	59
Bourgogne	.	13	7	8	6	2	1	.	2	2	5	.	.	.	.	.	.	.	.	.	.	6	.	.	.	.	2	13	.	2	69
Reims (C. M.)	.	7	1	.	16	.	.	1	13	2	.	.	.	.	.	.	.	.	.	.	.	9	.	.	.	.	12	4	.	6	71
Verzy	.	9	4	.	20	.	3	1	9	3	.	.	.	.	.	.	.	.	.	.	.	15	.	.	.	0	8	3	.	8	83
Fismes	.	.	8	2	.	.	4	.	10	9	.	.	.	.	.	.	.	.	.	.	.	6	.	.	.	.	18	.	.	.	57
Berry-au-Bac	.	7	4	.	7	.	3	3	10	2	.	.	.	.	.	.	.	.	.	.	.	5	.	.	.	.	13	.	.	3	57
Soissons (Vauxrot)	.	8	2	.	3	.	3	.	4	4	.	.	.	.	.	.	.	.	.	.	.	5	.	1	.	.	8	.	.	4	42
Bassin de l'Oise.																															
Aouste	.	.	7	.	5	.	.	5	5	6	.	.	.	.	.	.	.	.	.	.	.	5	.	.	.	3	4	.	.	2	42
Hirson	.	.	28	.	12	.	.	2	20	14	.	.	.	.	.	.	.	.	.	.	.	9	.	2	.	.	.	11	.	8	106
Montcornet	.	10	7	.	7	.	5	14	11	4	.	.	.	.	.	.	.	.	.	.	.	9	.	.	.	.	3	6	.	3	79
Laon (P. C.)	.	7	6	.	2	.	5	9	9	4	.	.	.	.	.	.	.	.	.	.	.	4	.	2	.	2	11	.	.	5	65
Guiscard	.	17	1	.	8	.	5	3	22	2	.	.	.	.	.	.	.	.	.	.	.	3	1	1	1	.	.	6	.	3	73
Maignelay	.	7	.	.	2	.	8	6	8	2	.	.	.	.	.	.	.	.	.	.	.	11	.	9	.	.	.	3	.	2	58
Formerie	2	2	4	6	.	14	3	9	6	.	.	.	.	.	1	.	.	.	.	.	.	6	13	.	9	10	.	.	10	.	95
Beauvais (M. Bergez)	3	.	.	0	37	1	10	1	.	.	.	.	.	.	.	.	.	.	.	.	3	.	19	.	9	1	2	.	4	.	90
Estrées-St.-Denis	5	.	.	2	.	16	15	29	2	.	.	.	.	.	.	.	.	.	.	.	5	.	.	6	6	3	.	.	2	6	97
Verberie	.	.	.	.	7	1	14	.	12	2	.	.	.	.	.	.	.	.	.	.	.	3	.	.	.	.	6	1	.	11	57
Senlis	.	4	.	.	5	.	16	3	21	4	.	.	.	.	.	.	.	.	.	.	.	1	.	.	.	.	10	.	1	.	65
Fleurines	.	10	.	.	4	.	17	.	12	10	.	.	.	.	.	.	.	.	.	.	.	3	.	.	.	7	8	.	.	3	74

STATIONS.	1	2	3	4	5	6	7	8	9	10	11	12	13	14	15	16	17	18	19	20	21	22	23	24	25	26	27	28	29	30	TOTAL.
Bassin du Loing.																															
Sainpuits	3	.	2	.	.	8	4	14	10	2	.	.	.	.	3	.	.	.	.	.	3	.	2	.	.	.	.	.	2	1	54
Moutiers	.	4	2	.	5	.	5	.	18	3	2	.	.	.	.	.	.	.	.	.	.	2	.	3	.	.	.	.	.	9	52
Moulins-s-Ouanne	2	0	0	3	.	6	0	25	13	1	.	.	.	0	3	.	.	.	.	.	10	.	1	0	15	1	.	.	13	1	94
Tannerre	5	3	.	3	0	4	0	36	20	1	.	.	.	.	3	.	.	.	.	.	3	.	1	.	2	0	.	.	15	6	101
Rogny (P. C.)	.	1	.	.	11	.	1	.	29	17	1	.	.	.	.	1	.	.	.	.	.	5	12	8	0	.	2	.	1	15	104
Courpalet	.	2	.	.	.	.	2	2	34	10	.	.	.	.	.	.	.	.	.	.	.	.	.	.	.	6	.	.	.	9	65
Savigny	3	.	.	4	.	15	1	8	10	.	.	.	.	.	.	.	.	.	.	.	1	.	.	0	.	5	.	.	9	1	58
Bassin de l'Eure.																															
La Loupe	.	16	.	1	0	1	9	12	12	.	.	.	.	.	.	.	.	.	.	.	.	.	2	14	0	2	.	.	4	1	75
Senonches	.	10	.	1	0	2	5	7	10	.	.	.	.	.	.	.	.	.	.	.	.	.	5	42	0	1	.	.	.	5	88
Nogent-le-Roi	.	12	.	2	.	6	59	1	19	.	.	.	.	0	.	.	.	.	.	.	.	0	.	5	5	2	1	.	3	0	117
Dreux	12	.	.	1	.	0	26	1	18	.	.	.	.	.	.	.	.	.	.	.	.	.	10	.	5	.	1	.	5	.	79
Brézolles	.	17	.	1	.	2	3	4	9	.	.	.	.	.	.	.	.	.	.	.	.	.	.	20	2	10	1	.	7	.	76
Forêt du Perche	11	.	.	5	.	10	2	9	.	.	.	.	.	.	.	.	.	.	.	.	.	1	8	.	11	.	.	.	7	.	64
Ft de Bonsmoulins	.	3	.	2	2	.	14	1	6	1	.	.	.	.	.	.	.	.	.	.	.	.	1	4	.	3	.	.	1	7	45
Saint-André	.	6	.	.	2	.	8	4	22	.	.	.	.	.	.	.	.	.	.	.	.	.	.	7	.	6	.	.	5	.	60
Pacy-s.-Eure	.	9	.	.	3	3	16	8	15	.	.	.	.	.	.	.	.	.	.	.	.	.	19	.	.	.	.	.	5	.	75
Évreux (P. C.)	.	8	.	3	2	3	6	12	11	.	.	.	.	.	.	.	.	.	.	.	.	.	.	8	.	18	1	.	4	8	84
Bassin de la Seine inférieure, au-dessous du confluent de l'Oise.																															
Trappes	11	.	.	2	.	2	6	8	11	.	.	.	.	.	.	.	.	.	.	.	1	.	4	1	0	.	10	.	3	.	59
Bonnières	10	.	.	1	.	10	25	18	1	.	.	.	.	.	.	.	.	.	.	.	.	.	14	.	2	.	2	.	5	.	88
Montjavoult	.	.	.	11	.	.	25	3	8	10	.	.	.	.	.	.	.	.	.	.	.	.	.	9	.	9	.	.	.	3	78
Le Coudray-St-G.	5	.	.	.	.	.	16	2	17	.	.	.	.	.	.	.	.	.	.	.	.	3	11	.	10	1	.	.	13	.	78
Gournay (hosp.)	.	6	.	0	5	.	8	6	12	1	2	.	.	.	.	.	.	.	.	.	.	0	.	16	.	15	.	.	.	23	94
Forges	12	.	.	8	.	5	.	3	.	.	.	.	.	.	.	.	.	.	.	.	.	2	2	5	3	1	.	.	5	.	46
Buchy	7	.	.	13	2	.	1	4	1	.	.	.	.	.	.	.	.	.	.	.	.	4	6	.	5	1	.	.	5	1	50
Épreville-Martiny	6	1	.	1	1	1	1	2	.	.	.	.	.	.	.	.	.	.	.	.	.	.	1	1	3	.	.	.	2	.	20
Elbeuf (St-Aubin)	.	.	.	5	.	.	.	4	4	.	.	.	.	.	.	.	.	.	.	.	.	.	7	.	.	4	.	.	21	.	45
Rouen (île Lacroix)	6	.	.	6	6	.	3	4	.	.	.	.	.	.	.	.	.	.	.	.	.	.	12	.	13	.	.	.	10	.	60
Barentin	8	.	.	7	2	.	3	5	.	.	.	.	.	.	.	.	.	.	.	.	.	8	23	1	12	.	.	.	30	.	99
Yvetot	10	.	.	8	.	1	15	5	1	.	.	.	.	.	.	.	.	.	.	.	.	1	18	.	12	1	1	.	8	.	81
Caudebec	4	.	.	5	3	0	23	4	.	.	.	.	.	.	.	.	.	.	.	.	.	6	11	.	.	.	12	.	5	7	79
Sanvic (le Havre)	.	.	.	7	.	20	26	8	1	.	.	.	.	.	.	.	.	.	.	.	.	0	4	5	8	.	.	.	9	.	88
La Hève (sémaph.)	.	5	.	5	2	1	16	4	.	.	.	.	.	.	.	.	.	.	.	.	.	.	.	2	3	.	.	.	1	.	39
Honfleur	11	.	3	0	1	1	45	12	.	.	.	.	.	.	.	.	.	.	.	.	.	8	22	5	9	1	1	.	.	2	120
Brionne	.	11	.	2	3	.	14	4	5	.	.	.	.	.	.	.	.	.	.	.	.	.	.	19	.	11	.	.	1	4	74
Rugles	.	11	.	3	1	1	36	1	16	.	.	.	.	.	.	.	.	.	.	.	.	1	.	45	8	4	.	.	5	4	136
Laigle	0	15	.	4	2	3	30	4	12	0	.	.	0	.	.	.	.	.	.	.	.	0	0	22	26	.	0	.	6	.	124
BASSINS ENTRE LA SEINE ET LA POINTE DE BRETAGNE.																															
Bassins de la Touque, de la Dive, de l'Orne, de la Vire et de la Douve.																															
Sées	.	3	.	5	0	8	22	4	.	.	.	.	.	0	.	.	.	.	.	.	.	.	.	10	13	2	.	.	6	.	73
Gacé	.	5	.	3	.	2	23	.	6	.	.	.	.	.	.	.	.	.	.	.	.	.	.	.	.	6	.	.	.	.	45
Saint-Ouen-le-Pin	10	.	.	.	.	14	32	21	.	.	.	.	.	1	.	.	.	.	.	.	.	1	5	7	5	1	.	.	6	.	102
Lisieux	9	.	.	5	.	11	21	12	0	.	.	.	.	.	.	.	.	.	.	.	.	.	5	3	4	.	.	.	4	.	74
Pont-l'Évêque	12	.	.	4	.	13	21	0	.	.	.	.	.	2	.	.	.	.	.	.	.	2	7	1	7	0	0	.	10	.	79

STATIONS.	1	2	3	4	5	6	7	8	9	10	11	12	13	14	15	16	17	18	19	20	21	22	23	24	25	26	27	28	29	30	TOTAL.
Bassins de la Touque, de la Dive, de l'Orne, de la Vire et de la Douve (suite).																															
Annebault	3	3	.	0	2	10	16	9	0	.	.	.	.	.	.	.	.	.	.	.	.	.	2	.	.	.	.	.	7	.	53
Trouville	6	.	.	5	.	9	17	18	1	.	.	.	.	.	.	.	.	.	.	.	.	5	6	2	2	1	2	.	5	.	79
Ouistreham	7	.	.	7	.	11	25	17	8	.	.	.	.	.	.	.	.	.	.	.	.	1	13	2	4	1	3	.	22	.	120
Ver	.	6	.	8	.	5	29	22	1	.	.	.	.	.	.	.	.	.	.	.	.	.	.	4	3	1	3	.	3	.	85
Caen (C. M.)	2	.	4	.	5	9	22	11	.	.	.	.	.	.	.	.	.	.	.	.	.	.	6	3	5	1	.	3	11	2	84
Ste-Honorine-du-F.	1	.	.	3	.	6	14	22	2	.	.	.	.	.	.	.	.	.	.	.	.	.	.	.	.	.	.	.	10	.	58
Pierrefitte	4	.	.	5	.	2	15	4	3	.	.	.	.	.	.	.	.	.	.	.	.	1	0	2	11	1	.	.	6	.	54
Flers	5	.	5	.	6	.	7	6	.	.	.	.	.	.	.	.	.	.	.	.	.	.	20	21	2	0	.	3	3	.	79
Lénault	1	9	9	7	10	8	10	26	37	.	.	.	.	.	.	.	.	.	.	.	.	.	7	10	12	3	.	15	.	.	165
Roucamps	1	.	.	7	.	22	13	20	10	.	.	.	.	.	.	.	.	.	.	.	.	2	1	1	26	.	.	.	11	.	113
Bény-Bocage	.	.	.	8	10	5	10	8	.	.	.	.	.	1	.	.	.	.	.	.	.	.	9	3	12	.	7	5	1	.	78
Saint-Sever	10	6	.	6	.	4	14	3	.	.	.	.	.	.	.	.	.	.	.	.	.	.	51	.	.	.	.	.	6	.	101
Trévières	7	.	.	5	1	18	15	17	.	.	.	.	.	.	.	.	.	.	.	.	.	.	7	1	18	9	.	.	.	5	104
Isigny	6	.	.	3	.	.	10	15	8	3	.	.	.	.	.	.	.	.	.	.	.	.	.	5	8	3	2	.	.	.	63
Ste-Marie-du-Mont	.	6	.	7	.	8	4	10	43	0	.	.	.	.	.	.	.	.	.	.	.	.	.	2	5	0	.	0	0	.	88
Cherbourg	.	9	.	10	.	12	4	7	6	.	.	.	.	.	.	.	.	.	.	.	.	.	.	.	3	.	1	.	9	1	62
La Hague	.	9	.	12	.	2	12	17	3	.	.	.	.	.	.	.	.	.	.	.	.	.	.	7	11	.	.	.	5	1	79
Bassins entre le cap de la Hague et la Pointe de Bretagne.																															
Coutances	.	6	.	8	.	8	.	11	2	.	.	.	.	0	.	.	.	.	.	.	.	.	.	4	5	.	4	.	.	.	49
Landivy	.	8	.	7	.	5	.	13	5	.	.	.	.	.	.	.	.	.	.	.	.	.	1	2	6	.	.	.	5	.	52
Louvigné-du-Désert	.	5	4	2	10	1	2	5	.	.	.	.	.	.	.	.	.	.	.	.	.	3	2	3	3	.	.	0	2	.	42
Fougères	9	.	.	6	.	0	.	30	0	.	.	.	.	1	.	.	.	.	.	.	.	26	8	4	3	0	.	.	5	.	92
St-Marc-s-Couesnon	6	.	.	8	.	3	.	17	1	1	.	.	.	.	.	.	.	.	.	.	.	16	9	4	.	1	.	.	5	.	71
Sens-de-Bretagne	3	5	.	3	.	.	.	.	.	.	.	.	.	.	.	.	.	.	.	.	.	5	3	2	.	1	.	.	.	5	27
Antrain	6	.	.	7	.	.	.	18	.	6	.	.	.	.	.	.	.	.	.	.	.	2	29	1	3	.	1	.	7	.	80
Bazouges	7	1	.	7	.	.	.	16	0	3	.	.	.	.	.	.	.	.	.	.	.	1	35	1	1	0	1	.	5	.	78
Trans	7	2	.	7	.	0	0	11	.	8	.	.	.	.	1	.	.	.	.	.	.	2	11	1	1	.	1	.	5	.	57
Saint-Domineuc	2	.	.	8	.	.	.	9	.	1	.	.	.	.	.	.	.	.	.	.	.	2	25	.	.	.	.	.	.	.	47
Bécherel	5	.	.	11	.	2	.	19	1	1	.	.	.	.	.	.	.	.	.	.	.	.	31	.	.	.	1	.	2	.	73
Dol	13	3	.	13	.	.	5	9	.	1	.	0	0	.	.	.	.	.	.	.	.	4	4	0	.	.	.	.	.	.	52
St-Jouan-d-Guérets	8	4	1	2	6	6	2	.	.	.	.	.	3	4	0	.	.	.	.	.	.	0	6	9	5	.	5	.	.	2	63
Saint-Malo	.	6	.	10	.	8	.	22	.	.	.	.	.	.	.	.	.	.	.	.	.	2	2	.	2	.	.	.	.	.	52
Roscoff	9	1	6	2	3	.	3	8	5	.	.	.	.	.	0	.	.	.	.	.	.	5	.	8	3	.	1	.	.	4	58

VERSANT DE L'OCÉAN.

PETITS BASSINS DU SUD DE LA BRETAGNE.

Pointe St-Mathieu	1	11	.	.	.	.	.	4	2	1	.	.	.	.	.	.	.	.	.	.	.	.	.	.	.	7	6	.	.	.	32
Brest (Obsre)	7	.	6	1	.	.	4	0	0	.	.	.	.	.	.	.	.	.	.	.	.	.	.	.	3	2	.	.	.	1	24
La Feuillée	.	13	.	6	7	.	.	.	3	.	.	.	.	.	.	.	.	.	.	.	.	.	.	.	.	.	5	.	.	.	34
Renniou	.	20	.	21	1	5	.	.	2	.	.	.	.	.	.	.	.	.	.	.	.	.	.	.	.	.	4	.	.	.	53
Callac	3	5	.	11	5	5	.	2	.	6	.	.	.	.	.	.	.	.	.	.	.	.	.	0	1	2	4	.	3	.	47
Corlay	4	3	1	3	.	6	.	5	2	.	.	.	.	.	.	.	.	.	.	.	.	.	.	2	4	4	1	.	.	.	35
Gouarec	11	.	10	.	4	.	3	.	2	.	.	.	.	.	.	.	.	.	.	.	.	.	.	7	.	2	3	.	.	5	47
Glomel	8	.	.	13	4	6	.	3	.	.	.	.	.	.	.	.	.	.	.	.	.	.	.	1	.	5	3	.	.	.	43
Gourin	.	12	.	15	.	.	.	.	0	1	.	.	.	.	.	.	.	.	.	.	.	.	.	.	.	10	4	.	2	.	44
Carhaix	12	1	4	5	2	3	.	1	1	.	.	.	.	.	.	.	.	.	.	.	.	.	.	.	.	4	2	.	2	7	44

STATIONS.	1	2	3	4	5	6	7	8	9	10	11	12	13	14	15	16	17	18	19	20	21	22	23	24	25	26	27	28	29	30	TOTAL.
PETITS BASSINS DU SUD DE LA BRETAGNE (suite).																															
Pénity	7	.	4	6	.	1	.	.	.	.	.	.	.	.	.	.	.	.	.	.	.	.	.	.	0	4	2	0	1	2	27
Goarem-Liziard	.	7	.	26	1	1	.	1	.	2	.	.	.	.	.	.	.	.	.	.	.	.	.	.	.	2	4	1	1	1	47
Châteaulin	9	1	8	4	3	.	.	1	.	1	.	.	.	.	.	.	.	.	.	.	.	.	.	.	1	6	6	.	.	2	42
Plouay	.	12	10	.	.	5	.	.	.	.	.	.	.	.	.	.	.	.	.	.	.	.	.	.	.	.	6	.	.	4	37
Le Cosquer	11	1	.	11	6	5	.	2	.	.	.	.	.	.	.	.	.	.	.	.	.	.	.	17	.	7	2	.	.	.	62
Pontivy	8	0	.	11	2	11	.	3	.	.	.	.	.	.	.	.	.	.	.	.	.	.	.	12	1	4	.	0	0	0	53
Kéroret	5	.	.	12	2	8	.	5	.	1	.	.	.	.	.	.	.	.	.	.	.	.	.	7	.	2	.	.	.	.	42
Locminé	9	.	10	.	13	.	.	.	.	.	.	.	.	.	.	.	.	.	.	.	.	2	4	.	.	6	.	1	.	2	47
Hennebont	13	.	2	8	.	7	.	.	.	1	.	.	.	.	.	.	.	.	.	.	.	.	.	12	.	6	7	.	.	3	59
Lorient (Obs^re)	1	6	.	11	.	17	.	.	.	1	2	.	.	.	.	.	.	.	.	.	.	.	.	15	.	1	15	.	.	.	69
Le Grognon (Groix)	.	8	.	12	.	4	.	.	.	2	.	.	.	.	.	.	.	.	.	.	.	.	.	6	.	3	5	.	.	.	40
Auray	11	.	.	9	.	6	.	.	1	.	.	.	.	.	.	.	.	.	.	.	.	.	13	.	.	.	5	.	2	.	47
Vannes	3	.	.	9	.	.	2	2	.	.	.	.	.	.	.	.	.	.	.	.	.	2	10	.	.	.	1	1	.	.	30
Palais (Belle-Ile)	.	.	.	8	.	.	.	3	.	.	1	.	.	.	.	.	.	.	.	.	.	.	.	.	.	.	.	.	1	.	13
Er-Hastellic	.	5	.	6	.	.	.	1	.	.	.	.	.	.	.	.	.	.	.	.	.	.	.	.	.	.	.	.	1	.	13
BASSIN DE LA VILAINE.																															
Erbrée	7	.	.	6	.	.	0	11	1	5	.	.	.	.	.	.	.	.	.	.	.	15	2	0	2	.	.	.	11	.	60
Vitré	2	.	.	6	.	1	3	3	0	6	.	.	.	0	.	.	.	.	.	.	.	11	1	4	1	.	.	.	11	.	49
St-Christophe-des-B	7	.	.	7	.	11	.	18	1	6	.	.	.	.	.	.	.	.	.	.	.	3	10	2	0	0	.	.	5	.	71
Châteaubourg	3	0	.	8	.	5	1	12	1	3	.	.	.	.	.	.	.	.	.	.	.	.	5	.	2	.	.	.	6	.	46
Bruz	6	.	.	9	.	.	.	20	.	.	.	.	.	.	.	.	.	.	.	.	.	16	5	.	.	1	.	.	7	.	64
Rennes (P. C.)	2	.	.	9	.	.	1	18	1	1	.	.	.	.	.	.	.	.	.	.	.	10	8	.	.	.	.	.	8	.	58
Le Boulet (Étang)	3	4	.	9	.	.	.	18	.	5	.	.	.	.	.	.	.	.	.	.	.	7	5	1	1	0	1	.	6	.	60
Montauban	1	.	.	7	.	2	.	15	0	2	.	.	.	.	.	.	.	.	.	.	.	6	20	1	.	.	.	.	.	.	54
Montfort	1	.	.	7	.	3	.	14	.	1	.	.	.	.	.	.	.	.	.	.	.	6	19	8	.	1	.	0	.	.	60
Saint-Méen	3	0	0	14	0	7	.	1	.	.	.	.	.	.	.	.	.	.	.	.	.	.	18	17	0	.	0	.	.	.	62
Merdrignac	.	.	1	17	3	.	.	.	.	4	.	.	.	.	.	.	.	.	.	.	.	.	.	14	.	.	3	.	.	.	42
Plouguenast	.	5	4	12	.	23	.	6	.	1	.	.	.	.	.	.	.	.	.	.	.	.	.	6	.	2	2	.	.	.	61
Rohan	.	8	.	11	.	21	.	.	.	.	.	.	.	.	.	.	.	.	.	.	.	.	.	3	.	.	4	.	.	.	47
Bosméléac	5	.	.	13	.	13	.	3	.	1	.	.	.	.	.	.	.	.	.	.	.	.	.	12	1	7	.	.	.	1	56
Plélan	7	4	.	11	.	5	.	10	0	.	.	.	.	.	.	.	.	.	.	.	.	5	20	4	.	1	1	.	.	6	74
Ploërmel (P. C.)	3	.	16	.	4	.	.	10	.	.	.	.	.	.	.	.	.	.	.	.	.	6	10	.	.	.	.	.	.	.	49
Malestroit	2	.	14	.	6	.	.	.	.	.	.	.	.	.	.	.	.	.	.	.	.	.	4	1	.	.	.	.	.	.	27
Redon	4	.	.	11	.	.	6	13	7	3	.	.	.	.	.	.	.	.	.	.	.	7	3	.	.	.	12	.	11	.	78
Guipry	3	0	.	8	.	.	.	8	0	.	.	.	.	.	.	.	.	.	.	.	.	14	14	.	.	.	1	.	6	0	54
Bain	11	.	.	15	.	17	2	20	2	.	.	.	.	.	.	.	.	.	.	.	.	5	7	.	.	.	2	.	7	.	87
La Guerche	3	.	.	7	.	.	.	9	1	.	.	.	.	.	.	.	.	.	.	.	.	1	9	4	3	0	1	.	10	.	48
Martigné-Ferchaud	5	.	.	7	.	.	1	15	1	0	.	.	.	.	.	.	.	.	.	.	.	5	4	0	2	.	.	.	8	.	48
St-Julien-de-Vouv.	.	4	.	6	.	.	.	6	1	1	.	.	.	.	.	.	.	.	.	.	.	.	8	1	3	.	.	.	2	.	32
Melneuf (Guenr.)	.	1	2	8	.	.	.	7	.	.	.	.	.	.	.	.	.	.	.	.	.	.	1	.	2	.	.	.	14	.	35
La Roche-Bernard	7	.	1	.	.	7	5	.	.	.	.	.	.	.	.	.	.	.	.	.	.	4	2	.	.	.	.	.	9	.	35
BASSIN DE LA LOIRE.																															
Bassin de la Loire supérieure.																															
Le Puy (E. N.)	.	36	.	.	.	0	8	18	.	2	3	.	.	.	.	.	.	.	.	.	.	8	.	1	14	.	.	.	.	.	88
Saint-Paulien	.	20	.	.	.	.	.	17	.	.	.	.	.	.	.	.	.	.	.	.	.	.	.	20	31	.	.	.	.	.	88

STATIONS.	1	2	3	4	5	6	7	8	9	10	11	12	13	14	15	16	17	18	19	20	21	22	23	24	25	26	27	28	29	30	TOTAL.
Bassin de la Loire supérieure (suite).																															
Les Creuses	.	8	21	.	.	.	.	.	37	.	2	.	.	.	.	.	1	.	.	.	18	.	1	2	16	30	.	2	.	.	138
Rochetaillée	.	6	16	.	.	.	.	1	23	.	.	3	.	.	.	.	.	.	.	.	6	.	8	5	9	18	.	.	.	.	97
Saint-Étienne (P. C)	.	8	.	.	.	.	.	16	.	2	.	.	.	.	.	.	.	.	.	9	.	5	.	11	4	4	.	.	.	.	58
Fortunières	.	46	34	.	.	.	29	58	28	18	19	.	.	.	.	.	.	.	.	.	.	.	.	12	68	.	.	.	.	.	312
Montbrison (P. C.)	9	10	8	.	.	.	3	23	6	2	5	.	.	.	.	.	.	.	.	.	.	4	.	5	3	28	.	.	.	.	106
Feurs	.	29	1	.	.	.	4	26	5	1	4	.	.	.	.	.	.	.	.	.	.	5	1	4	31	.	.	.	.	.	111
Panissières	.	24	3	.	.	.	2	13	7	2	1	.	.	.	.	.	.	.	.	1	.	4	1	2	29	.	.	.	.	.	90
Nervieux	.	33	.	10	2	1	11	15	.	5	.	.	.	.	.	.	.	.	.	.	.	7	13	.	21	.	1	.	.	.	119
Noirétable	2	5	.	4	14	4	21	12	5	3	8	.	.	.	.	.	.	.	.	.	.	.	.	4	14	.	.	.	.	.	96
St-Romain-d'Urfé	.	31	.	8	1	1	13	10	5	7	7	.	.	.	.	.	.	.	.	.	.	.	3	4	22	.	.	.	.	.	112
Fourneaux	.	33	3	2	.	3	4	3	6	2	3	.	.	.	.	.	.	.	.	2	.	4	3	.	34	.	.	.	.	.	102
Montagny	.	48	4	16	.	.	25	15	8	5	4	.	.	.	.	.	.	.	.	.	.	9	.	2	31	.	.	.	.	.	167
Roanne	.	40	4	.	12	1	1	18	3	0	10	.	.	.	.	.	.	.	.	.	.	.	.	1	21	5	.	.	.	.	116
Charolles	.	23	12	.	29	4	.	12	14	.	11	.	.	.	.	.	.	.	.	.	.	7	7	1	10	6	.	.	.	.	136
Digoin (P. C.)	.	27	17	.	23	4	18	15	13	.	5	.	.	.	.	.	.	.	.	5	.	11	4	1	5	.	.	.	.	.	148
Pierrefitte	.	31	5	.	10	9	24	30	.	.	4	.	.	.	.	.	.	.	.	.	.	12	7	1	14	1	.	.	.	.	148
Dompierre	.	28	5	.	7	7	29	7	17	1	3	.	.	.	.	.	.	.	.	.	.	14	1	1	9	2	.	.	.	.	131
Beaulon	.	16	14	.	3	11	41	6	19	0	3	.	.	.	.	.	.	.	.	.	.	8	1	.	8	8	.	.	.	.	138
Saint-Eusèbe	22	1	1	14	2	25	4	9	.	2	.	.	.	.	.	.	.	.	.	.	.	.	.	.	34	.	1	3	.	.	118
Autun (P. C.)	.	25	46	.	8	7	15	14	12	1	.	.	.	.	.	0	.	.	.	.	.	23	0	.	1	1	.	.	.	.	153
Arnay-le-Duc	.	20	6	.	4	7	12	12	7	.	.	.	.	.	.	4	.	.	.	.	2	19	.	.	5	.	.	.	.	.	98
Les Settons	.	8	10	.	13	4	40	5	30	25	.	.	.	.	.	2	.	.	.	.	.	19	10	2	0	1	.	.	.	.	169
Decize	.	13	9	.	10	11	26	7	10	.	.	.	.	.	.	3	.	.	.	.	.	7	.	1	7	.	1	.	.	2	107
Nevers	.	10	8	.	5	2	6	3	17	1	.	.	.	.	.	2	.	.	.	.	.	15	.	24	2	1	.	.	1	2	99
Châtillon-en-B.	.	8	.	10	18	12	32	16	11	1	.	.	.	.	4	.	.	.	.	.	.	6	5	2	10	11	.	.	.	.	146
La Colancelle	.	6	5	.	6	5	10	17	11	2	.	.	.	.	.	0	.	.	.	.	.	4	4	2	.	9	.	.	.	.	83
Prémery	.	8	3	.	7	1	7	0	20	3	.	.	.	.	.	2	.	.	.	.	.	2	.	7	4	1	0	.	.	1	66
Bassin de l'Allier.																															
La Bastide	.	49	.	.	.	.	.	31	40	.	8	.	.	.	.	.	.	.	.	.	3	.	13	18	38	30	.	.	.	.	230
Mercoire	.	38	9	.	.	.	.	34	4	13	1	.	.	.	.	.	.	.	.	.	4	.	4	7	39	3	.	.	.	.	156
Langogne	.	45	9	.	.	.	.	19	16	.	9	.	.	.	.	.	.	.	.	.	4	.	2	1	44	37	.	.	.	.	186
Grandrieu	.	35	6	.	.	.	.	31	6	.	5	.	.	.	.	.	.	.	.	.	.	.	2	3	13	.	.	.	.	.	101
Saugues	.	.	.	.	.	.	8	15	.	5	4	.	.	.	.	.	.	.	.	.	.	.	2	.	6	.	.	.	.	.	40
Langeac	.	32	.	.	.	.	.	54	9	3	.	.	.	.	.	.	.	.	.	.	.	2	3	2	34	.	.	.	.	.	139
Murat	.	10	5	.	6	.	8	10	8	9	5	.	.	.	.	.	.	.	.	.	.	.	7	3	4	.	.	.	.	.	75
Massiac	.	12	6	.	6	2	5	13	6	11	.	.	.	.	.	.	.	.	.	.	.	.	2	1	5	.	.	.	.	.	69
Brioude	.	25	3	.	1	4	4	25	11	2	9	.	.	.	.	.	.	.	.	.	.	.	6	2	8	1	.	.	.	.	101
Ambert	.	19	2	.	8	1	4	38	4	1	10	.	.	.	.	.	.	.	.	.	.	.	8	2	14	4	.	.	.	.	115
Besse	.	25	10	.	.	6	12	22	18	9	29	.	.	.	.	.	.	.	.	.	.	2	.	3	25	2	.	.	.	.	163
Puy-de-Dôme (Obs.)	.	19	32	.	7	9	18	8	18	1	20	0	0	.	0	0	0	.	.	.	0	.	.	3	2	23	3	0	0	.	163
Clermont (Obsre)	.	10	19	.	13	4	14	6	8	0	17	1	.	.	.	.	.	.	.	.	.	.	2	0	9	10	.	6	.	.	118
Pontgibaud	1	12	18	.	10	10	10	20	4	5	5	3	.	.	.	.	.	.	.	.	.	.	1	1	8	5	.	.	.	.	113
Thiers	.	20	8	.	9	5	6	17	16	0	12	.	.	.	.	.	.	.	.	.	.	.	2	1	9	4	.	.	.	.	109
Saint-Clément	.	22	8	.	15	7	9	17	9	1	9	.	.	.	.	1	.	.	.	.	.	.	1	.	14	1	.	.	.	.	114
Vichy	.	22	7	.	19	6	36	8	15	.	7	.	.	.	.	2	.	.	.	.	.	.	.	.	12	9	.	.	.	.	143
Ébreuil	.	8	13	.	13	17	18	7	9	.	10	.	.	.	.	.	.	.	.	.	.	.	2	2	9	5	.	.	.	.	113
Bessay	.	35	4	.	10	25	22	3	11	5	1	.	.	.	.	.	.	.	.	.	.	30	1	1	2	6	.	.	.	.	156

STATIONS.	1	2	3	4	5	6	7	8	9	10	11	12	13	14	15	16	17	18	19	20	21	22	23	24	25	26	27	28	29	30	TOTAL.
Bassin de l'Allier (suite).																															
Moulins (P. C.)...	.	7	13	12	13	24	22	2	10	.	.	.	.	.	.	.	.	.	.	.	.	9	.	2	2	1	.	.	.	.	117
Franchesse.....	.	12	6	.	2	8	13	14	11	1	0	.	.	.	.	.	.	.	.	.	.	6	4	7	4	3	.	.	.	1	92
Bassin du Cher.																															
Auzances.....	.	30	.	.	5	20	24	11	.	7	.	.	.	.	.	1	.	.	.	.	.	.	.	2	11	.	.	.	.	.	111
Chénérailles.....	.	10	2	.	4	16	7	5	21	0	6	.	.	.	.	.	.	.	.	.	.	0	1	1	11	3	.	.	.	20	107
Chambon.....	9	11	.	5	8	19	1	13	.	9	.	.	.	.	.	.	.	.	.	.	.	13	.	9	.	.	.	.	9	.	106
Montluçon.....	.	7	.	.	7	6	.	2	5	1	.	.	.	.	.	.	.	.	.	.	.	11	.	.	11	.	.	.	.	.	50
Préveranges.....	.	6	3	.	6	13	22	1	31	.	2	.	.	.	.	.	.	.	.	.	.	3	4	.	5	.	.	.	.	5	100
Hérisson.....	1	10	.	.	4	10	34	.	3	.	.	.	.	.	.	.	.	.	.	.	.	3	.	.	5	.	.	.	2	.	72
Charenton.....	.	5	1	.	5	3	12	1	12	0	.	.	.	.	.	.	.	.	.	.	.	2	.	1	2	.	.	.	.	2	45
Morlac.....	.	11	.	.	3	2	20	27	1	.	.	.	.	.	.	.	.	.	.	.	4	1	.	.	.	.	.	.	.	.	69
Châteauneuf.....	.	20	.	.	.	.	23	.	39	.	.	.	.	.	.	4	.	.	.	.	.	1	.	.	3	.	.	.	.	.	90
Ourouer-les-B.....	3	.	.	8	.	.	22	.	19	.	.	.	.	.	.	1	.	.	.	.	.	1	2	.	2	.	1	.	.	1	59
Bourges (E. N.)...	5	2	.	.	3	1	5	11	7	.	.	.	.	.	21	.	.	.	.	.	.	.	1	.	4	.	.	.	.	6	67
Les Aix.....	.	.	.	.	.	.	.	17	.	10	.	.	.	.	.	.	.	.	.	.	.	.	.	8	.	9	.	.	.	9	53
St-Palais (La Rés.).	.	5	0	.	6	.	6	.	30	10	.	.	.	.	.	7	.	.	.	.	.	.	8	11	2	3	.	.	4	8	100
Mehun-s.-Yèvre..	.	.	.	.	4	.	6	.	18	.	.	.	.	.	.	3	.	.	.	.	.	.	6	.	1	.	1	.	.	11	50
Vierzon (Le Briou).	.	6	.	.	2	.	3	.	17	.	1	.	.	.	.	8	.	.	.	.	.	.	5	.	2	.	.	.	.	10	54
Argent.....	.	.	.	.	19	.	.	25	.	15	7	.	.	.	.	.	.	.	.	.	.	13	.	.	.	13	.	.	.	.	92
Salbris.....	.	8	.	.	4	.	3	.	18	1	0	.	.	.	.	1	.	.	.	.	.	.	3	1	2	.	7	.	1	8	57
Romorantin.....	36	1	.	.	.	.	7	.	12	2	.	.	.	.	.	2	.	.	.	.	.	.	1	2	1	.	1	.	3	8	76
Mennetou-s.-Cher.	6	.	.	.	.	3	7	8	9	.	.	.	.	.	10	.	.	.	.	.	.	.	2	.	.	.	9	.	.	13	67
Saint-Aignan.....	.	6	.	.	.	.	5	1	3	1	1	.	.	.	.	3	.	.	.	.	.	.	5	4	.	.	5	.	9	9	52
Montrichard.....	.	.	.	.	.	1	2	3	1	1	.	.	.	.	4	.	.	.	.	.	.	6	9	.	.	.	.	4	5	3	39
Bassin de l'Indre.																															
Sainte-Sévère.....	.	.	.	6	.	26	.	26	.	3	.	.	.	.	.	.	.	.	.	.	.	10	.	.	.	6	.	.	.	3	81
Châteauroux(St.a.).	16	.	.	.	2	1	4	5	14	2	.	.	.	.	.	.	.	.	.	.	.	.	5	.	3	.	11	.	.	6	68
Loches (P. C.)....	.	.	.	.	.	5	.	.	23	.	.	.	.	.	.	.	.	.	.	.	.	.	15	.	.	.	.	.	4	12	59
Manthelan.....	.	.	.	.	.	.	.	18	5	1	.	.	.	.	.	.	.	.	.	.	.	.	5	9	.	.	.	.	3	6	47
Le Louroux.....	.	5	.	.	.	1	.	35	1	.	.	.	.	.	.	.	.	.	.	.	.	.	.	.	.	.	.	.	.	.	42
Azay-le-Rideau...	.	.	.	3	.	.	.	.	12	.	.	.	.	.	.	.	.	.	.	.	.	.	4	9	.	.	.	.	8	2	39
Lignières.....	.	.	.	2	1	.	.	1	5	1	.	.	.	.	.	.	.	.	.	.	.	.	3	8	46	.	0	.	6	0	73
Rigny-Ussé.....	2	.	.	1	2	.	2	3	11	0	.	.	.	.	.	.	.	.	.	.	.	.	3	3	.	.	1	.	5	1	34
Bassin de la Creuse.																															
Felletin.....	.	16	5	.	22	38	29	24	7	25	4	.	.	.	.	.	.	.	.	.	.	.	0	.	3	.	.	.	.	.	174
Ahun.....	.	8	1	.	5	5	9	1	24	2	6	.	.	.	.	.	.	.	.	.	.	.	3	.	37	2	.	.	3	.	106
Boussac.....	9	3	.	9	44	9	1	28	1	.	.	.	.	.	.	.	.	.	.	.	8	0	.	13	.	.	.	.	4	.	129
Guéret (E. N.)...	.	.	10	.	28	15	21	3	23	1	7	.	.	.	.	.	.	.	.	.	.	2	3	.	12	.	.	.	.	.	124
Bénévent.....	.	.	.	.	4	6	18	11	.	3	3	.	.	.	.	.	.	.	.	.	.	5	1	.	7	.	1	.	.	7	66
Razès.....	1	.	.	.	4	9	6	5	15	1	5	.	.	.	.	.	.	.	.	.	.	.	5	4	2	2	3	.	.	4	66
Bessines.....	.	.	.	.	.	2	9	.	11	.	3	.	.	.	.	.	.	.	.	.	.	.	7	5	7	8	.	.	.	2	54
Bellac.....	.	.	.	.	.	7	17	21	.	4	.	.	.	.	.	.	.	.	.	.	.	.	6	14	16	.	.	.	.		85
Magnac-Laval.....	.	3	0	.	3	16	13	7	6	3	1	.	.	.	.	.	.	.	.	.	.	6	4	9	2	.	0	.	.	1	74
La Souterraine....	.	.	.	.	3	7	8	2	19	6	4	.	.	.	.	.	.	.	.	.	.	.	14	6	2	.	6	.	.	3	81
Dun-le-Paleteau...	3	.	.	.	4	30	5	6	18	3	2	.	.	.	.	.	.	.	.	.	.	5	6	3	.	.	15	.	.	3	103

STATIONS.	1	2	3	4	5	6	7	8	9	10	11	12	13	14	15	16	17	18	19	20	21	22	23	24	25	26	27	28	29	30	TOTAL.
Bassin de la Creuse (suite).																															
Saint-Benoît-du-S.	.	.	.	.	0	.	1	14	6	0	1	.	.	.	.	.	.	.	.	.	.	1	1	5	1	.	0	.	.	.	31
Barrou	.	0	.	.	1	.	.	.	1	1	.	.	.	.	.	.	.	.	.	1	.	.	8	12	24	.	.	.	9	6	62
Abilly	.	.	.	.	1	1	0	.	6	0	.	.	.	.	.	.	.	.	.	.	.	.	32	7	1	1	1	.	4	11	65
Buxeuil		.	.	.	.	.	.	.	6	.	.	.	.	.	.	.	.	.	.	.	.	.	53	2	.	.	.	.	.	.	61
Bassin de la Vienne.																															
Eymoutiers	.	9	.	.	4	5	5	8	21	.	23	.	.	.	.	.	.	.	.	.	.	.	4	.	12	.	.	.	.	.	91
Pontarion	.	4	.	.	3	4	9	2	28	3	11	.	.	.	.	.	.	.	.	.	.	.	2	.	32	.	2	.	.	.	100
Saint-Léonard	3	.	.	.	2	4	10	.	12	4	24	.	.	.	.	.	.	.	.	.	.	.	3	.	4	.	.	.	.	.	66
Pierrebuffière	.	0	.	.	5	.	6	.	15	.	38	.	.	.	.	.	.	.	.	.	.	.	7	.	16	.	.	.	.	.	87
Oradour-s^r-Vayres	.	.	.	.	0	2	6	4	13	3	21	.	.	.	.	.	.	.	.	.	.	.	.	.	6	14	.	.	.	6	75
Limoges (C. M.)	.	.	.	.	3	2	12	.	16	7	14	.	.	.	.	.	.	.	.	.	.	.	9	6	11	.	4	.	.	4	88
Oradour-s^r-Glane	.	.	.	.	1	.	14	4	22	2	.	6	.	.	.	.	.	.	.	.	.	.	.	14	18	.	3	.	.	1	85
Rochechouart	.	.	.	.	1	.	6	2	27	1	17	.	.	.	.	.	.	.	.	.	.	.	5	18	12	.	.	.	.	2	91
Chabanais	.	.	.	.	.	1	2	1	27	2	7	.	.	.	.	.	.	.	.	.	.	.	.	18	4	.	1	.	.	.	64
Nouic	.	.	.	.	2	3	1	19	3	2	17	.	.	.	.	.	.	.	.	.	.	10	13	12	.	.	.	.	.	4	69
St-Vincent-la-Ch.	.	1	0	.	.	.	.	.	.	.	5	.	.	.	.	.	.	.	.	.	.	.	22	2	25	.	.	.	14	12	81
Lezay	.	1	2	0	.	1	.	.	3	1	1	.	.	.	.	.	.	.	.	.	.	.	25	2	40	1	0	.	14	12	103
Lussac-l.-Châteaux	.	.	1	.	.	7	7	.	7	.	.	.	.	.	.	.	.	.	.	.	.	.	24	5	4	4	.	.	3	16	78
Poitiers (P. C.)	3	.	.	1	.	.	.	2	.	.	.	.	.	.	.	.	.	.	.	.	.	1	1	5	7	.	.	.	10	8	38
Ménigoute	.	1	0	.	.	.	2	8	4	1	.	.	.	.	.	.	.	.	.	.	.	.	5	.	11	.	.	.	5	5	42
Jaulnay	.	5	.	.	2	.	4	.	.	.	.	.	.	.	.	.	.	.	.	.	.	.	9	11	.	.	.	2	9	.	42
Parçay-sur-V.	.	.	.	.	.	.	2	.	.	.	.	.	.	.	.	.	.	.	.	.	.	.	4	25	3	.	.	.	3	.	37
Saint-Epain	.	2	.	2	.	2	2	.	12	0	.	.	.	.	.	.	.	.	.	.	.	.	6	22	3	.	.	.	5	1	57
Bassin de la Loire, du Bec-d'Allier à Angers.																															
La Guerche	.	4	2	.	8	4	2	5	11	.	.	.	.	.	.	1	.	.	.	.	.	2	1	5	.	.	.	.	.	4	49
Cuffy	.	5	4	.	5	1	3	1	15	.	.	.	.	.	.	1	.	.	.	.	.	4	1	7	5	.	0	.	.	1	54
Givry	.	7	3	.	5	1	5	2	10	0	.	.	.	.	.	3	.	.	.	.	.	5	4	2	2	.	0	.	.	1	50
Sancergues	.	3	3	.	5	.	17	.	8	.	.	.	.	.	.	4	.	.	.	.	.	3	14	7	2	4	.	3	.	1	74
Sancerre	.	3	4	.	2	.	10	.	12	1	.	.	.	.	.	3	.	.	.	.	.	7	14	5	1	.	.	.	.	7	70
Saint-Satur	.	3	3	.	2	.	7	.	11	1	.	.	.	.	.	2	.	.	.	.	.	3	12	9	2	.	.	.	.	8	62
Léré	.	2	3	.	3	.	8	2	17	3	6	.	.	1	.	1	.	.	.	.	.	2	10	6	.	2	.	.	.	11	77
Gien	.	1	.	2	8	.	6	3	25	5	.	.	.	.	.	3	.	.	.	.	.	2	1	1	1	2	.	.	1	21	85
Grignon	.	3	.	.	.	.	11	.	47	12	.	.	.	.	.	.	.	.	.	.	.	1	1	2	5	1	1	.	1	12	97
Combreux	.	4	.	.	.	.	1	.	38	6	.	.	.	.	.	.	.	.	.	.	.	0	.	1	4	1	4	.	4	18	81
Orléans (P. C.)	.	2	.	0	.	.	34	2	18	10	.	.	.	.	.	.	.	.	.	.	.	.	.	2	17	.	.	.	3	8	96
La Motte-Beuvron	.	.	.	.	.	.	6	.	21	2	.	.	.	.	.	.	.	.	.	.	.	.	.	.	2	.	4	.	8	.	43
La Ferté St-Cyr	.	.	.	.	.	.	.	17	6	.	.	.	.	.	.	.	.	.	.	.	.	.	9	.	.	.	.	.	13	.	45
Contres	.	6	.	.	.	.	2	.	15	3	.	.	.	.	.	3	.	.	.	.	.	.	3	5	.	.	.	.	5	9	51
Ouzouer-le-Marché	.	1	.	0	.	.	1	6	11	6	.	.	.	.	.	.	.	.	.	.	.	3	1	4	3	.	3	.	8	2	49
Herbault	.	.	.	.	.	.	8	10	2	1	.	.	.	.	.	.	.	.	.	.	.	.	10	2	.	.	.	.	9	3	45
Blois (P. C.)	.	.	.	.	1	.	.	3	10	1	1	.	.	.	.	.	.	.	.	.	.	.	.	6	.	.	4	.	2	18	46
Villedomer	.	12	.	1	.	.	.	1	.	.	.	0	.	.	.	.	.	.	.	.	.	.	5	2	15	.	0	.	6	2	44
Tours (C. M.)	2	.	.	.	1	0	0	5	0	0	.	.	.	.	.	.	.	.	.	.	.	10	14	4	.	0	0	.	7	0	45
Channay	.	5	.	2	.	.	3	20	8	1	.	.	.	.	.	.	.	.	.	.	.	.	5	2	1	3	0	.	3	1	54
Angers (J. d. Pl.)	3	.	0	3	.	0	5	3	0	.	.	.	.	.	.	.	.	.	.	.	.	2	5	7	10	.	0	.	4	.	42
La Baumette	4	.	.	3	.	.	12	3	.	.	.	.	.	.	.	.	.	.	.	.	.	1	5	2	7	.	.	.	5	.	42

STATIONS.	1	2	3	4	5	6	7	8	9	10	11	12	13	14	15	16	17	18	19	20	21	22	23	24	25	26	27	28	29	30	TOTAL.
Bassin de la Loire, du Bec-d'Allier à Angers (suite).																															
Auverse	.	1	.	2	.	.	7	8	11	1	.	.	.	.	.	.	.	.	.	.	.	.	.	9	32	3	1	.	3	0	78
Beaufort	.	3	.	2	.	.	0	2	6	.	.	.	.	.	.	1	.	.	.	.	.	.	0	2	.	1	.	.	2	.	19
Bassin du Loir.																															
Janville	.	2	.	.	2	.	9	24	21	2	.	.	.	1	.	.	.	.	.	.	.	.	4	3	14	4	.	.	5	.	91
Voves	.	12	.	.	1	1	25	3	11	.	.	.	.	1	.	.	.	.	.	.	.	.	.	4	3	7	.	.	4	3	75
Orgères	.	12	.	.	0	1	3	32	13	2	.	.	.	0	.	.	.	.	.	.	.	1	.	2	4	2	4	.	6	.	82
Châteaudun	29	.	.	1	.	4	45	2	10	5	.	.	.	.	.	.	.	.	.	.	.	2	1	1	.	.	.	.	5	1	106
Bonneval	12	.	.	.	.	6	35	11	14	3	.	.	.	.	.	.	.	.	.	.	.	.	2	2	.	.	.	.	6	.	91
Authon-la-Pl.	0	13	.	1	.	.	16	9	7	3	.	.	.	1	.	.	.	.	.	.	.	1	8	1	.	2	.	.	1	3	66
Vendôme (P. C.)	.	3	.	1	.	.	2	6	6	7	1	.	.	.	.	.	.	.	.	.	.	.	.	12	1	0	.	.	5	2	46
Montoire	.	3	.	2	.	2	5	2	5	5	1	.	.	.	.	.	.	.	.	.	.	.	2	4	0	3	0	.	8	5	47
Savigny	.	1	.	2	.	.	2	13	3	14	.	.	.	.	.	.	.	.	.	.	.	.	1	10	.	.	.	.	5	1	52
Mondoubleau	.	16	.	.	.	.	13	27	13	2	.	.	.	.	.	.	.	.	.	.	.	.	.	.	.	.	4	.	9	.	84
Dissais-sur-C.	.	1	.	2	.	.	.	1	.	1	.	.	.	.	.	.	.	.	.	.	.	.	.	8	2	.	.	.	5	.	20
Le Lude	.	.	.	3	.	.	.	5	5	.	.	.	.	.	.	.	.	.	.	.	.	.	4	3	.	.	1	.	3	.	24
Pontvallain	.	5	.	1	.	.	.	5	.	.	.	.	.	.	1	.	.	.	.	.	.	.	11	3	.	.	.	.	5	1	32
La Flèche	.	5	.	.	.	.	.	4	8	1	.	.	.	.	1	.	.	.	.	.	.	.	2	4	6	.	1	.	3	.	35
Bassin de la Sarthe.																															
F^t d'Écouves (R. V.)	1	.	7	.	2	23	2	.	.	.	.	.	0	.	.	.	.	.	.	.	1	1	0	5	3	.	.	7	2	1	55
Forêt de Bourse	.	6	.	0	1	7	17	24	7	.	.	.	.	1	.	.	.	.	.	.	.	.	9	1	2	0	0	.	.	1	76
Mortagne	8	.	4	.	0	6	4	6	.	.	.	.	.	.	.	.	.	.	.	.	.	1	5	.	5	.	.	.	6	.	45
Forêt de Réno	.	10	.	2	2	.	14	2	11	.	.	.	.	.	.	.	.	.	.	.	.	.	.	6	.	6	.	.	.	4	57
Nogent-le-Rotrou	.	9	.	3	.	.	59	2	12	.	.	.	.	1	.	.	.	.	.	.	.	.	.	3	.	1	2	.	1	.	93
Thiron-Gardais	16	.	.	.	.	7	4	.	13	.	.	.	.	.	.	.	.	.	.	.	.	.	11	.	12	.	1	.	5	.	69
Bellême	.	9	.	4	0	0	4	5	4	0	.	.	.	0	.	.	.	.	.	.	.	0	0	6	1	2	0	.	5	.	41
Forêt de Perseigne	.	2	.	6	.	4	1	4	.	6	.	.	.	.	0	.	.	.	.	.	.	.	1	1	3	3	.	.	.	4	35
Alençon (C. M.)	.	.	.	7	.	3	1	3	.	1	.	.	.	0	.	.	.	.	.	.	.	1	5	4	5	.	.	.	3	.	33
St-Denis-s.-Sarthon	.	3	1	8	.	0	2	13	0	.	.	.	.	.	.	.	.	.	.	.	.	.	.	7	9	2	.	.	.	3	48
Villaines-la-Juhel	.	14	.	5	.	.	.	28	.	1	.	0	.	1	.	.	.	.	.	.	.	.	1	1	33	.	0	.	5	.	89
Bonnétable	.	2	.	5	.	.	3	2	.	1	.	.	.	2	.	.	.	.	.	.	.	.	3	.	2	2	.	.	5	.	27
La Ferté-Bernard	.	6	.	3	.	.	16	3	.	2	.	.	.	.	1	.	.	.	.	.	.	.	1	2	.	.	.	.	3	.	37
Sainte-Suzanne	6	.	4	.	0	1	5	6	2	.	.	.	0	.	.	.	.	.	.	.	.	0	5	9	.	0	1	3	.	.	43
Souligné-s.-Vallon	.	2	.	4	.	5	.	3	4	.	.	.	.	.	1	.	.	.	.	.	.	.	8	4	5	1	.	.	2	7	46
Le Mans (P. C.)	3	.	.	5	.	.	3	.	.	9	.	.	.	1	.	.	.	.	.	.	.	.	2	9	3	.	.	.	8	.	43
Connerré	.	1	.	6	.	.	10	4	.	.	12	.	.	.	.	.	.	.	.	.	.	.	.	2	12	.	.	.	4	.	51
Sablé	.	8	.	.	2	.	.	10	4	.	.	.	.	.	.	.	.	.	.	.	.	.	.	18	6	.	.	.	.	7	55
Bassin de la Mayenne.																															
Domfront	.	5	.	6	.	1	2	9	3	.	.	.	.	.	.	.	.	.	.	.	.	.	4	1	6	3	1	.	4	4	49
Forêt d'Andaines	19	.	.	.	.	8	.	13	.	2	.	2	.	.	.	.	.	.	.	.	6	2	14	1	2	24	2	.	19	.	114
Pré-en-Pail	4	.	.	5	.	.	5	3	10	2	.	.	.	.	.	.	.	.	.	.	.	.	6	.	22	.	.	.	6	.	63
Gorron	4	.	4	.	.	.	.	4	.	1	1	.	.	.	.	.	.	.	.	.	.	8	.	0	1	1	.	.	1	.	25
Ambrières	.	10	.	4	.	4	3	15	1	2	0	1	.	1	.	.	.	.	.	.	.	.	11	0	6	0	.	.	6	0	66
Mayenne (P. C.)	.	11	.	4	.	2	3	13	1	3	0	.	.	1	.	.	.	.	.	.	.	.	5	1	7	6	1	.	6	3	65
Ernée	22	.	.	6	.	2	3	5	0	2	.	.	.	1	.	.	.	.	.	.	.	1	4	2	2	1	.	.	10	.	61
Chailland	21	1	6	.	2	3	5	.	3	.	.	.	.	0	.	.	.	.	.	.	.	1	4	2	2	1	.	.	10	.	62

STATIONS.	1	2	3	4	5	6	7	8	9	10	11	12	13	14	15	16	17	18	19	20	21	22	23	24	25	26	27	28	29	30	TOTAL.
Bassin de la Mayenne (suite).																															
Bais	16	.	2	.	.	1	4	9	.	3	.	.	1	0	.	.	.	.	.	.	.	1	2	18	.	.	.	6	.	.	63
Montsûrs	.	19	.	5	.	0	1	15	0	2	.	.	.	2	.	.	.	.	.	.	.	.	2	1	13	0	.	.	5	.	65
Laval (E. N.)	5	.	.	5	.	.	0	7	1	2	.	.	.	2	.	.	.	.	.	.	.	6	6	1	5	1	.	.	3	1	46
Cossé-le-Vivien	.	1	.	6	.	.	.	4	1	5	.	.	.	.	.	.	.	.	.	.	.	.	10	0	1	.	0	.	.	3	31
Grez-en-Bouëre	.	12	.	1	1	.	1	7	1	2	.	.	.	.	0	.	.	.	.	.	.	.	8	0	9	.	0	.	2	3	48
Château-Gontier	.	.	.	1	.	.	.	3	.	.	.	.	.	.	.	.	.	.	.	.	.	.	7	.	1	.	.	.	.	4	17
St-Aignan-s.-Roë	.	1	.	7	.	.	.	.	0	7	.	.	.	.	.	.	.	.	.	.	.	.	4	7	.	.	.	.	1	1	28
Pouancé	0	.	6	.	.	.	3	5	4	.	.	.	.	.	.	.	.	.	.	.	3	7	9	8	.	1	.	.	.	.	47
Segré	.	2	0	.	.	.	.	2	2	1	.	.	.	.	.	.	.	.	.	.	.	.	2	0	0	.	.	.	2	.	12
Bassin de la Loire inférieure, rive droite.																															
Bécon	.	6	2	.	.	.	.	29	.	.	.	.	.	.	.	.	.	.	.	.	.	.	14	4	.	.	.	.	.	2	58
Candé	7	.	.	5	.	.	1	10	19	.	.	.	.	.	.	.	.	.	.	.	.	.	30	2	3	3	1	.	5	.	86
Oudon	5	.	.	4	.	5	6	.	.	.	.	.	.	.	.	.	.	.	.	.	.	.	13	.	2	.	.	6	.	.	43
Joué-sur-Erdre	.	8	.	7	.	.	.	9	.	.	.	.	.	.	.	.	.	.	.	.	.	.	2	12	.	.	.	2	.	.	41
Nantes (Obsre)	.	3	.	6	.	.	.	8	.	.	.	.	.	.	.	.	.	.	.	.	.	.	6	.	5	.	1	.	11	.	40
Cordemais	.	2	.	10	.	.	.	7	.	.	.	.	.	.	.	.	.	.	.	.	.	.	.	3	.	.	.	3	.	.	25
Savenay (E. N.)	5	.	.	8	.	.	33	1	.	.	.	.	.	.	.	.	.	.	.	.	.	.	.	.	.	.	.	.	7	.	53
Saint-Nazaire	1	6	.	9	.	6	1	9	.	.	.	.	.	.	.	.	.	.	.	.	.	.	.	1	.	0	.	9	.	.	41
Bassin de la Loire inférieure, rive gauche; bassin de la Sèvre nantaise.																															
Secondigny	.	6	.	1	2	.	1	5	18	0	.	.	.	.	.	.	.	.	.	.	.	.	1	3	12	1	.	.	4	2	56
Parthenay (E. N.)	.	5	.	1	0	.	2	2	1	.	.	.	.	.	.	.	.	.	.	.	.	2	.	2	8	.	1	.	4	2	27
L'Absie	.	4	1	3	2	6	4	.	4	.	.	.	.	.	.	.	.	.	.	.	.	.	3	.	3	.	.	.	4	2	36
Les Aubiers	4	.	.	.	.	2	6	6	8	.	.	.	.	.	.	.	.	.	.	.	.	.	2	8	9	.	.	.	5	.	50
Fontevrault	.	.	.	5	.	12	0	.	3	.	.	.	.	.	.	.	.	.	.	.	.	.	35	2	.	.	.	.	7	.	64
Saumur	.	4	.	4	.	.	3	1	7	.	.	.	.	.	.	.	.	.	.	.	.	.	10	3	4	0	.	.	6	.	42
Ponts-de-Cé	.	4	.	4	.	.	1	22	.	.	.	.	.	.	.	.	.	.	.	.	.	.	5	2	5	1	.	.	5	.	49
Chemillé	.	4	.	3	.	.	.	1	0	.	.	.	.	.	.	.	.	.	.	.	.	.	9	8	3	.	.	.	5	.	33
Les Gardes	4	.	0	3	3	.	1	1	.	.	.	.	.	.	.	.	.	.	.	.	.	.	4	13	3	.	.	.	4	.	36
Cholet	.	.	.	.	.	.	6	.	14	.	.	.	.	.	.	.	.	.	.	.	.	.	14	1	5	.	.	.	5	.	45
Beaupréau	.	3	.	2	0	.	.	7	13	.	.	.	.	.	.	.	.	.	.	.	.	.	6	.	3	.	.	.	4	.	39
La Pommeraye	0	4	1	2	0	.	.	.	10	.	.	.	.	.	.	.	.	.	.	.	.	.	6	12	2	.	.	.	4	.	41
Champtoceaux	.	6	0	8	.	.	0	24	.	.	.	.	.	.	.	.	.	.	.	.	.	.	4	7	4	0	.	.	.	.	55
Tiffauges	.	.	.	.	.	.	.	4	2	.	.	.	.	.	.	.	.	.	.	.	.	.	11	.	3	1	.	.	8	.	29
Les Herbiers	0	5	.	1	.	.	3	0	0	0	.	.	.	.	.	.	.	.	.	.	.	.	0	1	3	3	1	.	1	.	21
Montaigu	.	4	.	8	1	1	.	3	0	.	.	.	.	.	.	.	.	.	.	.	.	.	7	0	1	.	.	.	4	.	29
Vieillevigne	.	.	.	9	.	7	3	.	.	.	.	.	.	.	.	.	.	.	.	.	.	.	7	.	.	.	.	4	.	.	31
Clisson	.	3	.	7	.	1	.	45	.	.	.	.	.	.	.	.	.	.	.	.	.	.	12	.	1	.	.	2	.	.	71
Vertou	.	1	.	1	.	1	3	.	.	.	.	.	.	.	.	.	.	.	.	.	.	.	3	.	.	.	.	2	.	.	14
Indret	3	4	.	10	.	.	11	11	.	.	.	.	.	.	.	.	.	.	.	.	.	.	3	2	.	.	.	3	.	.	47
BASSINS ENTRE LA LOIRE ET LA GIRONDE.																															
Bassins de la Vie, du Lay et de la Sèvre niortaise.																															
Pointe St Gildas	6	.	.	9	.	2	.	7	.	.	.	.	.	.	.	.	.	.	.	.	.	.	.	.	.	.	.	9	.	.	33
Pornic	5	.	1	9	.	.	.	4	.	.	3	.	.	.	.	.	.	.	.	.	.	.	.	.	.	.	.	2	.	.	25
Noirmoutiers	1	5	.	9	.	.	.	11	.	.	.	.	.	.	.	.	.	.	.	.	.	.	.	.	.	.	.	.	5	.	31
Ile d'Yeu	.	0	4	3	.	0	.	0	.	3	.	.	.	.	.	.	.	.	.	.	.	.	.	.	.	.	.	.	3	.	13

STATIONS.	1	2	3	4	5	6	7	8	9	10	11	12	13	14	15	16	17	18	19	20	21	22	23	24	25	26	27	28	29	30	TOTAL.
Bassins de la Vie, du Lay et de la Sèvre niortaise (suite).																															
St-Gilles-s.-Vie...	.	3	.	.	5	.	.	4	.	.	.	.	.	.	.	.	.	.	.	.	.	.	4	.	.	.	.	.	.	.	16
Les Sables-d'Olonne	0	6	.	5	1	.	.	13	0	0	.	.	.	.	.	.	.	.	.	.	.	.	.	.	.	.	0	.	6	.	31
Roche-s-Yon (E.N.)	0	5	.	4	5	.	12	.	0	.	.	.	.	.	.	.	.	.	.	.	.	.	3	.	.	1	.	.	7	.	37
Chantonnay.....	.	8	.	3	.	1	1	4	.	.	.	.	.	.	.	.	.	.	.	.	.	.	3	.	5	.	.	.	3	.	28
La Châtaigneraie..	.	.	2	4	.	1	11	1	.	.	.	.	.	.	.	.	.	.	.	.	.	.	.	0	1	.	.	.	9	.	29
Longèves.....	.	6	.	2	.	14	4	3	4	.	.	.	.	.	.	.	.	.	.	.	.	.	.	1	.	.	.	.	9	.	43
Luçon.....	.	6	.	2	.	.	.	1	.	.	.	.	.	.	.	.	.	.	.	.	.	.	.	0	3	.	.	.	2	.	15
Marans.....	.	5	.	3	.	2	1	.	0	.	.	.	.	.	.	.	.	.	.	.	.	.	.	1	5	.	.	.	9	.	25
Chantecorps.....	.	.	.	.	2	.	4	1	.	.	.	.	.	.	.	.	.	.	.	.	.	3	1	3	4	2	.	.	5	5	31
Viel Pain.....	0	.	.	.	.	.	.	.	1	.	.	.	.	.	.	.	.	.	.	.	.	.	21	.	4	.	.	.	7	.	33
Sepvret.....	.	2	.	.	.	.	.	.	2	.	.	.	.	.	.	.	.	.	.	.	.	.	42	8	.	.	3	.	2	4	63
Niort.....	.	7	6	1	.	.	1	1	39	0	.	.	.	.	.	.	.	.	.	.	.	.	3	4	5	2	.	.	6	.	76
Fressines.....	0	.	.	3	.	1	.	3	1	2	0	.	.	.	.	.	.	.	.	.	.	.	4	3	5	2	.	.	6	2	32
Mauzé.....	.	7	.	.	.	.	10	3	2	.	.	.	.	.	.	.	.	.	.	.	.	.	.	.	14	1	.	.	5	.	42
Bazoin.....	.	5	.	1	.	2	7	10	0	0	.	.	.	.	.	.	.	.	.	.	.	.	.	.	11	0	.	.	4	.	40
La Rochelle (P. C.).	4	3	.	1	.	1	1	1	.	.	.	.	.	.	.	.	.	.	.	.	.	.	.	2	6	.	.	.	3	.	22
Bassin de la Charente.																															
Pte Saint-Mathieu .	.	.	.	1	.	.	20	7	18	2	13	.	.	.	.	.	.	.	.	.	.	.	0	14	6	.	.	.	.	3	85
Montbron.....	.	1	.	.	1	7	5	4	.	.	8	.	.	.	.	.	.	.	.	.	.	.	.	27	4	0	.	.	.	0	57
Angoulême (P. C.).	.	.	.	.	1	3	3	30	0	1	8	.	.	.	.	.	.	.	.	.	.	.	2	22	1	5	0	.	.	.	76
Barbézieux.....	1	.	.	.	2	4	1	8	4	1	15	.	.	.	.	.	.	.	.	.	.	.	.	.	.	.	.	.	.	.	36
Jonzac.....	2	3	.	.	.	20	.	6	2	3	.	.	.	.	.	.	.	.	.	.	.	.	.	24	.	.	.	.	1	2	63
Cognac.....	.	2	.	4	3	20	3	0	.	23	.	.	.	.	.	.	.	.	.	.	.	.	10	.	.	.	.	10	.	2	77
Aigre.....	.	1	4	.	4	.	25	2	2	4	1	.	.	.	.	.	.	.	.	.	.	.	3	7	2	.	.	.	3	3	61
Ruffec.....	0	1	4	.	4	0	21	2	2	4	1	.	.	.	.	.	.	.	.	.	.	.	3	7	2	.	.	.	3	2	56
Chef-Boutonne....	1	.	.	.	.	.	.	.	1	.	.	.	.	.	.	.	.	.	.	.	.	6	3	20	.	.	.	.	19	7	57
Chail.....	.	1	.	1	.	.	.	.	2	1	1	.	.	.	.	.	.	.	.	.	.	.	35	3	7	.	1	.	10	12	74
Villiers-en-Bois...	.	2	.	.	.	2	1	7	7	1	.	.	.	.	.	.	.	.	.	.	.	.	33	2	6	2	2	.	8	.	73
St-Jean d'Angely..	5	.	.	.	1	1	.	2	1	27	.	.	.	.	.	.	.	.	.	.	.	1	.	15	.	.	.	5	1	.	59
Saintes.....	5	2	.	.	.	3	2	.	1	.	.	.	.	.	.	.	.	.	.	.	.	.	.	8	.	.	.	.	12	.	33
Rochefort.....	1	9	9	0	.	3	.	1	1	1	4	.	.	.	.	.	.	.	.	.	.	.	.	.	1	.	.	.	5	.	35
Ile d'Aix.....	.	11	5	2	.	1	.	2	.	.	.	.	.	.	.	.	.	.	5	.	.	.	.	.	3	.	.	.	5	.	34
Chassiron.....	.	13	.	2	.	.	.	2	.	.	2	.	.	.	.	.	.	.	.	.	.	.	.	.	2	.	.	.	.	.	21
BASSIN DE LA GIRONDE.																															
Bassin de la Dordogne.																															
Laqueuille.....	14	24	7	13	.	14	16	24	1	13	.	.	.	.	.	.	.	.	.	.	.	.	.	11	.	.	.	.	.	.	137
La Tour d'Auvergne	.	29	.	23	6	6	17	25	27	1	9	.	.	.	.	.	.	.	.	.	.	.	4	.	9	.	.	.	.	.	156
Église-Nve-d'Entr..	.	42	.	.	2	1	23	13	19	4	8	1	.	.	.	.	.	.	.	.	.	.	6	1	7	.	3	0	.	.	130
Ussel.....	.	21	8	.	5	14	10	6	17	3	4	.	.	.	.	.	.	.	.	.	.	.	5	1	5	.	.	.	.	.	99
Aurillac (E. N.)...	19	17	.	.	.	.	18	32	16	5	.	.	.	.	.	.	.	.	.	.	.	.	23	.	.	.	.	.	.	.	130
Argentat.....	.	12	10	2	4	7	8	18	22	1	12	.	.	.	.	.	.	.	.	.	.	.	4	5	11	.	.	.	.	.	116
Beaulieu.....	.	8	9	.	.	2	12	6	22	0	16	.	.	.	.	.	.	.	.	.	.	.	5	10	19	.	.	.	.	.	109
Bretenoux.....	14	17	.	.	.	.	28	25	17	10	4	.	.	.	.	.	.	.	.	.	.	.	12	10	9	.	.	.	.	.	146
La Tronquière....	22	38	.	.	.	.	11	56	14	12	2	.	.	.	.	.	.	.	.	.	.	.	26	5	.	.	.	.	.	.	186
Gourdon.....	9	17	.	.	6	20	13	40	1	6	3	.	.	.	.	.	.	.	.	.	.	.	8	1	.	.	.	.	.	.	124
Martel.....	3	12	.	.	3	12	20	25	6	7	.	.	.	.	.	.	.	.	.	.	.	.	26	8	6	.	.	.	.	.	128

STATIONS.	1	2	3	4	5	6	7	8	9	10	11	12	13	14	15	16	17	18	19	20	21	22	23	24	25	26	27	28	29	30	TOTAL.
Bassin de la Dordogne (suite).																															
Vayrac	9	23	.	.	3	10	23	21	7	6	2	.	.	.	.	.	.	.	.	.	.	.	15	10	8	.	.	.	.	.	137
Tulle (P. C.)	.	13	3	.	8	10	20	7	30	1	12	.	.	.	.	.	.	.	.	.	.	.	5	.	11	.	.	.	.	.	120
Brive	.	22	28	.	7	7	10	11	26	1	10	.	.	.	.	.	.	.	.	.	.	.	2	3	4	.	.	.	.	.	131
Périgueux (E. N.)	0	2	.	5	2	5	11	15	2	3	2	.	.	.	.	.	.	.	.	.	.	.	0	33	.	.	.	.	0	.	81
Blanzaguet	.	.	.	.	.	.	27	.	.	12	.	.	.	.	.	.	.	.	.	.	.	.	.	30	.	.	.	.	.	.	69
Montguyon	3	6	1	.	1	8	6	.	1	1	13	.	.	.	.	.	.	.	.	.	.	.	.	28	1	.	.	.	.	.	69
Les Églisottes	.	.	11	.	5	11	4	9	3	4	3	.	.	.	.	.	.	.	.	.	.	.	.	27	2	.	.	.	.	.	78
Coutras	.	2	11	.	4	13	19	5	2	2	3	.	.	.	.	.	.	.	.	.	.	.	.	16	1	.	.	.	.	.	78
Lussac	.	4	13	.	4	14	3	7	.	3	2	.	.	.	.	.	.	.	.	.	.	.	.	4	.	.	.	.	.	13	67
St-André-de-Cubz	.	18	.	.	.	.	14	.	1	.	0	.	.	.	.	.	.	.	.	.	.	.	.	29	.	.	.	.	.	.	62
Saint-Savin	.	9	4	.	2	9	9	9	3	1	8	.	.	.	.	.	.	.	.	.	.	.	.	46	3	3	.	.	3	.	107
Bassin au Lot.																															
Le Bleymard	.	48	8	.	.	.	.	6	14	.	24	.	.	.	.	.	.	.	.	.	.	.	4	3	33	.	.	.	.	.	140
Bagnols	1	33	8	.	.	.	.	18	12	.	22	.	.	.	.	.	.	.	.	.	.	.	3	1	21	.	.	.	.	.	119
Montmirat	.	40	7	.	.	.	.	39	16	.	39	.	.	.	.	.	.	.	.	.	.	.	4	3	28	.	.	.	.	.	176
Mende (P. C.)	.	60	7	.	.	.	.	42	17	.	20	.	.	.	.	.	.	.	.	.	.	.	4	1	18	.	.	.	.	.	169
Marvéjols	.	22	4	.	.	0	5	91	7	.	30	.	.	.	.	.	.	.	.	.	.	.	10	3	15	.	.	.	.	.	187
Cam-de-la-Roche	.	57	2	.	.	.	.	68	19	.	11	.	.	.	.	.	.	.	.	.	.	.	16	5	13	.	.	.	.	.	191
St-Chély-d'Apcher	.	17	16	.	.	.	.	61	16	10	8	.	.	.	.	.	.	.	.	.	.	.	12	1	8	0	.	.	.	.	149
Le Malzieu	.	.	.	.	.	.	.	24	44	9	4	.	.	.	.	.	.	.	.	.	.	.	16	1	5	.	.	.	.	.	103
Nasbinals	.	4	14	.	.	.	12	34	35	.	10	.	.	.	.	.	.	.	.	.	.	.	34	.	18	.	.	.	.	.	161
Espalion	.	24	.	.	.	.	32	27	.	18	.	.	.	.	.	.	.	.	.	5	.	.	7	12	.	.	.	.	.	.	126
Entraygues	.	36	.	.	.	.	.	26	24	2	9	.	.	.	.	.	.	.	.	.	.	.	12	9	3	.	.	.	.	.	121
Laguiole	.	14	3	.	.	.	.	69	28	19	.	.	.	.	.	.	.	.	.	.	.	.	16	5	4	.	.	.	.	.	158
Figeac (S. hy.)	35	33	.	.	.	.	12	36	4	5	3	.	.	.	.	.	.	.	.	.	.	.	26	3	.	.	.	.	.	.	157
La Capelle-M	10	18	.	.	.	.	36	34	.	12	.	.	.	.	.	.	.	.	.	.	.	.	21	36	.	.	.	.	.	.	167
Livernon	35	18	.	.	.	.	50	45	6	7	.	.	.	.	.	.	.	.	.	.	.	.	24	40	2	.	.	.	.	.	227
Limogne	100	12	.	.	.	.	26	37	2	4	4	.	.	.	.	.	.	.	.	.	.	.	32	.	.	.	.	.	.	.	217
Saint-Géry	23	.	.	.	.	.	42	46	.	6	.	.	.	.	.	.	.	.	.	.	.	34	41	39	.	.	.	.	.	.	231
Lauzès	10	6	.	.	.	.	55	31	9	5	.	.	.	.	.	.	.	.	.	.	.	.	28	8	.	.	.	.	.	.	152
Cahors (P. C.)	.	13	0	.	.	2	53	15	20	.	6	.	.	.	.	.	.	.	.	.	.	.	6	44	.	.	.	.	.	.	159
Puy-l'Évêque	6	.	.	.	.	16	20	35	.	12	.	.	.	.	.	.	.	.	.	.	.	.	6	58	.	.	.	.	.	.	153
Fumel	5	.	.	.	26	7	22	34	5	6	.	.	.	.	.	.	.	.	.	.	.	.	7	5	13	.	.	.	.	.	130
Montflanquin	.	6	.	.	8	7	11	3	15	7	6	.	.	.	.	.	.	.	.	.	.	.	12	6	19	.	.	.	.	.	100
Villeneuve	.	7	.	.	13	10	9	6	10	9	4	.	.	.	.	.	.	.	.	.	.	.	1	7	14	.	.	.	.	.	90
Monclar d'A	.	10	.	.	9	7	11	9	1	9	3	.	.	.	.	.	.	.	.	.	.	.	4	2	29	.	.	.	.	.	94
Bassins du Tarn et de l'Aveyron.																															
Pt-de-Montvert	0	42	0	.	.	.	.	36	20	.	32	.	.	.	.	.	.	.	.	.	.	.	10	4	66	.	.	.	.	.	210
Florac	.	41	3	.	.	.	.	28	9	.	45	.	.	.	.	.	.	.	.	.	.	.	6	.	32	.	.	.	.	.	164
Cassagnas	.	39	3	.	.	.	.	34	24	.	37	.	.	.	.	.	.	.	.	.	.	.	9	3	48	.	.	.	.	.	197
Meyrueis	.	27	5	.	.	.	.	7	30	.	52	.	.	.	.	.	.	.	.	.	.	.	4	3	36	.	.	.	.	.	164
Col-du-Marquairès	0	43	2	.	.	.	.	41	20	.	56	.	.	.	.	.	.	.	.	.	.	.	5	4	45	.	.	.	.	.	216
St-Sauveur-de-P.	.	21	.	.	.	.	.	36	9	57	.	.	.	.	.	.	.	.	.	.	.	.	.	52	.	.	.	.	.	.	175
Trèves	.	.	.	.	.	.	.	.	45	.	.	44	.	.	.	.	.	.	.	.	.	.	.	5	24	2	.	.	.	.	120
Le Massegros	.	28	12	.	.	.	2	75	9	.	43	.	.	.	.	.	.	.	.	.	.	.	7	5	9	.	.	.	.	.	190
Millau	.	12	.	.	.	.	.	24	11	41	.	.	.	.	.	.	.	.	.	1	.	4	.	10	.	.	.	.	.	.	103
La Cavalerie	.	8	.	.	.	.	.	95	12	10	28	.	.	.	.	.	.	.	.	0	.	3	6	5	.	.	.	.	.	.	168
Cornus	.	5	24	.	.	.	.	61	47	.	29	2	.	.	.	.	.	.	.	.	3	.	.	9	6	.	.	.	.	.	187

STATIONS.	1	2	3	4	5	6	7	8	9	10	11	12	13	14	15	16	17	18	19	20	21	22	23	24	25	26	27	28	29	30	TOTAL.
Bassins du Tarn et de l'Aveyron (suite).																															
Le Cabaretou	.	20	.	.	.	.	10	23	.	15	.	.	.	.	.	.	.	.	.	.	.	.	25	33	.	.	.	.	.	.	126
Fraïsse	.	15	.	.	.	.	4	25	.	.	28	.	.	.	.	.	.	.	.	.	.	.	4	35	6	.	.	.	.	.	117
La Salvetat-d'A	.	29	.	.	.	.	6	30	6	.	28	.	.	.	.	.	.	.	.	.	.	.	3	9	6	.	.	.	.	.	117
Pradelles-Cab	.	16	1	.	.	.	.	23	6	1	12	2	.	.	.	.	.	.	.	.	.	.	5	6	.	.	.	.	.	.	73
Castres	.	32	.	.	.	.	.	12	16	.	13	1	.	.	.	.	.	.	.	.	.	.	11	2	.	.	.	.	.	.	87
Alban	42	45	.	.	.	.	28	30	23	7	29	.	.	.	.	.	.	.	.	.	.	.	7	3	4	.	.	.	.	.	218
Villefranche-d'Av	.	30	10	.	.	.	.	19	56	.	27	.	.	.	.	.	.	.	.	.	.	.	14	.	1	.	.	.	.	.	157
Naucelle	.	.	27	.	.	1	1	25	27	.	20	1	.	.	.	.	.	.	.	.	.	.	19	.	1	.	.	.	.	.	123
Carmaux	.	32	.	.	.	3	.	29	17	.	13	.	.	.	.	.	.	.	.	.	.	.	11	.	.	.	.	.	.	.	105
Albi (P. C.)	10	.	.	.	.	.	10	10	.	4	7	.	.	.	.	.	.	.	.	.	.	4	.	5	.	.	.	.	.	.	50
Lavaur	.	32	.	.	.	.	.	45	28	.	6	.	.	.	.	.	.	.	.	.	.	.	.	.	.	.	.	.	.	.	112
Montauban (E. N)	2	14	.	.	.	.	20	53	.	5	2	.	.	.	.	.	.	.	.	.	.	.	22	6	1	.	.	.	.	.	126
Caylus	.	16	4	.	.	0	.	2	91	.	10	.	.	.	.	.	.	.	.	.	.	.	31	2	2	0	.	.	.	.	158
Lalbenque	11	2	.	.	.	.	39	48	9	2	.	.	.	.	.	.	.	.	.	.	.	.	.	30	.	.	.	.	.	.	141
La Française	17	1	.	.	.	.	36	59	1	6	.	.	.	.	.	.	.	.	.	.	.	.	19	.	1	.	.	.	.	.	140
Bassin de la Garonne, cours supérieur, et affluents des Pyrénées.																															
Bélesta	.	10	.	.	.	.	.	9	7	5	10	8	.	.	.	.	.	.	.	.	.	.	27	.	.	2	.	.	.	.	78
Mirepoix	.	8	.	.	.	.	.	15	8	.	7	.	.	.	.	.	.	.	.	.	.	.	2	.	.	.	.	.	.	.	40
Foix (E. N.)	.	5	.	.	.	.	.	11	3	.	13	4	.	.	.	.	.	.	.	.	.	.	1	.	2	4	.	.	.	.	43
Villeneuve-Durfort	.	25	3	.	.	.	.	8	33	.	10	4	.	.	.	.	.	.	.	.	.	.	2	1	1	.	.	.	.	.	87
Royat	.	16	.	.	.	.	.	27	4	.	6	.	.	.	.	.	.	.	.	.	.	.	.	.	.	.	.	.	.	.	53
Izaut-de-l'Hôtel	.	9	.	.	.	.	.	30	19	3	16	4	.	.	.	.	.	.	.	.	.	.	.	.	2	.	.	.	.	.	82
Rieumes	.	18	12	.	.	.	.	29	20	.	9	3	.	.	.	.	.	.	.	.	.	.	6	.	2	.	.	.	.	.	99
Toulouse (Obs^re)	1	13	.	.	.	.	.	60	3	3	7	.	.	.	.	.	.	.	.	.	.	.	2	0	.	.	.	.	.	.	89
Bassin de la Garonne (R. G.) au-dessous de Toulouse; bassins du Gers et de la Baïse; bassin de la Gironde.																															
Lannemezan	.	7	6	.	.	.	.	29	19	4	28	6	.	.	.	.	.	.	.	.	.	.	0	.	3	.	.	.	.	.	102
Castelnau-Magnoac	.	16	.	.	.	.	.	38	10	13	12	.	.	.	.	.	.	.	.	.	.	.	.	12	.	.	.	.	.	.	101
Trie	.	28	.	.	.	.	.	32	30	21	19	9	.	.	.	.	.	.	.	.	.	.	5	.	15	.	.	.	.	.	159
Miélan	.	11	1	.	.	.	.	45	15	9	9	1	.	.	.	.	.	.	.	.	.	.	2	.	5	.	.	.	.	.	98
Masseube	.	57	.	.	.	.	0	35	10	7	7	2	.	.	.	.	.	.	.	.	.	.	2	.	6	.	.	.	.	.	126
Lombez	0	20	2	.	.	.	13	29	9	0	11	1	.	.	.	.	.	.	.	.	.	.	1	.	.	.	.	.	.	.	86
Mirande	.	13	.	.	.	.	.	38	3	16	.	.	.	.	.	.	.	.	.	.	.	.	.	42	.	.	.	.	.	.	112
Auch (P. C.)	.	24	.	.	.	.	.	26	13	5	1	.	.	.	.	.	.	.	.	.	.	.	3	.	.	.	.	.	.	.	72
Canals	1	17	.	.	.	2	13	54	.	.	8	.	.	.	.	.	.	.	.	.	.	.	9	.	.	.	.	.	.	.	104
Beaumont	.	31	3	.	.	.	2	21	50	1	8	.	.	.	.	.	.	.	.	.	.	.	18	2	.	.	.	.	.	.	136
Vic Fézensac	.	11	.	.	.	.	36	48	6	12	4	6	.	.	.	.	.	.	.	.	.	.	11	13	.	.	.	.	.	.	147
Eauze	.	8	.	.	14	14	3	8	14	.	25	.	.	.	.	.	.	.	.	.	.	9	.	15	.	.	.	.	.	.	109
Condom	.	13	1	.	2	15	32	33	9	8	2	.	.	.	.	.	.	.	.	.	.	.	6	2	9	.	.	.	.	.	132
Lectoure	.	45	.	.	.	2	2	29	10	6	2	.	.	.	.	.	.	.	.	.	.	.	31	.	2	.	.	.	.	.	129
Montcuq	19	8	.	.	.	2	38	50	.	9	3	.	.	.	.	.	.	.	.	.	.	.	24	.	3	.	.	.	.	.	156
Agen (P. C.)	11	.	.	8	41	14	8	18	4	7	.	.	.	.	.	.	.	.	.	.	.	2	10	7	.	.	.	.	1	.	132
La Réole	.	10	11	.	5	13	10	1	3	6	3	.	.	.	.	.	.	.	.	.	.	.	.	4	4	.	.	.	.	1	70
Sauveterre	.	16	3	.	6	27	14	8	2	4	11	.	.	.	.	.	.	.	.	.	.	.	.	7	2	.	.	.	.	0	101
Budos	1	24	11	.	8	41	1	3	1	3	2	.	.	.	.	.	.	.	.	.	.	.	.	10	33	.	.	.	.	0	137
Bordeaux (Obs^re)	1	27	5	.	1	17	13	0	1	1	9	0	.	.	.	.	.	.	.	.	.	.	.	15	3	0	.	.	.	2	96
Saint-Julien	.	12	2	1	1	.	4	13	1	12	2	.	.	.	.	.	.	.	.	.	.	.	.	42	31	.	.	.	.	.	120
Royan	2	12	.	.	.	5	.	1	2	.	5	.	.	.	.	.	.	.	.	.	.	.	.	.	1	.	.	.	7	.	35
La Coubre	.	14	1	0	.	.	.	6	2	.	1	.	.	.	.	.	.	.	.	.	.	.	.	.	2	.	.	.	6	.	32

STATIONS.	1	2	3	4	5	6	7	8	9	10	11	12	13	14	15	16	17	18	19	20	21	22	23	24	25	26	27	28	29	30	TOTAL.
BASSINS ENTRE LA GIRONDE ET LES PYRÉNÉES.																															
Petits bassins entre la Gironde et l'Adour.																															
Saint-Nicolas	1	13	2	0	.	28	.	5	2	0	10	.	.	.	.	.	.	.	.	.	.	.	.	11	.	.	.	.	18	.	91
Hourtin	10	7	6	.	.	4	.	4	3	1	6	0	.	.	.	.	.	.	.	.	.	.	.	12	.	.	.	.	18	.	71
Moutchic	5	8	6	.	.	8	4	.	2	1	21	.	.	.	.	.	.	.	.	.	.	.	.	28	3	.	.	.	13	.	97
Le Porge	1	7	11	.	0	9	2	.	1	2	10	.	.	.	.	.	.	.	.	.	.	.	.	30	4	.	.	.	11	.	88
Arès	4	10	2	.	1	25	4	.	4	2	9	.	.	.	.	.	.	.	.	.	.	.	.	46	1	.	.	.	5	.	113
Piquey	6	7	7	.	0	18	5	.	1	2	6	.	.	.	.	.	.	.	.	.	.	.	.	57	.	.	.	.	10	.	118
Audenge	6	8	1	1	1	17	2	.	1	1	11	.	.	.	.	.	.	.	.	.	.	.	.	24	1	.	.	.	1	.	74
La Salie	4	10	8	.	3	12	6	.	1	3	8	.	.	.	.	.	.	.	.	.	.	.	.	13	.	.	.	.	4	.	70
Arcachon (C. M.)	8	6	7	.	1	9	4	.	2	2	8	.	.	.	.	.	.	.	.	.	.	.	.	36	.	.	.	.	3	.	87
Belin	1	18	1	.	1	24	2	0	2	3	3	0	.	.	.	.	.	.	.	.	.	.	.	1	12	.	.	.	.	2	70
Pissos	4	13	.	.	1	55	2	.	1	3	4	.	.	.	.	.	.	.	.	.	.	.	1	4	.	.	.	.	.	.	88
Bassin de l'Adour.																															
Pic du Midi	.	4	.	.	4	1	4	33	1	10	26	1	.	.	.	.	.	.	.	.	.	.	2	7	2	1	.	.	.	.	96
Bagnères-de-Big	.	6	2	.	.	2	2	31	9	6	22	7	.	.	.	.	.	.	.	.	.	.	6	1	33	.	.	.	.	.	127
Lourdes	.	12	2	.	.	.	.	22	8	10	15	15	.	.	.	.	.	.	.	.	.	.	12	1	2	.	.	.	.	.	99
Peyranère	.	.	8	.	5	.	.	.	26	.	.	8	.	.	.	.	.	.	.	.	.	.	10	.	5	.	.	.	.	.	62
Gélan	20	.	.	.	.	9	18	.	38	.	46	18	.	.	.	.	.	.	.	.	.	5	8	.	.	.	.	.	.	.	162
Laruns	.	6	.	.	.	5	4	40	9	35	45	8	.	.	.	.	.	.	.	.	.	.	20	2	.	.	.	.	.	.	174
Bedous	9	9	.	.	.	6	4	16	15	14	54	18	.	.	.	.	.	.	.	.	.	.	13	6	5	4	.	.	.	.	173
Tarbes (P. C.)	1	9	.	.	.	1	6	30	.	10	12	.	.	.	.	.	.	.	.	.	.	.	9	.	5	.	.	.	.	.	83
Villecomtal	.	7	.	.	.	.	.	23	3	5	2	.	.	.	.	.	.	.	.	.	.	.	1	.	3	.	.	.	.	.	44
Maubourguet	.	15	4	.	.	.	19	18	44	10	4	.	.	.	.	.	.	.	.	.	.	.	4	.	9	.	.	.	.	.	127
Lescar (E. N.)	.	3	.	.	9	.	.	3	10	19	15	1	.	.	.	.	.	.	.	.	.	.	.	.	.	.	.	.	.	.	59
Pau (château)	2	1	.	.	4	.	13	18	6	20	3	.	.	.	.	.	.	.	.	.	4	.	1	.	.	.	.	.	1	1	74
Oloron	.	7	.	.	.	6	2	42	16	18	25	3	.	.	.	.	.	.	.	.	.	.	12	2	20	.	.	.	.	.	153
Mauléon	.	.	.	.	19	.	40	12	9	18	.	.	.	.	.	.	.	.	.	.	4	3	13	.	.	.	.	.	.	.	118
St-Jean-Pied-de-P.	8	.	.	.	1	.	18	12	13	10	5	.	.	.	.	.	.	.	.	.	5	2	5	.	.	.	.	.	2	.	81
Orthez	3	9	.	.	.	13	.	40	8	15	18	1	.	.	.	.	.	.	.	.	.	.	5	.	6	.	.	.	.	.	118
Riscle	.	14	.	.	.	14	10	31	11	15	4	1	.	.	.	.	.	.	.	.	.	.	10	.	11	.	.	.	.	.	121
Cazaubon	.	24	.	.	2	6	15	11	2	14	2	1	.	.	.	.	.	.	.	.	.	.	6	11	9	.	.	.	.	.	103
Mont-de-Marsan	.	30	.	.	.	12	8	1	6	17	7	12	.	.	.	.	.	.	.	.	.	.	.	3	7	.	.	.	.	1	105
Saint-Sever	2	22	.	.	.	9	2	7	8	25	10	.	.	.	.	.	.	.	.	.	.	.	10	12	3	.	.	.	.	.	110
Tartas	4	29	0	.	1	4	2	6	24	19	9	1	0	.	.	.	.	.	.	.	.	.	0	2	2	.	.	.	.	.	103
Dax (P. C.)	4	28	1	.	.	4	1	2	14	14	11	.	.	.	.	.	.	.	.	.	.	.	.	.	6	1	.	.	.	.	86
Peyrehorade	9	43	.	.	.	4	.	40	.	12	13	.	.	.	.	.	.	.	.	.	.	.	10	6	.	.	.	.	.	.	137
Biarritz (sémaph.)	4	.	.	.	.	4	.	11	39	10	.	.	.	.	.	.	.	.	.	.	.	.	.	11	.	.	.	.	.	.	79

VERSANT DE LA MÉDITERRANÉE.

BASSINS ENTRE LES PYRÉNÉES ET LE RHÔNE.

Bassins du Tech, de la Tet et de l'Agly.

Col de la Quilliane	4	8	.	.	.	.	.	15	.	10	.	.	.	.	.	.	.	.	.	.	1	1	.	12	5	.	.	.	.	.	.	56
Montlouis (C. M.)	7	9	.	.	.	.	.	18	.	16	.	.	.	.	.	.	.	.	.	.	.	11	.	21	.	.	.	.	.	.	.	82
La Preste	6	10	.	.	.	.	.	10	13	29	19	.	.	.	.	.	.	.	.	.	.	.	2	20	30	.	.	.	.	.	.	139
Prats-de-Mollo	.	15	.	.	.	.	.	19	.	24	.	.	.	.	.	.	.	.	.	.	.	.	.	26	15	.	.	.	.	.	.	99

STATIONS.	1	2	3	4	5	6	7	8	9	10	11	12	13	14	15	16	17	18	19	20	21	22	23	24	25	26	27	28	29	30	TOTAL.
Bassins du Tech, de la Tet et de l'Agly (suite).																															
Bellegarde	.	.	4	4	.	.	.	.	.	23	.	.	.	.	.	.	.	.	.	.	.	.	.	.	.	.	.	.	.	.	31
Céret	.	.	.	.	4	.	.	.	.	30	.	.	.	.	.	.	.	.	.	.	.	.	.	22	8	.	.	.	.	.	64
Prades	2	6	2	.	4	.	1	2	3	.	7	2	.	.	.	.	5	.	.	.	.	3	4	1	19	4	.	.	.	.	65
Vinça	1	16	.	.	.	.	.	17	.	5	.	.	.	.	.	.	.	.	.	.	.	6	1	16	.	.	.	.	.	.	62
Caudiès-de-St-Paul	0	8	.	.	.	.	.	6	.	4	3	.	.	.	.	.	.	.	.	.	1	1	.	9	.	.	.	.	.	.	32
Perpignan (Obsre)	1	10	.	.	.	.	.	6	.	28	1	.	.	.	.	.	.	.	.	.	3	0	2	21	.	.	.	.	.	.	73
Estagel (C. M.)	.	12	.	.	.	.	.	4	7	.	8	.	.	.	.	.	.	.	.	.	7	.	1	0	20	.	.	.	.	.	59
St-Laurent de la S.	0	6	.	.	.	.	.	24	.	15	2	.	.	.	.	.	.	.	.	.	7	.	.	25	.	.	.	.	.	.	80
Le Barcarès	.	14	.	.	.	.	.	9	.	7	9	.	.	.	.	.	.	.	.	.	3	.	.	19	.	.	.	.	.	.	62
Port-Vendres	.	14	10	.	.	.	.	.	.	.	7	1	.	.	.	.	.	.	.	.	.	.	.	.	17	1	.	.	.	.	50
Cap Béar (ph.)	16	17	.	.	.	.	.	1	.	6	2	.	.	.	.	.	.	.	.	.	.	.	1	13	1	.	.	.	.	.	57
Banyuls	.	18	19	.	.	.	.	1	.	.	8	2	.	.	.	.	.	.	.	.	.	.	.	2	19	2	.	.	.	.	70
Bassin de la Sègre.																															
Col de Puymorens	2	9	.	.	.	.	.	10	.	20	5	.	.	.	.	.	.	.	.	.	.	.	.	20	.	.	.	.	.	.	66
Angoustrine	14	.	.	.	.	.	12	2	.	8	.	.	.	.	.	.	.	.	.	.	.	7	15	4	.	.	.	.	.	.	63
Bourg-Madame	3	3	.	.	.	.	7	.	.	10	.	.	.	.	.	.	.	.	.	.	.	.	2	10	3	.	.	.	.	.	38
Bassin de l'Aude.																															
Le Bousquet	2	8	.	.	.	3	.	6	7	3	9	.	.	.	.	.	.	.	.	.	8	.	.	9	8	.	.	.	.	.	63
Mérial	2	5	.	.	.	.	.	9	4	5	13	2	.	.	.	.	.	.	.	.	3	.	.	6	4	.	.	.	.	.	52
Espezel	6	14	.	.	.	.	.	9	.	35	9	.	.	.	.	.	.	.	.	.	.	.	.	.	.	.	.	.	.	.	72
Les Fanges	8	10	.	.	.	.	.	4	.	8	10	.	.	.	.	.	.	.	.	.	.	.	.	16	4	.	.	.	.	.	61
Monthaut (h. b.)	.	13	.	.	.	6	.	.	.	6	10	.	.	.	.	.	.	.	.	.	6	2	.	11	.	.	.	.	.	.	54
Monthoumet	.	17	.	.	.	.	.	4	.	9	4	.	.	.	.	.	.	.	.	.	7	.	.	10	.	.	.	.	.	.	50
Castillon	2	7	.	.	.	.	.	2	.	1	7	.	.	.	.	.	.	.	.	.	.	.	.	11	.	.	.	.	.	.	30
Montlaur	.	8	.	.	.	.	.	8	.	6	6	5	.	.	.	.	.	.	.	.	.	.	.	10	.	.	.	.	.	.	43
Moux	.	23	.	.	.	.	.	.	.	.	11	.	.	.	.	.	.	.	.	.	.	.	.	17	.	.	.	.	.	.	52
Barbaira	1	15	.	.	.	.	.	15	.	3	5	4	3	.	.	.	.	.	.	.	.	.	.	12	.	.	.	.	.	.	57
Carcassonne (C. M.)	1	20	.	.	.	.	.	6	.	4	1	.	.	.	.	.	.	.	.	.	.	.	1	9	.	.	.	.	.	.	42
Lasbordes	.	22	.	.	.	.	9	12	.	3	5	.	.	.	.	.	.	.	.	.	.	.	.	.	.	.	.	.	.	.	50
Lespinassière	1	11	.	.	.	.	3	18	.	7	5	.	.	.	.	.	.	.	.	.	.	.	1	22	.	.	.	.	.	.	67
Caunes (h. b.)	2	7	.	.	.	.	.	10	1	6	.	.	.	.	.	.	.	.	.	.	.	.	1	12	.	.	.	.	.	.	39
Bassins de l'Orb, de l'Hérault, du Lez et du Vidourle.																															
Saint-Pons	2	18	.	.	.	.	3	27	.	4	11	.	.	.	.	.	.	.	.	.	.	.	10	29	.	.	.	.	.	.	104
Le Poujol	2	25	.	.	.	.	2	24	.	26	15	.	.	.	.	.	.	.	.	5	.	.	.	40	.	.	.	.	.	.	139
Saint-Gervais	2	.	.	.	.	.	.	15	.	.	.	.	.	.	16	.	.	.	.	.	.	.	.	18	.	.	.	.	.	.	51
Bédarieux	.	30	.	.	.	.	.	18	.	20	29	.	.	.	.	.	.	.	.	7	.	.	.	12	9	.	.	.	.	.	125
L'Escandolgue	.	.	33	.	.	.	.	24	.	3	21	.	.	.	.	.	.	.	.	.	.	.	.	22	6	.	.	.	.	.	109
Lodève	.	43	.	.	.	.	.	14	.	7	18	.	.	.	.	.	.	.	.	.	.	.	.	15	11	.	.	.	.	.	108
Le Caylar	.	32	.	.	.	.	.	30	4	20	23	.	.	.	.	.	.	.	.	.	.	.	.	9	10	.	.	.	.	.	128
Blandas	.	8	30	.	.	.	.	43	20	.	53	.	.	.	.	.	.	.	.	.	.	.	.	.	42	.	.	.	.	.	196
Le Vigan	.	33	.	.	.	.	.	30	.	.	51	.	.	.	.	.	.	.	.	.	.	.	.	50	.	.	.	.	.	.	164
Valleraugue	10	38	2	.	.	.	.	32	.	30	40	.	.	.	.	.	.	.	.	.	.	.	11	60	.	.	.	.	.	.	223
Saint-Bauzille	.	46	.	.	.	.	.	21	.	.	31	.	.	.	.	.	.	.	.	.	.	.	.	8	44	.	.	.	.	.	150
Nîmes (E. N.)	.	29	.	.	.	.	.	.	.	.	17	.	.	.	.	.	.	.	.	.	.	.	.	9	28	.	.	.	.	.	83
Lunel	.	30	.	.	.	.	.	.	.	3	.	.	.	.	.	.	.	.	.	.	.	.	.	1	22	.	.	.	.	.	56

STATIONS.	1	2	3	4	5	6	7	8	9	10	11	12	13	14	15	16	17	18	19	20	21	22	23	24	25	26	27	28	29	30	TOTAL.
Bassin de l'Orb, de l'Hérault, du Lez et du Vidourle (suite).																															
Montpellier (E. N.).	.	11	32	.	.	.	1	5	2	.	18	1	.	.	.	.	.	.	.	.	4	.	.	1	.	.	58	.	.	.	131
St-Mathieu-de-Tr..	.	46	.	.	.	.	.	22	.	20	.	.	.	.	.	.	.	.	.	.	.	.	.	41	.	.	.	.	.	.	129
Plateau de Valène .	.	58	.	.	.	.	.	7	.	.	30	.	.	.	.	.	.	.	.	.	.	.	.	7	48	.	.	.	.	.	150
Gignac.....	.	37	.	.	.	.	.	14	.	.	31	.	.	.	.	.	.	.	.	.	.	.	.	20	7	.	.	.	.	.	109
Cette (P.C.).....	.	33	.	.	.	1	.	1	5	.	13	.	.	.	.	.	.	.	.	2	.	.	.	20	.	.	.	.	.	.	75
Agde.....	.	31	.	.	.	.	.	12	8	19	10	.	.	.	.	.	.	.	.	4	.	.	.	.	36	.	.	.	.	.	120
Béziers.....	.	18	.	.	.	.	.	9	.	4	14	.	.	.	.	.	.	.	.	.	.	.	.	20	1	.	.	.	.	.	66
Capestang.....	.	18	.	.	.	.	.	6	.	22	12	.	.	.	.	.	.	.	.	.	.	.	.	28	.	.	.	.	.	.	86
BASSIN DU RHÔNE.																															
Bassin de la Saône supérieure.																															
Miélin.....	7	20	13	5	.	3	10	18	38	2	.	.	.	.	.	14	.	.	.	5	22	.	.	.	16	6	.	.	.	.	179
Belfahy.....	.	54	1	3	.	1	10	5	22	43	0	.	.	.	18	.	4	.	.	3	3	25	.	2	.	22	2	.	.	.	218
Villersexel.....	5	44	.	1	.	2	12	19	12	.	.	.	.	.	.	7	.	.	.	9	8	.	.	.	32	.	.	.	.	.	151
Montbozon.....	.	14	35	.	2	5	12	7	.	32	.	.	.	.	.	10	5	.	.	.	20	10	.	.	8	9	.	.	.	.	169
Marnay.....	.	5	16	.	7	0	10	3	24	12	0	.	.	.	.	7	.	.	.	.	0	3	.	.	19	7	.	.	.	.	113
Chaumercenne....	.	9	6	.	7	.	3	16	18	1	.	.	.	.	.	10	.	.	.	.	5	4	.	.	9	.	.	.	.	.	88
Conflandey.....	3	5	8	8	.	1	5	21	15	3	.	.	.	.	.	14	.	.	.	2	5	.	.	0	10	.	.	.	.	.	100
Saint-Remy	16	.	.	5	2	.	2	.	13	.	.	.	.	.	4	.	.	.	.	.	2	.	.	.	1	.	.	.	.	.	46
Plombières.....	.	57	.	15	0	.	7	13	47	8	6	2	.	.	.	8	.	.	.	10	15	.	0	.	6	.	7	.	.	.	201
Xertigny.....	.	8	20	.	8	1	1	8	7	5	.	.	.	.	.	11	.	.	.	.	2	.	.	11	.	.	.	.	.	.	82
Monthureux-s.-S..	.	3	6	.	9	5	10	3	13	14	.	.	.	.	.	12	.	.	.	.	.	3	.	.	.	9	.	2	.	.	89
Fontenoy-le-Ch...	.	.	11	.	9	3	.	4	26	11	4	.	.	.	.	11	3	.	.	.	3	.	.	.	6	11	.	.	.	.	100
Montdoré.....	.	2	10	.	12	2	1	1	23	16	4	.	.	.	0	11	1	.	.	1	.	4	.	.	1	12	18	1	.	.	120
Villars-le-Pautel...	1	3	7	7	.	4	4	15	15	5	.	.	.	0	.	9	.	.	.	1	4	.	.	.	12	.	.	.	.	.	87
Bourbonne-les-B..	.	2	.	.	4	7	20	9	17	14	.	.	.	.	.	9	.	.	.	.	.	1	.	.	.	17	.	.	.	.	100
La Ferté-s-Amance	.	.	3	2	4	3	4	3	5	4	.	.	.	.	.	3	.	.	.	.	.	.	.	.	.	5	.	.	.	.	36
Jussey.....	.	2	11	.	20	.	0	1	17	12	3	.	.	.	.	9	2	.	.	1	.	3	.	.	.	29	.	.	.	.	100
Chalindrey	.	6	14	.	12	5	32	1	12	13	.	.	.	.	.	9	.	.	.	.	.	2	.	.	3	8	.	6	.	.	123
Villegusien.....	.	13	15	.	16	5	44	15	3	1	.	.	.	.	.	13	.	.	.	.	.	.	.	.	6	.	.	.	.	.	131
Vaux-s.-Aubigny..	10	15	.	6	3	36	.	12	6	.	.	.	.	.	10	.	.	.	.	.	.	3	.	.	11	.	.	.	.	.	112
Is-sur-Tille.....	.	19	.	10	3	5	52	7	9	.	.	.	.	.	.	6	.	.	.	.	.	4	.	.	25	5	.	.	.	.	145
St-Seine-l'Abbaye..	.	9	7	.	17	7	25	1	8	6	4	.	.	.	.	4	.	.	.	.	.	7	.	.	2	9	.	.	.	.	108
Sombernon.....	5	14	.	4	.	5	25	5	18	.	.	.	.	.	.	5	.	.	.	.	6	1	.	.	1	10	.	.	.	.	99
Dijon (P. C.).....	.	8	1	3	6	3	33	5	14	.	.	.	.	.	.	5	.	.	.	.	6	2	.	2	5	.	.	.	.	.	93
Vonges (poud^le)...	.	3	8	.	7	1	.	6	23	6	2	.	.	.	.	7	.	.	.	.	.	9	.	.	4	8	.	.	.	.	84
Auxonne.....	.	6	7	.	8	.	2	6	20	.	.	.	.	.	.	4	.	.	.	.	.	6	.	.	2	28	.	.	.	.	89
St-Jean-de-Losne.	.	12	1	.	5	1	5	7	10	.	1	.	.	.	.	3	.	.	.	.	5	2	.	1	25	.	.	.	.	.	78
Bassin de la Saône inférieure, au-dessous du confluent du Doubs.																															
Beaune.....	0	10	0	.	10	4	12	11	5	.	.	.	.	.	.	4	.	.	.	.	1	5	.	0	32	.	.	.	.	.	96
Lons-le-S. (E. N.).	.	8	6	5	9	.	10	3	21	11	1	.	.	.	.	.	.	.	.	.	.	2	.	0	1	.	4	.	.	.	81
Cluny (E. N.).....	0	26	6	1	.	1	22	8	9	3	3	.	.	.	.	.	.	.	.	.	.	3	.	1	8	.	.	.	.	.	90
Bourg.....	.	12	.	.	.	.	13	5	9	.	.	.	.	.	.	.	.	.	.	.	.	.	.	4	6	.	.	.	.	.	49
Belleville.....	.	17	14	.	1	.	2	4	8	0	1	.	.	.	.	.	.	.	.	.	.	.	3	.	3	2	.	.	.	.	55
Trévoux.....	.	9	14	.	.	.	.	3	7	1	1	.	.	.	.	.	.	.	.	.	.	.	.	1	4	5	.	.	.	.	45
Tarare.....	.	17	10	.	5	.	.	10	7	.	2	.	.	.	.	.	.	.	.	.	.	.	1	3	10	6	.	.	.	.	71
Mont-Verdun.....	.	6	21	.	.	.	.	2	9	.	3	0	.	.	.	.	.	.	.	.	.	.	0	2	3	4	.	.	.	.	50
L'Arbresle.....	.	19	11	.	.	.	.	3	5	.	2	.	.	.	.	.	.	.	.	.	1	.	13	2	5	8	.	.	.	.	69
Ste-Foy-l'Argent...	.	19	14	.	.	.	.	7	8	.	1	.	.	.	.	.	.	.	.	.	5	.	5	5	1	.	26	.	.	.	91

STATIONS.	1	2	3	4	5	6	7	8	9	10	11	12	13	14	15	16	17	18	19	20	21	22	23	24	25	26	27	28	29	30	TOTAL.
Bassin du Doubs.																															
Mouthe	1	1	.	.	.	8	7	34	12	3	.	.	.	.	4	1	.	.	1	2	5	6	2	1	14	.	.	.	.	.	102
Pontarlier (P. C.)	.	12	26	.	15	.	5	25	25	2	2	.	.	.	.	6	3	.	.	7	.	8	4	9	6	7	.	0	.	.	162
Pont-de-Roide	.	12	54	.	11	1	.	15	36	10	1	.	.	.	.	13	9	.	.	6	.	7	9	15	.	51	.	8	.	.	256
Belfort	.	1	50	.	5	2	11	13	22	.	.	.	.	.	.	20	.	.	.	.	3	9	.	.	20	.	.	.	.	.	156
Montbéliard	.	18	40	.	3	.	4	10	25	4	7	.	.	.	.	22	.	.	.	5	3	2	.	4	.	68	4	.	.	.	219
Fort de Planoise	2	5	18	3	.	.	1	10	31	13	4	.	.	.	.	7	.	.	.	.	.	5	4	1	2	.	.	.	.	.	106
Besançon (Obs.)	.	11	13	.	1	1	20	27	22	.	.	.	.	.	.	7	.	.	.	0	0	5	.	1	8	3	.	.	.	.	119
Chailluz	9	13	.	.	2	15	15	22	22	1	.	.	.	.	.	9	.	.	.	4	5	10	.	.	15	.	.	.	.	.	143
Ornans	.	2	25	.	4	5	7	.	29	13	1	.	.	.	.	21	.	.	.	.	.	8	2	3	.	9	.	.	14	.	143
Levier	0	22	.	10	1	11	3	26	19	2	.	.	.	.	13	3	.	.	.	.	8	.	1	.	10	.	1	.	.	.	130
Bassin du Rhône proprement dit, cours moyen.																															
Col des Gets	.	7	28	.	.	.	.	3	24	7	7	10	.	.	.	.	.	.	.	3	.	.	3	.	.	.	3	.	.	.	96
Mélan	.	3	22	.	.	.	3	1	16	0	16	2	.	.	.	6	.	.	.	.	.	2	.	1	.	12	.	.	.	.	84
Chamonix	.	2	.	.	.	.	.	6	26	.	9	.	3	.	.	9	2	.	.	5	2	2	.	.	6	.	.	.	.	.	72
Sallanches	2	.	20	.	.	.	5	.	7	.	17	.	.	.	.	.	7	.	.	.	4	2	.	0	.	8	.	.	.	.	72
Bonneville	.	18	.	.	.	.	5	21	2	1	17	.	.	.	.	2	.	.	.	1	3	.	1	0	2	2	.	.	.	.	75
Annemasse	.	.	8	.	.	.	2	3	22	2	15	.	.	.	.	.	.	.	.	.	.	2	.	2	.	.	.	.	.	.	56
Gex	.	5	7	.	.	.	8	25	30	6	.	.	.	.	.	.	.	.	.	3	.	.	2	1	.	9	.	.	.	.	96
Cruseilles	.	1	14	.	.	.	2	1	18	3	15	4	.	.	.	4	.	.	.	.	3	1	.	2	.	8	.	.	.	.	75
Annecy	.	.	13	.	.	.	3	.	14	1	9	18	.	.	.	5	.	.	.	.	2	.	.	2	1	4	.	.	.	.	72
Leschaux	.	1	6	.	.	.	1	.	15	1	13	10	.	.	.	2	.	.	.	0	4	.	0	0	.	3	.	.	.	.	56
Rumilly	.	1	17	.	.	.	.	2	14	.	11	8	.	.	.	2	.	.	.	.	3	.	.	3	.	4	.	.	.	.	65
Albens	.	.	27	.	.	.	.	1	14	.	3	10	.	.	.	2	.	.	.	.	2	.	0	2	1	5	.	.	.	.	67
Chambéry	.	.	12	.	.	.	.	0	10	.	3	4	.	.	.	0	.	.	.	.	4	.	0	2	1	11	.	.	.	.	47
Lhuis	.	15	.	.	.	.	.	7	11	.	.	.	.	.	.	.	.	.	.	.	.	.	.	4	11	.	.	.	.	.	48
Belley	.	4	3	.	.	.	7	20	15	6	8	2	.	.	.	.	2	.	.	.	.	.	5	2	3	.	.	.	.	.	77
Hauteville	.	2	1	7	4	2	4	4	3	1	3	.	.	.	.	6	1	2	5	2	.	.	8	.	.	9	3	.	.	.	67
Nantua	.	5	2	.	.	.	12	12	6	11	.	.	.	.	.	1	.	.	.	.	.	.	.	1	3	1	.	.	.	.	54
Neuville-sur-Ain	.	11	2	.	.	.	5	3	6	6	1	.	.	.	.	3	.	.	.	.	.	.	.	2	5	.	.	.	.	.	44
Montluel	.	17	6	.	.	.	.	4	10	.	.	.	.	.	.	.	.	.	.	.	.	.	.	.	13	.	.	.	.	.	50
Lyon (Tête-d'Or)	.	3	18	.	.	.	.	1	12	0	1	.	.	.	.	.	.	.	.	.	.	.	.	3	.	3	.	.	.	.	41
St-Genis-Laval (Obre)	.	3	14	.	.	.	.	3	11	.	1	.	.	.	.	.	.	.	.	.	.	0	0	3	3	9	.	.	.	.	47
St Romain-en-Gal	.	1	19	.	.	.	.	1	11	0	.	.	.	.	.	.	.	.	.	.	.	1	2	4	26	.	.	.	.	.	66
Yzieux	.	19	.	.	.	0	1	8	8	0	2	.	.	.	.	.	.	.	.	7	.	4	0	3	24	.	.	.	.	.	76
La Valla	.	9	16	.	.	.	.	2	20	.	1	8	.	.	.	.	.	.	.	.	10	.	10	4	20	9	.	.	.	.	109
Mt Pilat	.	135	.	.	.	2	15	7	.	.	.	.	.	.	.	.	.	.	.	10	.	5	3	1	45	.	.	.	.	.	223
Bassin de l'Isère.																															
Mégève	.	3	16	.	.	.	6	.	14	.	12	.	.	.	.	6	.	.	.	2	3	4	.	.	.	12	.	.	.	.	80
Beaufort	.	1	10	.	.	.	4	1	11	1	2	15	.	.	.	8	.	.	.	0	4	.	.	1	.	33	.	.	.	.	91
Mt Gilbert (fort)	.	.	.	12	.	.	.	.	9	5	3	11	.	.	.	4	.	.	.	.	7	.	.	.	7	.	.	.	.	.	58
Sainte-Foy	3	.	.	.	.	.	.	6	2	.	4	3	.	.	.	2	.	.	.	.	.	.	.	.	3	9	.	.	.	.	33
Bessans	.	.	15	.	.	.	.	.	19	.	.	7	.	.	.	.	.	.	.	.	.	.	.	.	6	13	.	.	.	.	60
Modane	.	.	6	.	.	.	1	.	12	.	.	0	.	.	.	2	.	.	.	.	2	.	2	2	1	.	.	.	.	.	28
L'Esseillon (fort)	.	.	.	.	.	.	.	.	4	.	.	.	.	.	.	.	.	.	.	.	.	.	.	.	.	.	.	.	.	.	4
Bozel	.	0	6	.	.	.	0	.	10	.	.	9	.	.	.	5	.	.	.	.	3	.	11	0	0	8	.	.	.	.	53
Saint-Jean de Maur	.	.	1	.	.	15	1	2	.	.	1	.	.	.	.	3	.	.	.	.	.	.	.	.	.	.	.	.	.	.	22

STATIONS.	1	2	3	4	5	6	7	8	9	10	11	12	13	14	15	16	17	18	19	20	21	22	23	24	25	26	27	28	29	30	TOTAL.
Bassin de l'Isère (suite).																															
Saint-Jean d'Arves	.	.	2	.	.	.	6	.	10	.	6	5	.	.	.	2	0	.	.	.	3	.	.	1	3	3	.	.	.	.	41
Saint-Bonnet	.	4	3	.	.	.	.	2	33	.	.	.	.	.	.	.	.	.	.	.	.	.	.	1	15	1	.	.	.	.	59
La Mûre	.	0	10	.	.	.	11	5	.	4	.	.	.	.	.	3	.	.	.	.	.	.	.	.	14	2	.	.	.	.	49
Grenoble (E. N.)	24	.	.	.	.	.	.	9	.	.	17	.	.	.	.	1	.	.	.	3	.	0	0	3	11	2	.	.	.	.	70
La Tronche	0	16	0	.	.	.	0	8	0	1	22	.	.	.	.	4	.	.	.	1	.	.	1	6	11	.	.	.	.	.	70
Bassin de la Durance.																															
Mont-Genèvre	.	6	.	.	.	1	.	17	.	.	3	.	.	.	.	.	.	.	.	.	7	.	7	13	3	.	.	.	.	.	57
Aiguilles	.	.	.	.	.	.	.	.	.	.	.	.	.	.	.	.	.	.	.	.	.	.	.	20	15	.	.	.	.	.	35
Chorges	.	3	.	.	.	.	.	7	.	.	.	.	.	.	.	.	.	.	.	.	8	.	.	2	1	.	.	.	.	.	21
Gap (P. C.)	.	.	13	.	.	.	.	.	29	.	.	.	.	.	.	.	.	.	.	.	.	.	.	.	13	.	.	.	.	.	55
Veynes	.	.	19	.	.	.	.	.	27	.	.	.	.	.	.	.	.	.	.	.	.	.	.	.	14	3	.	.	.	.	63
Faucon	.	20	.	.	.	.	.	40	.	.	.	.	.	.	.	.	.	.	.	.	.	.	2	25	.	.	.	.	.	.	87
Serres	.	20	.	.	.	.	.	28	10	.	.	.	.	.	.	.	.	.	.	.	.	.	.	10	5	.	.	.	.	.	73
Orpierre	.	.	.	.	.	.	.	16	20	.	.	.	.	.	.	.	.	.	.	.	.	.	.	10	.	.	.	.	.	.	46
Laragne	.	22	.	.	.	.	.	29	.	.	.	.	.	.	.	.	.	.	.	.	.	.	.	15	.	.	.	.	.	.	66
Sisteron	.	.	5	.	.	.	.	.	50	.	.	1	.	.	.	.	.	.	.	.	.	1	11	2	12	.	.	.	.	.	82
St-Etienne-les-Orgues	.	9	.	.	.	.	.	10	38	.	.	.	.	.	.	.	.	.	.	.	.	.	.	.	9	.	.	.	.	.	66
Forcalquier	.	.	6	.	.	.	.	2	9	.	.	.	.	.	.	.	.	.	.	.	.	.	.	.	6	.	.	.	.	.	23
Manosque	.	10	.	.	.	.	.	.	.	.	.	.	.	.	.	.	.	.	.	.	.	.	.	10	.	.	.	.	.	.	20
La Garde	.	20	.	.	.	.	.	.	8	15	.	.	.	.	.	.	.	.	.	.	.	.	.	10	.	.	.	.	.	.	53
Apt	.	6	.	.	.	.	.	23	.	.	.	.	.	.	.	.	.	.	.	.	.	.	.	2	.	.	.	.	.	.	31
Mirabeau	.	.	2	.	.	.	.	6	7	.	.	.	.	.	.	.	.	.	.	.	.	.	.	.	10	.	.	.	.	.	25
Pertuis	.	9	.	.	.	.	9	10	.	.	.	.	.	.	.	.	.	.	.	.	.	.	2	4	.	.	.	.	.	.	34
Venelles	.	.	5	.	.	.	.	3	18	.	.	.	.	.	.	.	.	.	.	.	.	.	.	.	3	.	.	.	.	.	29
Cavaillon	.	33	.	.	.	.	.	23	.	.	.	.	.	.	.	.	.	.	.	.	.	.	.	27	.	.	.	.	.	.	83
Bassins de l'Ardèche, de la Cèze et du Gard; petits bassins de la rive droite du Rhône.																															
Privas (E. N.)	.	26	.	.	.	.	.	29	3	.	1	.	.	.	.	.	.	.	.	1	.	.	.	0	40	.	.	.	.	.	100
Montpezat	0	35	2	.	.	.	.	62	4	.	2	.	.	.	.	.	.	.	.	2	.	.	2	1	31	.	.	.	.	.	142
Prévenchères	1	46	4	.	.	.	.	30	33	.	11	.	.	.	.	.	.	.	.	.	.	.	13	2	56	1	.	.	.	.	197
Villefort	25	37	2	.	.	.	.	52	15	.	44	.	.	.	.	.	.	.	.	.	.	.	24	7	60	.	.	.	.	.	266
Mâlons	6	37	.	.	.	.	15	55	.	13	.	.	.	.	.	.	.	.	.	2	.	.	8	18	29	.	.	.	.	.	183
Vialas	.	44	.	.	.	.	.	22	44	.	34	.	.	.	.	.	.	.	.	.	.	.	27	11	58	.	.	.	.	.	240
Bessèges	3	38	.	.	.	.	16	23	.	7	.	.	.	.	.	.	.	.	.	.	.	.	20	4	6	.	.	.	.	.	117
La Grande-Combe	.	41	.	.	.	.	.	43	18	6	.	.	.	.	.	.	.	.	.	.	.	.	6	38	7	.	.	.	.	.	159
Collet-de-Dèze	2	28	6	.	.	.	.	9	26	.	25	0	.	.	.	.	.	.	.	.	.	.	13	7	55	4	.	.	.	.	175
Barre	.	36	2	.	.	.	.	28	16	.	58	.	.	.	.	.	.	.	.	.	.	.	7	.	45	.	.	.	.	.	193
St-Étienne-V.-F.	.	40	6	.	.	.	.	17	35	.	24	4	.	.	.	.	.	.	.	.	.	.	7	2	52	5	.	.	.	.	192
Lasalle	.	.	60	.	.	.	.	.	24	.	22	8	.	.	.	.	.	.	.	.	.	.	.	4	42	3	.	.	.	.	163
Alais	6	29	.	.	.	.	6	25	.	12	.	.	.	.	.	.	.	.	.	.	.	.	.	25	12	.	.	.	.	.	115
Lédenon	.	.	.	.	.	.	.	.	.	.	17	.	.	.	.	.	.	.	.	.	.	.	.	.	23	.	.	.	.	.	40
Uzès	.	10	23	.	.	.	.	.	11	.	36	.	.	.	.	.	.	.	.	.	.	.	.	.	51	3	.	.	.	.	134
Bassin du Rhône proprement dit, cours inférieur.																															
Valence (E. N.)	.	20	.	.	.	.	.	6	10	.	.	.	.	.	.	4	.	.	.	.	.	.	.	1	65	.	.	.	.	.	106
Saoû	.	43	.	.	.	.	.	.	24	.	.	.	.	.	.	.	.	.	.	.	.	.	.	.	.	42	.	.	.	.	109
Beaufort	.	37	.	.	.	0	2	14	.	.	.	.	.	.	3	.	.	.	.	.	.	.	.	32	7	.	.	.	.	.	95

STATIONS.	1	2	3	4	5	6	7	8	9	10	11	12	13	14	15	16	17	18	19	20	21	22	23	24	25	26	27	28	29	30	TOTAL.
Bassin du Rhône proprement dit, cours inférieur (suite).																															
Die	.	21	.	.	.	.	4	22	0	1	.	0	.	.	9	.	.	.	.	.	.	.	.	23	7	.	.	.	.	.	78
Châtillon	.	.	21	.	.	.	.	.	24	.	.	3	.	.	.	.	.	.	.	.	.	.	.	.	.	26	.	.	.	.	74
Jansac	.	0	26	.	.	.	.	.	32	.	0	.	.	.	.	1	.	.	.	.	.	.	.	.	21	10	.	.	.	.	90
Beaurières	.	.	.	.	.	.	.	22	18	.	1	.	.	.	.	1	.	.	.	.	.	.	.	10	10	.	.	.	.	.	62
Rosans	.	23	.	.	.	.	.	.	.	7	.	.	.	.	.	.	.	.	.	.	.	.	.	11	.	.	.	.	.	.	41
Valréas	.	34	.	.	.	.	.	24	.	.	.	.	.	.	.	.	.	.	.	.	.	.	.	20	.	27	.	.	.	.	105
Lapalud	.	35	.	.	.	.	1	18	.	.	.	.	.	.	.	.	.	.	.	.	.	.	.	2	31	.	.	.	.	.	87
Orange	.	36	.	.	.	.	.	17	.	.	.	.	.	.	.	.	.	.	.	.	.	.	.	2	29	.	.	.	.	.	84
Malaucène	.	.	26	.	.	.	.	12	18	.	.	.	.	.	.	.	.	.	.	.	.	.	.	.	30	.	.	.	.	.	86
Savoillans	.	.	27	.	.	.	.	12	25	.	.	.	.	.	.	.	.	.	.	.	.	.	.	15	0	.	.	.	.	.	79
Mt Ventoux (Obsre)	.	.	25	.	.	.	.	10	27	.	.	.	.	.	.	.	.	.	.	.	.	.	2	4	18	7	.	.	.	.	93
Sault	.	31	.	.	.	.	.	12	10	.	.	.	.	.	.	.	.	.	.	.	.	.	.	0	8	.	.	.	.	.	61
Saint-Christol	.	.	95	.	.	.	.	16	26	.	5	.	.	.	.	.	.	.	.	.	.	4	.	.	16	.	.	.	.	.	162
Murs	.	35	.	.	.	.	.	18	7	.	.	.	.	.	.	.	.	.	.	.	.	.	12	.	.	.	.	.	.	.	72
Carpentras	.	65	.	.	.	.	.	29	.	.	0	.	.	.	.	.	.	.	.	.	.	.	28	.	.	.	.	.	.	.	122
Avignon (E. N.)	.	23	.	.	.	.	0	.	4	.	.	.	.	.	.	.	.	.	.	.	.	.	.	4	11	.	.	.	.	.	42
Beaucaire	.	24	.	.	.	.	6	.	.	.	.	.	.	.	.	.	.	.	.	.	.	.	.	12	4	.	.	.	.	.	46
Saint-Remy	.	35	.	.	.	.	.	4	3	.	.	.	.	.	.	.	.	.	.	.	.	.	.	15	4	.	.	.	.	.	61
Arles	.	54	.	.	.	.	4	1	.	.	5	.	.	.	.	.	.	.	.	.	.	.	.	3	11	.	.	.	.	.	78
Sainte-Marie	.	.	16	.	.	.	.	.	.	.	2	.	.	.	.	.	.	.	.	.	.	.	.	.	37	.	.	.	.	.	55
RÉGION DE NICE.																															
Petits bassins entre le Rhône et les Alpes.																															
Pélissanne	.	.	17	.	.	.	.	.	21	2	1	.	.	.	.	.	.	.	.	.	.	.	.	4	7	.	.	.	.	.	52
Cornillon	.	.	16	.	.	.	.	11	8	.	6	.	.	.	.	.	.	.	.	.	.	.	.	.	22	.	.	.	.	.	63
Saint-Chamas	.	18	.	.	.	.	.	12	.	.	7	.	.	.	.	.	.	.	.	.	.	.	.	2	18	.	.	.	.	.	57
Port-de-Bouc	.	14	.	.	.	.	10	.	.	.	.	.	.	.	.	.	.	.	.	.	.	.	.	31	.	.	.	.	.	.	55
Saint-Antonin	.	.	.	.	.	.	20	.	.	.	.	.	.	.	.	.	.	.	.	.	.	.	.	.	8	.	.	.	.	.	28
Le Grand-Sambuc	.	.	5	.	.	.	.	8	4	.	.	.	.	.	.	.	.	.	.	.	.	.	.	2	6	.	.	.	.	.	25
Trets	.	.	4	.	.	.	.	.	6	.	.	.	.	.	.	.	.	.	.	.	.	.	.	.	4	.	.	.	.	.	14
Marseille (Obsre)	.	.	.	.	.	.	.	25	.	.	2	.	.	.	.	.	.	.	.	.	.	.	.	1	3	.	.	.	.	.	31
La Ciotat	.	.	.	.	.	.	.	5	.	.	1	.	.	.	.	.	.	.	.	.	.	.	.	.	9	.	.	.	.	.	15
Cap Sicié (sémaph.)	.	.	.	.	.	.	.	.	.	.	.	.	.	.	.	.	.	.	.	.	.	.	.	.	10	.	.	.	.	.	10
Toulon (Obsre)	.	.	.	.	.	.	.	9	.	.	0	.	.	.	.	.	.	.	.	.	.	.	0	3	11	.	.	.	.	.	23
Hyères	.	.	.	.	.	.	.	3	.	.	.	.	.	.	.	.	.	.	1	2	.	0	2	7	.	.	.	.	.	.	15
Draguignan (E. N.)	.	2	.	.	.	.	.	10	5	.	25	.	.	.	.	.	.	.	.	35	.	.	.	.	.	.	.	.	.	.	77
Cannes (P. C.)	.	.	.	.	.	.	.	1	.	.	1	.	.	.	.	.	.	.	9	.	.	1	4	.	.	.	.	.	.	.	16
Nice (Obs.)	.	0	.	.	.	.	.	3	8	.	1	.	.	.	.	0	.	.	10	.	0	1	0	2	.	0	0	.	.	.	26
Villefranche (phare)	.	.	.	.	.	.	.	.	2	.	.	.	.	.	.	.	.	.	.	4	.	.	.	.	.	.	.	.	.	.	.
CORSE.																															
Bastia	.	.	15	1	.	.	.	.	.	.	.	14	.	.	.	.	.	.	2	1	.	.	.	.	.	.	.	.	.	.	33
Ile Sanguinaire	.	.	.	.	.	.	.	.	.	.	.	4	.	.	.	.	.	.	.	.	.	.	.	.	.	.	.	.	.	.	4

OBSERVATIONS DU MOIS DE JUILLET 1891.

STATIONS.	1	2	3	4	5	6	7	8	9	10	11	12	13	14	15	16	17	18	19	20	21	22	23	24	25	26	27	28	29	30	31	TOTAL.
VERSANT DE LA MER DU NORD.																																
BASSINS DU RHIN, DE LA MEURTHE ET DE LA MOSELLE.																																
Col de Bussang	.	1	1	6	2	0	28	13	12	2	.	.	.	.	.	.	17	1	4	1	.	9	7	1	3	.	.	19	7	0	13	148
Cornimont	.	3	2	.	5	2	30	3	9	2	.	.	.	.	.	.	5	.	7	.	.	15	2	1	4	.	.	38	4	1	13	146
Basse-sur-le-Rupt	.	5	2	5	9	1	27	1	8	4	.	.	.	.	.	.	7	.	6	1	.	14	10	1	8	.	.	10	4	.	20	143
Dommartin-les-R.	.	4	2	3	11	4	19	1	5	1	.	.	.	.	.	.	18	.	3	.	.	3	5	1	3	.	0	7	4	5	16	115
Retournemer	.	3	4	5	3	1	35	2	11	7	.	.	.	.	.	.	29	.	.	5	.	12	8	2	4	.	.	22	4	3	18	178
La Hardalle	.	1	5	6	5	6	23	5	9	5	.	.	.	.	.	1	11	.	5	1	2	3	14	.	11	4	.	8	12	2	10	149
Saulcy-s.-M.	3	5	3	2	.	10	2	7	1	.	.	.	.	.	.	24	.	3	.	.	4	6	.	7	.	.	12	12	.	9	2	112
Bruyères	.	5	1	2	5	.	24	2	4	.	.	.	.	.	.	.	14	2	.	7	2	.	6	.	.	.	.	20	12	4	11	121
Épinal	4	.	2	2	.	12	12	1	1	.	.	.	.	.	.	15	.	.	3	0	.	7	2	1	.	.	22	6	2	9	2	102
Lerrain	.	.	.	3	.	.	34	.	2	.	.	.	.	.	.	.	22	.	6	.	.	3	2	1	.	.	.	12	13	3	20	121
Charmes	.	.	.	2	.	.	22	1	.	.	.	.	.	.	.	18	.	.	.	1	.	1	1	2	.	.	7	8	.	5	8	76
Rambervillers	.	3	.	3	1	1	17	0	2	1	.	.	.	.	.	2	21	.	3	.	.	5	1	0	1	0	.	11	8	14	.	94
Saint-Dié	.	4	2	3	.	1	17	1	12	.	.	.	.	.	.	25	1	.	3	.	.	8	.	9	4	.	6	9	12	4	5	126
Provenchères	.	4	1	2	2	2	15	.	8	1	.	.	.	.	.	.	27	.	4	.	.	7	9	1	8	.	.	12	24	.	10	127
Senones	.	1	.	6	2	9	18	0	8	.	.	.	.	.	.	.	15	9	4	.	.	3	8	.	6	.	1	11	11	.	10	122
Vexaincourt	.	.	.	3	4	8	22	2	3	1	.	.	.	.	.	.	12	10	2	.	2	.	18	1	10	.	.	10	10	2	18	138
Baccarat	0	1	2	.	.	10	22	1	2	.	.	.	.	.	.	1	17	.	5	.	.	6	.	4	.	.	.	13	11	22	3	120
Morivillers	0	.	.	1	0	.	.	18	.	2	.	.	.	.	.	.	8	2	.	.	.	2	0	.	1	.	.	10	10	.	11	65
Vézelise	.	.	.	.	.	.	17	.	.	1	.	.	.	.	.	.	2	.	1	.	.	.	.	.	.	.	.	.	18	.	8	47
Allain	.	.	.	.	.	2	16	.	.	5	.	.	.	.	.	.	18	.	2	.	1	.	.	.	.	.	4	0	24	0	9	81
Neuves-Maisons	.	.	.	5	1	1	22	.	5	.	.	.	.	.	.	.	3	1	3	.	.	.	0	.	3	0	.	2	13	.	8	67
Lunéville	.	.	.	2	2	.	9	.	5	.	.	.	.	.	.	.	4	1	.	0	.	4	.	4	.	.	.	13	14	9	6	73
Blamont	.	.	.	2	4	.	18	2	1	2	.	.	.	.	.	.	8	3	12	.	.	2	.	12	.	.	.	4	13	.	5	87
Paroy	.	.	.	.	2	4	20	.	2	.	.	.	.	.	.	.	10	2	.	.	.	1	.	.	5	6	5	1	14	.	6	78
Tomblaine (E. ag.)	0	.	1	1	.	4	13	.	3	1	.	.	.	.	.	.	1	.	2	.	.	1	1	1	2	1	.	3	15	.	5	55
Nancy (Faculté)	0	.	1	1	.	5	17	.	3	1	.	.	.	.	.	.	1	.	3	.	.	2	1	0	3	1	.	4	12	.	4	59
Amance	.	.	0	0	.	6	20	.	2	.	.	.	.	.	.	.	.	.	1	.	.	10	.	.	1	4	.	3	18	.	5	70
Toul		.	.	.	.	.	26	.	2	2	.	.	.	.	.	.	1	.	.	.	.	5	.	.	2	.	4	.	22	.	8	71
Rogéville	.	.	.	0	.	7	21	.	3	0	.	.	.	.	.	.	0	7	3	.	.	7	2	0	3	.	.	7	7	0	6	73
Nomény	.	.	1	2	.	2	12	.	1	.	.	.	.	.	.	.	.	.	4	.	.	2	.	3	5	.	.	2	6	.	4	44
Euvezin	2	.	.	.	.	15	.	1	.	.	.	.	.	.	.	.	.	12	7	.	.	4	.	.	.	4	1	2	7	1	12	68
Fleury	.	1	1	2	.	7	5	.	5	.	1	1	.	.	.	.	3	4	1	2	1	.	.	9	15	6	5	13	5	9	9	103
Amel	3	.	.	.	.	4	2	.	18	1	1	.	.	.	.	.	4	6	3	5	.	7	2	13	5	.	12	12	.	16	8	122
Mance	1	.	.	.	1	2	27	.	9	2	.	.	.	.	.	.	.	3	8	.	.	.	12	2	1	.	.	8	13	2	15	106

STATIONS.	1	2	3	4	5	6	7	8	9	10	11	12	13	14	15	16	17	18	19	20	21	22	23	24	25	26	27	28	29	30	31	TOTAL.
BASSINS DE LA MEUSE, DE LA CHIERS ET DE LA SAMBRE.																																
Clefmont	.	.	.	.	2	.	23	.	5	.	.	.	.	.	.	.	5	2	3	.	.	6	5	.	.	.	7	10	7	2	12	89
Lamarche (C. M.)	.	.	.	5	.	.	19	.	6	.	.	.	.	.	.	.	8	6	5	.	.	4	.	.	.	.	14	.	9	.	19	95
Contrexéville	.	.	.	4	2	.	34	.	.	.	.	.	.	.	.	.	13	.	.	.	.	.	.	.	1	.	3	15	12	.	19	104
Beaufremont	.	.	.	1	.	.	25	1	5	0	.	.	.	.	.	.	18	2	4	.	.	3	2	.	2	.	.	10	9	1	13	96
Châtenois	.	.	.	.	.	.	40	2	4	.	.	.	.	.	.	.	9	4	1	.	.	3	.	.	.	.	10	3	6	.	16	98
Neufchâteau	.	.	0	.	12	18	.	5	0	.	.	.	.	.	.	24	.	2	.	.	.	4	1	2	.	2	8	6	0	18	6	109
Vouthon-Bas	.	.	1	.	.	.	37	.	6	1	.	.	.	.	.	.	12	1	3	.	.	.	1	1	1	.	1	1	29	2	7	104
Commercy (P. C.)	3	.	.	.	.	3	.	24	.	.	.	.	.	.	.	.	1	.	1	0	1	.	.	.	.	.	.	1	5	2	5	46
Les Kœurs	2	.	.	.	.	5	18	.	3	.	.	.	.	.	.	.	.	9	4	.	.	9	9	9	3	0	.	.	7	13	16	107
Consenvoye	2	.	.	.	.	.	12	4	8	.	.	.	.	.	.	.	4	4	6	.	.	5	1	2	1	.	.	11	11	18	3	92
Damvillers	.	.	.	.	.	3	10	4	10	.	.	.	.	.	.	2	7	2	1	.	.	7	1	10	.	0	6	8	10	18	15	113
Hussigny	10	.	.	.	.	4	14	0	8	5	6	.	.	.	.	.	5	3	4	4	.	6	2	.	.	1	12	8	15	13	3	123
Montmédy	3	.	.	.	.	1	19	.	3	4	.	.	.	.	.	.	2	.	3	.	1	3	.	.	6	.	.	9	10	13	3	80
Pouilly	.	.	.	2	.	2	16	.	1	.	.	.	.	.	.	.	9	30	2	.	.	3	2	.	.	.	5	5	9	.	13	99
Mouzon	3	.	.	.	2	18	1	2	1	.	.	.	.	.	.	.	.	.	24	.	.	1	.	1	.	.	.	18	13	9	4	97
Saint-Aignan	0	.	2	.	.	8	34	6	5	.	1	.	.	.	.	.	.	1	9	.	.	9	.	4	1	.	2	5	1	13	9	111
Saint-Marcel	0	.	6	9	.	6	14	0	8	.	.	.	.	.	.	.	.	1	24	.	.	.	6	8	0	.	.	7	4	11	5	111
Gespunsart	1	.	4	.	.	6	12	2	9	.	1	.	.	.	.	.	.	.	11	.	.	2	1	7	.	.	.	10	5	10	3	84
Maubert-Fontaine	.	10	.	.	11	16	6	6	.	.	.	.	.	.	.	.	5	7	.	.	3	.	3	.	.	.	19	.	10	.	5	101
Fumay	6	.	.	4	.	4	36	5	14	.	.	.	.	.	.	.	.	31	20	.	.	4	.	7	.	.	.	17	.	.	9	157
Avesnes (C. M.)	.	.	.	.	.	.	.	.	.	1	.	.	.	.	.	.	.	.	7	19	2	.	1	4	.	.	.	9	.	.	1	44
Landrecies	6	1	.	.	5	27	2	5	1	.	.	.	.	.	.	.	15	13	6	.	3	1	3	.	.	.	26	.	7	2	4	127
BASSINS DE L'ESCAUT, DE LA LYS, DE L'YSER ET DE L'AA.																																
Cambrai	2	.	1	4	.	2	20	4	2	0	.	.	.	.	.	.	.	24	48	6	.	.	2	2	.	.	.	14	.	5	12	146
Quesnoy (C. M)	8	.	0	.	.	18	3	4	.	.	.	.	.	.	.	.	7	7	22	0	2	2	1	.	.	.	18	.	2	7	7	107
Valenciennes	5	.	2	0	3	19	5	7	1	0	.	.	.	.	.	.	23	37	5	.	2	.	3	.	.	.	15	.	7	2	4	140
Douai (C. M.)	26	0	3	2	2	26	8	5	1	1	1	.	.	.	.	.	3	3	46	.	3	1	2	.	.	.	17	.	.	3	5	158
Arras (St. agr.)	0	8	0	0	2	12	6	2	1	.	.	.	.	.	.	.	3	46	0	.	3	1	1	0	.	.	9	.	3	2	6	105
Lille (C. M.)	.	3	1	.	.	0	9	5	7	1	.	.	.	.	.	.	.	.	.	34	.	1	.	3	.	.	.	21	.	8	0	93
Laventie	10	0	.	.	1	8	1	11	1	1	.	.	.	.	.	.	0	44	.	.	14	0	8	.	.	.	5	0	8	1	13	128
Allouagne	.	12	3	.	.	1	4	6	5	2	1	.	.	.	.	.	.	.	2	2	.	.	.	.	.	1	2	3	4	3	1	52
Cassel (C. M.)	4	3	.	.	.	.	5	6	12	.	.	.	.	.	.	.	.	.	20	.	2	0	2	.	.	.	3	4	1	18	12	92
Godewaerswelde	.	7	.	.	.	.	6	5	4	.	.	.	.	.	.	.	.	.	45	.	.	5	3	.	.	.	.	10	.	13	1	99
Dunkerque (P. C.)	1	.	.	.	1	2	0	2	.	.	.	.	.	.	.	.	.	6	8	.	1	.	1	.	.	.	16	.	5	.	1	44
Oye	.	.	.	0	1	4	2	9	.	.	.	.	.	.	.	.	2	10	.	.	.	.	2	.	.	.	14	.	7	3	11	66
Calais (C. M.)	.	.	.	.	.	4	2	10	.	.	.	.	.	.	.	.	.	.	9	.	.	.	.	.	3	1	26	.	10	17	5	88

VERSANT DE LA MANCHE.

BASSINS DE LA CANCHE, DE LA SOMME, DE LA BÉTHUNE, ETC.																																
Nesles	7	.	.	11	.	7	.	16	0	0	.	.	.	.	.	.	.	.	22	1	.	6	0	3	.	.	.	11	0	4	2	91
Sainte-Émilie	12	.	6	.	.	2	24	.	6	2	.	.	.	.	.	.	.	.	12	39	7	.	.	5	1	.	.	8	.	6	4	134
Rosières	7	.	2	0	.	6	17	4	1	.	1	.	.	.	.	.	.	6	28	4	.	19	.	1	1	.	0	4	.	3	4	108
Moreuil	.	.	2	.	1	4	10	4	2	.	0	.	.	.	.	.	.	2	13	.	.	24	1	0	0	.	4	4	0	3	3	77
Amiens (St. agr.)	.	3	.	1	1	20	8	3	0	0	.	.	.	.	.	.	4	10	2	.	3	1	0	.	.	0	5	.	2	1	9	74
Magnicourt-s.-C.	18	1	.	.	4	13	17	4	.	0	.	.	.	.	.	.	1	18	4	.	2	.	0	.	.	.	11	.	7	.	11	111
Valhuon	8	.	.	.	4	10	4	9	0	.	.	.	.	.	.	0	4	16	.	.	0	.	2	0	.	.	8	.	11	3	6	85

STATIONS.	1	2	3	4	5	6	7	8	9	10	11	12	13	14	15	16	17	18	19	20	21	22	23	24	25	26	27	28	29	30	31	TOTAL.
BASSINS DE LA CANCHE, DE LA SOMME, DE LA BÉTHUNE, ETC. (suite).																																
Guigny	3	.	.	.	1	.	3	5	2	.	.	.	.	.	.	.	4	9	.	.	2	1	3	.	.	.	.	.	15	1	6	55
Hucqueliers	.	.	0	.	4	7	0	5	1	.	.	.	.	.	.	.	.	10	.	.	.	.	7	.	.	0	15	.	20	3	.	72
Desvres	.	.	.	.	.	4	3	3	5	3	.	.	.	.	.	.	.	.	9	.	.	.	.	6	.	.	14	1	.	10	12	70
Cap Gris-Nez	.	.	.	.	.	1	5	2	13	3	.	.	.	.	.	.	.	.	9	.	.	.	.	1	.	.	.	9	.	10	6	59
Boulogne (C. M.)	.	.	.	.	.	2	2	1	3	1	.	.	.	.	.	.	.	.	8	.	0	.	.	3	.	.	0	11	.	6	1	39
Samer (C. M.)	.	.	.	.	2	4	4	.	.	.	.	.	.	.	.	.	.	.	.	.	.	.	4	.	.	.	12	3	.	.	8	37
Le Touquet	.	.	4	3	.	4	2	8	.	.	.	.	.	.	.	.	.	.	.	.	.	.	.	.	.	11	.	4	9	1	4	50
Forest-l'Abb. (h.b.)	.	6	.	.	.	2	17	1	2	.	.	.	.	.	.	.	.	25	14	.	.	4	.	.	.	.	.	3	.	6	.	80
Millencourt	1	.	3	.	.	4	13	4	3	.	.	.	.	.	.	.	.	32	24	3	.	5	2	2	.	.	.	6	.	6	5	113
Saint-Riquier	.	17	1	.	.	3	25	2	3	1	.	.	.	.	.	.	.	13	12	11	0	15	0	0	0	.	5	.	.	4	8	122
St-Valery-s.-Somme	.	3	2	.	.	2	11	.	1	1	.	.	.	.	.	.	.	14	9	.	1	1	.	.	.	.	1	6	.	8	3	63
Eu	5	1	2	.	1	16	3	4	.	.	.	.	.	.	.	.	.	1	8	.	5	.	.	.	.	.	4	.	2	.	.	52
Aigneville	.	12	2	.	.	3	16	9	5	.	.	.	.	.	.	.	.	9	6	.	.	5	.	.	.	.	.	5	.	6	1	79
Blangy-s.-B	10	6	.	.	3	7	7	5	.	.	.	.	.	.	.	.	.	3	7	.	7	.	.	.	.	.	7	.	3	8	.	73
Beaucamps	.	.	.	.	.	3	14	.	.	.	.	.	.	.	.	.	12	.	8	.	.	11	.	1	.	.	.	.	7	.	6	63
Cempuis	2	.	5	.	1	18	3	2	2	.	.	.	.	.	.	.	1	1	15	.	1	4	.	.	.	.	2	1	1	12	.	68
Aumale	.	.	.	.	5	13	2	4	.	.	.	.	.	.	.	.	3	5	6	.	3	.	.	.	.	.	6	.	.	10	.	57
Londinières	6	1	2	.	1	8	4	3	.	.	.	.	.	.	.	.	2	2	6	.	1	1	.	1	.	.	12	1	4	9	2	66
Dieppe	2	.	2	.	1	6	1	3	.	.	.	.	.	.	.	.	.	.	5	.	2	.	0	.	.	.	1	1	1	5	1	31
St-Valery-en-Caux	.	0	.	.	1	7	0	2	.	.	.	.	.	.	.	.	.	10	7	.	0	.	.	0	.	.	4	.	2	3	.	36
Goderville	.	.	.	2	2	8	2	8	1	.	.	.	.	.	.	.	.	15	3	.	1	.	.	.	.	.	3	.	4	3	.	52
BASSIN DE LA SEINE.																																
Bassin de l'Yonne.																																
Bas-Folin	.	.	5	.	.	.	23	.	.	.	.	.	.	.	.	4	10	.	6	.	.	2	7	.	.	.	6	13	2	5	15	98
La Croisette	.	.	6	.	.	1	16	.	.	.	.	.	.	.	.	3	15	.	3	.	.	1	6	.	.	.	3	13	2	5	14	88
Pommoy	.	.	3	1	1	1	11	1	.	.	.	.	.	.	.	3	8	.	3	.	.	1	6	.	.	.	1	10	1	3	9	63
Château-Chinon	.	.	3	0	.	.	7	.	.	2	.	.	.	.	.	3	9	.	12	.	.	2	10	.	.	.	5	13	1	3	10	81
Clamecy (P. C.)	2	.	3	.	.	.	7	.	.	.	.	.	.	.	.	.	7	.	17	.	.	4	2	.	.	.	8	4	7	.	6	66
Vézelay (C. M.)	0	.	.	.	1	.	6	.	.	.	.	.	.	.	.	3	.	23	.	.	6	2	0	.	8	.	2	4	1	9	1	66
Avallon	.	.	.	.	1	1	8	.	.	.	.	.	.	.	.	.	2	.	16	.	.	4	2	.	.	.	5	2	5	.	9	55
Quarré-les-Tombes	0	0	1	1	0	4	.	.	.	.	.	.	.	.	.	11	.	11	.	.	5	11	1	1	.	3	3	11	1	5	.	69
Saulieu	.	1	1	.	.	6	.	.	.	.	.	.	.	.	.	20	3	.	3	.	2	8	.	.	.	.	3	3	3	3	1	57
Époisses	.	.	1	1	.	1	8	1	.	.	.	.	.	.	.	.	26	.	9	.	.	3	3	0	0	.	4	1	5	.	12	75
Semur	.	1	.	1	1	1	10	.	.	0	.	.	.	.	.	11	.	13	0	.	3	5	.	0	0	1	5	5	0	9	.	66
Marigny-le-C	.	.	.	1	.	2	6	.	.	.	.	.	.	.	.	.	18	.	7	.	.	7	7	.	.	.	7	4	3	.	6	66
Montbard	.	.	.	.	.	15	.	.	.	.	.	.	.	.	.	7	.	.	9	.	8	4	.	.	.	.	12	.	.	13	1	69
Ravières	.	.	1	.	.	13	.	.	.	.	.	.	.	.	.	7	.	15	.	.	5	2	.	2	.	7	7	15	0	9	2	84
Massangis	.	.	0	.	.	24	.	.	0	.	.	.	.	.	.	11	.	12	.	.	11	2	1	0	.	7	8	5	1	11	0	94
Courson	.	1	.	.	.	21	.	.	.	.	.	.	.	.	.	11	.	10	.	.	3	4	.	.	.	8	4	6	.	5	0	73
Auxerre (C. M.)	.	0	0	0	0	8	.	.	0	.	.	.	.	.	.	7	0	11	0	.	4	17	1	.	0	.	21	3	0	3	3	79
Chablis (C. M.)	.	0	1	0	0	11	.	.	.	.	.	.	.	.	.	6	.	14	0	.	3	16	2	.	.	6	17	7	0	1	0	84
Tonnerre (C. M.)	.	1	3	.	0	9	.	.	.	.	.	.	.	.	.	7	.	.	14	.	2	11	2	.	.	5	6	9	1	6	0	76
Flogny	.	.	1	.	0	8	.	.	.	.	.	.	.	.	.	38	.	15	.	.	2	3	1	1	.	5	17	7	.	5	2	105
Aillant	0	.	.	.	0	11	.	.	.	.	.	.	.	.	6	.	.	23	.	.	13	2	.	.	.	6	7	10	.	5	1	84
Joigny (C. M.)	8	.	.	.	.	5	.	.	.	.	.	.	.	.	.	4	.	21	.	.	4	1	.	.	.	5	5	7	5	.	3	69
La Roche	.	.	.	.	.	9	.	.	.	.	.	.	.	.	.	7	.	18	.	.	3	1	2	.	.	4	9	4	3	2	5	67
Chailley	18	.	.	.	1	13	0	0	.	.	.	.	.	.	.	4	.	20	.	.	3	2	2	.	.	.	6	6	3	2	3	84

STATIONS.	1	2	3	4	5	6	7	8	9	10	11	12	13	14	15	16	17	18	19	20	21	22	23	24	25	26	27	28	29	30	31	TOTAL.
Bassin de l'Yonne (suite).																																
Chessy	4	.	.	.	.	.	9	.	.	.	.	.	.	.	.	.	5	.	19	.	.	1	.	2	.	.	.	14	15	.	5	76
Cerisiers	3	.	.	1	1	18	.	.	.	.	.	.	.	.	.	2	1	3	.	.	5	3	1	0	.	2	4	9	1	7	5	66
St Julien-du-Sault	9	.	.	.	0	10	.	.	.	.	.	.	.	.	.	.	.	36	.	0	3	4	2	.	.	3	2	5	2	4	21	102
Sens (St-Martin)	.	8	.	.	.	.	12	.	.	.	.	.	.	.	.	.	.	.	20	.	.	.	.	2	.	.	.	6	9	.	6	64
Villeneuve-l'Arch.	3	.	.	.	.	22	.	.	.	.	.	.	.	.	.	0	.	2	20	.	1	2	2	0	.	5	1	13	3	6	6	86
Bassin de la Seine supérieure.																																
Chanceaux	.	.	.	.	.	.	20	.	1	.	.	.	.	.	.	.	15	.	.	6	.	12	7	.	.	.	.	12	.	12	.	85
Baigneux-les-Juifs	.	.	.	.	.	19	.	.	.	.	.	.	.	.	.	14	.	.	.	.	9	11	.	.	.	.	10	3	2	11	.	79
Châtillon-s.-Seine	.	.	.	.	.	.	14	.	.	.	.	.	.	.	.	.	26	.	16	.	.	4	2	.	.	.	14	6	10	1	8	101
Laignes	.	.	.	1	.	12	.	.	.	.	.	.	.	.	.	6	.	.	11	.	2	5	.	1	.	.	15	6	.	5	6	70
Nicey	.	.	.	.	.	12	5	.	.	.	.	.	.	.	.	3	.	.	13	.	.	4	.	.	1	.	19	.	7	5	3	72
Vix	.	.	.	1	.	18	.	.	.	.	.	.	.	.	6	.	.	5	.	.	6	5	.	1	.	18	13	.	2	4	.	79
Brion-s.-Ource	.	.	.	.	.	1	16	0	1	.	.	.	.	.	.	.	5	.	9	.	.	4	3	2	.	.	13	4	9	.	10	77
Autricourt	.	.	.	.	.	.	.	.	.	.	.	4	.	.	.	.	.	.	12	.	9	8	7	5	8	.	.	28	22	10	9	122
La Ferté-s.-Aube	.	.	.	.	3	2	20	.	.	.	.	.	.	.	.	.	.	.	10	.	.	11	.	.	.	.	26	.	4	7	.	83
Bar-s.-Aube	.	.	1	.	.	.	9	.	3	.	.	.	.	.	.	.	4	9	10	.	.	1	1	4	.	1	6	2	31	.	4	86
Vendeuvre (P. C.)	4	.	.	.	.	.	24	.	2	.	.	.	.	.	.	.	.	.	14	.	.	.	2	3	1	.	.	5	26	.	2	83
Bar-sur-Seine	1	.	3	.	4	0	22	.	3	0	.	.	.	.	.	.	6	.	14	2	.	4	2	6	1	1	5	5	11	0	5	93
Barberey	1	2	.	.	.	.	31	.	2	.	.	.	.	.	.	.	.	.	21	.	.	.	4	2	.	.	1	8	8	0	4	84
Villacerf	4	.	.	.	.	.	13	.	.	.	.	.	.	.	.	.	.	.	28	.	.	.	.	4	.	.	3	.	18	.	9	79
Chaumesnil	12	3	.	.	.	2	21	.	5	.	.	.	.	.	.	.	1	.	4	.	.	.	2	3	.	.	.	6	11	.	3	73
Épothémont	11	1	.	.	2	27	.	1	2	.	.	.	.	.	.	.	1	.	10	.	.	.	.	3	.	.	3	7	.	2	3	75
Ceffonds	15	2	.	.	.	2	25	.	4	.	.	.	.	.	.	.	.	.	9	.	.	.	.	7	.	.	1	1	13	.	4	83
Arcis-sur-Aube	5	.	.	.	.	.	23	.	.	.	.	.	.	.	.	.	.	.	29	.	.	.	.	18	.	.	.	.	5	2	6	88
Fay	1	0	.	.	.	1	24	.	1	.	.	.	.	.	.	.	.	.	26	.	.	.	2	1	1	.	.	0	13	9	2	81
Soligny	3	.	.	.	.	11	.	.	.	.	.	.	.	.	.	.	.	.	23	.	.	.	7	.	.	.	.	.	11	10	.	65
Conflans-s.-Seine	2	.	.	.	.	.	12	.	3	.	.	.	.	.	.	.	.	.	16	.	.	.	.	2	.	.	.	.	4	10	3	52
Bassin de la Seine, entre Montereau et le confluent de l'Oise.																																
Étampes	.	.	.	.	.	.	7	.	.	.	.	.	.	.	.	1	.	.	10	.	2	6	.	.	.	.	.	3	6	4	.	39
Saint-Chéron	.	.	.	.	.	2	5	.	.	.	.	.	.	.	.	.	.	.	.	.	1	.	.	1	.	.	.	.	.	2	7	18
Melun (E. N.)	.	.	1	.	.	2	.	.	.	.	.	.	.	.	.	.	.	3	.	.	2	.	.	.	.	.	1	.	.	2	1	12
Fontainebleau (E.A.)	3	.	.	.	.	.	18	.	1	.	.	.	.	.	.	.	.	.	18	.	0	.	.	.	.	.	.	.	6	3	3	52
Saclay	1	.	3	0	1	12	2	0	3	.	.	.	.	.	.	.	.	0	12	.	1	0	1	.	.	.	1	19	3	4	6	69
Rambouillet	.	.	.	.	.	.	17	.	.	.	.	.	.	.	.	.	15	.	.	.	5	1	.	2	.	.	1	.	10	5	4	60
Le Perray	.	.	2	1	.	14	.	.	3	.	.	.	.	.	.	.	.	.	12	.	4	5	2	.	.	.	2	13	4	6	.	68
Satory	0	.	3	.	0	27	1	.	2	0	.	.	.	.	.	0	.	.	3	.	4	4	1	.	.	.	.	5	.	2	3	55
Versailles (eaux)	0	.	4	.	.	10	4	0	2	.	.	.	.	.	.	.	.	.	14	0	11	2	1	.	.	.	0	6	3	2	2	62
Meudon	1	.	5	.	.	14	.	.	4	.	.	.	.	.	.	.	.	.	17	.	10	0	1	.	.	.	.	7	3	2	1	66
Paris (Obs., cour)	1	.	6	.	.	.	11	.	2	.	.	.	.	.	.	.	.	.	16	.	3	7	.	1	.	.	.	2	7	0	3	59
Paris (Montm.)	0	.	4	.	0	8	3	0	2	.	.	.	.	.	.	.	.	2	15	.	3	3	0	.	.	.	0	2	1	1	2	48
Paris (B. C. M.)	0	.	4	.	.	.	11	.	2	.	.	.	.	.	.	.	.	.	18	.	3	9	1	1	.	.	.	.	5	0	3	57
Bassin de la Marne.																																
Langres (M. Raclot)	.	.	.	1	.	1	20	1	2	0	.	.	.	.	.	.	5	0	2	.	1	3	3	0	.	.	7	7	5	1	15	73
Richebourg	.	.	.	.	.	2	23	3	2	3	.	.	.	.	.	.	2	3	2	.	.	7	5	1	.	.	.	16	7	1	14	91
Chaumont (E. N.)	.	.	.	.	.	12	35	1	3	.	.	.	.	.	.	7	.	.	3	.	.	3	1	1	.	.	16	1	4	8	4	98
Saint-Bon	.	.	.	0	.	1	22	.	4	3	.	.	.	.	.	7	38	2	15	.	.	.	3	2	.	.	7	8	28	3	3	146

STATIONS.	1	2	3	4	5	6	7	8	9	10	11	12	13	14	15	16	17	18	19	20	21	22	23	24	25	26	27	28	29	30	31	TOTAL.
Bassin de la Marne (suite).																																
Colombey	.	.	1	.	0	3	39	.	2	1	.	.	.	.	.	.	17	1	12	.	.	.	2	3	1	.	5	9	8	1	8	113
Andelot	.	.	.	.	.	0	19	.	4	1	.	.	.	.	.	.	3	1	.	3	.	.	4	.	.	.	6	3	7	.	11	61
Aillianville	.	.	1	.	.	1	33	.	7	2	.	.	.	.	.	.	8	3	4	.	1	1	3	2	0	.	2	9	5	1	17	100
Trampot	.	.	.	.	.	.	34	.	6	2	.	.	.	.	.	.	4	2	5	.	.	.	2	.	1	.	.	7	22	.	12	97
Joinville	.	.	1	.	1	.	29	.	5	.	.	.	.	.	.	.	10	20	7	.	2	.	8	4	2	2	.	9	11	2	3	116
Vassy	1	.	0	.	4	1	16	.	6	.	.	.	.	.	.	.	0	.	10	.	.	0	0	6	0	1	.	2	15	1	6	70
Demange-aux-Eaux	5	.	.	1	.	.	36	.	7	2	.	.	.	.	.	.	4	.	3	.	.	7	2	0	3	.	.	4	17	.	3	94
St-Dizier (la Neuv.)	15	.	.	1	11	13	.	4	.	.	.	.	.	.	.	.	1	8	.	.	.	.	.	4	1	.	3	17	.	9	3	90
Bar-le-Duc (P. C.)	5	.	.	.	.	3	17	.	2	.	.	.	.	.	.	.	.	3	5	.	1	6	24	4	4	.	.	10	8	1	13	106
Sermaize	5	.	.	.	.	3	23	.	3	.	.	.	.	.	.	.	.	1	7	.	.	5	22	3	3	.	.	10	12	2	13	111
Thiéblemont (C. M.)	3	.	.	.	.	5	32	.	2	.	.	.	.	.	.	.	.	.	11	.	.	12	7	3	1	.	.	12	10	.	11	109
Vitry-le-François	4	.	.	.	.	20	.	2	.	.	.	.	.	.	.	.	.	.	9	.	.	17	2	.	.	.	7	7	.	10	3	81
Vavray-le-Petit	2	0	.	0	0	4	15	.	3	.	.	.	.	.	.	.	.	7	10	.	1	21	4	8	1	.	.	1	8	3	13	102
Vanault-le-Châtel	2	.	.	.	0	3	16	.	2	.	.	.	.	.	.	.	.	33	11	.	1	13	2	1	1	.	.	1	8	4	7	105
St-Mard-s.-le-M. (b.)	3	.	.	.	3	4	10	.	2	.	.	.	.	.	.	.	.	10	10	.	.	7	0	5	2	0	.	1	13	6	7	83
Sommesous	.	.	.	.	2	21	.	4	.	.	.	.	.	.	.	.	.	23	.	.	3	3	4	.	.	.	.	3	3	6	.	72
Montmirail	4	.	.	.	.	6	8	.	.	.	.	.	.	.	.	.	.	.	12	.	.	19	.	.	.	.	.	5	4	4	4	66
Vertus	2	.	0	.	.	0	14	.	1	.	.	.	.	.	.	.	.	.	11	1	.	2	1	1	1	.	.	1	2	3	.	40
Montmort	2	1	3	.	.	2	9	.	2	.	.	.	.	.	.	.	.	.	12	.	.	6	3	2	.	.	.	3	8	4	1	58
Épernay	1	1	3	.	.	0	9	.	4	.	.	.	.	.	.	.	11	.	10	.	.	9	4	3	.	.	.	0	7	4	0	66
La Ferté-s.-J. (P. C.)	2	.	1	.	0	1	12	.	1	.	.	.	.	.	.	.	.	.	22	.	2	7	1	4	.	.	.	0	14	1	.	68
Parc St-Maur (Obsre)	18	.	13	.	.	.	16	.	2	.	.	.	.	.	.	.	.	.	8	.	0	1	.	1	.	.	.	0	12	0	1	73
Bassin de l'Aisne.																																
Souilly	4	0	.	.	0	3	20	.	6	.	.	.	.	.	.	.	0	16	5	.	.	3	6	6	1	.	.	7	16	12	4	109
Ste-Menehould (P.C.)	.	.	.	.	2	9	.	5	.	.	.	.	.	.	.	14	.	13	.	.	2	12	5	1	.	.	3	5	2	15	2	90
Côte de Biesme	.	.	.	.	.	4	.	9	.	.	.	.	.	.	.	11	1	4	.	.	.	4	.	4	.	.	4	2	10	6	0	59
Suippes	6	.	.	.	.	.	14	.	.	2	.	8	.	10	.	.	.	.	.	.	.	3	.	3	.	.	.	12	13	3	.	74
Vouziers	5	.	.	.	.	.	14	.	5	2	.	.	.	.	.	.	1	1	13	.	.	.	5	.	2	0	.	1	7	2	2	60
Signy-l'Abbaye	.	.	11	2	.	8	21	.	5	.	.	.	.	.	.	.	.	.	23	.	.	9	.	18	.	.	.	10	13	5	2	127
Remaucourt	3	.	7	.	.	37	.	3	3	.	.	.	.	.	.	.	12	17	.	26	.	.	4	3	.	.	10	10	9	3	4	151
Tagnon	.	.	3	0	.	1	12	1	4	.	.	.	.	.	.	.	1	29	24	.	.	3	.	1	1	.	.	3	13	3	2	101
Bourgogne	1	.	2	.	1	2	8	2	.	.	.	.	.	.	.	.	.	1	18	.	.	7	.	5	.	.	1	3	5	7	4	67
Reims (C. M.)	.	.	3	0	.	4	9	.	10	.	.	.	.	.	.	.	1	.	.	.	.	12	.	1	.	.	.	1	5	1	3	50
Verzy	1	.	1	1	.	3	18	.	3	.	.	.	.	.	.	.	1	3	12	.	.	9	10	1	1	.	.	5	11	4	.	84
Fismes	.	.	.	.	.	.	3	10	8	.	.	.	.	.	.	.	.	.	.	.	.	3	.	2	.	.	.	14	10	.	.	50
Berry-au-Bac	.	.	3	.	.	4	12	.	3	.	.	.	.	.	.	.	.	.	7	.	.	.	.	.	.	.	.	1	9	3	.	43
Soissons (Vauxrot)	6	.	.	4	1	2	13	.	3	.	.	.	.	.	.	.	13	13	.	.	.	2	.	2	.	.	11	1	3	5	1	80
Bassin de l'Oise.																																
Aouste	.	5	4	3	4	.	7	1	5	1	.	.	.	.	.	.	.	.	6	4	2	1	.	6	.	.	.	5	2	4	3	63
Hirson	8	.	1	.	.	7	16	3	6	.	.	.	.	.	.	.	.	6	24	.	.	3	3	2	.	.	.	9	.	8	.	100
Montcornet	13	.	4	.	.	11	13	.	.	.	.	.	.	.	.	.	.	9	31	.	.	8	.	6	.	.	.	9	2	9	2	117
Laon (P. C.)	27	.	2	2	1	1	9	.	5	.	.	.	.	.	.	.	.	0	23	.	.	1	.	2	0	.	11	1	3	8	1	98
Guiscard	5	.	.	.	4	2	19	.	1	.	.	.	.	.	.	.	.	1	33	.	.	6	2	2	.	.	.	4	.	3	4	86
Maignelay	7	.	.	.	.	2	19	.	1	.	.	.	.	.	.	.	.	.	25	.	.	6	2	5	.	.	.	4	.	.	3	74
Formerie	.	7	5	.	3	11	4	6	1	.	.	.	.	.	.	.	4	3	5	4	9	3	3	.	.	.	9	.	5	2	3	87
Beauvais (M. Bergez)	3	0	0	1	1	12	.	7	.	.	.	.	.	.	.	.	2	12	.	.	3	.	1	0	.	.	2	.	3	0	2	49
Estrées-St-Denis	.	1	.	.	3	15	.	3	.	.	.	.	.	.	.	3	.	26	.	.	1	.	1	.	.	.	8	1	6	2	19	89

STATIONS.	1	2	3	4	5	6	7	8	9	10	11	12	13	14	15	16	17	18	19	20	21	22	23	24	25	26	27	28	29	30	31	TOTAL
Bassin de l'Oise (suite).																																
Venette	1	.	1	.	.	3	20	2	0	.	1	.	.	.	.	.	5	.	36	.	.	2	.	.	.	.	1	8	7	2	.	99
Verberie	2	.	1	.	.	1	8	.	6	.	.	.	.	.	.	.	6	2	29	1	.	4	.	2	.	.	19	4	10	6	3	104
Senlis	2	1	.	.	1	2	7	.	4	.	.	.	.	.	.	.	10	.	22	1	.	16	1	.	.	.	15	5	11	4	2	105
Fleurines	3	.	1	1	.	1	7	.	2	.	.	.	.	.	.	.	9	5	19	.	.	20	1	2	.	.	18	2	5	5	2	102
Bassin du Loing.																																
Sainpuits	.	.	0	.	.	16	.	.	.	.	.	.	.	.	.	23	.	15	.	.	5	5	.	.	.	.	25	8	.	9	1	107
Moutiers	3	.	.	.	.	.	7	.	.	.	.	.	.	.	.	19	9	.	13	3	.	3	10	.	.	.	9	2	4	2	1	85
Moulins-s-Ouanne	.	0	.	.	.	11	.	.	.	.	.	.	.	.	.	27	2	20	.	.	7	11	.	.	2	2	12	5	6	2	0	108
Tannerre	0	.	.	.	0	10	.	.	.	.	.	.	.	.	.	34	.	14	1	.	7	15	.	1	.	6	5	4	0	5	2	104
Rogny (P.C.)	4	3	.	.	.	1	11	.	.	.	.	.	.	.	.	.	8	.	13	.	.	1	8	.	.	.	6	1	1	1	2	60
Charny	5	.	.	.	.	9	.	.	.	.	.	.	.	.	.	4	.	.	20	.	5	.	.	.	.	.	10	4	1	4	8	70
Courpalet	3	3	.	.	.	.	25	.	.	.	.	.	.	.	.	.	11	.	23	.	.	4	1	.	.	.	3	9	6	4	1	91
Savigny	2	.	.	1	0	15	.	.	.	.	.	.	.	.	.	3	0	24	.	0	3	7	1	1	.	1	9	12	9	1	4	94
Bassin de l'Eure.																																
La Loupe	6	.	.	.	.	1	14	.	.	.	.	.	.	.	.	0	.	.	10	.	5	0	.	.	.	.	1	0	8	1	4	50
Senonches	2	.	0	.	.	.	8	.	.	.	.	.	.	.	.	.	.	.	12	.	1	2	1	.	0	.	1	.	12	.	1	40
Nogent-le-Roi	6	.	0	.	2	.	11	.	0	.	.	.	.	.	.	.	.	.	15	.	1	1	.	2	.	.	.	.	18	.	2	58
Dreux	1	.	.	.	.	9	2	.	.	.	.	.	.	.	.	.	.	.	8	.	.	4	.	.	.	.	.	10	4	5	1	44
Brézolles	5	.	2	.	.	1	6	.	.	.	.	.	.	.	.	.	.	.	12	4	.	.	1	.	.	.	5	.	19	.	1	56
Forêt du Perche	7	1	3	.	1	16	.	.	.	.	.	.	.	.	.	.	.	13	.	.	17	2	.	.	.	.	3	8	.	2	2	75
F^t de Bonsmoulins	.	.	1	7	.	2	13	.	2	.	.	.	.	.	.	.	.	.	13	2	1	2	2	.	.	.	.	.	6	1	2	54
Saint-André	8	.	2	3	.	.	11	.	.	.	.	.	.	.	.	.	.	.	9	.	.	.	.	.	.	.	.	.	4	.	.	38
Pacy-s-Eure	12	.	2	.	.	.	7	.	3	.	.	.	.	.	.	.	.	.	9	.	.	10	.	.	.	.	.	.	5	4	.	52
Évreux (P.C.)	3	.	1	1	.	1	.	.	2	.	.	.	.	.	.	.	.	.	11	0	.	12	.	2	.	.	.	3	2	6	1	45
Bassin de la Seine inférieure, au-dessous du confluent de l'Oise.																																
Trappes	.	.	2	.	.	10	2	0	1	.	.	.	.	.	.	.	.	.	11	.	18	4	3	.	.	.	0	5	3	1	3	63
Bonnières	1	4	.	.	.	8	3	2	.	.	.	.	.	.	.	.	.	.	9	.	17	6	.	.	.	.	2	3	.	6	2	62
Montjavoult	3	.	3	.	.	.	.	.	6	.	.	.	.	.	.	.	.	.	15	5	.	29	.	.	.	.	5	5	.	.	6	77
Le Coudray-St-G.	.	.	.	3	.	2	18	.	.	.	.	.	.	.	.	.	3	12	.	.	10	.	3	.	.	.	4	.	1	3	5	63
Gournay (hosp.)	1	.	9	3	.	3	47	2	3	.	.	.	.	.	.	.	.	13	9	3	.	3	.	2	.	.	8	.	.	1	2	109
Forges	.	3	1	.	2	10	.	2	.	.	.	.	.	.	.	.	1	.	22	.	3	3	.	2	.	.	.	26	2	3	2	83
Buchy	.	3	1	.	1	18	2	12	.	.	.	.	.	.	.	.	7	.	4	8	8	1	0	1	0	1	18	1	2	9	7	104
Épreville-Martinv.	0	.	1	1	1	9	.	5	2	.	.	.	.	.	.	.	11	1	9	.	4	5	0	.	.	.	5	5	.	.	.	59
Elbeuf (St-Aubin)	3	.	4	.	.	12	2	.	.	.	.	.	.	.	.	.	4	.	.	.	13	.	.	.	.	.	4	.	.	.	.	42
Rouen (île Lacroix)	1	2	0	.	3	14	.	6	4	.	.	.	.	.	.	.	20	2	11	.	7	.	.	.	1	.	7	0	.	3	.	81
Barentin	1	4	2	.	2	20	1	7	1	.	.	.	.	.	.	.	.	3	4	.	10	.	.	.	.	.	10	.	2	11	.	78
Yvetot	1	1	1	.	2	9	2	7	1	.	.	.	.	.	.	.	.	3	7	.	4	0	.	.	.	.	7	.	5	4	.	54
Caudebec	9	2	2	.	2	17	1	9	2	.	.	.	.	.	.	.	.	2	6	.	9	.	.	.	.	.	17	.	4	8	.	90
Sanvic (le Havre)	.	.	1	.	1	5	1	5	.	.	.	.	.	.	.	.	2	13	1	.	1	.	.	.	.	.	16	.	4	4	.	54
La Hève (sémaph.)	.	.	.	.	.	1	1	1	1	.	.	.	.	.	.	.	.	.	3	.	.	3	.	.	.	.	1	7	.	5	.	23
Honfleur	.	3	2	0	11	11	3	.	.	.	.	.	.	.	.	.	.	20	4	1	7	1	.	.	.	.	8	0	17	9	2	99
Brionne	.	9	4	1	.	1	10	.	2	.	.	.	.	.	.	.	.	.	10	0	.	5	.	.	.	.	.	4	.	2	5	53
Rugles	1	.	1	8	.	1	21	.	1	.	.	.	.	.	.	.	.	.	10	1	.	1	.	1	.	.	.	3	3	1	3	56

STATIONS.	1	2	3	4	5	6	7	8	9	10	11	12	13	14	15	16	17	18	19	20	21	22	23	24	25	26	27	28	29	30	31	TOTAL.
BASSINS ENTRE LA SEINE ET LA POINTE DE BRETAGNE.																																
Bassins de la Touque, de la Dive, de l'Orne, de la Vire et de la Douve.																																
Laigle	0	1	.	9	1	3	11	.	1	.	.	.	.	.	.	.	.	.	.	12	.	.	0	.	.	.	.	3	3	5	.	49
Sées	2	.	5	1	.	1	7	.	.	.	.	.	.	.	.	.	.	0	15	.	.	1	.	.	.	2	.	1	4	.	3	42
Gacé	.	5	.	.	.	29	.	2	.	.	.	.	.	.	.	.	.	.	18	.	.	.	.	.	.	.	.	.	9	1	.	65
St-Ouen-le-Pin	.	2	2	.	1	14	.	1	1	.	.	.	.	.	.	.	.	17	2	.	5	2	.	.	.	.	2	7	.	7	7	70
Lisieux	.	1	5	1	1	10	3	1	1	.	.	.	.	.	.	.	.	11	7	.	3	1	.	.	1	.	1	6	.	11	10	74
Pont-l'Évêque	.	2	1	.	1	12	.	1	2	.	.	.	.	.	.	.	.	21	5	.	4	.	.	.	.	.	4	1	1	15	5	77
Annebault	.	.	.	.	.	8	5	1	1	.	.	.	.	.	.	.	.	3	9	3	2	1	1	.	1	.	1	2	6	11	6	64
Trouville	.	5	2	.	1	27	.	2	.	.	.	.	.	.	.	.	0	17	7	0	14	.	.	.	.	.	4	.	1	4	2	88
Ouistreham	1	.	4	2	1	9	.	.	.	.	.	.	.	.	.	.	.	16	1	.	2	.	.	.	.	.	1	.	1	3	1	43
Ver	5	.	.	17	1	3	6	1	1	.	.	.	.	.	.	.	.	1	13	.	.	.	.	.	.	.	1	4	.	5	2	58
Caen (C. M.)	.	1	11	.	3	8	.	1	.	.	.	.	.	.	.	.	.	18	.	1	.	.	2	.	.	.	5	.	5	11	1	67
Ste-Honorine-du-F.	1	1	1	.	.	10	.	0	.	.	.	.	.	.	.	.	0	17	1	.	1	.	.	.	.	.	0	2	8	10	4	56
Pierrefitte	.	1	2	.	.	11	.	2	1	.	.	.	.	.	.	.	0	15	0	0	0	3	.	.	.	.	.	8	0	2	1	46
Flers	1	1	.	.	1	10	0	.	.	.	.	.	.	.	.	.	.	.	16	.	.	.	.	.	.	.	.	6	2	1	1	39
Lenault	.	7	.	1	7	8	.	.	.	.	.	.	.	.	3	.	.	11	15	7	11	2	.	.	.	.	.	10	5	.	.	88
Roucamps	.	3	.	.	6	12	.	2	.	.	.	.	.	.	.	.	1	17	3	.	0	3	2	.	.	.	0	4	0	0	0	53
Bény-Bocage	7	4	12	2	6	12	3	3	3	.	.	.	.	.	.	.	.	21	.	.	.	5	5	2	1	.	2	7	16	16	.	127
Saint-Sever	3	1	8	.	6	14	.	.	.	.	.	.	.	.	.	.	.	13	.	.	.	5	.	.	.	.	.	17	.	4	8	79
Trévières	2	.	8	3	7	4	1	2	.	.	.	.	.	.	.	.	.	5	3	.	.	.	.	.	.	.	14	3	6	8	.	66
Isigny	.	.	.	4	1	3	3	1	.	.	.	.	.	.	.	.	3	7	5	.	.	.	.	.	.	.	1	2	11	6	.	47
Ste-Marie-du-Mont	2	.	.	0	.	4	5	.	0	.	0	0	.	.	.	.	0	1	6	.	0	3	1	.	.	0	5	2	.	9	0	38
Cherbourg	13	.	.	.	1	.	4	.	.	.	.	.	.	.	.	.	.	2	.	.	.	.	.	.	.	.	3	1	.	9	.	33
Bassins entre le cap de la Hague et la Pointe de Bretagne.																																
Coutances	.	.	.	1	1	3	13	.	0	.	.	.	.	.	.	.	0	5	6	0	0	1	.	.	0	.	2	3	1	10	.	46
Landivy	.	.	3	.	.	3	12	.	3	.	.	.	.	.	.	.	4	4	21	4	0	3	.	.	.	.	.	0	6	3	2	69
Louvigné-du-Désert	.	.	4	2	.	2	0	2	2	.	.	.	.	.	.	.	0	10	2	.	.	.	.	.	.	.	1	1	0	1	.	27
Fougères	.	6	3	.	1	9	.	1	.	.	.	.	.	.	.	8	2	27	1	1	2	1	1	.	.	.	1	.	0	2	3	69
St-Marc-s-Couesnon	.	5	0	.	1	7	.	.	.	.	.	.	.	.	.	.	3	30	2	3	2	.	.	.	.	.	.	.	.	3	3	58
Sens-de-Bretagne	.	.	.	.	.	.	.	.	.	.	.	.	.	.	.	4	.	16	3	2	4	4	.	.	.	.	4	.	.	.	.	37
Antrain	0	1	.	3	2	8	.	0	1	.	.	.	.	.	.	0	.	19	.	2	2	.	.	.	.	.	2	5	.	1	6	52
Bazouges	1	0	5	1	1	7	1	0	0	.	.	.	.	.	.	.	0	18	0	4	2	.	0	.	.	.	4	.	1	2	3	50
Trans	11	2	4	0	1	4	1	.	2	.	.	.	.	.	.	1	.	17	1	0	1	.	.	.	0	.	2	2	.	2	7	58
St Domineuc	1	1	2	8	.	3	.	.	.	.	.	.	.	.	.	.	4	10	.	.	5	.	.	.	.	.	.	.	.	.	.	35
Bécherel	.	5	.	.	.	2	1	1	.	.	.	.	.	.	.	7	7	12	.	.	2	.	.	.	.	.	.	.	.	1	.	38
Dol	.	.	1	.	1	1	.	0	0	.	.	.	.	.	.	.	.	3	3	1	3	0	.	.	.	.	.	4	0	1	2	20
St-Jouan-des-Guérets	1	.	5	3	1	.	.	.	.	1	1	1	.	.	3	.	.	.	5	4	1	.	.	.	.	.	3	3	3	7	.	44
Saint-Malo	2	.	7	1	3	5	.	3	.	.	.	.	.	.	.	.	.	3	7	2	.	.	.	.	.	.	.	.	.	2	.	35
Roscoff	.	.	.	.	1	1	1	.	1	0	.	.	.	.	.	.	.	2	2	1	0	1	.	1	.	.	0	0	0	.	0	11
VERSANT DE L'OCÉAN.																																
PETITS BASSINS DU SUD DE LA BRETAGNE.																																
Pte Saint-Mathieu	2	2	12	6	2	2	.	.	.	.	.	.	2	.	1	.	.	.	.	.	.	.	.	.	.	.	.	.	.	3	1	33
Brest (Obsre)	1	4	1	2	4	5	.	.	0	.	.	.	.	.	.	.	1	.	1	1	1	.	.	.	.	.	0	.	1	1	.	13

STATIONS.	1	2	3	4	5	6	7	8	9	10	11	12	13	14	15	16	17	18	19	20	21	22	23	24	25	26	27	28	29	30	31	TOTAL.
PETITS BASSINS DU SUD DE LA BRETAGNE (suite).																																
La Feuillée	5	3	.	12	2	5	6	.	.	.	.	.	.	.	.	.	.	.	.	2	.	6	.	.	.	.	.	.	.	1	.	42
Renniou	4	3	.	.	.	3	6	.	.	.	.	.	.	.	.	.	13	.	.	.	.	5	.	.	.	.	.	.	.	6	.	40
Kermédan-Bihan	10	1	1	13	.	3	4	.	.	.	.	.	.	.	.	.	.	.	.	1	3	.	.	.	.	.	.	2	1	.	.	39
Corlay	9	.	.	4	1	3	10	.	.	.	.	.	.	.	.	.	.	2	.	2	.	4	.	.	.	.	.	.	.	1	.	36
Gouarec	2	.	1	2	.	3	.	.	.	.	.	.	.	.	.	1	2	5	.	.	3	1	.	.	.	.	.	.	.	1	.	21
Glomel	3	.	5	0	.	9	.	.	.	.	.	.	.	.	.	.	.	1	.	1	1	.	.	.	.	.	.	.	.	0	3	23
Gourin	14	3	2	7	.	7	1	.	.	.	.	.	.	.	.	.	.	.	.	4	1	8	.	1	.	.	.	.	.	2	2	55
Carhaix	4	1	9	.	1	8	.	.	.	.	.	.	.	.	.	.	.	.	.	.	2	2	.	.	.	.	.	.	2	.	.	29
Pénity	10	.	22	1	1	8	.	.	1	.	.	.	.	.	.	.	.	1	.	3	.	1	.	.	.	.	.	1	1	2	.	52
Goarem-Liziard	.	4	.	22	1	3	4	.	.	.	.	.	.	.	.	.	1	1	1	1	1	2	.	.	.	.	.	.	.	2	.	43
Châteaulin	.	.	7	.	3	4	7	1	.	.	.	.	.	.	0	.	1	.	1	2	.	1	.	.	.	.	.	.	1	4	.	32
Plouay	.	.	5	8	.	3	.	.	.	.	.	.	.	.	.	.	.	.	14	3	.	.	.	.	.	.	.	.	.	.	.	33
Le Cosquer	6	.	3	0	0	4	.	.	.	.	.	.	.	.	.	.	.	6	1	4	3	.	.	.	.	.	0	1	0	0	.	28
Pontivy	4	.	.	20	0	3	0	.	.	.	.	.	.	.	.	.	.	6	.	4	5	.	.	.	.	.	.	.	.	0	.	42
Kéroret	4	2	18	.	.	4	.	.	.	.	.	.	.	.	.	.	.	8	1	3	5	.	.	.	.	.	.	0	.	1	.	46
Locminé	.	1	3	.	4	7	.	.	.	.	.	.	.	.	.	.	7	4	2	3	2	.	.	.	.	.	.	.	1	.	.	34
Hennebont	.	.	.	.	4	1	6	.	.	.	.	.	.	.	.	.	.	8	.	3	3	3	.	.	.	.	0	.	.	1	.	29
Lorient (Obs^re)	6	0	3	0	.	3	4	.	.	.	.	.	.	.	.	.	0	9	1	2	3	1	.	.	.	.	1	.	.	3	0	37
Le Grognon (Groix)	6	1	.	.	.	.	1	.	.	.	.	.	.	.	.	.	.	8	.	2	2	1	.	.	.	.	.	.	.	1	.	22
Auray	2	6	.	.	1	3	.	.	.	.	.	.	.	.	.	2	.	14	.	1	7	.	2	.	.	.	.	1	.	2	.	41
Vannes	.	7	.	.	2	.	2	.	.	.	.	.	.	.	.	.	.	21	.	12	.	6	.	.	1	.	.	.	.	1	0	52
Palais (Belle-Ile)	3	.	.	.	.	.	.	.	.	.	.	.	.	.	.	.	.	4	6	5	2	.	.	.	.	.	.	.	6	3	.	29
Er Hastellic	1	.	.	.	.	.	.	.	.	.	.	.	.	.	.	.	.	4	4	4	1	50	.	.	.	.	.	.	1	3	.	68
BASSIN DE LA VILAINE.																																
Erbrée	.	4	3	0	1	4	.	.	.	.	.	.	.	.	.	12	1	17	1	2	1	3	.	.	.	.	2	5	.	2	0	58
Vitré	.	3	3	0	2	5	.	.	.	.	.	.	.	.	.	9	2	22	1	3	3	4	0	.	.	.	1	3	.	2	1	64
St-Christophe-d.-B.	.	4	2	3	1	4	.	1	.	.	.	.	.	.	.	55	3	28	1	2	1	1	.	.	0	.	0	2	0	1	1	110
Châteaubourg	.	7	1	1	.	3	.	.	.	.	.	.	.	.	.	16	.	23	1	.	2	11	1	.	.	.	1	7	.	2	4	80
Bruz	.	3	3	2	2	.	.	.	.	.	.	.	.	.	.	.	24	3	1	2	2	.	.	.	.	.	.	.	.	1	.	45
Rennes (P. C.)	.	5	2	.	.	4	.	.	.	.	.	.	.	.	.	7	.	23	.	2	5	6	.	.	.	.	.	1	.	1	0	58
Le Boulet (Étang)	.	2	5	.	1	4	.	.	.	.	.	.	.	.	.	1	4	14	5	1	.	1	.	.	.	.	3	.	.	5	2	48
Montauban	.	.	1	.	1	3	.	.	.	.	.	.	.	.	.	18	.	.	1	2	2	.	.	.	.	.	.	.	.	1	1	31
Montfort	.	1	6	1	.	2	.	.	.	.	.	.	.	.	.	2	.	15	.	1	1	.	.	.	.	.	2	.	.	.	.	31
Saint-Méen	0	.	0	0	0	7	.	.	.	.	.	.	.	.	.	.	.	1	10	4	1	.	.	.	.	.	.	0	0	0	0	24
Merdrignac	1	.	0	5	.	.	4	.	.	.	.	.	.	.	.	.	.	6	4	3	1	2	.	.	.	.	.	.	.	.	1	27
Plouguenast	3	.	.	6	1	.	3	.	2	.	.	.	.	.	.	.	9	7	2	5	2	.	.	.	.	.	1	0	.	3	.	44
Rohan	4	.	.	9	.	.	4	.	.	.	.	.	.	.	.	.	.	6	2	3	.	3	.	.	.	.	.	.	.	.	.	31
Bosméléac	6	.	1	.	0	4	.	.	1	.	.	.	.	.	.	.	.	4	.	.	3	2	.	.	.	.	.	.	.	1	.	22
Plélan	.	4	8	5	1	3	.	.	0	.	.	.	.	.	.	2	14	3	.	8	1	.	.	.	.	.	2	0	.	3	.	54
Ploërmel (P. C.)	.	10	3	.	0	0	.	.	.	.	.	.	.	.	.	2	4	6	1	0	.	.	.	.	.	.	.	2	.	.	.	28
Malestroit	.	3	9	.	1	1	.	.	.	.	.	.	.	.	.	.	3	8	1	1	.	.	.	.	.	.	.	1	.	.	.	28
Redon	.	.	8	9	1	5	.	.	.	.	.	.	.	.	.	0	.	19	.	4	.	.	.	.	.	.	1	14	3	5	3	72
Guipry	.	.	2	.	0	3	.	.	.	.	.	.	.	.	.	5	.	22	1	6	.	2	.	.	.	.	.	3	.	1	.	45
Bain	.	.	5	0	1	4	.	.	.	.	.	.	.	.	.	53	.	27	0	7	.	4	.	.	.	.	3	.	2	2	.	109
La Guerche	.	0	0	0	0	5	.	.	.	.	.	.	.	.	.	2	.	15	0	5	4	3	0	.	.	.	0	6	4	2	2	50
Martigné Ferch	.	4	2	2	3	.	.	.	.	.	.	.	.	.	.	4	.	17	0	5	6	7	.	.	.	.	1	4	.	3	2	60
St-Julien de V	.	.	1	1	2	4	.	.	.	.	.	.	.	.	.	9	1	10	0	2	2	.	.	.	.	.	1	9	3	1	1	47
Melneuf (Guenrouët)	.	.	.	.	.	4	3	.	.	.	.	.	.	.	.	.	9	10	14	1	3	2	.	.	.	.	1	.	.	6	4	37
La Roche-Bernard	1	1	.	1	3	.	.	.	.	.	.	.	.	.	.	.	1	16	1	4	.	2	.	.	.	.	.	.	5	2	.	37

STATIONS.	1	2	3	4	5	6	7	8	9	10	11	12	13	14	15	16	17	18	19	20	21	22	23	24	25	26	27	28	29	30	31	TOTAL.
BASSIN DE LA LOIRE.																																
Bassin de la Loire supérieure.																																
Le Puy (E. N.)...	.	.	5	4	.	.	.	7	.	.	.	.	.	.	1	4	2	10	14	.	.	.	1	.	.	.	.	.	?	.	.	48?
Saint-Paulien....	.	4	12	.	.	.	3	.	.	.	.	.	.	.	.	10	5	.	7	.	.	.	.	.	.	.	.	.	.	.	.	41
Les Creuses.....	.	.	37	9	1	.	2	7	.	.	.	.	.	.	.	9	5	.	18	.	.	.	.	1	.	.	.	.	.	.	.	89
Rochetaillée.....	.	.	13	7	.	.	.	11	.	.	.	.	13	.	.	.	3	.	13	.	.	.	.	.	.	.	.	.	.	.	.	59
St-Étienne (P. C.).	.	6	.	2	.	1	.	.	.	3	.	.	.	.	8	4	.	11	.	.	1	5	.	.	.	.	1	.	.	.	2	44
Montbrison (P.C.).	.	18	14	6	.	.	10	.	.	.	.	.	.	.	.	5	.	.	10	.	.	.	5	.	.	.	.	.	.	.	.	68
Feurs.....	.	16	18	4	.	.	8	.	.	.	.	.	.	.	1	3	.	.	11	.	.	.	7	.	.	.	.	.	.	.	.	68
Panissières.....	.	10	2	12	.	.	11	.	.	.	.	.	.	.	.	6	1	.	12	.	.	2	13	.	.	.	.	.	.	.	.	69
Nervieux.....	.	14	13	.	.	.	15	.	.	.	.	.	.	8	.	4	.	8	.	.	.	11	.	.	.	.	1	.	.	.	.	75
Noirétable.....	.	16	.	5	.	.	19	.	.	.	.	.	.	.	3	2	.	6	15	.	2	.	14	.	.	.	.	.	.	.	15	105
St-Romain-d'Urfé..	.	26	13	1	.	1	10	.	.	.	.	.	.	.	2	1	.	.	16	.	.	2	4	.	.	.	.	.	.	17	3	96
Fourneaux.....	.	18	11	.	.	.	11	.	.	.	.	.	.	.	4	5	1	.	2	.	.	.	.	.	.	.	1	.	.	4	.	57
Montagny.....	.	25	15	11	.	.	18	.	.	.	.	.	.	.	7	12	.	.	8	.	.	2	4	.	.	.	2	.	.	8	9	121
Roanne.....	.	14	9	10	1	.	9	0	.	.	.	.	.	.	3	1	5	1	8	.	.	2	3	.	.	.	1	.	.	.	7	74
Charolles.....	.	16	9	4	.	.	21	.	.	.	.	.	.	.	.	.	.	.	11	.	.	8	5	.	.	.	.	2	3	.	12	91
Digoin (P. C.)....	.	3	2	2	.	.	8	3	.	.	.	.	.	.	.	1	6	.	8	.	.	12	15	.	.	.	0	5	.	.	7	72
Pierrefitte.....	.	3	.	3	.	.	6	3	.	.	.	.	.	.	.	1	3	.	8	.	.	8	7	.	.	.	2	5	1	.	12	62
Dompierre.....	.	12	1	1	.	.	4	3	.	.	.	.	.	.	.	7	2	.	7	.	.	2	6	.	.	.	1	2	0	1	17	66
Beaulon.....	.	.	14	1	.	.	6	7	.	.	.	.	.	.	.	5	5	.	.	.	6	3	11	.	.	.	.	3	0	1	19	72
Saint-Eusèbe.....	.	7	.	.	.	.	9	.	.	.	.	.	.	.	.	20	1	.	11	.	.	2	5	.	.	.	1	6	.	8	2	72
Autun (P. C.).....	.	5	.	1	.	.	4	4	.	.	.	.	.	.	2	6	11	.	4	.	.	.	5	.	.	.	3	14	.	1	12	72
Arnay-le-Duc.....	.	4	.	1	.	.	7	.	.	.	.	.	.	.	1	19	.	.	3	.	.	2	4	.	.	.	8	.	.	8	2	59
Les Settons.....	.	.	2	0	3	.	22	.	.	0	.	.	.	.	.	0	19	.	9	.	.	2	12	.	1	0	3	12	4	5	17	111
Decize.....	.	4	.	.	.	.	6	.	.	.	.	.	.	.	2	.	8	.	10	.	.	2	12	.	.	.	4	16	2	1	2	69
Nevers.....	.	1	.	.	.	.	6	.	.	.	.	.	.	.	.	.	15	.	20	.	.	1	6	.	.	.	6	4	.	.	3	62
Châtillon-en-B....	.	.	.	.	.	.	7	.	.	.	.	.	.	.	1	.	12	.	12	.	.	.	12	.	.	.	4	11	.	1	5	65
La Colancelle.....	.	1	.	.	3	.	6	.	.	.	.	.	.	.	.	.	7	.	11	.	.	1	10	.	.	.	.	8	.	.	6	53
Preméry.....	3	17	.	.	1	0	8	.	.	.	.	.	.	.	.	10	7	.	23	.	.	1	10	.	.	.	7	5	4	2	2	100
Bassin de l'Allier.																																
La Bastide.....	.	.	.	8	.	.	.	.	.	.	.	.	.	.	.	.	6	3	.	.	.	.	.	.	.	.	.	.	2	.	.	19
Mercoire.....	.	.	.	.	.	.	.	.	.	.	.	.	.	.	.	.	.	19	.	1	.	.	.	.	.	.	.	.	.	.	.	20
Langogne.....	.	.	6	5	.	.	.	.	.	.	.	.	.	.	.	.	8	.	6	.	.	.	.	.	.	.	.	.	.	.	.	25
Grandrieu.....	.	.	2	4	.	.	.	.	.	.	.	.	.	.	.	.	5	.	5	.	.	.	.	.	.	.	.	.	.	.	0	16
Saugues.....	.	.	4	.	.	.	2	.	.	.	.	.	.	.	.	5	.	.	9	.	.	.	.	.	.	.	.	.	.	.	.	20
Langeac.....	.	3	21	3	.	.	10	.	.	.	.	.	.	4	.	16	.	.	19	.	.	.	.	.	.	.	.	.	.	.	.	76
Murat.....	.	15	7	5	.	.	3	.	.	.	.	.	.	.	.	9	.	.	10	.	.	.	.	8	5	.	.	.	.	.	3	65
Brioude.....	.	3	4	11	.	.	.	2	.	.	.	.	.	.	1	7	4	2	8	.	.	.	1	.	.	.	.	.	.	.	.	43
Ambert.....	.	1	15	14	.	.	3	9	.	.	.	.	.	.	.	11	4	.	12	.	.	.	.	.	.	.	.	3	.	2	2	76
Besse.....	.	30	10	4	.	2	12	3	.	.	.	.	.	.	3	6	4	.	20	.	.	.	.	.	.	.	1	2	1	.	6	104
Puy-de-Dôme (Obs.)	0	8	3	21	1	0	8	22	0	1	.	0	.	.	3	2	1	0	19	0	.	1	9	0	0	.	1	4	1	1	25	131
Clermont (Obs^re)..	.	8	7	13	0	2	.	.	.	.	.	.	.	.	2	2	.	.	15	.	.	0	0	.	.	.	1	.	.	.	2	52
Pontgibaud.....	.	1	11	1	1	.	10	2	.	.	.	.	.	.	2	0	.	.	10	.	.	4	9	.	.	.	.	.	.	.	11	62
Thiers.....	.	20	11	8	.	0	4	15	.	.	.	.	.	.	2	1	1	3	15	.	.	1	9	1	.	.	2	.	2	0	8	104
Saint-Clément.....	.	12	22	14	.	.	16	.	.	.	.	.	.	.	.	9	1	.	20	.	.	3	2	.	.	.	.	.	.	.	11	110
Vichy.....	.	5	6	6	6	.	16	.	.	.	.	.	.	.	3	2	2	.	14	.	.	8	.	.	.	.	2	.	.	1	9	80
Ébreuil.....	.	1	2	.	.	.	6	.	.	.	.	.	.	.	4	3	.	.	9	.	.	.	.	.	.	.	.	1	.	.	1	27

STATIONS.	1	2	3	4	5	6	7	8	9	10	11	12	13	14	15	16	17	18	19	20	21	22	23	24	25	26	27	28	29	30	31	TOTAL.
Bassin de l'Allier (suite).																																
Bessay	.	3	16	.	.	.	16	.	.	.	.	.	.	.	20	10	.	.	18	.	.	5	4	.	.	.	.	3	.	3	.	98
Moulins (P. C.)	.	2	.	2	.	.	5	8	.	.	.	.	.	.	.	13	5	.	9	.	.	1	3	.	.	.	3	8	3	.	12	74
Franchesse	.	3	1	0	.	.	6	1	.	.	.	.	.	.	.	3	6	.	12	.	.	.	7	.	.	.	2	.	1	.	9	51
Bassin du Cher.																																
Auzances	.	7	0	0	.	.	15	.	.	.	.	.	.	.	1	6	.	.	22	.	.	1	6	.	.	.	.	.	.	4	.	62
Chénérailles	.	8	1	0	.	.	5	0	.	.	.	.	.	.	1	.	.	.	13	.	.	.	4	.	.	.	1	.	.	4	6	43
Chambon	3	2	.	.	.	5	.	.	.	.	.	.	.	.	2	1	.	15	.	.	1	5	.	.	.	.	.	.	.	7	1	42
Montluçon	.	6	.	.	.	4	4	.	.	.	.	.	.	.	.	.	.	11	.	.	.	7	.	.	.	.	.	.	7	5	.	44
Préveranges	.	5	.	.	.	.	12	.	.	.	.	.	.	.	.	.	.	.	22	.	.	2	3	.	.	.	4	.	6	.	9	63
Hérisson	.	.	.	.	.	13	4	.	.	.	.	.	.	.	.	6	.	12	.	.	.	7	.	.	.	4	.	3	1	3	.	53
Charenton	1	2	.	.	.	1	5	.	.	.	.	.	.	.	10	.	5	.	15	.	.	1	8	.	.	.	3	9	.	2	3	65
Morlac	.	.	.	.	2	8	.	.	.	.	.	.	.	.	.	9	.	.	.	.	.	7	.	.	.	.	5	12	.	2	6	51
Châteauneuf	.	5	.	.	.	2	.	.	.	.	.	.	.	.	5	.	.	.	6	.	2	4	.	.	12	.	14	.	.	5	.	55
Ourouer-les-B.	.	.	.	.	.	9	.	.	.	.	.	.	.	.	.	1	.	.	15	.	.	.	6	.	.	.	2	18	.	.	1	50
Bourges (E. N.)	1	.	.	.	.	3	1	.	.	.	.	.	.	.	.	7	.	6	.	.	0	4	12	.	9	1	.	1	.	1	1	46
Les Aix	.	.	.	.	.	.	.	.	.	.	.	.	.	.	.	.	18	.	9	.	.	9	.	.	.	.	9	.	.	12	.	57
St-Palais (la Rés.)	5	6	.	.	.	1	8	.	.	.	.	.	.	.	.	.	38	.	6	.	.	2	6	.	.	1	.	15	3	7	2	100
Mehun-s-Yèvre	2	4	.	.	.	.	3	.	.	.	.	.	.	.	.	.	11	.	9	.	.	2	5	.	.	.	11	2	.	.	10	59
Vierzon (le Briou)	2	4	.	.	.	.	6	.	.	.	.	.	.	.	.	.	20	3	11	.	.	5	4	.	.	.	7	4	6	.	8	80
Argent	.	.	.	.	.	.	5	10	5	.	.	.	.	.	.	.	.	.	10	7	.	4	.	.	.	15	6	.	6	.	.	68
Salbris	4	11	.	.	.	.	13	.	0	.	.	.	.	.	.	.	12	.	14	.	0	.	5	.	.	.	4	2	6	2	2	74
Romorantin	24	.	.	.	.	2	2	.	.	.	.	.	.	.	.	52	.	.	16	.	.	4	.	.	.	.	17	7	.	6	3	133
Mennetou-sur-Ch.	6	4	.	.	.	1	13	1	.	.	.	.	.	.	.	65	.	.	38	.	2	3	4	.	.	.	4	2	8	2	2	155
St-Aignan	.	.	.	.	.	.	6	.	.	.	.	.	.	.	.	72	.	.	21	.	2	.	.	.	.	.	4	1	4	5	4	119
Montrichard	.	.	.	.	.	2	4	.	.	.	.	.	.	.	.	8	.	16	.	.	4	3	.	.	.	2	1	3	3	1	.	47
Bassin de l'Indre.																																
Sainte-Sévère	.	3	.	.	.	.	8	.	.	.	.	.	.	.	12	.	.	8	.	.	.	10	.	.	.	.	2	.	3	3	.	49
Châteauroux (S. à.)	4	.	.	.	.	5	1	0	.	.	.	.	.	.	.	3	7	.	10	.	9	10	.	.	.	.	10	2	1	4	5	69
Loches (P. C.)	4	.	.	.	.	.	0	.	.	.	.	.	.	.	.	3	.	.	24	.	3	9	.	.	.	.	.	4	.	6	.	54
Manthelan	5	.	.	.	.	.	.	.	.	.	.	.	.	.	.	1	1	.	14	.	3	5	.	.	.	.	.	1	.	4	.	34
Le Louroux	4	.	.	.	.	.	3	.	.	.	.	.	.	.	.	6	1	.	21	.	4	6	2	.	.	.	3	3	8	3	2	66
Azay-le-Rideau	.	.	.	.	.	4	5	.	.	.	.	.	.	.	.	.	.	.	15	1	.	6	.	.	0	.	.	1	.	2	1	36
Lignières	2	.	.	.	.	.	2	.	.	.	.	.	.	.	.	0	9	0	9	0	1	15	.	1	.	.	2	0	0	.	2	44
Rigny-Ussé	2	.	.	.	.	1	4	.	.	.	.	.	.	.	.	.	1	0	21	0	1	7	.	.	0	.	6	1	3	2	2	51
Bassin de la Creuse.																																
Felletin	6	.	.	.	.	.	10	.	.	.	.	.	.	.	.	25	.	.	19	.	.	1	4	.	.	3	.	.	.	2	8	79
Ahun	.	10	.	1	.	.	.	6	.	.	.	.	.	.	1	.	.	.	13	.	.	.	4	.	.	.	.	.	5	3	.	43
Boussac	1	.	.	.	.	10	0	.	.	.	.	.	.	0	2	.	.	0	12	.	2	4	.	.	.	3	.	2	4	2	.	42
Guéret (E. N.)	.	1	.	.	.	2	5	.	.	.	.	.	.	.	.	.	3	.	11	.	.	.	.	.	.	.	25	.	1	1	7	55
Bénévent	.	5	1	.	.	1	6	.	.	.	.	.	.	.	.	.	.	.	10	.	.	.	10	.	.	.	3	.	1	4	.	41
Bessines	5	.	.	.	.	.	7	.	.	.	.	.	.	.	.	.	.	.	11	.	.	.	11	.	.	.	.	.	.	.	5	40
Bellac	.	2	.	.	.	.	5	.	.	.	.	.	.	.	.	9	.	.	11	.	.	.	15	.	.	.	3	.	.	6	.	51
Magnac-Laval	2	2	.	.	.	1	4	1	.	.	.	.	.	.	1	41	2	.	12	.	1	.	8	.	.	.	3	1	2	3	4	87
La Souterraine	.	4	.	1	.	2	5	.	.	.	.	.	.	.	4	2	6	.	11	.	.	.	10	.	.	.	5	3	.	9	.	62
Dun-le-Paleteau	4	6	.	.	.	3	4	.	.	.	.	.	.	.	5	2	.	.	13	.	.	4	8	.	.	.	5	2	3	3	4	69
St-Benoît-du-S.	2	5	.	.	.	1	4	.	.	.	.	.	.	.	.	4	.	.	7	.	2	4	3	.	.	.	6	1	.	6	0	45

STATIONS.	1	2	3	4	5	6	7	8	9	10	11	12	13	14	15	16	17	18	19	20	21	22	23	24	25	26	27	28	29	30	31	TOTAL.
Basssin de la Creuse (suite).																																
Abilly	1	.	.	.	.	.	2	.	.	.	.	.	.	.	.	.	1	1	28	.	1	3	.	.	.	.	2	1	7	3	1	51
Buxeuil	14	.	.	.	.	.	.	.	.	.	.	.	.	.	.	.	.	.	21	8	.	.	.	4	.	.	.	.	.	8	3	58
Bassin de la Vienne.																																
Eymoutiers	.	10	.	.	.	4	9	10	.	.	.	.	.	.	.	19	.	4	12	.	.	.	3	.	.	.	2	4	.	.	11	88
Pontarion	.	2	.	2	.	1	11	.	.	.	.	.	.	.	.	.	.	.	13	.	.	.	8	.	.	.	2	.	.	2	5	46
Saint-Léonard	.	2	.	.	.	1	14	0	.	.	.	.	.	.	.	.	.	.	11	.	.	.	.	.	.	.	2	.	.	4	.	34
Pierrebuffière	.	2	.	4	.	.	4	5	.	.	.	.	.	.	1	7	.	.	9	.	.	4	4	.	.	.	.	3	2	.	.	45
Oradour-s.-Vayres	2	2	.	.	.	1	14	1	.	.	.	.	.	.	.	3	.	.	9	.	.	.	1	.	.	.	4	1	.	5	1	44
Limoges (C. M.)	.	2	.	.	.	3	10	1	.	.	.	.	.	.	.	1	.	.	9	.	.	1	.	.	.	.	7	.	.	4	1	39
Oradour-s.-Glane	.	.	.	.	.	.	9	.	.	.	.	.	.	.	.	5	5	.	9	.	.	.	.	.	.	.	6	.	.	5	5	44
Rochechouart	2	1	.	.	.	1	4	.	2	.	.	.	.	.	.	.	.	.	10	.	.	1	2	.	.	.	1	2	3	.	0	29
Chabanais	5	3	.	.	.	.	3	1	.	.	.	.	.	.	.	3	.	.	12	.	.	.	1	.	.	.	1	.	.	6	.	35
Nouic	.	0	.	.	0	9	.	.	.	.	.	.	.	12	.	.	6	15	.	1	1	5	.	.	.	9	.	.	6	1	.	66
Lezay	6	.	.	0	.	1	6	0	.	.	.	.	.	.	.	.	.	.	15	.	0	1	1	.	.	.	1	.	.	11	.	42
Lussac-les-Ch	4	1	.	.	.	.	3	.	.	.	.	.	.	.	.	.	.	.	15	.	.	4	1	.	.	.	6	.	.	6	.	40
Poitiers (P. C.)	.	.	.	.	.	.	.	.	.	.	.	.	.	.	.	.	.	1	18	.	.	.	5	.	.	.	1	.	.	7	.	32
Ménigoute	15	.	.	.	.	2	2	.	.	.	.	.	.	.	.	.	.	.	14	.	1	.	6	.	.	.	6	.	.	9	.	55
Parçay-s.-Vienne	.	.	.	.	.	.	.	.	.	.	.	.	.	.	.	.	18	.	24	3	4	.	.	.	.	.	.	.	.	4	2	55
St-Épain	2	.	.	.	.	.	4	.	.	.	.	.	.	.	.	.	4	.	16	.	4	3	1	.	.	.	1	1	4	2	2	44
Bassin de la Loire, du Bec-d'Allier à Angers.																																
La Guerche	5	.	.	.	.	4	5	.	.	.	.	.	.	.	.	4	5	.	.	.	5	2	2	.	.	.	5	17	4	3	8	69
Cuffy	.	4	.	.	.	0	4	.	.	.	.	.	.	.	.	.	17	.	20	.	.	.	9	.	.	.	.	.	3	0	2	59
Givry	.	15	.	0	.	1	6	.	.	.	.	.	.	.	.	5	3	.	.	20	.	1	5	.	.	.	4	3	1	5	1	71
Sancergues	1	6	.	.	.	.	5	.	.	.	.	.	.	.	.	.	21	.	16	.	.	2	6	.	.	.	6	7	.	6	.	75
Sancerre	0	.	.	.	.	1	9	.	.	.	.	.	.	.	.	.	26	.	20	.	.	.	2	.	.	.	5	4	12	3	4	86
Saint-Satur	1	.	.	.	.	6	.	.	.	.	.	.	.	.	.	4	18	.	21	.	.	1	3	.	.	.	5	3	9	6	.	77
Léré	13	1	.	0	.	0	7	.	.	.	.	.	.	.	.	.	13	1	12	.	0	0	4	.	.	.	6	11	6	2	2	78
Gien	.	15	.	.	.	.	5	.	.	.	.	.	.	.	.	.	10	.	5	.	1	3	4	.	.	1	5	4	3	1	2	60
Grignon	3	.	4	.	.	.	6	.	.	.	.	.	.	.	.	.	21	.	22	.	.	1	1	.	.	.	2	3	9	12	1	84
Combreux	4	.	1	.	.	.	3	.	.	.	.	.	.	.	.	.	16	.	29	.	1	1	.	.	.	.	.	2	3	8	1	70
Orléans (P. C.)	3	.	.	.	.	1	4	.	.	.	.	.	.	.	.	.	7	.	18	.	1	2	.	.	.	.	1	.	4	5	1	49
La Motte-Beuvron	.	.	.	.	.	11	.	.	.	.	.	.	.	.	.	17	.	23	.	.	16	7	.	.	.	.	.	.	3	5	.	83
La Ferté-St-Cyr	3	.	.	.	.	3	1	.	.	.	.	.	.	.	.	8	4	10	.	.	.	9	.	.	.	8	.	1	.	5	.	52
Contres	2	.	.	.	.	.	5	.	.	.	.	.	.	.	.	18	.	14	.	.	5	10	4	.	.	.	4	.	8	.	.	70
Ouzouer-le-Marché	3	.	.	.	.	.	5	.	.	.	.	.	.	.	.	.	4	.	12	.	.	.	.	.	.	.	.	1	.	5	3	33
Herbault	.	.	.	.	.	3	.	.	.	.	.	.	.	.	.	19	.	13	.	.	4	3	.	.	.	.	.	5	.	4	7	59
Blois (P. C.)	3	.	.	.	.	3	.	.	.	.	.	.	.	.	.	.	18	.	23	.	.	11	.	1	.	.	.	3	.	4	.	67
Villedomer	3	.	.	.	.	1	1	.	.	.	.	.	.	.	.	.	40	.	18	0	0	12	.	.	.	.	.	2	2	3	1	83
Tours (P. C.)	3	.	.	.	.	0	3	.	.	.	.	.	.	.	.	.	4	.	11	.	4	8	0	.	1	.	0	.	3	1	.	37
Channay	1	.	.	.	.	2	3	.	.	.	.	.	.	.	.	.	.	.	13	.	2	4	.	.	0	.	0	0	4	3	1	33
Angers (J. d. Pl.)	0	.	0	0	0	0	.	.	.	.	.	.	.	.	.	0	.	.	22	1	0	0	0	.	.	.	3	1	1	4	3	35
La Baumette	.	.	.	1	0	1	.	.	.	.	.	.	.	.	.	0	.	16	5	1	0	1	.	.	.	.	3	.	.	9	0	37
Auverse	.	.	.	1	.	1	6	.	.	.	.	.	.	.	.	.	2	.	8	.	.	6	1	.	.	.	2	.	1	7	2	37
Beaufort	25	.	.	.	.	0	1	.	.	.	.	.	.	.	.	.	2	0	29	.	2	7	1	.	.	.	0	1	2	3	2	75
Bassin du Loir.																																
Janville	.	.	.	.	.	.	6	.	.	.	.	.	.	.	.	.	3	.	12	.	.	.	.	.	.	.	.	.	1	3	6	31
Voves	2	.	1	0	.	.	12	.	.	.	.	.	.	.	.	.	2	.	10	.	1	1	.	.	.	.	.	0	6	2	1	38

STATIONS.	1	2	3	4	5	6	7	8	9	10	11	12	13	14	15	16	17	18	19	20	21	22	23	24	25	26	27	28	29	30	31	TOTAL.
Bassin du Loir (suite).																																
Orgères	1	.	.	.	.	0	4	.	.	.	.	.	.	.	.	.	5	.	11	.	1	1	.	.	.	.	.	.	1	3	2	29
Châteaudun	6	.	1	.	.	.	2	.	.	.	.	.	.	.	.	5	.	13	5	.	1	4	.	.	.	.	.	1	.	3	.	41
Bonneval	.	.	.	2	.	.	11	.	.	.	.	.	.	.	.	.	2	.	12	.	.	.	.	.	.	.	.	.	10	3	3	43
Authon-la-Pl	4	.	.	4	.	2	15	.	.	.	.	.	.	.	.	2	3	.	9	.	2	.	.	.	.	.	3	2	6	2	10	65
Vendôme (P. C.)	.	2	.	.	.	.	5	.	.	.	.	.	.	.	.	3	9	.	10	.	1	6	.	.	.	.	.	2	7	.	.	45
Montoire	1	.	.	3	.	1	2	.	.	.	.	.	.	.	.	1	5	.	12	.	.	8	0	.	.	.	.	.	1	7	0	41
Savigny	0	.	.	1	.	.	8	.	.	.	.	.	.	.	.	.	8	.	8	.	0	4	.	.	.	.	.	.	10	5	0	45
Mondoubleau	.	.	.	.	.	.	.	.	.	.	.	.	.	.	.	.	7	.	.	.	.	.	8	.	.	.	.	.	6	.	8	29
Dissais-s.-C	1	.	.	1	.	.	5	.	.	.	.	.	.	.	.	3	15	.	7	.	.	15	.	.	.	.	.	.	3	3	.	53
Le Lude	3	.	.	4	.	.	2	.	.	.	.	.	.	.	.	.	7	.	14	.	.	.	14	.	.	.	.	.	12	5	.	61
Pontvallain	.	.	.	.	.	1	.	.	.	.	.	.	.	.	.	.	12	.	15	.	.	8	.	.	.	.	.	.	10	5	3	54
La Flèche	8	.	.	3	.	2	.	8	.	.	.	.	.	.	.	.	4	.	23	1	.	5	.	.	.	.	.	.	.	1	.	55
Bassin de la Sarthe.																																
Fᵗ d'Écouves (R.V.)	.	3	5	.	7	8	0	.	.	.	.	.	.	.	.	.	0	14	.	1	3	1	.	.	.	.	.	7	.	1	1	53
Fᵗ de Bourse	0	0	4	7	.	8	7	.	0	.	.	.	.	.	.	.	.	.	8	0	0	1	0	.	.	1	.	.	1	.	.	37
Mortagne	7	5	4	.	.	11	.	1	.	.	.	.	.	.	.	.	.	14	2	2	2	0	.	.	.	.	1	8	1	1	5	64
Forêt de Réno	.	2	5	2	.	2	11	.	.	.	.	.	.	.	.	.	.	.	17	.	2	5	1	.	.	.	4	.	9	.	4	64
Nogent-le-Rotrou	8	.	.	2	.	1	7	.	.	.	.	.	.	.	.	.	.	.	16	.	2	2	1	.	.	.	4	.	2	2	2	49
Thiron-Gardais	6	.	3	.	.	.	6	.	.	.	.	.	.	.	.	.	.	.	9	.	3	1	.	.	.	.	2	1	2	2	2	38
Bellême	3	.	4	4	.	1	14	.	1	0	.	.	.	.	.	.	.	.	17	.	3	2	1	.	.	0	1	4	5	2	3	65
Fᵗ de Perseignes	.	.	4	1	.	1	7	.	0	.	.	.	.	.	.	.	.	.	17	0	3	9	1	0	0	.	0	1	3	1	1	50
Alençon (C. M.)	1	2	2	.	0	1	0	.	1	.	.	.	.	.	.	.	.	3	6	.	.	.	.	.	.	.	5	4	.	2	3	30
Saint-Denis-s.-S	.	.	3	1	2	2	3	.	2	.	.	.	.	.	.	.	.	.	2	.	.	.	.	.	.	.	0	1	0	.	.	16
Vilaines-la-Juhel	.	.	8	.	.	0	7	.	.	.	.	.	.	.	.	.	.	0	10	.	2	6	.	.	.	.	0	0	2	4	3	43
Bonnétable	10	.	1	.	.	.	9	.	.	.	.	.	.	.	.	.	.	.	13	.	1	.	.	2	.	.	1	4	9	.	1	51
La Ferté-Bernard	.	3	.	5	1	8	.	.	.	.	.	.	.	.	.	.	.	.	14	.	.	1	.	.	.	.	1	3	3	.	10	49
Sainte-Suzanne	.	2	0	.	2	4	.	.	.	.	.	.	.	.	.	5	.	15	1	2	1	1	.	.	.	0	1	2	4	1	0	41
Souligné-s-Vall	26	.	1	4	.	.	5	.	.	.	.	.	.	.	.	.	18	.	22	.	2	1	1	.	.	.	.	8	8	1	1	98
Le Mans (P. C.)	18	.	.	.	.	6	.	.	.	.	.	.	.	.	.	3	2	5	10	.	1	1	.	.	.	.	6	3	1	2	2	60
Connerré	9	.	.	.	.	.	9	.	.	.	.	.	.	.	.	.	.	.	12	.	.	.	.	.	.	.	1	.	12	1	.	44
Sablé	.	.	.	.	.	.	7	.	.	.	.	.	.	.	.	.	5	.	14	.	7	4	.	.	.	.	7	.	.	.	4	48
Bassin de la Mayenne.																																
Domfront	.	5	2	.	.	6	9	2	0	.	.	.	.	.	.	.	7	0	13	2	1	6	.	.	.	.	.	.	3	1	0	59
Forêt d'Andaines	.	.	1	2	7	.	.	1	.	2	.	.	.	.	.	.	2	19	4	12	2	.	.	2	.	.	1	2	2	3	.	62
Pré-en-Pail	.	.	2	.	.	0	6	.	1	.	.	.	.	.	.	.	.	.	8	.	.	2	.	.	.	.	.	.	1	.	.	20
Gorron	0	.	.	.	0	3	.	.	.	.	.	.	.	.	.	.	.	2	.	.	.	1	.	.	.	.	.	.	.	1	.	7
Ambrières	.	.	.	.	.	4	6	1	.	.	.	.	.	.	.	.	2	0	20	.	3	1	2	.	1	.	.	2	6	1	2	51
Mayenne (P. C.)	.	.	5	2	.	1	4	.	1	.	.	.	.	.	.	0	4	0	10	.	4	1	.	.	1	.	1	.	.	3	2	39
Ernée	.	10	1	0	1	8	1	1	2	.	.	.	.	.	.	55	1	16	2	2	2	1	.	0	0	.	2	2	.	6	1	114
Chailland	.	1	4	.	5	2	6	.	.	.	.	.	.	.	.	7	4	1	0	0	0	.	.	.	.	.	.	0	1	3	3	38
Bais	.	0	.	.	1	1	.	.	.	.	.	.	.	.	.	.	.	8	.	4	1	2	1	.	.	.	3	3	3	4	.	31
Montsûrs	.	.	6	3	.	1	6	.	.	.	.	.	.	.	.	.	4	0	14	0	1	5	.	2	.	.	.	1	1	1	1	46
Laval (E. N.)	.	1	1	.	1	5	.	.	.	.	.	.	.	.	.	2	.	15	1	3	0	2	1	.	.	.	6	4	.	4	1	47
Cossé-le-Vivien	.	.	1	8	1	1	5	.	.	.	.	.	.	.	.	.	6	.	10	1	5	3	2	0	.	.	3	.	8	2	2	58
Grez-en-Bouëre	.	.	2	.	1	1	4	.	.	.	.	.	.	.	.	.	5	.	13	1	3	8	2	.	.	.	0	.	3	1	.	44

STATIONS.	1	2	3	4	5	6	7	8	9	10	11	12	13	14	15	16	17	18	19	20	21	22	23	24	25	26	27	28	29	30	31	TOTAL.
Bassin de la Mayenne (suite).																																
Château-Gontier..	.	.	.	.	.	1	1	.	.	.	.	.	.	.	.	.	15	.	8	.	1	3	.	.	.	.	.	.	.	.	.	29
St-Aignan-s.-Roë..	.	.	.	7	2	1	2	.	.	.	.	.	.	.	.	.	.	2	9	1	5	4	7	.	.	.	1	.	4	2	0	48
Pouancé.....	.	.	.	3	3	.	.	.	1	.	.	.	.	.	.	.	16	2	.	1	.	5	.	.	.	.	2	.	.	.	.	33
Segré.....	.	.	.	1	0	0	1	.	.	.	.	.	.	.	.	.	26	.	3	1	2	1	1	.	.	.	.	.	3	1	.	40
Bassin de la Loire inférieure, rive droite.																																
Bécon.....	.	.	.	.	.	1	6	.	.	.	.	.	.	.	.	.	2	.	14	.	.	.	.	.	.	.	.	4	0	1	1	29
Candé.....	.	.	.	.	2	3	.	.	.	.	.	.	.	.	.	.	5	12	1	0	9	1	.	.	.	.	2	.	2	3	1	41
Oudon.....	.	.	.	1	1	1	.	.	.	.	.	.	.	.	.	.	8	13	1	1	.	3	.	.	.	.	2	.	.	4	.	37
Joué-sur-Erdre....	.	.	.	.	.	2	1	.	.	.	.	.	.	.	.	.	3	1	10	.	3	2	.	.	.	.	.	.	.	5	4	31
Nantes (Obsre).....	.	.	.	1	.	4	1	.	.	.	.	.	.	.	.	.	36	2	16	1	2	3	.	2	.	.	2	.	.	4	5	79
Cordemais.....	.	.	.	1	2	4	4	.	.	.	.	.	.	.	.	.	.	5	19	.	4	2	.	.	.	.	2	.	.	3	3	49
Savenay (E. N.)...	.	.	.	.	.	1	.	.	.	.	.	.	.	.	.	.	.	26	.	2	.	.	1	.	.	.	2	.	.	1	0	34
Bassin de la Loire inférieure, rive gauche; bassin de la Sèvre nantaise.																																
Secondigny.....	.	.	.	.	.	2	3	.	.	.	.	.	.	.	.	.	.	0	17	.	1	4	.	.	.	.	.	.	.	6	1	34
Parthenay (E. N.).	9	.	.	.	.	.	.	.	.	.	.	.	.	.	.	.	.	.	13	.	.	8	.	.	.	.	.	.	2	.	.	32
L'Absie.....	1	.	.	.	.	.	3	.	.	.	.	.	.	.	.	.	.	.	10	1	2	8	3	.	.	.	.	.	.	9	.	38
Les Aubiers.....	24	.	.	.	.	.	.	.	.	.	.	.	.	.	.	.	.	.	24	.	.	11	.	.	.	.	.	4	.	.	.	63
Saumur.....	.	.	.	.	.	.	.	1	.	.	.	.	.	.	.	.	15	.	12	.	1	.	.	.	.	.	.	5	1	.	.	35
Ponts-de-Cé.....	0	.	.	.	0	1	0	.	.	.	.	.	.	.	.	.	3	3	20	.	0	2	.	.	.	.	1	2	5	4	1	42
Chemillé.....	2	.	.	1	.	2	2	.	.	.	.	.	.	.	.	.	37	23	.	.	.	2	.	.	.	.	0	4	.	1	2	76
Les Gardes.....	9	.	.	.	.	2	1	.	.	.	.	.	.	.	.	11	0	1	23	0	3	1	.	.	.	.	0	.	1	4	5	61
Cholet.....	.	.	.	2	.	2	1	.	.	.	.	.	.	.	.	.	.	8	10	.	1	.	.	.	.	.	.	.	.	7	.	31
Beaupréau.....	.	.	.	.	.	1	.	.	.	.	.	.	.	.	.	15	1	1	22	.	.	.	.	.	.	.	.	.	0	4	.	44
La Pommeraye....	.	.	.	1	.	1	2	.	.	.	.	.	.	.	.	.	1	0	20	.	.	4	.	.	.	.	.	.	5	0	5	39
Champtoceaux....	.	.	.	.	2	1	2	.	.	.	.	.	.	.	.	.	5	2	11	.	0	2	.	.	.	.	1	6	1	2	2	36
Tiffauges.....	.	.	.	.	1	3	0	.	.	.	.	.	.	.	.	.	.	3	20	0	2	3	.	.	.	.	.	.	1	3	.	36
Les Herbiers.....	5	.	.	0	0	2	2	0	.	.	.	.	.	.	.	.	.	1	30	0	2	3	.	.	.	.	.	0	0	3	0	50
Montaigu.....	.	.	.	.	1	2	1	.	.	.	.	.	.	.	.	.	.	2	13	2	1	2	.	.	.	.	.	.	.	6	.	30
Vieillevigne.....	.	.	.	.	3	4	.	.	.	.	.	.	.	.	.	2	.	15	.	1	2	.	.	.	.	.	.	.	.	7	0	35
Clisson.....	.	.	.	.	1	1	.	.	.	.	.	.	.	.	.	.	2	.	19	.	1	.	.	.	.	.	.	.	.	2	1	27
Vertou.....	.	.	.	.	.	.	.	.	.	.	.	.	.	.	.	.	19	6	6	.	.	.	.	.	.	1	0	.	.	3	1	37
Indret.....	.	.	.	.	0	2	1	.	.	.	.	.	.	.	.	.	17	2	13	1	2	1	.	0	.	.	2	.	.	6	1	48
BASSINS ENTRE LA LOIRE ET LA GIRONDE.																																
Bassins de la Vie, du Lay et de la Sèvre niortaise.																																
Pte Saint-Gildas....	.	.	.	.	.	.	.	.	.	.	.	.	.	.	.	.	.	13	17	1	.	.	.	.	.	.	1	.	.	.	.	32
Pornic.....	.	.	.	.	.	1	.	.	.	.	.	.	.	.	.	.	4	28	2	.	.	.	.	.	.	.	4	.	.	.	.	40
Noirmoutiers.....	.	.	1	0	.	.	.	.	.	.	.	.	.	.	.	.	.	15	22	1	2	2	.	.	.	.	1	.	2	10	.	56
Ile d'Yeu.....	.	.	.	0	.	0	0	0	.	.	.	.	.	.	.	.	.	5	14	4	2	2	.	.	.	.	.	1	.	3	.	32
St-Gilles-s.-Vie....	.	.	.	.	.	.	.	.	.	.	.	.	.	.	.	.	.	.	13	2	.	1	.	.	.	.	.	.	.	.	.	17
Les Sables d'Olonne	.	.	0	.	0	1	1	.	.	.	.	.	.	.	.	.	0	2	14	0	2	3	.	.	.	.	1	.	.	11	.	35
Roche-s.-Yon (E.N.)	.	.	.	.	2	4	18	4	.	.	.	.	.	.	.	.	.	2	18	1	.	4	.	.	.	.	1	.	.	9	.	63
Chantonnay.....	.	.	.	.	.	.	4	.	.	.	.	.	.	.	.	.	.	1	22	.	3	5	.	.	.	.	.	.	.	9	.	44
La Châtaigneraie .	14	.	.	.	.	.	3	.	.	.	.	.	.	.	.	.	.	.	10	.	3	4	.	.	.	.	.	.	.	7	1	42
Longèves.....	.	.	.	.	.	1	4	.	.	.	.	.	.	.	.	.	.	1	21	3	4	.	.	.	.	.	.	.	.	8	.	42

STATIONS.	1	2	3	4	5	6	7	8	9	10	11	12	13	14	15	16	17	18	19	20	21	22	23	24	25	26	27	28	29	30	31	TOTAL.
Bassins de la Vie, du Lay et de la Sèvre niortaise (suite).																																
Luçon	.	.	.	.	.	1	2	.	.	.	.	.	.	.	.	.	.	.	23	.	1	4	.	.	.	.	.	.	.	6	.	37
Marans	1	.	.	.	.	4	2	.	.	.	.	.	.	.	.	.	.	.	15	.	4	3	.	.	.	.	.	.	.	7	.	37
Chantecorps	20	.	3	.	4	3	.	.	.	.	.	.	.	.	.	.	.	.	20	2	.	.	5	1	.	.	.	9	3	.	.	70
Viel-Pain	5	.	.	.	.	.	2	.	.	.	.	.	.	.	.	1	2	1	5	.	.	3	.	.	.	.	2	.	.	8	.	29
Sepvret	.	.	.	.	.	1	3	.	.	.	.	.	.	.	.	.	.	.	4	.	2	2	.	.	.	.	2	4	6	.	.	24
Niort	29	.	.	.	1	2	3	0	.	.	.	.	.	.	.	.	.	0	20	.	1	2	5	.	.	.	1	.	.	9	.	73
Fressines	21	.	.	.	2	2	2	1	.	.	.	.	.	.	.	.	.	1	15	.	0	.	.	.	.	.	.	.	.	10	.	54
Mauzé	37	.	.	.	2	.	3	.	.	.	.	.	.	.	.	.	.	.	16	.	.	.	4	.	.	.	.	.	.	9	.	71
Bazoin	3	.	.	.	4	2	4	.	.	.	.	.	.	.	.	.	.	2	11	.	3	3	.	.	.	.	.	.	.	13	.	45
La Rochelle (P. C.)	2	.	1	5	1	.	1	.	.	.	.	.	.	.	.	.	.	.	4	.	.	.	.	.	.	.	4	.	.	6	1	25
Bassin de la Charente.																																
Saint-Mathieu	.	2	.	.	0	5	8	4	.	.	.	.	.	.	3	.	0	.	.	1	.	1	1	.	.	.	12	6	.	6	2	53
Montbron	2	.	.	1	.	1	4	6	2	.	.	.	.	.	2	2	1	5	0	.	2	1	1	.	.	.	1	.	2	4	6	43
Angoulême (P. C.)	1	.	.	.	.	.	5	0	.	.	.	.	.	.	.	4	.	.	15	.	0	3	1	.	.	.	3	2	.	4	1	39
Barbezieux	4	.	.	.	.	3	.	.	.	.	.	.	.	.	1	30	.	.	7	.	.	.	.	.	.	.	3	.	.	18	5	71
Jonzac	10	.	.	3	.	.	5	.	.	.	.	.	.	.	.	8	.	.	10	.	.	.	.	.	.	.	3	.	.	19	4	62
Cognac	.	.	.	.	1	3	.	.	.	.	.	.	.	.	1	1	.	7	.	.	4	0	.	.	.	1	.	.	9	1	.	28
Aigre	2	.	.	.	.	3	5	.	.	.	.	.	.	.	2	2	.	3	14	.	.	4	2	.	.	.	4	4	.	7	.	52
Ruffec	2	1	.	.	.	2	5	.	.	.	.	.	.	.	.	2	.	3	14	.	0	5	1	.	.	.	4	4	0	9	.	52
Chef-Boutonne	.	.	.	.	.	2	6	.	.	.	.	.	.	.	3	0	.	.	8	.	1	2	7	.	.	4	1	.	9	.	.	43
Chail	2	.	.	.	.	1	8	.	.	.	.	.	.	.	.	.	.	.	13	.	1	2	7	.	.	.	2	1	.	11	1	49
Vernoux-s.-Bout.	.	.	.	.	0	3	1	.	.	.	.	.	.	.	.	.	0	10	.	.	.	3	.	.	.	0	1	.	0	9	.	28
St-Jean-d'Angely	.	.	.	.	1	3	.	.	.	.	.	.	.	.	.	.	.	4	1	.	3	.	.	.	.	2	1	.	9	.	.	24
Saintes	.	.	.	.	.	1	.	.	.	.	.	.	.	.	1	.	.	.	.	8	1	.	3	.	.	.	2	.	.	7	6	29
Rochefort	.	.	.	2	.	2	2	1	.	.	.	.	.	.	.	.	.	.	10	.	1	0	3	.	.	.	1	1	.	7	1	31
Ile d'Aix	15	.	.	.	.	4	.	.	.	.	.	.	.	.	.	.	.	.	6	.	.	.	.	.	.	.	.	2	.	8	.	35
Chassiron	11	.	.	3	.	2	.	.	.	.	.	.	.	.	.	.	.	.	11	.	.	.	3	.	.	.	.	.	.	7	.	37
BASSIN DE LA GIRONDE.																																
Bassin de la Dordogne.																																
Laqueuille	10	4	18	.	.	2	16	.	.	.	.	.	.	3	4	.	.	23	.	.	.	9	.	.	.	.	5	.	.	6	6	106
La T.-d'Auvergne	.	14	1	14	1	.	13	3	.	.	.	.	.	.	6	8	.	.	23	.	.	.	6	.	.	.	3	.	.	7	9	108
Egl.-Nve d'Entrayg.	2	19	9	6	13	.	2	.	.	.	.	.	.	.	.	6	.	.	19	.	.	3	7	0	.	.	.	4	.	1	14	105
Ussel	.	4	1	1	2	.	8	5	.	.	.	.	.	.	5	5	.	.	23	.	.	2	7	.	.	.	.	1	.	3	11	78
Aurillac (E. N.)	.	16	4	.	.	.	5	.	.	.	.	.	2	.	.	13	.	7	.	.	7	.	.	.	.	.	.	.	.	12	16	82
Argentat	.	7	.	.	.	.	1	6	.	.	.	.	.	.	.	10	.	.	13	.	.	.	.	.	.	.	.	.	.	.	24	61
Beaulieu	.	7	0	.	1	.	1	4	.	.	.	.	.	.	.	14	0	.	4	.	.	.	.	.	.	.	.	.	.	3	10	44
Bretenoux	.	11	.	1	.	.	4	.	.	.	.	.	.	.	.	30	.	23	.	.	.	.	.	.	.	.	.	.	.	8	.	77
La Tronquière	.	.	6	2	.	.	6	.	.	.	.	.	.	.	.	13	.	.	23	.	.	.	1	.	.	.	2	.	.	14	2	69
Gourdon	.	9	.	.	.	.	.	.	.	.	.	.	.	.	.	10	.	4	10	.	.	.	.	.	.	.	.	.	.	4	5	42
Martel	.	15	.	.	.	.	9	.	.	.	.	.	.	.	.	16	.	.	2	.	.	.	.	.	.	.	.	.	.	17	.	59
Vayrac	.	12	.	1	.	.	6	.	.	.	.	.	.	.	2	16	.	.	14	.	.	.	.	.	.	.	.	.	.	9	.	60
Tulle (P. C.)	.	4	.	1	.	2	8	3	.	.	.	.	.	.	1	11	.	.	30	.	.	.	1	.	.	.	1	1	.	5	1	69
Brive	.	2	.	4	.	.	2	4	.	.	.	.	.	.	.	9	.	.	16	.	.	.	.	.	.	.	1	.	.	2	11	51
Périgueux (E. N.)	.	0	0	0	.	1	6	.	.	.	.	.	.	4	4	.	.	.	14	.	.	1	.	.	.	.	.	.	.	8	1	39
Blanzaguet	.	.	.	.	.	.	.	.	.	.	.	.	.	.	.	.	.	.	.	27	.	.	.	.	.	.	.	.	.	2	.	29

STATIONS.	1	2	3	4	5	6	7	8	9	10	11	12	13	14	15	16	17	18	19	20	21	22	23	24	25	26	27	28	29	30	31	TOTAL.
Bassin de la Dordogne (suite).																																
Montguyon	.	.	.	.	.	1	2	.	.	.	.	.	.	.	5	9	.	.	14	.	.	3	.	.	.	.	1	.	.	4	11	50
Les Églisottes	.	.	.	.	.	0	.	2	.	.	.	.	.	.	11	8	6	.	13	.	2	3	.	.	.	.	3	.	.	.	11	59
Coutras	.	.	.	.	1	.	0	7	.	.	.	.	.	.	9	5	6	1	31	0	0	.	0	.	.	.	3	1	.	0	6	71
Lussac	.	.	.	.	.	1	0	2	.	.	.	.	.	.	6	22	.	.	3	.	.	.	1	.	.	.	1	4	.	.	6	46
St-André de Cubzac	.	.	.	.	.	.	.	.	.	.	.	.	.	.	11	14	.	.	6	.	.	.	.	.	.	.	.	.	.	6	3	40
Saint-Savin	.	.	.	.	.	1	1	3	.	.	.	.	.	.	2	11	10	0	6	1	.	.	2	.	.	.	3	1	0	2	9	51
Bassin du Lot.																																
Le Bleymard	.	.	15	3	.	.	.	.	.	.	.	.	.	.	.	.	6	.	.	.	.	.	.	.	.	.	.	.	.	.	.	24
Bagnols	.	.	3	5	.	.	.	.	.	.	.	.	.	.	.	.	9	.	1	.	.	.	.	.	.	.	.	.	.	.	.	18
Montmirat	.	.	4	6	.	.	.	.	.	.	.	.	.	.	.	4	9	.	3	.	.	.	.	.	.	.	.	.	.	.	.	26
Mende (P. C.)	.	13	2	.	.	.	.	.	.	.	.	.	.	.	.	5	11	.	4	.	.	.	.	.	.	.	.	.	.	2	.	37
Marvéjols	.	.	.	8	.	.	.	.	.	.	.	.	.	.	.	7	10	.	4	.	.	.	.	.	.	.	.	.	.	.	.	29
Cam de la Roche	.	.	.	15	.	.	.	.	.	.	.	.	.	.	.	.	16	.	8	.	.	.	.	.	.	.	.	.	.	.	3	42
St-Chély d'Apch	.	.	1	17	1	.	.	1	.	.	.	.	.	.	.	3	7	12	.	.	.	.	.	.	.	.	.	.	.	.	4	46
Le Malzieu	.	.	4	.	6	.	.	.	.	.	.	.	.	.	.	3	32	.	29	.	.	.	.	.	.	.	.	.	.	.	.	74
Nasbinals	.	.	4	6	.	.	.	.	.	.	.	.	.	.	.	.	12	.	18	.	.	.	.	.	.	.	.	.	.	.	3	43
Espalion	.	16	.	.	.	.	.	.	.	.	.	.	.	.	.	3	4	16	.	.	.	0	.	.	.	.	.	.	.	5	3	48
Entraygues	.	.	.	5	.	.	.	.	.	.	.	.	.	.	.	14	.	.	20	.	.	.	.	.	.	.	.	.	.	.	1	40
Laguiole	.	.	.	15	3	.	.	3	.	.	.	.	.	.	.	7	4	.	15	.	.	.	.	.	.	1	.	.	.	.	5	53
Figeac (S. hy.)	.	3	2	.	.	.	1	.	.	.	.	.	.	.	.	30	2	.	20	.	.	.	.	.	.	.	.	.	.	1	2	61
La Capelle M.	.	.	5	4	.	2	3	.	.	.	.	.	.	.	.	15	.	20	.	.	.	.	.	.	.	.	2	.	.	4	1	56
Livernon	.	.	3	.	.	4	.	.	.	.	.	.	.	.	.	28	4	.	.	.	.	.	.	.	.	.	10	.	.	3	3	55
Limogne	.	4	8	3	.	.	.	.	.	.	.	.	.	.	.	16	1	.	10	.	.	.	.	.	.	.	.	.	.	23	.	65
Saint-Géry	.	.	3	.	.	.	.	.	3	.	.	.	.	4	.	38	2	.	23	.	.	.	.	.	.	2	.	.	.	18	4	97
Lauzès	.	3	.	.	.	.	.	.	.	.	.	.	.	.	.	46	.	.	13	.	.	.	.	.	.	.	.	.	.	5	8	75
Cahors (P. C.)	.	.	.	3	1	1	.	.	.	.	.	.	.	.	3	51	2	.	18	.	.	.	.	.	.	.	1	.	.	.	12	92
Puy-l'Évêque	.	8	4	.	.	5	.	.	.	.	.	.	.	3	4	12	2	.	5	.	.	.	.	.	.	.	.	.	.	6	5	54
Fumel	.	5	1	.	.	2	.	.	.	.	.	.	.	.	2	37	10	.	9	.	.	.	.	.	.	.	.	.	0	1	8	75
Montflanquin	.	4	2	.	.	2	.	.	.	.	.	.	.	.	.	16	4	.	6	.	.	.	.	.	.	.	2	.	.	5	5	46
Villeneuve (C. ag.)	.	5	.	.	.	3	.	.	.	.	.	.	.	.	.	46	5	.	8	.	.	.	.	.	.	.	.	.	1	15	3	86
Monclar-d'A.	.	6	.	.	.	3	.	1	.	.	.	.	.	.	3	21	7	.	8	.	.	.	.	.	.	.	.	.	5	7	15	76
Bassins du Tarn et de l'Aveyron.																																
Pont de Montvert	.	.	.	2	.	.	.	.	.	.	.	.	.	.	.	37	12	.	.	.	.	.	.	.	.	.	.	.	0	.	2	53
Florac	.	.	.	6	.	.	.	.	.	.	.	.	.	.	.	4	9	.	.	.	.	.	.	.	.	.	2	.	2	.	3	26
Cassagnas	.	.	.	2	.	.	.	.	.	.	.	.	.	.	.	0	7	.	.	.	.	.	3	.	.	.	.	.	5	.	3	21
Meyrueis	.	.	.	4	.	.	.	.	.	.	.	.	.	.	.	3	10	.	.	.	.	.	1	.	.	.	.	.	7	.	5	30
Col du Marquairès	.	.	.	4	.	.	.	.	.	.	.	.	.	.	0	0	11	.	.	.	.	.	.	.	.	.	.	.	8	.	5	30
St-Sauveur-de-P.	.	.	.	.	.	.	.	.	.	.	.	.	.	.	.	8	.	.	.	.	.	.	.	.	.	.	.	.	10	6	.	24
Trèves	.	.	.	.	.	.	.	.	.	.	.	.	.	.	.	.	.	8	.	.	.	.	.	.	.	.	.	.	7	.	.	15
Massegros	.	.	.	8	.	.	.	.	.	.	.	.	.	.	.	.	19	.	.	.	.	.	.	.	.	.	0	1	5	.	5	38
Millau	.	.	12	.	.	.	3	.	.	.	.	.	.	.	14	.	9	.	.	.	.	.	1	.	.	.	.	.	7	5	2	53
La Cavalerie	.	.	2	.	.	.	.	.	.	.	.	.	.	.	.	11	15	.	.	.	.	.	.	.	.	.	.	.	12	.	4	44
Cornus	.	.	.	.	.	.	.	.	.	.	.	.	.	.	.	1	13	.	.	.	.	.	.	3	.	.	.	.	14	.	2	34
Le Cabaretou	.	.	13	.	.	.	.	.	.	.	.	.	.	.	.	11	.	.	.	.	.	.	.	.	.	.	.	.	18	.	.	42
Fraïsse	.	.	3	.	.	2	.	.	.	.	.	.	.	2	5	6	.	.	.	.	.	.	.	.	.	.	.	.	18	.	7	43
Le Salvetat d'A.	.	.	2	.	.	.	.	.	.	.	.	.	.	.	2	21	.	.	.	.	.	.	.	.	.	.	.	.	18	.	.	43

STATIONS.	1	2	3	4	5	6	7	8	9	10	11	12	13	14	15	16	17	18	19	20	21	22	23	24	25	26	27	28	29	30	31	TOTAL.
Bassins du Tarn et de l'Aveyron (suite).																																
Pradelles-Cabardès	.	.	1	4	8	2	.	.	.	.	.	.	.	.	.	5	2	.	7	.	.	.	2	.	.	.	.	.	26	.	7	64
Castres	.	.	1	6	1	.	.	0	.	.	.	.	.	.	4	7	3	.	10	.	.	.	.	.	.	.	.	.	19	.	9	60
Alban	.	.	9	6	.	3	4	.	.	.	.	.	.	1	5	.	28	.	.	.	.	.	.	.	.	.	4	.	16	.	7	82
Villefranche-d'Av.	.	.	.	11	.	.	1	.	.	.	.	.	.	.	.	2	4	.	9	.	.	.	4	.	.	.	.	.	.	.	20	51
Naucelle	.	.	2	4	3	.	4	.	.	.	.	.	.	.	1	.	15	.	9	.	.	.	.	.	.	.	2	.	2	.	11	53
Carmaux	.	.	2	2	3	.	2	.	.	.	.	.	.	.	.	2	12	.	5	.	.	.	.	.	.	.	0	.	3	.	1	31
Albi (P. C.)	.	3	7	5	.	.	.	.	.	.	.	.	.	.	.	.	7	5	.	.	.	.	3	.	.	4	.	2	1	.	.	37
Lavaur	.	.	2	2	.	1	.	.	.	.	.	.	.	.	.	4	19	.	3	.	.	.	.	1	.	.	.	.	22	13	.	67
Montauban (E. N.)	.	.	12	.	.	0	.	.	.	.	.	.	.	.	.	0	4	.	.	.	.	.	.	.	.	.	1	.	6	0	.	24
Caylus	.	.	.	15	14	.	2	.	.	.	.	.	.	.	.	.	5	.	3	.	.	.	.	.	.	.	.	1	2	.	2	45
Lalbenque	.	.	7	4	.	2	.	.	.	.	.	.	.	.	.	9	4	.	40	.	.	.	5	.	.	.	.	.	.	17	8	96
La Française	.	2	7	1	.	4	.	.	.	.	.	.	.	.	.	3	4	.	5	.	.	.	.	.	.	.	.	7	.	3	.	36
Bassin de la Garonne, cours supérieur, et affluents des Pyrénées.																																
Belesta	.	.	7	12	.	.	.	.	.	15	.	.	3	.	7	.	34	.	12	.	.	.	5	.	.	.	.	9	28	.	15	147
Mirepoix	.	.	.	13	.	.	.	.	.	.	.	.	.	.	.	2	7	.	11	.	.	.	.	.	.	.	.	.	45	.	16	94
Foix (E. N.)	.	.	4	15	.	.	.	.	2	.	.	.	1	.	.	5	9	.	.	.	.	.	2	.	.	.	.	1	41	.	33	113
Villeneuve-Durfort	.	.	.	10	.	.	.	.	.	.	.	.	.	.	.	.	6	.	8	.	.	.	5	.	.	.	.	.	46	.	18	93
Royat	.	.	.	6	.	.	.	.	.	.	.	.	.	.	.	34	3	.	7	.	.	.	2	.	.	.	.	.	26	.	7	85
Izaut-de-l'Hôtel	.	.	3	15	.	.	.	.	.	.	.	.	.	.	10	4	1	.	2	.	.	3	7	1	.	.	.	1	51	.	16	114
Rieumes	.	.	2	.	.	.	.	.	.	.	.	.	1	.	2	2	.	.	2	.	.	.	.	.	.	.	.	0	40	.	5	54
Toulouse (Obs^re^)	.	.	3	1	.	.	.	.	.	.	.	.	.	.	5	3	6	1	18	.	.	.	2	.	.	.	.	.	32	.	10	80
Bassin de la Garonne (R. G.) au-dessous de Toulouse; bassins du Gers et de la Baïse; bassin de la Gironde.																																
Lannemezan	.	.	2	1	.	.	.	.	1	.	.	.	2	.	0	1	.	.	1	.	.	0	2	.	.	.	.	0	17	.	6	33
Castelnau-Magnoac	.	.	.	.	.	.	.	.	.	.	.	.	.	.	.	.	.	.	.	.	.	.	.	.	.	.	.	.	32	7	.	39
Trie	.	.	6	4	.	.	.	.	.	.	.	.	6	.	.	4	5	.	.	.	.	.	.	.	.	.	.	.	31	.	5	61
Miélan	1	2	1	.	.	.	.	1	.	.	.	.	.	.	1	6	9	.	1	.	.	.	.	.	.	.	1	.	29	.	1	53
Masseube	.	2	1	0	.	.	.	0	.	.	.	.	.	.	2	3	2	.	.	.	.	.	.	0	.	.	0	.	34	.	3	49
Lombez	.	.	4	2	.	.	.	.	.	.	.	.	.	.	1	.	1	.	4	.	.	.	.	.	.	.	.	.	26	.	5	43
Mirande	3	.	.	.	.	.	.	.	.	.	.	.	.	.	.	6	9	.	.	.	.	.	.	.	.	.	.	.	20	.	3	42
Auch (P. C.)	0	3	2	.	.	.	.	1	.	.	.	.	.	.	.	7	14	.	1	.	.	.	.	.	.	.	.	.	23	.	1	52
Canals	.	6	.	.	.	.	.	.	.	.	.	.	.	.	.	.	7	.	.	.	.	.	.	.	.	.	.	.	16	.	2	31
Beaumont	.	1	2	3	0	0	0	0	.	.	.	.	.	.	2	2	.	.	3	.	.	.	.	.	.	.	1	.	10	.	.	27
Vic-Fézensac	.	.	.	.	.	.	.	.	.	.	.	.	.	.	.	16	0	.	.	.	.	.	.	.	.	.	.	.	17	.	.	33
Eauze	.	.	.	6	.	.	.	.	.	.	.	.	.	.	20	5	.	.	.	.	.	.	.	.	.	.	.	.	.	.	.	31
Condom	.	.	.	.	3	1	.	.	.	.	.	.	.	.	.	12	.	.	.	.	.	.	.	.	.	.	.	.	4	.	.	21
Lectoure	.	.	.	.	.	.	.	.	.	.	.	.	.	.	.	13	4	.	.	.	.	.	.	.	.	.	.	.	6	.	.	23
Monteuq	.	2	5	.	.	2	.	.	.	.	.	.	.	.	1	24	3	.	2	.	.	.	.	.	.	.	.	.	1	11	4	55
Agen (P. C.)	4	.	.	.	1	.	.	.	.	.	.	.	.	1	13	4	.	2	.	.	.	1	.	.	.	.	.	1	.	5	1	33
La Réole	.	2	.	.	1	1	.	0	.	.	.	.	.	.	6	21	1	0	7	.	.	.	0	.	.	.	1	0	.	0	8	48
Sauveterre	.	.	.	.	1	1	.	.	.	.	.	.	.	.	.	19	5	.	4	.	.	.	.	.	.	.	1	.	.	.	4	34
Budos	.	.	.	.	1	2	.	0	.	.	.	.	.	.	2	22	12	1	2	.	.	.	.	.	.	.	2	.	.	.	8	50
Bordeaux (Obs^re^)	.	.	.	0	1	0	0	2	.	.	.	.	.	.	1	12	4	2	4	.	0	1	1	.	.	.	2	1	1	6	4	41
Saint-Julien	6	1	.	.	.	.	.	.	.	.	.	.	.	.	1	.	19	.	6	.	.	.	.	.	.	9	.	.	.	.	21	63
Royan	.	.	.	5	.	2	2	.	.	.	.	.	.	.	1	.	.	.	5	.	.	.	.	.	.	.	.	.	.	4	5	24
La Coubre	.	.	.	1	4	.	4	.	.	.	.	.	.	.	.	.	.	4	6	.	.	.	.	.	.	.	3	.	.	6	3	31

STATIONS.	1	2	3	4	5	6	7	8	9	10	11	12	13	14	15	16	17	18	19	20	21	22	23	24	25	26	27	28	29	30	31	TOTAL.
BASSINS ENTRE LA GIRONDE ET LES PYRÉNÉES.																																
Petits bassins entre la Gironde et l'Adour.																																
Saint-Nicolas	.	.	.	2	.	2	4	.	.	.	.	.	.	.	.	3	1	.	4	.	.	.	1	.	.	.	3	.	.	4	9	33
Hourtin	.	.	.	3	.	1	3	.	.	.	.	.	.	1	.	27	2	.	5	1	.	.	.	.	.	.	2	1	.	4	28	75
Moutchic	.	.	.	5	0	2	0	8	.	.	.	.	.	.	1	9	9	.	3	.	1	1	3	.	.	.	3	4	.	6	8	62
Le Porge	.	.	.	6	.	1	1	1	.	.	.	.	.	2	7	13	.	.	1	.	0	.	.	.	.	.	6	2	.	2	8	51
Arès	.	.	.	3	.	1	1	1	.	.	.	.	.	.	.	14	20	.	1	.	1	1	.	.	.	.	1	2	.	14	13	73
Piquey	.	.	.	4	.	1	1	1	.	.	.	.	.	.	.	17	30	.	1	.	.	2	2	.	.	.	1	.	.	7	10	75
Audenge	.	.	.	1	.	1	.	2	.	.	.	.	.	.	.	46	18	1	2	.	1	4	1	.	.	.	1	.	2	.	10	88
La Salie	.	.	0	.	.	3	2	.	.	.	.	.	.	.	.	66	61	1	2	.	1	0	.	.	.	.	2	1	.	5	6	148
Arcachon (C. M.)	.	.	.	1	.	1	1	1	.	.	.	.	.	.	.	49	22	.	1	.	0	2	.	.	.	.	0	1	1	8	2	91
Belin	.	.	.	5	0	2	.	1	.	.	.	.	.	.	2	10	41	1	2	.	.	0	.	.	.	1	.	.	1	.	8	73
Pissos	.	.	.	2	.	2	.	1	.	.	.	.	.	.	3	14	31	1	4	.	.	.	.	.	.	.	2	.	.	.	11	71
Bassin de l'Adour.																																
Pic du Midi	.	2	6	1	.	.	.	.	.	.	.	1	2	2	.	3	.	.	1	.	.	.	.	.	.	.	.	.	31	.	8	56
Bagnères-de-Big.	.	3	12	2	.	.	.	.	3	.	.	.	3	.	6	5	3	1	.	.	.	4	8	4	.	.	.	.	37	.	8	99
Lourdes	.	1	15	1	.	.	.	.	1	.	.	.	3	.	1	3	1	.	6	.	.	8	13	2	.	.	2	.	24	.	5	86
Peyranère	.	.	13	.	.	.	.	.	.	.	.	.	.	.	.	15	.	.	.	.	.	.	.	.	.	.	.	10	.	.	.	38
Urdos	.	2	.	.	.	.	.	.	.	.	.	3	1	2	.	17	.	.	.	.	.	.	.	.	.	.	.	.	31	.	3	59
Gélan	5	.	3	.	.	.	.	.	.	.	.	.	.	.	5	6	8	.	.	.	.	.	.	.	.	.	.	.	43	.	10	80
Laruns	.	8	6	.	2	.	.	.	.	.	.	4	.	.	.	5	12	.	.	.	.	.	.	.	.	.	.	.	65	.	6	108
Bedous	.	.	.	7	.	.	.	.	.	.	.	.	18	.	.	8	8	.	.	.	.	.	.	.	.	.	.	.	36	4	18	99
Tarbes (P. C.)	.	3	8	.	.	.	1	.	.	.	.	7	.	4	.	4	3	.	.	.	.	2	4	.	.	.	1	.	37	.	5	79
Villecomtal	2	1	1	.	.	.	.	0	.	.	.	.	.	.	5	3	5	.	.	.	.	.	.	.	.	.	.	.	16	.	1	34
Maubourguet	.	.	.	.	.	.	.	.	3	.	.	.	.	.	.	.	11	.	.	.	.	.	.	.	.	.	.	3	29	.	.	46
Lescar (E. N.)	.	3	3	.	.	.	.	.	.	.	.	.	.	.	5	18	.	.	.	.	.	.	.	.	.	.	.	.	2	.	2	32
Pau (Château)	.	1	3	.	.	.	.	.	.	.	.	1	.	.	4	1	.	2	.	.	.	1	3	.	.	.	.	14	.	2	10	42
Oloron	.	6	2	4	.	.	.	.	.	.	.	.	2	.	.	5	5	.	11	.	.	3	7	.	.	.	.	.	35	.	4	84
Mauléon	1	4	.	.	.	.	.	.	.	.	.	.	.	.	.	3	4	.	.	.	.	.	.	.	.	.	.	16	.	1	.	29
St-J.-Pied-de-Port	.	6	8	.	.	1	.	.	.	.	.	.	.	1	.	1	.	10	.	.	.	1	.	.	.	.	.	21	.	.	.	49
Orthez	.	.	1	1	.	.	.	.	.	.	.	.	.	.	.	2	.	.	.	.	.	.	.	.	.	.	.	.	12	1	3	20
Riscle	.	.	.	.	.	.	.	.	.	.	.	.	.	.	.	9	3	.	.	.	.	.	.	.	.	.	1	.	26	.	2	41
Cazaubon	.	.	.	9	.	.	.	.	.	.	.	.	.	.	8	3	.	.	.	.	.	.	.	.	.	.	.	.	4	.	2	26
Mont-de-Marsan	.	0	.	1	.	0	.	.	.	.	.	.	.	.	.	.	0	.	.	.	.	.	.	.	.	.	.	.	1	3	3	8
Saint-Sever	.	1	.	.	.	2	.	.	.	.	.	.	.	.	.	.	5	.	0	.	.	.	.	.	.	.	0	.	12	1	4	25
Tartas	.	.	.	0	4	1	0	.	.	.	.	.	.	1	.	8	2	1	1	.	.	.	.	.	.	.	0	.	8	1	3	31
Dax (P. C.)	.	.	.	2	.	3	.	.	.	.	.	.	.	.	.	1	0	.	2	.	.	.	.	.	.	.	1	.	5	2	2	19
Peyrehorade	.	1	3	.	.	.	.	.	.	.	.	.	.	.	.	.	.	.	3	.	.	.	.	.	.	.	1	8	.	.	.	17
Biarritz (sémaph.)	.	.	11	2	.	1	.	.	.	.	.	.	.	.	.	3	.	1	3	.	.	.	.	1	.	.	1	1	7	1	.	32
VERSANT DE LA MÉDITERRANÉE.																																
BASSINS ENTRE LES PYRÉNÉES ET LE RHÔNE.																																
Bassins du Tech, de la Tet et de l'Agly.																																
Col de la Quillane	.	1	24	.	.	.	.	.	.	.	.	3	.	.	.	.	15	.	.	.	.	.	7	.	.	.	.	.	9	.	41	100
Montlouis (C. M.)	.	32	.	.	.	.	5	4	.	2	.	14	.	.	.	22	.	.	.	.	.	.	4	.	.	.	.	.	16	.	32	131

STATIONS.	1	2	3	4	5	6	7	8	9	10	11	12	13	14	15	16	17	18	19	20	21	22	23	24	25	26	27	28	29	30	31	TOTAL.
Bassins du Tech, de la Tet et de l'Agly (suite).																																
La Preste	.	10	18	.	.	2	38	4	5	9	.	11	.	.	3	10	18	.	.	6	4	3	.	.	.	.	.	.	10	16	27	194
Prats-de-Moilo	.	32	40	.	.	.	.	13	3	4	.	26	.	.	.	43	.	.	.	.	.	.	10	.	.	.	.	.	21	.	22	215
Céret	9	24	.	.	.	.	.	.	.	.	.	.	2	.	.	.	.	.	.	.	.	.	.	.	.	.	.	.	6	.	22	63
Prades	.	.	3	8	.	.	.	3	2	.	.	.	.	.	.	9	7	.	.	.	.	.	4	.	.	.	.	.	4	.	25	65
Vinça	.	1	18	.	.	.	.	.	.	.	.	3	.	.	.	3	38	.	.	.	.	.	.	.	.	.	.	.	11	.	31	105
Caudiès-de-St-Paul	.	1	5	5	.	.	.	.	.	.	.	.	1	2	3	.	.	.	.	.	.	.	.	.	.	.	.	.	17	.	23	57
Le Soler	.	.	14	.	.	.	.	.	.	.	.	.	.	.	.	14	.	.	.	.	.	.	.	.	.	.	.	.	12	.	21	61
Perpignan (Obsre)	.	1	15	6	.	.	.	.	1	.	.	2	.	.	.	2	8	.	.	.	.	.	1	.	.	.	.	.	11	.	17	64
Estagel (C. M.)	.	0	.	16	.	.	.	.	.	.	.	.	.	.	.	.	3	.	.	.	.	.	.	.	.	.	.	.	20	.	24	63
St-Laurent de la S.	.	0	9	8	.	.	.	.	.	.	.	.	.	.	.	.	4	.	.	.	.	.	.	.	.	.	.	.	8	.	17	47
Le Barcarès	.	.	6	9	.	.	.	.	.	.	.	.	.	.	.	.	2	.	.	.	.	.	.	.	.	.	.	.	6	.	15	38
Port-Vendres	.	.	14	.	.	.	.	.	.	.	.	.	.	.	.	.	16	.	.	.	.	.	4	.	.	.	.	.	6	.	30	70
Cap Béar (phare)	.	.	13	.	.	.	1	4	.	.	.	1	.	.	.	15	.	.	.	.	.	5	.	.	.	.	.	5	.	12	15	71
Banyuls	.	.	1	16	.	.	.	.	2	.	.	.	1	.	.	.	19	.	.	.	.	.	8	.	.	.	.	.	4	.	18	70
Bassin de la Sègre.																																
Col de Puymorens	.	1	18	.	.	.	.	1	.	.	.	9	1	.	.	4	.	.	.	.	2	5	.	.	.	.	.	.	25	.	18	84
Angoustrine	.	.	14	22	.	.	2	.	.	6	.	6	9	.	.	.	10	.	.	.	.	.	10	.	.	.	.	.	30	.	40	149
Bourg-Madame	.	15	3	.	.	.	.	.	.	2	.	.	7	.	.	.	8	.	.	.	2	.	3	.	.	.	.	.	32	.	12	84
Bassin de l'Aude.																																
Le Bousquet	.	0	18	.	.	.	.	3	.	.	.	7	.	3	3	9	1	1	.	.	.	.	6	.	.	.	0	.	34	.	27	112
Mérial	.	3	13	8	.	.	.	4	.	.	.	.	.	9	9	6	4	3	.	.	.	.	3	4	.	.	1	.	37	.	32	135
Espezel	.	1	11	.	.	.	.	.	.	.	.	.	.	3	.	13	1	.	.	.	.	.	.	.	.	.	17	.	36	.	23	105
Les Fanges	.	2	23	.	.	.	.	3	.	.	.	.	.	4	6	16	.	.	.	.	.	.	5	.	.	.	5	.	42	.	29	136
Monthaut (h. b.)	.	4	12	.	.	.	.	5	.	.	.	.	1	1	5	5	.	1	.	.	.	.	8	.	.	.	.	.	46	4	24	116
Monthoumet	.	.	15	.	.	.	.	4	.	.	.	.	.	.	.	.	.	.	.	.	.	.	.	.	.	.	.	.	42	.	20	80
Castillon	.	.	8	1	.	.	.	.	.	.	.	.	.	.	.	4	.	.	.	.	.	.	2	.	.	.	1	.	47	3	11	78
Montlaur	.	.	3	.	.	.	.	.	.	.	.	2	.	.	.	4	.	1	.	.	.	.	.	.	.	.	.	.	24	.	12	46
Moux	.	.	.	.	.	.	.	.	.	.	.	.	.	.	.	9	.	.	.	.	.	.	.	.	.	.	.	.	9	.	4	22
Carcassonne (C.M.)	.	.	4	.	.	.	.	.	.	.	.	1	.	.	.	1	.	0	0	.	.	.	.	.	.	.	.	.	27	3	11	46
Lasbordes	.	.	.	.	.	.	.	.	.	.	.	.	.	.	.	3	.	.	.	.	.	.	.	.	.	.	.	.	21	.	10	34
Lespinassière	.	0	3	6	.	0	.	.	.	.	.	.	.	0	0	5	.	.	.	.	.	.	0	.	.	.	.	.	30	.	11	56
Caunes (h. b.)	.	.	.	.	.	.	.	.	.	.	.	.	.	.	.	1	.	.	.	.	.	.	.	.	.	.	.	.	17	.	7	26
Bassins de l'Orb, de l'Hérault, du Lez et du Vidourle.																																
Saint-Pons	.	.	.	.	.	.	.	.	.	.	.	.	.	1	.	4	.	.	.	.	.	.	.	.	.	.	.	.	7	1	12	25
Le Poujol	.	.	1	.	.	.	.	.	.	.	.	.	.	1	.	.	2	.	.	.	.	.	.	.	.	.	.	.	.	3	10	17
Saint-Gervais	.	.	.	.	.	.	.	.	.	.	.	.	.	.	.	9	.	.	.	.	.	.	.	.	.	.	.	.	2	.	6	17
Bédarieux	.	.	.	.	.	.	.	.	.	.	.	.	.	.	.	7	.	.	.	.	.	.	.	.	.	.	.	.	.	.	9	16
L'Escandolgue	.	.	.	.	.	.	.	.	.	.	.	.	.	.	2	1	.	.	.	.	.	.	.	.	.	.	.	.	3	.	2	8
Lodève	.	.	.	.	.	.	.	.	.	.	.	.	.	.	.	6	.	.	.	.	.	.	.	.	.	.	.	.	5	.	4	15
Le Caylar	.	.	.	.	.	.	.	.	.	.	.	.	.	.	.	.	18	.	.	.	.	.	3	.	.	.	.	.	11	.	2	34
Blandas	.	.	.	.	.	.	.	.	.	.	.	.	.	.	.	.	25	.	.	.	.	.	.	3	.	.	.	.	10	.	2	40
Valleraugue	.	.	.	.	.	.	.	.	.	.	.	.	.	.	3	.	.	.	5	.	.	.	.	9	.	.	.	.	.	.	.	17
Saint-Bauzille	.	.	7	.	.	.	.	.	.	.	.	.	.	.	.	3	19	.	.	.	.	.	5	.	.	.	.	.	5	.	.	39
Nîmes (E. N.)	.	.	.	4	.	.	.	.	.	.	.	.	.	.	.	.	1	.	.	.	.	.	.	.	.	.	.	.	7	.	9	20

STATIONS.	1	2	3	4	5	6	7	8	9	10	11	12	13	14	15	16	17	18	19	20	21	22	23	24	25	26	27	28	29	30	31	TOTAL
Bassins de l'Orb, de l'Hérault, du Lez et du Vidourle (suite)																																
Lunel	.	.	.	.	.	.	.	.	.	.	.	.	.	.	.	.	.	.	.	.	.	.	.	.	.	.	1	.	1	.	2	4
Montpellier (E. N.)	.	.	.	5	.	.	.	.	.	.	.	.	.	.	.	.	1	1	.	.	.	.	.	1	.	.	1	.	0	.	11	20
St-Mathieu-de-Tr.	.	.	.	.	.	.	.	.	.	.	.	.	.	.	.	.	3	.	.	.	.	.	.	.	.	.	.	.	.	.	9	12
Plateau de Valène	.	.	4	.	.	.	.	.	.	.	.	.	.	.	.	2	4	.	.	.	.	.	3	.	.	.	.	.	4	.	.	17
Gignac	.	.	1	3	.	.	.	.	.	.	.	.	.	.	.	.	2	.	.	.	.	.	.	.	.	.	.	.	.	.	7	13
Cette (P. C.)	.	.	4	2	.	.	.	.	.	.	.	.	.	.	5	2	.	.	.	.	.	.	.	.	.	.	.	8	1	10	16	48
Agde	.	.	5	6	.	.	.	.	.	.	.	.	.	.	13	3	.	.	.	.	.	.	.	.	.	.	.	.	3	.	18	48
Béziers	.	.	2	5	.	.	.	.	.	.	.	.	.	.	.	.	3	.	.	.	.	.	.	.	.	.	.	.	4	.	10	24
Capestang	.	.	.	6	.	.	.	.	.	.	.	.	.	.	.	.	.	.	.	.	.	.	.	.	.	.	.	.	4	.	12	22
BASSIN DU RHÔNE.																																
Bassin de la Saône supérieure.																																
Miélin	.	.	.	14	.	10	12	.	10	.	.	.	.	.	.	12	3	.	8	.	.	18	.	3	.	.	25	5	.	5	2	157
Belfahy	.	1	3	10	2	1	32	17	4	3	.	.	.	.	.	3	12	2	4	1	.	5	10	0	2	.	25	.	3	.	5	145
Villersexel	.	6	31	1	1	12	7	.	2	.	.	.	.	.	.	13	6	.	6	.	.	3	.	4	.	.	10	8	.	1	.	111
Montbozon	.	2	5	.	.	8	9	6	3	.	.	.	.	.	.	.	.	.	.	.	.	.	4	.	.	.	6	8	1	1	.	53
Marnay	.	4	4	13	1	7	3	0	.	.	.	.	.	.	.	1	10	.	7	.	.	1	1	0	.	.	.	17	0	2	2	72
Chaumercenne	.	7	3	11	.	2	5	.	.	.	.	.	.	.	0	11	.	.	4	.	.	2	.	.	.	.	10	7	.	2	2	66
Conflandey	.	7	10	0	1	18	2	.	0	.	.	.	.	.	.	4	5	.	5	.	.	17	.	.	.	.	8	2	.	6	1	88
Saint-Remy	.	.	.	5	.	.	.	.	.	.	.	.	.	.	.	4	.	.	.	.	7	4	.	9	.	.	.	.	.	7	4	40
Plombières	5	.	3	3	5	15	12	.	7	.	.	.	.	.	.	6	1	.	3	.	.	3	3	2	.	.	7	2	3	6	6	92
Xertigny	.	3	.	.	.	20	.	.	1	.	.	.	.	.	.	11	.	.	.	.	.	2	.	.	.	.	3	10	4	5	3	62
Monthureux-s.-S.	.	.	0	4	.	1	18	.	1	.	.	.	.	.	.	.	7	1	4	.	1	4	3	.	3	.	.	4	3	.	11	66
Fontenoy-le-Ch.	.	8	3	2	.	.	25	.	2	.	.	.	.	.	.	.	7	2	5	.	7	3	5	2	1	.	9	4	6	1	12	104
Montdoré	.	8	2	6	0	3	14	1	3	.	.	.	.	.	.	.	10	2	2	1	4	5	3	2	4	0	0	13	4	1	13	101
Villars-le-Pautel	1	0	1	10	.	3	12	.	1	.	.	.	.	.	.	10	3	.	3	.	.	3	3	.	1	.	10	.	4	7	2	74
Bourbonne-les-B.	.	.	.	.	.	.	18	.	.	.	.	.	.	.	.	.	1	17	4	.	.	2	.	.	.	.	.	9	2	.	16	69
La Ferté-s.-Am.	.	.	.	.	.	.	.	.	.	.	.	.	.	.	.	.	4	5	.	.	.	.	.	.	.	.	.	.	.	3	4	16
Jussey	.	6	1	10	0	3	16	0	0	.	.	.	.	.	.	.	11	3	3	.	.	6	3	.	.	.	.	12	1	2	14	91
Chalindrey	.	.	0	1	.	0	12	.	0	.	.	.	.	.	.	.	11	2	3	.	.	5	11	.	.	.	7	9	4	1	12	78
Villegusien	.	.	.	.	.	.	12	.	.	.	.	.	.	.	.	.	9	.	3	.	.	4	4	.	.	.	.	15	2	7	0	56
Vaux-s.-Aubigny	.	.	.	.	.	17	.	.	.	.	.	.	.	.	.	11	.	.	.	.	10	1	.	.	.	3	11	.	.	11	1	65
Is-sur-Tille	.	2	.	.	.	1	14	.	.	.	.	.	.	.	.	13	.	.	1	.	2	5	.	.	.	.	12	.	.	5	3	58
St-Seine-l'Abbaye	.	.	6	.	.	.	12	.	.	.	.	.	.	.	.	.	11	.	2	.	.	3	4	.	.	.	3	7	2	2	8	60
Sombernon	.	2	.	.	.	4	.	0	.	.	.	.	.	.	.	18	.	.	2	.	1	6	.	.	.	.	13	.	.	13	3	62
Dijon (P. C.)	.	.	2	1	.	2	1	.	.	.	.	.	.	.	.	16	.	.	2	.	1	1	.	.	.	.	9	1	.	3	.	38
Vonges (Poud^rie)	.	2	2	4	10	.	3	.	.	.	.	.	.	.	.	.	9	.	6	.	3	.	1	.	.	.	.	6	.	5	4	56
Auxonne	.	9	3	9	17	.	3	.	.	.	.	.	.	.	1	5	4	1	4	.	.	2	.	.	.	.	.	15	.	2	4	79
St-Jean-de-Losne	5	4	2	3	.	1	2	.	.	.	.	.	.	.	1	8	1	.	4	.	.	1	.	.	.	.	2	3	.	1	1	39
Bassin de la Saône inférieure, au-dessous du confluent du Doubs.																																
Beaune	.	5	2	2	.	0	0	.	.	.	.	.	.	.	.	22	.	.	3	.	.	1	.	.	.	.	0	0	.	1	4	41
Lons-l-Saunier (E.N)	.	11	10	18	5	.	16	6	.	.	.	.	.	.	.	8	.	.	8	.	.	.	3	7	.	.	.	.	.	.	.	93
Cluny (E. N.)	.	8	7	3	.	.	12	.	.	.	.	.	.	39	1	23	.	.	6	.	.	6	.	.	.	.	.	0	0	6	.	111
Bourg	.	8	1	11	3	.	9	.	.	.	.	.	.	.	2	.	.	.	.	8	.	.	17	.	.	.	.	.	.	.	11	70
Belleville	.	2	7	2	5	.	11	4	.	.	.	.	.	.	1	.	6	.	7	.	.	2	7	.	.	.	.	.	.	.	6	61
Trévoux	.	13	11	4	.	6	2	1	.	.	.	.	.	.	1	4	1	.	5	.	.	2	2	.	.	.	1	1	.	.	.	54
Tarare	.	4	11	7	.	.	3	3	.	.	.	.	.	.	2	4	.	.	5	.	.	.	3	.	.	.	.	.	.	.	6	48

STATIONS.	1	2	3	4	5	6	7	8	9	10	11	12	13	14	15	16	17	18	19	20	21	22	23	24	25	26	27	28	29	30	31	TOTAL.
Bassin de la Saône inférieure, au-dessous du confluent du Doubs (suite).																																
Mont Verdun	.	0	10	38	.	.	3	6	.	.	.	.	.	.	1	2	3	2	5	.	.	.	11	.	.	.	.	.	.	.	.	81
L'Arbresle	.	10	6	7	4	.	1	4	.	.	.	.	.	.	1	1	2	3	5	.	.	.	3	.	.	.	.	.	.	.	1	48
Ste-Foy-l'Argent	.	.	12	.	.	.	.	8	.	.	.	.	.	.	.	10	.	.	5	.	.	.	5	.	.	.	.	.	.	.	.	40
Bassin du Doubs.																																
Mouthe	.	6	15	7	.	22	11	0	.	.	.	.	.	.	8	6	.	13	.	.	3	11	2	2	.	.	10	3	1	10	13	143
Pontarlier (P. C.)	.	4	11	32	2	.	30	0	.	.	.	.	.	.	1	5	7	.	11	.	.	3	5	6	0	.	.	6	0	.	6	129
Pont-de-Roide	.	17	1	7	.	4	18	12	.	.	.	.	.	.	.	10	3	1	9	.	.	1	.	.	4	.	.	19	.	1	1	108
Belfort	8	.	.	6	.	.	6	4	2	.	.	.	.	.	.	.	7	5	.	.	5	.	.	.	.	.	.	5	4	5	.	57
Montbéliard	.	9	.	4	.	8	10	.	4	.	.	.	.	.	1	0	6	.	4	.	.	4	1	2	1	.	.	10	.	.	3	67
Fort de Planoise	.	8	2	41	.	.	9	9	.	.	.	.	.	.	.	8	8	.	7	.	.	5	2	.	.	.	.	22	.	.	.	121
Besançon (Obs.)	.	9	2	23	0	0	7	0	.	.	.	.	.	.	2	7	0	1	6	1	.	12	2	1	.	.	1	14	1	2	0	91
Chailluz	.	20	4	5	2	6	11	1	.	.	.	.	.	.	.	5	7	.	6	.	.	2	3	.	.	.	7	17	.	7	.	103
Ornans	.	.	13	16	.	.	14	5	.	.	.	.	.	.	.	8	6	.	6	.	.	5	6	2	5	.	.	7	.	2	.	95
Levier	11	4	31	9	.	24	3	.	.	.	.	.	.	.	9	15	3	11	.	.	4	7	2	1	.	3	3	5	.	8	2	155
Arbois	.	.	30	.	.	.	17	.	.	.	.	.	.	.	.	23	.	.	.	11	.	.	.	6	.	.	.	.	18	.	.	106
Bassin du Rhône proprement dit, cours moyen.																																
Col des Gets	.	.	6	34	4	.	24	20	.	.	.	.	.	4	.	4	5	5	.	.	.	23	17	.	.	.	.	5	.	12	8	171
Mélan	.	.	2	34	8	.	21	14	.	.	.	.	.	.	4	5	1	1	4	.	.	.	.	.	.	.	.	2	.	6	5	108
Chamonix	.	.	20	29	15	.	16	26	.	.	.	.	.	.	1	3	16	2	4	.	.	.	14	44	0	.	.	1	8	5	.	204
Sallanches	.	.	20	33	6	.	15	24	.	.	.	.	.	.	6	12	.	8	8	.	10	.	.	7	1	.	.	.	1	4	2	157
Bonneville	.	1	21	20	2	.	20	2	.	.	.	.	.	.	8	0	.	.	3	.	.	.	16	3	.	.	7	.	5	.	5	113
Annemasse	.	.	2	56	5	.	5	18	.	.	.	.	.	.	.	8	2	.	.	.	.	.	.	5	.	.	.	5	.	.	0	107
Gex	.	.	4	9	.	.	42	1	.	.	.	.	.	.	3	.	.	.	3	.	.	3	.	7	.	.	2	.	.	.	3	77
Cruseilles	.	.	2	14	8	.	7	18	.	.	.	.	.	.	4	4	.	1	5	.	.	.	7	1	.	.	.	12	.	.	2	86
Annecy	.	.	3	6	16	.	6	16	.	.	.	.	.	.	5	3	2	.	4	.	.	.	22	2	.	.	.	.	1	.	.	85
Leschaux	.	.	3	52	13	.	2	3	1	.	.	.	.	.	0	1	3	1	4	5	.	.	3	1	.	.	.	1	.	1	8	102
Rumilly	.	.	1	9	.	8	5	12	.	.	.	.	.	.	3	3	0	.	6	.	.	.	10	.	.	.	.	.	.	.	.	58
Albens	.	.	3	14	8	.	3	15	.	.	.	.	.	.	.	.	4	3	5	.	.	.	9	.	.	.	.	.	.	.	6	70
Chambéry	.	.	1	15	8	.	2	19	.	.	.	.	.	.	5	1	7	7	5	.	.	.	16	.	.	.	.	1	.	3	0	90
Lhuis	.	.	.	19	.	.	16	.	.	.	.	.	.	.	.	.	.	.	10	.	.	.	12	.	.	.	.	.	.	.	.	57
Belley	.	.	4	9	.	.	5	4	.	.	5	.	.	.	5	1	.	4	6	.	.	2	.	.	2	6	.	.	.	4	.	57
Hauteville	.	.	.	6	2	.	3	1	.	1	5	.	.	.	3	2	.	3	1	1	.	1	1	.	1	4	.	.	.	.	.	35
Nantua	.	1	2	20	.	.	14	.	.	.	.	.	.	.	12	2	2	.	12	.	.	30	.	.	.	.	5	1	1	1	10	113
Neuville-s-Ain	.	5	.	11	.	.	11	.	.	.	.	.	.	.	12	2	.	.	6	.	.	.	5	.	.	.	5	.	.	.	3	60
Montluel	.	.	6	10	8	.	18	.	.	.	.	.	.	.	6	3	.	.	9	.	.	.	7	.	.	.	.	.	.	.	.	67
Lyon (Tête d'Or)	.	.	3	32	3	.	3	7	.	.	.	.	.	.	3	3	3	2	6	0	.	.	16	.	.	.	.	0	.	.	.	81
St-Genis-Laval (Obs)	.	0	3	25	2	.	0	8	.	.	.	.	.	.	.	2	2	4	8	.	.	.	15	.	.	.	.	.	0	.	.	69
St-Romain-en-Gal.	.	4	12	11	.	.	7	.	.	.	.	.	.	.	1	1	.	8	.	.	.	.	.	.	.	.	.	.	.	.	.	44
Yzieux	.	7	9	3	.	.	7	.	.	.	.	.	.	.	6	2	4	0	6	.	.	.	1	.	.	.	0	.	.	0	.	45
La Valla	.	.	7	10	.	.	.	9	.	.	.	.	.	.	.	14	7	9	9	.	.	.	1	.	.	.	.	.	.	.	.	69
Mont Pilat	.	10	17	9	.	.	19	.	.	.	.	.	.	.	4	4	4	9	8	.	.	2	.	.	.	.	.	2	.	.	.	89
Bassin de l'Isère.																																
Megève	.	.	14	20	35	.	.	31	.	.	.	.	.	.	3	.	13	1	2	5	.	.	18	.	.	.	.	.	2	8	3	156
Beaufort	.	.	33	26	25	.	12	37	.	.	.	.	.	.	6	6	11	3	5	.	.	.	18	.	0	.	.	.	.	9	6	197
Mont-Gilbert (f.)	.	.	72	16	6	.	.	9	.	.	.	.	.	.	5	7	6	.	3	4	.	.	4	6	.	.	.	.	.	26	8	172

STATIONS.	1	2	3	4	5	6	7	8	9	10	11	12	13	14	15	16	17	18	19	20	21	22	23	24	25	26	27	28	29	30	31	TOTAL.
Bassin de l'Isère (suite).																																
Sainte-Foy	.	.	7	8	20	.	15	25	.	.	.	.	.	.	9	10	2	.	.	.	.	.	.	2	.	.	.	.	.	2	3	105
Bessans	.	.	.	8	25	.	.	8	.	.	.	.	.	.	.	4	.	.	.	.	3	.	.	.	.	.	.	.	.	5	.	54
Modane	.	.	.	3	4	.	2	1	.	.	.	.	.	.	.	.	.	.	.	.	1	.	.	.	.	.	.	.	.	.	.	11
L'Esseillon (fort)	.	9	7	6	.	.	.	.	.	.	.	.	.	.	.	.	.	.	.	.	.	.	.	.	.	.	.	.	.	.	.	22
Bozel	.	.	.	28	15	.	4	23	.	.	.	.	.	.	0	3	4	.	3	.	.	.	13	5	.	.	.	.	1	2	0	100
St-Jean-de-Maur	.	.	.	2	1	.	1	0	.	.	.	.	.	.	5	2	0	.	.	.	.	.	1	6	.	.	.	.	1	.	.	19
St-Jean-d'Arves	.	.	0	27	4	.	.	.	.	.	.	.	.	.	0	1	2	1	.	3	.	.	.	14	.	.	.	.	.	.	9	61
Saint-Bonnet	.	.	.	14	.	.	.	.	.	.	.	.	.	.	.	1	1	4	.	6	.	.	.	.	.	.	.	.	.	2	.	28
La Mûre	.	.	.	29	.	.	.	.	.	.	.	.	.	.	.	4	6	.	8	.	.	.	.	10	.	.	.	.	.	.	0	57
Grenoble (E. N.)	.	0	26	16	.	.	6	1	.	.	.	.	.	.	.	1	.	11	.	.	.	.	.	.	.	.	.	.	2	.	1	63
La Tronche	.	.	34	7	.	.	8	0	.	.	.	.	.	.	2	1	1	0	10	.	.	.	.	.	.	.	.	.	2	0	1	68
Bassin de la Durance.																																
Mont Genèvre	.	.	13	12	.	.	.	1	.	.	.	.	.	.	1	1	.	.	.	.	.	3	.	.	.	.	.	.	5	.	5	41
Chorges	.	.	22	.	.	.	.	.	.	.	.	.	.	.	.	4	.	.	.	.	.	3	.	.	.	.	.	.	5	.	9	43
Gap (P.C.)	.	.	.	31	28	.	.	.	.	.	.	.	.	.	.	.	.	.	.	.	.	.	.	.	.	.	.	.	.	3	.	62
Veynes	.	.	.	27	2	.	.	.	.	.	.	.	.	.	.	.	.	4	.	.	.	.	2	.	.	.	.	.	.	3	.	38
Faucon	.	.	30	20	.	.	.	.	.	.	.	.	.	.	.	.	.	.	.	.	.	.	.	.	.	.	.	.	.	.	20	70
Serres	.	.	28	.	.	.	.	.	.	.	.	.	.	.	.	.	6	.	.	.	.	.	7	.	.	.	.	.	4	.	8	53
Orpierre	.	.	.	11	.	.	.	.	.	.	.	.	.	.	.	.	2	.	.	.	.	.	.	.	.	.	.	.	2	.	12	27
Laragne	.	.	.	8	.	.	.	.	.	.	.	.	.	.	.	.	2	.	.	.	.	.	.	.	.	.	.	.	.	.	.	10
Sisteron	.	.	.	12	.	.	.	.	.	.	.	.	.	.	.	.	.	1	.	.	.	.	.	.	.	.	.	.	.	1	.	14
St-Étienne-les-Org.	.	.	.	.	9	.	.	.	.	.	.	.	.	.	.	.	.	.	.	.	.	.	.	.	.	.	.	.	.	.	.	9
Forcalquier	.	.	.	2	.	.	.	.	.	.	.	.	.	.	.	.	.	.	.	.	.	.	.	.	.	.	.	.	.	.	3	5
Manosque	.	.	5	10	.	.	.	.	.	.	.	.	.	.	.	.	.	.	.	.	.	.	.	.	.	.	.	.	.	.	5	20
Lagarde	.	.	6	.	.	.	.	.	.	.	.	.	.	.	.	.	.	.	.	.	.	.	.	.	.	.	.	.	.	.	11	17
Apt	.	.	.	3	.	.	.	.	.	.	.	.	.	.	.	.	.	.	.	.	.	.	2	.	.	.	.	.	0	.	4	9
Mirabeau	.	.	.	4	.	.	.	.	.	.	.	.	.	.	.	.	.	.	.	.	.	.	3	.	.	.	.	.	.	.	5	12
Pertuis	.	.	4	.	.	.	.	.	.	.	.	.	.	.	.	.	.	.	.	.	.	.	.	.	.	.	.	.	1	4	5	14
Venelles	.	.	.	.	3	.	.	.	.	.	.	.	.	.	.	.	.	.	.	.	.	.	.	.	.	.	.	.	.	.	.	3
Cavaillon	.	.	12	.	.	.	.	.	.	.	.	.	.	.	.	.	.	.	.	.	.	.	.	.	.	.	.	1	.	8	.	21
Bassins de l'Ardèche, de la Cèze et du Gard; petits bassins de la rive droite du Rhône.																																
Privas (E. N.)	.	.	1	3	.	.	.	.	.	.	.	.	.	.	0	0	2	.	.	.	.	.	14	.	.	.	0	.	.	.	1	21
Montpezat	.	.	4	1	.	.	.	.	.	.	.	.	.	.	.	2	4	.	4	.	.	.	.	.	.	.	1	.	1	.	.	16
Prévenchères	.	.	19	1	.	.	.	.	.	.	.	.	.	.	.	1	3	.	.	.	.	.	.	.	.	.	.	.	.	.	.	25
Villefort	.	.	12	.	.	.	.	.	.	.	.	.	.	.	.	.	11	.	.	.	.	.	.	.	.	.	.	.	.	.	.	23
Mâlons	.	.	4	.	.	.	.	.	.	.	.	.	.	.	3	2	5	.	.	.	.	.	.	.	.	.	.	.	4	.	4	22
Vialas	.	.	.	3	.	.	.	.	.	.	.	.	.	.	.	5	8	.	.	.	.	.	.	.	.	.	.	.	4	.	3	23
Bessèges	.	.	13	.	.	.	.	.	.	.	.	.	.	.	.	.	6	.	.	.	.	.	.	.	.	.	.	.	6	.	6	31
La Grand'Combe	.	.	6	.	.	.	.	.	.	.	.	.	.	.	4	3	4	.	.	.	.	.	.	2	.	.	.	.	7	3	.	29
Collet de Dèze	.	.	.	8	.	.	.	.	.	.	.	.	.	.	9	1	13	.	.	.	.	.	0	.	.	.	.	.	6	.	3	40
Barre	.	.	.	.	.	.	.	.	.	.	.	.	.	.	2	21	.	.	.	.	.	.	.	.	.	.	.	.	6	.	2	31
St-Étienne-V.-F.	.	.	.	2	.	.	.	.	.	.	.	.	.	.	.	7	.	.	.	.	.	.	.	.	.	.	.	.	7	.	3	20
Lasalle	.	.	.	3	.	.	.	.	.	.	.	.	.	.	.	.	9	.	.	.	.	.	.	.	.	.	.	.	6	.	.	18
Alais	.	.	9	.	.	.	.	.	.	.	.	.	.	.	.	.	12	.	.	.	.	.	4	.	.	.	.	.	5	.	.	30
Ledenon	.	.	19	.	.	.	.	.	.	.	.	.	.	.	.	.	.	.	.	.	.	.	.	.	.	.	.	.	.	.	8	27
Uzès	.	.	.	4	.	.	.	.	.	.	.	.	.	.	.	.	7	.	.	.	.	.	.	.	.	.	.	.	.	.	.	11

STATIONS.	1	2	3	4	5	6	7	8	9	10	11	12	13	14	15	16	17	18	19	20	21	22	23	24	25	26	27	28	29	30	31	TOTAL.
Bassin du Rhône proprement dit, cours inférieur.																																
Livron	.	.	.	4	1	.	.	.	.	.	.	.	.	.	.	.	.	17	9	.	.	.	.	2	.	.	.	.	.	.	.	33
Beaufort	.	.	3	.	.	.	.	.	.	.	.	.	.	.	1	1	2	4	.	.	.	.	0	.	.	.	.	.	.	1	1	14
Die	.	.	2	.	.	.	.	.	.	.	.	.	.	.	.	.	.	.	1	.	.	.	.	.	.	.	.	.	.	.	.	4
Châtillon	.	.	9	.	.	.	.	.	.	.	.	.	.	.	.	.	.	10	.	2	.	.	.	.	.	.	.	.	4	.	15	40
Jansac	.	.	.	6	.	.	.	.	.	.	.	.	.	.	.	.	.	6	1	.	.	.	.	0	.	.	.	.	3	.	4	21
Beaurières	.	.	3	2	.	.	.	.	.	.	.	.	.	.	.	.	5	.	0	.	.	.	0	.	.	.	.	.	3	.	4	17
Rosans	.	.	5	5	.	.	.	.	.	.	.	.	.	.	3	.	.	.	.	.	.	.	.	.	.	.	.	3	.	5	.	21
Valréas	.	.	3	.	.	.	.	.	.	.	.	.	.	.	.	.	10	.	.	.	.	.	.	.	.	.	.	.	5	1	5	24
Lapalud	.	.	8	.	.	.	.	.	.	.	.	.	.	.	.	0	5	.	0	.	.	.	.	.	.	.	.	.	5	0	6	24
Orange	.	.	7	.	.	.	.	.	.	.	.	.	.	.	1	6	.	.	.	.	.	.	1	.	.	.	.	.	2	.	5	22
Malaucène	.	.	.	7	.	.	.	.	.	.	.	.	.	.	.	.	2	.	.	.	.	.	.	2	.	.	.	.	2	.	2	15
Savoillans	.	.	.	9	.	.	.	.	.	.	.	.	.	.	.	.	2	.	.	.	.	.	.	2	.	.	.	.	1	4	5	23
Mt-Ventoux (Obs.)	.	.	.	12	.	.	.	.	.	.	.	.	.	.	.	.	.	.	.	.	.	.	.	4	.	.	.	.	4	.	4	23
Sault	.	.	.	11	.	.	.	.	.	.	.	.	.	.	.	.	.	.	.	.	.	.	.	.	.	.	.	.	.	8	.	19
Saint-Christol	.	.	.	5	.	.	.	.	.	.	.	.	.	.	.	.	.	.	.	.	.	.	.	.	.	.	.	.	.	.	4	9
Murs	.	.	.	.	8	.	.	.	.	.	.	.	.	.	.	.	.	.	.	.	.	.	.	.	.	.	.	.	0	.	2	10
Carpentras	.	.	.	6	.	.	.	.	.	.	.	.	.	.	.	.	.	.	.	.	.	.	.	3	.	.	.	.	2	.	.	11
Avignon (E. N.)	.	.	6	1	.	.	.	.	.	.	.	.	.	.	.	1	1	.	0	.	.	.	9	.	.	.	1	.	3	.	10	32
Beaucaire	.	.	13	.	.	.	.	.	.	.	.	.	.	.	.	.	.	.	.	.	.	.	3	.	.	.	.	.	.	.	12	28
Saint-Rémy	.	.	5	6	.	.	.	.	.	.	.	.	.	.	.	.	.	.	.	.	.	.	.	.	.	.	.	.	.	.	7	18
Arles	.	.	11	7	.	.	.	.	.	.	.	.	.	.	.	1	.	.	.	.	.	.	.	.	.	.	.	.	13	.	9	41
Sainte-Marie	.	.	.	19	.	.	.	.	.	.	.	.	.	.	.	.	.	.	.	.	.	.	.	.	.	.	.	.	.	.	9	28
RÉGION DE NICE.																																
Petits bassins entre le Rhône et les Alpes.																																
Pélissanne	.	.	.	5	.	.	.	.	.	.	.	.	.	.	.	.	.	.	.	.	.	.	.	.	.	.	.	.	.	.	6	11
Cornillon	.	.	.	6	.	.	.	.	.	.	.	.	.	.	.	.	.	.	.	.	.	.	.	.	.	.	.	.	.	.	.	6
Saint-Chamas	.	.	.	8	.	.	.	.	.	.	.	.	.	.	.	.	.	.	.	.	.	.	.	.	.	.	.	.	.	.	10	18
Port-de-Bouc	.	.	.	5	.	.	.	.	.	.	.	.	.	.	.	.	.	.	.	.	.	.	.	.	.	.	.	.	.	.	13	18
Aix (C. M.)	.	.	3	5	.	.	.	.	.	.	.	.	.	.	.	.	.	.	.	.	.	.	.	.	.	.	.	.	.	.	4	12
Saint-Antonin	.	.	.	4	.	.	.	.	.	.	.	.	.	.	.	.	.	.	.	.	.	.	.	.	.	.	.	.	.	.	.	4
Le Gd-Sambuc	.	.	.	4	.	.	.	.	.	.	.	.	.	.	.	.	.	.	.	.	.	.	.	.	.	.	.	.	.	.	4	8
Trets	.	.	.	7	.	.	.	.	.	.	.	.	.	.	.	.	.	.	.	.	.	.	.	.	.	.	.	.	.	3	.	10
Marseille (Obsre)	.	.	1	7	.	.	.	.	.	.	.	.	.	.	.	.	.	.	.	.	.	.	1	.	.	.	.	.	.	.	10	19
La Ciotat	.	.	.	.	.	.	.	.	.	.	.	.	.	.	.	.	.	.	.	.	.	.	.	.	.	.	.	.	.	.	.	0
Toulon (Obsre)	.	.	.	3	.	.	.	.	.	.	.	.	.	.	.	.	.	.	.	.	.	.	.	.	.	.	.	.	2	.	1	6
Hyères	.	.	.	5	.	.	.	.	.	.	.	.	.	.	.	.	.	.	.	.	.	.	.	.	.	.	.	.	2	.	.	7
Draguignan (E. N.)	.	.	3	.	.	.	.	.	1	.	.	.	.	.	.	.	.	.	.	.	.	.	.	.	.	.	.	.	13	.	0	16
Cannes (P. C.)	.	.	.	3	.	.	.	.	.	.	.	.	.	.	.	.	.	.	.	.	.	.	.	.	.	.	.	.	14	.	.	17
Nice (Obsre)	.	.	.	12	.	.	.	.	.	.	.	.	.	.	.	.	.	.	.	.	.	.	.	.	.	.	.	.	.	4	.	16
Villefranche (phare)	.	.	.	.	.	2	.	.	.	.	.	.	.	.	.	.	.	.	.	.	.	.	.	.	.	.	.	.	.	.	.	2
CORSE.																																
Ajaccio (E. N.)	.	.	.	.	.	.	.	.	.	.	.	.	.	.	.	.	.	.	.	.	.	.	.	.	.	.	.	.	.	.	.	0
Bastia	.	.	.	.	11	.	.	.	.	.	.	.	.	.	.	.	.	.	.	.	.	.	.	.	.	.	.	.	.	.	.	11
Ile Sanguinaire	.	.	.	.	.	.	.	.	.	.	.	.	0	.	.	1	.	.	.	.	.	.	.	.	.	.	.	.	.	.	.	1

OBSERVATIONS DU MOIS D'AOUT 1891.

STATIONS.	1	2	3	4	5	6	7	8	9	10	11	12	13	14	15	16	17	18	19	20	21	22	23	24	25	26	27	28	29	30	31	TOTAL.
VERSANT DE LA MER DU NORD.																																
BASSINS DU RHIN, DE LA MEURTHE ET DE LA MOSELLE.																																
Col de Bussang...	2	1	1	21	2	2	8	0	.	.	.	.	12	4	.	0	.	.	11	9	1	8	0	16	2	.	.	1	.	.	2	103
Cornimont.....	1	5	1	17	2	2	4	1	.	.	0	0	12	3	.	1	.	.	34	8	12	0	1	18	3	.	.	2	.	.	1	128
Basse-sur-le-Rupt.	7	4	1	19	1	1	1	1	.	.	.	1	7	12	.	3	.	.	36	4	2	8	3	21	2	.	.	5	.	.	1	140
Dammartin-les-R..	3	5	.	10	1	3	.	.	.	.	.	.	7	.	.	1	.	.	18	10	7	1	15	21	.	.	.	.	.	.	.	102
Retournemer.....	.	5	2	23	.	2	3	.	.	.	2	.	14	10	.	4	.	.	32	5	9	3	5	5	3	.	.	3	.	.	0	130
La Hardalle.....	10	.	.	.	.	11	9	4	.	.	6	0	1	4	.	2	1	.	43	6	3	1	.	13	4	.	.	4	.	.	5	127
Saulcy-s.-M.....	1	.	8	2	4	3	.	.	.	0?	.	7	2	.	7	.	.	12	.	.	2	.	12	.	.	.	.	1	.	.	.	69?
Bruyères.....	.	2	2	7	.	.	.	.	.	.	.	.	.	12	.	.	.	.	25	6	2	3	4	4	.	.	.	2	.	.	.	69
Épinal.....	1	.	3	.	6	0	.	.	.	1	.	2	4	2	.	1	.	7	9	3	2	10	2	2	.	.	.	1	.	.	0	56
Lerrain.....	1	.	.	5	1	1	0	.	.	.	0	.	8	5	.	3	.	.	12	5	3	5	12	7	.	.	.	2	.	.	1	72
Charmes.....	0	.	2	.	.	.	.	.	.	3	.	.	3	3	.	.	.	15	10	3	3	1	1	.	.	.	.	0	.	.	0	44
Rambervillers.....	1	3	1	3	2	0	1	0	.	.	1	.	2	3	.	.	.	.	13	3	2	4	5	3	1	.	.	1	.	.	0	49
Saint-Dié.....	3	.	1	7	3	5	.	.	.	1	.	4	.	.	1	.	.	13?	6	.	.	5	.	.	.	1	.	.	.	1	.	51?
Provenchères.....	2	1	1	5	1	4	11	1	.	.	4	.	3	5	.	3	.	.	19	7	.	1	0	2	.	.	.	2	.	.	.	72
Senones.....	4	1	.	5	1	2	9	1	.	.	.	.	4	7	.	.	.	.	25	1	1	3	1	15	8	.	.	1	.	.	0	89
Vexaincourt.....	1	2	2	3	1	1	1	.	.	.	.	.	8	4	.	.	.	.	23	.	5	.	4	5	2	.	.	.	.	.	.	62
Baccarat.....	.	.	1	6	3	.	3	1	.	.	2	.	4	3	.	.	.	.	13	1	3	4	2	12	.	.	.	2	.	.	0	60
Moriviller.....	6	1	.	10	1	.	2	1	.	.	3	.	3	4	.	.	.	.	3	9	5	6	8	3	2	.	.	1	.	.	1	69
Vézelise.....	.	.	.	1	10	.	.	.	.	.	1	.	1	.	.	.	.	.	10	5	7	0	8	3	.	.	.	2	.	.	1	49
Allain.....	0	1	.	9	2	.	.	.	.	.	.	6	6	1	.	.	.	.	21	8	5	.	.	2	.	.	.	2	.	.	2	66
Neuves-Maisons...	1	4	0	10	2	.	.	0	.	.	4	.	7	.	.	.	.	.	30	2	8	.	0	3	.	.	.	2	.	.	1	74
Blamont.....	.	.	.	7	.	.	.	.	2	.	.	.	11	.	.	.	.	.	6	.	.	6	.	.	.	.	.	1	.	.	2	35
Paroy.....	2	2	.	12	8	.	.	.	.	.	4	.	6	.	.	.	.	6	21	1	1	2	.	.	.	.	.	1	.	.	.	66
Nancy (Faculté)..	.	0	.	9	4	.	.	.	.	.	.	.	.	.	.	.	.	.	23	.	3	.	.	3	.	.	.	.	.	.	.	43
Amance.....	1	7	.	8	.	3	0	.	.	.	.	2	.	9	.	.	.	.	22	7	1	.	.	4	.	.	.	0	.	.	1	65
Toul.....	.	2	.	6	2	.	.	.	.	.	.	3	.	3	.	.	.	.	20	.	2	.	.	3	.	.	.	3	.	.	.	43
Rogéville.....	0	5	.	11	15	5	.	.	.	.	5	.	7	0	.	0	.	.	18	7	4	.	2	5	.	.	.	3	.	.	0	87
Nomény.....	.	2	.	9	14	.	.	.	.	.	5	.	27	.	.	.	.	.	9	7	8	.	.	2	.	.	.	.	.	.	.	83
Euvezin.....	.	4	.	12	11	.	.	.	.	.	.	.	30	.	.	.	.	.	9	.	2	.	3	1	.	.	.	3	0	.	.	75
Fleury.....	2	1	0	3	2	.	.	.	.	.	4	.	6	4	.	.	.	.	.	.	2	.	.	1	.	.	.	.	.	.	.	24
Amel.....	8	5	4	8	7	.	.	.	.	.	.	.	16	1	.	.	.	.	.	.	.	.	.	.	.	.	.	3	.	.	.	52
Mance.....	1	.	.	10	17	0	.	.	.	.	2	.	18	1	.	.	0	.	7	11	1	0	1	.	1	.	.	3	2	.	.	75

STATIONS.	1	2	3	4	5	6	7	8	9	10	11	12	13	14	15	16	17	18	19	20	21	22	23	24	25	26	27	28	29	30	31	TOTAL.
BASSINS DE LA MEUSE, DE LA CHIERS ET DE LA SAMBRE.																																
Clefmont	.	4	.	5	.	.	.	.	.	.	.	.	5	.	.	.	.	.	13	2	16	.	2	3	.	.	.	4	.	.	.	54
Lamarche	.	4	7	18	.	.	.	.	.	.	.	.	.	.	.	.	.	.	7	16	4	.	5	5	.	.	.	.	.	.	4	69
Contrexéville	.	6	.	4	.	.	.	.	.	.	1	.	2	2	.	1	.	.	13	6	10	.	5	.	.	.	.	3	.	.	1	54
Beaufremont	1	6	.	4	.	.	.	.	.	.	1	.	12	3	.	.	.	21	.	5	6	.	2	3	.	.	.	3	.	.	1	68
Châtenois	1	4	.	4	.	.	.	.	.	.	.	.	10	.	.	.	.	.	20	.	5	.	6	2	.	.	.	3	.	.	2	57
Neufchâteau (C. M.)	.	3	3	4	.	.	.	.	.	3	.	7	0	.	0	.	.	69	4	6	.	1	1	.	.	.	3	.	.	1	.	107
Vouthon-Bas	1	11	1	16	7	.	1	.	.	.	1	.	11	0	.	.	.	.	23	4	7	0	.	2	.	.	.	4	.	.	2	91
Commercy (P. C.)	.	6	1	9	6	.	.	.	.	.	.	.	.	.	.	.	.	2	0	.	5	.	.	.	.	.	3	.	1	.	.	33
Les Kœurs	.	11	.	11	11	.	.	.	.	.	5	.	18	0	.	.	.	.	5	.	5	5	5	1	.	.	.	4	.	.	.	81
Consenvoye	7	3	3	7	3	0	.	.	.	0	4	.	11	.	.	.	.	.	3	8	4	0	1	0	0	0	0	6	1	.	.	61
Damvillers	0	.	9	5	.	.	.	.	4	.	.	6	.	.	1	0	5	7	1	2	2	1	.	.	.	.	.	5	.	.	.	48
Hussigny	5	3	2	15	3	2	.	.	.	4	.	12	1	0	.	.	.	4	10	11	.	2	.	4	.	.	6	7	.	.	.	92
Montmédy	.	.	.	1	14	.	.	.	.	7	.	.	10	.	.	.	.	.	4	.	4	4	.	1	.	.	.	4	.	.	.	47
Pouilly	.	5	.	.	9	.	.	.	.	.	.	.	3	1	.	.	.	.	18	2	9	.	.	.	.	.	.	4	.	.	1	52
Mouzon	9	1	1	2	8	.	.	.	.	.	15	.	8	1	.	.	.	.	1	3	15	9	5	1	.	.	.	0	8	.	.	86
Saint-Aignan	4	.	4	8	3	.	.	.	.	5	6	.	11	1	.	.	.	.	5	6	17	.	.	.	.	.	.	.	12	9	.	91
Saint-Marcel	7	.	9	11	5	1	.	.	.	.	.	2	9	.	.	8	.	.	11	6	13	7	1	.	.	.	.	9	.	.	.	99
Gespunsart	.	5	3	15	10	1	1	.	.	1	3	.	8	.	.	1	.	.	4	5	8	7	6	8	1	.	1	9	2	1	.	100
Maubert-Font	3	.	20	.	.	.	.	.	7	2	.	7	.	.	.	.	.	10	6	8	4	2	.	.	.	5	1	4	.	.	.	79
Fumay	2	2	4	9	.	.	.	.	.	.	7	.	4	.	.	.	.	.	4	2	8	.	.	2	.	.	5	7	2	.	.	58
Landrecies	9	2	18	7	.	.	.	.	2	7	.	2	.	.	.	.	.	7	.	6	.	.	3	.	.	.	.	2	.	.	.	65
BASSINS DE L'ESCAUT, DE LA LYS, DE L'YSER ET DE L'AA.																																
Cambrai (C. M.)	14	0	6	3	5	.	.	0	2	2	3	.	2	.	.	.	.	.	1	5	3	0	3	.	.	.	.	2	1	.	.	52
Le Quesnoy (C. M.)	6	1	12	2	1	.	.	.	1	.	6	0	1	.	.	.	.	.	0	14	2	3	0	4	.	.	2	3	0	.	1	60
Valenciennes	6	2	7	2	.	.	.	.	.	15	.	2	.	.	.	.	.	.	1	1	2	.	2	.	.	4	0	.	.	.	1	45
Douai (C. M.)	19	8	5	2	.	.	.	0	.	9	0	3	0	.	.	.	.	.	3	2	3	2	4	1	.	.	1	1	1	.	.	64
Arras (St. agr.)	.	1	2	2	1	0	0	.	3	9	.	1	2	.	0	.	.	2	1	4	1	0	3	.	.	0	1	1	1	.	1	36
Lille (C. M.)	10	1	1	1	3	1	.	.	4	.	2	3	.	.	.	.	.	.	2	6	4	2	2	.	.	.	0	4	0	.	.	46
Laventie	1	2	2	4	2	.	.	.	4	3	0	1	0	.	0	0	.	2	2	5	3	1	1	.	0	1	1	3	0	0	1	39
Cassel (C. M.)	1	1	10	16	4	9	.	.	.	9	2	.	.	.	.	.	.	.	20	13	6	3	4	.	.	5	7	5	.	.	.	115
Godewaerswelde	9	2	.	9	15	.	.	.	.	.	10	1	.	.	.	.	.	.	6	.	15	4	6	.	.	.	5	.	6	3	.	91
Dunkerque (P. C.)	1	2	2	8	1	0	.	.	0	2	.	0	.	.	.	.	.	7	2	5	17	5	3	.	.	3	2	1	1	.	1	63
Oye	0	3	4	5	.	0	.	.	1	3	.	.	.	.	.	.	.	4	7	15	11	13	1	.	2	2	3	1	2	.	4	81
Calais (C. M.)	0	3	7	3	.	.	.	.	.	19	0	1	.	.	.	.	.	.	2	14	20	13	.	.	2	.	8	2	0	.	6	100

VERSANT DE LA MANCHE.

BASSINS DE LA CANCHE, DE LA SOMME, DE LA BÉTHUNE, ETC.																																
Nesles	3	.	5	17	.	.	.	.	.	1	2	1	7	.	0	0	.	0	1	1	4	2	1	4	.	.	0	2	1	.	.	52
Sainte-Emilie	6	2	7	7	.	.	.	.	2	2	.	2	3	.	.	.	.	.	2	4	2	1	1	1	.	.	.	1	.	.	.	43
Moreuil	0	4	5	5	3	.	0	.	.	.	2	0	1	.	.	.	.	0	0	1	1	5	2	4	.	.	.	9	1	.	.	44
Amiens (St. agr.)	0	5	2	1	.	1	1	1	.	4	1	1	.	.	.	.	.	2	14	7	8	1	12	0	.	.	.	.	.	.	.	61
Magnicourt-sur-C.	0	1	.	12	1	1	.	.	4	1	.	4	.	.	.	.	.	8	6	7	7	1	8	1	.	0	2	4	1	.	.	70
Valhuon	0	1	4	3	3	1	.	.	4	7	.	2	.	0	.	.	.	21	6	6	12	10	0	.	0	1	2	6	.	.	4	95
Guigny	.	3	2	2	2	2	1	.	4	16	1	2	1	.	.	.	.	3	6	14	9	3	0	1	.	1	7	12	.	.	2	94
Hucqueliers	6	10	9	13	2	0	0	1	.	.	.	12	0	.	.	.	.	5	3	31	26	11	.	0	4	12	6	6	11	.	6	174

STATIONS.	1	2	3	4	5	6	7	8	9	10	11	12	13	14	15	16	17	18	19	20	21	22	23	24	25	26	27	28	29	30	31	TOTAL.
BASSINS DE LA CANCHE, DE LA SOMME, DE LA BÉTHUNE, ETC. (suite).																																
Desvres	.	.	4	71	6	0	.	.	.	6	.	4	.	.	.	.	.	.	5	2	42	18	15	.	.	6	4	11	23	.	.	218
Cap Gris-Nez	7	.	3	3	2	.	1	.	.	.	4	1	2	.	.	.	.	.	2	.	17	5	12	.	.	.	2	7	3	.	.	71
Boulogne (C. M.)	6	.	1	6	9	.	1	.	.	1	1	3	1	.	0	.	.	.	2	.	21	4	8	.	.	0	3	6	2	3	.	78
Le Touquet	2	7	22	1	.	.	.	.	2	.	.	.	.	.	.	.	.	5	.	27	31	3	5	.	.	.	9	4	9	.	5	144
Forest-l'Abb. (h. b.)	3	2	6	1	2	.	.	.	2	6	7	2	1	.	.	.	.	.	9	3	2	14	3	6	.	.	3	.	5	.	.	76
Millencourt	3	.	5	3	1	.	.	.	.	1	3	2	4	.	.	.	.	.	0	6	10	.	7	7	.	.	.	1	1	1	.	55
Saint-Riquier	3	0	4	7	1	0	1	0	.	6	3	2	1	.	.	.	.	.	1	2	7	2	5	1	.	.	.	1	5	2	.	54
Abbeville	1	0	3	6	1	1	2	.	1	4	2	.	1	.	.	.	.	.	2	1	5	5	1	4	.	.	1	3	6	2	0	53
St-Valery-s-Somme	1	1	1	5	6	.	2	1	.	7	7	1	1	.	.	.	.	.	8	9	7	2	15	.	.	.	1	1	6	.	.	82
Eu	.	2	4	6	2	.	1	2	.	6	.	6	.	.	.	.	.	12	4	1	18	6	8	.	.	.	7	10	6	.	.	101
Aigneville	2	1	6	5	2	1	.	.	.	6	2	1	4	.	.	.	.	.	7	.	9	6	6	7	.	.	.	3	6	1	.	75
Blangy-s-B	.	2	11	3	3	6	.	.	.	5	.	5	2	.	.	.	.	3	.	.	6	.	5	9	.	.	3	2	2	.	.	67
Beaucamps	3	.	7	.	.	.	.	.	.	6	.	.	.	.	.	.	.	.	.	.	14	4	2	4	.	0	2	1	.	0	.	43
Aumale	.	.	5	3	.	.	.	.	.	3	.	7	.	.	.	.	.	.	2	6	9	6	6	.	.	.	3	.	.	.	.	50
Londinières	.	3	7	2	.	1	.	.	.	6	2	4	.	.	.	.	.	3	.	1	7	5	6	.	.	.	3	4	.	.	.	54
Dieppe	.	2	10	.	4	.	1	.	.	7	.	1	.	.	.	.	.	4	0	.	8	10	4	.	.	3	4	4	.	.	.	62
Bosc-le-Hard	0	2	7	5	8	.	.	.	.	.	2	4	2	.	.	.	.	3	5	6	5	1	7	0	.	8	6	1	6	.	.	78
St-Valery-en-Caux	.	3	7	4	6	.	.	.	.	8	.	3	.	.	.	.	.	3	0	1	11	5	3	.	.	2	9	11	1	.	.	77
Goderville	.	5	19	3	0	.	.	.	.	10	.	9	1	.	.	.	.	1	2	1	33	20	5	.	.	10	9	12	1	.	1	142
BASSIN DE LA SEINE.																																
Bassin de l'Yonne.																																
Bas-Folin	7	1	.	10	3	4	.	.	.	.	3	2	21	.	.	.	.	.	9	13	12	1	.	3	.	.	.	5	.	.	6	100
La Croisette	6	1	.	11	2	2	.	.	.	.	4	.	11	.	.	.	.	.	10	14	8	5	0	2	.	.	.	3	.	.	6	85
Pommoy	6	1	.	8	3	.	1	.	.	.	3	.	6	1	.	.	.	.	9	6	3	8	.	.	.	.	.	1	.	.	5	61
Château-Chinon	3	.	.	5	7	.	1	.	.	.	3	.	10	.	.	1	.	.	8	9	3	1	1	5	.	.	.	5	.	.	7	69
Clamecy (P. C.)	1	.	.	12	6	.	.	.	.	.	.	.	2	.	.	.	.	.	14	3	4	2	.	.	.	.	.	4	.	.	2	50
Vézelay (C. M.)	1	.	14	9	0	.	.	.	.	0	.	5	.	.	.	.	.	13	1	4	.	3	1	.	.	.	16	.	.	.	1	69
Avallon	2	.	.	15	4	3	.	.	.	.	1	.	1	.	.	.	.	.	10	2	5	.	2	27	.	.	.	15	.	.	2	89
Quarré-les-Tombes	1	0	8	7	0	0	.	.	.	.	.	3	1	.	0	.	.	10	6	5	.	.	15	.	.	.	.	5	.	4	.	65
Saulieu	0	.	2	8	.	.	.	.	.	0	.	.	3	.	.	.	.	6	4	2	4	1	2	.	.	.	.	1	.	6	.	39
Époisses	2	.	.	15	7	.	.	.	.	.	4	.	3	0	.	.	.	.	7	3	4	.	5	1	.	.	.	1	.	.	1	53
Semur	.	.	.	4	3	.	.	.	.	.	1	.	2	1	.	.	.	.	11	7	1	1	.	7	.	.	.	3	.	.	2	42
Marigny-le-C.	.	.	.	4	6	1	.	.	.	.	.	.	3	.	.	.	.	.	11	.	3	.	.	5	.	.	.	2	.	.	2	37
Montbard	4	.	6	3	.	.	.	.	.	.	.	5	.	.	.	.	.	6	10	.	5	10	2	.	.	.	.	.	.	.	.	51
Ravières	.	1	14	4	1	1	.	.	.	.	.	3	.	.	.	.	.	8	9	2	.	.	.	.	.	.	3	.	.	1	.	47
Massangis	1	.	13	6	.	.	.	.	.	2	.	2	0	.	0	.	.	9	5	3	1	0	0	.	.	.	8	.	.	2	.	53
Courson	.	2	6	3	1	.	.	.	.	.	.	4	.	.	3	.	.	11	3	5	1	.	.	.	.	.	3	0	.	3	.	45
Auxerre (St-Gerv.)	0	1	2	2	1	0	.	.	.	1	.	1	.	.	0	.	.	11	7	3	.	0	1	.	.	.	6	0	.	1	0	37
Chablis (C. M.)	3	0	3	8	1	2	.	.	.	.	.	.	.	.	3	.	.	13	11	3	.	.	1	.	.	.	6	0	.	1	.	55
Tonnerre (C. M.)	4	1	8	5	1	.	.	.	.	0	.	2	.	.	0	.	.	8	10	3	.	.	3	.	.	.	7	0	.	2	.	54
Flogny	.	.	4	7	.	.	.	.	.	.	.	3	.	.	.	.	.	9	7	6	3	.	.	.	.	.	5	1	.	.	.	45
Aillant	.	.	7	5	0	.	.	.	.	.	.	4	.	.	.	.	.	11	6	1	0	0	.	.	.	.	8	.	.	.	.	43
Joigny (C. M.)	.	.	8	6	.	5	.	.	.	.	.	.	.	.	.	.	.	11	.	6	3	.	3	.	.	.	8	6	.	.	.	56
La Roche	3	.	4	2	.	.	.	.	.	2	.	3	.	.	.	.	.	11	7	1	3	.	1	.	.	.	6	.	.	.	.	43
Chailley	.	.	22	4	.	.	.	.	.	3	.	4	.	.	.	.	.	11	3	1	6	2	.	.	.	.	9	2	.	.	.	68
Chessy	.	.	.	20	8	.	.	.	.	.	.	.	.	.	.	.	.	.	9	12	1	4	.	.	.	.	.	6	1	.	.	61

STATIONS.	1	2	3	4	5	6	7	8	9	10	11	12	13	14	15	16	17	18	19	20	21	22	23	24	25	26	27	28	29	30	31	TOTAL.
Bassin de l'Yonne (suite).																																
Cerisiers	0	.	14	3	.	.	.	.	.	1	.	1	.	.	.	.	.	8	2	1	.	8	1	.	.	.	7	3	.	.	.	49
St-Julien-du-Sault	3	.	15	2	3	2	.	.	.	.	.	2	.	.	.	.	12	.	12	0	3	9	1	.	.	.	9	6	.	.	.	81
Sens (St-Martin)	2	.	.	5	2	.	.	.	.	.	4	.	.	.	.	.	.	.	11	8	.	3	.	2	.	.	.	11	.	.	.	48
Villeneuve-l'Arch.	2	.	12	.	3	.	.	.	.	3	.	1	.	.	.	.	.	9	4	2	0	4	10	.	.	.	9	1	.	.	.	61
Bassin de la Seine supérieure.																																
Chanceaux	.	20	.	10	6	.	.	.	.	.	5	.	7	.	.	.	.	5	5	6	.	2	4	.	.	.	.	5	.	.	3	78
Baigneux-les-Juifs	.	.	11	2	.	1	.	.	.	.	.	6	.	.	.	.	.	12	.	4	.	.	3	.	.	.	.	.	.	2	.	41
Châtillon-s.-Seine	1	4	.	4	5	.	5	.	.	.	.	.	4	.	.	1	.	.	8	11	3	1	1	1	.	.	.	3	.	.	2	54
Laignes	.	.	4	5	.	2	.	.	.	.	.	.	4	1	.	.	.	6	6	5	1	4	1	.	.	.	.	4	.	.	2	45
Nicey	1	.	2	5	.	.	.	.	.	.	.	.	6	.	.	.	.	6	11	.	5	1	1	.	.	.	.	.	.	.	.	38
Vix	5	3	2	3	1	4	.	.	.	2	.	.	2	.	1	.	.	6	5	4	.	.	2	.	.	.	3	.	.	.	.	43
Brion-sur-Ource	.	1	.	3	6	.	4	.	.	.	1	.	2	.	.	.	.	.	9	13	2	.	2	.	.	.	.	2	.	.	.	45
Autricourt	7	4	12	11	.	.	.	.	.	.	.	.	.	.	.	.	.	.	9	8	.	.	.	.	.	.	.	.	.	.	.	51
La Ferté-sur-Aube	.	5	.	9	23	.	7	.	.	.	7	.	.	.	.	.	.	.	.	7	10	.	6	.	.	.	.	.	.	.	4	78
Bar-sur-Aube	.	1	.	8	14	1	4	.	.	.	.	.	3	2	.	.	.	.	3	2	3	.	.	3	.	.	.	5	.	.	1	50
Vendeuvre (P. C.)	2	.	.	12	4	.	3	.	.	.	.	.	.	3	.	.	.	.	4	3	.	1	.	10	.	.	.	6	4	.	.	52
Bar-sur-Seine	.	3	.	6	8	1	1	.	.	.	2	.	2	.	.	.	.	.	6	3	3	2	.	7	.	.	.	6	2	.	2	52
Barberey	1	2	.	13	6	.	.	.	.	.	6	.	.	2	.	.	.	.	7	6	1	3	2	.	.	.	.	6	.	.	.	55
Villacerf	.	.	5	4	.	.	.	.	.	.	6	.	.	.	.	.	.	.	10	.	.	.	.	.	.	.	.	.	3	.	.	27
Chaumesnil	.	3	.	12	8	.	.	.	.	.	.	.	4	3	.	.	.	.	3	2	.	1	.	2	.	.	.	2	.	.	.	40
Épothémont	.	.	4	4	.	.	.	.	.	3	.	.	.	.	.	.	.	3	6	.	1	.	.	.	.	.	.	.	.	.	.	22
Ceffonds	1	1	.	3	1	.	7	.	.	.	3	.	9	4	.	.	.	.	1	1	2	.	.	.	.	.	.	5	2	.	.	41
Arcis-sur-Aube	6	.	9	4	.	.	.	.	.	3	.	.	.	.	.	.	.	5	7	5	.	.	.	.	.	.	3	.	.	.	.	42
Fay	8	.	.	8	7	.	.	.	.	.	7	1	1	0	.	.	.	.	5	4	2	5	2	.	.	.	.	5	.	.	.	55
Soligny	14	.	.	4	4	.	.	.	.	.	3	2	.	.	.	.	.	.	5	7	3	4	5	.	2	.	.	4	.	.	.	57
Conflans-s.-Seine	.	.	.	3	9	.	.	.	.	.	1	.	4	1	.	.	.	.	8	3	3	2	5	.	.	.	.	4	.	.	.	43
Bassin de la Seine, entre Montereau et le confluent de l'Oise.																																
Étampes	.	.	.	3	2	.	.	.	.	.	1	.	2	.	.	.	.	.	6	2	4	.	.	2	.	.	.	.	.	.	.	22
Saint-Chéron	3	.	.	11	9	.	.	.	.	.	1	.	.	.	.	.	.	.	.	3	1	.	.	.	.	.	.	.	.	.	.	28
Melun (P. C.)	0	.	1	1	.	.	.	.	.	0	.	1	0	.	.	.	.	0	.	0	2	.	.	.	.	.	1	.	.	0	.	8
Fontainebleau (E. A.)	1	.	0	6	7	0	.	.	.	1	3	0	0	.	.	.	.	.	2	1	4	1	.	.	.	.	.	0	.	.	.	26
Saclay	0	.	9	4	.	0	0	.	.	4	0	2	2	.	.	.	.	1	1	4	4	1	0	0	.	.	.	.	.	0	.	33
Rambouillet	1	.	4	11	.	.	.	.	.	.	1	6	2	.	.	.	.	.	.	9	5	.	3	4	.	.	.	.	.	.	.	46
Le Perray	.	.	4	.	.	0	.	.	.	1	0	2	8	.	.	.	.	1	.	4	6	.	2	0	.	.	.	.	.	.	.	28
Satory	1	.	6	2	.	.	.	.	.	5	.	2	4	.	.	.	.	1	0	3	5	2	0	.	.	.	.	0	.	.	.	32
Versailles (Eaux)	.	0	5	.	.	1	.	.	.	3	.	2	4	.	.	.	.	0	1	3	4	1	1	1	.	.	.	.	.	.	.	26
Meudon	.	.	7	.	.	3	.	.	.	5	.	2	1	.	.	.	.	.	.	6	4	1	.	.	.	.	.	.	.	.	.	29
Paris (Obsre, cour)	1	.	3	6	1	.	.	.	.	1	1	1	1	1	.	.	.	.	2	0	8	1	.	2	.	.	.	1	.	.	.	30
Paris (Montm.)	.	.	9	2	2	2	.	.	.	1	1	1	2	.	.	.	.	1	0	2	4	0	1	.	.	.	0	0	.	0	0	28
Paris (B. C. M.)	1	.	0	8	1	0	.	.	.	0	0	1	1	0	.	.	.	0	1	1	6	0	1	1	.	.	.	1	0	.	.	24
Bassin de la Marne.																																
Langres (M. Raclot)	2	2	.	4	1	.	1	.	.	.	.	.	5	.	.	0	.	.	17	2	11	.	.	11	.	.	.	5	.	.	1	61
Richebourg	2	7	.	3	3	.	.	.	.	.	.	2	5	.	.	.	.	.	16	9	2	4	3	1	.	.	.	2	.	.	1	60
Chaumont (E. N.)	3	9	1	6	1	1	0	.	.	.	.	.	4	.	.	0	.	14	2	1	6	0	.	3	.	.	.	2	.	.	0	55
Saint-Bon	0	.	0	11	3	2	.	.	.	.	.	.	10	2	.	.	.	.	6	1	4	0	.	1	.	.	.	3	.	.	2	46
Colombey	.	1	.	14	8	.	4	.	.	.	1	.	3	3	.	.	.	.	4	17	7	1	.	3	.	.	.	3	.	.	2	71

STATIONS.	1	2	3	4	5	6	7	8	9	10	11	12	13	14	15	16	17	18	19	20	21	22	23	24	25	26	27	28	29	30	31	TOTAL.
Bassin de la Marne (suite).																																
Andelot	.	1	0	5	9	.	8	.	.	.	2	.	11	.	.	.	.	.	22	2	5	.	.	1	.	.	.	4	.	.	1	71
Aillianville	1	7	1	6	11	.	1	.	.	.	2	.	11	2	.	0	.	.	21	2	9	.	.	1	.	.	.	5	.	.	2	82
Trampot	1	8	.	10	7	1	.	.	.	.	2	.	11	2	.	.	.	.	25	4	7	.	.	2	.	.	.	5	.	.	3	88
Joinville	.	15	.	8	14	.	.	.	.	.	8	.	6	4	.	.	.	.	2	.	1	3	.	.	.	.	.	.	.	.	.	61
Vassy	.	7	.	10	9	.	1	.	.	.	4	.	5	4	.	.	.	.	2	10	1	0	.	4	.	.	.	4	0	.	.	61
Demange-aux-Eaux	.	7	.	12	11	.	.	.	.	.	7	.	5	1	.	.	.	.	14	2	.	10	1	2	.	.	.	3	.	.	.	74
St-Dizier (la Neuv.)	6	.	18	10	.	1	.	.	.	4	.	.	.	.	.	.	.	4	5	1	6	7	.	.	.	.	2	3	.	.	.	67
Bar-le-Duc (P. C.)	.	.	.	15	14	.	.	.	.	.	4	.	6	3	.	.	.	.	.	6	.	3	.	10	.	.	.	4	.	.	.	65
Sermaize	2	0	.	15	7	.	1	1	.	.	3	.	6	.	.	1	.	.	2	3	0	6	1	14	.	.	3	0	.		.	63
Vitry-le-François	2	.	8	5	.	.	.	.	.	.	.	2	.	.	2	.	.	3	2	1	3	2	2	.	.	.	3	.	.	.	.	35
Vavray-le-Petit	4	1	.	21	14	.	1	0	.	.	2	.	5	2	.	0	.	.	2	4	1	3	1	7	.	.	.	2	0	.	.	70
Vanault-le-Chât	7	0	.	11	16	.	2	.	.	.	2	.	5	.	.	.	.	.	1	6	3	1	1	.	.	.	.	3	1	.	.	59
St-Mard-s.-le-Mont.	4	0	.	13	15	.	1	1	.	.	2	.	24	0	.	1	.	.	2	5	4	1	1	1	0	.	.	4	1	.	.	80
Sommesous	2	.	4	14	.	3	.	.	.	3	.	1	.	.	1	.	.	3	1	4	.	6	1	.	.	.	9	.	.	.	.	52
Montmirail	4	.	.	7	8	.	3	.	.	.	10	5	12	.	.	4	.	3	.	5	7	2	5	3	.	.	.	6	.	.	.	84
Vertus	.	.	.	5	6	.	.	.	.	.	1	.	8	1	.	6	.	.	5	.	2	1	.	2	.	.	.	7	.	.	.	44
Montmort	.	1	5	7	.	.	.	.	.	.	0	.	10	3	.	8	.	.	6	4	6	2	2	.	.	.	.	4	.	.	.	58
Épernay	1	2	0	8	16	.	0	.	.	.	0	.	17	1	.	4	.	.	6	0	7	2	0	1	.	.	.	4	.	.	.	70
La Ferté-s.-Jouarre (P. C.	1	0	2	9	8	.	4	.	.	0	1	.	11	0	.	.	.	.	3	3	9	4	3	.	.	.	.	2	2	.	.	58
Parc St-Maur (Obsre)	1	.	6	0	7	.	0	.	.	1	2	1	1	0	.	.	.	0	2	1	8	2	5	1	.	.	.	3	.	.	.	42
Bassin de l'Aisne.																																
Souilly	1	5	1	12	6	.	0	.	.	.	5	.	21	4	.	.	.	.	2	4	1	0	2	1	2	.	.	7	.	.	.	73
Ste-Menehould (P.C.)	.	1	5	4	.	.	.	.	.	2	.	12	1	.	.	.	.	2	10	3	.	2	1	1	.	.	3	1	.	.	.	48
Côte de Biesme	.	1	3	4	.	.	.	.	.	.	.	14	.	.	.	.	.	1	.	5	5	.	4	.	.	3	.	4	.	.	.	44
Suippes	3	.	.	7	20	.	3	.	.	.	5	.	6	.	.	2	.	.	2	.	3	.	.	.	.	.	.	3	.	.	.	54
Vouziers	5	7	.	6	9	.	4	.	.	.	.	.	18	0	.	.	.	.	2	5	1	4	1	.	.	.	.	4	7	.	.	73
Signy-l'Abbaye	4	3	10	5	.	.	.	.	.	.	4	.	8	.	.	4	.	.	14	7	14	3	.	.	.	.	.	2	7	.	.	85
Remaucourt	3	4	9	5	.	.	.	.	.	5	.	11	.	.	.	.	.	5	10	13	.	3	2	.	.	.	4	2	.	.	.	76
Tagnon	.	12	.	5	.	.	2	.	.	0	.	1	28	1	.	1	.	.	4	16	5	.	5	5	.	.	.	2	2	.	.	89
Bourgogne	.	.	.	9	.	.	6	.	.	.	.	.	11	.	.	.	.	.	4	9	.	2	3	.	.	.	.	5	3	.	.	52
Reims (C. M.)	3	5	3	4	3	2	2	.	.	.	.	.	4	5	.	.	2	.	11	9	.	.	10	2	.	.	.	2	14	.	.	81
Verzy	2	1	1	12	14	.	2	.	.	.	1	5	3	1	.	9	.	.	5	1	5	2	0	0	.	.	.	11	.	.	.	75
Fismes	.	.	.	2	5	.	.	.	.	.	1	7	.	.	.	.	.	.	.	12	.	.	.	.	.	.	.	.	3	.	.	30
Berry-au-Bac	3	1	1	9	1	.	.	.	.	.	.	.	15	.	.	1	.	.	3	13	10	.	.	1	.	.	.	1	7	10	.	77
Soissons (Vauxrot)	6	2	2	7	2	.	.	.	.	.	4	2	20	.	.	.	.	.	1	3	5	.	1	2	.	.	.	2	.	.	.	58
Bassin de l'Oise.																																
Aouste	4	5	4	3	4	3	.	.	.	2	4	4	6	.	.	5	.	.	3	5	5	4	4	2	4	.	.	.	.	.	.	70
Hirson	1	6	4	16	.	.	.	.	.	2	9	.	5	.	.	.	.	.	1	4	7	4	.	2	.	.	.	.	.	.	.	60
Montcornet	7	7	3	16	3	.	.	.	.	2	3	.	7	.	.	.	.	.	2	6	7	4	.	3	.	.	.	5	.	.	.	75
Laon (P. C.)	2	1	2	11	5	.	.	.	.	2	1	.	16	1	.	.	.	.	1	8	5	4	.	5	.	.	.	1	.	.	.	65
Guiscard	4	.	.	12	.	.	1	.	.	3	.	.	11	.	.	.	.	2	.	4	5	.	.	2	.	.	.	3	.	.	.	47
Maignelay	5	2	2	2	.	.	.	.	.	1	0	.	19	.	.	.	.	1	.	8	7	0	1	13	.	.	.	.	1	.	.	62
Formerie	2	2	3	2	1	2	.	.	2	.	1	3	.	.	.	.	.	5	5	6	5	3	5	2	10	9	2	5	.	.	.	75
Beauvais (M. Bergez)	.	2	3	5	.	.	.	.	1	5	.	4	.	.	.	.	.	3	7	4	4	7	6	.	.	1	.	2	.	.	0	54
Estrées-St-Denis	1	2	8	3	.	1	.	.	.	3	.	9	.	.	.	.	.	2	14	5	.	4	3	.	.	1	2	.	.	.	.	58
Venette	13	0	7	3	2	.	.	.	.	.	0	0	0	.	.	.	.	6	3	9	1	.	.	.	.	.	.	.	.	.	.	45
Verberie	7	.	4	8	5	.	1	.	.	1	2	.	4	.	.	.	.	.	.	5	7	.	2	6	.	.	.	.	.	.	.	52

STATIONS.	1	2	3	4	5	6	7	8	9	10	11	12	13	14	15	16	17	18	19	20	21	22	23	24	25	26	27	28	29	30	31	TOTAL.
Bassin de l'Oise (suite).																																
Senlis	2	.	5	12	2	.	1	.	.	1	2	1	5	1	.	.	.	.	1	5	14	1	.	6	.	.	0	1	.	.	.	60
Fleurines	4	.	5	13	7	.	.	.	.	1	4	.	7	.	.	.	.	.	1	3	8	.	.	1	.	.	.	.	.	.	.	57
Bassin du Loing.																																
Sainpuits	.	.	6	5	1	.	.	.	.	.	.	4	.	.	.	.	.	13	2	6	.	4	.	.	.	.	7	.	.	4	.	52
Moutiers	3	1	.	4	.	.	.	.	.	.	1	.	2	.	.	.	.	1	8	10	4	2	1	.	.	.	.	8	.	.	1	46
Moulin-s.-Ouanne	0	.	5	.	4	.	.	.	3	.	.	0	.	.	.	1	.	3	23	.	.	.	.	.	.	.	7	.	.	0	2	48
Tannerre	.	0	6	2	4	1	.	.	.	0	.	3	.	.	0	.	.	14	7	1	1	1	.	.	.	.	8	0	.	.	.	48
Rogny (P. C.)	.	.	.	1	6	.	1	.	.	.	.	.	1	.	.	.	.	5	5	4	.	1	1	.	.	.	.	7	.	.	.	32
Charny	.	.	11	7	1	.	.	.	.	.	.	4	.	.	.	.	.	14	3	5	2	.	4	.	.	.	5	1	.	.	.	56
Courpalet	4	.	6	15	1	.	.	.	.	1	.	1	2	.	.	.	.	3	1	4	1	.	.	1	.	.	.	7	.	.	.	47
Savigny	1	.	.	1	.	2	.	.	.	3	.	2	0	.	.	.	.	9	5	1	1	.	2	.	.	.	5	0	.	.	.	32
Bassin de l'Eure.																																
La Loupe	7	.	2	7	3	0	.	.	.	1	.	2	2	.	.	.	.	0	2	15	5	4	1	.	.	.	.	1	.	.	.	52
Senonches	2	.	4	7	1	1	.	.	.	0	.	1	1	.	.	.	.	.	.	2	9	3	4	0	.	.	.	1	.	.	.	36
Nogent-le-Roi	1	.	3	4	0	0	.	.	.	.	0	1	0	.	.	.	.	.	.	2	6	4	.	3	.	.	.	.	.	.	.	25
Dreux	.	.	5	5	.	5	.	.	.	2	.	1	1	.	.	.	.	.	.	6	2	1	2	.	.	.	.	.	.	.	.	30
Brézolles	3	.	2	1	10	.	.	.	.	.	1	.	.	.	.	.	.	.	.	1	4	1	0	.	.	.	.	.	.	.	.	24
Forêt du Perche	.	6	4	2	1	.	.	.	.	.	6	1	.	.	.	.	.	2	4	16	2	.	.	.	.	3	2	.	.	.	1	50
F^t de Bonsmoulins	2	.	3	5	1	1	.	.	.	1	2	3	2	.	.	.	.	.	1	2	15	2	2	.	.	.	3	.	2	1	.	48
Saint-André	.	.	3	2	1	.	2	.	.	.	5	2	4	.	.	.	.	.	.	4	6	.	.	.	.	.	.	.	.	.	.	30
Pacy-sur-Eure	.	.	.	5	.	.	.	.	.	.	.	4	.	.	.	.	.	.	.	4	6	.	.	.	.	.	.	.	.	2	.	21
Évreux (P. C.)	1	.	1	1	1	1	.	.	.	0	.	2	3	.	.	.	.	.	2	1	8	.	2	0	.	.	.	2	.	.	.	25
Bassin de la Seine inférieure, au-dessous du confluent de l'Oise.																																
Trappes	1	.	4	.	.	3	1	.	.	5	.	2	8	.	.	.	.	1	0	3	4	1	1	.	.	.	.	.	.	1	0	34
Bonnières	.	.	4	12	.	.	.	.	.	.	.	7	.	.	.	.	.	.	8	6	.	.	5	.	.	.	.	1	.	.	.	43
Montjavoult	.	.	5	4	.	2	.	.	.	.	3	3	.	4	.	.	.	.	.	.	4	.	.	17	.	.	.	.	4	.	.	46
Le Coudray-St-G.	1	.	0	.	6	.	.	.	.	2	5	.	8	.	.	.	.	.	1	3	5	1	4	.	.	.	4	3	.	.	3	46
Gournay (Hosp.)	1	.	3	.	5	.	.	.	.	0	1	0	4	.	.	.	.	.	12	.	9	1	.	4	.	.	2	1	1	.	.	45
Forges	.	3	4	.	14	.	.	.	.	2	.	5	.	.	.	.	.	.	5	5	14	5	4	.	.	4	4	4	2	.	1	77
Buchy	.	4	7	3	9	.	1	.	2	.	.	9	1	.	.	.	.	3	4	5	15	3	4	.	.	3	2	3	.	.	.	78
Épreville-Martinv.	1	3	6	10	1	.	.	.	2	2	.	15	1	.	.	.	.	3	6	4	16	2	2	2	.	1	3	.	.	.	0	80
Elbeuf (St-Aubin)	.	.	21	2	2	2	.	.	.	5	5	.	4	.	.	.	.	15	2	5	12	3	9	2	.	.	4	.	.	.	.	93
Rouen (île Lacroix)	.	6	4	4	6	.	.	.	.	3	.	11	1	.	.	.	.	5	3	2	10	.	4	0	.	.	2	3	0	.	.	64
Barentin	.	5	9	4	12	.	.	.	.	2	.	8	1	.	.	.	.	2	2	3	12	2	6	0	.	0	3	7	4	.	.	82
Yvetot	.	2	5	6	2	.	.	.	.	3	.	7	1	.	.	.	.	5	2	2	14	4	7	.	.	9	4	7	.	.	2	82
Caudebec	.	3	8	4	1	.	.	.	.	2	.	10	.	.	.	.	.	5	1	1	10	5	5	1	.	1	7	4	.	.	.	68
Sanvic (Le Havre)	.	4	5	6	.	.	.	.	1	3	.	4	12	.	.	.	.	2	1	2	14	.	5	.	.	3	2	20	1	.	11	96
La Hève (sémaph.)	.	1	1	12	4	.	.	.	.	5	2	2	2	.	.	.	.	1	4	2	8	3	.	4	.	1	1	5	10	.	.	68
Honfleur	.	.	.	24	2	.	.	.	.	2	0	4	4	.	.	.	.	.	.	5	13	6	2	.	1	1	8	4	3	.	3	80
Brionne	1	.	1	1	3	5	.	.	1	2	1	2	2	.	.	.	.	.	5	0	8	3	0	5	.	.	3	3	.	.	.	46
Rugles	15	.	1	.	.	.	.	.	.	1	3	1	4	.	.	.	.	.	2	1	11	0	8	0	.	.	1	1	0	5	.	54
Laigle	8	.	1	.	.	0	.	.	3	.	.	2	3	.	.	.	.	2	2	12	1	2	3	1	.	1	2	1	2	1	.	47
BASSINS ENTRE LA SEINE ET LA POINTE DE BRETAGNE.																																
Bassins de la Touque, de la Dive, de l'Orne, de la Vire et de la Douve.																																
Sées	.	.	2	0	.	9	.	.	.	.	.	1	.	.	.	.	.	.	2	4	12	5	.	.	.	3	4	0	.	.	.	42
Gacé	6	.	2	.	.	.	.	.	.	.	.	.	9	.	.	.	.	2	.	.	.	11	.	.	.	.	5	.	.	.	.	35

STATIONS.	1	2	3	4	5	6	7	8	9	10	11	12	13	14	15	16	17	18	19	20	21	22	23	24	25	26	27	28	29	30	31	TOTAL.
Bassins de la Touque, de la Dive, de l'Orne, de la Vire et de la Douve (suite).																																
St-Ouen-le-Pin	3	0	1	6	5	.	.	.	.	3	.	5	0	.	.	.	.	5	2	5	9	6	.	.	4	4	5	1	.	.	2	66
Lisieux	2	3	1	1	4	.	.	.	.	12	1	4	1	.	.	.	.	4	.	2	7	8	5	.	.	6	3	1	.	.	1	66
Pont-l'Évêque	.	4	4	10	1	.	.	.	2	2	.	3	1	1	.	.	.	2	3	2	11	7	7	.	.	6	6	1	1	.	1	75
Annebault	1	5	5	13	3	2	2	2	1	8	1	5	9	7	.	.	3	2	2	5	1	2	3	5	2	6	11	9	3	1	0	124
Trouville	.	.	1	8	15	.	.	.	.	4	.	10	1	.	.	.	.	3	1	1	10	4	4	.	.	3	8	7	1	.	1	82
Ouistreham	.	1	.	4	17	.	.	.	.	3	7	1	2	.	.	.	.	.	4	.	2	8	5	9	.	.	2	4	9	.	4	82
Ver	.	1	2	18	1	4	.	.	.	4	.	2	2	.	.	.	.	4	5	3	7	10	8	1	.	3	3	10	7	.	.	95
Caen (C. M.)	.	0	11	3	3	.	.	.	4	2	1	.	.	.	.	.	1	1	1	6	7	.	3	.	2	1	7	15	.	.	1	69
Ste-Honorine-du-F.	.	1	2	5	.	.	.	.	.	4	.	1	1	0	.	.	.	1	2	2	11	11	6	.	.	4	4	10	1	.	0	65
Pierrefitte	2	.	1	1	1	.	.	.	.	2	.	4	1	.	.	.	.	6	4	3	11	10	3	.	.	11	4	2	2	.	.	68
Flers	.	3	3	10	.	.	.	.	1	.	.	2	.	.	.	.	1	3	3	12	13	.	.	.	10	12	4	3	.	.	1	81
Lénault	.	.	.	2	10	1	.	.	.	5	10	12	6	.	5	.	.	8	10	6	7	3	15	12	.	3	3	3	.	.	.	121
Roucamps	.	1	1	3	10	.	.	.	6	3	.	6	1	0	.	.	.	1	10	8	16	13	2	.	.	11	4	3	1	.	0	99
Bény-Bocage	.	.	.	12	13	4	2	.	.	4	.	10	.	.	5	2	.	4	3	7	2	9	7	13	2	15	21	26	.	.	3	164
Saint-Sever	.	.	7	9	7	.	.	.	.	3	4	7	.	.	.	.	.	11	6	5	23	17	.	.	.	20	7	19	.	.	1	147
Trevières	.	2	10	10	18	25	.	.	2	9	.	2	3	1	.	.	3	9	17	4	3	10	12	.	.	6	10	6	2	.	3	167
Ste-Marie-du-Mont	0	1	10	19	6	30	0	.	.	5	0	4	4	.	.	.	.	6	4	5	15	3	6	2	.	8	4	5	6	1	.	143
Cherbourg	.	1	12	3	3	1	.	.	.	5	.	4	2	.	.	.	.	12	4	2	12	.	12	.	.	8	23	23	5	.	.	132
La Hague	.	2	2	2	.	.	.	.	.	3	.	3	2	.	.	.	.	11	1	1	12	1	.	.	.	5	22	26	1	.	.	94
Bassins entre le cap de la Hague et la Pointe de Bretagne.																																
Coutances	.	2	3	13	0	.	.	.	.	1	2	6	18	5	0	.	.	8	14	2	13	44	14	1	.	8	2	6	5	.	.	167
Landivy	.	.	8	14	1	.	.	.	.	1	2	9	8	.	.	.	.	6	3	12	10	10	.	1	.	11	8	4	2	2	.	112
Louvigné-du-Désert	.	3	11	3	.	.	.	.	.	.	.	.	.	.	.	.	1	10	6	6	9	4	2	1	5	9	1	1	4	.	1	77
Fougères	.	3	8	1	2	.	.	1	.	2	.	15	1	.	.	.	.	8	13	3	9	0	2	.	.	17	1	4	5	.	0	95
St-Marc-s-Couesnon	.	2	12	3	3	.	2	.	.	.	.	10	.	.	.	.	.	4	11	3	2	.	.	.	.	16	3	3	4	.	.	78
Sens-de-Bretagne	4	4	4	1	4	.	.	.	1	2	4	8	.	.	.	.	.	6	8	4	4	4	.	.	.	15	4	2	1	.	3	84
Antrain	.	1	9	2	3	1	3	.	2	.	3	9	4	.	.	.	.	6	14	6	9	11	5	.	.	14	6	.	3	.	1	112
Bazouges	.	4	4	1	2	.	.	0	1	1	.	10	0	.	.	.	.	7	3	3	12	13	1	.	.	13	6	0	2	.	0	83
Trans	.	5	13	4	1	.	0	.	1	0	.	13	1	.	.	.	.	5	4	4	10	2	2	.	.	12	2	1	.	.	2	83
Saint-Domineuc	.	2	6	6	2	.	.	.	.	1	.	6	.	.	.	.	.	6	6	3	4	.	2	.	.	16	3	.	.	.	.	64
Bécherel	.	.	7	12	1	.	.	.	.	.	.	11	.	.	.	.	.	7	9	4	6	3	2	.	.	21	5	.	.	.	.	88
Dol	.	.	4	7	11	0	.	.	.	.	.	4	2	2	.	.	.	3	4	4	6	2	2	.	.	4	0	2	0	.	0	58
St-Jouan-d-Guérets	.	.	5	4	.	6	3	.	4	2	.	5	2	.	.	.	.	10	6	7	6	9	3	.	.	7	6	3	2	2	5	97
Saint-Malo	.	.	2	4	17	.	.	.	2	.	.	8	3	.	.	.	13	1	5	12	3	3	1	.	4	1	4	8	.	.	3	94
Roscoff	0	4	0	.	4	.	.	.	.	3	.	12	0	0	.	.	14	1	0	6	3	.	.	0	6	16	8	3	.	0	4	85

VERSANT DE L'OCÉAN.

PETITS BASSINS DU SUD DE LA BRETAGNE.

Saint-Mathieu	.	1	5	3	3	.	.	.	.	4	.	3	.	1	.	.	.	13	1	4	15	5	2	.	.	7	25	9	1	.	.	102
Brest (Obsre)	0	4	5	4	.	.	.	.	4	.	8	2	.	.	.	.	13	5	2	13	4	1	.	.	6	24	8	3	0	1	3	110
La Feuillée	.	.	3	4	19	9	.	.	.	2	2	.	4	.	.	.	.	23	7	1	19	8	4	.	7	15	29	21	4	2	.	183
Renniou	.	.	9	2	5	16	.	.	.	.	.	4	3	.	.	.	.	27	2	1	26	3	.	.	.	11	30	7	3	1	.	150
Kermédan-Bihan	.	1	6	3	12	13	.	.	.	2	.	3	1	.	.	.	.	20	6	10	20	2	.	2	.	11	32	8	2	2	.	156
Corlay	.	.	6	1	4	.	.	.	.	.	.	.	.	.	.	.	.	10	2	7	39	3	4	.	.	4	39	10	4	.	.	133
Gouarec	.	1	2	5	6	.	.	.	.	.	.	3	.	.	.	.	4	10	6	7	6	2	.	.	1	12	17	5	.	.	.	87

STATIONS.	1	2	3	4	5	6	7	8	9	10	11	12	13	14	15	16	17	18	19	20	21	22	23	24	25	26	27	28	29	30	31	TOTAL.
PETITS BASSINS DU SUD DE LA BRETAGNE (suite).																																
Glomel	.	.	4	3	7	.	.	.	.	.	.	.	.	.	.	.	4	15	5	7	7	.	.	.	1	16	27	5	.	.	.	101
Gourin	.	.	1	7	1	10	.	.	.	1	1	4	.	.	.	.	.	22	4	9	11	8	2	.	.	9	31	7	2	.	1	131
Carhaix	.	1	5	2	15	.	.	.	.	3	.	4	.	.	.	.	6	11	1	7	8	9	.	.	1	11	27	1	.	.	3	115
Pénity	.	2	5	7	15	.	.	.	.	2	.	9	.	.	.	.	9	7	8	9	22	6	.	.	1	14	41	1	.	.	7	165
Goarem-Liziard	.	1	1	2	1	12	.	.	1	1	1	6	5	1	.	.	.	17	.	2	18	3	2	.	.	4	23	17	.	.	.	118
Châteaulin	.	2	6	4	27	6	.	.	2	1	.	15	.	1	.	.	16	8	.	11	8	2	1	.	.	13	35	.	.	.	.	158
Plouay	.	.	.	.	10	.	.	.	.	.	.	.	.	4	.	.	.	10	3	6	23	7	3	.	.	14	18	14	.	.	.	112
Le Cosquer	.	.	3	2	6	1	.	.	.	.	.	.	1	.	.	.	2	8	4	12	9	3	.	.	2	13	20	2	.	.	1	89
Pontivy	.	.	3	.	12	.	.	.	1	.	.	.	.	.	.	.	.	15	4	7	8	2	.	.	1	13	20	.	.	.	.	86
Kéroret	.	.	4	2	7	.	.	.	.	.	.	2	.	.	.	.	.	12	6	8	6	5	.	.	1	18	21	.	.	.	.	92
Locminé	.	1	2	1	10	.	.	.	1	.	4	.	.	.	.	.	7	2	3	7	12	.	.	14	19	12	.	.	.	11	.	106
Hennebont	.	2	3	.	.	2	.	.	.	1	.	2	.	.	.	.	.	15	3	2	5	4	5	.	.	11	13	13	.	.	.	81
Lorient (Obs.)	.	.	1	0	0	4	.	.	.	1	0	10	1	.	.	.	.	11	2	4	8	1	1	.	.	10	12	13	0	0	.	78
Le Grognon (Groix)	.	.	4	.	.	.	.	.	.	3	.	3	2	.	.	.	.	11	2	7	3	.	1	.	.	6	12	10	4	.	.	68
Auray	.	.	2	3	3	.	.	.	.	1	.	8	.	.	.	.	.	4	1	4	1	.	.	.	.	26	7	3	1	.	.	64
Vannes	.	.	1	.	3	.	.	.	.	.	.	4	.	.	.	.	.	2	1	4	.	3	.	.	13	.	6	5	.	.	.	42
Palais (Belle-Ile)	.	4	10	7	4	4	.	.	.	1	.	2	2	.	.	.	.	4	2	4	4	2	3	.	.	7	5	3	1	.	.	69
Er-Hastellic	.	.	2	1	2	3	.	.	.	.	.	.	3	.	.	.	.	3	.	1	.	2	2	.	.	.	3	.	.	.	.	22
BASSIN DE LA VILAINE.																																
Erbrée	.	0	3	9	7	.	.	.	.	1	.	7	2	.	.	.	.	10	8	10	10	0	2	0	.	9	3	2	2	.	0	85
Vitré	.	2	1	4	5	0	.	0	.	1	.	10	2	.	.	.	.	11	3	15	11	.	2	0	.	10	2	4	2	.	.	85
St-Christophe-d.-B.	.	1	3	7	3	.	.	0	.	1	.	9	0	.	.	.	.	10	5	7	6	0	0	.	.	14	2	5	.	.	.	73
Châteaubourg	.	.	1	2	1	.	.	.	.	1	1	7	.	.	.	.	.	11	5	8	9	0	1	.	.	10	.	4	1	.	.	63
Bruz	.	.	5	.	5	.	.	.	.	.	8	.	.	.	.	.	1	.	.	5	18	5	.	.	.	18	1	6	.	.	.	73
Rennes (P. C.)	.	1	.	6	3	0	.	.	.	.	.	8	.	.	.	.	.	6	4	5	7	.	0	.	.	18	1	1	.	.	.	60
Le Boulet (Étang)	.	3	4	2	1	.	.	.	1	1	.	11	.	.	.	.	.	7	13	3	10	.	.	.	.	15	5	2	2	.	1	82
Montauban	.	.	3	5	1	.	.	.	.	.	.	1	.	.	.	.	.	7	2	4	7	2	1	.	0	18	1	1	4	.	.	58
Montfort	.	.	3	4	2	.	.	.	.	.	.	1	.	.	.	.	.	6	2	5	9	4	1	.	1	25	1	0	5	.	.	70
Saint-Méen	.	.	2	3	2	0	.	.	.	.	0	.	.	.	3	0	.	.	2	6	12	6	0	0	0	32	5	1	1	.	0	76
Merdrignac	.	.	.	.	4	3	.	.	.	.	.	5	.	.	.	.	.	7	.	12	5	12	.	2	.	16	7	6	1	3	.	83
Plouguenast	.	.	1	5	7	17	.	.	.	2	.	3	.	.	.	.	.	13	.	5	7	2	1	.	.	7	16	5	.	2	.	93
Rohan	.	.	5	.	2	3	.	.	.	.	.	2	.	.	.	.	.	10	.	3	16	2	.	.	.	18	11	10	.	.	.	82
Bosméléac	.	.	5	2	9	.	.	.	.	1	.	2	.	.	.	.	.	13	2	8	5	2	.	.	3	11	26	8	.	.	3	100
Plélan	.	1	6	5	7	.	.	.	.	.	.	5	.	.	.	.	.	4	2	8	13	.	7	.	.	33	4	2	.	.	0	97
Ploërmel (P. C.)	.	.	.	1	5	.	.	.	.	.	.	.	.	.	.	.	.	4	1	1	6	1	.	.	.	10	18	4	.	.	1	53
Malestroit	.	.	4	.	5	.	.	.	.	.	.	.	.	.	.	.	.	1	3	2	6	.	.	.	3	8	2	1	1	.	.	36
Redon	.	.	5	2	.	.	.	.	.	4	.	2	.	.	.	.	.	7	.	5	1	.	.	.	.	26	4	.	5	.	.	61
Guipry	.	.	6	1	1	.	.	.	.	0	.	3	.	.	.	.	.	5	2	6	5	3	5	.	.	16	2	.	.	.	0	56
Bain	.	.	10	.	.	.	.	.	.	0	.	7	.	.	.	.	.	8	2	3	10	.	1	.	.	16	2	.	.	.	1	60
La Guerche	.	.	10	0	4	.	.	.	.	0	.	7	.	.	.	.	.	9	0	9	4	0	4	0	.	6	2	1	.	.	1	57
Martigné-Ferchaud	.	0	9	0	3	.	.	.	.	1	.	8	.	.	.	.	.	7	1	6	13	0	1	.	.	4	3	1	1	3	2	63
St-Julien-de-V.	.	.	.	7	4	3	.	.	.	6	0	6	.	.	.	.	9	0	1	8	0	.	1	.	0	0	2	.	.	.	0	50
Melneuf (Guenr.)	.	.	1	3	2	7	1	.	.	5	2	3	1	.	.	.	9	1	2	7	2	0	1	.	1	2	1	3	.	.	.	56
La Roche-Bernard	.	2	8	.	.	.	.	.	7	.	7	9	.	.	.	.	6	.	1	10	5	.	2	.	1	.	6	2	1	2	1	70
BASSIN DE LA LOIRE.																																
Bassin de la Loire supérieure.																																
Le Puy (E. N.)	.	.	.	.	10	7	.	.	.	.	.	.	.	.	.	.	.	18	.	.	.	.	16	.	.	.	.	15	.	6	.	71
Les Creuses	.	.	.	.	.	.	2	4	.	.	.	.	1	.	.	.	.	12	2	1	.	1	2	.	.	.	8	2	.	12	.	47

STATIONS.	1	2	3	4	5	6	7	8	9	10	11	12	13	14	15	16	17	18	19	20	21	22	23	24	25	26	27	28	29	30	31	TOTAL.
Bassin de la Loire supérieure (suite).																																
Rochetaillée	.	.	.	.	.	.	4	1	.	.	.	.	.	.	.	.	.	.	100	.	.	5	.	.	4	.	.	11	4	.	13	143
Saint-Étienne(P.C).	.	.	.	.	6	.	.	.	.	.	.	.	.	.	.	.	.	9	.	.	.	.	1	.	.	.	12	.	.	21	.	49
Fortunières	.	.	.	.	.	14	.	.	.	.	.	.	.	.	.	.	.	47	12	.	7	.	.	.	.	.	.	38	.	17	.	136
Montbrison (P. C.)	.	.	.	.	.	1	2	.	.	.	2	.	.	.	.	.	.	12	13	.	.	2	.	.	.	.	.	4	.	7	.	43
Feurs	.	.	.	.	.	.	.	.	.	.	.	.	.	.	.	.	.	15	11	.	3	3	2	.	.	.	.	6	.	9	.	49
Panissières	.	.	.	.	.	.	.	.	.	.	.	.	.	.	.	.	.	20	25	4	11	.	5	.	.	.	.	10	.	.	8	85
Nervieux	.	.	.	.	.	.	.	.	.	.	.	.	.	.	.	.	.	32	.	.	5	.	.	7	.	.	.	10	.	.	3	56
Noirétable	.	.	.	4	.	7	.	.	.	.	.	.	2	.	.	.	.	.	18	8	.	10	5	.	1	.	2	.	.	.	.	60
St-Romain-d'Urfé	.	.	.	4	.	10	.	.	.	.	.	.	.	.	.	.	.	12	.	5	5	2	1	.	.	.	.	3	.	2	.	44
Fourneaux	1	.	.	.	.	.	.	.	.	.	.	.	.	.	.	.	.	31	.	3	2	10	.	2	.	.	.	9	.	.	10	68
Montagny	.	.	.	.	.	.	.	.	.	.	.	.	3	.	.	.	.	.	17	5	.	9	1	3	.	.	.	12	.	.	2	52
Roanne	2	.	.	.	.	0	21	.	.	.	.	.	.	.	.	.	.	.	17	5	1	.	.	3	.	.	.	9	.	.	2	60
Charolles	3	.	.	4	.	.	.	.	.	.	.	.	.	.	.	.	.	.	12	.	5	.	2	4	.	.	.	.	.	.	5	35
Digoin (P. C.)	.	.	.	4	.	3	8	.	.	.	.	.	3	.	.	.	.	.	14	.	.	.	1	.	.	.	.	8	.	.	9	50
Pierrefitte	5	.	.	2	.	1	3	.	.	.	.	.	.	.	.	.	.	.	20	7	4	.	.	6	.	.	.	3	.	.	9	60
Dompierre	1	.	.	2	2	3	1	.	.	.	.	.	.	.	.	.	.	.	6	1	2	.	1	2	.	.	.	2	.	.	4	27
Beaulon	.	2	.	3	.	5	.	.	.	.	.	.	0	.	.	2	.	.	5	1	2	.	.	7	.	.	.	3	.	.	10	40
St-Eusèbe	3	.	2	7	2	2	.	.	.	.	.	.	.	.	.	.	.	8	15	.	7	.	4	.	.	.	.	2	.	.	6	58
Autun (P. C.)	2	.	.	3	2	6	2	.	.	.	2	.	0	.	.	2	.	.	13	7	2	.	4	3	.	.	.	2	.	.	7	57
Arnay-le-Duc	.	.	2	1	5	.	.	.	.	.	0	.	.	.	.	2	.	12	5	12	.	.	.	4	.	.	.	2	.	.	5	50
Les Settons	0	2	.	12	13	.	1	.	.	.	3	.	27	1	.	.	.	.	5	14	11	.	2	4	.	.	.	3	.	.	8	106
Luzy (P. C.)	.	.	.	6	12	1	.	.	.	.	.	.	.	.	.	.	.	.	11	13	.	.	.	.	.	.	.	3	.	.	10	56
Decize	.	.	.	6	1	.	.	.	.	.	.	.	1	.	.	.	.	2	14	1	3	.	.	.	.	.	.	5	.	.	9	42
Nevers	.	.	.	2	2	7	.	.	.	.	2	.	2	.	.	.	.	.	11	8	3	.	2	3	.	.	.	7	.	.	5	54
Châtillon-en-B.	.	.	1	1	15	1	1	.	.	.	3	.	.	.	.	.	.	.	9	14	2	.	.	.	.	.	.	9	.	6	.	62
La Colancelle	.	0	.	7	5	2	7	.	.	.	0	.	.	2	.	.	.	.	21	4	5	.	.	6	.	.	.	8	.	.	5	72
Prémery	.	.	1	6	10	0	.	.	.	.	1	.	3	.	.	.	.	4	11	6	3	2	5	3	.	.	.	8	.	.	5	68
Bassin de l'Allier.																																
La Bastide	.	.	.	.	.	.	8	.	.	.	.	.	.	.	.	.	.	.	8	.	.	.	8	.	.	.	.	12	.	.	16	53
Mercoire	.	.	.	.	8	.	1	.	.	.	.	.	.	.	.	.	.	16	.	.	.	14	11	.	.	.	.	10	4	.	8	72
Langogne	.	.	.	.	14	.	2	.	.	.	.	.	.	.	.	.	.	.	25	.	.	8	5	.	.	.	.	19	0	.	4	79
Grandrieu	.	.	.	.	11	.	.	4	.	.	.	.	.	.	.	.	.	.	6	1	1	2	6	.	.	.	.	19	.	2	1	52
Saugues	.	.	.	.	3	2	.	.	.	.	.	.	.	.	.	.	.	4	.	.	.	.	3	2	.	.	.	6	3	8	.	31
Langeac	.	.	.	.	.	.	.	.	.	.	.	.	.	.	.	.	.	20	1	1	1	.	10	.	.	.	.	14	.	2	3	52
Murat	.	.	4	.	3	.	.	.	.	.	.	.	.	.	.	.	.	.	8	4	6	5	7	3	.	.	.	8	.	4	6	58
Massiac	.	.	.	.	.	.	.	.	.	.	.	.	.	.	.	.	.	.	12	.	4	.	5	.	.	.	.	14	.	.	9	44
Brioude	1	.	.	.	.	.	.	.	.	.	.	.	.	.	.	.	.	.	17	2	2	.	9	.	.	.	.	15	.	.	11	57
Ambert	3	.	.	.	.	.	.	.	.	.	.	.	.	1	.	.	.	.	24	3	3	.	2	.	.	.	.	15	.	.	2	53
Besse	1	2	.	.	.	.	12	2	.	.	.	.	.	.	.	.	.	.	7	12	10	3	8	4	.	.	.	.	.	.	12	76
Puy de Dôme (Obs.)	7	0	0	3	0	3	.	0	.	.	1	.	16	0	.	1	0	.	21	13	9	1	5	8	1	.	.	10	.	.	13	114
Clermont (Obs^re^)	1	.	.	0	.	0	8	.	.	.	.	.	0	.	.	.	.	.	6	6	3	.	0	.	1	.	.	6	.	.	3	34
Pontgibaud	5	.	.	4	.	.	.	.	.	.	.	.	1	.	.	.	.	.	.	7	3	.	7	3	.	.	.	3	.	.	9	42
Thiers	1	.	.	3	.	.	0	.	.	.	.	.	.	.	.	.	.	.	25	1	3	.	.	3	0	.	.	7	.	5	6	54
Saint-Clément	2	2	.	3	.	.	.	.	.	.	.	.	.	.	.	.	.	2	10	20	4	1	2	6	2	.	.	3	.	.	.	57
Vichy	8	1	.	2	.	1	.	.	.	.	.	.	.	.	.	.	.	.	20	8	2	.	2	.	.	.	.	5	.	.	.	49
Ébreuil	5	.	.	2	1	.	2	.	.	.	.	.	.	.	.	.	.	.	2	3	1	.	.	2	.	.	.	8	.	.	6	32
Bessay	.	.	.	.	1	.	.	.	.	.	.	.	.	.	.	.	.	5	6	6	.	.	1	.	4	.	.	4	.	.	15	42
Moulins (P. C.)	.	.	.	1	1	0	.	.	.	.	.	.	.	.	3	.	.	5	7	0	1	1	.	1	.	.	.	7	.	.	11	38
Franchesse	.	.	.	3	3	2	.	.	.	.	0	.	.	0	.	.	.	2	16	2	1	.	3	1	.	.	.	4	.	.	5	42

STATIONS.	1	2	3	4	5	6	7	8	9	10	11	12	13	14	15	16	17	18	19	20	21	22	23	24	25	26	27	28	29	30	31	TOTAL.
Bassin du Cher.																																
Auzances	.	.	.	4	1	1	.	.	.	.	0	0	.	.	.	.	.	15	.	15	3	.	.	12	.	.	12	.	.	1	.	64
Chénérailles	.	.	.	1	.	1	.	.	.	.	.	.	.	.	.	.	.	.	10	4	7	.	.	9	.	.	.	15	.	.	.	53
Chambon	.	.	1	4	.	.	.	.	.	.	.	.	.	.	.	.	.	19	8	3	.	.	2	0	.	.	14	.	.	.	.	51
Montluçon	.	.	5	1	5	5	.	.	.	.	.	.	.	.	.	.	.	18	.	6	.	.	.	7	.	.	.	.	.	.	.	50
Préveranges	.	.	.	1	3	6	.	.	.	.	.	.	.	.	.	.	.	6	8	8	15	.	9	.	.	.	.	10	.	.	.	69
Charenton	.	.	.	3	6	2	.	.	.	.	.	.	.	.	.	.	.	.	11	6	3	.	1	.	.	.	.	1	.	.	2	38
Morlac	.	.	2	1	2	.	.	.	.	.	.	1	1	.	.	.	.	22	2	.	1	.	.	.	.	.	10	.	.	.	.	42
Châteauneuf	.	.	.	3	2	6	.	.	.	.	.	.	.	.	.	.	2	16	.	4	1	.	.	.	.	.	10	.	.	.	4	48
Ourouer-les-B.	.	.	.	3	.	.	.	.	.	.	.	.	0	.	.	.	.	.	12	3	3	.	.	.	.	.	.	12	.	.	.	33
Bourges (E. N.)	.	.	3	10	.	.	.	.	.	.	.	0	1	.	.	.	.	13	.	0	0	4	.	5	.	.	5	3	.	2	1	48
Les Aix	.	.	.	.	.	2	.	.	.	.	.	.	.	.	.	.	.	3	18	.	3	6	15	.	.	.	7	.	.	.	.	54
St-Palais (La Rés.)	4	.	2	3	1	2	.	.	.	.	2	.	6	.	.	1	.	.	10	3	6	3	4	3	.	.	8	.	.	.	.	61
Mehun-s.-Yèvre	.	.	.	6	1	2	.	.	.	.	.	.	.	.	.	.	.	.	6	6	1	.	2	10	.	.	.	6	.	.	5	45
Vierzon (Le Briou)	3	.	.	2	1	1	.	.	.	.	3	.	3	.	.	.	.	.	6	7	.	6	.	1	.	.	.	8	2	2	.	45
Salbris	1	.	1	3	2	.	.	.	.	.	.	.	2	.	.	0	.	.	2	.	2	.	5	2	.	.	.	7	.	.	0	27
Romorantin	2	.	2	2	1	.	.	.	.	.	.	1	.	3	.	0	.	1	1	.	1	.	.	7	.	.	.	1	.	.	0	22
Mennetou-s.-Ch.	.	.	5	11	3	.	.	.	.	.	.	2	.	.	.	.	.	.	6	.	3	4	.	3	.	.	6	.	.	.	.	43
Saint-Aignan	4	.	1	1	1	.	.	.	.	.	.	.	.	.	.	.	.	.	4	.	.	.	.	.	1	.	5	.	.	.	.	16
Montrichard	.	1	2	4	.	.	.	.	.	.	1	3	.	.	.	.	.	3	.	2	.	2	.	.	.	.	1	2	.	1	.	22
Bassin de l'Indre.																																
Sainte-Sévère	.	.	2	3	2	.	.	.	.	.	.	.	.	.	.	.	.	26	.	7	7	.	5	.	.	.	12	.	.	4	.	68
Châteauroux (S.ag.)	.	.	6	2	3	0	.	.	.	1	.	2	2	.	.	.	.	6	0	4	.	1	.	1	.	.	8	2	.	.	4	42
Loches (P. C.)	9	.	.	3	4	.	.	.	.	.	3	1	.	.	.	.	.	1	3	.	4	.	.	.	.	.	.	2	.	.	.	30
Manthelan	2	.	5	.	.	1	.	.	.	.	.	.	5	.	.	.	.	.	5	.	.	.	.	2	.	.	.	.	.	.	.	20
Le Louroux	2	.	1	3	2	.	.	.	.	.	.	.	4	.	.	.	.	4	1	.	.	.	.	.	.	.	.	8	.	.	2	27
Azay-le-Rideau	.	3	4	5	2	.	.	.	.	.	.	4	.	.	.	.	.	0	.	.	4	0	.	0	.	.	.	5	.	.	.	28
Lignières	4	.	.	4	6	1	.	.	.	0	0	4	1	.	.	0	.	1	0	0	3	.	0	0	.	.	.	1	.	.	4	29
Rigny-Ussé	.	.	0	3	3	0	.	.	.	.	.	4	2	.	.	0	.	0	2	3	5	0	0	0	.	.	.	5	.	.	2	29
Bassin de la Creuse.																																
Felletin	.	.	1	.	.	.	.	.	.	.	.	8	1	.	2	5	1	.	.	2	.	.	6	.	.	.	.	1	0	.	.	28
Ahun	.	.	.	7	6	3	.	.	.	.	.	3	.	.	.	.	.	12	5	7	.	.	1	4	.	.	.	15	.	.	.	63
Boussac	.	0	8	1	.	.	.	.	.	0	1	0	.	.	.	.	13	6	10	1	1	1	10	.	.	.	12	.	.	2	.	66
Guéret (E. N.)	0	.	.	3	4	6	.	.	.	.	0	.	.	.	.	.	.	3	1	6	3	1	4	.	4	.	.	6	0	.	0	51
Bénévent	.	.	.	6	4	2	.	.	1	5	.	0	0	.	.	.	.	27	10	9	6	0	2	6	.	.	..	16	.	.	1	96
Razès	.	.	.	8	1	5	.	.	.	1	1	1	2	0	.	1	.	7	25	20	3	1	5	3	.	.	.	3	1	.	3	91
Bessines	.	.	.	10	3	.	.	.	.	.	.	.	.	.	.	.	.	8	22	11	3	2	3	23	.	.	.	.	6	.	11	102
Bellac	.	.	.	.	7	.	.	.	.	.	.	.	.	.	.	.	.	4	14	11	8	.	12	.	.	.	.	4	.	.	4	64
Magnac-Laval	.	.	.	7	1	1	.	.	.	.	0	.	1	1	.	.	.	2	11	16	4	2	10	2	.	.	.	3	.	.	6	67
La Souterraine	.	.	.	6	7	3	.	.	.	.	.	.	2	.	.	.	.	.	23	12	.	4	.	4	.	.	.	6	6	.	3	76
Dun-le-Paleteau	.	.	2	2	.	3	.	.	.	.	.	2	.	.	.	.	.	18	6	7	2	3	.	7	.	.	.	9	.	.	3	65
St-Benoît-du-S.	.	.	2	4	6	.	.	.	.	0	.	0	2	.	.	.	.	2	8	8	3	1	3	8	0	.	.	2	.	.	3	52
Barrou	.	.	.	3	3	.	.	.	.	1	.	2	.	.	.	.	.	.	7	9	2	.	1	.	.	.	.	.	.	.	.	28
Abilly	0	.	.	0	1	0	.	.	.	.	.	2	1	.	.	.	.	1	4	2	1	.	.	1	.	.	.	1	.	.	0	15
Buxeuil	.	.	.	.	.	.	.	.	5	.	.	.	.	.	.	.	.	.	.	.	.	.	.	.	.	.	.	.	.	.	.	5

STATIONS.	1	2	3	4	5	6	7	8	9	10	11	12	13	14	15	16	17	18	19	20	21	22	23	24	25	26	27	28	29	30	31	TOTAL.
Bassin de la Vienne.																																
Eymoutiers	5	.	.	4	.	3	.	4	.	.	.	.	.	.	.	.	.	.	14	10	6	.	30	.	.	.	.	23	2	.	3	104
Pontarion	.	.	.	10	3	.	.	.	.	.	.	.	.	.	.	.	.	20	.	13	3	.	10	4	.	.	.	17	.	.	2	82
Saint-Léonard	.	.	.	6	2	.	.	.	.	.	.	.	1	.	.	.	.	22	8	11	4	.	14	.	.	.	.	7	.	.	.	75
Pierrebuffière	.	.	.	3	2	4	3	.	.	.	.	.	.	.	.	.	.	.	24	3	4	6	16	11	.	.	.	2	5	.	.	83
Oradour-s.-Vayres	.	.	.	5	1	3	3	.	.	.	.	.	.	.	.	.	.	8	10	9	4	.	.	.	.	.	.	3	.	.	.	46
Limoges (C. M.)	.	.	.	8	4	.	7	.	.	.	.	.	.	.	.	.	.	28	4	18	4	1	18	.	.	.	.	7	.	.	.	99
Oadoiur-s.-Gl	.	.	.	5	7	.	.	.	.	.	.	.	.	.	.	.	5	4	8	22	3	.	4	.	.	.	.	3	.	.	2	63
Rochechouart	.	.	.	.	.	.	4	.	.	.	.	.	.	0	.	.	.	6	8	16	0	.	2	.	.	.	.	3	.	.	0	40
Chabanais	.	.	.	8	2	.	.	.	.	.	.	.	1	.	.	.	.	6	15	9	2	2	3	.	.	.	.	6	.	.	2	56
Nouic	.	0	4	6	.	.	.	.	.	0	.	.	.	.	.	.	.	.	10	6	3	2	5	2	.	.	.	1	.	4	.	43
St-Vincent-la-Ch	.	.	.	4	1	.	.	.	.	.	.	.	.	.	.	.	.	.	5	6	1	4	.	.	.	.	.	3	1	.	1	26
Lezay	.	1	3	4	.	.	5	.	.	0	.	.	2	.	.	.	.	3	6	12	7	2	1	.	.	.	.	3	1	.	1	51
Lussac-les-Ch	.	.	2	2	.	1	.	.	.	.	.	.	.	.	.	.	.	5	4	4	6	2	.	.	.	.	.	3	2	.	.	31
Poitiers (P. C.)	.	.	.	.	5	.	.	.	.	.	.	.	.	.	.	.	.	3	2	.	.	2	.	.	.	2	.	.	.	.	.	14
Parçay-s.-V	.	.	.	.	4	.	.	.	.	.	.	.	2	.	.	.	.	.	.	1	.	.	.	.	.	.	.	4	.	.	3	14
Saint-Épain	2	.	1	2	8	.	.	.	.	.	.	5	1	.	.	.	.	2	1	.	1	1	1	2	.	.	.	8	.	.	2	37
Bassin de la Loire, du Bec-d'Allier à Angers.																																
La Guerche	.	4	.	3	1	2	.	.	.	.	.	.	.	.	.	.	.	.	1	3	3	.	5	2	.	.	.	4	.	.	5	35
Cuffy	.	0	.	1	2	.	3	.	.	.	1	.	.	.	.	2	.	5	12	4	4	.	4	1	.	.	.	6	.	.	5	51
Givry	.	2	0	5	8	12	.	.	.	.	3	.	2	.	.	0	.	10	4	3	4	1	3	4	.	.	.	5	0	.	5	71
Sancergues	6	.	.	4	2	3	4	.	.	.	.	.	5	.	.	.	.	.	11	1	6	.	.	5	.	.	.	.	7	.	3	57
Sancerre	.	2	3	15	6	4	.	.	.	.	.	1	.	.	.	.	.	.	17	3	9	1	5	3	.	.	.	9	.	.	5	84
Saint-Satur	3	.	4	11	7	.	.	.	.	1	.	.	0	.	.	.	.	6	11	1	8	3	5	2	.	.	.	6	.	.	5	73
Léré	.	1	1	5	4	1	0	0	.	.	0	0	0	.	.	0	.	.	10	14	3	0	1	7	.	.	.	.	.	.	.	47
Gien	2	1	1	2	1	1	1	.	.	.	.	0	0	.	1	.	.	2	2	3	2	1	0	.	.	2	3	.	.	.	.	28
Grignon	2	.	5	2	.	.	2	.	.	.	.	.	2	.	.	.	.	2	0	6	1	1	.	2	.	.	.	2	.	.	.	27
Combreux	7	.	1	4	2	1	9	.	.	4	.	.	2	.	.	.	.	1	1	3	2	2	1	1	.	.	.	2	.	.	0	43
Orléans (P. C.)	6	.	6	6	1	1	2	.	.	5	.	1	1	.	1	.	.	1	1	1	2	5	1	6	.	.	.	1	.	.	.	46
La Motte-Beuvron	.	.	3	2	.	.	.	.	.	.	.	1	.	.	.	.	2	.	1	2	3	2	10	.	.	.	.	9	.	.	.	35
La Ferté-St-Cyr	.	.	7	.	.	.	.	.	.	.	.	4	.	.	.	.	.	.	.	10	.	4	.	.	.	.	7	.	.	.	.	33
Contres	.	.	.	9	.	.	.	.	.	.	.	.	.	.	.	.	.	.	7	.	.	.	9	.	.	.	.	4	.	.	.	29
Ouzouer-le-Marché	2	.	.	11	3	.	.	.	.	2	6	.	.	.	.	.	.	2	1	2	2	.	.	3	.	.	.	.	.	.	.	34
Herbault	.	1	8	.	.	.	.	.	.	.	.	3	.	.	.	.	.	5	.	3	.	3	.	.	.	.	.	.	.	.	.	23
Blois (P. C.)	4	.	2	8	0	.	.	.	.	.	.	.	4	.	.	.	.	.	6	.	3	3	5	.	.	.	.	2	.	.	.	37
Villedomer	10	.	3	8	0	0	.	.	.	1	.	1	2	.	0	.	.	.	.	.	4	1	7	3	.	.	.	2	.	.	.	42
Tours (C.M.)	.	.	6	1	.	.	.	.	.	0	1	8	0	.	1	.	.	0	0	.	4	3	1	2	.	.	0	3	.	.	0	30
Channay	1	.	2	7	0	1	.	.	.	0	3	6	1	.	0	.	.	1	0	0	0	7	1	0	.	.	.	0	0	.	1	30
Angers (J. des pl.)	.	0	3	.	3	.	.	.	.	1	0	2	.	0	.	.	.	1	0	1	0	2	0	.	.	.	0	0	.	0	0	13
La Baumette	.	2	3	1	2	.	.	.	.	1	2	2	.	.	.	.	.	1	0	0	1	3	4	.	.	.	0	1	.	.	0	23
Bassin du Loir.																																
Janville	.	.	.	6	4	.	.	.	3	.	.	.	2	.	.	.	.	3	.	1	4	2	4	.	.	.	.	.	.	.	.	31
Voves	11	.	0	7	2	.	.	.	.	1	.	1	.	.	.	.	.	0	1	3	2	1	.	.	.	.	.	1	.	.	.	29
Orgères	3	.	.	5	3	.	1	.	.	1	.	1	1	.	.	.	.	.	1	1	2	2	.	0	.	.	.	0	.	.	.	21
Châteaudun	.	.	4	.	6	.	.	.	.	4	.	1	.	.	.	.	.	.	.	2	2	2	.	4	.	.	.	.	.	.	.	25
Bonneval	1	.	.	9	4	.	5	.	.	1	.	3	.	.	.	.	.	.	5	7	5	.	2	2	.	.	.	.	.	.	.	44
Authon-la-Pl	5	.	.	5	14	.	.	.	.	1	.	3	.	.	.	.	.	3	4	9	5	4	.	2	.	.	2	1	.	4	.	61

STATIONS.	1	2	3	4	5	6	7	8	9	10	11	12	13	14	15	16	17	18	19	20	21	22	23	24	25	26	27	28	29	30	31	TOTAL.
Bassin du Loir (suite).																																
Vendôme (P. C.)..	5	.	1	5	1	.	.	.	.	5	1	2	.	1	.	0	.	.	.	3	4	2	.	.	.	.	.	1	.	.	.	32
Montoire.....	2	.	2	6	1	.	.	.	.	6	.	3	.	0	.	.	.	.	1	4	1	1	.	2	.	.	.	1	.	.	.	31
Savigny.....	5	3	1	13	2	.	6	.	.	2	6	2	3	.	.	.	.	1	2	.	2	2	.	3	.	.	.	2	.	.	.	56
Mondoubleau.....	.	.	.	12	9	.	.	.	.	.	9	.	3	.	.	.	.	.	6	.	5	.	.	.	.	.	.	5	.	.	.	50
Dissais-s.-C.....	.	.	5	6	.	10	.	.	.	4	.	4	.	.	.	.	.	.	.	4	3	.	3	1	.	.	.	1	.	.	.	41
Le Lude.....	3	.	1	4	3	.	.	.	.	.	4	.	5	.	.	.	.	.	3	1	3	2	.	.	.	.	.	10	.	.	.	39
Pontvallain.....	.	.	.	5	4	1	.	.	.	.	4	3	2	.	.	1	.	.	.	.	.	.	.	.	3	.	.	8	.	.	.	31
Bassin de la Sarthe.																																
F^t d'Écouves.....	.	6	3	0	7	.	.	.	.	.	.	1	.	.	.	.	.	1	2	15	2	.	.	.	10	3	1	.	.	.	.	51
F^t de Bourse.....	.	.	3	1	6	.	.	.	.	1	1	.	0	1	.	.	.	.	1	6	2	6	.	0	.	.	0	1	.	.	.	30
Mortagne.....	3	5	4	5	1	.	.	.	1	.	.	1	3	.	.	.	.	2	2	12	5	.	1	.	.	2	2	.	.	.	3	52
Forêt de Réno....	2	.	8	5	5	1	.	.	.	.	.	.	5	.	.	.	.	.	.	4	10	2	10	.	.	.	.	2	.	.	.	55
Nogent-le-Rotrou .	4	.	5	2	2	1	.	.	.	.	.	2	2	.	.	.	.	3	2	4	4	2	.	3	.	.	1	1	.	.	.	38
Thiron-Gardais...	4	.	3	6	2	.	.	.	.	.	1	4	1	.	.	.	.	.	2	5	1	.	.	4	.	.	.	.	.	.	.	33
Bellême.....	1	2	1	9	7	1	.	.	.	1	.	3	4	.	.	.	.	1	4	4	14	2	11	1	.	.	0	3	0	.	.	69
F^t de Perseigne...	.	.	3	10	8	8	.	.	.	1	.	2	2	.	.	.	.	2	1	4	14	2	1	0	.	.	2	0	0	0	.	60
Alençon (C. M.)...	.	6	11	12	4	.	.	.	.	1	.	9	.	.	.	.	.	1	11	13	12	5	1	.	.	3	1	.	.	.	.	93
St-Denis-s.-Sarthon	.	.	4	0	0	0	0	.	.	.	1	0	2	1	.	.	.	0	0	.	1	.	.	.	.	1	2	0	.	.	.	14
Vilaines-la-Juhel...	1	.	2	8	1	2	.	.	.	.	.	6	4	.	.	.	.	1	2	13	11	.	7	.	.	9	2	1	.	.	.	70
Bonnétable.....	19	.	.	13	4	1	.	.	.	.	2	.	6	.	.	.	.	.	3	10	3	3	.	.	.	.	.	2	.	4	.	70
La Ferté-Bernard..	.	.	.	10	3	.	.	.	.	1	5	1	2	.	.	.	.	.	2	3	4	4	.	.	.	.	.	.	.	1	.	36
Ste-Suzanne.....	.	1	15	3	1	.	.	.	0	2	5	2	.	.	.	.	1	6	7	14	2	.	1	.	0	1	2	.	1	.	2	66
Souligné-s.-Vallon	.	.	.	13	.	1	.	.	.	3	.	1	3	.	.	.	.	.	2	5	.	2	.	.	.	.	.	.	.	.	.	30
Le Mans (P. C.)...	.	1	6	7	1	.	.	.	.	6	.	3	1	.	.	.	.	.	4	3	8	7	7	.	.	.	.	1	.	.	.	55
Connerré.....	3	.	.	14	13	2	.	.	.	.	3	.	.	.	.	.	2	.	8	7	2	.	3	.	.	.	.	2	.	.	.	59
Sablé.....	.	.	.	8	.	6	.	4	.	5	.	2	.	.	.	.	.	.	.	.	12	6	5	4	3	.	.	.	.	.	.	55
Bassin de la Mayenne.																																
Domfront.....	1	.	4	5	0	0	0	.	.	2	.	6	5	.	.	.	.	9	1	2	6	3	.	.	.	6	3	1	3	0	.	59
Forêt d'Andaines..	.	5	2	5	.	.	.	2	.	1	2	5	5	.	.	.	.	13	22	28	19	.	3	1	3	4	23	2	3	.	2	150
Pré-en-Pail.....	.	.	7	2	1	4	.	.	.	.	.	3	1	.	.	.	.	.	7	4	9	4	.	.	.	4	5	2	.	.	.	53
Gorron.....	.	2	0	1	11	.	.	.	.	1	.	1	1	.	.	.	.	4	.	2	.	2	.	.	.	3	2	10	.	.	11	50
Ambrières.....	.	.	8	5	2	2	1	.	1	.	.	5	7	.	.	.	.	6	9	8	9	5	0	0	.	4	8	2	1	.	.	84
Mayenne (P. C.)..	.	.	1	9	1	5	.	.	0	.	.	6	3	0	.	.	.	11	2	3	9	2	2	1	.	8	4	1	.	.	.	68
Ernée.....	.	4	17	3	2	.	.	.	.	1	.	12	1	.	.	.	.	11	4	4	12	2	1	.	.	9	1	1	.	.	.	85
Chailland.....	0	1	0	1	.	.	.	.	.	.	2	0	1	1	.	4	6	2	0	2	0	1	3	.	.	3	4	5	2	.	4	43
Bais.....	5	1	10	10	5	.	.	.	.	.	7	2	.	.	.	.	.	9	.	5	.	.	.	.	.	2	1	.	1	.	1	58
Montsûrs.....	.	.	.	10	6	2	.	.	0	0	0	5	2	.	.	.	.	4	2	8	19	1	.	1	.	.	1	2	0	1	.	66
Laval (E. N.).....	.	.	0	9	2	1	.	.	.	2	.	1	.	.	.	.	.	11	1	16	9	0	8	0	0	2	2	0	1	.	1	66
Cossé-le-Vivien....	.	.	1	10	2	2	.	.	.	1	.	4	4	.	.	.	.	7	2	3	16	3	.	1	.	.	1	2	0	1	.	59
Grez-en-Bouëre...	.	.	0	13	2	4	.	.	.	3	1	4	2	.	.	.	.	2	2	3	9	5	3	2	.	0	0	1	1	0	.	57
Château-Gontier..	.	.	.	10	2	2	.	.	.	2	.	2	.	.	.	.	.	.	1	.	6	0	.	.	.	.	.	.	.	.	.	25
St-Aignan-s.-Roë..	2	.	2	6	.	6	.	.	.	1	.	5	2	.	.	.	.	.	7	5	18	2	0	2	.	1	1	.	2	1	.	62
Pouancé.....	.	.	3	.	.	5	.	.	.	6	5	.	1	.	.	.	8	6	.	.	3	6	.	.	2	0	.	1	2	1	.	49
Bassin de la Loire inférieure, rive droite.																																
Candé.....	.	.	7	1	.	.	.	.	.	11	1	5	0	.	.	.	.	4	.	1	9	1	2	5	.	.	.	2	.	.	.	49
Oudon.....	.	.	3	6	2	.	.	.	.	1	2	.	.	.	.	.	2	1	1	9	12	1	.	.	.	1	1	.	.	.	.	45

STATIONS.	1	2	3	4	5	6	7	8	9	10	11	12	13	14	15	16	17	18	19	20	21	22	23	24	25	26	27	28	29	30	31	TOTAL
Bassin de la Loire inférieure, rive droite (suite).																																
Joué-sur-Erdre...	.	.	4	6	9	1	.	.	.	5	1	2	0	.	.	.	11	1	2	5	1	.	.	.	.	.	.	4	.	.	.	51
Nantes (Obs^re)...	.	.	3	10	1	0	.	.	.	0	.	.	4	5	.	.	.	4	6	1	6	1	3	.	1	0	1	2	.	.	0	48
Cordemais.....	.	.	4	.	5	3	.	.	.	.	.	4	9	.	.	.	9	2	3	10	1	.	.	.	.	.	2	3	.	1	.	57
Savenay (E. N.)...	.	.	2	6	11	5	.	.	.	.	.	11	4	.	.	.	7	2	1	4	.	.	.	.	.	0	.	1	.	.	.	54
Saint-Nazaire.....	.	.	0	6	4	1	0	.	.	2	.	4	1	0	.	.	.	7	2	7	3	0	0	1	.	.	.	2	.	.	2	43
Bassin de la Loire inférieure, rive gauche; bassin de la Sèvre nantaise.																																
Secondigny.....	.	.	2	4	4	1	.	.	.	.	.	.	5	.	.	.	.	10	4	8	5	.	7	0	.	.	.	8	.	2	1	61
Parthenay (E. N.).	.	.	.	5	6	.	.	.	.	.	.	.	1	.	.	.	.	.	11	5	3	3	2	.	.	.	.	.	.	.	.	35
L'Absie.....	1	.	2	4	3	.	.	.	.	2	.	.	5	.	.	.	8	7	10	3	5	3	.	.	.	.	.	9	.	.	3	65
Les Aubiers.....	.	.	.	.	10	.	.	.	.	.	.	.	.	.	.	.	.	.	3	7	4	6	.	.	.	.	.	.	.	.	.	30
Belleville.....	.	.	0	0	1	1	.	.	.	.	0	.	1	.	.	.	.	.	4	0	0	1	0	0	.	.	.	1	2	.	3	14
Fontevrault.....	.	.	.	.	.	.	.	.	.	.	.	.	.	.	.	.	3	4	2	4	.	.	.	3	.	.	.	1	.	.	1	18
Ponts-de-Cé.....	.	1	4	1	0	0	.	.	.	2	5	3	0	.	.	.	.	2	4	0	2	4	2	4	.	.	.	3	0	.	.	37
Chemillé.....	3	.	1	8	1	4	2	.	.	0	4	.	.	.	.	.	.	.	.	.	4	.	4	.	.	.	1	.	.	.	.	33
Les Gardes.....	4	.	2	7	2	3	0	.	.	0	.	1	1	.	.	1	.	1	.	1	2	1	3	0	.	.	.	3	1	.	.	35
Cholet.....	.	.	2	6	3	6	.	.	.	1	2	4	.	.	.	.	.	2	1	4	2	6	.	.	.	.	.	7	.	.	1	47
Beaupréau.....	.	.	4	11	.	.	.	.	.	.	.	.	.	.	.	.	.	.	.	.	.	.	.	.	.	.	.	.	.	.	.	15
La Pommeraye....	1	0	1	5	0	1	.	.	.	.	2	2	.	.	.	.	.	1	0	.	6	1	.	.	.	.	.	2	.	.	.	22
Tiffauges	3	3	2	4	.	.	.	.	.	.	.	.	4	.	.	.	1	1	5	5	4	4	5	.	.	.	.	5	.	.	.	45
Les Herbiers.....	0	.	4	3	2	2	.	.	.	.	0	2	3	.	.	.	.	4	1	6	4	6	6	2	.	.	.	6	.	.	0	50
Montaigu	3	.	1	1	4	1	.	.	.	1	.	1	3	1	0	1	.	1	6	3	3	7	1	0	.	0	.	2	.	.	.	40
Vieillevigne.....	.	.	0	0	1	.	.	.	.	7	.	.	.	.	.	.	.	1	4	7	6	12	.	.	.	.	.	2	.	.	.	41
Vertou.....	.	.	4	6	.	.	.	.	.	3	1	.	.	.	.	.	.	0	4	0	1	.	.	.	.	.	.	2	.	.	2	23
Indret.....	.	0	6	16	0	1	.	.	.	0	.	3	2	0	.	.	3	9	1	8	1	0	0	.	2	2	.	.	.	.	.	54
BASSINS ENTRE LA LOIRE ET LA GIRONDE.																																
Bassins de la Vie, du Lay et de la Sèvre niortaise.																																
Pointe Saint-Gildas.	.	.	6	1	3	.	.	.	.	1	.	.	.	.	.	.	.	6	4	2	6	1	.	.	.	.	.	.	.	.	.	30
Pornic.....	.	.	.	1	1	.	.	.	.	.	.	8	.	.	.	.	.	7	4	7	10	3	.	.	.	2	.	.	.	.	.	44
Noirmoutiers.....	.	3	1	9	4	.	.	.	.	.	.	.	.	.	.	.	.	8	3	3	5	7	.	.	.	1	.	.	.	.	.	44
Ile d'Yeu.....	.	.	0	1	5	.	.	.	.	0	.	.	0	0	1	.	.	14	12	8	.	13	2	.	.	.	.	0	.	.	0	56
St-Gilles-s.-Vie...	.	.	8	4	4	.	.	.	.	.	.	.	.	.	.	.	.	.	4	7	.	1	.	.	.	.	.	12	.	.	.	40
Les Sables-d'Olonne	.	.	0	5	1	0	.	.	.	1	.	.	1	.	.	.	.	6	7	4	4	7	1	2	.	.	.	1	.	.	.	40
Roche-s-Yon (E.N.)	1	.	3	4	0	0	.	.	.	1	.	1	4	.	.	.	.	4	7	11	5	5	.	.	.	.	.	7	.	.	0	54
Chantonnay.....	.	.	2	8	2	.	.	.	.	.	.	.	.	.	.	.	.	6	3	14	3	3	.	.	.	.	.	5	.	.	.	46
La Châtaigneraie ..	.	.	.	7	1	1	.	.	.	1	.	1	10	.	.	.	.	4	6	8	8	2	1	2	.	.	.	6	.	.	0	58
Longèves.....	.	.	1	1	3	.	.	.	.	1	.	.	1	.	.	.	.	7	11	10	2	14	1	.	.	.	.	6	2	.	1	61
Luçon	.	.	1	7	.	1	.	.	.	.	.	.	.	.	.	.	.	7	5	8	.	16	2	.	.	.	.	4	.	.	.	51
Marans.....	.	.	.	8	.	0	.	.	.	0	.	.	.	.	.	.	.	7	3	9	3	10	.	.	.	.	.	3	.	.	1	44
Chantecorps.....	.	.	.	8	3	.	.	.	.	.	1	3	.	.	.	.	.	.	6	9	5	5	6	1	.	.	.	7	.	.	3	57
Vieil-Pain.....	.	.	.	3	5	.	.	.	.	.	.	2	.	.	.	.	.	.	10	.	9	3	6	.	.	.	.	3	.	.	1	42
Niort.....	.	.	1	3	.	1	.	.	.	1	.	.	3	.	.	.	.	3	6	8	5	2	3	.	.	.	.	5	.	.	1	43
Fressines.....	.	.	1	8	0	0	.	.	.	.	.	.	3	.	.	.	.	.	10	9	9	3	8	2	.	.	.	4	0	.	1	58
Mauzé.....	.	.	.	3	7	.	.	.	.	.	.	.	1	.	.	.	15	20	8	.	5	3	.	.	.	.	.	4	.	.	2	68
Bazoin.....	.	.	5	.	.	.	.	.	.	0	.	.	2	.	.	.	9	2	11	.	3	8	.	.	.	.	.	6	.	.	4	51
La Rochelle (P. C.)	.	.	.	.	.	.	.	.	.	.	.	.	3	.	.	.	7	.	6	.	5	3	.	.	2	.	1	.	.	1	.	28

STATIONS.	1	2	3	4	5	6	7	8	9	10	11	12	13	14	15	16	17	18	19	20	21	22	23	24	25	26	27	28	29	30	31	TOTAL.
Bassin de la Charente.																																
Saint-Mathieu	.	.	0	4	0	4	1	.	.	0	.	.	.	.	.	.	.	9	9	13	2	0	7	0	.	.	.	0	.	.	.	51
Montbron	.	.	0	4	3	2	.	.	.	0	0	.	.	.	.	.	.	4	13	13	4	5	1	.	.	.	.	.	.	.	.	49
Angoulême (P. C.)	.	.	0	8	1	5	1	.	.	.	.	.	.	.	.	.	.	0	16	11	1	1	.	.	.	.	.	4	1	.	1	50
Barbezieux	.	.	.	4	1	1	.	.	.	.	.	.	.	.	.	.	.	.	8	8	2	8	8	.	.	.	.	3	2	.	.	45
Jonzac	.	.	1	3	1	.	.	.	.	.	.	.	.	.	.	.	.	.	1	7	9	2	13	7	.	.	.	5	.	.	.	49
Cognac	.	3	6	2	1	.	.	.	1	.	.	1	.	.	.	.	.	13	14	2	10	.	.	.	.	.	4	.	.	5	.	62
Aigre	.	.	1	2	2	.	.	.	.	.	.	.	.	.	.	.	.	1	18	9	4	4	2	.	.	.	.	4	4	.	1	52
Ruffec	.	.	1	1	2	.	1	.	.	.	.	.	0	.	.	.	.	1	18	10	5	4	2	.	.	.	.	4	4	.	2	55
Chef-Boutonne	.	0	4	2	1	.	.	.	.	.	.	.	.	.	.	.	.	.	22	19	10	2	22	.	.	.	.	3	.	.	.	85
Vernoux-s-Bout.	.	.	1	6	.	.	.	.	.	.	.	.	1	.	.	.	.	6	13	9	3	17	.	.	.	.	.	.	.	.	.	56
St-Jean-d'Angely	.	.	1	8	.	.	.	.	.	.	.	.	.	.	.	.	.	.	7	20	4	3	1	.	.	.	.	2	1	.	.	47
Saintes	.	.	2	3	.	.	.	.	.	.	.	1	.	.	.	.	.	9	8	18	1	4	.	.	.	.	.	7	.	3	.	56
Rochefort	.	.	2	5	7	4	.	.	.	1	.	.	1	.	.	.	.	.	19	13	1	2	1	1	.	.	.	4	.	.	1	62
Ile d'Aix	.	.	.	2	1	1	.	.	.	.	.	.	.	.	.	.	.	4	15	9	7	7	7	.	.	.	.	6	.	.	.	59
Chassiron	.	.	.	11	2	2	.	.	.	.	.	.	.	.	.	.	.	.	13	8	3	4	.	.	.	.	.	1	.	.	2	46
BASSIN DE LA GIRONDE.																																
Bassin de la Dordogne.																																
Laqueuille	.	.	2	.	6	5	1	.	.	.	.	.	3	.	.	.	.	14	6	5	6	5	.	.	.	.	13	.	.	.	.	66
La-Tr-d'Auvergne	8	.	.	4	.	6	.	.	.	.	.	.	7	.	.	.	.	.	23	13	10	2	17	8	.	.	.	1	.	.	4	103
Église-Nve-d'Entr.	12	.	.	8	9	.	6	.	.	.	.	.	.	.	.	.	.	4	7	10	7	6	6	.	.	2	.	.	.	.	13	90
Ussel	2	.	.	2	1	9	2	.	.	.	.	.	.	.	.	.	.	.	8	10	3	4	11	1	0	.	.	12	.	0	2	67
Aurillac (E. N.)	.	.	.	.	2	6	4	.	.	1	.	.	.	.	.	.	.	11	4	3	3	3	15	.	.	.	.	4	8	1	.	62
Argentat	.	4	.	.	.	.	.	.	.	.	.	.	.	.	.	.	.	.	6	5	3	.	30	3	.	.	.	20	.	.	.	71
Beaulieu	.	.	.	.	.	7	.	.	.	.	.	.	.	.	.	.	.	.	4	5	3	3	25	8	.	.	.	13	.	0	.	68
Bretenoux	.	.	.	.	.	6	.	.	.	.	.	.	.	.	.	.	.	5	.	1	10	.	22	.	.	.	.	18	2	.	.	64
La Tronquière	.	.	.	.	2	2	.	.	.	.	.	.	.	.	.	.	.	10	6	4	6	11	20	9	.	.	.	19	6	2	.	97
Gourdon	.	.	.	4	7	.	.	.	.	.	.	.	.	.	.	.	.	2	.	7	4	.	.	.	.	.	1	12	6	1	.	44
Martel	.	.	.	.	.	9	.	.	.	.	.	.	.	.	.	.	.	2	.	2	6	9	13	.	.	.	2	18	.	.	.	61
Vayrac	.	.	.	.	.	3	.	.	.	.	.	.	.	.	.	.	.	2	.	4	7	9	8	2	.	.	.	15	.	.	.	50
Tulle (P. C.)	.	.	.	1	.	13	.	.	.	.	.	.	.	.	.	.	.	.	6	12	6	.	13	11	.	.	.	26	.	.	1	89
Brive	.	.	.	.	2	3	2	.	.	.	.	.	.	.	.	.	.	.	4	10	3	.	7	9	.	.	.	35	.	.	1	76
Périgueux (E. N.)	.	.	2	.	3	.	2	.	.	.	.	.	.	.	.	.	.	22	10	1	1	4	7	4	.	.	.	5	.	2	.	63
Blanzaguet	.	.	.	.	5	3	.	.	.	.	.	.	.	.	.	.	.	6	4	14	1	2	3	0	.	.	.	3	3	.	.	45
Montguyon	.	.	.	1	.	3	.	.	.	.	.	.	.	.	.	.	.	5	4	.	.	.	5	3	.	.	.	3	.	1	.	25
Les Églisottes	.	.	.	2	.	.	2	.	.	.	.	.	.	.	.	.	.	8	7	8	2	.	2	2	.	.	.	3	.	.	3	38
Coutras	.	.	.	1	.	2	1	.	.	.	.	.	.	.	.	.	.	4	6	5	1	0	.	.	.	.	.	8	.	3	0	31
Lussac	.	.	.	2	.	3	.	.	.	.	.	.	.	.	.	.	.	7	6	6	.	.	4	3	.	.	.	4	.	2	.	35
St-André-de-Cubz.	.	.	.	.	.	5	3	.	.	.	.	.	.	.	.	.	.	.	7	.	8	1	3	.	.	.	.	4	.	.	.	30
Saint-Savin	.	.	0	1	0	1	6	.	.	.	.	.	.	.	.	.	.	.	4	11	4	4	0	.	.	.	.	4	.	0	.	35
Bassin du Lot.																																
Le Bleymard	.	.	.	.	3	.	23	.	.	.	.	.	.	.	.	.	.	.	12	2	.	12	7	2	.	.	.	6	.	.	9	76
Bagnols	.	.	.	.	2	.	7	.	.	.	.	.	.	.	.	.	.	.	13	1	.	15	5	2	.	.	.	9	.	3	13	68
Montmirat	.	.	.	.	3	.	.	.	.	.	.	.	.	.	.	.	.	.	9	5	.	14	4	1	.	.	.	11	.	2	4	53
Mende (P. C.)	.	.	.	.	8	1	.	.	.	.	.	.	.	.	.	.	.	.	12	.	.	14	.	5	.	.	.	23	.	.	20	83
Marvejols	.	.	.	.	12	1	.	.	.	.	.	.	.	.	.	.	.	.	16	2	7	8	.	.	.	.	.	13	.	2	17	78

STATIONS.	1.	2	3	4	5	6	7	8	9	10	11	12	13	14	15	16	17	18	19	20	21	22	23	24	25	26	27	28	29	30	31	TOTAL.
Bassin du Lot (suite).																																
Cam-de-la-Roche..	.	.	.	.	14	3	.	.	.	.	.	.	.	.	.	.	.	.	15	1	.	15	12	1	.	.	.	23	8	14	33	139
St-Chély-d'Apcher.	.	.	.	.	3	1	.	.	.	.	.	.	.	.	.	.	.	.	17	5	1	1	11	1	.	.	.	13	1	7	3	64
Le Malzieu.....	.	.	.	.	1	.	1	.	.	.	.	.	.	.	.	.	.	.	.	12	.	.	8	20	.	.	.	19	1	12	.	77
Nasbinals.....	4	.	.	.	8	.	.	.	.	.	.	.	.	.	.	.	.	.	11	8	5	.	12	.	.	.	.	.	9	12	.	69
Espalion.....	.	.	.	10	3	.	.	.	.	.	.	.	.	.	.	.	.	.	24	8	2	6	7	17	.	.	.	11	8	5	.	101
Entraygues.....	.	.	.	.	.	10	.	.	.	.	.	.	.	.	.	.	.	.	15	14	2	9	18	3	.	.	.	11	.	6	.	88
Laguiole.....	.	.	.	.	.	2	.	.	.	.	.	.	.	.	.	2	.	.	5	10	7	3	15	3	.	.	.	11	.	3	.	61
Figeac (S. hy.).....	.	.	.	2	.	.	1	.	.	.	.	.	.	.	.	.	.	3	7	4	2	6	18	.	.	.	.	8	.	7	.	58
La Capelle-M.....	.	.	.	.	2	3	.	.	.	.	.	.	.	.	.	.	.	15	10	5	4	5	10	.	.	.	15	.	14	3	.	86
Livernon.....	.	.	.	.	.	2	.	.	.	.	.	.	.	.	.	1	.	14	7	1	1	13	8	.	.	.	10	.	5	3	.	65
Limogne.....	.	.	.	3	.	.	.	.	.	.	.	.	.	.	.	.	.	13	8	.	.	5	21	.	.	.	.	8	.	9	.	67
Saint-Géry.....	.	.	.	.	6	3	.	.	.	.	.	.	.	.	.	.	.	11	5	3	7	1	2	.	.	.	.	16	.	11	.	65
Lauzès.....	.	.	.	.	7	.	.	.	.	.	.	.	.	.	.	.	.	4	4	.	.	9	8	.	.	.	.	18	5	4	.	59
Cahors (P. C.).....	1	.	.	.	0	.	5	.	.	.	.	.	.	.	.	.	.	.	5	3	0	7	5	1	.	.	.	12	.	8	0	48
Puy-l'Évêque.....	.	.	.	.	2	4	.	.	.	.	.	.	.	.	.	.	2	.	.	.	3	.	.	.	.	.	7	4	8	7	.	37
Fumel.....	4	.	.	.	0	4	0	.	.	.	.	.	.	.	.	.	.	.	2	.	2	2	3	.	.	.	.	10	.	6	.	34
Montflanquin.....	7	.	.	.	.	1	8	.	.	.	.	.	.	.	.	.	.	.	1	.	.	5	5	.	.	.	.	11	.	7	.	45
Villeneuve.....	.	.	.	.	2	3	.	.	.	1	.	.	.	.	.	.	.	.	.	2	.	.	5	2	.	.	.	8	.	8	.	31
Monclar d'A.....	.	.	.	.	5	0	0	.	.	.	.	.	.	.	.	.	.	.	.	.	.	1	15	.	.	.	.	10	.	6	.	38
Bassins du Tarn et de l'Aveyron.																																
Pt de Montvert....	.	.	.	.	4	.	2	.	.	.	.	.	.	.	.	.	.	.	7	3	.	9	4	.	.	.	.	8	.	0	4	41
Florac.....	.	.	.	.	4	.	.	.	.	.	.	.	.	.	.	.	.	.	6	.	.	14	3	.	.	.	.	6	.	.	4	38
Cassagnas.....	.	.	.	.	3	2	3	.	.	.	.	.	.	.	.	.	.	.	6	2	.	12	2	.	.	.	.	5	.	.	3	39
Meyrueis.....	.	.	.	.	7	.	.	.	.	.	.	.	.	.	.	.	.	.	3	3	.	8	10	.	.	.	.	7	.	.	3	41
Col du Marquairès.	.	.	.	.	6	.	.	.	.	.	.	.	.	.	.	.	.	.	9	4	.	15	6	.	.	.	.	10	.	.	4	54
St-Sauveur-de-P..	.	.	.	.	.	.	.	.	.	.	.	.	.	.	.	.	.	10	.	6	.	17	9	.	.	.	.	5	3	.	.	50
Trèves.....	.	.	.	.	.	.	.	.	.	.	.	.	.	.	.	.	.	.	.	.	.	15	5	.	.	.	.	.	.	.	.	20
Le Massegros.....	.	.	.	.	.	4	4	.	.	.	.	.	.	.	.	.	.	.	9	8	14	14	.	.	.	.	.	14	.	14	.	81
Millau.....	.	.	.	.	7	.	.	.	.	.	.	.	.	.	.	.	.	3	3	.	12	.	10	.	.	.	3	.	.	1	.	39
La Cavalerie.....	.	.	.	.	10	.	.	.	.	.	.	.	.	.	2	.	.	3	2	2	.	16	24	.	.	.	.	10	.	.	5	75
Cornus.....	2	.	.	.	0	.	.	.	.	.	.	.	.	.	.	.	.	.	6	1	0	15	10	1	.	.	.	5	1	.	1	42
Le Cabaretou.....	.	.	.	.	.	.	.	.	.	.	.	.	.	.	.	.	.	9	.	.	.	7	10	.	.	.	.	.	.	1	14	41
Fraïsse.....	.	.	.	.	.	.	.	.	.	.	.	.	.	.	.	.	.	6	.	.	.	18	9	4	.	.	11	3	2	1	13	67
La Salvetat d'A...	.	.	.	.	.	.	.	.	.	.	.	.	.	.	.	.	.	.	5	.	.	14	16	6	.	.	.	.	.	1	15	57
Pradelles-Cabardès	.	.	.	.	.	0	3	.	.	.	.	.	.	.	1	4	.	.	5	3	.	12	12	5	.	.	.	.	.	.	2	48
Castres.....	.	.	.	.	2	1	3	.	.	.	.	.	.	.	.	.	1	.	7	.	.	6	18	1	.	.	.	.	.	.	6	46
Alban.....	.	.	.	.	3	.	.	.	.	.	.	.	.	.	.	2	.	.	17	7	.	.	22	34	16	.	.	2	.	.	31	134
Villefranche-d'Av..	1	.	.	.	3	2	1	2	.	.	.	.	.	.	.	.	.	.	15	21	.	7	12	4	.	.	.	6	2	2	.	78
Naucelle.....	2	.	.	.	12	3	.	.	.	.	.	.	.	.	.	2	.	.	15	6	.	7	14	3	.	.	.	6	0	3	3	76
Carmaux.....	.	.	.	.	7	.	.	.	.	.	.	.	.	.	.	1	.	.	14	1	.	.	22	1	.	.	.	1	.	.	4	51
Albi (P. C.).....	.	.	.	4	.	.	.	.	.	.	.	.	.	.	.	.	6	4	.	.	5	15	13	.	.	.	.	.	0	5	.	52
Lavaur.....	.	.	.	.	5	2	0	.	.	.	.	.	.	.	.	.	.	.	7	.	3	5	.	.	.	.	.	.	.	.	1	23
Montauban (E. N.)	.	.	.	.	8	4	0	.	.	.	.	.	.	.	.	.	.	5	3	.	0	11	9	1	.	.	.	3	.	2	.	48
Caylus.....	0	.	.	.	3	0	0	.	.	.	.	.	.	.	.	4	.	.	14	10	.	6	16	1	.	.	.	7	.	4	1	66
Lalbenque.....	.	.	.	.	.	.	.	.	.	.	.	.	.	.	.	.	.	2	18	.	.	6	12	.	.	.	.	8	10	6	.	62
La Française.....	.	.	.	.	5	2	.	.	.	.	.	.	.	.	.	.	.	5	12	1	4	6	.	.	.	.	5	.	6	.	.	46

STATIONS.	1	2	3	4	5	6	7	8	9	10	11	12	13	14	15	16	17	18	19	20	21	22	23	24	25	26	27	28	29	30	31	TOTAL.
Bassin de la Garonne, cours supérieur, et affluents des Pyrénées.																																
Belesta	12	.	.	.	12	15	4	.	.	.	7	.	.	.	.	.	.	.	12	10	17	.	.	.	.	.	.	.	.	.	.	89
Mirepoix	.	.	.	.	.	4	.	.	.	.	3	.	.	.	.	.	.	.	.	.	.	8	7	.	.	.	.	.	.	.	.	22
Foix (E. N.)	.	.	.	.	.	11	9	.	.	.	3	.	.	.	.	.	.	.	3	.	.	26	10	3	.	.	.	.	.	.	.	65
Villeneuve-Durfort	.	.	.	.	.	.	.	.	.	.	.	.	2	1	.	.	.	.	.	.	.	.	.	.	.	.	.	.	.	.	.	3
Royat	.	.	.	.	.	1	.	.	.	.	1	.	.	.	.	.	.	.	4	.	8	10	2	.	.	.	.	.	.	.	1	27
Izaut-de-l'Hôtel	7	.	.	1	9	1	2	.	.	.	6	.	.	.	.	.	.	.	9	.	.	5	12	2	.	.	.	3	0	.	.	57
Rieumes	8	.	.	.	5	.	1	.	.	.	.	.	.	.	.	.	.	.	9	.	.	3	15	3	.	.	.	1	.	.	.	45
Toulouse (Obs^re)	.	.	.	.	9	3	0	.	.	.	1	.	.	.	.	.	.	4	2	.	.	3	19	1	.	.	.	4	2	1	1	49
Bassin de la Garonne (R. G.) au-dessous de Toulouse; bassins du Gers et de la Baïse; bassin de la Gironde.																																
Lannemezan	9	.	.	.	8	.	0	.	.	.	3	.	.	.	.	0	.	.	4	.	.	2	19	4	.	.	.	1	.	0	.	50
Castelnau-Magnoac	.	.	.	.	.	.	.	.	.	.	.	.	.	.	.	.	.	.	1	.	.	.	25	5	.	.	.	2	.	.	.	33
Trie	.	.	.	.	4	.	.	.	.	.	.	.	.	.	.	.	.	.	.	.	.	31	21	.	.	.	.	.	.	.	.	56
Miélan	1	.	.	.	9	1	.	.	.	.	.	.	.	.	.	.	.	.	3	.	.	1	14	11	.	.	.	3	.	1	.	44
Masseube	.	.	.	.	2	.	1	.	.	.	.	.	.	.	.	.	.	.	8	.	.	1	13	9	.	.	.	5	.	4	.	43
Lombez	.	.	.	.	4	.	.	.	.	.	.	.	.	.	.	.	.	.	5	.	.	1	19	2	.	.	.	2	.	5	.	39
Mirande	.	.	.	.	.	.	.	.	.	.	.	.	.	.	.	.	.	4	.	.	2	1	5	.	3	.	.	3	.	3	.	21
Auch (P. C.)	.	.	.	.	13	.	1	.	.	.	.	.	.	.	.	.	.	.	2	.	.	1	5	4	.	.	.	3	.	3	.	32
Beaumont	16	.	.	.	7	2	1	.	.	.	0	.	.	.	.	.	.	.	2	0	.	4	10	2	.	.	.	13	.	3	0	61
Vic-Fézensac	.	.	.	.	.	.	.	.	.	.	.	.	.	.	.	.	.	.	.	.	4	1	2	6	.	.	.	6	.	5	.	24
Eauze	.	.	.	.	.	.	.	.	.	.	.	.	.	.	.	.	.	.	.	.	.	5	15	.	.	.	.	9	9	.	.	39
Condom	.	.	.	.	.	.	.	.	.	.	.	.	.	.	.	.	.	.	.	.	.	.	13	3	.	.	.	7	.	6	.	29
Lectoure	20	.	.	.	1	.	.	.	.	.	.	.	.	.	.	.	.	.	3	.	.	3	.	.	.	.	.	7	.	2	.	36
Montcuq	.	.	.	.	3	12	.	.	.	.	.	.	.	.	.	.	.	5	5	.	.	8	8	.	.	.	1	12	3	4	.	61
Agen (P. C.)	.	.	.	0	4	3	.	.	.	.	.	.	.	.	.	.	.	0	2	.	2	13	1	.	.	.	7	.	7	.	.	39
La Réole	.	.	.	.	.	2	1	.	.	0	0	.	.	.	.	0	.	1	3	0	.	.	15	2	.	.	.	1	.	0	0	27
Sauveterre	1	.	.	.	.	3	2	.	.	.	.	.	.	.	.	.	.	6	4	15	.	.	7	3	.	.	.	5	.	3	.	52
Budos	3	.	.	.	0	4	4	.	.	.	.	.	.	.	.	.	.	.	7	4	0	1	6	1	.	.	.	6	.	.	.	36
Bordeaux (Obs^re)	0	.	.	2	.	12	1	.	.	.	.	.	.	.	.	.	.	0	7	8	0	2	7	2	.	0	.	6	.	3	0	51
Saint-Julien	.	.	.	5	.	.	.	.	.	.	.	.	.	.	.	.	.	.	.	.	.	.	19	.	.	.	.	0	8	.	.	32
Royan	.	.	1	5	2	.	.	.	.	.	.	.	.	.	.	.	.	11	9	8	2	6	14	.	.	.	.	10	.	.	1	69
La Coubre	.	.	1	4	.	8	.	.	.	.	.	.	.	.	.	.	.	9	12	8	1	2	3	.	.	.	.	4	3	.	.	55
BASSINS ENTRE LA GIRONDE ET LES PYRÉNÉES.																																
Petits bassins entre la Gironde et l'Adour.																																
Saint-Nicolas	.	.	.	2	.	4	.	.	.	.	.	.	1	.	.	.	.	2	7	7	2	3	17	2	.	.	.	14	3	.	1	64
Hourtin	.	.	.	2	.	3	1	.	.	1	.	.	0	.	.	.	.	.	9	5	.	1	5	2	.	.	10	.	.	.	.	41
Moutchic	.	.	.	.	0	9	.	.	.	.	.	.	0	.	.	.	.	.	6	9	2	0	6	2	.	.	.	10	.	.	.	44
Le Porge	8	.	.	.	2	9	1	.	.	0	.	.	.	.	.	.	.	.	7	11	1	8	10	1	.	.	.	9	.	1	.	69
Arès	.	.	.	.	.	7	5	.	.	.	.	.	.	.	.	.	.	.	14	11	.	2	15	1	.	.	.	11	.	3	.	69
Piquey	.	.	.	0	.	9	0	.	.	0	.	.	.	.	.	0	.	.	4	21	0	6	11	0	.	.	.	10	.	2	0	64
Audenge	.	.	.	.	.	.	8	2	.	.	.	.	.	.	.	.	.	.	5	13	.	10	9	2	.	.	.	6	.	1	.	55
La Salie	.	.	.	1	1	27	1	.	.	.	.	.	.	.	.	.	.	.	3	.	.	8	12	.	.	.	.	12	.	9	.	73
Arcachon (C. M.)	.	.	.	1	1	22	1	.	.	0	.	.	.	.	.	.	.	1	16	3	1	8	18	.	.	.	.	10	.	1	.	83
Belin	.	.	.	1	3	8	14	.	.	0	.	.	.	.	.	.	.	4	5	3	.	5	4	4	.	.	.	9	.	8	.	68
Pissos	2	.	.	.	.	13	.	4	.	2	.	.	.	.	.	.	.	2	10	4	.	1	5	6	.	.	.	10	.	1	.	60

STATIONS.	1	2	3	4	5	6	7	8	9	10	11	12	13	14	15	16	17	18	19	20	21	22	23	24	25	26	27	28	29	30	31	TOTAL.
Bassin de l'Adour.																																
Pic du Midi	3	.	.	.	9	3	11	.	.	.	1	.	.	.	.	.	.	5	.	.	.	4	10	3	.	.	.	4	2	1	1	54
Bagnères-de-B	7	.	.	2	7	.	.	2	.	2	8	.	.	.	.	.	.	.	9	.	2	2	35	6	.	.	.	9	.	.	.	91
Lourdes	7	.	.	.	0	.	.	.	.	.	.	.	.	.	.	8	.	.	13	.	.	1	23	12	.	.	.	7	3	.	.	75
Peyranère	.	.	.	.	.	.	8	.	.	.	.	.	.	.	.	.	.	.	.	.	.	.	.	17	.	.	.	8	.	5	.	38
Urdos	.	.	.	.	4	5	7	.	.	.	.	.	.	.	.	.	.	1	.	.	.	7	19	1	.	.	.	9	.	3	.	56
Gélan	3	.	.	.	.	.	23	.	.	.	.	.	.	.	.	.	.	.	.	.	.	.	30	10	.	.	13	.	.	.	.	79
Laruns	.	.	.	.	3	2	20	.	.	.	.	.	.	.	.	4	9	.	2	.	.	5	25	12	.	.	.	8	2	.	.	92
Bedous	10	.	.	.	.	.	18	.	.	.	.	.	.	.	.	.	.	.	.	.	.	.	30	15	.	.	.	4	.	.	.	77
Tarbes (P. C.)	1	.	.	1	5	.	.	.	.	0	1	.	.	.	.	.	.	14	.	.	.	.	25	5	.	.	.	7	1	.	.	60
Villecomtal	.	.	.	.	4	.	.	.	.	.	.	.	.	.	.	.	.	.	1	.	.	.	4	2	.	.	.	1	.	.	.	12
Maubourguet	.	.	.	.	7	.	.	.	.	.	.	.	.	.	.	.	.	.	3	.	.	9	.	26	.	.	.	4	.	3	.	52
Lescar (E. N.)	7	.	.	.	1	.	0	.	.	.	1	.	.	.	.	.	.	.	5	.	.	.	29	17	.	.	.	.	.	.	.	59
Pau (château)	.	.	2	2	2	.	.	.	.	.	.	.	.	.	.	.	.	5	.	.	2	16	10	.	.	.	2	.	2	.	.	41
Oloron	5	.	.	.	3	.	3	.	.	.	2	.	.	.	.	.	.	.	4	.	.	.	22	14	.	.	.	2	.	3	.	58
Mauléon	.	.	.	.	2	1	.	.	.	.	.	.	.	.	.	.	1	.	.	.	.	35	12	.	.	.	.	.	.	.	.	51
St-J.-Pied-de-Port	.	.	1	.	11	21	.	.	.	.	.	.	.	.	.	.	.	.	.	.	.	20	14	.	.	.	2	1	.	.	.	70
Orthez	.	.	.	.	.	5	3	.	.	2	.	.	.	.	.	.	.	2	1	.	.	7	35	10	.	.	.	10	.	8	.	83
Riscle	3	.	.	.	.	.	2	.	.	.	.	.	.	.	.	.	.	.	.	2	.	5	8	7	.	.	.	.	9	.	7	42
Cazaubon	7	.	.	.	.	4	2	.	.	.	.	.	.	.	.	.	.	.	1	.	1	5	4	8	.	.	.	6	.	8	.	46
Mont-de-Marsan	9	.	.	.	2	7	.	.	.	2	2	.	.	.	.	.	.	.	4	1	.	0	16	6	.	.	.	4	.	4	.	57
Saint-Sever	10	.	.	.	0	9	.	0	.	0	.	.	.	.	.	.	.	1	0	2	1	5	29	9	.	.	.	8	.	14	.	88
Tartas	4	.	.	.	.	9	2	9	.	.	1	.	.	.	.	.	.	.	4	10	1	3	40	12	.	.	.	6	.	3	.	103
Dax (P. C.)	.	.	.	.	.	8	11	.	.	.	1	.	.	.	.	.	.	.	4	6	9	9	56	18	.	.	.	5	5	.	.	132
Peyrehorade	.	.	.	.	.	10	.	.	.	.	2	.	.	.	.	.	.	.	6	.	.	12	.	33	28	.	.	.	6	.	.	96
Biarritz (sémaph.)	3	.	.	.	4	26	20	1	.	.	2	.	.	.	.	.	.	.	19	7	.	15	45	23	.	.	.	4	.	2	.	171

VERSANT DE LA MÉDITERRANÉE.

BASSINS ENTRE LES PYRÉNÉES ET LE RHÔNE.

Bassins du Tech, de la Tet et de l'Agly.																																
Col de la Quillane	.	.	.	.	5	.	.	.	.	.	.	.	.	.	.	.	.	.	.	.	2	9	.	.	.	.	.	.	.	.	.	16
Montlouis (C. M.)	8	.	.	1	.	7	.	.	.	.	.	.	.	.	.	7	.	.	.	.	21	1	.	.	.	.	.	.	.	6	.	51
La Preste	6	7	.	.	22	.	.	.	.	1	.	.	.	.	.	5	.	29	.	5	.	2	2	.	.	.	.	.	.	2	3	84
Prats-de-Mollo	.	.	.	.	6	15	12	.	.	.	.	.	.	.	.	.	.	.	.	.	.	9	.	.	.	.	.	.	.	.	4	46
Bellegarde	.	.	.	.	.	4	.	.	.	.	.	.	.	.	.	.	6	.	.	.	8	.	.	.	.	.	.	.	.	.	.	18
Céret	.	.	.	10	.	.	.	.	.	.	.	.	.	.	.	.	.	15	.	.	.	.	.	.	.	.	.	.	.	5	.	30
Prades	28	.	.	.	2	2	2	.	.	.	.	.	.	.	.	.	.	.	2	.	.	3	2	.	.	.	.	.	.	4	1	46
Vinça	.	.	.	2	2	1	.	.	.	4	.	.	.	.	4	.	.	2	.	.	2	.	3	.	.	.	.	.	.	4	.	24
Caudiès-de-St-Paul	.	.	.	.	.	7	.	.	.	.	.	.	.	.	.	.	.	1	.	.	.	3	.	.	.	.	.	.	.	.	.	11
Le Soler	.	.	.	.	.	.	.	.	.	.	.	.	.	.	.	.	.	.	.	.	.	13	.	.	.	.	.	.	.	.	.	13
Perpignan (Obs^re)	.	.	.	.	.	1	.	.	.	1	.	.	.	.	.	.	.	1	.	.	3	1	7	.	.	.	.	.	.	2	.	17
Estagel (C. M.)	.	.	.	.	.	.	.	.	.	.	.	.	.	.	.	.	.	.	.	3	.	.	4	.	.	.	.	.	.	1	.	7
St-Laurent-de-la-S.	.	.	.	.	.	.	.	.	.	.	.	.	.	.	.	.	.	.	.	.	6	.	6	.	.	.	.	.	.	2	.	15
Le Barcarès	.	.	.	.	.	.	.	.	.	.	.	.	.	.	.	.	.	.	.	.	2	1	6	.	.	.	.	.	.	5	.	14
Port-Vendres	.	.	.	.	.	1	.	.	4	.	.	.	.	.	.	.	.	.	.	.	.	4	5	.	.	.	.	.	.	0	.	14
Cap Béar (ph.)	.	.	.	.	1	.	.	.	.	.	.	.	.	.	.	.	.	4	.	.	.	5	.	.	.	.	.	.	.	1	.	11
Banyuls	15	.	.	.	.	3	.	.	.	.	.	.	.	.	.	.	.	12	.	.	.	1	7	.	.	.	.	.	.	.	.	39

STATIONS.	1	2	3	4	5	6	7	8	9	10	11	12	13	14	15	16	17	18	19	20	21	22	23	24	25	26	27	28	29	30	31	TOTAL.
Bassin de la Sègre.																																
Col de Puymorens	.	.	.	.	.	17	.	.	.	.	.	.	.	.	.	.	.	11	.	.	17	.	.	.	.	.	.	.	6	9	.	60
Angoustrine	.	.	.	3	.	.	.	.	.	.	.	.	.	.	.	.	.	6	.	.	4	.	2	.	.	.	.	.	.	1	6	22
Bourg-Madame	.	.	.	.	.	.	5	.	.	.	.	.	.	.	.	.	.	3	.	.	.	.	.	.	.	.	.	.	.	.	3	11
Bassin de l'Aude.																																
Le Bousquet	.	.	.	.	.	17	.	.	.	.	2	.	.	.	.	.	.	2	.	.	23	9	.	.	.	.	.	.	.	.	.	52
Mérial	4	.	.	2	2	10	4	.	.	.	2	.	.	.	1	.	.	1	4	1	20	1	12	3	.	.	.	.	1	.	.	68
Espezel	.	.	.	.	3	8	.	.	.	.	2	.	.	.	.	.	.	4	.	.	19	11	1	.	.	.	.	0	1	1	.	48
Les Fanges	.	.	2	4	3	6	3	.	.	.	2	.	.	.	.	.	.	8	.	15	18	16	11	.	.	.	.	.	.	.	.	90
Monthaut (h.b.)	.	.	.	.	.	4	.	.	.	.	.	3	.	.	.	.	.	.	.	.	15	.	10	.	.	.	.	.	.	.	.	31
Monthoumet	.	.	.	.	.	.	.	.	.	.	.	.	.	.	.	.	.	.	.	.	.	12	13	.	.	.	.	.	.	.	.	25
Castillon	.	.	.	.	.	3	.	.	.	.	.	.	.	.	.	.	.	8	.	.	18	.	11	.	.	0	.	.	.	.	0	41
Montlaur	.	.	.	.	.	.	.	.	.	.	.	.	.	.	.	.	.	6	.	.	7	7	9	.	.	.	.	.	.	.	.	30
Moux	.	.	.	.	.	.	.	.	.	.	.	.	.	.	.	.	.	13	.	.	.	.	19	.	.	.	.	.	.	.	.	32
Carcassonne (C. M.)	.	.	.	.	.	10	.	.	.	.	.	.	.	.	.	.	.	3	.	.	7	5	16	.	.	.	.	.	.	.	.	41
Lasbordes	.	.	.	.	.	.	.	.	.	.	.	.	.	.	.	.	.	.	.	.	.	12	15	.	.	.	.	.	.	.	.	27
Lespinassière	.	.	.	.	.	.	.	.	.	.	.	.	.	.	.	.	.	7	.	1	13	11	7	.	.	.	.	1	7	.	.	46
Caunes (h. b.)	.	.	.	.	.	.	.	.	.	.	.	.	.	.	.	.	.	4	.	.	9	11	2	.	.	.	1	.	.	.	.	27
Bassins de l'Orb, de l'Hérault, du Lez et du Vidourle.																																
Saint-Pons	.	.	.	.	.	.	.	.	.	.	.	.	.	.	.	.	.	.	4	.	.	10	7	.	.	.	4	.	1	.	.	26
Le Poujol	.	.	.	.	.	.	.	.	.	.	.	.	.	.	.	.	.	.	5	.	.	10	8	.	.	.	15	.	1	.	6	45
Saint-Gervais	.	.	.	.	.	.	.	.	.	.	.	.	.	.	.	.	.	.	.	.	.	.	8	.	.	31	.	.	.	.	4	43
Bédarieux	.	.	.	.	.	.	.	.	.	.	.	.	.	.	.	.	.	.	10	.	.	12	9	.	.	.	.	.	.	.	12	43
L'Escandolgue	.	.	.	.	.	.	.	.	.	.	.	.	.	.	.	.	.	7	.	.	.	6	12	.	.	.	2	8	1	.	4	40
Lodève	.	.	.	.	.	.	.	.	.	.	.	.	.	.	.	.	.	7	.	.	.	8	3	.	.	.	4	9	.	.	4	35
Le Caylar	.	.	.	.	.	.	.	.	.	.	.	.	.	.	.	.	.	.	7	.	.	10	.	.	.	.	.	3	.	.	4	24
Blandas	.	.	.	.	.	.	.	.	.	.	.	.	.	.	.	.	.	.	9	.	.	10	4	.	.	.	.	13	.	2	2	40
Le Vigan	.	.	.	.	.	.	.	.	.	.	.	.	.	.	.	.	.	.	.	.	.	.	.	.	.	.	.	8	2	.	.	10
Valleraugue	.	.	.	.	.	.	.	.	.	.	.	.	.	.	.	.	.	.	8	.	.	17	.	.	.	.	13	.	.	.	.	38
Saint-Bauzille	.	.	.	.	.	.	.	.	.	.	.	.	.	.	.	.	.	15	.	.	.	17	2	.	.	.	.	4	.	.	1	39
Nîmes (E. N.)	.	.	.	.	.	.	.	.	.	.	.	.	.	.	.	.	.	.	28	.	2	48	3	.	.	.	.	6	.	.	2	87
Lunel	.	.	.	.	.	.	.	.	.	.	.	.	.	.	.	.	.	5	.	.	.	35	.	.	.	.	.	1	.	.	.	41
Montpellier (E. N.)	.	.	.	.	.	.	.	.	.	.	.	.	.	.	.	.	.	5	.	.	.	31	.	.	.	.	.	.	.	.	1	37
St-Mathieu de Tr.	.	.	.	.	.	.	.	.	.	.	.	.	.	.	.	.	.	.	.	.	20	.	.	.	.	.	.	2	.	2	.	24
Plateau de Valène	.	.	.	.	.	.	.	.	.	.	.	.	.	.	.	.	.	12	.	.	15	.	.	.	.	.	.	7	.	.	4	38
Gignac	.	.	.	.	.	.	.	.	.	.	.	.	.	.	.	.	.	.	3	.	.	18	.	.	.	.	.	.	.	.	7	28
Cette (P. C.)	.	.	.	.	.	.	.	.	.	.	.	.	.	.	.	.	.	.	6	.	9	3	.	.	.	.	.	.	.	.	.	18
Agde	.	.	.	.	.	.	.	.	.	.	.	.	.	.	.	.	.	10	.	.	.	10	3	.	.	.	.	.	.	.	.	23
Béziers	.	.	.	.	.	.	.	.	.	.	.	.	.	.	.	.	.	4	.	.	.	28	.	.	.	.	.	.	.	.	.	32
Capestang	.	.	.	.	.	.	.	.	.	.	.	.	.	.	.	.	.	3	.	.	.	18	.	4	.	.	.	.	.	.	.	25
BASSIN DU RHÔNE.																																
Bassin de la Saône supérieure.																																
Miélin	4	.	23	2	1	.	.	.	.	.	.	.	17	5	.	.	.	.	15	.	.	.	9	.	.	.	.	.	.	.	.	76
Belfahy	3	5	.	22	0	2	1	.	.	.	.	.	26	3	.	0	.	.	.	6	1	7	0	16	1	.	.	2	0	.	2	97
Villersexel	.	.	8	.	.	.	.	.	.	.	.	.	7	.	.	6	.	.	.	1	.	3	.	8	2	.	.	2	.	.	3	40

STATIONS.	1	2	3	4	5	6	7	8	9	10	11	12	13	14	15	16	17	18	19	20	21	22	23	24	25	26	27	28	29	30	31	TOTAL.
Bassin de la Saône supérieure (suite).																																
Montbozon	0	1	.	7	1	.	1	.	.	.	.	.	.	4	.	8	.	.	8	4	.	.	4	6	3	.	.	.	.	.	8	55
Marnay	2	1	.	3	.	4	15	.	.	.	0	.	0	.	.	6	.	.	15	5	.	4	2	4	1	.	.	4	0	.	3	69
Chaumercenne	2	.	.	2	2	.	.	.	.	.	.	.	.	.	2	.	9	8	.	8	.	4	2	.	.	.	.	6	.	.	3	48
Conflandey	2	.	11	1	1	9	.	.	1	.	.	.	4	.	.	.	.	17	6	.	2	5	.	.	.	.	.	2	.	.	2	62
Saint-Remy	12	.	6	2	4	12	.	.	.	.	.	.	3	1	.	1	.	.	15	7	4	.	4	1	.	.	.	2	.	.	1	75
Plombières	5	.	8	1	3	.	.	.	.	.	.	10	12	.	1	1	.	14	14	.	8	.	8	0	.	.	.	1	.	.	.	86
Xertigny	.	.	2	2	.	.	.	.	.	.	.	.	4	.	.	7	.	.	15	3	5	0	9	5	.	.	2	.	.	.	0	54
Monthureux-s.-S.	2	2	.	3	5	1	.	.	.	.	3	.	4	.	.	.	.	.	17	1	4	.	16	4	9	.	.	4	.	.	.	78
Fontenoy-le-Ch.	1	2	3	3	7	4	.	.	.	.	1	.	2	2	.	.	.	.	13	6	1	.	7	4	1	.	.	1	.	.	.	57
Montdoré	1	2	.	6	1	12	.	.	.	.	2	.	3	2	.	1	.	.	13	6	0	1	10	3	1	.	.	2	.	.	1	67
Villars-le-Pautel	6	.	5	3	7	.	.	.	.	1	.	.	0	.	1	1	.	6	8	10	2	21	.	3	.	.	.	2	.	.	1	77
Bourbonne-les-B.	11	3	.	10	.	.	.	.	.	.	.	.	2	.	.	2	.	.	7	4	3	6	19	2	1	.	.	1	1	.	1	73
La Ferté-s.-Amance	.	.	.	.	.	.	.	.	.	.	.	.	.	.	.	.	.	.	.	3	.	5	4	.	.	.	.	.	3	.	.	15
Jussey	1	.	.	6	2	2	1	.	.	.	2	.	2	.	.	0	.	.	9	13	3	1	3	1	.	.	.	3	.	.	0	50
Chalindrey	7	1	.	4	2	.	1	.	.	.	.	.	3	.	.	0	.	.	17	1	3	.	0	5	1	.	.	5	.	.	1	52
Villegusien	.	.	10	5	1	.	11	.	.	.	.	.	1	.	.	.	.	.	16	6	.	.	4	2	.	.	.	6	.	.	1	63
Vaux-s.-Aubigny	3	.	4	5	.	1	.	.	.	.	.	2	.	.	.	.	.	14	3	3	.	.	1	.	.	.	1	.	.	.	.	37
Is-sur-Tille	.	.	4	2	.	.	.	.	.	.	.	.	.	.	.	.	.	18	4	.	.	.	.	5	.	.	.	6	.	.	1	40
St-Seine-l'Abbaye	.	6	.	4	3	6	.	.	.	.	.	.	.	4	.	.	.	.	8	7	7	.	.	2	.	.	.	.	.	.	4	52
Sombernon	5	.	5	3	1	.	.	.	.	.	.	.	4	.	.	.	.	16	5	.	2	1	1	.	.	.	.	3	.	4	.	49
Dijon (P. C.)	.	.	.	1	1	.	.	.	.	.	.	.	.	.	1	.	.	10	.	.	2	.	1	2	.	.	.	5	.	.	1	24
Vonges (Poud^rie)	.	6	.	.	.	7	2	.	.	.	.	.	.	.	.	.	1	.	18	4	4	1	5	12	4	.	.	6	.	.	.	71
Auxonne	.	.	.	1	.	5	1	.	.	.	.	.	4	.	.	2	.	.	20	2	6	.	.	2	7	.	3	7	.	.	4	64
St-Jean-de-Losne	.	.	.	.	4	6	.	.	.	.	.	.	1	.	.	1	.	17	4	.	4	2	3	3	.	.	.	4	.	.	7	56
Bassin de la Saône inférieure, au-dessous du confluent du Doubs.																																
Beaune	.	.	1	0	0	4	0	.	.	.	.	.	.	.	.	1	.	7	2	.	2	2	8	1	.	.	.	5	.	4	5	42
Lons-le-Saun. (E. N.)	4	.	2	.	.	.	.	.	.	.	.	.	8	.	.	.	.	.	.	3	8	3	5	4	.	.	.	7	.	.	.	43
Bourg (E. N.)	.	.	.	.	.	.	.	.	.	.	.	.	4	.	.	.	.	6	10	1	.	27	3	7	.	.	.	8	.	15	.	81
Belleville	2	.	.	.	.	.	.	.	.	.	.	.	.	.	.	.	.	.	16	12	1	.	.	0	3	.	.	12	.	.	20	65
Trévoux	5	.	.	.	.	2	.	.	.	.	.	1	1	.	.	.	.	16	.	.	20	10	.	.	.	.	.	15	.	.	7	77
Tarare	.	.	.	.	.	.	4	4	.	.	.	.	.	.	.	.	.	11	2	3	.	.	5	.	.	.	.	6	.	.	9	44
Mont-Verdun	3	.	.	.	.	.	1	.	.	.	.	.	2	.	.	.	.	.	14	0	2	4	1	.	.	.	.	12	2	.	11	52
L'Arbresle	1	.	.	.	.	.	5	.	.	.	.	.	.	.	.	.	.	.	3	.	1	4	.	.	.	.	.	12	.	.	13	39
Ste-Foy-l'Argent	.	.	.	.	.	.	10	.	.	.	.	.	.	.	.	.	.	.	7	.	8	20	.	.	.	.	.	6	.	.	.	52
Bassin du Doubs.																																
Mouthe	.	.	7	.	3	0	1	.	.	.	.	14	3	.	.	.	.	19	6	4	24	5	6	6	.	.	1	2	.	18	0	119
Pontarlier (P. C.)	7	.	.	6	.	.	2	.	.	.	.	.	8	0	.	4	.	.	7	7	8	9	3	4	.	.	.	3	.	.	16	84
Pont-de-Roide	.	.	.	12	.	.	.	.	.	.	.	.	8	.	.	3	.	.	22	.	3	.	.	15	.	.	.	.	.	.	6	69
Belfort	.	.	2	3	.	.	.	.	.	.	.	.	5	.	17	.	.	.	40	.	8	.	.	3	.	.	.	.	.	.	3	81
Montbéliard	.	.	.	9	.	.	.	.	.	.	5	.	11	.	.	5	.	.	16	.	4	.	.	3	.	.	.	.	.	.	5	58
Fort de Planoise	5	.	.	7	.	.	.	.	.	.	7	.	5	.	.	5	.	.	40	.	.	.	8	2	.	.	.	.	.	.	8	87
Besançon (Obs.)	3	2	.	7	2	1	.	.	.	.	1	.	5	.	.	4	.	15	8	.	5	1	6	5	.	.	.	2	.	.	3	70
Chailluz	.	.	10	.	1	.	.	.	.	.	.	2	.	.	.	2	.	14	.	3	5	.	10	2	.	.	.	2	.	.	2	53
Ornans	7	2	12	.	.	2	.	.	.	.	2	.	5	.	.	.	.	.	5	.	.	7	7	4	2	.	.	.	.	.	10	65
Levier	.	.	12	.	4	.	.	.	.	0	.	.	13	.	.	1	.	18	15	.	3	.	0	9	.	1	.	.	.	0	6	82
Arbois	2	.	5	.	.	2	.	.	.	.	.	.	2	.	2	.	.	.	.	18	.	.	24	.	.	.	.	6	.	12	.	73

STATIONS.	1	2	3	4	5	6	7	8	9	10	11	12	13	14	15	16	17	18	19	20	21	22	23	24	25	26	27	28	29	30	31	TOTAL.
Bassin du Rhône proprement dit, cours moyen.																																
Col des Gets	4	.	.	.	12	20	10	.	.	.	.	.	.	.	.	.	12	.	19	28	4	56	10	.	.	.	.	.	.	.	.	177
Mélan	7	.	.	7	15	9	1	.	.	.	.	.	3	.	.	.	4	.	37	12	1	32	1	25	.	.	.	.	2	.	26	181
Chamonix	13	.	.	.	23	18	0	4	.	.	.	4	5	.	.	1	.	.	13	.	0	67	3	10	.	.	.	.	.	.	33	195
Sallanches	5	4	5	21	.	15	.	.	.	.	.	.	0	.	.	.	2	.	18	12	1	41	12	4	.	.	.	3	.	.	108	251
Bonneville	6	.	.	2	13	.	.	.	.	.	.	.	2	.	.	1	.	16	22	6	4	18	14	3	.	.	.	0	.	2	22	131
Annemasse	4	.	.	.	4	5	3	.	.	.	.	.	.	.	.	.	.	.	18	5	3	8	6	18	.	.	.	.	.	.	5	81
Gex	.	.	.	4	.	.	.	.	.	.	.	.	.	.	.	.	.	.	17	.	51	11	.	8	.	.	.	3	.	.	13	107
Cruseilles	.	.	.	2	3	5	.	.	.	.	.	.	2	.	.	.	4	.	40	6	2	17	5	5	.	.	.	.	2	.	10	103
Annecy	1	3	.	4	12	9	.	.	.	.	.	.	.	.	.	.	.	.	33	7	2	34	1	7	.	.	.	.	.	.	27	140
Leschaux	5	.	.	6	20	4	.	.	.	.	.	.	0	.	.	.	.	.	22	5	1	23	5	8	.	.	.	.	7	.	25	131
Albens	3	.	.	1	12	7	.	.	.	.	.	.	2	.	.	.	.	.	28	5	2	13	.	14	.	.	.	.	.	.	39	126
Chambéry	9	.	.	2	12	8	.	.	.	.	.	.	1	.	.	0	.	.	24	2	.	48	6	14	.	.	.	1	.	.	28	155
Lhuis	.	.	.	.	6	14	.	.	.	.	.	.	.	.	.	.	.	.	17	9	.	15	24	.	.	.	.	6	.	.	5	96
Belley	.	.	1	1	8	.	.	.	.	.	.	.	.	.	.	.	.	.	7	.	10	1	17	7	2	6	.	4	4	.	.	68
Hauteville	.	.	.	.	.	.	.	.	.	.	.	.	.	.	.	.	.	.	4	3	10	.	2	1	4	2	2	1	3	.	.	32
Nantua	.	.	.	.	.	1	.	.	.	.	.	3	.	.	.	.	.	1	19	7	7	19	14	.	.	.	.	2	.	8	1	82
Neuville-sur-Ain	5	.	.	.	.	.	.	.	.	.	.	.	1	.	.	.	.	.	20	4	5	20	5	.	.	.	.	6	.	.	4	70
Montluel	.	.	.	.	.	.	.	.	.	.	.	.	.	.	.	.	.	17	.	.	4	3	1	.	.	.	.	11	.	.	3	39
Lyon (Tête-d'Or)	0	.	.	.	.	.	.	.	.	.	.	.	.	0	.	.	.	.	13	0	1	2	2	.	.	.	.	12	3	.	3	36
St-Genis-Laval (Ob.)	11	.	.	.	.	.	.	2	.	.	.	.	0	.	.	.	.	.	17	.	1	1	8	.	0	.	.	12	3	.	4	60
St-Romain-en-Gal.	.	.	.	.	.	.	.	.	.	.	.	.	.	.	.	.	.	.	16	.	1	1	8	2	.	.	.	11	2	.	.	41
Yzieux	.	.	.	.	0	5	.	.	.	.	.	.	.	.	.	.	.	2	9	.	.	.	3	.	.	.	.	12	.	6	5	42
La Valla	.	.	.	.	.	.	3	.	.	.	.	.	.	.	.	.	.	.	9	.	2	3	.	3	.	.	.	10	3	.	10	44
Mont Pilat	.	.	.	0	.	.	1	.	.	.	.	.	.	.	.	.	.	.	.	40	9	.	12	.	.	.	.	14	.	5	8	89
Bassin de l'Isère.																																
Mégève	6	.	.	11	8	32	.	.	.	.	.	.	.	.	.	.	.	.	24	5	2	65	.	25	.	.	.	.	8	.	17	203
Beaufort	14	.	.	7	13	16	6	7	.	.	.	0	1	.	.	2	.	.	15	4	1	63	2	17	.	.	.	.	5	.	26	199
Montgilbert (fort)	8	.	.	.	18	10	.	.	.	.	.	.	.	4	.	1	.	.	.	.	9	84	17	12	.	.	.	.	16	.	66	247
Sainte-Foy	6	.	.	6	8	10	.	.	.	.	.	.	.	.	.	2	.	.	12	1	.	47	4	.	.	.	.	.	13	.	10	121
Bessans	6	.	.	.	5	7	.	6	.	.	.	.	.	.	.	4	.	.	7	.	.	41	.	5	.	.	.	.	.	.	5	88
Modane	.	.	.	2	3	2	.	.	.	.	.	.	.	.	.	.	.	.	10	.	.	47	1	2	.	.	.	.	1	.	20	88
L'Esseillon (fort)	.	.	.	.	3	4	.	3	.	.	.	.	.	.	.	.	.	.	.	.	33	.	.	.	.	.	.	.	.	.	8	52
Bozel	6	.	.	1	6	10	.	.	.	.	.	.	.	.	.	0	.	.	10	4	.	55	.	18	.	.	.	.	2	.	23	135
Saint-Jean de Maur.	1	.	.	3	7	6	0	.	.	.	.	.	.	.	.	.	.	.	6	3	.	21	16	.	.	.	.	.	.	.	7	71
Saint-Jean-d'Arves.	2	.	.	4	6	6	.	.	.	.	.	.	.	.	.	1	.	.	14	3	.	65	12	10	.	.	.	.	1	.	15	139
Saint-Bonnet	.	5	.	1	.	.	.	.	.	.	.	.	.	.	.	5	.	.	15	.	.	60	5	9	.	.	.	.	0	.	.	100
La Mûre	.	.	.	4	4	2	.	.	.	.	.	.	.	.	.	.	.	.	25	3	.	46	29	8	.	.	.	.	2	.	.	123
Grenoble (E. N.)	.	.	.	0	22	.	.	.	.	.	.	.	.	.	.	.	.	7	25	1	8	43	52	1	.	.	.	10	.	0	8	177
La Tronche	.	.	.	1	26	1	.	.	.	.	.	.	1	.	.	.	.	.	34	1	11	48	46	0	.	.	.	9	0	4	7	187
Bassin de la Durance.																																
Mont-Genèvre	.	.	.	2	.	.	.	.	.	.	.	.	.	.	.	.	.	.	8	.	.	59	5	.	.	.	.	.	.	.	3	77
Aiguilles	.	.	.	.	10	.	.	.	.	.	10	.	.	.	.	5	.	.	8	.	25	.	.	.	.	.	.	.	.	10	.	68
Chorges	.	.	.	.	5	.	.	1	.	.	.	.	.	.	.	.	.	.	8	.	.	29	8	.	.	.	.	.	2	.	6	58
Gap (P. C.)	4	.	.	1	2	.	.	.	.	.	.	.	.	.	.	.	.	.	6	.	.	46	2	20	.	.	.	.	1	.	4	86
Veynes	3	.	.	.	4	.	1	.	.	.	.	.	.	.	.	.	.	.	11	.	.	29	.	29	.	.	.	.	2	.	5	83
Faucon	.	.	.	.	.	.	.	.	.	.	.	.	.	.	.	.	.	.	5	.	50	12	20	.	.	.	.	.	.	.	.	87

STATIONS.	1	2	3	4	5	6	7	8	9	10	11	12	13	14	15	16	17	18	19	20	21	22	23	24	25	26	27	28	29	30	31	TOTAL.
Bassin de la Durance (suite).																																
Serres	.	.	.	.	.	.	.	.	.	.	.	.	.	.	.	.	.	.	.	.	.	37	40	.	.	.	.	.	.	6	3	86
Orpierre	.	.	.	.	.	.	.	.	.	.	.	.	.	.	.	.	.	.	3	.	.	34	19	.	.	.	.	.	.	.	5	61
Laragne	.	.	.	.	.	.	.	.	.	.	.	.	.	.	.	.	.	.	2	.	.	28	12	.	.	.	.	.	.	.	4	46
Sisteron	10	.	.	.	1	1	.	.	.	.	.	.	.	.	.	.	.	.	3	.	.	20	5	7	.	.	.	.	.	.	1	48
St-Étienne-les-Org.	1	.	.	.	3	.	.	.	.	.	.	.	.	.	.	.	.	.	3	.	5	22	12	6	.	.	.	.	.	.	.	52
Forcalquier	.	.	.	.	1	.	.	.	.	.	.	.	.	.	.	.	.	.	.	.	.	30	4	4	.	.	.	.	.	.	.	39
Manosque	.	.	.	.	.	.	.	.	.	.	.	.	.	.	.	.	.	.	.	.	.	.	5	.	.	.	.	.	.	.	.	5
Lagarde	.	.	.	.	.	.	.	.	.	.	.	.	.	.	.	.	.	.	4	.	.	14	16	.	.	.	.	.	.	.	.	34
Apt	.	.	.	.	.	.	.	.	.	.	.	.	.	7	.	.	.	.	.	.	.	.	16	.	1	.	.	.	.	.	.	24
Mirabeau	4	.	.	.	.	.	.	.	.	.	.	.	.	.	.	2	.	.	.	.	5	.	3	.	.	.	.	.	.	.	.	14
Pertuis	.	.	.	.	.	.	.	.	.	.	.	.	.	.	.	.	.	.	.	.	9	3	.	.	3	.	.	.	.	.	.	15
Venelles	8	.	.	.	.	.	.	.	.	.	.	.	.	.	.	.	.	.	.	.	.	.	7	.	.	.	.	.	.	.	.	15
Cavaillon	.	.	.	.	.	.	.	.	.	.	.	.	.	.	1	.	.	14	.	.	11	4	.	.	.	.	.	3	.	.	.	33
Bassins de l'Ardèche, de la Cèze et du Gard; petits bassins de la rive droite du Rhône.																																
Privas (E. N.)	.	.	.	.	6	.	.	.	.	.	.	.	.	.	.	.	.	28	.	34	.	.	7	.	.	.	.	15	2	.	4	94
Montpezat	.	.	.	.	5	.	.	.	.	.	.	.	.	.	.	.	.	.	10	.	.	.	14	.	.	.	.	17	1	3	.	50
Prévenchères	.	.	.	.	4	.	.	.	.	.	.	.	.	.	.	.	.	.	12	.	.	9	3	.	.	.	1	11	.	3	11	54
Villefort	3	.	.	.	4	.	.	.	.	.	.	.	.	.	.	.	.	7	.	.	.	11	6	.	.	.	.	14	.	.	.	45
Mâlons	.	.	.	.	4	.	.	.	.	.	.	.	.	.	.	.	.	11	.	.	24	.	7	4	.	.	.	24	2	3	.	79
Vialas	.	.	.	.	4	.	.	.	.	.	.	.	.	.	.	.	.	.	5	.	.	22	5	.	.	.	2	19	.	.	2	59
Bessèges	.	.	.	.	7	8	.	.	.	.	.	.	.	.	.	.	.	.	12	.	.	.	.	27	.	.	.	.	4	.	.	58
La Grand'Combe	.	.	.	.	2	.	.	.	.	.	.	.	.	.	.	.	.	16	.	.	17	.	7	.	.	.	.	28	.	4	.	74
Collet de Dèze	.	.	.	.	6	.	.	.	.	.	.	.	.	.	.	.	.	.	15	.	.	16	5	3	.	.	.	17	.	.	2	64
Barre	.	.	.	.	6	.	.	.	.	.	.	.	.	.	.	.	.	.	9	.	.	17	.	.	.	.	.	8	.	.	.	40
St-Étienne-V.-F.	.	.	.	.	1	.	.	.	.	.	.	.	.	.	.	.	.	.	14	.	.	18	7	.	.	.	.	13	.	.	5	59
Lasalle	3	.	.	.	.	.	.	.	.	.	.	.	.	.	.	.	.	.	16	.	18	8	.	.	.	.	.	26	.	2	.	73
Alais	2	.	.	.	.	.	.	.	.	.	.	.	.	.	.	.	.	.	.	.	21	3	.	.	.	.	6	.	.	.	.	32
Lédenon	.	.	.	.	.	.	.	.	.	.	.	.	.	.	.	.	.	28	.	.	32	.	.	.	.	.	.	10	.	.	.	70
Uzès	5	.	.	.	.	.	.	.	.	.	.	.	.	.	.	1	.	11	.	.	.	32	3	.	.	.	.	16	2	.	.	70
Bassin du Rhône proprement dit, cours inférieur.																																
Livron	.	.	.	.	8	.	.	.	.	.	.	.	.	.	.	.	.	.	30	.	.	19	4	4	.	.	.	.	6	.	.	71
Beaufort	.	.	2	7	3	.	.	.	.	.	.	.	.	.	.	.	.	.	27	.	50	7	13	.	.	.	.	4	.	1	.	114
Die	.	.	.	1	2	.	.	.	.	.	.	.	.	.	.	.	.	18	.	.	39	5	16	.	.	.	.	2	.	2	.	86
Jansac	.	.	.	1	.	5	.	.	.	.	.	.	.	.	.	.	.	.	14	.	.	36	.	22	.	.	.	.	1	1	.	80
Beaurières	.	.	.	0	3	.	.	.	.	.	.	.	.	.	.	.	.	14	17	.	15	57	26	.	.	.	.	1	0	.	6	140
Rosans	.	.	.	.	.	.	.	.	.	.	.	.	.	.	.	.	.	8	.	.	39	10	18	.	.	.	2	.	3	.	.	80
Valréas	.	.	.	.	.	.	.	.	.	.	.	.	.	.	.	.	.	1	.	.	42	.	20	.	.	.	.	2	.	2	.	67
Lapalud	.	.	.	.	.	.	.	.	.	.	.	.	.	.	.	.	.	21	.	.	25	.	13	.	.	.	.	11	.	8	.	78
Orange	.	.	.	.	.	.	.	.	.	.	.	.	.	.	.	.	.	46	.	.	.	55	18	.	.	.	.	4	1	.	.	124
Malaucène	3	.	.	.	.	.	.	.	.	.	.	.	.	.	.	.	.	.	7	.	.	50	26	4	.	.	.	.	3	0	2	95
Savoillans	.	.	.	.	0	.	.	.	.	.	.	.	.	.	.	.	.	.	6	.	.	38	11	10	.	.	.	.	1	.	2	68
Mt Ventoux (Obsre).	16	.	.	.	2	.	.	.	.	.	.	.	.	.	.	.	.	.	22	.	.	48	8	24	10	.	.	.	12	2	3	148
Sault	.	.	.	.	0	.	.	.	.	.	.	.	.	.	.	.	.	.	3	.	.	17	9	3	.	.	.	.	1	.	1	34
Saint-Christol	.	.	.	.	.	.	.	.	.	.	.	.	.	.	.	.	.	.	2	.	.	7	15	12	.	.	.	.	.	.	.	36
Murs	.	.	.	.	.	.	.	.	.	.	.	.	.	.	.	.	.	.	.	.	.	.	3	.	.	.	.	.	2	.	.	5
Carpentras	6	.	.	.	.	.	.	.	.	.	.	.	.	.	.	0	.	.	7	.	.	51	9	0	.	.	.	.	.	.	8	81

STATIONS.	1	2	3	4	5	6	7	8	9	10	11	12	13	14	15	16	17	18	19	20	21	22	23	24	25	26	27	28	29	30	31	TOTAL.
Bassin du Rhône proprement dit, cours inférieur (suite).																																
Avignon (E. N.)...	.	.	.	.	4	.	.	.	.	.	.	.	.	.	.	2	.	.	25	.	.	41	5	.	4	.	.	7	0	.	1	88
Beaucaire.....	.	.	.	2	.	.	.	.	.	.	.	.	.	.	.	.	.	7	.	.	18	.	.	.	5	.	.	4	.	.	.	36
Saint-Remy.....	.	.	.	.	.	.	.	.	.	.	.	.	.	1	.	.	.	.	15	.	.	10	5	.	.	.	.	16	.	.	1	48
Arles.....	.	.	.	.	.	.	.	.	.	.	.	.	.	.	.	1	.	.	5	.	.	15	1	.	.	.	.	7	.	.	.	29
Sainte-Marie.....	.	.	.	.	5	.	.	.	.	.	.	.	.	.	.	.	.	.	7	.	.	6	1	.	.	.	.	9	.	.	.	26
RÉGION DE NICE.																																
Petits bassins entre le Rhône et les Alpes.																																
Pélissanne.....	3	.	.	.	1	.	.	.	.	.	.	.	.	.	.	.	.	.	4	.	.	4	4	.	.	.	.	.	.	3	.	19
Cornillon.....	9	.	.	.	.	.	.	.	.	.	.	.	.	.	.	.	.	.	4	.	.	.	4	.	.	.	.	8	.	.	.	25
Saint-Chamas.....	.	.	.	.	.	.	.	.	.	.	.	.	.	.	.	.	.	.	7	.	.	2	1	.	.	.	.	.	10	.	.	20
Port-de-Bouc.....	.	.	.	.	.	.	.	.	.	.	.	.	.	.	.	.	.	.	8	.	5	.	.	.	.	.	.	3	.	.	.	16
Aix (E. N.).....	5	.	.	.	.	.	.	.	.	.	.	.	.	.	.	.	.	.	1	.	.	4	5	.	2	.	.	.	.	.	.	17
Saint-Antonin.....	12	.	.	.	.	.	.	.	.	.	.	.	2	.	.	.	.	.	.	.	.	6	.	5	6	.	.	.	.	.	.	29?
Le Grand-Sambuc.	7	.	.	.	.	.	.	.	.	.	.	.	.	.	.	.	.	.	.	.	.	3	3	.	.	3	.	.	.	.	.	16
Trets.....	15	.	.	.	.	.	.	.	.	.	.	.	.	.	.	.	.	.	.	.	.	4	3	.	.	.	.	.	.	.	.	22
Marseille (Obs^re)...	.	.	.	.	.	.	.	.	.	.	.	.	.	.	.	.	.	.	9	.	.	1	2	.	.	.	.	.	.	1	.	13
La Ciotat.....	.	.	.	.	.	.	.	.	.	.	.	.	.	.	.	.	.	.	.	.	.	.	4	.	.	.	.	.	.	.	.	4
Cap Sicié (sémaph.)	4	.	.	.	.	.	.	.	.	.	.	.	.	.	.	.	.	.	.	.	.	.	1	.	.	.	.	.	.	.	.	5
Toulon (Obs^re)...	1	.	.	.	.	.	.	.	.	.	.	.	.	.	.	.	.	.	.	.	.	3	1	.	.	.	.	.	.	.	.	4
Hyères.....	.	.	.	.	.	.	.	.	.	.	.	.	.	.	.	.	.	.	.	.	.	0	.	.	.	.	.	.	.	.	.	0
Draguignan (E. N.).	.	.	.	.	.	.	0	.	.	.	.	.	.	.	.	2	.	.	.	.	.	.	.	.	1	.	.	.	.	.	.	3
Nice (Obs.).....	3	.	.	.	.	.	.	.	.	.	.	.	.	.	.	.	.	.	.	.	.	.	.	.	.	.	.	.	.	.	.	3
CORSE.																																
Ajaccio (E. N.)...	2	8	.	.	.	.	.	.	.	.	.	.	.	.	.	.	.	.	.	.	.	.	23	.	.	.	.	.	.	.	.	33
Bastia.....	.	7	4	.	.	.	.	4	.	.	.	.	.	.	.	.	.	.	.	.	.	.	.	5	.	.	.	.	.	.	.	20
Ile Sanguinaire....	1	5	3	.	.	.	.	.	.	.	.	.	.	.	.	.	.	.	.	.	.	.	24	.	.	.	.	.	.	.	.	33

OBSERVATIONS DU MOIS DE SEPTEMBRE 1891.

STATIONS.	1	2	3	4	5	6	7	8	9	10	11	12	13	14	15	16	17	18	19	20	21	22	23	24	25	26	27	28	29	30	TOTAL.
VERSANT DE LA MER DU NORD.																															
BASSINS DU RHIN, DE LA MEURTHE ET DE LA MOSELLE.																															
Col de Bussang	.	.	.	.	11	.	.	.	.	.	.	.	.	.	1	0	.	.	.	.	4	15	14	0	.	.	15	12	.	.	72
Cornimont	.	.	.	.	5	.	.	.	.	.	.	.	.	.	1	.	.	.	.	.	7	13	15	.	.	.	18	9	.	.	68
Basse-sur-le-Rupt	.	.	.	0	7	.	.	.	.	.	.	.	.	.	1	1	.	.	0	.	7	12	15	.	.	.	12	26	.	.	81
Dommartin-les-R.	.	.	.	1	12	.	.	.	.	.	.	.	.	1	.	.	.	.	.	.	5	8	.	.	.	.	15	13	.	.	55
Retournemer	1	.	.	.	4	1	.	.	.	.	.	.	.	.	0	3	.	.	.	.	.	15	16	.	.	.	12	24	.	.	76
La Hardalle	.	.	.	.	2	3	.	.	.	.	.	.	.	.	0	4	.	.	0	.	2	5	9	.	.	.	11	15	.	.	52
Saulcy-s.-M	.	.	.	2	.	.	.	.	.	.	.	.	.	.	.	.	.	.	.	3	6	7	1	.	.	17	7	.	.	.	44
Bruyères	.	.	.	1	7	.	.	.	.	.	.	.	.	.	.	.	.	.	1	.	3	7	12	1	.		14	17	.	.	63
Épinal	.	.	.	5	4	.	.	.	.	.	.	.	.	1	1	.	.	.	.	.	9	8	1	.	.	.	25	.	.	.	54
Lerrain	.	.	.	7	16	.	.	.	.	.	.	.	.	.	1	.	.	.	0	.	6	8	6	.	.	.	14	13	.	.	71
Charmes	.	.	.	2	4	.	.	.	.	.	.	.	.	2	.	.	.	.	.	.	1	4	1	.	.	.	15	2	.	.	30
Rambervillers	0	.	.	1	20	.	.	.	.	.	.	.	.	.	1	0	.	.	.	.	7	2	5	0	.	.	17	5	.	.	58
Saint-Dié	.	.	.	.	1	.	.	.	.	.	.	.	.	.	.	.	.	.	.	.	2	6	4	0	.	.	24	.	.	.	38
Provenchères	.	.	.	.	3	.	.	.	.	.	.	.	.	.	.	1	.	.	.	.	5	9	3	.	.	.	31	3	.	.	55
Senones	.	.	.	.	4	.	.	.	.	.	.	.	.	.	0	0	.	.	.	.	7	4	7	.	.	.	21	9	.	.	52
Vexaincourt	.	.	.	.	14	.	.	.	.	.	.	.	.	.	.	1	.	.	.	.	8	12	.	.	.	.	12	18	.	.	66
Baccarat	.	.	.	2	19	.	.	.	.	.	.	.	.	.	0	.	.	.	.	7	1	5	0	.	.	.	23	.	.	.	57
Moriviller	0	.	.	.	3	.	.	.	.	.	.	.	.	.	1	.	.	.	.	.	6	3	6	1	.	.	19	2	.	.	41
Vézelise	.	.	.	4	1	.	.	.	.	.	.	.	.	.	.	.	.	.	0	.	6	.	5	0	.	.	21	0	.	.	37
Allain	.	.	.	.	8	.	.	.	.	.	.	.	.	.	.	.	.	.	.	8	5	10	.	.	.	.	13	2	.	.	46
Neuves-Maisons	.	.	.	1	9	.	.	.	.	.	.	.	.	.	.	.	.	.	.	.	9	1	10	.	.	.	16	1	.	.	47
Blamont	.	.	.	9	13	.	.	.	.	.	.	.	.	.	.	.	.	.	.	.	2	4	.	.	.	.	9	16	.	.	52
Paroy	.	.	.	4	.	.	.	.	.	.	.	.	.	.	3	.	.	.	.	.	4	4	17	.	.	.	20	14	.	.	66
Tomblaine (E. Ag.)	.	.	.	1	15	.	.	.	.	.	.	.	.	.	.	.	.	.	0	.	10	1	8	.	.	.	9	7	.	.	51
Nancy (Faculté)	.	.	.	.	7	.	.	.	.	.	.	.	.	.	1	.	.	.	.	9	.	1	12	.	.	.	15	4	.	.	49
Amance	.	.	.	0	12	.	.	.	.	.	.	.	.	.	1	.	.	.	.	.	11	2	10	.	.	.	15	13	.	.	64
Toul	.	.	.	3	.	.	.	.	.	.	.	.	.	.	1	.	.	.	.	3	2	6	.	.	.	13	6	.	.	.	36
Rogéville	.	.	.	4	1	.	.	.	.	.	.	.	.	.	.	.	.	.	0	.	3	.	5	0	.	.	13	12	.	.	39
Nomény	.	.	.	.	5	.	.	.	.	.	.	.	.	.	2	.	.	.	.	.	24	.	6	.	.	.	9	5	.	.	51
Euvezin	.	.	.	7	2	.	.	.	.	.	.	.	2	.	.	.	.	.	.	.	4	3	6	.	.	.	11	.	.	.	35
Fleury	.	.	.	1	.	.	.	.	.	.	.	.	.	1	.	.	.	.	4	.	.	8	2	.	.	.	6	2	.	.	23
Amel	.	2	.	3	.	.	.	.	.	.	.	.	.	.	12	.	.	.	.	.	.	9	6	.	.	.	12	.	.	.	44
Mance	.	.	.	3	3	.	.	.	.	.	.	.	.	.	2	.	0	.	1	.	6	.	12	0	.	.	12	1	.	.	40

STATIONS.	1	2	3	4	5	6	7	8	9	10	11	12	13	14	15	16	17	18	19	20	21	22	23	24	25	26	27	28	29	30	TOTAL.
BASSINS DE LA MEUSE, DE LA CHIERS ET DE LA SAMBRE.																															
Clefmont	.	.	.	6	2	.	.	.	.	.	.	.	.	.	3	.	.	.	.	.	7	6	5	.	.	.	18	.	.	.	47
La Marche	.	.	.	6	4	.	.	.	.	.	.	.	.	.	2	.	.	.	.	.	17	6	5	.	.	.	19	.	.	.	58
Contrexéville	.	.	.	5	.	.	.	.	.	.	.	.	.	.	4	.	.	.	.	.	7	15	.	.	.	.	8	7	.	.	46
Beaufremont	.	.	.	5	7	.	.	.	.	.	.	.	.	.	1	.	.	.	.	.	9	10	.	.	.	.	20	6	.	.	58
Châtenois	.	.	.	9	2	.	.	.	.	.	.	.	.	.	1	.	.	.	.	.	12	9	2	.	.	.	23	.	.	.	58
Neufchâteau (C. M.)	.	.	5	4	.	.	.	.	.	.	.	.	.	0	.	.	.	.	.	9	3	13	.	.	.	16	2	.	.	.	53
Vouthon-Bas	.	.	.	5	3	.	.	.	.	.	.	.	.	.	1	.	.	.	.	.	4	12	9	.	.	.	15	2	.	.	51
Commercy (P. C.)	.	.	.	4	0	.	.	.	.	.	.	.	.	.	3	.	.	.	.	.	5	3	1	.	.	.	5	2	.	.	23
Les Kœurs	.	.	.	6	.	.	.	.	.	.	.	.	.	.	12	.	.	.	1	.	.	11	11	.	.	.	15	12	.	.	68
Consenvoye	.	.	6	2	.	.	.	.	.	.	.	.	.	.	6	.	.	.	1	.	0	12	.	.	.	.	11	.	.	.	36
Damvillers	.	4	.	1	.	.	.	.	.	.	.	.	.	2	.	.	.	.	1	.	1	7	.	.	.	.	18	.	.	.	33
Hussigny	.	5	.	2	.	.	.	.	.	.	.	.	.	5	.	.	.	.	.	1	0	5	6	.	.	.	10	.	.	.	35
Montmédy	.	.	3	.	.	.	.	.	.	.	.	.	.	.	.	.	.	.	3	.	.	21	3	.	.	.	12	.	.	.	41
Pouilly	.	.	.	10	10	.	.	.	.	.	.	.	.	.	1	.	.	.	.	.	20	9	14	.	.	.	15	.	.	.	79
Gespunsart	.	2	2	13	1	.	.	.	.	.	.	.	.	.	8	1	.	.	11	.	4	8	.	.	.	.	10	4	0	.	64
Fumay	.	.	.	33?	.	.	.	.	.	.	.	.	.	8	.	.	.	.	15	.	6	2	.	.	.	7	.	6	.	.	77
Landrecies	3	.	.	17	.	.	.	.	.	.	.	.	.	.	4	.	.	.	17	1	1	.	3	.	.	.	.	4	5	.	55
BASSINS DE L'ESCAUT, DE LA LYS, DE L'YSER ET DE L'AA.																															
Cambrai (C. M.)	0	5	1	16	.	.	.	.	.	.	.	.	.	.	5	.	.	1	2	.	2	2	2	0	.	.	2	1	.	.	39
Le Quesnoy (C. M.)	4	.	11	2	.	.	.	.	.	.	.	.	.	4	3	.	.	7	1	1	0	5	.	.	.	0	4	.	.	.	42
Valenciennes	6	2	17	.	.	.	.	.	.	.	.	.	.	4	0	.	.	7	.	1	2	2	.	.	.	2	1	.	.	.	44
Douai (C. M.)	7	1	15	2	.	.	.	.	.	.	.	.	.	18	3	2	.	5	0	.	9	5	.	.	.	.	0	.	.	.	67
Arras (St. agr.)	5	9	10	.	.	.	.	.	.	.	.	.	.	13	0	.	1	1	.	3	10	4	.	.	.	1	4	.	.	.	61
Lille (C. M.)	2	3	4	12	.	.	.	.	.	.	.	.	.	.	7	.	.	0	4	.	5	1	1	.	.	.	3	.	.	.	43
Laventie	1	6	11	.	0	0	0	0	0	0	.	.	.	9	0	.	0	1	2	2	2	1	0	.	.	3	1	0	.	.	39
Cassel (C. M.)	4	.	.	17	.	2	.	.	.	.	.	.	.	2	9	.	.	3	1	.	.	7	.	.	.	.	.	.	.	.	45
Godewaersvelde	.	3	6	10	.	.	.	2	.	.	.	.	.	9	.	.	.	2	1	.	.	6	.	.	.	.	2	.	.	.	41
Dunkerque (P. C.)	1	6	7	0	.	.	1	.	.	.	.	.	.	4	0	.	.	1	3	2	1	.	1	.	.	.	.	.	.	.	27
Oye	1	7	8	.	.	0	4	0	0	.	.	.	.	6	.	.	2	4	2	1	14	3	0	.	.	.	.	.	.	.	52
Calais (C. M.)	0	.	9	.	.	3	.	.	.	.	.	.	.	2	.	.	3	1	3	2	13	2	.	.	.	.	.	.	.	.	39
VERSANT DE LA MANCHE.																															
BASSINS DE LA CANCHE, DE LA SOMME, DE LA BÉTHUNE, ETC.																															
Nesles	1	4	.	11	.	.	.	.	.	.	.	.	.	.	.	8	.	.	3	4	.	3	5	11	.	.	2	1	.	.	53
Sainte-Émilie	.	11	2	21	.	.	.	.	.	.	.	.	.	.	8	.	.	3	8	2	2	5	9	.	.	.	1	.	.	.	72
Moreuil	1	3	11	1	.	.	.	.	.	.	.	.	.	0	1	0	.	0	8	3	6	1	0	.	.	.	1	0	.	.	38
Amiens (St. agr.)	2	9	17	.	.	.	.	.	.	.	.	.	.	.	7	1	.	1	2	.	5	6	2	.	.	.	0	1	.	.	53
Magnicourt-s-C.	5	6	12	.	.	.	.	.	.	.	.	.	.	9	.	.	0	4	1	5	13	1	.	.	.	1	2	.	.	.	58
Valhuon	3	5	9	.	.	.	0	.	.	.	.	.	.	11	.	.	0	3	0	5	5	4	.	.	.	1	.	1	.	.	48
Guigny	3	3	10	.	.	.	.	.	.	.	.	.	1	13	.	.	5	6	3	11	13	2	.	.	.	3	2	.	.	.	75
Hucqueliers	7	6	8	.	.	0	1	.	.	.	.	.	2	8	0	.	6	21	.	.	30	.	.	.	.	.	.	.	.	3	92
Desvres	9	.	7	8	.	.	1	.	.	.	.	.	.	2	6	.	.	12	12	.	11	15	0	.	.	.	4	.	.	.	87
Cap Gris-Nez	4	2	4	1	.	.	.	2	.	.	.	.	.	1	3	.	.	11	7	5	3	16	2	.	.	.	1	.	.	.	62
Boulogne (C. M.)	4	1	6	3	.	.	.	.	.	.	.	.	.	.	2	.	.	5	3	0	3	12	1	0	.	.	4	.	.	.	44
Samer (C. M.)	5	.	4	5	.	.	.	.	.	.	.	.	.	.	2	.	.	14	6	.	5	17	15	.	.	.	4	.	.	.	77

STATIONS.	1	2	3	4	5	6	7	8	9	10	11	12	13	14	15	16	17	18	19	20	21	22	23	24	25	26	27	28	29	30	TOTAL.
BASSINS DE LA CANCHE, DE LA SOMME, DE LA BÉTHUNE, ETC. (suite).																															
Le Touquet	.	10	6	.	.	.	.	.	.	.	.	.	.	1	.	.	9	7	3	6	4	16	.	.	.	2	.	.	.	.	64
Forest-l'Ab. (h. b.)	4	4	8	.	.	.	.	.	.	.	.	.	.	.	12	6	.	5	2	1	11	21	.	.	.	.	5	1	.	.	80
Saint-Riquier	.	4	3	8	.	.	.	.	.	.	.	.	.	0	12	1	.	3	3	.	8	13	1	.	.	.	.	4	1	.	61
Abbeville	0	4	3	8	.	.	.	.	.	.	.	.	.	1	7	1	.	1	3	.	8	14	3	0	.	.	6	1	.	.	59
St-Valery-s.-Somme	1	2	4	7	.	.	.	.	.	.	.	.	.	2	9	2	.	1	2	.	8	23	6	.	.	.	4	1	.	.	72
Eu	4	1	14	4	.	.	.	.	.	.	.	.	.	7	5	.	.	4	3	2	18	22	.	.	.	1	5	.	.	.	90
Aigneville	0	7	5	9	.	.	.	.	.	.	.	.	.	1	11	.	.	2	7	.	13	17	1	.	.	.	5	0	.	.	77
Blangy-s.-B	5	.	14	.	.	.	.	.	.	.	.	.	.	3	1	.	.	3	.	4	15	10	.	.	.	.	5	.	.	.	60
Beaucamps	.	4	3	21	.	.	.	.	.	.	.	.	.	2	5	.	.	11	1	1	1	5	.	.	.	.	.	.	.	.	54
Cempuis	5	2	28	.	.	.	.	.	.	.	.	.	.	7	3	.	.	2	0	5	1	18	.	.	.	0	1	.	.	.	73
Aumale	6	.	16	.	.	.	.	.	.	.	.	.	.	9	.	.	.	.	.	.	15	19	.	.	.	.	.	.	.	.	65
Londinières	6	.	10	.	.	.	.	.	.	.	.	.	.	11	1	.	.	1	0	7	14	32	.	.	.	.	2	.	.	.	85
Dieppe	3	.	10	1	.	.	.	.	.	.	.	.	.	6	3	.	.	1	0	2	11	26	.	.	.	.	1	.	.	.	64
Bosc-le-Hard	4	0	10	1	.	.	.	.	.	.	.	.	.	5	1	.	.	1	1	4	14	13	.	.	.	1	2	.	.	.	57
St-Valery-en-Caux	3	2	10	1	.	.	.	.	.	.	.	.	.	5	2	.	.	0	.	7	11	13	.	.	.	1	2	.	.	.	57
Goderville	6	1	12	4	1	.	.	.	.	.	.	.	.	4	2	.	.	3	4	9	18	32	4	.	.	2	2	.	.	.	104
BASSIN DE LA SEINE.																															
Bassin de l'Yonne.																															
Bas-Folin	.	.	.	30	2	.	.	.	.	.	.	.	.	8	3	.	.	.	.	.	4	5	13	0	.	.	15	1	.	.	81
La Croisette	.	.	.	19	3	.	.	.	.	.	.	.	.	6	1	.	.	.	.	.	4	4	19	1	.	.	9	4	.	.	70
Pommoy	.	.	.	16	6	.	.	.	.	.	.	.	.	.	1	.	.	.	.	.	4	3	13	3	.	.	8	6	.	.	60
Château-Chinon	.	.	.	25	4	.	.	.	.	.	.	.	.	7	3	.	.	.	.	5	3	9	.	.	.	.	14	.	.	.	70
Clamecy (P. C.)	.	.	.	16	.	.	.	.	.	.	.	.	.	4	.	.	.	.	.	.	3	.	5	.	.	.	19	.	.	.	47
Vézelay (C. M.)	.	.	10	4	.	.	.	.	.	.	.	.	5	7	.	.	.	.	.	1	.	6	.	.	.	.	24	.	.	.	58
Avallon	.	.	.	49	3	.	.	.	.	.	.	.	.	1	1	.	.	.	.	.	1	.	8	.	.	.	21	.	.	.	84
Quarré-l.-Tombes	.	.	18	3	.	.	.	.	.	.	.	.	2	11	0	.	.	.	.	2	.	3	1	.	.	20	.	.	.	.	60
Saulieu	.	.	6	17	.	.	.	.	.	.	.	.	.	8	0	.	.	.	.	.	1	18	3	.	.	.	14	.	.	.	68
Epoisses	.	.	.	.	.	20	.	.	.	.	.	.	.	.	.	.	.	.	.	9	.	.	.	.	.	.	34	.	.	5	68
Semur	.	.	.	12	5	.	.	.	.	.	.	.	.	1	2	.	.	.	.	.	1	4	13	.	.	.	13	3	.	.	53
Marigny-le-C	.	.	.	15	2	.	.	.	.	.	.	.	.	.	6	.	.	.	.	.	2	1	14	.	.	.	16	1	.	.	57
Montbard	.	.	.	17	.	.	.	.	.	.	.	.	.	8	.	.	.	.	.	.	.	9	.	.	.	.	20	.	.	.	54
Ravières	.	.	.	.	19	.	.	.	.	.	.	.	4	2	.	.	.	.	.	.	5	5	.	.	.	17	2	.	.	.	54
Massangis	.	.	26	2	.	.	.	.	.	.	.	.	1	5	0	.	0	.	.	1	.	22	0	.	.	21	3	.	.	.	81
Courson	.	.	6	5	.	.	.	.	.	.	.	.	4	9	.	.	.	.	.	4	.	9	.	.	.	.	14	.	.	.	51
Auxerre (St Gerv.)	.	.	2	4	.	.	.	.	.	.	.	.	2	5	.	.	.	.	.	4	.	11	.	.	.	14	2	.	.	.	44
Chablis (C. M.)	.	.	4	.	4	.	.	.	.	.	.	.	3	8	.	.	.	.	.	5	1	15	.	.	.	14	.	.	.	.	54
Tonnerre (C. M.)	.	.	.	19	5	.	.	.	.	.	.	.	3	3	.	.	.	.	.	1	.	6	.	.	.	15	4	.	.	.	56
Flogny	.	.	7	1	.	.	.	.	.	.	.	.	3	5	.	.	.	.	.	5	.	4	.	.	.	14	3	.	.	.	42
Aillant	.	.	2	3	.	.	.	.	.	.	.	.	.	4	.	.	.	.	.	3	.	12	.	.	.	12	0	.	.	.	36
La Roche	.	.	2	.	.	.	.	.	.	.	.	.	0	0	.	.	.	.	.	3	.	10	.	.	.	12	.	.	.	.	27
Chailley	.	.	.	1	.	.	.	.	.	.	.	.	.	3	.	.	.	.	.	6	1	11	.	.	.	13	4	.	.	.	38
Chessy	.	.	.	3	2	.	.	.	.	.	.	.	.	.	10	.	.	.	.	.	4	2	9	.	.	.	15	4	.	.	49
Cerisiers	.	.	2	0	.	.	.	.	.	.	.	.	2	4	.	.	.	.	.	2	3	10	.	.	.	10	2	.	.	.	35
St-Julien-du-Sault	.	.	.	3	.	.	.	.	.	.	.	.	1	3	.	.	.	.	.	3	1	8	.	.	.	11	0	.	.	.	30
Saint-Martin(Sens)	.	.	.	.	.	.	.	.	.	.	.	.	.	.	2	.	.	.	.	.	.	4	3	.	.	.	9	.	.	.	17
Villeneuve-l'Arch.	1	1	.	.	.	.	.	.	.	.	.	.	1	3	.	.	.	.	.	.	6	7	.	.	.	12	4	.	.	.	34

STATIONS.	1	2	3	4	5	6	7	8	9	10	11	12	13	14	15	16	17	18	19	20	21	22	23	24	25	26	27	28	29	30	TOTAL.
Bassin de la Seine supérieure.																															
Chanceaux	.	.	.	8	.	.	.	.	.	.	.	.	.	.	11	.	.	.	.	.	.	12	6	.	.	.	.	9	.	.	46
Baigneux-les-Juifs	.	.	12	4	.	.	.	.	.	.	.	.	.	6	.	.	.	.	.	.	3	7	.	.	.	15	5	.	.	.	53
Châtillon-s.-Seine	.	.	.	18	3	.	.	.	.	.	.	.	.	.	2	.	.	.	.	.	.	2	3	.	.	.	20	2	.	.	50
Laignes	.	.	.	18	2	.	.	.	.	.	.	.	.	2	.	.	.	.	.	.	2	6	4	.	.	.	20	.	.	.	54
Nicey	.	.	15	5	.	.	.	.	.	.	.	.	.	2	.	.	.	.	.	.	.	6	2	.	.	.	22	.	.	.	52
Vix	.	.	15	2	.	.	.	.	.	.	.	.	.	5	.	.	.	.	.	.	8	10	.	.	.	.	.	.	.	.	40
Brion-s.-Ource	.	.	.	9	1	.	.	.	1	5	.	.	.	.	.	.	.	.	.	.	.	1	3	.	.	.	17	3	.	.	40
Autricourt	.	.	.	.	.	.	.	.	.	.	.	.	.	.	.	.	.	.	.	.	.	.	.	.	.	.	.	12	.	.	12
La Ferté-s.-Aube	.	.	.	19	.	.	.	.	.	.	.	.	.	4	8	.	.	.	.	.	.	7	.	.	.	.	9	.	.	.	47
Bar-sur-Aube	.	.	.	16	2	.	.	.	.	.	.	.	.	2	2	.	.	.	.	.	.	5	13	.	.	.	12	2	.	.	54
Vendeuvre (P. C.)	.	.	.	21	3	.	.	.	.	.	.	.	.	.	1	.	.	.	.	.	.	2	7	.	.	.	12	.	.	.	46
Bar-s.-Seine	.	.	.	30	8	.	.	.	.	.	.	.	.	1	8	.	.	.	.	.	1	2	8	.	.	.	14	0	.	.	71
Barberey	.	.	.	2	.	.	.	.	.	.	.	.	.	4	8	.	.	.	.	.	2	5	5	.	.	.	12	1	.	.	40
Villacerf	.	.	.	.	.	.	.	.	.	.	.	.	.	.	.	.	.	.	.	.	.	.	14	.	.	.	5	.	.	.	19
Chaumesnil	.	.	.	10	1	.	.	.	.	.	.	.	.	.	1	1	.	.	.	.	.	6	4	.	.	.	7	.	.	.	30
Ceffonds	.	.	.	7	4	.	.	.	.	.	.	.	.	.	.	.	.	.	.	.	.	12	.	.	.	.	7	1	.	.	32
Arcis-sur-Aube	.	.	.	1	.	.	.	.	.	.	.	.	.	2	.	.	.	.	.	.	.	6	.	.	.	.	6	.	.	.	15
Fay	.	.	.	0	.	.	.	.	.	.	.	.	.	2	2	.	.	.	.	.	2	4	5	.	.	.	.	7	.	.	22
Soligny	.	.	.	.	.	.	.	.	.	.	.	.	.	.	7	.	.	.	.	.	.	4	6	.	.	.	11	.	.	.	28
Conflans-s-Seine	.	.	.	.	.	.	.	.	.	.	.	.	.	.	.	.	.	.	.	.	.	4	14	.	.	.	9	2	.	.	29
Bassin de la Seine, entre Montereau et le confluent de l'Oise.																															
Étampes	.	4	.	21	.	.	.	.	.	.	.	.	.	.	3	.	.	.	.	.	.	5	.	.	.	.	3	.	.	.	36
Saint-Chéron	.	2	.	17	.	.	.	3	.	.	.	.	.	.	.	3	.	.	.	.	.	3	.	.	.	.	.	.	.	.	28
Melun (E. N.)	0	0	5	.	.	.	.	.	.	.	.	.	.	1	0	.	.	.	.	.	1	1	.	.	.	.	1	.	.	.	9
Fontainebleau (E. A.)	.	.	1	18	.	.	.	.	.	.	.	.	.	6	3	.	.	.	.	.	4	0	7	.	.	.	7	.	.	.	46
Saclay	0	1	15	0	.	.	.	.	.	.	.	.	.	3	1	.	.	.	0	.	2	10	.	.	.	.	3	.	.	.	35
Rambouillet	3	6	.	14	.	.	.	.	.	.	.	.	.	3	.	.	.	.	.	.	2	12	4	.	.	.	.	.	.	.	44
Le Perray	2	1	14	1	.	.	.	.	.	.	.	.	.	5	.	.	.	.	.	.	6	10	.	.	.	.	4	.	.	.	43
Satory	1	2	16	1	.	.	.	.	.	.	.	.	.	2	2	.	.	.	0	.	1	13	0	.	.	.	3	.	.	.	41
Versailles (Eaux)	0	2	19	1	.	.	.	.	.	.	.	.	.	1	1	0	.	.	1	.	1	9	0	.	.	.	4	.	.	.	39
Meudon	.	2	20	.	.	.	.	.	.	.	.	.	.	4	.	.	.	.	.	.	.	10	.	.	.	.	3	.	.	.	39
Paris (Obs., cour)	1	.	.	18	.	.	.	.	.	.	.	.	.	.	3	.	.	.	0	.	.	7	1	.	.	.	.	2	.	.	32
Paris (Montm.)	0	0	24	.	.	.	.	.	.	.	.	.	.	6	2	.	.	.	.	0	2	4	0	.	.	1	1	.	.	.	41
Paris (B. C. M.)	.	1	.	23	.	.	.	.	.	.	.	.	.	.	4	0	.	.	.	.	.	10	1	.	.	.	2	.	.	.	41
Bassin de la Marne.																															
Langres (M. Raclot)	.	.	.	8	6	.	.	.	.	.	.	.	.	.	1	.	.	.	.	.	10	5	4	.	.	.	15	1	.	.	49
Richebourg	.	.	.	3	9	.	.	.	.	.	.	.	.	.	12	3	.	.	.	.	6	2	10	.	.	.	15	6	.	.	66
Chaumont (E. N.)	.	.	.	11	2	.	.	.	.	.	.	.	.	6	2	.	.	0	.	.	7	5	7	.	.	.	18	.	.	.	58
Saint-Bon	.	.	.	.	.	.	.	.	.	.	.	.	.	14	3	1	2	.	.	.	.	14	6	.	.	.	14	6	.	.	59
Colombey	.	.	.	13	5	.	.	.	.	.	.	.	.	.	6	.	.	.	.	.	.	4	18	.	.	.	15	1	.	.	63
Andelot	.	.	.	6	1	.	.	.	.	.	.	.	.	.	2	1	.	.	.	.	6	10	13	.	.	.	16	1	.	.	58
Aillianville	.	.	.	6	2	.	.	.	.	.	.	.	.	.	1	.	.	.	.	.	7	7	17	.	.	.	19	4	.	.	63
Trampot	.	.	.	.	7	.	.	.	.	.	.	.	.	.	3	.	.	.	.	.	.	12	19	.	.	.	16	2	.	.	59
Joinville	.	.	.	7	.	.	.	.	.	.	.	.	.	.	8	.	.	.	.	.	.	4	7	.	.	.	13	2	.	.	41
Vassy	.	.	.	19	2	.	.	.	.	.	.	.	.	.	1	.	.	.	.	.	.	7	9	.	.	.	15	5	.	.	58
Demange-aux-Eaux	.	.	.	.	5	.	.	.	.	.	.	.	.	.	11	.	.	.	.	.	7	2	9	.	.	.	10	5	.	.	49

STATIONS.	1	2	3	4	5	6	7	8	9	10	11	12	13	14	15	16	17	18	19	20	21	22	23	24	25	26	27	28	29	30	TOTAL.
Bassin de la Marne (suite).																															
Saint-Dizier-la-N..	.	.	6	8	.	.	.	.	.	.	.	.	.	.	.	.	.	.	.	.	.	15	.	.	.	.	19	.	.	.	48
Bar-le-Duc (P. C.).	.	.	.	12	.	.	.	.	.	.	.	.	.	.	6	.	.	.	.	.	.	9	11	.	.	.	14	6	.	.	58
Sermaize.....	.	.	.	.	.	.	.	.	.	.	.	.	.	1	3	.	.	.	1	.	.	6	21	.	.	.	18	1	.	.	51
Thiéblemont (C.M.)	.	.	.	4	.	.	.	.	.	.	.	.	.	.	.	.	.	.	.	.	.	12	.	.	.	.	16	.	.	.	32
Vitry-le-François..	.	.	.	3	.	.	.	.	.	.	.	.	.	.	.	.	.	.	3	.	.	11	.	.	.	.	12	.	.	.	29
Vavray-le-Petit...	.	.	.	3	.	.	.	.	.	.	.	.	.	.	3	.	.	.	2	2	4	3	11	.	.	.	15	1	.	.	44
Vanault-le-Châtel.	.	0	.	2	.	.	.	.	.	.	.	.	.	0	2	.	.	.	2	0	.	4	21	.	.	.	19	2	.	.	52
St-Mard-s-le-M. (Bas)	.	.	.	2	.	.	.	.	.	.	.	.	.	.	1	.	.	.	2	1	1	2	32	.	.	.	17	1	.	.	59
Sommesous.....	.	.	3	1	.	.	.	.	.	.	.	.	1	1	.	.	.	.	2	1	5	10	.	.	.	12	1	.	.	.	37
Montmort.....	.	2	1	8	.	.	.	.	.	.	.	.	.	1	6	.	.	.	0	.	1	3	5	.	.	.	7	1	.	.	35
Épernay.....	.	2	0	9	0	.	.	.	.	.	.	.	.	2	3	.	.	0	4	0	2	6	3	.	.	.	7	.	.	.	39
La Ferté-s.-J. (P. C)	.	2	.	11	1	.	.	.	.	.	.	.	.	.	4	.	.	.	1	.	1	5	9	.	.	.	6	.	.	.	39
Parc St-Maur (Obs^re)	.	1	.	17	.	.	.	.	.	.	.	.	.	.	1	.	.	.	.	.	.	5	1	.	.	.	4	.	.	.	30
Bassin de l'Aisne.																															
Souilly.....	0	0	.	6	1	.	.	.	.	.	.	.	.	1	1	.	.	.	1	.	0	5	21	.	.	.	17	3	.	.	57
Ste-Menehould (P.C.)	.	0	.	1	.	.	.	.	.	.	.	.	.	3	0	.	.	6	1	.	8	7	.	.	.	10	3	.	.	.	39
Côte de Biesme...	.	.	.	.	.	.	.	.	.	.	.	.	.	4	.	.	.	.	.	.	6	12	.	.	.	12	6	.	.	.	40
Suippes.....	.	3	.	.	.	.	.	.	.	.	.	.	.	.	.	.	.	.	4	.	4	6	8	.	.	.	10	3	.	.	38
Vouziers.....	.	.	3	11	.	.	.	.	.	.	.	.	.	.	7	.	.	.	.	3	6	1	6	.	.	.	7	4	.	.	48
Remaucourt.....	.	.	30	.	.	.	.	.	.	.	.	.	.	6	.	.	.	12	.	.	.	12	.	.	.	.	12	.	.	.	72
Tagnon.....	.	1	4	9	.	.	.	.	.	.	.	.	.	.	6	.	.	.	6	.	2	3	5	.	.	.	8	3	.	.	47
Bourgogne.....	.	.	.	18	.	.	.	.	.	.	.	.	.	.	8	.	.	2	4	.	.	.	6	.	.	.	5	3	.	.	47
Reims (C. M.).....	.	3	2	14	.	.	.	.	.	.	.	.	.	2	12	.	.	.	2	.	.	3	2	.	.	.	7	6	.	.	53
Verzy.....	.	2	1	6	1	.	.	.	.	.	.	.	.	1	9	.	.	2	3	.	1	3	8	.	.	.	5	4	.	.	46
Fismes.....	.	1	.	16	.	.	.	.	.	.	.	.	.	.	10	.	.	.	4	.	.	.	7	.	.	.	6	.	.	.	44
Berry-au-Bac.....	.	.	.	13	1	.	.	.	.	.	.	.	.	.	6	.	.	.	3	.	.	.	8	.	.	.	5	6	.	.	42
Soissons (Vauxrot).	.	.	.	20	.	.	.	.	.	.	.	.	.	.	8	.	.	.	5	.	2	2	11	.	.	.	.	5	.	.	52
Bassin de l'Oise.																															
Hirson.....	.	6	.	29	.	.	.	.	.	.	.	.	.	.	.	.	.	.	11	.	.	3	.	.	.	.	.	3	.	.	52
Montcornet.....	.	10	.	15	.	.	.	.	.	.	.	.	.	.	2	.	.	.	18	.	2	8	5	.	.	.	6	5	.	.	71
Laon (P. C.).....	.	2	.	18	.	.	.	.	.	.	.	.	.	.	3	.	.	2	8	.	2	2	2	.	.	.	8	2	.	.	49
Guiscard.....	1	12	.	8	.	.	.	.	.	.	.	.	.	.	.	6	6	.	.	.	14	.	.	.	.	.	.	.	.	.	47
Maignelay.....	.	7	0	13	.	.	.	.	.	.	.	.	.	.	4	.	.	.	4	.	.	8	3	.	.	.	2	.	.	.	41
Formerie.....	5	.	11	5	.	.	.	.	.	.	.	.	.	12	10	.	4	2	4	6	4	2	.	.	.	1	1	.	.	.	67
Beauvais (M. Bergez)	4	1	10	.	.	.	.	.	.	.	.	.	0	2	0	.	0	2	.	6	4	4	.	.	.	4	.	.	.	.	37
Estrées-St-Denis..	.	.	17	.	.	.	.	.	.	.	.	.	.	3	.	.	.	4	.	.	.	2	.	.	.	.	.	.	.	.	26
Venette.....	.	.	5	.	.	.	.	.	.	.	.	.	.	.	.	.	.	5	3	2	.	.	.	.	.	.	10	.	.	.	25
Verberie.....	.	1	.	16	.	.	7	.	.	.	.	.	.	.	2	.	.	.	4	.	1	3	3	.	.	.	4	.	.	.	41
Senlis.....	.	0	.	24	.	.	.	.	.	.	.	.	.	.	3	.	.	.	2	.	2	4	.	.	.	.	.	4	.	.	39
Fleurines.....	.	4	.	14	.	.	.	.	.	.	.	.	.	.	3	.	.	.	3	.	1	3	6	.	.	.	3	.	.	.	37
Bassin du Loing.																															
Moutiers.....	.	.	.	2	2	.	.	.	.	.	.	.	.	4	4	.	.	.	.	.	3	1	8	.	.	.	7	.	.	.	31
Moulin-s-Ouanne..	.	.	.	2	.	.	.	.	.	.	.	.	5	6	.	.	.	.	.	3	.	15	.	16	.	.	.	.	.	.	47
Tannerre.....	.	.	1	3	.	.	.	.	.	.	.	.	2	3	.	.	.	.	.	2	0	18	.	.	.	15	1	.	.	.	45

STATIONS.	1	2	3	4	5	6	7	8	9	10	11	12	13	14	15	16	17	18	19	20	21	22	23	24	25	26	27	28	28	30	TOTAL.
Bassin du Loing (suite).																															
Rogny (P. C.)	.	.	.	1	2	.	.	.	.	.	.	.	.	4	1	.	.	.	.	.	.	1	10	.	.	.	10	.	.	.	29
Charny	.	.	.	4	2	.	.	.	.	.	.	.	2	1	.	.	.	.	.	1	1	10	.	.	.	15	.	.	.	.	35
Courpalet	.	.	.	1	3	.	.	.	.	.	.	.	.	3	1	.	.	.	.	.	.	5	15	.	.	.	10	.	.	.	38
Savigny	.	.	.	2	.	.	.	.	.	.	.	.	4	2	.	.	.	.	.	2	5	8	.	.	.	8	1	.	.	.	32
Bassin de l'Eure.																															
La Loupe	0	3	.	9	0	.	.	.	.	.	.	.	.	3	1	0	.	.	.	.	7	9	6	.	.	.	2	3	.	.	45
Senonches	1	3	0	11	.	.	.	.	.	.	.	.	.	4	2	0	.	.	.	.	.	9	5	.	.	.	7	.	.	.	42
Nogent-le-Roi	.	4	.	27	.	.	.	.	.	.	.	.	.	0	2	.	.	.	.	.	2	11	3	.	.	.	3	.	.	.	52
Dreux	.	2	6	.	.	.	.	.	.	.	.	.	.	4	3	.	.	.	.	.	7	8	.	.	.	.	2	.	.	.	33
Brézolles	1	.	1	12	.	.	.	.	.	.	.	.	.	2	6	0	.	.	.	.	5	12	2	.	.	.	3	.	.	.	44
Forêt du Perche	4	3	13	.	.	.	.	.	.	.	.	.	1	4	1	.	.	.	.	7	14	7	.	.	.	4	7	.	.	.	65
F^t de Bonsmoulins	3	3	5	6	1	.	.	.	.	.	.	.	.	3	5	0	.	.	.	.	9	12	6	.	.	.	7	.	.	.	60
Saint-André	.	7	2	12	.	.	.	.	.	.	.	.	.	2	3	.	.	.	.	.	6	10	2	.	.	.	3	.	.	.	47
Pacy-sur-Eure	.	2	14	.	.	.	.	.	.	.	.	.	.	.	12	.	.	.	.	.	7	11	3	.	.	.	.	.	.	.	49
Évreux (P. C.)	1	2	3	9	.	.	.	.	.	.	.	.	.	2	11	1	.	.	.	.	4	9	6	.	.	.	1	1	.	.	50
Bassin de la Seine inférieure, au-dessous du confluent de l'Oise.																															
Trappes	1	2	19	1	.	.	.	.	.	.	.	.	.	1	0	0	.	.	.	.	2	8	.	.	.	.	5	.	.	.	39
Bonnières	.	.	9	.	.	.	.	.	.	.	.	.	.	5	.	.	.	.	.	.	7	15	.	.	.	.	2	.	.	.	38
Montjavoult	.	9	.	.	.	.	.	.	.	.	.	.	.	.	.	.	.	.	.	.	8	9	.	.	.	.	.	.	.	.	26
Le Coudray St-G.	.	5	2	6	.	.	.	.	.	.	8	9	.	.	.	.	.	.	.	5	2	7	.	.	.	.	.	.	.	.	44
Gournay (hosp.)	.	6	7	12	.	.	.	.	.	.	.	.	.	.	7	.	.	.	.	.	7	4	6	.	.	.	.	3	.	.	52
Forges	.	.	10	.	2	.	.	.	.	.	.	.	.	3	4	.	.	.	1	3	3	19	.	.	.	.	.	.	.	.	45
Buchy	6	0	15	.	1	.	.	.	.	.	.	.	.	6	8	.	.	.	1	.	11	26	.	.	.	.	3	1	.	.	78
Épreville-Martinv.	3	1	11	2	.	.	.	.	.	.	.	.	.	6	0	3	.	0	1	2	7	6	1	.	.	2	.	.	.	.	45
Elbeuf (St-Aubin)	1	3	10	3	.	.	.	.	.	.	.	.	.	6	.	.	.	.	2	.	12	25	20	3	.	.	.	.	.	.	85
Rouen (île Lacroix)	4	.	12	.	.	.	.	.	.	.	.	.	.	8	.	.	.	.	.	5	8	22	.	.	.	.	6	.	.	.	65
Barentin	6	3	7	1	.	.	.	.	.	.	.	.	.	5	6	.	.	0	0	5	6	27	.	.	.	0	4	.	.	.	70
Yvetot	6	1	7	1	.	.	.	.	.	.	.	.	.	6	1	.	.	1	1	5	13	27	2	.	.	1	2	.	.	.	74
Caudebec	7	2	6	.	.	.	.	.	.	.	.	.	.	4	3	3	.	0	1	4	9	27	1	.	.	.	3	.	.	.	70
Sanvic (le Havre)	10	8	9	1	2	.	.	.	.	.	.	.	.	3	3	.	.	.	.	10	13	6	1	.	.	2	3	.	.	.	71
La Hève (sémaph.)	2	3	15	3	.	.	.	.	.	.	.	.	.	.	5	.	.	.	2	.	11	20	8	.	.	.	2	.	.	.	71
Honfleur	5	3	9	.	.	.	.	.	.	.	.	.	.	3	3	.	.	.	.	6	10	10	19	.	.	1	8	.	.	.	77
Brionne	.	5	9	3	.	.	.	.	.	.	.	.	.	0	6	1	.	.	.	.	5	25	13	.	.	.	2	.	.	.	70
Rugles	1	1	5	7	.	.	.	.	.	.	.	.	.	1	4	2	.	.	.	.	4	2	3	.	.	.	4	.	.	.	34
Laigle	3	4	1	14	.	.	.	.	.	.	.	.	.	3	4	0	.	.	.	.	6	9	2	.	.	.	6	.	.	.	52
BASSINS ENTRE LA SEINE ET LA POINTE DE BRETAGNE.																															
Bassins de la Touque, de la Dive, de l'Orne, de la Vire et de la Douve.																															
Sées	0	5	5	2	.	.	.	.	.	.	.	.	.	1	2	1	.	.	.	.	4	4	5	.	.	.	1	.	.	.	30
Gacé	3	.	12	.	.	.	.	.	.	.	.	.	.	.	.	.	.	.	.	.	.	27	6	.	.	.	.	.	.	.	48
St-Ouen-le-Pin	6	3	6	3	0	1	.	.	.	.	.	.	.	4	11	.	.	1	.	11	6	20	.	.	1	1	4	.	.	.	78
Lisieux	4	1	8	1	2	.	.	.	.	.	.	.	.	3	7	.	.	.	.	8	4	16	.	.	.	1	4	.	.	.	59
Pont-l'Évêque	6	4	9	1	.	.	.	.	.	.	.	.	.	2	4	.	.	1	.	6	13	41	2	.	.	.	.	.	.	.	89
Annebault	3	6	8	4	3	6	1	.	.	.	.	.	2	6	4	1	.	3	.	4	3	9	5	.	.	.	.	.	.	.	70
Trouville	5	9	20	0	1	.	0	.	.	.	.	.	.	2	2	.	.	1	0	8	6	33	1	.	.	0	3	.	.	.	92
Ouistreham	2	8	9	3	.	.	.	.	.	.	.	.	.	5	.	2	.	.	.	4	6	15	3	.	.	.	.	.	.	.	57

STATIONS.	1	2	3	4	5	6	7	8	9	10	11	12	13	14	15	16	17	18	19	20	21	22	23	24	25	26	27	28	29	30	TOTAL.
Bassins de la Touque, de la Dive, de l'Orne, de la Vire et de la Douve (suite).																															
Ver	4	2	9	3	1	.	.	.	.	.	.	.	.	8	2	1	.	.	.	1	7	13	5	.	.	.	4	.	.	.	59
Caen (C. M.)	3	12	7	7	.	.	.	.	.	.	.	.	4	8	.	.	.	.	.	6	10	9	.	.	.	1	.	.	.	.	67
Ste-Honorine-du-F.	4	5	16	3	3	.	.	.	.	.	.	13	26	3	2	8	.	.	.	7	3	10	0	.	.	0	0	.	.	.	104
Pierrefitte	6	5	6	5	0	.	.	.	.	.	.	.	.	4	3	.	0	.	.	11	7	8	1	.	.	6	2	.	.	.	64
Flers	5	10	3	.	.	.	.	.	.	.	.	.	1	.	1	.	.	.	.	9	14	4	.	.	.	4	.	.	.	.	51
Roucamps	6	6	15	0	.	.	.	.	.	.	.	.	.	5	1	.	.	0	.	8	7	22	4	.	.	.	.	.	.	.	74
Bény-Bocage	12	14	10	6	.	.	.	.	.	.	.	4	3	4	7	3	1	2	.	3	12	10	7	.	.	.	6	.	.	.	104
Saint-Sever	4	13	13	.	.	.	.	.	.	.	.	1	4	2	3	.	.	2	7	8	12	11	7	.	.	1	8	.	.	.	96
Trévières	1	7	3	.	.	.	.	.	.	.	.	.	.	4	3	2	.	2	1	10	4	9	.	2	.	.	.	.	.	.	49
Isigny	3	1	5	1	.	.	.	.	.	.	.	.	.	9	.	.	.	2	.	.	0	1	2	.	.	.	4	.	.	.	28
Ste-Marie-du-Mont	8	3	7	1	0	0	.	.	0	0	0	0	.	1	2	1	.	.	5	0	2	9	6	0	.	.	2	.	.	0	47
Cherbourg	16	.	2	7	.	.	.	.	.	.	.	.	.	1	.	.	.	2	4	.	3	9	1	.	.	.	2	.	.	.	47
La Hague	12	.	.	.	.	.	.	.	.	.	.	.	.	2	.	.	.	.	5	.	2	7	.	.	1	.	3	.	.	.	32
Bassins entre le cap de la Hague et la Pointe de Bretagne.																															
Coutances	6	5	9	2	.	1	.	.	.	.	.	.	.	3	6	4	.	.	3	5	15	14	2	.	.	.	7	2	.	1	85
Landivy	2	3	15	4	1	.	.	.	.	.	.	.	.	6	2	2	.	.	.	.	5	40	11	.	.	.	6	.	.	.	97
Louvigné-du-Désert	9	10	8	.	.	.	.	.	.	.	.	.	.	2	1	.	.	3	3	2	11	29	2	.	.	3	2	.	2	.	87
Fougères	6	7	11	8	.	.	.	.	.	.	.	.	.	10	3	.	.	.	.	1	3	21	.	.	.	3	4	.	.	.	77
St-Marc-s.-Couesnon	3	8	11	3	.	.	.	.	.	.	.	.	.	10	3	.	.	.	.	1	3	14	1	.	.	2	3	.	.	.	62
Sens-de-Bretagne	3	3	9	.	.	.	.	.	2	.	.	2	.	7	2	.	.	4	.	.	.	4	5	.	.	.	.	.	.	.	42
Antrain	4	7	11	3	.	.	.	.	.	.	.	.	.	10	.	.	.	.	.	4	4	25	.	.	.	5	.	.	.	.	74
Bazouges	3	5	11	5	.	.	.	.	.	.	.	.	.	4	1	.	.	.	.	4	10	14	2	.	.	2	3	.	.	.	64
Trans	2	5	14	.	1	.	.	.	.	.	.	.	.	14	3	.	.	0	.	5	4	27	2	.	.	4	2	.	.	.	82
Saint-Domineuc	2	3	12	4	5	.	.	.	.	.	.	.	1	7	3	.	.	.	.	5	6	9	.	.	.	2	2	.	.	.	61
Bécherel	4	6	13	4	1	.	.	.	.	.	.	.	5	10	.	.	.	.	.	3	5	4	.	.	.	2	2	.	.	.	58
Dol	3	2	5	.	.	.	.	.	.	.	.	.	1	10	3	1	.	.	.	6	11	8	0	.	.	5	.	.	.	.	55
St-Jouan-des-Guér.	3	5	9	7	5	.	.	.	.	.	.	.	1	8	5	3	1	.	3	9	3	.	1	5	3	.	.	.	.	.	72
St-Malo	.	7	2	3	.	.	.	.	.	.	.	.	25	6	3	.	.	.	.	8	13	10	.	.	.	1	.	.	.	.	78
Roscoff	.	2	4	.	0	.	.	.	.	.	.	.	5	0	1	.	.	3	.	4	1	1	.	3	.	.	2	.	.	1	28

VERSANT DE L'OCÉAN.

PETITS BASSINS DU SUD DE LA BRETAGNE.

Pte St-Mathieu	4	.	.	.	.	.	.	.	.	.	.	.	.	.	.	.	.	.	2	2	1	1	.	.	.	.	3	.	.	.	13
Brest (Obsre)	.	1	.	.	.	.	.	.	.	.	.	.	1	1	0	.	.	3	1	0	2	.	0	0	.	3	.	.	1	1	14
La Feuillée	6	2	14	.	.	.	.	.	.	.	.	.	.	3	3	.	.	.	.	.	6	3	.	.	.	3	.	.	.	.	40
Renniou	5	7	.	.	.	.	.	.	.	.	.	.	.	2	.	.	.	.	.	.	3	2	1	.	.	.	.	.	.	.	20
Kermédan-Bihan	15	.	5	.	.	.	.	.	.	.	.	.	.	.	5	8	.	.	.	.	10	2	2	2	.	.	4	10	.	.	63
Corlay	.	3	4	.	3	.	.	.	.	.	.	.	.	3	2	.	.	.	.	2	.	2	.	.	.	.	.	.	.	.	19
Gouarec	12	.	5	.	6	.	.	.	.	.	.	.	.	6	4	2	.	.	.	3	2	1	1	1	.	.	2	.	.	.	45
Glomel	2	1	1	.	.	.	.	.	.	.	.	.	.	3	1	.	.	.	.	.	3	.	.	.	.	.	1	.	.	.	12
Gourin	6	2	3	2	1	.	.	.	.	.	.	.	.	6	3	1	.	.	1	6	3	2	1	.	.	.	.	1	.	.	38
Carhaix	2	3	.	.	.	.	.	.	.	.	.	.	.	12	1	.	.	.	.	7	2	1	.	.	.	.	4	.	.	.	33
Pénity	40	16	3	17	.	.	.	.	.	.	.	.	.	12	3	.	.	1	6	3	.	.	.	1	.	1	2	.	.	1	105
Goarem-Liziard	49	5	14	.	.	.	.	.	.	.	.	.	.	.	6	1	.	.	3	3	10	10	.	1	.	.	9	.	.	.	112

STATIONS.	1	2	3	4	5	6	7	8	9	10	11	12	13	14	15	16	17	18	19	20	21	22	23	24	25	26	27	28	29	30	TOTAL
PETITS BASSINS DU SUD DE LA BRETAGNE (suite).																															
Châteaulin	4	3	.	.	.	.	.	.	.	.	.	.	.	4	.	2	.	1	.	1	3	6	5	.	3	.	1	4	.	6	43
Plouay	8	.	4	.	.	.	.	.	.	.	.	.	.	3	.	.	.	.	.	7	6	.	.	.	.	.	.	.	.	.	28
Le Cosquer	5	3	1	1	.	.	.	.	.	.	.	.	.	.	14	.	.	.	.	.	5	1	.	.	.	.	1	1	.	1	33
Pontivy	2	.	1	3	.	.	.	.	.	.	.	.	.	1	4	.	.	.	.	8	1	1	.	.	.	1	.	.	.	.	22
Kéroret	5	3	3	.	.	.	.	.	.	.	.	.	.	15	.	.	.	.	.	8	2	2	.	.	.	.	2	.	.	.	40
Locminé	4	4	1	.	.	.	.	.	.	.	.	.	.	20	4	1	.	.	.	3	1	.	.	.	.	5	.	.	.	1	44
Hennebont	3	1	2	.	.	.	.	.	.	.	.	.	.	11	3	.	.	.	.	.	3	1	.	.	.	.	.	3	.	.	27
Lorient (Obs^re)	3	5	5	.	.	.	.	.	.	.	.	.	.	10	3	1	.	.	0	0	3	2	.	.	.	.	5	.	.	.	37
Le Grognon (Groix)	1	2	5	.	.	.	.	.	.	.	.	.	.	11	2	.	.	.	.	.	3	2	.	.	.	.	1	.	.	.	27
Auray	3	8	2	2	.	.	.	.	.	.	.	.	.	.	5	.	.	.	.	.	1	4	.	.	.	.	.	.	5	.	30
Vannes	.	.	12	.	.	.	.	.	.	.	.	.	.	11	.	.	.	.	.	.	.	4	2	.	.	.	.	.	4	.	33
Palais (Belle-Ile)	2	3	16	1	.	.	.	.	.	.	.	.	.	2	.	.	.	.	.	.	5	3	.	.	.	.	3	.	.	.	35
Er-Hastellic	.	.	10	.	.	.	.	.	.	.	.	.	.	8	2	.	.	.	.	.	5	4	.	.	.	.	2	.	.	.	31
BASSIN DE LA VILAINE.																															
Erbrée	2	9	10	0	.	.	.	.	.	.	.	.	.	11	4	0	.	.	.	3	2	5	.	.	.	3	3	.	.	.	52
Vitré	4	12	9	1	0	.	.	.	.	.	.	.	.	8	3	.	.	.	.	0	3	8	.	.	.	3	5	.	.	.	56
St-Christophe	4	8	9	2	.	.	.	.	.	.	.	.	.	8	1	.	.	.	.	1	7	9	.	.	.	2	2	.	.	.	53
Châteaubourg	4	9	10	5	.	.	.	.	.	.	.	.	.	.	12	3	.	.	.	.	1	8	.	.	.	2	3	.	.	.	57
Bruz	4	6	6	13	.	.	.	.	.	.	.	.	.	14	4	2	.	.	.	4	3	20	.	.	.	5	8	.	.	.	90
Rennes (P. C.)	4	7	15	2	.	.	.	.	.	.	.	.	.	9	.	1	.	.	.	2	3	4	1	.	.	2	2	.	.	.	52
Le Boulet (Étang)	4	5	12	1	.	.	.	.	.	.	.	.	2	11	4	.	.	.	.	4	2	13	.	.	.	5	4	.	.	.	66
Montauban	1	6	4	.	.	.	.	.	.	.	.	.	.	19	.	.	.	.	.	2	.	5	.	.	.	1	2	.	.	.	41
Montfort	1	11	12	.	.	.	.	.	.	.	.	.	.	26	.	.	.	0	2	3	9	7	.	.	.	.	.	3	.	.	74
St-Méen	1	17	13	1	0	.	.	.	.	.	.	.	.	34	.	.	.	0	6	6	11	10	0	0	4	.	.	1	.	.	104
Merdrignac	4	3	5	1	5	.	.	.	.	.	.	.	.	28	3	1	.	.	.	.	5	11	1	.	.	1	.	.	.	.	68
Plouguenast	3	1	3	.	7	.	.	.	.	.	.	.	.	26	2	2	.	.	.	.	5	5	4	.	.	.	2	.	.	.	60
Rohan	7	2	.	.	.	.	.	.	.	.	.	.	.	13	4	2	.	.	.	.	4	2	.	.	.	.	.	.	.	.	34
Bosméléac	5	2	2	2	.	.	.	.	.	.	.	.	.	17	1	.	.	.	.	4	3	1	.	.	.	.	2	.	.	1	40
Plélan	3	8	19	9	.	.	.	.	.	.	.	.	0	21	1	.	.	.	0	3	1	7	.	.	.	2	2	.	.	.	76
Ploërmel	2	4	12	2	.	.	.	.	.	.	.	.	17	2	.	.	.	.	.	1	.	2	.	.	.	.	.	.	.	.	42
Malestroit	1	13	13	.	.	.	.	.	.	.	.	.	14	1	.	.	.	.	.	2	1	3	.	.	.	1	.	.	.	.	49
Redon	4	11	24	3	.	.	.	.	.	.	.	.	4	23	.	.	.	.	.	2	.	4	.	.	.	.	4	.	.	.	79
Guipry	2	11	13	.	.	.	.	.	.	.	.	.	.	12	3	.	.	.	.	1	2	7	.	.	.	1	3	.	.	.	56
Bain	5	10	9	1	.	.	.	.	.	.	.	.	.	9	2	.	.	.	.	1	2	8	.	.	.	1	4	.	.	.	53
La Guerche	1	9	10	1	.	.	.	.	.	.	.	.	.	14	0	.	.	.	.	3	2	4	7	.	.	0	3	.	0	0	54
Martigné-Ferch	1	8	11	1	.	.	.	.	.	.	.	.	.	12	1	.	.	.	.	3	6	4	.	.	.	1	3	.	1	.	51
St-Julien de V.	.	3	12	5	2	.	.	.	.	.	.	.	.	8	0	.	.	.	.	.	3	1	4	.	.	.	3	.	.	.	41
Melneuf (Guenr.)	0	2	14	2	0	.	.	.	.	.	.	.	.	0	8	.	0	.	.	.	2	1	5	.	.	.	5	.	.	.	40
La Roche-Bernard	.	17	14	.	.	.	.	.	.	.	.	23	1	.	.	.	.	.	.	2	.	.	.	.	.	.	.	.	5	.	62
BASSIN DE LA LOIRE.																															
Bassin de la Loire supérieure.																															
Le Puy (E. N.)	.	.	.	.	5	.	.	.	.	.	.	.	6	4	.	.	.	.	.	.	1	1	1	.	.	.	.	.	.	.	17
Les Creuses	.	.	.	.	6	3	.	.	.	.	.	.	.	13	2	.	.	.	.	13	4	5	7	.	.	.	.	3	.	.	58
Rochetaillée	.	.	.	.	8	5	.	.	.	.	.	.	.	20	6	.	.	.	.	.	9	2	5	4	.	.	.	8	.	.	67
St-Étienne (P. C.)	.	.	.	21	8	.	.	.	.	.	.	.	30	1	.	.	.	.	.	10	.	7	.	.	.	.	.	.	.	.	77

STATIONS.	1	2	3	4	5	6	7	8	9	10	11	12	13	14	15	16	17	18	19	20	21	22	23	24	25	26	27	28	29	30	TOTAL.
Bassin de la Loire supérieure (suite).																															
Fortunières	.	.	.	34	.	.	.	.	.	.	.	.	.	38	.	.	.	.	.	.	47	6	9	.	.	.	7	.	.	.	141
Montbrison (P. C.)	.	.	2	12	.	.	.	.	.	.	.	.	.	6	4	.	.	.	.	.	3	6	6	.	.	.	4	.	.	.	43
Feurs	.	.	.	15	.	.	.	.	.	.	.	.	.	7	3	.	.	.	.	.	4	7	4	.	.	.	5	.	.	.	45
Panissières	.	.	.	16	.	.	.	.	.	.	.	.	.	15	3	.	.	.	.	.	6	13	20	.	.	.	6	.	.	.	80
Nervieux	.	.	.	.	.	.	.	.	.	.	.	.	.	.	.	.	.	6	.	5	.	17	.	10	1	.	.	.	.	.	39
Noirétable	.	.	.	.	23	.	.	.	.	.	.	.	.	11	.	.	.	.	.	.	27	3	.	.	.	.	5	.	.	.	69
St-Romain-d'Urfé	.	.	.	.	.	.	.	.	.	.	.	.	.	.	.	.	.	7	.	9	2	1	14	2	1	.	.	.	.	.	36
Fourneaux	1	.	.	.	.	.	.	.	.	.	.	.	.	.	.	.	.	.	.	5	.	.	16	10	.	.	.	.	.	.	32
Montagny	.	.	.	26	11	.	.	.	.	.	.	.	.	8	.	.	.	.	.	.	9	12	14	.	.	.	6	.	.	.	86
Roanne	.	.	.	9	15	.	.	.	.	.	.	.	.	8	.	.	.	.	.	.	6	.	10	0	.	.	5	.	.	.	53
Charolles	.	.	.	6	6	.	.	.	.	.	.	.	.	5	.	.	.	.	.	.	12	.	11	.	.	.	7	.	.	.	47
Digoin (P. C.)	.	.	.	11	3	.	.	.	.	.	.	.	.	14	.	.	.	.	.	.	11	3	2	.	.	.	7	.	.	.	52
Pierrefitte	.	.	.	23	3	.	.	.	.	.	.	.	.	17	.	.	.	.	.	.	6	1	.	.	.	.	5	1	.	.	56
Dompierre	.	.	.	28	3	.	.	.	.	.	.	.	.	9	1	.	.	.	.	.	4	2	2	.	.	.	8	1	.	.	58
Beaulon	.	.	.	14	3	.	.	.	.	.	.	.	.	19	.	.	.	.	.	.	5	1	2	.	.	.	7	0	.	.	51
Saint-Eusèbe	.	.	.	7	.	.	.	.	.	.	.	.	.	7	.	.	.	.	.	.	7	2	5	.	.	.	8	.	.	.	36
Autun (P. C.)	.	.	.	12	2	.	.	.	.	.	.	.	.	6	7	.	.	.	.	.	5	3	8	.	.	.	12	.	.	.	55
Arnay-le-Duc	.	.	.	9	2	.	.	.	.	.	.	.	.	9	.	.	.	.	.	.	4	3	5	.	.	.	14	.	.	.	46
Les Settons	.	.	.	18	4	.	.	.	.	.	.	.	.	2	6	.	.	.	.	.	4	5	27	0	.	.	17	5	.	.	87
Luzy (P. C.)	.	.	.	.	23	.	.	.	.	.	.	.	.	8	.	.	.	.	.	.	8	3	.	.	5	.	.	.	.	.	47
Decize	.	.	.	14	2	.	.	.	.	.	.	.	.	8	.	.	.	.	.	.	.	.	3	.	.	.	9	.	.	.	36
Nevers	.	.	.	15	3	.	.	.	.	.	.	.	.	9	5	.	.	.	.	.	5	.	2	.	.	.	10	.	.	.	49
Châtillon-en-B.	.	.	.	27	.	.	.	.	.	.	.	.	.	13	.	.	.	.	.	.	.	2	5	1	.	.	16	.	.	.	64
La Colancelle	.	.	.	20	.	.	.	.	.	.	.	.	.	.	8	.	.	.	.	.	.	.	14	6	.	.	8	.	.	.	56
Prémery	.	.	.	16	1	.	.	.	.	.	.	.	.	5	8	.	.	.	.	.	3	1	4	.	.	.	15	1	.	.	53
Bassin de l'Allier.																															
La Bastide	.	.	.	.	.	.	.	.	.	.	.	.	.	43	.	.	.	.	.	.	.	.	3	.	.	.	.	.	.	.	46
Mercoire	.	.	.	.	4	.	.	.	.	.	.	.	.	22	.	.	.	.	.	.	2	4	5	.	.	.	1	1	.	.	39
Langogne	.	.	.	.	5	.	.	.	.	.	.	.	.	20	.	.	.	.	.	.	0	.	1	.	.	.	.	0	.	.	26
Grandrieu	.	.	.	.	1	.	.	.	.	.	.	.	.	4	.	.	.	.	.	.	2	1	5	.	.	.	2	0	.	.	15
Saugues	.	.	6	4	.	.	.	.	.	.	.	.	8	2	.	.	.	.	.	.	.	5	6	.	.	.	4	.	.	.	35
Langeac	.	.	.	34	.	.	.	.	.	.	.	.	10	9	.	.	.	.	.	.	.	6	4	.	.	.	.	.	.	.	63
Murat	.	.	.	12	8	.	.	.	.	.	.	.	.	35	10	.	.	.	.	.	10	4	.	.	3	4	5	.	.	.	91
Massiac	.	.	.	4	3	.	.	.	.	.	.	.	22	9	.	.	.	.	.	.	.	3	3	.	.	.	4	.	.	.	48
Brioude	.	.	.	18	14	.	.	.	.	.	.	.	28	.	.	.	.	.	.	.	5	1	8	2	.	.	3	.	.	.	79
Ambert	.	.	.	15	19	.	.	.	.	.	.	.	.	15	.	.	.	.	.	.	4	1	12	1	.	.	5	.	.	.	72
Besse	.	.	.	22	4	.	.	.	.	.	.	.	.	30	4	.	.	.	.	.	4	7	9	.	.	.	6	.	.	.	86
Puy de Dôme	1	.	.	21	14	0	.	.	.	.	.	.	.	27	1	0	0	.	.	.	13	5	13	3	0	.	6	3	.	.	109
Clermont (Obsre)	.	.	.	10	11	.	.	.	.	.	.	.	.	30	0	.	.	.	.	.	3	1	7	.	.	.	1	1	.	.	64
Pontgibaud	.	.	.	35	4	.	.	.	.	.	.	.	1	18	1	.	1	.	.	.	6	4	3	1	.	.	4	.	.	.	78
Thiers	.	.	.	6	21	.	.	.	.	.	.	.	.	20	1	.	.	.	.	.	12	0	9	4	.	.	5	3	.	.	81
Saint-Clément	.	.	.	11	12	.	.	.	.	.	.	.	.	16	.	.	.	.	.	.	16	2	19	2	.	11	.	.	.	.	89
Vichy	.	.	.	28	5	.	.	.	.	.	.	.	.	23	2	.	.	.	.	.	4	1	16	.	.	.	6	.	.	.	85
Ébreuil	.	.	.	15	10	.	.	.	.	.	.	.	.	19	.	.	.	.	.	.	2	3	2	.	.	.	5	.	.	.	56
Bessay	.	.	.	31	5	.	.	.	.	.	.	.	.	10	.	.	.	.	.	.	4	.	4	.	.	.	9	.	.	.	63
Moulins (P. C.)	.	.	.	42	1	.	.	.	.	.	.	.	.	8	.	.	.	.	.	.	1	3	5	.	.	.	5	.	.	.	66
Franchesse	.	.	.	13	7	.	.	.	.	.	.	.	.	10	.	.	.	.	.	.	3	2	3	.	.	.	11	.	.	.	49

STATIONS.	1	2	3	4	5	6	7	8	9	10	11	12	13	14	15	16	17	18	19	20	21	22	23	24	25	26	27	28	29	30	TOTAL.
Bassin du Cher.																															
Auzances	.	.	.	24	12	.	.	.	.	.	.	.	.	21	.	.	.	.	.	.	4	9	.	.	.	.	9	.	.	.	79
Chénérailles	.	.	.	9	10	.	.	.	.	.	.	.	.	2	.	.	.	.	.	.	.	4	5	.	.	.	8	.	.	.	38
Chambon	.	.	12	15	.	.	.	.	.	.	.	.	5	.	.	.	.	.	.	7	1	6	.	.	.	4	1	.	.	.	51
Montluçon	.	.	.	14	.	.	.	.	.	.	.	.	.	8	.	.	.	.	.	.	8	8	.	.	.	.	10	.	.	.	48
Préveranges	.	.	.	5	4	.	.	.	.	.	.	.	.	7	.	.	.	.	.	.	2	6	11	.	.	.	12	.	.	.	47
Hérisson	.	.	8	8	.	.	.	.	.	.	.	.	6	.	.	.	.	.	.	.	7	4	4	.	.	.	8	3	.	.	48
Charenton	.	.	.	3	8	.	.	.	.	.	.	.	.	6	.	.	.	.	.	.	4	.	.	.	.	.	13	.	.	.	34
Morlac	.	.	.	4	3	.	.	.	.	.	.	.	.	7	.	.	.	.	.	.	.	.	.	.	.	.	13	.	.	.	27
Châteauneuf-s.-Ch.	.	.	.	4	1	.	.	.	.	.	.	.	.	4	.	1	.	.	.	.	0	1	.	.	.	.	.	.	.	.	11
Ourouer-les-B.	.	.	.	14	5	.	.	.	.	.	.	.	.	13	.	.	.	.	.	.	5	.	.	.	.	13	.	2	.	.	53
Bourges (E. N.)	.	.	1	9	.	.	.	.	.	.	.	.	.	11	.	.	.	.	.	1	.	5	.	.	.	.	12	.	.	.	38
Les Aix	.	.	.	3	6	.	.	.	.	.	.	.	.	12	.	.	.	.	.	.	.	.	.	.	.	.	3	12	.	.	36
St-Palais (La Rés.)	0	.	.	6	3	.	.	.	.	.	.	.	.	8	6	.	.	.	.	.	2	2	3	.	.	.	18	.	.	.	48
Mehun-s-Yèvre	.	.	.	3	2	.	.	.	.	.	.	.	.	11	.	.	.	.	.	.	.	.	3	.	.	.	15	.	.	.	34
Vierzon (Le Briou)	.	.	.	.	.	.	.	.	.	.	.	.	.	7	8	.	.	.	.	.	.	.	4	.	.	.	.	11	.	.	30
Salbris	.	.	.	.	1	.	.	.	.	.	.	.	.	16	.	.	.	.	.	.	.	1	1	.	.	.	10	.	.	.	29
Romorantin	0	.	.	.	4	.	.	.	.	.	.	.	.	16	0	.	.	.	.	.	0	1	2	.	.	.	.	.	.	.	24
Mennetou-s.-Cher	.	.	.	.	.	.	.	.	5	.	.	.	.	9	.	.	.	.	.	.	.	5	.	.	.	.	13	.	.	.	27
Saint-Aignan	.	.	.	.	.	.	.	.	.	.	.	.	.	6	12	.	.	.	.	.	1	.	3	.	.	.	4	.	.	.	26
Montrichard	.	.	2	.	.	.	.	.	.	.	.	.	2	2	.	.	.	.	.	3	.	.	.	.	.	4	.	.	.	.	13
Bassin de l'Indre.																															
Sainte-Sévère	.	.	.	10	.	.	.	.	.	.	.	.	.	7	.	.	.	.	.	.	3	6	.	.	.	.	10	.	.	.	36
Châteauroux (St. a.)	.	.	.	.	.	.	.	.	.	.	.	.	.	.	.	.	.	.	.	.	.	.	.	.	.	.	.	.	.	.	..
Manthelan	.	.	.	.	.	.	.	.	.	.	.	.	.	6	10	.	.	.	.	.	.	.	.	.	.	.	.	.	.	.	16
Le Lourouz	.	.	.	4	.	.	.	.	.	.	.	.	.	1	6	.	.	.	.	.	1	.	4	.	.	.	6	.	.	.	22
Azay-le-Rideau	.	.	.	29	.	.	.	.	.	.	.	.	.	9	.	.	.	.	.	.	.	1	2	.	.	.	6	.	.	.	47
Lignières	1	4	1	36	0	.	.	.	.	.	.	.	.	3	2	.	.	.	1	0	2	0	3	.	.	.	5	.	.	.	58
Rigny-Ussé	1	4	.	21	.	.	.	.	.	.	.	.	.	2	2	1	.	.	.	.	2	1	0	.	.	.	5	.	.	.	39
Bassin de la Creuse.																															
Felletin	.	.	.	25	1	.	.	.	.	.	.	.	6	.	.	.	.	.	.	.	.	12	2	.	.	.	.	.	.	.	47
Ahun	.	.	.	10	7	.	.	.	.	.	.	.	.	6	.	.	.	.	.	.	3	2	.	.	.	.	12	.	.	.	40
Boussac	.	.	8	4	.	.	.	.	.	.	.	.	6	.	.	.	.	.	.	3	5	.	.	.	.	10	.	.	.	.	36
Guéret (E. N.)	.	.	.	6	3	.	.	.	.	.	.	.	.	8	1	.	.	.	.	.	1	2	5	.	.	.	9	.	.	.	35
Razès	.	.	.	.	1	.	.	.	.	.	.	.	.	2	0	.	.	.	.	.	2	5	5	.	.	.	11	.	.	.	26
Bessines	.	.	.	4	.	.	.	.	.	.	.	.	.	.	.	.	.	.	.	.	.	10	.	.	.	.	11	.	.	.	26
Bellac	.	.	.	.	.	.	.	.	.	.	.	.	.	7	.	.	.	.	.	.	5	2	.	.	.	.	21	.	.	.	35
Magnac-Laval	.	.	.	1	.	.	.	.	.	.	.	.	.	3	1	.	.	.	.	.	2	3	11	.	.	.	14	1	.	.	36
La Souterraine	.	.	.	3	.	3	.	.	.	.	.	.	4	3	2	.	.	.	.	.	2	5	11	.	.	.	13	.	.	.	46
Dun-le-Paleteau	.	.	.	3	2	.	.	.	.	.	.	.	.	1	.	.	.	.	.	4	3	4	.	.	.	.	17	.	.	.	35
S'-Benoît-du-S	.	.	.	.	.	.	.	.	.	.	.	.	.	.	.	3	.	.	.	.	1	1	4	.	.	11	.	.	.	.	20
Barrou	.	.	.	1	0	.	.	.	.	.	.	.	4	2	4	.	.	.	.	.	1	1	2	.	.	6	.	.	.	.	20
Abilly	.	.	.	1	.	.	.	.	.	.	.	.	6	9	2	.	.	.	.	.	1	1	2	.	.	.	5	0	.	.	27
Buxeuil	.	.	.	.	.	.	.	.	.	.	.	.	.	7	.	.	.	.	.	.	.	5	.	.	.	.	.	.	.	.	12
Bassin de la Vienne.																															
Eymoutiers	.	.	.	12	8	.	.	.	.	.	.	.	.	5	8	.	.	.	.	.	.	5	6	.	.	.	10	.	.	.	54
Pontarion	.	.	.	16	5	.	.	.	.	.	.	.	.	4	1	.	.	.	.	.	2	1	5	.	.	.	9	6	.	.	49

STATIONS.	1	2	3	4	5	6	7	8	9	10	11	12	13	14	15	16	17	18	19	20	21	22	23	24	25	26	27	28	29	30	TOTAL.
Bassin de la Vienne (suite).																															
Saint-Léonard	.	.	.	6	2	.	.	.	.	.	.	.	.	10	.	.	.	.	.	.	3	6	.	.	.	.	10	.	.	.	37
Pierrebuffière	2	.	.	.	9	.	.	.	.	.	.	.	.	5	13	.	.	.	.	.	.	2	2	.	.	.	.	11	.	.	44
Oradour-s.-Vayres	.	.	.	2	.	.	.	.	.	.	.	.	.	17	1	.	.	.	.	.	1	4	3	.	.	.	10	.	.	.	39
Limoges (C. M.)	.	.	.	6	.	.	.	.	.	.	.	.	.	5	.	.	.	.	.	.	4	4	2	.	.	.	14	.	.	.	36
Oradour-s.-Glane	.	.	.	2	.	.	.	.	.	.	.	.	.	14	3	.	.	.	.	.	2	3	3	.	.	.	15	.	.	.	42
Rochechouart	.	.	.	.	.	.	.	.	.	.	.	.	.	.	19	3	.	.	.	.	2	2	3	.	.	.	13	.	.	.	42
Chabanais	.	.	.	.	.	.	.	.	.	.	.	.	.	40	5	1	.	.	.	.	1	3	2	.	.	.	16	.	.	.	68
Nouic	.	.	.	.	.	.	.	.	.	.	.	.	8	4	.	.	.	.	.	.	4	1	6	.	.	.	17	.	.	.	40
St-Vincent-la-Ch.	.	.	2	.	.	.	.	.	.	.	.	.	.	21	.	.	.	.	.	.	2	4	4	.	.	.	10	.	.	.	42
Lezay	.	.	0	2	0	.	.	.	.	.	.	.	.	14	2	.	.	.	.	.	.	.	4	.	.	.	.	9	.	.	31
Lussac-les-Ch.	.	.	1	.	.	.	.	.	.	.	.	.	.	16	.	1	.	.	.	.	0	1	.	.	.	.	11	.	.	.	30
Poitiers (P. C.)	.	.	.	1	.	.	.	.	.	.	.	.	.	17	2	.	.	.	.	.	.	3	.	.	.	.	9	.	.	.	32
Ménigoute	.	.	.	.	.	.	18	.	.	.	.	.	.	17	3	.	.	.	.	.	1	2	1	.	.	.	8	2	.	1	53
Jaulnay	.	.	.	.	.	.	.	.	.	.	.	.	.	7	3	.	.	.	.	.	.	4	3	.	.	.	5	.	.	.	22
Parçay-s.-V.	.	.	.	16	.	.	.	.	.	.	.	.	.	4	.	.	.	.	.	.	.	.	.	.	.	.	5	.	.	.	25
Saint-Epain	1	.	.	15	.	.	.	.	.	.	.	.	.	10	4	.	.	.	.	.	0	0	.	.	.	.	5	0	.	.	36
Bassin de la Loire, du Bec-d'Allier à Angers.																															
La Guerche	.	.	.	5	3	.	.	.	.	.	.	.	.	8	2	.	.	.	.	.	4	2	2	.	.	.	13	.	.	.	39
Cuffy	.	.	.	.	.	.	.	13	.	.	.	.	.	7	.	.	.	.	.	.	15	.	.	.	.	.	4	.	.	.	39
Givry	.	.	.	12	3	.	.	.	.	.	.	.	.	6	2	.	.	.	.	.	2	4	2	.	.	.	6	0	.	.	37
Sancergues	.	.	.	15	4	.	.	.	.	.	.	.	8	10	.	.	.	.	.	.	.	0	.	.	.	.	20	.	.	.	56
Sancerre	.	.	.	3	5	.	.	.	.	.	.	.	.	10	2	.	.	.	.	.	1	1	2	.	.	.	14	.	.	.	38
Saint-Satur	.	.	.	3	4	.	.	.	.	.	.	.	.	9	3	.	.	.	.	.	1	1	2	.	.	.	14	.	.	.	37
Léré	.	.	.	.	.	.	.	.	.	.	.	.	.	5	3	0	.	.	.	.	0	2	2	.	.	.	13	0	.		25
Gien	.	.	.	.	2	.	.	.	.	.	.	.	.	.	2	.	.	.	.	.	0	3	2	.	.	.	5	.	.	.	15
Grignon	.	.	.	.	2	.	.	.	.	.	.	.	.	3	3	.	.	.	.	.	1	2	12	.	.	.	11	.	.	.	35
Combreux	.	.	1	0	2	.	.	.	.	.	.	.	.	2	2	.	.	.	.	.	3	2	11	.	.	.	9	.	.	.	32
Orléans (P. C.)	.	1	.	.	.	.	.	.	.	.	.	.	.	8	1	.	.	.	.	.	1	7	4	.	.	.	9	.	.	.	31
La Motte-Beuvron	.	.	1	.	.	.	.	.	.	.	.	.	.	3	.	.	.	.	.	.	1	5	4	.	.	.	10	.	.	.	24
La Ferté St-Cyr	.	.	.	.	.	.	.	.	.	.	.	.	.	6	.	.	.	.	.	.	6	7	.	.	.	9	.	.	.	.	29
Contres	.	.	.	.	.	.	.	.	.	.	.	.	.	4	6	.	.	.	.	.	.	.	4	.	.	6	.	.	.	.	21
Ouzouer-le-Marché	.	3	.	2	.	.	.	.	.	.	.	.	.	6	1	.	.	.	.	.	.	4	2	.	.	.	7	.	.	.	25
Herbault	.	3	16	.	.	.	.	.	.	.	.	.	.	12	.	.	.	.	.	.	.	5	.	.	6	.	.	.	.	.	42
Blois (P. C.)	0	.	.	.	.	.	.	.	.	.	.	.	.	.	7	.	.	.	.	.	.	5	.	.	.	.	10	.	.	.	22
Villedomer	.	4	1	18	.	.	.	.	.	.	.	.	.	7	9	.	.	.	.	.	0	2	7	.	.	.	6	.	.	.	54
Tours (C. M.)	.	.	21	.	.	.	.	.	.	.	.	.	.	.	.	.	.	.	.	0	0	5	.	.	.	.	3	.	.	.	29
Channay	.	0	19	.	.	.	.	.	.	.	.	.	.	2	5	1	.	.	.	.	1	2	9	.	.	.	5	.	.	.	43
Angers (J. d. Pl.)	0	6	2	1	.	.	.	.	.	.	.	.	9	4	0	.	.	.	.	1	4	3	.	.	.	.	4	.	.	0	34
La Baumette	2	6	5	2	1	.	.	.	.	.	.	.	5	2	.	.	.	.	.	1	1	4	.	.	.	0	4	.	.	.	33
Auverse	1	10	.	19	.	.	.	.	.	.	.	.	.	1	12	2	.	.	.	.	4	2	8	.	.	.	.	6	.	.	65
Bassin du Loir.																															
Janville	.	2	.	7	.	.	.	.	.	.	.	.	.	.	9	.	.	.	.	1	.	.	6	.	.	.	6	.	.	.	32
Voves	.	9	.	17	.	.	.	.	.	.	.	.	.	7	1	.	.	.	.	.	0	1	7	.	.	.	4	.	.	.	46
Orgères	.	3	.	10	.	.	.	.	.	.	.	.	.	7	1	.	.	.	.	.	.	.	7	.	.	.	5	.	.	.	33
Châteaudun	.	5	1	12	.	.	.	.	.	.	.	.	.	6	3	.	.	.	.	.	.	1	5	.	.	.	6	.	.	.	39
Bonneval	.	7	.	16	.	.	.	.	.	.	.	.	8	.	.	.	.	.	.	3	.	.	7	.	.	.	5	.	.	.	46

STATIONS.	1	2	3	4	5	6	7	8	9	10	11	12	13	14	15	16	17	18	19	20	21	22	23	24	25	26	27	28	29	30	TOTAL.
Bassin du Loir (suite).																															
Authon-la-Pl.....	4	5	.	12	.	.	.	.	.	.	.	.	.	6	4	.	3	.	.	.	6	2	3	.	.	.	.	4	.	.	50
Vendôme (P. C.)..	2	3	.	24	.	.	.	.	.	.	.	.	.	4	.	.	.	.	.	.	4	8	2	.	.	.	5	.	.	.	52
Montoire.....	0	7	1	12	.	.	.	.	.	.	.	.	.	5	1	.	.	.	.	.	1	2	2	.	.	.	5	.	.	.	36
Savigny	1	15	.	26	.	.	.	.	.	.	.	.	.	5	5	.	.	.	.	.	.	9	2	.	.	.	2	.	.	.	66
Mondoubleau.....	.	14	.	18	.	.	.	.	.	.	.	.	.	.	.	.	.	.	.	.	.	.	12	.	.	.	5	.	.	.	50
Dissais-s.-C.....	1	10	.	23	.	.	.	.	.	.	.	.	.	3	.	.	.	.	.	.	2	.	4	.	.	.	4	.	.	.	47
Le Lude.....	.	17	.	12	.	.	.	.	.	.	.	.	.	.	.	4	.	.	.	.	3	.	.	.	.	.	.	.	.	.	36
Pontvallain.....	.	.	3	35	.	.	.	.	.	.	.	.	.	5	5	.	.	.	.	.	5	.	9	.	.	.	3	.	.	.	65
Bassin de la Sarthe.																															
F^t d'Écouves (R. V.)	6	8	4	.	.	.	.	.	.	.	.	.	2	5	1	.	.	.	.	2	12	3	.	.	.	.	.	.	.	.	44
F^t de Bourse.....	2	2	5	4	.	.	.	.	.	.	.	.	.	1	1	.	.	.	.	.	4	0	6	1	.	.	2	1	.	.	29
Mortagne.....	3	2	11	.	.	.	.	.	.	.	.	.	3	4	1	.	.	.	.	6	11	6	.	.	.	4	0	.	.	.	51
Forêt de Réno....	.	2	3	14	.	.	.	.	.	.	.	.	.	4	9	.	.	.	.	.	7	11	3	.	.	.	5	.	.	.	58
Nogent-le-Rotrou..	2	6	.	13	.	.	.	.	.	.	.	.	.	5	3	.	.	.	.	.	7	5	2	.	.	.	.	.	.	.	43
Thiron-Gardais....	1	4	.	11	.	.	.	.	.	.	.	.	.	4	2	.	.	.	.	.	9	11	.	.	.	.	4	.	.	.	46
Bellême.....	3	4	1	14	.	.	.	.	.	.	.	.	.	3	4	0	.	.	.	.	6	9	2	.	.	.	6	.	.	.	52
F^t de Perseigne...	2	3	5	5	.	.	.	.	.	.	.	.	.	1	5	0	.	.	.	.	8	8	1	.	.	.	.	.	.	.	38
Alençon (C. M.)...	10	9	9	.	.	.	.	.	.	.	.	.	5	2	.	.	.	.	.	7	6	27	.	.	.	1	3	.	.	.	81
St-Denis-s.-Sarthon	1	2	3	4	.	.	.	.	.	.	.	.	.	.	0	.	.	.	.	.	2	6	.	.	.	.	1	.	.	.	20
Villaine-la-Juhel...	3	1	11	1	1	.	.	.	.	.	.	.	.	5	2	1	.	.	.	.	1	11	4	.	.	.	.	5	.	.	46
Bonnétable.....	1	2	1	12	.	.	.	.	.	.	.	.	.	1	1	.	.	.	.	.	3	.	2	.	.	.	2	.	.	.	25
La Ferté-Bernard..	.	2	.	14	.	.	.	.	.	.	.	.	.	2	7	.	.	.	.	.	4	2	.	.	.	.	2	.	.	.	33
Sainte-Suzanne...	2	6	3	3	.	.	.	.	.	.	.	.	2	1	0	.	.	.	.	3	3	8	.	.	.	3	.	.	0	.	35
Souligné-s-Vall...	3	1	.	6	.	.	.	.	.	.	.	.	.	2	2	.	.	.	.	.	3	1	1	.	.	.	4	.	.	.	23
Le Mans (P. C.)..	2	2	15	.	.	.	.	.	.	.	.	.	.	1	.	.	.	.	.	1	1	7	.	.	.	.	3	.	.	.	32
Connerré.....	1	3	19	12	.	.	.	.	.	.	.	.	.	.	1	3	.	.	.	.	7	4	2	.	.	.	4	.	.	.	56
Sablé.....	.	4	.	.	7	.	.	.	.	.	.	.	.	10	.	.	.	.	.	.	6	.	.	.	.	.	.	.	.	.	27
Bassin de la Mayenne.																															
Domfront.....	5	3	13	2	.	.	.	.	.	.	.	.	.	4	1	3	.	.	.	.	4	14	3	.	.	.	.	.	.	.	52
Forêt d'Andaines..	.	.	.	.	.	.	.	.	.	.	6	4	.	2	4	7	15	2	12	4	.	4	.	.	.	6	.	.	.	.	67
Pré-en-Pail.....	2	4	4	6	2	1	.	.	.	.	.	.	.	1	2	1	.	.	.	2	5	6	7	.	.	.	3	.	.	.	46
Gorron.....	3	7	8	.	.	.	.	.	.	.	.	.	.	6	3	1	.	.	.	.	4	9	8	.	.	.	2	.	.	.	51
Ambrières.....	1	3	15	3	.	.	.	.	.	.	.	.	.	3	1	1	.	.	.	.	2	11	7	.	.	.	3	.	.	.	51
Mayenne (P. C.)..	1	1	13	3	3	.	.	.	.	.	.	.	.	2	2	2	.	.	.	.	5	11	13	.	.	.	4	.	.	.	60
Ernée.....	4	10	9	.	.	.	.	.	.	.	.	.	4	6	2	.	.	.	.	3	1	17	0	.	.	2	3	.	.	.	61
Chailland.....	4	10	9	.	.	.	.	.	.	.	.	.	4	6	2	.	.	1	.	3	1	17	0	.	.	2	3	.	.	.	62
Bais.....	1	8	8	.	.	.	.	.	.	.	.	.	.	4	3	.	3	4	.	4	5	7	.	.	.	3	2	.	.	.	53
Montsûrs.....	1	2	8	8	2	.	.	.	.	.	.	.	.	8	3	.	.	.	.	.	.	3	5	6	.	.	4	.	.	0	50
Laval (E. N.)....	2	8	10	0	.	.	.	.	.	.	.	.	7	2	2	.	.	.	.	3	1	8	.	.	.	1	2	.	.	.	45
Cossé-le-Vivien...	1	1	9	7	.	.	.	.	.	.	.	.	.	5	1	1	.	.	.	.	2	2	3	.	.	.	3	.	.	.	35
Grez-en-Bouëre...	1	4	3	4	0	.	.	.	.	.	.	.	.	7	9	1	.	.	.	.	3	3	0	.	.	.	4	.	.	.	39
Château-Gontier..	.	3	4	2	6	.	.	.	.	.	.	.	.	5	7	0	.	.	.	.	1	3	3	.	.	.	2	.	.	.	36
St-Aignan-s.-Roë..	1	3	8	8	.	.	.	.	.	.	.	.	.	7	1	.	.	.	.	.	2	2	1	.	.	.	.	4	.	0	37
Pouancé.....	.	3	.	.	.	.	.	.	.	.	.	.	.	.	.	2	.	.	.	.	3	.	3	.	.	2	.	1	.	.	14

STATIONS.	1	2	3	4	5	6	7	8	9	10	11	12	13	14	15	16	17	18	19	20	21	22	23	24	25	26	27	28	29	30	TOTAL.
Bassin de la Loire inférieure, rive droite.																															
Candé	0	3	6	1	1	.	.	.	.	.	.	.	.	5	3	1	.	.	.	.	3	6	0	.	.	.	5	.	.	.	34
Oudon	.	5	3	4	.	.	.	.	.	.	.	.	.	6	.	.	.	.	.	.	2	3	1	.	.	4	2	.	.	.	32
Joué-sur-Erdre	.	2	11	8	.	.	.	.	.	.	.	.	.	4	2	.	.	.	.	.	2	7	4	.	.	.	5	.	.	.	45
Nantes (Obs^re^)	1	6	4	4	.	.	.	.	.	.	.	.	.	11	1	0	.	.	.	.	3	6	2	.	.	.	6	0	.	.	44
Cordemais	.	5	10	3	.	.	.	.	.	.	.	.	.	10	1	.	.	.	.	.	3	1	2	.	.	.	6	.	.	.	41
Savenay (E. N.)	.	1	5	10	0	.	.	.	.	.	.	.	.	8	0	.	.	.	.	.	2	2	1	.	.	4	1	.	.	.	34
Saint-Nazaire	.	1	16	3	.	.	.	.	.	.	.	.	.	18	0	.	.	.	.	.	3	2	0	.	.	.	4	.	.	.	47
Bassin de la Loire inférieure, rive gauche; bassin de la Sèvre nantaise.																															
Secondigny	.	5	21	0	.	.	.	.	.	.	.	.	2	9	2	.	.	.	.	.	2	3	2	.	.	.	8	3	.	.	57
Parthenay (E. N.)	1	1	.	8	.	.	.	.	.	.	.	.	.	11	2	.	.	.	.	.	1	3	2	.	.	.	7	.	.	.	35
L'Absie	2	5	.	5	1	.	.	.	.	.	.	.	.	5	4	.	.	.	.	.	2	1	5	.	.	.	1	9	.	.	41
Les Aubiers	.	.	.	.	.	.	.	.	.	.	.	.	.	.	.	.	.	.	.	.	.	.	5	.	.	.	6	.	.	.	11
Fontevrault	1	3	.	9	.	.	.	.	.	.	.	.	.	4	.	.	.	.	.	.	1	.	1	.	.	.	6	.	.	.	26
Ponts-de-Cé	1	10	6	0	6	0	.	0	.	.	.	.	.	6	0	.	.	.	.	.	1	1	4	.	.	.	5	0	.	.	41
Chemillé	7	.	5	.	.	.	.	.	.	.	.	.	.	4	.	.	.	.	.	.	2	3	.	.	.	.	5	.	.	.	26
Les Gardes	1	7	3	0	.	1	.	.	.	.	.	.	.	3	1	0	.	.	.	.	3	2	1	.	.	.	4	.	.	0	26
Cholet	5	8	.	5	.	.	.	.	.	.	.	.	.	.	.	.	.	.	.	3	5	.	.	.	.	.	.	.	.	.	26
Beaupréau	.	.	.	.	.	.	.	.	.	.	.	.	.	.	.	.	.	.	.	.	3	2	.	.	.	.	.	.	.	.	6
La Pommeraye	1	8	1	0	.	.	.	.	.	.	.	.	.	5	1	0	.	.	.	.	1	1	3	.	.	.	6	.	.	.	27
Champtoceaux	.	.	.	.	.	.	.	.	.	.	.	.	.	.	.	.	.	.	.	.	.	.	.	.	.	.	6	.	.	.	6
Tiffauges	4	4	2	.	.	.	.	.	.	.	.	.	.	.	.	.	.	.	.	1	.	.	3	.	.	.	6	.	.	.	20
Les Herbiers	2	5	1	2	2	.	.	.	.	.	.	.	.	1	.	.	.	.	.	.	4	4	1	.	.	.	7	.	.	.	29
Montaigu	2	7	1	1	.	.	.	.	.	.	.	.	.	0	.	.	.	.	.	.	1	3	1	.	.	.	5	.	.	.	21
Vieillevigne	.	2	.	.	.	.	.	.	.	.	.	.	.	.	.	.	.	.	.	.	0	2	0	.	.	.	2	.	.	.	6
Clisson	.	6	2	.	.	.	.	.	.	.	.	.	.	.	.	1	.	.	.	.	1	2	1	.	.	.	6	.	.	.	18
Vertou	.	5	5	0	.	.	.	.	.	.	.	.	.	3	0	.	.	.	.	.	.	0	.	.	.	.	4	.	.	.	17
Indret	0	6	6	7	.	.	.	.	.	.	.	.	.	5	3	.	.	.	.	.	2	3	0	.	.	5	0	0	.	.	38
BASSINS ENTRE LA LOIRE ET LA GIRONDE.																															
Bassins de la Vie, du Lay et de la Sèvre niortaise.																															
Pointe St-Gildas	.	.	16	2	.	.	.	.	.	.	.	.	.	19	.	.	.	.	.	.	4	5	0	.	.	.	3	.	.	.	49
Pornic	.	5	.	.	.	.	.	.	.	.	.	.	.	7	.	.	.	.	.	.	4	.	.	.	.	.	.	.	.	.	17
Noirmoutiers	.	2	13	3	.	.	.	.	.	.	.	.	.	20	0	.	.	.	.	.	5	7	.	.	.	.	5	.	.	.	56
Ile d'Yeu	.	.	0	2	0	.	.	.	.	.	.	.	1	5	.	.	.	.	.	.	2	1	.	.	.	.	5	.	.	.	17
Saint-Gilles-s.Vie	.	.	6	.	.	.	.	.	.	.	.	.	.	.	.	.	.	.	.	.	.	12	.	2	.	.	.	.	.	.	18
Sables-d'Olonne	0	1	0	1	.	.	.	.	.	.	.	.	.	13	.	0	.	.	.	.	2	4	2	.	.	.	3	0	.	.	26
Roche-s.-Yon (E.N.)	2	3	.	1	.	.	.	.	.	.	.	.	.	1	.	.	.	.	.	.	2	2	1	.	.	.	6	.	.	.	17
Chantonnay	2	5	6	1	.	.	.	.	.	.	.	.	.	3	1	.	.	.	.	.	.	4	2	.	.	.	6	.	.	.	30
La Chataigneraie	2	6	.	23	.	.	.	.	.	.	.	.	.	8	.	.	.	.	.	.	.	8	1	.	.	.	4	.	.	.	52
Longèves	0	1	17	.	.	.	.	.	.	.	.	.	.	7	0	.	.	.	.	.	2	11	4	.	.	.	7	.	.	.	49
Luçon	.	2	.	2	.	.	.	.	.	.	.	.	.	7	.	.	.	.	.	.	1	10	1	.	.	.	6	.	.	.	29
Marans	.	.	.	1	.	.	.	.	.	.	.	.	.	5	.	.	.	.	.	.	3	2	2	.	.	.	6	.	.	.	19
Chantecorps	.	.	.	.	.	.	.	.	.	.	.	.	.	7	5	.	.	.	.	.	2	3	.	.	.	.	7	.	.	.	25
Viel-Pain	.	.	.	32	.	.	.	.	.	.	.	.	.	13	.	.	.	.	.	.	6	.	1	.	.	.	6	.	.	.	59
Sepvret	.	.	.	3	4	.	.	.	.	.	.	.	.	3	.	.	.	.	.	.	4	3	3	.	.	.	.	.	.	.	20
Niort	.	0	0	3	.	.	.	.	.	.	.	.	.	7	1	.	.	.	.	.	1	6	2	.	.	.	7	2	.	.	29

STATIONS.	1	2	3	4	5	6	7	8	9	10	11	12	13	14	15	16	17	18	19	20	21	22	23	24	25	26	27	28	29	30	TOTAL.
Bassins de la Vie, du Lay et de la Sèvre niortaise (suite).																															
Fressines	.	0	.	.	0	.	.	.	.	.	.	.	.	16	4	.	.	.	.	.	2	6	3	.	.	.	7	3	.	.	41
Mauzé	1	.	.	2	.	.	.	.	.	.	.	.	.	3	9	.	.	.	.	.	2	2	9	.	.	.	6	.	.	.	34
Bazoin	.	0	.	3	.	.	.	.	.	.	.	.	.	9	.	.	.	.	.	.	2	2	3	.	.	.	6	.	.	.	27
La Rochelle (P.C.)	.	.	.	2	.	.	.	.	.	.	.	.	.	6	1	.	.	.	.	.	4	2	.	.	.	.	1	1	.	.	17
Bassin de la Charente.																															
Saint-Mathieu	.	.	.	6	.	.	.	.	.	.	.	.	.	5	6	.	.	.	.	.	3	5	2	.	.	.	.	1	.	.	28
Montbron	.	.	.	1	2	.	.	.	.	.	.	.	.	.	.	.	.	.	.	.	.	5	5	.	.	.	9	.	.		22
Angoulême (P. C.)	.	.	2	1	.	.	.	.	.	.	.	.	.	21	.	.	.	.	.	.	.	2	1	.	.	.	9	.	.	.	37
Barbezieux	.	.	1	3	2	.	.	.	.	.	.	.	.	17	.	1	.	.	.	.	3	2	3	.	.	.	12	.	.	.	44
Jonzac	.	.	.	3	.	.	.	.	.	.	.	.	.	7	.	.	.	.	.	.	2	13	.	.	.	.	12	.	.	.	37
Cognac	.	.	2	.	.	.	.	.	.	.	.	.	10	2	.	.	.	.	.	1	4	1	.	.	.	11	.	.	.	.	31
Aigre	.	.	.	4	1	.	.	.	.	.	.	.	.	14	.	.	.	.	.	.	2	3	5	.	.	.	12	1	.	.	42
Ruffec	.	.	.	3	1	.	.	.	.	.	.	.	.	36	1	0	.	.	.	.	2	2	4	.	.	.	13	1	.	.	65
Chef-Boutonne	.	.	.	2	.	.	.	.	.	.	.	.	.	17	.	6	.	.	.	.	1	5	5	.	.	.	10	.	.	.	46
Vernoux-s-Bout	.	.	28	.	.	.	.	.	.	.	.	.	.	18	.	.	.	.	.	.	15	3	.	.	.	2	.	.	.	.	66
St-Jean-d'Angely	.	7	1	.	.	.	.	.	.	.	.	.	17	1	.	.	.	.	.	.	9	4	.	.	.	2	.	.	.	.	41
Saintes	.	.	.	.	.	.	.	.	.	.	.	.	.	.	.	.	.	.	.	.	10	8	2	.	.	.	10	.	.	.	30
Rochefort	.	.	.	.	.	.	.	.	.	.	.	.	.	14	3	.	.	.	.	.	1	9	5	.	.	.	9	.	.	.	41
Ile d'Aix	.	.	.	4	.	.	.	.	.	.	.	.	.	11	.	.	.	.	.	.	2	15	4	.	.	.	5	.	.	.	41
Chassiron	1	.	.	.	.	.	.	.	.	.	.	.	.	17	.	.	.	.	.	.	3	9	5	.	.	.	6	.	.	.	41
BASSIN DE LA GIRONDE.																															
Bassin de la Dordogne.																															
Laqueuille	.	.	.	12	16	.	.	.	.	.	.	.	.	17	.	.	.	.	.	.	5	10	6	.	.	.	12	.	.	.	78
La T.-d'Auvergne	.	.	.	17	3	.	.	.	.	.	.	.	.	12	17	.	.	.	.	.	5	7	10	0	.	.	.	11	.	.	82
Égl.-Nve-d'Entrayg	.	.	.	17	14	.	.	.	.	.	.	.	.	23	5	.	.	.	.	.	4	11	3	.	.	7	.	.	.	.	84
Ussel	.	.	.	22	19	.	.	.	.	.	.	.	1	7	3	.	.	.	.	.	2	6	5	1	.	.	9	.	.	.	75
Aurillac (E. N.)	.	.	5	27	2	.	.	.	.	.	.	.	.	12	.	.	.	.	.	.	12	18	6	.	.	.	6	.	.	.	87
Argentat	.	.	.	30	.	.	.	.	.	.	.	.	.	.	1	.	.	.	.	.	3	10	5	.	.	.	4	.	.	.	53
Beaulieu	.	.	.	18	0	.	.	.	.	.	.	.	.	.	.	.	.	.	.	.	2	3	11	.	.	.	5	.	.	.	39
Bretenoux	.	.	.	20	.	.	.	.	.	.	.	.	.	.	.	.	.	.	.	.	7	13	3	.	.	.	5	.	.	.	48
La Tronquière	.	.	10	30	.	.	.	.	.	.	.	.	.	5	.	.	.	.	.	.	6	8	.	.	.	5	.	.	.	.	64
Gourdon	.	.	.	10	.	.	.	.	.	.	.	.	26	2	.	.	.	.	.	.	.	6	.	.	.	.	.	.	.	.	44
Martel	.	.	.	21	.	.	.	.	.	.	.	.	.	.	.	.	.	.	.	.	3	14	2	.	.	.	3	.	.	.	43
Vayrac	.	.	.	27	.	.	.	.	.	.	.	.	.	.	.	.	.	.	.	.	4	14	.	.	.	.	6	.	.	.	51
Tulle (P.C.)	.	.	.	29	9	.	.	.	.	.	.	.	.	1	1	.	.	.	.	.	3	7	4	.	.	.	6	.	.	.	53
Brive	.	.	.	10	3	.	.	.	.	.	.	.	.	11	.	.	.	.	.	.	3	7	1	.	.	.	5	.	.	.	40
Périgueux (E. N.)	.	.	.	2	.	.	.	.	.	.	.	.	6	7	.	.	.	.	.	.	2	7	3	.	.	.	5	.	.	.	32
Blanzaguet	.	.	.	.	.	.	.	.	.	.	.	.	.	27	16	.	.	.	.	.	.	4	.	.	.	.	.	.	.	.	47
Montguyon	.	.	.	3	.	.	.	.	.	.	.	.	.	10	.	.	.	.	.	.	5	6	.	.	.	.	5	.	.	.	29
Les Églisottes	.	.	.	.	.	.	.	.	.	.	.	.	.	14	.	.	1	.	.	.	.	6	2	.	.	.	4	1	.	.	27
Coutras	.	.	.	.	.	.	.	.	.	.	.	.	.	10	.	.	.	.	.	.	1	5	0	.	.	.	16	.	.	.	32
Lussac	.	.	.	.	.	.	.	.	.	.	.	.	.	8	.	.	.	.	.	.	2	2	.	.	.	.	2	.	.	.	14
St-André-de-Cubz	.	.	.	1	.	.	.	.	.	.	.	.	.	33	.	.	.	.	.	.	5	.	.	.	.	.	4	.	.	.	43
Saint-Savin	.	.	.	.	4	.	.	.	.	.	.	.	.	12	.	3	.	.	.	.	4	3	2	.	.	.	1	.	.	.	28

STATIONS.	1	2	3	4	5	6	7	8	9	10	11	12	13	14	15	16	17	18	19	20	21	22	23	24	25	26	27	28	29	30	TOTAL.
Bassin du Lot.																															
Le Bleymard	.	.	.	.	.	.	.	.	.	.	.	.	.	32	.	12	.	.	.	0	0	4	.	.	.	.	.	4	.	.	52
Bagnols	.	.	.	.	0	.	.	.	.	.	.	.	.	23	.	.	.	.	.	.	2	2	4	.	.	.	3	.	.	.	34
Montmirat	.	.	.	.	3	.	.	.	.	.	.	.	.	27	.	.	.	.	.	.	4	4	2	2	.	3	2	.	.	.	47
Mende (P. C.)	.	.	.	.	8	.	.	.	.	.	18	1	.	.	.	.	.	.	.	.	2	2	3	.	.	.	.	2	.	.	36
Marvéjols	.	.	.	.	2	.	.	.	.	.	.	.	.	31	.	3	.	.	.	.	.	2	.	.	.	.	3	.	.	.	41
Cam-de-la-Roche	.	.	.	.	5	.	.	.	.	.	.	.	.	17	.	.	.	.	.	.	2	5	5	1	.	2	.	.	.	.	37
St-Chély-d'Apcher	.	.	.	6	15	.	.	.	.	.	.	.	.	28	.	.	.	.	.	.	2	2	6	2	.	.	1	3	.	.	65
Le Malzieu	.	.	.	15	40	.	.	.	.	.	.	.	.	45	.	.	.	.	.	.	.	2	15	8	.	.	.	.	.	.	125
Nasbinals	7	.	.	.	2	.	.	.	.	.	.	.	.	22	.	.	.	.	.	.	.	.	12	6	.	.	.	.	.	.	49
Espalion	.	.	.	36	.	.	.	.	.	.	.	.	.	6	2	.	.	.	.	11	.	5	1	.	.	.	6	.	.	.	67
Entraygues	.	.	.	17	.	.	.	.	.	.	.	.	.	5	.	.	.	.	.	.	1	6	6	.	.	.	.	1	.	.	36
Laguiole	.	.	.	43	14	.	.	.	.	.	.	.	.	3	.	.	.	.	.	.	17	3	5	.	.	.	17	.	.	.	102
Figeac (S. hy.)	.	.	18	44	.	.	.	.	.	.	.	.	.	1	.	.	.	.	.	1	.	2	.	.	.	.	1	.	.	.	67
La Capelle M	.	.	.	22	.	.	.	.	.	.	.	.	.	.	.	.	.	.	.	.	2	4	.	.	.	.	3	.	.	.	31
Livernon	.	.	.	38	.	.	.	.	.	.	.	.	.	2	.	.	.	.	.	.	3	5	1	.	.	.	2	.	.	.	51
Limogne	.	.	.	28	.	.	.	.	.	.	.	.	.	.	7	.	.	.	.	.	.	10	.	.	.	.	.	3	.	.	48
Saint-Géry	.	.	.	45	.	.	.	.	.	.	.	.	.	.	.	.	.	.	.	.	4	8	.	.	.	.	5	.	.	.	62
Lauzès	.	.	.	32	.	.	.	.	.	.	.	.	.	.	.	.	.	.	.	.	.	3	.	.	.	.	2	.	.	.	37
Cahors (P. C.)	.	.	.	28	.	.	.	.	.	.	.	.	.	2	2	2	.	.	.	.	3	3	1	.	.	.	2	0	.	.	43
Puy-l'Évêque	.	.	.	3	.	.	.	.	.	.	.	.	1	.	2	.	.	.	.	.	.	4	1	.	.	.	6	.	.	.	17
Fumel	.	.	.	8	.	.	.	.	.	.	.	.	.	2	2	.	.	.	.	.	5	2	0	.	.	.	2	.	.	.	21
Montflanquin	.	.	.	3	.	.	.	.	.	.	.	.	.	3	3	.	.	.	.	.	3	4	.	.	.	.	3	.	.	.	19
Villeneuve	.	.	.	15	.	.	.	.	.	.	.	.	.	2	.	.	.	.	.	.	7	.	3	.	.	.	2	.	.	.	29
Monclar d'A	.	.	.	4	.	.	.	.	.	.	.	.	.	6	1	.	.	.	.	.	3	3	0	.	.	.	3	0	.	.	20
Bassins du Tarn et de l'Aveyron.																															
Pont-de-Montvert	.	.	.	.	1	.	.	.	.	.	.	.	.	43	.	.	.	.	.	.	1	2	1	.	.	.	.	2	.	.	50
Florac	.	.	.	.	.	2	.	.	.	.	.	.	.	57	.	.	.	.	.	.	.	.	.	.	.	.	2	.	.	.	61
Cassagnas	.	.	.	.	1	.	.	.	.	.	.	.	.	39	.	.	.	.	.	.	.	1	1	.	.	.	2	.	.	.	44
Meyrueis	.	.	.	.	.	.	.	.	.	.	.	.	.	51	.	.	.	.	.	.	2	2	3	.	.	.	2	.	.	.	60
Col du Marquairès	.	.	.	.	1	.	.	.	.	.	.	.	.	96	.	.	.	.	.	.	2	1	3	1	.	.	1	.	.	.	105
St-Sauveur-de-P.	.	.	.	.	.	.	.	.	.	.	.	.	63	.	.	.	.	.	.	.	4	6	.	.	.	.	2	.	.	.	75
Massegros	.	.	.	.	5	.	.	.	.	.	.	.	59	.	.	.	.	.	.	.	2	1	4	.	.	.	6	.	.	.	77
Millau	.	.	.	26	.	.	.	.	.	.	.	.	29	.	.	.	.	.	.	.	4	.	.	.	.	.	1	.	.	.	60
La Cavalerie	.	.	.	2	11	.	.	.	.	.	.	.	5	59	1	.	.	.	.	.	3	4	3	.	.	.	2	.	.	.	91
Le Cabaretou	.	.	.	15	.	.	.	.	.	.	.	.	80	.	.	.	.	.	.	.	.	7	.	.	.	.	.	.	.	.	102
Fraïsse	.	.	.	3	.	.	.	.	.	.	.	.	35	29	6	.	.	.	.	.	2	.	.	.	.	.	.	.	.	.	75
La Salvetat d'A	.	.	.	9	.	.	.	.	.	.	.	.	21	13	.	.	.	.	.	.	5	6	1	.	.	.	.	.	.	.	55
Pradelles-Cab	.	.	.	3	10	.	.	.	.	.	.	.	2	10	.	.	.	.	.	.	1	5	3	.	.	.	.	3	.	.	37
Castres	.	.	.	1	12	.	.	.	.	.	.	.	0	2	3	.	.	.	.	.	5	2	2	.	.	.	0	0	.	.	28
Alban	.	.	.	21	.	.	.	.	.	.	.	.	.	.	11	9	.	.	.	.	8	2	6	.	.	.	3	4	.	.	64
Villefranche-d'Av	.	.	.	15	2	.	.	.	.	.	.	.	.	.	6	.	.	.	.	.	6	2	2	.	.	.	.	4	.	.	37
Naucelle	.	.	.	4	7	.	.	.	.	.	.	.	.	0	5	3	.	.	.	.	5	2	3	.	.	.	1	.	.	.	31
Carmaux	.	.	.	9	.	.	.	.	.	.	.	.	.	.	16	.	.	.	16	.	.	.	.	.	.	.	2	.	.	.	43
Albi (P. C.)	.	.	5	10	.	.	.	.	.	.	.	5	4	.	10	.	.	.	.	.	4	10	.	.	.	.	5	.	.	.	53
Lavaur	.	.	.	.	2	.	.	.	.	.	.	.	.	.	21	.	.	.	.	.	9	.	.	.	.	.	.	.	.	.	32
Montauban (E. N.)	.	.	.	19	.	.	.	.	.	.	.	.	.	.	12	.	.	.	.	.	14	1	.	.	.	.	1	.	.	.	46
Caylus	.	.	.	8	1	.	.	.	.	.	.	.	.	1	4	6	.	.	.	.	4	3	4	.	.	.	.	4	.	.	35

STATIONS.	1	2	3	4	5	6	7	8	9	10	11	12	13	14	15	16	17	18	19	20	21	22	23	24	25	26	27	28	29	30	TOTAL.
Bassins du Tarn et de l'Aveyron (suite).																															
Lalbenque	.	.	.	13	.	.	.	.	.	.	.	.	.	.	.	.	.	.	.	.	4	.	.	.	.	.	6	.	.	.	23
La Française	.	.	39	.	.	.	.	.	.	.	.	.	2	.	9	.	.	.	.	5	1	2	.	.	.	.	.	.	1	.	58
Bassin de la Garonne, cours supérieur, et affluents des Pyrénées.																															
Belesta	.	.	.	12	7	.	.	.	.	.	.	.	9	15	.	16	.	.	.	.	20	.	.	.	.	.	.	.	.	.	79
Mirepoix	.	.	.	.	.	.	.	.	.	.	.	.	.	10	.	.	.	.	.	.	33	.	5	.	.	.	2	.	.	.	50
Foix (E. N.)	.	.	.	4	3	.	.	.	.	.	.	.	.	4	.	25	.	.	.	.	37	1	3	.	.	.	.	2	.	.	79
Villeneuve-Durfort	.	.	.	6	5	.	.	.	.	.	.	.	.	.	.	.	.	.	.	.	15	7	.	.	.	.	.	3	.	.	36
Royat	.	.	.	.	3	.	.	.	.	.	.	.	.	1	.	.	.	.	.	.	12	.	4	.	.	.	.	.	.	.	20
Izaut-de-l'Hôtel	.	.	.	9	11	.	.	.	.	.	.	0	.	10	.	53	.	.	.	.	12	1	6	.	.	.	.	3	.	.	105
Rieumes	.	.	.	4	.	.	.	.	.	.	.	.	.	22	.	.	.	.	.	.	4	6	.	.	5	.	.	.	.	.	41
Toulouse (Obs^re)	.	.	.	1	.	.	.	.	.	.	.	.	.	0	8	.	.	.	.	.	9	.	5	.	.	.	2	.	.	.	25
Bassin de la Garonne (R. G.) au-dessous de Toulouse; bassins du Gers et de la Baïse; bassin de la Gironde.																															
Lannemezan	.	.	.	5	2	.	.	.	.	.	.	.	1	9	.	11	.	.	.	.	7	.	3	.	.	.	.	7	.	.	45
Castelnau-Mag	.	.	.	9	1	.	.	.	.	.	.	.	.	3	18	.	.	.	.	.	10	.	2	.	.	.	.	.	.	.	44
Trie	.	.	.	19	7	.	.	.	.	.	.	.	.	15	29	.	.	.	.	.	11	.	15	.	.	.	3	.	.	.	99
Miélan	.	.	.	13	2	.	.	.	.	.	.	.	4	2	19	.	.	.	.	.	13	17	9	.	.	.	.	.	.	.	79
Masseube	.	.	.	8	1	.	.	.	.	.	.	.	2	1	24	3	.	.	.	.	13	6	5	.	.	.	1	.	.	.	64
Lombez	.	.	.	.	.	.	.	.	.	.	.	.	.	1	29	1	.	.	.	.	14	6	5	.	.	.	.	.	.	.	56
Mirande	.	.	.	9	.	.	.	.	.	.	.	.	5	13	4	.	.	.	.	.	7	11	5	.	.	.	.	.	.	.	53
Auch (P.C.)	.	.	.	18	.	.	.	.	.	.	.	.	.	2	9	3	.	.	.	.	5	10	5	.	.	.	.	4	.	.	56
Canals	.	.	.	5	.	.	.	.	.	.	.	.	.	.	13	.	.	.	.	.	8	.	2	.	.	.	.	.	.	.	28
Beaumont	.	.	.	22	.	.	.	.	.	.	.	.	.	1	27	.	.	.	.	.	6	1	4	.	.	.	.	0	.	.	61
Vic-Fezensac	.	.	.	6	.	.	.	.	.	.	.	.	1	.	8	.	.	.	.	11	.	5	.	.	.	.	.	.	.	.	31
Eauze	5	.	.	.	.	.	.	.	.	.	.	.	5	7	4	.	.	.	.	10	.	9	.	.	.	.	.	.	.	.	41
Condom	.	.	.	13	.	.	.	.	.	.	.	.	.	3	3	.	.	.	.	.	11	6	.	.	.	.	.	.	.	.	36
Lectoure	.	.	.	8	.	.	.	.	.	.	.	.	.	.	24	.	.	.	.	.	9	.	4	.	.	.	.	.	.	.	45
Montcuq	.	.	.	25	.	.	.	.	.	.	.	.	12	.	6	.	.	.	.	.	3	3	.	.	.	.	3	.	.	.	52
Agen (P.C.)	.	.	5	.	.	.	.	.	.	.	.	.	2	2	.	.	.	.	.	1	.	0	.	.	.	1	1	.	.	.	15
La Réole	.	.	.	0	.	.	.	.	.	.	.	.	0	2	1	0	0	0	.	.	2	4	3	0	.	.	1	0	.	.	13
Sauveterre	.	.	.	2	.	.	.	.	.	.	.	.	.	12	.	.	.	.	.	.	4	4	3	.	.	.	.	3	.	.	27
Budos	.	.	.	.	.	.	.	.	.	.	.	.	0	13	2	.	.	.	.	.	1	9	1	.	.	.	2	2	.	0	31
Bordeaux (Obs^re)	0	.	.	1	0	.	.	.	.	.	.	.	0	15	0	0	0	.	.	0	1	4	2	.	.	.	3	0	.	0	28
Saint-Julien	.	.	.	2	.	.	.	.	.	.	.	.	.	.	.	.	.	.	.	.	.	18	2	.	.	.	7	.	.	.	29
Royan	1	.	.	.	.	.	.	.	.	.	.	.	.	7	.	3	.	.	.	.	4	16	2	.	.	.	12	.	.	.	45
La Coubre	.	.	.	1	1	.	.	.	.	.	.	.	.	1	.	7	.	.	.	.	11	10	1	.	.	.	8	.	.	.	40
BASSINS ENTRE LA GIRONDE ET LES PYRÉNÉES.																															
Petits bassins entre la Gironde et l'Adour.																															
Saint-Nicolas	.	.	2	1	2	.	.	.	.	.	.	.	.	4	.	4	.	.	.	.	5	3	.	.	.	.	13	.	.	.	34
Hourtin	.	.	.	.	.	.	.	.	.	.	.	.	.	14	.	.	.	.	.	.	.	2	.	.	.	.	10	.	.	.	26
Moutchic	.	.	.	0	.	.	.	.	.	.	.	.	.	14	.	2	.	.	.	.	.	10	2	.	.	.	.	.	.	.	27
Le Porge	.	.	1	3	1	.	.	.	.	.	.	.	0	6	.	1	.	.	.	.	2	3	1	.	.	.	3	.	.	0	20
Arès	.	.	2	1	1	.	.	.	.	.	.	.	.	9	.	1	.	.	.	0	1	5	3	.	.	.	3	.	.	.	27
Piquey	.	.	4	.	2	.	.	.	.	.	.	.	.	7	.	2	.	.	.	.	1	8	0	.	.	.	3	.	.	.	26
Audenge	.	.	.	2	1	.	.	.	.	.	.	.	.	13	.	.	.	.	.	.	1	5	1	.	.	.	4	.	.	.	26

STATIONS.	1	2	3	4	5	6	7	8	9	10	11	12	13	14	15	16	17	18	19	20	21	22	23	24	25	26	27	28	29	30	TOTAL.
Petits bassins entre la Gironde et l'Adour (suite).																															
La Salie	.	.	.	.	.	.	.	.	.	.	.	.	.	.	.	7	.	.	.	.	3	7	.	.	.	.	2	.	.	.	20
Arcachon (C. M.)	.	.	1	1	2	.	.	.	.	.	.	.	.	11	.	2	.	.	.	.	3	11	1	.	.	.	6	0	.	.	37
Pissos	.	.	.	.	.	.	.	.	.	.	.	.	.	36	.	.	1	.	.	.	15	3	2	.	.	.	.	.	.	.	57
Bassin de l'Adour.																															
Pic-du-Midi	.	.	.	4	1	.	.	.	.	.	.	.	16	1	21	5	.	.	.	1	5	1	2	.	.	.	1	.	.	.	59
Bagnères-de-Big	.	.	.	7	5	.	.	.	.	.	.	.	20	2	.	33	2	.	.	.	13	2	8	.	.	.	.	3	.	.	95
Lourdes	.	.	.	14	9	.	.	.	.	.	.	.	21	30	38	.	.	.	.	15	12	.	.	2	.	.	7	15	.	.	162
Peyranère	.	.	.	13	.	.	.	.	.	.	.	.	.	23	.	5	.	.	.	.	13	.	.	.	.	.	.	.	.	.	54
Urdos	.	.	0	11	3	.	.	.	.	.	.	.	12	6	10	.	.	.	.	0	3	3	0	.	.	.	.	.	.	.	48
Gélan	.	.	.	28	.	.	.	.	.	.	.	.	5	15	18	13	.	.	.	.	15	.	.	.	.	.	8	.	.	.	102
Laruns	.	.	.	19	2	.	.	.	.	.	.	.	27	2	8	15	1	.	.	18	3	5	.	.	.	.	2	.	.	.	102
Bedous	.	.	.	24	7	.	.	.	.	.	.	.	8	10	8	10	.	.	.	.	13	9	5	.	.	.	.	.	.	.	94
Tarbes (P. C.)	.	.	.	23	.	.	.	.	.	.	.	.	42	28	20	14	.	.	.	23	.	4	5	.	.	.	3	.	.	.	162
Villecomtal	.	.	.	.	40	.	.	.	.	.	.	.	3	.	12	1	.	.	.	.	3	2	.	.	.	.	.	.	.	.	61
Maubourguet	.	.	.	11	.	.	.	.	.	.	.	.	.	11	7	18	.	.	.	.	7	6	5	.	.	.	.	.	.	.	65
Lescar (E. N.)	.	.	.	14	5	.	.	.	.	.	.	.	8	.	17	3	.	.	.	.	13	3	6	.	.	.	3	4	.	.	74
Pau (Château)	.	.	7	.	.	.	.	.	.	.	.	.	7	26	3	.	.	.	.	6	4	5	.	.	.	.	2	.	.	.	60
Oloron	.	.	.	20	8	.	.	.	.	.	.	.	5	3	16	2	1	.	.	.	13	9	2	.	.	.	.	2	.	.	81
Mauléon	.	.	.	.	.	.	.	.	.	.	.	.	17	27	7	.	.	.	.	15	6	.	.	.	.	.	.	.	.	.	72
St-Jean-P.-de-Port	.	.	4	2	.	.	.	.	.	.	.	.	8	10	6	5	.	.	.	20	15	.	3	.	.	.	.	.	.	.	73
Orthez	.	.	.	8	2	.	.	.	.	.	.	.	1	4	13	.	.	.	.	.	8	8	6	.	.	.	1	.	.	.	51
Riscle	.	.	.	11	.	.	.	.	.	.	.	.	5	2	5	.	.	.	.	.	11	6	9	.	.	.	2	.	.	.	50
Cazaubon	.	.	.	5	.	.	.	.	.	.	.	.	.	4	0	.	.	.	.	.	10	2	6	.	.	.	.	.	.	.	27
Mont-de-Marsan	.	.	.	2	.	.	.	.	.	.	.	.	.	7	13	.	.	.	.	.	6	7	13	.	.	.	2	.	.	.	51
Saint-Sever	.	.	.	4	.	.	.	.	.	.	.	.	1	3	9	1	.	.	.	.	10	2	14	.	.	.	0	.	.	.	44
Tartas	.	.	.	3	.	.	.	.	.	.	.	.	.	21	8	1	.	.	.	.	1	6	9	.	.	.	0	0	.	.	50
Dax (P. C.)	.	.	.	5	1	.	.	.	.	.	.	.	.	9	7	3	.	.	.	.	7	11	16	.	.	.	0	.	.	.	60
Peyrehorade	.	.	.	8	.	.	.	.	.	.	.	.	.	5	6	.	.	.	.	.	10	12	.	.	.	.	.	.	.	.	42
Biarritz (Sémaph.)	.	.	.	7	2	.	.	.	.	.	.	.	.	12	4	4	.	.	.	.	10	9	12	.	.	.	.	.	.	.	60

VERSANT DE LA MÉDITERRANÉE.

BASSINS ENTRE LES PYRÉNÉES ET LE RHÔNE.

Bassins du Tech, de la Tet et de l'Agly.

Col de la Quiliane	.	.	.	.	.	.	.	.	.	.	.	9	11	.	.	.	.	.	.	1	.	2	.	.	.	.	.	.	.	.	24
Montlouis (C. M.)	.	.	.	7	.	.	.	.	.	.	.	9	18	.	3	.	.	.	.	5	.	.	.	.	.	.	.	.	.	.	42
La Preste	.	.	.	22	.	.	.	.	.	.	.	.	18	.	.	.	.	.	4	17	19	4	.	.	.	.	.	.	.	.	84
Prats-de-Mollo	.	.	.	24	.	.	.	.	.	.	.	6	19	.	.	.	.	.	.	13	18	.	.	.	.	.	.	.	.	.	80
Bellegarde	.	.	.	2	.	.	.	.	.	.	.	4	.	.	.	.	.	.	.	.	7	.	.	.	.	.	.	.	.	.	13
Céret	19	.	.	.	.	.	.	.	.	.	.	8	11	.	.	.	.	.	.	.	14	.	.	.	.	.	.	.	.	.	52
Prades	.	.	.	3	.	.	.	.	.	.	.	.	13	7	.	.	.	.	.	.	.	.	3	.	.	.	.	.	.	.	26
Vinça	.	.	.	5	.	.	.	.	.	.	.	7	43	.	.	.	.	.	.	.	4	.	.	.	.	.	.	.	.	.	59
Caudiès de St-Paul	.	.	.	.	.	.	.	.	.	.	.	1	13	.	.	.	.	.	.	2	1	.	.	.	.	.	.	.	.	.	17
Le Soler	.	.	.	.	8	.	.	.	.	.	.	10	.	.	.	.	.	.	.	.	.	.	.	.	.	.	.	.	.	.	18
Perpignan (Obsre)	.	.	.	2	3	.	.	.	.	.	.	3	.	.	.	.	.	.	.	.	1	.	.	.	.	0	.	.	0	.	9
Estagel (C. M.)	.	.	.	.	.	.	.	.	.	.	.	4	.	32	.	.	.	.	.	.	.	.	.	.	.	.	.	.	.	.	36

STATIONS.	1	2	3	4	5	6	7	8	9	10	11	12	13	14	15	16	17	18	19	20	21	22	23	24	25	26	27	28	29	30	TOTAL.
Bassins de la Tech, de la Tet et de l'Agly (suite).																															
St-Laurent-de-la-S.	.	.	.	4	.	.	.	.	.	.	.	.	.	.	.	.	.	.	.	.	.	.	.	.	.	.	.	.	.	.	4
Le Barcarès	.	.	.	.	3	.	.	.	.	.	.	.	1	.	.	.	.	.	.	.	.	.	.	.	.	.	.	.	.	.	4
Port-Vendres	.	.	.	.	11	.	.	.	.	.	.	.	.	6	.	.	.	.	.	.	2	1	.	.	.	.	.	.	.	.	20
Cap Béar (phare.)	.	.	.	8	.	.	.	.	.	.	.	0	1	.	.	.	.	.	.	3	.	.	.	.	.	.	.	.	.	.	12
Banyuls	.	.	.	.	15	.	.	.	.	.	.	.	1	4	.	.	.	.	.	.	6	1	.	.	.	.	.	.	.	.	28
Bassin de la Segre.																															
Col de Puymorens	.	.	2	2	.	.	.	.	.	.	.	2	13	.	.	.	.	.	.	21	.	.	.	.	.	.	.	.	.	.	40
Angoustrine	.	.	.	.	5	.	.	.	.	.	.	4	15	.	.	.	.	.	.	4	.	.	.	.	.	.	.	.	.	.	29
Bourg-Madame	.	.	.	.	3	.	.	.	.	.	.	.	25	.	.	.	.	.	.	8	.	.	.	.	.	.	.	.	.	.	36
Bassin de l'Aude.																															
Le Bousquet	.	.	.	.	.	.	.	.	.	.	.	.	4	.	19	.	.	.	.	8	.	.	3	.	.	.	.	.	.	.	34
Mérial	2	.	.	2	2	.	.	.	.	.	.	.	6	.	18	.	.	.	.	15	5	.	2	.	.	.	.	.	.	.	52
Espezel	.	.	.	3	.	.	.	.	.	.	.	.	3	.	22	.	.	.	.	20	2	.	3	.	.	.	.	.	.	.	52
Les Fanges	.	.	.	2	3	.	.	.	.	.	.	.	6	.	9	4	.	.	.	6	9	.	5	.	.	.	4	.	.	.	50
Monthaut (h. b.)	.	.	.	4	.	.	.	.	.	.	.	3	18	.	.	.	.	.	.	15	3	.	8	.	.	.	.	.	.	.	51
Monthoumet	.	.	.	.	.	.	.	.	.	.	.	.	50	.	.	.	.	.	.	1	.	.	.	.	.	.	.	.	.	.	51
Castillon	.	.	.	7	.	.	.	.	.	.	.	.	.	.	.	.	.	.	.	8	0	.	4	.	.	.	.	.	.	.	20
Montlaur	.	.	.	2	.	.	.	.	.	.	.	.	10	.	.	.	.	.	.	.	.	.	3	.	.	.	.	.	.	.	16
Moux	.	.	.	.	.	.	.	.	.	.	.	.	8	.	.	.	.	.	.	.	.	.	.	.	.	.	.	.	.	.	8
Carcassonne (C.M.)	.	.	0	1	.	.	.	.	.	.	.	.	2	.	.	.	.	.	.	.	3	3	4	.	.	.	2	.	.	.	14
Lasbordes	.	.	.	5	.	.	.	.	.	.	.	.	6	.	.	.	.	.	.	.	.	.	.	.	.	.	5	.	.	.	16
Lespinassière	.	.	.	9	.	.	.	.	.	.	.	.	17	.	3	.	.	.	.	0	.	.	5	.	.	.	0	.	.	.	33
Caunes (h. b.)	.	.	4	7	.	.	.	.	.	.	.	.	8	.	.	.	.	.	.	.	1	.	.	.	.	.	.	.	.	.	20
Bassins de l'Orb, de l'Hérault, du Lez et du Vidourle.																															
Saint-Pons	.	.	.	9	.	.	.	.	.	.	.	.	28	.	.	.	.	.	.	.	.	.	.	.	.	.	.	.	.	.	37
Le Poujol	.	.	.	2	.	.	.	.	.	.	.	.	60	.	.	.	.	.	.	.	1	.	.	.	.	.	.	.	.	.	63
Saint-Gervais	.	.	.	.	.	.	.	.	.	.	.	.	.	85	.	.	.	.	.	.	.	.	.	.	.	.	.	.	.	.	85
Bédarieux	.	.	.	.	.	.	.	.	.	.	.	.	12	55	.	.	.	.	.	.	.	.	.	.	.	.	.	.	.	.	67
L'Escandolgue	.	.	.	.	.	.	.	.	.	.	.	.	11	76	.	.	.	.	.	.	1	.	.	.	.	.	.	.	.	.	88
Lodève	.	.	.	4	.	.	.	.	.	.	.	.	26	69	.	.	.	.	.	.	.	.	.	.	.	.	.	.	.	.	99
Le Caylar	.	.	.	.	.	.	.	.	.	.	.	.	37	93	.	.	.	.	.	.	4	3	.	.	.	.	.	.	.	.	137
Blandas	.	.	.	.	.	.	.	.	.	.	.	.	.	74	.	.	.	.	.	.	2	.	4	.	.	.	.	.	.	.	80
Le Vigan	.	.	.	.	.	.	.	.	.	.	.	12	.	.	.	.	.	.	.	.	.	.	.	.	.	.	.	.	.	.	12
Valleraugue	.	.	.	.	.	.	.	.	.	.	.	.	.	10	1	.	.	.	.	.	.	.	.	.	.	.	.	.	.	.	11
Saint-Bauzille	.	.	.	.	.	.	.	.	.	.	.	.	5	50	.	.	.	.	.	.	3	.	.	.	.	.	.	.	.	.	58
Nîmes (E. N.)	.	.	.	.	8	.	.	.	.	.	.	.	4	7	1	.	.	.	.	.	0	.	.	.	.	.	1	.	.	.	20
Lunel	.	.	.	.	2	.	.	.	.	.	.	.	.	8	.	.	.	.	.	.	.	.	.	.	.	.	.	.	.	.	10
Montpellier (E.N.)	.	.	.	.	6	.	.	.	.	.	.	.	.	2	.	.	.	.	.	.	1	.	.	.	.	.	.	.	.	.	9
St-Mathieu-de-Tr.	.	.	.	.	.	.	.	.	.	.	.	.	9	.	.	.	.	.	.	.	.	.	.	.	.	.	.	.	.	.	9
Plateau de Valène	.	.	.	.	.	.	.	.	.	.	.	.	21	32	.	.	.	.	.	.	2	.	.	.	.	.	.	.	.	.	55
Gignac	.	.	.	.	.	.	.	.	.	.	.	.	20	34	.	.	.	.	.	.	.	.	.	.	.	.	.	.	.	.	54
Cette (P. C.)	.	.	1	7	.	.	.	.	.	.	.	.	19	.	.	.	.	.	.	.	.	.	.	.	.	.	.	.	.	.	27
Agde	.	.	.	.	5	.	.	.	.	.	.	.	4	.	.	.	.	.	.	.	.	.	.	.	.	.	.	.	.	.	9
Béziers	.	.	.	.	.	.	.	.	.	.	.	.	10	.	.	.	.	.	.	.	.	.	.	.	.	.	.	.	.	.	10
Capestang	.	.	.	.	.	.	.	.	.	.	.	.	15	.	.	.	.	.	.	.	.	.	.	.	.	.	.	.	.	.	15

STATIONS.	1	2	3	4	5	6	7	8	9	10	11	12	13	14	15	16	17	18	19	20	21	22	23	24	25	26	27	28	29	30	TOTAL.
BASSIN DU RHÔNE.																															
Bassin de la Saône supérieure.																															
Belfahy	.	.	.	.	9	.	.	.	.	.	.	.	.	.	.	.	.	.	.	.	4	16	.	2	.	.	18	.	.	.	49
Villersexel	.	.	.	.	7	.	.	.	.	.	.	.	.	.	2	1	.	.	.	.	4	7	8	1	.	.	6	8	.	.	44
Montbozon	.	.	.	.	7	.	.	.	.	.	.	.	.	.	8	3	.	.	.	.	.	.	.	3	.	.	34	25	.	.	80
Marnay	.	.	.	.	7	.	.	.	.	.	.	.	.	.	2	.	.	.	0	.	10	2	20	.	.	.	6	9	.	.	56
Chaumercenne	.	.	.	1	3	.	.	.	.	.	.	.	.	2	1	.	.	.	.	.	9	9	17	.	.	.	16	.	.	.	58
Conflandey	.	.	.	.	9	.	.	.	.	.	.	.	.	0	.	.	.	.	.	.	5	11	.	.	.	.	19	.	.	.	45
Saint-Remy	.	.	.	.	3	.	.	.	.	.	.	.	.	1	.	.	.	1	.	.	9	13	.	.	.	.	15	.	.	.	42
Plombières	.	.	.	8	7	.	.	.	.	.	.	.	.	4	.	.	.	.	.	.	10	23	.	.	.	.	29	.	.	.	82
Xertigny	.	.	.	.	.	.	.	.	.	.	.	.	.	.	.	.	.	.	.	.	3	4	.	.	.	.	4	9	.	.	20
Monthureux-s.-S.	.	.	.	12	6	.	.	.	.	.	.	.	.	.	.	.	.	.	.	.	5	6	5	.	.	.	10	13	.	.	57
Fontenoy-le-Ch.	.	.	.	.	7	.	.	.	.	.	.	.	.	.	0	.	.	.	.	.	8	2	10	.	.	.	15	4	.	.	47
Montdoré	1	.	.	.	3	.	.	.	.	.	.	.	.	.	0	1	.	.	.	.	9	4	10	.	.	.	11	9	.	.	49
Villars-le-Pautel	.	.	.	.	2	.	.	.	.	.	.	.	.	0	.	.	.	.	.	.	6	6	9	.	.	.	11	7	.	.	41
Bourbonne-les-B.	.	.	.	.	11	.	.	.	.	.	.	.	.	.	4	.	.	.	.	.	6	8	8	2	.	.	6	3	.	.	48
La Ferté-s.-Am.	.	.	.	.	.	.	.	.	.	.	.	.	.	.	4	.	.	.	.	.	8	3	8	4	.	.	.	17	.	.	44
Jussey	.	.	.	.	2	.	.	.	.	.	.	.	.	.	0	.	.	.	.	.	7	3	10	.	.	.	14	4	.	.	40
Chalindrey	.	.	.	10	3	.	.	.	.	.	.	.	.	0	0	0	.	.	.	.	20	3	12	.	.	.	18	2	.	.	70
Villegusien	.	.	7	.	3	.	.	.	.	.	.	.	.	.	.	.	.	.	.	9	.	.	10	.	.	11	1	.	.	.	42
Vaux-s-Aubigny	.	.	1	13	.	.	.	.	.	.	.	.	.	.	.	.	.	.	.	6	2	7	.	.	.	11	.	.	.	.	41
Is-sur-Tille	.	.	3	6	.	.	.	.	.	.	.	.	.	4	.	.	.	.	.	1	5	6	.	.	.	.	14	.	.	.	39
St-Seine-l'Abbaye	.	.	.	12	4	.	.	.	.	.	.	.	.	5	8	.	.	.	.	.	4	2	5	9	.	.	10	8	.	.	67
Sombernon	.	.	.	13	.	.	.	.	.	.	.	.	.	16	.	.	.	.	.	6	.	17	4	.	.	.	14	.	.	.	70
Dijon (P. C.)	.	.	.	18	1	.	.	.	.	.	.	.	.	28	.	.	.	.	.	.	4	8	6	.	.	.	8	.	.	.	73
Vonges (Poud^rie)	.	.	.	.	5	.	.	.	.	.	.	.	.	5	10	.	.	.	.	.	10	4	27	2	.	.	11	2	.	.	76
Auxonne	.	.	.	.	7	.	.	.	.	.	.	.	.	3	2	.	.	.	.	.	14	4	10	.	.	.	14	.	.	.	54
St-Jean-de-Losne	.	.	.	2	5	.	.	.	.	.	.	.	.	4	.	.	.	.	.	.	7	10	3	.	.	.	12	.	.	.	43
Bassin de la Saône inférieure, au-dessous du confluent du Doubs.																															
Beaune	.	.	.	6	.	.	.	.	.	.	.	.	.	11	.	.	.	.	.	.	1	8	13	.	.	.	10	.	.	.	48
Lons-le-Saun.(E.N.)	.	.	.	.	.	.	.	.	.	.	.	.	.	.	.	.	.	.	.	.	5	3	.	.	.	4	.	.	.	.	12
Bourg	.	.	.	9	2	.	.	.	.	.	.	.	.	6	.	.	.	.	.	.	6	8	6	.	.	.	8	.	.	.	45
Belleville	.	.	.	.	7	.	.	.	.	.	.	.	.	.	6	.	.	.	.	.	5	2	14	3	.	.	.	.	.	.	37
Trévoux	.	4	.	.	.	.	.	.	.	.	.	.	.	10	.	.	.	.	.	.	12	2	16	.	.	2	4	.	.	.	50
Tarare	.	.	.	2	16	.	.	.	.	.	.	.	.	9	2	.	.	.	.	.	3	2	20	.	.	.	3	.	.	.	57
Mont Verdun	.	.	.	1	2	0	.	.	.	.	.	.	.	4	2	.	.	.	.	.	11	2	13	5	.	.	0	5	.	.	45
L'Arbresle	.	.	.	0	2	1	.	.	.	.	.	.	.	6	1	.	.	.	.	.	6	2	8	5	.	.	.	5	.	.	36
Ste-Foy-l'Argent	.	.	.	2	4	.	.	.	.	.	.	.	.	.	5	3	.	.	.	.	5	2	6	8	.	.	.	4	.	.	39
Bassin du Doubs.																															
Mouthe	.	.	.	14	1	.	.	.	.	.	.	.	.	11	3	.	.	.	.	9	14	21	1	.	.	3	16	.	.	.	93
Pontarlier (P. C.)	.	.	.	0	.	.	.	.	.	.	.	.	.	16	1	.	.	.	.	.	9	13	7	.	.	.	5	1	.	.	53
Pont-de-Roide	.	.	.	.	8	.	.	.	.	.	.	.	.	.	4	.	.	.	.	.	6	6	2	.	.	.	11	9	.	.	47
Belfort	.	.	.	.	8	4	.	.	.	.	.	.	.	.	.	.	.	.	.	.	.	3	6	.	.	.	7	.	.	.	28
Montbéliard	.	.	.	.	1	5	.	.	.	.	.	.	.	.	.	2	.	.	.	.	3	7	5	.	.	.	12	.	.	.	35
Fort de Planoise	.	.	.	.	13	.	.	.	.	.	.	.	.	.	4	.	.	.	.	.	8	16	10	.	.	.	11	15	.	.	77
Besançon (Obs.)	.	.	.	2	10	.	.	.	.	.	.	.	.	4	.	1	.	.	.	.	8	12	5	.	.	.	7	14	.	.	62
Chailluz	.	.	.	2	2	.	.	.	.	.	.	.	.	2	.	.	.	.	.	.	8	19	.	.	.	.	24	.	.	.	57

STATIONS.	1	2	3	4	5	6	7	8	9	10	11	12	13	14	15	16	17	18	19	20	21	22	23	24	25	26	27	28	29	30	TOTAL.
Bassin du Doubs (suite).																															
Ornans	.	.	.	.	11	.	.	.	.	.	.	.	.	.	7	.	.	.	.	.	4	10	.	.	.	.	9	17	.	.	58
Levier	.	.	.	5	6	.	.	.	.	.	.	.	.	4	4	.	.	.	.	.	14	21	.	.	.	.	24	.	.	.	77
Arbois	.	.	.	.	11	.	.	.	.	.	.	.	.	.	.	.	.	.	.	.	.	20	.	.	.	.	18	.	.	.	50
Bassin du Rhône proprement dit, cours moyen.																															
Mélan	.	.	.	.	25	7	.	.	.	.	.	.	.	.	12	3	.	.	.	.	32	12	22	.	.	.	.	17	.	.	130
Chamonix	.	.	.	.	15	23	0	.	.	.	.	.	.	.	7	5	.	.	.	.	10	6	16	.	.	.	.	.	12	.	94
Sallanches	.	.	.	.	17	17	.	.	.	.	.	.	.	.	.	.	.	.	.	.	8	7	14	1	.	.	1	4	.	.	70
Bonneville	1	.	.	7	43	11	.	.	.	.	.	.	.	8	8	.	.	.	.	.	28	17	15	.	.	.	12	.	.	.	150
Annemasse	.	.	.	.	15	7	.	.	.	.	.	.	.	10	.	.	.	.	.	.	15	11	12	1	.	.	.	.	.	.	71
Gex	.	.	.	.	18	4	.	.	.	.	.	.	.	4	.	.	.	.	.	.	3	5	2	.	.	.	5	.	.	.	41
Cruseilles	.	.	.	.	16	5	.	.	.	.	.	.	.	.	19	.	.	.	.	.	8	5	30	.	.	.	.	10	.	.	93
Annecy	.	.	.	.	27	12	.	.	.	.	.	.	.	.	36	1	.	.	.	.	28	9	27	.	.	.	.	16	.	.	156
Leschaux	.	.	.	.	19	13	.	.	.	.	.	.	.	.	17	4	.	.	.	.	16	6	22	.	.	.	.	4	.	.	101
Rumilly	.	.	.	.	32	.	.	.	.	.	.	.	.	8	6	9	.	.	.	.	.	12	20	.	.	.	8	.	.	.	95
Albens	.	.	.	.	33	.	.	.	.	.	.	.	.	.	62	.	.	.	.	.	10	7	24	.	.	.	.	9	.	.	145
Chambéry	.	.	.	1	17	15	.	.	.	.	.	.	.	.	28	0	.	.	.	.	7	10	20	.	.	.	.	14	.	.	111
Lhuis	.	.	.	.	30	.	.	.	.	.	.	12	.	.	.	.	.	.	.	.	.	32	7	.	.	.	9	.	.	.	90
Belley	.	4	1	.	.	.	2	1	.	.	.	.	.	4	8	.	.	.	.	.	2	17	4	1	.	.	19	12	.	.	75
Hauteville	.	2	2	.	.	.	3	.	.	.	.	6	2	8	2	1	.	.	.	.	4	12	9	.	5	2	.	.	.	.	58
Nantua	.	.	.	5	18	.	.	.	.	.	.	.	.	6	.	.	.	.	.	.	8	7	25	.	.	.	12	.	.	.	81
Neuville-s-Ain	.	.	.	4	9	.	.	.	.	.	.	.	.	14	.	.	.	.	.	.	4	14	25	.	.	.	12	.	.	.	82
Montluel	.	.	.	8	7	.	.	.	.	.	.	.	.	8	.	.	.	.	.	.	9	11	9	.	.	.	7	.	.	.	59
Lyon (Tête-d'Or)	.	.	.	3	3	1	.	.	.	.	.	.	.	3	2	.	.	.	.	.	9	4	12	5	.	.	.	5	.	.	47
St-Genis-Laval (Obs.)	.	.	.	2	7	1	.	.	.	.	.	.	.	3	2	.	.	.	.	.	7	2	9	5	.	.	.	3	.	.	41
St-Romain-en-Gal	.	.	.	13	3	.	.	.	.	.	.	.	.	7	.	.	.	.	.	.	6	1	8	6	.	.	10	.	.	.	54
Yzieux	.	.	.	3	2	.	.	.	.	.	.	.	.	16	.	.	.	.	.	.	5	6	5	.	.	.	8	.	.	.	45
La Valla	.	.	.	.	4	2	.	.	.	.	.	.	.	8	.	.	.	.	.	.	6	2	9	.	.	.	.	8	.	.	40
Mont-Pilat	.	.	.	9	8	.	.	.	.	.	.	.	2	22	1	.	.	.	.	8	9	17	12	.	.	.	16	.	.	.	104
Bassin de l'Isère.																															
Beaufort	.	.	.	.	16	36	.	.	.	.	.	.	.	.	15	1	.	.	.	.	18	15	20	1	.	.	.	12	.	.	134
Mont Gilbert (fort)	.	.	.	.	22	18	.	.	.	.	.	.	.	.	6	.	.	.	.	.	4	12	14	.	.	.	9	32	.	.	117
Sainte-Foy	7	.	.	.	9	16	.	.	.	.	.	.	.	.	3	.	.	.	.	.	7	5	9	.	.	.	.	8	.	.	64
Bessans	.	.	.	.	26	.	.	.	.	.	.	.	.	.	5	.	.	.	.	.	.	8	5	.	.	.	.	5	.	.	49
Modane	2	.	.	.	3	17	.	.	.	.	.	.	.	1	9	.	.	.	.	.	.	.	.	.	.	.	.	5	.	.	37
L'Esseillon (fort)	.	.	.	.	6	.	46	.	.	.	.	.	.	.	.	.	.	.	.	.	.	.	.	.	.	.	.	.	.	.	52
Bozel	.	.	.	.	8	27	.	.	.	.	.	.	.	.	5	4	.	.	.	.	3	7	4	.	.	.	.	8	.	.	66
Saint-Jean-de-Maur	.	.	.	0	14	5	.	.	.	.	.	.	.	7	.	.	.	.	.	.	7	1	3	.	.	.	9	.	.	.	46
Saint-Jean-d'Arves	.	.	.	.	4	23	.	.	.	.	.	.	.	1	8	7	.	.	.	.	7	6	9	1	.	.	.	9	.	.	75
Saint-Bonnet	.	.	.	.	2	36	.	.	.	.	.	.	.	1	18	.	.	.	.	.	12	1	4	.	.	.	.	3	.	.	77
La Mure	.	.	.	.	16	17	.	.	.	.	.	.	.	.	9	.	.	.	.	.	3	.	5	.	.	.	2	1	.	.	55
Grenoble (E. N.)	.	.	.	6	19	.	.	.	.	.	.	.	.	6	.	.	.	.	.	.	.	5	5	1	.	.	.	10	.	.	53
La Tronche	.	.	.	8	31	.	0	0	0	.	.	0	0	12	2	.	.	.	.	0	5	5	5	.	0	0	9	.	.	.	78
Bassin de la Durance.																															
Mont Genèvre	.	.	.	.	17	7	.	.	.	.	.	.	.	13	.	.	7	.	.	.	3	.	1	.	.	.	1	.	.	.	49
Aiguilles	.	.	.	.	.	.	.	.	.	.	.	.	.	10	.	.	.	.	.	.	.	.	.	.	.	.	.	.	.	.	10

STATIONS.	1	2	3	4	5	6	7	8	9	10	11	12	13	14	15	16	17	18	19	20	21	22	23	24	25	26	27	28	29	30	TOTAL.
Bassin de la Durance (suite).																															
Chorges	.	.	.	.	25	.	.	.	.	.	.	.	.	19	.	.	.	.	.	21	.	3	.	.	.	.	.	14	.	.	82
Gap (P. C.)	.	.	.	.	3	18	.	.	.	.	.	.	.	.	6	.	.	.	.	.	12	1	.	.	.	.	.	3	.	.	43
Veynes	.	.	.	.	.	26	.	.	.	.	.	.	.	.	6	.	.	.	.	.	21	.	7	.	.	.	.	2	.	.	62
Faucon	.	.	.	.	40	.	.	.	.	.	.	.	.	20	.	.	.	.	.	30	.	10	.	.	.	.	10	.	.	.	110
Serres	.	.	.	.	15	.	.	.	.	.	.	.	.	5	.	.	.	.	.	.	.	3	.	.	.	.	15	.	.	.	38
Orpierre	.	.	.	.	20	.	.	.	.	.	.	.	.	10	.	.	.	.	.	.	.	.	.	.	.	.	.	.	.	.	30
Laragne	.	.	.	.	16	.	.	.	.	.	.	.	.	3	.	.	.	.	.	.	.	.	.	.	.	.	6	.	.	.	25
Sisteron	.	.	.	.	2	20	.	.	.	.	.	.	.	.	25	.	.	.	.	.	.	2	.	.	.	.	.	.	.	.	49
St-Etienne-les-Org.	.	.	.	.	.	6	.	.	.	.	.	.	.	.	12	.	.	.	.	.	3	.	.	.	.	.	.	.	.	.	21
Forcalquier	.	.	.	.	.	15	.	.	.	.	.	.	.	.	7	.	.	.	.	.	.	.	.	.	.	.	.	.	.	.	22
Manosque	.	.	.	.	30	.	.	.	.	.	.	.	.	.	.	.	.	.	.	.	.	.	.	.	.	.	.	.	.	.	30
La Garde	.	.	6	10	.	.	.	.	.	.	.	.	.	9	.	.	.	.	.	.	.	.	.	.	.	.	0	.	.	.	25
Apt	.	.	.	2	.	.	.	.	.	.	.	.	5	.	.	.	.	.	.	.	.	.	.	.	.	.	3	.	.	.	10
Mirabeau	.	.	.	.	.	18	.	.	.	.	.	.	.	.	.	.	.	.	.	.	.	.	.	.	.	.	.	.	.	.	18
Pertuis	.	.	.	1	13	.	.	.	.	.	.	.	.	.	.	.	.	.	.	.	.	.	.	.	.	.	1	.	.	.	15
Venelles	.	.	.	.	.	13	.	3	.	.	.	.	.	.	.	.	.	.	.	.	.	.	.	.	.	.	.	.	.	.	16
Cavaillon	.	.	.	3	10	.	.	.	.	.	.	.	0	.	.	.	.	.	.	.	3	.	.	.	.	.	1	.	.	.	17
Bassins de l'Ardèche, de la Cèze et du Gard; petits bassins de la rive droite du Rhône.																															
Privas (E. N.)	.	.	.	2	4	.	.	.	.	.	.	.	5	32	1	.	.	.	.	.	.	2	.	.	.	.	1	.	.	.	46
Montpezat	.	.	.	3	.	.	.	.	.	.	.	.	.	141	.	.	.	.	.	.	.	3	2	.	.	.	1	.	.	.	150
Prévenchères	.	.	.	.	3	.	.	.	.	.	.	.	.	70	4	.	.	.	.	.	.	.	1	.	.	.	0	.	.	.	78
Villefort	.	.	.	.	0	.	.	.	.	.	.	.	.	72	0	.	.	.	.	.	.	.	.	.	.	.	.	0	.	.	73
Mâlons	.	.	.	.	.	.	.	.	.	.	.	.	6	9	.	.	.	.	.	.	.	.	.	.	.	.	2	.	.	.	17
Vialas	.	.	.	.	.	.	.	.	.	.	.	.	.	66	.	.	.	.	.	.	1	.	.	.	.	.	.	.	.	.	67
Bessèges	.	.	.	4	.	.	.	.	.	.	.	.	18	31	5	.	.	.	.	.	2	.	.	.	.	.	.	.	.	.	60
La Grand'Combe	.	.	.	4	.	.	.	.	.	.	.	.	.	6	5	.	.	.	7	.	.	.	.	.	.	.	.	.	.	.	22
Collet de Dèze	.	.	.	.	1	.	.	.	.	.	.	.	.	109	.	1	.	.	.	.	1	.	.	.	.	.	.	.	.	.	112
Barre	.	.	.	.	.	.	.	.	.	.	.	.	.	53	.	.	.	.	.	.	.	.	.	.	.	.	.	.	.	.	53
St-Étienne-V.-F.	.	.	.	.	0	.	.	.	.	.	.	.	.	45	.	.	.	.	.	.	2	.	.	.	.	.	.	.	.	.	47
Lasalle	.	.	.	.	4	.	.	.	.	.	.	.	56	6	.	.	.	.	.	.	2	.	.	.	.	.	.	.	.	.	68
Alais	.	.	.	.	2	.	.	.	.	.	.	.	20	.	.	.	.	.	.	.	.	.	.	.	.	.	.	.	.	.	22
Lédenon	.	.	.	.	.	6	.	.	.	.	.	.	.	5	3	.	.	.	.	.	.	.	.	.	.	.	.	.	.	.	14
Uzès	.	.	.	.	5	3	.	.	.	.	.	.	.	.	15	.	.	.	.	.	2	.	.	.	.	.	.	.	.	.	25
Bassin du Rhône proprement dit, cours inférieur.																															
Livron	.	.	.	.	5	4	.	.	.	.	.	.	.	.	45	.	.	.	.	.	8	.	3	.	.	.	.	.	.	.	65
Beaufort	.	.	0	42	.	.	.	.	.	.	.	.	2	16	.	.	.	.	.	1	0	4	0	.	.	.	4	.	.	.	69
Die	.	.	.	.	.	.	.	.	.	.	.	.	.	1	.	.	.	.	.	.	8	6	.	.	.	.	6	.	.	.	21
Jansac	.	13	.	.	.	.	.	.	.	.	.	.	.	6	.	.	.	.	.	.	2	3	.	.	.	.	4	.	.	.	29
Beaurières	.	.	.	2	9	.	.	.	.	10	.	.	.	17	.	.	.	.	.	.	1	.	6	.	.	.	5	.	.	.	50
Rosans	.	.	.	2	20	.	.	.	.	.	.	.	.	.	5	.	.	.	.	.	.	.	.	.	.	.	5	.	.	.	32
Valréas	.	.	.	.	25	.	.	.	.	.	.	.	1	.	.	.	.	.	.	26	.	.	.	.	.	.	5	.	.	.	57
Lapalud	.	.	.	17	.	.	.	.	.	.	.	.	.	6	27	.	.	.	.	.	.	.	.	.	.	.	1	.	.	.	51
Orange	.	.	.	1	16	.	.	.	.	.	.	.	.	2	.	.	.	.	.	.	4	.	.	.	.	.	1	.	.	.	24
Malaucène	.	.	.	.	5	6	.	.	.	.	.	.	.	.	.	.	.	.	.	.	.	.	.	.	.	.	.	2	.	.	13
Savoillans	.	.	.	.	8	12	.	.	.	.	.	.	.	.	6	.	.	.	.	.	.	.	.	.	.	.	.	3	.	.	29
Mt-Ventoux (Obsre).	.	.	.	.	9	15	.	.	.	.	.	.	.	6	10	.	.	.	.	.	4	.	1	.	.	.	.	5	1	.	51

STATIONS.	1	2	3	4	5	6	7	8	9	10	11	12	13	14	15	16	17	18	19	20	21	22	23	24	25	26	27	28	29	30	TOTAL.
Bassin du Rhône proprement dit, cours inférieur (suite).																															
Sault					3	7									1												2				13
Saint-Christol					15	8									16																39
Murs					3																							3			6
Carpentras					6	6															2						2				16
Avignon (E. N.)				0	8								1	5							2						1				15
Beaucaire				3									4																		7
Saint-Remy					16	16							3	2			4										7				48
Arles					7								2	7																	16
Saintes-Maries					4	3															1										8
RÉGION DE NICE.																															
Petits bassins entre le Rhône et les Alpes.																															
Pélissanne					1	7															1							1			10
Cornillon					2	5																									7
Saint-Chamas					7																										7
Port-de-Bouc					6																										6
Aix (C. M.)						14		1													5	1						1			22
Saint-Antonin					15																3										18
Le Grand-Sambuc						16																									16
Trets						20															1										21
Marseille (Obs^re^)					11																3						1				15
La Ciotat						7																									7
Cap Sicié (sémaph.)																					4										4
Toulon (Obs^re^)					18	1								1			2			1											23
Hyères					4									1			3				2										10
Draguignan (E. N.)				4													9				2										15
Cannes (P. C.)					15									4																	18
Nice (Obs^re^)																															0
Villefranche (phare)					0								2								21										23
CORSE.																															
Ajaccio (E. N.)					1		2	9									2				8			2							22
Bastia								14																							14
Ile Sanguinaire						1		11																				1			13

OBSERVATIONS DU MOIS D'OCTOBRE 1891.

STATIONS.	1	2	3	4	5	6	7	8	9	10	11	12	13	14	15	16	17	18	19	20	21	22	23	24	25	26	27	28	29	30	31	TOTAL.
VERSANT DE LA MER DU NORD.																																
BASSINS DU RHIN, DE LA MEURTHE ET DE LA MOSELLE.																																
Col de Bussang	.	1	8	.	.	.	.	19	.	.	.	.	21	1	.	.	19	1	.	.	5	20	.	.	.	.	.	.	.	.	.	96
Cornimont	.	8	7	.	.	.	0	24	.	.	.	1	20	.	.	.	17	.	.	.	10	16	.	.	.	.	.	.	.	.	.	103
Basse-sur-le-Rupt	.	10	12	.	.	.	.	22	0	.	.	0	22	1	0	.	15	2	.	.	7	19	.	.	.	.	.	.	.	.	.	110
Dommartin-les-R.	.	24	5	.	.	.	.	16	.	.	.	0	14	1	0	19	.	3	.	.	4	15	.	.	.	.	.	.	.	.	.	102
Retournemer	.	6	11	.	.	.	.	23	.	.	.	.	22	3	.	.	19	3	.	.	10	18	.	.	.	.	.	.	.	.	.	115
La Hardalle	.	6	12	.	.	.	.	8	.	.	.	.	24	.	.	.	.	16	.	.	3	8	.	.	.	.	.	.	.	.	.	79
Saulcy-s.-M.	3	9	.	.	.	.	14	.	.	.	.	15	.	.	.	14	2	.	.	4	15	.	.	.	.	.	.	.	.	.	.	76
Bruyères	.	.	20	.	.	.	.	9	.	.	.	.	13	.	.	.	16	2	.	.	7	26	.	.	.	.	.	.	.	.	.	93
Épinal	.	20	.	.	.	.	7	4	.	.	.	8	2	2	1	6	6	.	.	3	18	.	.	.	.	.	.	.	.	.	.	77
Lerrain	.	11	10	.	.	.	.	7	2	.	.	.	15	.	.	.	17	.	.	.	18	15	.	.	.	1	.	.	.	.	.	96
Charmes	.	20	.	.	.	.	.	5	.	.	.	2	2	.	.	.	5	.	.	2	17	.	.	.	.	1	.	.	.	.	.	56
Rambervillers	.	5	9	.	.	.	.	6	0	.	.	.	13	.	3	.	16	.	.	.	6	14	.	.	.	0	.	.	.	.	.	73
Saint-Dié	.	13	.	.	.	.	.	15	.	.	.	14	.	.	.	.	14	.	.	.	12	6	.	.	.	.	.	.	.	.	.	74
Provenchères	.	3	10	.	.	.	.	14	.	.	.	.	14	.	1	.	14	.	.	.	5	14	.	.	.	.	.	.	.	.	.	75
Senones	.	5	8	.	.	.	.	10	0	.	.	.	13	0	1	.	11	.	.	.	5	2	.	.	.	.	.	.	.	.	.	55
Vexaincourt	.	7	8	.	.	.	.	8	2	.	.	.	7	.	3	.	13	.	.	.	.	24	.	.	.	.	.	.	.	.	.	72
Baccarat	7	10	.	.	.	.	.	5	.	.	.	.	13	2	.	.	12	.	.	.	5	18	.	.	.	.	.	.	.	.	.	72
Moriviller	.	14	8	.	.	.	.	6	.	.	.	.	6	.	.	.	8	.	.	.	24	14	.	.	.	.	.	.	.	.	.	80
Vézelise	.	25	.	.	.	.	.	1	.	.	.	.	4	.	.	.	8	.	.	.	57	.	.	.	.	.	.	.	.	.	.	95
Allain	.	19	7	.	.	.	.	23	.	.	.	.	6	.	.	.	11	.	.	.	42	6	.	.	.	.	.	.	.	.	.	113
Neuves-Maisons	.	20	4	.	.	.	.	3	1	.	.	.	5	.	.	.	11	.	.	.	58	12	.	.	.	1	.	.	.	.	.	115
Blamont	.	17	.	.	.	.	.	4	.	.	.	.	9	.	2	.	11	.	.	.	9	16	.	.	.	.	.	.	.	.	.	68
Paroy	.	18	2	.	.	.	.	4	2	.	.	.	6	.	.	.	6	.	.	.	38	6	.	.	.	.	.	.	.	.	.	82
Tomblaine (E. ag.)	.	14	2	.	.	.	.	3	1	.	.	.	4	.	.	.	11	.	.	.	46	10	.	0	.	.	.	.	.	.	.	91
Nancy (Faculté)	.	18	4	.	.	.	.	3	.	.	.	.	5	.	.	.	9	.	.	.	41	11	.	.	.	.	.	.	.	.	.	92
Amance	.	15	3	.	.	.	.	.	4	.	.	.	6	.	.	.	9	.	.	.	33	8	.	.	.	.	.	.	.	.	.	78
Toul	.	14	3	.	.	.	.	2	.	.	.	.	6	.	.	.	13	.	.	.	27	6	.	.	.	.	.	.	.	.	.	71
Rogéville	.	18	.	3	.	.	.	.	.	.	.	.	6	.	.	0	7	.	.	.	22	9	.	.	.	0	.	.	.	.	.	66
Nomény	.	.	.	.	.	.	.	.	3	.	.	1	.	.	.	10	9	.	.	.	15	7	.	.	.	.	.	.	.	.	.	45
Euvezin	.	10	.	.	.	.	.	1	.	.	.	.	5	.	.	.	8	.	.	.	31	.	.	.	.	.	.	.	.	.	.	55
Fleury	.	2	.	.	.	.	1	2	.	.	.	1	4	1	.	2	7	.	3	.	4	1	.	.	.	.	.	.	.	.	.	28
Amel	.	4	.	.	.	.	1	1	.	.	.	.	4	1	.	1	22	2	15	1	2	.	.	.	.	.	.	.	.	.	.	53
Mance	.	8	.	.	.	.	.	1	.	.	.	.	3	.	.	.	9	.	.	0	20	3	.	.	.	.	.	.	.	.	.	45

STATIONS.	1	2	3	4	5	6	7	8	9	10	11	12	13	14	15	16	17	18	19	20	21	22	23	24	25	26	27	28	29	30	31	TOTAL.
BASSINS DE LA MEUSE, DE LA CHIERS ET DE LA SAMBRE.																																
Clefmont	.	22	2	.	.	.	.	6	.	.	.	.	13	.	.	.	19	.	.	.	68	8	.	.	.	2	1	.	.	.	.	141
Lamarche	.	14	6	.	.	.	.	3	3	.	.	.	9	.	.	.	13	.	.	.	32	.	.	.	.	.	.	.	.	.	.	79
Contrexéville	.	26	.	.	.	.	.	5	2	.	.	.	15	.	.	.	17	.	.	.	53	5	.	.	.	2	.	.	.	.	.	124
Beaufremont	.	20	5	.	.	.	.	5	3	.	.	.	8	.	.	.	16	.	.	.	45	14	.	.	.	2	.	.	.	.	.	118
Châtenois	.	9	.	.	.	.	.	.	.	.	.	2	3	2	.	.	5	.	.	.	50	5	2	.	.	.	.	.	.	.	.	78
Neufchâteau (C. M.)	28	1	.	.	.	.	5	.	.	.	0	10	.	.	.	16	.	.	.	72	8	.	.	.	1	1	.	.	.	.	.	143
Vouthon-Bas	.	23	2	.	.	.	.	3	.	.	.	1	5	1	.	0	16	.	.	.	38	6	.	0	.	1	1	.	.	.	.	97
Commercy (P. C.)	.	4	2	.	.	2	3	.	.	.	.	1	5	.	.	.	13	.	.	.	30	4	.	.	0	.	.	.	.	.	.	63
Les Kœurs	.	16	.	.	.	.	.	2	.	.	.	1	7	1	.	.	11	.	.	.	21	2	.	.	.	.	.	.	.	.	.	61
Consenvoye	.	.	.	.	.	.	3	.	.	.	.	1	3	.	.	.	6	.	.	4	11	1	0	1	.	.	.	.	.	.	.	30
Damvillers	.	1	.	.	.	.	2	.	.	.	.	4	.	.	.	5	.	.	1	9	16	.	.	2	.	.	.	.	.	.	.	38
Hussigny		13	.			.	1	.	.	.	.	.	5	1	.	2	.	.	.	2	23	.	.	.	.	.	.	.	.	.	.	48
Montmédy	.	2	.	.	.	.	.	2	.	.	.	2	.	2	.	5	4	.	.	23	.	.	.	2	.	.	.	.	.	.	.	42
Pouilly	.	17	3	.	.	.	.	5	.	.	.	.	16	.	.	.	15	.	.	.	57	9	.	.	.	2	1	.	.	.	.	125
Mouzon	.	.	.	.	.	.	.	4	.	.	.	.	10	2	4	2	4	.	.	11	4	2	.	3	1	.	.	.	.	.	.	47
Saint-Aignan	.	.	.	.	.	.	6	1	.	2	.	8	.	5	2	.	5	.	.	13	8	4	.	4	1	.	.	.	.	.	.	59
Saint-Marcel	.	0	.	.	.	.	.	4	.	0	.	3	3	6	1	3	8	.	.	12	10	3	.	0	.	.	.	.	.	.	.	53
Gespunsart	.	1	1	.	.	.	.	.	.	.	.	2	5	3	2	.	4	.	.	9	6	3	.	1	.	.	.	.	.	.	.	37
Fumay	.	1	.	.	.	.	.	4	.	1	.	.	7	.	.	.	5	.	.	8	.	9	.	.	.	.	.	.	.	.	.	35
Landrecies	.	1	.	.	.	.	3	.	.	6	.	6	7	.	4	.	.	.	16	5	.	.	.	2	.	.	.	.	.	.	.	48
BASSINS DE L'ESCAUT, DE LA LYS, DE L'YSER ET DE L'AA.																																
Cambrai (C. M.)	.	.	.	.	.	.	.	5	1	.	0	11	.	1	2	6	1	1	.	12	4	.	.	2	.	2	.	.	.	.	.	48
Quesnoy (C. M.)	0	.	.	.	.	.	.	3	.	.	.	14	.	1	6	5	0	.	9	7	0	.	.	1	8	.	.	.	.	.	.	47
Valenciennes	.	.	.	.	.	.	3	.	.	.	2	12	0	1	4	21	0	.	12	4	.	.	.	2	.	0	.	.	.	.	.	61
Douai (C. M.)	0	.	.	.	.	.	12	.	0	.	.	17	0	3	1	21	.	0	7	8	.	.	.	.	4	.	0	0	.	.	.	75
Arras (St. agr.)	0	.	.	.	.	6	1	.	1	.	10	0	2	.	8	2	.	0	10	4	.	0	2	0	1	0	.	.	.	.	.	48
Lille (C. M.)	.	0	.	.	.	.	4	0	0	1	.	8	4	2	.	2	11	1	0	10	4	0	.	1	2	.	.	.	.	.	.	50
Laventie	4	0	0	0	0	1	3	0	3	0	6	4	4	0	2	5	2	1	8	3	0	.	.	.	1	0	.	.	.	0	.	52
Allouagne	.	.	.	.	.	.	.	9	3	2	.	.	1	.	1	2	2	3	14	.	2	1	1	1	3	1	.	.	.	.	1	47
Cassel (C. M.)	3	.	.	.	.	.	7	.	.	1	.	9	.	7	1	13	4	4	1	4	15	2	.	.	3	2	.	.	.	.	.	76
Godewaerswelde	.	2	.	.	.	.	10	.	.	3	.	9	.	8	.	3	.	7	4	12	3	.	.	.	.	2	.	.	.	.	.	63
Dunkerque (P. C.)	2	.	.	.	.	1	10	.	0	2	2	9	1	8	4	.	2	1	6	3	.	1	.	.	1	1	.	.	.	.	.	54
Oye	4	.	.	0	0	2	7	1	2	7	7	1	6	1	3	4	2	.	11	1	1	.	.	.	3	1	0	.	.	.	.	64
Calais (C. M.)	3	.	.	.	.	2	11	.	1	16	10	1	9	3	6	5	2	.	13	0	2	1	.	.	3	2	.	.	.	.	.	90

VERSANT DE LA MANCHE.

BASSINS DE LA CANCHE, DE LA SOMME, DE LA BÉTHUNE, ETC.																																
Nesles	.	0	.	.	.	.	6	4	.	1	.	9	.	1	1	.	.	.	.	2	7	.	.	.	.	2	.	.	.	.	.	33
Sainte-Émilie	.	1	.	.	.	.	4	1	.	.	.	18	.	6	2	3	.	.	.	15	5	1	.	1	.	.	.	.	.	.	.	57
Moreuil	.	.	.	.	.	.	12	3	.	0	.	18	.	2	0	10	3	.	.	6	.	2	.	5	0	1	2	.	.	.	.	64
Amiens (St. agr.)	1	1	.	1	.	12	1	.	.	1	12	.	2	.	8	2	.	.	5	3	0	.	2	0	0	1	.	.	.	.	.	52
Villers-Bocage	.	.	.	.	.	.	16	.	9	.	2	16	.	2	.	10	16	.	0	0	.	.	.	.	.	.	.	.	.	.	.	71
Magnicourt-s.-C.	2	.	.	.	.	.	12	.	3	1	.	12	5	.	2	4	.	2	13	4	.	0	1	.	.	1	.	.	.	.	.	62
Valhuon	2	.	.	.	.	9	3	1	9	1	10	0	9	.	1	2	6	2	14	3	0	.	.	.	3	.	.	.	.	.	.	75

STATIONS.	1	2	3	4	5	6	7	8	9	10	11	12	13	14	15	16	17	18	19	20	21	22	23	24	25	26	27	28	29	30	31	TOTAL.
BASSINS DE LA CANCHE, DE LA SOMME, DE LA BÉTHUNE, ETC. (suite).																																
Guigny	4	1	.	.	.	5	1	1	5	1	.	3	5	.	6	6	6	5	13	4	8	.	1	.	.	.	.	.	.	.	.	75
Hucqueliers	6	0	.	.	.	6	.	2	3	6	17	.	17	0	1	10	10	4	24	3	3	.	1	.	3	.	.	.	.	.	.	116
Desvres	.	3	.	.	.	.	2	3	4	2	9	14	.	19	10	.	5	9	6	26	.	6	.	.	1	2	.	.	.	.	.	121
Cap Gris-Nez	.	.	.	.	.	.	6	7	2	3	11	11	1	13	1	6	5	14	1	14	1	1	.	.	.	2	1	.	.	.	.	100
Boulogne (C. M.)	.	0	.	.	.	.	9	1	2	3	12	14	5	11	1	4	5	7	4	22	1	1	.	.	.	3	1	.	.	.	.	106
Samer (C. M.)	6	.	.	.	.	5	3	5	5	9	16	.	18	5	3	4	5	3	38	2	2	.	.	.	3	0	.	.	.	.	.	132
Le Touquet	3	.	.	.	.	7	2	.	2	9	19	.	14	4	2	20	12	12	14	4	2	.	.	.	.	.	.	.	.	.	.	126
Forest-l'Abb. (h.b.)	.	4	.	.	.	.	5	.	.	1	2	12	.	10	.	1	1	3	.	12	6	.	.	.	6	.	2	.	.	.	.	67
Millencourt	.	.	.	.	.	.	11	1	2	2	15	.	.	3	3	10	6	.	.	10	4	.	.	2	.	1	.	.	.	.	.	70
Saint-Riquier	.	2	.	.	.	.	6	.	0	2	0	12	.	8	.	2	1	1	.	8	8	.	.	.	.	2	1	.	.	.	.	53
Abbeville	.	.	.	.	.	.	2	1	.	2	0	10	1	7	.	2	1	1	.	8	8	1	1	2	1	.	.	.	.	.	.	48
St-Valery-s.-Somme	.	1	.	.	.	0	4	.	.	1	.	11	0	5	.	1	1	5	.	11	4	.	.	.	2	1	1	.	.	.	.	48
Eu	.	11	7	.	.	.	10	.	1	.	2	5	1	8	.	.	2	.	2	13	1	.	.	.	2	1	.	.	.	.	.	66
Aigneville	.	3	2	.	.	.	4	.	.	1	1	11	7	.	2	5	0	.	11	4	.	.	.	.	3	2	.	.	.	.	.	56
Blangy-s.-B	.	2	2	.	.	.	4	.	.	3	.	2	.	19	.	6	.	.	2	12	.	.	.	.	2	.	.	.	.	.	.	54
Beaucamps	.	.	2	.	.	4	4	.	.	.	.	7	.	8	3	2	.	.	.	11	4	.	.	.	2	.	1	.	.	.	.	48
Cempuis	1	.	.	.	.	.	10	0	1	.	.	12	2	3	2	10	1	.	10	6	0	0	.	2	1	1	.	.	.	.	.	61
Aumale	.	4	4	.	.	.	4	.	3	.	.	10	2	5	.	.	.	.	10	4	.	.	.	.	.	.	.	.	.	.	.	46
Londinières	1	2	3	.	.	.	4	.	4	.	4	9	2	8	1	3	.	.	9	4	.	.	.	.	3	2	.	.	.	.	.	59
Dieppe	.	2	2	.	.	.	6	.	.	0	2	9	1	5	0	.	4	.	5	6	.	.	.	.	2	1	.	.	.	.	.	45
Bosc-le-Hard	.	3	.	.	.	.	7	3	0	10	1	15	6	4	2	4	.	.	15	15	5	.	.	.	3	7	.	.	.	.	.	100
St-Valery-en-Caux	.	3	.	.	.	.	5	.	2	1	4	6	2	6	1	.	2	.	3	7	0	.	.	.	5	3	.	.	.	.	.	50
Goderville	1	11	2	.	.	.	11	.	2	3	.	12	7	9	2	0	3	.	21	6	1	0	0	.	6	4	.	.	.	.	.	101
BASSIN DE LA SEINE.																																
Bassin de l'Yonne.																																
Bas-Folin	.	17	4	.	.	.	.	6	.	.	.	8	17	2	.	.	19	.	.	.	61	11	.	.	.	3	.	.	.	.	.	148
La Croisette	.	12	3	.	.	.	.	5	.	.	.	6	21	2	.	.	19	.	.	.	50	18	.	.	3	1	.	.	.	.	.	140
Pommoy	.	13	.	.	.	.	.	6	.	.	.	5	16	1	.	.	19	.	.	.	52	16	1	3	.	1	.	.	.	.	.	133
Château-Chinon	.	22	2	.	.	.	.	7	1	.	.	7	25	1	.	.	22	.	.	.	40	13	.	3	2	.	.	.	.	.	.	145
Clamecy (P. C.)	.	13	.	.	.	.	.	11	1	.	.	12	2	.	.	.	20	.	.	.	23	.	.	5	.	2	.	.	.	.	.	89
Vézelay (C. M.)	13	.	.	.	.	.	11	0	.	.	8	6	.	.	.	6	.	.	.	14	3	.	.	3	0	.	.	.	.	.	.	63
Avallon	.	14	1	.	.	.	.	7	.	.	.	2	7	.	.	.	15	.	.	.	14	7	.	.	3	1	.	.	.	.	.	69
Quarré-les-Tombes	18	1	.	.	.	.	7	.	.	.	4	10	.	.	.	14	2	.	.	20	7	.	.	2	0	0	.	.	.	.	.	85
Saulieu	8	9	.	.	.	.	4	.	.	.	4	14	.	.	.	12	.	.	.	41	21	.	1	1	.	.	.	.	.	.	.	115
Époisses	.	13	.	.	.	.	.	6	.	.	.	2	12	.	.	.	15	.	.	.	23	6	.	0	2	2	.	.	.	.	.	81
Semur	.	10	0	.	.	.	.	5	.	.	.	2	13	.	.	.	5	1	.	.	31	17	.	6	1	1	2	.	.	.	.	94
Marigny-le-C	.	23	.	.	.	.	.	4	.	.	.	4	10	.	.	.	12	.	.	.	52	12	.	.	2	.	4	.	.	.	.	123
Montbard	.	15	.	.	.	.	6	.	.	.	.	17	.	.	.	17	.	.	.	22	16	.	.	.	.	6	.	.	.	.	.	99
Ravières	17	.	.	.	.	.	5	.	.	.	5	10	.	.	.	20	.	.	.	20	3	.	.	.	4	.	.	.	.	.	.	84
Massangis	15	.	.	.	.	.	7	.	.	.	2	8	.	.	.	13	2	0	.	15	2	.	3	3	1	1	.	.	.	.	.	72
Courson	6	.	.	.	.	.	12	.	.	.	.	18	.	.	.	5	.	.	.	24	2	.	.	3	1	.	.	.	.	.	.	71
Auxerre (C. M.)	5	.	.	.	.	.	9	.	.	.	5	3	.	0	.	13	.	.	.	18	3	.	1	3	2	0	.	.	.	.	.	62
Chablis (C. M.)	12	.	.	.	.	.	7	.	.	.	5	3	.	.	.	5	.	.	.	22	3	.	2	2	1	.	.	.	.	.	.	62
Tonnerre (C. M.)	7	.	.	.	.	.	7	.	.	6	6	6	.	.	.	7	.	.	.	13	1	.	1	3	2	1	.	.	.	.	.	57
Flogny	5	.	.	.	.	.	5	.	.	.	.	7	.	.	.	12	.	.	.	21	3	.	2	2	3	2	.	.	.	.	.	62
Aillant	2	.	.	.	.	.	6	.	.	.	.	10	.	.	.	3	.	.	.	12	4	.	.	3	2	.	.	.	.	.	.	42
Joigny (C. M.)	.	.	.	.	.	.	.	.	.	.	.	.	.	.	.	47	.	.	.	12	13	.	.	.	6	.	.	.	.	.	.	78

STATIONS.	1	2	3	4	5	6	7	8	9	10	11	12	13	14	15	16	17	18	19	20	21	22	23	24	25	26	27	28	29	30	31	TOTAL.
Bassin de l'Yonne (suite).																																
La Roche	3	.	.	.	.	.	8	.	.	.	11	.	1	.	.	9	.	.	.	15	4	.	.	3	2	.	.	.	.	.	.	56
Chailley	2	.	.	.	.	.	8	.	.	.	2	7	.	.	.	33	.	.	.	16	3	.	.	.	4	1	.	.	.	.	.	76
Chessy	.	6	.	.	.	.	1	8	.	.	.	8	1	.	.	.	8	.	.	.	22	2	.	2	.	4	1	.	.	.	.	64
Cerisiers	1	.	.	.	.	4	2	.	.	1	11	.	0	.	.	10	.	.	.	11	3	.	.	2	2	.	.	.	.	.	.	48
St-Julien-du-Sault	.	.	.	.	.	6	.	.	.	9	.	3	1	0	.	8	.	.	.	7	3	.	.	1	2	.	.	.	.	.	.	40
Sens (St-Martin)	.	.	.	.	.	.	.	8	.	.	.	5	.	.	.	.	2	.	.	.	10	4	.	8	2	2	.	.	.	.	.	40
Villeneuve-l'Arch.	3	.	.	.	.	.	6	.	.	0	6	3	.	0	,	4	.	.	.	10	3	.	.	2	2	.	.	.	.	.	.	39
Bassin de la Seine supérieure.																																
Chanceaux	.	14	7	.	.	.	3	.	.	.	.	.	16	.	.	.	.	.	.	.	99	10	.	.	.	.	13	.	.	.	.	162
Baigneux-les-Juifs	21	3	.	.	.	.	4	.	.	.	2	13	.	.	.	14	.	.	.	49	12	.	.	2	.	1	3	.	.	.	.	124
Châtillon-s.-Seine	.	18	.	.	.	.	.	5	.	.	.	2	8	.	.	.	24	.	.	.	24	8	.	.	2	1	5	.	.	.	.	98
Laignes	.	20	.	.	.	.	4	.	.	.	.	16	.	.	.	.	21	.	.	.	16	.	.	.	1	1	2	.	.	.	.	81
Nicey	20	5	.	.	.	.	4	.	.	.	.	14	.	.	.	12	2	.	.	.	18	.	.	.	.	5	.	.	.	.	.	80
Vix	15	.	.	.	.	.	6	.	.	.	.	17	.	.	.	34	.	.	.	.	29	.	.	0	1	7	.	.	.	.	.	109
Brion-s.-Ource	.	16	1	.	.	.	.	4	.	.	.	3	6	.	.	.	24	.	.	.	29	8	.	.	.	3	4	.	.	.	.	98
Autricourt	.	42	.	.	.	.	.	.	.	.	.	.	12	.	.	27	.	.	.	.	.	.	.	.	.	.	.	.	.	.	.	81
La Ferté-s.-Aube	.	12	.	.	.	5	.	.	.	.	.	4	10	.	.	.	21	.	.	.	18	10	.	.	6	.	10	.	.	.	.	96
Bar-s.-Aube	.	12	2	.	.	.	.	3	.	.	.	3	11	.	.	.	10	.	.	.	13	3	.	.	1	1	2	.	.	.	.	61
Vendeuvre (P. C.)	.	7	.	.	.	.	.	3	.	.	.	6	6	.	.	.	19	.	.	.	12	.	.	2	.	2	7	.	.	.	.	64
Bar-sur-Seine	.	7	0	.	.	.	.	5	.	.	.	5	10	.	.	.	15	0	.	.	13	1	.	3	2	1	4	.	.	.	.	65
Barberey	.	2	.	.	.	.	.	6	.	.	.	4	2	.	.	.	10	.	.	.	14	2	.	1	2	1	1	.	.	.	.	45
Villacerf	.	5	.	.	.	.	.	10	.	.	.	6	.	.	.	.	8	.	.	.	13	.	.	.	.	.	5	.	.	.	.	47
Chaumesnil	.	3	.	.	.	.	.	3	.	.	.	.	3	.	.	.	10	.	.	.	4	.	.	1	.	.	6	.	.	.	.	30
Épothémont	.	4	.	.	.	.	2	.	.	.	.	2	.	8	.	.	.	.	.	.	10	.	.	1	.	1	1	.	.	.	.	30
Ceffonds	.	15	1	.	.	.	6	.	.	.	.	2	7	.	7	.	.	.	.	.	6	.	.	4	.	6	4	.	.	.	.	60
Arcis-sur-Aube	.	2	.	1	.	.	3	.	.	.	.	4	.	.	.	5	.	.	.	.	14	.	.	.	2	.	9	.	.	.	.	41
Fay	.	.	.	.	.	.	.	4	.	.	0	4	1	1	.	.	5	.	.	0	5	2	.	2	.	2	0	.	.	.	.	28
Soligny	.	.	.	.	.	.	3	2	.	.	.	6	.	1	.	.	5	.	.	.	5	2	.	2	3	.	.	.	.	.	.	29
Conflans-s.-Seine	.	.	.	.	.	.	.	4	.	.	.	5	.	.	.	.	7	.	.	2	4	.	.	2	.	2	.	.	.	.	.	26
Bassin de la Seine, entre Montereau et le confluent de l'Oise.																																
Étampes	.	.	.	.	.	.	13	2	.	.	.	12	.	1	2	.	2	.	.	5	.	.	.	6	6	3	.	.	.	.	.	52
Saint-Chéron	.	.	.	.	.	.	.	.	.	.	.	.	.	.	.	.	.	.	.	1	.	.	1	.	4	5	.	.	.	.	.	11
Melun (E. N.)	.	1	.	.	.	.	3	1	.	.	.	3	0	0	.	.	.	.	.	2	0	.	.	2	1	1	.	.	.	.	.	14
Fontainebleau (E.A.)	.	1	.	.	.	.	6	3	0	.	0	13	.	2	.	.	10	.	.	6	1	0	.	3	5	4	0	.	.	.	.	54
Saclay	.	1	.	.	.	.	15	0	.	.	.	18	1	3	2	4	.	.	.	8	0	.	.	4	1	2	0	.	.	.	.	59
Rambouillet	3	2	.	.	.	.	13	1	.	.	.	15	.	2	.	5	.	.	.	8	2	.	.	3	4	2	1	.	.	.	.	61
Le Perray	.	.	.	.	.	.	15	1	0	.	.	16	.	2	3	4	.	.	.	9	.	.	.	5	0	4	.	.	.	.	.	59
Satory	0	1	.	.	.	.	14	1	.	.	.	18	1	3	2	0	1	.	.	7	0	.	.	4	2	.	.	.	.	.	.	54
Versailles (eaux)	.	1	.	.	.	.	13	.	0	.	.	18	1	2	2	2	.	.	.	7	1	.	.	4	1	3	.	.	.	.	.	54
Meudon	.	.	.	.	.	.	15	.	.	.	.	17	2	4	3	7	.	.	.	9	.	.	.	5	2	2	.	.	.	.	.	66
Paris (Obs., cour)	.	1	.	.	.	.	10	5	.	.	.	14	.	4	.	3	3	.	.	6	.	1	.	3	.	3	.	.	.	.	.	51
Paris (Montm.)	1	.	.	.	.	1	12	.	0	.	4	15	1	.	1	6	.	.	2	4	0	0	.	4	1	4	.	.	.	.	.	56
Paris (B. C. M.)	.	1	.	.	.	.	11	2	.	.	.	13	.	2	0	5	1	.	.	5	1	.	.	3	2	3	.	.	.	.	.	49
Bassin de la Marne.																																
Langres (M. Raclot)	.	20	5	.	.	.	.	7	.	.	.	1	16	.	.	.	19	.	.	.	53	8	.	.	.	1	2	.	.	.	.	131
Richebourg	.	19	5	.	.	.	.	3	.	.	.	1	9	.	.	.	17	.	.	.	44	11	.	.	.	2	2	.	.	.	.	114
Chaumont (E. N.)	.	15	.	0	.	.	4	.	.	.	.	13	.	0	.	29	3	.	.	15	39	.	.	.	.	2	.	.	.	.	.	121
Saint-Bon	.	22	.	.	.	.	3	.	.	.	.	11	4	.	.	2	10	.	.	.	28	.	.	1	1	2	0	.	.	.	.	84

STATIONS.	1	2	3	4	5	6	7	8	9	10	11	12	13	14	15	16	17	18	19	20	21	22	23	24	25	26	27	28	29	30	31	TOTAL.
Bassin de la Marne (suite).																																
Colombey	.	21	2	.	.	.	.	3	.	.	.	1	16	.	.	.	13	.	.	.	28	5	.	.	1	3	3	.	.	.	.	97
Andelot	.	14	1	.	.	.	.	3	.	.	.	1	8	.	0	.	18	.	.	.	37	8	.	.	.	.	7	.	.	.	.	97
Aillianville	.	20	1	.	.	.	.	4	0	.	.	0	10	0	0	1	19	.	.	.	40	9	.	.	.	3	3	.	.	.	.	111
Trampot	.	16	2	.	.	.	.	4	.	.	.	.	9	.	.	.	19	.	.	.	34	10	.	.	.	3	3	.	.	.	.	99
Joinville	.	25	.	.	.	.	.	1	.	.	.	1	7	.	.	.	14	.	.	.	24	5	.	.	9	2	3	.	.	.	.	92
Vassy	.	8	.	0	.	.	.	3	.	.	.	1	7	.	.	.	17	.	.	.	13	6	.	1	1	1	2	.	.	.	.	60
Demange-aux-Eaux	.	18	4	.	.	.	.	3	.	.	.	.	11	.	.	.	9	.	.	.	24	10	.	.	1	.	2	.	.	.	.	82
St-Dizier (la Neuv.)	4	.	.	.	.	.	3	.	.	.	.	7	.	.	.	13	.	.	.	6	8	.	.	.	.	5	.	.	.	.	.	46
Bar-le-Duc (P.C.)	.	6	.	.	.	.	.	3	.	.	.	.	6	.	.	.	11	3	.	.	14	2	.	.	.	.	3	.	.	.	.	48
Sermaize	.	5	.	.	.	.	.	3	.	.	.	4	3	.	.	.	9	2	.	.	15	0	.	.	2	1	1	.	.	.	.	45
Thiéblemont (C. M.)	.	11	.	.	.	.	.	.	.	3	.	.	6	.	.	.	11	.	.	.	15	.	.	.	2	.	5	.	.	.	.	53
Vitry-le-François	.	2	.	.	.	.	3	.	.	.	.	5	1	.	.	20	.	.	.	.	13	.	.	.	.	3	.	.	.	.	.	47
Vavray-le-Petit	.	3	0	.	.	.	.	2	.	.	.	.	4	0	.	.	22	1	.	1	8	1	.	0	1	1	2	.	.	.	.	46
Vanault-le-Châtel	.	1	.	.	.	.	.	2	.	.	.	2	3	.	0	1	12	.	.	1	15	1	.	.	1	1	3	.	.	.	.	43
St-Mard-s.-le-M. (b.)	.	4	.	.	.	.	.	3	.	.	.	2	4	0	0	.	15	.	.	1	13	0	.	.	.	.	2	.	.	.	.	44
Sommesous	1	.	.	.	.	.	6	.	.	.	3	6	0	.	.	1	.	.	.	11	3	.	.	2	.	3	.	.	.	.	.	36
Montmort	.	.	.	.	.	.	.	3	.	.	.	2	5	0	.	.	.	.	.	2	15	9	.	0	.	.	.	.	.	.	.	36
Épernay	.	0	.	.	.	.	0	2	.	1	.	3	1	3	.	.	0	.	.	2	15	3	.	.	1	0	2	.	.	.	.	32
La Ferté-s.-J. (P.C.)	.	1	.	.	.	.	3	7	.	.	.	10	1	4	.	1	8	.	.	9	2	1	.	1	3	1	2	.	.	.	.	52
Parc St-Maur (Obsre)	.	2	.	.	.	.	11	3	.	.	.	10	0	2	1	1	4	.	.	7	0	0	.	4	1	2	.	.	.	.	.	48
Bassin de l'Aisne.																																
Souilly	.	3	.	.	.	.	1	1	.	.	.	4	4	1	.	.	13	.	.	2	15	1	.	1	.	.	.	.	.	.	.	45
Ste-Menehould (P.C.)	4	.	.	.	.	.	4	.	.	2	.	7	.	.	1	5	.	.	3	13	1	.	.	.	.	.	.	.	.	.	.	40
Côte de Biesme	.	.	.	.	.	.	4	.	.	.	.	.	5	.	.	10	.	.	.	.	14	2	.	.	.	.	.	.	.	.	.	35
Suippes	.	.	.	.	.	.	.	4	.	.	.	3	3	.	.	.	9	.	.	6	10	4	.	5	.	.	.	.	.	.	.	44
Vouziers	.	.	.	.	.	.	.	5	.	.	.	.	7	.	2	.	9	.	.	6	7	3	.	2	.	.	.	.	.	.	.	41
Signy-l'Abbaye	.	.	4	.	.	.	.	4	.	.	.	7	5	4	.	2	7	.	.	9	11	4	.	.	2	.	.	.	.	.	.	59
Remaucourt	.	2	.	.	.	.	4	.	.	.	.	7	.	3	.	10	.	.	.	9	12	.	.	.	.	.	.	.	.	.	.	47
Tagnon	.	1	.	.	.	.	.	4	.	.	.	3	2	1	.	1	5	.	.	5	8	2	.	1	0	.	.	.	.	.	.	32
Bourgogne	.	.	.	.	.	.	.	3	.	.	.	.	.	6	.	.	6	.	.	1	5	12	.	.	.	.	.	.	.	.	.	33
Reims (C. M.)	.	.	.	.	.	.	.	1	.	.	.	0	3	2	.	.	6	.	.	6	6	4	.	.	.	.	1	.	.	.	.	29
Verzy	.	0	0	.	.	.	.	3	.	.	.	4	2	.	.	.	1	.	.	5	12	4	.	1	1	.	1	.	.	.	.	34
Fismes	.	.	.	.	.	.	.	1	.	.	.	1	.	9	.	.	.	.	.	7	5	.	.	.	.	.	.	.	.	.	.	23
Berry-au-Bac	.	.	.	.	.	.	.	1	.	0	.	5	7	2	1	1	0	.	.	4	4	3	.	0	.	.	.	.	.	.	.	28
Soissons (Vauxrot)	.	2	.	.	.	.	.	6	.	.	.	6	3	.	1	1	1	.	.	4	1	.	.	1	3	.	2	.	.	.	.	30
Bassin de l'Oise.																																
Aouste	.	.	3	.	.	.	.	1	.	.	.	2	4	4	3	2	.	.	.	4	5	10	.	.	.	.	.	.	.	.	.	38
Hirson	.	1	.	.	.	.	.	2	.	.	.	2	3	2	.	3	1	.	.	8	3	.	.	.	1	.	.	.	.	.	.	28
Montcornet	.	.	.	.	.	.	2	.	.	.	.	4	5	3	.	2	2	.	.	5	8	.	.	.	2	.	.	.	.	.	.	33
Laon (P. C.)	.	2	.	.	.	.	.	4	.	.	.	6	.	1	0	.	1	.	.	4	1	.	.	5	4	.	.	.	.	.	.	28
Guiscard	.	.	.	.	.	.	9	1	.	.	.	9	1	1	1	4	7	.	.	8	3	.	.	1	1	.	2	.	.	.	.	48
Maignelay	.	.	2	.	.	.	7	5	1	.	.	16	.	6	4	3	2	.	.	7	4	.	.	1	6	.	2	.	.	.	.	66
Formerie	10	.	.	.	.	1	2	.	.	.	13	4	6	1	2	3	.	.	.	.	6	4	.	1	5	7	.	.	.	.	.	65
Beauvais (M. Bergez)	1	.	.	.	.	9	4	.	0	.	14	.	5	.	7	1	.	.	10	4	.	.	2	4	0	2	.	.	.	.	.	64
Estrées-St-Denis	.	.	.	.	.	11	3	.	1	.	12	.	2	4	4	3	.	.	9	2	.	.	.	.	.	3	.	.	.	.	.	54
Venette	.	.	.	.	.	.	.	4	2	.	.	1	.	3	.	.	7	1	1	.	.	.	.	.	3	.	.	.	.	.	.	22
Verberie	.	.	.	.	.	.	7	5	.	.	.	11	.	5	1	4	6	.	.	6	2	.	.	1	3	.	1	.	.	.	.	52

STATIONS.	1	2	3	4	5	6	7	8	9	10	11	12	13	14	15	16	17	18	19	20	21	22	23	24	25	26	27	28	29	30	31	TOTAL.
Bassin de l'Oise (suite).																																
Senlis	.	1	.	.	.	.	7	5	.	.	.	13	1	4	1	2	13	.	.	3	2	.	1	1	.	.	5	.	.	.	.	59
Fleurines	.	.	.	.	.	.	3	3	1	.	.	13	.	5	3	5	.	.	.	8	2	.	2	2	.	2	.	.	.	.	.	49
Bassin du Loing.																																
Sainpuits	3	.	.	.	.	.	12	.	.	.	.	14	.	.	.	6	.	.	.	21	2	.	.	3	2	.	.	.	.	.	.	63
Moutiers	.	2	.	.	.	.	4	2	.	.	.	9	.	.	.	.	5	.	.	.	12	3	.	.	4	2	.	.	.	.	.	.	43
Moulins-s-Ouanne	15	.	.	.	11	.	.	.	.	.	13	.	.	.	.	13	.	.	.	18	4	.	1	.	.	.	.	.	.	.	.	.	75
Tannerre	3	.	.	.	.	3	6	.	.	1	14	1	0	0	1	4	.	.	.	9	7	.	0	3	1	.	.	.	.	.	.	53
Rogny (P.C.)	.	1	.	.	.	.	7	.	.	.	1	12	.	1	.	.	1	.	.	.	5	2	.	.	3	1	.	.	.	.	.	.	34
Courpalet	.	.	.	.	.	.	9	.	1	.	2	13	.	1	.	.	6	.	.	1	3	.	.	1	5	4	.	.	.	.	.	.	46
Savigny	1	.	.	.	.	3	4	.	.	1	5	0	.	.	1	2	.	.	1	5	.	.	5	1	4	.	.	.	.	.	.	34
Bassin de l'Eure.																																
La Loupe	.	1	.	.	.	.	6	3	.	0	.	7	.	15	.	3	1	.	.	15	3	1	.	7	3	5	1	.	.	.	.	72
Senonches	.	.	.	.	.	.	5	0	.	0	.	7	.	8	.	2	0	.	.	12	2	2	.	6	5	5	.	.	.	.	.	56
Nogent-le-Roi	.	0	.	.	.	.	16	.	.	.	.	10	.	3	2	3	1	.	.	9	1	.	.	8	5	2	.	.	.	.	.	60
Dreux	.	.	.	.	.	.	9	.	.	.	.	9	1	2	.	3	.	.	..	9	3	.	.	10	3	3	.	.	.	.	.	52
Brézolles	.	.	.	.	.	.	3	1	.	.	.	7	.	5	.	5	.	.	.	8	4	.	.	6	3	4	.	.	.	.	.	46
Forêt du Perche	2	.	.	.	.	5	10	.	1	.	6	6	15	5	1	1	1	.	12	12	2	.	2	3	6	1	.	.	.	.	.	91
Fᵗ de Bonsmoulins	.	2	1	.	.	.	11	1	.	.	0	10	.	10	.	4	4	.	.	12	8	1	.	1	2	8	2	.	.	.	.	77
Saint-André	.	.	.	.	.	.	2	2	.	.	.	12	.	3	.	8	.	.	.	11	.	.	4	5	2	2	.	.	.	.	.	51
Pacy-s-Eure	.	.	.	.	.	.	3	4	.	.	.	11	.	5	.	6	.	.	.	.	10	.	.	.	5	2	.	.	.	.	.	46
Évreux (P.C.)	.	.	.	.	.	.	4	3	1	.	.	9	.	5	1	3	3	.	.	4	5	.	.	2	2	2	.	.	.	.	.	44
Bassin de la Seine inférieure, au-dessous du confluent de l'Oise.																																
Trappes	.	1	.	.	.	.	13	1	.	.	.	18	.	1	2	10	.	.	.	7	.	.	.	4	1	2	.	.	.	.	.	61
Bonnières	.	.	.	.	.	.	10	.	.	.	.	14	2	2	0	5	.	.	3	9	0	.	.	7	1	1	.	.	.	.	.	54
Montjavoult	.	.	.	.	.	.	.	12	.	.	14	.	.	4	.	6	.	.	.	10	5	.	.	.	.	5	.	.	.	.	.	56
Le Coudray Sᵗ-G.	.	.	.	.	.	.	.	10	.	11	.	6	.	7	.	1	16	.	.	9	6	1	.	.	3	2	2	.	.	.	.	74
Gournay (hosp.)	.	.	3	.	.	.	9	1	.	2	.	13	.	2	.	4	6	.	.	11	5	1	.	.	4	.	2	.	.	.	.	63
Forges	.	.	.	.	.	.	.	4	.	2	3	1	10	3	9	.	.	.	6	15	1	.	.	.	.	5	.	.	.	.	.	59
Buchy	3	.	.	.	.	.	8	.	4	2	1	14	7	11	2	3	2	.	16	24	.	.	.	.	2	4	.	.	.	.	.	103
Épreville-Martinv.	0	.	.	.	.	.	3	1	1	.	.	4	7	7	2	.	1	.	6	18	1	.	.	.	2	3	.	.	.	.	.	56
Elbeuf (Sᵗ-Aubin)	.	.	.	.	.	.	7	.	.	3	.	8	2	9	.	.	.	.	.	10	3	.	.	.	3	3	.	.	.	.	.	48
Rouen (île Lacroix)	.	2	1	.	.	.	10	.	0	.	0	12	6	5	1	1	1	.	3	15	0	.	.	.	3	3	.	.	.	.	.	63
Barentin	.	5	1	.	.	.	15	.	9	0	1	14	4	2	.	2	.	.	15	11	1	.	.	.	3	6	.	.	.	.	.	89
Yvetot	.	4	.	.	.	1	13	.	5	1	4	15	8	10	2	1	1	.	15	8	1	.	.	.	5	4	.	.	.	.	.	98
Caudebec	.	5	1	.	.	.	12	.	4	1	.	.	2	4	2	.	.	.	12	5	.	.	.	.	4	5	.	.	.	.	.	57
Sanvic (le Havre)	3	1	.	.	.	22	.	.	.	3	.	17	6	.	8	.	.	.	22	1	.	2	.	.	8	3	.	.	.	.	.	96
La Hève (sémaph.)	.	7	13	.	.	.	10	.	.	.	7	8	.	8	.	2	1	15	1	32	1	0	.	.	.	8	9	.	.	.	6	128
Honfleur	10	7	1	.	.	1	8	0	0	1	1	10	.	1	.	.	2	.	13	3	1	.	.	.	6	8	0	.	.	.	.	73
Brionne	.	0	1	.	.	.	7	0	.	1	1	9	.	4	.	1	2	.	.	6	4	.	.	.	.	4	2	.	.	.	.	42
Rugles	.	1	.	.	.	.	7	0	.	.	0	9	.	10	.	2	2	.	.	9	5	.	.	2	4	6	.	.	.	.	.	57
Laigle	0	2	.	.	.	.	9	1	.	.	.	8	.	13	.	4	3	.	.	12	5	1	.	2	4	6	.	.	.	.	.	70
BASSINS ENTRE LA SEINE ET LA POINTE DE BRETAGNE.																																
Bassins de la Touque, de la Dive, de l'Orne, de la Vire et de la Douve.																																
Sées	.	1	.	.	.	.	8	0	0	1	1	17	.	17	4	1	3	.	.	14	4	1	.	.	5	10	.	.	.	.	.	88
Sᵗ-Ouen-le-Pin	2	1	0	.	.	1	12	.	2	0	1	9	4	6	2	1	1	.	5	9	0	1	.	.	8	2	.	.	.	.	.	68

STATIONS.	1	2	3	4	5	6	7	8	9	10	11	12	13	14	15	16	17	18	19	20	21	22	23	24	25	26	27	28	29	30	31	TOTAL.
Bassins de la Touque, de la Dive, de l'Orne, de la Vire et de la Douve (suite).																																
Lisieux	1	2	0	.	.	1	11	.	4	2	4	4	2	4	1	1	1	.	2	8	.	.	.	.	7	2	.	.	.	.	.	57
Pont-l'Évêque	2	3	3	.	.	1	10	.	1	2	1	3	3	3	3	1	1	.	7	3	1	2	.	.	5	7	.	.	.	.	.	62
Annebault	0	0	.	0	.	.	7	1	0	1	7	3	.	1	2	0	.	.	4	8	2	0	1	7	4	1	.	.	.	.	.	52
Trouville	2	1	.	.	.	2	.	.	1	2	1	6	4	3	1	1	4	.	9	8	.	1	.	.	6	6	1	.	.	.	.	59
Ouistreham	5	1	.	.	.	3	7	.	.	2	2	4	2	.	2	1	2	.	7	3	.	.	.	.	8	2	.	.	.	.	.	51
Ver	.	5	.	.	.	1	9	1	.	1	4	3	1	11	3	1	3	.	1	13	1	2	1	.	1	9	6	.	.	.	.	77
Caen (C. M.)	4	2	.	.	.	8	1	.	.	2	3	.	4	.	2	2	.	.	7	1	.	.	.	1	11	1	.	.	.	.	.	49
Ste-Honorine-du-F.	2	3	.	.	.	4	6	0	0	1	2	3	5	.	1	1	2	.	7	1	0	0	1	.	7	4	.	.	.	.	.	50
Pierrefitte	2	2	.	.	.	1	13	.	2	2	2	7	3	4	3	3	.	.	5	6	1	1	0	.	8	5	.	.	.	.	.	70
Flers	5	.	.	.	.	18	3	2	4	2	13	6	14	.	4	5	.	.	16	3	4	0	.	.	16	1	.	.	.	.	.	110
Lenault	.	5	.	.	2	.	.	.	.	4	1	6	.	.	.	5	3	.	.	3	3	5	4	.	.	.	.	.	.	.	.	41
Roucamps	8	1	.	.	.	4	15	.	3	4	3	5	4	10	7	4	1	.	3	14	1	5	1	.	9	8	.	.	.	.	.	110
Bény-Bocage	.	.	.	.	.	9	9	.	.	.	.	6	4	1	9	1	4	.	4	2	3	1	1	.	1	2	0	.	.	.	.	58
Saint-Sever	10	.	.	.	.	1	27	9	2	6	9	.	7	11	11	4	4	.	12	13	4	6	4	.	10	9	.	.	.	.	.	159
Trévières	9	.	.	.	.	17	.	10	9	9	3	.	5	10	13	.	.	.	27	13	10	1	4	.	10	1	9	4	.	.	.	164
Isigny	5	2	.	.	.	.	4	.	.	.	.	5	6	5	4	3	2	1	2	15	2	9	.	.	6	14	.	.	.	.	.	85
Ste-Marie-du-Mont	0	13	0	.	.	0	29	1	.	0	14	4	6	10	2	7	3	0	1	17	4	15	0	.	.	8	10	.	.	.	.	146
Cherbourg	.	23	1	.	.	1	29	3	3	2	8	8	4	20	6	5	6	14	7	22	1	45	3	.	.	6	3	.	.	.	.	220
La Hague	1	9	.	.	.	.	34	5	4	1	19	13	14	26	4	12	10	17	8	25	.	17	41	.	.	7	5	.	.	.	.	282
Bassins entre le cap de la Hague et la Pointe de Bretagne.																																
Coutances	.	19	.	.	.	1	38	1	1	1	7	9	4	9	14	4	5	.	3	17	5	8	1	.	.	11	2	.	.	.	.	160
Landivy	8	1	.	.	.	.	15	4	0	2	3	.	.	20	.	6	4	0	1	22	3	12	4	1	6	.	.	.	.	.	.	112
Louvigné-du-Désert	2	3	8	9	9	7	10	6	11	3	6	5	4	9	7	3	5	.	10	11	10	3	0	2	.	.	.	.	.	.	.	143
Fougères	6	2	.	.	.	3	11	1	3	2	2	6	9	10	5	3	3	.	13	10	3	12	.	.	10	1	.	.	.	.	.	115
St-Marc-s-Couesnon	7	1	.	.	.	6	8	3	1	.	8	2	9	.	10	6	.	.	12	8	6	11	.	.	11	.	1	.	.	.	.	110
Sens-de-Bretagne	7	.	.	.	.	5	.	.	4	3	9	.	8	.	10	3	.	.	15	12	6	8	.	.	10	.	.	.	.	.	.	100
Antrain	8	1	.	.	.	19	6	.	3	8	2	8	9	.	5	6	6	23	6	5	2	11	2	.	9	0	.	.	.	.	.	139
Bazouges	8	1	.	.	.	11	10	3	3	11	4	2	9	1	4	5	2	.	17	6	4	15	6	1	6	6	1	.	.	.	.	136
Trans	11	2	.	.	.	.	19	12	3	5	4	5	12	4	4	5	3	.	26	6	2	15	0	.	10	1	1	.	.	.	.	150
St-Domineuc	12	.	.	.	.	12	9	5	1	5	4	7	9	2	5	4	4	.	16	8	.	13	.	10	6	.	.	.	.	.	.	132
Bécherel	10	.	.	.	.	14	10	5	2	7	6	5	12	3	5	3	1	.	16	9	3	10	.	.	9	1	.	.	.	.	.	133
Dol	7	1	.	.	.	12	22	1	1	8	7	10	2	3	0	3	0	.	9	9	1	0	10	.	8	3	.	.	.	.	.	117
St-Jouan-des-Guérets	6	.	.	.	.	8	6	6	.	.	.	.	6	4	1	4	3	.	10	6	7	4	5	.	10	4	5	4	.	.	.	98
Saint-Malo	14	1	.	.	.	26	.	.	1	5	5	.	9	1	4	4	.	.	24	2	.	7	.	.	7	5	.	.	.	.	.	114
Roscoff	.	19	.	.	.	42	4	4	1	15	7	4	10	5	17	9	.	.	23	.	12	32	.	.	10	4	.	.	.	.	.	218

VERSANT DE L'OCÉAN.

PETITS BASSINS DU SUD DE LA BRETAGNE.

Pte Saint-Mathieu	2	15	.	.	.	.	31	4	8	9	.	14	2	16	13	.	7	15	17	11	1	20	19	.	.	9	.	.	.	.	.	213
Brest (Obsre)	11	.	.	.	8	30	2	6	12	3	12	5	12	6	19	9	1	20	25	4	9	25	0	.	5	2	.	.	.	.	.	225
La Feuillée	3	20	.	.	.	6	32	4	10	1	11	23	13	38	20	4	5	6	21	25	10	22	35	8	.	.	.	.	.	.	.	318
Renniou	7	16	.	.	.	2	29	11	13	2	15	19	6	23	10	1	.	.	5	20	3	28	8	.	.	5	.	.	.	.	.	223
Kermédan-Bihan	5	19	.	.	.	2	44	3	2	19	3	3	5	21	8	8	.	8	11	7	1	55	2	.	6	.	.	.	.	.	.	232
Corlay	.	18	.	.	.	.	44	.	3	28	10	3	15	17	15	13	13	.	.	26	5	35	11	.	.	.	.	.	.	.	.	256
Gouarec	.	11	.	.	.	1	38	12	10	3	9	11	9	22	9	13	10	.	3	18	8	43	8	.	.	9	.	.	.	.	.	247
Glomel	1	14	.	.	.	.	35	3	8	.	11	7	1	15	22	19	10	.	.	15	4	36	3	.	.	6	.	.	.	.	.	210
Gourin	4	13	.	.	.	3	34	9	11	18	7	16	11	23	41	12	13	1	7	9	3	4	1	.	.	11	.	.	.	.	.	251

STATIONS.	1	2	3	4	5	6	7	8	9	10	11	12	13	14	15	16	17	18	19	20	21	22	23	24	25	26	27	28	29	30	31	TOTAL.
PETITS BASSINS DU SUD DE LA BRETAGNE (suite).																																
Carhaix	17	.	.	.	.	34	11	.	1	21	8	2	12	8	5	13	1	16	.	5	27	1	4	.	1	.	.	.	.	.	.	187
Pénity	22	1	.	.	.	17	6	9	8	25	16	6	15	9	6	10	3	.	21	1	8	37	2	.	9	2	.	.	.	.	.	233
Goarem-Liziard	5	14	.	.	.	11	33	15	14	3	29	35	19	32	14	10	7	2	11	33	6	43	17	.	.	9	1	.	.	.	.	363
Châteaulin	20	.	.	.	.	40	12	3	10	12	23	2	22	.	10	20	4	23	1	3	11	53	10	.	8	3	.	.	.	.	.	290
Plouay	.	.	10	.	.	27	10	.	15	14	13	8	10	34	.	.	.	4	7	.	26	31	.	.	.	5	.	.	.	.	.	214
Le Cosquer	11	.	.	.	.	20	22	7	6	4	12	13	22	.	2	8	10	.	15	7	8	44	3	.	6	1	.	.	.	.	.	221
Pontivy	8	.	.	.	.	33	7	4	11	9	16	5	11	9	.	10	6	.	23	3	2	39	4	.	6	1	.	.	.	.	.	205
Kéroret	9	.	.	.	.	32	16	7	8	14	13	5	12	15	1	20	5	.	23	3	4	27	9	.	11	.	.	.	.	.	.	234
Locminé	10	.	.	.	.	33	9	35	6	6	20	4	47	2	7	5	.	.	35	5	14	9	.	.	9	.	.	.	.	.	.	256
Hennebont	10	1	.	.	.	.	37	7	8	3	8	14	7	29	.	5	8	2	4	16	3	13	.	.	.	8	.	.	.	.	.	183
Lorient (Obs^re)	.	9	1	.	.	.	36	8	8	2	11	10	5	20	.	6	7	2	3	16	2	8	1	.	.	9	1	.	.	.	.	165
Le Grognon (Groix)	.	9	.	.	.	.	33	8	6	3	9	11	3	28	.	4	5	16	1	12	1	10	1	.	.	11	2	.	.	.	.	173
Auray	8	1	.	.	.	12	11	7	10	11	17	7	25	7	4	10	6	2	22	4	9	.	1	.	9	.	.	.	.	.	.	183
Vannes	5	.	.	.	.	9	10	6	5	3	18	10	15	15	10	11	12	7	15	2	11	.	.	.	8	.	.	3	.	.	.	174
Palais (Belle-Ile)	.	8	.	.	.	2	18	2	4	6	4	10	9	12	8	11	1	.	.	21	3	7	1	7	10	.	.	.	.	.	.	144
Er Hastellic	.	5	.	.	.	.	20	7	4	2	.	10	4	13	4	9	4	15	.	14	.	6	.	.	.	7	17	.	.	.	.	141
BASSIN DE LA VILAINE.																																
Erbrée	5	2	.	.	.	0	17	0	1	1	5	6	12	12	11	3	2	.	7	10	2	5	.	.	11	.	1	.	.	.	.	113
Vitré	5	1	.	.	.	1	19	1	4	2	4	9	7	14	6	11	3	.	9	11	10	4	0	.	12	.	1	.	.	.	.	135
St-Christophe-d.-B.	5	1	.	.	.	4	11	1	3	2	7	3	12	11	6	5	3	.	17	6	1	9	.	.	10	.	.	.	.	.	.	117
Châteaubourg	3	1	.	.	.	.	13	1	1	4	6	7	12	9	6	6	3	.	12	9	5	7	.	.	11	.	.	.	.	.	.	116
Bruz	4	.	.	.	.	10	8	2	4	5	7	10	12	.	13	8	.	.	19	7	2	24	1	.	11	.	.	.	.	.	.	147
Rennes (P. C.)	7	0	.	.	.	7	8	1	1	6	9	2	13	4	5	8	4	.	15	8	4	21	.	.	11	.	0	.	.	.	.	134
Le Boulet (Étang)	9	2	.	.	.	10	6	3	1	6	6	5	8	2	1	4	2	.	16	7	2	15	.	.	11	.	.	.	.	.	.	115
Montauban	3	1	.	.	.	3	4	5	1	6	1	2	7	3	1	2	1	.	7	7	5	5	.	.	6	0	.	.	.	.	.	70
Montfort	2	1	.	.	.	4	11	13	2	0	9	3	25	.	5	7	.	.	9	24	3	21	.	.	4	.	.	.	.	.	.	145
Saint-Méen	0	.	.	0	.	16	8	0	0	10	21	20	7	12	7	8	1	8	9	14	11	8	3	1	10	0	0	.	.	.	.	174
Merdrignac	.	12	.	.	.	.	32	6	8	3	4	20	4	18	3	7	4	.	.	26	4	10	3	1	10	.	1	.	.	.	.	176
Plouguenast	.	10	.	.	.	.	38	4	4	7	4	11	3	12	1	6	10	.	2	21	1	31	6	.	.	8	1	.	.	.	.	180
Rohan	10	.	.	.	.	.	35	13	10	5	7	14	2	21	2	7	6	.	.	28	3	22	6	.	.	10	.	.	.	.	.	201
Bosméléac	14	.	.	.	.	35	4	5	10	10	9	2	19	.	13	8	9	.	19	2	6	49	1	.	13	.	.	.	.	.	.	228
Plélan	8	0	.	.	.	11	12	8	9	4	10	7	26	5	10	11	3	.	21	17	2	28	.	.	12	.	.	.	.	.	.	204
Ploërmel (P. C.)	7	.	.	.	.	26	4	11	3	6	18	4	30	5	8	7	.	.	24	2	13	9	.	.	11	.	.	.	.	.	.	188
Malestroit	.	3	.	.	.	18	5	5	2	3	10	12	18	1	10	9	1	.	23	1	14	3	.	.	11	.	.	.	.	.	.	149
Redon	5	.	.	.	.	4	20	5	10	5	16	14	25	8	4	17	2	.	18	10	6	11	.	.	14	.	.	.	.	.	.	194
Guipry	5	.	.	.	.	2	15	2	5	2	16	6	24	12	7	11	5	.	16	10	3	15	.	.	9	.	1	.	.	.	.	166
Bain	5	0	.	.	.	2	13	2	4	2	14	2	23	13	14	11	3	.	16	6	4	15	.	.	11	.	1	.	.	.	.	161
La Guerche	3	2	.	.	.	0	13	.	3	6	12	1	16	11	4	3	1	.	10	6	5	1	.	.	13	.	1	.	.	.	.	110
Martigné Ferch	1	2	.	.	.	.	19	.	6	3	8	8	13	21	2	2	.	.	12	7	2	4	.	.	11	.	3	.	.	.	.	122
St-Julien de V	.	4	.	.	.	.	13	2	3	1	1	17	8	31	4	0	3	0	.	1	16	1	0	.	9	3	1	.	.	.	.	118
Melneuf (Guenrouët)	.	3	.	.	.	.	18	2	4	2	1	23	7	25	4	3	3	0	.	12	8	11	.	.	9	3	1	.	.	.	.	140
La Roche-Bernard	4	.	.	.	.	22	3	7	4	2	33	6	42	.	13	12	.	.	22	10	13	3	.	.	14	2	.	.	.	.	.	212
BASSIN DE LA LOIRE.																																
Bassin de la Loire supérieure.																																
Le Puy (E. N.)	.	18	.	.	.	.	6	4	.	.	.	17	.	.	.	11	10	.	.	1	30	.	.	9	.	.	.	.	.	.	.	105
Saint-Paulien	4	.	.	.	.	.	.	3	.	.	.	25	.	.	.	3	20	.	.	.	16	.	.	.	.	7	.	.	.	.	.	78

STATIONS.	1	2	3	4	5	6	7	8	9	10	11	12	13	14	15	16	17	18	19	20	21	22	23	24	25	26	27	28	29	30	31	TOTAL.
Bassin de la Loire supérieure (suite).																																
Les Creuses	.	22	24	.	.	.	.	28	.	.	.	.	47	.	.	.	35	.	.	.	49	16	.	.	4	16	.	.	.	.	.	241
Rochetaillée	.	17	24	.	.	.	.	27	.	.	.	6	38	.	.	.	20	.	.	.	57	17	.	.	5	12	.	.	2	.	.	226
St-Étienne (P. C.)	.	8	1	.	.	.	31	.	.	.	6	21	.	.	.	.	40	.	.	51	40	.	.	.	.	.	.	.	.	.	.	198
Fortunières	.	48	.	.	.	.	.	14	.	.	.	13	.	.	.	.	45	.	.	.	38	.	.	.	7	.	.	.	.	.	.	165
Montbrison (P.C.)	.	26	.	.	.	.	7	4	.	.	.	27	.	.	.	.	12	.	.	.	30	.	.	.	4	.	.	.	.	.	.	110
Feurs	.	29	.	.	.	.	5	3	.	.	.	26	.	.	.	1	10	.	.	.	31	.	.	1	2	3	.	.	.	.	.	111
Panissières	.	28	.	.	.	.	10	5	.	.	.	28	.	.	.	2	13	.	.	.	46	.	.	.	.	2	.	.	.	.	.	134
Noirétable	.	19	.	.	.	.	3	7	.	.	.	19	.	.	.	7	43	.	.	.	70	.	12	.	.	.	.	.	.	.	.	180
St-Romain-d'Urfé	.	8	.	.	.	.	31	.	.	.	6	21	.	.	.	9	.	.	.	21	42	.	.	.	.	29	.	.	.	.	.	167
Montagny	.	37	.	.	.	.	8	.	.	.	.	22	.	.	1	1	59	.	.	.	64	.	.	.	3	.	.	.	.	.	.	195
Roanne	.	21	5	.	.	.	2	11	.	.	.	12	11	.	.	.	39	.	.	.	39	2	.	.	3	0	.	.	.	.	.	145
Charolles	.	21	3	.	.	.	.	8	.	.	.	12	2	.	.	.	16	.	.	.	82	5	.	.	4	.	.	.	.	.	.	153
Digoin (P. C.)	.	12	3	.	.	.	5	6	.	.	.	10	9	.	.	.	.	.	.	.	65	3	.	.	2	2	.	.	.	.	.	118
Pierrefitte	.	8	1	.	.	.	.	8	.	.	.	18	4	.	.	.	11	.	.	.	52	2	.	.	2	2	.	.	.	.	.	108
Dompierre	.	15	1	.	.	.	2	6	.	.	.	17	3	.	.	.	9	.	.	.	61	2	.	.	2	.	.	.	.	.	.	118
Beaulon	.	14	.	.	.	.	.	7	.	.	.	6	21	.	.	.	10	.	.	.	52	5	.	.	.	.	1	.	.	.	.	117
Saint-Eusèbe	.	20	.	.	.	.	2	.	.	.	.	20	.	.	.	.	15	.	.	.	69	.	.	.	1	1	.	.	.	.	.	128
Autun (P. C.)	.	17	0	.	.	.	0	6	.	.	.	17	19	.	.	.	15	.	.	.	60	2	.	.	2	0	0	.	.	.	.	138
Arnay-le-Duc	.	12	.	.	.	.	3	1	.	.	.	23	.	.	.	10	.	.	.	54	.	.	.	1	1	.	.	.	.	.	.	105
Les Settons	.	20	1	.	.	.	.	9	.	.	.	3	17	0	.	.	17	0	.	.	41	11	.	6	2	1	.	.	.	.	.	127
Luzy	.	10	.	.	.	.	7	.	.	.	.	27	.	.	.	.	.	14	.	.	57	6	.	.	.	3	1	.	.	.	.	125
Decize	.	8	.	.	.	.	8	2	.	.	1	18	3	.	.	.	9	.	.	.	26	2	.	.	3	.	.	.	.	.	.	80
Nevers	.	11	.	.	.	.	.	12	.	.	.	24	.	.	.	.	15	.	.	.	30	.	.	.	6	2	.	.	.	.	.	100
Châtillon-en-B.	.	13	.	.	.	.	8	2	1	.	.	18	.	.	.	15	.	.	.	.	20	7	3	3	3	.	.	.	.	.	.	94
La Colancelle	.	.	10	.	.	.	.	8	.	.	.	.	21	.	.	.	14	.	.	.	16	7	.	.	2	2	.	.	.	.	.	80
Preméry	.	13	1	.	.	.	11	1	.	.	.	21	2	0	.	.	7	.	.	.	25	3	.	1	4	3	.	.	.	.	.	92
Bassin de l'Allier.																																
La Bastide	.	30	.	.	.	12	61	18	.	.	.	77	12	.	.	16	12	.	.	3	152	.	5	15	37	54	49	2	.	.	.	555
Mercoire	.	17	.	.	.	.	9	.	.	.	.	42	11	.	.	1	6	.	.	.	61	.	.	20	42	62	36	13	.	.	.	320
Langogne	.	13	5	.	.	.	14	2	.	.	.	43	10	.	.	1	6	.	.	.	.	80	1	.	33	27	23	.	.	.	.	258
Grandrieu	.	18	6	.	.	6	3	.	.	.	.	29	5	.	.	.	21	.	.	.	21	4	.	.	17	20	12	.	.	.	.	162
Saugues	.	8	.	.	.	.	6	.	.	.	.	9	.	2	.	3	6	.	.	.	8	.	.	5	12	4	2	.	.	.	.	65
Langeac	.	37	.	.	.	.	5	.	.	.	.	39	.	.	.	1	15	.	.	.	30	.	.	2	9	.	.	.	.	.	.	138
Murat	.	14	1	.	.	.	5	.	.	.	.	35	.	.	.	5	20	5	.	.	8	.	.	.	3	4	5	.	.	.	.	105
Massiac	.	14	.	.	.	.	6	.	.	.	.	29	.	.	.	9	21	.	.	.	10	.	.	.	5	.	.	.	.	.	.	94
Brioude	.	12	11	.	.	.	.	2	.	.	.	21	16	.	.	2	39	.	.	.	26	2	.	.	5	1	.	1	.	.	.	138
Ambert	.	20	9	.	.	.	.	5	.	.	.	17	8	.	.	.	39	.	.	.	34	1	.	.	3	.	.	.	.	.	.	136
Besse	.	18	.	.	.	.	4	.	.	.	.	22	.	.	.	.	25	.	.	22	.	.	.	.	3	2	.	.	.	.	.	96
Puy-de-Dôme (Obs.)	.	25	10	1	0	.	.	9	.	.	.	13	17	1	.	2	14	0	.	.	33	3	.	.	4	2	1	.	1	2	.	138
Clermont (Obs^re)	.	6	8	.	.	.	.	10	.	.	0	14	14	0	.	.	7	.	.	.	19	1	.	.	3	0	.	.	.	.	.	82
Pontgibaud	.	13	4	.	.	.	4	2	.	.	.	7	1	.	.	.	15	.	.	.	22	1	.	.	7	.	.	.	.	.	.	76
Thiers	.	23	10	.	.	.	.	17	.	.	.	10	12	.	.	.	32	.	.	.	30	11	.	.	2	.	.	.	.	.	.	146
Saint-Clément	.	16	6	.	.	.	5	.	.	.	.	26	4	.	.	.	16	.	.	.	63	3	.	.	2	.	.	.	.	.	.	141
Vichy	.	17	3	.	.	.	6	8	.	.	.	20	3	.	.	.	6	.	.	.	50	1	.	.	3	.	.	.	.	.	.	117
Ébreuil	.	8	.	.	.	.	7	.	.	.	.	9	6	.	.	.	12	1	.	.	31	2	.	.	4	.	.	.	.	.	.	80
Bessay	.	16	1	.	.	.	.	11	.	.	.	19	3	.	.	.	.	.	.	.	35	6	.	.	.	.	.	.	.	.	.	91
Moulins (P. C.)	.	10	.	.	.	.	7	2	.	.	.	15	2	.	.	.	16	.	.	.	30	1	.	.	4	.	.	.	.	.	.	87

STATIONS.	1	2	3	4	5	6	7	8	9	10	11	12	13	14	15	16	17	18	19	20	21	22	23	24	25	26	27	28	29	30	31	TOTAL.
Bassin de l'Allier (suite).																																
Baleine	.	13	0	.	.	.	12	1	.	0	0	20	.	0	.	.	10	2	.	.	29	4	.	1	7	1	.	.	.	.	.	100
Franchesse	.	11	1	.	.	.	4	4	.	.	.	15	4	.	.	.	11	2	.	.	28	2	.	.	6	.	.	.	.	.	.	88
Bassin du Cher.																																
Auzances	.	14	.	.	.	.	8	.	.	.	.	15	.	.	.	.	11	.	.	.	51	.	.	14	.	.	.	.	.	.	.	114
Chénérailles	.	14	.	.	.	.	8	4	.	.	.	12	4	.	.	.	13	.	.	.	28	0	.	.	20	.	.	.	.	.	.	104
Chambon	15	1	.	.	.	.	6	.	.	.	4	7	.	.	.	12	.	.	.	32	.	.	.	15	.	.	.	.	.	.	.	92
Montluçon	.	12	.	.	.	.	.	.	.	.	.	17	.	.	4	5	.	.	.	.	37	.	.	4	5	.	.	.	.	.	.	84
Préveranges	.	16	1	.	.	.	7	3	.	.	.	14	4	.	.	.	4	.	.	.	12	5	.	.	17	.	4	.	.	.	.	87
Hérisson	.	14	10	.	.	.	12	.	.	.	.	15	15	.	.	.	14	.	.	.	33	6	.	.	9	.	.	.	.	.	.	128
Charenton	.	25	.	.	.	.	9	3	.	.	.	14	.	.	.	.	4	.	.	.	29	.	.	.	12	.	.	.	.	.	.	96
Morlac	.	6	.	.	.	.	8	.	.	.	.	11	1	.	.	7	.	.	.	.	5	.	.	.	25	.	.	.	.	.	.	61
Châteauneuf	.	.	.	.	.	.	.	.	.	.	.	10	1	0	.	.	1	.	.	.	4	4	.	0	16	.	.	.	.	.	.	36
Ourouer-les-B.	21	.	.	.	.	.	14	.	.	.	.	11	5	.	.	.	9	.	.	.	.	25	.	.	.	5	.	.	.	.	.	.	89
Bourges (E. N.)	.	6	.	.	.	.	7	1	.	.	.	14	1	0	.	3	.	.	.	.	4	.	.	6	3	0	.	.	.	.	.	44
Les Aix	.	.	.	.	.	.	3	.	.	.	.	18	.	5	.	11	.	.	.	.	8	.	.	.	7	.	.	.	.	.	.	52
St-Palais (la Rés.)	.	1	1	.	.	.	5	13	.	.	.	19	4	.	.	.	12	.	.	.	3	6	.	.	11	3	.	.	.	.	.	78
Mehun-s-Yèvre	.	2	.	.	.	.	3	4	.	.	.	13	3	1	.	.	7	.	.	.	2	.	.	.	10	2	.	.	.	.	.	47
Vierzon (le Briou)	.	4	.	.	.	.	7	2	.	.	3	11	.	1	.	.	8	.	.	.	8	2	.	.	14	1	.	.	.	.	.	61
Salbris	.	.	.	.	.	.	10	3	.	.	3	10	.	1	.	.	.	.	.	.	2	.	.	6	8	2	.	.	.	.	.	45
Romorantin	.	6	.	.	.	.	11	1	.	.	.	14	.	0	.	.	.	.	.	.	1	.	.	10	.	10	1	.	.	.	.	54
Mennetou-sur-Ch.	.	.	.	.	.	.	18	.	.	.	5	16	.	.	.	.	.	.	.	2	.	.	.	22	13	.	2	.	.	.	.	78
St-Aignan	.	.	.	.	.	.	15	.	.	.	.	6	28	1	.	.	.	.	.	.	.	1	.	8	10	3	.	.	.	.	.	73
Montrichard	.	.	.	.	.	.	3	4	.	.	11	2	2	.	.	3	.	.	.	.	2	.	2	20	7	2	.	.	.	.	.	58
Bassin de l'Indre.																																
Sainte-Sévère	.	12	.	.	.	.	6	.	.	.	.	14	.	.	.	.	.	6	.	.	5	.	.	11	11	5	.	.	.	.	.	70
Châteauroux (S. a.)	.	1	.	.	.	.	9	.	.	.	.	9	.	0	.	.	.	.	.	.	3	.	.	9	9	10	.	.	.	.	.	49
Loches (P. C.)	.	.	.	.	.	.	16	.	.	.	.	29	16	.	.	.	.	.	.	.	2	.	.	.	.	5	.	.	.	.	.	68?
Manthelan	8	.	.	.	.	.	15	.	.	.	.	20	.	.	3	.	.	.	.	.	5	.	.	14	.	23	9	.	.	.	.	97
Le Louroux	.	3	.	.	.	.	14	3	.	.	.	1	16	.	4	1	.	.	.	.	2	2	.	.	14	22	.	12	.	.	.	95
Azay-le-Rideau	.	5	.	.	.	.	16	.	.	.	.	11	.	4	.	8	1	.	.	2	.	2	.	10	18	.	.	.	.	.	.	80?
Lignières	0	2	.	.	.	.	17	1	.	0	.	10	0	2	0	1	3	.	.	2	3	2	.	10	19	0	0	.	.	.	.	74
Rigny-Ussé	0	1	.	.	.	.	17	3	.	.	.	10	3	2	1	4	2	.	.	2	4	3	.	10	17	2	3	.	.	.	.	84
Bassin de la Creuse.																																
Felletin	.	8	.	.	.	.	.	26	.	.	.	12	.	.	.	.	18	.	.	.	15	.	.	13	5	.	.	.	.	.	.	98
Ahun	.	20	.	.	.	.	8	.	.	.	.	10	.	.	.	.	9	.	.	.	.	13	.	6	17	.	.	.	.	.	.	83
Boussac	15	.	.	.	.	9	.	.	.	0	14	.	.	.	.	.	3	1	.	9	6	.	3	14	1	3	.	.	.	.	.	78
Guéret (E. N.)	.	11	.	.	.	.	8	.	.	.	.	6	.	.	.	.	3	.	.	.	3	3	.	.	3	0	1	.	.	.	.	36
Bénévent	.	12	.	.	.	.	11	.	.	.	.	19	1	.	.	.	5	.	.	.	6	.	.	4	22	1	.	.	.	.	.	84
Razès	2	5	.	1	.	1	4	3	.	.	.	.	.	.	.	0	1	.	9	.	.	5	1	.	.	.	3	2	.	5	2	44
Bessines	.	9	.	.	.	.	11	7	.	.	.	20	4	.	.	.	.	.	.	.	.	.	.	.	34	.	3	.	.	.	.	88
Bellac	.	10	.	.	.	.	8	.	.	.	.	.	23	.	.	.	.	.	.	.	.	.	.	11	79	10	.	.	.	.	.	141
Magnac-Laval	.	9	.	.	.	.	10	0	.	.	.	27	3	0	.	.	.	.	.	.	1	2	.	10	36	.	.	0	.	.	.	98
La Souterraine	.	12	.	.	.	.	.	14	.	.	.	.	5	3	.	.	.	.	.	.	3	2	.	26	.	.	1	.	.	.	.	66
Dun-le-Paleteau	.	5	.	.	.	.	17	.	.	.	.	11	.	.	.	.	.	.	.	.	.	6	.	9	20	.	3	.	.	.	.	72
St-Benoît-du-S.	.	8	.	.	.	.	12	1	.	.	.	16	.	0	.	.	.	.	.	.	2	1	.	10	19	.	.	.	.	.	.	69

STATIONS.	1	2	3	4	5	6	7	8	9	10	11	12	13	14	15	16	17	18	19	20	21	22	23	24	25	26	27	28	29	30	31	TOTAL.
Basssin de la Creuse (suite).																																
Barrou	1	1	.	.	.	.	15	1	.	.	10	15	3	0	.	.	.	.	.	0	4	.	.	14	29	.	.	.	.	.	.	93
Buxeuil	.	.	.	.	.	.	32	.	.	.	13	.	.	.	.	.	.	.	.	.	.	.	.	16	29	.	.	.	.	.	.	90
Bassin de la Vienne.																																
Eymoutiers	.	33	.	.	.	.	6	1	.	.	.	20	11	.	.	.	28	.	.	.	19	.	.	2	23	.	1	.	.	.	.	144
Pontarion	.	29	.	.	.	.	13	1	.	.	.	16	2	.	.	.	11	1	.	.	11	1	.	8	18	.	.	.	.	.	.	111
Saint-Léonard	.	20	.	.	.	.	10	.	.	.	.	17	3	.	.	.	4	.	.	.	3	4	.	.	22	.	.	.	.	.	.	83
Pierrebuffière	.	24	.	.	.	.	10	.	.	.	.	.	24	.	.	.	8	.	.	.	5	.	.	.	32	.	.	.	.	.	.	103
Oradour-s.-Vayres	.	9	.	.	.	.	7	3	.	.	.	33	1	0	.	.	.	.	.	.	6	7	.	6	44	.	.	.	.	.	.	117
Limoges (C. M.)	.	9	.	.	.	.	9	5	.	.	0	25	1	.	.	.	4	.	.	.	3	4	.	13	20	.	.	.	.	.	.	93
Oradour-s.-Glane	8	.	.	.	.	.	9	3	.	.	.	28	8	.	.	.	.	.	.	.	5	5	.	13	34	.	.	.	.	.	.	113
Rochechouart	.	10	.	.	.	.	7	.	.	.	.	30	2	.	.	.	.	.	.	.	3	4	.	11	35	.	.	.	.	.	.	102
Chabanais	.	7	.	.	.	.	5	1	.	.	.	31	3	.	.	1	2	.	.	.	3	4	.	9	40	.	.	.	.	.	.	106
Nouic	.	7	.	.	.	.	5	3	.	.	.	32	1	1	.	.	1	.	.	0	5	.	12	37	.	.	.	.	.	.	.	105
St-Vincent-la-Ch.	.	.	2	.	.	.	6	.	6	.	11	24	.	4	.	.	.	.	.	.	6	.	.	12	46	.	.	.	.	.	.	107
Lezay	.	2	.	.	.	.	6	7	.	0	11	20	5	1	.	.	.	.	.	.	1	6	.	16	41	.	.	0	.	.	.	116
Lussac-les-Ch.	.	.	.	.	.	.	10	1	.	.	.	31	5	.	.	.	.	.	.	.	5	.	.	19	29	.	.	.	.	.	.	100
Poitiers (P. C.)	.	6	.	.	.	.	10	15	.	.	7	18	.	.	.	.	.	.	.	.	5	2	.	2	.	.	.	.	.	.	.	65
Ménigoute	.	.	.	.	.	.	11	18	.	.	6	16	6	3	.	1	.	.	.	.	4	4	.	10	37	.	.	.	.	.	.	116
Jaulnay	.	3	.	.	.	.	13	2	.	.	.	17	1	.	.	.	.	.	.	2	1	.	15	.	.	.	.	.	.	.	.	54
Parçay-s.-Vienne	.	4	.	.	.	.	11	4	.	.	.	8	.	5	.	.	1	.	.	3	.	3	.	12	28	.	.	.	.	.	.	79
St-Épain	.	3	.	.	.	.	14	7	.	.	1	12	2	2	.	.	4	.	.	3	1	2	.	12	26	0	.	.	.	.	.	90
Bassin de la Loire, du Bec-d'Allier à Angers.																																
La Guerche	.	23	.	.	.	.	.	5	.	.	.	9	6	.	.	.	.	.	.	.	45	6	.	.	4	3	.	.	.	.	.	101
Cuffy	.	28	.	.	.	.	7	8	0	.	.	21	3	1	.	.	9	.	1	.	36	6	.	.	4	0	.	.	.	.	.	123
Givry	.	6	1	.	.	.	12	1	.	.	0	16	0	1	.	.	5	.	.	.	29	7	.	1	3	.	0	.	.	.	.	82
Sancergues	.	8	.	.	.	.	5	5	.	.	9	6	.	.	.	3	7	.	.	.	23	4	.	.	.	7	5	.	.	.	.	80
Sancerre	.	3	.	.	.	.	2	6	.	.	.	8	9	.	.	.	.	3	.	.	11	2	.	6	3	.	.	.	.	.	.	53
Saint-Satur	.	4	.	.	.	.	7	1	.	.	.	15	.	1	.	.	3	.	.	.	12	3	.	2	5	2	.	.	.	.	.	54
Léré	.	4	.	.	.	.	2	3	.	.	.	16	2	2	.	.	13	.	.	.	8	.	.	.	.	10	.	.	.	.	.	60
Gien	.	.	.	.	.	.	4	3	.	.	.	6	.	1	.	.	7	.	.	.	.	5	.	1	2	2	.	.	.	.	.	32
Grignon	.	1	.	.	.	.	9	1	.	.	2	11	.	1	.	.	1	.	.	2	3	.	.	6	3	7	.	.	.	.	.	47
Combreux	.	1	.	.	.	.	10	2	.	.	1	8	.	1	.	.	.	.	.	6	1	.	.	5	6	3	.	.	.	.	.	43
Orléans (P. C.)	.	1	.	.	.	.	12	1	1	.	.	15	.	1	6	.	.	.	.	5	.	1	.	8	6	7	.	.	.	.	.	65
La Motte-Beuvron	.	.	.	.	.	.	10	3	.	.	.	7	.	.	.	.	.	.	.	.	.	.	.	9	5	.	.	.	.	.	.	34
La Ferté-St-Cyr	.	.	.	.	.	.	16	.	.	.	36	.	.	.	.	.	.	.	.	7	.	.	7	7	.	.	.	.	.	.	.	74
Contres	.	.	.	.	.	.	14	.	.	.	.	33	.	.	.	.	.	7	11	.	5	.	.	.	.	.	.	.	.	.	.	70
Ouzouer-le-Marché	.	.	.	.	.	.	16	1	.	.	.	21	.	1	.	2	6	.	.	5	.	.	.	12	2	9	.	.	.	.	.	75
Herbault	6	.	.	.	.	.	16	.	.	.	20	4	.	.	.	4	.	.	.	5	.	.	.	30	3	.	.	.	.	.	.	88
Blois (P. C.)	.	.	.	.	.	.	19	1	.	.	.	21	1	.	3	.	.	.	10	.	1	0	.	5	17	2	3	.	.	.	.	83
Villedomer	.	1	.	.	.	.	21	6	.	.	.	10	3	3	1	0	8	.	.	4	3	3	0	0	26	2	0	.	.	.	.	92
Beaumont-la-R.	.	2	.	.	.	.	19	1	2	1	.	8	4	3	2	6	6	.	.	1	4	8	.	4	17	2	.	.	.	.	.	92?
Tours (P. C.)	.	.	.	.	.	22	2	.	.	.	.	9	.	2	2	11	.	.	.	.	2	0	.	5	.	.	.	0	.	.	.	55?
Angers (J. d. Pl.)	0	1	.	.	.	.	8	0	0	1	0	19	3	11	0	0	0	.	0	19	4	0	.	3	19	4	1	0	.	.	.	94
La Baumette	1	1	.	.	.	0	9	.	.	2	2	17	3	7	.	1	1	.	1	16	3	.	0	3	17	1	.	.	.	.	.	85
Auverse	1	.	.	.	.	.	10	.	.	3	1	12	9	15	.	3	1	.	.	6	8	0	.	5	13	5	.	.	.	.	.	92

STATIONS.	1	2	3	4	5	6	7	8	9	10	11	12	13	14	15	16	17	18	19	20	21	22	23	24	25	26	27	28	29	30	31	TOTAL.
Bassin du Loir.																																
Janville	.	.	.	.	.	.	13	2	.	.	.	23	.	2	2	.	2	.	.	8	.	1	.	6	18	4	.	.	.	.	.	81
Voves	.	1	.	.	.	.	14	2	.	.	.	15	.	2	0	1	5	.	.	6	1	1	.	6	6	4	.	.	.	.	.	64
Orgères	.	1	.	.	.	.	13	.	.	.	.	19	.	3	.	1	2	.	.	4	0	1	.	8	7	7	.	.	.	.	.	65
Châteaudun	.	1	.	.	.	.	17	1	.	.	.	14	.	4	1	1	.	.	.	5	3	2	.	10	6	7	.	.	.	.	.	72
Bonneval	.	.	.	.	.	.	4	4	.	1	.	8	.	4	2	2	2	.	.	7	1	.	.	3	7	8	.	.	.	.	.	53
Authon-la-Pl.	.	.	.	4	.	.	11	3	.	.	.	8	.	6	1	5	.	.	.	7	4	.	.	3	6	7	2	.	.	.	.	68
Vendôme (P. C.)	.	3	2	.	.	.	11	1	.	.	1	8	.	3	1	2	6	.	.	4	5	.	2	9	8	2	3	.	.	.	.	71
Montoire	0	.	.	.	.	.	15	2	.	.	.	7	1	6	0	2	4	.	.	5	3	1	1	7	12	2	1	.	.	.	.	69
Savigny	.	2	.	.	.	.	16	3	.	1	13	2	6	2	2	4	.	.	4	3	2	7	9	.	2	5	.	.	.	.	.	83
Mondoubleau	.	.	.	.	.	.	18	3	.	.	.	10	.	6	.	6	.	.	.	.	.	11	.	9	.	11	.	.	.	.	.	74
Dissais-s.-C.	.	1	.	.	.	.	10	4	.	.	3	6	.	8	.	5	.	.	.	6	5	1	.	8	11	.	.	.	.	.	.	68
Le Lude	.	1	.	.	.	.	9	2	.	1	.	11	.	8	.	2	.	.	.	3	3	.	1	11	.	.	.	.	.	.	.	52
Pontvallain	.	.	10	.	.	.	4	.	.	2	.	3	2	19	.	6	9	.	.	.	5	.	.	6	8	10	.	.	.	.	.	84
La Flèche	.	.	2	1	.	.	8	.	.	4	.	13	1	8	.	.	.	.	.	.	6	8	.	5	7	5	2	.	.	.	.	70
Bassin de la Sarthe.																																
F^t d'Écouves (R.V.)	2	4	.	.	.	9	.	1	1	2	21	0	17	.	7	5	.	.	18	13	3	.	8	6	3	.	.	.	.	.	.	121
F^t de Bourse	.	0	.	.	.	.	2	0	.	.	0	18	.	16	.	3	3	.	.	13	3	6	4	2	4	11	1	.	.	.	.	88
Mortagne	2	2	.	.	.	7	5	.	0	2	10	.	18	.	1	1	.	.	15	6	1	.	3	5	6	1	.	.	.	.	.	85
Forêt de Réno	.	2	1	.	.	.	12	3	.	.	.	12	.	13	.	3	2	.	.	16	5	1	.	3	3	8	.	.	.	.	.	85
Nogent-le-Rotrou	.	1	.	.	.	.	10	2	.	.	.	7	.	6	.	6	2	.	.	10	5	.	.	4	6	6	.	.	.	.	.	65
Thiron-Gardais	.	1	.	.	.	.	9	.	.	.	.	8	.	8	1	6	.	.	.	9	3	.	.	7	4	6	.	.	.	.	.	62
Bellême	0	2	.	.	.	.	16	2	0	1	.	16	.	18	1	6	3	.	.	16	7	2	.	3	5	6	0	.	.	.	.	105
F^t de Perseignes	0	3	2	.	.	.	9	0	.	1	1	14	.	18	.	0	2	.	.	13	14	2	.	1	3	9	0	.	.	.	.	92
Alençon (C. M.)	.	.	.	.	.	.	1	.	0	.	1	.	.	7	2	0	.	.	2	4	1	.	.	.	4	1	.	.	.	.	.	23
Saint-Denis-s.-S.	.	0	.	.	.	.	2	.	0	.	.	8	6	6	3	5	2	.	.	.	0	.	.	.	.	.	.	.	.	.	.	32
Vilaines-la-Juhel	.	5	.	.	.	8	5	4	3	4	.	.	4	29	4	4	3	.	.	6	19	5	.	.	10	5	3	.	.	.	.	.	122
Bonnétable	.	1	.	.	.	.	.	3	.	.	.	11	.	6	.	3	1	.	.	3	6	2	.	3	4	3	4	.	.	.	.	.	50
La Ferté-Bernard	.	.	.	.	.	.	10	3	.	.	.	.	5	5	.	.	.	.	.	2	.	1	.	4	4	2	.	.	.	.	.	36
Sainte-Suzanne	3	.	.	.	.	12	4	8	1	1	16	2	19	.	1	2	.	.	9	17	3	.	.	5	6	0	.	.	.	.	.	109
Souligné-s-Vall	.	2	.	.	.	.	10	.	.	1	.	24	2	16	.	5	1	.	.	13	8	4	.	2	8	5	.	.	.	.	.	101
Le Mans (P. C.)	.	2	.	.	.	.	10	.	1	1	1	11	2	8	.	1	1	.	.	16	7	.	.	2	9	.	.	.	.	.	.	71
Connerré	.	2	.	.	.	.	16	.	.	.	.	11	.	11	.	.	2	.	.	3	6	1	.	5	14	22	.	.	.	.	.	93
Sablé	.	5	.	.	.	.	4	3	.	.	5	10	4	14	.	.	6	.	.	.	10	6	.	.	.	7	.	.	.	.	.	74
Bassin de la Mayenne.																																
Domfront	.	8	3	.	.	.	12	0	.	9	.	12	0	13	3	1	4	0	2	15	5	1	1	.	7	6	.	.	.	.	.	103
Forêt d'Andaines	11	5	.	.	6	4	9	.	9	13	18	12	3	.	.	5	.	.	22	15	6	2	.	.	25	6	2	.	.	.	.	173
Pré-en-Pail	.	2	1	.	.	.	10	.	.	3	2	11	.	19	.	6	4	.	.	.	15	6	0	.	4	10	.	.	.	.	.	93
Ambrières	0	5	.	.	.	.	10	3	2	3	1	12	1	20	0	7	.	.	0	17	9	4	1	.	7	6	.	.	.	.	.	109
Mayenne (P. C.)	0	4	0	.	.	.	11	2	1	4	1	12	1	21	.	7	3	.	.	13	9	1	.	.	6	8	.	.	.	.	.	106
Ernée	6	5	.	.	.	5	5	1	1	1	9	2	12	9	4	3	3	.	13	4	2	2	.	.	10	0	.	.	.	.	.	97
Bais	.	.	.	.	.	20	2	2	2	3	16	1	25	.	.	5	.	.	13	6	4	.	.	12	.	.	.	.	.	.	.	111
Montsûrs	0	2	0	.	.	.	12	2	2	1	2	12	3	16	.	0	3	.	.	9	8	4	.	.	10	4	.	.	.	.	.	90
Laval (E. N.)	4	.	.	.	.	4	10	.	2	0	10	7	12	13	.	0	1	.	9	13	2	1	.	.	13	.	.	.	.	.	.	101
Cossé-le-Vivien	.	3	.	.	.	.	11	5	1	2	1	9	3	17	.	.	1	.	.	12	11	1	0	.	3	7	1	.	.	.	.	89
Grez-en-Bouëre	.	2	1	.	.	.	10	1	1	1	0	15	5	19	.	3	1	.	.	7	8	5	.	.	8	8	4	.	.	.	.	99
Château-Gontier	.	2	.	.	.	.	.	7	.	.	.	10	6	18	.	0	.	.	.	6	6	1	.	.	.	3	3	.	.	.	.	62

STATIONS.	1	2	3	4	5	6	7	8	9	10	11	12	13	14	15	16	17	18	19	20	21	22	23	24	25	26	27	28	29	30	31	TOTAL.
Bassin de la Mayenne (suite).																																
St-Aignan-s.-Roë.	0	3	.	.	.	.	11	3	2	1	1	18	5	23	.	1	3	.	.	12	7	1	1	.	4	9	2	.	.	.	.	107
Pouancé	0	3	.	.	.	.	12	4	.	.	2	14	8	17	1	2	2	.	9	10	3	.	.	5	.	4	.	.	.	.	.	96
Segré	2	.	.	.	.	.	7	2	1	0	.	10	4	18	.	3	1	.	.	6	10	2	.	0	.	8	2	.	.	.	.	76
Bassin de la Loire inférieure, rive droite.																																
Bécon	.	12	.	.	.	.	.	11	3	1	1	20	5	18	.	.	2	.	.	6	19	.	1	.	15	4	.	.	.	.	.	117
Candé	.	3	.	.	.	.	21	2	1	1	2	15	6	27	1	.	2	.	.	10	19	1	.	.	.	15	1	.	.	.	.	127
Oudon	2	.	.	.	.	.	16	2	1	.	3	18	15	10	.	1	.	.	5	19	6	.	.	.	13	.	.	.	.	.	.	113
Joué-sur-Erdre	.	.	.	.	.	.	14	5	2	1	22	5	24	5	3	.	.	.	.	13	12	2	1	.	8	6	1	.	.	.	.	124
Nantes (Obsre)	0	4	.	.	.	.	21	3	2	1	0	24	9	27	0	2	2	.	.	13	18	2	1	.	6	10	9	.	.	.	.	154
Cordemais	.	6	.	.	.	.	18	6	4	4	4	22	9	39	3	2	5	.	.	14	18	2	1	.	9	4	1	.	.	.	.	171
Savenay (E. N.)	.	3	.	.	.	.	3	15	2	1	.	17	8	13	13	19	4	1	.	8	10	3	2	.	14	3	2	.	.	.	.	141
Saint-Nazaire	.	5	.	.	.	.	21	2	1	2	2	23	9	25	2	3	1	.	.	16	7	2	.	.	11	8	6	.	.	.	.	147
Bassin de la Loire inférieure, rive gauche; bassin de la Sèvre nantaise.																																
Secondigny	.	4	.	.	.	.	15	14	.	0	1	11	9	11	1	4	.	.	.	2	7	4	.	9	28	.	0	.	.	.	.	120
Parthenay (E. N.)	.	4	.	.	.	.	12	5	.	.	.	1	0	0	.	2	.	.	.	1	6	2	.	4	8	.	.	.	.	.	.	45
L'Absie	.	4	.	.	.	.	18	16	.	2	.	9	7	17	1	.	4	.	.	6	11	5	1	6	27	2	.	.	.	.	.	136
Les Aubiers	.	.	.	.	.	.	11	.	.	.	.	.	12	11	.	.	.	.	.	7	14	.	.	7	.	22	.	6	.	.	.	90
Belleville	.	.	.	.	.	.	.	6	0	0	.	4	3	2	.	0	.	.	.	2	4	2	.	7	23	.	2	.	.	.	.	57
Fontevrault	.	.	.	.	.	.	12	.	.	.	.	10	.	5	.	.	.	.	.	5	2	2	7	8	16	.	.	.	.	.	.	67
Ponts-de-Cé	.	2	.	.	.	.	8	4	.	4	.	15	1	9	.	0	1	0	.	10	7	1	.	4	18	0	3	.	.	.	.	86
Chemillé	.	2	.	.	.	.	9	.	.	.	5	.	26	.	.	2	4	.	.	13	11	1	5	20	.	2	.	.	.	.	.	101
Les Gardes	.	2	.	.	.	.	9	1	0	4	.	12	3	8	1	1	1	.	.	13	15	1	.	4	22	.	10	.	.	.	.	106
Cholet	.	3	.	.	.	9	.	.	.	.	.	13	10	14	.	2	6	20	13	.	14	1	20	13	3	5	3	.	.	.	.	149
Beaupréau	.	.	.	.	.	.	.	14	1	2	1	23	10	9	8	2	5	.	.	17	18	.	0	0	15	7	5	.	.	.	.	141
La Pommeraye	.	1	.	.	.	.	12	0	.	1	2	23	9	18	.	.	2	.	.	15	8	.	.	1	23	2	1	.	.	.	.	118
Champtoceaux	.	.	.	.	.	.	19	4	1	2	.	25	4	29	.	.	2	0	.	15	.	.	2	.	7	10	.	.	.	.	.	119
Tiffauges	.	1	.	.	.	6	3	.	.	3	6	18	.	17	.	6	.	.	2	20	2	9	.	4	20	6	4	.	.	.	.	127
Les Herbiers	0	2	.	.	.	.	14	2	0	5	0	14	6	24	1	3	0	.	.	11	24	1	.	5	20	1	13	.	.	.	.	146
Montaigu	.	1	.	.	.	.	7	2	0	2	1	24	3	14	2	2	2	.	.	20	12	4	1	1	20	1	17	.	.	.	.	136
Clisson	.	1	.	.	.	.	7	0	.	2	.	25	3	8	.	2	3	.	.	11	19	2	.	.	.	19	3	.	.	.	.	105
Vertou	.	3	.	.	.	.	3	4	.	15	.	18	0	.	.	.	.	.	.	17	7	4	.	.	5	2	2	.	.	.	.	80
Indret	0	4	0	.	.	.	22	5	2	1	0	26	10	28	3	.	3	.	.	15	15	3	0	.	7	8	6	.	.	.	.	158
BASSINS ENTRE LA LOIRE ET LA GIRONDE.																																
Bassins de la Vie, du Lay et de la Sèvre niortaise.																																
Pte Saint-Gildas	.	2	.	.	.	.	20	.	6	.	3	22	9	26	0	1	3	.	.	17	10	1	.	.	12	4	10	.	.	.	.	146
Pornic	.	2	.	.	.	.	4	6	5	4	.	.	15	6	9	16	18	.	.	3	5	3	.	.	2	18	18	.	.	.	.	135
Noirmoutiers	.	4	.	.	.	.	19	5	1	.	0	26	5	23	1	2	5	.	.	22	22	4	0	.	15	17	19	.	.	.	.	190
Ile d'Yeu	.	2	2	.	.	.	7	1	1	0	.	16	28	16	1	5	0	.	.	11	30	0	0	.	21	0	8	1	.	.	.	150
St-Gilles-s.-Vie	.	6	.	.	.	.	4	8	.	.	.	33	4	10	.	.	.	.	.	12	13	3	.	.	19	7	.	.	.	.	.	120
Les Sables d'Olonne	.	3	1	.	.	.	22	11	.	3	1	20	4	22	.	2	0	.	.	8	12	1	.	0	21	2	.	1	.	.	.	134
Roche-s.-Yon (E.N.)	1	.	.	.	.	.	15	1	1	4	2	24	2	18	.	.	1	7	.	7	10	4	.	3	3	4	6	.	.	.	.	113
Chantonnay	.	1	.	.	.	.	13	8	.	2	.	14	7	27	.	.	.	.	.	8	27	2	.	6	23	1	5	.	.	.	.	144
La Châtaigneraie	0	3	.	.	.	.	20	20	10	.	.	17	15	17	.	.	.	.	.	3	10	10	1	9	12	1	9	.	.	.	.	157
Longèves	.	2	.	.	.	.	15	34	.	0	1	9	9	13	0	.	2	.	.	.	3	3	0	8	26	4	.	.	.	.	.	129

STATIONS.	1	2	3	4	5	6	7	8	9	10	11	12	13	14	15	16	17	18	19	20	21	22	23	24	25	26	27	28	29	30	31	TOTAL.
Bassins de la Vie, du Lay et de la Sèvre niortaise (suite).																																
Luçon	.	.	.	.	.	.	16	16	1	.	.	17	10	14	.	1	.	.	.	11	23	1	.	6	27	1	4	.	.	.	.	149
Marans	.	.	.	.	.	.	10	18	.	.	1	11	6	7	.	1	.	.	.	1	11	2	.	6	32	1	1	1	.	.	.	109
Chantecorps	.	.	.	.	.	.	6	3	.	.	1	18	6	4	.	.	.	.	.	.	1	.	1	11	34	.	.	.	.	.	.	86
Viel-Pain	.	.	.	.	.	.	7	7	.	.	9	17	4	.	.	.	.	.	.	.	5	.	.	12	33	.	.	.	.	.	.	93
Niort	.	1	1	.	.	.	16	9	.	.	5	9	10	4	.	0	1	.	.	1	5	7	0	8	35	2	.	.	.	.	.	114
Fressines	.	.	.	.	.	.	13	14	.	.	10	16	5	2	.	.	.	0	.	0	2	6	1	.	43	1	.	.	.	.	.	113
Mauzé	.	.	.	.	.	.	13	7	.	.	.	8	13	3	.	.	.	.	.	.	3	9	.	8	39	5	.	.	.	.	.	108
Bazoin	0	2	.	.	.	.	13	12	.	.	2	9	7	6	.	0	3	.	.	1	7	2	.	9	36	5	0	0	.	.	.	114
La Rochelle (P.C.)	.	1	.	.	.	.	4	6	1	2	.	4	12	3	1	.	.	.	.	4	7	8	4	5	19	.	1	.	.	.	.	82
Bassin de la Charente.																																
Saint-Mathieu	.	10	4	.	.	.	7	3	2	.	.	32	2	.	1	.	2	.	.	.	7	3	.	.	35	1	.	.	.	.	.	111
Montbron	.	4	.	.	.	.	2	.	.	.	.	43	4	0	.	.	0	.	.	.	9	5	2	11	37	.	3	0	.	.	.	120
Angoulême (P. C.)	.	4	.	.	.	.	6	.	.	.	.	.	31	0	.	.	.	.	.	.	3	7	.	12	40	.	.	.	.	.	.	103
Barbezieux	.	2	.	.	.	.	4	2	.	.	.	15	6	1	.	.	1	.	.	.	.	16	.	15	39	.	.	.	.	.	.	101
Jonzac	.	3	.	.	.	.	11	1	.	.	.	9	9	.	.	.	2	.	.	.	8	11	.	16	23	.	.	.	.	.	.	93
Cognac	1	.	.	.	.	9	5	.	.	3	8	8	1	.	.	1	.	.	.	6	9	.	15	41	.	.	1	.	.	.	.	108
Aigre	.	2	.	.	.	.	6	5	.	.	2	19	3	.	.	.	.	1	.	.	5	8	.	13	23	.	.	.	.	.	.	87
Ruffec	.	1	.	.	.	.	6	5	.	.	2	19	3	0	.	.	.	1	.	.	5	8	.	13	28	0	.	.	.	.	.	89
Chef-Boutonne	0	5	.	.	.	.	4	6	.	.	12	12	6	0	.	.	.	.	.	.	4	.	.	12	8	.	1	.	.	.	.	70
Chail	0	3	.	.	.	.	7	6	.	.	12	22	4	1	.	.	0	.	.	.	.	6	.	11	47	0	1	.	.	.	.	121
Vernoux-s.-Bout	.	.	.	.	.	3	15	.	.	5	18	8	3	.	.	.	.	.	0	0	5	.	2	42	14	.	.	.	.	.	.	116
St-Jean-d'Angely	.	.	.	.	.	9	3	.	.	10	5	3	1	.	.	.	.	.	.	1	9	.	4	28	.	.	1	.	.	.	.	74
Saintes	.	3	.	.	.	10	10	.	.	.	.	.	4	5	4	.	.	4	.	.	7	.	.	26	25	.	.	.	.	.	.	98
Rochefort	1	3	.	.	.	.	8	6	.	.	10	9	3	5	.	.	1	.	.	.	3	7	.	13	34	1	1	.	.	.	.	105
Ile d'Aix	.	3	.	.	.	.	6	5	.	2	3	10	2	7	.	.	.	17	.	.	.	3	.	9	28	8	6	1	.	.	.	110
Chassiron	.	.	.	.	.	.	4	2	.	.	.	17	8	3	.	.	.	18	.	1	25	2	.	4	32	11	19	2	.	.	.	148
BASSIN DE LA GIRONDE.																																
Bassin de la Dordogne.																																
Laqueuille	16	6	.	.	.	.	.	16	.	.	10	17	.	.	.	9	.	.	.	37	2	.	.	6	.	.	.	.	.	.	.	119
La T.-d'Auvergne	.	24	.	.	.	.	5	5	.	.	.	32	1	1	.	.	.	.	.	.	43	7	1	6	6	.	.	.	.	.	.	131
Egl.-Nve d'Entrayg.	.	6	8	.	.	.	.	16	.	.	.	9	14	.	.	.	12	.	.	.	16	5	.	.	4	.	.	.	1	.	.	91
Ussel	.	18	6	.	.	.	10	2	.	.	.	24	2	.	.	.	16	.	.	.	61	2	.	6	12	2	0	.	.	.	.	161
Aurillac (E. N.)	.	.	.	.	.	.	12	.	.	.	.	25	.	.	.	.	28	.	.	.	13	.	.	1	10	2	1	0	.	.	.	91
Argentat	.	18	.	.	.	.	.	4	.	.	.	26	2	.	.	.	6	2	.	.	42	.	.	7	14	.	.	.	.	.	.	121
Beaulieu	.	30	4	.	.	.	0	2	.	.	.	21	1	.	.	.	2	.	.	.	40	0	.	4	8	1	.	.	.	.	.	113
Bretenoux	.	23	.	.	.	.	3	.	.	.	.	14	1	.	.	.	3	.	.	2	37	.	10	.	4	.	.	.	.	.	.	97
La Tronquière	.	13	.	.	.	.	3	.	.	.	.	30	.	.	1	1	.	.	.	.	5	.	.	16	15	5	2	.	.	.	.	91
Gourdon	.	16	.	.	.	.	4	.	.	.	.	30	.	.	.	.	.	.	.	5	30	.	.	20	.	.	.	.	.	.	.	105
Martel	.	4	.	.	.	.	3	.	.	.	.	37	.	.	.	.	4	.	.	4	39	.	14	.	.	.	.	.	.	.	.	105
Vayrac	.	20	.	.	.	.	3	.	.	.	.	33	.	.	.	7	3	.	.	8	29	.	.	13	3	.	.	.	.	.	.	119
Tulle (P. C.)	.	21	1	.	.	.	24	.	.	.	.	29	13	.	.	1	9	.	.	.	52	.	.	11	.	11	1	.	.	.	.	173
Brive	.	25	1	.	.	.	2	.	.	.	.	26	.	.	.	.	12	.	.	.	24	.	.	4	12	.	.	.	.	.	.	106
Périgueux (E. N.)	10	3	.	.	.	.	.	.	.	.	.	22	10	.	.	.	.	.	.	.	.	.	.	18	.	4	.	.	.	.	.	67
Blanzaguet	.	7	.	.	.	.	.	.	.	.	.	30	7	.	.	.	.	.	.	.	.	.	.	.	30	20	.	.	.	.	.	94
Montguyon	.	4	.	.	.	.	6	.	.	.	.	17	3	.	.	.	.	.	.	.	5	1	.	15	37	3	.	.	.	.	.	91

STATIONS.	1	2	3	4	5	6	7	8	9	10	11	12	13	14	15	16	17	18	19	20	21	22	23	24	25	26	27	28	29	30	31	TOTAL.
Bassin de la Dordogne (suite).																																
Les Églisottes	.	4	.	.	.	.	5	.	.	.	1	18	4	.	.	.	.	.	.	.	9	3	.	10	35	2	2	.	.	.	.	93
Coutras	.	4	.	.	.	.	4	.	.	.	3	18	3	0	.	.	0	1	.	.	5	2	.	11	34	3	.	.	.	.	.	86
Lussac	.	3	2	.	.	.	4	.	.	.	.	24	4	1	.	.	.	2	.	.	14	3	11	10	.	2	.	.	.	.	.	78
St-André de Cubzac	.	3	.	.	.	.	5	.	.	.	.	14	3	.	1	.	.	.	.	.	5	4	.	.	39	.	.	.	.	.	.	74
Saint-Savin	.	4	.	.	.	.	7	0	.	.	0	11	3	1	0	.	.	1	.	.	2	9	.	9	34	0	.	.	.	.	.	79
Bassin du Lot.																																
Le Bleymard	.	18	4	.	.	3	24	2	.	.	.	69	12	.	.	2	4	.	.	.	102	3	.	4	63	36	33	2	.	.	.	381
Bagnols	.	18	6	.	.	.	13	2	.	.	.	68	5	.	.	.	8	.	.	.	50	3	.	.	39	18	25	1	.	.	.	256
Montmirat	.	21	5	.	.	.	15	.	.	.	.	60	5	.	.	.	.	.	18	10	4	.	3	1	17	18	26	1	.	.	.	204
Mende (P. C.)	.	23	3	.	.	.	5	2	.	.	.	47	2	.	.	3	.	.	.	.	25	6	.	.	20	6	22	.	.	.	.	164
Marvéjols	.	25	2	.	.	.	2	.	.	.	.	27	8	.	.	.	37	.	.	.	60	3	.	.	13	6	18	.	.	.	.	201
Cam de la Roche	.	37	4	.	.	.	6	5	.	.	.	32	8	.	.	3	5	.	.	.	48	4	.		16	4	24	.	.	.	.	196
St-Chély d'Apch	.	20	8	.	.	.	10	5	.	.	.	27	10	.	.	.	1	.	.	.	36	9	.	.	8	3	3	.	.	.	.	140
Le Malzieu	7	44	.	.	.	.	17	.	.	.	.	14	30	.	.	.	.	.	.	.	20	37	.	.	9	15	.	.	.	.	.	193
Nasbinals	.	16	6	.	.	.	.	4	.	.	.	28	6	.	.	.	7	.	.	.	47	4	.	.	5	15	.	14	.	.	.	152
Espalion	24	.	.	.	.	.	.	.	.	.	.	29	.	.	.	2	8	.	.	.	13	.	.	3	16	8	2	.	.	.	.	105
Entraygues	.	23	1	.	.	.	.	4	.	.	.	47	.	.	.	.	28	.	.	.	6	2	.	.	16	6	8	.	.	.	.	141
Laguiole	.	.	.	.	.	.	.	.	.	.	.	51	2	.	.	2	20	.	.	.	14	2	.	3	8	3	8	.	.	.	.	113
Figeac (S. hy.)	.	18	.	.	.	.	.	2	.	.	.	25	.	.	.	.	1	.	.	.	8	.	.	10	2	5	.	.	.	.	.	71
La Capelle M.	.	15	.	.	.	.	2	.	.	.	.	29	.	.	.	.	.	.	.	10	.	.	.	23	.	.	.	.	.	.	.	79
Livernon	11	.	.	.	.	.	1	.	.	.	.	27	2	.	.	1	.	.	.	.	4	.	.	15	2	2	.	.	.	.	.	65
Limogne	.	14	.	.	.	.	.	1	.	.	.	20	.	.	.	.	.	.	.	.	3	.	.	12	3	.	.	.	.	.	.	53
Saint-Géry	12	25	.	.	.	.	.	.	.	.	48	.	.	.	.	.	.	.	.	.	.	.	.	15	8	.	.	.	.	.	.	108
Lauzès	.	25	.	.	.	.	2	.	.	.	.	31	.	.	.	.	.	.	.	.	.	.	.	13	.	6	.	.	.	.	.	77
Cahors (P. C.)	.	15	1	.	.	.	0	2	.	.	.	22	4	.	.	.	.	.	.	.	3	.	.	1	12	1	.	3	.	.	.	65
Puy-l'Évêque	.	6	.	.	.	.	4	.	.	.	.	10	.	.	.	1	.	.	.	.	12	.	.	10	11	.	.	.	.	.	.	54
Fumel	.	16	.	.	.	.	1	0	.	.	.	28	1	.	.	.	2	.	.	.	9	.	.	0	20	1	.	3	.	.	.	81
Montflanquin	.	13	7	.	.	.	3	.	.	.	.	25	1	0	.	.	5	.	.	.	2	.	.	2	24	2	.	.	.	.	.	84
Villeneuve	.	14	2	.	.	.	1	1	.	.	.	38	2	0	.	.	.	.	.	.	1	.	.	2	23	4	.	10	.	.	.	98
Monclar-d'A.	.	11	.	.	.	.	1	0	.	.	.	31	5	0	.	.	7	.	.	.	2	.	.	2	22	8	.	10	.	.	.	99
Bassins du Tarn et de l'Aveyron.																																
Pont de Montvert	.	28	.	.	.	4	91	3	.	.	.	102	6	.	.	10	15	.	.	1	133	5	6	12	80	51	69	6	.	.	.	621
Florac	.	19	.	.	.	.	50	.	.	.	.	92	4	.	.	2	5	.	.	.	25	4	.	2	74	66	47	.	.	.	.	390
Cassagnas	.	26	.	.	.	9	102	3	.	.	.	126	.	.	.	42	50	.	.	.	280	.	8	11	38	48	49	8	.	.	.	800
Meyrueis	.	37	.	.	.	.	20	2	.	.	.	72	5	.	.	.	5	.	.	.	39	21	.	.	46	29	36	10	.	.	.	322
Col du Marquairès	.	44	2	.	.	9	146	.	.	.	.	136	2	.	.	10	25	.	.	2	99	4	2	12	44	62	81	4	.	.	.	684
St-Sauveur-de-P.	.	31	.	.	.	41	106	.	.	.	.	72	8	.	.	125	.	.	.	.	23	9	.	.	63	57	54	22	.	.	.	611
Trèves	.	24	4	.	.	.	34	7	.	.	.	67	7	.	.	.	24	.	.	.	51	.	.	34	.	90	30	30	.	.	.	402
Massegros	.	26	3	.	.	.	3	.	.	.	.	23	6	.	.	.	2	.	.	.	30	26	.	.	6	25	20	5	.	.	.	175
Millau	20	2	.	.	.	8	.	.	.	.	.	11	.	.	.	1	.	.	.	.	36	3	.	4	25	.	20	24	.	.	.	154
La Cavalerie	.	15	.	.	.	5	66	.	.	.	3	82	.	.	.	5	.	.	.	.	8	.	.	18	21	10	82	.	.	.	.	316
Cornus	.	12	.	.	.	.	77	29	.	.	.	79	6	.	.	8	4	.	.	.	9	.	.	.	40	48	29	58	.	.	.	399
Le Cabaretou	.	18	.	.	.	.	24	.	.	.	25	10	.	.	.	32	.	.	.	11	4	.	.	99	87	.	75	35	5	.	.	425
Fraïsse	.	15	.	.	.	2	36	.	.	.	3	20	.	.	.	12	3	.	.	.	21	.	.	74	107	49	66	40	.	.	.	449
Le Salvetat d'A.	.	11	1	.	.	.	4	.	.	.	2	16	.	.	.	6	.	.	.	.	11	.	.	85	96	34	46	68	5	.	.	385

STATIONS.	1	2	3	4	5	6	7	8	9	10	11	12	13	14	15	16	17	18	19	20	21	22	23	24	25	26	27	28	29	30	31	TOTAL.
Bassins du Tarn et de l'Aveyron (suite).																																
Pradelles-Cabardès	.	9	2	.	.	.	.	.	.	.	2	14	4	.	1	3	3	.	.	.	4	6	.	46	172	25	10	86	.	.	.	389
Castres	.	18	3	.	.	.	.	.	.	.	.	21	8	.	.	1	.	.	.	.	1	14	.	30	67	15	.	65	.	.	.	242
Alban	.	41	.	.	.	.	.	.	.	.	.	25	.	.	.	.	2	.	.	.	13	.	.	4	25	15	7	38	.	.	.	169
Villefranche-d'Av.	.	8	7	.	.	.	.	1	.	.	.	12	10	.	.	.	15	.	.	.	.	6	.	.	30	8	.	2	.	.	.	99
Naucelle	.	.	12	.	.	.	.	.	.	.	.	.	16	.	.	.	0	.	.	.	.	8	.	.	12	10	16	10	.	.	.	84
Carmaux	.	26	1	.	.	.	.	.	.	.	.	21	1	.	.	1	.	.	.	.	7	12	.	23	22	9	.	7	.	.	.	129
Albi (P. C.)	10	5	.	.	.	.	.	.	.	.	.	10	2	.	.	3	.	.	.	.	12	.	.	35	15	1	3	.	.	.	.	96
Lavaur	.	18	6	.	.	.	.	.	.	.	.	15	2	.	.	1	.	.	.	.	16	.	.	4	40	4	48	.	.	.	.	153
Montauban (E. N.).	.	23	.	.	.	.	.	.	.	.	.	18	.	.	.	.	.	.	.	1	2	.	.	16	.	.	.	29	.	.	.	90
Caylus	.	13	3	.	.	.	.	0	.	.	.	9	6	.	.	.	1	.	.	.	5	2	.	.	17	3	.	5	.	.	.	64
Lalbenque	.	20	.	.	.	.	3	.	.	.	.	.	30	.	.	.	.	.	.	.	2	.	.	12	5	4	.	.	.	.	.	76
La Française	.	21	.	.	.	.	2	.	.	.	23	9	1	.	.	.	.	.	.	.	3	.	.	30	1	3	19	.	.	.	.	113
Bassin de la Garonne, cours supérieur, et affluents des Pyrénées.																																
Belesta	.	9	11	.	.	.	.	12	.	.	.	14	9	.	.	.	5	.	.	.	19	12	.	5	17	9	.	20	.	.	.	142
Mirepoix	.	3	.	.	.	.	.	.	.	.	.	20	2	.	.	.	2	.	.	.	.	10	.	.	43	8	2	20	.	.	.	110
Foix (E. N.)	.	1	7	.	.	.	.	1	.	.	.	18	9	.	.	.	2	5	1	.	3	9	.	.	16	11	.	10	2	.	.	93
Villeneuve-Durfort	.	12	11	.	.	.	.	.	.	.	.	7	24	.	.	.	.	.	.	.	.	16	.	.	40	10	.	8	.	.	.	128
Royat	.	8	2	.	.	.	.	.	.	.	.	23	4	.	.	.	2	.	.	.	.	15	.	.	35	7	.	7	.	.	.	103
Izaut-de-l'Hôtel	.	14	9	.	.	.	.	3	.	.	.	7	15	1	.	.	1	5	.	.	6	3	.	2	34	13	.	.	.	2	.	115
Rieumes	.	11	.	.	.	.	.	.	.	.	.	9	6	.	.	.	.	.	.	.	2	2	.	.	33	8	.	3	.	.	.	74
Toulouse (Obs^re^)	15	.	.	.	.	.	.	4	.	.	.	15	.	.	.	1	.	.	.	.	5	.	.	1	40	4	.	28	.	.	.	112
Bassin de la Garonne (R. G.) au-dessous de Toulouse; bassins du Gers et de la Baïse; bassin de la Gironde.																																
Lannemezan	.	20	2	.	.	.	0	2	.	.	.	16	9	.	7	.	1	6	.	.	.	5	.	1	31	3	.	0	1	.	.	104
Castelnau-Magnoac	.	18	.	.	.	.	1	.	.	.	.	18	5	.	.	.	.	.	.	.	3	.	.	27	.	.	.	.	.	.	.	73
Trie	.	27	.	.	.	.	.	.	.	.	.	24	9	.	.	.	.	.	.	.	.	8	.	.	29	6	.	.	.	.	.	103
Miélan	.	24	0	.	.	.	.	1	.	.	.	8	6	.	.	1	1	.	.	.	2	.	.	1	44	2	.	.	.	.	.	90
Masseube	.	24	5	.	.	.	.	0	.	.	.	13	3	.	.	1	.	.	.	.	3	.	.	2	36	4	.	0	.	.	.	90
Lombez	.	14	0	.	.	.	.	.	.	.	.	16	4	.	.	.	.	.	.	.	5	.	.	2	32	6	.	1	.	.	7	79
Mirande	.	25	7	.	.	.	.	.	.	.	.	7	5	.	.	.	.	.	.	.	5	.	.	.	43	3	.	.	.	.	.	96
Auch (P. C.)	.	17	2	.	.	.	.	1	.	.	.	10	2	.	.	2	.	.	.	.	1	.	.	3	29	3	.	1	.	.	.	70
Canals	.	20	.	.	.	.	.	.	.	.	.	17	.	.	.	.	.	.	.	.	3	.	.	10	24	3	.	32	.	.	.	109
Beaumont	.	22	3	.	.	.	.	1	.	.	.	11	1	.	.	.	1	.	.	.	0	2	.	2	28	7	1	19	.	.	.	98
Vic-Fézensac	.	24	11	.	.	.	.	.	.	.	.	23	.	.	.	.	.	.	.	.	.	.	.	6	30	.	.	3	.	.	.	98
Eauze	40	0	.	.	.	.	.	.	.	.	22	4	.	.	.	.	.	.	.	.	.	.	5	32	.	.	.	.	.	.	.	103
Condom	.	24	.	.	.	.	.	.	.	.	27	7	.	.	.	.	.	.	.	.	.	2	.	12	16	5	3	.	.	.	.	96
Lectoure	.	14	.	.	.	.	.	2	.	.	.	18	.	.	.	.	.	.	.	.	2	.	.	4	24	5	.	4	.	.	.	73
Montcuq	.	20	.	.	.	2	.	.	.	.	.	24	1	.	.	.	.	.	.	.	22	.	.	16	10	.	.	13	.	.	.	108
Agen (P. C.)	23	2	.	.	.	.	0	.	.	.	31	5	.	.	.	.	.	.	0	3	.	.	1	18	5	1	9	.	.	.	.	98
La Réole	.	11	0	.	.	.	2	.	.	.	0	22	7	.	.	.	2	0	.	.	4	0	.	3	26	.	.	4	.	.	.	82
Sauveterre	.	7	.	.	.	.	.	3	.	.	.	16	14	1	.	.	.	.	.	.	14	.	.	6	33	1	.	.	.	.	.	95
Budos	0	5	4	.	.	.	3	0	.	.	0	34	12	0	.	.	.	2	.	.	23	1	.	12	37	1	0	4	0	.	.	135
Bordeaux (Obs^re^)	.	3	.	.	.	.	4	1	0	.	1	10	8	0	.	.	0	0	.	.	5	2	.	6	27	.	.	0	.	.	.	68
Saint-Julien	.	2	.	.	.	.	.	8	.	.	.	12	2	3	4	.	.	.	.	.	.	.	.	19	24	0	.	.	.	.	.	74
Royan	.	.	2	.	.	.	11	12	.	.	15	9	5	.	.	.	.	3	.	.	1	14	.	20	30	.	.	.	.	.	.	122
La Coubre	.	6	1	.	.	.	8	5	.	.	11	8	2	3	.	.	.	19	.	.	4	3	.	14	30	5	.	.	.	.	.	19

STATIONS.	1	2	3	4	5	6	7	8	9	10	11	12	13	14	15	16	17	18	19	20	21	22	23	24	25	26	27	28	29	30	31	TOTAL.
BASSINS ENTRE LA GIRONDE ET LES PYRÉNÉES.																																
Petits bassins entre la Gironde et l'Adour.																																
Saint-Nicolas	.	7	.	.	.	.	15	14	.	.	3	4	6	2	.	.	2	.	.	.	2	6	.	12	25	.	.	.	.	.	.	98
Hourtin	.	.	6	.	.	.	14	4	.	.	2	6	2	1	.	.	.	.	.	.	4	5	20	.	25	1	.	.	.	.	.	91
Moutchic	.	6	.	.	.	.	15	2	.	.	.	9	8	1	.	.	.	.	.	.	13	5	.	19	27	1	.	1	.	.	.	104
Le Porge	.	7	.	.	.	.	3	3	4	.	.	13	4	1	.	.	3	.	.	.	7	9	.	12	27	2	.	1	.	.	.	95
Arès	.	7	.	.	.	.	9	2	.	.	.	14	8	2	.	.	3	.	.	.	8	6	.	11	28	2	.	1	.	.	.	101
Piquey	.	7	.	.	.	.	7	3	2	.	0	12	6	2	.	.	2	.	.	.	4	5	.	15	26	0	.	1	.	.	.	92
Audenge	.	5	.	.	.	.	6	5	.	.	1	11	7	1	.	.	.	.	.	.	3	7	.	12	2	.	.	.	2	.	.	61
La Salie	.	5	.	.	.	.	7	1	4	.	3	14	.	1	.	1	.	.	.	.	8	.	.	15	30	1	.	.	.	.	.	90
Arcachon (C. M.)	.	8	.	.	.	.	10	13	1	.	1	11	6	2	.	.	.	.	.	.	7	2	.	21	25	2	0	3	.	.	.	110
Belin	.	4	0	.	.	.	5	.	0	.	0	6	9	2	.	.	.	3	.	.	6	2	.	7	27	.	.	3	0	.	.	76
Pissos	.	7	.	.	.	.	2	.	.	.	.	31	6	.	.	.	.	.	.	.	12	.	.	15	26	3	.	3	.	.	.	105
Bassin de l'Adour.																																
Pic du Midi	.	8	.	.	.	.	1	.	.	.	.	10	7	.	.	3	1	.	.	1	8	.	.	19	38	3	3	5	.	.	.	105
Bagnères-de-Big	.	26	1	.	.	.	2	3	.	.	.	21	4	.	2	.	8	6	.	.	.	2	.	6	58	3	.	.	.	3	.	145
Lourdes	.	12	22	2	.	.	.	.	.	.	.	18	.	.	.	.	3	.	.	.	1	.	.	.	58	1	.	.	3	.	.	119
Peyranère	.	18	.	.	.	.	.	20	.	.	.	18	.	5	.	13	20	.	.	.	38	.	.	15	.	28	.	8	.	.	.	183
Gélan	.	.	.	.	.	.	.	.	.	.	.	8	10	.	.	.	28	.	13	18	10	.	.	.	46	56	.	.	.	.	.	189
Laruns	.	26	.	.	.	.	.	2	.	.	.	10	2	.	.	.	11	.	.	.	5	.	17	.	63	3	.	.	.	.	.	139
Bedous	.	30	.	.	.	.	1	.	.	.	.	11	.	.	.	.	10	.	.	.	4	.	.	25	10	4	.	.	6	.	.	101
Tarbes (P. C.)	.	39	.	.	.	.	4	.	.	.	.	17	3	.	.	.	19	.	.	.	3	.	.	33	27	.	.	.	.	.	.	145
Villecomtal	.	6	.	.	.	.	.	.	.	.	.	9	2	.	.	.	.	.	.	.	0	.	.	2	20	2	.	.	.	.	.	41
Maubourguet	.	14	11	.	.	.	.	.	.	.	.	11	4	.	.	.	9	.	.	.	.	.	.	.	51	2	.	.	.	.	.	102
Lescar (E. N.)	.	24	.	.	.	.	0	.	.	.	.	20	.	.	.	.	3	.	.	.	3	.	.	5	26	26	15	.	.	.	.	121
Pau (Château)	8	12	.	.	.	.	2	.	.	.	10	9	1	.	.	4	2	.	.	1	1	.	1	35	2	.	.	.	.	.	.	88
Oloron	.	28	.	.	.	.	3	.	.	.	.	17	3	3	.	.	3	2	.	.	2	.	.	10	67	2	.	.	.	.	.	140
Mauléon	24	.	.	.	.	.	.	.	.	.	24	.	.	.	.	.	4	.	.	1	.	.	21	87	.	.	.	.	.	.	.	161
St-J.-Pied-de-Port	27	1	.	.	.	10	.	.	.	.	10	4	.	.	.	.	1	.	.	1	.	.	33	101	1	1	1	.	.	.	.	191
Orthez	.	13	.	.	.	.	.	3	.	.	.	17	4	1	.	.	.	.	.	.	9	62	1	.	.	.	.	.	.	.	.	111
Riscle	.	25	1	.	.	.	.	1	.	.	.	29	7	.	.	.	.	.	.	.	.	.	.	12	36	2	.	.	.	.	.	112
Cazaubon	.	15	4	.	.	.	0	.	.	.	.	25	3	.	.	.	3	.	.	.	4	.	.	6	22	3	.	2	.	.	.	87
Mont-de-Marsan	.	7	.	.	.	.	2	.	.	.	.	23	8	2	.	.	.	.	.	.	3	.	.	30	25	2	.	.	.	.	.	102
Saint-Sever	.	11	10	.	.	.	1	.	.	.	.	25	11	4	.	.	.	2	.	.	3	.	.	9	47	2	.	.	.	.	.	122
Tartas	.	7	0	.	.	.	1	0	.	.	.	33	14	1	.	.	1	0	.	.	2	.	.	5	37	5	.	1	.	.	.	108
Dax (P. C.)	.	13	.	.	.	.	3	.	.	.	.	30	15	1	.	.	.	2	.	.	8	.	.	4	47	6	.	0	.	.	.	129
Peyrehorade	.	4	.	.	.	.	.	.	.	.	.	13	.	.	.	.	.	.	.	.	10	.	.	28	32	4	.	.	.	.	.	92
Biarritz (sémaph.)	.	10	7	.	.	.	6	.	.	.	.	13	10	.	.	.	.	15	.	.	9	.	.	18	65	15	.	.	.	.	.	168

VERSANT DE LA MÉDITERRANÉE.

BASSINS ENTRE LES PYRÉNÉES ET LE RHÔNE.

Bassins du Tech, de la Tet et de l'Agly.

Col de la Quillane	.	3	.	.	.	.	.	.	.	.	.	14	.	.	.	.	.	.	.	43	.	.	.	55	.	.	25	16	.	.	.	156
Montlouis (C. M.)	.	6	.	.	.	.	3	.	.	.	.	11	.	.	.	3	15	.	.	30	.	.	.	6	.	.	.	124	.	.	.	198

STATIONS.	1	2	3	4	5	6	7	8	9	10	11	12	13	14	15	16	17	18	19	20	21	22	23	24	25	26	27	28	29	30	31	TOTAL.
Bassins du Tech, de la Tet et de l'Agly (suite).																																
La Preste	.	1	.	.	.	1	.	.	.	.	.	14	.	.	.	.	5	10	.	22	38	.	.	63	88	12	38	37	.	.	.	329
Prats-de-Mollo	.	12	.	.	.	.	.	.	.	.	.	10	.	.	.	.	10	.	.	36	.	.	.	81	14	24	23	13	.	.	.	223
Céret	.	.	.	.	.	.	.	.	.	.	.	.	.	.	.	.	13	.	.	.	12	.	.	125	12	40	13	45	.	.	.	260
Prades	.	1	.	.	.	.	.	.	.	.	.	2	.	.	.	.	.	4	.	.	16	.	.	.	228	7	9	90	15	.	.	372
Vinça	.	.	.	.	.	.	.	.	.	.	.	3	.	.	.	.	4	.	.	9	.	.	.	176	10	.	57	15	.	.	.	274
Caudiès-de-St-Paul	.	4	.	.	.	.	.	.	.	.	1	6	.	.	.	.	.	.	.	.	2	.	.	38	18	.	27	18	.	.	.	114
Le Soler	.	1	.	.	.	.	.	.	.	.	.	7	.	.	.	.	2	.	.	4	.	.	.	43	43	.	80	54	.	.	.	234
Perpignan (Obsre)	.	1	.	.	.	.	.	.	.	.	.	7	.	.	.	.	3	.	.	7	1	.	.	18	17	1	51	32	.	.	1	138
Estagel (C. M.)	.	.	.	.	.	.	.	.	.	.	.	1	.	.	.	.	0	.	.	13	.	.	.	8	74	6	9	64	9	.	.	184
St-Laurent de la S.	.	.	.	.	.	.	.	.	.	.	.	6	.	.	.	3	.	.	.	7	.	.	.	16	12	.	90	.	.	.	.	135
Le Barcarès	.	.	.	.	.	.	.	.	.	.	.	5	.	.	.	.	2	.	.	.	14	.	.	5	10	15	39	12	.	.	1	103
Port-Vendres	.	.	3	.	3	.	.	.	.	.	.	2	10	.	.	.	.	21	.	.	4	2	.	.	16	6	16	57	.	.	3	143
Cap Béar (phare)	.	6	.	.	0	.	.	.	.	.	1	10	.	.	.	.	26	.	.	4	3	.	.	11	5	13	83	2	.	3	.	167
Banyuls	.	5	.	.	.	3	1	.	.	.	.	4	10	.	.	.	.	29	.	.	7	1	.	.	14	9	20	82	1	.	5	191
Bassin de la Sègre.																																
Col de Puymorens	.	4	.	.	.	.	.	.	.	.	8	.	.	.	.	14	.	.	.	.	3	.	.	.	47	.	.	43	.	.	.	119
Angoustrine	.	5	.	.	.	.	1	.	.	.	12	.	.	.	.	5	6	.	.	48	.	.	20	7	.	.	44	3	.	.	.	151
Bourg-Madame	.	3	.	.	.	.	.	.	.	.	6	.	.	.	.	2	.	4	.	5	17	.	.	.	41	.	13	17	.	.	.	108
Bassin de l'Aude.																																
Le Bousquet	.	6	.	.	.	.	.	.	.	.	.	11	.	.	.	.	1	.	.	15	10	.	.	125	9	5	28	6	.	.	.	217
Mérial	.	8	.	.	.	.	.	.	.	.	.	14	.	.	.	8	1	2	.	4	3	.	.	61	7	10	43	5	.	.	.	165
Espezel	.	9	.	.	.	.	0	.	.	.	.	19	.	.	.	5	3	.	.	0	3	.	.	68	12	.	25	15	.	.	.	159
Les Fanges	.	13	.	.	.	.	.	.	.	.	.	15	.	.	.	4	2	3	.	4	11	.	.	200	.	.	53	40	.	.	.	347
Monthaut (h. b.)	.	13	.	.	.	.	.	.	.	.	.	14	.	.	.	4	.	1	.	.	12	.	.	190	40	.	44	40	.	.	.	359
Monthoumet	.	.	.	.	.	.	.	.	.	.	.	4	.	.	.	3	.	2	.	.	.	.	17	160	8	.	55	31	.	.	.	280
Castillon	.	.	.	.	.	.	.	.	.	.	.	9	.	.	.	4	.	3	.	.	3	.	.	200	80	.	55	30	.	.	.	383
Montlaur	.	.	.	.	.	.	.	.	.	.	.	4	.	.	.	3	.	2	.	.	3	.	.	223	83	.	40	30	.	.	.	387
Moux	.	.	.	.	.	.	.	.	.	.	.	7	.	.	.	9	.	.	.	.	.	.	.	201	.	.	85	41	.	.	.	342
Barbaira	.	.	.	.	.	.	.	.	.	.	.	9	.	.	.	2	.	.	.	.	3	.	.	187	5	.	42	40	.	.	.	288
Carcassonne (C.M.)	.	2	.	.	.	.	.	.	.	1	1	10	.	.	1	3	.	.	.	1	1	.	.	201	83	1	48	31	.	.	.	385
Lasbordes	.	3	.	.	.	.	.	.	.	.	.	21	.	3	.	.	.	.	.	.	9	.	15	75	4	.	43	20	.	.	.	191
Lespinassière	.	13	.	.	.	.	.	.	.	.	12	14	.	.	4	5	.	.	.	4	3	.	.	170	.	.	30	85	.	.	.	338
Caunes (h. b.)	.	.	.	.	.	.	.	.	.	.	3	10	.	.	.	6	.	.	.	.	4	1	.	181	14	.	48	30	.	.	.	296
Bassins de l'Orb, de l'Hérault, du Lez et du Vidourle.																																
Saint-Pons	10	.	.	.	.	.	14	.	.	.	9	11	.	.	.	10	.	.	.	.	2	.	.	76	74	.	130	.	.	.	.	336
Le Poujol	.	10	.	.	.	20	20	.	.	.	18	24	.	.	12	15	.	.	10	22	10	.	.	12	60	15	95	4	.	.	4	351
Saint-Gervais	.	8	.	.	.	5	140	.	.	.	.	80	.	.	.	21	.	.	.	.	24	.	.	75	122	80	117	23	.	.	.	695
Bédarieux	.	17	.	.	31	11	.	.	.	.	5	40	.	.	.	15	.	.	.	.	25	.	.	2	63	12	55	11	.	.	.	287
L'Escandolgue	.	31	.	.	.	28	69	.	.	.	4	36	.	.	2	28	3	.	.	.	38	.	.	7	65	11	102	8	.	.	.	432
Lodève	.	25	.	.	.	15	38	.	.	.	.	28	.	.	8	38	2	.	.	.	20	.	.	12	48	22	110	4	.	.	.	370
Le Caylar	.	92	.	.	.	12	60	.	.	.	.	79	.	.	1	17	10	.	.	3	45	.	.	9	81	123	89	12	.	.	.	633
Blandas	.	41	5	.	.	21	137	10	.	.	.	98	3	.	.	10	32	.	2	.	57	.	.	9	64	102	53	20	.	.	.	664
Le Vigan	.	.	28	.	.	45	35	.	.	.	.	120	.	.	.	60	.	.	.	55	20	.	.	18	65	80	12	.	.	.	.	538
Valleraugue	.	.	.	.	.	20	108	120	.	.	.	.	.	110	.	.	.	96	.	.	160	.	40	18	61	40	21	16	.	.	.	810
Saint-Bauzille	.	20	.	.	.	20	61	5	.	.	.	50	.	.	.	24	25	.	.	.	87	.	3	9	30	28	59	6	.	.	.	427
Nîmes (E. N.)	.	36	.	.	.	.	.	.	.	.	.	71	.	.	.	.	24	.	.	33	68	.	.	.	23	26	16	.	.	.	.	296

STATIONS.	1	2	3	4	5	6	7	8	9	10	11	12	13	14	15	16	17	18	19	20	21	22	23	24	25	26	27	28	29	30	31	TOTAL.
Bassins de l'Orb, de l'Hérault, du Lez et du Vidourle (suite)																																
Lunel	.	4	.	.	.	2	20	.	.	.	.	52	.	.	.	.	10	.	.	.	.	1	2	.	3	4	16	.	.	.	.	114
Montpellier (E. N.)	0	2	.	.	.	3	15	.	.	.	.	13	.	.	.	.	2	.	.	.	.	.	2	1	17	.	20	.	.	.	.	73
St-Mathieu-de-Tr.	.	25	.	.	.	8	29	.	.	.	.	139	.	.	.	29	.	.	.	.	21	.	4	15	10	17	29	.	.	.	.	326
Plateau de Valène	.	23	.	.	.	19	71	7	.	.	.	42	.	.	32	40	.	.	.	3	69	.	3	9	27	32	48	6	.	.	.	433
Gignac	.	7	.	.	.	4	7	.	.	.	.	8	.	.	.	6	.	.	.	.	24	.	.	2	43	10	58	20	5	.	.	194
Cette (P. C.)	.	1	.	.	.	.	5	.	.	.	4	19	.	.	.	1	.	.	.	12	2	.	.	12	5	45	10	.	.	.	.	116
Agde	.	.	.	.	.	.	.	.	.	.	.	25	.	.	.	.	.	.	.	.	21	.	.	1	26	5	148	3	.	.	.	229
Béziers	.	.	.	.	.	.	.	.	.	.	.	2	.	.	.	.	.	.	.	.	12	.	.	.	38	9	53	73	.	.	.	187
Capestang	.	.	.	.	.	.	.	.	.	.	20	.	.	.	.	.	.	.	.	.	4	.	.	3	43	32	120	144	.	.	.	339
BASSIN DU RHÔNE.																																
Bassin de la Saône supérieure.																																
Miélin	.	14	.	.	.	.	21	.	.	.	.	21	.	.	.	.	22	.	.	.	25	.	.	.	.	.	.	.	.	.	.	103
Belfahy	.	.	13	.	.	.	10	3	.	.	.	18	29	.	.	12	9	.	.	.	24	.	.	.	.	.	.	.	.	.	.	118
Villersexel	.	5	15	.	.	.	18	.	.	.	1	9	.	.	.	24	3	.	.	.	23	.	.	.	2	.	.	.	.	.	.	100
Montbozon	.	5	19	.	.	.	.	17	.	.	.	.	12	.	.	.	27	3	.	.	9	15	.	.	2	.	.	.	.	.	.	109
Marnay	.	5	15	.	.	.	21	.	.	.	.	0	14	.	1	.	33	2	.	0	18	27	.	.	.	1	2	.	.	.	.	137
Chaumercenne	.	24	.	.	.	.	9	9	.	.	.	12	2	.	2	.	32	.	.	.	42	.	.	.	.	7	.	.	.	.	.	140
Conflandey	.	19	.	.	.	.	12	.	.	.	.	13	.	.	.	1	.	.	.	.	57	.	.	.	.	1	.	.	.	.	.	103
Saint-Remy	.	16	.	.	.	.	4	8	.	.	.	9	6	.	1	.	25	.	.	.	29	.	.	.	.	1	.	.	.	.	.	98
Plombières	.	14	.	.	.	.	8	.	.	.	.	15	.	1	2	4	18	.	.	5	25	.	.	.	.	.	.	.	.	.	.	91
Xertigny	.	2	.	.	5	.	.	5	.	.	.	11	.	.	.	.	12	.	.	1	4	14	.	.	.	.	.	.	.	.	.	54
Monthureux-s.-S.	.	15	8	.	.	.	.	8	1	.	.	.	10	.	.	.	13	.	.	.	25	17	.	.	.	0	.	.	.	.	.	91
Fontenoy-le-Ch.	11	12	.	.	.	.	.	9	0	.	.	.	16	0	1	.	16	.	.	.	9	19	.	.	.	0	.	.	.	.	.	94
Montdoré	.	8	12	.	.	.	.	10	.	.	.	0	17	.	1	.	16	.	.	.	12	19	.	.	.	1	.	.	.	.	.	96
Villars-le-Pautel	.	21	.	.	.	.	8	1	.	.	.	11	3	.	.	.	11	.	.	.	28	.	.	.	.	1	.	.	.	.	.	84
Bourbonne-les-B.	.	10	13	.	.	.	.	5	.	.	.	.	7	.	.	.	11	.	.	.	32	14	.	.	.	2	.	.	.	.	.	94
La Ferté-s.-Am.	.	.	26	.	.	.	.	6	4	.	.	.	12	.	.	.	13	.	.	.	47	.	.	.	.	3	.	.	.	.	.	111
Jussey	.	10	8	.	.	.	.	11	3	.	.	1	11	.	1	.	13	.	.	.	15	16	.	.	.	2	.	.	.	.	.	91
Chalindrey	.	21	3	.	.	.	.	7	1	.	.	0	15	.	.	.	19	0	.	.	73	11	.	.	.	2	2	.	.	.	.	155
Villegusien	.	24	14	.	.	.	8	.	.	.	.	.	14	.	.	.	22	.	.	68	.	11	.	.	.	1	.	.	.	.	.	162
Vaux-s.-Aubigny	.	7	11	.	.	.	.	8	.	.	.	.	21	.	.	17	.	.	.	.	79	12	.	.	.	.	.	.	.	.	.	155
Is-sur-Tille	.	17	.	.	.	.	9	.	.	.	.	20	.	.	.	13	.	.	.	13	82	.	.	.	.	9	.	.	.	.	.	163
St-Seine-l'Abbaye	.	12	6	.	.	.	.	3	.	.	.	.	13	.	.	.	9	6	.	.	47	9	.	.	.	.	4	.	.	.	.	110
Sombernon	.	19	.	.	.	.	4	.	.	.	19	.	.	.	15	.	.	.	.	59	.	.	.	.	.	1	3	.	.	.	.	120
Dijon (P. C.)	2	14	.	.	.	.	7	.	.	.	.	14	.	.	.	5	5	.	.	22	35	.	.	.	.	4	.	.	.	.	.	108
Vonges (Poud^rie)	.	13	9	.	.	.	.	16	.	.	.	.	15	.	2	.	21	.	.	.	37	13	.	.	.	.	.	.	.	.	.	126
Auxonne	.	20	2	.	.	.	.	16	.	.	.	6	12	.	1	.	28	.	.	.	34	8	.	.	.	.	2	.	.	.	.	129
St-Jean-de-Losne	.	21	.	.	.	.	18	.	.	.	.	15	.	.	1	8	12	.	.	5	51	.	.	.	.	.	.	.	.	.	.	131
Bassin de la Saône inférieure, au-dessous du confluent du Doubs.																																
Beaune	.	18	.	.	.	.	6	.	.	.	.	19	.	.	.	1	10	.	.	18	60	.	.	.	.	3	.	.	.	.	.	135
Lons-l-Saunier (E.N)	.	25	13	.	.	.	.	32	.	.	.	.	.	.	25	.	43	.	.	.	54	24	.	.	.	.	.	.	.	.	.	216
Bourg	.	46	4	.	.	.	.	14	.	.	37	.	.	.	.	.	5	31	.	.	81	.	.	.	.	.	.	.	.	.	.	218
Belleville	.	25	18	.	.	.	.	21	.	.	.	2	35	.	.	.	36	.	.	.	49	29	.	.	.	1	.	.	.	.	.	216
La Mûre-s-Az.	.	19	6	.	.	.	.	17	.	.	.	18	20	.	.	.	25	.	.	.	25	.	.	.	.	3	4	.	.	.	.	137
Trévoux	.	53	.	.	.	.	13	25	.	.	.	20	22	.	.	9	24	.	.	.	103	.	.	.	.	.	.	.	.	.	.	269
Tarare	.	19	5	.	.	.	.	11	.	.	.	23	12	.	.	.	16	.	.	.	62	6	.	.	2	2	.	.	.	.	.	158

STATIONS.	1	2	3	4	5	6	7	8	9	10	11	12	13	14	15	16	17	18	19	20	21	22	23	24	25	26	27	28	29	30	31	TOTAL.
Bassin de la Saône inférieure, au-dessous du confluent du Doubs (suite).																																
Mont Verdun	.	20	21	.	.	.	.	46	.	.	.	6	41	.	.	.	25	.	.	.	65	19	.	.	0	.	0	.	.	.	.	243
L'Arbresle	.	22	13	.	.	.	.	21	.	.	.	7	32	.	.	.	23	1	.	.	52	20	.	.	1	1	.	.	.	.	.	193
Bassin du Doubs.																																
Mouthe	.	23	.	.	.	.	26	.	.	.	.	28	.	.	.	38	5	.	.	5	28	.	.	.	.	.	.	.	.	.	.	153
Pontarlier (P. C.)	.	8	9	.	.	.	.	25	.	.	.	.	27	.	.	.	.	28	9	.	17	6	.	.	.	.	.	.	.	.	.	129
Pont-de-Roide	.	7	11	.	.	.	.	18	.	.	.	.	17	.	.	.	26	.	.	.	3	15	.	.	.	.	.	.	.	.	.	98
Belfort	.	.	5	.	.	.	.	5	.	.	.	.	5	1	.	.	7	.	.	.	5	.	.	.	.	.	.	.	.	.	.	30
Montbéliard	.	4	10	.	.	.	.	18	.	.	.	.	15	.	.	.	28	.	.	.	4	15	.	.	.	2	.	.	.	.	.	96
Fort de Planoise	.	.	28	.	.	.	5	12	.	.	.	.	.	.	.	.	39	.	.	.	6	25	.	.	.	4	18	.	.	.	.	137
Besançon (Obs.)	.	20	1	.	.	3	17	.	.	.	.	10	5	.	.	.	38	.	.	.	34	.	.	.	.	11	0	.	.	.	.	139
Chailluz	.	16	.	.	.	.	.	.	.	.	.	10	.	.	.	.	54	.	.	.	33	7	.	.	.	4	5	.	.	.	.	129
Ornans	.	.	19	.	.	.	23	.	.	.	.	.	19	.	.	.	28	10	.	.	3	22	.	.	.	.	.	.	.	.	.	124
Levier	.	24	.	.	.	.	25	.	.	.	.	23	.	.	.	23	7	.	.	4	25	.	.	.	.	.	.	.	.	.	.	131
Arbois	.	42	.	.	.	.	18	.	.	.	.	18	.	.	.	.	36	.	.	.	48	.	.	.	.	0	.	.	.	.	.	163
Bassin du Rhône proprement dit, cours moyen.																																
Mélan	.	28	.	.	.	.	.	30	.	.	.	.	30	.	.	.	12	9	.	.	.	24	.	.	.	.	.	.	.	.	.	132
Chamonix	.	.	.	.	.	.	.	.	.	.	.	.	21	.	.	.	5	15	0	.	.	.	.	.	.	4	.	.	.	.	.	45
Sallanches	.	23	.	.	.	.	.	.	.	.	.	.	52	.	.	.	11	5	.	17	.	.	.	.	.	1	.	.	.	.	.	109
Bonneville	4	5	.	.	.	.	2	26	.	.	.	15	22	.	.	2	32	0	.	.	20	1	.	.	.	.	.	.	.	.	.	129
Annemasse	.	25	.	.	.	.	.	35	.	.	.	.	30	.	.	.	36	12	.	.	13	14	.	.	.	.	.	.	.	.	.	165
Gex	.	4	.	.	.	.	3	2	.	.	.	3	9	.	.	4	22	.	.	3	23	.	.	.	.	.	.	.	.	.	.	73
Cruseilles	.	27	.	.	.	.	.	40	.	.	.	.	38	.	.	.	42	10	.	.	11	23	.	.	.	.	.	.	.	.	.	191
Annecy	.	30	.	.	.	.	.	40	.	.	.	.	36	.	.	.	35	19	.	.	3	21	.	.	.	.	.	.	.	.	.	184
Leschaux	.	23	.	.	.	.	.	26	.	.	.	.	24	.	.	.	14	15	.	.	2	16	.	.	.	.	.	.	.	.	.	120
Rumilly	.	24	.	.	.	.	.	35	.	.	.	.	37	.	.	.	59	0	.	.	.	38	.	.	.	.	.	.	.	.	.	195
Albens	.	.	29	.	.	.	.	38	.	.	.	.	40	.	.	.	48	12	.	.	10	25	.	.	.	.	.	.	.	.	.	202
Chambéry	.	.	21	.	.	.	.	32	.	.	.	.	38	.	.	.	21	28	.	.	3	30	.	.	.	0	.	.	.	.	.	173
Lhuis	.	27	.	.	.	.	.	26	.	.	.	42	.	.	.	.	36	.	.	.	41	.	.	.	.	.	.	.	.	.	.	172
Belley	.	13	11	.	.	.	3	27	.	.	.	10	14	.	.	4	39	.	.	2	40	4	.	.	.	1	.	.	.	.	.	168
Hauteville	.	.	4	.	.	2	.	7	.	.	.	5	7	3	.	.	7	.	.	.	37	5	.	.	.	.	.	4	1	.	.	82
Nantua	.	28	5	.	.	.	7	25	.	.	.	26	10	.	.	3	31	.	.	11	46	4	.	.	.	1	.	.	.	.	.	197
Neuville-s-Ain	.	34	8	.	.	.	4	34	.	.	.	24	18	.	.	4	31	.	.	9	64	4	.	.	.	2	.	.	.	.	.	236
Montluel	.	30	10	.	.	.	6	.	34	.	.	18	21	.	.	.	36	.	.	.	73	2	.	.	.	2	.	.	.	.	.	232
Lyon (Tête d'Or)	.	18	25	.	.	.	55	.	.	.	.	.	39	.	.	.	26	1	.	.	39	27	.	.	.	1	.	.	.	.	.	227
St-Genis-Laval (Obs)	.	11	26	.	.	.	.	57	.	.	.	3	40	.	.	.	20	1	.	.	37	25	.	.	.	1	0	.	.	.	.	222
St-Romain-en-Gal.	.	40	.	.	.	.	.	44	.	.	.	.	42	.	.	.	21	3	.	.	36	23	.	.	.	2	.	.	.	.	.	211
Yzieux	.	41	.	.	.	.	19	5	.	.	.	41	.	.	.	5	14	.	.	4	65	.	.	1	7	1	.	.	.	.	.	201
La Valla	.	16	17	.	.	.	.	22	.	.	.	13	37	.	.	.	21	.	.	.	49	12	.	.	5	9	.	.	.	.	.	201
Mont Pilat	.	32	.	.	.	3	40	.	.	.	.	53	.	.	.	20	9	.	.	8	34	.	.	.	2	.	.	.	.	.	.	201
Bassin de l'Isère.																																
Megève	.	30	.	.	.	.	.	27	.	.	.	14	.	.	.	.	.	21	.	.	.	24	.	.	.	2	.	.	.	.	.	118
Beaufort	.	.	30	.	.	.	23	.	.	.	.	.	26	.	.	.	3	13	.	.	.	21	.	.	.	2	.	.	.	.	.	117
Mont-Gilbert (f.)	.	.	78	.	.	.	.	87	.	.	.	.	.	.	.	.	53	23	9	.	.	52	14	.	.	.	.	.	.	.	.	316
Sainte-Foy	.	.	24	.	.	.	.	19	.	.	.	.	21	.	.	.	3	8	.	.	.	19	.	.	.	.	.	.	.	.	.	94
Bessans	.	.	24	2	.	.	.	9	.	.	.	29	.	.	.	.	5	.	.	.	.	29	.	.	.	36	.	.	.	.	.	134

STATIONS.	1	2	3	4	5	6	7	8	9	10	11	12	13	14	15	16	17	18	19	20	21	22	23	24	25	26	27	28	29	30	31	TOTAL.
Bassin de l'Isère (suite).																																
Modane	.	.	15	.	.	.	.	5	.	.	.	.	47	.	.	.	2	7	.	.	3	28	.	.	.	15	.	.	.	.	.	122
L'Esseillon (fort)	13	4	.	.	.	.	17	.	.	.	.	.	.	.	4	.	.	.	.	.	33	.	.	.	.	.	.	.	.	.	.	71
Bozel	.	.	23	.	.	.	.	20	.	.	.	.	28	.	.	.	3	9	.	.	.	16	.	.	.	8	.	.	.	0	.	107
St-Jean-de-Maur	.	2	.	.	.	.	.	36	.	.	.	.	21	.	.	.	10	3	.	.	18	.	.	.	7	.	.	.	.	.	.	97
Saint-Bonnet	.	.	.	9	.	10	.	.	36	.	.	.	39	.	.	.	.	21	.	2	33	63	.	.	.	.	.	.	.	.	.	.	213
La Mûre	.	11	15	.	.	2	.	37	.	.	.	.	43	.	.	.	16	14	.	.	20	21	.	.	2	8	.	.	.	.	.	189
Grenoble (E. N.)	.	12	12	.	.	.	.	48	.	.	.	34	.	.	.	.	35	.	.	.	38	1	.	.	5	.	.	.	.	.	.	185
La Tronche	0	21	2	.	0	0	.	46	0	0	.	.	49	.	.	.	32	8	.	.	40	.	.	.	5	.	.	0	.	.	.	202
Bassin de la Durance.																																
Mont Genèvre	.	15	18	1	.	.	24	.	.	.	.	23	.	.	.	.	20	.	.	12	30	.	.	.	18	4	.	.	.	.	.	165
Aiguille	.	35	.	10	.	.	.	.	.	.	.	.	.	.	36	.	.	.	.	15	.	.	.	.	.	.	10	.	.	.	.	106
Chorges	.	12	.	.	.	.	10	.	.	.	.	8	.	.	.	.	7	.	3	.	18	.	.	.	3	.	.	.	.	.	.	61
Gap (P.C.)	.	.	19	.	.	4	.	28	.	.	.	.	23	.	.	.	.	23	.	1	11	59	.	.	6	6	2	.	.	.	.	182
Veynes	.	.	29	.	.	2	.	29	.	.	.	.	35	.	.	.	.	13	.	.	6	68	.	.	.	34	3	.	.	.	.	219
Faucon	.	25	.	.	.	.	25	.	.	.	.	25	.	.	.	.	50	.	.	20	70	.	.	.	12	.	.	.	.	.	.	227
Serres	.	8	.	.	5	.	.	10	.	.	.	56	.	.	.	.	18	.	.	57	.	.	.	.	55	.	.	.	.	.	.	209
Orpierre	.	26	.	.	.	.	15	.	.	.	.	58	.	.	.	.	25	.	.	.	27	.	.	.	84	.	.	.	.	.	.	235
Laragne	.	18	.	.	.	.	25	.	.	.	.	29	.	.	.	.	20	.	.	15	37	30	.	.	50	.	.	.	.	.	.	224
Sisteron	.	.	30	.	.	10	2	15	.	.	.	.	50	.	.	.	.	50	.	3	2	80	.	.	10	40	5	2	.	.	.	299
St-Étienne-les-Org.	.	.	7	.	.	.	.	10	.	.	.	.	24	.	.	.	.	36	.	.	20	30	.	.	9	85	6	.	.	3	5	236
Forcalquier	.	.	15	.	.	.	.	20	.	.	.	.	42	.	.	.	.	35	.	.	3	25	.	.	5	72	3	.	.	.	.	220
Manosque	.	25	.	.	.	.	.	20	.	.	.	50	.	.	.	.	30	.	.	.	90	.	.	.	60	10	.	.	.	.	.	285
Lagarde	.	13	.	.	.	.	22	.	.	.	.	19	.	.	.	.	19	.	10	.	19	.	.	16	21	12	.	.	.	.	.	151
Apt	.	19	.	.	.	.	15	.	.	.	.	32	.	.	.	.	22	.	.	25	.	.	.	.	.	.	36	.	.	.	.	149
Mirabeau	.	.	21	.	.	.	.	31	.	.	.	.	31	.	.	.	.	62	.	.	5	10	.	.	5	17	9	1	.	.	.	192
Pertuis	.	22	.	.	1	.	32	.	.	.	.	23	.	.	.	.	49	.	.	1	24	.	.	7	7	11	0	.	.	.	.	177
Venelles	.	.	29	.	.	.	.	38	.	.	.	.	33	.	.	.	.	152	.	.	8	13	.	.	20	5	13	.	.	.	.	311
Cavaillon	.	23	.	.	.	.	.	.	.	.	.	50	.	.	.	.	34	.	.	.	21	.	.	19	17	18	.	.	.	.	.	182
Bassins de l'Ardèche, de la Cèze et du Gard; petits bassins de la rive droite du Rhône.																																
Privas (E. N.)	.	37	.	.	.	.	73	60	.	.	.	99	.	.	.	2	73	.	.	109	87	.	.	.	43	6	5	.	.	.	.	592
Montpezat	0	47	.	.	.	16	70	11	.	.	.	104	.	.	.	35	70	.	.	77	143	0	6	21	43	22	22	.	.	.	.	687
Prévenchères	.	27	3	.	.	9	90	4	.	.	.	92	10	.	.	15	22	.	.	2	188	.	14	18	48	79	62	2	.	.	.	685
Villefort	.	41	.	.	.	44	225	2	.	.	.	184	7	.	.	31	108	.	.	5	185	2	15	62	38	63	68	6	.	.	.	1086
Mâlons	9	68	.	.	.	47	96	.	.	.	18	116	.	.	.	133	.	.	.	18	99	.	16	18	41	39	13	.	.	.	.	731
Vialas	.	55	17	.	.	24	138	36	.	.	.	175	8	.	.	14	126	.	.	.	240	.	16	.	68	50	48	7	.	.	.	1022
Bessèges	.	103	.	.	.	15	235	.	.	.	80	60	.	.	.	99	.	.	.	19	54	.	17	.	58	17	3	.	.	.	.	760
La Grand'Combe	.	154	.	.	.	.	110	90	.	.	.	142	.	.	.	137	.	.	.	.	86	.	.	.	.	.	128	.	.	.	.	847
Collet de Dèze	.	126	9	.	.	33	114	88	.	.	.	134	20	.	.	10	58	.	.	9	168	9	3	18	53	49	51	12	.	.	.	964
Barre	.	34	.	.	.	2	85	3	.	.	.	156	2	.	.	8	17	.	.	.	103	.	5	.	66	54	52	4	.	.	.	591
St-Étienne-V.-F.	.	152	18	.	.	79	183	22	.	.	.	296	3	.	.	6	81	.	.	8	283	.	6	19	64	30	64	5	.	.	.	1330
Lasalle	.	48	15	.	.	9	66	120	.	.	.	144	7	.	.	14	60	.	.	4	102	12	3	14	42	37	34	20	.	.	.	751
Alais	59	.	.	.	2	10	174	.	.	.	114	14	.	.	.	63	3	.	10	36	.	.	2	26	25	16	8	.	.	.	.	562
Ledenon	.	62	.	.	.	.	39	.	.	.	.	74	.	.	.	.	6	.	.	.	40	.	.	.	.	49	.	.	.	.	.	270
Uzès	.	49	18	.	.	.	.	37	.	.	.	14	146	.	.	.	12	.	.	31	40	.	.	.	14	25	12	.	.	.	.	398
Bassin du Rhône proprement dit, cours inférieur.																																
Valence (E. N.)	.	38	2	.	.	.	19	56	.	.	.	82	.	.	.	.	49	.	.	10	90	.	.	.	24	.	.	.	.	.	.	370
Livron	.	13	26	.	.	.	.	66	.	.	.	.	80	.	.	.	79	4	.	.	22	90	.	.	10	19	.	.	.	.	.	409

STATIONS.	1	2	3	4	5	6	7	8	9	10	11	12	13	14	15	16	17	18	19	20	21	22	23	24	25	26	27	28	29	30	31	TOTAL.
Bassin du Rhône proprement dit, cours inférieur (suite).																																
Saoû	.	40	.	.	.	.	.	59	.	.	.	.	.	.	.	.	48	.	.	.	84	.	.	38	.	.	.	.	.	.	.	.	269
Beaufort	.	27	.	.	.	.	50	.	.	.	.	54	.	.	.	.	38	.	.	28	30	.	.	1	17	.	.	.	.	.	.	.	244
Die	.	29	.	.	.	.	35	.	.	.	.	45	.	.	.	1	45	.	.	10	22	.	.	.	21	.	.	.	.	.	.	.	208
Châtillon	.	.	28	.	.	.	.	33	.	.	.	.	50	.	.	.	.	49	.	.	.	30	.	.	.	29	.	.	.	.	.	.	219
Jansac	.	29	.	.	.	.	.	31	.	.	.	.	53	.	.	.	.	55	.	.	8	19	.	.	6	29	.	.	.	.	.	.	230
Beaurières	.	32	.	.	.	.	.	34	.	.	.	33	.	.	.	.	19	5	.	0	39	.	.	.	59	2	.	.	.	.	.	.	223
Rosans	.	.	25	.	.	.	.	41	.	.	.	44	.	.	.	.	7	.	.	3	32	.	.	.	35	1	.	.	.	.	.	.	189
Valréas	.	30	.	.	.	.	35	.	.	.	.	.	72	.	.	.	41	.	.	.	66	.	3	6	32	1	0	.	.	.	.	.	286
Lapalud	.	23	.	.	.	1	50	.	.	.	.	97	.	.	.	5	18	.	.	8	94	.	.	.	24	6	.	.	.	.	.	.	326
Orange	.	66	.	.	.	2	55	.	.	.	.	95	.	.	.	.	63	.	.	.	99	.	.	.	28	11	2	.	.	.	.	.	421
Malaucène	.	12	13	.	.	.	.	27	.	.	.	1	49	.	.	.	.	15	.	.	6	20	.	.	6	13	2	.	.	.	.	.	164
Savoillans	.	.	23	.	.	.	.	48	.	.	.	.	56	.	.	.	.	19	.	1	8	30	.	.	10	44	12	.	.	.	.	.	251
Mt-Ventoux (Obs.)	.	.	32	.	.	3	15	.	.	.	.	.	15	.	.	.	4	25	.	9	4	22	3	.	1	12	30	.	.	.	.	.	176
Sault	.	0	11	.	.	.	.	20	.	.	.	0	41	.	.	.	.	28	.	.	4	38	.	.	19	37	20	.	.	.	.	.	218
Saint-Christol	.	.	15	.	.	.	.	21	.	.	.	2	23	.	.	.	.	22	.	12	19	21	.	.	9	26	14	.	.	.	.	.	184
Murs	.	28	12	.	.	.	30	.	.	.	.	61	.	.	.	.	.	56	.	.	40	.	.	.	24	6	.	.	.	.	.	.	257
Carpentras	.	.	33	.	.	.	.	20	.	.	.	.	57	.	.	.	.	19	.	.	.	25	.	.	15	10	2	.	.	.	.	.	181
Avignon (E. N.)	.	63	.	.	.	1	.	26	.	.	.	119	3	.	.	.	14	2	.	1	12	.	.	.	13	17	3	.	.	.	.	.	273
Beaucaire	.	69	.	.	.	.	9	.	.	.	19	115	.	.	.	.	14	.	.	25	6	.	.	11	15	11	5	.	.	.	.	.	296
Saint-Rémy	.	41	8	.	.	.	.	39	.	.	.	6	92	.	.	.	57	.	.	.	4	.	.	.	8	17	8	.	.	.	.	.	280
Arles	.	.	.	.	.	1	.	11	.	.	.	96	4	.	.	.	48	3	.	.	22	.	.	.	9	16	18	2	.	.	.	.	230
Sainte-Marie	.	7	8	.	.	.	1	9	.	.	.	25	60	.	.	.	.	26	.	.	11	.	.	.	12	7	3	5	.	.	.	.	174
RÉGION DE NICE.																																
Petits bassins entre le Rhône et les Alpes.																																
Pélissanne	.	.	47	.	.	.	.	18	.	.	.	3	57	.	.	.	.	6	.	.	2	24	.	1	26	24	4	.	.	.	.	.	212
Cornillon	.	50	5	.	.	.	.	15	.	.	.	4	47	.	.	.	.	6	.	.	.	5	.	.	12	30	3	.	.	.	.	.	177
Saint-Chamas	.	55	.	.	.	.	12	.	.	.	.	51	.	.	.	.	3	.	.	.	.	.	2	.	.	41	5	.	.	.	.	.	169
Port-de-Bouc	.	21	.	.	.	.	8	.	.	.	.	26	.	.	.	.	41	.	.	.	.	.	.	.	35	.	9	.	.	.	.	.	140
Aix (C. M.)	.	1	43	.	.	.	27	.	.	.	.	1	38	.	.	.	.	85	.	.	.	22	.	.	14	8	8	1	.	.	.	.	248
Saint-Antonin	.	30	15	.	.	.	20	15	.	.	.	30	.	.	.	.	49	.	.	.	18	.	.	.	25	29	.	.	.	.	.	.	231
Le Gd-Sambuc	.	.	41	.	.	.	.	21	.	.	.	.	27	.	.	.	.	45	.	.	5	17	.	.	12	22	14	.	.	.	.	.	204
Trets	.	.	39	.	.	.	26	.	.	.	.	.	30	.	.	.	.	59	.	2	.	35	.	.	20	30	12	.	.	.	.	.	253
Marseille (Obsre)	.	31	.	.	.	.	.	9	.	.	.	34	.	.	.	.	4	25	.	.	30	.	.	.	52	17	7	2	.	.	.	.	211
La Ciotat	.	25	.	.	.	2	.	.	.	.	.	21	.	.	.	.	.	7	.	.	12	.	.	16	15	10	50	1	.	.	.	.	159
Cap Sicié (Sémaph.)	.	.	13	.	.	.	.	15	.	.	.	.	47	.	.	.	.	20	.	.	.	16	.	.	9	7	8	.	2	.	.	.	137
Toulon (Obsre)	.	14	2	.	.	.	0	27	.	.	.	8	37	.	.	.	.	8	.	.	8	19	.	.	33	9	16	5	0	.	.	.	187
Hyères	.	10	.	.	.	.	3	12	.	.	.	37	4	.	.	.	.	19	.	1	28	.	.	.	42	21	23	2	.	.	.	.	202
Draguignan (E. N.)	.	35	.	.	.	.	.	15	.	.	.	49	6	.	.	.	.	1	.	1	52	5	.	.	62	49	13	.	3	.	.	.	290
Cannes (P. C.)	.	.	29	.	.	.	.	20	.	.	.	.	36	.	.	.	.	.	.	.	21	.	.	3	19	35	.	5	.	.	.	.	168
Nice (Obsre)	.	.	21	.	.	1	.	13	.	.	.	.	50	.	.	.	.	.	.	.	1	42	.	.	7	38	33	0	3	.	1	.	209
Villefranche (phare)	.	.	23	.	.	.	.	15	.	.	.	.	46	.	.	.	.	.	.	.	54	.	.	.	4	30	36	.	.	.	.	.	208
CORSE.																																
Ajaccio (E. N.)	.	.	6	.	.	.	.	.	.	.	.	.	20	.	.	.	.	.	.	.	.	.	.	.	.	19	.	.	3	2	.	50
Bastia	.	.	1	.	17	.	.	.	.	.	.	.	67	.	.	.	.	.	.	.	.	6	.	.	7	6	.	13	67	.	.	.	184
Ile Sanguinaire	.	.	2	1	.	.	.	.	.	.	.	.	10	.	.	.	.	26	6	2	.	.	.	.	4	11	.	2	.	.	4	.	68

OBSERVATIONS DU MOIS DE NOVEMBRE 1891.

STATIONS.	1	2	3	4	5	6	7	8	9	10	11	12	13	14	15	16	17	18	19	20	21	22	23	24	25	26	27	28	29	30	TOTAL.
VERSANT DE LA MER DU NORD.																															
BASSINS DU RHIN, DE LA MEURTHE ET DE LA MOSELLE.																															
Col de Bussang	.	.	.	.	.	.	.	.	13	4	27	3	29	4	20	9	10	1	.	.	26	2	0	5	1	6	4	.	.		165
Cornimont	.	.	.	.	.	.	.	.	23	2	33	.	28	1	25	11	12	0	.	.	22	1	.	4	4	4	4	.	.		174
Basse-sur-le-Rupt	.	.	.	.	.	.	.	.	10	2	29	3	23	2	12	10	10	0	.	.	25	0	.	1	3	8	3	.	.		142
Dommartin-les-R.	.	.	.	.	.	.	.	.	16	2	27	1	24	1	9	10	13	.	.	.	9	10	.	2	3	4	2	.	1		134
Retournemer	.	.	.	.	.	.	.	.	.	16	3	29	21	.	24	15	23	.	.	.	20	.	.	3	.	6	5	.	.		165
La Hardalle	.	.	.	.	.	.	.	.	5	3	24	.	20	8	15	11	7	0	.	0	19	3	.	1	1	1	2	.	.		120
Saulcy-sur-M.	.	.	.	.	.	.	.	3	1	15	.	17	4	6	18	7	.	.	.	21	2	.	2	2	5	3	.	.	.		108
Bruyères	.	.	.	.	.	.	.	.	7	.	25	.	28	3	3	9	6	.	.	.	21	.	.	48	.	4	.	.	.		154
Épinal	.	.	.	.	.	.	.	.	8	12	8	22	3	2	4	4	1	.	.	13	9	.	4	2	5	6	.	.	1		104
Lerrain	.	.	.	.	.	.	.	.	6	3	18	10	25	.	.	.	7	.	.	.	22	.	.	2	.	4	1	.	4		102
Charmes	.	.	.	.	.	.	.	.	4	10	3	27	3	1	3	.	.	.	.	12	5	.	4	1	7	8	.	.	.		90
Rambervillers	.	.	.	.	.	.	.	.	5	.	10	1	18	2	1	3	2	.	3	17	.	.	.	3	2	3	3	.	.		73
Saint-Dié	.	.	.	.	.	.	.	.	5	2	12	8	14	.	5	5	5	.	.	3	18	.	.	3	11	3	.	.	.		94
Provenchères	.	.	.	.	.	.	.	.	3	0	19	1	19	.	6	7	5	.	.	.	22	.	.	1	4	7	4	.	.		98
Senones	.	.	.	.	.	.	.	.	3	.	15	6	12	1	2	3	9	.	.	.	18	.	.	3	1	5	3	.	.		81
Vexaincourt	.	.	.	.	.	.	.	.	3	1	19	.	12	.	8	7	14	.	.	.	18	6	4	1	2	6	1	.	.		101
Baccarat	.	.	.	.	.	.	.	.	3	.	15	4	3	6	.	20	1	.	.	15	5	.	.	1	5	2	.	.	.		80
Moriviller	.	.	.	.	.	.	.	.	4	1	9	.	21	1	.	2	7	.	.	0	22	.	.	5	1	2	4	.	.		79
Vézelise	.	.	.	.	.	.	.	.	1	1	.	2	15	.	.	8	7	.	.	.	.	.	.	5	3	3	.	.	.		45
Allain	.	.	.	.	.	.	.	.	3	3	5	.	20	.	.	4	7	.	.	4	19	.	.	7	2	7	.	.	.		81
Neuves-Maisons	.	.	.	.	.	.	.	.	3	6	3	.	30	0	.	6	6	.	.	4	18	.	.	8	2	0	7	.	.		94
Blamont	.	.	.	.	.	.	.	.	1	3	22	.	24	2	.	3	6	.	.	.	28	.	.	12	2	.	2	.	.		104
Paroy	.	.	.	.	.	.	.	.	3	2	5	9	11	.	.	4	5	.	.	10	16	1	.	.	3	5	2	.	.		76
Tomblaine (E. ag.)	.	.	.	.	.	.	.	.	5	5	3	.	31	.	.	6	2	.	.	3	18	.	.	7	1	2	3	.	.		86
Nancy (Faculté)	.	.	.	.	.	.	.	.	5	6	3	.	35	.	.	7	4	.	.	3	16	.	.	6	1	2	5	.	.		93
Amance	.	.	.	.	.	.	.	.	0	1	0	.	18	.	.	.	6	3	.	4	15	.	.	6	4	.	1	.	.		58
Toul	.	.	.	.	.	.	.	.	4	7	3	.	17	.	.	.	6	.	.	.	15	.	.	6	.	2	3	.	.		63
Rogéville	.	.	.	.	.	.	.	.	2	5	1	.	12	1	0	4	3	.	.	3	12	.	.	6	0	2	2	.	.		53
Nomeny	.	.	.	.	.	.	.	.	2	7	.	.	20	.	.	6	.	.	.	6	.	.	.	.	6	.	.	.	.		47
Euvezin	.	.	.	.	.	.	.	.	1	7	0	10	.	.	.	6	3	.	.	6	8	.	.	3	4	3	3	.	.		54
Fleury	.	.	.	.	.	.	.	.	2	4	.	.	.	2	2	1	.	.	5	7	7	3	2	3	1	5	.	.	.		41
Amel	.	.	.	.	.	.	.	.	4	3	.	2	2	4	7	3	.	.	2	7	1	.	.	.	.	5	.	.	.		40
Mance	.	.	.	.	.	.	.	.	5	5	.	.	7	1	2	5	1	0	.	8	.	0	.	4	1	4	1	.	.		44

STATIONS.	1	2	3	4	5	6	7	8	9	10	11	12	13	14	15	16	17	18	19	20	21	22	23	24	25	26	27	28	29	30	TOTAL.
BASSINS DE LA MEUSE, DE LA CHIERS ET DE LA SAMBRE.																															
Clefmont	.	.	.	.	.	.	.	.	.	5	6	12	.	34	.	.	8	5	.	.	.	13	.	.	6	3	1	.	.	.	94
La Marche	.	.	.	.	.	.	.	.	.	4	5	10	35	7	.	7	3	3	.	.	.	10	.	4	.	.	2	.	.	.	90
Contrexéville	.	.	.	.	.	.	.	.	.	6	5	10	24	23	.	2	3	3	.	.	1	14	.	.	4	6	5	.	.	.	106
Beaufremont	.	.	.	.	.	.	.	.	.	4	3	8	.	25	.	.	7	3	.	.	.	22	.	.	4	2	.	2	.	.	80
Chatenois	.	.	.	.	.	.	.	.	.	2	7	12	24	16	.	4	4	.	.	.	7	2	.	.	.	2	2	.	.	.	82
Neufchâteau (C.M.)	.	.	.	.	.	.	.	.	3	4	7	0	24	.	.	10	4	.	.	.	24	.	.	6	2	3	4	.	.	.	93
Vouthon-Bas	.	.	.	.	.	.	.	.	.	6	8	9	8	15	.	6	1	.	0	.	4	15	.	.	6	1	9	.	.	.	89
Commercy (P. C.)	.	.	.	.	.	.	.	.	.	3	6	.	8	1	.	5	1	1	1	.	8	3	.	.	12	4	.	.	.	.	53
Les Kœurs	.	.	.	.	.	.	.	.	.	6	9	.	8	3	.	3	4	5	.	.	5	6	.	.	5	2	7	.	.	.	63
Damvillers	.	.	.	.	.	.	.	.	.	5	7	.	13	.	.	3	7	.	1	.	9	.	.	.	.	1	10	.	.	1	57
Hussigny	.	.	.	.	.	.	.	.	.	11	6	0	.	.	8	.	.	.	1	.	.	.	.	.	1	.	12	.	.	.	39
Montmédy	.	.	.	.	.	.	.	.	.	6	8	.	7	6	.	4	3	.	1	.	16	1	.	3	.	.	13	.	.	.	66
Pouilly	.	.	.	.	.	.	.	.	.	3	6	20	4	35	.	.	8	4	.	.	.	17	.	.	5	1	2	4	.	.	109
Mouzon	.	.	.	.	.	.	.	.	.	7	9	.	.	13	3	10	8	4	1	2	3	2	2	.	1	.	1	.	.	.	66
Saint-Aignan	.	.	.	.	.	.	.	.	.	4	12	13	3	.	19	17	13	8	10	2	17	2	1	.	2	.	14	.	.	.	137
Saint-Marcel	.	.	.	.	.	.	.	.	.	6	20	.	.	17	12	5	10	.	3	.	14	2	.	.	1	.	13	.	.	0	104
Gespunsart	.	.	.	.	.	.	.	.	.	3	10	1	.	8	1	4	7	2	5	1	11	.	.	.	0	7	1	.	.	.	61
Fumay	.	.	.	.	.	.	.	.	.	8	12	.	.	12	7	9	8	.	4	.	6	.	.	.	.	.	11	.	.	2	79
Avesnes (C. M.)	.	.	.	.	0	.	.	.	.	4	8	0	.	3	4	2	0	1	1	0	1	1	4	.	.	.	6	.	.	6	41
Landrecies	.	.	.	.	.	.	.	.	.	4	12	2	.	4	4	2	2	1	1	.	1	1	4	.	.	.	.	6	.	6	50
BASSINS DE L'ESCAUT, DE LA LYS, DE L'YSER ET DE L'AA.																															
Cambrai (C. M.)	.	.	.	.	.	.	.	.	.	5	11	1	0	3	3	.	.	0	1	0	0	2	2	.	.	.	5	.	.	12	45
Le Quesnoy (C. M.)	.	.	.	0	.	.	.	.	2	0	8	.	3	1	1	0	1	1	.	0	0	2	1	.	.	.	4	.	1	7	32
Valenciennes	.	.	.	0	.	.	.	.	5	7	.	.	3	2	0	2	0	0	.	0	2	3	.	.	.	5	.	.	9	2	39
Douai (C. M.)	.	.	.	1	.	.	.	.	4	1	9	.	3	0	5	4	.	0	.	1	1	.	2	.	.	0	4	.	4	18	56
Arras (St. agr.)	.	.	.	1	.	.	.	.	5	11	0	1	4	5	0	4	1	1	0	1	1	0	.	0	.	6	.	0	12	1	54
Lille (C. M.)	.	.	.	.	0	.	0	0	.	5	7	3	3	0	4	.	0	1	.	.	.	1	1	.	.	0	6	.	.	11	43
Laventie	0	0	0	1	0	0	0	.	7	7	2	.	4	3	1	1	1	0	0	0	1	0	0	0	0	8	0	.	9	3	51
Allouagne	.	.	.	.	.	.	.	.	.	.	7	5	3	8	.	4	2	.	.	.	.	.	.	.	.	.	4	.	.	2	35
Cassel (C. M.)	.	.	.	.	.	0	0	0	13	10	1	3	2	4	3	6	2	1	0	1	2	1	.	.	.	10	.	.	1	11	72
Godewaerswelde	.	.	.	.	.	.	.	.	.	8	11	3	3	1	5	.	.	7	1	.	.	.	.	.	.	.	11	.	.	12	62
Dunkerque (P. C.)	0	.	.	1	.	.	1	.	16	0	4	1	1	0	3	3	3	1	.	.	2	0	2	8	8	1	2	.	3	6	66
Oye	0	.	.	1	.	.	0	.	15	7	3	.	1	1	3	9	6	1	.	.	.	.	.	0	.	14	.	1	5	5	77
Calais (C. M.)	1	.	.	1	.	.	.	.	2	6	4	0	1	.	12	4	5	.	.	.	.	.	.	.	.	12	.	.	.	11	59

VERSANT DE LA MANCHE.

STATIONS.	1	2	3	4	5	6	7	8	9	10	11	12	13	14	15	16	17	18	19	20	21	22	23	24	25	26	27	28	29	30	TOTAL.
BASSINS DE LA CANCHE, DE LA SOMME, DE LA BÉTHUNE, ETC.																															
Nesles	.	.	.	.	.	.	.	.	.	3	13	.	1	6	6	.	3	0	1	.	0	.	.	.	.	.	3	.	.	10	46
Sainte-Émilie	.	.	.	.	.	.	.	.	.	8	15	2	.	3	6	.	2	.	.	1	.	.	.	.	.	.	.	.	.	5	42
Moreuil	.	.	.	.	.	.	.	.	.	3	.	10	4	1	4	0	1	0	1	0	.	.	.	.	.	.	4	1	.	13	45
Amiens (St. agr.)	.	.	.	0	.	.	.	.	3	9	.	2	1	4	1	3	0	1	.	1	1	1	1	0	.	3	.	0	11	2	44
Villers-Bocage	.	.	.	.	.	.	.	.	.	.	8	.	.	4	4	2	3	5	6	.	.	.	3	.	.	.	.	.	7	14	56
Magnicourt-s-C.	.	.	.	3	.	.	.	.	8	8	2	.	4	4	2	.	8	2	.	1	.	.	.	.	.	10	.	.	11	2	65
Valhuon	.	.	.	0	.	.	.	.	9	10	7	1	2	4	3	7	3	2	0	1	4	1	.	.	.	10	.	.	11	5	80
Guigny	.	.	.	1	.	.	.	.	13	12	5	.	3	.	10	4	8	3	1	1	1	.	.	.	.	.	.	.	18	13	93
Hucqueliers	.	.	.	.	.	.	.	.	19	15	3	4	.	7	11	7	1	.	6	.	.	3	.	.	25	.	.	3	8	3	115

STATIONS.	1	2	3	4	5	6	7	8	9	10	11	12	13	14	15	16	17	18	19	20	21	22	23	24	25	26	27	28	29	30	TOTAL.
BASSINS DE LA CANCHE, DE LA SOMME, DE LA BÉTHUNE, ETC. (suite).																															
Desvres	.	.	.	.	2	.	.	.	.	21	15	2	3	.	7	13	8	2	2	.	.	1	4	.	.	.	30	.	2	10	122
Cap Gris-Nez	.	1	.	.	.	.	.	.	.	10	13	4	1	7	3	12	4	8	1	.	.	.	.	.	.	.	7	.	.	8	79
Boulogne (C. M.)	.	.	.	.	1	.	.	.	.	18	7	1	1	1	5	12	1	4	1	.	.	.	.	.	.	.	18	.	0	8	78
Samer (C. M.)	.	.	.	.	.	.	.	.	24	14	3	2	.	7	13	7	3	4	1	.	0	1	.	.	.	31	.	.	10	3	123
Le Touquet	.	.	.	.	.	.	.	.	15	17	4	.	10	11	4	4	9	1	.	.	.	1	2	.	.	20	.	2	10	.	110
Forest-l'Abb. (h.b.)	.	.	.	.	.	2	.	.	.	.	15	10	2	2	.	10	15	6	3	4	2	5	2	.	2	4	.	.	.	15	100
Millencourt	.	.	.	.	.	.	.	.	.	4	8	.	4	6	4	1	10	1	4	.	2	1	.	.	.	.	4	.	.	13	62
Saint-Riquier	.	.	.	.	1	.	.	.	8	9	1	1	1	1	3	4	14	1	3	.	1	1	1	.	0	.	7	.	1	10	68
Abbeville	.	.	.	.	1	.	.	.	.	6	10	2	0	2	3	3	13	1	1	.	1	6	1	.	0	.	10	.	1	8	68
St-Valéry-s.-S.	.	.	.	.	.	.	.	.	.	6	8	6	2	.	2	8	8	1	2	.	2	3	6	.	.	.	9	.	4	6	74
Eu	.	.	.	.	1	.	.	.	4	5	9	.	6	.	11	17	1	2	.	.	.	11	.	.	.	5	12	.	3	6	93
Aigueville	.	.	.	.	.	.	.	.	.	6	7	3	2	.	2	5	17	2	1	.	.	15	2	.	.	.	12	.	2	8	84
Blangy-s.-B.	.	.	.	.	2	.	.	.	3	4	10	.	2	5	.	7	6	2	.	.	.	7	5	.	.	.	6	.	4	9	72
Beaucamps	.	.	.	.	3	1	.	.	.	.	17	9	.	.	.	9	.	.	.	.	1	6	.	.	.	5	.	.	.	9	61
Aumale	.	.	.	.	.	.	.	.	3	3	14	.	4	.	7	5	2	.	.	.	.	5	.	.	.	.	10	.	.	9	62
Londinières	.	.	.	.	.	.	.	.	2	7	13	.	2	2	10	11	2	1	.	.	1	6	2	.	.	.	6	.	6	6	77
Dieppe	.	.	.	0	.	.	.	.	.	1	5	5	0	1	.	9	15	2	1	.	.	0	6	.	.	.	0	4	2	4	55
Bosc-le-Hard	.	.	.	.	.	.	.	.	2	1	28	.	4	3	12	4	0	.	.	.	.	3	1	.	.	.	7	.	8	3	76
St-Valéry-en-Caux	.	.	.	0	.	.	.	.	3	3	7	1	.	.	5	19	.	2	.	.	2	3	4	.	.	2	7	.	1	3	62
Goderville	.	.	.	.	.	.	.	.	6	4	23	1	2	1	20	8	2	2	.	.	1	8	1	.	.	.	10	.	3	4	96
BASSIN DE LA SEINE.																															
Bassin de l'Yonne.																															
Bas-Folin	.	.	.	.	.	.	.	.	.	17	8	39	1	23	.	8	13	23	0	.	.	16	.	1	5	3	.	9	.	.	168
La Croisette	.	.	.	.	.	.	.	.	.	30	9	39	1	28	.	4	14	22	1	.	.	11	.	.	7	3	.	10	.	.	179
Pommoy	.	.	.	.	.	.	.	.	.	23	11	23	.	26	.	8	6	13	1	.	.	14	.	.	5	3	.	8	.	.	141
Château-Chinon	.	.	.	.	.	.	.	.	.	8	7	30	1	18	.	5	10	7	1	.	.	17	.	1	7	1	.	8	.	.	121
Clamecy (P. C.)	.	.	.	.	.	.	.	.	.	0	.	8	.	16	.	.	5	2	.	.	.	18	.	.	6	4	4	.	.	.	63
Vézelay (C. M.)	.	.	.	.	.	.	.	.	1	4	4	0	19	.	4	3	2	0	.	1	17	.	.	6	4	2	4	.	0	1	71
Avallon	.	.	.	.	.	.	.	.	.	1	3	5	.	15	.	2	3	0	.	.	.	19	.	1	7	4	.	3	.	.	63
Quarré-les-Tombes	.	.	.	.	.	.	.	.	5	7	10	3	15	.	9	4	.	.	.	0	21	0	1	6	2	1	2	.	.	1	87
Saulieu	.	.	.	.	.	.	.	.	.	12	13	7	10	11	.	9	5	.	.	.	14	4	.	8	3	.	6	.	.	.	101
Époisses	.	.	.	.	.	.	.	.	.	1	3	10	1	15	.	2	4	1	0	.	1	17	.	1	5	1	.	.	.	.	62
Semur	.	.	.	.	.	.	.	.	.	2	2	13	2	15	.	1	6	1	.	.	.	17	.	1	6	.	.	4	.	.	70
Marigny-le-C.	.	.	.	.	.	.	.	.	.	1	2	12	2	18	.	2	8	3	.	.	.	17	.	1	6	2	1	3	.	2	80
Montbard	.	.	.	.	.	.	.	.	.	6	11	.	16	.	.	8	.	.	.	.	20	.	.	3	.	.	7	.	.	.	71
Ravières	.	.	.	.	.	.	.	.	1	5	2	.	13	.	2	10	2	.	.	1	13	.	.	4	2	2	2	.	.	.	59
Massangis	.	.	.	.	.	.	.	.	1	5	3	.	19	.	4	4	2	0	.	1	13	.	0	6	2	2	2	.	.	1	65
Courson	.	.	.	.	.	.	.	.	2	6	1	6	8	1	5	2	2	0	.	2	14	.	.	4	1	4		.	.	.	63
Auxerre (C. M.)	.	.	.	.	.	.	.	.	2	5	0	8	4	1	2	0	1	.	.	2	15	.	.	5	1	2		.	.	0	49
Chablis (C. M.)	.	.	.	.	.	.	.	3	.	7	0	7	5	1	4	1	3	.	.	.	13	.	.	4	1	3	.	.	.	1	53
Tonnerre (C. M.)	.	.	.	.	.	.	.	.	3	7	0	2	12	0	2	3	2	.	.	2	15	.	.	4	1	3	2	.	.	.	58
Flogny	.	.	.	.	.	.	.	.	5	3	.	6	10	.	2	.	.	.	.	5	16	.	.	.	0	6	.	.	0	0	53
Aillant	.	.	.	.	.	.	.	.	2	7	1	0	5	4	3	2	0	.	.	1	16	.	0	5	0	2	1	.	.	.	49
Joigny (C. M.)	.	.	.	.	.	.	.	.	.	8	.	.	5	4	2	0	.	.	.	.	19	.	.	4	.	2	.	.	.	.	44
La Roche	.	.	.	.	.	.	.	.	1	6	2	2	5	3	3	.	.	.	.	2	15	.	.	5	.	2	.	.	.	.	45
Chailley	.	.	.	.	.	.	.	.	4	11	1	.	11	3	4	1	.	.	.	1	16	.	.	4	0	2	0	.	1	.	59
Chessy	.	.	.	.	.	.	.	.	.	3	6	.	9	7	.	3	1	.	.	.	.	19	.	.	4	.	3	.	.	.	55

STATIONS.	1	2	3	4	5	6	7	8	9	10	11	12	13	14	15	16	17	18	19	20	21	22	23	24	25	26	27	28	29	30	TOTAL.
Bassin de l'Yonne (suite).																															
Cerisiers	.	.	.	.	.	.	.	.	6	13	.	.	7	4	3	1	0	.	.	.	15	0	.	4	.	3	1	.	.	0	57
St-Julien-du-Sault	.	.	.	.	.	.	.	.	4	9	.	3	6	3	2	2	2	.	.	.	16	.	.	2	.	2	.	.	.	.	51
Sens (St-Martin)	.	.	.	.	.	.	.	.	.	3	10	.	.	7	2	1	.	2	.	.	.	9	.	.	4	.	4	.	.	.	43
Villeneuve-l'Arch	.	.	.	.	.	.	.	.	5	10	.	.	7	3	2	1	1	.	.	1	10	.	0	4	.	4	.	.	.	0	48
Bassin de la Seine supérieure.																															
Chanceaux	.	.	.	.	.	.	.	.	.	.	.	7	.	19	.	.	13	.	.	.	.	13	.	.	24	12	.	12	.	.	100
Baigneux-les-Juifs	.	.	.	.	.	.	.	.	4	6	15	.	19	.	.	9	3	.	.	.	13	.	1	5	2	.	4	.	.	.	81
Châtillon-s.-Seine	.	.	.	.	.	.	.	.	.	2	6	5	.	16	.	.	9	1	.	.	.	15	.	.	6	1	.	3	.	.	64
Laignes	.	.	.	.	.	.	.	.	.	1	8	.	.	13	.	2	3	.	.	.	.	14	.	.	4	2	1	3	.	.	51
Nicey	.	.	.	.	.	.	.	.	.	9	2	.	12	4	.	4	8	.	.	.	15	3	.	3	.	.	6	.	.	.	66
Vix	.	.	.	.	.	.	.	.	2	.	9	.	15	.	.	5	3	.	.	.	15	.	.	4	4	.	.	.	.	.	57
Brion-sur-Ource	.	.	.	.	.	.	.	.	.	1	2	3	3	15	.	.	6	4	.	.	.	14	.	.	5	1	.	1	.	.	55
Autricourt	.	.	.	.	.	.	.	.	.	4	9	.	18	8	.	.	.	.	.	.	.	6	.	.	.	5	5	.	.	.	55
La Ferté-s.-Aube	.	.	.	.	.	.	.	.	.	4	6	5	.	.	.	4	5	9	.	.	4	12	.	.	8	.	6	.	.	.	64
Bar-sur-Aube	.	.	.	.	.	.	.	.	.	2	6	.	.	7	.	1	1	1	.	.	0	24	.	.	4	1	4	1	.	.	52
Vendeuvre (P. C.)	.	.	.	.	.	.	.	.	.	3	5	.	.	10	.	.	4	.	.	.	.	17	.	.	4	.	3	.	.	.	46
Bar-sur-Seine	.	.	.	.	.	.	.	.	.	1	2	.	1	3	.	1	1	1	.	.	0	8	.	.	1	0	2	.	.	.	20
Barberey	.	.	.	.	.	.	.	.	.	1	7	.	8	6	2	3	.	.	.	.	2	12	.	.	2	.	5	.	.	.	48
Villacerf	.	.	.	.	.	.	.	.	.	.	10	.	7	3	2	2	.	.	.	.	.	13	.	4	.	.	.	6	.	.	47
Chaumesnil	.	.	.	.	.	.	.	.	.	.	2	.	.	11	.	.	3	.	.	.	1	11	.	.	3	.	4	1	.	.	36
Épothémont	.	.	.	.	.	.	.	.	.	5	4	.	2	3	4	6	.	.	.	.	2	1	.	.	17	.	3	.	.	.	48
Ceffonds	.	.	.	.	.	.	.	.	.	6	6	1	.	17	.	.	8	.	.	.	.	6	4	.	3	.	3	3	.	.	56
Arcis-sur-Aube	.	.	.	.	.	.	.	.	4	.	.	.	13	.	.	10	.	.	.	.	13	6	.	7	.	.	5	.	.	.	58
Fay	.	.	.	.	.	.	.	.	.	4	8	.	.	6	2	1	1	1	.	.	2	7	.	.	2	.	5	1	.	0	40
Soligny-les-Et	.	.	.	.	.	.	.	.	.	4	9	.	1	2	.	2	.	.	.	.	.	6	.	.	.	.	7	.	.	.	31
Conflans-sur-Seine	.	.	.	.	.	.	.	.	.	.	8	.	2	4	3	6	.	3	.	.	2	5	.	.	3	.	4	.	.	.	40
Bassin de la Seine, entre Montereau et le confluent de l'Oise.																															
Étampes	.	.	.	.	.	.	.	.	.	2	5	.	.	8	4	5	.	.	.	.	3	.	.	.	1	.	2	.	.	5	35
Saint-Chéron	.	.	.	.	.	.	.	.	.	.	18	6	.	3	.	.	2	.	.	.	2	.	.	.	.	2	0	3	0	.	36
Melun (E. N.)	.	.	.	.	.	.	.	.	1	1	2	.	2	.	1	1	.	0	.	.	2	.	.	3	.	.	4	.	.	.	15
Fontainebleau (E. A.)	.	.	.	.	.	.	.	.	.	7	12	.	3	2	6	8	.	1	.	0	4	3	.	.	3	.	6	.	.	2	57
Saclay	.	.	.	.	.	.	.	.	1	.	11	.	7	2	4	1	0	1	0	0	4	.	0	.	.	.	3	.	2	9	45
Rambouillet	.	.	.	.	.	.	.	.	.	4	11	.	8	5	2	4	.	.	.	.	3	.	.	.	.	.	8	.	4	10	59
Le Perray	.	.	.	.	.	.	.	.	2	.	9	.	6	8	4	3	1	3	.	1	3	.	.	.	.	.	3	.	2	9	54
Satory	.	.	.	.	.	.	.	.	.	1	8	.	6	2	7	.	1	1	.	.	2	.	.	.	.	.	4	3	.	8	43
Versailles (Eaux)	.	.	.	.	1	.	.	.	2	0	8	.	8	2	6	1	1	1	.	0	3	.	.	.	.	.	4	.	4	3	44
Meudon	.	.	.	.	.	.	.	.	.	.	13	.	7	2	6	2	.	2	.	.	3	.	.	.	.	.	5	.	.	9	49
Paris (Obs., cour)	.	.	.	.	.	.	.	.	.	3	10	.	4	1	7	1	.	1	.	.	4	.	.	.	.	.	4	.	.	9	44
Paris (Montm.)	.	.	.	0	.	.	.	.	1	.	10	.	6	0	6	1	0	1	.	2	4	.	2	.	.	.	2	.	5	3	44
Paris (B. C. M.)	.	.	.	.	0	.	.	.	.	2	11	.	4	3	6	1	0	1	0	0	4	0	2	.	.	.	4	.	0	8	47
Bassin de la Marne.																															
Langres (M. Raclot)	.	.	.	.	.	.	.	.	.	5	4	17	1	29	.	.	10	4	.	.	.	13	.	.	4	2	2	1	.	.	90
Richebourg	.	.	.	.	.	.	.	.	.	2	4	12	.	19	.	.	10	4	.	.	.	14	0	.	5	2	.	.	.	.	73
Chaumont (E. N.)	.	.	.	.	.	.	.	.	0	1	4	6	20	.	.	7	1	2	.	.	2	2	.	5	0	2	2	.	.	0	54
Saint-Bon	.	.	.	.	.	.	.	.	.	2	5	0	13	.	.	2	.	2	.	.	8	8	.	3	.	1	5	.	.	.	49

STATIONS.	1	2	3	4	5	6	7	8	9	10	11	12	13	14	15	16	17	18	19	20	21	22	23	24	25	26	27	28	29	30	TOTAL.
Bassin de la Marne (suite).																															
Colombey	.	.	.	.	.	.	.	.	.	2	6	2	1	13	.	.	4	2	0	.	.	20	.	.	5	1	2	1	.	.	59
Andelot	.	.	.	.	.	.	.	.	.	2	5	4	.	18	.	1	12	3	.	.	2	19	0	.	5	1	0	7	.	.	79
Aillianville	.	.	.	.	.	.	.	.	.	7	5	6	1	23	.	1	13	7	.	.	2	23	0	.	6	1	4	4	.	.	104
Trampot	.	.	.	.	.	.	.	.	.	6	6	7	.	22	.	.	10	6	.	.	.	22	.	.	7	.	.	8	.	.	94
Joinville	.	.	.	.	.	.	.	.	.	6	8	.	3	8	.	.	4	5	.	.	13	4	3	.	5	3	4	2	.	.	68
Vassy	.	.	.	.	.	.	.	.	.	3	8	.	.	16	.	0	4	3	.	.	1	10	1	0	4	1	6	.	.	.	56
Demange-aux-Eaux	.	.	.	.	.	.	.	.	.	6	7	7	.	13	.	1	7	7	.	.	2	13	.	.	5	3	.	.	.	.	72
St-Dizier-la-Neuv.	.	.	.	.	.	.	.	2	4	.	10	.	13	.	2	5	6	.	.	.	10	.	.	.	.	11	.	.	.	.	63
Bar-le-Duc (P. C.)	.	.	.	.	.	.	.	.	.	6	8	.	.	13	.	8	5	4	.	.	2	6	.	.	4	3	2	4	.	.	65
Sermaize	.	.	.	.	.	.	.	.	.	8	10	.	2	12	3	3	5	3	.	.	3	7	1	.	5	.	4	3	.	.	69
Thiéblemont (C.M.)	.	.	.	.	.	.	.	.	.	2	4	.	.	12	1	1	2	1	.	.	1	7	2	.	4	.	1	2	.	.	40
Vitry-le-François	.	.	.	.	.	.	.	.	5	.	10	.	8	1	.	9	1	.	.	.	6	2	.	4	.	.	5	.	.	.	52
Vavray-le-Petit	.	.	.	.	.	.	.	.	.	6	10	0	3	12	3	5	2	4	0	1	4	3	1	.	5	.	6	.	.	.	65
Vanault-le-Châtel	.	.	.	.	.	.	.	.	.	5	10	.	2	12	4	.	0	12	.	.	11	5	.	.	4	.	11	2	.	.	78
St-Mard-s-le-Mt (b.)	.	.	.	.	.	.	.	.	.	6	9	.	2	12	4	4	6	3	.	.	4	5	0	.	4	.	5	1	.	.	65
Sommesous	.	.	.	.	.	.	.	.	6	12	.	.	10	2	9	2	2	.	.	2	8	1	.	3	.	8	0	.	.	.	65
Montmirail	.	.	.	.	.	.	.	.	.	9	9	.	.	3	9	9	0	3	.	.	5	4	.	.	2	6	.	.	.	1	61
Montmort	.	.	.	.	.	.	.	.	.	11	21	.	.	2	9	8	2	3	.	0	7	5	1	.	1	.	8	.	.	1	79
Épernay	.	.	.	.	.	.	.	.	.	7	8	.	2	1	7	5	1	1	0	1	6	4	0	.	2	.	8	.	.	1	54
La Ferté-s-J. (P. C.)	.	.	.	.	.	.	.	.	.	4	14	.	2	3	3	2	0	1	0	0	4	1	2	.	.	.	6	.	.	1	42
Parc St-Maur (Obsre)	.	.	.	.	.	.	.	.	.	3	9	.	4	4	2	1	.	3	.	0	7	1	1	.	.	.	4	.	0	5	44
Bassin de l'Aisne.																															
Souilly	.	.	.	.	.	.	.	.	.	7	7	.	9	2	1	9	8	5	.	0	6	2	0	.	5	.	5	.	.	.	65
Ste-Menehould (P.C.)	.	.	.	.	.	.	.	6	.	8	.	.	14	3	4	7	3	.	.	6	5	.	.	3	4	3	.	.	.	1	67
Côte de Biesmes	.	.	.	.	.	.	.	.	.	8	2	.	2	16	1	8	.	3	.	.	4	.	.	2	.	8	.	.	.	1	55
Suippes	.	.	.	.	.	.	.	.	.	7	7	.	.	9	6	4	3	3	.	.	8	4	.	.	3	.	4	.	.	.	58
Vouziers	.	.	.	.	.	.	.	.	.	3	6	.	.	9	2	3	2	0	.	.	9	1	1	.	2	.	2	.	.	.	40
Signy l'Abbaye	.	.	.	.	.	.	.	.	.	3	14	.	.	11	6	5	7	3	3	1	12	2	1	.	.	.	4	.	.	4	76
Remaucourt	.	.	.	.	.	.	.	.	4	.	18	.	12	.	9	9	4	9	.	9	.	.	.	8	.	.	9	.	.	10	101
Tagnon	.	.	.	.	.	.	.	.	.	4	7	.	.	8	3	3	4	.	1	0	13	1	1	.	3	.	4	.	.	3	54
Bourgogne	.	.	.	.	.	.	.	.	.	3	6	3	4	5	.	.	.	2	.	5	6	2	.	3	.	.	4	2	.	.	45
Reims (C. M.)	.	.	.	.	.	.	.	.	.	1	6	.	.	.	6	3	1	.	.	.	10	4	0	.	3	.	3	.	.	1	39
Verzy	.	.	.	.	.	.	.	.	.	8	10	.	.	8	5	7	1	0	.	1	4	4	1	.	3	.	7	.	.	1	60
Fismes	.	.	.	.	.	.	.	.	.	2	10	.	.	12	.	.	.	.	.	.	9	.	.	.	.	.	8	.	.	.	41
Berry-au-Bac	.	.	.	.	.	.	.	.	.	1	3	.	1	.	0	1	0	.	.	.	5	.	.	.	.	.	3	.	.	1	15
Soissons (Vauxrot)	.	.	.	.	.	.	.	.	.	2	11	.	.	3	2	.	.	.	.	.	14	.	.	.	.	.	5	.	.	.	37
Bassin de l'Oise.																															
Aouste	.	.	.	.	.	.	.	.	.	4	3	4	3	3	3	2	1	.	.	.	0	6	.	.	.	0	.	.	.	.	29
Hirson	.	.	.	.	.	.	.	.	.	.	9	.	.	2	3	.	5	1	3	.	3	.	5	.	.	.	6	.	.	.	37
Montcornet	.	.	.	.	.	.	.	.	.	4	13	.	.	5	3	2	.	3	3	.	13	.	2	.	.	.	6	.	.	2	56
Laon (P. C.)	.	.	.	.	.	.	.	.	.	2	12	.	.	3	3	1	3	.	3	.	17	.	.	.	.	.	6	.	.	2	52
Guiscard	.	.	.	.	.	.	.	.	.	2	14	.	4	2	4	.	1	1	.	.	6	.	4	.	.	.	4	.	.	9	51
Maignelay	.	.	.	.	.	.	.	.	.	2	12	.	.	7	8	1	.	1	1	.	4	1	2	.	.	.	5	.	.	12	56
Formerie	.	.	.	.	.	.	.	.	7	10	6	2	2	3	1	4	2	1	6	.	6	1	2	.	.	1	.	.	5	6	65
Beauvais (M. Bergez)	.	.	.	.	.	.	.	.	2	15	.	3	1	5	1	1	0	.	.	4	0	2	.	.	.	3	.	.	11	1	49
Estrées-St.-Denis	.	.	.	.	.	.	.	.	2	12	.	.	7	5	1	1	.	.	.	11	.	3	.	.	.	2	.	.	10	1	55
Venette	.	.	.	.	.	.	.	.	.	6	13	.	7	1	4	.	0	0	.	.	7	.	.	.	.	.	2	.	.	18	59
Verberie	.	.	.	.	.	.	.	.	.	2	12	.	.	9	5	1	.	.	.	.	12	.	5	.	.	.	6	.	.	8	60

STATIONS.	1	2	3	4	5	6	7	8	9	10	11	12	13	14	15	16	17	18	19	20	21	22	23	24	25	26	27	28	29	30	TOTAL.
Bassin de l'Oise (suite).																															
Senlis	.	.	.	.	.	.	.	.	.	2	10	.	2	9	5	1	.	1	1	0	11	.	7	.	0	.	4	.	.	10	63
Fleurines	.	.	.	.	.	.	.	.	.	2	11	.	3	5	4	2	1	.	.	2	9	.	5	.	.	.	6	.	1	9	60
Bassin du Loing.																															
Sainpuits	.	.	.	.	.	.	.	.	2	8	2	1	9	2	5	2	2	.	.	.	17	.	.	6	1	.	.	4	.	.	61
Moutiers	.	.	.	.	.	.	.	.	.	1	6	.	3	4	1	2	1	1	.	.	2	5	.	7	.	.	4	.	.	.	37
Tannerre	.	.	.	.	.	.	.	.	5	8	0	3	5	3	4	0	3	.	.	1	13	.	0	5	.	4	1	.	.	.	56
Rogny (P. C.)	.	.	.	.	.	.	.	.	.	1	7	1	2	4	3	1	.	1	.	.	3	9	.	4	1	.	2	.	.	.	39
Charny	.	.	.	.	.	.	.	.	2	7	.	1	4	4	4	1	1	.	0	2	13	0	.	2	.	2	.	.	0	0	43
Courpalet	.	.	.	.	.	.	.	.	.	.	6	8	5	5	5	1	.	.	.	.	8	10	.	3	1	.	4	.	.	1	57
Savigny	.	.	.	.	.	.	.	.	6	11	.	3	7	5	2	2	1	.	.	.	14	.	0	4	2	.	.	.	.	2	60
Bassin de l'Eure.																															
La Loupe	.	.	.	.	.	.	.	.	.	3	10	0	4	1	5	5	0	1	.	1	2	.	.	.	.	.	5	.	.	7	43
Senonches	.	.	.	.	.	.	.	.	.	3	10	1	4	2	6	6	1	.	1	0	3	1	.	.	.	.	4	.	1	2	45
Nogent-le-Roi	.	.	.	.	.	.	.	.	.	1	7	.	3	1	5	2	.	2	0	.	2	.	.	.	.	.	1	.	1	10	35
Dreux	.	.	.	.	.	.	.	.	.	.	6	.	8	1	9	.	1	.	.	0	3	.	.	.	.	.	1	.	5	6	40
Brézolles	.	.	.	.	.	.	.	.	.	2	9	.	3	0	5	5	.	1	.	.	6	.	.	.	.	.	.	2	3	6	42
Forêt du Perche	.	.	.	.	.	.	.	.	3	5	9	.	5	8	10	1	3	1	.	10	.	.	.	.	.	.	6	.	6	1	68
Fᵗ de Bonsmoulins	.	.	.	.	.	.	.	.	.	3	14	.	2	3	10	10	1	4	1	.	3	.	.	.	.	.	3	.	3	5	62
Saint-André	.	.	.	.	.	.	.	.	.	.	7	.	1	.	3	3	.	.	.	.	6	.	.	.	.	.	6	.	2	7	35
Pacy-s.-Eure	.	.	.	.	.	.	.	.	.	.	8	.	.	.	4	3	.	.	.	.	7	.	.	.	.	.	.	.	.	14	36
Évreux (P. C.)	.	.	.	.	.	.	.	.	.	1	8	.	1	.	3	4	.	1	.	.	4	.	.	.	.	.	5	.	2	6	35
Bassin de la Seine inférieure, au-dessous du confluent de l'Oise.																															
Trappes	.	.	.	.	0	.	.	.	2	.	8	.	7	3	7	2	0	1	.	1	4	.	0	.	.	.	4	.	3	9	51
Bonnières	.	.	.	.	.	.	.	.	1	.	10	.	3	.	3	2	1	.	.	4	2	.	.	.	.	.	7	.	3	8	44
Montjavoult	.	.	.	.	.	.	.	.	.	2	.	.	10	.	.	2	.	.	.	2	2	2	2	.	.	.	.	.	8	8	38
Le Coudray-St-G.	.	.	.	.	.	.	.	.	.	4	16	.	3	2	5	3	1	.	.	.	1	.	2	.	.	.	.	.	.	12	49
Gournay (hosp.)	.	.	.	.	.	.	.	.	.	5	18	.	4	.	5	3	2	.	1	.	1	.	1	.	.	.	5	.	5	8	59
Forges	.	.	.	.	.	.	.	.	.	.	8	.	.	3	.	6	.	.	3	.	.	.	.	.	.	.	5	4	.	.	30
Buchy	.	.	.	.	.	.	.	.	.	.	13	.	5	.	11	4	.	2	1	.	4	.	.	.	.	.	3	.	1	10	54
Épreville-Martinv.	.	.	.	.	1	.	.	.	5	1	22	.	.	.	.	5	1	.	.	.	7	3	4	.	.	.	5	.	4	9	67
Elbeuf (St-Aubin)	.	.	.	.	.	.	.	4	14	4	.	.	8	.	8	12	.	.	2	.	4	4	1	.	.	.	6	.	.	.	67
Rouen (île Lacroix)	.	.	.	.	.	.	.	.	4	0	16	.	.	.	6	5	4	.	.	.	.	5	2	.	.	.	5	.	7	6	60
Barentin	.	.	.	.	.	.	.	.	7	0	14	.	1	1	7	8	4	3	.	.	.	5	1	.	.	1	6	.	4	7	69
Yvetot	.	.	.	.	.	.	.	.	7	4	19	.	1	3	6	6	1	1	.	.	1	7	1	.	.	.	5	.	3	4	69
Caudebec	.	.	.	.	.	.	.	.	4	1	9	.	.	1	10	5	0	3	.	.	1	6	.	.	.	0	9	.	4	3	56
Sanvic (le Havre)	.	.	.	.	.	.	.	.	2	2	28	.	2	.	5	6	2	2	.	.	.	2	.	.	.	2	.	6	4	.	63
La Hève (sémaph.)	.	.	.	.	.	.	.	.	.	4	9	.	1	.	1	8	4	.	2	.	.	4	3	.	.	.	6	.	7	3	52
Honfleur	.	.	.	.	.	.	.	.	.	3	10	1	0	1	2	11	6	1	.	1	.	3	3	.	.	.	6	.	11	.	59
Brionne	.	.	.	.	.	.	.	.	.	2	10	.	.	1	6	3	.	1	0	.	0	1	.	.	.	.	7	.	6	6	43
Rugles	.	.	.	.	.	.	.	.	.	2	10	.	2	3	8	6	0	2	0	1	2	1	.	.	.	.	3	.	4	4	48
Laigle	.	.	.	.	.	.	.	.	.	2	15	0	.	4	5	14	1	2	0	.	4	1	.	.	1	0	2	0	1	8	60
BASSINS ENTRE LA SEINE ET LA POINTE DE BRETAGNE.																															
Bassins de la Touque, de la Dive, de l'Orne, de la Vire et de la Douve.																															
Sées	.	.	.	.	.	.	.	.	.	4	26	1	3	3	14	14	.	1	0	1	0	.	.	.	.	.	4	.	4	6	81
Gacé	.	.	.	.	.	.	.	.	.	.	14	.	3	1	12	10	.	.	.	5	3	.	.	.	.	.	.	.	6	8	63

STATIONS.	1	2	3	4	5	6	7	8	9	10	11	12	13	14	15	16	17	18	19	20	21	22	23	24	25	26	27	28	29	30	TOTAL.
Bassins de la Touque, de la Dive, de l'Orne, de la Vire et de la Douve (suite).																															
Saint-Ouen-le-Pin.	.	.	.	.	1	.	.	.	2	1	9	.	1	2	8	.	4	1	.	0	.	4	.	.	.	.	6	.	7	3	49
Lisieux	.	.	.	.	.	.	.	.	1	.	7	.	3	2	5	0	1	0	.	0	1	2	.	.	.	.	6	.	6	.	34
Pont-l'Évêque	.	.	.	.	0	.	.	.	3	2	11	.	4	.	7	3	1	0	.	.	.	9	2	.	.	.	6	.	4	3	55
Annebault	.	.	.	.	.	.	0	.	5	2	9	.	2	1	6	2	.	0	0	.	0	1	2	0	.	1	3	2	3	1	42
Trouville	.	.	.	.	0	.	0	.	2	1	16	0	2	1	6	0	0	0	.	.	3	10	1	.	.	.	5	.	7	3	58
Ouistreham	.	.	.	.	.	.	.	.	3	5	6	.	.	.	2	.	.	.	.	.	2	2	1	.	.	.	7	.	.	.	27
Ver	.	.	.	.	3	.	.	1	.	3	11	4	1	.	3	7	1	1	1	.	1	4	6	.	.	.	6	.	4	1	58
Caen (C. M.)	.	.	.	1	.	.	.	.	3	6	4	1	1	1	1	0	1	.	.	.	1	.	.	.	.	5	.	4	2	.	31
Ste-Honorine-du-F.	.	.	.	0	.	.	.	.	1	0	7	.	.	2	4	1	1	0	.	.	.	2	.	.	.	.	6	.	1	0	25
Pierrefitte	.	.	.	.	.	.	.	.	3	0	10	0	6	4	4	3	2	1	.	.	.	2	2	.	.	.	7	.	4	2	50
Flers	.	.	.	.	.	.	.	.	4	19	.	3	7	8	6	1	1	1	.	0	.	.	.	.	.	6	.	2	4	.	62
Lénault	.	.	.	.	.	.	.	.	3	1	.	5	.	5	3	.	.	2	3	2	2	2		.	.	2	3	3	.	.	37
Roucamps	.	.	.	.	.	.	.	.	4	3	6	.	0	3	8	3	3	2	.	.	.	4	.	.	.	5	.	1	2	1	45
Bény-Bocage	.	.	.	.	.	.	.	.	.	1	4	.	1	2	1	.	1	3	.	.	.	.	.	.	.	2	.	.	.	.	15
Saint-Sever	.	.	.	.	.	.	.	.	9	2	6	22	20	.	7	6	4	1	1	4	.	4	3	3	.	5	.	.	5	.	102
Trévières	.	.	.	.	.	.	.	.	5	4	6	.	.	4	7	.	3	2	.	.	4	2	.	.	.	8	6	.	1	6	58
Isigny	.	.	.	.	2	.	.	.	3	3	12	6	4	.	3	7	5	2	.	1	.	1	.	.	.	.	8	.	2	1	59
Ste-Marie-du-Mont	.	1	0	0	.	.	.	.	0	10	16	5	4	.	6	2	1	0	1	.	1	1	0	.	.	.	0	11	3	2	65
Cherbourg	.	.	.	.	.	.	.	.	2	20	19	5	5	.	5	.	.	1	2	1	1	3	2	.	1	1	4	5	1	.	78
La Hague	.	.	.	.	.	.	1	1	.	11	20	1	6	.	.	1	.	3	2	1	.	.	.	.	.	5	4	.	11	3	70
Bassins entre le cap de la Hague et la Pointe de Bretagne.																															
Coutances	.	.	.	.	1	.	.	.	.	4	15	5	6	.	3	11	0	3	2	0	.	2	3	.	.	2	18	.	7	1	83
Landivy	.	.	.	.	.	.	.	.	.	3	22	0	4	11	10	5	0	3	1	.	4	.	.	.	.	.	5	.	.	5	73
Louvigné-du-Désert	.	.	.	.	.	.	.	.	.	7	21	6	6	4	10	4	7	3	.	.	.	.	4	3	0	.	4	2	1	.	82
Fougères	.	.	.	.	.	.	.	.	3	3	15	.	6	6	11	1	1	1	.	.	.	2	0	.	.	.	3	.	3	3	59
St-Marc-s-Couesnon	.	.	.	.	.	.	.	.	2	5	11	.	.	2	6	1	2	.	.	.	.	.	.	.	.	.	3	.	1	1	34
Sens-de-Bretagne	.	.	.	.	.	.	.	.	1	3	27	.	2	5	8	1	2	2	.	.	.	.	.	.	.	.	2	.	2	.	56
Antrain	.	.	.	.	.	.	1	.	1	.	15	.	3	7	6	.	1	0	.	.	1	.	.	.	.	.	.	0	1	.	37
Bazouges	.	.	.	.	.	.	.	.	2	5	11	.	4	4	6	0	1	0	.	.	1	2	.	.	.	.	4	1	2	1	44
Trans	.	.	.	.	1	.	.	.	3	6	9	.	4	4	5	0	2	1	.	.	2	1	.	.	.	2	3	1	2	2	48
Saint-Domineuc	.	.	.	.	.	.	.	.	2	6	12	.	7	10	7	1	.	.	.	.	.	.	.	.	.	.	.	.	5	5	54
Bécherel	.	.	.	.	1	.	.	.	2	4	15	.	5	17	14	.	.	.	2	.	.	4	.	.	.	.	3	.	4	3	75
Dol	.	0	.	.	.	.	.	.	1	2	1	.	7	2	4	0	0	1	.	0	0	3	.	.	.	0	8	1	1	0	31
St-Jouan-d-Guérets	.	.	.	.	2	.	.	.	4	6	8	1	.	7	7	.	8	.	6	.	1	.	.	.	3	5	.	6	5	.	69
Saint-Malo	.	.	.	.	.	.	.	.	.	7	.	.	.	17	8	.	.	2	.	.	5	.	3	.	.	5	.	.	7	.	54
Roscoff	.	.	.	.	.	.	0	.	10	14	5	5	.	12	11	6	2	2	1	3	3	.	.	.	3	6	.	2	2	.	87

VERSANT DE L'OCÉAN.

PETITS BASSINS DU SUD DE LA BRETAGNE.

Pointe St-Mathieu	.	.	.	.	.	.	.	.	4	7	12	10	12	7	18	.	1	1	3	.	.	4	.	.	3	1	1	2	17	.	103
Brest (Obsre)	.	.	.	.	.	.	.	.	8	14	0	8	22	67	16	1	17	12	.	.	4	1	.	0	2	10	4	30	1	.	217
La Feuillée	.	.	.	.	.	.	.	.	.	10	29	2	14	10	16	7	.	8	7	3	.	.	.	.	.	.	.	.	16	.	122
Renniou	.	.	.	.	.	.	.	.	.	9	32	4	20	7	16	9	.	2	8	.	.	3	.	.	.	1	4	.	12	1	128
Callac	.	.	.	.	.	.	.	.	2	3	14	3	11	8	10	1	1	1	.	.	.	4	.	.	6	.	.	3	8	3	78
Corlay	.	.	.	.	.	.	.	.	7	1	29	1	12	8	14	14	.	.	.	2	1	1	.	.	.	.	2	2	3	1	98
Gouarec	.	.	.	.	.	.	.	.	.	7	35	2	15	10	17	7	.	.	1	.	.	.	.	.	.	.	.	8	.	.	102

STATIONS.	1	2	3	4	5	6	7	8	9	10	11	12	13	14	15	16	17	18	19	20	21	22	23	24	25	26	27	28	29	30	TOTAL.
PETITS BASSINS DU SUD DE LA BRETAGNE (suite).																															
Glomel	.	.	.	.	.	.	.	.	.	5	31	.	19	10	13	6	.	2	1	.	.	.	.	.	.	.	.	.	7	.	94
Gourin	.	.	.	.	.	1	.	.	1	5	33	1	15	10	20	3	.	2	.	.	.	.	.	.	.	.	5	1	12	.	109
Carhaix	.	.	.	.	.	.	.	.	3	9	6	1	11	9	7	1	1	1	.	.	.	.	.	.	.	2	2	2	7	.	62
Pénity	.	.	.	.	.	.	.	.	1	7	7	4	16	18	7	2	1	3	1	.	.	2	.	.	.	.	4	4	4	.	81
Goarem-Liziard	.	.	.	.	.	.	.	.	.	12	29	.	14	12	29	5	2	3	4	.	.	1	.	.	.	1	7	20	.	1	140
Châteaulin	.	.	.	.	.	.	.	.	5	7	31	2	13	23	3	2	2	5	2	.	.	.	.	.	.	.	3	8	4	1	110
Plouay	.	.	.	.	.	.	.	.	6	45	5	14	17	10	.	.	.	4	.	.	.	.	.	.	.	.	4	6	9	.	120
Le Cosquer	.	.	.	.	.	.	.	.	4	8	24	2	10	28	5	.	1	2	.	.	1	.	.	.	.	.	1	3	4	.	93
Pontivy	.	.	.	.	.	.	.	.	6	7	21	1	10	19	1	.	1	.	.	.	.	.	.	.	.	.	.	3	3	.	72
Kéroret	.	.	.	.	.	.	.	.	3	13	21	.	13	24	2	.	1	.	.	.	.	.	.	.	.	.	2	2	2	.	83
Locminé	.	.	.	.	.	.	.	.	3	42	.	11	10	14	.	.	5	3	.	.	.	.	.	.	.	.	.	2	1	.	91
Hennebont	.	.	.	.	.	.	.	.	2	10	30	3	11	15	16	1	.	3	.	.	.	.	.	.	.	.	.	2	12	1	106
Lorient (Obs^re^)	.	.	.	.	.	.	.	.	.	7	16	2	9	12	18	2	2	3	.	.	.	.	.	.	.	1	4	.	6	.	81
Le Grognon (Groix)	.	.	.	.	.	.	.	.	.	6	20	1	6	11	15	2	1	3	.	.	.	.	.	.	.	1	4	.	8	.	78
Auray	.	.	.	.	.	.	.	.	7	34	1	11	13	23	2	3	2	.	1	.	.	.	.	.	.	2	2	1	11	2	115
Vannes	.	.	.	.	.	.	.	.	.	6	8	21	10	11	19	7	.	2	.	.	.	.	.	.	.	2	.	2	4	13	105
Palais (Belle-Ile)	.	.	.	.	.	.	.	.	1	2	6	.	4	5	10	8	2	.	.	.	.	.	.	.	.	2	4	.	5	2	51
Er-Hastellic	.	.	.	.	.	.	.	.	.	3	.	.	4	9	5	.	4	.	.	.	.	.	.	.	.	.	2	.	6	2	35
BASSIN DE LA VILAINE.																															
Erbrée	.	.	.	.	.	.	.	1	3	15	.	6	10	12	1	1	3	0	1	1	.	.	.	.	.	.	1	.	2	4	60
Vitré	.	.	.	.	.	.	.	2	1	17	.	8	8	17	0	1	2	0	1	1	.	.	.	.	.	0	1	.	2	.	61
St-Christophe-des-B	.	.	.	.	.	.	.	2	5	15	.	7	10	11	.	2	0	.	1	.	.	.	.	.	.	.	1	.	2	6	62
Châteaubourg	.	.	.	.	.	.	.	1	2	14	.	5	8	6	.	1	1	.	.	1	.	.	.	.	.	.	1	.	2	4	46
Bruz	.	.	.	.	.	.	.	1	3	20	.	6	9	3	.	.	.	.	.	1	.	.	.	.	.	.	.	.	.	6	49
Rennes (P. C.)	.	.	.	.	.	.	.	1	5	15	0	6	6	7	.	1	1	.	0	0	1	.	.	.	.	.	1	1	5	1	51
Le Boulet (Étang)	.	.	.	.	.	.	.	4	7	12	.	6	7	7	0	.	1	.	.	1	1	.	.	.	.	.	2	1	3	1	53
Montauban	.	.	.	.	.	.	.	1	4	6	.	.	9	10	1	.	.	.	.	.	.	.	.	.	.	.	1	1	2	1	37
Montfort	.	.	.	.	.	.	.	2	1	19	.	3	4	3	.	.	.	.	.	.	.	.	.	.	.	.	1	.	1	0	35
Saint-Méen	.	0	0	.	.	.	.	1	1	8	13	5	0	.	3	0	.	.	.	8	0	0	11	0	0	0	4	1	0		55
Merdrignac	.	.	.	.	.	.	.	.	4	24	.	9	10	15	.	.	2	.	.	.	.	.	.	.	.	.	3	.	1	4	72
Plouguenast	.	.	.	.	.	.	.	1	3	24	.	14	10	11	3	.	.	.	.	.	.	.	.	.	.	.	1	.	2	.	69
Rohan	.	.	.	.	.	.	.	.	1	25	.	9	12	10	3	.	.	3	.	.	.	.	.	.	.	.	.	.	.	.	63
Bosméléac	.	.	.	.	2	.	.	4	8	30	.	13	24	7	1	1	1	.	.	2	.	.	.	.	.	.	1	4	1	.	99
Plélan	.	.	.	.	0	.	.	5	9	18	.	8	17	7	.	2	1	.	.	.	.	.	.	.	.	.	0	2	2	2	73
Ploërmel (P. C.)	.	.	.	.	.	.	.	4	33	2	1	6	21	1	.	.	.	.	.	.	.	.	.	.	.	.	.	.	1	.	69
Malestroit	.	.	.	.	.	.	.	6	19	.	5	3	9	2	.	.	.	.	.	.	.	.	.	.	.	.	.	.	1	.	45
Redon	.	.	.	.	.	.	.	16	10	7	.	9	14	9	6	.	4	.	.	3	.	.	.	.	.	.	.	1	4	.	83
Guipry	.	.	.	.	.	.	.	2	10	23	.	7	13	9	.	4	1	.	.	.	.	.	.	.	.	.	.	.	2	3	74
Bain	.	.	.	.	.	.	.	3	13	18	.	14	13	11	0	.	1	.	.	1	.	.	.	.	.	.	0	.	3	2	78
La Guerche	.	.	.	.	.	.	.	0	4	11	.	2	12	3	.	5	2	1	0	1	.	.	.	.	0	0	0	0	1	1	43
Martigné-Ferchaud	.	.	.	.	.	.	.	6	6	17	.	7	8	6	.	0	1	.	0	1	.	.	.	0	.	2	.	0	5		59
St-Julien-de-Vouv.	.	.	.	.	.	.	.	.	3	20	0	5	8	4	3	.	1	1	1	0	1	.	.	.	.	0	.	3	5		55
Melneuf (Guenr.)	.	.	.	.	.	.	.	.	1	8	18	0	4	6	12	3	1	1	1	.	1	.	.	.	.	2	.	1	2		61
La Roche-Bernard	.	.	.	.	.	.	.	7	9	.	4	7	20	1	.	.	1	.	.	.	.	.	.	.	1	4	2	1	.		57
BASSIN DE LA LOIRE.																															
Bassin de la Loire supérieure.																															
Le Puy (E. N.)	.	.	.	.	.	.	.	.	.	12	10	21	.	.	.	.	.	.	.	3	1	2	.	2	8	.	.	.	.		57
Saint-Paulien	.	.	.	.	.	.	.	.	1	20	.	24	2	.	1	2	.	.	.	7	.	6	.	2	8	.	.	.	.		73

STATIONS.	1	2	3	4	5	6	7	8	9	10	11	12	13	14	15	16	17	18	19	20	21	22	23	24	25	26	27	28	29	30	TOTAL.
Bassin de la Loire supérieure (suite).																															
Les Creuses	.	.	.	.	.	.	.	.	.	.	.	36	6	48	.	.	4	.	.	.	4	.	.	2	2	8	4	.	.	.	113
Rochetaillée	.	.	.	.	.	.	.	.	2	.	.	23	4	.	.	.	2	2	.	.	4	4	.	2	.	11	3	.	.	.	57
Saint-Étienne (P. C)	.	.	.	.	.	.	.	.	.	.	13	40	21	.	.	0	.	.	.	.	2	6	.	1	3	1	.	.	.	.	86
Fortunières	.	.	.	.	.	.	.	.	.	8	5	28	78	.	.	4	.	.	.	.	7	8	.	.	.	.	7	3	.	.	148
Montbrison (P. C.)	.	.	.	.	.	.	.	.	.	.	1	2	29	.	1	.	2	.	.	.	2	1	.	.	4	7	.	.	.	.	49
Feurs	.	.	.	.	.	.	.	.	.	1	7	23	27	2	2	.	.	1	.	.	3	2	.	.	3	6	.	.	.	.	77
Panissières	.	.	.	.	.	.	.	.	.	3	10	21	28	3	.	.	4	2	.	.	5	.	.	.	2	4	.	.	.	.	82
Nervieux	.	.	.	.	.	.	.	.	.	.	31	.	34	.	.	.	1	.	.	.	9	.	.	.	.	7	.	.	.	.	82
Noirétable	.	.	.	.	.	.	.	.	.	29	25	5	35	.	2	3	.	.	.	12	17	.	.	7	.	8	.	.	.	.	143
Fourneaux	.	.	.	.	.	.	.	.	.	.	4	27	34	.	.	2	.	.	.	.	3	6	.	.	2	8	1	.	.	.	87
Montagny	.	.	.	.	.	.	.	.	.	4	3	29	38	6	5	5	.	.	.	.	3	6	.	.	4	5	.	2	.	.	110
Roanne	.	.	.	.	.	.	.	.	.	2	2	20	14	12	.	2	1	.	.	.	3	3	.	0	1	6	.	1	.	.	67
Charolles	.	.	.	.	.	.	.	.	.	.	.	18	15	13	.	.	2	9	.	.	.	8	.	3	.	8	.	4	.	.	80
Digoin	.	.	.	.	.	.	.	.	.	3	3	15	17	7	.	1	5	7	.	.	1	12	.	3	.	5	.	4	.	.	85
Pierrefitte	.	.	.	.	.	.	.	.	.	3	4	11	6	7	.	3	3	7	1	.	.	11	.	3	2	7	.	4	.	.	72
Dompierre	.	.	.	.	.	.	.	.	.	2	3	13	5	8	.	3	5	7	1	.	1	9	.	4	2	5	1	2	1	.	72
Beaulon	.	.	.	.	.	.	.	.	.	4	4	13	4	9	.	1	3	8	0	.	.	13	.	.	6	5	.	3	.	.	73
Saint-Eusèbe	.	.	.	.	.	.	.	.	.	5	8	19	27	7	.	7	2	8	.	.	6	12	.	3	.	5	3	.	.	.	112
Autun (P. C.)	.	.	.	.	.	.	.	.	.	7	8	23	9	14	.	2	4	3	.	.	.	14	.	3	3	4	4	1	.	.	99
Arnay-le-Duc	.	.	.	.	.	.	.	.	.	6	7	.	16	5	.	4	1	3	.	.	5	10	.	5	.	3	5	.	.	1	71
Les Settons	.	.	.	.	.	.	.	.	.	14	8	32	.	25	0	8	18	12	1	.	.	20	.	1	8	1	.	8	.	.	156
Luzy (P. C.)	.	.	.	.	.	.	.	.	.	.	.	8	1	.	11	10	7	2	.	.	2	.	.	6	12	.	8	3	.	.	70
Decize	.	.	.	.	.	.	.	.	.	.	8	15	8	7	.	4	3	8	.	.	4	6	.	4	.	9	2	2	.	1	80
Nevers	.	.	.	.	.	.	.	.	.	4	6	12	.	.	.	5	.	6	.	.	2	10	.	2	4	3	1	2	.	.	57
Châtillon-en-B.	.	.	.	.	.	.	.	.	.	4	8	20	11	8	.	17	4	7	.	4	5	3	.	7	.	.	8	1	.	2	109
La Colancelle	.	.	.	.	.	.	.	.	.	5	9	13	.	17	.	7	6	6	.	.	2	13	.	.	6	3	.	7	.	.	94
Prémery	.	.	.	.	.	.	.	.	.	5	9	6	10	8	1	6	3	5	.	.	2	13	.	5	1	4	5	0	.	1	83
Bassin de l'Allier.																															
La Bastide	.	.	.	.	.	.	.	.	.	.	11	.	72	2	.	.	.	.	.	.	2	.	.	16	.	.	.	.	.	3	107
Mercoire	.	.	.	.	.	.	.	.	.	32	.	.	25	4	.	10	5	.	.	.	3	.	.	.	4	10	.	.	.	.	94
Langogne	.	.	.	.	.	.	.	.	.	3	.	18	20	8	.	1	.	.	.	.	2	.	1	2	3	8	.	.	.	.	67
Grandrieu	.	.	.	.	.	.	.	.	.	2	.	12	23	5	.	4	4	.	.	.	.	.	4	0	1	6	.	0	.	.	61
Saugues	.	.	.	.	.	.	.	.	.	.	2	4	9	.	.	3	.	.	.	.	3	4	6	.	4	5	.	.	.	.	40
Langeac	.	.	.	.	.	.	.	.	.	.	10	.	25	5	.	.	.	.	.	3	.	2	.	.	2	1	.	.	.	.	48
Murat	.	.	.	.	.	.	.	.	3	6	5	4	20	18	.	5	2	.	.	.	3	.	.	4	5	4	.	.	.	.	79
Massiac	.	.	.	.	.	.	.	.	.	10	.	11	.	.	.	3	.	.	.	.	.	.	.	.	.	3	.	.	.	.	27
Brioude	.	.	.	.	.	.	.	.	.	.	.	15	3	5	.	.	1	.	.	.	2	1	.	.	.	2	.	.	.	.	29
Ambert	.	.	.	.	.	.	.	.	.	1	1	21	13	12	.	0	.	.	.	.	3	2	.	.	0	3	.	1	.	.	57
Besse	.	.	.	.	.	.	.	.	.	10	12	10	20	15	8	15	15	.	.	12	.	.	3	7	.	6	3	.	.	.	136
Puy-de-Dôme (Obs.)	.	1	0	.	1	1	.	.	.	1	0	19	4	8	.	2	4	10	0	.	3	9	1	3	3	3	1	2	.	.	76
Clermont (Obs^{re})	.	.	.	.	.	.	.	.	.	0	2	8	1	5	.	.	.	0	.	.	1	2	.	3	1	4	1	1	.	.	29
Pontgibaud	.	.	.	.	.	.	.	.	.	2	3	11	5	6	.	3	2	1	.	.	2	3	.	4	1	1	.	.	.	2	46
Thiers	.	.	.	.	.	.	.	.	.	3	5	18	13	6	.	1	1	1	.	.	2	9	.	1	0	3	0	2	.	.	65
Saint-Clément	.	.	.	.	.	.	.	.	.	4	2	17	13	7	.	2	7	.	.	.	5	11	.	2	.	3	.	.	.	.	73
Vichy	.	.	.	.	.	.	.	.	.	2	4	17	8	11	.	1	4	1	.	.	4	9	.	4	.	9	.	2	.	.	76
Ébreuil	.	.	.	.	.	.	.	.	.	1	2	9	1	2	.	1	3	.	.	.	2	2	.	5	.	3	.	2	.	.	33
Bessay	.	.	.	.	.	.	.	.	.	.	.	10	7	6	.	.	4	2	.	.	.	10	.	.	.	.	.	.	8	.	47
Moulins (P. C.)	.	.	.	.	.	.	.	.	.	1	3	7	3	4	.	1	1	5	.	.	0	8	.	5	.	2	1	2	.	0	43

STATIONS.	1	2	3	4	5	6	7	8	9	10	11	12	13	14	15	16	17	18	19	20	21	22	23	24	25	26	27	28	29	30	TOTAL.
Bassin de l'Allier (suite).																															
Baleine	.	.	.	.	.	.	.	.	.	2	4	11	6	3	.	1	4	10	0	0	1	9	.	8	0	3	0	4	.	0	66
Franchesse	.	.	.	.	.	.	.	.	.	4	5	8	4	5	.	4	1	8	.	.	4	7	.	4	4	5	1	3	.	.	67
Bassin du Cher.																															
Auzances	.	.	.	.	.	.	.	.	.	6	1	12	4	.	.	7	2	1	.	.	6	3	.	6	3	2	1	.	.	.	54
Chénérailles	.	.	.	.	.	.	.	.	.	4	1	10	3	.	.	6	2	1	.	.	3	9	.	7	.	5	.	.	.	.	51
Chambon	.	.	.	.	.	.	.	.	2	.	5	.	4	.	1	1	1	.	.	.	9	.	2	5	4	.	.	.	.	2	36
Montluçon	.	.	.	.	.	.	.	.	.	2	2	2	6	.	.	3	3	.	.	.	6	.	.	11	8	.	4	.	.	3	50
Préveranges	.	.	.	.	.	.	.	.	.	11	3	3	2	8	.	.	6	5	.	.	3	9	.	4	5	5	.	5	.	.	69
Hérisson	.	.	.	.	.	.	.	.	.	.	14	2	5	.	3	6	2	.	.	4	3	.	5	5	.	.	3	.	.	3	55
Charenton	.	.	.	.	.	.	.	.	.	2	5	7	2	8	.	5	5	11	.	.	2	8	.	5	2	.	.	10	.	1	73
Morlac	.	.	.	.	.	.	.	.	.	.	3	5	6	5	.	6	3	9	.	.	3	9	.	10	1	3	.	.	.	1	64
Châteauneuf	.	.	.	.	.	.	.	.	.	1	.	.	.	.	6	6	6	3	1	.	0	14	.	3	4	1	4	.	.	.	49
Ourouer-les-B.	.	.	.	.	.	.	.	.	.	3	.	.	8	17	9	2	12	1	.	.	3	.	.	5	4	.	.	0	.	.	64
Bourges (E. N.)	.	.	.	.	.	.	.	.	0	4	7	3	7	0	3	9	1	2	.	0	14	2	.	6	1	.	2	0	.	1	61
Les Aix	.	.	.	.	.	.	.	.	.	3	.	.	14	6	8	4	5	4	.	.	9	4	.	4	3	.	.	.	.	.	64
St-Palais (La Rés.)	.	.	.	.	.	.	.	.	.	3	10	4	5	2	3	6	2	5	.	.	8	5	.	10	4	0	3	.	.	2	72
Mehun-s.-Yèvre	.	.	.	.	.	.	.	.	.	3	5	2	2	.	8	4	2	4	.	.	1	16	.	1	6	.	.	1	.	.	56
Vierzon (Le Briou)	.	.	.	.	.	.	.	.	2	.	6	1	7	2	6	4	7	6	.	.	3	17	.	5	.	.	.	3	.	1	71
Argent	.	.	.	.	.	.	.	.	6	4	.	4	.	6	.	.	4	10	.	.	.	15	.	.	.	9	.	.	5	.	63
Salbris	.	.	.	.	.	.	.	.	.	6	7	.	4	7	10	2	.	2	1	.	2	14	.	4	1	.	3	.	2	.	65
Romorantin	.	.	.	.	.	.	.	.	.	.	6	5	6	.	6	13	.	2	.	0	2	14	.	4	2	.	3	.	2	.	65
Mennetou-s.-Cher	.	.	.	.	.	.	.	.	.	6	8	.	13	7	8	7	3	.	.	.	18	8	.	7	.	.	2	.	.	3	90
Saint-Aignan	.	.	.	.	.	.	.	.	.	6	.	3	.	7	3	27	2	2	.	.	1	12	.	2	7	.	1	.	.	.	73
Montrichard	.	.	.	.	.	.	.	.	2	2	.	.	3	10	4	5	2	.	.	.	15	.	.	4	.	.	.	.	2	.	49
Bassin de l'Indre.																															
Sainte-Sévère	.	.	.	.	.	.	.	.	.	7	3	4	9	.	.	7	4	.	.	.	9	.	10	7	.	.	2	2	.	.	64
Châteauroux (St.a.)	.	.	.	.	.	.	.	.	1	2	4	2	9	0	6	9	3	5	.	.	8	.	.	8	.	.	3	.	.	1	58
Manthelan	.	.	.	.	.	.	.	.	.	.	2	.	12	8	12	6	.	.	.	.	15	.	.	.	.	.	.	.	.	.	55
Le Louroux	.	.	.	.	.	.	.	.	.	3	5	.	8	8	15	4	0	.	.	.	4	10	0	6	.	.	2	.	0	3	69
Azay-le-Rideau	.	.	.	.	.	.	.	.	.	.	19	.	2	.	19	.	2	1	.	.	19	.	.	.	.	.	5	.	3	5	75
Lignières	.	.	.	.	.	.	.	.	.	6	8	.	6	3	14	3	1	2	0	0	2	5	0	1	0	.	1	0	1	7	61
Rigny-Ussé	.	.	.	.	.	.	.	.	.	5	6	0	6	3	14	2	1	3	1	.	3	5	.	2	.	12	.	1	1	1	66
Bassin de la Creuse.																															
Felletin	.	.	.	.	.	.	.	.	.	.	3	23	.	.	2	3	1	1	.	.	3	18	.	1	1	3	0	.	.	.	61
Ahun	.	.	.	.	.	.	.	.	.	2	1	6	13	1	1	8	3	3	.	.	7	7	.	5	4	6	.	2	.	.	69
Boussac	.	.	.	.	.	.	.	.	7	2	2	10	0	.	5	4	2	.	.	5	6	.	7	5	0	2	1	.	1	1	60
Guéret (E. N.)	.	.	.	.	.	.	.	.	.	5	2	12	10	7	2	10	5	4	.	.	1	5	6	6	3	2	.	2	.	.	80
Bénévent	.	.	.	.	.	.	.	.	.	4	3	6	16	1	5	6	5	4	.	.	.	7	.	6	8	.	0	4	.	2	78
Bessines	.	.	.	.	.	.	.	.	.	9	3	2	15	9	4	15	2	4	.	.	.	.	.	5	8	.	.	2	.	.	80
Bellac	.	.	.	.	.	.	.	.	.	13	.	19	7	.	12	14	24	.	.	.	.	11	.	7	6	.	.	.	.	.	113
Magnac-Laval	.	.	.	.	.	.	.	.	.	10	2	5	9	6	9	18	3	3	1		0	8	.	11	3	2	.	2	.	2	94
La Souterraine	.	.	.	.	.	.	.	.	.	15	.	.	15	.	13	17	5	5	.	.	7	9	.	8	4	.	2	3	.	2	105
Dun-le-Paleteau	.	.	.	.	.	.	.	.	.	9	3	.	11	.	11	10	2	4	.	.	5	9	.	9	4	.	.	3	.	2	84
Saint-Benoît-du-S.	.	.	.	.	.	.	.	.	.	1	2	11	9	1	8	9	0	1	0	.	0	1	.	11	4	.	1	.	.	2	61
Barrou	.	.	.	.	.	.	.	.	.	3	3	.	7	9	12	14	1	2	.	.	1	1	9	8	.	.	2	.	.	3	75

STATIONS.	1	2	3	4	5	6	7	8	9	10	11	12	13	14	15	16	17	18	19	20	21	22	23	24	25	26	27	28	29	30	TOTAL.
Bassin de la Creuse (suite).																															
Abilly	.	.	.	.	.	.	.	.	.	3	2	0	8	7	22	6	.	2	0	.	1	7	.	11	2	.	1	2	0	2	76
Buxeuil	.	.	.	.	.	.	.	.	.	.	4	.	7	9	17	5	.	.	.	.	.	9	9	.	.	.	.	.	.	3	63
Bassin de la Vienne.																															
Eymoutiers	.	.	.	.	.	.	.	.	.	13	4	22	9	3	.	8	.	12	.	.	14	6	.	4	.	9	.	.	.	.	104
Pontarion	.	.	.	.	.	.	.	.	.	13	4	15	18	3	2	13	6	4	.	0	10	8	.	5	5	.	.	3	.	1	110
Saint-Léonard	.	.	.	.	.	.	.	.	.	12	4	9	16	.	.	.	15	4	.	.	5	5	.	4	4	.	.	2	.	2	82
Pierrebuffière	.	.	.	.	.	.	.	.	.	6	.	19	.	14	.	6	4	5	.	.	.	6	.	.	.	6	6	.	.	.	72
Oradour-s^{r}-Vayres	.	.	.	.	.	.	.	.	.	.	9	13	8	5	12	12	17	.	8	.	.	6	2	3	.	.	.	.	.	11	106
Limoges (C. M.)	.	.	.	.	.	.	.	.	.	11	5	13	12	1	5	12	3	3	1	1	1	5	.	6	3	.	.	1	.	6	89
Oradour-s^{r}-Glane	.	.	.	.	.	.	.	.	.	8	4	12	8	.	5	18	6	8	.	.	1	4	.	8	1	1	.	.	.	2	86
Rochechouart	.	.	.	.	.	.	.	.	.	8	5	12	9	4	7	12	2	2	.	.	.	4	.	8	.	.	.	1	.	1	75
Chabanais	.	.	.	.	.	.	.	.	.	6	6	13	10	6	10	23	4	5	.	.	1	2	.	10	2	.	.	.	.	1	99
Nouic	.	.	.	.	.	.	.	.	6	5	9	12	6	12	19	5	2	.	.	.	6	.	14	3	2	.	1	.	2	1	105
St-Vincent-la-Ch.	.	.	.	.	.	.	.	.	.	17	7	.	7	14	13	25	6	10	2	.	0	5	.	14	.	.	.	1	.	2	123
Lezay	.	.	.	.	.	.	.	.	.	13	7	8	7	17	20	19	4	7	1	.	.	.	.	19	0	.	.	1	.	2	125
Lussac-l.-Châteaux	.	.	.	.	.	.	.	.	.	5	4	3	11	8	15	9	1	3	.	.	.	7	.	12	0	.	.	.	.	3	81
Poitiers (P. C.)	.	.	.	.	.	.	.	.	.	18	5	4	7	12	16	5	.	.	1	.	3	.	.	.	.	.	1	.	.	.	72
Ménigoute	.	.	.	.	.	.	.	.	.	14	7	4	8	10	19	19	2	6	0	.	.	4	.	10	.	.	1	.	.	4	108
Parçay-sur-V.	.	.	.	.	.	.	.	.	.	3	.	.	11	8	10	.	3	.	.	.	12	.	.	9	.	.	.	.	.	7	63
Saint-Epain	.	.	.	.	.	.	.	.	.	2	3	.	4	5	13	2	2	4	1	.	7	8	1	6	1	.	1	.	1	4	65?
Bassin de la Loire, du Bec-d'Allier à Angers.																															
La Guerche	.	.	.	.	.	.	.	.	.	2	.	.	.	.	.	5	3	2	3	2	2	4	6	19	.	.	.	3	3	3	57
Cuffy	.	.	.	.	.	.	.	.	.	3	7	3	11	11	4	14	6	.	.	0	1	12	.	0	3	.	2	2	.	0	79
Givry	.	.	.	.	.	.	.	.	.	1	7	9	7	7	0	8	3	2	.	0	3	8	.	5	0	5	2	0	.	1	68
Sancerre	.	.	.	.	.	.	.	.	.	3	8	2	3	5	1	6	2	3	0	.	1	19	.	.	6	2	1	5	.	.	67
Saint-Satur	.	.	.	.	.	.	.	.	.	2	9	3	4	3	1	5	2	2	.	.	5	14	.	5	.	1	6	.	.	.	62
Léré	.	.	.	.	.	.	.	.	.	1	.	7	2	0	5	1	7	1	.	0	2	18	.	.	3	4	.	3	.	0	54
Gien	.	.	.	.	.	.	.	.	.	3	5	2	4	.	2	0	0	.	.	.	1	12	.	3	2	.	3	.	.	1	40
Grignon	.	.	.	.	.	.	.	.	.	7	10	.	5	1	8	2	.	1	.	.	6	10	.	3	1	.	3	.	.	2	59
Combreux	.	.	.	.	.	.	.	.	.	5	10	.	5	1	7	0	.	2	.	.	9	7	0	2	2	.	2	.	.	1	53
Orléans (P. C.)	.	.	.	.	.	.	.	.	.	7	7	.	5	2	11	1	.	1	.	.	7	3	.	1	4	.	1	.	.	2	52
La Motte-Beuvron	.	.	.	.	.	.	.	.	.	4	2	.	.	3	4	3	3	2	.	.	8	.	.	4	.	.	.	.	.	3	36
La Ferté St-Cyr	.	.	.	.	.	.	.	.	11	9	.	.	9	19	.	.	.	.	.	.	19	.	.	16	.	.	3	.	3	.	89
Contres	.	.	.	.	.	.	.	.	.	5	5	.	6	6	16	.	.	2	.	.	.	16	.	4	3	.	.	3	.	2	68
Ouzouer-le-Marché	.	.	.	.	.	.	.	.	.	4	7	.	4	5	9	1	.	.	.	.	2	3	.	.	2	.	1	.	.	4	42
Herbault	.	.	.	.	.	.	.	.	5	13	.	.	9	18	.	3	.	.	.	.	12	.	4	.	.	.	.	.	.	.	62
Blois (P. C.)	.	.	.	.	.	.	.	.	.	9	7	.	5	4	14	1	1	1	0	0	.	12	0	3	4	.	.	1	.	3	67
Villedomer	.	.	.	.	.	.	.	.	.	.	4	3	1	6	8	16	5	1	0	.	2	8	.	0	2	.	2	.	.	6	64
Beaumont-la-R.	.	.	.	.	.	.	.	.	.	6	9	.	11	.	2	12	7	1	0	0	0	8	8	1	1	.	4	.	3	.	73
Tours (C. M.)	.	.	.	.	.	.	.	.	2	3	0	.	18	2	11	8	.	1	.	.	8	2	.	2	.	.	1	.	4	2	62
Channay	.	.	.	.	.	.	.	.	.	5	9	.	7	6	14	8	0	2	1	0	1	4	0	.	.	.	0	.	3	10	70
Angers (J. d. Pl.)	.	.	.	.	0	.	.	.	2	7	2	0	5	6	9	2	1	0	0	0	1	0	0	.	0	0	0	0	2	4	41
La Baumette	.	.	.	.	.	.	.	3	3	4	.	6	6	3	2	1	0	.	.	1	.	.	.	.	.	.	.	.	3	4	36
Auverse	.	.	.	.	.	.	.	.	.	7	.	8	5	5	8	7	2	1	.	1	4	.	.	.	.	.	.	.	1	10	59

STATIONS.	1	2	3	4	5	6	7	8	9	10	11	12	13	14	15	16	17	18	19	20	21	22	23	24	25	26	27	28	29	30	TOTAL.
Bassin du Loir.																															
Janville	.	.	.	.	.	.	.	.	.	5	5	.	4	5	.	11	.	.	.	.	4	3	.	.	2	.	4	1	.	2	46
Voves	.	.	.	.	.	.	.	.	.	3	9	.	4	6	7	3	.	1	0	1	3	1	.	.	.	.	2	.	1	8	49
Orgères	.	.	.	.	.	.	.	.	.	5	8	.	5	5	4	2	.	.	.	.	5	4	.	.	0	.	3	.	3	5	48
Châteaudun	.	.	.	.	.	.	.	.	.	3	9	.	5	5	9	3	.	15	1	.	5	.	.	.	.	.	1	.	1	6	49
Bonneval	.	.	.	.	.	.	.	.	.	6	6	.	7	4	11	3	2	.	.	2	4	.	.	.	.	.	2	.	.	8	55
Authon-la-Pl.	.	.	.	.	.	.	.	.	.	4	11	.	6	2	13	2	2	2	2	.	1	.	.	.	.	.	2	.	1	7	55
Vendôme (P. C.)	.	.	.	.	.	.	.	.	.	3	6	.	6	5	9	2	.	1	.	.	5	3	.	.	1	.	.	2	.	10	53
Montoire	.	.	.	.	.	.	.	.	.	4	6	.	4	6	10	1	.	.	.	.	3	2	.	.	.	.	3	.	1	8	49
Savigny	.	.	.	.	.	.	.	.	.	5	9	.	5	3	7	3	2	2	2	.	6	2	.	.	.	.	3	.	0	8	57
Mondoubleau	.	.	.	.	.	.	.	.	.	6	.	.	16	.	13	.	.	.	.	.	.	.	5	.	.	.	.	4	.	6	50
Dissais-sur-C.	.	.	.	.	.	.	.	.	.	0	7	2	5	4	10	3	.	6	5	.	3	2	.	.	.	.	1	.	3	6	57
Pontvallain	.	.	.	.	.	.	.	.	.	4	2	.	5	7	.	1	.	.	1	.	.	.	.	.	.	.	3	.	4	.	27
La Flèche	.	.	.	.	.	.	.	.	.	2	9	.	3	3	9	2	1	.	1	.	2	1	.	.	.	.	.	.	3	9	45
Bassin de la Sarthe.																															
F^t d'Écouves (R. V.)	.	.	.	.	.	.	.	.	5	24	0	3	4	18	2	4	.	2	0	1	.	.	.	.	.	6	.	3	6	.	78
Forêt de Bourse	.	.	.	.	.	.	.	.	.	2	24	2	.	6	26	3	3	4	2	2	2	.	.	.	.	.	.	3	.	6	87
Mortagne	.	.	.	.	.	.	.	.	3	18	.	5	1	10	8	0	3	1	2	4	0	.	.	.	.	6	.	4	2	9	76
Forêt de Réno	.	.	.	.	.	.	.	.	.	3	15	1	5	2	7	8	.	3	.	.	5	.	.	.	.	.	5	.	1	6	61
Nogent-le-Rotrou	.	.	.	.	.	.	.	.	.	3	10	.	5	2	7	7	.	2	.	.	2	1	.	.	.	.	.	.	2	4	45
Thiron-Gardais	.	.	.	.	.	.	.	.	.	3	7	4	4	4	10	5	2	2	.	.	4	.	.	.	.	.	.	.	.	10	56
Bellême	.	.	.	.	.	.	.	.	.	3	.	0	3	.	11	11	1	3	2	0	4	.	0	.	.	.	4	.	1	7	51
Forêt de Perseigne	.	.	.	.	.	.	.	.	.	3	11	2	16	2	15	13	1	1	1	2	4	.	0	.	.	.	2	.	5	4	82
Alençon (C. M.)	.	.	.	.	.	.	.	1	4	4	17	.	7	5	15	1	1	1	.	5	.	1	.	.	.	.	4	.	3	5	74
St-Denis-s.-Sarthon	.	.	.	.	.	.	.	.	.	2	3	1	0	2	3	.	2	2	0	.	.	.	.	.	.	.	2	.	3	5	25
Villaines-la-Juhel	.	.	.	.	.	.	.	.	.	5	22	1	4	5	14	8	3	1	0	1	1	.	.	.	.	.	4	.	5	5	78
Bonnétable	.	.	.	.	.	.	.	.	.	.	10	.	.	1	6	5	.	.	1	.	2	1	.	.	.	.	1	.	1	7	35
La Ferté-Bernard	.	.	.	.	.	.	.	.	.	.	7	3	3	.	1	1	.	.	.	.	.	.	.	.	.	.	1	2	.	5	23
Sainte-Suzanne	.	.	.	.	.	.	.	.	3	25	1	6	1	12	9	3	2	1	1	3	.	.	.	.	.	2	.	4	9	0	82
Souligné-s.-Vallon	.	.	.	.	.	.	.	.	.	3	11	.	2	.	9	5	.	2	.	.	.	1	.	.	.	.	1	.	3	9	46
Le Mans (P. C.)	.	.	.	.	.	.	.	.	2	2	8	.	3	5	5	3	1	1	.	.	1	.	.	.	.	.	1	.	5	5	42
Connerré	.	.	.	.	.	.	.	.	.	4	9	.	5	1	6	.	4	1	.	.	.	.	.	.	.	.	2	.	.	9	41
Sablé	.	.	.	.	.	.	.	.	.	7	4	.	.	6	15	7	.	.	4	.	.	.	.	.	.	.	.	.	.	9	52
Tiercé	.	.	.	.	.	.	.	.	.	3	15	2	.	2	13	5	.	1	.	.	.	.	.	.	.	.	.	.	4	5	50
Bassin de la Mayenne.																															
Domfront	.	.	.	.	.	.	.	.	.	.	19	0	2	6	9	6	1	3	2	0	.	.	.	.	.	.	6	.	5	.	60
Forêt d'Andaines	.	.	.	.	2	3	.	.	5	.	22	12	2	.	12	.	5	4	.	4	10	.	.	.	.	.	3	.	2	.	86
Pré-en-Pail	.	.	.	.	.	.	.	.	.	3	6	.	3	3	18	9	.	1	2	1	.	.	.	.	.	.	3	2	3	6	58
Gorron	.	.	.	.	.	.	.	.	.	10	13	.	.	11	11	0	0	2	2	0	2	0	.	.	.	4	.	.	6	4	65
Ambrières	.	.	.	.	.	.	.	.	.	11	13	.	.	11	.	11	0	0	2	2	0	2	0	.	.	4	.	.	6	4	65
Mayenne (P. C.)	.	.	.	.	.	.	.	.	.	.	22	.	4	5	14	12	.	2	.	1	1	0	.	.	.	.	4	.	3	7	75
Ernée	.	.	.	.	.	.	.	.	2	8	11	.	8	15	11	.	1	1	.	1	0	0	.	.	.	0	2	.	2	5	67
Chailland	.	.	.	.	.	.	.	.	2	7	9	.	8	14	10	.	1	1	.	1	1	.	.	.	.	0	2	.	2	5	63
Bais	.	.	.	.	.	.	.	.	4	20	3	.	6	15	6	.	3	2	.	3	.	.	.	.	.	3	.	4	.	.	69
Montsûrs	.	.	.	.	.	.	.	.	.	5	14	1	4	1	14	6	.	1	1	1	2	.	.	.	.	.	2	.	4	7	62
Laval (E. N.)	.	.	.	.	.	.	.	.	2	9	12	.	6	8	9	.	2	1	.	1	0	.	.	.	.	.	1	0	5	4	62
Cossé-le-Vivien	.	.	.	.	.	.	.	.	.	3	15	1	4	3	7	3	.	.	1	.	3	.	.	.	.	.	0	.	2	6	49

STATIONS.	1	2	3	4	5	6	7	8	9	10	11	12	13	14	15	16	17	18	19	20	21	22	23	24	25	26	27	28	29	30	TOTAL.
Bassin de la Mayenne (suite).																															
Grez-en-Bouëre	.	.	.	.	.	.	.	.	.	3	20	.	5	5	10	2	.	0	1	1	1	0	.	.	.	.	0	.	3	9	61
Château-Gontier	.	.	.	.	.	.	.	.	.	4	14	.	3	.	4	1	.	.	.	.	.	.	.	.	.	.	.	.	.	5	31
St-Aignan-s.-Roë	.	.	.	.	.	.	.	.	.	3	16	1	5	9	8	4	1	1	1	0	3	.	.	.	.	.	.	.	3	6	61
Segré	.	.	.	.	.	.	.	.	3	.	15	.	.	.	.	.	.	.	.	.	.	.	.	.	.	.	.	.	.	.	18
Bassin de la Loire inférieure, rive droite.																															
Candé	.	.	.	.	.	.	.	.	.	4	21	1	4	5	5	4	0	2	0	.	1	1	.	.	.	.	.	.	4	6	58
Oudon	.	.	.	.	.	.	.	.	.	3	2	17	.	5	11	5	.	3	2	.	.	1	.	.	.	.	.	.	3	4	58
Joué-sur-Erdre	.	.	.	.	.	.	.	.	.	5	20	.	6	7	9	2	.	2	1	.	.	2	.	.	.	.	.	.	4	3	61
Nantes (Obsre)	.	.	.	.	.	.	.	.	.	10	18	0	6	9	6	2	.	2	0	.	1	0	.	.	.	.	2	.	2	4	62
Savenay (E. N.)	.	.	.	.	.	.	.	.	.	7	10	6	4	8	3	2	2	1	.	0	1	.	.	.	.	.	3	.	0	7	55
Saint-Nazaire	.	.	.	.	.	.	.	.	.	2	7	20	0	7	5	7	1	1	3	1	0	1	0	0	.	0	1	.	4	5	66
Bassin de la Loire inférieure, rive gauche; bassin de la Sèvre nantaise.																															
Secondigny	.	.	.	.	.	.	.	.	.	6	11	1	11	5	27	11	.	8	.	.	.	4	.	6	.	.	.	1	.	4	95
Parthenay (E. N.)	.	.	.	.	.	.	.	.	.	.	.	.	.	.	24	10	1	2	1	.	.	4	.	.	.	.	.	1	.	5	48
Les Aubiers	.	.	.	.	.	.	.	.	.	8	13	8	9	4	13	.	.	5	.	.	2	.	.	.	.	.	5	.	.	.	67
Fontevrault	.	.	.	.	.	.	.	.	.	6	7	.	.	5	6	.	7	7	.	.	.	.	.	.	.	.	.	7	7	3	56
Saumur	.	.	.	.	.	.	.	.	.	4	7	2	3	7	10	2	.	1	0	0	1	3	0	.	.	.	1	.	1	8	50
Ponts-de-Cé	.	.	.	.	.	.	.	.	1	4	6	0	4	1	13	3	1	0	0	0	1	0	0	.	.	0	1	0	3	5	43
Chemillé	.	.	.	.	.	.	.	.	.	20	.	8	.	.	21	2	.	.	.	.	.	.	.	.	4	.	.	.	.	6	61
Les Gardes	.	.	.	.	.	.	.	.	3	3	11	2	5	5	13	1	1	2	.	.	2	1	.	.	.	.	3	.	1	5	58
Cholet	.	.	.	.	.	.	.	.	.	6	.	.	7	6	13	21	.	.	.	.	.	10	.	.	.	.	2	.	3	.	68
Beaupréau	.	.	.	.	.	.	.	.	.	7	13	.	8	14	4	.	.	4	.	.	.	.	.	.	.	.	.	.	.	.	51
La Pommeraye	.	.	.	.	.	.	.	.	5	.	8	0	6	4	10	1	.	1	.	.	1	1	.	.	.	.	1	.	1	4	43
Champtoceaux	.	.	.	.	.	.	.	.	.	6	26	.	5	7	6	2	.	2	.	.	.	.	.	.	.	.	2	.	3	4	63
Tiffauges	.	.	.	.	.	.	.	.	.	5	10	3	12	9	8	2	1	1	.	.	.	.	.	.	.	4	3	.	.	.	58
Les Herbiers	.	.	.	.	.	.	.	.	.	9	19	3	9	4	23	7	1	2	1	.	0	2	0	.	.	.	1	.	4	5	91
Montaigu	.	.	.	.	.	.	.	.	.	8	15	3	10	2	23	1	.	2	1	0	0	1	.	.	.	.	3	.	4	3	76
Vieillevigne	.	.	.	.	.	.	.	.	.	7	12	9	4	2	15	11	.	2	.	.	.	.	.	.	.	.	2	.	11	3	79
Clisson	.	.	.	.	.	.	.	.	.	3	8	1	5	4	7	2	.	.	2	.	.	.	.	.	.	.	.	2	.	8	42
Vertou	.	.	.	.	.	.	.	.	.	8	7	2	4	8	.	.	.	.	.	.	.	.	.	.	.	.	.	.	3	.	32
Indret	.	.	.	.	.	.	.	.	.	10	18	1	8	9	11	1	0	1	0	0	1	0	.	.	.	.	2	.	2	4	68
BASSINS ENTRE LA LOIRE ET LA GIRONDE.																															
Bassins de la Vie, du Lay et de la Sèvre niortaise.																															
Pointe St Gildas	.	.	.	.	.	.	.	.	.	7	25	1	7	7	7	5	1	1	.	.	0	.	.	.	.	.	.	.	6	3	69
Pornic	.	.	.	.	.	.	.	.	.	5	13	1	8	7	11	3	2	.	.	.	.	.	.	.	.	.	7	.	3	8	69
Noirmoutiers	.	.	.	.	.	.	.	.	.	7	26	6	8	15	11	9	10	2	.	.	.	.	.	.	.	.	1	.	10	5	110
Ile d'Yeu	.	.	.	.	.	.	.	.	.	5	16	2	3	3	9	8	4	7	0	0	0	.	.	.	.	0	1	.	0	15	73
St-Gilles-s.-Vie	.	.	.	.	.	.	.	.	.	.	20	6	4	3	12	11	2	2	.	.	.	.	.	.	.	.	3	.	6	4	73
Les Sables-d'Olonne	.	.	.	.	.	.	.	.	0	2	10	1	5	3	13	15	3	3	.	0	1	1	.	.	.	.	1	0	7	3	68
Roche-s-Yon (E.N.)	.	.	.	.	.	.	.	.	.	7	15	3	9	4	26	15	2	4	1	0	1	0	.	.	.	.	1	0	4	3	95
Chantonnay	.	.	.	.	.	.	.	.	.	5	16	.	8	2	22	14	1	2	.	.	.	2	.	.	.	.	.	.	.	2	74
La Châtaigneraie	.	.	.	.	.	.	.	.	.	2	5	23	2	3	32	11	.	6	.	.	.	1	.	.	.	.	.	7	.	10	102
Longèves	.	.	.	.	.	.	.	.	.	4	8	1	8	7	17	14	2	4	1	.	.	2	.	1	.	.	1	0	1	9	81
Luçon	.	.	.	.	.	.	.	.	.	5	10	3	7	2	16	14	3	4	1	.	.	3	.	.	.	.	.	3	11	4	85

STATIONS.	1	2	3	4	5	6	7	8	9	10	11	12	13	14	15	16	17	18	19	20	21	22	23	24	25	26	27	28	29	30	TOTAL.
Bassins de la Vie, du Lay et de la Sèvre niortaise (suite).																															
Marans	.	.	.	.	.	.	.	.	.	3	8	8	7	7	14	15	1	5	0	.	.	2	.	3	.	.	0	.	1	5	81
Chantecorps	.	.	.	.	.	.	.	.	.	12	9	2	12	3	30	18	2	8	.	.	.	12	.	4	.	.	.	1	5	.	118
Viel-Pain	.	.	.	.	.	.	.	.	5	7	7	.	8	7	24	15	4	3	.	.	3	.	.	13	.	.	1	.	.	3	100
Sepvret	.	.	.	.	.	.	.	.	.	10	14	8	4	10	24	20	6	5	4	.	.	.	.	20	2	.	.	.	.	2	129
Niort	.	.	.	.	.	.	.	.	.	7	7	1	8	3	11	20	2	5	1	.	.	3	.	10	.	.	1	1	0	4	84
Fressines	.	.	.	.	.	.	.	.	.	12	7	.	9	10	15	24	21	5	5	1	.	.	10	9	1	.	1	.	0	0	130
Mauzé	.	.	.	.	.	.	.	.	.	8	7	2	8	6	12	14	3	4	.	.	.	2	.	9	.	.	.	3	.	4	82
Bazoin	.	.	.	.	.	.	.	.	.	6	6	2	10	7	10	20	2	4	0	.	.	3	.	5	.	.	1	.	1	4	81
La Rochelle (P. C.)	.	.	.	.	.	.	.	.	.	2	11	3	3	4	10	4	3	3	.	.	.	.	.	.	.	1	.	.	.	2	46
Bassin de la Charente.																															
Pte Saint-Mathieu	.	.	.	.	.	.	.	.	.	15	8	8	4	10	12	14	16	8	2	.	.	4	1	1	3	5	1	2	1	3	118
Montbron	.	.	.	.	.	.	.	.	.	2	7	.	13	23	9	17	7	10	.	.	.	1	.	.	2	.	.	2	1	.	94
Angoulême (P. C.)	.	.	.	.	.	.	.	.	.	7	6	12	9	3	8	22	7	5	.	.	.	.	.	14	3	.	.	.	.	3	99
Barbézieux	.	.	.	.	.	.	.	.	.	11	5	7	5	3	13	13	7	6	.	.	.	.	.	9	5	.	.	.	.	3	87
Jonzac	.	.	.	.	.	.	.	.	.	14	5	9	6	.	20	13	8	5	.	.	.	.	.	22	8	.	.	.	.	3	113
Cognac	.	.	.	.	.	.	.	.	4	5	17	5	3	12	31	8	3	8	.	.	.	.	0	3	.	.	.	.	.	3	113
Aigre	.	.	.	.	.	.	.	.	.	13	5	5	7	3	14	15	6	4	10	.	1	3	.	11	3	1	.	1	1	5	98
Ruffec	.	.	.	.	.	.	.	.	.	13	4	5	7	3	18	15	6	4	0	.	1	3	.	11	3	1	.	1	.	5	100
Chef-Boutonne	.	.	.	.	.	.	.	.	.	8	6	2	8	10	17	18	3	.	.	.	1	3	.	13	.	.	.	2	.	2	93
Chail	.	.	.	.	.	.	.	.	.	17	6	1	5	14	14	22	6	6	1	.	0	4	.	14	.	.	.	1	.	1	112
Vernoux-s-Bout	.	.	.	.	.	.	.	.	9	9	2	2	17	33	35	7	0	3	.	.	5	.	2	1	.	.	3	0	4	.	132
St-Jean d'Angely	.	.	.	.	.	.	.	.	11	3	3	3	10	12	9	2	1	.	.	.	.	.	13	.	.	.	.	.	.	.	67
Saintes	.	.	.	.	.	.	.	.	.	9	5	6	12	11	22	4	4	1	.	.	.	.	10	.	7	.	.	.	.	1	92
Rochefort	.	.	.	.	.	.	.	.	.	9	5	2	8	3	10	10	4	1	.	.	.	1	3	9	.	.	.	1	.	2	68
Ile d'Aix	.	.	.	.	.	.	.	.	.	8	10	2	6	3	7	12	4	3	1	.	.	.	.	3	.	.	.	.	.	5	64
Chassiron	.	.	.	.	.	.	.	.	.	4	10	9	9	2	8	8	3	2	.	.	.	2	.	3	.	.	.	4	1	6	71
BASSIN DE LA GIRONDE.																															
Bassin de la Dordogne.																															
Laqueuille	.	.	.	.	.	.	.	4	.	19	7	12	.	4	8	.	.	.	5	6	.	2	2	4	.	.	.	.	.	.	73
La Tour d'Auvergne	.	.	.	.	.	.	.	.	9	9	24	18	8	.	17	11	9	.	.	5	.	.	8	4	1	0	.	.	0	124
Église-Nve-d'Entr.	.	.	.	.	.	.	.	.	.	.	.	.	.	.	.	6	8	.	.	9	7	3	8	5	.	.	.	.	3	49
Ussel	.	.	.	.	.	.	.	.	6	10	21	11	5	1	9	6	4	1	.	10	2	.	6	2	1	0	3	.	.	98
Aurillac (E. N.)	.	.	.	.	.	.	.	.	8	11	22	10	.	.	9	15	.	.	.	.	.	.	.	.	1	2	.	.	.	79
Argentat	.	.	.	.	.	.	.	.	9	3	19	9	.	.	10	6	2	.	.	7	1	.	8	2	.	.	.	.	.	76
Beaulieu	.	.	.	.	.	.	.	.	7	2	22	2	3	.	4	11	4	.	5	.	1	.	7	1	1	.	.	.	.	70
Bretenoux	.	.	.	.	.	.	.	.	2	23	.	5	.	.	9	4	.	.	.	4	.	.	5	1	.	.	.	.	.	53
La Tronquière	.	.	.	.	.	.	.	.	.	17	20	10	3	.	17	13	10	.	.	13	.	.	3	.	3	1	.	.	.	110
Gourdon	.	.	.	.	.	.	.	.	4	11	13	.	.	.	4	.	.	.	.	4	.	.	6	.	.	.	.	.	.	42
Martel	.	.	.	.	.	.	.	.	9	17	4	11	3	6	7	5	.	.	.	4	.	.	9	3	.	.	.	.	.	78
Vayrac	.	.	.	.	.	.	.	.	11	9	15	14	2	2	6	4	.	.	.	3	.	.	9	.	.	.	.	.	.	65
Tulle (P. C.)	.	.	.	.	.	.	.	.	14	3	24	10	1	.	18	12	7	.	.	6	3	.	5	3	.	.	.	.	.	111
Brive	.	.	.	.	.	.	.	.	10	10	25	4	.	.	11	4	2	.	.	20	.	.	9	3	.	.	.	.	1	99
Périgueux (E. N.)	.	.	.	.	.	.	.	.	.	8	6	6	1	6	9	6	.	.	.	14	5	.	4	4	.	.	.	.	2	70
Blanzaguet	.	.	.	.	.	.	.	.	5	5	7	2	10	15	25	5	.	.	.	.	.	.	.	.	.	.	.	.	.	74
Montguyon	.	.	.	.	.	.	.	10	4	6	.	11	.	18	11	8	7	.	.	.	1	.	7	4	.	.	.	.	2	89
Les Églisottes	.	.	.	.	.	.	.	.	11	3	22	13	2	5	22	8	3	.	.	.	.	.	6	5	1	.	.	.	.	100

STATIONS.	1	2	3	4	5	6	7	8	9	10	11	12	13	14	15	16	17	18	19	20	21	22	23	24	25	26	27	28	29	30	TOTAL.
Bassin de la Dordogne (suite).																															
Coutras	.	.	.	.	.	.	.	.	.	6	2	22	9	0	6	23	7	3	.	.	0	.	.	5	5	0	.	.	.	1	88
Lussac	.	.	.	.	.	.	.	.	.	7	2	8	8	.	2	14	9	2	.	.	2	.	.	6	3	.	.	.	.	1	65
St-André-de-Cubz	.	.	.	.	.	.	.	.	.	8	3	.	7	.	3	21	8	.	.	.	.	2	.	7	5	.	.	.	.	.	65
Saint-Savin	.	.	.	.	.	.	.	.	.	12	3	8	6	2	15	15	4	.	.	.	.	.	.	7	6	0	.	.	1	0	79
Bassin du Lot.																															
Le Bleymard	.	.	.	.	.	.	.	.	.	2	2	4	32	5	.	4	.	4	2	.	3	4	.	.	7	5	.	.	.	.	74
Bagnols	.	.	.	.	.	.	.	.	.	4	.	.	18	6	.	8	3	.	.	.	4	6	1	.	3	4	1	.	.	.	59
Montmirat	.	.	.	.	.	.	.	.	.	1	.	18	3	11	.	5	6	2	.	.	4	.	.	2	2	4	1	.	.	.	59
Mende (P. C.)	.	.	.	.	.	.	.	.	.	.	.	15	26	.	.	14	.	.	.	.	.	.	.	10	.	13	1	.	.	.	79
Marvéjols	.	.	.	.	.	.	.	.	.	4	0	11	9	4	.	11	.	.	.	.	.	.	6	.	.	5	.	.	.	.	51
Cam-de-la-Roche	.	.	.	.	.	.	.	.	.	4	.	12	26	.	.	5	2	.	.	.	.	.	.	.	9	14	.	.	.	.	72
St-Chély-d'Apcher	.	.	.	.	.	.	.	.	.	2	0	13	19	8	.	8	4	.	.	.	2	3	.	2	.	3	.	.	.	.	65
Le Malzieu	.	.	.	.	.	.	.	.	.	.	15	20	3	4	.	2	2	.	.	.	.	.	.	.	.	.	.	.	.	.	46
Nasbinals	.	.	.	.	.	.	.	.	.	5	.	10	25	18	.	15	7	12	.	.	.	.	.	6	.	6	6	.	.	.	110
Espalion	.	.	.	.	.	.	.	.	.	8	.	11	10	3	.	10	10	8	.	1	5	1	.	.	.	2	3	.	.	.	72
Entraygues	.	.	.	.	.	.	.	.	.	1	.	24	12	2	.	12	12	4	.	.	.	1	.	.	.	1	.	.	.	.	69
Laguiole	.	.	.	.	.	.	.	.	.	5	.	6	6	3	.	10	12	4	.	.	.	.	.	.	2	1	1	.	.	.	50
Figeac (S. hy.)	.	.	.	.	.	.	.	.	.	3	21	2	4	3	1	7	4	.	.	2	6	.	1	.	.	.	4	.	.	.	58
La Capelle-M	.	.	.	.	.	.	.	.	.	5	17	13	.	.	.	5	7	2	.	.	4	.	.	5	1	.	.	.	.	.	59
Livernon	.	.	.	.	.	.	.	.	.	5	12	13	5	3	1	6	1	.	.	1	4	.	1	.	.	1	2	.	.	.	55
Limogne	.	.	.	.	.	.	.	.	.	5	8	14	5	.	.	9	3	.	.	1	7	.	5	.	1	.	.	.	.	.	58
Saint-Géry	.	.	.	.	.	.	.	.	.	12	35	10	8	.	6	22	.	11	4	.	.	8	.	.	.	.	.	.	.	.	116
Lauzès	.	.	.	.	.	.	.	.	.	5	20	10	5	8	.	7	4	1	.	.	2	1	.	3	.	1	.	.	.	.	67
Cahors (P. C.)	.	.	.	.	.	.	.	.	.	5	1	23	4	2	.	6	1	.	.	0	8	0	1	0	.	0	.	.	.	.	53
Puy-l'Évêque	.	.	.	.	.	.	.	.	.	13	18	23	9	8	6	5	3	.	.	.	.	.	5	3	.	.	.	.	.	.	93
Fumel	.	.	.	.	.	.	.	.	.	8	3	21	4	3	3	5	2	.	.	0	17	1	2	7	1	0	.	.	.	.	77
Montflanquin	.	.	.	.	.	.	.	.	.	4	4	16	4	3	.	5	2	.	.	.	7	.	2	7	1	.	.	.	.	.	55
Villeneuve	.	.	.	.	.	.	.	.	.	4	2	22	3	1	.	7	2	.	.	.	16	0	2	5	1	.	.	.	.	.	65
Monclar d'A	.	.	.	.	.	.	.	.	.	4	2	17	3	1	.	9	3	.	.	.	22	0	3	7	3	.	.	.	.	.	73
Bassins du Tarn et de l'Aveyron.																															
Pt-de-Montvert	.	.	.	.	.	.	.	.	.	1	3	.	60	13	.	1	6	7	.	.	.	.	0	3	9	15	3	.	.	.	121
Florac	.	.	.	.	.	.	.	.	.	6	.	5	21	5	.	2	4	.	.	.	.	2	1	3	3	6	.	.	.	.	58
Cassagnas	.	.	.	.	.	.	.	.	.	5	.	10	30	2	.	3	2	.	.	.	5	.	2	4	12	8	.	.	.	4	87
Meyrueis	.	.	.	.	.	.	.	.	.	3	.	6	7	3	.	2	5	.	.	.	1	.	.	3	.	.	.	.	.	.	30
Col-du-Marquairès	.	.	.	.	.	.	.	.	.	28	2	10	33	1	.	1	4	2	.	.	1	.	2	5	9	12	.	.	.	1	111
St-Sauveur-de-P.	.	.	.	.	.	.	.	.	.	.	.	.	26	.	.	.	12	.	.	.	.	.	.	.	.	.	8	.	.	.	46
Trèves	.	.	.	.	.	.	.	.	.	.	.	.	13	.	.	.	.	.	.	.	10	.	.	2	.	.	.	.	.	.	25
Le Massegros	.	.	.	.	.	.	.	.	.	2	.	4	20	3	.	.	14	1	.	.	1	3	.	2	.	6	.	.	.	.	57
Millau	.	.	2	.	.	.	.	.	.	.	.	2	6	.	.	3	.	.	.	7	.	.	2	.	.	4	2	.	.	.	28
La Cavalerie	.	.	.	3	.	.	.	.	.	.	.	5	7	.	.	3	1	.	.	4	5	.	3	.	.	2	.	.	.	5	38
Cornus	.	.	.	5	.	.	.	.	.	.	.	.	.	.	.	.	.	6	.	.	2	1	0	.	.	.	.	.	.	2	16
Le Cabaretou	.	.	.	36	.	.	.	.	.	.	.	.	.	.	.	7	.	.	.	10	.	.	6	.	.	.	5	.	.	.	64
Fraïsse	.	.	.	31	.	.	.	.	.	.	.	.	4	.	.	3	7	.	.	.	11	.	4	.	.	2	.	.	.	.	62
La Salvetat-d'A	.	.	.	20	.	.	.	.	.	2	.	.	.	.	.	5	12	.	.	.	4	6	1	.	.	.	9	.	.	.	59
Pradelles-Cab	.	.	.	5	.	.	.	.	.	.	.	3	.	.	.	.	5	.	.	.	7	2	7	.	2	2	.	.	.	.	33
Castres	.	.	.	.	.	.	.	.	.	0	.	2	.	.	.	1	2	.	.	.	6	.	5	0	.	4	1	.	.	.	21

STATIONS.	1	2	3	4	5	6	7	8	9	10	11	12	13	14	15	16	17	18	19	20	21	22	23	24	25	26	27	28	29	30	TOTAL.
Bassins du Tarn et de l'Aveyron (suite).																															
Alban	.	.	.	.	.	.	.	.	.	4	3	4	.	.	.	7	1	.	.	3	14	.	6	.	2	7	3	.	.	.	54
Villefranche-d'Av.	.	.	.	.	.	.	.	.	.	4	1	13	3	5	.	4	5	.	.	8	3	.	2	3	1	5	0	.	.	.	57
Naucelle	.	.	.	.	.	.	.	.	.	3	1	9	2	7	.	3	9	3	.	.	10	3	1	2	1	4	1	.	.	.	58
Carmaux	.	.	.	.	.	.	.	.	.	.	.	11	3	.	.	2	2	.	.	.	12	1	2	.	.	4	.	.	.	.	37
Albi (P. C.)	.	.	3	.	.	.	.	.	.	2	.	4	.	.	.	4	7	.	.	5	3	5	.	4	2	5	.	3	.	.	47
Lavaur	.	.	.	.	.	.	.	.	.	.	1	8	1	.	.	1	1	.	.	.	1	.	4	.	.	4	.	.	.	.	22
Caylus	.	.	.	.	.	.	.	.	.	3	1	15	2	6	.	4	3	3	.	.	13	2	1	3	2	2	0	.	.	.	61
Lalbenque	.	.	.	.	.	.	.	.	.	.	11	14	5	.	.	10	.	.	.	.	6	.	3	2	.	.	.	.	.	.	51
La Française	.	.	.	.	.	.	.	.	3	.	24	3	3	.	2	7	1	.	.	25	1	2	4	.	2	.	.	6	.	.	83
Bassin de la Garonne, cours supérieur, et affluents des Pyrénées.																															
Bélesta	.	.	.	.	.	.	.	.	.	.	.	9	12	.	.	.	.	.	.	.	.	9	.	.	.	12	10	.	.	.	52
Mirepoix	.	.	.	.	.	.	.	.	.	.	.	.	.	.	.	.	.	.	.	.	3	.	6	.	.	.	.	.	.	.	9
Foix (E. N.)	.	.	.	.	.	.	.	.	.	.	.	.	.	.	.	.	.	.	.	.	7	4	3	3	4	3	.	.	.	.	23
Villeneuve-Durfort	.	.	.	.	.	.	.	.	.	.	.	7	.	.	.	.	.	.	.	.	4	.	6	.	.	.	.	.	.	.	17
Royat	.	.	.	.	.	.	.	.	.	.	.	4	.	.	.	.	.	.	.	.	2	.	3	.	.	.	.	.	.	.	9
Izaut-de-l'Hôtel	.	.	.	.	.	.	.	.	.	.	.	12	3	.	.	.	.	.	.	.	2	2	2	.	.	.	5	.	.	.	27
Toulouse (Obs^{re})	.	.	.	0	.	.	.	.	.	.	2	9	1	.	.	1	.	.	.	.	.	2	3	.	.	5	.	.	.	.	23
Bassin de la Garonne (R. G.) au-dessous de Toulouse; bassins du Gers et de la Baïse; bassin de la Gironde.																															
Lannemezan	.	.	.	.	.	.	.	.	.	.	.	9	.	.	.	.	.	.	.	.	1	1	5	.	1	1	0	.	.	.	18
Castelnau-Magnoac	.	.	.	.	.	.	.	.	.	.	8	13	.	.	.	.	.	.	.	.	.	.	3	.	.	.	2	.	.	.	26
Trie	.	.	.	.	.	.	.	.	.	.	.	20	6	.	.	.	.	.	.	.	11	.	.	21	9	.	.	.	.	.	67
Miélan	.	.	.	.	.	.	.	.	.	1	.	16	5	.	1	.	2	.	.	.	7	1	7	2	.	2	.	.	.	.	44
Masseube	.	.	.	.	.	.	.	.	.	.	0	14	4	.	.	1	.	.	.	.	3	.	7	1	.	2	.	.	.	.	32
Lombez	.	.	.	.	.	.	.	.	.	.	.	15	5	.	.	.	.	.	.	.	3	.	8	.	.	3	.	.	.	.	34
Mirande	.	.	.	.	.	.	.	.	.	.	.	8	10	.	.	.	.	.	.	.	.	.	3	7	5	4	.	.	.	.	37
Auch (P. C.)	.	.	.	.	.	.	.	.	.	.	.	8	6	.	.	1	.	.	.	.	.	.	3	2	.	1	.	.	.	.	21
Canals	.	.	.	.	.	.	.	.	.	.	3	12	9	.	.	.	.	.	.	.	3	.	5	.	.	3	.	.	.	.	35
Beaumont	.	.	.	.	.	.	.	.	.	1	2	18	5	5	.	1	3	.	.	.	1	.	6	2	0	3	0	.	.	.	47
Vic Fézensac	.	.	.	.	.	.	.	.	.	2	4	21	2	4	.	3	.	.	.	.	3	.	4	0	2	.	.	.	.	.	45
Eauze	.	.	.	.	.	.	.	.	.	15	.	6	.	.	4	3	.	.	.	.	.	8	3	3	4	.	.	.	.	.	47
Condom	.	.	.	.	.	.	.	.	.	.	.	25	.	.	6	4	1	.	.	.	.	.	5	6	3	4	.	.	.	.	55
Lectoure	.	.	.	.	.	.	.	.	.	.	.	30	7	1	.	3	.	.	.	.	.	.	7	.	.	.	.	.	.	.	48
Montcuq	.	.	.	.	.	.	.	.	.	4	12	10	3	1	1	6	2	.	.	.	11	.	3	1	.	.	.	.	.	.	54
Agen (P. C.)	.	.	.	.	.	.	.	.	2	1	20	3	8	.	6	2	.	.	0	0	0	4	3	1	1	.	.	.	.	1	52
La Réole	.	.	.	.	.	.	.	.	.	2	.	6	.	.	2	1	.	.	.	.	2	1	.	7	3	0	.	.	.	.	24
Sauveterre	.	.	.	.	.	.	.	.	.	5	2	8	4	.	.	11	5	.	.	.	0	.	.	5	4	.	.	.	1	.	45
Budos	.	.	.	.	.	.	.	.	.	4	1	14	2	.	2	10	10	1	0	.	2	0	1	6	4	0	.	.	.	0	57
Bordeaux (Obs^{re})	.	.	0	.	0	.	.	.	.	4	1	9	6	.	4	12	4	0	0	.	2	1	0	6	6	0	.	0	.	1	58
Saint-Julien	.	.	.	.	.	.	.	.	.	13	4	.	13	5	9	7	15	1	.	.	.	.	.	9	8	.	.	5	.	.	89
Royan	.	.	.	.	.	.	.	.	.	2	5	8	10	9	11	8	3	3	.	.	.	.	.	9	.	.	.	.	.	1	69
La Coubre	.	.	.	.	.	.	.	.	.	4	7	7	6	3	5	8	3	2	1	.	.	.	.	9	.	.	.	.	.	2	57
BASSINS ENTRE LA GIRONDE ET LES PYRÉNÉES.																															
Petits bassins entre la Gironde et l'Adour.																															
Saint-Nicolas	.	.	.	.	.	.	.	.	.	12	6	7	13	15	22	12	6	6	.	.	.	.	3	12	1	.	1	.	.	4	117
Hourtin	.	.	8	3	4	.	.	.	.	.	.	.	.	3	6	16	3	2	10	2	.	.	.	.	.	.	1	1	2	5	64

STATIONS.	1	2	3	4	5	6	7	8	9	10	11	12	13	14	15	16	17	18	19	20	21	22	23	24	25	26	27	28	29	30	TOTAL.
Petits bassins entre la Gironde et l'Adour (suite).																															
Moutchic	.	.	.	.	.	.	.	.	.	23	2	20	5	2	12	15	6	2	.	1	.	3	.	4	8	.	4	2	.	3	113
Le Porge	.	.	.	.	.	.	.	.	.	11	1	5	10	1	13	16	6	1	.	2	0	2	0	9	6	0	1	0	.	2	86
Arès	.	.	.	.	.	.	.	.	.	8	.	12	8	2	8	8	12	.	.	1	.	2	.	10	3	.	8	.	.	3	85
Piquey	.	.	.	.	.	.	.	.	.	6	0	4	5	1	10	9	6	0	0	1	0	1	0	6	6	.	1	0	.	3	60
Audenge	.	.	.	.	.	.	.	.	.	5	1	14	7	2	8	7	8	1	.	1	.	.	.	10	6	.	.	1	.	2	73
La Salie	.	.	.	.	.	.	.	.	.	.	4	5	10	3	5	15	.	.	.	.	2	1	2	7	5	1	9	1	.	3	72
Arcachon (C. M.)	.	.	.	.	.	.	.	.	.	5	1	19	8	.	12	7	5	1	0	1	0	0	1	10	5	0	1	1	.	3	80
Belin	.	.	.	.	.	.	.	.	.	5	1	17	6	.	3	11	6	1	.	1	1	0	2	5	7	0	.	.	.	2	68
Pissos	.	.	.	.	.	.	.	.	.	5	2	27	5	.	3	12	7	.	.	.	1	2	5	2	8	1	.	.	.	3	83
Bassin de l'Adour.																															
Pic du Midi (Obs.)	.	.	.	1	.	.	.	.	.	.	5	4	14	8	3	.	1	.	.	2	1	5	1	4	4	2	.	.	.	.	56
Bagnères-de-Big	.	.	.	.	.	.	.	.	.	.	.	19	2	.	.	.	.	.	.	.	2	4	5	2	2	3	.	.	.	2	41
Lourdes	.	.	.	.	.	.	.	.	.	.	17	5	.	.	.	.	.	.	.	.	.	5	9	2	3	2	.	.	.	.	43
Peyranère	.	.	.	.	.	.	.	.	.	.	.	26	.	13	.	15	.	.	.	.	.	.	.	48	.	13	5	.	.	.	120
Urdos	.	.	.	.	.	.	.	.	.	0	18	2	29	18	6	2	.	.	.	.	0	11	17	14	22	2	.	.	.	.	141?
Gélan	.	.	.	.	.	.	.	.	.	.	.	10	13	10	8	.	.	.	.	.	.	.	10	15	13	5	.	.	.	3	87
Laruns	.	.	.	.	.	.	.	.	.	.	.	19	12	8	.	3	.	.	.	.	.	5	.	13	6	3	.	.	.	.	69
Bedous	.	.	.	.	.	.	.	.	.	.	.	18	12	.	.	1	.	.	.	.	.	4	10	10	13	5	.	.	.	.	73
Tarbes (P. C.)	.	.	.	.	.	.	.	.	.	.	27	.	4	.	.	.	.	.	.	.	3	11	.	3	2	.	.	.	.	2	52
Villecomtal	.	.	.	.	.	.	.	.	.	.	.	8	2	.	.	.	.	.	.	.	5	.	3	5	.	4	.	.	.	.	27
Maubourguet	.	.	.	.	.	.	.	.	.	.	.	20	4	.	.	.	2	.	.	.	6	.	7	.	10	.	.	.	.	.	49
Lescar (E. N.)	.	.	.	.	.	.	.	.	.	.	22	4	4	.	1	3	.	.	.	2	.	5	5	8	8	7	.	.	.	13	81
Pau (château)	.	.	.	.	.	.	.	.	.	.	22	.	1	.	.	1	.	.	.	.	2	1	2	4	2	2	.	.	2	1	40
Oloron	.	.	.	.	.	.	.	.	.	.	.	29	.	3	.	.	.	.	.	.	3	5	8	4	4	1	.	.	.	8	68
Mauléon	.	.	.	.	.	.	.	.	.	5	29	.	.	.	.	.	.	.	.	.	10	9	.	14	.	.	.	.	12	2	81
St-Jean-Pied-de-P.	.	.	.	.	.	.	.	.	.	4	22	2	.	.	.	.	.	.	3	.	6	14	1	19	2	.	.	.	6	1	80
Orthez	.	.	.	.	.	.	.	.	.	.	1	26	3	.	.	8	3	.	.	8	8	.	12	3	6	1	.	.	.	7	86
Riscle	.	.	.	.	.	.	.	.	.	.	.	23	2	.	.	5	2	.	.	.	.	.	10	.	7	2	.	.	.	1	52
Cazaubon	.	.	.	.	.	.	.	.	.	.	2	4	3	.	.	4	2	.	.	.	.	.	3	5	4	.	.	.	.	.	27
Mont-de-Marsan	.	.	.	.	.	.	.	.	.	.	0	30	4	.	.	9	7	.	.	.	0	.	9	13	6	0	.	.	.	0	80
Saint-Sever	.	.	.	.	.	.	.	.	.	1	1	31	3	.	.	11	11	.	.	0	2	0	10	12	4	.	.	.	.	4	93?
Tartas	.	.	.	.	.	.	.	.	.	4	2	20	8	.	.	9	7	.	.	1	1	2	9	6	4	0	.	.	.	4	77
Dax (P. C.)	.	.	.	.	.	.	.	.	.	6	1	21	5	.	.	17	9	.	.	.	2	1	14	6	3	0	.	.	.	4	88
Peyrehorade	.	.	.	.	.	.	.	.	.	.	.	17	.	.	.	18	6	.	.	.	.	.	15	18	4	.	.	.	.	6	85
Biarritz (sémaph.)	.	.	.	.	.	.	.	.	.	.	.	36	1	.	.	6	4	.	.	.	.	3	.	2	4	1	.	.	.	14	71

VERSANT DE LA MÉDITERRANÉE.

BASSINS ENTRE LES PYRÉNÉES ET LE RHÔNE.

Bassins du Tech, de la Tet et de l'Agly.																															
Col de la Quillane	.	.	1	.	.	.	.	.	.	.	11	.	27	.	.	.	.	.	.	1	.	2	2	.	.	.	.	.	.	.	44
Montlouis (C. M.)	.	.	.	2	.	.	.	.	.	.	12	.	18	.	.	.	.	.	.	14	.	.	16	.	3	.	.	.	.	.	65
La Preste	.	.	.	19	.	.	.	.	.	.	.	.	23	.	.	.	.	.	.	14	.	.	.	.	.	.	11	.	.	.	67
Prats-de-Mollo	.	.	10	4	.	.	.	.	.	.	.	.	10	.	.	.	.	.	.	6	.	3	.	.	.	4	.	.	.	.	37
Céret	.	.	.	13	.	.	.	.	.	.	.	.	9	.	.	.	.	.	.	7	.	2	.	.	.	5	.	.	.	.	36
Prades	.	.	.	3	2	.	.	.	.	.	.	.	.	.	.	.	.	.	.	.	7	.	.	.	.	.	.	.	.	.	12

STATIONS.	1	2	3	4	5	6	7	8	9	10	11	12	13	14	15	16	17	18	19	20	21	22	23	24	25	26	27	28	29	30	TOTAL.
Bassins du Tech, de la Tet et de l'Agly (suite).																															
Vinça	.	.	.	5	.	.	.	.	.	.	.	1	0	.	.	.	.	.	.	15	.	.	3	.	.	.	.	.	.	.	25
Caudiès-de-St-Paul	.	.	.	3	.	.	.	.	.	.	.	1	.	.	.	.	.	.	.	5	.	7	2	.	2	.	.	.	.	.	20
Le Soler	.	.	.	30	.	.	.	.	.	.	.	.	.	.	.	.	.	.	.	36	.	.	6	.	.	.	.	.	.	.	73
Perpignan (Obsre)	.	.	.	14	0	.	.	.	.	.	.	.	.	.	.	.	.	.	.	32	0	2	1	.	1	1	.	.	.	.	51
Estagel (C. M.)	.	.	.	9	.	.	.	.	.	.	.	.	.	.	.	.	.	.	.	.	48	.	4	1	.	.	.	.	.	.	62
St-Laurent de la S.	.	.	.	15	.	.	.	.	.	.	.	.	.	.	.	.	.	.	.	21	.	.	3	.	.	.	.	.	3	.	43
Le Barcarès	.	.	.	16	.	.	.	.	.	.	.	.	.	.	.	.	.	.	.	29	.	2	1	.	7	2	.	.	.	.	57
Port-Vendres	.	.	.	11	1	.	.	.	.	.	.	.	.	.	.	.	.	.	.	.	14	.	0	.	6	4	.	.	.	.	36
Cap Béar (ph.)	.	.	11	4	0	.	.	.	.	.	.	.	.	.	.	.	.	.	.	19	.	0	.	.	7	4	.	.	.	.	45
Banyuls	.	.	.	12	3	2	.	.	.	.	.	.	.	.	.	.	.	.	.	.	28	.	.	.	.	9	7	.	.	.	61
Bassin de la Sègre.																															
Col de Puymorens	.	.	.	.	.	.	.	.	.	.	8	5	.	.	.	.	.	.	.	4	3	3	2	.	.	.	.	.	.	.	25
Angoustrine	.	.	.	.	.	.	.	.	.	.	10	.	40	.	.	.	.	.	.	8	.	13	4	4	2	.	.	.	.	.	81
Bourg-Madame	.	.	.	.	.	.	.	.	.	.	5	.	11	.	.	.	.	4	.	.	.	5	4	2	.	.	.	.	.	.	31
Bassin de l'Aude.																															
Le Bousquet	.	.	.	.	.	.	.	.	.	.	1	7	.	.	.	.	.	.	.	2	.	2	.	.	.	.	.	.	.	.	11
Mérial	.	.	.	2	.	.	.	.	.	.	.	4	11	.	.	.	.	.	.	4	1	1	.	.	1	1	.	.	.	.	25
Espezel	.	.	.	.	.	.	.	.	.	.	2	2	6	.	.	.	.	.	.	3	.	3	.	2	1	0	.	.	.	.	18
Les Fanges	.	.	.	.	.	.	.	.	.	.	6	.	.	.	.	.	.	.	.	3	.	4	.	.	.	.	.	.	.	.	13
Monthaut (h. b.)	.	.	5	.	.	.	.	.	.	.	3	.	.	.	.	.	.	.	.	9	3	9	.	3	2	.	.	.	.	.	33
Monthoumet	.	.	.	11	.	.	.	.	.	.	.	.	.	.	.	.	.	.	.	6	.	4	4	0	1	.	.	.	.	.	26
Castillon	.	.	.	.	.	.	.	.	.	.	2	.	.	.	.	.	.	.	.	3	.	4	7	.	2	.	.	.	.	.	18
Montlaur	.	.	.	5	.	.	.	.	.	.	.	.	.	.	.	.	.	.	.	4	.	5	.	.	1	.	.	.	.	.	14
Moux	.	.	.	18	.	.	.	.	.	.	.	.	.	.	.	.	.	.	.	.	.	.	.	.	.	.	.	.	.	.	18
Barbaira	.	.	1	2	.	.	.	.	.	.	.	.	.	.	.	.	.	.	.	3	.	6	.	.	2	3	.	.	.	.	17
Carcassonne (C. M.)	.	.	0	2	.	.	.	.	.	.	.	.	.	.	.	.	.	.	.	2	.	3	1	.	1	0	.	.	.	.	9
Lasbordes	.	.	.	.	.	.	.	.	.	.	.	.	.	.	.	.	.	.	.	.	.	2	.	.	.	.	.	.	.	.	2
Lespinassière	.	.	.	15	.	.	.	.	.	.	.	.	.	.	.	6	.	.	.	8	3	7	9	.	4	.	.	.	.	.	50
Caunes (h. b.)	.	.	.	.	.	.	.	.	.	.	.	.	.	.	.	.	.	.	.	7	.	5	5	.	.	.	.	.	.	.	18
Bassins de l'Orb, de l'Hérault, du Lez et du Vidourle.																															
Saint-Pons	.	.	.	39	.	.	.	.	.	.	.	.	.	.	.	5	.	.	.	12	.	.	7	.	.	.	6	.	.	.	69
Le Poujol	.	.	14	18	.	.	.	.	.	5	.	.	3	.	.	.	.	.	.	15	.	4	4	16	2	1	.	.	.	.	82
Saint-Gervais	.	.	.	.	30	.	.	.	.	.	.	.	.	.	4	.	.	.	.	.	.	.	15	.	.	.	.	.	.	.	49
Bédarieux	.	.	.	.	.	.	.	.	.	.	.	.	.	.	.	.	.	.	.	.	.	11	23	.	.	20	.	.	.	.	54
L'Escandolgue	.	.	.	6	.	.	.	.	.	.	.	.	5	.	.	.	2	.	.	2	.	.	1	.	3	11	.	.	.	1	31
Lodève	.	.	.	9	.	.	.	.	.	.	.	.	6	.	.	.	.	.	.	.	.	.	3	.	8	21	.	.	.	2	49
Le Caylar	.	.	.	.	.	.	.	.	.	.	.	14	9	.	.	.	.	.	.	.	.	.	.	.	2	13	.	.	.	.	38
Blandas	.	.	.	4	.	.	.	.	.	.	.	.	11	8	.	.	.	.	.	.	4	.	.	.	.	36	.	.	.	.	63
Le Vigan	.	.	.	.	.	.	.	.	.	.	.	8	.	.	.	.	.	.	.	3	.	.	.	.	.	.	.	.	.	.	11
Valleraugue	.	.	.	.	.	.	.	.	.	.	.	20	64	.	.	.	.	.	.	.	.	.	6	4	5	3	.	.	.	.	102
Saint-Bauzille	.	.	.	.	.	.	.	.	.	.	.	5	8	.	.	.	.	.	.	.	10	.	.	4	7	10	.	.	.	.	44
Nîmes (E. N.)	.	.	.	.	.	.	.	.	.	.	.	.	4	.	.	.	.	.	.	.	12	.	5	7	15	33	.	.	.	2	76
Lunel	.	.	.	.	.	.	.	.	.	.	.	.	.	.	.	.	.	.	.	.	9	.	4	.	53	38	.	.	.	6	110
Montpellier (E. N.)	.	.	.	2	.	.	.	.	.	.	1	.	.	.	.	.	.	.	.	.	29	.	.	2	.	74	3	.	.	1	112

STATIONS.	1	2	3	4	5	6	7	8	9	10	11	12	13	14	15	16	17	18	19	20	21	22	23	24	25	26	27	28	29	30	TOTAL.
Bassin de l'Orb, de l'Hérault, du Lez et du Vidourle (suite).																															
St-Mathieu-de-Tr..	.	.	.	.	.	.	.	.	.	.	.	.	.	.	.	.	.	.	.	10	.	.	.	.	51	.	.	.	.	.	61
Plateau de Valène..	.	.	.	.	.	.	.	.	.	.	1	.	8	.	.	.	.	.	.	3	12	.	3	4	6	14	.	.	.	.	51
Gignac.....	.	.	20	.	.	.	.	.	.	.	.	.	.	.	.	.	.	.	.	.	4	.	.	2	.	14	.	.	.	,	40
Cette (P.C.).....	.	.	.	15	.	.	.	.	.	.	.	.	.	.	.	.	.	.	.	.	14	1	1	.	.	28	.	.	.	.	59
Agde.....	.	.	.	22	.	.	.	.	.	.	.	.	.	.	.	.	.	.	.	.	26	3	3	.	.	10	5	.	.	.	69
Béziers.....	.	.	.	31	.	.	.	.	.	.	.	.	.	.	.	.	.	.	.	.	6	3	.	.	.	26	.	.	.	.	66
Capestang.....	.	.	32	.	.	.	.	.	.	.	.	.	.	.	.	.	.	.	.	.	9	.	.	14	.	.	.	.	.	.	55
BASSIN DU RHÔNE.																															
Bassin de la Saône supérieure.																															
Miélin.....	.	.	.	.	.	.	.	.	.	16	11	22	23	17	.	28	5	12	.	.	17	13	.	3	.	9	.	.	.	.	176
Belfahy.....	.	.	.	.	.	.	.	.	.	34	12	12	8	39	2	33	12	8	10	.	.	27	6	4	3	3	5	2	.	.	221
Villersexel.....	.	.	.	.	.	.	.	.	.	7	26	1	43	3	14	2	2	0	.	.	26	.	2	4	4	3	12	2	.	.	150
Montbozon.....	.	.	.	.	.	.	.	.	.	8	1	24	4	48	2	8	2	3	.	.	.	3	.	4	4	3	9	2	.	.	125
Marnay.....	.	.	.	.	.	.	.	.	.	6	1	31	2	43	1	13	3	5	.	.	.	23	.	4	3	4	6	1	.	.	146
Chaumercenne....	.	.	.	.	.	.	.	.	.	8	5	32	33	10	7	4	.	3	.	.	3	22	.	3	.	7	3	.	.	.	140
Conflandey.....	.	.	.	.	.	.	.	.	.	6	2	4	25	0	.	8	4	.	.	.	22	.	.	7	.	7	3	.	.	.	88
Saint-Remy.....	.	.	.	.	.	.	.	.	.	6	4	24	28	15	0	.	10	1	.	.	5	12	.	6	.	5	1	.	.	.	117
Plombières.....	.	.	.	.	.	.	.	.	.	9	3	32	28	8	4	17	.	.	.	.	7	4	.	3	3	2	5	.	.	.	125
Xertigny.....	.	.	.	.	.	.	.	.	.	5	3	11	5	25	.	.	.	.	.	.	.	21	.	.	.	.	2	.	.	.	72
Monthureux-s.-S..	.	.	.	.	.	.	.	.	.	4	4	16	.	33	.	.	4	.	.	.	.	17	.	.	8	2	3	3	.	.	94
Fontenoy-le-Ch...	.	.	.	.	.	.	.	.	.	3	3	12	6	33	.	0	4	3	.	.	.	22	1	.	5	2	1	1	.	.	97
Montdoré.....	.	.	.	.	.	.	.	.	.	4	3	21	1	42	1	.	5	2	.	.	.	23	.	.	6	2	3	1	.	.	114
Villars-le-Pautel...	.	.	.	.	.	.	.	.	.	3	7	17	34	4	.	4	2	1	.	.	15	6	.	5	1	3	1	.	.	2	105
Bourbonne-les-B..	.	.	.	.	.	.	.	.	.	6	11	16	1	32	2	.	2	6	.	.	.	8	.	.	7	4	2	2	.	.	99
La Ferté-s-Amance	.	.	.	.	.	.	.	.	.	4	6	22	.	34	.	.	5	.	3	.	.	5	.	.	10	.	4	2	.	.	95
Jussey.....	.	.	.	.	.	.	.	.	.	6	3	31	4	40	6	.	6	3	.	.	.	19	1	1	5	0	1	.	.	.	126
Chalindrey.....	.	.	.	.	.	.	.	.	.	3	5	22	6	34	.	0	8	7	.	.	.	17	0	1	5	3	3	2	0	1	117
Villegusien.....	.	.	.	.	.	.	.	.	.	3	6	21	.	44	.	.	6	5	.	.	.	16	.	.	9	3	0	.	5	.	118
Vaux-s.-Aubigny..	.	.	.	.	.	.	.	.	3	6	22	4	22	.	.	4	2	.	.	.	19	.	.	2	.	3	7	.	.	.	94
Is-sur-Tille.....	.	.	.	.	.	.	.	.	.	2	9	13	41	2	.	1	1	.	.	.	14	3	.	7	.	2	3	.	.	0	98
St-Seine-l'Abbaye..	.	.	.	.	.	.	.	.	.	.	5	14	4	17	.	.	10	.	.	.	.	14	.	3	8	2	.	5	.	0	82
Sombernon.....	.	.	.	.	.	.	.	.	.	5	16	11	.	.	.	8	3	0	.	.	12	1	.	5	.	1	.	.	.	.	62
Dijon (P. C.).....	.	.	.	.	.	.	.	.	.	5	15	13	40	.	.	2	.	1	0	.	12	5	.	4	.	3	1	.	1	.	102
Vonges (poud^le^)...	.	.	.	.	.	.	.	.	.	10	2	30	17	30	.	.	5	2	.	.	3	.	23	3	3	3	.	.	.	.	131
Auxonne.....	.	.	.	.	.	.	.	.	.	6	2	29	13	25	.	4	3	4	.	.	1	16	.	2	1	4	1	.	.	.	110
St-Jean-de-Losne.	.	.	.	.	.	.	.	.	.	8	20	14	28	8	.	3	.	3	.	.	12	5	.	3	.	2	1	.	.	.	109
Bassin de la Saône inférieure, au-dessous du confluent du Doubs.																															
Beaune.....	.	.	.	.	.	.	.	.	2	3	14	18	29	5	.	5	7	.	.	.	14	.	.	4	1	3	1	.	.	.	106
Lons-le-S. (E. N.).	.	.	.	.	.	.	.	.	.	10	0	42	38	42	.	4	5	26	2	.	1	26	.	15	4	11	2	.	.	.	227
Bourg.....	.	.	.	.	.	.	.	.	.	12	23	24	7	15	.	2	.	5	.	.	2	8	1	3	5	9	1	.	.	.	117
Belleville.....	.	.	.	.	.	.	.	.	.	5	2	29	4	30	.	1	4	3	.	.	.	12	.	1	.	3	4	.	.	.	98
Trévoux.....	.	.	.	.	.	.	.	.	.	11	5	30	46	.	.	3	2	.	.	.	7	.	.	1	2	6	.	.	.	.	113
Tarare.....	.	.	.	.	.	.	.	.	.	1	7	19	21	18	.	2	2	.	.	.	2	2	.	.	.	7	.	2	.	.	83
Mont-Verdun.....	.	.	.	.	.	.	.	.	.	6	2	38	.	52	.	1	2	2	.	.	2	6	.	1	0	8	6	.	.	.	126
L'Arbresle.....	.	.	.	.	.	.	.	.	.	2	4	27	9	14	.	.	2	1	.	.	3	2	.	.	1	7	.	.	.	.	72
Ste-Foy-l'Argent...	.	.	.	.	.	.	.	.	.	9	5	23	6	25	.	6	2	5	.	.	5	6	.	2	.	8	7	.	.	.	109

STATIONS.	1	2	3	4	5	6	7	8	9	10	11	12	13	14	15	16	17	18	19	20	21	22	23	24	25	26	27	28	29	30	TOTAL.
Bassin du Doubs.																															
Mouthe	.	.	.	.	.	.	.	.	10	4	43	1	64	2	11	15	22	.	.	.	18	1	5	21	4	6	.	.	.	.	227
Pontarlier (P. C.)	.	.	.	.	.	.	.	.	.	12	6	19	12	60	3	4	12	9	.	.	4	14	.	17	5	4	5	2	.	.	188
Pont-de-Roide	.	.	.	.	.	.	.	.	.	12	.	39	.	48	.	5	3	.	.	.	.	22	.	10	5	.	7	.	4	.	157
Belfort	.	.	.	.	.	.	.	.	.	4	7	.	1	8	6	9	1	.	.	.	.	11	3	.	2	.	4	.	.	.	57
Montbéliard	.	.	.	.	.	.	.	.	.	5	7	24	3	34	.	12	.	3	.	.	0	19	.	6	3	7	3	.	.	.	126
Fort de Planoise	.	.	.	.	.	.	.	.	.	4	2	36	.	40	22	20	10	.	.	.	.	27	4	3	1	.	6	.	.	.	175
Besançon (Obs.)	.	.	.	.	.	.	.	.	.	9	5	32	39	16	7	10	1	4	.	.	3	20	.	5	1	11	2	.	.	.	165
Chailluz	.	.	.	.	.	.	.	.	.	3	9	.	44	11	19	7	.	9	.	.	3	2	.	4	.	3	1	.	.	.	116
Ornans	.	.	.	.	.	.	.	.	.	3	3	15	20	94	3	5	4	6	.	.	.	27	.	7	6	7	5	.	.	.	207
Levier	.	.	.	.	.	.	.	.	4	6	36	40	21	10	.	28	15	.	.	.	20	8	11	10	.	9	1	.	.	.	219
Bassin du Rhône proprement dit, cours moyen.																															
Mélan	.	.	.	.	.	.	.	.	.	3	0	29	.	20	.	4	10	18	.	.	0	18	.	4	22	.	7	.	.	.	136
Chamonix	.	.	.	.	.	.	.	.	.	7	8	17	.	17	1	4	6	16	.	.	.	.	.	12	4	0	10	.	.	.	102
Sallanches	.	.	.	.	.	.	.	.	.	3	2	26	11	.	6	8	10	.	.	.	.	9	.	12	14	.	4	.	.	.	105
Bonneville	.	.	.	.	.	.	.	.	.	4	1	3	3	11	1	13	1	3	.	.	.	7	4	26	2	6	.	.	.	.	85
Annemasse	.	.	.	.	.	.	.	.	.	3	1	32	1	42	.	15	2	2	.	.	1	6	.	5	56	0	4	.	.	.	172
Gex	.	.	.	.	.	.	.	.	.	8	2	5	10	14	5	5	13	11	.	.	.	3	10	28	16	12	4	.	.	.	143
Cruseilles	.	.	.	.	.	.	.	.	.	8	1	36	.	33	.	16	6	10	4	.	.	14	.	12	45	2	13	.	.	.	200
Annecy	.	.	.	.	.	.	.	.	.	.	12	40	8	21	3	12	7	8	.	.	1	14	.	18	28	. 2	2	.	.	.	176
Leschaux	.	.	.	.	.	.	.	.	.	5	6	6	.	24	.	.	.	25	.	.	.	15	.	7	14	.	.	.	.	.	102
Rumilly	.	.	.	.	.	.	.	.	.	7	6	33	.	31	1	12	6	.	.	.	.	10	.	17	30	9	0	.	.	.	163
Albens	.	.	.	.	.	.	.	.	10	.	3	38	.	33	.	10	.	10	.	.	1	8	.	18	14	10	.	.	.	.	155
Chambéry	.	.	.	.	.	.	.	.	.	9	4	33	.	19	.	4	9	7	.	.	1	6	1	14	24	0	5	.	.	.	136
Lhuis	.	.	.	.	.	.	.	.	.	6	.	12	.	25	.	.	.	7	.	6	.	.	7	.	20	37	.	.	.	.	120
Belley	.	.	.	.	.	.	.	.	.	11	.	17	24	24	9	14	11	12	.	.	.	.	4	.	2	16	.	.	3	.	147
Hauteville	.	.	.	.	.	.	.	.	.	8	2	1	4	10	3	.	11	6	.	.	.	.	4	3	2	15	.	.	3	3	75
Nantua	.	.	.	.	.	.	.	.	.	14	35	5	20	25	7	7	4	10	.	2	10	.	.	15	5	18	.	.	.	.	177
Neuville-sur-Ain	.	.	.	.	.	.	.	.	.	16	3	43	24	34	7	6	1	3	.	.	5	6	.	10	7	12	1	4	.	.	182
Montluel	.	.	.	.	.	.	.	.	.	8	4	33	32	53	.	.	.	3	.	.	4	7	.	4	8	15	.	.	.	.	171
Lyon (Tête-d'Or)	.	.	.	.	.	.	.	.	.	5	3	33	1	61	.	0	1	2	.	.	3	6	.	2	0	8	8	.	.	.	133
St-Genis-Laval (Obre)	.	.	.	.	.	.	.	.	.	4	2	40	2	68	.	.	0	1	.	.	2	3	0	2	0	9	6	0	.	.	139
St Romain-en-Gal.	.	.	.	.	.	.	.	.	.	6	5	46	5	76	0	.	3	.	1	.	2	.	1	.	0	24	6	.	.	.	175
Yzieux	.	.	.	.	.	.	.	.	.	1	10	17	29	5	.	1	1	.	.	.	3	2	1	0	2	8	.	.	.	2	81
La Valla	.	.	.	.	.	.	.	.	.	1	.	27	6	35	.	.	1	2	.	.	3	5	.	2	1	9	3	.	.	.	95
Mt Pilat	.	.	.	.	3	.	.	.	.	0	35	.	129	.	.	.	5	.	.	.	.	.	.	.	43	21	.	.	.	.	236
Bassin de l'Isère.																															
Mégève	.	.	.	.	.	.	.	.	.	20	.	18	5	15	.	17	.	13	.	.	.	7	6	3	3	8	9	.	.	.	124
Beaufort	.	.	.	.	.	.	.	.	.	8	6	22	.	24	.	.	24	17	.	.	.	13	.	9	2	.	9	.	.	.	134
Mt Gilbert (fort)	.	.	.	.	.	.	.	.	.	35	17	5	6	10	.	5	22	.	.	.	.	3	5	9	5	.	.	.	.	.	121
Sainte-Foy	.	.	.	.	.	.	.	.	.	12	14	25	.	2	6	5	7	9	.	.	.	5	2	5	.	.	11	.	.	.	104
Bessans	.	.	.	.	.	.	.	.	.	5	.	5	.	34	.	2	.	.	.	.	.	.	.	6	6	.	.	.	.	.	58
Modane	.	.	.	.	.	.	.	.	.	4	.	12	2	45	2	.	.	1	.	.	.	1	.	.	.	5	2	.	.	.	74
L'Esseillon (fort)	.	.	.	.	.	.	.	.	.	.	.	.	43	29	.	.	.	.	.	.	.	.	.	.	.	.	.	.	.	.	72
Bozel	.	.	.	.	.	.	.	.	.	6	.	15	.	6	2	1	13	.	.	.	.	5	4	4	0	.	6	.	.	.	63
Saint-Jean de Maur.	.	.	.	.	.	.	.	.	.	6	.	19	21	12	.	6	.	1	.	.	.	5	5	.	.	2	.	.	.	.	77
Saint-Jean d'Arves.	.	.	.	.	.	.	.	.	.	5	1	26	11	31	.	2	7	.	.	.	.	3	4	4	2	1	5	.	.	.	102
La Mûre	.	.	.	.	.	.	.	.	.	5	12	.	2	2	.	.	4	.	.	.	.	4	7	10	2	10	5	.	.	.	63

STATIONS.	1	2	3	4	5	6	7	8	9	10	11	12	13	14	15	16	17	18	19	20	21	22	23	24	25	26	27	28	29	30	TOTAL.
Bassin de l'Isère (suite).																															
Grenoble (E. N.)..	.	.	.	.	.	.	.	.	.	4	.	36	1	9	.	6	2	2	.	.	.	6	7	3	2	5	3	.	.	.	85
La Tronche.....	.	.	.	0	.	.	.	0	.	5	.	38	5	9	.	6	1	4	0	0	3	3	7	5	1	10	1	.	0	0	99
Bassin de la Durance.																															
Mont-Genèvre....	.	.	.	.	.	.	.	.	.	7	.	8	.	22	.	.	.	.	.	.	.	.	.	23	.	4	.	.	.	.	64
Aiguilles.....	.	.	.	.	.	.	.	.	.	.	1	25	20	10	10	.	.	.	.	.	.	15	20	15	15	.	.	.	.	.	131
Chorges.....	.	.	.	.	.	.	.	.	.	.	9	.	12	7	3	.	.	.	.	.	.	.	7	10	6	.	.	.	.	.	54
Gap (P. C.).....	.	.	.	.	.	.	.	.	.	4	7	39	3	42	4	.	3	.	.	.	.	.	3	27	38	10	12	.	.	.	192
Veynes.....	.	.	.	.	.	.	.	.	.	3	4	15	7	24	.	7	3	.	.	.	.	1	1	16	5	18	5	.	.	.	109
Faucon.....	.	.	.	.	.	.	.	.	.	5	.	20	70	.	.	.	.	.	.	.	.	.	40	25	10	30	.	.	.	.	200
Serres.....	.	.	.	.	.	.	.	.	.	9	11	.	39	.	15	.	.	.	.	.	.	.	10	20	7	3		.	.	.	114
Orpierre.....	.	.	.	.	.	.	.	.	.	.	.	.	48	.	2	.	.	.	.	.	.	.	20	18	11	9	.	.	.	.	108
Laragne.....	.	.	.	.	.	.	.	.	.	7	10	.	57	.	10	.	.	.	.	.	.	.	17	20	16	4	.	.	.	.	141
Sisteron.....	.	.	.	.	.	.	.	.	.	1	12	37	20	80	2	18	.	.	.	.	.	.	1	25	12	25	5	.	.	.	238
St-Etienne-les-Orgues	.	.	.	.	.	.	.	.	1	.	1	18	7	23	2	.	.	.	.	.	1	1	.	21	3	42	2	.	.	.	121
Forcalquier.....	.	.	.	.	.	.	.	.	.	.	2	8	4	8	.	.	.	.	.	.	1	.	5	6	1	22	2	.	.	.	59
Manosque.....	.	.	.	.	.	.	.	.	.	.	10	.	.	.	.	.	.	.	.	.	.	15	10	.	20	.	.	.	.	.	55
La Garde.....	.	.	.	.	.	.	.	.	.	.	15	6	4	.	2	.	.	.	.	5	.	12	13	.	26	.	.	.	.	.	83
Apt.....	.	.	.	.	.	.	.	.	.	.	5	.	6	2	1	.	.	.	.	.	.	.	.	.	14	.	13	1	.	.	42
Mirabeau.....	.	.	.	.	.	.	.	.	.	.	1	4	1	1	.	.	.	.	.	.	7	4	.	.	13	11	4	.	.	.	46
Pertuis.....	.	.	.	.	.	.	.	.	.	1	3	.	1	.	.	.	.	.	.	9	.	5	1	0	10	4	.	.	.	.	34
Venelles.....	.	.	.	.	.	.	.	.	.	.	.	5	.	.	.	.	.	.	.	.	6	.	4	2	9	3	1	.	.	.	30
Cavaillon.....	.	.	.	.	.	.	.	.	2	1	3	4	5	.	.	.	.	.	.	12	.	4	23	.	24	4	.	.	.	.	82
Bassins de l'Ardèche, de la Cèze et du Gard; petits bassins de la rive droite du Rhône.																															
Privas (E. N.)....	.	.	.	.	.	.	.	.	.	.	.	3	59	3	4	.	.	.	.	.	.	.	4	23	32	23	.	.	.	.	149
Montpezat.....	.	.	.	.	.	.	.	.	.	2	14	17	145	9	8	6	.	.	.	.	1	0	2	9	20	12	.	.	.	2	249
Prévenchères.....	.	.	.	.	.	.	.	.	.	1	6	19	51	8	.	.	.	1	.	4	.	.	3	4	6	17	.	.	.	1	121
Villefort	.	.	.	.	.	.	.	.	.	1	5	27	87	3	.	.	.	.	.	.	0	.	2	10	15	29	.	.	.	2	181
Mâlons	.	.	.	.	.	.	.	.	.	.	20	.	44	.	3	.	.	.	.	4	.	7	3	28	17	.	.	.	.	.	126
Vialas.....	.	.	.	.	.	.	.	.	.	.	5	18	45	13	.	.	.	3	.	.	3	.	.	10	7	21	.	.	.	.	125
Bessèges.....	.	.	.	.	.	.	.	.	.	4	15	.	21	.	.	.	.	.	.	.	6	.	16	23	8	.	.	.	.	5	98
La Grande-Combe.	.	.	.	.	.	.	.	.	.	.	.	.	54	.	.	.	.	.	.	6	.	.	6	60	.	.	.	.	.	.	126
Collet-de-Dèze....	.	.	.	.	.	.	.	.	.	0	4	19	38	3	.	.	.	.	.	.	4	.	0	12	13	20	.	.	.	1	114
Barre.....	.	.	.	.	.	.	.	.	.	2	2	9	31	4	.	3	.	.	.	.	.	2	2	3	6	3	.	.	.	10	77
St-Étienne-V.-F...	.	.	.	.	.	.	.	.	.	1	3	13	24	1	.	0	.	.	.	.	3	.	.	8	6	20	.	.	.	1	80
Lasalle.....	.	.	.	.	.	.	.	.	.	.	2	8	24	.	.	.	.	.	.	7	.	.	.	8	.	25	.	.	.	.	74
Alais.....	.	.	.	.	.	.	.	.	.	.	.	18	.	3	.	.	.	.	.	10	.	.	9	8	44	.	.	.	.	3	95
Lédenon.....	.	.	.	.	.	.	.	.	.	.	.	.	.	.	.	.	.	.	.	.	3	.	.	90	.	.	.	.	.	.	93
Uzès.....	.	.	.	.	.	.	.	.	.	.	.	.	8	.	.	.	.	.	.	.	.	5	.	.	16	3	43	.	.	.	75
Bassin du Rhône proprement dit, cours inférieur.																															
Valence (E. N.)...	.	.	.	.	.	.	.	.	.	4	.	30	5	10	.	.	.	.	.	.	.	.	8	29	27	29	.	.	.	.	142
Livron.....	.	.	.	.	.	.	.	.	.	3	.	24	2	23	.	3	.	.	.	.	.	.	20	37	34	2	.	.	.	.	148
Beaufort.....	.	.	.	.	.	.	.	.	3	.	22	3	10	.	.	1	.	.	.	1	.	1	16	20	24	4	.	.	.	.	105
Die.....	.	.	.	.	.	.	.	.	5	.	18	.	12	7	.	1	.	.	.	.	.	.	15	5	10	2	.	.	.	.	75
Châtillon.....	.	.	.	.	.	.	.	.	.	.	.	17	.	20	.	.	2	.	.	.	.	1	.	12	.	.	14	.	.	.	67
Jansac.....	.	.	.	.	.	.	.	.	.	6	.	33	3	20	.	2	6	.	.	.	.	1	1	11	1	16	2	.	.	.	102

STATIONS.	1	2	3	4	5	6	7	8	9	10	11	12	13	14	15	16	17	18	19	20	21	22	23	24	25	26	27	28	29	30	TOTAL.
Bassin du Rhône proprement dit, cours inférieur (suite).																															
Beaurières	.	.	.	.	.	.	.	.	.	1	1	26	20	7	0	3	.	.	.	.	.	1	9	7	.	12	4	.	.	.	92
Rosans	.	.	.	.	.	.	.	.	.	3	3	11	.	.	.	15	.	.	.	.	.	.	21	5	14	3	.	.	.	.	76
Valréas	.	.	.	.	.	.	.	.	.	2	17	.	17	.	.	.	.	.	.	.	0	.	20	10	11	9	.	.	.	.	86
Lapalud	.	.	.	.	.	.	.	.	.	1	.	.	10	2	.	.	.	.	.	.	.	.	6	6	39	.	.	.	.	.	64
Orange	.	.	.	.	.	.	.	0	.	0	9	.	2	.	.	.	.	.	.	2	.	.	21	5	6	33	.	.	.	.	78
Malaucène	.	.	.	.	.	.	.	.	.	4	.	7	1	.	.	2	.	.	.	.	1	.	2	14	.	17	3	.	.	.	51
Savoillans	.	.	.	.	.	.	.	.	.	7	.	11	8	10	.	.	1	.	.	.	.	4	2	43	2	15	5	.	.	.	108
Mt Ventoux (Obsre)	.	.	.	.	.	.	.	.	.	12	7	5	15	18	9	2	2	.	.	.	7	2	13	57	13	17	5	.	.	.	185
Sault	.	.	.	.	.	.	.	.	.	1	.	10	5	10	0	.	.	.	.	.	2	.	8	14	2	14	2	.	.	.	68
Saint-Christol	.	.	.	.	.	.	.	.	.	.	.	13	14	24	.	.	.	.	.	.	3	.	97	4	34	1	.	.	.	.	190
Murs	.	.	.	.	.	.	.	.	.	.	.	8	.	0	.	.	.	.	.	.	.	.	.	34	.	12	.	.	.	.	54
Carpentras	.	.	.	.	.	.	.	.	.	0	.	1	1	.	.	.	.	.	.	.	2	1	1	15	.	12	1	.	.	.	34
Avignon (E. N.)	.	.	.	.	.	.	.	0	.	.	0	2	1	.	.	.	.	.	.	.	4	.	.	14	.	25	.	.	.	.	47
Beaucaire	.	.	.	.	.	.	.	.	.	.	.	3	.	.	.	.	.	.	.	13	5	.	11	.	55	4	.	.	.	.	91
Saint-Remy	.	.	.	.	.	.	.	.	.	.	.	4	.	.	.	.	.	.	.	17	1	.	4	15	.	38	2	.	.	.	81
Arles	.	.	.	.	.	.	.	.	1	.	1	1	2	.	.	.	.	.	.	1	29	.	6	3	10	47	2	.	.	.	103
Sainte-Marie	.	.	.	.	.	.	.	.	.	.	.	.	.	.	.	.	.	.	.	.	46	.	.	2	.	108	1	.	.	.	157
RÉGION DE NICE.																															
Petits bassins entre le Rhône et les Alpes.																															
Pélissanne	.	.	.	.	.	.	.	.	.	3	1	.	1	.	.	.	.	.	.	.	11	.	1	3	1	9	1	.	.	.	31
Cornillon	.	.	.	.	.	.	.	.	.	5	.	.	3	.	.	.	.	.	.	.	26	2	.	2	.	12	.	.	.	.	50
Saint-Chamas	.	.	.	.	.	.	.	.	5	.	.	.	2	.	.	.	.	.	.	.	19	.	.	.	.	18	2	.	.	.	46
Port-de-Bouc	.	.	.	.	.	.	.	.	2	.	.	.	.	.	.	.	.	.	.	.	8	.	.	.	15	1	.	.	.	.	26
Aix (C. M.)	.	.	.	.	.	.	.	.	.	.	.	3	1	1	.	.	.	.	.	.	5	.	1	.	.	10	.	.	.	.	21
Saint-Antonin	.	.	.	.	.	.	.	.	.	5	.	.	.	.	.	.	.	.	.	.	.	.	.	.	.	25	15	.	.	.	45
Le Grand-Sambuc	.	.	.	.	.	.	.	.	.	.	1	4	1	4	.	.	.	.	.	.	5	.	3	2	1	24	3	.	.	.	48
Trets	.	.	.	.	.	.	.	.	.	.	.	.	.	10	.	.	.	.	.	.	4	.	.	.	.	23	.	.	.	.	37
Marseille (Obsre)	.	.	.	.	.	.	.	.	.	.	.	.	.	.	.	.	.	.	.	.	12	.	3	.	4	8	.	.	.	.	27
La Ciotat	.	.	.	.	.	.	.	.	.	.	.	.	.	.	.	.	.	.	.	.	6	.	3	.	6	7	.	.	.	1	23
Cap Sicié (sémaph.)	.	.	.	.	.	.	.	.	.	3	.	1	.	3	.	.	.	.	.	.	8	1	2	3	.	19	6	.	.	.	46
Toulon (Obsre)	.	.	.	.	.	.	.	.	.	0	0	1	1	5	.	.	.	.	.	.	38	.	5	1	9	16	6	.	.	.	82
Hyères	.	.	.	.	.	.	.	.	0	.	.	4	1	1	3	.	.	.	.	.	10	.	4	1	15	25	1	.	7	.	72
Draguignan (E. N.)	.	.	.	.	.	.	.	.	.	.	6	13	8	11	.	.	.	.	.	10	.	.	3	13	4	23	8	.	.	1	99
Cannes (P. C.)	.	.	.	.	.	.	.	.	.	.	.	25	.	18	5	4	.	.	.	6	22	.	8	6	47	7	.	.	.	.	148
Nice (Obs.)	.	.	.	.	.	.	.	.	.	.	.	33	3	19	4	5	.	.	.	.	3	17	.	13	15	25	4	.	.	.	141
Villefranche (phare)	.	.	.	.	.	.	.	.	.	.	.	20	15	14	2	8	.	.	.	.	.	14	.	7	13	29	4	.	.	.	126
CORSE.																															
Ajaccio (E. N)	.	.	.	.	.	.	3	.	0	14	4	.	4	25	10	.	.	.	.	14	.	8	10	4	3	.	.	.	.	4	103
Bastia	.	1	.	.	.	.	.	.	.	.	.	.	.	3	1	.	.	.	.	.	.	13	2	10	3	3	.	5	.	.	41
Ile Sanguinaire	.	.	.	.	.	.	.	5	.	.	3	8	.	.	19	3	.	.	.	.	15	5	5	20	7	2	.	.	.	.	92

OBSERVATIONS DU MOIS DE DÉCEMBRE 1891.

STATIONS.	1	2	3	4	5	6	7	8	9	10	11	12	13	14	15	16	17	18	19	20	21	22	23	24	25	26	27	28	29	30	31	TOTAL.
VERSANT DE LA MER DU NORD.																																
BASSINS DU RHIN, DE LA MEURTHE ET DE LA MOSELLE.																																
Col de Bussang...	1	.	10	2	2	.	1	4	1	7	15	10	.	22	25	21	10	1	0	.	.	.	.	.	.	5	4	7	16	46	26	237
Cornimont.....	.	.	15	.	.	.	.	9	8	26	.	8	.	48	29	28	4	.	.	.	.	.	.	.	.	4	3	11	13	51	34	291
Basse-sur-le-Rupt.	2	.	9	1	1	.	0	5	0	2	11	8	.	29	19	24	4	1	.	.	.	.	.	.	.	4	3	7	6	35	26	197
Dommartin-les-R..	1	.	.	13	.	.	.	3	.	7	10	5	6	24	17	14	.	.	.	.	.	.	.	.	.	7	6	.	16	22	14	165
Retournemer.....	.	.	14	.	.	.	.	12	1	7	30	10	.	45	16	23	13	2	.	.	.	.	.	.	.	5	5	6	25	45	32	291
La Hardalle.....	1	.	4	.	0	.	0	6	1	3	14	7	.	33	13	19	8	2	0	.	.	.	.	.	.	5	0	3	7	31	27	184
Saulcy-s.-M.....	.	3	.	.	.	.	4	.	3	7	6	.	22	17	12	5	.	.	.	.	.	.	.	.	1	.	2	11	17	19	14	144
Bruyères.....	5	.	8	.	.	.	.	.	.	8	7	7	.	21	7	13	6	.	.	.	.	.	.	.	.	5	1	3	24	26	34	175
Épinal.....	1	7	.	1	.	.	2	1	3	5	7	.	3	16	9	11	.	.	.	.	.	.	.	.	2	.	4	14	16	16	2	120
Lerrain.....	.	.	12	2	.	.	.	6	.	6	.	6	7	12	6	14	6	2	.	.	.	.	.	.	.	3	2	1	9	28	28	150
Charmes.....	.	2	3	2	.	.	.	4	.	.	.	4	6	5	3	4	0	.	.	.	.	.	.	.	4	.	.	.	3	11	13	65
Rambervillers.....	1	5	.	0	0	.	.	2	1	3	3	5	2	20	10	12	3	.	.	.	.	.	.	.	.	1	.	4	5	16	13	106
Saint-Dié.....	.	5	.	1	.	.	.	5	.	12	.	8	7	28	6	15	.	.	.	.	.	.	.	.	5	.	4	.	13	25	14	148
Provenchères.....	.	.	4	0	.	.	.	4	.	4	9	9	7	31	17	17	3	1	.	.	.	.	.	.	.	.	.	3	11	29	28	179
Senones.....	.	.	5	1	.	.	1	7	2	3	3	8	2	17	7	18	3	.	.	.	.	.	.	.	.	1	2	3	19	21	28	151
Vexaincourt.....	.	.	.	9	.	.	1	4	1	4	8	9	6	14	9	7	.	.	.	.	.	.	.	.	.	1	.	3	21	25	27	149
Baccarat.....	.	.	5	.	0	.	.	2	.	4	1	6	.	14	7	6	3	.	.	.	.	.	.	.	.	0	1	6	12	20	9	97
Moriviller.....	.	.	7	.	0	.	.	2	.	2	5	6	1	17	4	8	2	.	.	.	.	.	.	.	.	.	.	.	7	16	13	90
Vézelise.....	.	.	.	.	.	.	.	6	.	.	.	1	7	15	8	8	.	.	.	.	.	.	.	.	.	.	.	4	10	16	6	81
Allain.....	.	0	7	0	.	.	.	6	.	4	4	.	12	18	2	9	.	.	.	.	.	.	.	.	.	.	2	.	15	20	7	106
Neuves-Maisons...	1	.	5	0	0	.	.	6	1	2	6	5	1	18	5	8	0	0	.	.	.	.	.	.	0	1	.	3	6	16	8	93
Blamont.....	.	.	11	.	.	.	.	7	.	12	6	10	6	16	.	.	.	.	.	.	.	.	.	.	.	.	1	4	17	16	9	115
Paroy.....	.	.	.	5	.	.	.	1	.	1	10	4	1	10	2	6	1	.	.	.	.	.	.	.	.	.	.	.	9	10	10	70
Tomblaine (E. A.).	.	.	6	.	.	.	.	3	.	2	9	6	2	16	7	7	1	.	.	.	.	.	.	.	.	1	.	2	6	15	8	92
Nancy (Faculté)..	.	.	8	.	.	.	.	25	.	30	7	6	2	20	8	8	2	.	.	.	.	.	.	.	.	1	.	2	7	15	11	152
Amance.....	.	.	.	.	6	.	.	3	2	.	3	5	0	21	1	13	.	0	.	.	.	.	.	.	.	.	.	5	7	10	22	98
Toul.....	.	4	.	.	.	.	.	5	.	3	7	4	3	19	4	6	.	.	.	.	.	.	.	.	.	.	.	2	4	17	2	82
Rogéville.....	1	.	6	0	0	.	.	4	.	1	7	5	1	11	7	7	.	.	.	.	.	.	.	.	0	0	1	3	8	19	10	91
Euvezin.....	.	.	5	0	0	.	.	2	.	2	5	4	1	14	3	5	2	.	.	.	.	.	.	.	.	.	.	.	12	10	6	71
Fleury.....	.	5	4	2	8	1	.	8	1	2	9	4	1	4	1	.	.	.	.	.	.	.	.	.	.	1	2	3	6	10	10	80
Amel.....	.	1	3	2	2	.	.	12	.	8	10	6	.	26	.	11	.	.	.	.	.	.	.	.	0	.	2	7	10	12	6	117
Mance.....	1	.	7	.	.	1	.	8	1	4	6	9	4	12	3	9	.	.	.	.	.	.	.	.	.	1	0	1	12	13	12	105

STATIONS.	1	2	3	4	5	6	7	8	9	10	11	12	13	14	15	16	17	18	19	20	21	22	23	24	25	26	27	28	29	30	31	TOTAL.
BASSINS DE LA MEUSE, DE LA CHIERS ET DE LA SAMBRE.																																
Clefmont	.	.	14	1	.	.	3	2	.	8	6	.	4	19	24	10	2	.	.	.	.	.	.	.	.	3	.	3	13	32	17	161
Lamarche	.	.	10	1	.	.	.	5	.	7	4	4	.	26	.	16	.	.	.	.	.	.	.	.	2	.	.	2	9	25	12	121
Contrexéville	.	.	15	2	.	.	1	5	.	4	7	4	4	25	12	13	.	.	.	.	.	.	.	.	.	.	.	4	10	29	15	150
Beaufremont	2	.	6	3	.	.	3	3	.	4	7	1	.	14	5	9	2	.	.	.	.	.	.	.	1	2	.	.	6	17	14	99
Châtenois	.	10	13	4	1	.	.	4	2	1	12	.	2	28	12	5	.	.	.	.	.	.	.	.	1	1	.	8	23	13	10	150
Neufchâteau (C. M.)	.	.	9	0	0	.	.	5	0	4	9	4	2	32	9	12	1	.	.	.	.	.	.	.	2	0	.	2	10	25	12	140
Vouthon-Bas	2	0	8	1	.	1	.	6	.	7	11	9	2	21	9	14	1	.	.	.	.	.	.	.	.	2	.	3	12	27	15	151
Commercy (P. C.)	2	.	4	1	.	.	.	.	.	.	6	10	4	34	6	.	.	.	.	.	.	.	.	.	.	.	.	1	10	22	30	130
Les Kœurs	1	.	8	2	4	2	4	6	.	5	12	3	2	17	5	12	0	.	.	.	.	.	.	.	.	1	1	2	16	28	15	147
Consenvoye	.	0	3	1	.	.	.	5	1	6	7	11	3	9	0	8	1	.	.	.	.	.	.	.	.	.	.	1	8	13	6	83
Damvillers	.	5	2	.	0	.	1	5	9	9	13	10	1	.	6	1	0	.	.	.	.	.	.	.	.	.	0	6	4	9	8	90
Hussigny	.	.	.	.	.	10	.	3	9	15	13	.	25	6	15	2	.	.	.	.	.	.	.	.	2	.	.	20	20	25	7	172
Montmédy	.	5	6	.	.	1	.	.	.	20	.	10	.	14	.	8	.	.	.	.	.	.	.	.	.	.	3	.	.	24	13	103
Pouilly	.	.	12	.	.	.	.	4	.	5	3	1	.	17	15	8	2	.	.	.	.	.	.	.	2	.	.	2	8	23	12	114
Mouzon	1	.	6	.	4	2	.	2	.	5	13	6	4	17	.	14	.	.	.	.	.	.	.	.	.	2	3	.	10	12	8	109
Saint-Aignan	5	9	16	6	2	1	1	9	2	15	18	5	4	15	.	11	1	.	.	.	.	.	.	.	.	.	3	1	15	19	16	175
Saint-Marcel	2	5	15	5	0	.	1	11	12	1	14	7	6	27	1	17	1	.	.	.	.	.	.	.	.	12	3	1	20	24	27	212
Gespunsart	.	.	6	3	1	1	.	7	1	7	1	5	2	16	1	13	2	.	.	.	.	.	.	.	.	6	5	8	10	18	23	136
Fumay	.	.	14	1	.	.	2	11	.	6	14	6	4	24	.	10	.	.	.	.	.	.	.	.	.	14	.	4	12	14	15	151
Avesnes (C. M.)	1	1	6	1	.	.	.	.	3	5	5	1	2	5	1	6	0	.	.	.	.	.	.	.	.	1	6	2	9	11	7	73
BASSINS DE L'ESCAUT, DE LA LYS, DE L'YSER ET DE L'AA.																																
Cambrai (C. M.)	1	6	2	.	2	.	1	7	1	2	9	2	1	10	2	4	0	.	.	.	.	.	.	.	.	2	3	2	6	12	7	81
Le Quesnoy (C. M.)	0	8	1	1	0	.	4	1	2	6	11	.	4	4	3	3	.	.	.	.	.	.	.	.	1	2	5	7	4	18	7	92
Valenciennes	7	1	.	.	.	.	5	.	2	8	9	1	9	2	7	1	.	.	.	.	.	.	.	.	2	3	3	11	8	11	7	95
Douai (C. M.)	.	10	0	.	.	2	10	2	1	8	12	.	8	10	3	3	.	.	.	.	.	.	.	.	1	1	9	3	1	17	3	104
Arras (St. agr.)	9	3	0	2	0	0	8	0	2	13	6	1	17	4	5	0	.	.	.	.	.	.	.	.	0	2	2	3	14	10	3	104
Lille (C. M.)	1	10	1	1	.	1	.	4	0	4	16	0	5	9	1	4	0	.	.	.	.	.	.	.	.	0	4	3	4	5	12	85
Laventie	5	4	0	1	0	.	2	0	3	10	1	0	8	3	3	0	0	0	0	0	0	0	0	.	0	2	1	5	2	7	0	58
Allouagne	3	4	3	5	.	.	2	5	.	4	5	2	3	2	4	.	.	.	.	.	.	.	.	.	.	.	2	3	4	2	.	53
Cassel (C. M.)	1	11	.	3	.	.	4	.	1	.	9	.	12	7	0	4	.	.	.	.	.	.	.	.	.	0	1	1	4	6	7	71
Godewaerswelde	.	.	13	.	2	.	.	6	.	10	.	.	.	15	.	5	1	.	.	.	.	.	.	.	.	.	.	.	.	7	5	8	72
Dunkerque (P. C.)	.	6	.	1	.	.	6	0	1	6	.	.	6	3	3	1	.	.	.	.	.	.	.	.	.	.	2	5	2	5	2	49
Oye	3	4	0	2	0	.	9	0	.	9	.	1	7	1	3	1	.	.	.	.	.	.	.	.	.	1	2	9	4	7	1	65
Calais (C. M.)	8	.	3	.	3	.	11	1	4	4	.	.	6	5	2	1	.	.	.	.	.	.	.	.	1	3	.	11	.	13	2	78

VERSANT DE LA MANCHE.

BASSINS DE LA CANCHE, DE LA SOMME, DE LA BÉTHUNE, ETC.																																
Nesles	1	.	1	.	.	.	.	4	.	.	4	2	1	6	2	3	.	.	.	.	.	.	.	.	0	1	3	2	10	20	6	66
Sainte-Emilie	26	8	.	2	.	.	2	.	1	.	.	6	4	2	.	.	.	.	.	.	.	.	.	.	.	3	4	2	6	8	26	100
Moreuil	1	7	.	0	.	.	.	5	0	0	5	3	0	12	1	.	.	.	.	.	.	.	.	.	.	0	5	3	2	18	5	68
Amiens (St. agr.)	6	1	.	1	.	.	5	1	1	15	6	0	11	2	4	.	.	.	.	.	.	.	.	0	.	.	4	2	1	21	6	87
Villers Bocage	.	.	.	.	.	.	.	7	20	.	13	16	.	16	9	7	.	.	.	.	.	.	.	.	.	.	.	.	.	.	36	7	131
Magnicourt-sur-C.	8	5	0	2	.	1	7	.	2	1	8	.	12	1	8	0	.	.	.	.	.	.	.	.	0	4	2	5	18	15	2	101
Valhuon	6	4	3	4	1	0	7	2	5	12	5	1	22	3	8	.	.	.	.	.	.	.	.	.	0	3	0	8	20	11	4	130
Guigny	9	2	2	3	1	0	5	3	2	1	3	6	12	2	6	.	.	.	.	.	.	.	.	.	2	5	1	8	35	27	3	138
Hucqueliers	14	0	5	4	1	0	6	3	1	13	3	1	14	2	10	1	.	.	.	.	.	.	.	.	.	.	.	.	.	54	5	137

STATIONS.	1	2	3	4	5	6	7	8	9	10	11	12	13	14	15	16	17	18	19	20	21	22	23	24	25	26	27	28	29	30	31	TOTAL
BASSINS DE LA CANCHE, DE LA SOMME, DE LA BÉTHUNE, ETC. (suite).																																
Desvres	.	14	.	4	2	.	8	4	1	4	15	.	4	9	.	8	1	.	.	.	.	.	.	.	.	.	.	6	5	12	11	107
Cap Gris-Nez	4	7	6	1	3	1	.	5	1	2	5	.	2	3	1	3	.	.	.	.	.	.	.	.	.	.	3	5	10	4	7	73
Boulogne (C. M.)	5	2	5	1	3	0	0	7	1	2	6	.	1	5	0	2	2	.	.	.	.	.	.	.	.	0	6	3	7	10	8	76
Samer (C. M.)	13	3	4	3	3	.	4	2	3	6	5	.	11	.	6	.	.	.	.	.	.	.	.	.	.	.	14	.	.	.	33	110
Le Touquet	16	1	1	.	2	.	12	15	3	19	6	1	19	6	9	.	.	.	.	.	.	.	.	.	.	.	2	8	14	8	9	150
Forest-l'Abb. (h. b.)	.	6	7	2	.	.	.	6	12	6	.	4	3	16	2	7	.	.	.	.	.	.	.	.	.	.	8	2	4	6	11	102
Millencourt	6	1	0	1	1	.	6	1	2	12	.	.	10	2	8	.	.	.	.	.	.	.	.	.	.	.	8	.	6	19	11	94
Saint-Riquier	2	4	3	.	1	0	0	7	1	6	12	4	0	8	0	5	.	.	.	.	.	.	.	.	.	1	2	2	4	23	13	98
Abbeville	5	2	4	.	1	0	0	7	1	3	12	6	1	9	2	4	.	.	.	.	.	.	.	.	.	1	1	0	6	15	13	93
St-Valery-s-Somme	4	3	5	1	1	.	.	5	1	5	11	3	4	8	1	3	.	.	.	.	.	.	.	.	.	.	.	2	3	14	7	81
Eu	.	9	1	1	4	1	12	4	2	6	21	.	3	2	1	.	.	.	.	.	.	.	.	.	.	.	1	1	4	29	5	107
Aigneville	2	5	3	0	.	3	.	8	1	.	16	7	2	17	1	6	.	.	.	.	.	.	.	.	.	.	3	1	4	20	26	125
Blangy-s-B	.	7	.	3	2	.	6	2	15	.	.	.	8	5	7	.	.	.	.	.	.	.	.	.	.	.	6	2	.	27	7	97
Beaucamps	1	11	.	.	.	.	.	.	.	.	19	.	.	.	.	.	.	.	.	.	.	.	.	.	.	1	4	.	.	24	.	60
Aumale	.	11	.	.	.	.	9	.	3	.	20	.	8	17	7	.	.	.	.	.	.	.	.	.	.	.	9	2	.	32	8	126
Londinières	.	10	.	.	.	.	8	.	2	15	11	.	5	11	6	3	.	.	.	.	.	.	.	.	.	1	4	3	2	27	4	112
Dieppe	1	7	.	2	.	.	4	.	1	6	7	.	4	3	3	.	.	.	.	.	.	.	.	.	0	.	.	5	1	7	1	52
Bosc-le-Hard	1	6	7	.	0	.	2	5	4	4	13	3	24	6	9	5	.	.	.	.	.	.	.	.	0	2	1	3	6	20	4	125
St-Valery-en-Caux	.	8	.	0	1	0	5	1	.	.	16	.	6	3	9	1	.	.	.	.	.	.	.	.	0	1	2	1	1	8	1	64
Goderville	.	16	1	1		1	8	3	2	2	21	1	8	8	19	5	.	.	.	.	.	.	.	.	2	.	5	5	4	21	8	141
BASSIN DE LA SEINE.																																
Bassin de l'Yonne.																																
Bas-Folin	2	.	15	4	1	.	1	6	.	15	12	3	2	8	22	25	13	.	.	.	.	.	.	.	2	.	3	6	13	49	31	333
La Croisette	1	.	18	2	1	.	.	8	.	15	18	3	1	11	24	22	11	.	.	.	.	.	.	.	3	.	2	5	14	45	28	232
Pommoy	1	.	16	1	1	.	.	7	.	13	14	.	1	11	23	26	9	.	.	.	.	.	.	.	3	.	1	3	11	31	19	191
Château-Chinon	2	.	14	4	1	1	1	2	.	8	8	.	.	5	15	9	21	.	.	.	.	.	.	.	3	.	2	8	6	30	18	158
Clamecy (P. C.)	.	9	.	.	.	.	.	4	.	5	5	3	.	11	8	3	.	.	.	.	.	.	.	.	.	.	.	3	3	11	2	66
Vézelay (C. M.)	0	11	1	0	0	1	3	.	5	5	2	.	8	8	7	3	.	.	.	.	.	.	.	1	.	0	4	4	14	4	7	88
Avallon	1	.	5	0	.	.	1	3	.	2	4	1	.	7	9	5	2	.	.	.	.	.	.	.	.	.	.	3	3	9	2	57
Quarré-les-Tombes	.	12	0	.	.	.	3	.	6	6	2	.	11	9	9	2	.	.	.	.	.	.	.	1	.	2	5	3	18	6	8	103
Saulieu	.	12	.	.	.	.	4	.	5	.	4	6	6	13	13	8	.	.	.	.	.	.	.	.	2	.	4	6	13	13	3	112
Époisses	2	.	6	0	.	0	.	3	.	3	4	1	.	11	11	7	2	.	.	.	.	.	.	.	0	.	1	3	4	12	4	75
Semur	1	.	8	1	0	0	0	0	.	3	3	1	.	9	18	12	2	.	.	.	.	.	.	.	1	.	0	4	2	11	5	82
Marigny-le-C	.	.	7	.	.	.	1	.	.	6	2	3	.	4	13	14	3	.	.	.	.	.	.	.	1	.	1	5	1	13	7	81
Montbard	.	14	.	.	.	.	.	.	9	6	.	.	5	18	9	3	.	.	.	.	.	.	.	.	.	.	5	4	10	6	9	99
Ravières	.	7	0	0	.	0	2	.	4	4	2	.	20	11	8	6	.	.	.	.	.	.	.	.	.	.	4	5	15	3	7	98
Massangis	.	9	1	0	0	0	4	.	5	5	1	.	9	12	11	1	.	.	.	.	.	.	.	.	.	1	3	5	15	4	7	93
Courson	1	9	2	2	.	1	2	.	5	3	6	.	3	7	6	1	.	.	.	.	.	.	.	.	.	.	3	2	3	3	4	63
Auxerre (C. M.)	2	9	1	2	.	1	3	.	5	4	6	.	3	6	1	.	.	.	.	.	.	.	.	.	.	.	3	2	2	4	4	59
Chablis (C. M.)	0	7	.	.	.	2	0	.	8	3	2	3	18	10	9	.	.	.	.	.	.	.	0	1	.	.	2	3	20	7	2	97
Tonnerre (C. M.)	.	9	1	.	.	0	2	.	6	4	1	.	22	9	6	1	.	.	.	.	.	.	.	.	.	0	2	6	17	2	5	94
Flogny	.	11	0	.	.	0	1	.	5	0	.	.	12	10	7	.	.	.	.	.	.	.	.	2	.	.	1	6	19	3	5	82
Aillant	1	9	0	.	.	.	2	.	5	2	1	.	14	8	4	0	.	.	.	.	.	.	.	.	1	.	1	6	19	5	6	84
Joigny (C. M.)	.	9	1	.	.	.	1	.	5	.	2	.	12	9	5	.	.	.	.	.	.	.	.	.	0	.	1	5	18	2	4	74
La Roche	1	6	.	.	1	.	.	.	4	.	2	.	9	12	5	.	.	.	.	.	.	.	.	.	0	.	2	5	12	1	4	64
Chailley	0	14	3	0	0	0	3	.	9	3	.	2	18	9	10	2	.	.	.	.	.	.	.	.	1	.	2	11	23	6	7	126
Chessy	.	1	9	0	.	.	.	2	.	5	4	.	.	15	10	6	.	.	.	.	.	.	.	.	.	.	.	4	6	26	3	91

STATIONS.	1	2	3	4	5	6	7	8	9	10	11	12	13	14	15	16	17	18	19	20	21	22	23	24	25	26	27	28	29	30	31	TOTAL.
Bassin de l'Yonne (suite).																																
Cerisiers	1	9	2	0	0	.	1	.	9	2	2	.	16	8	6	1	.	.	.	.	.	.	.	.	1	.	.	11	23	5	10	106
St-Julien-du-Sault	2	6	1	.	.	.	2	.	6	2	.	2	16	10	6	.	.	.	.	.	.	.	.	.	0	0	.	8	27	.	1	91
Sens (St-Martin)	.	.	8	.	.	.	.	.	.	6	.	6	.	8	8	4	.	.	.	.	.	.	.	.	.	.	2	.	11	26	1	80
Villeneuve-l'Arch.	0	7	1	.	.	0	0	.	9	2	3	.	10	11	4	.	.	.	.	.	.	.	.	.	1	.	3	4	24	4	4	89
Bassin de la Seine supérieure.																																
Chanceaux	.	10	15	.	.	.	.	.	.	11	9	.	.	13	17	13	11	.	.	.	.	.	.	.	.	.	.	9	6	13	24	151
Baigneux-les-Juifs	.	9	1	.	.	1	2	6	6	3	1	.	8	17	9	3	.	.	.	.	.	.	.	.	.	1	4	7	24	9	9	120
Châtillon-s.-Seine	.	.	6	.	.	.	.	3	.	4	3	2	.	19	14	7	2	.	.	.	.	.	.	.	.	.	.	5	6	25	6	102
Laignes	.	.	10	.	.	.	.	3	.	5	3	1	.	17	9	7	1	.	.	.	.	.	.	.	.	.	.	3	6	24	4	93
Nicey	.	8	4	.	.	.	4	.	7	4	.	1	8	40	7	1	.	.	.	.	.	.	.	.	.	.	3	7	3	36	7	140
Vix	.	11	.	3	.	2	1	.	10	.	4	1	20	11	7	.	0	.	.	.	.	.	.	.	.	.	6	6	27	8	5	122
Brion-sur-Ource	.	.	6	.	.	.	1	2	.	5	1	2	8	12	7	1	.	.	.	.	.	.	.	.	.	.	.	6	7	27	6	90
Autricourt	.	12	.	.	.	.	.	.	.	.	.	.	.	.	13	9	.	.	.	.	.	.	.	.	.	.	.	.	7	.	28	69
La Ferté-sur-Aube	.	.	12	.	.	.	.	4	.	.	6	5	.	9	6	18	4	.	.	.	.	.	.	.	.	.	.	5	8	20	12	108
Bar-sur-Aube	.	.	8	.	.	.	.	4	.	7	4	4	.	30	6	8	.	.	.	.	.	.	.	.	.	1	1	4	8	50	15	150
Vendeuvre (P. C.)	1	.	8	.	.	.	.	5	.	6	7	4	1	17	7	4	.	.	.	.	.	.	.	.	.	0	1	4	5	28	4	102
Bar-sur-Seine	.	.	10	1	.	.	.	3	.	5	3	2	1	13	9	4	2	.	.	.	.	.	.	.	.	0	.	3	6	21	4	85
Barberey	.	1	6	.	.	.	.	.	.	4	5	2	.	12	6	3	.	.	.	.	.	.	.	.	.	.	.	.	2	13	2	56
Villacerf	.	.	.	.	.	.	.	.	.	.	4	5	10	4	4	1	.	.	.	.	.	.	.	.	.	.	.	.	7	18	3	56
Chaumesnil	.	.	2	.	.	.	.	.	.	4	2	3	1	9	5	4	.	.	.	.	.	.	.	.	.	.	.	1	2	17	3	53
Épothémont	.	.	.	.	.	.	2	.	4	.	8	.	2	4	13	19	.	.	.	.	.	.	.	.	1	.	2	1	5	27	.	90
Ceffonds	.	.	8	.	.	.	.	2	.	2	1	2	2	3	4	3	1	.	.	.	.	.	.	.	.	.	.	.	2	12	16	58
Arcis-sur-Aube	.	6	.	.	.	.	5	.	5	.	5	3	.	.	.	2	1	.	.	.	.	.	.	.	3	3	4	.	5	6	7	55
Fay	.	1	5	0	.	.	.	4	.	6	4	2	.	3	5	4	1	.	.	.	.	.	.	.	.	0	.	2	9	18	2	66
Soligny	.	1	3	.	1	.	.	4	.	4	3	2	.	3	2	4	.	.	.	.	.	.	.	.	.	.	1	3	6	9	.	46
Conflans-s.-Seine	.	4	3	2	.	.	.	2	.	6	4	.	.	.	8	6	.	.	.	.	.	.	.	.	.	.	.	2	2	14	1	54
Bassin de la Seine, entre Montereau et le confluent de l'Oise.																																
Étampes	.	3	2	1	.	.	.	2	.	4	2	3	.	3	7	1	.	.	.	.	.	.	.	.	.	3	6	2	6	.	.	45
Saint-Chéron	6	1	2	4	.	1	.	1	.	5	3	3	1	6	9	1	.	.	.	.	.	.	.	.	5	.	6	.	.	.	.	54
Melun (E. N.)	.	.	.	1	.	.	.	.	5	.	3	.	2	1	10	1	.	.	.	.	.	.	.	.	1	1	3	1	0	0	.	27
Fontainebleau (E. A.)	1	4	3	.	.	1	.	1	1	5	3	4	0	1	9	1	.	.	.	.	.	.	.	.	2	1	4	2	7	13	0	63
Saclay	0	4	0	.	.	.	0	.	2	.	4	0	2	2	14	1	.	.	.	.	.	.	.	.	2	0	7	1	1	6	.	47
Rambouillet	.	8	.	.	.	.	.	2	.	4	9	2	3	2	8	3	.	.	.	.	.	.	.	.	1	1	4	6	3	4	.	60
Le Perray	.	8	0	.	.	.	2	.	3	.	3	.	3	2	14	.	.	.	.	.	.	.	.	.	3	.	8	2	1	5	.	54
Satory	0	6	0	.	.	.	3	.	3	0	0	5	4	4	12	0	.	.	.	.	.	.	.	.	3	.	7	3	2	7	.	59
Versailles (Eaux)	.	7	0	0	.	.	1	.	4	.	8	.	3	6	13	0	.	.	.	.	.	.	.	.	3	.	7	.	3	7	1	63
Meudon	.	10	.	.	.	.	3	.	5	.	8	.	3	2	13	.	.	.	.	.	.	.	.	.	4	.	7	3	1	8	.	67
Paris (Obsre, cour)	0	8	1	0	.	.	0	2	4	1	8	1	.	3	9	4	.	.	.	.	.	.	.	.	.	3	.	8	0	5	0	57
Paris (Montm.)	0	6	0	.	0	0	1	.	3	1	3	1	0	3	10	1	.	.	.	.	.	.	.	.	2	.	7	1	0	3	0	45
Paris (B. C. M.)	0	6	1	.	.	.	.	1	2	2	5	1	.	5	10	4	.	.	.	.	.	.	.	.	0	2	6	3	1	5	.	54
Bassin de la Marne.																																
Langres (M. Raclot)	1	.	9	1	.	.	0	3	.	5	4	3	.	18	10	9	1	0	.	.	.	.	.	.	2	6	.	3	9	26	11	121
Richebourg	3	.	11	.	.	.	.	4	.	7	3	3	.	17	12	9	2	.	.	.	.	.	.	.	.	.	0	5	9	28	13	127
Chaumont (E. N.)	.	9	.	0	.	2	4	.	8	.	3	3	12	11	10	7	0	.	.	.	.	.	.	.	.	.	4	1	14	43	6	136
Saint-Bon	0	5	2	.	.	.	.	1	3	6	4	.	1	27	9	8	.	.	.	.	.	.	.	.	.	.	3	2	9	30	5	116
Colombey	.	.	9	1	.	.	1	1	.	8	5	3	.	16	11	8	1	.	.	.	.	.	.	.	.	1	.	4	7	33	10	119

STATIONS.	1	2	3	4	5	6	7	8	9	10	11	12	13	14	15	16	17	18	19	20	21	22	23	24	25	26	27	28	29	30	31	TOTAL.
Bassin de la Marne (suite).																																
Andelot	.	.	9	1	.	.	1	1	.	10	7	4	1	18	15	10	2	.	.	.	.	.	.	.	0	.	1	4	9	34	13	140
Aillianville	1	.	10	1	0	0	1	10	.	9	8	5	1	32	13	14	2	0	.	.	.	.	.	.	0	0	0	2	12	35	25	182
Trampot	.	.	9	.	.	.	.	6	.	9	7	5	2	26	14	16	.	.	.	.	.	.	.	.	.	.	.	6	14	40	25	178
Joinville	.	.	5	2	.	.	.	3	.	7	6	3	3	10	11	13	.	.	.	.	.	.	.	.	.	3	3	4	9	30	13	124
Vassy	1	.	9	.	1	.	0	3	.	7	8	3	1	13	12	9	2	.	.	.	.	.	.	.	.	0	.	4	6	26	12	118
Demange-aux-Eaux	.	.	12	1	1	.	.	3	1	6	9	5	.	21	9	14	1	.	.	.	.	.	.	.	.	.	4	.	10	19	28	144
St-Dizier (la Neuv.)	.	11	.	1	.	.	2	.	10	1	11	.	6	7	6	6	.	.	.	.	.	.	.	.	.	.	5	3	10	16	10	105
Bar-le-Duc (P. C.)	2	.	10	.	.	.	.	4	.	8	8	4	2	12	8	9	.	.	.	.	.	.	.	.	.	.	2	3	11	22	21	126
Sermaize	.	.	10	1	.	.	.	7	.	8	4	6	1	12	5	7	0	.	.	.	.	.	.	.	.	1	.	4	10	25	11	112
Thieblemont (C.M.)	.	.	5	.	.	.	.	3	.	5	2	2	.	5	8	3	1	.	.	.	.	.	.	.	1	.	.	.	1	15	3	54
Vitry-le-François	.	8	.	.	.	.	4	.	4	3	2	.	4	3	7	2	.	.	.	.	.	.	.	.	.	.	3	4	4	16	.	65
Vavray-le-Petit	1	1	8	2	0	0	0	6	.	7	5	4	0	9	5	5	0	.	.	.	.	.	.	.	.	1	.	3	8	23	4	94
Vanault-le-Châtel	.	.	10	.	.	.	.	6	.	8	6	4	3	9	5	6	.	.	.	.	.	.	.	.	0	1	.	1	7	23	11	100
St-Mard-s.-le-Mont.	1	.	12	2	0	0	0	4	.	6	6	3	1	6	6	6	1	.	.	.	.	.	.	.	.	1	.	4	12	21	10	102
Sommesous	.	12	1	0	.	.	4	.	9	7	2	1	3	8	4	.	.	.	.	.	.	.	.	.	1	.	4	9	22	7	3	97
Montmirail	.	2	7	2	.	.	.	4	.	.	.	.	7	11	4	5	.	.	.	.	.	.	.	.	.	1	1	1	13	26	7	91
Montmort	.	3	6	2	0	.	.	2	.	7	.	6	1	12	7	6	.	.	.	.	11?	.	.	.	.	.	5	2	14	27	7	118
Épernay	1	1	6	0	.	.	.	1	.	3	.	14	1	7	4	3	0	.	.	.	.	.	.	.	.	1	1	2	7	16	3	71
La Ferté-s.-Jouarre (P. C.)	1	5	6	1	.	.	0	1	.	6	5	3	1	5	5	4	.	.	.	.	.	.	.	.	.	4	3	4	12	14	0	79
Parc St-Maur (Obsre)	0	7	0	1	.	.	.	0	4	.	4	1	.	3	10	1	.	.	.	.	.	.	.	.	2	1	8	4	1	6	0	53
Bassin de l'Aisne.																																
Souilly	1	1	8	2	1	0	1	8	.	8	8	5	2	13	2	16	1	.	.	.	.	.	.	.	.	1	0	2	22	34	25	160
Ste-Menehould (P.C.)	.	6	1	0	.	.	6	0	7	13	5	1	8	6	8	0	.	.	.	.	.	.	.	.	1	.	3	14	21	10	7	117
Côte de Biesme	.	11	.	.	.	.	5	.	5	10	5	.	6	.	9	.	.	.	.	.	.	.	.	.	.	.	4	12	7	6	5	95
Suippes	.	.	7	.	.	.	.	3	.	4	12	6	4	8	3	3	.	.	.	.	.	.	.	.	.	.	.	1	12	16	2	81
Vouziers	.	.	5	1	.	.	.	2	.	5	12	7	2	8	2	5	.	.	.	.	.	.	.	.	.	1	.	4	9	12	9	84
Signy-l'Abbaye	2	6	12	3	.	.	2	9	.	11	8	4	3	8	3	10	2	.	.	.	.	.	.	.	.	7	.	4	18	16	15	143
Remaucourt	.	13	9	.	.	.	8	.	14	12	11	.	14	9	7	.	.	.	.	.	.	.	.	.	12	.	13	11	11	20	6	170
Tagnon	2	1	7	.	.	.	.	3	.	5	9	10	1	2	5	4	.	.	.	.	.	.	.	.	.	2	.	4	11	15	5	87
Bourgogne	.	.	6	.	2	.	.	6	.	9	12	4	.	2	8	6	.	.	.	.	.	.	.	.	.	.	4	5	8	9	8	89
Reims (C. M.)	1	1	4	.	.	.	.	.	.	6	5	7	1	2	4	3	1	.	.	.	.	.	.	.	.	2	.	4	5	5	11	62
Verzy	1	1	9	2	.	.	.	2	.	5	12	6	3	6	3	3	.	.	.	.	.	.	.	.	.	1	2	3	8	13	4	84
Fismes	.	3	5	.	.	.	.	.	5	.	7	6	.	5	.	.	.	.	.	.	.	.	.	.	.	.	.	2	12	15	.	61
Berry-au-Bac	.	.	7	.	.	.	.	.	.	.	.	.	7	2	4	.	.	.	.	.	.	.	.	.	1	.	.	3	12	11	3	50
Soissons (Vauxrot)	3	.	9	.	.	.	.	2	.	2	6	5	1	6	3	2	.	.	.	.	.	.	.	.	.	2	.	5	4	12	2	64
Bassin de l'Oise.																																
Aouste	0	.	5	.	.	.	.	3	1	5	.	0	.	3	3	2	3	.	.	.	.	.	.	.	.	5	0	3	2	2	4	41
Hirson	.	8	3	2	1	.	1	4	2	3	6	4	2	18	2	11	.	.	.	.	.	.	.	.	.	3	.	3	11	16	18	118
Montcornet	.	2	11	2	.	.	2	7	.	6	4	3	2	6	3	6	.	.	.	.	.	.	.	.	.	5	1	2	10	15	10	96
Laon (P. C.)	.	3	8	1	.	.	.	5	.	3	6	4	1	5	3	4	.	.	.	.	.	.	.	.	.	4	1	3	5	17	7	80
Guiscard	1	5	3	.	.	.	.	3	.	3	4	2	2	13	4	2	.	.	.	.	.	.	.	.	.	1	3	11	.	16	7	80
Maignelay	1	7	4	.	.	.	1	4	.	2	6	2	.	3	10	2	.	.	.	.	.	.	.	.	.	1	5	.	7	6	7	68
Formerie	2	5	2	5	.	1	3	4	1	6	3	1	8	6	7	5	.	.	.	.	.	.	.	.	4	9	10	9	13	9	9	122
Beauvais (M. Bergez)	11	3	0	.	.	.	2	2	.	6	8	0	11	3	4	.	.	.	.	.	.	.	.	.	1	4	5	3	14	2	3	82
Estrées-St-Denis	10	1	.	.	.	.	3	.	.	3	5	.	10	2	2	.	.	.	.	.	.	.	.	.	2	5	1	9	20	.	6	79
Venette	.	10	1	1	.	.	.	.	.	6	7	2	.	5	1	.	.	.	.	.	.	.	.	.	0	0	.	0	.	12	6	51

STATIONS.	1	2	3	4	5	6	7	8	9	10	11	12	13	14	15	16	17	18	19	20	21	22	23	24	25	26	27	28	29	30	31	TOTAL.
Bassin de l'Oise (suite).																																
Verberie	.	7	4	1	.	.	.	3	.	.	10	5	.	8	4	2	.	.	.	.	.	.	.	.	.	3	6	1	8	9	2	73
Senlis	1	6	2	.	.	.	.	1	.	5	7	5	.	10	4	4	.	.	.	.	.	.	.	.	.	1	5	.	3	7	3	64
Bassin du Loing.																																
Sainpuits	1	9	2	.	.	.	4	.	5	4	.	.	10	11	6	3	.	.	.	.	.	.	.	.	1	.	.	.	6	14	4	6	86
Moutiers	.	6	.	2	.	.	.	.	3	2	2	.	.	7	9	4	.	.	.	.	.	.	.	.	.	.	.	1	2	4	7	2	51
Tannerre	1	8	1	0	0	0	2	.	5	2	0	.	19	8	9	1	.	.	.	.	.	.	.	.	0	0	2	5	19	3	6	93
Rogny (P. C.)	.	5	3	1	.	0	.	.	3	1	1	.	.	6	5	1	.	.	.	.	.	.	.	.	.	.	2	3	2	4	1	38
Charny	1	3	1	0	.	1	0	.	2	1	.	.	14	6	6	0	.	.	.	.	.	.	.	.	.	1	1	2	13	2	6	61
Courpalet	.	8	2	1	.	2	.	0	4	2	5	.	.	13	7	2	.	.	.	.	.	.	.	.	2	.	3	4	5	15	1	76
Savigny	2	6	.	2	.	.	1	.	8	4	.	.	17	12	4	.	.	.	.	.	.	.	.	.	1	.	.	11	26	5	5	104
Bassin de l'Eure.																																
La Loupe	0	7	3	1	.	.	.	1	1	6	3	3	1	6	5	2	.	.	.	.	.	.	.	.	1	1	2	4	1	7	2	57
Senonches	.	12	7	0	.	0	.	4	0	4	12	6	0	14	3	0	.	.	.	.	.	.	.	.	.	.	2	4	2	4	5	78
Nogent-le-Roi	.	5	.	1	.	.	.	1	.	3	3	3	0	5	7	.	.	.	.	.	.	.	.	.	1	1	2	1	0	4	.	37
Dreux	.	4	.	.	.	.	2	.	2	.	4	.	2	3	8	.	.	.	.	.	.	.	.	.	2	.	2	2	.	4	.	35
Brézolles	.	6	.	0	.	.	.	2	1	.	6	4	2	6	3	1	.	.	.	.	.	.	.	.	.	1	2	3	.	5	.	41
Forêt du Perche	.	12	3	.	.	1	3	.	4	8	4	2	8	2	6	2	.	.	.	.	.	.	.	.	1	.	6	6	6	5	7	86
Fᵗ de Bonsmoulins	0	8	0	1	.	0	1	6	2	1	8	3	3	12	9	3	.	.	.	.	.	.	.	.	.	2	6	5	0	5	1	76
Saint-André	.	2	2	.	.	.	.	3	.	1	2	3	.	5	9	2	.	.	.	.	.	.	.	.	.	.	.	7	.	6	.	42
Pacy-sur-Eure	.	3	.	.	1	.	.	.	.	3	5	4	.	9	10	4	.	.	.	.	.	.	.	.	.	.	5	3	.	6	.	52
Évreux (P. C.)	6	3	2	.	.	.	.	.	.	.	5	5	.	14	11	2	.	.	.	.	.	.	.	.	.	2	5	2	2	6	1	66
Bassin de la Seine inférieure, au-dessous du confluent de l'Oise.																																
Trappes	0	8	0	1	.	.	2	.	4	.	6	0	5	3	13	1	.	.	.	.	.	.	.	.	3	.	7	2	2	6	.	64
Bonnières	.	5	.	.	.	0	1	.	2	.	10	.	5	11	15	.	.	.	.	.	.	.	.	.	3	.	6	4	.	8	4	75
Montjavoult	.	.	4	.	.	2	.	.	.	.	3	15	.	15	.	.	.	.	.	.	.	.	.	.	2	3	.	9	16	.	.	69
Le Coudray-Sᵗ-G.	.	12	3	1	.	.	1	2	2	.	9	12	.	10	7	6	.	.	.	.	.	.	.	.	.	.	8	.	10	18	9	110
Gournay (Hosp.)	1	13	1	.	.	2	4	.	2	.	8	9	.	14	5	1	.	.	.	.	.	.	.	.	.	.	5	8	3	20	3	99
Forges	.	.	6	3	.	3	7	5	1	6	7	.	7	3	10	.	.	.	.	.	.	.	.	.	.	.	2	.	8	17	7	93
Buchy	1	14	.	2	1	2	3	5	2	22	1	13	14	9	.	.	.	.	.	.	.	.	.	.	.	.	.	5	2	8	4	108
Épreville-Martinv.	.	10	7	2	.	1	3	4	3	.	18	.	4	7	20	.	.	.	.	.	.	.	.	.	.	.	2	2	8	23	20	134
Elbeuf (Sᵗ-Aubin)	7	9	1	.	.	.	9	5	8	11	.	8	5	13	10	3	.	.	.	.	.	.	.	.	.	4	.	7	12	17	11	140
Rouen (île Lacroix)	6	.	.	.	.	1	.	.	1	0	22	1	4	.	16	4	.	.	.	.	.	.	.	.	.	.	6	5	1	24	4	95
Barentin	.	9	1	1	.	1	5	2	4	.	16	.	9	9	19	4	.	.	.	.	.	.	.	.	.	2	7	3	3	19	7	121
Yvetot	.	11	0	2	1	1	4	4	3	2	22	.	10	12	17	10	.	.	.	.	.	.	.	.	4	1	8	2	2	18	4	138
Caudebec	.	6	.	3	.	1	7	0	2	4	5	.	26	12	16	4	.	.	.	.	.	.	.	.	2	0	3	2	5	27	9	134
Sanvic (Le Havre)	.	6	.	1	.	2	6	2	7	2	19	.	6	2	14	.	.	.	.	.	.	.	.	.	14	14	3	3	20	6	.	127
La Hève (sémaph.)	.	3	7	.	1	.	1	4	1	1	3	8	2	1	9	2	.	.	.	.	.	.	.	.	.	.	.	2	2	6	1	54
Honfleur	.	10	3	0	0	.	.	.	3	1	3	9	6	8	6	1	.	.	.	.	.	.	.	.	1	0	1	2	7	6	5	72
Brionne	1	2	1	.	.	.	1	3	1	0	6	.	.	11	11	5	.	.	.	.	.	.	.	.	.	.	4	2	5	9	4	66
Rugles	0	5	1	2	.	0	.	0	0	0	10	1	1	12	9	2	.	.	.	.	.	.	.	.	.	0	3	3	0	6	0	55
Laigle	1	9	0	1	1	.	0	6	.	0	11	4	1	15	10	2	.	.	.	.	.	.	.	.	.	0	1	8	1	9	0	80
BASSINS ENTRE LA SEINE ET LA POINTE DE BRETAGNE.																																
Bassins de la Touque, de la Dive, de l'Orne, de la Vire et de la Douve.																																
Sées	.	0	6	1	.	.	1	4	.	2	0	.	1	12	1	.	.	.	.	.	.	.	.	.	.	.	.	6	0	0	1	35
Gacé	.	5	.	.	.	.	.	.	.	.	.	.	.	25	11	.	.	.	.	.	.	.	.	.	.	2	6	3	9	1	.	61

STATIONS.	1	2	3	4	5	6	7	8	9	10	11	12	13	14	15	16	17	18	19	20	21	22	23	24	25	26	27	28	29	30	31	TOTAL.
Bassins de la Touque, de la Dive, de l'Orne, de la Vire et de la Douve (suite).																																
St-Ouen-le-Pin	.	8	0	.	.	1	5	.	.	5	10	.	6	3	12	3	.	.	.	.	.	.	.	.	2	.	4	5	1	12	4	81
Lisieux	.	6	.	.	.	.	8	1	1	.	15	3	7	4	16	4	.	.	.	.	.	.	.	.	.	.	.	6	5	17	3	96
Pont-l'Évêque	.	4	.	.	.	.	5	.	.	.	21	1	10	8	14	2	.	.	.	.	.	.	.	.	.	1	.	5	6	26	11	114
Annebault	0	10	3	0	.	.	4	.	1	4	8	2	7	2	7	1	.	.	.	.	.	.	.	.	3	2	2	3	6	4	3	73
Trouville	9	.	.	.	1	.	2	1	0	2	26	1	5	4	12	1	.	.	.	.	.	.	.	.	1	.	1	4	1	9	2	82
Ouistreham	.	9	.	.	.	.	4	2	0	.	12	.	4	8	8	.	.	.	.	.	.	.	.	.	.	.	1	5	1	.	4	57
Ver	.	8	3	.	3	1	.	4	1	3	7	18	3	9	10	2	.	.	.	.	.	.	.	.	.	.	1	1	4	8	6	91
Caen (C. M.)	2	3	.	.	.	0	5	1	.	8	7	4	11	8	1	.	.	.	.	.	.	.	.	.	.	.	.	1	8	.	.	59
Ste-Honorine-du-F.	1	5	0	.	.	2	4	.	0	7	10	.	9	5	8	1	.	.	.	.	.	.	.	.	.	.	0	3	1	9	0	65
Pierrefitte	1	6	0	.	.	1	4	2	2	3	6	1	10	6	7	2	.	.	.	.	.	.	.	.	.	.	.	3	1	6	4	65
Flers	9	1	1	.	.	1	.	8	1	14	4	6	17	5	3	.	.	.	.	.	.	.	.	.	.	4	3	1	5	1	5	89
Lénault	.	.	5	6	3	7	5	3	.	5	4	.	.	4	5	.	.	.	.	.	.	.	.	.	.	.	.	2	2	2	4	57
Roucamps	0	10	2	2	1	3	8	.	5	7	7	0	20	.	8	.	.	.	.	.	.	.	.	.	.	.	2	5	4	15	4	103
Bény-Bocage	.	2	3	1	.	7	1	.	2	5	7	2	3	4	.	.	.	.	.	.	.	.	.	.	.	1	1	6	9	6	12	72
Saint-Sever	0	15	3	5	.	.	16	2	7	5	15	11	3	6	10	3	.	.	.	.	.	.	.	.	.	4	5	3	12	6	16	147
Trevières	.	5	5	4	2	0	10	2	6	.	8	9	13	14	3	.	.	.	.	.	.	.	.	.	.	.	0	7	2	9	15	115
Isigny	.	11	2	3	.	1	8	.	3	4	4	.	3	11	11	2	.	.	.	.	.	.	.	.	.	.	2	3	5	13	3	88
Ste-Marie-du-Mont	0	21	3	1	4	1	0	10	1	1	9	10	4	10	9	4	0	.	.	.	.	.	.	.	0	.	5	2	8	17	4	125
Cherbourg	1	8	4	3	5	1	9	1	3	4	16	7	5	5	10	3	.	.	.	.	.	.	.	.	.	.	9	4	6	5	3	112
La Hague	2	11	6	3	6	.	5	2	5	2	12	7	4	.	4	1	.	.	.	.	.	.	.	.	.	1	12	3	6	9	3	104
Bassins entre le cap de la Hague et la Pointe de Bretagne.																																
Coutances	.	16	2	1	3	1	.	7	3	1	11	6	7	7	12	5	.	.	.	.	.	.	.	.	.	1	5	4	10	21	5	128
Landivy	.	16	0	4	.	1	3	3	4	2	6	4	8	7	5	4	.	.	.	.	.	.	.	.	.	.	5	4	3	13	4	96
Louvigné-du-Désert	.	4	2	4	5	4	8	3	3	2	.	5	6	3	3	0	.	.	.	.	.	.	.	.	.	.	1	3	5	6	8	75
Fougères	.	18	2	1	.	1	4	2	4	2	5	1	10	5	4	3	.	.	.	.	.	.	.	.	1	.	5	4	2	10	3	87
St-Marc-s-Couesnon	.	18	3	.	.	.	8	.	3	5	.	.	8	2	2	.	.	.	.	.	.	.	.	.	.	2	.	.	4	4	4	64
Sens-de-Bretagne	.	16	2	.	.	.	4	.	4	.	3	1	6	3	9	.	.	.	.	.	.	.	.	.	.	.	3	1	2	5	3	62
Antrain	.	22	.	.	.	1	1	.	11	.	0	4	4	9	4	.	.	.	.	.	.	.	.	.	.	.	.	8	.	4	5	72
Bazouges	.	12	1	.	1	3	1	.	2	1	1	1	11	4	1	1	.	.	.	.	.	.	.	.	.	1	3	3	0	3	5	56
Trans	0	9	1	.	.	2	5	2	5	2	2	1	4	3	2	2	.	.	.	.	.	.	.	.	.	0	4	5	0	5	0	54
Saint-Domineuc	.	13	.	.	.	.	2	.	2	1	.	.	9	4	.	.	.	.	.	.	.	.	.	.	.	.	.	9	.	1	3	44
Bécherel	.	15	.	.	.	.	2	1	.	.	1	.	9	4	.	2	.	.	.	.	.	.	.	.	.	.	5	5	1	.	.	46
Dol	0	10	0	1	1	10	4	0	13	1	1	7	6	1	15	4	.	.	.	.	.	.	.	.	.	0	0	3	1	1	0	79
St-Jouan-d-Guérets	2	8	2	3	.	3	3	.	.	4	4	3	.	3	3	5	.	.	.	.	.	.	.	1	.	5	.	3	4	4	3	63
Saint-Malo	8	.	.	.	.	3	2	.	1	9	2	.	4	5	1	.	.	.	.	.	.	.	.	.	.	1	2	.	3	.	.	41
Roscoff	16	7	1	4	.	.	12	6	1	6	3	5	4	5	1	.	.	.	.	.	.	.	.	.	.	6	9	2	13	3	.	101

VERSANT DE L'OCÉAN.

PETITS BASSINS DU SUD DE LA BRETAGNE.

Saint-Mathieu	.	27	4	1	4	.	.	1	.	2	3	3	9	2	4	.	.	.	.	.	.	.	.	.	.	.	15	5	.	2	.	82
Brest (Obsre)	83	9	13	46	1	2	1	5	2	3	0	9	1	3	2	.	.	.	.	.	.	.	.	.	1	6	4	1	7	1	2	202
La Feuillée	.	33	2	8	7	5	10	3	.	.	27	6	12	15	3	3	.	.	.	.	.	.	.	.	.	.	.	.	10	13	17	174
Renniou	.	34	1	3	9	2	11	3	11	3	19	2	15	7	5	6	.	.	.	.	.	.	.	.	.	.	13	12	11	12	5	184
Kermédan-Bihan	.	26	1	4	5	1	3	.	4	1	5	2	7	4	2	.	.	.	.	.	.	.	.	.	2	2	7	9	3	2	1	91
Corlay	.	20	1	2	2	1	3	4	6	1	4	1	1	3	2	2	.	.	.	.	.	.	.	.	1	1	2	4	10	4	1	76
Gouarec	.	28	.	1	1	.	4	1	8	.	5	1	6	6	3	2	.	.	.	.	.	.	.	.	.	1	10	6	1	3	2	89

STATIONS.	1	2	3	4	5	6	7	8	9	10	11	12	13	14	15	16	17	18	19	20	21	22	23	24	25	26	27	28	29	30	31	TOTAL.
PETITS BASSINS DU SUD DE LA BRETAGNE (suite).																																
Glomel	.	25	.	2	3	.	7	.	7	1	8	.	8	11	4	3	.	.	.	.	.	.	.	.	.	.	8	5	.	4	.	96
Gourin	.	17	1	3	4	.	5	1	10	3	10	1	5	6	4	3	.	.	.	.	.	.	.	.	.	3	10	5	1	9	3	104
Carhaix	3	19	1	7	.	3	7	2	4	4	2	1	8	6	2	3	.	.	.	.	.	.	.	.	2	2	.	3	3	6	3	91
Pénity	4	24	2	5	1	1	9	8	8	6	3	1	11	7	6	4	.	.	.	.	.	.	.	.	1	4	6	5	3	12	4	135
Goarem-Liziard	1	41	3	4	9	2	8	2	9	4	6	2	6	2	8	8	.	.	.	.	.	.	.	.	.	1	15	8	2	13	6	160
Châteaulin	25	11	5	4	4	3	6	2	10	6	6	1	14	4	4	6	.	.	.	.	.	.	.	.	.	8	7	10	6	28	6	176
Plouay	26	.	9	.	1	3	.	3	6	8	.	.	8	3	.	.	.	.	.	.	.	.	.	.	.	.	.	5	9	3	5	89
Le Cosquer	4	19	1	2	1	1	5	.	6	5	2	2	9	2	1	1	.	.	.	.	.	.	.	.	.	1	7	5	1	2	.	77
Pontivy	3	20	.	2	.	.	2	.	5	4	4	1	4	.	.	.	.	.	.	.	.	.	.	.	.	2	5	4	1	.	.	57
Kéroret	5	21	.	3	.	.	5	.	3	5	1	2	9	1	.	1	.	.	.	.	.	.	.	.	.	1	1	4	1	.	.	64
Locminé	23	5	15	3	2	6	2	9	.	7	.	8	2	2	.	.	.	.	.	.	.	.	.	.	.	2	5	4	1	.	.	96
Hennebont	.	23	2	1	.	.	1	2	10	.	3	1	2	2	1	1	1	.	.	.	.	.	.	.	.	1	7	8	.	.	.	66
Lorient (Obs.)	.	21	2	2	.	.	2	1	6	2	5	1	2	7	2	2	.	.	.	.	.	.	.	.	.	1	6	7	4	5	4	83
Le Grognon (Groix)	.	22	3	1	.	.	2	.	6	1	5	.	1	5	3	1	.	.	.	.	.	.	.	.	.	.	5	6	6	5	2	74
Auray	.	28	3	2	.	.	3	.	7	3	3	1	8	4	4	3	.	.	.	.	.	.	.	4	4	9	4	5	4	3	.	102
Vannes	.	23	1	.	.	.	3	.	6	1	2	.	10	.	2	1	.	.	.	.	.	.	.	.	.	.	13	7	4	.	.	73
Palais (Belle-Ile)	.	11	3	.	.	.	4	2	4	.	5	3	2	5	2	.	.	.	.	.	.	.	.	.	.	.	6	3	1	5	3	58
Er-Hastellic	.	14	2	.	5	.	1	.	5	.	.	2	.	3	.	1	.	.	.	.	.	.	.	.	.	.	4	2	1	1	2	43
BASSIN DE LA VILAINE.																																
Erbrée	.	11	1	1	.	.	4	.	9	0	2	0	12	3	4	2	.	.	.	.	.	.	.	.	0	0	4	4	1	3	0	63
Vitré	.	14	1	1	.	.	4	.	8	1	2	0	8	4	4	3	.	.	.	.	.	.	.	.	0	0	5	5	2	3	0	66
St-Christophe-d.-B.	.	13	1	0	.	.	5	.	4	2	1	.	8	8	1	2	.	.	.	.	.	.	.	.	.	.	4	5	1	4	0	59
Châteaubourg	.	15	1	.	.	.	6	.	7	1	1	.	8	4	2	1	.	.	.	.	.	.	.	.	.	0	3	5	2	.	2	58
Bruz	.	21	1	.	.	.	6	7	4	.	.	.	.	14	2	2	.	.	.	.	.	.	.	.	.	.	6	5	1	2	1	72
Rennes (P. C.)	0	16	1	.	.	1	4	0	4	2	.	0	5	5	0	2	.	.	.	.	.	.	.	.	1	0	3	4	1	2	.	51
Le Boulet (Étang)	.	13	2	.	.	.	4	3	4	1	1	1	5	7	2	1	.	.	.	.	.	.	.	.	.	.	3	3	1	2	.	53
Montauban	.	9	3	1	1	1	0	1	2	1	.	0	5	1	1	1	.	.	.	.	.	.	.	.	.	2	2	1	1	2	1	36
Montfort	4	21	.	.	.	1	7	0	4	.	1	.	10	4	1	2	.	.	.	.	.	.	.	.	.	.	3	4	1	2	1	66
Saint-Méen	1	0	1	8	0	2	2	0	2	.	1	8	0	0	3	1	.	.	.	.	.	.	.	.	5	8	6	1	2	2	5	57
Merdrignac	1	20	.	1	.	.	5	.	6	.	3	1	17	4	1	.	.	.	.	.	.	.	.	.	.	.	5	8	.	1	.	73
Plouguenast	.	20	.	2	.	.	4	2	5	.	3	1	7	2	1	.	.	.	.	.	.	.	.	.	.	.	5	8	.	1	.	61
Rohan	.	15	.	.	.	.	.	3	5	.	4	.	9	1	.	.	.	.	.	.	.	.	.	.	.	.	3	.	.	.	.	40
Bosméléac	8	17	1	2	.	.	6	.	7	3	.	2	7	1	2	.	.	.	.	.	.	.	.	.	.	2	11	7	1	1	.	78
Plélan	2	23	1	1	0	1	6	0	7	3	0	2	11	1	0	1	.	.	.	.	.	.	.	.	1	1	5	6	1	1	1	75
Ploërmel (P. C.)	26	.	1	.	.	1	3	7	.	2	.	9	3	.	.	.	.	.	.	.	.	.	.	.	.	2	6	.	3	1	.	64
Malestroit	7	.	.	1	.	.	2	5	1	3	.	3	4	.	.	.	.	.	.	.	.	.	.	.	.	6	4	1	1	1	.	39
Redon	2	24	2	2	.	1	2	.	5	3	1	2	8	1	.	2	.	.	.	.	.	.	.	.	3	.	8	9	4	6	6	91
Guipry	0	22	1	.	.	.	2	.	4	.	4	1	9	.	0	1	.	.	.	.	.	.	.	.	.	1	7	7	1	1	0	61
Bain	2	17	1	1	.	.	5	.	2	2	2	2	7	.	1	1	.	.	.	.	.	.	.	.	1	0	6	10	1	1	1	63
La Guerche	.	13	1	1	0	2	1	3	4	3	0	1	12	0	2	.	.	.	.	.	.	.	.	.	1	0	4	3	3	1	1	56
Martigné-Ferchaud	0	17	2	.	.	1	1	.	1	6	0	1	12	0	2	2	.	.	.	.	.	.	.	.	1	.	5	4	1	3	2	62
St-Julien-de-V.	.	18	1	1	0	0	1	3	5	.	2	.	4	5	1	2	.	.	.	.	.	.	.	.	2	0	3	6	1	3	1	59
Melneuf (Guenr.)	.	27	2	1	.	.	5	1	3	.	3	.	3	8	1	1	.	.	.	.	.	.	.	.	.	.	6	8	3	2	2	78
La Roche-Bernard	26	2	3	.	.	3	2	4	.	7	.	8	6	.	3	4	.	.	.	.	.	.	.	.	1	16	6	6	15	9	8	128
BASSIN DE LA LOIRE.																																
Bassin de la Loire supérieure.																																
Le Puy (E. N.)	4	3	.	.	.	.	.	.	1	.	.	.	.	.	3	.	.	.	.	.	.	.	.	.	2	.	.	.	.	6	.	18
Saint-Paulien	.	3	1	.	.	.	.	.	1	.	.	.	.	.	2	.	.	.	.	.	.	.	.	.	.	.	.	.	.	4	3	14

STATIONS.	1	2	3	4	5	6	7	8	9	10	11	12	13	14	15	16	17	18	19	20	21	22	23	24	25	26	27	28	29	30	31	TOTAL.
Bassin de la Loire supérieure (suite).																																
Les Creuses	.	.	6	.	.	.	.	.	1	1	.	1	.	1	3	.	3	.	.	.	.	.	.	.	3	4	.	.	.	7	11	42
Rochetaillée	.	.	6	.	.	.	.	.	.	4	.	.	.	2	2	.	4	.	.	.	.	.	.	.	.	3	.	2	.	.	10	32
Saint-Étienne(P.C).	.	0	.	.	.	.	.	.	.	.	.	0	2	1	.	0	.	.	.	.	.	.	.	.	2	.	1	.	.	3	1	10
Fortunières	.	19	8	.	.	.	.	.	7	5	.	.	.	.	.	.	4	.	.	.	.	.	.	.	.	.	14	9	4	.	.	70
Montbrison (P. C.)	.	3	.	.	.	.	.	4	.	.	.	.	.	2	2	.	.	.	.	.	.	.	.	.	6	4	7	1	.	5	4	38
Feurs	.	2	.	.	.	.	.	5	1	.	.	.	.	1	3	.	.	.	.	.	.	.	.	.	5	5	6	2	.	6	3	39
Panissières	.	8	.	.	.	.	.	.	2	.	.	.	.	1	4	.	.	.	.	.	.	.	.	.	1	2	5	1	.	11	3	39
Noirétable	12	.	.	.	.	.	.	.	12	.	.	.	.	15	7	21	.	.	.	.	.	.	.	.	.	.	.	.	.	40	.	107
St-Romain-d'Urfé	.	7	.	.	.	.	.	2	12	.	2	0	.	17	3	0	2	.	.	.	.	.	.	.	0	0	0	0	1	30	.	78
Fourneaux	.	5	.	.	.	.	.	2	.	.	1	2	.	2	4	4	.	.	.	.	.	.	.	.	2	1	8	.	.	21	.	52
Montagny	.	5	.	.	.	.	.	.	5	.	.	.	.	.	.	8	5	.	.	.	.	.	.	.	.	4	8	2	.	22	2	61
Roanne	.	.	4	.	.	.	.	1	.	2	0	1	.	2	4	1	.	.	.	.	.	.	.	.	3	2	2	4	1	.	6	33
Charolles	.	.	11	.	.	.	.	3	.	4	6	.	.	6	.	4	5	.	.	.	.	.	.	.	.	7	8	8	6	8	10	86
Digoin (P. C.)	.	.	11	.	.	1	.	.	.	13	2	1	.	4	8	8	.	.	.	.	.	.	.	.	6	.	.	4	1	3	12	74
Pierrefitte	1	.	9	.	.	1	.	3	.	7	.	2	.	.	8	3	2	.	.	.	.	.	.	.	8	.	3	3	2	2	5	59
Dompierre	1	3	4	.	.	.	.	3	1	5	1	1	.	3	7	3	2	.	.	.	.	.	.	.	4	.	1	3	1	2	6	51
Beaulon	.	.	.	10	0	.	.	.	.	11	1	.	.	4	6	1	2	.	.	.	.	.	.	.	.	.	.	.	4	1	5	45
St-Eusèbe	.	9	.	.	.	.	.	.	9	1	2	2	.	17	10	3	.	.	.	.	.	.	.	.	8	1	.	2	5	8	3	80
Autun (P. C.)	.	0	9	.	.	.	.	.	.	2	6	.	.	6	13	2	1	.	.	.	.	.	.	.	5	.	.	3	7	5	1	60
Arnay-le-Duc	.	6	.	.	1	.	.	1	3	.	4	1	.	5	8	2	.	.	.	.	.	.	.	.	1	.	2	3	2	5	1	45
Luzy (P. C.)	.	.	5	12	.	11	.	17	.	9	.	.	.	2	4	6	.	.	.	.	.	.	.	6	.	1	.	.	10	6	10	99
Decize	.	11	4	.	.	.	.	.	.	6	1	.	.	5	4	1	1	.	.	.	.	.	.	.	.	.	2	4	4	3	4	50
Nevers	2	.	12	2	.	.	.	4	.	7	2	.	.	6	4	2	.	.	.	.	.	.	.	.	4	.	.	5	3	.	5	58
Châtillon-en-B.	.	11	6	3	.	.	.	3	7	4	.	4	.	10	6	5	4	.	.	.	.	.	.	.	1	.	2	7	6	15	4	99
La Colancelle	.	5	11	.	0	.	.	.	.	9	5	.	.	7	7	3	.	.	.	.	.	.	.	.	.	2	.	8	3	10	5	75
Prémery	0	7	7	2	1	0	.	4	5	5	4	.	.	4	8	6	1	.	.	.	.	.	.	.	4	.	3	4	3	10	4	82
Bassin de l'Allier.																																
La Bastide	18	.	5	.	.	.	.	.	.	.	.	.	.	.	.	.	.	.	.	.	.	.	.	.	30	21	17	.	.	6	.	97
Mercoire	.	2	3	.	.	.	.	.	.	2	.	.	.	.	.	.	.	.	.	.	.	.	.	.	16	6	5	.	.	3	1	38
Langogne	.	.	1	.	.	.	.	.	.	.	.	.	.	.	.	.	.	.	.	.	.	.	.	.	15	2	6	1	.	4	1	30
Grandrieu	.	.	1	.	.	.	.	1	.	1	1	.	.	4	1	.	0	.	.	.	.	.	.	.	.	2	1	.	.	3	6	21
Saugues	.	6	.	.	.	.	.	4	.	.	4	.	.	3	.	.	.	.	.	.	.	.	.	.	.	2	5	.	.	9	.	33
Langeac	1	2	.	.	.	.	.	.	.	.	.	.	.	.	.	.	1	.	.	.	.	.	.	.	.	.	5	.	.	9	.	18
Murat	.	.	.	.	.	.	.	2	4	4	.	.	4	10	2	4	.	.	.	.	.	.	.	.	5	3	2	.	3	4	.	47
Massiac	.	.	.	.	.	.	.	2	.	.	.	.	.	.	3	.	.	.	.	.	.	.	.	.	.	.	4	4	.	.	.	13
Brioude	.	.	.	.	.	.	.	.	.	.	.	.	.	.	.	.	.	.	.	.	.	.	.	.	.	.	5	1	.	1	6	13
Ambert	.	1	3	.	.	.	.	0	.	3	0	0	.	4	4	3	2	.	.	.	.	.	.	.	.	1	2	2	.	9	18	52
Besse	.	3	4	3	.	.	.	.	6	8	.	.	3	27	7	.	.	.	.	.	.	.	.	.	3	4	2	5	8	25	10	118
Puy de Dôme (Obs.)	3	.	4	12	1	.	.	5	0	3	2	2	0	6	1	11	16	1	1	.	.	.	.	.	1	.	1	5	2	4	18	99
Clermont (Obs^re)	1	.	0	.	.	.	.	.	.	1	0	1	.	7	1	.	0	.	.	.	.	.	.	.	1	.	0	.	.	0	2	14
Pontgibaud	.	1	2	1	.	.	.	1	0	1	1	2	.	12	2	2	2	.	.	.	.	.	.	.	1	.	.	.	.	4	5	37
Thiers	0	.	6	.	.	.	.	1	.	4	.	.	.	2	4	.	4	.	.	.	.	.	.	.	2	.	0	4	.	2	16	45
Saint-Clément	.	4	4	.	.	.	.	.	2	8	3	.	.	4	5	4	4	.	.	.	.	.	.	.	3	.	.	4	3	6	10	64
Vichy	2	3	2	.	.	.	.	1	.	3	1	.	.	2	5	1	.	.	.	.	.	.	.	.	3	.	.	4	.	2	2	31
Ébreuil	.	1	5	.	.	.	.	.	.	3	.	.	.	5	.	.	.	.	.	.	.	.	.	.	3	.	.	.	.	.	4	21
Bessay	2	2	6	.	.	.	.	.	4	5	.	.	.	8	6	.	.	.	.	.	.	.	.	.	3	.	.	5	.	3	7	51
Moulins (P. C.)	3	4	3	0	.	.	.	1	1	2	0	1	.	6	2	1	.	.	.	.	.	.	.	.	3	.	.	3	.	1	.	31

STATIONS.	1	2	3	4	5	6	7	8	9	10	11	12	13	14	15	16	17	18	19	20	21	22	23	24	25	26	27	28	29	30	31	TOTAL.
Bassin de l'Allier (suite).																																
Baleine	2	0	11	.	.	.	0	1	.	6	1	.	.	7	5	2	1	.	.	.	.	.	.	.	4	.	0	5	.	2	3	51
Franchesse	2	.	10	1	0	.	.	2	.	6	.	.	.	7	6	1	1	.	.	.	.	.	.	.	4	.	.	.	3	2	3	48
Bassin du Cher.																																
Auzances	1	1	.	.	.	.	.	1	.	4	.	.	.	4	2	1	.	.	.	.	.	.	.	.	3	.	.	4	.	2	.	23
Chénérailles	2	.	.	2	.	.	.	1	.	1	2	.	.	3	1	1	.	.	.	.	.	.	.	.	4	.	.	.	.	5	10	32
Chambon	.	1	.	.	.	.	2	.	2	.	.	.	5	1	1	2	.	.	.	.	.	.	.	1	.	.	3	.	1	8	2	29
Montluçon	.	3	.	.	.	.	.	2	3	.	2	.	.	.	5	.	.	.	.	.	.	.	.	.	3	.	2	.	.	5	.	25
Préveranges	2	.	9	.	.	.	.	.	.	11	7	.	.	8	4	1	6	.	.	.	.	.	.	.	4	.	1	2	.	6	13	74
Hérisson	.	7	.	.	.	.	3	.	4	.	.	.	5	2	.	.	.	.	.	.	.	.	.	6	.	.	4	.	.	7	.	38
Charenton	2	3	14	0	.	.	.	1	.	7	.	.	.	5	5	.	5	.	.	.	.	.	.	.	.	.	.	6	.	3	8	59
Morlac	.	10	.	.	.	.	.	.	8	.	.	.	7	.	3	1	3	.	.	.	.	.	.	3	.	.	1	.	2	3	2	42
Châteauneuf	0	1	10	0	.	0	.	1	.	5	1	.	.	6	6	1	2	.	.	.	.	.	.	.	3	.	2	1	1	3	4	47
Ourouer-les-B.	.	.	8	15	.	.	.	1	.	5	.	1	.	.	.	2	3	.	.	.	.	.	.	.	1	.	.	4	3	0	1	44
Bourges (E. N.)	0	9	0	0	.	0	1	.	6	0	2	.	6	1	7	3	.	.	.	.	.	.	.	.	2	2	1	1	0	3	.	44
Les Aix	4	5	4	3	.	.	.	.	.	10	.	.	.	11	8	4	.	.	.	.	.	.	.	.	.	.	.	.	8	7	6	70
St-Palais (La Rés.)	3	9	3	0	1	0	4	.	6	4	.	.	12	7	3	6	.	.	.	.	.	.	.	4	2	1	1	6	7	11	.	90
Mehun-s.-Yèvre	.	2	.	.	.	.	.	.	.	13	3	.	.	11	6	2	.	.	.	.	.	.	.	.	.	.	4	3	1	2	7	54
Vierzon (Le Briou)	.	3	8	2	.	1	.	3	.	5	.	4	.	12	6	3	2	.	.	.	.	.	.	.	3	.	3	2	3	3	4	67
Argent	.	.	4	4	.	.	3	3	.	6	3	4	.	5	3	.	.	.	.	.	.	.	.	.	1	.	.	4	4	7	2	53
Salbris	.	5	6	1	.	1	.	1	.	7	5	.	.	6	.	2	.	.	.	.	.	.	.	.	4	.	5	4	.	3	3	53
Romorantin	.	4	5	1	.	.	2	.	5	.	7	.	8	.	5	1	.	.	.	.	.	.	.	.	1	.	.	11	5	3	0	58
Mennetou-s.-Ch.	.	16	.	.	.	.	6	.	5	.	6	.	19	.	7	3	.	.	.	.	.	.	.	.	7	.	6	2	1	2	.	80
Saint-Aignan	.	3	13	.	.	.	.	2	.	4	.	.	.	6	3	.	3	.	.	.	.	.	.	.	4	1	3	3	1	1	2	49
Montrichard	.	5	2	3	1	2	2	3	.	.	1	.	4	.	2	3	.	.	.	.	.	.	1	2	.	.	4	8	3	2	2	50
Bassin de l'Indre.																																
Sainte-Sévère	.	12	.	.	.	.	3	.	4	.	2	.	.	6	4	4	.	.	.	.	.	.	.	.	9	.	3	.	4	3	4	58
Châteauroux (S.ag.)	.	8	.	0	.	.	2	.	5	.	6	.	6	.	6	4	.	.	.	.	.	.	.	.	4	.	5	2	3	8	1	59
Loches (P. C.)	1	8	.	.	.	.	.	1	7	2	.	4	11	2	5	9	.	.	.	.	.	.	.	.	7	.	4	8	.	2	4	75
Manthelan	.	15	.	.	.	.	.	2	10	3	.	.	.	.	13	.	.	.	.	.	.	.	6	.	.	.	.	11	.	13	0	73
Le Louroux	0	12	.	1	.	.	.	5	2	.	9	.	.	11	4	.	.	.	.	.	.	.	.	.	3	1	6	5	2	3	3	67
Azay-le-Rideau	.	17	.	1	.	0	.	.	.	1	9	.	.	16	11	7	.	.	.	.	.	.	.	.	4	.	.	5	3	2	.	76
Lignières	0	11	2	0	0	0	0	1	2	2	6	.	.	14	4	3	.	.	.	.	.	.	.	.	2	1	7	4	1	3	5	68
Rigny-Ussé	.	12	4	0	.	0	1	1	1	0	10	.	.	19	4	1	0	.	.	.	.	.	.	.	3	1	8	4	1	2	6	78
Bassin de la Creuse.																																
Felletin	.	1	2	.	.	.	9	.	.	.	11	.	.	9	7	1	.	.	.	.	.	.	.	.	1	2	1	1	.	5	2	53
Ahun	.	4	2	.	.	.	.	2	.	3	.	.	.	9	2	.	1	.	.	.	.	.	.	.	2	.	.	.	3	6	2	36
Boussac	2	3	.	.	.	2	.	0	2	.	3	4	6	4	5	3	.	.	.	.	.	.	.	3	.	.	3	2	4	5	4	55
Guéret (E. N.)	2	.	4	1	0	1	1	4	.	4	5	1	3	3	3	3	4	.	.	.	.	.	.	.	5	.	.	.	.	2	.	44
Bénévent	.	5	0	1	.	.	.	0	8	0	.	.	.	14	9	6	0	.	.	.	.	.	.	.	1	.	13	1	1	20	9	90
Bessines	.	.	11	.	.	.	.	4	.	6	5	.	.	6	5	7	.	.	.	.	.	.	.	.	.	.	7	.	5	10	13	80
Bellac	.	9	.	.	.	.	.	7	.	9	7	.	4	6	.	3	.	.	.	.	.	.	.	.	7	.	.	4	6	7	34	103
Magnac-Laval	.	.	9	0	.	1	.	3	.	6	5	.	.	4	2	.	3	.	.	.	.	.	.	.	4	.	6	1	3	7	15	69
La Souterraine	.	7	4	2	.	1	2	8	.	8	2	1	.	10	12	10	2	.	.	.	.	.	.	.	3	.	5	2	4	18	16	118
Dun-le-Paleteau	.	3	3	3	.	2	.	4	8	.	.	.	20	3	3	4	.	.	.	.	.	.	.	.	.	4	.	5	3	12	6	84
St-Benoît-du-S.	.	7	2	.	.	.	0	3	7	0	5	.	.	5	2	4	1	.	.	.	.	.	.	.	4	.	6	.	2	7	6	61
Barrou	.	8	0	0	.	.	0	.	4	1	6	.	.	10	2	2	.	.	.	.	.	.	.	.	.	.	3	7	1	1	3	48

STATIONS.	1	2	3	4	5	6	7	8	9	10	11	12	13	14	15	16	17	18	19	20	21	22	23	24	25	26	27	28	29	30	31	TOTAL.
Bassin de la Creuse (suite).																																
Abilly	.	9	1	0	.	.	.	0	10	5	5	.	.	8	2	2	0	.	.	.	.	.	.	.	2	.	6	3	2	2	1	58
Buxeuil	.	8	.	.	.	.	1	.	4	.	3	.	8	.	1	1	.	.	.	.	.	.	.	.	.	.	7	.	3	3	.	39
Bassin de la Vienne.																																
Eymoutiers	4	.	9	.	.	.	.	5	4	6	7	.	.	4	.	11	5	.	.	.	.	.	.	.	10	.	3	9	11	10	19	117
Pontarion	.	5	2	1	.	.	.	5	5	1	6	.	.	9	4	2	2	.	.	.	.	.	.	.	7	.	3	2	4	7	9	74
Saint-Léonard	2	5	3	1	.	.	.	5	6	2	7	.	.	14	4	2	2	.	.	.	.	.	.	.	6	.	4	3	4	12	13	95
Pierrebuffière	3	.	.	.	.	.	7	6	.	4	4	.	.	3	.	.	4	.	.	.	.	.	.	.	3	5	.	5	8	10	9	72
Oradour-s.-Vayres.	.	7	6	3	.	.	.	8	.	7	.	.	.	.	3	6	8	.	.	.	.	.	.	.	.	3	.	8	14	17	4	95
Limoges (C. M.)	.	6	2	1	.	.	.	6	7	1	3	2	.	9	4	2	4	.	.	.	.	.	.	.	9	.	7	2	2	15	7	89
Oradour-s.-Gl	.	6	4	1	.	8	.	8	1	8	6	1	.	7	5	2	6	.	.	.	.	.	.	.	9	.	5	2	5	14	23	121
Rochechouart	.	7	1	.	.	0	.	3	1	5	.	.	.	3	.	2	1	.	.	.	.	.	.	.	.		3	1	3	4	3	36
Chabanais	.	8	2	1	.	.	1	4	8	3	4	1	.	9	2	1	.	.	.	.	.	.	.	.	6	.	6	1	7	6	10	80
Nouic	.	6	6	.	.	.	8	.	4	3	1	.	6	3	1	3	.	.	.	.	.	.	.	9	0	5	2	3	9	21	3	95
St-Vincent-la-Ch.	.	14	.	10	5	.	.	.	16	10	12	.	.	11	.	.	.	.	.	.	.	.	.	.	14	.	.	19	.	.	43	155
Lezay	.	14	4	6	5	1	1	2	8	10	9	2	.	10	1	1	4	.	.	.	.	.	.	.	7	.	12	6	8	13	8	132
Lussac-les-Ch	.	14	.	1	.	.	0	3	12	.	6	.	.	8	.	.	.	.	.	.	.	.	.	.	7	.	.	.	9	9	5	74
Poitiers (P. C.)	.	11	.	.	.	2	.	.	.	.	.	.	.	1	1	2	.	.	.	.	.	.	.	.	.	.	.	1	2	2	.	22
Jaulnay	.	.	.	15	0	.	0	.	6	1	4	0	14	.	2	1	.	.	.	.	.	.	.	.	.	3	.	7	.	.	.	54
Parçay-s.-V	.	12	.	.	.	4	.	.	.	8	.	.	13	.	4	2	.	.	.	.	.	.	.	.	2	.	6	.	.	4	.	56
Saint-Épain	.	12	1	0	.	0	.	2	2	2	5	.	.	10	4	2	1	.	.	.	.	.	.	.	3	1	5	3	0	2	5	60
Bassin de la Loire, du Bec-d'Allier à Angers.																																
La Guerche	.	.	14	.	.	.	.	4	.	3	.	.	.	7	4	2	1	.	.	.	.	.	.	.	6	.	.	2	.	5	1	49
Cuffy	2	1	0	3	0	.	0	1	.	.	3	.	.	3	4	1	.	1	.	.	.	.	.	.	1	.	.	1	1	2	2	26
Givry	.	8	3	1	.	.	.	2	2	4	2	0	.	1	6	2	.	.	.	.	.	.	.	.	2	.	5	4	1	5	4	51
Sancerre	.	.	2	.	.	.	.	2	.	5	4	.	.	10	3	3	1	.	.	.	.	.	.	.	1	1	.	3	7	8	.	50
Saint-Satur	.	9	3	2	.	1	.	2	3	1	5	.	.	10	3	3	.	.	.	.	.	.	.	.	3	.	1	3	4	4	2	59
Léré	0	1	5	0	0	0	0	1	.	0	3	.	.	8	.	6	.	.	.	.	.	.	.	.	0	0	0	3	5	4	1	38
Gien	.	13	.	5	.	.	.	.	5	.	1	.	2	10	2	1	.	.	.	.	.	.	.	.	1	.	1	2	2	2	3	52
Grignon	.	7	3	.	1	0	.	1	6	.	4	.	.	17	8	1	.	.	.	.	.	.	.	.	3	.	5	6	3	13	1	79
Combreux	0	6	0	1	2	1	0	0	3	0	4	.	.	24	7	1	.	.	.	.	.	.	.	.	4	.	4	4	4	9	1	75
Orléans (P. C.)	.	7	.	0	1	.	.	.	4	.	.	1	.	21	3	1	.	.	.	.	.	.	.	.	2	1	5	3	2	3	1	55
La Motte-Beuvron.	2	5	2	2	.	1	.	.	10	.	5	10	2	1	.	2	.	.	.	.	.	.	.	.	7	.	5	1	1	4	8	68
La Ferté-St-Cyr	.	14	.	.	.	.	.	.	7	8	.	.	.	10	.	.	.	.	.	.	.	.	.	.	6	7	.	.	11	5	.	68
Contres	.	7	.	.	3	.	.	.	3	4	6	.	7	.	3	.	.	.	.	.	.	.	.	.	3	.	5	4	.	3	.	48
Ouzouer-le-Marché.	.	8	.	.	.	.	.	3	1	1	4	.	.	7	2	.	.	.	.	.	.	.	.	2	.	.	5	4	1	2	0	40
Herbault	.	14	.	.	2	.	.	.	5	5	.	.	2	.	4	.	.	.	.	.	.	.	.	.	4	.	5	5	2	.	4	52
Blois (P. C.)	.	9	1	1	2	.	1	1	2	2	9	.	2	9	4	1	.	.	.	.	.	.	.	.	4	1	5	6	2	3	2	67
Villedomer	.	6	.	1	2	.	1	.	3	3	8	.	.	.	11	2	.	.	.	.	.	.	.	.	2	1	5	6	3	3	1	58
Beaumont-la-R.	1	11	?	2	1	1	.	3	4	1	9	.	.	5	3	3	.	.	.	.	.	.	.	.	1	1	8	6	5	4	0	69
Tours (C. M.)	.	10	1	0	2	0	1	.	3	3	4	.	7	6	3	2	.	.	.	.	.	.	.	.	1	1	9	5	3	3	1	66
Channay	0	13	1	1	0	0	0	2	3	1	9	0	0	4	4	2	1	.	.	.	.	.	.	.	2	0	9	7	3	3	2	67
Angers (J. des pl.)	5	9	0	0	0	0	3	.	3	9	.	0	17	3	0	2	0	.	.	.	.	.	.	.	1	0	1	5	2	4	0	64
La Baumette	.	7	0	.	.	1	3	.	2	1	3	.	13	1	2	3	.	.	.	.	.	.	.	.	1	.	1	6	.	1	0	44
Auverse	11	1	1	1	.	.	4	2	2	7	.	2	5	4	3	.	.	.	.	.	.	.	.	.	2	.	9	6	3	2	3	68

STATIONS.	1	2	3	4	5	6	7	8	9	10	11	12	13	14	15	16	17	18	19	20	21	22	23	24	25	26	27	28	29	30	31	TOTAL.
Bassin du Loir.																																
Janville	.	6	4	2	.	.	.	3	.	2	1	3	.	2	2	3	.	.	.	.	.	.	.	.	4	.	6	2	6	2	3	52
Voves	.	9	1	1	.	.	.	2	1	2	4	1	.	1	4	0	.	.	.	.	.	.	.	.	2	1	6	6	3	4	0	48
Orgères	0	7	2	1	.	.	.	.	0	4	5	.	.	4	3	.	.	.	.	.	.	.	.	.	1	.	4	8	3	2	0	44
Châteaudun	.	9	.	.	1	.	.	1	3	.	3	.	.	6	2	1	.	.	.	.	.	.	.	.	2	.	6	4	2	4	1	45
Bonneval	.	11	.	.	.	.	.	.	1	4	6	.	.	3	4	.	.	.	.	.	.	.	.	.	2	2	5	7	1	5	1	52
Authon-la-Pl.	.	11	1	5	.	.	3	.	2	2	7	1	.	2	4	2	.	.	.	.	.	.	.	.	1	3	4	8	4	7	3	71
Vendôme (P. C.)	.	7	4	.	.	.	.	2	1	1	8	.	.	5	1	3	.	.	.	.	.	.	.	.	2	2	4	3	1	3	1	50
Montoire	.	10	2	0	0	.	.	3	2	0	5	.	.	22	4	2	.	.	.	.	.	.	.	.	2	1	5	3	3	2	1	69
Savigny	1	13	1	1	.	.	1	6	.	3	7	1	.	10	3	.	.	.	.	.	.	.	.	.	1	1	5	3	3	3	3	66
Mondoubleau	.	11	.	.	.	.	.	6	.	4	2	.	.	8	.	.	.	.	.	.	.	.	.	.	.	.	12	.	3	.	7	54
Dissais-s.-C.	.	15	1	1	.	.	.	.	5	1	.	.	3	24	3	2	.	.	.	.	.	.	.	.	1	.	.	11	2	3	1	71
Le Lude	.	11	.	1	.	.	.	.	.	6	7	.	.	18	3	2	.	.	.	.	.	.	.	.	1	2	1	1	.	3	1	57
La Flèche	.	9	.	.	.	.	.	3	.	3	2	.	1	7	3	.	.	.	.	.	.	.	.	.	.	.	4	3	.	.	1	36
Bassin de la Sarthe.																																
Ft d'Écouves (R.-V)	22	1	4	.	.	3	4	5	1	9	2	5	12	9	4	.	.	.	.	.	.	.	.	.	0	9	8	2	8	1	4	113
Ft de Bourse	0	3	1	2	.	.	1	1	0	1	4	1	3	3	0	0	.	.	.	.	.	.	.	.	.	0	1	5	1	2	.	29
Mortagne	.	5	2	.	.	.	5	3	.	4	3	4	8	6	2	.	.	.	.	.	.	.	.	.	1	5	3	2	2	3	9	67
Forêt de Réno	.	10	.	2	.	.	.	3	.	3	6	4	.	14	6	4	.	.	.	.	.	.	.	.	.	.	6	4	.	8	2	72
Nogent-le-Rotrou	.	6	1	4	.	.	.	4	4	3	4	.	2	3	.	2	.	.	.	.	.	.	.	.	.	.	3	3	.	3	5	48
Thiron-Gardais	.	11	1	2	.	.	.	2	6	.	6	.	7	.	5	.	.	.	.	.	.	.	.	.	3	.	6	5	2	8	1	66
Bellême	0	11	2	4	.	0	.	3	1	9	7	3	2	4	5	4	.	.	.	.	.	.	.	.	1	1	8	4	2	9	2	82
Ft de Perseigne	0	.	0	.	1	.	0	6	4	.	5	3	2	6	4	2	.	.	.	.	.	.	.	.	.	.	7	3	1	4	1	50
Alençon	.	12	1	.	.	0	4	0	5	5	2	1	5	2	4	3	.	.	.	.	.	.	.	.	1	.	8	6	5	11	4	79
St-Denis-s.-Sarthon	.	8	3	1	.	.	2	0	.	1	4	.	4	2	2	.	.	.	.	.	.	.	.	.	.	.	.	3	4	2	0	36
Vilaines-la-Juhel	.	11	1	1	.	2	3	.	.	5	7	4	6	3	5	4	.	.	.	.	.	.	.	.	.	0	4	4	7	10	3	81
Bonnétable	.	10	.	.	.	.	.	.	.	4	1	.	.	3	1	.	.	.	.	.	.	.	.	.	.	.	3	1	1	2	1	27
La Ferté-Bernard	.	10	1	.	2	.	.	.	.	.	10	.	1	2	.	.	.	.	.	.	.	.	.	.	.	.	3	3	3	1	.	36
Ste-Suzanne	12	1	2	0	1	1	3	2	7	4	6	6	4	3	2	.	.	.	.	.	.	.	.	1	.	4	2	1	4	2	2	70
Souligné-s.-Vallon	.	11	1	1	.	.	.	3	1	4	5	.	1	8	3	1	.	.	.	.	.	.	.	.	1	.	5	5	1	5	1	57
Le Mans (P. C.)	.	11	1	.	.	.	1	.	2	.	5	.	4	3	2	.	.	.	.	.	.	.	.	.	.	.	5	5	1	5	.	45
Connerré	.	14	.	1	.	.	.	.	.	5	9	.	5	4	1	.	4	4	.	.	.	.	.	9	7	10	5	3	7	10	15	115
Sablé	.	.	.	5	.	.	3	.	4	6	5	.	.	3	4	.	.	.	.	.	.	.	.	.	.	.	4	3	4	5	3	49
Tiercé	1	12	0	0	1	0	3	.	6	.	9	1	3	2	0	1	.	.	.	.	.	.	.	.	.	.	.	1	0	5	1	47
Bassin de la Mayenne.																																
Domfront	.	20	1	1	.	.	.	6	3	1	7	2	10	.	20	6	.	.	.	.	.	.	.	.	.	.	.	6	1	12	3	99
Forêt d'Andaines	3	4	.	2	8	.	6	3	6	.	1	3	4	.	.	2	1	.	.	.	.	.	.	.	1	1	2	3	3	5	6	64
Pré-en-Pail	15	3	2	.	.	.	2	2	4	1	6	.	5	2	7	.	.	.	.	.	.	.	.	.	.	.	3	6	3	5	2	68
Ambrières	1	15	1	2	0	0	2	3	5	1	5	1	9	9	3	6	0	.	.	.	.	.	.	.	2	4	7	4	4	2	2	87
Mayenne (P. C.)	.	17	2	1	.	.	1	2	5	1	5	2	4	6	5	2	.	.	.	.	.	.	.	.	.	2	4	4	1	9	3	75
Ernée	1	10	2	0	.	0	3	0	5	4	1	1	9	6	3	3	.	.	.	.	.	.	.	.	1	0	4	4	1	10	3	71
Chailland	1	11	2	1	.	0	4	0	5	4	1	1	8	6	3	2	.	.	.	.	.	.	.	.	0	0	4	4	2	10	3	72
Bais	.	1	3	.	.	1	3	.	12	2	.	6	12	3	.	.	.	.	.	.	.	.	.	.	2	5	5	3	4	4	2	68
Montsûrs	0	9	0	1	0	0	1	3	11	0	5	1	1	14	4	1	.	.	.	.	.	.	.	.	1	.	3	3	1	5	1	65
Laval (E. N.)	.	10	1	.	.	0	4	.	12	5	.	0	7	7	1	2	.	.	.	.	.	.	.	.	.	1	5	2	1	4	2	64
Cossé-le-Vivien	.	9	.	1	.	.	.	3	2	0	3	.	5	3	3	2	.	.	.	.	.	.	.	.	1	.	3	2	1	3	1	42
Grez-en-Bouëre	0	11	0	1	.	0	1	3	1	5	3	.	4	2	5	2	1	.	.	.	.	.	.	.	0	.	1	3	1	2	1	47
Château-Gontier	.	5	.	.	.	.	1	.	0	.	.	.	5	2	.	.	.	.	.	.	.	.	.	.	.	.	.	2	0	0	.	15

STATIONS.	1	2	3	4	5	6	7	8	9	10	11	12	13	14	15	16	17	18	19	20	21	22	23	24	25	26	27	28	29	30	31	TOTAL.
Bassin de la Mayenne (suite).																																
St-Aignan-s.-Roë..	0	11	0	1	.	.	1	2	2	1	6	0	9	4	2	3	.	.	.	.	.	.	.	.	1	4	3	4	2	3	1	60
Pouancé.....	3	6	2	.	.	.	1	.	4	1	5	.	7	3	.	4	.	.	.	.	.	.	.	.	3	2	1	.	4	2	1	49
Bassin de la Loire inférieure, rive droite.																																
Bécon.....	.	.	1	1	.	.	2	1	1	.	3	.	6	10	2	.	.	.	.	.	.	.	.	.	.	.	3	5	3	3	0	41
Candé.....	.	11	1	1	.	0	3	2	3	1	5	.	9	8	4	2	.	.	.	.	.	.	.	.	3	.	4	7	2	2	2	70
Oudon.....	.	2	6	4	1	.	2	3	.	6	1	2	1	13	1	2	3	.	.	.	.	.	.	.	3	.	5	4	3	4	1	70
Joué-sur-Erdre...	.	17	1	1	.	.	.	3	5	.	2	.	6	4	1	1	.	.	.	.	.	.	.	.	3	.	3	7	2	2	1	59
Nantes (Obsre)....	.	16	0	2	0	.	1	1	4	.	4	0	3	10	3	2	2	.	.	.	.	.	.	.	1	.	4	4	3	4	3	67
Cordemais.....	.	25	1	2	.	1	4	2	9	0	6	.	2	15	2	2	.	.	.	.	.	.	.	.	.	1	7	4	3	4	3	93
Savenay (E. N.)...	1	12	1	1	.	1	1	.	2	2	1	1	3	2	1	1	.	.	.	.	.	.	.	.	0	1	7	5	1	3	1	48
Saint-Nazaire.....	.	16	2	1	0	0	2	2	6	.	5	0	3	7	2	2	0	.	.	.	.	.	.	.	.	1	9	7	2	4	1	73
Bassin de la Loire inférieure, rive gauche; bassin de la Sèvre nantaise.																																
Secondigny.....	.	33	1	5	.	.	3	2	10	0	8	1	.	9	1	2	9	.	.	.	.	.	.	.	4	.	8	10	7	7	6	126
Parthenay (E. N.).	.	22	6	2	.	.	1	2	6	4	12	1	.	7	1	0	1	.	.	.	.	.	.	.	3	.	5	8	3	4	5	89
L'Absie.....	.	28	5	5	.	.	4	.	16	1	8	2	.	9	4	1	6	.	.	.	.	.	.	.	5	1	.	21	7	6	6	135
Les Aubiers.....	.	26	.	.	.	.	.	4	.	.	10	.	.	11	2	.	3	.	.	.	.	.	.	.	.	2	.	17	2	.	7	84
Fontevrault.....	5	6	4	.	.	.	.	.	.	.	.	2	3	.	.	.	.	.	.	.	.	.	.	.	.	.	.	6	6	5	2	39
Saumur.....	.	10	1	0	1	0	.	1	2	.	.	.	.	12	3	2	.	.	.	.	.	.	.	.	4	.	6	2	2	1	.	47
Ponts-de-Cé.....	0	6	.	1	0	1	1	1	3	.	4	0	6	5	2	2	0	.	.	.	.	.	.	.	2	0	1	6	1	2	1	45
Chemillé.....	0	10	1	1	.	.	.	.	2	2	6	.	8	2	.	2	2	.	.	.	.	.	.	.	3	.	3	3	.	3	5	52
Les Gardes.....	1	11	0	1	.	0	2	0	2	1	7	.	11	0	3	2	0	.	.	.	.	.	.	.	3	0	3	2	2	5	1	59
Cholet.....	.	23	.	1	.	.	17	.	16	3	.	6	.	.	.	.	.	.	.	.	.	.	.	.	3	.	4	.	2	.	5	79
La Pommeraye....	0	9	.	0	.	0	0	1	3	.	9	.	.	15	2	2	.	.	.	.	.	.	.	.	2	.	2	6	3	3	2	60
Champtoceaux....	.	16	0	1	.	0	1	.	7	.	6	.	5	19	2	2	.	.	.	.	.	.	.	.	3	.	5	8	4	5	2	86
Tiffauges.....	.	23	1	1	.	1	.	.	.	5	.	.	2	20	3	3	.	.	.	.	.	.	.	.	4	.	.	8	1	6	6	84
Les Herbiers.....	0	29	2	1	1	1	2	3	3	0	5	1	1	7	2	1	3	.	.	.	.	.	.	.	3	2	6	5	3	7	5	93
Montaigu.....	.	18	1	.	.	1	1	1	2	1	7	.	1	9	1	2	2	.	.	.	.	.	.	.	3	1	5	4	3	6	4	73
Vieillevigne.....	.	5	14	2	.	.	.	4	.	7	9	.	.	20	.	7	.	.	.	.	.	.	.	.	.	3	.	4	19	0	.	96
Clisson.....	.	8	.	1	.	.	.	.	.	3	9	.	0	20	1	.	2	.	.	.	.	.	.	.	3	.	2	3	2	2	3	59
Vertou.....	.	10	.	.	.	2	.	2	.	.	4	.	.	6	.	1	0	.	.	.	.	.	.	.	.	.	.	3	5	6	7	46
Indret.....	0	20	1	1	.	1	2	1	5	.	6	1	4	7	2	1	1	.	.	.	.	.	.	.	1	0	4	4	2	4	1	69
BASSINS ENTRE LA LOIRE ET LA GIRONDE.																																
Bassins de la Vie, du Lay et de la Sèvre niortaise.																																
Pointe Saint-Gildas.	.	18	1	1	.	.	1	1	7	0	4	.	.	7	2	3	.	.	.	.	.	.	.	.	1	.	.	9	1	3	.	59
Pornic.....	.	3	.	.	.	2	6	.	4	.	1	3	5	1	.	3	12	.	.	.	.	.	.	.	.	1	.	2	2	1	.	47
Noirmoutiers.....	1	37	2	1	0	0	5	0	5	1	3	.	1	15	2	1	1	.	.	.	.	.	.	.	.	.	8	19	4	3	1	111
Ile d'Yeu.....	.	15	0	.	.	.	4	2	3	.	7	.	0	9	3	.	1	.	.	.	.	.	.	.	.	.	0	2	4	3	.	54
St-Gilles-s.-Vie...	4	27	1	.	.	.	.	.	5	.	3	.	6	.	.	.	.	.	.	.	.	.	.	.	1	2	2	7	2	3	2	65
Les Sables-d'Olonne	2	2	1	0	0	1	1	1	4	0	3	1	1	4	2	0	2	.	.	.	.	.	.	.	12	4	6	3	2	4	3	59
Roche-s-Yon (E.N.)	.	22	2	1	1	1	1	1	10	8	6	1	2	28	3	0	3	.	.	.	.	.	.	.	.	11	4	6	5	8	9	135
Chantonnay.....	24	.	.	.	.	2	2	1	10	.	7	1	1	11	2	.	.	.	.	.	.	.	.	.	5	3	7	10	5	5	2	98
La Châtaigneraie..	1	36	1	3	.	.	.	.	15	4	7	1	3	3	6	.	.	.	.	.	.	.	.	.	1	3	4	10	3	9	6	116
Longèves.....	.	27	1	1	.	.	.	.	7	.	4	.	.	5	1	.	0	.	.	.	.	.	.	.	3	.	3	6	2	4	4	68
Luçon.....	.	32	1	1	.	.	2	2	8	1	5	.	2	4	1	0	3	.	.	.	.	.	.	.	6	.	8	12	6	11	7	113

STATIONS.	1	2	3	4	5	6	7	8	9	10	11	12	13	14	15	16	17	18	19	20	21	22	23	24	25	26	27	28	29	30	31	TOTAL.
Bassins de la Vie, du Lay et de la Sèvre niortaise (suite).																																
Marans	.	24	.	1	.	1	0	0	12	1	3	3	0	1	1	.	1	.	.	.	.	.	.	.	.	0	5	6	1	4	6	70
Chantecorps	.	14	6	6	.	.	.	2	4	17	.	.	1	11	5	.	.	.	.	.	.	.	.	.	.	2	.	4	6	17	16	111
Vieil-Pain	.	10	1	3	.	.	3	.	15	1	6	.	2	7	.	5	.	.	.	.	.	.	.	.	4	.	.	9	6	7	4	83
Sepvret	.	.	.	8	6	10	2	23	4	5	3	4	5	24	6	.	.	.	.	.	.	.	.	.	4	.	2	.	30	15	12	163
Niort	.	18	1	3	1	1	1	1	14	3	3	1	.	2	1	.	2	.	.	.	.	.	.	.	7	.	8	7	4	7	11	96
Mauzé	.	18	2	4	2	.	5	1	12	9	3	2	.	8	.	.	2	.	.	.	.	.	.	.	8	2	8	3	11	2	4	106
Bazoin	.	19	1	1	0	1	1	1	11	1	3	2	.	2	1	1	.	.	.	.	.	.	.	.	5	.	7	6	3	6	8	80
La Rochelle (P. C.)	.	11	.	1	1	2	.	.	12	3	13	3	10	3	2	1	.	.	.	.	.	.	.	2	2	.	2	3	2	4	1	78
Bassin de la Charente.																																
Saint-Mathieu	5	4	6	3	.	.	6	6	.	10	4	.	.	4	3	6	4	.	.	.	.	.	.	6	7	2	.	5	4	5	6	99
Montbron	3	.	.	2	.	.	.	17	16	2	.	2	.	9	4	4	2	.	.	.	.	4	.	2	1	1	3	1	14	13	2	102
Angoulême (P. C.)	.	8	1	1	.	.	.	4	3	4	.	.	.	5	4	0	2	.	.	.	.	.	.	.	4	.	.	11	5	4	12	68
Barbezieux	.	13	1	1	.	.	1	.	9	.	4	.	.	.	2	1	2	.	.	.	.	.	.	.	3	.	9	5	4	10	4	69
Jonzac	.	15	1	.	.	.	.	.	8	.	1	.	.	4	.	.	3	.	.	.	.	.	.	.	.	.	9	5	4	5	4	59
Cognac	8	3	1	.	1	1	2	3	7	1	.	.	3	2	.	1	3	.	.	.	.	.	.	5	1	9	3	7	3	8	2	73
Aigre	.	11	7	4	.	0	.	3	3	5	5	1	1	2	2	2	.	.	.	.	.	.	.	.	5	4	11	3	6	6	6	87
Ruffec	0	11	6	4	.	0	.	2	3	4	4	1	.	7	2	0	2	.	.	.	.	.	.	.	6	4	11	3	6	7	6	89
Chef-Boutonne	.	15	2	5	.	1	1	1	2	1	4	.	.	2	0	.	2	.	.	.	.	.	.	.	7	.	10	7	3	7	3	75
Chail	.	16	0	13	4	1	1	3	14	1	7	2	.	12	2	1	4	.	.	.	.	.	.	.	7	1	13	7	9	15	9	142
Vernoux-s-Bout.	.	.	.	.	.	.	3	2	11	6	.	.	3	.	.	.	.	.	.	.	.	.	.	5	.	.	7	4	7	14	21	82
St-Jean-d'Angely	11	5	3	.	.	.	1	2	10	.	.	.	5	1	.	.	.	.	.	.	.	.	.	5	.	6	7	6	3	10	2	77
Saintes	.	1	.	.	.	.	2	8	7	3	.	.	.	4	4	.	.	.	.	.	.	.	.	.	8	.	8	7	5	6	4	67
Rochefort	.	12	5	5	.	.	.	2	5	6	2	.	.	5	0	.	1	.	.	.	.	.	.	.	2	.	7	14	9	1	3	72
Ile d'Aix	.	16	9	3	.	1	.	2	9	10	2	.	.	4	.	.	3	.	.	.	.	.	.	.	.	.	9	7	5	3	5	88
Chassiron	.	23	3	4	.	.	.	.	24	2	1	.	.	2	.	.	.	.	.	.	.	.	.	.	.	2	6	11	2	1	2	83
BASSIN DE LA GIRONDE.																																
Bassin de la Dordogne.																																
Laqueuille	.	4	.	.	.	.	3	.	2	2	2	.	7	.	3	5	.	.	.	.	.	.	.	.	3	.	4	4	5	14	2	60
La-Tr-d'Auvergne	.	6	1	1	.	.	.	5	4	4	7	1	14	13	7	9	.	6	.	.	.	.	.	.	4	1	5	2	7	22	21	140
Église-Nve-d'Entr.	.	3	4	.	.	.	.	3	3	5	.	4	9	2	3	1	.	.	.	.	.	.	.	.	1	0	7	4	3	9	9	70
Ussel	.	4	3	1	0	.	1	4	4	2	6	1	.	3	4	0	2	.	.	.	.	.	.	9	.	.	6	4	3	5	5	67
Aurillac (E. N.)	.	7	.	.	.	.	.	.	3	11	.	.	.	15	4	5	.	.	.	.	.	.	.	.	.	.	13	3	9	12	21	102
Argentat	.	6	1	1	.	.	.	1	4	4	5	1	.	10	8	.	.	.	.	.	.	.	.	.	.	.	6	1	2	8	8	66
Beaulieu	0	4	4	.	.	.	.	1	3	5	3	2	.	4	7	6	7	.	.	.	.	.	.	.	.	.	2	1	2	12	17	80
Bretenoux	.	.	.	5	.	.	.	.	8	.	.	.	9	.	3	2	.	.	.	.	.	.	.	.	2	.	5	4	.	17	6	61
La Tronquière	.	7	.	1	.	.	3	2	3	13	.	.	.	13	17	3	5	.	.	.	.	.	.	.	4	.	3	4	8	28	4	118
Gourdon	.	2	.	.	.	.	.	.	10	.	.	.	.	5	.	.	.	.	.	.	.	.	.	.	.	.	.	.	20	.	6	43
Martel	.	6	.	.	.	.	3	.	14	.	.	.	.	14	.	.	3	.	.	.	.	.	.	.	.	.	.	6	7	6	4	63
Vayrac	.	.	.	.	.	.	.	.	10	1	.	.	.	5	2	1	.	.	.	.	.	.	.	.	.	.	3	.	2	16	4	44
Tulle (P. C.)	.	9	3	1	.	.	0	3	7	3	9	1	.	8	7	1	4	.	.	.	.	.	.	.	.	.	6	8	7	18	18	113
Brive	.	.	3	.	.	5	.	.	13	2	3	.	.	8	5	3	.	.	.	.	.	.	.	.	7	.	5	.	5	11	6	76
Périgueux (E. N.)	.	1	.	0	1	.	2	0	6	1	3	0	1	4	3	.	.	.	.	.	.	.	.	2	0	1	3	2	3	14	1	48
Blanzaguet	.	19	.	.	5	.	.	6	5	.	.	.	.	.	.	2	.	.	.	.	.	.	.	.	.	.	.	12	12	6	.	67
Montguyon	10	1	.	2	.	.	1	9	2	4	.	.	.	1	2	.	4	.	.	.	.	.	.	.	.	.	12	2	3	10	7	72
Les Églisottes	.	5	9	1	.	1	.	2	3	6	.	.	.	4	3	1	4	.	.	.	.	.	.	.	.	.	9	3	9	4	5	69
Coutras	.	3	8	1	.	1	0	1	2	5	3	.	.	3	2	1	2	.	.	.	.	.	.	.	.	.	6	3	5	4	5	53

STATIONS.	1	2	3	4	5	6	7	8	9	10	11	12	13	14	15	16	17	18	19	20	21	22	23	24	25	26	27	28	29	30	31	TOTAL.
Bassin de la Dordogne (suite).																																
Lussac	1	5	6	1	.	1	0	0	2	5	3	.	.	3	3	.	1	.	.	.	.	.	.	.	.	.	8	1	5	5	2	52
St-André-de-Cubz.	6	5	.	.	.	.	.	.	3	9	3	.	3	4	.	2	.	.	.	.	.	.	.	.	.	3	4	5	4	7	.	58
Bassin du Lot.																																
Le Bleymard	.	.	4	.	.	.	.	3	.	.	3	.	.	3	.	.	.	.	.	.	.	.	.	.	10	9	.	.	.	3	.	35
Bagnols	.	.	7	.	.	.	.	2	1	1	0	.	.	3	.	.	.	.	.	.	.	.	.	.	6	2	1	.	.	2	1	27
Montmirat	3	.	8	.	.	.	.	.	.	2	2	.	.	4	.	.	.	.	.	.	.	.	.	.	9	1	9	.	2	2	2	44
Mende (P. C.)	.	7	.	.	.	.	.	.	.	4	.	.	.	4	.	.	.	.	.	.	.	.	.	.	.	.	13	.	.	.	.	28
Marvejols	.	3	9	.	.	.	.	2	.	3	2	.	.	7	.	.	.	.	.	.	.	.	.	.	.	.	6	.	.	.	.	33
Cam-de-la-Roche	.	.	10	.	.	.	.	.	.	.	11	.	.	6	.	.	.	.	.	.	.	.	.	.	0	4	0	3	.	.	.	36
St-Chély-d'Apcher	.	.	3	.	.	.	.	3	.	1	3	.	.	6	1	.	.	.	.	.	.	.	.	.	1	2	5	1	1	1	1	29
Le Malzieu	.	.	3	.	.	.	.	.	.	3	.	.	.	.	.	.	.	.	.	.	.	.	.	.	4	.	8	.	.	.	.	18
Nasbinals	.	.	14	.	.	.	.	5	.	5	12	.	.	9	16	8	.	.	.	.	.	.	.	.	7	.	2	4	.	.	8	90
Espalion	1	7	6	.	.	.	.	2	3	7	.	5	.	12	4	5	.	.	.	.	.	.	.	.	6	.	10	.	3	7	11	90
Entraygues	.	4	8	.	.	.	.	3	.	9	5	.	.	15	10	4	1	.	.	.	.	.	.	.	.	.	1	2	2	21	16	101
Laguiole	.	5	4	.	.	.	.	5	4	5	1	.	.	.	.	.	.	.	.	.	.	.	.	.	1	3	5	10	11	15	5	74
Figeac (S. hy.)	.	6	.	.	.	.	.	.	3	2	5	.	.	2	6	.	.	.	.	.	.	.	.	.	1	.	3	.	6	13	5	52
La Capelle-M	.	8	.	.	.	.	4	.	13	.	.	.	.	10	7	.	.	.	.	.	.	.	.	8	.	.	3	5	5	21	10	94
Livernon	.	4	4	.	.	.	1	1	3	.	3	.	.	2	7	1	1	.	.	.	.	.	.	.	8	1	1	.	2	18	3	60
Limogne	.	9	.	2	.	.	.	.	8	.	5	.	.	8	7	.	.	.	.	.	.	.	.	1	.	.	2	.	.	18	8	68
Saint-Géry	.	14	5	.	.	.	.	.	21	.	.	6	.	18	10	.	.	.	.	.	.	.	.	3	.	.	8	.	7	24	.	116
Lauzès	.	6	3	.	.	.	.	.	9	1	3	.	.	3	4	2	.	.	.	.	.	.	.	.	3	.	2	.	3	10	2	51
Cahors (P. C.)	.	4	3	1	.	0	.	1	3	7	3	.	.	6	2	.	0	.	.	.	.	.	.	.	.	.	2	1	1	4	7	46
Puy-l'Évêque	.	9	5	.	.	.	4	.	11	.	10	.	.	8	4	.	.	.	.	.	.	.	.	.	.	.	4	6	5	11	9	86
Fumel	.	5	1	0	.	.	.	1	3	6	2	.	.	4	3	.	1	.	.	.	.	.	.	.	.	.	.	3	2	5	6	42
Montflanquin	.	6	1	.	.	.	.	.	5	5	.	.	.	5	3	2	.	.	.	.	.	.	.	.	.	.	4	1	1	3	.	37
Villeneuve	.	5	1	1	.	0	.	1	3	1	2	.	.	10	2	.	2	.	.	.	.	.	.	.	2	.	3	.	4	6	4	49
Monclar d'A	.	5	1	0	0	0	0	2	3	.	2	.	.	8	2	.	.	.	.	.	.	.	.	.	.	.	.	2	2	6	5	39
Bassins du Tarn et de l'Aveyron.																																
Pt de Montvert	1	.	10	.	.	.	.	.	.	2	3	.	.	6	.	.	.	.	.	.	.	.	.	.	42	25	20	.	.	.	5	113
Florac	2	.	6	.	.	.	.	.	.	4	.	1	.	6	.	.	.	.	.	.	.	.	.	.	39	3	15	.	.	.	1	78
Cassagnas	5	3	.	.	.	.	.	.	2	3	3	.	.	3	.	.	.	.	.	.	.	.	.	.	39	30	18	.	1	.	.	106
Meyrueis	.	.	16	.	.	.	.	1	.	3	2	.	.	8	2	.	.	.	.	.	.	.	.	.	13	.	5	1	.	6	4	61
Col du Marquairès	1	1	5	.	.	.	.	.	.	3	1	.	.	6	2	.	.	.	.	.	0	.	.	.	18	22	41	.	.	4	2	106
St-Sauveur-de-P.	.	.	.	.	.	.	.	.	.	3	.	.	.	.	.	.	.	.	.	.	.	.	.	10	.	.	.	.	.	.	.	13
Trèves	.	.	.	.	.	.	.	.	.	.	22	.	.	.	.	.	.	.	.	.	.	.	.	.	17	.	.	.	.	9	2	50
Millau	2	8	.	.	.	.	.	.	3	2	.	.	.	.	.	.	.	.	.	.	.	.	.	.	9	.	11	.	3	.	.	38
La Cavalerie	.	13	.	.	.	.	.	4	5	.	6	.	.	3	.	.	.	.	.	.	.	.	.	8	.	37	22	.	.	1	8	107
Cornus	4	8	10	.	.	.	.	.	0	3	3	1	.	5	5	.	.	.	.	.	4	.	.	.	21	.	.	11	16	.	20	111
Le Cabaretou	.	12	.	.	.	.	.	.	9	.	6	.	.	15	.	.	11	.	.	.	16	.	.	67	.	70	8	.	5	16	16	251
Fraïsse	.	1	.	.	.	.	.	.	2	4	2	.	.	5	6	.	4	.	.	.	4	.	.	22	26	33	39	.	.	12	.	161
La Salvetat d'A	.	10	1	.	.	.	.	2	5	8	6	.	.	10	8	.	2	.	.	.	2	.	.	25	13	17	8	.	3	15	15	150
Pradelles-Cabardès	.	1	4	7	.	.	.	4	.	8	1	.	.	3	9	2	7	.	.	.	.	.	.	33	15	.	1	3	1	29	6	135
Castres	.	1	1	2	.	.	.	1	.	5	3	.	.	4	5	.	1	.	.	.	.	.	.	.	.	.	1	.	1	2	2	30
Alban	.	6	.	.	.	.	.	3	4	15	6	.	.	13	10	5	.	.	.	.	.	.	3	.	.	.	11	.	11	33	.	120
Villefranche-d'Av.	.	.	7	.	.	.	.	.	.	9	4	.	5	7	1	1	.	.	.	.	.	.	.	.	.	.	.	6	4	8	17	69
Naucelle	.	.	7	.	.	.	.	3	.	9	4	0	.	8	6	4	3	.	.	.	.	.	.	.	0	.	.	2	2	11	17	77

STATIONS.	1	2	3	4	5	6	7	8	9	10	11	12	13	14	15	16	17	18	19	20	21	22	23	24	25	26	27	28	29	30	31	TOTAL.
Bassins du Tarn et de l'Aveyron (suite).																																
Carmaux	.	2	4	.	.	.	.	1	.	8	3	.	.	8	3	1	.	.	.	.	.	.	.	.	.	.	.	2	.	5	11	46
Albi (P. C.)	.	5	2	.	.	1	.	3	5	2	3	.	.	10	.	.	.	.	.	.	.	.	.	.	1	3	2	.	5	5	.	47
Lavaur	.	2	2	2	.	.	.	.	2	4	4	.	.	2	2	0	.	.	.	.	.	.	.	.	.	.	2	.	.	.	.	22
Montauban (E. N.)	.	6	.	.	.	.	.	.	7	.	3	.	.	8	.	.	.	.	.	.	.	.	.	.	.	.	4	.	3	.	1	30
Caylus	.	.	5	1	.	.	.	1	.	8	4	.	.	8	10	0	.	.	.	.	.	.	.	.	.	.	.	7	1	7	17	69
Lalbenque	.	6	3	.	.	2	.	.	12	.	3	.	.	10	4	.	.	.	.	.	.	.	.	.	.	.	4	.	2	12	3	61
La Française	.	7	.	.	.	.	.	.	6	.	3	.	4	4	.	2	.	.	.	.	.	.	.	.	.	.	.	1	.	7	.	34
Bassin de la Garonne, cours supérieur, et affluents des Pyrénées.																																
Belesta	.	9	12	7	.	.	.	.	.	12	.	.	.	.	.	.	7	.	.	.	2	.	.	.	.	.	.	.	.	.	.	49
Mirepoix	.	.	3	5	.	.	.	.	.	3	.	.	.	.	.	.	1	.	.	.	.	.	.	.	.	.	.	1	.	.	.	13
Foix (E. N.)	.	.	15	2	.	.	.	5	.	4	.	.	.	1	.	.	1	.	.	.	.	.	.	.	.	.	.	5	.	.	.	33
Villeneuve-Durfort	.	.	.	2	.	.	.	.	.	.	6	.	.	.	2	.	.	.	.	.	.	.	.	.	.	.	2	.	.	.	.	12
Royat	.	.	9	.	.	.	.	.	.	2	1	.	.	.	.	.	.	.	.	.	.	.	.	.	.	.	2	2	.	.	.	16
Izaut-de-l'Hôtel	.	.	18	2	.	.	.	.	.	6	.	.	.	.	.	.	.	.	.	.	.	.	.	.	.	.	3	.	.	.	.	29
Rieumes	.	.	5	3	.	.	1	.	.	3	3	.	.	1	.	.	.	.	.	.	.	.	.	.	.	.	3	.	.	1	.	20
Toulouse (Obs^re^)	.	3	2	.	.	.	.	1	6	.	4	.	.	0	.	.	.	.	.	.	.	.	.	.	.	.	4	.	0	.	.	20
Bassin de la Garonne (R. G.) au-dessous de Toulouse; bassins du Gers et de la Baïse; bassin de la Gironde.																																
Lannemezan	1	.	20	.	.	.	.	1	.	2	0	.	.	.	.	.	.	.	.	.	.	.	.	.	.	.	3	1	.	.	0	28
Castelnau-Magnoac	.	0	10	.	.	.	.	3	5	.	.	.	..	1	.	.	.	.	.	.	.	.	.	.	.	.	4	.	.	.	.	24
Trie	.	.	27	13	.	.	.	.	19	.	10	.	.	.	.	.	.	.	.	.	.	.	.	.	.	.	5	9	.	.	.	83
Miélan	.	.	11	.	.	.	.	0	2	6	2	.	.	2	1	.	.	.	.	.	.	.	.	.	.	.	4	1	.	.	.	29
Masseube	.	.	8	.	.	.	.	.	.	7	3	.	.	1	0	.	.	.	.	.	.	.	.	.	.	.	5	1	.	.	.	24
Lombez	.	0	6	.	.	.	.	.	0	.	3	.	.	.	.	.	0	.	.	.	.	.	.	.	.	.	2	1	.	.	.	13
Mirande	.	.	.	.	.	.	.	.	6	4	6	.	.	2	1	.	.	.	.	.	.	.	.	.	.	.	2	1	.	.	.	23
Auch (P. C.)	.	1	4	.	.	.	.	1	1	.	3	.	.	.	.	.	.	.	.	.	.	.	.	.	.	.	1	1	.	.	.	12
Canals	.	4	.	.	.	.	.	.	4	.	2	.	.	4	.	.	.	.	.	.	.	.	.	.	.	.	3	.	.	.	.	17
Beaumont	.	.	4	1	.	0	1	0	2	3	2	0	.	1	0	.	0	.	.	.	.	.	.	.	0	.	2	2	1	1	0	21
Vic-Fézensac	.	3	4	0	.	0	.	2	3	0	2	.	.	.	.	.	.	.	.	.	.	.	.	.	.	.	3	2	.	3	.	24
Eauze	5	4	.	.	.	.	.	.	7	4	.	.	.	.	.	.	.	.	.	.	.	.	.	.	5	.	.	.	.	.	.	25
Condom	.	4	2	.	.	.	.	.	3	10	.	.	.	5	.	.	.	.	.	.	.	.	.	.	.	.	4	5	.	5	2	40
Lectoure	.	4	2	.	.	.	.	2	5	2	.	2	.	2	.	.	.	.	.	.	.	.	.	.	.	.	4	2	.	.	.	25
Montcuq	.	8	.	1	.	.	.	1	9	.	2	.	.	11	3	.	2	.	.	.	.	.	.	.	.	.	2	2	3	10	1	55
Agen (P. C.)	0	5	1	.	1	0	0	0	4	2	0	2	0	.	.	.	.	.	.	.	.	.	0	.	.	3	0	3	4	1	.	27
Sauveterre	2	6	5	.	.	.	.	.	4	6	.	.	.	3	1	.	.	.	.	.	.	.	.	.	.	.	10	.	3	.	3	45
Budos	1	3	5	0	0	1	.	1	1	4	2	0	0	4	1	.	2	.	.	.	.	.	.	0	.	1	5	5	7	6	2	51
Bordeaux (Obs^re^)	0	6	2	0	0	1	0	1	5	2	3	0	0	4	1	0	2	.	.	.	.	.	.	0	.	1	8	1	6	2	2	48
Saint-Julien	.	4	11	.	.	.	.	4	2	5	2	.	.	2	4	2	1	.	.	.	.	.	18	15	.	2	2	.	.	.	.	75
Royan	12	1	.	.	.	.	.	3	3	4	2	.	.	2	.	.	.	.	.	.	.	.	.	.	10	2	3	4	3	2	2	53
La Coubre	.	10	7	1	.	.	.	1	4	4	.	1	.	1	.	.	.	.	.	.	.	.	.	.	4	7	8	11	5	1	2	67
BASSINS ENTRE LA GIRONDE ET LES PYRÉNÉES.																																
Petits bassins entre la Gironde et l'Adour.																																
Saint-Nicolas	.	21	5	.	.	.	.	2	6	2	2	.	.	3	.	.	1	.	.	.	.	.	.	.	5	12	7	7	9	5	2	88
Hourtin	.	17	4	1	.	.	.	.	6	2	2	.	.	2	.	.	2	.	.	.	.	.	.	.	7	4	8	9	.	3	2	68
Moutchic	.	12	9	1	.	.	.	3	5	3	4	.	.	2	1	.	2	.	.	.	.	.	.	.	3	2	9	7	15	4	5	87?

STATIONS.	1	2	3	4	5	6	7	8	9	10	11	12	13	14	15	16	17	18	19	20	21	22	23	24	25	26	27	28	29	30	31	TOTAL.
Petits bassins entre la Gironde et l'Adour (suite).																																
Le Porge	.	9	5	1	.	1	.	2	7	8	.	.	.	5	1	.	7	.	.	.	.	.	.	.	1	3	10	5	8	5	6	84
Arès	.	8	6	1	.	.	.	2	9	7	.	.	.	6	2	.	4	.	.	.	.	.	.	.	2	2	12	4	4	4	2	72
Piquey	1	6	5	.	0	1	.	2	7	4	0	.	.	7	3	3	.	.	.	.	.	.	.	.	2	.	6	3	3	3	5	58
Audenge	2	6	4	1	.	1	.	4	5	2	1	.	.	7	3	.	6	.	.	.	.	.	.	.	.	3	8	2	6	6	10	76
La Salie	1	5	.	.	.	1	1	1	3	7	.	.	.	5	1	.	2	.	.	.	.	.	.	.	1	4	7	2	2	3	5	51
Arcachon (C.M.)	1	7	5	1	0	1	0	1	9	1	1	.	.	3	1	.	3	.	.	.	.	.	.	.	2	2	9	1	7	4	5	63
Belin	.	4	5	1	0	1	0	2	3	3	2	.	0	6	1	.	.	.	.	.	.	.	.	.	.	8	6	4	12	11	8	76
Pissos	.	3	4	.	.	1	.	.	1	7	2	.	.	10	3	.	.	.	.	.	.	.	.	.	4	.	2	4	3	18	6	70
Bassin de l'Adour.																																
Pic du Midi (Obs.)	.	3	34	.	.	.	.	.	6	2	.	.	.	1	1	.	.	.	.	.	.	.	.	3	.	.	3	.	3	1	.	56
Bagnères-de-B.	.	1	17	.	.	.	.	1	.	3	1	.	.	1	.	.	.	.	.	.	.	.	.	.	.	.	4	.	.	.	.	28
Lourdes	.	.	5	.	.	.	.	4	.	20	1	.	.	0	.	.	.	.	.	.	.	.	.	.	.	.	.	5	.	.	.	35
Peyranère	.	.	.	38	.	.	.	.	.	5	.	.	.	.	.	.	.	.	.	.	.	.	.	8	.	.	5	.	.	10	.	66
Gélan	.	3	15	8	.	.	.	.	.	5	.	.	.	.	.	.	.	.	.	.	.	.	.	.	.	.	.	8	10	13	.	62
Laruns	.	5	36	4	.	.	.	2	3	5	.	.	.	3	.	.	.	.	.	.	.	.	.	.	.	.	6	2	.	4	.	70
Bedous	.	.	48	16	.	.	.	.	9	.	.	.	.	.	.	.	.	.	.	.	.	.	.	.	.	.	8	3	.	2	.	86
Tarbes (P. C.)	.	3	16	.	.	.	.	2	3	.	4	.	.	.	.	.	.	.	.	.	.	.	.	.	.	.	4	.	.	.	.	32
Villecomtal	.	1	10	.	.	.	.	.	1	.	1	.	.	1	.	.	.	.	.	.	.	.	.	.	.	.	2	.	.	.	.	16
Maubourguet	.	.	19	.	.	.	.	.	.	.	.	10	.	.	.	.	.	.	.	.	.	.	.	.	.	.	.	10	.	.	.	39
Lescar (E. N.)	.	12	15	.	.	.	.	2	1	.	4	.	2	4	.	.	.	.	.	.	.	.	.	.	.	.	6	.	.	.	.	47
Pau (château)	.	8	1	.	.	.	1	.	3	1	2	.	1	.	.	.	.	.	.	.	.	.	.	.	.	3	1	.	.	.	.	21
Oloron	3	.	13	.	.	.	.	.	.	3	3	.	.	.	.	.	.	.	.	.	.	.	.	.	.	.	9	5	.	.	.	36
Mauléon	1	13	.	.	.	.	.	3	5	.	.	.	.	.	.	.	.	.	.	.	.	.	.	.	.	.	7	.	.	.	.	29
St-J.-Pied-de-Port	4	12	.	.	.	.	1	5	.	.	.	.	.	2	.	.	.	.	.	.	.	.	1	.	.	2	.	.	.	.	.	27
Orthez	1	1	13	1	.	.	.	2	2	.	.	.	.	4	.	.	.	.	.	.	.	.	.	.	.	.	8	6	.	.	.	38
Riscle	.	.	.	.	.	.	.	.	1	5	2	.	.	1	.	.	.	.	.	.	.	.	.	.	.	.	8	2	.	.	.	19
Cazaubon	1	2	.	4	.	.	.	1	2	3	2	.	.	1	2	.	1	.	.	.	.	.	.	.	.	.	3	.	.	2	.	24
Mont-de-Marsan	.	2	4	.	.	0	.	.	3	4	3	.	.	1	.	.	2	.	.	.	.	.	.	.	.	.	5	3	.	5	.	32
Saint-Sever	0	2	5	.	0	1	0	.	4	.	5	.	.	1	1	.	0	.	.	.	.	.	.	.	.	.	9	.	0	2	.	30
Tartas	1	1	7	0	.	1	0	3	2	12	4	.	.	1	3	.	.	.	.	.	.	.	.	.	.	.	12	2	1	6	.	56
Dax (P. C.)	.	2	9	.	.	.	.	2	0	3	3	.	.	2	3	.	.	.	.	.	.	.	.	.	.	.	10	3	.	2	.	40
Peyrehorade	.	.	22	.	.	.	.	6	.	5	5	.	.	3	.	.	.	.	.	.	.	.	.	.	.	.	6	.	.	.	.	48
Biarritz (sémaph.)	1	.	10	.	.	.	.	.	1	3	3	.	.	3	.	.	.	.	.	.	.	.	.	.	1	.	4	2	.	.	.	28

VERSANT DE LA MÉDITERRANÉE.

BASSINS ENTRE LES PYRÉNÉES ET LE RHÔNE.

Bassins du Tech, de la Tet et de l'Agly.																																
Col de la Quillane	.	.	.	.	.	.	.	.	2	.	.	.	.	.	.	.	.	.	.	2	.	.	.	7	.	.	.	.	.	.	.	11
Montlouis (C. M.)	.	.	.	.	.	.	.	.	.	.	.	.	.	.	.	.	.	.	.	.	14	.	.	18	.	3	.	.	3	.	.	38
La Preste	.	.	.	.	.	.	.	.	.	.	.	.	.	.	.	.	.	.	.	.	10	.	.	20	5	.	12	.	.	.	.	47
Prats-de-Mollo	.	.	.	.	.	.	.	.	.	.	.	.	.	.	.	.	.	.	.	.	12	.	12	5	3	.	.	.	.	.	.	32
Céret	.	.	.	.	.	.	.	.	.	.	.	.	.	.	.	.	.	.	.	.	13	.	.	42	4	.	.	.	.	.	.	59
Prades	.	.	.	.	.	.	.	.	.	.	.	.	.	.	.	.	.	.	.	.	.	9	.	32	1	.	.	.	.	.	.	42
Vinça	.	.	.	.	.	.	.	.	.	.	.	.	.	.	.	.	.	.	.	.	3	.	.	51	.	.	.	.	.	.	.	54
Caudiès-de-St-Paul	.	1	5	.	.	.	.	2	9	.	.	.	.	.	.	.	.	.	.	.	10	.	.	32	.	.	.	.	.	.	.	59

STATIONS.	1	2	3	4	5	6	7	8	9	10	11	12	13	14	15	16	17	18	19	20	21	22	23	24	25	26	27	28	29	30	31	TOTAL.
Bassins du Tech, de la Tet et de l'Agly (suite).																																
Le Soler	.	.	.	.	.	.	.	.	.	.	.	.	.	.	.	.	.	.	.	.	11	.	.	42	.	.	.	.	.	.	.	53
Perpignan (Obs^re)	.	.	.	.	.	.	.	.	0	.	.	.	.	.	.	.	.	.	.	.	11	.	2	42	.	2	.	.	.	.	.	57
Estagel (C. M.)	.	.	.	.	.	.	.	.	.	.	.	.	.	.	.	.	.	.	.	.	2	14	.	65	.	.	.	.	.	.	.	81
St-Laurent-de-la-S.	.	.	.	.	.	.	.	.	.	.	.	.	.	.	.	.	.	.	.	.	12	.	.	33	.	.	.	.	.	.	.	45
Le Barcarès	.	.	.	.	.	.	.	.	.	.	.	.	.	.	.	.	.	.	.	.	12	.	.	6	.	.	4	.	.	.	.	22
Port-Vendres	.	.	.	.	.	.	.	.	.	.	.	.	.	.	.	.	.	.	.	.	1	.	.	27	25	.	2	.	.	.	.	55
Cap Béar (ph.)	.	.	.	.	.	.	.	.	.	.	.	.	.	.	.	.	.	.	.	.	1	.	18	16	.	1	.	.	.	.	.	36
Banyuls	.	.	.	.	.	.	.	.	.	.	.	.	.	.	.	.	.	.	.	.	.	12	.	35	19	.	5	.	.	.	.	71
Bassin de la Sègre.																																
Col de Puymorens	.	.	10	.	.	.	.	2	.	.	.	.	.	.	.	.	.	.	.	.	.	.	.	8	.	.	.	.	.	6	.	26
Angoustrine	.	2	.	.	.	.	.	.	.	.	.	.	.	.	.	.	.	.	.	.	.	.	15	.	.	.	.	.	.	.	.	17
Bourg-Madame	.	.	.	.	.	.	.	.	.	.	.	.	.	.	.	.	.	.	.	.	.	.	.	8	.	.	.	.	.	.	.	8
Bassin de l'Aude.																																
Le Bousquet	.	.	7	.	.	.	.	6	.	.	.	.	.	.	.	.	.	.	.	.	5	.	.	6	.	.	.	.	.	.	.	24
Mérial	.	1	5	.	.	.	2	2	.	.	.	.	.	.	.	.	.	.	.	.	1	.	.	3	.	.	0	.	.	.	.	13
Espezel	.	8	3	.	.	.	2	5	.	.	.	.	.	.	.	.	.	.	.	.	3	.	.	3	.	.	.	.	.	0	.	24
Les Fanges	.	.	4	.	.	4	.	4	.	.	.	.	.	.	.	.	8	.	.	.	2	.	.	24	.	.	.	.	.	.	.	39
Monthaut (h.b.)	.	2	2	.	.	.	.	10	.	1	.	.	.	.	.	2	.	.	.	.	5	.	.	47	1	.	.	.	.	.	.	70
Monthoumet	.	.	.	.	.	.	.	21	.	.	.	.	.	.	.	.	.	.	.	.	.	.	5	43	.	.	.	.	.	.	.	69
Castillon	.	3	.	.	.	.	.	7	.	.	.	.	.	2	.	.	.	.	.	.	.	.	.	52	.	.	.	.	1	.	.	65
Montlaur	.	.	.	.	.	.	.	6	.	1	.	.	.	5	.	.	.	.	.	.	.	.	.	25	.	.	.	.	.	1	.	38
Moux	.	.	.	.	.	.	.	.	.	.	.	.	.	.	.	.	.	.	.	.	.	.	.	47	.	.	.	.	.	.	.	47
Barbaira	.	2	.	.	.	.	.	3	.	1	.	.	.	.	.	.	.	.	.	.	5	.	.	32	.	.	.	.	.	1	.	44
Carcassonne (C. M.)	.	2	0	.	.	.	.	5	.	0	.	.	0	1	.	0	.	.	.	.	1	.	.	28	.	.	.	.	1	1	.	40
Lasbordes	.	5	6	.	.	.	.	5	.	3	.	.	.	.	.	.	.	.	.	.	.	.	.	6	.	.	.	.	.	.	.	23
Lespinassière	.	11	4	.	.	.	2	5	10	.	1	.	5	13	4	.	3	.	.	.	.	.	.	30	.	3	15	.	2	21	8	132
Caunes (h. b.)	.	.	.	.	.	.	.	5	.	.	.	.	.	4	.	.	.	.	.	.	2	.	.	22	.	.	3	.	.	4	.	39
Bassins de l'Orb, de l'Hérault, du Lez et du Vidourle.																																
Saint-Pons	.	7	.	.	.	.	.	6	.	1	.	.	3	1	.	.	.	.	.	.	9	.	.	57	2	18	.	.	.	9	.	113
Le Poujol	.	.	5	.	.	.	.	2	.	.	.	.	.	.	.	.	.	.	.	.	5	.	.	70	.	60	.	.	.	.	.	142
Saint-Gervais	.	12	.	.	.	.	6	.	.	.	.	.	9	.	.	.	.	.	.	.	.	.	.	82	.	93	.	.	.	.	.	202
Bédarieux	.	5	.	.	.	.	.	.	.	.	.	.	.	.	.	.	.	.	.	.	6	.	.	29	27	10	25	.	.	.	.	102
L'Escandolgue	.	3	.	.	.	.	.	2	.	.	.	.	.	5	.	.	.	.	.	.	.	.	.	9	21	49	28	.	.	2	.	119
Lodève	.	7	.	.	.	.	.	.	.	.	.	.	2	1	.	.	.	.	.	.	.	.	.	26	16	.	7	.	.	.	.	59
Le Caylar	.	9	2	.	.	.	.	.	.	.	.	.	4	.	.	.	.	.	.	.	.	.	.	10	15	28	10	.	.	.	.	78
Blandas	.	.	8	.	.	.	.	.	.	.	.	.	.	.	.	.	.	.	.	.	.	.	.	.	46	24	53	.	.	.	3	134
Le Vigan	.	12	.	.	.	.	.	.	.	.	.	.	.	.	.	.	.	.	.	.	.	.	.	40	.	44	.	.	.	.	.	96
Valleraugue	.	.	.	.	.	2	.	.	.	.	.	.	.	.	.	.	.	.	.	.	.	.	.	.	30	36	.	.	.	.	.	68
Saint-Bauzille	.	8	2	.	.	.	.	.	.	.	.	.	.	.	.	.	.	.	.	.	.	.	.	7	25	31	9	.	.	.	.	82
Nîmes (E. N.)	.	4	.	.	.	.	.	2	.	.	.	.	.	.	.	.	.	.	.	.	.	.	.	9	10	.	.	.	.	.	.	25
Lunel	.	2	.	.	.	.	.	1	.	.	.	.	.	.	.	.	.	.	.	.	1	.	.	2	4	2	.	.	.	.	.	12
Montpellier (E. N.)	.	2	.	.	.	.	.	1	.	.	.	.	.	.	.	.	.	.	.	.	.	.	.	12	7	11	0	.	.	.	.	33
St-Mathieu de Tr.	.	11	.	.	.	.	.	.	.	.	.	.	.	.	.	.	.	.	.	.	.	.	.	20	.	22	.	.	.	.	.	53
Plateau de Valène	.	3	5	.	.	.	.	1	.	.	.	.	.	.	.	.	.	.	.	.	.	.	.	11	21	27	7	.	.	.	.	75
Gignac	.	2	.	.	.	.	.	.	.	.	.	.	.	.	.	.	.	.	.	.	1	.	.	7	34	7	10	.	.	.	.	61

STATIONS.	1	2	3	4	5	6	7	8	9	10	11	12	13	14	15	16	17	18	19	20	21	22	23	24	25	26	27	28	29	30	31	TOTAL.
Bassins de l'Orb, de l'Hérault, du Lez et du Vidourle (suite).																																
Cette (P. C.)	.	1	.	.	.	.	.	.	1	.	.	.	.	.	.	.	.	.	.	.	.	.	.	20	10	.	.	.	.	.	.	.	32
Agde	.	.	.	.	.	.	.	.	.	.	.	.	.	.	.	.	.	.	.	.	1	.	.	29	.	5	.	.	.	.	.	35
Béziers	.	.	.	.	.	.	.	.	.	.	.	.	.	.	.	.	.	.	.	.	6	.	.	36	18	.	2	.	.	.	.	62
Capestang	.	.	.	.	.	.	.	.	.	.	.	.	.	.	.	.	.	.	.	.	6	.	.	26	.	6	3	.	.	.	.	41
BASSIN DU RHÔNE.																																
Bassin de la Saône supérieure.																																
Miélin	.	17	.	5	.	.	3	.	.	14	11	10	6	31	10	32	.	.	.	.	.	.	.	.	4	3	12	.	51	54	35	298
Belfahy	.	.	17	1	.	.	.	8	9	11	6	4	.	6	25	11	1	.	.	.	.	.	.	.	.	.	2	4	15	42	36	198
Villersexel	1	8	.	1	1	.	1	.	5	9	3	0	13	10	9	3	.	.	.	.	.	.	.	.	.	5	5	10	18	.	19	120
Montbozon	1	.	7	1	1	1	1	2	.	5	7	3	.	7	12	6	4	.	.	.	.	.	.	.	.	1	.	5	9	17	13	103
Marnay	.	0	8	0	.	0	0	1	.	4	3	4	.	6	7	8	2	.	.	.	.	.	.	.	.	1	2	7	7	7	4	71
Chaumercenne	.	5	5	1	.	.	.	2	2	3	4	4	.	7	15	5	.	.	.	.	.	.	.	.	2	1	1	7	10	10	3	87
Conflandey	.	15	.	.	.	1	.	.	8	.	16	.	19	4	6	9	.	.	.	.	.	.	.	.	.	1	2	10	17	19	6	133
Saint-Remy	.	5	3	1	.	2	.	.	1	3	6	3	2	19	8	4	.	.	.	.	.	.	.	.	.	.	3	5	7	20	7	99
Plombières	2	20	.	2	.	.	6	.	5	8	6	6	7	23	13	28	2	.	.	.	.	.	.	.	5	6	6	.	55	42	46	288
Xertigny	.	.	10	.	.	.	.	.	.	5	1	.	.	.	10	.	17	.	.	.	.	.	.	.	1	.	.	1	10	15	5	75
Monthureux-s.-S.	3	.	6	.	1	1	1	.	.	5	4	.	2	5	6	7	.	.	.	.	.	.	.	.	.	.	.	2	5	23	15	88
Fontenoy-le-Ch.	.	.	9	6	2	.	1	2	.	5	3	4	.	13	18	12	4	0	.	.	.	.	.	.	.	0	0	6	8	26	12	131
Montdoré	1	.	12	2	1	.	2	1	.	5	1	3	.	10	13	8	4	.	.	.	.	.	.	.	.	.	2	.	12	22	12	111
Villars-le-Pautel	1	9	.	1	.	1	2	.	3	1	3	2	12	11	9	5	0	.	.	.	.	.	.	.	1	1	4	5	16	14	5	106
Bourbonne-les-B.	.	.	3	.	.	.	.	.	.	4	.	.	.	13	18	4	.	.	.	.	.	.	.	.	.	.	.	2	3	18	13	78
La Ferté-s.-Amance	.	.	7	.	.	.	.	.	.	6	4	4	.	14	.	.	.	.	.	.	.	.	.	.	.	4	.	6	5	23	7	80
Jussey	.	.	10	.	.	.	.	3	.	2	4	3	.	15	.	15	4	2	.	.	.	.	.	.	.	1	5	4	4	21	11	102
Chalindrey	1	0	12	1	1	1	1	2	0	5	3	3	.	18	12	7	1	.	.	.	.	.	.	.	2	3	1	4	8	25	9	120
Villegusien	1	12	.	1	.	3	.	4	6	.	4	2	22	19	8	3	.	.	.	.	.	.	.	.	0	.	8	7	23	13	.	137
Vaux-s.-Aubigny	.	12	.	.	.	.	1	.	5	.	.	.	8	12	9	.	.	.	.	.	.	.	.	.	1	.	6	3	14	2	2	75
Is-sur-Tille	1	7	.	.	1	.	2	.	4	1	.	.	3	9	12	6	.	.	.	.	.	.	.	.	10	.	2	6	5	4	4	77
St-Seine-l'Abbaye	.	.	7	.	.	.	.	5	.	7	6	.	.	5	14	35	3	.	.	.	.	.	.	.	2	.	.	3	6	18	9	121
Sombernon	.	14	.	.	.	2	3	.	7	3	.	2	5	14	8	5	.	.	.	.	.	.	.	.	.	.	.	8	12	6	6	95
Dijon (P. C.)	1	5	.	.	0	1	1	.	4	.	1	2	1	12	8	2	.	.	.	.	.	.	.	.	9	.	2	2	4	4	.	58
Vonges (Poud^rie)	3	.	9	.	.	.	.	2	.	7	3	3	.	6	10	3	1	.	.	.	.	.	.	.	.	6	.	5	.	6	2	66
Auxonne	.	9	.	.	.	.	.	.	.	7	10	1	.	4	9	2	.	.	.	.	.	.	.	.	3	.	5	4	5	3	1	63
St-Jean-de-Losne	.	8	.	.	.	.	1	.	5	3	2	2	6	1	8	1	.	.	.	.	.	.	.	.	3	5	10	2	3	2	.	62
Bassin de la Saône inférieure, au-dessous du confluent du Doubs.																																
Beaune	.	.	.	7	.	.	0	.	7	3	0	2	4	2	13	3	.	.	.	.	.	.	.	.	9	1	0	1	4	5	.	61
Lons-le-Saun. (E. N.)	.	.	6	2	.	.	.	4	.	4	4	1	.	21	8	11	.	.	.	.	.	.	.	.	.	8	.	16	4	20	11	119
Bourg	.	10	.	.	.	.	.	6	7	.	2	2	2	1	16	7	.	.	.	.	.	.	.	.	.	8	3	6	23	.	.	93
Belleville	.	.	8	.	.	.	3	.	.	4	0	3	.	3	3	.	1	.	.	.	.	.	.	.	1	5	.	7	.	5	3	46
Trévoux	.	6	.	.	.	.	.	2	1	3	.	1	.	.	6	1	2	.	.	.	.	.	.	.	1	7	6	.	2	5	5	48
Tarare	.	.	7	.	.	.	.	.	.	2	1	.	.	5	7	5	2	.	.	.	.	.	.	.	2	1	.	5	1	18	14	70
Mont-Verdun	.	.	5	.	.	.	.	2	.	3	2	0	.	1	3	.	3	.	.	.	.	.	.	.	.	4	1	.	2	2	5	33
L'Arbresle	.	.	5	.	.	.	.	1	.	1	1	.	.	1	2	.	0	.	.	.	.	.	.	.	.	6	1	4	1	1	4	28
Ste-Foy-l'Argent	5	.	5	.	.	.	.	2	.	6	0	.	.	8	4	.	9	.	.	.	.	.	.	.	4	5	.	7	.	10	.	65
Bassin du Doubs.																																
Mouthe	.	19	.	.	.	.	14	.	6	13	4	3	37	21	42	19	1	.	.	.	.	.	.	.	1	.	.	9	62	46	21	318
Pontarlier (P. C.)	.	.	8	.	.	.	.	2	.	3	5	3	.	25	26	25	3	.	.	.	.	.	.	.	.	1	1	4	7	45	13	171

STATIONS.	1	2	3	4	5	6	7	8	9	10	11	12	13	14	15	16	17	18	19	20	21	22	23	24	25	26	27	28	29	30	31	TOTAL.
Bassin du Doubs (suite).																																
Pont-de-Roide	.	.	7	.	.	.	.	5	.	3	9	9	.	21	9	15	5	.	.	.	.	.	.	.	.	.	.	6	15	17	13	135
Belfort	.	.	0	0	.	.	.	3	.	3	8	5	10	10	12	5	3	.	.	.	.	.	.	.	.	.	0	3	6	13	8	90
Montbéliard	.	.	8	.	.	.	.	.	.	7	4	5	.	13	7	11	2	.	.	.	.	.	.	.	.	.	.	8	7	24	12	108
Fort de Planoise	.	.	.	4	.	.	.	.	.	.	12	10	.	20	10	26	.	.	.	.	.	.	.	.	.	.	6	8	5	27	15	143
Besançon (Obs.)	0	4	2	1	.	0	.	2	5	3	12	2	.	9	20	8	1	.	.	.	.	.	.	.	.	2	0	11	11	28	16	138
Chailluz	.	7	.	4	.	.	.	.	17	5	8	.	.	.	5	13	.	.	.	.	.	.	.	.	3	.	1	9	17	32	.	121
Ornans	.	.	8	.	.	.	.	4	.	6	6	3	.	14	10	21	8	2	.	.	.	.	.	.	.	.	3	9	6	19	24	153
Levier	.	14	.	.	.	5	.	2	9	3	.	.	8	37	41	17	.	.	.	.	.	.	.	.	.	.	9	2	64	.	.	211
Bassin du Rhône proprement dit, cours moyen.																																
Mélan	.	.	14	.	.	.	.	4	.	1	7	.	.	11	25	30	14	.	.	.	.	.	.	.	.	.	.	12	1	35	18	172
Chamonix	.	.	10	.	.	.	.	0	.	2	7	.	.	17	21	1	0	.	.	.	.	.	.	.	.	.	.	8	3	32	22	124
Sallanches	.	.	.	.	.	.	.	9	.	1	.	.	5	22	47	25	7	.	.	.	.	.	.	.	.	.	.	1	7	32	.	157
Bonneville	.	5	3	.	.	.	.	4	4	1	3	.	.	6	13	6	2	.	.	.	.	.	.	.	.	.	4	5	4	47	.	107
Annemasse	.	.	3	.	.	.	1	2	.	.	.	.	.	6	6	32	14	.	.	.	.	.	.	.	.	.	.	.	.	15	3	36
Gex	.	3	2	.	.	.	.	4	.	.	4	2	.	25	31	32	14	.	.	.	.	.	.	.	.	.	.	.	38	49	4	208
Cruseilles	.	.	7	.	.	.	.	3	.	2	2	.	.	7	10	8	10	.	.	.	.	.	.	.	.	.	.	.	9	22	15	96
Annecy	.	.	9	.	.	.	.	5	.	8	3	.	18	18	9	18	15	.	.	.	.	.	.	.	.	.	3	9	2	33	16	166
Leschaux	.	.	2	.	.	.	.	4	.	4	8	.	.	16	25	12	25	.	.	.	.	16	.	7	14	.	.	9	1	40	22	205
Rumilly	.	9	.	.	.	.	.	2	.	5	.	.	.	16	7	5	6	.	.	.	.	.	.	.	.	.	3	5	1	21	14	94
Albens	.	.	8	.	.	.	.	2	.	8	4	.	.	12	13	6	.	.	.	.	.	.	.	.	.	.	.	.	.	38	14	105
Chambéry	.	.	11	.	.	.	.	4	.	3	6	.	.	8	13	12	.	.	6	.	.	.	.	.	.	.	.	7	0	29	17	116
Lhuis	.	8	.	.	.	.	.	.	10	.	.	.	.	15	31	7	.	.	.	.	.	.	.	.	.	.	10	.	10	31	.	122
Belley	.	8	10	.	.	.	.	4	2	3	5	11	1	7	8	.	15	6	.	.	.	9	3	.	.	.	.	.	6	37	10	145
Hauteville	.	9	.	7	.	.	.	.	1	12	3	16	2	6	13	1	24	11	.	.	.	3	4	.	.	.	.	.	7	41	18	178
Nantua	.	20	.	.	.	.	4	.	14	.	5	1	.	11	42	8	4	.	.	.	.	.	.	.	1	1	14	5	14	39	15	198
Neuville-sur-Ain	.	8	3	.	.	.	.	2	6	3	.	2	.	5	24	12	2	.	.	.	.	.	.	.	.	2	15	.	1	42	7	134
Montluel	.	8	.	.	.	.	.	5	5	.	4	.	.	2	5	2	.	.	.	.	.	.	.	.	.	5	4	5	2	11	6	64
Lyon (Tête-d'Or)	.	.	5	.	.	.	.	2	.	6	0	0	.	.	2	.	3	.	.	.	.	.	.	.	.	3	1	4	1	2	7	36
St-Genis-Laval (Ob.)	.	.	4	.	.	.	.	1	0	4	1	0	.	0	1	.	2	.	.	.	.	.	.	.	0	1	2	5	0	1	5	27
St-Romain-en-Gal	.	.	12	.	.	.	.	.	5	0	.	3	.	2	3	.	.	.	.	.	.	.	.	.	.	5	4	.	0	6	.	41
Yzieux	.	2	0	.	.	.	.	.	3	.	0	.	.	2	2	2	1	.	.	.	.	.	.	.	0	1	1	1	1	9	0	25
La Valla	2	.	3	.	.	.	.	.	.	3	.	.	.	2	2	.	3	.	.	.	.	.	.	.	8	1	.	3	.	3	7	37
Mont Pilat	.	5	.	.	.	.	.	13	5	.	1	1	.	.	2	4	5	.	.	.	.	.	.	0	5	6	3	1	.	3	.	54
Bassin de l'Isère.																																
Mégève	.	.	11	.	.	.	.	.	.	6	5	.	.	.	.	.	10	.	.	.	.	.	.	.	.	.	.	1	4	.	16	53
Beaufort	.	.	10	.	.	.	.	.	.	0	6	.	.	24	37	31	15	.	.	.	.	.	.	.	.	.	.	12	1	47	36	220
Montgilbert (fort)	.	.	17	.	.	.	.	1	.	12	.	.	.	18	24	.	.	.	.	.	.	.	.	.	.	.	.	26	.	52	49	200
Sainte-Foy	.	4	.	.	.	.	.	.	.	.	7	.	.	6	23	7	4	.	.	.	.	.	.	.	.	.	.	4	1	32	19	108
Bessans	.	.	4	.	.	.	.	.	.	.	.	4	.	6	9	5	.	.	.	.	.	.	.	.	.	.	7	.	.	20	5	60
Modane	.	.	2	.	.	.	.	.	.	1	3	.	.	5	12	6	2	.	.	.	.	.	.	.	.	.	.	2	.	17	1	51
Bozel	.	.	5	.	.	.	.	.	.	1	9	.	.	13	23	23	8	.	.	.	.	.	.	.	.	.	.	5	.	31	20	137
Saint-Jean de Maur	.	.	.	.	.	.	.	.	.	.	4	.	.	7	7	.	7	.	.	.	.	.	.	.	.	.	.	2	.	15	4	46
Saint-Jean-d'Arves	.	.	7	.	.	.	.	.	.	1	5	2	.	6	9	1	1	4	.	.	.	.	.	.	.	.	.	3	.	18	6	62
Saint-Bonnet	.	.	.	.	.	.	.	.	.	5	3	.	.	.	.	.	2	.	.	.	.	.	.	.	2	.	18	3	.	.	.	33
La Mûre	.	.	7	.	.	.	.	.	.	.	8	.	.	7	9	2	.	.	.	.	.	.	.	.	.	.	.	9	.	16	4	62
Grenoble (E. N.)	.	6	1	.	.	.	.	7	.	2	2	.	3	5	17	1	9	.	.	.	.	.	.	.	.	.	5	3	4	46	6	115
La Tronche	.	9	.	0	.	.	0	1	12	.	2	0	.	11	35	6	4	.	.	.	.	.	0	0	.	.	6	0	2	53	1	141

STATIONS.	1	2	3	4	5	6	7	8	9	10	11	12	13	14	15	16	17	18	19	20	21	22	23	24	25	26	27	28	29	30	31	TOTAL.
Bassin de la Durance.																																
Mont-Genèvre	.	.	.	.	.	.	.	.	.	.	.	.	.	7	.	.	1	.	.	.	.	.	.	.	7	8	.	.	.	.	.	23
Aiguilles	.	.	.	.	.	.	.	.	.	.	.	.	.	.	.	.	.	.	.	.	.	.	.	.	.	10	.	.	.	.	.	10
Chorges	.	.	1	.	.	.	.	.	.	3	.	.	.	6	.	.	.	.	.	.	.	.	.	.	1	2	2	.	.	.	.	15
Gap (P. C.)	.	.	3	.	.	.	.	.	.	3	1	.	.	4	.	.	.	.	.	.	.	.	.	.	1	7	7	2	.	1	1	30
Veynes	.	.	5	.	.	.	.	.	.	4	3	.	.	.	6	.	.	.	.	.	.	.	.	.	2	6	2	3	.	1	2	34
Faucon	.	.	.	.	.	.	.	.	5	.	.	.	.	.	.	.	.	.	.	.	.	.	.	.	.	10	25	.	.	.	.	40
Serres	.	2	.	.	.	.	.	.	4	.	2	.	.	.	5	.	.	.	.	.	.	.	.	.	5	4	.	.	.	.	.	22
Orpierre	.	5	.	.	.	.	.	.	0	.	1	.	.	.	.	.	.	.	.	.	.	.	.	.	3	1	.	.	.	.	.	10
Laragne	.	6	.	.	.	.	.	.	.	.	3	.	.	.	.	.	.	.	.	.	.	.	.	.	6	3	.	.	.	.	.	18
Sisteron	.	.	1	.	.	.	.	.	.	1	.	.	.	.	.	.	.	.	.	.	.	.	.	.	.	25	10	1	.	.	.	38
St-Étienne-les-Org.	.	.	2	.	.	.	.	.	.	3	2	.	.	.	.	.	.	.	.	.	.	.	.	.	3	6	5	.	.	.	.	22
Forcalquier	.	.	.	.	.	.	.	.	.	1	.	.	.	.	.	.	.	.	.	.	.	.	.	.	.	9	2	.	.	.	.	12
Manosque	.	5	.	.	.	.	.	.	.	.	.	.	.	.	.	.	.	.	.	.	.	.	.	.	5	10	.	.	.	.	.	20
Lagarde	.	6	.	.	.	.	.	.	.	.	.	.	.	.	.	.	.	.	.	.	.	.	.	6	.	7	3	.	.	.	.	22
Apt	.	23	.	.	.	.	.	.	.	.	.	.	.	.	.	.	.	.	.	.	.	.	.	5	.	.	.	4	.	.	.	32
Mirabeau	.	.	8	.	.	.	.	.	.	1	.	.	.	.	.	.	.	.	.	.	.	.	.	.	5	7	2	.	.	.	.	23
Pertuis	.	6	.	.	.	.	.	.	.	1	.	.	.	.	.	.	.	.	.	.	.	.	.	.	5	3	3	.	.	.	.	18
Venelles	.	.	6	.	.	.	.	.	.	.	.	.	.	.	.	.	.	.	.	.	.	.	.	1	2	1	2	.	.	.	.	12
Cavaillon	1	1	.	.	.	.	.	.	2	.	.	.	.	.	.	.	.	.	.	.	.	.	.	1	3	.	1	.	.	.	.	9
Bassins de l'Ardèche, de la Cèze et du Gard; petits bassins de la rive droite du Rhône.																																
Privas (E. N.)	.	4	.	.	.	.	.	.	1	.	.	.	.	.	.	.	.	.	.	.	.	.	.	.	14	14	7	0	.	.	.	40
Montpezat	.	3	0	.	.	.	.	.	.	0	.	.	1	0	.	.	0	.	.	.	.	.	.	0	17	30	13	.	.	2	1	70
Prévenchères	.	.	7	.	.	.	.	.	.	0	0	.	.	1	.	.	.	.	.	.	.	.	.	.	49	22	28	.	.	4	1	113
Villefort	2	2	3	.	.	.	.	.	.	.	.	.	.	.	.	.	.	.	.	.	.	.	.	.	52	42	30	.	.	1	.	133
Mâlons	.	9	.	.	.	.	.	.	.	.	.	.	.	.	.	.	.	.	.	.	.	.	.	9	25	28	17	.	2	.	.	90
Vialas	.	.	13	.	.	.	.	.	.	.	.	.	.	5	.	.	.	.	.	.	.	.	.	.	51	48	16	.	.	.	.	133
Bessèges	.	11	.	.	.	.	.	.	.	.	.	.	.	.	.	.	.	.	.	.	.	.	.	.	16	26	18	7	.	.	.	78
La Grand'Combe	.	.	.	.	.	.	.	.	.	.	.	.	.	.	.	.	.	.	.	.	.	.	.	.	.	.	18	.	.	.	.	18
Collet de Dèze	2	0	5	.	.	.	.	.	.	.	.	.	.	.	.	.	.	.	.	.	.	.	.	.	43	30	11	.	.	.	.	91
Barre	.	.	1	.	.	.	.	.	.	.	.	.	.	1	.	.	.	.	.	.	0	.	.	.	24	33	22	.	.	.	1	82
St-Étienne-V.-F.	2	.	4	.	.	.	.	.	.	.	1	.	.	.	.	.	.	.	.	.	.	.	.	.	47	37	14	.	.	.	.	105
Lasalle	2	.	4	.	.	.	.	.	.	.	.	.	.	.	.	.	.	.	.	.	.	.	.	.	45	36	27	.	.	.	.	114
Alais	.	.	.	.	.	.	.	.	.	.	.	.	.	.	.	.	.	.	.	.	.	.	.	32	.	10	.	.	.	.	.	42
Uzès	.	.	.	.	.	.	.	.	.	.	.	.	.	.	.	.	.	.	.	.	.	.	.	.	8	18	3	.	.	.	.	29
Bassin du Rhône proprement dit, cours inférieur.																																
Valence (E. N.)	.	7	1	.	.	.	.	.	1	.	.	.	.	.	.	.	.	.	.	.	.	.	.	.	6	3	.	.	.	.	.	18
Livron	.	.	.	.	.	.	.	.	.	.	.	.	.	.	.	.	.	.	.	.	.	.	.	.	3	9	0	2	.	.	2	16
Beaufort	.	4	.	.	.	.	.	.	5	1	.	.	.	.	.	1	.	.	.	.	.	.	.	.	3	0	4	.	1	5	.	24
Die	.	6	.	.	.	.	.	.	7	.	1	.	.	5	.	.	.	.	.	.	.	.	.	.	.	.	5	.	.	15	.	39
Châtillon	.	.	6	.	.	.	.	.	.	.	2	.	.	.	2	.	.	.	.	.	.	.	.	.	.	.	4	.	.	.	12	26
Jansac	.	.	7	.	.	.	.	0	.	6	2	.	.	1	0	.	.	.	.	.	.	.	.	.	1	1	.	3	.	3	5	29
Beaurières	.	6	.	.	.	.	.	.	5	.	3	.	.	4	4	.	4	.	.	.	.	.	.	.	5	.	1	0	.	3	.	35
Rosans	.	27	.	.	.	.	.	.	.	.	.	.	8	.	.	.	.	.	.	.	.	.	.	.	1	2	6	.	.	.	.	43
Valréas	.	6	.	.	.	.	.	.	1	.	0	.	.	.	.	.	.	.	.	.	.	.	.	.	6	2	6	.	.	1	.	22
Lapalud	.	4	.	.	.	.	.	.	1	.	0	.	.	.	.	.	.	.	.	.	.	.	.	.	10	8	5	.	.	.	.	28
Orange	.	.	8	.	.	.	.	.	2	.	.	.	.	.	.	.	.	.	.	.	.	.	.	.	10	4	11	.	.	.	.	35

STATIONS.	1	2	3	4	5	6	7	8	9	10	11	12	13	14	15	16	17	18	19	20	21	22	23	24	25	26	27	28	29	30	31	TOTAL.
Bassin du Rhône proprement dit, cours inférieur (suite).																																
Malaucène	.	.	5	.	.	.	.	.	.	2	1	.	.	1	.	.	.	.	.	.	.	.	.	.	0	5	2	0	.	1	.	17
Savoillans	.	.	5	.	.	.	.	.	3	.	1	1	.	.	.	.	.	.	.	.	.	.	.	.	6	3	2	6	.	2	.	29
Mt Ventoux (Obsre)	.	.	6	.	.	.	.	.	.	4	.	0	.	1	.	.	.	.	.	.	1	.	.	.	2	7	10	6	.	.	.	39
Sault	.	.	4	.	.	.	.	.	.	1	.	.	.	.	.	.	.	.	.	.	.	.	.	.	5	2	6	.	.	.	.	18
Saint-Christol	.	.	5	.	.	.	.	.	.	2	1	.	.	1	.	.	.	.	.	.	.	.	.	.	12	7	6	2	.	.	.	36
Murs	.	.	.	.	.	.	.	.	.	.	.	.	.	.	.	.	.	.	.	.	.	.	.	.	.	.	5	.	.	.	.	5
Carpentras	.	.	8	.	.	.	.	.	2	.	1	.	.	.	.	.	.	.	.	.	.	.	.	.	0	5	1	1	.	.	.	18
Avignon (E. N.)	.	6	.	.	.	.	.	.	1	.	0	.	.	.	.	.	.	.	.	.	.	.	.	.	1	7	6	.	.	.	.	21
Beaucaire	.	4	.	.	.	.	.	.	.	.	.	.	.	.	.	.	.	.	.	.	.	.	.	.	22	.	.	.	.	.	.	26
Saint-Remy	.	4	.	.	.	.	.	.	1	.	.	.	.	.	.	.	.	.	.	.	.	.	.	1	9	1	.	.	.	.	.	16
Arles	2	2	3	.	.	.	.	.	1	.	.	.	.	.	.	.	.	.	.	.	.	.	.	.	9	12	6	.	.	.	.	35
Saintes-Maries	9	2	6	.	.	.	.	.	.	.	.	.	.	.	.	.	.	.	.	.	.	.	.	.	8	12	2	.	.	.	.	39
RÉGION DE NICE.																																
Petits bassins entre le Rhône et les Alpes.																																
Pélissanne	.	.	.	.	.	.	.	.	1	.	.	1	.	.	.	.	.	.	.	.	.	.	.	1	7	3	.	3	.	.	.	16
Cornillon	.	.	.	.	.	.	.	.	.	2	.	.	.	.	.	.	.	.	.	.	1	.	.	.	9	.	.	.	.	.	.	12
Saint-Chamas	.	2	.	.	.	.	.	.	1	.	.	.	.	.	.	.	.	.	.	.	.	.	.	2	.	8	.	.	.	.	.	13
Port-de-Bouc	.	1	.	.	.	.	.	.	.	.	.	.	.	.	.	.	.	.	.	.	.	.	.	2	6	2	.	.	.	.	.	11
Aix (C. M.)	.	.	4	.	.	.	.	.	.	1	.	.	.	.	.	.	.	.	.	.	.	.	.	.	2	.	5	4	.	.	.	16
Saint-Antonin	.	.	.	.	.	.	.	.	.	.	.	.	.	.	.	.	.	.	.	.	.	.	.	5	6	.	.	.	.	.	.	11
Le Grand-Sambuc	.	.	5	.	.	.	.	.	.	2	.	.	.	.	.	.	.	.	.	.	.	.	.	.	4	5	6	4	.	.	.	26
Trets	.	.	.	.	.	.	.	.	.	.	.	.	.	.	.	.	.	.	.	.	.	.	.	.	.	10	9	.	.	.	.	19
Marseille (Obsre)	.	2	.	.	.	.	.	.	.	.	.	.	.	.	.	.	.	.	.	.	.	.	.	.	4	.	6	.	.	.	.	12
La Ciotat	4	.	.	.	.	.	.	.	.	.	.	.	.	.	.	.	.	.	.	.	.	.	.	3	6	9	9	.	.	.	.	31
Cap Sicié (sémaph.)	.	.	10	.	.	.	.	.	.	.	.	.	.	.	.	.	.	.	.	.	.	.	.	.	8	7	17	2	.	.	.	44
Toulon (Obsre)	.	0	3	.	.	.	.	.	.	1	.	.	.	.	.	.	.	.	.	.	1	.	.	6	17	11	17	.	.	.	.	56
Hyères	.	1	.	.	.	.	.	.	.	.	.	.	.	.	.	.	.	.	.	1	.	.	.	8	6	12	9	.	.	.	.	37
Draguignan (E. N.)	.	.	4	.	.	.	.	.	.	.	.	.	.	.	.	.	.	.	.	.	.	.	.	.	.	18	14	.	.	.	.	36
Cannes (P. C.)	.	.	.	.	.	.	.	.	.	.	.	.	.	.	.	.	.	.	.	.	.	.	.	7	20	29	1	.	.	.	.	57
Nice (Obs.)	.	.	.	.	.	.	.	.	.	1	.	.	.	.	.	.	.	.	.	.	.	.	.	.	1	24	44	.	.	.	.	70
Villefranche (Ph.)	.	.	.	.	.	.	.	.	.	.	.	.	.	.	.	.	.	.	.	.	.	.	.	.	3	21	63	4	.	.	.	91
CORSE.																																
Bastia	3	.	13	.	.	.	.	.	.	.	.	.	.	.	.	.	.	6	.	.	.	.	.	.	.	.	73	.	.	.	.	95
Ile Sanguinaire	.	.	.	.	.	.	.	.	.	5	.	.	.	.	.	.	.	.	.	.	.	.	.	.	3	5	4	9	.	.	.	26

RÉSUMÉ DES OBSERVATIONS DE L'ANNÉE 1891.

TOTAL DE CHAQUE MOIS, DE CHAQUE TRIMESTRE ET DE L'ANNÉE.

TOTAL ANNUEL DU NOMBRE DES JOURS DE PLUIE.

(Les nombres suivis d'un astérisque * dans la *première* colonne indiquent l'*altitude du lieu*, d'après la carte de l'État-Major.)

Stations.	Altitude.	Janv.	Fév.	Mars.	Avril.	Mai.	Juin.	Juill.	Août.	Sept.	Oct.	Nov.	Déc.	1er trim.	2e trim.	3e trim.	4e trim.	Total de l'année.	Nombre de jours pluv.
VERSANT DE LA MER DU NORD.																			
BASSINS DU RHIN, DE LA MEURTHE ET DE LA MOSELLE.																			
Col de Bussang....	740	76	8	160	98	162	234	148	103	72	96	165	237	244	494	323	498	1559	196
Wesserling.....	427	36	0	139	66	149	176	92	75	40	67	118	202	175	391	207	387	1160	127
Le Thillot.....	»	»	»	»	»	153	206	151	107	47	91	101	183	»	»	305	375	»	»
Ramonchamp.....	470	65	2	241?	117?	187	193	146	103	58	120	185	347	308	497	307	652	1764	143
Saulxures-s.-M....	466	45	5	149	124	148	226	140	123	74	112	188	311	199	498	337	611	1645	169
Cornimont.....	518	72	7	205	106	192	309	146	128	68	103	174	291	284	607	342	568	1801	171
Basse-s.-Rupt....	900	46	9	120	96	169	240	143	140	81	110	142	197	175	505	364	449	1493	194
Trougemont.....	586	»	»	»	»	118	88	81	69	43	48	82	144	»	»	193	274	»	»
Dommartin-les-R..	400	56	4	107	75	143	165	115	102	55	102	134	165	167	383	272	401	1223	157
Pouxeux.....	380	62	8	115	»	144	182	106	84	67	81	109	135	185	»	257	325	»	»
Retournemer.....	780	89	13	209	124	169	279	178	130	76	115	165	291	311	572	384	571	1838	175
Gérardmer.....	683	40	8	178	67	182	248	142	92	51	66	116	231	226	497	285	413	1421	160
Martinpré.....	765	25	16	150	51	155	232	170	134	37	133	159	265	191	438	341	557	1527	95
Granges.....	500	53	8	138	78	144	160	110	81	70	93	118	198	199	382	261	409	1251	135
Corcieux.....	550	»	»	80	41	101	225	155	88	»	77	106	100	?	367	»	283	»	»
La Hardalle.....	800	75	7	145	77	157	227	149	127	52	79	120	184	227	461	328	383	1399	190
Saulcy-sur-M.....	385	»	»	»	179	364	?	112	69	44	76	108	144	»	»	225	328	»	»
Bruyères.....	480	31	0	127	45	157	186	121	69	63	93	154	175	158	388	253	422	1221	131
Bouzey.....	363	29	5	105	49	123	124	95	77	43	75	87	109	139	296	215	271	921	154
Épinal.....	330	49	4	100	41	121	39	102	56	54	77	104	120	153	301	212	301	967	172
Dompaire.....	303	25	4	66	34	76	100	90	48	44	86	76	90	95	210	182	252	739	149
Lerrain.....	318	45	4	79	45	112	126	121	72	71	96	102	150	128	283	264	348	1023	153
Mirecourt (E. N.).	297	29?	6	75	40	100	92	86	68	41	73	106	112	110?	232	195	291	828	122
Thaon.....	320	14	0	52	14	77	79	74	36	53	62	39	74	66	170	163	175	574	82
Chatel-s.-M.....	287	16	1	61	27	110	91	103	33	58	70	63	61	78	228	194	194	694	115
Charmes.....	269	24	0	49	34	93	103	76	44	30	56	90	65	73	230	150	211	664	138
Rehaincourt.....	350	49	1	82	39	67	57	98	55	27?	49	72	96	132	163	180?	217	692?	109
Rambervillers.....	290	25	7	77	28	93	103	94	49	58	73	73	106	109	224	201	252	786	173
Saint-Dié.....	340	40	12	113	52	119	207	126	51	38	74	94	148	165	378	215	316	1074	150
Gemaingoutte.....	448	42	9	94	38	114	209	116	5	62	77	85	97	145	361	273	259	1038	175
Provenchères.....	407	44	6	112	53	107	169	127	72	55	75	98	179	162	329	254	352	1097	158

Stations.	Altitude.	Janv.	Fév.	Mars.	Avril.	Mai.	Juin.	Juill.	Août.	Sept.	Oct.	Nov.	Déc.	1er trim.	2e trim.	3e trim.	4e trim.	Total de l'année.	Nombre de jours pluv.
BASSINS DU RHIN, DE LA MEURTHE ET DE LA MOSELLE (suite).																			
Senones	344	41	18	112	49	119	181	122	89	52	55	81	151	171	349	263	287	1070	162
Col du Prayé	835	157	21	218	89	97	165	138	58	43	46	115	250	396	351	239	411	1397	171
Vexaincourt	376	45	12	134	55	112	196	138	62	66	72	101	149	191	363	266	322	1142	146
Péxonne	310	24	11	74	36	109	131	100	55	56	70	81	96	109	276	211	247	843	162
Baccarat	267	29	8	88	43	117	95	120	60	57	72	80	97	125	255	237	249	866	160
Raon l'Etape	286	34	10	86	61	107	252	128	»	»	65	81	123	130	420	»	269	»	»
Moriviller	322	25	8	60	36	89	114	65	69	41	80	79	90	93	239	175	249	756	145
Moyen	295	26	6	46	48	91	87	80	60	39	64	79	66	78	226	179	209	692	133
Vézelise	293	35	3	25	5	73	76	47	49	37	95	45	81	63	154	133	221	571	110
Allain	307	32	6	57	21	38	75	81	66	46	113	81	106	95	134	193	300	722	120
Neuves-Maisons	218	32	5	63	48	69	98	67	74	47	115	94	93	100	215	188	302	805	161
Lunéville	225	26	5	27	15	27	42	73	»	»	»	»	»	58	84	»	»	»	»
Thiébauménil	244	37	4	49	53	95	99	98	75	44	74	78	72	90	247	217	224	778	144
Blamont	363	21	2	82	56	126	68	87	35	52	68	104	115	105	250	174	287	816	124
Einville	225	7	3	43	36	58	93	63	50	47	80	74	77	53	187	160	231	631	107
Serres	295	24	7	53	44	98	123	74	63	70	95	74	87	84	265	207	256	812	177
Paroy	233	18	3	50	38	81	92	78	66	66	82	76	70	71	211	210	228	720	125
Moncel-s.-Seille	205	16	0	15	30	87	67	34	74	38	49	50	76	31	184	146	175	536	108
Cinq-Tranchées	340	25	7	63	52	91	170	97	65	55	90	85	99	95	313	217	274	899	155
Bellefontaine	240	34	5	59	42	82	109	76	63	50	83	82	93	98	233	189	258	778	126
Tomblaine (E. Ag.)	200	27	4	54	38	75	99	55	»	51	91	86	92	85	212	»	269	»	»
La Malgrange	234	25	3	59	34	62	121	51	69	57	96	92	111	87	217	177	299	780	135
Maxéville	225	32	3	49	40	78	92	52	63	38	94	73	78	84	210	153	245	692	130
Nancy (Faculté)	221	40	8	49	43	80	114	59	43	49	92	93	152	97	237	151	337	822	146
Nancy (E. N.)	219	?	»	37	38	77	103	»	29	14	65	»	»	»	218	»	»	»	»
Amance	400	29	6	46	46	74	91	70	65	64	78	58	98	81	211	199	234	725	138
Freuard	191	18	2	34	19	84	85	75	54	36	71	85	79	54	188	165	235	642	133
Toul	211	23	2	46	43	68	84	71	43	36	71	63	82	71	195	150	216	632	109
Foug	260	13	6	67	46	84	74	58	57	36	70	58	77	86	204	151	205	646	135
Rogéville	300	15	3	27	40	93	85	73	87	39	66	53	91	45	218	199	210	672	173
Nomeny	186	»	1	30	29	84	96	44	83	51	45	47	»	»	209	178	»	»	»
Euvezin	213	22	5	47	42	115	67	68	75	35	55	54	71	74	224	178	180	656	130
Bouconville	245	»	»	»	»	104	84	45	49	54	63	54	84	»	»	148	201	»	»
Fleury	344	38	10	47	39	128	57	103	24	23	28	41	80	95	224	150	149	618	157
Amel	220	17	7	52	71	298	156	122	52	44	53	40	117	76	525	218	210	1029	132
Mance	220	21	3	48	57	139	90	106	75	40	45	44	105	72	286	221	194	773	142
BASSINS DE LA MEUSE, DE LA CHIERS ET DE LA SAMBRE.																			
Bassoncourt	346	38	5	79	47	89	117	89	54	47	141	94	161	122	253	190	396	961	131
Bassoncourt	346	34	4	61	53	82	136	82	59	59	121	87	128	99	271	200	336	906	163
La Marche	360	15	2	66	46	92	115	95	69	58	79	90	121	83	253	222	290	848	113
Parcy-s.-Montfort	380	43	3	53	40	125	106	85	63	»	»	»	»	99	271	»	»	»	»
Contrexéville	350	24	0	69	30	83	111	104	54	46	124	106	150	93	224	204	380	901	110
Bulgnéville	345	22	3	56	37	87	109	64	48	58	118	97	88	81	233	170	303	787	121
Beaufremont	415	37	2	19	33	73	77	96	68	58	118	80	99	58	183	222	297	760	132
Barville	320	51	3	70	47	88	86	92	90	»	154	91	147	124	221	»	392	»	»
Chatenois	322	51	6	68	51	83	89	98	57	58	78	82	150	125	223	213	310	871	133
Aboncourt	219	43	7	54	35	86	75	64	44	58	104	86	61	104	196	166	251	717	139
Neufchâteau (C. M.)	384	68	4	73	52	87	89	109	107	53	143	93	140	145	228	269	376	1018	153

Stations.	Altitude.	Janv.	Fév.	Mars.	Avril.	Mai.	Juin.	Juill.	Août.	Sept.	Oct.	Nov.	Déc.	1er trim.	2e trim.	3e trim.	4e trim.	Total de l'année.	Nombre de jours pluv.
BASSINS DE LA MEUSE, DE LA CHIERS ET DE LA SAMBRE (suite).																			
Neufchâteau (P. C.).	300	36	4	67	50	80	79	86	87	42	129	88	169	107	209	215	386	917	158
Domrémy-la-P.....	272	127	6	93	56	82	138	112	69	56	95	100	129	226	276	237	324	1063	142
Vouthon-Bas.....	379	46	7	81	56	90	71	104	91	51	97	89	151	134	217	246	337	934	158
Maxey-sur-V.....	256	55	6	72	36	74	58	69	67	43	81	85	115	133	168	179	281	761	116
Chalaines.....	250	40	0	40	36	65	58	46	50	27	65	53	81	80	159	123	199	561	87
Commercy (P. C.).	231	16	1	77	50	91	66	46	33	23	63	53	130	94	207	102	246	649	120
Commercy (E. N.).	263	?	6	91	55	188	47?	30	65	50	58	31	69	?	290	145	158	»	»
Les Kœurs (P. C.).	334	34	0	67	63	105	77	107	81	68	61	63	147	101	245	256	271	873	125
Verdun.....	210	33	5	65	52	163	82	109	51	48	43	»	114	103	297	208	»	»	»
Consenvoye.....	183	30	2	46	37	116	67	92	61	36	30	»	83	88	220	189	»	»	»
Damvillers.....	218	23	2	77	35	115	76	113	48	33	38	57	90	102	226	194	185	707	134
Spincourt	231	28	3	51	45	137	97	112	61	37	39	53	88	82	279	210	180	751	137
Hussigny.....	423	79	6	100	47	90	87	123	92	35	48	39	172	185	224	250	259	918	125
Montmédy..... ...	193	28	1	70	40	111	79	80	47	41	42	66	103	99	230	168	211	708	115
Pouilly..... ..	162	28	3	84	43	80	73	68	64	26	41	73	135	115	196	158	249	718	152
Bairon	181	51	5	89	52	82	72	102	77	55	50	72	133	145	206	234	255	840	152
Stonne.....	340	85	7	101	53	91	84	91	103	63	56	84	162	193	228	257	302	980	189
Mouzon.....	160	46	2	102	52	90	52	97	86	»	47	66	109	150	194	»	222	»	»
Carignan.....	165	76	0	65	53	53	53	121	75	49	38	43	95	141	159	245	176	721	101
Saint-Aignan.....	160	59	8	104	»	»	54	111	91	»	59	137	175	171	»	»	371	»	»
Sedan.....	153	56	5	70	45	69	51	67	73	»	37	76	84	131	165	»	197	»	»
Fort des Ayvelles .	212	46	6	51	45	82	80	90	104	49	38	83	133	103	207	243	254	807	169
Poix.....	187	59	13	132	58	105	51	136	113	»	55	117	173	204	214	»	345	»	»
Saint-Marcel.....	181	»	4	167	80	94	71	111	99	»	53	104	212	?	245	»	369	»	»
Charleville (E. N)..	144	48	6	94?	41	76	85	81	70	45	33	72	123	148?	202	196	228	774	163
Gespunsart.....	200	59	11	108	51	86	86	84	100	64	37	61	136	178	223	248	234	883	?
Monthermé.....	138	80	13	158	61	115	85	146	108	79	47	89	192	251	261	333	328	1173	163
Renwez.....	267	38	5	80	48	62	69	92	73	65	24	54	160	123	179	230	238	770	147
Maubert-Fontaine..	294	50	0	127	35	83	80	101	79	»	»	»	»	177	198	»	»	»	»
Rocroi.....	394	30	4	140	46	106	120	119	79	58	39	66	160	174	272	256	265	967	151
Fumay.....	120	90	8	179	42	103	102	157	58	77	35	79	151	277	247	292	265	1081	133
Les Mouches.....	410	»	»	»	»	»	»	140	124	58	67	102	183	»	»	322	352	»	»
Vireux.....	114	49	5	89	35	76	124	113	57	47	16	40	87	143	235	217	143	738	174
Fourmies.....	178	34	7	80	38	130	108	90	51	68	44	24	88	121	276	209	156	762	130
Avesnes (C. M.)....	173	20	12	67	41	57	80	44	»	»	»	41	73	99	178	»	»	»	»
Avesnes (P. C.)...	150	38	9	72	40	89	92	96	57	36	53	40	91	119	221	189	184	713	170
Catillon..... ...	146	47	9	73	35	113	62	111	56	41	41	29	102	129	210	208	172	719	154
Landrecies.....	135	70	1	90	»	»	»	127	65	55	48	50	96	161	»	247	194	»	»
Maroilles.....	152	28	4	104	42	78	106	125	61	48	63	62	143	136	226	234	268	864	131
BASSINS DE L'ESCAUT, DE LA LYS, DE L'YSER ET DE L'AA.																			
Honnecourt.....	80	34	24	79	30	109	64	165	33	43	65	47	85	137	203	241	197	778	105
Le Cateau.....	102	41	7	79	36	104	92	125	39	40	50	48	107	127	232	204	205	768	152
Cambrai (P. C.)...	52	20	3	50	19	61	54	131	35	38	39	40	73	73	134	204	152	563	132
Cambrai (C.M.)...	51	35	8	74	34	80	61	146	52	39	48	45	81	117	175	237	174	703	173
Le Quesnoy (C. M.).	131	37	7	79	29	101	99	107	60	42	47	32	92	123	229	209	171	732	177
Le Quesnoy (P. C.).	128	36	9	88	34	128	106	116	65	60	41	58	106	133	268	241	205	847	166
Gommegnies.....	124	37	5	85	40	121	126	133	49	44	58	46	143	127	287	226	247	887	145

Stations.	Altitude.	Janv.	Fév.	Mars.	Avril.	Mai.	Juin.	Juill.	Août.	Sept.	Oct.	Nov.	Déc.	1er trim.	2e trim.	3e trim.	4e trim.	Total de l'année.	Nombre de jours pluv.
BASSINS DE L'ESCAUT, DE LA LYS, DE L'YSER ET DE L'AA (suite).																			
Bavai	152	34	7	132	31	118	118	178	99	52	46	55	141	173	267	329	242	1011	174
Valenciennes	56	28	7	71	36	97	98	140	45	44	61	39	95	106	231	229	195	761	169
Condé	25	20	3	50	25	82	89	127	26	31	58	27	84	73	196	184	169	622	117
Masny	33	25	7	72	29	125	74	114	32	»	»	»	»	104	228	»	»	»	»
Douai (C. M.)	28	18	2	85	46	»	44	158	64	67	75	56	104	105	»	289	235	»	»
Douai (E. N.)	33	34?	5	47?	22	60	56?	82	43	50	78	34	117	86?	138	175	229	628?	?
Arras (St.agr.)	66	40	5	67	36	89	61	105	36	61	48	54	104	112	186	202	206	706	206
Arras (E. N.)	68	26?	3	72	37	73	66	109	43	70	49	53	108	101	176	222	210	709	184
Bouvignies	23	24	3	58	34	88	71	107	30	45	47	35	70	85	193	182	152	612	139
Orchies	35	34	6	70	43	67	95	129	43	54	54	34	87	110	205	226	175	716	?
Péronne (Nord)	36	23	3	59	37	76	64	87	47	44	50	37	57	85	177	178	144	584	145
Lille (C. M.)	25	22	5	57	34	67	55	93	46	43	50	43	85	84	156	182	178	600	172
Lille (P. C.)	20	29	4	36	33	70	69	116	35	40	46	43	64	69	172	191	153	585	175
Gondecourt	30	22	7	46	36	71	84	49	54	50	57	46	86	75	191	153	189	608	129
Sailly-s.-la-Lys	18	38	2	74	29	67	61	109	34	»	»	»	45	114	157	»	»	»	»
Laventie	20	36	5	70	38	65	51	128	39	39	52	51	58	111	154	200	161	632	264
Merville	17	33	1	61	29	58	51	94	52	39	50	50	61	95	138	185	161	579	130
Allouagne	»	22	4	»	30	43	23	52	»	»	47	35	53	»	96	»	135	»	»
Fruges	122	55	0	17	14	31	45	85	116	60	109	72	123	72	90	261	304	727	154
Cassel	106	48	4	74	29	95	88	92	115	45	76	72	71	126	212	252	219	809	160
Godewaerswelde	158	31	0	62	31	82	49	99	91	41	63	62	72	93	162	231	197	683	111
Wormhout	18	27	1	53	13	76	84	75	109	41	62	60	57	81	173	225	179	658	127
Steene	8	11	1	47	8	42	88	57	96	39	47	50	37	59	138	192	134	523	94
Bergues	7	35	3	54	12	52	82	44	93	40	52	62	54	92	146	177	168	583	118
Les Moëres	1	36	2	49	12	69	102	34	117	38	61	58	57	87	183	189	176	635	138
Dunkerque (P. C.)	7	18	1	32	10	49	72	44	63	27	54	66	49	51	131	134	169	485	154
Dunkerque (gare)	8	32	9	54	13	52	91	56	78	37	61	56	56	95	156	171	173	595	194
Dunkerque (phare)	118	18	1	32	10	49	72	44	62	27	54	59	49	51	131	133	162	477	154
Oye	5	39	1	54	11	53	82	66	81	52	64	77	65	94	146	199	206	645	185
Calais	7	67	4	52	11	71	80	88	100	39	90	59	78	123	162	227	227	739	159

VERSANT DE LA MANCHE.

BASSINS DE LA CANCHE, DE LA SOMME, DE LA BÉTHUNE, ETC.																			
Nesles	77	21	9	61	54	100	63	91	52	53	33	46	66	91	217	196	145	649	163
Sainte-Émilie	142	33	3	80	44	149	60	134	43	72	57	42	100	116	253	249	199	817	135
Péronne (Somme)	48	23	12	59	»	»	78	70	57	44	65	»	84	94	»	171	»	»	»
Rosières	182	25	9	73	56	93	88	108	»	»	»	»	»	107	237	»	»	»	»
Moreuil	40	»	3	61	43	65	77	77	44	38	64	45	68	»	185	159	177	»	»
Amiens (E.-N.)	53	21	3	73?	44	59	70	85	55	53	53	48	99	97	173	193	200	663	182
Amiens (St. agr.)	34	21	3	62	45	68	53	74	61	52	53	44	87	86	166	187	184	623	177
Villers-Bocage	122	42	18	76	19	84	43	»	»	»	71	56	131	136	146	»	258	»	»
Quesnoy-s.-Air	65	12	1	148?	94?	»	92	127	»	»	»	»	»	161?	»	»	»	»	»
Doullens	57	32	11	72	»	»	»	»	»	»	»	»	»	115	»	»	»	»	»
Magnicourt-sur-C	132	56	2	82	56	85	72	111	70	58	62	65	101	140	213	239	228	820	168
Valhuon	150	66	3	90	37	88	62	85	95	48	75	80	130	159	187	228	285	859	188
Frévent	»	43	2	78	29	»	67	99	»	62	67	76	108	123	»	»	251	»	»

Stations.	Altitude.	Janv.	Fév.	Mars.	Avril.	Mai.	Juin.	Juill.	Août.	Sept.	Oct.	Nov.	Déc.	1er trim.	2e trim.	3e trim.	4e trim.	Total de l'année.	Nombre de jours pluv.
BASSINS DE LA CANCHE, DE LA SOMME, DE LA BÉTHUNE, ETC. (suite).																			
Erquières	120	33	4	71	»	73	82	80	70	64	72	76	115	108	»	214	263	»	»
Guigny	100	52	6	76	37	85	61	55	94	75	75	93	138	134	183	224	306	847	170
Hucqueliers	150	84	8	»	27	69	99	72	174	92	116	115	137	»	195	338	368	»	»
Desvres	110	48	6	51	10	77	85	70	218	87	121	122	107	105	172	375	350	1002	144
Cap Gris-Nez	49	61	11	45	13	89	55	59	71	62	100	79	73	117	157	192	252	718	149
Boulogne (C. M.)	8	66	14	65	17	82	64	39	78	44	106	78	76	145	163	161	260	729	180
Boulogne (P. C.)	7	66	14	70	17	78	64	39	79	44	109	60	82	150	159	162	251	722	177
Alpreck	45	69	2	52	19	69	54	42	85	38	101	82	75	123	142	165	258	688	168
Samer (C. M.)	70	88	13	»	32	64	87	37	191	77	132	123	110	»	183	305	365	»	»
Samer (P. C.)	67	68	5	58	22	66	75	55	183	67	107	94	90	131	163	305	291	890	143
Le Touquet	8	42	4	45	19	71	61	50	144	64	126	110	150	91	151	258	386	886	137
Sorrus	»	48	5	52	23	68	89	46	158	101	100	113	127	105	180	305	340	930	137
Quend	10	30	9	57	29	48	39	35	63	73	81	79	76	96	116	171	236	619	126
Forest-l'A. (h. bois)	35	38	19	71	42	79	79	80	76	80	67	100	102	128	200	236	269	833	150
Forest-l'A. (s. bois)	35	24	11	53	33	59	56	65	52	57	43	62	61	88	148	174	166	576	150
Millencourt	90	31	7	75	39	83	106	113	55	»	70	62	94	113	228	»	226	»	»
Yvrench	125	18	1	55	24	38	18	171	53	68	67	88	87	74	80	292	242	688	137
Saint-Riquier	35	27	7	68	42	50	37	122	54	61	53	68	98	102	129	237	219	687	198
Abbeville	25	37	7	70	40	56	40	»	53	59	48	68	93	114	136	»	209	»	»
Saint-Valery-s.-S.	8	27	2	49	32	71	»	63	82	72	48	74	81	78	»	217	203	»	»
Ault	33	47	8	61	28	83	78	44	82	76	65	78	87	116	189	202	230	737	122
Eu	25	29	9	72	38	68	62	52	101	90	66	93	107	110	168	243	266	787	147
Aigneville	113	27	12	76	37	63	45	79	75	77	56	84	125	115	145	231	265	756	147
Blangy-sur-B	56	28	2	83	43	58	47	73	67	60	54	72	97	113	148	200	223	684	130
Beaucamp-le-J.	206	47	3	78	48	65	59	63	43	54	48	61	60	128	172	160	169	629	100
Breteuil	85	35	0	86	52	87	68	95	38	19	59	51	79	121	207	152	189	669	123
Cempuis	166	31	»	87	51	72	108	68	»	73	61	»	»	»	231	»	»	»	»
Aumale	126	40	0	79	57	72	40	57	50	65	46	62	126	119	169	172	234	694	99
Neufchâtel-en-Br.	102	39	5	86	43	70	80	62	73	56	69	42	96	130	193	191	207	721	131
Londinières	83	26	5	67	45	60	45	66	54	85	59	77	112	98	150	205	248	701	144
Saint-Aubin	27?	11	3	74	48	34	47	52	50	38	39	23	96	88	129	140	158	515	112
Dieppe	14	24	4	53	38	52	48	31	62	64	45	55	52	81	138	157	152	528	147
Longueville	63	34	12	72	37	65	67	58	86	87	42	69	120	118	169	231	231	749	156
Bosc-le-Hard	161	40	5	86	49	81	79	116	78	57	100	76	125	131	209	251	301	892	174
Tôtes	166	32	0	70	46	68	37	48	68	81	71	69	124	102	151	197	264	714	117
Saint-Laurent	145	29	11	45	39	63	64	47	95	67	72	71	112	85	166	209	255	715	103
Cany	27	45	7	56	54	76	80	45	106	92	81	90	124	108	210	243	295	856	141
St-Valery-en-Caux	62	27	6	69	46	50	119	36	77	57	50	62	64	102	215	170	176	663	158
Fécamp (phare)	110	43	7	99	49	78	92	42	66	82	79	94	110	149	219	190	283	841	174
Goderville	135	47	9	76	59	98	60	52	142	104	101	96	141	132	217	298	338	985	161
BASSIN DE LA SEINE.																			
Bassin de l'Yonne.																			
Haut-Folin	903	77	8	167	106	119	132	120	99	83	150	131	213	252	357	302	494	1405	58
Bas-Folin	800	82	16	161	121	128	169	98	100	81	148	168	233	259	418	279	549	1505	153
La Croisette	651	81	12	167	107	117	176	88	85	70	140	179	232	260	400	243	551	1454	156
Pommoy	580	51	10	97	82	125	154	63	61	60	133	141	191	158	361	184	465	1168	156

Stations.	Altitude.	Janv.	Fév.	Mars.	Avril.	Mai	Juin.	Juill.	Août.	Sept.	Oct.	Nov.	Déc.	1er trim.	2e trim.	3e trim.	4e trim.	Total de l'année.	Nombre de jours pluv.
Bassin de l'Yonne (suite).																			
Château-Chinon . . .	540	57	13	133	90	116	130	81	69	70	145	121	158	203	336	220	424	1183	161
Pannetière.	276	38	18	148	73	126	96	60	60	42	88	102	124	204	295	162	314	975	169
Varzy (E. N.)	231	23?	11	74	89	117	43	75	57	52	83	51	82	108	249	184	216	757	160
Clamecy	147	37	7	65	71	120	58	66	50	47	89	63	66	109	249	163	218	739	109
Coulanges-s.-Yonne	»	»	»	»	»	116	69	91	54	»	»	69	67	»	»	»	»	»	»
Vézelay (P. C.). . . .	269	44	8	94	71	139	78	45	75	50	66	79	83	146	288	170	228	832	144
Vézelay (C. M.). . . .	309	21	6	86	70	124	81	66	69	58	63	71	88	113	275	193	222	803	166
Avallon	249	27	4	40	62	95	83	55	89	84	69	63	57	71	240	228	189	728	141
Rouvray.	380*	20	6	65	53	71	79	49	49	48	66	46	73	91	203	146	185	625	126
Quarré-les-Tombes	450	35	9	91	75	111	125	69	65	60	85	87	103	135	311	194	275	915	175
Saulieu	539	38	5	126	68	99	132	57	39	68	115	101	112	169	299	164	328	960	147
Pouilly.	384	38	8	100	46	92	107	86	37	45	118	78	69	146	245	168	265	824	109
Grosbois	411	38	8	96	70	95	130	60	44	62	128	81	69	142	295	166	278	881	143
Thorey-s.-Ch.	420	36	13	87	59	86	206	71	34	50	137	82	58	136	351	155	277	919	124
Vitteaux	327	19	8	29	55	71	164	42	37	57	118	62	46	56	290	136	226	708	114
Epoisses.	270	44	2	72	45	129	127	75	53	68	81	62	75	118	301	196	218	833	161
Semur.	295	32	5	75	58	91	112	66	42	53	94	70	82	112	261	161	246	780	176
Marigny-le-C	316	37	7	81	56	99	141	66	37	57	123	80	81	125	296	160	284	865	149
Thénissey.	304	34	5	69	63	39	123	66	49	61	153	80	86	108	225	176	319	828	90
Grignon.	327	26	2	70	61	95	131	71	46	44	101	74	100	98	287	161	275	821	116
Montbard	218	31	0	83	68	107	119	69	51	54	99	71	99	114	294	174	269	851	97
Ravières.	190	26	6	74	49	»	73	84	47	54	84	59	98	106	»	185	241	»	»
Châtel-Gérard.	»	34	5	75	56	91	67	79	54	60	76	44	93	114	214	193	213	734	158
Vassy-s.-Pisy.	340	34	10	77	52	94	120	78	52	68	»	66	105	121	266	198	»	»	»
Annoux	»	26	6	93	60	99	»	81	»	»	»	»	»	125	»	»	»	»	»
Massangis.	190	32	6	89	57	97	53	94	53	81	72	65	93	127	207	228	230	792	187
Courson.	245	»	»	84	63	110	55	73	45	51	71	63	63	»	228	169	197	»	»
Cravant.	125	27	1	67	45	107	48	62	41	36	55	46	47	95	200	139	148	582	146
Auxerre (P. C.). . .	99	14	6	77	62	115	60	79	50	32	54	58	104	97	237	161	216	711	138
Auxerre (C. M.). . .	128	32	6	62	51	95	59	79	37	44	62	49	59	100	205	160	170	635	179
Auxerre (E. N.). . .	122	22?	8	57	49	94	59	81	35	42	59	33	66	87	202	158	158	605	130
Auxerre (St-Gerv.).	100	31	3	63	»	»	»	»	»	»	»	47	67	97	»	»	»	»	»
Chablis (P. C.). . . .	157	50	3	83	43	123	57	91	53	54	56	55	95	136	223	198	206	763	151
Chablis (C. M.). . .	135	29	4	74	57	115	62	84	55	54	62	53	97	107	234	193	212	746	162
Tonnerre (P. C.). . .	140	33	8	76	52	77	66	76	43	47	59	54	88	117	195	166	201	679	134
Tonnerre (C. M.). .	160	34	6	87	57	85	76	76	54	56	57	58	94	127	218	186	209	740	159
Cruzy.	230	40	8	69	54	103	78	91	51	60	99	62	121	117	235	202	282	836	156
Flogny.	140	40	4	72	52	110	69	105	45	42	62	53	82	116	231	192	197	736	134
Mont-Saint-Sulpice.	190	41	3	52	28	112	68	95	49	39	58	49	83	96	208	183	190	677	160
Eglény.	160	56	1	67	50	129	85	86	51	41	58	52	89	124	264	178	199	765	160
Aillant.	115	33	2	61	50	115	87	84	43	36	42	49	84	96	252	163	175	686	141
Joigny (P. C.).	82	31	6	59	45	105	52	65	59	29	42	44	69	96	202	153	152	603	144
Joigny (C. M.).	100	49	4	66	47	99	56	69	56	»	78	44	74	119	202	»	196	»	»
Laroche.	85	30	6	57	45	122	63	67	43	27	56	45	64	93	230	137	165	625	121
Chailley.	185	57	3	84	53	107	73	84	68	38	76	59	126	144	233	190	261	828	148
Chessy.	120	44	8	75	53	103	67	76	61	49	64	55	91	127	223	186	210	746	118
Bernon.	176	36	10	84	52	96	72	73	»	»	92	»	»	130	220	»	»	»	»
Vosnon.	190	»	»	»	»	»	72	73	»	»	62	90	105	»	»	»	257	»	»

Stations.	Altitude.	Janv.	Fev.	Mars.	Avril.	Mai.	Juin.	Juill.	Août.	Sept.	Oct.	Nov.	Déc.	1er trim.	2e trim.	3e trim.	4e trim.	Total de l'année.	Nombre de jours pluv.
Bassin de l'Yonne (suite).																			
Cerisiers	130	44	4	109	38	118	56	66	49	35	48	57	106	157	212	150	211	730	157
Saint-Julien-du-S.	120	39	3	74	40	107	70	102	81	30	40	51	91	116	217	213	182	728	141
Sens (St-Martin)	66	60	8	78	50	121	65	64	48	17	40	43	80	146	236	129	163	674	98
Villeneuve-l'Arch.	110	43	4	70	41	91	71	86	61	34	39	48	89	117	203	181	176	677	144
St-Maurice-aux-R. H	105	23	2	42	31	»	»	»	»	»	»	»	»	67	»	»	»	»	»
Villeneuve-la-Guy	80	20	1	51	42	128	143	64	38	»	»	45	76	72	313	»	»	»	»
Bassin de la Seine supérieure.																			
Chanceaux	471	58	0	84	66	157	156	85	78	46	162	100	151	142	379	209	413	1143	104
Baigneux-les-Juifs	398	50	8	80	67	78	138	79	41	53	124	81	120	138	283	173	325	919	128
Vivey	411	51	8	96	61	»	»	»	»	»	»	»	»	155	»	»	»	»	»
Villiers-le-Duc	257	36	8	67	65	78	141	64	53	43	109	68	85	111	284	160	262	817	»
Châtillon-s.-Seine	225	30	6	70	58	104	90	101	54	50	98	64	102	106	252	205	264	827	138
Laignes	233	28	5	65	45	86	78	70	45	54	81	51	93	98	209	169	225	701	127
Nicey	204	50	6	84	58	109	82	72	38	52	80	66	140	140	249	162	286	837	123
Vix	200	46	4	72	53	94	108	79	43	40	109	57	122	122	255	162	288	827	134
Brion-sur-Ource	218	38	5	66	52	95	130	77	45	40	98	55	90	109	277	162	243	791	131
Autricourt	190	7?	0	29	26	94	203	122	51	12	81	55	69	36?	323	185	205	749?	62
Fontette	305	59	5	83	63	124	119	84	58	47	95	53	120	147	306	189	268	910	143
Riceys	182	28	6	75	56	78	102	75	35	50	67	52	96	109	236	160	215	720	160
Beurey	243	33	5	81	58	100	111	91	47	62	65	51	103	119	269	200	219	807	129
La Ferté-sur-Aube	245	30	8	67	54	139	143	83	78	47	96	64	108	105	336	208	268	917	108
Clairvaux	192	36	5	60	52	81	114	86	70	66	78	61	81	101	247	222	220	790	153
Bar-sur-Aube	173	50	9	54	72	90	76	86	50	54	61	52	150	113	238	190	263	804	149
Vendeuvre (P.C.) j.	157	22	9	62	54	94	91	83	52	46	64	46	102	93	239	181	212	725	117
Vendeuvre (P.C.) b.	172	22	9	62	53	90	89	81	50	43	64	45	99	93	232	174	208	707	118
Montmartin	250	21	0	76	83	92	122	89	»	»	»	»	95	97	297	»	»	»	»
Bar-s.-S.	154	20	7	61	55	109	84	93	52	71	65	20	85	88	248	216	170	722	173
Bar-s-.S. (P. C.) h.	157	34	11	108	71	128	100	95	53	83	70	61	104	153	299	231	235	918	164
Bar-s.-S. (P. C.) b.	153	35	10	91	66	118	93	89	53	76	66	59	96	136	277	218	221	852	172
Rumilly	182	30	10	62	54	»	»	85	51	47	53	51	104	102	»	183	208	»	»
Montiéramey	131	17	7	55	45	105	84	101	»	»	41	43	85	79	234	»	169	»	»
Thennelières	120	»	»	»	»	85	60	92	48	39	56	46	60	»	»	179	162	»	»
Laines-aux-Bois	140	13	9	79	34	84	51	84	51	19	40	60	80	101	169	154	180	604	»
Troyes (E. N.)	110	28	11	75	39	114	82	81	60	36	47	51	59	114	235	177	157	683	130
Barberey	104	14	5	60	35	71	72	84	55	40	45	48	56	79	178	179	149	585	113
Villacerf	105	47	8	71	40	88	65	79	27	19	47	47	56	126	193	125	150	594	78
Piney	170	66	»	»	»	94	»	53	39	28	44	50	89	»	»	120	183	»	»
Amance	160	»	»	»	39	84	104	87	58	57	63	53	106	»	227	202	222	»	»
Brionne-la-Vieille	131	»	»	»	»	98	137	»	»	»	»	»	»	»	»	»	»	»	»
Chaumesnil	150	12	2	39	31	74	102	73	40	30	30	36	53	53	207	143	119	522	110
Épothémont	145	22	2	51	34	77	103	75	22	»	30	48	90	75	214	»	168	»	»
Valentigny	120	»	»	»	49	100	94	71	54	49	42	51	87	»	243	174	180	»	»
Ceffonds	128	39	1	62	39	97	126	83	41	32	60	56	58	102	262	156	174	694	129
Arcis-sur-Aube	97	28	16	90	51	107	103	88	42	15	41	58	55	134	261	145	154	694	105
Origny-le-Sec	101	33	7	66	45	97	51	74	»	52	38	45	69	106	193	»	152	»	»
Fay	171	28	10	61	37	111	65	81	55	22	28	40	66	99	213	158	134	604	150
Soligny-les-Et.	92	16	5	33	20	68	51	65	57	28	29	31	46	54	139	150	106	449	99
Romilly-s.-Seine	80	29	4	59	38	94	63	56	56	49	41	39	75	92	195	161	155	603	133
Conflans-sur-Seine	70	26	1	52	20	97	83	52	43	29	26	40	54	79	200	124	120	523	100

Stations.	Altitude.	Janv.	Fév.	Mars.	Avril.	Mai.	Juin.	Juill.	Août.	Sept.	Oct.	Nov.	Déc.	1er trim.	2e trim.	3e trim.	4e trim.	Total de l'année.	Nombre de jours pluv.
Bassin de la Seine, entre Montereau et le confluent de l'Oise.																			
Méréville.....	132	13	2	48	48	81	40	39	»	28	67	50	72	63	169	»	189	»	»
Étampes.....	71	18	2	49	33	79	47	39	22	36	52	35	45	69	159	97	132	457	106
Authon-la-Pl.. ...	144	»	»	»	»	»	»	14	»	34	69	»	»	»	»	»	»	»	»
Saint-Chéron.....	100	»	»	»	»	»	»	18	28	28	11	36	54	»	»	74	101	»	»
Corbeil.....	32	20	2	66	»	»	67	»	»	»	36	47	52	88	»	»	135	»	»
Fontainebleau(E.Ap.)	71	44	6	77	52	99	105	52	26	46	54	57	63	127	256	124	174	681	158
Wissous..	83	13	0	73	46	110	145	101	52	30	91	73	89	86	301	183	253	823	96
Saclay.....	151	19	4	61	45	70	59	69	33	35	59	45	47	84	174	137	151	546	186
Rambouillet.....	162	12	5	66	41	84	87	60	46	44	61	59	60	83	212	150	180	625	115
Le Perray (St-Hub).	177	15	2	48	33	82	68	68	28	43	59	54	54	65	183	139	167	554	131
Le Mesnil St-Denis..	171	21	3	53	43	77	57	60	25	36	54	46	48	77	177	121	148	523	134
Satory.....	160	26	5	67	47	90	72	55	32	41	54	43	59	98	209	128	156	591	160
Buc.....	145	18	5	71	48	73	68	65	41	32	57	54	60	94	189	138	171	592	183
Versailles (E. N.)..	132	6?	6	63	27	52	75	47	31	24	54	50	41	75	154	102	145	476	126
Versailles (Bd R.)..	126	16	3	»	»	82	30?	47	28	36	52	41	17?	»	»	111	110?	»	»
Versailles (Eaux)..	135	28	6	71	47	93	69	62	26	39	54	44	63	105	209	127	161	602	159
Versailles (Montbou)	139	23	4	83	50	90	64	67	31	38	55	50	66	110	204	136	171	621	160
Meudon..	142	28	4	70	44	85	88	66	29	39	66	49	67	102	217	134	182	635	110
Issy.....	»	14	6	64	40	72	83	56	22	36	53	25	57	84	195	114	135	528	146
Paris(Obsre, Cour).	56	22	4	59	54	58	67	59	30	32	51	44	57	85	179	121	152	537	133
Paris (Obsre, Terr.).	91	19	4	54	50	55	74	59	27	32	50	39	54	77	179	118	143	517	133
Paris(Passy).....	78	29	4	65	53	70	46	38	18	38	36	44	47	98	169	94	127	488	114
Paris (Montm.)....	115	13	2	59	58	83	105	48	28	41	56	44	45	74	246	117	145	582	177
Paris(Ménilmt.)...	109	17	4	36	42	69	76	39	15	40	39	39	51	57	187	94	129	467	116
Paris (Monceaux).	52	12	3	49	44	96	83	41	28	40	44	39	51	64	223	109	134	530	127
Paris (Vaugirard).	50	24	7	65	46	72	83	58	?	36	50	50	59	96	201	?	159	?	»
Paris (Btes Chaum.).	54	10	21	70	61	76	81	53	30	53	58	21	36	101	218	136	115	570	124
Paris (St-Victor)...	50	19	4	61	54	61	72	64	26	37	42	45	54	84	187	127	141	539	146
Paris (Panthéon)...	68	22	5	48	56	58	79	65	23	35	52	42	54	75	193	123	148	539	153
Paris (Monnaie)...	33	12	4	10?	52	72	80	47	32	33	45	62	84	26?	204	112	191	533	161
Paris (B. C. M. Cour).	35	19	5	67	52	84	106	57	24	41	49	47	54	91	242	122	150	605	162
Paris (B. C. M. Ter.).	54	16	2	59	44	74	91	51	19	36	41	39	46	77	209	106	126	518	162
Rocquencourt.....	155	25	3	52	44	94	53	70	26	33	51	55	47	80	191	129	153	553	104
Louvres.....	80	35	8	76	»	115	70	»	»	»	»	»	71	119	»	»	»	»	»
Bassin de la Marne.																			
Langres (plateau).	465	40	5	76	38	77	102	73	61	49	131	90	121	121	217	183	342	863	161
Langres (vallée)...	339	26	6	76	38	72	78	64	47	53	127	91	107	108	188	164	325	785	143
Marac.....	367	44	4	68	40	98	76	63	47	?	128	»	»	116	214	»	»	»	»
Richebourg.....	350	65	11	91	61	87	128	91	60	66	114	73	127	167	276	217	314	974	150
Chaumont (E. N.).	332	28?	6	67	47	70	115	98	55	58	121	54	136	101	232	211	311	855	156
Chaumont (vallée).	256	44	7	62	61	81	111	103	51	56	115	61	121	113	253	210	297	873	158
Saint-Bon.....	180	14	4	34	26	41	38	146	46	59	84	49	116	52	105	251	249	657	148
Colombey.....	360	58	8	77	70	95	86	113	71	63	97	59	119	143	251	247	275	916	153
Andelot.....	270	44	8	61	48	79	76	61	71	58	97	79	140	113	203	190	316	822	157
Aillianville.....	429	55	12	98	63	101	106	100	82	63	111	104	182	165	270	245	397	1077	186
Trampot.....	390	69	9	88	65	95	71	97	88	59	99	94	178	166	231	244	371	1012	115

Stations.	Altitude.	Janv.	Fév.	Mars.	Avril.	Mai.	Juin.	Juill.	Août.	Sept.	Oct.	Nov.	Déc.	1er trim.	2e trim.	3e trim.	4e trim.	Total de l'année.	Nombre de jours pluv.
Bassin de la Marne (suite).																			
Joinville	195	29	4	65	41	110	80	116	61	41	92	68	124	98	231	218	284	831	139
Vassy	183	40	11	78	48	89	99	70	61	58	60	56	118	129	236	189	234	788	169
Trois-Fontnes-la-V.	232	24	8	25	23	61	51	44	»	32	52	30	70	57	135	»	152	»	»
Demange-aux-Eaux	283	35	6	97	54	60	62	94	74	49	82	72	144	138	176	217	298	829	135
St-Dizier (la Neuv.).	131	38	7	69	56	111	130	90	67	48	46	63	105	114	297	205	214	830	123
Bar-le-Duc (P. C.).	186	48	7	80	60	132	82	106	65	58	48	65	126	135	274	229	239	877	133
Revigny	147	»	»	»	»	106	82	104	70	47	38	49	99	»	»	221	186	»	»
Sermaize	133	38	7	80	60	114	100	111	63	51	45	69	112	125	274	225	226	850	140
Ft des Trois-F. (haut).	205	11	4	68	49	111	105	95	86	47	39	51	81	83	265	228	171	747	134
Ft des Trois-F. (bas).	213	22	5	93	60	136	131	119	105	56	48	68	127	120	327	280	243	970	144
Thiéblemont (C.M.).	117	54	5	54	48	103	59	109	»	32	53	40	54	113	210	»	147	»	»
Vitry-en-Perth	100	29	8	77	49	89	175	89	71	65	58	57	83	114	313	225	198	850	152
Vitry-le-François	105	26	5	64	47	95	86	81	35	29	47	52	65	95	228	145	164	632	118
Vavray-le-Petit	163	40	10	70	54	88	108	102	70	44	46	65	94	120	250	216	205	791	178
Vanault-les-D.	160	46	2	»	52	67	»	97	58	45	»	»	97	»	»	200	»	»	»
Vanault-le-Ch	170	»	2	78	45	95	84	105	59	52	43	78	100	»	224	216	221	»	»
Vernancourt	130	44	7	70	57	105	129	101	71	59	50	59	117	121	291	231	226	869	135
St-Mard-s.-le-M. (ht).	185	36	10	77	50	108	130	87	80	61	49	65	106	123	288	228	220	859	162
St-Mard-s.-le-M. (b.).	166	36	9	78	49	105	118	83	80	59	44	65	102	123	272	222	211	828	172
Châlons-s-M. (E.N.).	90	10?	0?	123	45	101	93	64	51	46	17	41	117	133	239	161	175	708	139
Sommesous	176	34	8	82	44	85	85	72	52	37	36	65	97	124	214	161	198	697	141
Sézanne	146	18	2	»	32	65	70	50	»	»	47	66	»	»	167	»	»	»	»
Montmirail	205	66	17	91	32	107	81	66	84	»	»	61	91	174	218	»	»	»	»
Vertus	109	48	9	84	29	107	48	40	44	»	»	»	»	141	184	»	»	»	»
Montmort	200	55	5	95	44	132	93	58	58	35	36	79	118	155	269	151	233	808	146
Pierry	80*	51	5	88	31	108	38	54	57	40	42	50	83	144	177	151	175	647	135
Épernay	110	36	7	79	34	106	49	66	70	39	32	54	71	122	189	175	157	643	167
La Ferté-s.-J. (M. Biez).	59	41	9	81	45	104	62	68	58	39	52	42	79	131	211	165	173	680	170
Parc St-Maur (Obsre)	50	21	5	61	46	84	80	73	42	30	48	44	53	87	210	145	145	587	155
Saint-Maur (usine).	37	19	7	61	45	73	83	80	39	30	50	48	54	87	201	149	152	589	160
Bassin de l'Aisne.																			
Chaumont-s.-Aire	»	»	»	»	»	161	61	124	»	73	»	»	105	»	»	»	»	»	»
Merchines	241	»	»	»	»	110	79	115	70	71	37	62	136	»	»	256	235	»	»
Givry-en-Arg.	175	30	7	71	65	111	103	89	79	40	»	58	102	108	279	208	»	»	»
Charmontois	155	53	3	51	37	114	73	131	72	72	63	82	129	107	224	275	274	880	»
Souilly	300	39	6	82	63	146	112	109	73	57	45	65	160	127	321	239	270	957	174
Ste-Meneh. (P. C.).	137	59	11	76	56	128	106	90	48	39	40	67	117	146	290	177	224	837	158
Ste-Meneh. (C. M.).	137	54	4	66	49	108	77	79	40	28	27	61	88	124	234	147	176	681	147
Côte de Biesmes (h.).	243	41	2	59	48	92	90	59	44	40	35	55	95	102	230	143	185	660	124
Côte de Biesmes (b.).	251	41	2	61	52	98	97	64	48	42	38	59	99	104	247	154	196	701	124
Courtisols	157	»	»	»	»	»	»	»	»	»	»	52	37	»	»	»	»	»	»
La Croix-en-Ch	208	33	1	46	48	77	65	»	»	»	»	»	»	80	190	»	»	»	»
Suippes	138	37	6	51	43	81	60	74	54	38	44	58	81	94	184	166	183	627	104
Châtel	143	»	»	»	61	113	74	113	111	50	43	71	147	»	248	274	261	»	»
Grandpré	125	52	4	83	51	91	84	78	75	45	52	59	134	139	226	198	245	808	148
Buzancy	174	38	1	38	32	75	85	90	109	45	48	76	74	77	192	244	198	711	134
Vouziers	97	53	3	74	30	82	61	60	73	48	41	40	84	130	173	181	165	649	122
Machault	142	37	11	68	41	90	74	65	91	63	37	64	105	116	205	219	206	746	148

Stations.	Altitude.	Janv.	Fév.	Mars.	Avril.	Mai.	Juin.	Juill.	Août.	Sept.	Oct.	Nov.	Déc.	1er trim.	2e trim.	3e trim.	4e trim.	Total de l'année.	Nombre de jours pluv.
Bassin de l'Aisne (suite).																			
Attigny	84	44	8	79	54	85	76	81	89	55	44	70	89	131	215	225	203	774	135
Faissault	193	96	9	78	49	70	62	140	88	56	38	76	117	183	181	384	231	879	160
Signy-l'Abbaye	155	40	9	108	48	94	89	127	85	»	59	76	143	157	231	»	278	»	»
Remaucourt	119	60	16	141	84	163	116	151	76	72	47	101	170	217	363	299	318	1197	123
Tagnon	96	23	7	56	46	80	59	101	89	47	32	54	87	86	185	237	173	681	154
Asfeld	66	»	»	79	45	103	64	91	82	52	33	49	82	»	312	225	164	»	»
Bourgogne	90	32	13	52	30	116	69	67	52	47	33	45	89	97	215	166	167	645	117
Reims (P.C.) (haut).	79	23	8	54	33	92	82	53	60	46	30	50	59	85	207	159	139	590	147
Reims (P.C.) (bas).	87	10	6	38	28	81	65	47	49	39	20	37	33	54	174	135	90	453	126
Reims (C. M.)	88	13	»	58	31	116	71	50	81	53	29	39	62	218	»	184	130	»	»
Verzy	152	»	»	»	»	124	83	84	75	46	34	60	84	»	»	205	178	»	»
Jonchery-s.-V	80	22	6	53	30	89	68	54	33	37	31	43	58	81	187	124	132	524	160
Fismes	80	40	16	64	38	122	57	50	30	44	23	41	61	120	217	124	125	586	74
Berry-au-Bac	58	19	4	44	34	43	57	43	77	42	28	15	50	67	134	162	93	456	112
Soissons (Vauxrot).	43	19	9	68	41	84	42	80	58	52	30	37	64	96	167	190	131	584	124
Bassin de l'Oise.																			
Signy-le-Petit	»	74	7	136	47	132	92	148	116	97	58	86	161	217	271	361	305	1154	140
Aouste	204	55	6	48	16	62	42	63	70	»	38	29	41	109	120	»	108	»	»
Hirson	196	49	7	66	20	79	106	100	60	52	28	37	118	122	205	212	183	722	124
Etreux	128	46	7	76	44	106	80	121	59	47	37	50	94	129	230	227	181	767	130
Montcornet	163	55	10	107	47	107	79	117	75	71	33	56	96	172	233	263	185	853	137
Dizy-le-Gros	140	55	13	99	54	108	89	146	69	53	28	64	98	167	251	268	190	876	157
Laon (P. C.)	185	28	9	82	47	119	65	98	65	49	28	52	80	119	231	212	160	722	154
Laon (P.C.) anc. pl.	»	22	10	86	49	127	69	105	71	51	31	55	91	118	245	227	177	767	154
Laon (E. N.)	176	19	8	96	53	142	74	124	65	65	36	38	76	123	269	254	150	796	150
Guiscard	63	25	10	61	58	128	73	86	47	47	48	51	80	96	259	180	179	714	132
Maignelay	125	22	4	69	40	74	48	74	62	41	66	56	68	95	172	177	190	634	142
Lihus	183	22	3	76	54	94	83	72	62	56	70	54	82	101	231	190	206	728	162
Formerie	225	58	19	89	21	84	95	87	75	67	65	65	122	166	200	229	252	847	191
Beauvais (vallée)	68	25	2	79	49	93	59	40	59	40	72	34	68	106	201	139	174	620	135
Beauvais (É. d. Fr.)	81	31	4	79	52	66	84	38	54	33	61	49	74	114	202	125	184	625	»
Beauvais (E. N.)	81	26	2	80	49	92	87	41	58	40	71	36	67	108	228	139	174	649	147
Beauvais (Bergez).	75	27	1	83	59	69	90	49	54	37	64	49	82	111	218	140	195	664	163
Noailles	77	32	0	74	56	92	50	61	31	28	81	69	77	106	198	120	227	651	123
Noailles	74	34	3	69	52	83	44	72	62	52	62	56	»	106	179	186	»	»	»
Estrées-St-Denis	75	9	2	12	23	96	97	89	58	26	54	55	79	23	216	173	188	600	113
Venette	35	31	8	55	45	50	153	90	45	25	22	59	51	94	248	160	132	634	94
St-Jean-aux-Bois	56	24	8	76	58	115	74	86	68	»	39	57	77	108	247	»	173	»	»
Verberie	40	24	8	76	49	109	57	104	52	41	52	60	73	108	215	197	185	705	135
Crépy-en-Valois	102	10	5	22	15	33	14	27	12	25	18	18	14	37?	62?	64?	50?	213?	73?
Versigny	69	30	8	77	50	90	55	73	44	33	44	59	74	115	195	150	177	637	123
Senlis	63	5?	5	61	49	153	65	105	60	39	59	63	64	71?	267	204	186	728	134
Fleurines	112	26	7	78	42	103	74	103	57	37	49	60	»	111	219	197	»	»	»
Creil	31	4	17	49	44	95	60	81	»	33	83	50	51	70	199	»	184	»	»
Neuilly-en-Thelle	131	22	6	63	45	86	62	94	51	33	68	51	78	91	193	178	197	659	149
Méru	93	12	1	19	47	45	55	51	48	»	63	53	50	32	147	»	166	»	»
Pontoise	33	24	1	48	53	78	61	67	42	43	64	46	59	73	192	152	169	586	137

Stations.	Altitude.	Janv.	Fév.	Mars.	Avril.	Mai.	Juin.	Juill.	Août.	Sept.	Oct.	Nov.	Déc.	1er trim.	2e trim.	3e trim.	4e trim.	Total de l'année.	Nombre de jours pluv.
Bassin du Loing.																			
Sainpuits	245*	25	4	79	74	140	54	107	52	46	63	61	86	108	268	205	210	791	»
Moutiers	235	8	7	57	61	83	52	85	46	31	43	37	51	72	196	162	131	561	124
Moulins-s.-Ouanne	?	50	6	75	55	122	94	108	48	47	75	»	»	131	271	203	»	»	»
Toucy	196	78	9	79	60	139	84	128	50	28	74	42	77	166	283	206	193	848	105
Tannerre	192	42	7	68	49	105	101	104	48	45	53	56	93	117	255	197	202	771	174
Rogny	173	3	2	28	38	82	104	60	32	29	34	39	38	33	224	121	111	489	126
St-Martin-S.-O	158	27	12	66	43	96	83	74	53	36	37	54	73	105	222	163	164	654	180
Charny	140	42	3	62	46	»	»	70	56	35	43	43	61	107	»	161	147	»	»
Courpalet	132	40	7	75	56	109	65	91	47	38	46	57	76	122	230	176	179	707	134
Chesnoy	»	18	7	68	40	87	73	58	»	»	»	31	40	93	200	»	»	»	»
Savigny	160	24	4	80	44	93	58	94	32	32	34	60	104	108	195	158	198	659	147
Bassin de l'Eure.																			
Chartres (E. N.)	159	26	»	64	26	92	91	47	»	49	59	36	64	»	209	»	159	»	»
Courville	177	22	2	63	51	63	50	46	26	31	54	48	55	87	164	103	157	511	111
La Loupe	214	27	3	59	50	68	75	50	52	45	72	43	57	89	193	147	172	601	161
Senonches	220	28	3	65	51	72	88	40	36	42	56	45	78	96	211	118	179	604	163
Nogent-le-Roi	96	18	2	47	36	52	117	58	25	52	60	35	37	67	205	135	132	539	135
Poigny	»	17	»	»	»	»	»	»	»	»	64	46	»	»	»	»	»	»	»
Houdan	115	8	0	57	49	12	85	52	54	38	61	32	31	65	146	144	124	479	93
Dreux (P. C.)	135	15	0	48	40	49	79	44	30	33	52	40	35	63	168	107	127	465	112
Dreux	106	16	0	52	42	55	93	43	40	32	51	36	36	68	190	115	123	496	114
Brézolles	162	15	2	52	42	50	76	56	24	44	46	42	41	69	168	124	129	490	110
Forêt du Perche	283	35	3	71	55	90	64	75	50	65	91	68	86	109	209	190	245	753	143
Fe de Bonsmoulins	297	30	8	43	53	77	45	54	48	60	77	62	76	81	175	162	215	633	169
Mandres	204	»	»	»	»	»	93	75	42	26	57	41	62	»	»	143	160	»	»
Verneuil-sur-Av	186	21	1	28	42	34	50	49	34	26	47	0	18	50	126	109	65	350	88
Damville	135	16	2	65	47	39	60	45	31	31	45	38	47	83	146	107	130	466	121
Saint-André	145	8	3	51	42	37	60	»	30	47	51	35	42	62	139	»	128	»	»
Bréval	»	15	0	57	61	44	114	31	36	27	62	38	42	72	219	94	142	527	102
Pacy-s.-Eure	46	11	3	48	42	48	75	»	21	49	46	36	52	62	165	»	134	»	»
Conches	155	8	1	47	40	63	67	69	28	41	46	39	50	56	170	138	135	499	141
Évreux	67	12	4	60	39	58	84	45	25	50	44	35	66	76	181	120	145	522	139
Vaudreuil	12	21	5	54	42	66	76	38	34	61	53	45	79	80	184	133	177	574	127
Bassin de la Seine inférieure, au-dessous du confluent de l'Oise.																			
Trappes	169	27	3	69	43	91	59	63	34	39	61	51	64	99	193	136	176	604	161
Bonnières	29	22	3	63	55	62	88	62	43	38	54	44	75	88	205	143	173	609	118
Cléry	165	23	4	34	33	75	49	45	38	37	41	32	88	61	157	120	161	499	133
Montjavoult	197	»	0	71	49	57	78	77	46	26	56	38	69	»	184	149	163	»	»
Gisors	54	29	3	70	53	58	104	57	38	56	70	50	94	102	215	151	214	682	111
La Coudray St-G	230	39	2	64	59	68	78	63	46	44	74	49	110	105	205	153	233	696	125
Gournay (Hospice)	101	25	2	80	53	84	94	109	45	52	63	59	99	107	231	206	221	765	139
Gournay (Ville)	102	25	2	79	52	82	93	109	44	52	62	60	97	106	227	205	219	757	144
Forges	168	28	0	85	57	81	46	83	77	45	59	30	93	113	184	205	182	684	133
Buchy	198	33	2	80	48	105	50	104	78	78	103	54	108	115	203	260	265	843	151
Epréville-Martinv	159	18	2	66	37	42	20	59	80	45	56	67	134	86	99	184	257	626	144
Elbeuf (St-Aubin)	27	35	9	70	46	57	45	42	93	85	48	67	140	114	148	220	255	737	114
Rouen (E. N.)	12	28	4	64	48	61	62	96	70	67	73	»	86	96	171	233	»	»	»

Stations.	Altitude.	Janv.	Fév.	Mars.	Avril.	Mai	Juin.	Juill.	Août.	Sept.	Oct.	Nov.	Déc.	1er trim.	2e trim.	3e trim.	4e trim.	Total de l'année.	Nombre de jours pluv.
Bassin de la Seine inférieure, au-dessous du confluent de l'Oise (suite).																			
Rouen (île Lacroix).	7	29	5	71	48	68	60	81	64	65	63	60	95	105	176	210	218	709	136
Rouen	11	27	5	71	47	67	59	80	63	65	60	59	92	103	173	208	211	695	135
Rouen (Mt-aux-M.).	140	9	3	73	53	70	69	105	78	67	67	61	122	85	192	250	250	777	150
Barentin.....	68	42	5	78	49	73	99	78	82	70	89	69	121	125	221	230	279	855	161
Yvetot	151	52	7	66	57	80	81	54	82	74	98	69	138	125	218	210	305	858	170
Caudebec.....	9	42	4	71	47	64	79	90	68	70	57	56	134	117	190	228	247	782	151
Villequier.....	95	13	2	31	19	29	34	26	34	32	30	22	57	46	82	92	109	329	147
Bolbec.....	62	53	8	79	57	99	107	74	89	88	93	73	135	140	263	251	301	955	199
Sanvic (le Havre)..	89	55	7	67	55	80	88	54	96	71	96	63	127	129	223	221	286	859	145
La Hève (sémaph.).	100	26	6	73	55	67	39	23	68	71	128	52	54	105	161	162	234	662	139
La Hève (phare)...	118	32	1	61	47	69	96	56	78	68	84	53	79	94	212	202	216	724	159
Honfleur	»	35	1	63	52	79	120	99	80	77	73	59	72	99	251	256	204	810	157
Fatouville (phare).	96	40	6	67	53	76	126	»	»	»	»	»	»	113	255	»	»	»	»
Pont-Audemer....	8	25	5	88	60	50	95	76	68	81	68	74	109	118	205	225	251	799	132
Brionne.....	63	28	5	74	48	57	74	53	46	70	42	43	66	107	179	169	151	606	146
Neubourg.....	136	»	»	»	»	»	»	»	»	75	43	44	65	»	»	»	152	»	»
Bernay.....	»	»	»	»	»	»	»	59	43	60	30	57	73	»	»	162	160	»	»
Bugles.....	215	25	3	65	49	58	136	56	54	34	57	48	55	93	243	144	160	640	161
Laigle	206	30	6	73	43	73	124	49	47	52	70	60	80	109	240	148	210	707	184
BASSINS ENTRE LA SEINE ET LA POINTE DE BRETAGNE.																			
Bassins de la Touque, de la Dive, de l'Orne, de la Vire et de la Douve.																			
Sées	192	29	9	54	47	76	73	42	42	30	88	81	35	92	196	114	204	606	146
Champ-Haut.....	300	27	14	66	50	72	55	71	42	44	67	64	59	107	177	157	190	631	63
Gacé.....	200	20	8	59	36	80	45	65	35	48	76	63	61	87	161	148	200	596	70
Montpinçon.....	200	22	19	61	22	38	88	66	45	35	93	45	33	102	148	146	171	567	112
Saint-Ouen-le-Pin .	160	12	3	60	53	80	102	70	66	78	68	49	81	75	235	214	198	722	174
Lisieux.....	44	17	6	72	46	70	74	74	66	59	57	34	96	95	190	199	187	671	171
Lisieux (M. Lambert).	49	33	6	56	46	67	71	64	60	58	52	73	81	95	184	182	206	667	190
Pont-l'Évêque.....	13	36	4	72	50	73	79	77	75	89	62	55	114	112	202	241	231	786	157
Annebault.....	143	25	5	42	31	71	53	64	124	70	52	42	73	72	155	258	167	652	185
Trouville.....	4	19	5	67	47	74	79	88	82	92	59	58	82	91	200	262	199	752	173
Ouistreham	4	20	2	47	23	87	120	43	82	57	51	27	57	69	230	182	135	616	137
Ver	29	47	3	48	20	58	85	58	95	59	77	58	91	98	163	212	226	699	172
Caen (E. N.).....	21	23?	2	53	19	69	85	51	65	64	45	33	58	78?	173	180	136	567?	140
Caen (C. M.).....	12	31	2	61	26	67	84	67	69	67	49	31	59	94	177	203	139	613	144
Ste-Honorine-du-F.	118	28	3	85	28	68	58	56	65	104	50	25	65	116	154	225	140	635	169
Pierrefitte	235	44	8	65	52	70	54	46	68	64	70	50	65	117	176	178	185	656	177
Flers.....	214	40	2	65	47	94	79	39	81	51	110	62	89	107	220	171	261	759	138
Lénault.....	242	70	2	69	65	124	165	88	121	122	41	37	57	141	354	331	135	961	142
Roucamps.....	275	72	6	91	45	105	113	53	99	74	110	45	103	169	263	226	258	916	172
Caumont	244	46	5	80	39	79	81	79	130	73	109	53	196	131	199	282	358	970	136
Brémoy.....	240	43	10	72	47	88	84	63	138	76	110	34	113	125	219	277	257	878	194
Bény-Bocage.....	204	51	5	76	41	91	78	127	164	104	58	15	72	132	210	395	145	882	155
Saint-Sever	210	51	10	92	60	123	101	79	147	96	159	102	147	153	284	322	408	1167	152
Saint-Lô (E. N.)..	41	45	7	78	46	88	69	72	166	62	138	72	145	130	203	300	355	988	181
Bérigny.....	130	54	7	84	15	94	78	60	123	59	105	61	63	145	187	242	229	803	128
Trévières.....	7	147	13	153	59	130	104	66	167	49	164	58	115	313	293	282	337	1225	161
Isigny	4	»	3	62	22	50	63	47	»	28	85	59	88	»	135	»	232	»	»

Stations.	Altitude.	Janv.	Fév.	Mars.	Avril.	Mai.	Juin.	Juill.	Août.	Sept.	Oct.	Nov.	Déc.	1er trim.	2e trim.	3e trim.	4e trim.	Total de l'année.	Nombre de jours pluv.
Bassins de la Touque, de la Dive, de l'Orne, de la Vire et de la Douve (suite).																			
Brévands	8	»	»	»	6	76	65	31	128	32	119	74	81	»	147	191	274	»	»
Ste-Marie-du-Mont	32	72	10	65	25	78	88	38	143	47	146	65	125	147	191	228	336	902	228
St-Vaast-de-la-H	1	42	8	80	6	29	73	23	»	17	148	98	105	130	108	»	351	»	»
Sauxemesnil	100	83	10	104	27	101	58	53	153	56	239	105	172	197	186	262	516	1161	200
Barfleur (phare)	73	47	5	57	24	49	50	24	69	21	127	68	99	109	123	114	294	640	128
Cherbourg	20	67	20	42	30	84	62	33	132	47	220	78	112	129	176	212	410	927	150
La Hague	8	50	6	58	18	51	79	28	94	32	282	70	104	114	148	154	456	872	131
Bassins entre le cap de La Hague et la pointe de Bretagne.																			
Auderville	58	»	»	»	»	»	79	45	»	30	»	15	178	»	»	»	»	»	»
La Haye-du-Puits	50	»	2	»	7	107	90	21	»	»	197	78	103	»	204	»	378	»	»
Coutances	70	70	4	64	41	97	49	46	167	85	160	83	128	138	187	298	371	994	177
Percy	105	38	8	58	36	77	50	78	156	93	156	65	113	104	163	327	334	928	171
Granville (phare)	45	21	3	32	20	52	40	29	57	18	95	29	33	56	112	104	157	429	82
St-Planchers	52	73	18	78	57	99	38	73	88	91	141	82	74	169	194	253	297	913	153
Sourdeval	»	»	»	»	8	106	91	57	132	83	137	44	127	»	205	272	308	»	»
Avranches	107	43	6	56	44	110	68	74	109	99	146	55	90	105	222	282	291	900	172
Milly	69	»	1?	72	35	102	66	39	17	»	48	44	60	»	203	»	152	»	»
Le Teilleul	273	54	8	68	48	105	74	57	43	48	119	64	80	130	227	148	263	768	126
Landivy	198	54	8	61	54	116	52	69	112	97	112	73	96	123	222	278	281	904	155
Louvigné-du-Désert	159	37	12	72	56	61	42	27	77	87	143	82	75	121	159	191	300	771	167
Fougères	127	46	12	59	58	82	92	69	95	77	115	59	87	117	232	241	261	851	175
St-Marc-s.-Couesnon	120	29	8	57	38	71	71	58	78	62	110	34	64	94	180	198	208	680	134
Sens-de-Bretagne	90	16	4	47	60	67	27	37	84	42	100	56	62	67	154	163	218	602	125
Antrain	38	38	8	63	49	98	80	52	112	74	139	37	72	109	227	238	248	822	152
Bazouges	100	30	8	48	47	90	78	50	83	64	136	44	56	86	215	197	236	734	174
Pontorson	19	»	»	46	43	95	47	57	72	60	121	36	42	»	185	189	199	»	»
Trans	100	37	10	61	46	118	57	58	83	82	150	48	54	108	221	223	252	804	186
Combourg	50	23	4	54	42	101	52	55	63	66	129	40	46	81	195	184	215	675	130
Saint-Domineuc	53	28	4	47	41	98	47	35	64	61	132	54	44	79	186	160	230	655	126
Hédé	59	32	5	48	43	82	79	36	82	64	151	54	48	85	204	182	253	724	148
Bécherel	145	31	5	57	52	85	73	38	88	58	133	75	46	93	210	184	254	741	126
Évran (M. Couray)	11	33	5	55	44	98	83	29	60	62	134	53	46	93	225	151	233	702	164
Miniac-Morvan	47	29	4	52	55	112	45	32	94	70	114	47	49	85	212	196	210	703	158
Dol	12	18	3	46	59	98	52	20	58	55	117	31	79	67	209	133	227	636	172
St-Jouan des Guérets	43	54	6	67	31	96	63	44	97	72	98	69	63	127	190	213	230	760	179
St-Méloir des Ondes	30	31	7	49	42	83	42	34	91	65	131	51	55	87	167	190	237	681	176
Saint-Malo	33	22	5	55	35	82	52	35	94	78	114	54	41	82	169	207	209	667	111
Saint-Servan (M. Bouvet)	22	30	8	65	36	99	55	42	102	75	126	59	49	103	190	219	234	746	205
C. Frehel (sémaph.)	»	6	»	33	»	»	»	»	»	»	»	»	»	»	»	»	»	»	»
Saint-Brieuc (E.N.)	106	17?	7	66	31	85	78	24	90	60	149	54	48	90	194	174	251	709	168
Roscoff (M. Marty)	8	54	12	46	42	34	58	11	85	28	218	87	101	112	134	124	406	776	171
Roches-Douvres	55	42	?	4	5	29	33	13	46?	24	130	29	54	46?	67	83	213	409?	»
Ouessant	7	60	5	84	73	32	47	28	91	18	188	67	74	149	152	137	329	767	147
Créac'h-d'Ouessant	61	26	2	68	31	19	26	9	42	6	123	74	36	96	76	57	233	462	130

VERSANT DE L'OCÉAN.

PETITS BASSINS DU SUD DE LA BRETAGNE.

Pte-St-Mathieu	34	83	14	80	69	37	32	33	102	13	213	103	82	177	138	148	398	861	142
Pte-St-Mathieu	?	92	14	75	73	29	47	»	»	»	325	102	»	181	149	»	»	»	»

Stations.	Altitude.	Janv.	Fév.	Mars.	Avril.	Mai.	Juin.	Juill.	Août.	Sept.	Oct.	Nov.	Déc.	1er trim.	2e trim.	3e trim.	4e trim.	Total de l'année.	Nombre de jours pluv.
PETITS BASSINS DU SUD DE LA BRETAGNE (suite).																			
Brest (Obsre).....	66	76	1	41	38	29	24	23	110	14	225	217	202	118	91	147	644	1000	179
La Feuillée	281	136	23	82	56	75	34	42	183	40	318	122	174	241	165	265	614	1285	135
Renniou.....	232	106	17	125	117	81	53	40	150	20	223	128	184	248	251	210	535	1244	133
Callac.....	?	73	15	61	45	63	47	39	156	63	232	78	91	149	155	258	401	963	151
Corlay.....	200	16	0?	47	»	68	35	36	133	19	256	98	76	63	»	188	430	»	»
Gouarec.....	136	50	12	68	52	69	47	21	87	45	247	102	89	130	168	153	438	889	137
Glomel.....	241	42?	6	69	42	70	43	23	101	12	210	94	96	117	155	136	400	808	122
Gourin.....	158	58	9	62	39	76	44	55	131	38	251	109	104	129	159	224	464	976	162
Carhaix	147	76	5	71	46	56	44	29	115	33	187	62	91	152	146	177	340	815	149
Pénity	58	86	2	63	56	69	27	52	165	105	233	81	135	151	152	322	449	1074	160
Goarem-Liziard...	207	143	11	95	64	65	47	43	118	112	363	140	160	249	176	273	663	1361	180
Châteaulin.....	8	54	11	84	51	57	42	32	158	43	290	110	176	149	150	233	576	1108	168
Quimper (E. N.)...	40	43?	4	85	35	59	52	56	124	103	227	69	97	132	146	283	393	954	182
Penmarc'h (phare).	34	44	0	67	52	37	29	17	58	25	131	50	31	111	118	100	212	541	140
Le Lézardeau	84	18	0	89	54	86	60	57	140	47	269	146	149	107	200	244	564	1115	»
Plouay	70	27	0	42	69	82	37	33	112	28	214	120	89	69	188	173	423	853	79
Le Cosquer.....	167	53	10	65	46	83	62	28	89	33	221	93	77	128	191	150	391	860	146
Pontivy	57	30	13	51	28	73	53	42	86	22	205	72	57	94	154	150	334	732	120
Kéroret	132	38	8	64	40	86	42	46	92	40	234	83	64	110	168	178	381	837	125
Locminé.....	93	63	1	40	42	64	47	34	106	44	256	91	96	104	153	184	443	884	126
Baud	65	25	1	59	34	64	47	33	76	22	194	60	54	85	145	131	308	669	127
Hennebont	5	38	7	68	31	77	59	29	81	27	183	106	66	113	167	137	355	772	122
Lorient (P. C.)....	5	49	9	75	47	77	76	38	79	37	183	104	93	133	200	154	380	867	142
Lorient (Obsre)....	26	46	7	80	40	66	69	37	78	37	165	81	83	133	175	152	329	789	159
Le Grognon (Groix).	45	63	7	69	36	60	40	22	68	27	173	78	74	139	136	117	325	717	130
Bec-Melen.....	50	70	7	77	37	64	41	25	71	28	160	77	74	154	142	124	311	731	151
Auray	36	31	1	64	34	84	47	41	64	30	183	115	102	96	165	135	400	796	131
Vannes (E. N.)....	35	13?	0	48	66	33	34	54	54	23	132	72	46	61	133	131	250	575	152
Vannes.....	8	20	13	62	42	59	30	52	42	33	174	105	73	95	131	127	352	705	109
Port-Navalo.....	36	28	10	64	54	58	34	36	42	26	162	63	71	102	146	104	296	648	124
Palais (Belle-Ile) ..	48	32	9	59	42	60	13	29	69	35	144	51	58	100	115	133	253	601	126
Palais (Belle-Ile)..	39	66	12	51	30	65	22	29	70	35	145	51	56	129	117	134	252	632	97
Er-Hastellic.....	40	35	8	46	49	44	13	68	22	31	141	35	43	89	106	121	219	535	105
Er-Hastellic	38	45	8	57	49	35	14	22	29	25	129	55	»	110	98	76	»	»	»
BASSIN DE LA VILAINE.																			
Erbrée.....	110	25	10	63	30	87	60	58	85	52	113	60	63	98	177	195	236	706	180
Vitré.....	91	31	7	64	37	85	49	64	85	56	135	61	66	102	171	205	262	740	190
St-Christophe-des-B	127	34	11	59	34	90	71	110	73	53	117	62	59	104	195	236	238	773	166
Châteaubourg.....	65	43	10	59	35	85	46	80	63	57	116	46	58	112	166	200	220	698	150
Bruz.....	39	19	1	45	32	77	64	45	73	90	147	49	72	65	173	208	268	714	122
Mordelles.....	34	22	4	50	31	68	55	52	72	50	142	58	56	76	154	174	256	660	108
Rennes (E. N.)....	32	13?	14	45	11	84	55	46	58	47	123	38	43	72	150	151	204	577	130
Rennes (P. C.)....	59	20	8	53	31	80	58	58	60	52	134	51	51	81	169	170	236	656	157
Le Gallet (réserv.).	67	22	7	49	29	79	51	56	56	55	129	46	50	78	159	167	225	629	142
Onée (étang).....	92	6	3	44	33	72	54	56	83	70	105	36	56	53	159	209	197	618	128
Le Boulet (étang)..	72	16	9	55	26	82	60	48	82	66	115	53	53	80	168	196	221	665	156
Montauban	80	35	8	53	32	63	54	31	58	41	70	37	36	96	149	130	143	518	137

Stations.	Altitude.	Janv.	Fév.	Mars.	Avril.	Mai.	Juin.	Juill.	Août.	Sept.	Oct.	Nov.	Déc.	1er trim.	2e trim.	3e trim.	4e trim.	Total de l'année.	Nombre de jours pluv.
BASSIN DE LA VILAINE (suite).																			
Montfort	48	34	9	63	22	73	60	31	70	74	145	35	66	106	155	175	246	682	133
Saint-Méen	100	43	1	31	45	69	62	24	76	104	174	55	57	75	176	204	286	741	185
Merdrignac	152	15	7	38	30	83	42	27	83	68	176	72	73	60	155	178	321	714	123
Plouguenast	172	25	8	55	35	108	61	44	93	60	180	69	61	88	204	197	310	799	131
Rohan	63	26	0	42	29	86	47	31	82	34	201	63	40	68	162	147	304	681	91
Bosméléac	170	50	12	59	49	105	56	22	100	40	228	99	78	121	210	162	405	898	141
Josselin	34	27	0	46	41	45	24	28	75	35	209	77	82	73	110	138	368	689	100
Néant	93	17	0	57	45	74	59	36	80	78	157	54	31	74	178	194	242	688	93
Campénéac	71	14	0	19	34	58	53	42	68	70	165	64	60	33	145	180	289	647	111
Plélan	134	39	8	57	38	71	74	54	97	76	204	73	75	104	183	227	352	866	169
Ploërmel	74	22	1	39	36	35	49	28	53	42	188	69	64	62	120	123	321	626	108
Sérent	92	25	0	33	47	32	31	53	54	40	233	67	76	58	110	147	376	691	96
Malestroit	17	33	0	33	33	43	27	28	36	49	149	45	39	66	103	113	233	515	107
La Maclais	6	29	0	63	54	75	53	57	55	55	162	77	118	92	182	167	357	798	89
Redon	28	46	14	76	44	74	78	72	61	79	194	83	91	136	196	212	368	912	134
Pipriac	59	28	9	54	29	67	68	54	74	49	185	57	59	91	164	177	301	733	137
Guipry	11	27	11	59	30	64	54	45	56	56	166	74	61	97	148	157	301	703	144
Bain	108	35	12	63	25	65	87	109	60	53	161	78	63	110	177	222	302	811	138
La Couyère	90	32	11	59	35	60	71	75	75	49	143	70	56	102	166	199	269	736	125
La Guerche	75	20	10	63	34	100	48	50	57	54	110	43	56	93	182	161	209	645	180
Martigné-Ferchaud	87	62	6	53	34	88	48	60	63	51	122	59	62	121	170	174	243	708	167
Châteaubriant	57*	52	2	69	66	113	66	64	»	»	152	68	74	123	245	»	294	»	»
Saint-Julien-de-V.	65*	33	1	54	37	76	32	47	50	41	118	55	59	88	145	138	232	603	157
Blain	57*	24	1	47	45	64	44	31	39	42	133	57	76	72	153	112	266	603	107
Plessé	»	28	8	50	34	72	36	49	54	40	161	61	74	86	142	143	296	667	133
Melneuf (Guenr.)	30*	29	10	52	47	66	35	57	56	40	140	61	78	91	148	153	279	671	153
La Roche-Bernard	33	43	0	77	45	71	35	37	70	62	212	57	128	120	151	169	397	837	125
Phare du Four	»	27	8	44	30	43	32	»	17	35	75	37	44	79	105	»	156	»	»
BASSIN DE LA LOIRE.																			
Bassin de la Loire supérieure.																			
Les Estables	1344	52	6	189	45	64	103	58	74	35	118	164	41	247	212	167	323	949	94
Tence	838	151	0	38	50	49	39	30	53	116	»	101	»	189	138	199	»	»	»
Le Puy (E. N.)	662	»	27	118	35	119	88?	48?	71	17	105	57	18	»	242?	136	180	»	»
Le Puy (C. M.)	649?	33	9	107	35	115	107	55	70	19	»	59	17	149	257	144	»	»	»
Fix-Saint-Geneys	1114	38	5	111	40	89	62	51	71	46	89	67	25	154	191	168	181	694	108
Saint-Paulien	802	25	0	»	»	»	88	41	»	»	78	73	14	»	»	»	165	»	»
Bas-en-Basset	457	18	0	68	20	72	81	23	43	16	108	39	16	86	173	82	163	504	74
Les Creuses	1200	70	3	210	71	189	138	89	47	58	241	113	42	283	398	194	396	1271	130
La République	1050	0?	0	40	225	432	334	112	73	39	141	81	36	40?	991?	224	258	1513?	»
Rochetaillée	800	67	2	184	74	169	97	59	143	67	226	57	32	253	340	269	315	1177	116
St-Étienne (P.C.)	545	12	2	145	20	60	58	44	49	77	198	86	10	159	138	170	294	761	101
St-Étienne (C. M.)	550	34	10	134	61	131	81	25	47	67	»	75	20	178	273	139	»	»	»
Fortunières	939	60	18	130	147	222	312	310	136	141	165	148	70	208	681	587	383	1859	104
Montbrison (E. N.)	398	»	1	13	48	63	91	64	83	73	98	54	14	»	202	220	166	»	»
Montbrison (P.C.)	409	30	5	92	27	82	106	68	43	43	110	49	38	127	215	154	197	693	99
Feurs	338	31	3	95	29	77	111	68	49	45	111	77	39	129	217	162	227	735	111

Stations.	Altitude.	Janv.	Fév.	Mars.	Avril.	Mai.	Juin.	Juill.	Août.	Sept.	Oct.	Nov.	Déc.	1er trim.	2e trim.	3e trim.	4e trim.	Total de l'année.	Nombre de jours pluv.
Bassin de la Loire supérieure (suite).																			
Panissières	630	37	2	118	37	82	90	69	85	80	134	82	39	157	209	234	255	855	103
Nervieux	345	56	4	98	27	76	119	75	56	39	»	82	»	158	222	170	»	»	»
Noirétable	716	40	6	86	76	111	96	105	60	69	180	143	107	132	283	234	430	1079	93
St-Romain-d'Urfé	690	50	9	73	54	95	112	96	44	36	167	»	78	132	261	176	»	»	»
Fourneaux	530	54	5	»	20	62	102	57	68	32	»	87	52	»	184	157	»	»	»
Cublize	452	19	3	131	45	120	97	45	44	27	154	82	»	153	262	116	»	»	»
Montagny	505	73	8	121	53	104	167	121	52	86	195	110	61	202	324	259	366	1151	116
Roanne	210	31	1	51	26	66	116	74	60	53	145	67	33	83	208	187	245	723	124
Saint-Rirand	602	97	13	61	77	124	143	57	45	72	123	98	»	171	344	174	»	»	»
Changy	360	35	9	53	31	98	163	53	8	»	72	35	20	97	292	»	127	»	»
Charlieu	»	»	2	114	30	57	114	77	37	33	161	83	50	»	201	147	294	»	»
Lapacaudière	336	9	4	25	22	55	142	72	30	42	50	59	57	38	219	144	166	567	78
Charolles	302	50	8	96	37	88	136	91	35	47	153	80	86	154	261	173	319	907	108
Digoin	220	49	4	34	54	109	148	72	50	52	118	85	74	87	311	174	277	849	116
Pierrefitte	210	16	0	30	29	93	148	62	60	56	108	72	59	46	270	178	239	733	120
Chavroche	255	25	7	45	35	105	141	73	32	87	121	70	38	77	281	192	229	779	116
Dompierre	240	33	5	48	38	91	131	66	27	58	118	72	51	86	260	151	241	738	154
Gennetines	260	28	4	47	52	94	111	79	34	65	76	62	51	79	257	178	189	703	129
Beaulon	216	21	10	30	42	75	138	72	40	51	117	73	45	61	255	163	235	714	111
Saint-Eusèbe	296	31	3	99	43	89	118	72	58	36	128	112	80	133	250	166	320	869	118
Autun	287	40	7	102	63	99	153	72	57	55	138	99	60	149	315	184	297	945	144
Arnay-le-Duc	370	13	5	95	43	100	98	59	50	46	105	71	45	113	241	155	221	730	120
Huilly	»	22	10	95	43	88	100	61	45	38	114	73	60	127	231	144	247	749	136
Les Settons	596	67	13	189	112	122	169	111	106	87	127	156	289	269	403	304	572	1548	174
Luzy	275	27	6	81	67	153	153	47?	56	47	125	70	99	114	373	150	294	931	108
Decize	230	2	3	63	54	89	107	69	42	36	80	80	50	68	250	147	210	675	129
Nevers	186	27	5	15	21	84	99	62	54	49	100	57	58	47	204	165	215	631	111
Châtillon-en-B.	233	38	7	117	65	91	146	65	62	64	94	109	99	162	302	191	302	957	134
La Colancelle	279	39	9	100	63	94	83	53	72	56	80	94	75	148	240	181	249	818	129
Prémery	239	38	10	98	73	123	66	100	68	53	92	83	82	146	262	221	257	886	178
Bassin de l'Allier.																			
La Bastide	1017	60	0	336	64	191	230	19	53	46	555	107	97	396	485	118	759	1758	89
Belvezet	1194	46	5	143	45	161	149	24	44	32	369	65	42	194	355	100	476	1125	121
Mercoire	1222	38	3	190	38	195	156	20	72	39	320	94	38	231	389	131	452	1203	134
Châteauneuf	1294	59	5	107	21	95	194	24	82	41	264	109	16	171	310	147	389	1017	112
Langogne	916	35	5	223	23	133	186	25	79	26	258	67	30	263	342	130	355	1090	113
Grandrieu	1166	36	8	75	29	142	101	16	52	15	162	61	21	119	272	83	244	718	130
Saugues	980	25	2	22	22	55	40	20	31	35	65	40	33	49	117	86	138	390	91
Langeac	492	21	8	71	30	106	139	76	52	63	138	48	18	100	275	191	204	770	80
Murat	924	32	14	93	38	119	75	65	58	91	105	79	47	139	232	214	231	816	131
Massiac	540	25	5	»	35	»	69	»	44	48	94	27	13	»	»	»	134	»	»
Brioude	415	24	9	61	35	72	101	43	57	79	138	29	13	94	208	179	180	661	108
La Chaise-Dieu	1075	34	3	29	52	162	145	107	92	96	133	83	46	66	359	295	262	982	96
Ambert	530	90	15	49	43	131	115	76	53	72	136	57	52	154	289	201	245	889	136
Besse	359	19	0	75	135	162	163	104	76	86	96	136	118	94	460	266	350	1170	132
Saint-Nectaire	760	40	12	54	52	79	92	78	22	59	62	28	18	106	223	159	108	596	143
Le Vernet-la-V.	812	67	9	80	72	96	94	89	82	82	185	58	33	156	262	253	276	947	113
Puy-de-Dôme (Obs.)	1467	299	59	167	92	138	163	131	114	109	138	76	99	525	393	354	313	1585	245

Stations.	Altitude.	Janv.	Fév.	Mars.	Avril.	Mai.	Juin.	Juill.	Août.	Sept.	Oct.	Nov.	Déc.	1er trim.	2e trim.	3e trim.	4e trim.	Total de l'année.	Nombre de jours pluv.
Bassin de l'Allier (suite).																			
Clermont (Obsre)..	388	29	7	46	35	70	118	52	34	64	82	29	14	82	223	150	125	580	155
Clermont (P. C.)..	378	28	5	42	31	63	104	49	32	59	72	26	13	75	198	140	111	524	120
Pontgibaud.....	673	49	16	41	49	92	113	62	42	78	76	46	37	106	254	182	159	701	151
Pont-du-Château...	350	34	6	49	34	84	150	87	39	73	140	48	12	89	268	199	200	756	98
Billom.....	359	25	11	71	47	103	145	117	68	81	127	41	23	107	295	266	191	859	100
Glaine-Montaigut..	368	40	19	74	33	77	130	130	52	104	123	26	16	133	240	286	165	824	?
Thiers.....	414	73	18	84	46	117	109	104	54	81	146	65	45	175	272	239	256	942	159
Saint-Clément.....	485	85	11	78	72	114	114	110	57	89	141	73	64	174	300	256	278	1008	141
Vichy.....	258	40	3	45	50	115	143	80	49	85	117	76	31	88	308	214	224	834	128
Ebreuil.....	310	41	13	38	33	53	113	27	32	56	80	33	21	92	199	115	134	540	112
Taxat-Sénat.....	272	35	8	25	30	80	108	27	41	57	99	35	22	68	218	125	156	567	140
Chantelle.....	297	27	10	29	31	59	110	41	37	60	72	43	19	66	200	138	134	538	105
Cressanges.....	420	39	1	47	67	84	142	54	38	52	109	121	32	87	293	144	262	786	109
Chatel-de-Neuvre..	262	30	3	29	30	89	138	82	47	63	88	52	17	62	257	192	157	668	105
Bessay.....	226	33	3	47	26	96	156	98	42	63	91	47	51	83	278	203	189	753	101
Moulins (E. N.)...	223	19?	6	51	42	103	137	71	45	84	79	64	56	76	282	200	199	757	133
Moulins (P. C.)...	215	25	3	38	33	93	117	74	38	66	87	43	31	66	243	178	161	648	133
Izeure.....	225	31	6	48	40	119	113	84	43	70	97	54	52	85	272	197	203	757	149
Baleine.....	228	32	5	55	59	»	»	»	»	»	100	66	51	92	»	»	217	»	»
Franchesse.....	250	31	11	46	53	133	92	51	42	49	88	67	48	88	278	142	203	711	147
Bassin du Cher.																			
Auzances.....	557	64	20	45	70	109	111	62	64	79	114	54	23	129	290	205	191	815	107
Chénérailles.....	528	35	17	30	69	90	107	43	53	38	104	51	32	82	266	134	187	669	111
Chambon.....	330	55	18	28	50	119	106	42	51	51	92	36	29	101	275	144	157	677	120
Virlet.....	508	34	13	39	43	102	80	»	»	»	»	»	»	86	225	»	»	»	»
Bellaigues.....	508	21	2	13	14	48	46	42	23	29	30	»	»	36	108	94	»	»	»
Montaigut.....	625	60	22	42	72	123	118	63	85	84	116	39	58	124	313	232	213	882	145
Commentry.....	391	»	»	»	»	»	»	72	67	65	109	47	45	»	»	204	201	»	»
Montluçon.....	220	36	10	29	42	115	50	44	50	48	84	50	25	75	207	142	159	583	96
Préveranges.....	450	51	17	45	57	108	100	63	69	47	87	69	74	113	265	179	230	787	124
Givarlais.....	280	34	10	32	36	95	51	67	43	64	117	66	50	76	182	174	233	665	121
Hérisson.....	238	41	10	28	44	99	72	53	52	48	128	55	38	79	215	153	221	668	?
Épineuil.....	183	19	12	26	32	95	94	52	50	32	92	58	31	57	221	134	181	593	114
Culan.....	274	32	17	31	45	98	122	40	55	34	81	53	31	80	265	129	165	639	138
Saulzais-le-P.....	227	30	12	28	42	103	92	71	38	32	81	52	32	70	237	141	165	613	124
Cérilly.....	294	30	12	28	45	92	47	47	49	42	90	60	47	70	184	138	197	589	128
Richebout.....	246	31	10	34	46	106	52	73	37	35	109	69	44	75	204	145	222	646	110
Isle-en-Bardais....	240	21	10	32	22	75	48	41	27	36	81	51	40	63	145	104	172	484	?
Bougimont.....	300	31	14	40	46	111	63	74	46	44	108	70	63	85	220	164	241	710	111
Charenton.....	181	32	15	38	30	96	45	65	38	34	96	73	59	85	171	137	228	621	120
Arpheuilles.....	205	40	11	41	54	97	79	91	38	32	78	68	61	92	230	161	207	690	114
Saint-Amand (C.M).	170	30	14	36	43	95	65	»	47	46	86	64	50	80	203	.	200	»	»
Saint-Amand (P.C.).	164	24	17	27	42	97	67	58	45	35	82	62	42	68	206	138	186	598	99
Morlac.....	200	24	9	38	38	100	69	51	42	27	61	64	42	71	207	120	167	565	94
Lignières.....	172	24	12	50	41	92	90	»	»	»	»	»	47	86	223	»	»	»	»
Issoudun.....	149	23	14	64	48	119	71	59	43	26	39	63	40	101	238	128	142	609	115
Charost..... ...	127	24	13	76	43	136	106	64	40	22	54	62	44	113	285	126	160	684	95
Châteauneuf-s.-Ch.	150	31	11	52	46	109	90	55	48	11	36	49	47	94	245	114	132	585	111

Stations.	Altitude.	Janv.	Fév.	Mars.	Avril.	Mai.	Juin.	Juill.	Août.	Sept.	Oct.	Nov.	Déc.	1er trim.	2e trim.	3e trim.	4e trim.	Total de l'année.	Nombre de jours pluv.
Bassin du Cher (suite).																			
Levet	170	27	9	52	38	90	77	50	48	31	47	61	45	88	205	129	153	575	122
Dun-sur-Auron	179	32	19	44	42	81	44	55	67	25	71	87	96	95	167	147	254	663	115
Ourouer-les-B.	200	4	3	49	38	109	59	50	33	53	89	64	44	56	206	136	197	595	94
Bengy	198	17	14	59	52	138	94	49	76	46	80	78	58	90	284	171	216	761	117
Bourges (E. N.)	155	20	11	59	45	98	67	46	48	38	44	61	44	90	210	132	149	581	148
Bourges (P. C.)	151	10	15	56	50	109	59	51	49	39	58	57	36	81	218	139	151	589	141
Les Aix	180	5	0	43	49	146	53	57	54	36	52	64	70	48	248	147	186	629	76
Humbligny	324	22	13	73	51	129	53	55	64	37	46	65	91	108	233	156	202	699	106
La Réserve (St-Pal.)	304	96	12	105	58	152	100	100	61	48	78	72	90	213	310	209	240	972	165
Mehun-sur-Yèvre	120	28	15	77	47	130	50	59	45	34	47	56	54	120	227	138	157	642	114
Lury	112	17	8	65	23	70	43	74	17	28	48	56	29	90	136	119	133	478	?
Graçay	110	26	11	45	27	80	52	60	27	24	44	47	27	82	159	111	118	470	146
Le Briou (Vierzon)	170	31	16	96	45	88	54	80	45	30	61	71	67	143	187	155	199	684	130
Les Chaffauds	160	40	15	89	44	119	89	91	40	33	39	53	62	144	252	164	154	714	133
Nançay	136?	31	11	86	36	85	72	96	56	31	42	72	65	128	193	183	179	683	137
La Chapelle-d'A.	200	40	20	102	67	136	104	66	61	39	56	77	118	162	307	166	251	886	140
Vailly-s.-S.	200	37	15	80	52	111	68	73	37	34	35	47	65	132	231	144	147	654	121
Argent	170	37	9	149	52	150	92	68	»	»	»	63	53	195	294	»	»	»	»
Aubigny	190	37	3	104	54	109	105	99	40	36	45	66	84	144	268	175	195	782	96
Brinon	138	30	13	84	43	118	64	93	34	32	49	52	66	127	225	159	167	678	115
Salbris	109	26	15	83	38	123	57	74	27	29	45	65	53	124	218	130	163	635	137
Romorantin	104	14	10	72	39	102	76	133	22	24	54	65	58	96	217	179	177	669	124
Mennetou-s.-Cher	88	17	20	111	57	133	67	155	43	27	78	90	80	148?	257	225	248	878	109
Selles-s.-Ch.	92	12	8	58	40	76	57	98	18	28	41	44	36	78	173	144	121	516	129
Saint-Aignan	71	19	7	61	36	80	52	119	16	26	73	73	49	87	168	161	195	611	109
Montrichard	68	30	7	63	33	71	39	47	22	13	58	49	50	100	143	82	157	482	126
Epeigné-les-B.	110	24	11	67	19	65	37	59	20	27	90	74	66	102	121	106	230	559	142
Bassin de l'Indre.																			
Sainte-Sévère	258	36	10	58	30	113	81	49	68	36	70	64	58	104	224	153	192	673	98
La Châtre	230	32	3	43	42	117	58	47	61	30	53	58	38	78	217	138	149	582	145
Châteauroux (E. N.)	158	?	20	50	86	87?	54	35	22	6	40	55	20	?	227	63	115	»	»
Châteauroux (P. C.)	151	31	19	49	55	101	69	73	41	29	59	67	65	99	225	143	191	658	150
Châteauroux (S. A.)	155	20	14	48	50	101	68	69	42	23	49	58	59	82	219	134	166	601	128
Nouans	115*	»	12	49	36	63	60	51	»	»	61	»	57	»	159	»	»	»	»
Montrésor	80	24	13	60	36	68	57	69	31	15	84	83	67	97	161	115	234	607	154
Luzillé	123	30	9	66	30	77	50	51	26	26	86	75	61	105	157	103	222	587	152
Loches (E. N.)	726?	33?	7	93	50	67	61	83	33	20	66	91	59	133	178	136	216	663?	113
Loches (P. C.)	73?	24	6	53	37	60	59	54	30	»	68?	79?	75	83	156	»	222?	»	»
Manthelan	100	22	4	56	32	»	47	34	20	16	97	55	73	82	»	70	225	»	»
Le Louroux	100	26	5	56	29	59	42	66	27	22	95	69	67	87	130	115	231	563	119
St-Branchs	70	10	0	21	»	»	»	»	»	»	»	»	»	31	»	»	»	»	»
Villaines	105	25	7	54	35	59	67	34	25	34	78	59	65	86	161	93	202	542	167
St.-Benoît (Forêt)	»	24	4	44	44	»	21	»	26	39	66	59	64	72	»	»	189	»	»
Azay-le-Rideau	42	10	7	57	38	59	39	36	28	47	80	75	76	74	136	111	231	552	91
Lignières	83	18	2	31	33	56	73	44	29	58	74	61	68	51	162	131	203	547	164
Rigny-Ussé	37	25	4	42	47	66	34	51	29	39	84	66?	78	71	147	119	228	565	167
Huismes	81	21	6	32	40	51	41	42	12	38	69	44	68	59	132	92	181	464	128

Stations.	Altitude.	Janv.	Fév.	Mars.	Avril.	Mai.	Juin.	Juill.	Août.	Sept.	Oct.	Nov.	Déc.	1er trim.	2e trim.	3e trim.	4e trim.	Total de l'année.	Nombre de jours pluv.
Bassin de la Creuse.																			
Felletin	643	5	8	7	57	52	174	79	28	47	98	61	53	20	283	154	212	669	100
Aubusson	441	47	18	40	88	134	120	63	86	58	126	81	48	105	342	207	255	909	156
Ahun	453	30	15	33	67	120	106	43	63	40	83	69	36	78	293	146	188	705	?
Boussac	380	53	14	35	50	121	129	42	66	36	78	60	55	102	300	144	193	739	153
Guéret (E. N.)	453	38?	»	28?	37?	116	124	55	51	35	36	80	44	»	277?	141	160	»	»
Guéret	465	17	9	45	94	140	89	49	82	53	94	96	88	71	323	184	278	856	126
Bénévent	535	46	18	67	91	106	66	41	96	»	84	78	90	131	263	»	252	»	»
Razès	436	67	25	82	103	91	66	»	91	26	44	»	»	174	260	»	»	»	»
Bessines	342*	58	14	44	89	100	54	40	102	26	88	80	80	116	243	168	248	775	102
Bellac	216	16	11	64	67	100	85	51	64	35	141	113	103	91	252	150	357	850	86
Dorat	227	39	9	»	»	»	»	»	»	»	»	»	»	»	»	»	»	»	»
Magnac-Laval	226	48	12	55	70	95	74	87	67	36	98	94	69	115	239	190	261	805	162
La Souterraine	378	67	14	52	70	125	81	62	76	46	66	105	118	133	276	184	289	882	137
Arnac-la-Poste	320	56	20	61	65	112	87	53	60	29	82	85	95	137	264	142	262	805	134
Dun-le-Paleteau	355	56	20	61	67	97	103	69	65	35	72	84	84	137	267	169	240	813	126
Les Chézeaux	300	40	15	40	39	93	72	39	50	33	92	85	20	95	204	122	197	618	152
St-Benoît-du-S	223	27	5	25	28	76	31	45	52	20	69	61	61	57	135	117	191	500	135
Montmorillon	»	26	11	27	51	71	75	47	33	34	100	57	61	64	197	114	218	593	118
Le Blanc	125	30	11	27	34	53	102	62	47	36	93	66	62	68	189	145	221	623	130
Preuilly	70	43	9	45	45	98	63	59	»	»	92	76	60	97	206	»	228	»	»
Barrou	50	27	6	52	57	59	62	»	28	20	93	75	48	85	178	»	216	»	»
Abilly	80*	22	6	56	30	64	65	51	15	27	77	76	58	84	159	93	211	547	141
Buxeuil	50	15	3	50	24	70	61	58	5	12	90	63	39	68	155	75	192	490	54
Ligueil	104	»	»	»	»	61	59	38	»	»	»	66	50	»	»	»	»	»	»
Saint-Senoch	143	26	9	62	44	68	41	»	»	25	86	88	54	97	153	»	228	»	»
Bassin de la Vienne.																			
Gentioux	750	81	17	82	117	181	146	89	134	77	146	131	128	180	384	300	399	1263	141
Eymoutiers	420	48	20	97	103	186	91	88	104	54	144	104	117	165	380	246	365	1156	123
Pontarion	440	41	17	66	96	138	100	46	82	49	111	110	74	124	334	177	295	930	150
Saint-Léonard	356	43	11	65	105	107	66	34	75	37	83	82	95	119	278	146	260	803	117
Châteauneuf	460	»	»	48	184	196	167	64	76	40	96	162	182	»	547	180	440	»	»
Vicq	386	15?	5?	29?	»	43?	89	56	35	21	105	63	60	49?	»	112	228	»	»
Pierrebuffière	338	27	15	72	73	97	87	45	83	44	103	72	72	114	257	172	247	790	121
Nexon	331	47	10	78	66	100	32	29	96	34	89	79	57	135	198	159	225	717	88
Oradour-s.-Vayr	350	55	17	66	104	103	75	44	46	39	117	106	95	138	282	129	318	867	129
Saint-Laurent-s.-G.	240	18	20	59	94	77	137	25	70	35	79	94	36	97	308	130	209	744	118
Limoges (E. N.)	257	»	»	68	82	104	55	29?	82	33	94	91	77	»	241?	144	262	»	»
Limoges (C. M.)	249	53	19	67	93	120	88	39	99	36	93	89	89	139	301	174	271	885	134
Oradour-s.-Gl	270	50	13	53	76	105	85	44	63	42	113	86	121	116	266	149	320	851	128
Saint-Junien	275	24	»	»	55	»	»	12	»	»	»	»	»	»	»	»	»	»	»
Rochechouart	247*	42	8	30	70	77	91	29	40	42	102	75	36	80	238	111	213	642	129
Chabanais	160	38	9	46	76	77	64	35	56	68	106	99	80	93	217	159	285	754	125
Confolens	138	45	0	44	75	»	»	55	53	59	95	114	84	89	»	167	293	»	»
Nouic	240	72	1	49	79	108	69	66	43	40	105	105	95	122	256	149	305	832	144
Blond	452	74	9	62	95	»	70	57	»	62	95	»	100	145	»	»	»	»	»
Sauzé-Vaussais	»	60	2	64	96	150	54	41	61	53	111	132	283	126	300	155	526	1107	105
Rom	»	54	0	51	67	126	20	21	40	40	43	»	»	105	213	101	»	»	»
St-Vincent-la-Ch	170	59	9	66	78	100	81	51	26	42	107	123	155	134	259	119	385	897	105

Stations.	Altitude.	Janv.	Fév.	Mars.	Avril.	Mai.	Juin.	Juill.	Août.	Sept.	Oct.	Nov.	Déc.	1er trim.	2e trim.	3e trim.	4e trim.	Total de l'année.	Nombre de jours pluv
Bassin de la Vienne (suite).																			
Lezay	»	50	11	84	78	128	103	42	51	31	116	125	132	145	309	124	373	951	160
Lussac-les-Ch	84	40	8	31	57	66	78	40	31	30	100	81	74	79	201	101	255	636	101
Poitiers (P. C.)	115	12	0	52	45	55	38	32	14	32	65	72	22	64	138	78	159	439	79
Poitiers (E. N.)	117	33	4	45?	»	42?	22	33	16	25	59	»	40	82	»	74	»	»	»
Poitiers (M. de Touch.)	117	44	5	68	51	55	42	37	26	34	119	90	49	117	148	97	258	620	141
Menigoute	167	59	4	96	49	102	42	55	»	53	116	108	»	159	193	»	»	»	»
Jaulnay	59	»	6	35	33	66	42	40?	58?	22	54	30?	54	»	141	120?	138?	»	»
Châtellerault	58	25	5	62	30	61	41	50	26	17	83	72	46	92	132	93	201	518	78
Richelieu	52	35	7	57	32	65	59	26	14	»	»	»	»	99	156	»	»	»	»
Parçay-s.-V	45	23	0	48	22	57	37	55	14	25	79	63	56	71	116	94	198	479	73
Saint-Épain	60	25	6	55	36	64	57	44	37	36	90	65	60	86	157	117	215	575	142
Bassin de la Loire, du Bec-d'Allier à Angers.																			
Sancoins	208	37	13	64	»	125	38	80	54	39	74	106	107	114	»	173	287	»	»
La Guerche	245	12	2	19	26	64	49	69	35	39	101	57	49	33	139	143	207	522	110
Cuffy	200	22	8	61	46	93	54	59	51	39	123	79	26	91	193	149	228	661	141
Givry	170	31	13	67	56	116	50	71	71	37	82	68	51	111	222	179	201	713	179
Sancergues	170	39	9	83	49	135	74	75	57	56	80	»	»	131	258	188	»	»	»
Sancerre	292	24	9	70	40	121	70	86	84	38	53	67	50	103	231	208	170	712	132
Saint-Satur	150	25	6	70	47	129	62	77	73	37	54	62	59	101	238	187	175	701	139
Léré	150	22	3	18	29	103	77	78	47	25	60	54	38	43	209	150	152	554	175
Champoulet	193	13	9	33	29	48	69	76	48	26	35	33	37	55	146	150	105	456	106
L'Étang-du-Puits	»	28	9	81	47	116	84	83	37	29	45	67	81	118	247	149	193	707	138
Gien	130	50	3	31	51	92	85	60	28	15	32	40	52	84	228	103	124	539	151
Coullons	170	29	2	20	37	54	83	97	40	14	49	57	79	51	174	151	185	561	98
Point-de-Partage	»	29	6	79	44	84	94	84	28	34	40	49	74	114	222	146	163	645	139
Grignon	119	32	8	92	46	86	97	84	27	35	47	59	79	132	229	146	185	692	143
Combreux	130	23	5	77	36	91	81	70	43	32	43	53	75	105	208	145	171	629	157
Orléans (E. N.)	109	25?	4	74	53	»	»	36	42	33	58	58	63	103	»	111	179	614	»
Orléans (P. C.)	100	30	6	75	48	79	96	49	46	31	65	52	55	111	223	126	172	632	145
Le Coudray	»	18	13	74	29	104	74	74	43	34	44	58	88	105	207	151	190	653	124
La Ferté-St-Aubin	132*	24	6	35	45	81	89	71	19	46	48	60	81	65	215	136	189	605	114
La Motte-Beuvron	108	53	9	63	39	68	43	83	35	24	34	36	68	125	150	142	138	555	112
La Ferté-St-Cyr	92	14	17	77	35	68	45	52	33	29	74	89	68	108	148	114	231	601	71
Vernou (Loir-et-Cher)	100	21	14	73	39	83	53	61	41	20	52	72	55	108	175	122	179	584	152
Contres	100	12	10	67	38	58	51	70	29	21	70	68	48	89	147	120	186	542	86
Ouzouer-le-Marché	133	24	9	68	26	72	49	33	34	25	75	42	40	101	147	92	157	497	118
Herbault	132	23	4	42	43	61	45	59	23	42	88	62	52	69	149	124	202	544	84
Blois (E. N.)	104	22	7	72	40	81	50	78?	28	23	80	64	»	101	171	129	»	»	137
Blois (P. C.)	73	37	8	70	47	76	46	67	37	22	83	67	67	115	169	126	217	627	121
Amboise	74	30	9	63	32	60	28	54	»	»	95	53	67	102	120	»	215	»	»
Montreuil	»	»	»	»	»	»	59	63	»	61	86	66	61	»	»	213	»	»	»
Vernou (Indre-et-Loire)	52	19	6	56	32	61	47	57	11?	18	»	»	58	81	140	86?	»	»	»
Villedomer	81*	38	8	59	45	60	44	83	42	54	92	64	58	105	149	179	214	647	161
Beaumont-la-R.	145	34	8	53	»	»	»	»	»	»	92?	73?	69	95	»	»	234	»	»
Crotelles	130	40	4	61	52	60	32	82	62	54	»	61	68	105	144	198	»	»	»
Mettray	94	42	9	53	34	134	86	73	40	41	73	49	54	104	254	154	176	688	137
Tours (C. M.)	60	33	5	59	26	51	45	37	30	29	55?	62	66	97	122	96	183	498	157
Tours (P. C.)	57	34	7	52	30	50	53	37	33	43	81	53	57	93	133	113	191	530	168
Tours (ville)	53	»	»	»	37	58	49	50	35	38	72	55	62	»	144	123	189	»	»

Stations.	Altitude.	Janv.	Fév.	Mars	Avril.	Mai.	Juin.	Juill.	Août.	Sept.	Oct.	Nov.	Déc.	1er trim.	2e trim.	3e trim.	4e trim.	Total de l'année.	Nombre de jours pluv.
Bassin de la Loire, du Bec-d'Allier à Angers (suite).																			
Gizeux	74	15	5	41	48	43	29	»	38	37	69	56	54	61	120	»	179	»	»
Channay	84	34	5	44	48	64	54	33	30	43	85?	70	67	83	166	106	222	577	168
Blou	68	33	5	33	41	48	130	60	26	45	84	56	51	71	219	131	191	612	144
Auverse	87	37	4	35	38	79	78	37	»	65	92	59	68	76	195	»	219	»	»
Baugé	68	47	5	23	23	80	43	»	35	52	»	58	55	75	146	»	»	»	»
Beaufort	41	19	6	23	30	55	19	75	»	»	»	»	»	48	104	»	»	»	»
Chaumont	59	21	4	35	33	77	35	61	26	41	88	39	101	60	145	128	228	561	103
Angers (E. N.)	45	23	3	25	28	59	46	65	29	32	94	45	63	51	133	126	202	512	146
Angers (J. des Pl.)	39	25	3	24	27	56	42	35	13	34	94	41	64	52	125	82	199	458	200
La Baumette (M. Cheux)	37	26	3	23	28	57	42	37	23	33	85	36	44	52	127	93	165	437	147
Bassin du Loir.																			
Janville	142*	32	4	64	44	76	91	31	31	32	81	46	52	100	211	94	179	584	117
Voves	147*	24	5	75	34	83	75	38	29	46	64	49	48	104	192	113	161	570	147
Orgères	133	25	2	76	33	63	82	29	21	33	65	48	44	103	178	83	157	521	139
Châteaudun	144	8	6	57	25	67	106	41	25	39	72	55	45	71	198	105	172	546	118
Bonneval	126	36	5	65	43	»	91	43	44	46	53	55	52	106	»	133	160	»	»
Illiers	160	23	3	56	39	73	77	41	32	46	49	32	26	82	189	119	107	497	141
Brou	165	17	4	35	37	54	56	37	36	34	51	41	38	56	147	107	130	440	158
Authon	250	38	8	53	67	»	66	65	61	50	68	55	71	99	»	186	194	»	»
Montmirail	232	»	0	»	»	»	»	»	»	»	32	42	22	»	»	»	96	»	»
Droué	156	36	1	53	51	103	71	39	46	46	52	55	68	90	225	131	175	621	148
Cloyes	95*	27	7	66	36	69	56	33	40	42	72	54	57	100	161	115	183	559	128
Morée	143	24	6	43	35	56	55	39	29	58	81	50	43	73	146	126	174	519	146
Oucques	125	25	8	57	54	68	45	45	33	26	79	50	58	90	167	104	187	548	137
Vendôme (P. C)	81	30	8	57	40	46	46	45	32	52	71	53	50	95	132	129	174	530	143
Vendôme (M. Nouel)	82	31	3	60	43	49	45	47	26	61	78	56	65	94	137	134	199	564	145
Saint-Amand	123	21	7	53	51	62	47	59	11	50	81	33	53	81	160	120	167	528	109
Montoire	69	27	6	60	58	50	47	41	31	36	69	49	69	93	155	108	187	543	163
Savigny	88	38	10	58	54	79	52	45	56	66	83	57	66	106	185	167	206	664	156
Mondoubleau	153	30	6	47	63	68	84	29	50	50	74	50	54	83	215	129	178	605	72
Saint-Calais	121	34	3	51	61	68	92	61	66	51	81	49	58	88	221	178	188	675	109
Jupilles	150	19	0	27	20	38	95	71	79	34	60	58	64	46	153	184	182	565	99
Château-du-Loir	70	4	2	18	83	25	21	65	114	45	»	»	55	24	129	224	»	»	»
Dissais-s.-C.	70	32	4	39	46	57	20	53	41	47	68	57	71	75	123	141	196	535	118
Villebourg	70	38	3	41	44	56	5	53	37	48	72	55	78	82	105	138	205	530	130
Vaas	58	24	3	35	40	61	22	34	35	23	51	45	36	62	123	92	132	409	109
Villiers-en-Bouin	60	27	1	43	49	56	45	51	26	47	77	69	64	71	150	118	210	549	109
Le Lude	45	11	0	12	16	54	24	61	39	36	52	»	57	23	93	136	»	»	»
Écommoy	97	5	0	»	»	»	»	»	»	»	»	»	»	»	»	»	»	»	»
Pontvallain	52	17	0	17	36	69	32	54	31	65	84	27	40	34	137	150	151	472	96
La Flèche	45	21	3	40	46	62	35	55	»	»	70	45	36	64	143	»	151	»	»
Durtal	45	24	2	26	18	53	37	44	»	»	83	60	54	52	108	»	197	»	»
Bassin de la Sarthe.																			
Ft d'Écouves (R. V.)	309	45	7	71	60	102	55	53	51	44	121	78	113	123	217	148	312	800	152
Ft d'Écouves (Gât.)	203	37	9	72	41	92	50	54	46	41	91	77	82	118	183	141	250	692	145
Ft d'Écouves (T.)	331	41	10	83	44	81	66	50	59	43	102	87	102	134	191	152	291	768	148
Ft de Bourse	148	19	3	24	20	65	76	37	30	29	88	87	29	46	161	96	204	507	161

Stations.	Altitude.	Janv.	Fév.	Mars.	Avril.	Mai.	Juin.	Juill.	Août.	Sept.	Oct.	Nov	Déc.	1er trim.	2e trim.	3e trim.	4e trim.	Total de l'année	Nombre de jours pluv.
Bassin de la Sarthe (suite).																			
Mortagne.....	241	30	9	48	32	77	45	64	52	51	85	76	67	87	154	167	228	636	168
Ft de Reno.....	236	31	10	59	43	92	57	64	55	58	85	61	72	100	192	177	218	687	125
Remalard.....	127	29	9	61	48	84	80	45	57	38	94	39	58	99	212	140	191	642	149
Nogent-le-Rotrou..	110	17	7	65	43	67	93	49	38	43	65	45	48	89	203	130	158	580	120
Thiron-Gardais....	240	26	6	72	58	72	69	38	33	46	62	56	66	104	199	117	184	604	117
Mâles.....	175	32	8	68	48	71	54	52	46	42	77	62	56	108	173	140	195	616	148
Bellême.....	222	37	11	83	60	110	41	65	69	52	105	51	82	131	211	186	238	766	180
Ft de Perseigne ...	188	32	8	66	46	97	35	50	60	38	92	82	50	106	178	148	224	656	166
La Fresnaye.....	156	56	0	»	»	»	»	»	»	»	»	»	»	»	»	»	»	»	»
Alençon (E. N.)...	148	4	5	46	59	86	34	30	78	81	95	57	78	55	179	189	230	653	137
Alençon (C. M.)..	148	4	2	54	26?	13?	33	30	93	81	23?	74	79	60	72?	204	176?	512?	125
St-Denis-s.-S.....	202	15	2	23	25	48	48	16	14	20	32	25	36	50	121	40	93	304?	122
Villaines-la-Juhel..	200	49	2	73	42	84	89	43	70	46	122	78	81	124	215	159	281	779	158
Juillé.....	67	16	3	49	27	»	»	»	»	»	»	»	»	68	»	»	»	»	»
Beaumont-s.-S....	83	32	6	52	37	72	44	48	41	28	82	71	60	90	153	117	213	573	154
Ballon.....	98	21	6	40	63	79	52	37	40	20	61	41	28	67	194	97	130	488	96
Bonnétable.....	118	8	3	48	56	63	27	51	70	25	50	35	27	59	146	146	112	463	113
La Ferté-Bernard..	99	5	3	42	45	113	37	49	36	33	36	23	36	50	195	118	95	458	106
Neuvy-en-Champ..	88	»	»	»	»	»	?	46	76	27	82	66	55	»	»	149	203	»	»
Conlie.....	127	22	0	36	14	90	103	33	61	17	37	31	26	58	207	111	94	470	89
Sainte-Suzanne....	146	30	2	47	31	82	43	41	66	35	109	82	70	79	156	142	261	638	172
Loué.....	80	6	»	46	55	90	43	»	»	»	52	53	46	»	188	»	151	»	»
Chantenay.....	60	26	3	»	»	»	»	»	»	»	»	»	»	»	»	»	»	»	»
Souligné-s.-Vallon.	72	34	5	67	48	93	46	98	30	23	101	46	57	106	187	151	204	648	140
Le Mans (E. N.)..	101	27	5	39	23	67	37	59	46	27	70	46	47	71	127	132	163	493	127
Le Mans (E. N.)...	79	27	4	56	22	72	42	70	56	38	78	47	57	87	136	164	182	569	137
Le Mans (P. C.)..	66	16	3	49	43	72	43	60	55	32	71	42	45	68	158	147	158	531	126
Le Mans (gaz).....	51	18	4	47	45	69	43	62	54	30	70	34	47	69	157	146	151	523	146
Le Mans (Pontlieue)	51	32	5	58	55	81	48	69	64	40	79	46	52	95	184	173	177	629	162
Sargé.....	107	21	3	48	34	59	30	40	76	»	67	26	48	72	123	»	141	»	»
Connerré.....	82	12	4	43	55	153	51	44	59	56	93	41	115	59	259	159	249	726	107
Bouloire.....	135	23	4	32	67	56	45	27	47	17	48	23	38	59	168	91	109	427	72
Parigné-l'Évêque..	124	8	3	43	82	101	38	76	73	62	63	54	64	54	221	211	181	667	82
Malicorne.....	40	12	3	»	»	»	»	»	»	»	»	»	»	»	»	»	»	»	»
Sablé.....	37	40	0	78	27	100	55	48	55	27	74	52	49	118	182	130	175	605	99
Chemiré-s-Sarthe..	31	17	14	41	20	»	»	»	»	»	101	41	»	72	»	»	»	»	»
Tiercé.....	31	33	7	52	45	»	»	»	»	»	»	50	47	92	»	»	»	»	»
Bassin de la Mayenne.																			
Domfront.....	199	43	10	73	50	86	49	59	59	52	103	60	99	126	185	170	262	743	152
Forêt d'Andaines...	266	17	3	61	23	118	114	62	150	67	173	86	64	81	255	279	323	938	152
Couptrain.....	187	33	0	62	25	64	63	22	52	28	80	60	46	95	152	102	186	535	152
Pré-en-Pail.....	232	31	5	57	35	84	63	20	53	46	93	58	68	93	182	119	219	613	132
Le Horps.....	284	31	1	25	25	123	83	38	136	56	114	65	90	57	231	230	269	787	138
Lassay.....	197	38	1	56	23	50	67	14	24	28	64	»	»	95	140	66	»	»	»
Gorron.....	170	60	1	11	4	72	25	7	50	51	»	65	»	72	101	108	»	»	»
Ambrières.....	123	37	1	79	34	126	66	51	84	51	109	65	87	117	226	186	261	790	178
Mayenne (P. C.)..	131	37	7	58	41	100	65	39	68	60	106	75	75	102	206	167	256	731	160
Ernée.....	126	37	8	66	42	80	61	114	85	61	97	67	71	111	183	260	235	789	181

Stations.	Altitude.	Janv.	Fév.	Mars.	Avril.	Mai.	Juin.	Juill.	Août.	Sept.	Oct.	Nov.	Déc.	1er trim.	2e trim.	3e trim.	4e trim.	Total de l'année.	Nombre de jours pluv.
Bassin de la Mayenne (suite).																			
Chailland.....	110	19	4	72	40	99	62	38	43	62	»	63	72	95	201	143	»	»	»
Bais.....	212	26	9	89	31	95	63	31	58	53	111	69	68	124	189	142	248	703	127
Évron.....	121	19	7	42	44	72	45	49	189	173	108	130	82	68	161	411	320	960	106
Montsûrs.....	80	29	7	75	36	88	65	46	66	50	90	62	65	111	189	162	217	679	176
Laval (E. N.).....	97	56	17	70	37	92	46	47	66	45	101	62	64	143	175	158	227	703	170
Loiron.....	126	30	8	69	33	104	49	35	86	42	20	63	65	107	186	163	148	604	154
Cossé-le-Vivien...	195	33	8	57	38	108	31	58	59	35	89	49	42	98	177	152	180	607	154
Meslay.....	200	81	2	59	37	106	83	68	112	63	100	72	22	142	226	243	194	805	131
Grez-en-Bouëre...	87	19	6	51	37	97	48	44	57	39	99	61	47	76	182	140	207	605	166
Bierné.....	88	32	8	53	24	95	26	84	45	17	81	45	51	93	145	146	177	561	111
Château-Gontier...	84	15	6	36	43	56	17	29	25	36	62	31	15	57	116	90	108	371	90
Craon.....	79	22	6	53	40	110	31	46	49	36	97	47	52	81	181	131	196	589	132
St-Aignan-sur-Roë.	107	21	10	51	33	103	28	48	62	37	107	61	60	82	164	147	228	621	158
Pouancé.....	85	42	3	56	38	94	47	33	49	14	96	»	49	101	179	96	»	»	»
Segré.....	49	20	4	20	13	26	12	40	»	»	76	18	»	44	51	»	»	»	»
Champigné.....	46	17	7	37	27	78	37	41	35	33	103	53	41	61	142	109	197	509	124
Grez-en-Neuville ..	28	26	4	43	24	69	46	25	35	28	86	45	48	73	139	88	179	479	112
Bassin de la Loire inférieure, rive droite.																			
Bécon.....	61	»	»	35	28	61	58	29	»	»	117	13?	41	»	147	»	171	»	»
Candé	45	27	7	34	30	75	86	41	49	34	127	58	70	68	191	124	255	638	148
Oudon	»	35	0	42	33	89	43	37	45	32	113	58	70	77	165	114	241	597	123
Joué-s-Erdre	45	29	7	53	41	82	41	31	51	45	124	61	59	39	164	127	244	624	121
Nantes (Obsre).....	41	28	7	42	50	88	40	79	48	44	154	62	67	77	178	171	283	709	158
Nantes (P. C.).....	4	26	6	40	51	83	38	58	48	31	136	60	63	72	172	137	259	640	157
Cordemais.....	20	39	9	»	42	99	25	49	57	41	171	»	93	»	166	147	»	»	»
Savenay (E. N.)...	44	31	13	30	33	74	53	34	54	34	141	55	48	74	160	122	244	600	122
Saint-Nazaire	8*	31	10	50	67	74	41	»	43	47	147	66	73	91	182	»	286	»	»
Bassin de la Loire inférieure, rive gauche; bassin de la Sèvre nantaise.																			
Secondigny.....	162	55	10	64	52	96	56	34	61	57	120	95	126	129	204	152	341	826	144
Parthenay (E. N.).	181	31	8	85	68	63	27	32?	35	35	45	48	89	124	158	102	182	566	113
L'Absie.....	234	59	9	62	58	111	36	38	65	41	136	123	135	130	205	144	394	873	128
Moncoutant.....	205	40	10	47	54	91	73	53	44	52	126	95	118	97	218	149	339	803	136
Gourgé.....	120	39	1	»	»	62	36	21	»	»	78	63	»	»	»	»	»	»	»
Thénezay	148	»	»	»	»	66	37	28	»	39	»	65	»	»	»	»	»	»	»
Saint-Loup	100	31	6	35	49	72	»	30	»	61	»	»	»	72	»	»	»	»	»
Airvault.....	133	31	6	41	39	76	38	33	»	»	»	60	42	78	153	»	»	»	»
Chiché.....	160	4	0	34	18	60	»	11	15	47	74	57	73	38	»	73	204	»	»
Bressuire.....	180	27	10	43	38	60	41	17	33	30	119	61	106	80	139	80	286	585	106
Les Aubiers.....	130	»	»	42	54	62	50	63	30	11	90	67	84	»	166	104	241	»	»
Chatillon-s.-S.....	170	»	»	47	60	47	»	48	»	24	70	»	»	»	»	»	»	»	»
Les Moulins.....	145	»	»	»	»	»	»	44	31	25	100	71	60	»	»	100	231	»	»
St-Pierre-les-Ech...	»	38	8	»	64	»	»	»	»	»	»	»	»	»	»	»	»	»	»
Maulevrier.....	140	27	7	42	74	62	55	85	34	28	103	54	70	76	191	147	227	641	131
St-Maurice-la-F....	145	46	8	42	52	55	56	34	»	20	87	58	76	96	163	»	221	»	»
Argenton-Château.	120	26	7	34	43	52	44	38	23	48	64	46	58	67	139	109	168	483	151
Belleville.....	79	17	»	»	»	»	»	»	14	»	57	»	»	»	»	»	»	»	»
Thouars.....	»	75	»	47	»	»	»	58	»	87	99	»	»	»	»	»	»	»	»
Puy Notre-Dame ..	96	21	5	32	50	51	57	32	7	8	69	47	52	58	158	47	168	431	140

Stations.	Altitude.	Janv.	Fév.	Mars.	Avril.	Mai.	Juin.	Juill.	Août.	Sept.	Oct.	Nov.	Déc.	1er trim.	2e trim.	3e trim.	4e trim.	Total de l'année.	Nombre de jours pluv.
Bassin de la Loire inférieure, rive gauche; bassin de la Sèvre nantaise (suite).																			
Fontevrault.....	78	27	5	10	44	58	64	»	18	26	67	56	39	42	166	»	162	»	»
Montsoreau.....	44	15	4	22	»	44	61	16	»	»	74	13	18	41	»	»	105	»	»
Saumur.....	41	28	4	45	24	67	42	35	»	»	»	50	47	77	133	»	»	»	»
Gennes.....	73	24	4	30	32	53	23	49	25	43	71	46	47	58	108	117	164	447	139
Saint-Saturnin....	86	10	8	17	»	31	15	56	17	37	80	58	57	35	»	110	195	»	»
Ponts de Cé.....	22	24	6	29	27	60	49	42	37	41	86	43	45	59	136	120	174	489	170
Thouaré.....	38	10	1	31	40	63	29	76	29	49	81	58	49	42	132	154	188	516	146
Chemillé.....	86	52	4	34	35	68	33	76	33	26	101	61	52	90	136	135	214	575	117
Vihiers.....	90	34	»	17	33	66	56	79	1	»	35	52	59	»	155	»	146	»	»
Les Gardes.....	210	43	6	37	42	80	36	61	35	26	106	58	59	86	158	122	223	589	174
Cholet.....	118	42	4	35	51	89	45	31	47	26	149	68	79	81	185	104	296	666	116
Beaupréau.....	82	53	0	42	38	78	39	44	15	6	141	51	»	95	155	65	»	»	»
Chalonnes.....	21	34	4	36	29	69	46	38	21	28	111	52	50	74	144	87	213	518	138
La Pommeraye ...	86	30	5	43	29	76	41	39	22	27	118	43	60	78	146	88	221	533	138
Chapelle St-Flor..	88	39	5	45	39	80	57	29	32	26	108	51	72	89	176	87	231	583	127
Champtoceaux....	74	26	6	41	40	94	55	36	»	6?	119	63	86	73	189	»	268	»	»
Montfaucon.....	64	»	6	54	45	105	35	36	»	49	147	62	91	»	185	»	300	»	»
Tiffauges.....	85	43	5	46	47	83	29	36	45	20	127	58	84	94	159	101	269	623	117
Les Herbiers.....	98	36	7	41	74	96	21	50	50	29	146	91	93	84	191	129	330	734	177
Montaigu.....	52	41	5	51	53	91	29	30	40	21	136	76	73	97	173	91	285	646	144
Vieillevigne.....	42*	31	»	42	63	121	31	35	41	6	»	79	96	»	215	82	»	»	»
Saint-Philbert.....	4*	32	»	40	45	84	43	28	67	32	119	46	77	»	172	127	242	»	»
Clisson	55	34	3	27	39	73	71	27	»	18	105	42	59	64	183	»	206	»	»
Vertou.....	20*	13	»	14	40	43	14	37	23	17	80	32	46	»	97	77	158	»	»
Indret.....	»	30	5	49	»	82	47	48	54	38	158	68	69	84	»	140	295	»	»
Fort de Mindin....	»	22	4	43	51	77	42	35	49	»	»	»	»	69	170	»	»	»	»
BASSINS ENTRE LA LOIRE ET LA GIRONDE.																			
Bassins de la Vie, du Lay et de la Sèvre niortaise.																			
Pointe Saint-Gildas.	»	12	»	30	55	85	33	32	30	49	146	69	59	»	173	111	274	»	»
Pornic.....	»	41	7	30	61	94	25	40	44	17	135	69	47	78	180	101	251	610	108
Noirmoutiers.....	22	29	0	37	68	86	31	56	44	56	190	110	111	66	185	156	411	818	129
Machecoul.....	5*	16	»	19	28	75	50	26	52	22	77	25	26	»	153	100	128	»	»
Ile d'Yeu.....	24	19	6	34	17	48	13	32	56	17	150	73	54	59	78	105	277	519	137
Saint-Gilles-s.-Vie.	11	32	6	34	42	72	16	17	40	18	120	73	65	72	130	75	258	535	87
Les Sables-d'Ol....	6	35	7	35	40	78	31	35	40	26	134	68	59	77	149	101	261	588	158
Roche-s.-Yon (E.N.)	79	49	26	39	37	108	37	63	54	17	113	95	135	114	182	134	343	773	?
Chantonnay.....	60	38	7	26	34	94	28	44	46	30	144	74	98	71	166	120	316	673	102
La Châtaigneraie..	150	45	3	65	68	129	29	42	58	52	157	102	116	113	226	152	375	866	131
Puy-de-Serre.....	100	47	8	51	44	93	29	33	50	50	126	88	114	106	166	133	328	733	132
Le Beugnon.....	112	58	0	59	42	104	58	31	59	43	125	100	131	117	204	133	356	810	114
Fontenay-le-C.....	20	33	8	39	33	66	35	29	58	36	149	70	79	80	134	123	298	635	132
Longèves.....	6	22	1	22	45	82	43	42	61	49	129	81	68	45	170	152	278	645	121
Luçon.....	15	25	11	37	45	93	15	37	51	29	149	85	113	73	153	117	347	690	117
L'Aiguillon-s.-Mer.	4	33	1	29	51	63	20	25	29	24	108	72	73	63	134	78	253	528	110
Marans.....	3	34	5	34	50	71	25	37	44	19	109	81	70	73	146	100	260	579	125
Le Goufre.....	4	28	9	32	35	69	33	35	36	20	119	82	69	69	137	91	270	567	99
Coulonges-s.-l'A..	80	»	10	54	47	81	46	38	66	31	139	97	117	»	174	135	353	»	»

Stations.	Altitude.	Janv.	Fév.	Mars.	Avril.	Mai.	Juin.	Juill.	Août.	Sept.	Oct.	Nov.	Déc.	1er trim.	2e trim.	3e trim.	4e trim.	Total de l'année.	Nombre de jours pluv.
Bassins de la Vie, du Lay et de la Sèvre niortaise (suite).																			
Mazières-en-G.....	209	42	6	87	74	97	54	52	62	39	113	109	122	135	225	153	344	857	114
Chantecorps.....	188	51	0	100	48	93	31	70	57	25	86	118	111	151	172	152	315	790	113
Champdeniers.....	120	36	5	61	48	72	»	50	63	»	110	102	»	102	»	»	»	»	»
Saint-Maixent.....	80	26	6	103	58	81	39	40	70	60	88	»	111	135	178	170	»	»	»
Viel-Pain.....	76	43	9	62	55	61	33	29	42	59	93	100	83	114	149	130	276	669	109
Pamproux.....	80	49	7	72	60	74	40	40	40	67	90	124	104	128	174	147	318	767	120
Avon.....	140	41	10	79	55	92	44	37	38	33	105	109	109	130	191	108	323	752	97
Chey.....	135	60	8	67	69	128	42	38	57	32	114	120	139	135	239	127	373	874	146
Sepvret.....	171	38	»	»	»	»	63	24	»	20	»	129	163	»	»	»	»	»	»
Goux.....	182	65	8	76	79	92	34	37	60	77	119	137	153	149	205	174	409	937	138
Ste-Néomaye.....	95	15	3	41	44	61	33	51	»	»	110	87	»	59	138	»	»	»	»
Chaban.....	15	35	5	42	44	67	34	41	55	24	95	81	91	82	145	120	267	614	129
Chauray.....	90	41	9	68	51	92	32	68	»	»	92	»	»	118	175	»	»	»	»
Niort.....	35	46	8	63	53	91	76	73	43	29	114	84	96	117	220	145	294	776	152
Fressines.....	102	51	10	93	70	86	32	54	58	41	113	130	»	154	188	153	»	»	»
Beauvoir-s.-Niort.	»	»	»	16	69	83	36	28	»	»	»	95	»	»	188	»	»	»	»
Foye-Monjault....	65	31	1	55	32	81	47	40	50	53	90	94	114	87	160	143	298	688	119
Mauzé.....	21	39	7	25	35	98	42	71	68	34	108	82	106	71	175	173	296	715	106
Frontenay.....	30	38	3	55	56	88	36	60	71	27	111	81	101	96	180	158	293	727	112
Saint-Sigismond...	5	44	9	55	49	85	46	62	61	37	124	77	93	108	180	160	294	742	141
Arçais.....	13	40	5	56	48	82	45	68	»	23	124	95	93	101	175	»	312	»	»
Bazoin.....	5	36	1	38	46	80	40	45	51	27	114	81	80	75	166	123	275	639	140
Nuaillé.....	10	27	»	»	»	»	»	»	»	»	»	»	»	»	»	»	»	»	»
Lagord (E. N.)....	20	35	8	31	32	69	29	26	34	32	108	64	»	74	130	92	»	»	»
La Rochelle (P. C.).	6	28	3	28	38	54	22	25	28	17	82	46	78	59	114	70	206	449	133
Les Baleines (ph.).	47	43	0	25	43	69	12	36	34	27	83	55	44	68	124	97	182	471	140
Rochebonne (Ph.).	»	18	1	23	25	32	13	18	19	14	74	32	23	42	70	51	129	292	125
Bassin de la Charente.																			
Saint-Mathieu.....	322	38	18	69	96	108	85	53	51	28	111	118	99	125	289	132	328	874	138
Montbron.....	»	56	16	53	86	122	57	43	49	22	120	94	102	125	265	114	316	820	145
Le Lac-Français...	135	49	11	48	91	96	36	49	16	59	118	112	84	108	223	124	314	769	152
Angoulême (P.C.).	100	19	0	19	57	68	76	39	50	37	103	99	68	38	201	126	270	635	120
Angoulême (E. N.).	48	?	2	31?	24?	45	68	40	51	31	105	92	57	?	137?	122	254	?	»
Angoulême (Poudr.)	29	5	6	23	67	73	55	37	50	30	98	99	68	34	195	117	265	611	85
Barbézieux.....	103	43	6	48	72	92	36	71	45	44	101	87	69	97	200	160	257	714	114
Jonzac.....	44	38	9	33	72	113	63	62	49	37	93	113	59	80	248	148	265	741	107
Cognac.....	9	53	0	43	70	89	77	28	62	31	108	113	73	96	236	121	294	747	135
Aigre.....	68	44	9	48	55	98	61	52	52	42	87	98	87	101	214	146	272	733	143
Champagne M.....	120*	52	12	52	79	86	37	45	97	48	93	125	105	116	202	190	323	831	102
Ruffec.....	111	43	9	48	61	111	56	52	55	65	89	100	89	100	228	172	278	778	159
Hanc.....	103	46	8	58	71	94	44	60	76	42	103	105	114	112	209	178	322	821	142
Melleran.....	160	63	1	»	86	»	»	»	82	37	»	»	»	»	»	»	»	»	»
Chef-Boutonne....	104	36	7	41	63	86	57	43	85	46	70	93	75	84	206	174	238	702	125
Chail.....	»	54	10	65	75	109	74	49	»	48	121	112	142	129	258	»	375	»	»
Melle.....	142	»	»	82	»	»	»	»	»	»	»	»	»	»	»	»	»	»	»
Celles-s-Belle.....	»	60	4	71	66	78	»	41	51	66	114	107	122	135	»	158	343	»	»
Vernoux-s.-B.....	63	35	2	53	69	92	»	28	56	66	116	132	82	90	»	150	330	»	»
Les Fosses.....	»	»	»	»	65	83	73	45	60	68	120	119	122	»	221	173	361	»	»

Stations.	Altitude.	Janv.	Fév.	Mars.	Avril.	Mai.	Juin.	Juill.	Août.	Sept.	Oct.	Nov.	Déc.	1er trim.	2e trim.	3e trim.	4e trim.	Total de l'année.	Nombre de jours pluv.
Bassin de la Charente (suite).																			
Villiers-en-Bois....	70	41	3	54	60	»	73	44	63	44	127	119	99	98	»	151	345	»	»
St-Jean-d'Angely ..	11	25	1	39	41	62	59	24	47	41	74	67	77	65	162	112	218	557	115
Saintes.....	8	22	10	49	63	63	33	29	56	30	98	92	67	81	159	115	257	612	105
Saint-Porchaire ...	24	26	»	»	»	»	»	»	»	»	»	»	»	»	»	»	»	»	»
Rochefort.....	9	33	8	36	51	89	35	31	62	41	105	68	72	77	175	134	245	631	135
Bel-Ébat.....	6	15	7	48	56	85	56	51	85	51	110	84	87	70	197	187	281	735	119
Ile d'Aix.....	29	41	7	41	40	78	34	35	59	41	110	64	88	89	152	135	262	638	112
Chassiron.....	10	40	7	45	53	66	21	37	46	41	148	71	83	92	140	124	302	658	107
BASSIN DE LA GIRONDE.																			
Bassin de la Dordogne.																			
Laqueuille.....	1000	81	22	84	100	151	137	106	66	78	119	73	60	187	388	250	252	1077	148
La Tr-d'Auvergne .	959	93	35	94	115	144	156	108	103	82	131	124	140	222	415	293	395	1325	159
Église-Nve-d'Entr..	825	112	17	43	52	111	130	105	90	84	91	49	70	172	293	279	210	954	152
Ussel.....	635	27	13	85	66	97	99	78	67	75	161	98	67	125	262	220	326	933	159
Aurillac (E. N.)...	682	37?	10	49	91	120	130	82	62	87	91	79	102	96	341	231	272	940	108
Argentat.....	196	35	11	65	56	152	116	61	71	53	121	76	66	111	324	185	263	883	110
Beaulieu.....	157	29	13	38	60	102	109	44	68	39	113	70	80	80	271	151	263	765	128
Bretenoux.....	138	58	12	53	59	116	146	77	64	48	97	53	61	123	321	189	211	844	95
Saint-Céré.....	152	43	8	42	60	109	208	50	72	32	77	70	49	93	377	154	196	820	112
La Tronquière.....	707	92	25	68	114	128	186	69	97	64	91	110	118	185	428	230	319	1162	124
Gramat.....	290	91	29	37	84	121	172	52	40	30	139	104	89	157	377	122	332	988	108
La Bastide-Murat..	447	82	18	21	101	117	179	56	69	30	83	54	80	121	397	155	217	890	94
Frayssinet.....	200	39	15	45	88	99	140	69	51	23	112	52	53	99	327	143	217	786	107
Cazals	195	61	21	62	79	79	172	56	40	20	62	50	50	144	330	116	162	752	80
Salviac.....	160	65	0	35	76	63	161	51	42	34	121	68	42	100	300	127	231	758	84
Gourdon.....	250	29	15	46	80	88	124	42	44	44	105	42	43	90	292	130	190	702	87
Loupiac.....	286	35	9	40	74	107	127	60	41	35	98	70	44	84	308	136	212	740	82
Souillac.....	100	37	9	29	82	89	130	66	59	15	134	74	79	75	301	140	287	803	56
Martel	200	7	7	55	86	128	128	59	61	43	105	78	63	69	342	163	246	820	88
Vayrac.....	130	54	2	49	58	141	137	60	50	51	119	65	44	105	336	161	228	830	97
Tulle (E. N.).....	246	30	13	70	96	166	166	25	80	39	137	105	100	113	428	144	342	1027	113
Tulle (P. C.).....	236	54	19	93	83	153	120	69	89	53	173	111	113	166	356	211	397	1130	135
Brive.....	132	35	16	69	56	128	131	51	76	40	106	99	76	120	315	167	281	883	111
Marcognac.....	395	52	»	»	»	»	»	»	»	»	»	»	»	»	»	»	»	»	»
Saint-Yrieix.....	350	54	9	104	97	141	82	68	84	48	124	»	88	167	320	200	»	»	»
Périgueux (E. N.).	89	89	6	60	71	107	81	39	63	32	67	70	48	72	259	134	185	650	126
Saint-Jean d'At...	102	70	9	121	155	191	99	84	108	104	174	152	156	200	445	296	482	1423	98
St-Avit du Moiron .	20*	32	5	38	66	69	60	44	58	47	91	46	52	75	195	149	189	608	128
Blanzaguet.....	73	48	0	37	59	93	69	29	45	47	94	74	67	85	221	121	235	662	60
Chalais.....	35*	41	7	40	87	97	94	38	43	28	100	92	70	88	278	109	262	737	138
Montguyon.....	70	50	3	31	77	76	69	50	25	29	91	89	72	84	222	104	252	662	117
Les Églisottes.....	»	45	6	40	71	81	78	59	38	27	93	100	69	91	230	124	262	707	135
Coutras.....	»	45	5	41	68	84	78	71	31	32	86	88	53	91	230	134	227	682	151
Lussac.....	71	48	6	41	73	79	67	46	35	14	78	65	52	95	219	95	195	604	126
St-André-de-Cubzac.	25*	37	5	32	50	64	62	40	30	43	74	65	58	74	176	113	197	560	87
Cavignac.....	76*	55	6	37	58	82	117	60	38	37	81	109	76	98	257	135	266	756	151
Saint-Savin.....	88*	51	8	29	61	76	107	51	35	28	79	79	»	88	244	114	»	»	»

Stations.	Altitude.	Janv.	Fév.	Mars.	Avril.	Mai.	Juin	Juill.	Août.	Sept.	Oct.	Nov.	Déc.	1er trim.	2e trim.	3e trim.	4e trim.	Total de l'année.	Nombre de jours pluv.
Bassin du Lot.																			
Cubières	996	28	3	213	53	186	150	17	51	41	466	84	54	244	389	109	604	1346	112
Le Bleymard	1088	26	2	135	59	183	140	24	76	53	381	74	35	163	382	152	490	1187	104
Bagnols	916	19	14	125	33	148	119	18	68	34	256	59	27	158	300	120	342	920	128
Montmirat	1041	31	3	78	62	126	176	26	53	47	204	59	44	112	364	126	307	909	111
Mende (E. N.)	731	3?	3	85	49	127	157	43	81	33	155	81	10	91?	333	157	246	827	80
Mende (P. C.)	722	20	5	84	57	132	169	37	83	36	164	79	28	109	358	156	271	894	91
Banassac	535	35	13	82	76	87	201	33	74	49	188	69	76	130	364	156	333	983	106
Marvejols	650	12	3	75	48	121	187	29	78	41	201	51	33	90	356	148	285	879	99
Cam de la Roche	1207	1	1	75	52	155	191	42	139	37	196	72	36	77	398	218	304	997	99
Saint-Denis	1422	12	3	82	79	173	171	34	79	62	209	77	38	97	423	175	324	1019	140
St-Chély-d'Apcher	987	34	12	89	31	126	149	46	64	65	140	65	29	135	306	175	234	850	128
Le Malzieu	846	38	0	83	40	171	103	74	77	125	193	46	18	121	314	276	257	968	88
Nasbinals	1187	25	2	109	80	128	161	43	69	49	152	110	90	136	369	161	352	1018	107
Espalion	347	42	17	67	77	89	126	48	101	67	105	72	90	126	292	216	267	901	110
Entraygues	237	18	14	67	78	87	121	40	88	36	141	69	101	99	286	164	311	860	103
Laguiole	1056	7	0	75	117	128	158	53	61	102	113	50	74	82	403	216	237	938	96
Mur-de-Barrez	791	14	8	94	94	156	144	70	84	80	128	72	116	116	394	234	316	1060	100
Figeac (P. C.)	218	45	8	33	79	67	157	63	58	67	71	58	52	86	303	188	181	758	105
La Capelle M.	387	62	5	43	86	84	167	56	86	31	79	59	94	110	337	173	232	852	105
Livernon	325	39	20	42	80	90	227	55	65	51	65	55	60	101	397	171	180	849	115
Cajarc	151	45	8	38	104	73	254	49	48	35	64	66	57	91	431	132	187	841	97
Limogne	310	57	12	51	99	69	217	65	67	48	53	58	68	120	385	180	179	864	85
Saint-Géry	130	66	12	40	116	136	231	97	65	62	108	116	116	118	483	224	340	1165	92
Lauzès	315	45	9	41	93	91	152	75	59	37	77	67	51	95	336	171	195	797	88
Cahors (P. C.)	124	56	16	43	87	75	159	92	48	43	65	53	46	115	321	183	164	783	132
Cahors (S. hy.)	120	65	13	53	97	87	179	99	48	46	69	61	49	131	363	193	179	866	102
Cahors (E. N.)	122	58	11	44	91	84	170	108	50	16?	63	51	46	113	345	174?	160	792?	111
Catus	190	57	27	37	133	61	122	58	82	92	115	69	49	121	316	232	233	902	89
Luzech	105	75	0	68	111	90	114	73	59	62	105	148	123	143	315	194	376	1028	68
Puy-l'Évêque	120	79	14	45	91	68	153	54	37	17	54	93	86	138	312	108	233	791	102
Tournon	210	41	14	40	83	72	67	85	40	20	106	70	37	95	222	145	213	675	122
Fumel	124	47	9	50	74	85	130	75	34	21	81	77	42	106	289	130	200	725	131
Monflanquin	151	53	6	58	66	107	100	46	45	19	84	55	37	117	273	110	176	676	126
Villeneuve (P. C.)	64?	31	4	53	54	94	79	83	30	26	91	58	42	88	227	139	191	645	116
Villeneuve	60?	52	8	52	66	88	90	86	31	29	98	65	49	112	244	146	212	714	135
Monclar d'A.	184	59	4	56	64	104	94	76	38	20	99	73	39	119	262	134	211	726	134
Bassins du Tarn et de l'Aveyron.																			
Pont de Montvert	900	53	3	393	90	220	210	53	41	50	621	121	113	449	520	144	855	1968	115
Florac	551	46	2	206	72	152	164	26	38	61	390	58	78	254	388	125	526	1293	95
Cassagnas	835	43	9	336	95	273	197	21	39	44	800	87	106	388	565	104	993	2050	113
Hures	1020	25	3	62	78	143	157	23	42	38	229	68	49	90	378	103	346	917	74
Meyrueis	710	41	4	138	67	160	164	30	41	60	322	30	61	183	391	131	413	1118	102
Col-du-Marquairès	970	34	4	237	74	224	216	30	54	105	684	111	106	275	514	189	901	1879	130
St-Sauveur-des-P.	1112	»	»	»	»	172	175	24	50	75	611	46	13	»	»	149	670	»	»
Trèves	525	»	3	134	74	138	120	15	20	»	402	25	5	»	332	»	477	»	»
Le Massegros	850	41	7	62	79	111	190	38	81	77	175	57	»	110	380	196	»	»	»
Sévérac-le-Ch.	752	15	0	17	34	100	160	11	45	60	197	46	27	32	294	116	270	712	73
Millau	380	18	6	47	»	»	103	53	39	60	154	28	38	71	»	152	220	»	»

Stations.	Altitude.	Janv.	Fév.	Mars.	Avril.	Mai.	Juin.	Juill.	Août.	Sept.	Oct.	Nov.	Déc.	1er trim.	2e trim.	3e trim.	4e trim.	Total de l'année.	Nombre de jours pluv.
Bassins du Tarn et de l'Aveyron (suite).																			
La Cavalerie.....	821	38	7	90	89	155	168	44	75	91	316	38	107	135	412	210	461	1218	107
Saint-Affrique.....	328	»	14	52	52	113	58	16	54	32	74	38	79	»	223	102	191	»	»
Cornus.....	637	76	5	121	69	114	187	34	42	»	399	16	111	202	370	»	526	»	113
Le Cabaretou.....	1018	182	23	138	91	34	126	42	41	102	425	64	251	343	251	185	740	1519	77
Fraïsse.....	930	155	20	127	72	97	117	43	67	75	449	62	161	302	286	185	672	1445	108
Le Soulié.....	900	133	22	112	76	97	121	47	57	64	293	37	128	267	294	168	458	1187	134
La Salvetat d'A....	702	158	23	182	109	113	117	43	57	55	385	59	150	363	339	155	594	1451	116
La Bastide-Rou....	393	176	5	139	82	98	99	25	32	40	265	15	53	320	279	97	333	1029	119
Pradelles-Cabardès.	745	181	10	64	129	152	73	64	48	37	389	33	135	255	354	149	557	1315	137
Labrespi.....	560	133	40	113	107	149	69	81	54	39	341	28	95	286	325	174	464	1249	127
Castres.....	189	63	30	93	83	128	87	60	46	28	242	21	30	186	298	134	293	911	130
Alban.....	623	90	15	133	206	194	218	82	134	64	169	54	120	238	618	280	343	1479	104
Villefranche-d'Av.	260	45	9	50	97	60	157	51	78	37	99	57	69	104	314	166	225	809	115
Naucelle.....	500	60	9	54	86	105	123	53	76	31	84	58	77	123	314	160	219	816	141
Carmaux.....	250	44	10	42	98	78	105	31	51	43	129	37	46	96	281	125	212	714	103
Cordes.....	»	»	»	»	78	67	100	30	59	19	94	34	37	»	245	108	165	»	»
Albi (E. N.).....	175	9?	6?	47?	65?	87	97	12	65	31	112	34	42	62?	249	108	188	607?	89
Albi (P. C.).....	188	36	15	55	84	113	50	37	52	53	96	47	47	106	247	142	190	685	114
Lavaur.....	139	42	25	68	89	90	112	67	23	32	153	22	22	135	291	122	197	745	91
Montauban (E. N.).	97	37	8	50	75	57	126	24	48	46	90	41?	30	95	258	118	161	632	99
Caylus.....	280	63	15	62	99	85	158	45	66	35	64	61	69	140	342	146	194	822	139
Lalbenque.....	280	62	14	47	99	76	141	96	62	23	76	51	61	123	316	181	188	808	87
Montalzat.....	300	43	5	37	101	87	134	50	»	37?	88	60?	43	85	322	»	191	»	»
Castelnau.....	245	34	6	26	53	64	89	11	28	37	94	53	24	66	206	76	171	519	76
La Française.....	184	49	13	31	100	88	140	36	46	58	113	83	34	93	328	140	230	791	104
Moissac.....	178	21	»	»	»	»	»	»	»	»	»	67	19	»	»	»	»	»	»
Bassin de la Garonne, cours supérieur, et affluents des Pyrénées.																			
Ax.....	710	103	22	55	131	128	45	97	64	39	120	38	»	180	304	200	»	»	»
Vicdessos.....	709	95	17	37	97	107	40	111	45	34	158	24	34	149	244	190	216	799	87
Tarascon-s-A.....	476	88	12	33	94	116	30	112	58	60	100	14	18	133	240	230	132	735	109
Belesta.....	487	60	19	34	134	175	78	147	89	79	142	52	49	113	387	315	243	1058	101
Mirepoix.....	301	32	4	40	120	153	40	94	22	50	110	9	13	76	313	166	132	687	77
Foix (E. N.).....	433	117?	10	33	153	191	43	113	65	79	93	23	33	160	387	257	149	953	106
Foix (C. M.).....	397	68	12	45	155	75	31	70	47	56	69	18	26	125	261	173	113	672	113
Soueix.....	480	27	14	28	142	138	69	121	71	30	59	9	21	69	349	222	89	729	114
Le Fossat.....	241	27	2	23	95	241	80	93	45	37	134	14	21	52	416	175	169	812	90
Villeneuve-Durfort.	346	39	3	48	128	155	87	93	3	36	128	17	12	90	370	132	157	749	83
Royat.....	259	26	9	39	114	110	53	85	27	20	103	9	16	74	277	132	128	611	82
Aulon.....	1215	135	10	72	115	»	»	»	»	»	»	»	»	217	»	»	»	»	»
Arreau.....	»	»	»	»	»	»	»	68	28	55	110	35	30	»	»	151	175	»	»
Izaut-de-l'Hôtel...	422	93	14	73	174	178	82	114	57	105	115	27	29	180	434	276	171	1061	125
Le Fousseret.....	319	32	5	45	127	129	82	64	?	33	72	22	27	82	338	»	121	»	»
Rieumes.....	280	36	6	47	101	100	99	54	45	41	74	»	20	89	300	140	»	»	»
Toulouse (Obsre)...	194	27	5	59	105	80	89	80	49	25	112	23	20	91	274	154	155	674	118
Toulouse (E. N.)..	148	9	6	39	74	77	92	70	50	23	98	21	17	54	243	143	136	576	98

Stations.	Altitude.	Janv.	Fév.	Mars.	Avril.	Mai.	Juin.	Juill.	Août.	Sept.	Oct.	Nov.	Déc.	1er trim.	2e trim.	3e trim.	4e trim.	Total de l'année.	Nombre de jours pluv.
Bassin de la Garonne (R. G.) au-dessous de Toulouse; bassins du Gers et de la Baïse; bassin de la Gironde.																			
Lannemezan.....	589	59	4	47	151	69	102	33	50	45	104	18	28	110	322	128	150	710	123
Castelnau-Magn...	313	52	7	25	138	131	101	39	33	44	73	26	24	84	365	116	123	688	76
Trie.....	247	50	9	106	274	195	159	61	56	99	103	67	83	165	628	216	253	1262	82
Miélan.....	222	78	12	34	82	99	98	53	44	79	90	44	29	124	280	176	163	743	129
Masseube.....	205	31	5	38	85	97	126	49	43	64	90	32	24	74	308	156	146	684	121
Lombez.....	166	40	1	37	78	105	86	43	39	56	79	34	13	78	269	138	126	611	98
Mirande.....	165	51	7	42	81	97	112	42	21	53	96	37	23	100	290	116	156	662	85
Auch (E. N.).....	187	14	»	36	67	59	65	»	34	47	44	27	13	»	191	»	84	»	»
Auch (P. C.).....	138	29	3	41	70	89	72	52	32	56	70	21	12	73	231	140	103	547	105
Gimont.....	173	37	0	31	100	102	89	58	26	40	74	34	18	68	291	124	126	609	92
Villeneuve-les-B ..	152	35	8	60	96	89	95	64	»	»	103	»	21	103	280	»	»	»	»
Canals.....	135	26	5	37	74	60	104	31	»	28	109	35	17	68	238	»	161	»	»
Beaumont.....	126	50	6	56	66	90	136	27	61	61	98	47	21	112	292	149	166	719	148
La Sauvetat.....	218	30	3	48	79	72	108	32	25	43	89	42	17	81	259	100	148	588	83
Vic-Fézensac.....	134	52	0	51	76	74	147	33	24	31	98	45	24	103	297	88	167	655	86
Eauze.....	155	71	0	58	66	90	109	31	39	41	103	47	25	129	265	111	175	680	80
Condom.....	73	46	0	59	83	76	132	21	29	36	96	55	40	105	291	86	191	673	98
Lectoure.....	87	46	3	45	96	82	129	23	36	45	73	48	25	94	307	104	146	651	88
Montcuq.....	250	56	13	45	112	78	156	55	61	52	108	54	55	114	346	168	217	845	116
Saint-Loup.....	»	»	»	60	51	70	152	34	32	23	»	»	»	»	272	89	»	»	»
Agen (E. N.).....	184	49?	2	26	56	79	95	32	60	7	77	55	69	77	230	99	201	607	118
Agen (P C.).....	52?	35	6	32	54	65	132	33	39	15	98	52	27	73	251	87	177	588	130
Saint-Pau.....	150	47	4	64	96	133	87	33	»	»	»	»	»	115	316	»	»	»	»
Damazan.....	32	42	14	43	62	93	100	128	41	25	104	50	32	99	255	194	186	734	»
Captieux.....	95*	68	2	74	70	129	91	88	74	29	112	62	37	144	290	191	211	836	121
Grignols.....	147*	47	3	61	76	98	78	80	39	34	93	60	47	111	252	153	200	716	167
Villeréal.....	99	52	?	»	56	95	102	42	43	24	59	49	55	»	253	109	163	»	»
Col-de-Fer.....	25	31	4	44	64	94	67	45	45	30	96	45	36	79	225	120	177	601	140
La Réole.....	14	41	3	41	69	88	70	48	27	13	82	24	»	85	227	88	»	»	»
St-André-du-Bois..	100*	40	5	53	63	80	114	40	30	34	100	53	»	98	257	104	»	»	»
Sauveterre.....	»	47	5	47	66	108	101	34	52	27	95	45	45	99	275	113	185	672	114
Machorre.....	»	38	6	54	64	94	102	42	32	25	103	50	53	98	260	99	206	663	152
Roaillan.....	»	56	7	62	69	?	111	44	42	41	»	»	»	125	»	127	»	»	»
Budos.....	»	44	7	52	59	76	137	50	36	31	135	57	51	103	272	117	243	735	169
La Sauve.....	101	48	5	48	41	73	98	43	57	20	84	50	46	101	212	120	180	613	164
Pierroton.....	»	59	2	53	86	126	85	70	101	54	89	92	81	114	297	225	262	898	120
Talence.....	»	43	4	48	61	93	107	40	59	44	75	77	55	95	261	143	207	706	145
Talence (J. bot.)..	»	45	3	41	57	76	114	38	58	39	76	63	55	89	247	135	194	665	151
Bordeaux (Obsre)..	74	38	6	50	53	74	95	41	51	28	68	58	48	94	222	120	174	610	207
Saint-Julien.....	?	58	6	41	64	87	120	63	32	29	74	89	75	105	271	124	238	738	111
Soulac.....	?	38	8	48	53	91	48	30	54	27	125	93	65	94	192	111	283	680	177
Pte de Grave.....	12*	39	6	55	61	99	72	25	77	38	136	105	75	100	232	140	316	788	160
Royan.....	10	32	6	39	44	65	35	24	69	45	122	69	53	77	144	138	244	603	111
Cordouan (phare).	58	27	0	73	45	68	16	27	74	20	72	53	47	100	129	121	172	522	101
La Coubre.....	10	39	8	33	53	62	32	31	55	40	119	57	67	80	147	126	243	596	117
La Coubre (C. M.).	?	43	7	35	54	63	32	35	56	40	101	60	65	85	149	131	226	591	137

Stations.	Altitude.	Janv.	Fév.	Mars.	Avril.	Mai.	Juin.	Juill.	Août.	Sept.	Oct.	Nov.	Déc.	1er trim.	2e trim.	3e trim.	4e trim.	Total de l'année.	Nombre de jours pluv.
BASSINS ENTRE LA GIRONDE ET LES PYRÉNÉES.																			
Petits bassins entre la Gironde et l'Adour.																			
Saint-Nicolas	?	46	8	51	63	94	91	33	64	34	98	117	88	105	248	131	303	787	144
Hourtin	17*	33	4	55	61	101	71	75	26	26	91	64	68	92	233	127	223	675	110
Grand-Mont	?	43	8	53	78	113	87	56	51	32	125	115	119	104	278	139	359	880	116
L'Alexandre	?	43	10	53	64	94	112	58	55	20	103	85	»	106	270	133	»	»	»
Moutchic	?	43	6	53	63	97	97	62	44	27	104	113	87?	102	257	133	304	796	149
Sainte-Hélène	40*	47	8	41	77	101	116	46	36	31	80	122	89	96	294	113	291	794	158
Gressier	?	46	5	51	73	85	103	55	52	25	105	71	78	102	261	132	254	749	169
Le Porge	32*	38	5	44	73	99	88	51	69	20	95	86	84	87	260	140	265	752	159
Gleize-Vieille	?	42	5	46	79	99	91	46	61	17	106	92	90	93	269	124	288	774	147
Arès	?	43	7	50	63	89	113	73	69	27	101	85	72	100	265	169	258	792	145
Piquey	?	36	6	47	50	82	118	75	64	26	92	60	58	89	250	165	210	714	165
Audenge	?	46	6	59	60	113	74	88	55	26	61	73	76	111	247	169	210	737	144
La Salie	?	36	5	50	44	63	70	148	73	20	90	72	51	91	177	241	213	722	145
Arcachon (phare)	10	34	9	39	59	75	97	90	79	44	113	76	59	82	231	213	248	774	157
Arcachon (C. M.)	4*	42	10	53	63	82	87	91	83	37	110	80	63	105	232	211	253	801	176
Cazaux	5*	46	7	53	62	82	85	190	104	48	91	75	76	106	229	342	242	919	169
Belin	20*	61	8	54	56	93	70	73	68	29	76	68	76	123	219	170	220	732	177
Pissos	57	62	10	67	56	98	88	71	60	57	105	83	70	139	242	188	258	827	127
Bassin de l'Adour.																			
Luz	685	»	»	»	»	»	»	74	25	68	130	26	10	»	»	167	166	»	»
Pic du Midi (Obsre)	2859	212	54	114	164	149	»	56	54	59	105	56	56	380	»	169	217	»	»
Bagnères-de-Big.	553	»	16	87	221	157	127	99	91	95	145	41	28	»	505	285	214	»	»
Bagnères-de-B. (G.)	547	105	5	76	225	133	138	95	80	100	»	41	24	186	496	275	»	»	»
Lourdès	400	126	14	83	183	190	99	86	75	162	119	43	35	223	472	223	197	1115	112
Argelès	454	27	3	18	99	92	45	22	29	42	54	24	4	48	236	93	82	459	73
Peyranère	1437	122	20	94	150	90	62	38	38	54	183	120	66	236	302	130	369	1037	73
Urdos	783	»	»	»	»	»	»	59	56	48	252?	141?	»	»	»	163	?	»	»
Gélan	849	226	11	143	205	208	162	80	79	102	189	87	62	380	575	261	338	1554	91
Bedous	415	159	23	102	252	235	173	99	77	94	101	73	86	284	660	270	260	1474	114
Nay	264	98	2	67	190	195	139	105	71	79	145	48	24	167	524	255	217	1163	129
Tarbes (P. C.)	311	94	17	61	159	147	83	79	60	162	145	52	32	172	389	301	229	1091	121
Villecomtal	180	47	6	46	87	102	44	34	12	61	41	27	16	99	233	107	84	523	98
Maubourguet	180	120	7	51	82	107	127	46	52	65	103	49	39	178	316	163	191	848	77
Lescar (E. N.)	160	100?	0	68	154	167	59	32	59	74	121	81	47	168?	380	165	249	962	121
Pau (Château)	236	58	5	49	98	104	74	42	41	60	88	40	21	112	276	143	149	680	130
Pau (Gare)	177	74	6	66	136	144	101	59	59	88	127	57	31	146	381	206	215	948	130
Oloron	203	90	13	75	152	182	153	84	58	81	140	68	36	178	487	223	244	1132	132
Mauléon	140	90	3	78	145	96	118	29	51	72	161	81	29	171	359	152	271	953	92
St-Jean-Pied-de-P.	160	150	1	110	137	184	81	49	70	73	191	80	27	261	402	192	298	1153	128
Orthez	81	51	6	67	95	131	118	20	83	51	111	86	38	124	344	154	235	857	126
Riscle	113	73	9	57	83	71	121	41	42	50	112	52	19	139	275	133	183	730	115
Aignan	126	61	12	65	82	103	136	34	24	74	108	50	32	138	321	132	190	781	75
Cazaubon	130	71	4	67	66	109	103	26	46	27	87	27	24	142	278	99	138	657	118
Mont-de-Marsan	43	69	7	87	82	102	105	8	57	51	102	80	32	163	289	116	214	782	129
Saint-Sever	103	76	7	80	77	137	110	25	88	44	122	93	30	163	324	157	245	889	148
Tartas	37	85	12	71	74	140	103	31	103	50	108	77	56	168	317	184	241	910	166

Stations.	Altitude.	Janv.	Fév.	Mars.	Avril.	Mai.	Juin.	Juill.	Août.	Sept.	Oct.	Nov.	Déc.	1er trim.	2e trim.	3e trim.	4e trim.	Total de l'année.	Nombre de jours pluv.
Bassin de l'Adour (suite).																			
Morcenx	65	70	8	89	63	145	»	»	»	»	»	97	51	167	»	»	»	»	»
Dax (E. N.)	11	15?	2	22?	74	63	102	25	132	36	183	73	41	39?	239	193	297	768?	110
Dax (P. C.)	8	78	8	84	90	123	86	19	132	60	129	88	40	170	299	211	257	937	135
Peyrehorade	6	85	3	73	93	154	137	17	96	42	92	85	48	161	384	155	225	925	88
Bayonne	35	77	9	119	157	88	89	45	173	73	163	91	27	205	334	291	281	1111	113
Biarritz (sémaph.)	22	37	6	85	95	62	79	32	171	60	168	71	28	128	236	263	267	894	131
Biarritz (phare)	70	56	5	95	119	84	98	35	164	40	159	84	35	156	301	239	278	974	130
Arragorri		78	13	179	147	141	133	»	»	»	»	»	»	270	421	»	»	»	»

VERSANT DE LA MÉDITERRANÉE.

BASSINS ENTRE LES PYRÉNÉES ET LE RHÔNE.

Bassins du Tech, de la Tet et de l'Agly.

Col de la Quillane	1573	18?	6	26	49	49	56	100	16	23	156	44	11	50?	154	139	211	554	?
Montlouis (C. M.)	1588	139	47?	54	74	73	82	131	51	42	198	65	38	240	229	224	301	994	77
Montlouis (P. C.)	1627	138	0	44	82	68	99	90	56	47	168	96	19	182	249	193	283	907	76
La Preste	1123	112	7	99	135	74	139	194	84	84	329	67	47	218	348	362	443	1371	117
Prats-de-Mollo	757	69	2	63	102	77	99	215	46	80	223	37	32	134	278	341	292	1045	75
Bellegarde	433	6	0	20	18	31	31	»	18	13	»	»	»	26	80	»	»	»	»
Céret	183	75	3	30	56	44	64	63	30	52	260	36	59	108	164	145	355	772	53
Vernet-les-Bains	658	71	14	19	81	68	82	124	42	28	309	15	68	104	231	194	392	921	82
Prades	362	45	2	18	85	22	65	65	46	26	372	12	42	65	172	137	426	800	86
Molity	497	90	7	23	51	»	»	»	»	»	»	»	49	120	»	»	»	»	»
Vinça	260	91	8	24	56	31	62	105	24	59	274	25	54	123	149	188	353	813	64
Cômes	790	75	18	20	95	21	30	66	9	14	129	8	21	113	146	89	158	506	69
Sournia	515	80	4	21	62	68	54	72	8	15	291	30	90	105	184	95	411	795	64
Caudiès-de-St-Paul	332	142	24	48	95	55	32	57	11	17	114	20	59	214	182	85	193	674	84
La Tour-de-France	297	20	10	52	49	51	»	»	»	»	»	»	»	82	»	»	»	»	»
Le Soler	74	»	»	»	»	»	14?	61	13	18	234	73	53	»	»	92	360	»	»
Perpignan (Obsre)	32	22	7	51	47	61	73	64	17	9	138	51	57	80	181	90	246	597	94
Perpignan (tour)	48	22	8	50	48	61	74	65	16	9	147	50	60	80	183	90	257	610	72
Perpignan (E. N.)	61	20	3	44	46	55	79	54	17	9	143	48	67	67	180	80	258	585	?
Perpignan (P. C.)	37	12	5	41	37	51	88	77	15	7	145	51	60	58	176	99	256	589	54
Estagel (C. M.)	79	32	10	58	39	45	59	63	7	36	184	62	81	100	143	106	327	676	54
Salces	14	10	8	25	43	39	50	44	11	15	129	49	56	43	132	70	234	479	38
Palairac	380	108	15	75	53	80	62	72	11	11	319	35	71	198	195	94	425	912	68
La Nouvelle	9	22	7	49	42	29	60	36	20	5	146	75	13	78	131	61	234	504	»
St-Laurent-de-la-S.	4*	5	6	54	44	50	80	47	15	4	135	43	45	65	174	66	223	528	50
Le Barcarès	5	4	5	55	32	61	62	38	14	4	103	57	22	64	155	56	182	457	57
Port-Vendres	23	17	0	51	30	28	50	70	14	20	143	36	55	68	108	104	234	514	63
Cap Béar (phare)	200	21	1	73	43	38	57	71	11	12	167	45	36	95	138	94	248	575	79
Cap Béar (sémaph.)	102	20	0	61	48	34	66	46	58	16	179	49	70	81	148	120	298	647	58
Banyuls	7	25	1	92	45	51	70	70	39	28	191	61	71	118	166	137	323	744	82
Bassin de la Sègre.																			
Col de Puymorens	1928	98	18	35	37	42	66	84	60	40	119	25	26	151	145	184	170	650	68
Angoustrine	1353	41	11	29	51	69	63	149	22	29	151	81	17	81	183	200	249	713	70
Bourg-Madame	1144	24	2	17	24	33	38	84	11	36	108	31	8	43	95	131	147	416	59

Stations.	Altitude.	Janv.	Fév.	Mars.	Avril.	Mai.	Juin.	Juill.	Août.	Sept.	Oct.	Nov.	Déc.	1er trim.	2e trim.	3e trim.	4e trim.	Total de l'année.	Nombre de jours pluv.
Bassin de l'Aude.																			
Le Bousquet	?	55	20	44	122	165	63	112	52	34	217	11	24	119	350	198	252	919	104
Gesse.....	551	50	42	25	140	101	33	134	31	24	219	10	24	117	274	189	253	833	64
Les Ombres.....	790	68	21	57	162	197	50	142	79	93	158	17	52	146	409	314	227	1096	121
Mérial.....	944	85	13	42	166	170	52	135	68	52	165	25	13	140	388	255	203	986	133
Belcaire.....	?	120	28	34	141	193	35	122	55	60	163	15	37	182	369	237	215	1003	91
Espezel.....	919	123	13	36	137	117	72	105	48	52	159	18	24	172	326	205	201	904	99
Rodome.....	946	145	28	77	155	138	34	122	39	55	182	18	22	250	327	216	222	1015	97
Les Fanges.....	970	47	9	46	119	201	61	136	90	50	347	13	39	102	381	276	399	1158	99
Quillan.....	285	56	14	40	109	69	19	94	30	25	165	6	24	110	207	149	195	661	»
Monthaut (h. bois).	730	86	22	76	127	118	54	116	31	51	359	33	70	184	299	198	462	1143	88
Monthaut (s. bois).	730	45	10	45	77	66	29	64	17	23	92	17	20	100	172	104	129	505	84
Limoux.....	164	55	15	49	118	121	36	60	37	42	131	14	25	119	275	139	170	703	»
Arques	351	82	12	38	129	113	45	91	27	35	374	29	65	132	287	153	468	1040	91
Monthoumet.....	558	176	16	62	64	74	50	80	25	51	280	26	69	254	188	156	375	973	63
Castillon.....	400	61	15	87	114	169	30	78	41	20	383	18	65	163	313	139	466	1081	87
Terres-Rouges....	110	72	17	70	53	68	38	51	22	6	244	38	49	159	159	79	331	728	67
Montlaur.....	150	58	24	82	79	79	43	46	30	16	387	14	38	164	201	92	439	896	63
Moux.....	80	40	16	76	41	76	52	22	32	8	342	18	47	132	169	62	407	770	35
Barbaira.....	280	46	14	72	42	81	57	»	»	»	388	17	44	132	180	»	349	»	»
Carcassonne (E. N.)	117	53	14	130?	55	113	93	21	26	10	455?	7	44	197	261	57	506	1021?	88
Carcassonne (C. M.)	101	67	17	101	74	99	42	46	41	14	385	9	40	185	215	101	434	935	114
Besplas.....	230	31	6	87	89	101	32	40	42	39	94	0	32	124	222	121	126	593	77
Lasbordes.....	115	62	19	86	123	126	50	34	27	16	191	2	23	167	299	77	216	759	60
Castelnaudary.....	185	39	14	81	15	143	67	51	40	63	188	5	32	134	225	154	225	738	»
Lespinassière (Sal.).	915	244	44	173	107	149	84	56	46	33	338	50	132	461	340	135	520	1456	126
Lespinassière (vill.)	600	197	35	139	81	100	67	41	26	26	283	24	100	371	248	93	407	1119	120
Caunes (hors bois).	300	71	19	73	50	49	39	26	27	20	296	18	39	163	138	73	353	727	65
Caunes (sous bois).	300	28	6	23	5	10	7	4	5	3	118	3	7	57	22	12	128	219	49
Narbonne.....	13	26	10	72	19	15	60	47	»	5	»	82	»	108	94	»	»	»	»
Estagnol.....	600	113	20	76	113	108	59	94	28	31	371	32	76	209	280	153	479	1121	»
Bassins de l'Orb, de l'Hérault, du Lez et du Vidourle.																			
Saint-Pons.....	328	116	28	99	59	83	104	25	26	37	336	69	113	243	246	88	518	1095	77
Le Poujol.....	185	70	23	114	89	60	139	17	45	63	351	82	142	207	288	125	575	1195	82
Saint-Gervais	334	19	0	108	8	9	51	17	43	85	695	49	202	127	68	145	946	1286	40
Bédarieux.....	195	33	8	120	69	99	125	16	43	67	287	54	102	161	293	126	443	1023	62
L'Escandolgue.....	535	15?	0	76	93	115	109	8	40	88	432	31	119	91	317	136	582	1126	78
Lodève.....	174	36	3	75	83	97	108	15	35	99	370	49	59	114	288	149	478	1029	69
Soubès.....	266	8	16	77	74	87	100	14	28	126	»	»	»	101	261	168	»	»	»
Le Caylar.....	747	27	9	120	90	150	128	34	24	137	633	38	78	156	368	195	749	1468	84
Blandas.....	655	64	6	218	86	191	196	40	40	80	664	63	134	288	473	160	861	1782	84
Aumessas.....	?	72	3	201	104	142	154	26	»	»	»	»	»	276	400	»	»	»	»
Le Vigan.....	230	12	0	210	23	187	164	»	10	12	538	11	96	222	374	»	645	»	»
Valleraugue.....	378	48	3	329	39	344	223	17	38	11	810	102	68	380	606	66	980	2032	67
Saint-Hippolyte...	174	25	4	181	65	143	185	40	»	»	»	64	90	210	393	»	»	»	»
Saint-Bauzille.....	138	10	3	130	98	134	150	39	39	58	427	44	82	143	382	136	553	1214	79
Cauviac.....	153	18	4	97	80	162	109	36	54	27	405	102	52	119	351	117	559	1146	87
Nîmes (E. N.).....	57	4	0	66	37	70	83	20	87	20	296	76	25	70	190	127	397	784	69
Nîmes (C. M.)....	73	7	2	43	37	83	53	»	36	20	»	»	»	52	173	»	»	»	»

Stations.	Altitude.	Janv.	Fév.	Mars.	Avril.	Mai.	Juin.	Juill.	Août.	Sept.	Oct.	Nov.	Déc.	1er trim.	2e trim.	3e trim.	4e trim.	Total de l'année.	Nombre de jours pluv.
Bassins de l'Orb, de l'Hérault, du Lez et du Vidourle (suite).																			
Vauvert	18	23?	0	46	49	69	74	18	34	11	210	105	35	69	192	63	350	674	58
Sommières	29	5	7	55	81	116	88	15	39	21	303	75	35	67	285	75	413	840	66
Lunel	15	0	2	12	66	74	56	4	41	10	114	110	12	14	196	55	236	501	50
Aigues-Mortes	2	2	15	29	59	67	67	18	31	10	173	138	30	46	193	59	341	639	52
Grau-du-Roi	»	5	0	»	»	73	66	29	36	13	174	115	»	»	»	78	»	»	»
Montpellier (E. N.)	36	2?	1	46	84	83	131	20	37	9	73	128	33	49	298	66	234	647	77
Montpellier (E. Ag.)	37	6	5	23	92	83	130	19	39	8	149	112	42	34	305	66	303	708	92
St-Mathieu-de-Tr.	141	5	0	54	77	148	129	12	24	9	326	61	53	59	354	45	440	898	39
Plateau de Valène	233	2	3	83	108	149	150	17	38	55	433	51	75	88	407	110	559	1164	77
Gignac	59	7	4	66	64	91	109	13	28	54	194	40	61	77	264	95	295	731	57
Col de la Cardonille	317	12	4	145	140	132	152	19	31	27	403	62	75	161	424	77	540	1202	81
Mèze	»	8	0	36	25	44	73	18	»	»	»	4	20	44	142	»	»	»	»
Cette (P. C.)	3?	11	18	34	71	90	75	48	18	27	116	59	32	63	236	93	207	599	70
Cette (phare)	27	12	19	38	70	87	99	41	21	32	143	76	34	69	256	94	253	672	76
Agde	9	7	11	36	64	77	120	48	23	9	229	69	35	54	261	80	333	728	56
Adge (phare)	»	»	20	«	45	»	»	»	»	»	»	»	»	»	»	»	»	»	»
Béziers	69	0	13	68	52	55	66	24	32	10	187	66	62	81	173	66	315	635	44
Capestang	7	40	6	82	24	61	86	22	25	15	339	55	41	128	171	62	435	796	43
Bize	60	25	26	40	3	8	12	2	0	0	72	13	37	91	23	2	122	238	31
BASSIN DU RHÔNE.																			
Bassin de la Saône supérieure.																			
Ballon de Servance	1216	»	»	9	»	»	240	230	172	92	129	158	363?	»	»	494	650	»	»
Miélin	567	51	4	126	83	166	179	157	76	?	103	176	298	181	428	?	577	»	»
Belfahy	?	151	3	132	72	164	218	145	97	49	118	221	198	286	454	291	537	1568	169
Faucogney	367	59	11	172	115	139	207	104	100	54	108	162	286	242	461	258	556	1517	156
Melissey	330	39	8	134	49	138	139	129	76	46	91	134	165	181	326	251	390	1148	143
Quers	305	45	5	65	48	116	95	76	58	48	76	106	86	115	259	182	268	824	155
Montessaux	332	41	0	131	67	162	151	96	65	46	96	142	180	172	380	207	418	1177	136
Plancher-les-M.	500	89	10	231	116	272	227	155	123	85	101	204	379	330	615	363	684	1992	190
Etobon	465	59	3	140	101	164	169	128	55	50	102	131	164	202	434	233	397	1266	143
Lure	295	39	7	110	80	180	164	128	63	50	95	135	136	156	424	241	366	1187	169
Villersexel	280	36	3	106	64	139	151	111	40	44	100	150	120	145	354	195	370	1064	143
Autray-le-V.	278	28	8	94	51	137	158	118	63	43	109	149	120	130	346	224	378	1078	130
Montbozon	273	37	5	117	43	179	169	53	55	80	109	125	103	159	391	188	337	1075	140
Fretigney	282	12	1	106	63	145	106	82	66	47	133	162	112	119	314	195	407	1035	147
Cirey-les-Bellev.	226	92	4	124	58	145	117	79	64	75	115	151	127	220	320	218	393	1151	160
Gy	237	54	1	79	37	170	83	50	32	51	118	140	78	134	290	133	336	893	87
Marnay	215	35	4	96	64	143	113	72	69	56	137	146	71	135	320	197	354	1006	173
Chamercenne	260	33	4	104	51	140	88	66	48	58	140	140	87	141	279	172	367	959	139
Mercey	267	»	»	»	»	132	128	81	»	»	»	»	»	»	»	»	»	»	»
Heuilley	»	10	0	43	20	43	17	16	8	31	110	67	17	53	80	55	194	382	81
Fontaine-Française	»	41	2	82	45	97	85	65	48	53	120	114	76	125	227	166	310	828	106
Champlitte	246	54	4	80	45	100	104	83	68	45	118	128	113	138	249	196	359	942	138
Fouvent-le-Bas	221	30	4	90	52	95	85	81	67	36	97	119	122	124	232	184	338	878	135
Lavoncourt	210	14	2	57	39	97	66	102	64	34	69	86	99	73	202	200	254	729	135
Saint-Albin	209	19	2	97	44	156	94	106	56	50	110	135	113	118	294	212	358	982	100
Vesoul (C. M.)	372	36	4	106	49	139	151	78	47	40	101	117	112	146	339	165	330	980	145
Vesoul (E. N.)	233	50	3	?	33	50	139	75	38	57	98	125	93	?	222	170	316	?	144

Stations.	Altitude.	Janv.	Fév.	Mars.	Avril.	Mai.	Juin.	Juill.	Août.	Sept.	Oct.	Nov.	Déc.	1er trim.	2e trim.	3e trim.	4e trim.	Total de l'année.	Nombre de jours pluv.
Bassin du Rhône proprement dit, cours moyen (suite).																			
Gex	605	55	0	83	41	76	96	77	107	41	73	143	208	138	213	225	424	1000	113
Cruseilles	773	38	0	86	109	216	75	86	103	93	191	200	96	124	400	282	487	1293	127
Annecy	448	9	9	72	111	171	72	85	140	156	184	176	166	90	354	381	526	1351	120
Thônes	625	»	»	66	155	192	68	120	167	140	144	190	»	»	415	427	»	»	»
Talloires	478	»	0	75	87	154	81	94	146	»	165	146	116	»	322	»	427	»	»
Leschaux	929	23	3	94	133	162	56	102	131	101	120	102	205	120	351	334	427	1232	137
Le Chatelard	735	43	5	151	121	224	58	112	194	142	175	161	183	199	403	448	519	1569	147
La Magne	»	»	»	»	»	»	»	107	234	»	»	»	130	»	»	»	»	»	»
Rumilly	334	24	0	110	93	143	65	58	»	95	195	163	94	134	301	»	452	»	»
Ruffieux	295	43	8	?	?	?	56	50	90	»	»	209	155	»	»	»	»	»	»
Albens	361	29	5	114	104	133	67	70	126	145	202	155	105	148	304	341	462	1255	114
Chambéry	283	35	6	104	86	154	47	90	155	111	173	136	116	145	287	356	425	1213	138
Chambéry (E. N.)	276	»	5	51	25	65	44	72	225	405?	161	135	84	»	134	702?	380	»	»
Les Échelles	387	57	10	157	107	»	»	»	»	»	167	150	192	224	»	»	509	»	»
Pt de Beauvoisin	250	59	11	105	80	182	50	89	160	115?	244	160	98	175	312	364	502	1353	131
Novalaise	435	54	10	160	138	199	»	78	130	115	226	149	111	224	»	323	486	»	»
Lhuis	228	23	6	59	87	152	48	57	96	96	172	120	122	88	287	243	414	1032	70
Belley	282	12	1	87	79	168	77	57	68	75	168	147	145	100	324	200	460	1084	139
Hauteville	801	40	0	37	67	113	67	35	32	58	82	75	178	77	247	125	335	784	160
Nantua	484	37	8	142	116	160	54	113	82	81	197	177	198	187	330	276	572	1365	140
Neuville-s.-Ain	251	30	4	145	83	132	44	60	70	82	236	182	134	179	259	212	552	1202	127
Montluel	200	48	3	124	46	113	50	67	39	59	232	171	64	175	209	165	467	1016	100
Bron	201	28	1	141	50	99	59	48	55	58	218	164	40	170	208	161	422	961	141
Lyon (Tête-d'Or)	172	22	1	112	40	101	41	81	36	47	227	133	36	135	182	164	396	877	139
Lyon (Ft Lamotte)	178	»	»	»	»	»	21	91	46	44	219	138	39	»	»	181	396	»	»
Lyon (St-Irénée)	260	33	1	132	36	104	56	68	39	48	247	139	35	166	196	155	421	938	178
Lyon (E. N.)	242	27	2	136	11	79	54	62	40	37	201	182	63	165	144	139	446	894	114
Pierre Bénite	164	7	0	114	46	92	49	73	60	41	212	134	35	121	187	174	381	863	142
St-Genis-Laval (Obs.)	300	24	1	104	36	85	47	69	60	41	222	139	27	129	168	170	388	855	151
Yzeron	642	40	1	112	17	85	68	49	41	67	278	90	36	153	170	157	404	884	130
Mornant	343	21	1	125	38	100	76	38	45	32	211	108	10	147	214	115	329	805	90
Saint-Romain-en-G.	167	46	9	125	40	138	66	44	41	54	211	175	41	180	244	139	427	990	101
Yzieux	402	33	3	108	52	104	76	45	42	43	201	81	25	144	232	132	307	815	139
La Valla	530	53	10	156	78	147	109	69	44	40	201	95	37	219	334	153	333	1039	121
Mt Pilat	1400	174	2	414	199	244	223	89	89	104	201	236	54	590	666	282	491	2029	143
La Côte St-André	390	»	»	115	70	144	83	29	119	77	273	146	55	»	297	225	474	»	»
Bassin de l'Isère.																			
Mégève	1013	101	4	73	110	167	80	156	203	91	118	124	53	178	357	450	295	1280	»
Tamié (fort)	978	87	0	93	65	151	66	133	186	147	118	182	185	180	282	466	485	1413	119
Flumet	961	46	5	145	139	187	62	183	195	124	126	168	214	196	388	502	508	1594	138
Beaufort	745	46	5	108	100	186	91	197	199	134	117	134	220	159	377	530	471	1537	140
Mont-Gilbert (fort)	1400	60	6	65	42	154	58	172	247	117	316	121	200	131	254	536	637	1558	116
Doucy-Tarent	982	32	3	62	93	121	43	125	129	74	95	84	82	97	257	328	261	943	119
Moutiers	487	40	2	65	83	101	35	100	130	66	68	79	91	107	219	296	238	860	103
Aime	690	38	0	29	68	74	20	71	59	»	»	»	»	67	162	»	»	»	»
Bs-St-Maurice	851	45	0	58	73	117	53	105	136	75	93	78	171	103	243	316	342	1004	123
Sainte-Foy	1057	35	5	33	57	100	33	105	121	64	94	104	108	93	190	290	306	879	104
Bonneval (Maur.)	1835	15	20	35?	108	»	»	»	59	»	150	»	»	70?	»	»	»	»	»

Stations.	Altitude.	Janv.	Fév.	Mars.	Avril.	Mai.	Juin.	Juill.	Août.	Sept.	Oct.	Nov.	Déc.	1er trim.	2e trim.	3e trim.	4e trim.	Total de l'année.	Nombre de jours pluv.
Bassin de l'Isère (suite).																			
Bessans	1742	20	8	52	55	113	60	54	88	49	134	58	60	80	228	191	252	751	73
Mt-Cenis (Ref. 18)	2082	31	5	64	67	69	106	52	67	47	133	88	53	100	242	166	274	782	104
Val d'Isère	1849	12	4	70	27	103	58	82	»	»	112	42	72	86	188	»	226	»	»
Fort du Télégraphe	1580	»	0	33	64	111	24	48	139	42	124	86	142	»	199	229	352	»	»
Modane	1060	44	3	52	30	123	28	11	88	37	122	74	51	99	181	136	247	663	97
L'Esseillon (fort)	1334	12	2	18	16	124	4	22	52	52	71	72	14	32	144	126	157	459	47
Pralognan	1421	18	3	75	»	»	»	137	148	71	117	49	96	96	»	356	262	»	»
Bozel	872	35	5	56	91	116	53	100	135	66	107	63	137	96	260	301	307	964	117
Montgellafrey	1081	46	0	72	76	127	53	73	140	70	139	91	135	118	256	283	365	1022	97
Allevard	265	»	»	»	»	»	»	96	180	?	»	»	»	»	»	»	»	»	»
Chapareillan	275	»	»	»	»	»	»	77	»	40	157	111	137	»	»	»	405	»	»
Montaimont	1128	35	3	64	72	146	49	88	148	79	137	81	97	102	267	315	315	999	119
Saint-Colomban	1148	48	6	101	113	151	49	79	140	95	141	102	165	155	313	314	408	1190	130
St-Jean-de-Maur	557	»	»	»	»	»	22	19	71	45	97	77	46	»	»	135	220	»	»
Saint-Jean-d'Arves	1311	39	9	80	73	140	41	61	139	75	161	102	62	128	254	275	325	982	?
Valménier	1594	48	8	70	60	145	36	55	114	57	136	90	»	126	241	226	»	»	»
Le Lautaret	2058	57	6	145	51	72	72	122	126	134	277	116	92	208	195	382	485	1270	68
Saint-Bonnet	1041	70	7	152	98	213	59	28	100	77	213	328	33	229	370	205	574	1378	90
La Mure	860	95	2	5?	76	126	49	57	123	55	189	63	62	102	251	235	314	902	99
Grenoble (E. N.)	218	6?	0	45	?	81	70	63?	177	53	185	85	115	51?	?	293	385	?	»
La Tronche	270	49	7	91	79	156	70	68	187	78	202	99	141	147	305	333	442	1227	»
Saint-Marcellin	281	50	0	104	125	»	»	»	»	»	»	»	»	154	»	»	»	»	»
Bassin de la Durance.																			
Mont-Genèvre	1856	34	1	75	18	161	57	41	77	49	165	64	23	110	236	167	252	765	82
Aiguilles	1451	15	0	50	57	146	35	»	68	10	106	131	10	65	238	»	247	»	»
Embrun	860	17	6	61	38	74	43	27	68	61	139	124	21	84	155	156	284	679	99
Chorges	871	18	2	18	10	31	21	43	58	82	61	54	15	38	62	183	130	413	64
Gap (E. N.)	732	11?	0	70	58?	162	52	27	60	32	133	161	30	81	272	119	324	796	66
Gap (P. C.)	735	21	8	144	43	147	55	62	86	43	182	192	30	173	245	191	404	1013	74
Veynes	837	34	4	151	73	142	63	38	83	62	219	109	34	189	278	183	362	1012	91
Faucon	850	»	»	»	»	»	87	70	87	110	227	200	40	»	»	267	467	»	64
Serres	675	43	2	74	90	129	73	53	86	38	209	114	22	119	292	177	345	933	59
Orpierre	687	55	5	117	39	94	46	27	61	30	235	108	10	177	179	118	353	827	58
Laragne	569	15	3	157	28	96	66	10	46	25	224	141	18	175	190	81	383	829	52
Ribiers	523	40	1	69	27	105	64	14	25	15	281	139	12	110	196	54	432	792	50
Noyers	550	43	0	155	17	172	80	0	62	55	255	215	20	198	269	117	490	1074	55
Sisteron	490	8	3	206	29	103	82	14	48	49	299	238	38	217	214	111	575	1117	84
Volonne	445	23	7	114	29	61	49	53	49	26	258	90	4	144	139	128	352	763	56
Digne (M. Giraud)	580	22	6	198	41	81	46	34	30	35	250	74	25	226	168	99	349	842	91
Digne (E. N.)	602	»	»	105	39	107	35	37	29	44	296	105	77	»	181	110	478	»	»
St-Étienne-les-Or	687	2	0	208	38	117	66	9	52	21	236	121	22	210	221	82	379	892	69
Banon	810?	0	4	68	33	81	74	10	70	42	196	117	8	72	188	122	321	703	57
Peyruis	397?	0	0	94	22	50	57	26	31	18	138	91	77	94	129	75	306	604	61
Les Granons	490	0	0	110	43	51	16	0	23	3	52	25	8	110	110	26	85	331	37
Mane	442?	0	7	110	43	127	62	10	49	29	241	89	30	117	232	88	360	797	73
Forcalquier	550	0	10	102	18	81	23	5	39	22	220	59	12	112	122	66	291	591	57
Monasque	377	0	0	55	15	70	20	20	5	30	285	55	20	55	105	55	360	575	32
Lagarde	1087	108	0	45	39	100	53	17	34	25	151	83	22	153	192	76	256	677	57

Stations.	Altitude.	Janv.	Fév.	Mars.	Avril.	Mai.	Juin.	Juill.	Août.	Sept.	Oct.	Nov.	Déc.	1er trim.	2e trim.	3e trim.	4e trim.	Total de l'année.	Nombre de jours pluv.
Bassin de la Durance (suite).																			
Apt	226	34	9	47	25	36	31	9	24	10	149	42	32	90	92	43	223	448	47
Mirabeau	234	39	6	66	23	79	25	12	14	18	192	46	23	111	127	44	261	543	65
Pertuis	209	27	6	56	30	102	34	14	15	15	177	34	18	89	166	44	229	528	69
Meyrargues	247	4	»	72	24	142	16	4	»	16	242	31	18	»	182	»	291	»	»
Venelles	409	6	6	24	16	81	29	3	15	16	311	30	12	36	126	34	353	549	48
Rognes	323	24	7	56	21	107	45	15	3	17	171	42	15	87	173	35	228	523	58
Cavaillon	76	13	3	53	23	170	83	21	33	17	182	82	9	69	276	71	273	689	74
Bassins de l'Ardèche, de la Cèze et du Gard; petits bassins de la rive droite du Rhône.																			
Privas (E. N.)	300	20	3	275	47	157	100	21	94	46	592	149	40	298	304	161	781	1544	100
Montpezat	1000	24	3	326	73	213	142	16	50	150	687	249	71	353	428	216	1007	2004	128
Vals	248	23	4	221	71	231	125	31	85	80	704	179	73	248	427	196	956	1827	89
Prévenchères	818	42	1	411	66	223	197	25	54	78	685	121	113	454	486	157	919	2016	109
Villefort	597	136	3	436	129	346	266	23	45	73	1086	181	133	575	741	141	1400	2857	97
Mâlons	840	60	6	330	78	282	183	22	79	17	731	126	90	396	543	118	947	2004	97
Genolhac	500	47	0	437	103	328	»	15	75	14	1228	»	93	484	»	104	»	»	»
Vialas	522	47	2	487	93	377	240	23	59	67	102	125	133	536	710	149	360	1755	91
Bessèges	180	17	11	220	87	211	117	31	58	60	760	98	78	248	415	149	936	1748	80
St-Ambroix	151	15	0	»	74	117	»	»	»	»	729	90	15	»	»	»	834	»	»
La Grande-Combe	494	45	7	193	98	237	159	29	74	22	847	126	18	245	494	125	991	1855	65
Collet-de-Dèze	285	45	2	405	82	134	175	40	64	112	964	114	91	452	391	216	169	2228	104
Barre	900	35	3	190	70	133	193	31	40	53	591	77	82	228	396	124	750	1498	87
St-Étienne-V.-F.	265	31	4	341	105	273	192	20	59	47	1330	80	105	376	570	126	1515	2587	103
St-André-de-Valb.	414	21	4	233	63	159	170	19	31	64	816	69	95	258	392	114	980	1744	84
Lasalle	250	77	0	343	108	251	163	18	73	68	751	74	114	420	522	159	939	2040	83
Anduze	»	12	3	»	68	138	86	20	59	38	615	79	64	»	292	117	758	»	»
St Jean-du-Gard	189	30	3	300	84	238	178	23	50	65	799	74	126	333	500	138	999	1970	61
Alais	140	19	3	103	78	174	115	30	32	22	562	95	42	125	367	84	699	1275	74
Vézenobres	»	10	6	82	72	163	91	27	50	17	344	75	36	98	326	94	455	973	76
Lédignan	150	18	1	58	68	138	95	40	»	23	382	71	33	77	301	»	486	»	»
Saint-Chaptes	72	6	5	60	52	112	110	14	54	18	352	92	26	71	274	86	470	901	64
Lédenon	95	»	9	57	44	99	40	27	70	14	270	93	»	»	183	111	»	»	»
Uzès	126	»	8	73	43	129	134	11	70	25	398	75	29	»	306	106	502	»	»
Lussan	305	5	3	48	52	153	89	18	28	8	239	71	28	56	294	54	338	742	51
Fons	100	10	0	61	61	119	82	11	32	22	406	126	25	71	262	65	557	955	49
Barjac	180	5	5	»	60	100	85	26	57	13	372	86	46	»	245	96	504	»	»
Pont-St-Esprit	59	»	»	17?	66	107	88	26	81	57	336	98	35	»	261	164	469	»	»
Roquemaure	25	7	4	56	41	»	»	»	81	25	328	60	29	67	»	»	417	»	»
Rochefort	56	5	0	41	35	82	43	17	58	»	300	64	34	46	160	»	398	»	»
Pont-d'Avignon	45	2	0	112	29	»	49	25	61	11	249	32	18	114	»	97	299	»	»
Remoulins	27	7	2	54	49	90	49	23	»	»	234	70	23	63	188	»	327	»	»
Aramon	201	18	2	32	35	64	36	7	»	»	266	51	37	52	135	»	354	»	»
Bassin du Rhône proprement dit, cours inférieur.																			
Valence (E. N.)	125	»	»	»	38	86	106	»	»	»	370	142	18	»	230	»	530	»	»
Livron	93	»	0	111	»	127	78	33	71	65	409	148	16	»	»	169	573	»	»
Montoison	144	3	0	76	24	74	89	»	»	»	»	»	»	79	187	»	»	»	»
Allex	300?	26	6	104	41	97	116	22	»	»	»	»	»	136	254	»	»	»	»
Grâne	201	»	»	»	»	136	113	28	84	32	»	»	»	»	»	144	»	»	»

Stations.	Altitude.	Janv.	Fév.	Mars.	Avril.	Mai.	Juin.	Juill.	Août.	Sept.	Oct.	Nov.	Déc.	1er trim.	2e trim.	3e trim.	4e trim.	Total de l'année.	Nombre de jours pluv.
Bassins du Rhône proprement dit, cours inférieur (suite).																			
Saoû	319	»	»	54	63	76	109	47	»	40	»	121	?	»	248	»	»	»	»
Crest	186	38	8	114	47	114	100	44	120	50	290	150	25	160	261	214	465	1100	103
Beaufort	417	57?	7	83	77	96	95	14	114	69	244	105	24	147	268	197	373	985	?
Romeyer	453	58	6	»	»	104	86	20	105	52	»	68	»	»	»	177	»	»	»
Die	410	20	15	87	80	90	78	4	86	21	208	75	39	122	248	111	322	803	80
Bénévise	970	38	7	106	109	149	79	25	105	60	210	100	50	151	337	190	360	1038	127
Châtillon	»	»	»	»	»	157	74	40	»	»	219	67	26	»	»	»	312	»	»
Menglon	»	»	»	»	»	129	51	19	93	»	207	72	29	»	»	»	308	»	»
Jansac	700	24	»	111	78	»	90	21	80	29	230	102	29	»	»	130	361	»	»
Beaurières	745	30	7	118	82	134	62	17	140	50	223	92	35	155	278	207	350	990	111
Rosans	683	25	3	39	50	116	41	21	80	32	189	76	43	67	207	133	308	715	63
Nyons	»	»	»	»	»	»	93	28	70	33	275	58	20	»	»	131	353	»	»
Valréas	202	12	9	69	48	78	105	24	67	57	286	86	22	90	231	148	394	863	77
Lapalud	47	12	6	93	66	75	87	24	78	51	326	64	28	111	228	153	418	910	73
Bollène	55	12	7	86	51	89	70	23	85	65	287	70	26	105	210	173	383	871	73
Orange	39	6	8	83	46	123	84	22	124	24	421	78	35	97	253	170	534	1054	70
Malaucène	342	17	3	66	66	162	86	15	95	13	164	51	17	86	314	123	232	755	81
Savoillans	533	27	5	173	50	146	79	23	68	29	251	108	29	205	275	120	388	988	86
Mt Ventoux (Obre)	1900	69	7	76	49	184	93	23	148	51	176	185	39	152	326	222	400	1100	102
Bedouin	309	28	6	44	38	106	78	8	68	20	124	32	12	78	222	96	168	564	65
Sault	788	24	6	108	29	105	61	19	34	13	218	68	18	138	195	66	304	703	75
Saint-Christol	858	59	4	113	22	121	162	9	36	39	184	190	36	176	305	84	410	975	73
Murs	537	34	3	53	31	136	72	10	5	6	257	54	5	90	239	21	316	666	42
Carpentras	101	12	7	37	45	81	122	11	81	16	181	34	18	56	248	108	233	645	73
Avignon (E. N.)	24	7	3	40	50	84	42	32	88	15	273	47	21	50	176	135	341	702	87
Avignon (C. M.)	24	7	3	39	50	82	42	24	88	15	273	46	21	49	174	127	340	690	85
Frigolet	102	7	4	36	34	82	58	20	92	14	290	75	20	47	174	126	385	732	76
Beaucaire	»	»	3	37	54	114	46	28	36	7	296	91	26	»	214	71	413	»	»
Saint-Remy	60	3	7	38	34	90	61	18	48	48	280	81	16	48	185	114	377	724	65
Les Baux	202	7	4	29	31	70	60	25	43	9	283	59	14	40	161	77	356	634	66
Mouriès	17	5	7	29	16	62	93	12	23	3	228	19	14	41	171	38	261	511	44
Farinon	41	6	7	29	26	68	111	22	21	13	195	75	19	42	205	56	289	592	54
Viguier	10	4	6	34	24	85	63	21	49	12	255	82	26	44	172	82	363	661	68
Arles	15	3	7	39	27	128	78	41	29	16	230	103	35	49	233	86	368	736	77
Saint-Martin-de-C.	20	5	6	28	25	75	97	24	22	14	214	80	25	39	197	60	319	615	61
Létourneau	4	»	4	13	11	37	48	22	5	4	102	84	15	»	96	31	201	»	»
Saintes-Maries	3	3	4	29	53	60	55	28	26	8	174	157	39	36	168	62	370	636	62
RÉGION DE NICE.																			
Petits bassins entre le Rhône et les Alpes.																			
Les Taillades	264	16	10	47	15	118	56	9	24	11	178	32	21	73	189	44	231	537	55
Bonneval	141	18	10	49	22	119	49	14	28	14	172	33	19	77	190	56	224	547	67
Pélissanne	84	12	3	44	26	96	52	11	19	10	212	31	16	59	174	40	259	532	70
Salon	74	15	3	48	15	73	68	11	8	4	208	27	19	66	156	23	254	499	49
Cornillon	110	11	7	34	22	61	63	6	25	7	177	50	12	52	146	38	239	475	56
Saint-Chamas	4	6	6	31	29	63	57	18	20	7	169	46	13	43	149	45	228	465	51
Berre	0	1	12	26	25	84	52	11	13	6	251	27	11	40	161	30	289	520	58
Port-de-Bouc	2	»	»	18	38	59	55	18	16	6	140	26	11	»	152	40	177	»	»

Stations.	Altitude.	Janv.	Fév.	Mars.	Avril.	Mai.	Juin.	Juill.	Août.	Sept.	Oct.	Nov.	Déc.	1er trim.	2e trim.	3e trim.	4e trim.	Total de l'année.	Nombre de jours pluv
Petits bassins entre le Rhône et les Alpes (suite).																			
Giraud	0	5	7	18	26	53	49	21	12	11	90	132	29	30	128	44	251	453	64
Faraman	6	»	»	»	17	84	»	17	15	2	31	»	»	»	»	34	»	»	»
Marignane	13	»	»	32	»	9	28	9	7	6	207	»	»	»	»	»	»	»	»
Les Pennes	200	15	2	22	20	74	27	7	17	21	229	22	10	39	121	45	261	466	56
Septèmes	208	»	»	»	»	»	»	0	64	65	166	»	»	»	»	129	»	»	»
Bouc	259	44	7	59	27	40	8	10	15	12	130	21	11	110	75	37	162	384	46
Valabre	170	14	9	48	29	71	26	16	12	37	222	28	18	71	126	65	268	530	64
Aix (E. N.)	217	14	8	49	25	103	33	13	36	29	220	20	14	71	161	78	254	564	73
Aix (Hôpital)	205	12	5	48	30	102	35	12	17	22	248	21	16	65	167	51	285	568	»
Réaltort	164	24	10	41	33	83	36	16	26	21	315	21	9	75	152	63	345	635	60
Saint-Antonin	422	50	»	79	15	59	28	4	29	18	231	45	11	»	102	51	287	»	36
Le Grand-Sambuc	615	16	6	115	29	73	25	8	16	16	204	48	26	137	127	40	278	582	61
Pourcieux	351	2	4	114	22	88	21	14	6	23	304	65	13	120	131	43	382	676	63
Trets	243	30	0	62	23	87	14	10	22	21	253	37	19	92	124	53	309	578	41
Gréasque	322	34	6	71	25	65	18	10	20	23	223	51	25	111	108	53	299	571	66
Aubagne	127	38	2	44	28	65	17	8	1	17	251	36	29	84	110	26	316	536	48
Marseille (Obs.)	75	25	4	28	27	45	31	19	13	15	211	27	12	57	103	47	250	457	61
Cap Croisette	?	66	0	41	72	147	54	44	40	?	164	97	47	107	273	?	308	?	44
Phare de Planier	4	3	2	13	20	56	13	10	5	10	122	26	12	18	89	25	160	292	46
Planier	7	3	2	13	20	56	13	15	0	10	122	25	12	18	89	25	159	291	48
La Ciotat	2	19	2	38	19	35	15	0	4	7	159	23	31	59	69	11	213	352	42
Cap Sicié (sémaph.)	320	34	0	44	29	35	10	?	5	4	137	46	44	78	74	?	227	»	»
Toulon (Obs^re)	23	51	2	72	38	85	23	6	4	23	187	82	56	125	146	33	325	629	93
La Garde	36	60	1	59	30	95	24	5	6	27	239	93	46	120	149	38	378	685	72
Hyères	40	32	2	67	41	45	15	7	0	10	202	72	37	101	101	17	311	530	78
Porquerolles (ph.)	64	23	2	25	25	25	»	8	0	0	93	59	35	50	»	8	187	»	»
Draguignan (E. N.)	178	9?	9	164	16	120	77	16	3	15	290	99	36	182	213	34	425	854	72
Grasse (M. Roux)	333	4	0	24	28	74	82	18	7	2	135	»	47	28	184	27	»	»	»
Cannes (P. C.)	5	11	20	131	19	64	16	17	»	18	168	148	57	162	99	»	373	»	»
La Garoupe (ph.)	81	5	23	154	19	45	15	7	»	13	248	164	71	182	79	»	483	»	»
Nice (E. N.)	18	»	24	197	22	68	18	11	3	20	181	152	»	»	108	34	»	»	»
Nice (Obs^re)	340	4	24	199	26	53	26	16	3	0	209	141	70	227	105	19	420	771	86
Villefranche (ph.)	63	1	30	165	8	31	7	2	»	23	208	126	91	196	46	»	425	»	»
CORSE.																			
Ajaccio (E. N.)	16	92	20	59	19	49	0	0	33	22	50	103	»	171	68	55	»	»	»
La Giraglia (phare)	79	89	23	31	15	53	26	11	0	20	73	27	34	143	94	31	134	402	47
Bastia	14	93	38	51	83	62	33	11	20	14	184	41	95	182	178	45	320	725	75
Ile Sanguinaire	?	38	14	36	51	46	4	1	33	13	68	92	26	88	101	47	186	422	69
Pertusato (phare)	85	69	63	41	52	70	23	5	4	10	71	33	61	173	145	19	165	502	73

FIN.

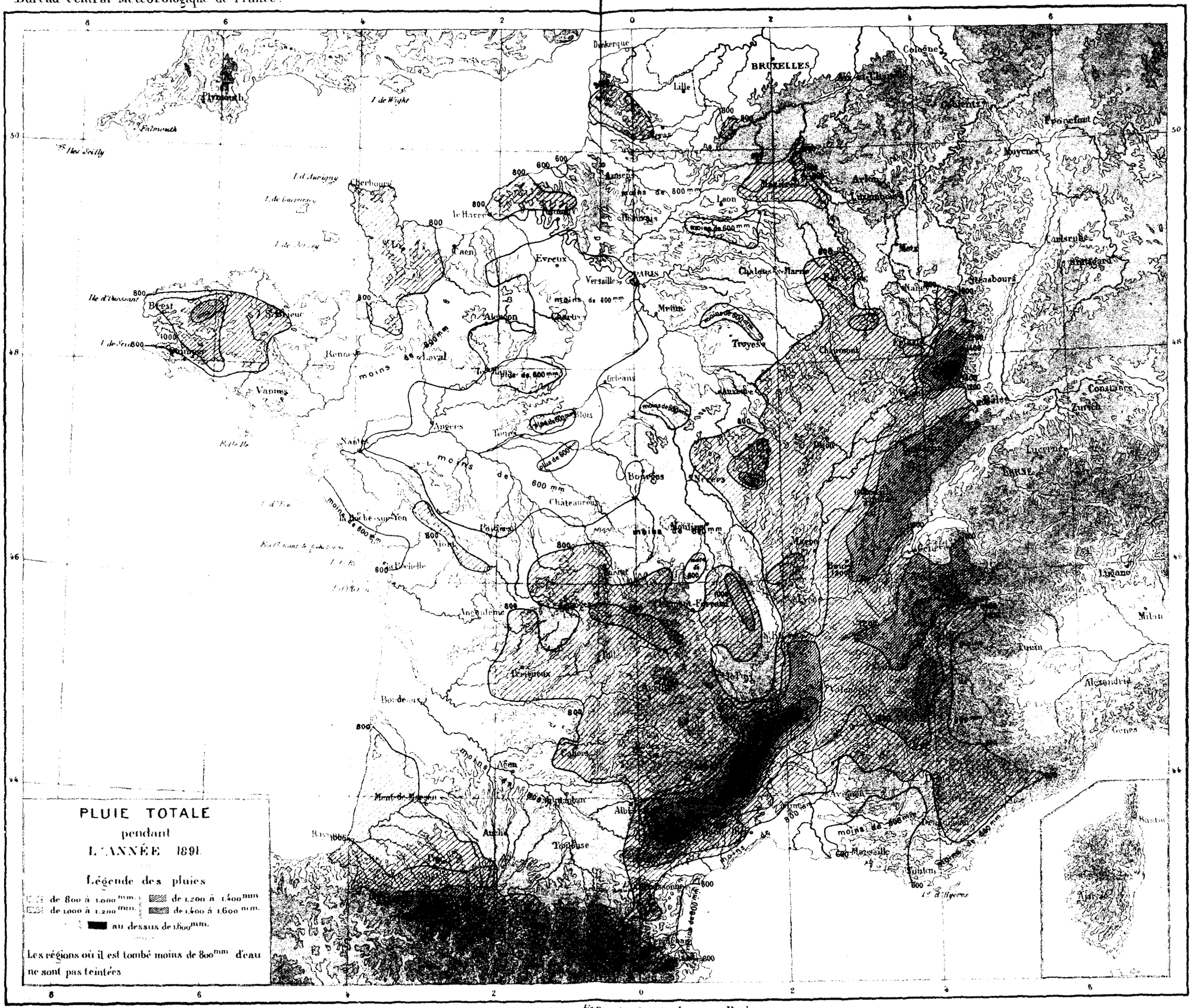

Gravé par Erhard Frres, 35 bis Rue Denfert-Rochereau. Paris.

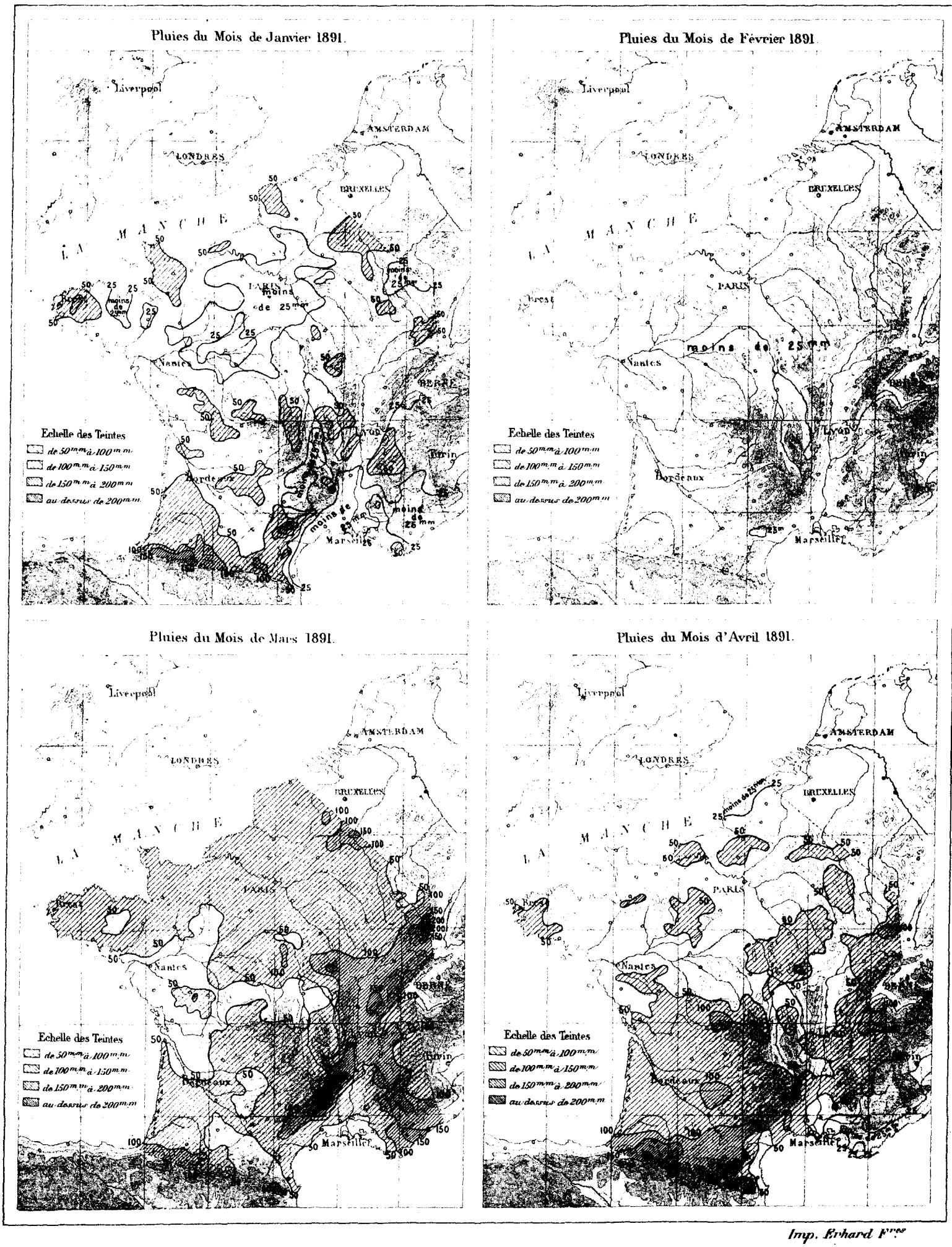

Imp. Erhard Frres

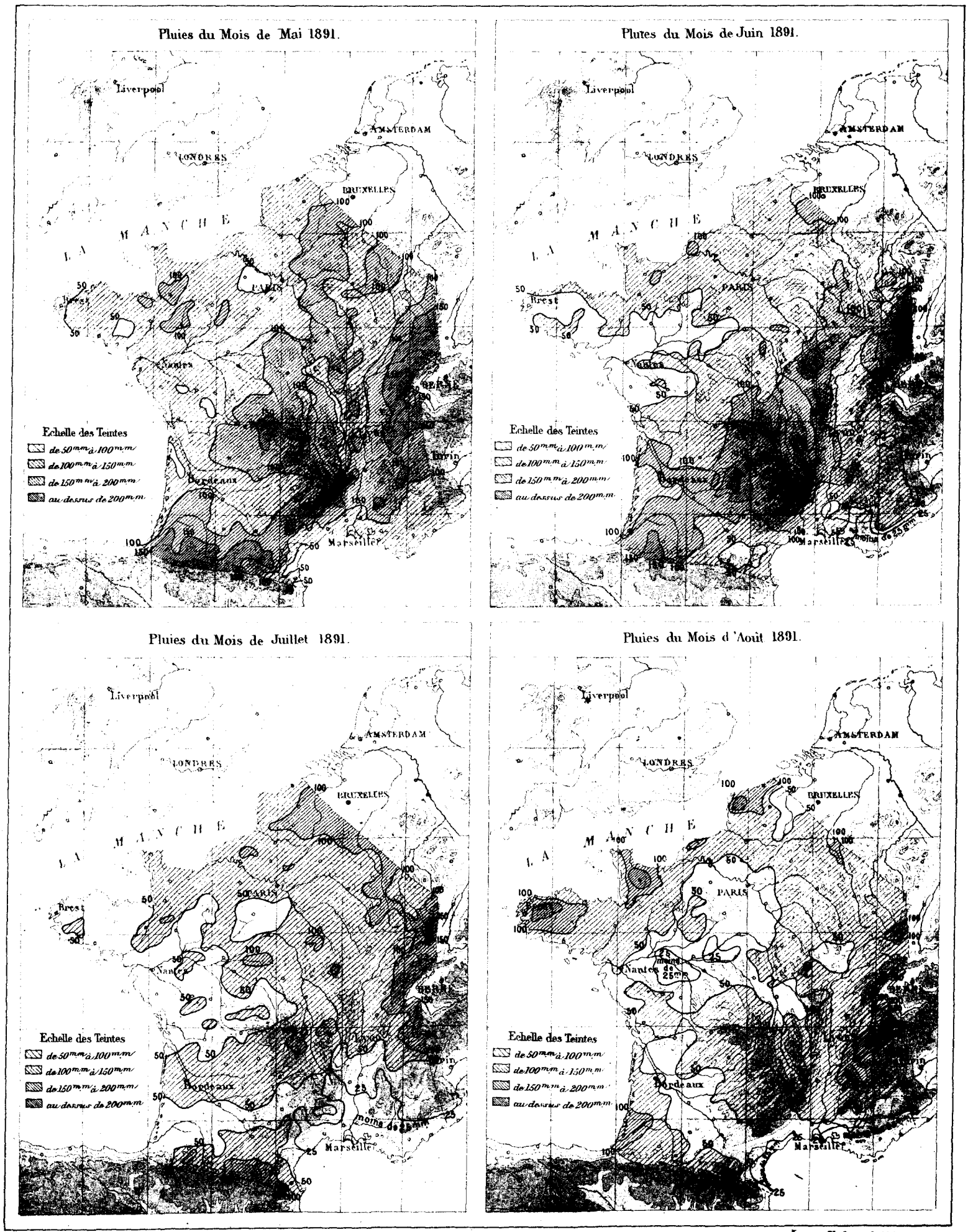

Imp. Erhard Frères

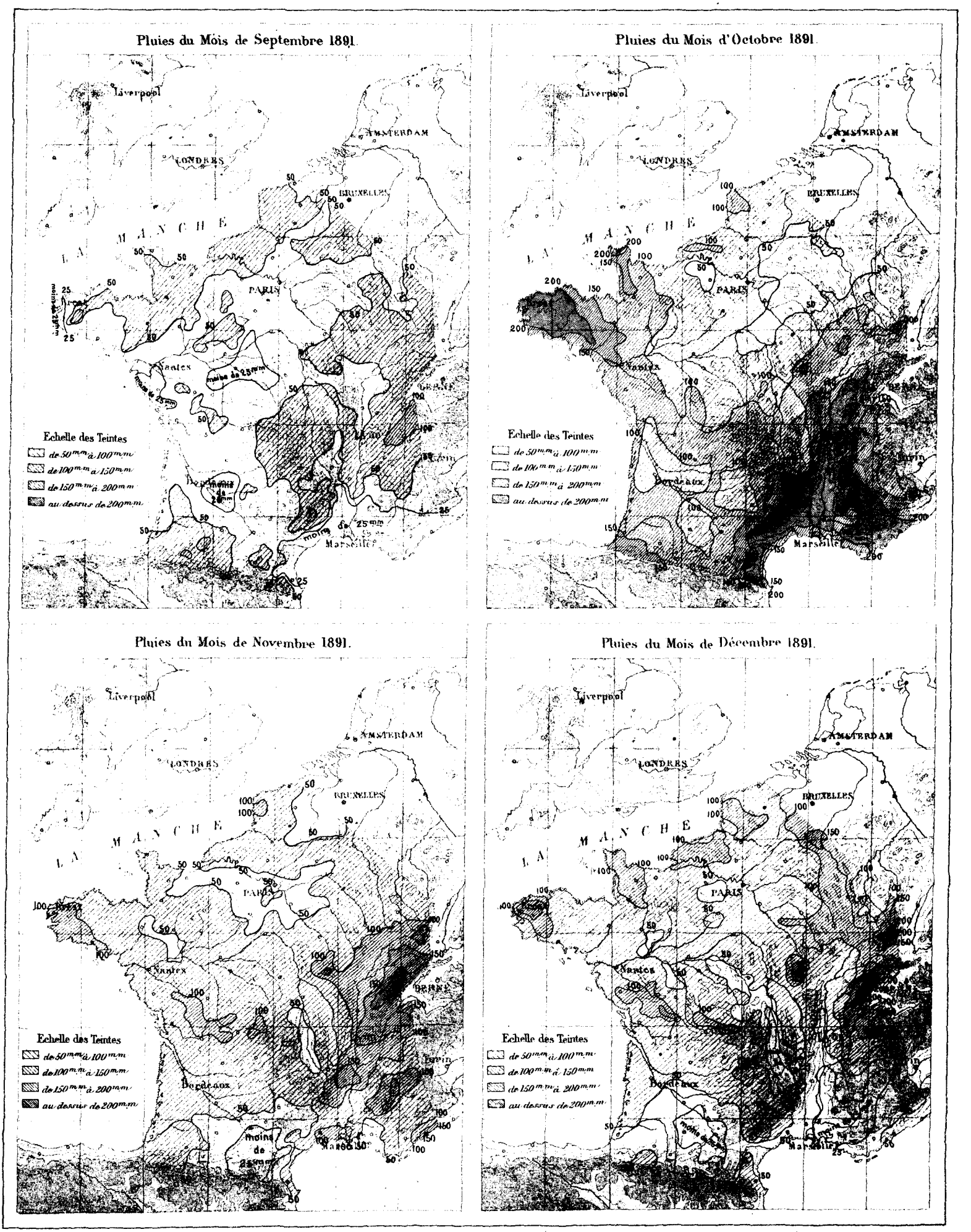

Imp. Erhard Frères

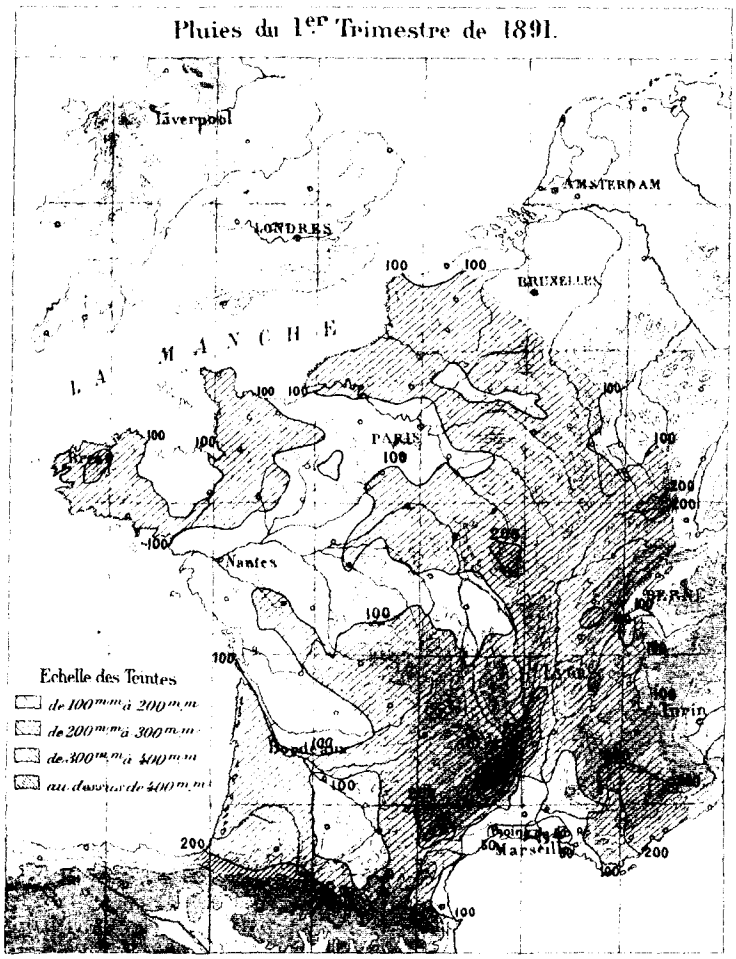

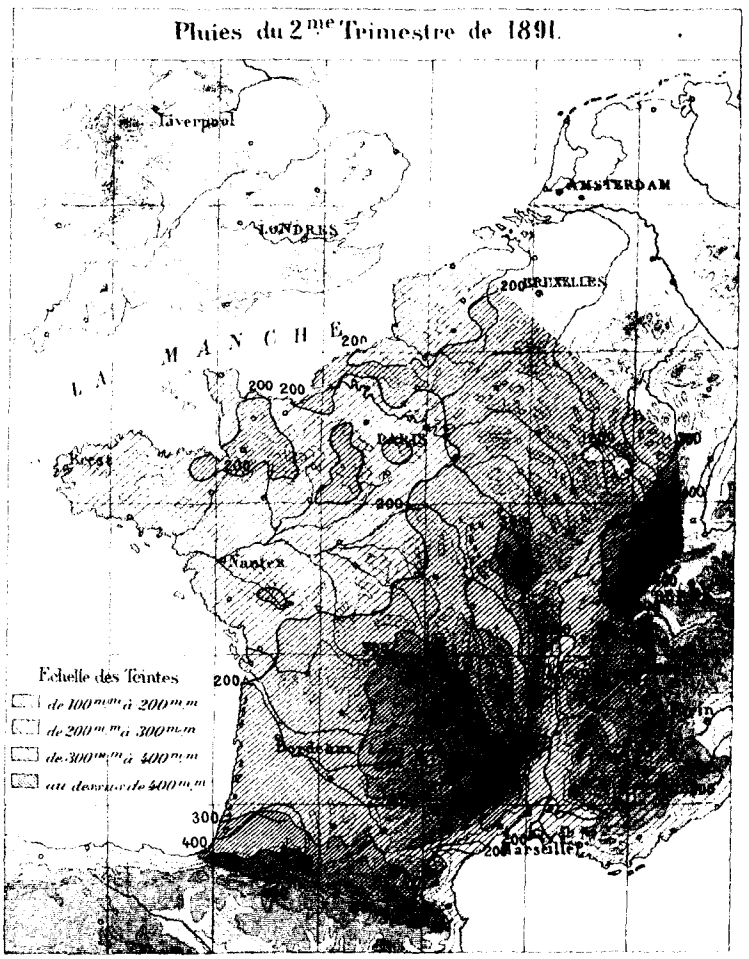

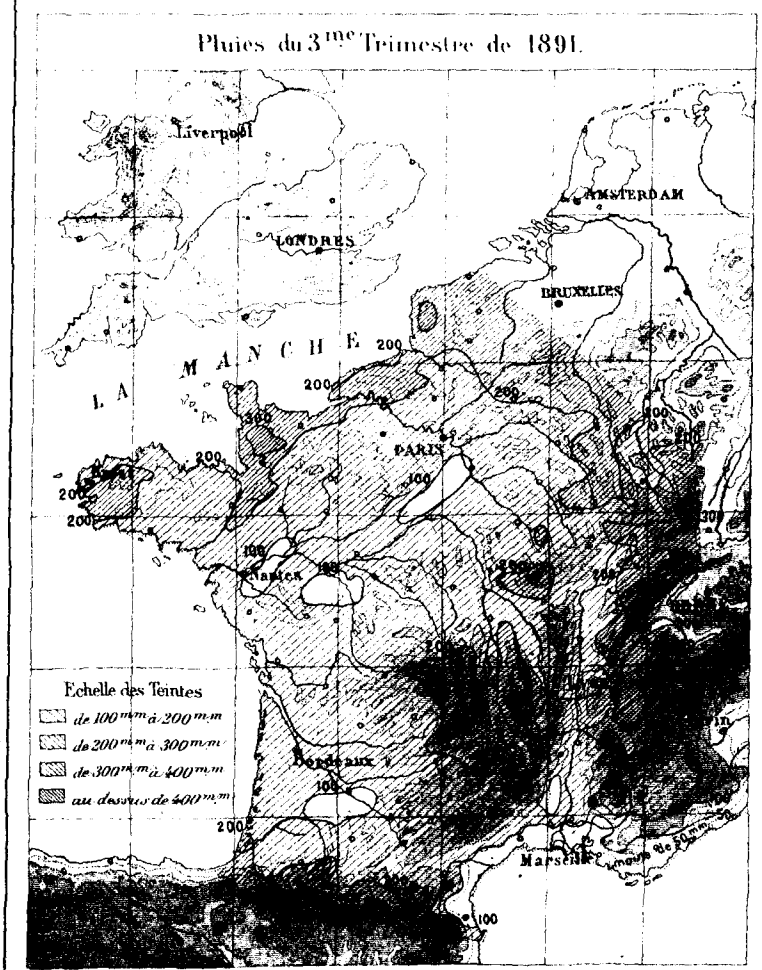

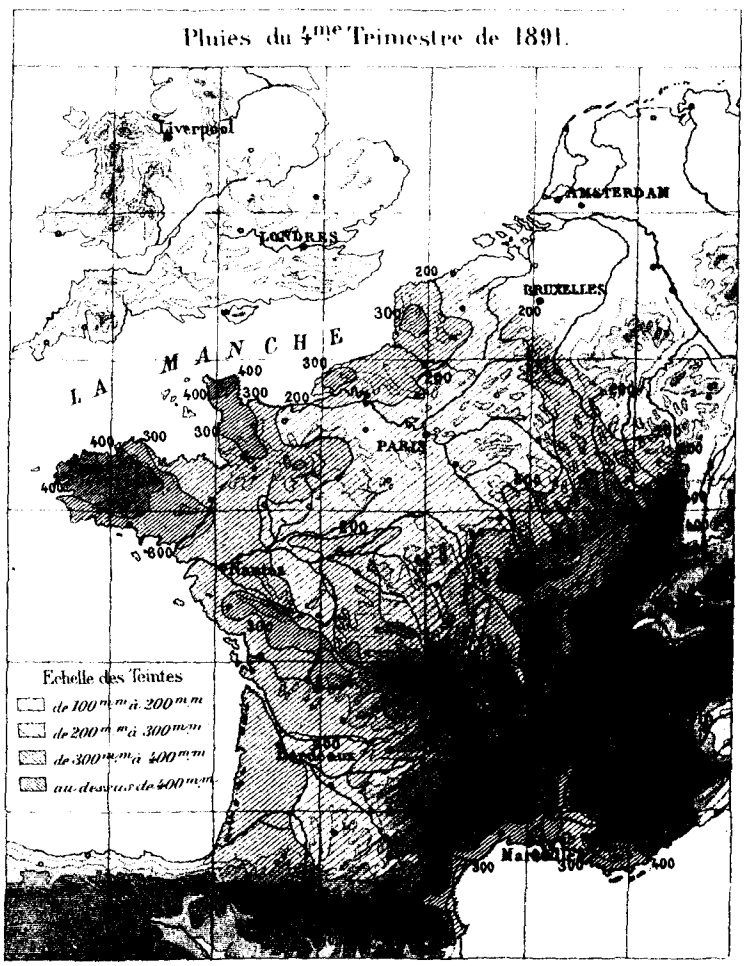

Imp. Erhard Frères

TABLE DES MATIÈRES.

	Pages.
SUR LE RÉGIME DES PLUIES EN FRANCE PENDANT L'ANNÉE 1891	(1)
TABLEAUX D'OBSERVATIONS :	
Janvier	1
Février	23
Mars	45
Avril	67
Mai	89
Juin	111
Juillet	133
Août	155
Septembre	177
Octobre	199
Novembre	221
Décembre	243
RÉSUMÉ. — Total de chaque mois, de chaque trimestre, et total de l'année	265

	Planches
PLANCHES. — Carte de la pluie tombée pendant l'année 1891	I
» chaque mois	II à IV
» chaque trimestre	V

ERRATA.

Page 54.	— Auzances, le 3 mars	.	*au lieu de*	2
» »	— » le 5 mars	2	»	.
» 79.	— Champtoceaux, le 28 avril	3	»	.
» »	— » le 29 avril	.	»	3
» 113.	— Cempuis, le 29 juin	18	»	12
» 132.	— Die, le 12 juin	.	»	0
» »	— » le 15 juin	0	»	9
» 177.	— Charmes, le 28 septembre	.	»	2
» 220.	— Beaucaire, le 11 octobre	16	»	19
» 234.	— Aigre, le 19 novembre	0	»	10

Page 268.	— Laventie, 3e trimestre	206	*au lieu de*	200
» 269.	— Haut-Folin, nombre des jours pluvieux	?	»	58
» 278.	— Plouay, nombre des jours pluvieux	?	»	79
» 285.	— Gizeux, avril	42	»	48
» »	— » mai	48	»	43
» 297.	— Vesoul (E. N.), mai	?	»	50
» »	— » 2e trimestre	?	»	222
» 302.	— Lasalle, nombre de jours pluvieux	88	»	83

1883 2 Paris. — Imprimerie GAUTHIER-VILLARS ET FILS, quai des Grands-Augustins, 55.