MINISTÈRE DE L'INSTRUCTION PUBLIQUE.

ANNALES

DU

BUREAU CENTRAL MÉTÉOROLOGIQUE

DE FRANCE,

PUBLIÉES

PAR E. MASCART,

DIRECTEUR DU BUREAU CENTRAL MÉTÉOROLOGIQUE.

ANNÉE 1892.

III.

PLUIES EN FRANCE.

OBSERVATIONS PUBLIÉES

AVEC LA COOPÉRATION DU MINISTÈRE DES TRAVAUX PUBLICS.

QC
989
.F8
A56
année
1892
pt. 3

PARIS,

GAUTHIER-VILLARS ET FILS, IMPRIMEURS-LIBRAIRES,

Quai des Grands-Augustins, 55.

1894

N.O.A.A.
U.S. Dept. of Commerce

National Oceanic and Atmospheric Administration

Environmental Data Rescue Program

ERRATA NOTICE

One or more conditions of the original document may affect the quality of the image, such as:

Discolored pages
Faded or light ink
Binding intrudes into the text

This document has been imaged through the NOAA Environmental Data Rescue Program. To view the original document, please contact the NOAA Central Library in Silver Spring, MD at (301) 713-2607 x124 or www.reference@nodc.noaa.gov.

Information Manufacturing Corporation
Imaging Subcontractor
Rocket Center, West Virginia
September 14, 1999

29

U. S. Weather Bureau.

Library.

INSTRUCTIONS TO BINDER.

Lettering on { ~~Sides~~ Back:

Annales
Du
Bureau Central
Météorologique

1891
Pluies en France

Library
Weather Bureau

Style of binding:

Color of binding: See Sample

Number of volumes: 9

Sample: Vol. III 1891

9

3226

ANNALES

DU

BUREAU CENTRAL MÉTÉOROLOGIQUE

DE FRANCE.

PLUIES EN FRANCE.

ΑΕΙ Ο ΘΕΟΣ ΓΕΩΜΕΤΡΕΙ

SUR LE

RÉGIME DES PLUIES EN FRANCE

PENDANT L'ANNÉE 1892.

Introduction.

Les observations de pluies recueillies en France pendant l'année 1892 sont publiées d'après la méthode adoptée pour les années précédentes. La France a été divisée en quatre grandes régions naturelles, correspondant aux quatre versants de la mer du Nord, de la Manche, de l'Océan et de la Méditerranée; les versants ont été subdivisés en bassins principaux et chaque bassin principal en bassins secondaires.

Le nombre des stations pluviométriques est actuellement de 1861. Il s'est accru de 52 depuis l'année dernière et dépasse de 21 le nombre le plus élevé qui ait été atteint jusque-là, 1840 en 1890.

Le Tableau suivant, dressé d'après le Résumé qui termine le Volume, indique la distribution de ces stations dans les divers bassins.

NOMBRE DE STATIONS PAR BASSINS EN 1892.

Versant de la mer du Nord.

	Stations.
Bassins du Rhin, de la Meurthe et de la Moselle	69
Bassins de la Meuse, de la Chiers et de la Sambre	50
Bassins de l'Escaut, de la Lys, de l'Yser et de l'Aâ	38

Versant de la Manche.

Bassins de la Canche, de la Somme, de la Béthune, etc	54
Bassin de la Seine :	
Bassin de l'Yonne	61
» de la Seine supérieure	47
» de la Seine, entre Montereau et le confluent de l'Oise	43
» de la Marne	47
A reporter	409

	Stations.
Report	409
Bassin de l'Aisne	32
» de l'Oise	32
» du Loing	15
» de l'Eure	21
» de la Seine inférieure, au-dessous du confluent de l'Oise	34
Bassins entre la Seine et la pointe de Bretagne :	
Bassins de la Touque, de la Dive, de l'Orne, de la Vire et de la Douve	36
Bassins entre le cap de la Hague et la pointe de Bretagne	35
Versant de l'Océan.	
Petits bassins du sud de la Bretagne	33
Bassin de la Vilaine	40
Bassin de la Loire :	
Bassin de la Loire supérieure	43
» de l'Allier	41
» du Cher	47
» de l'Indre	19
» de la Creuse	23
» de la Vienne	32
» de la Loire, du Bec-d'Allier à Angers	46
» du Loir	30
» de la Sarthe	39
» de la Mayenne	26
» de la Loire inférieure (rive droite)	12
» de la Loire inférieure (rive gauche); bassin de la Sèvre nantaise	39
Bassins entre la Loire et la Gironde :	
Bassins de la Vie, du Lay et de la Sèvre niortaise	46
Bassin de la Charente	26
Bassin de la Gironde :	
Bassin de la Dordogne	34
» du Lot	36
Bassins du Tarn et de l'Aveyron	38
Bassin de la Garonne, cours supérieur, et affluents des Pyrénées	19
» de la Garonne au-dessous de Toulouse, bassins du Gers et de la Baïse, bassin de la Gironde	42
Bassins entre la Gironde et les Pyrénées :	
Petits bassins entre la Gironde et l'Adour	17
Bassin de l'Adour	34
Versant de la Méditerranée.	
Bassins entre les Pyrénées et le Rhône :	
Bassins du Tech, de la Tet et de l'Agly	40
Bassin de la Sègre	3
» de l'Aude	34
Bassins de l'Orb, de l'Hérault, du Lez et du Vidourle	34
Bassin du Rhône :	
Bassin de la Saône supérieure	74
» de la Saône inférieure, au-dessous du confluent du Doubs	19
» du Doubs	25
A reporter	1605

	Stations.
Report	1605
Bassin du Rhône proprement dit, cours moyen	47
» de l'Isère	42
» de la Durance	32
Bassins de l'Ardèche, de la Cèze et du Gard; petits bassins de la rive droite du Rhône.	34
Bassin du Rhône proprement dit, cours inférieur (rive gauche)	51
Région de Nice :	
Petits bassins entre le Rhône et les Alpes	45
Corse	5
Total	1861

La comparaison entre le Tableau qui précède et le Tableau correspondant pour 1891 montre un accroissement sensible du nombre des stations :

1° Dans les bassins de l'Yonne et de la Seine supérieure où plusieurs postes nouveaux ont été créés par la Commission météorologique de l'Aube. Grâce au zèle de son président, M. Laigneau, cette Commission a constamment accru depuis deux ans le nombre de ses stations qui est aujourd'hui voisin de 40, et dont les relevés nous parviennent chaque mois avec la plus grande régularité. Nous sommes heureux de pouvoir adresser ici à M. Laigneau tous nos remerciments.

2° Dans le bassin de la Seine (cours moyen), de la Marne et du Loing. Là nous avons gagné près de 20 stations dues à l'activité des Commissions météorologiques de l'Oise et de Seine-et-Oise, et à M. l'Ingénieur en chef des Ponts et Chaussées à Orléans.

3° Dans les Pyrénées-Orientales et l'Aude, M. le Dr Fines, à Perpignan, et M. Rousseau, Conservateur des forêts à Carcassonne, centralisent les observations de postes nombreux et très bien répartis à la surface des départements.

4° Dans les bassins du Doubs et du Rhône moyen, où figurent pour la première fois les stations créées par la Commission nouvelle du Jura. Cette Commission, fort active et très bien organisée, a comblé une des plus importantes lacunes de notre réseau pluviométrique; elle nous a donné plus de 20 stations dans une région où, depuis l'origine de cette publication, nous n'avions jamais eu que les observations d'Arbois et de Lons-le-Saunier.

Ces postes nouveaux du Jura rendent moins sensibles les pertes que nous avons faites cette année dans les départements de la Haute-Savoie et du Rhône, pertes qui, nous l'espérons, seront réparées l'année prochaine.

5° Dans le département de l'Isère, la Commission, jusqu'alors assez peu active, a, grâce à son Président actuel, M. Janet, porté de 5 à 14 le nombre de ses stations. C'est un gain particulièrement précieux pour nous dans une région aussi accidentée.

6° Dans le département de la Drôme où l'infatigable dévouement de M. Favier

nous vaut chaque année des stations nouvelles. L'important réseau que nous devons à sa persévérante initiative, limité d'abord à l'arrondissement de Die, s'étend aujourd'hui, grâce au concours de M. l'Inspecteur d'Académie et de MM. les Inspecteurs primaires, dans les autres arrondissements. Nous lui renouvelons, une fois encore, nos très vifs remerciments.

Les lacunes signalées dans les Volumes précédents pour les départements des Alpes-Maritimes, de l'Ardèche, du Cantal, de la Corrèze, des Côtes-du-Nord, de la Dordogne, du Finistère, de l'Indre, de Lot-et-Garonne, de la Haute-Loire, de Seine et-Marne, de Saône-et-Loire, du Var et de la Vienne subsistent encore cette année. Elles seront comblées en 1893 dans le Cantal et la Vienne où des Commissions nouvelles ont créé des postes nombreux. Dans le Lot-et-Garonne, les observations centralisées par M. Vivier et faites dans l'arrondissement de Villeneuve atténuent en partie le vide regrettable de cette région. Dans les autres départements, nous remercions les observateurs dévoués qui, en l'absence de toute Commission, veulent bien nous adresser directement leurs relevés mensuels.

Ce sont MM. Roux à Grasse, Maisonneuve à Vernoux (Ardèche), Marty à Roscoff, Rouet à la Châtre, Biez à la Ferté-sous-Jouarre, Rouget à La Garde (Var), Courtois à Damazan, Le Brièro à Port-Launay (Finistère).

MM. Bergez à Beauvais, U. Martin à Beaurières, Pugnet à Livron, A. Cheux à Angers, Lambert à Lisieux, nous transmettent également, avec la plus grande régularité et depuis longtemps déjà, d'excellentes observations.

Le Résumé qui termine le Volume contient, comme les années précédentes, les relevés mensuels pour toutes les stations dont les observations sont parvenues au Bureau central météorologique, directement ou par l'intermédiaire du service hydrométrique du bassin de la Seine. On a maintenu, cette année encore, les totaux trimestriels, bien que les nombres qu'ils fournissent n'aient pas une signification bien nette au point de vue climatologique; le total annuel figure dans l'avant-dernière colonne du Tableau. La dernière colonne se rapporte au nombre des jours de pluie constaté dans chacune des stations qui ont fourni des observations régulières; ces nombres ne sont donnés qu'à titre de renseignement; pour un grand nombre de stations ils sont évidemment trop faibles.

Dans l'impossibilité matérielle de publier le détail de toutes les observations, on s'est borné à donner *in extenso* les relevés journaliers d'environ 900 stations convenablement choisies d'après leur situation topographique et en tenant compte de la qualité et de la régularité des observations. Dans les pays montagneux, le nombre des stations maintenu au détail est comparativement plus

grand que dans les plaines et la réduction n'a pas porté sur les régions où les pluviomètres sont encore clairsemés.

Les observations des Écoles normales primaires qui, dans les conditions où elles sont faites, devraient donner, pour ainsi dire, un cadre à cette partie de la publication, ne s'y trouvent qu'en assez petit nombre; ces observations sont trop souvent défectueuses. Elles ont dû être entièrement supprimées pour quelques Écoles qui ne figurent pas dans le Résumé.

Les hauteurs de pluie sont exprimées en nombres ronds de millimètres et le total mensuel est, dans chaque cas, non pas celui des nombres inscrits aux différentes dates dans les Tableaux, mais la somme exacte des pluies partielles consignées par les observateurs. Les hauteurs inférieures à $0^{mm},5$ sont notées par un zéro; un point indique qu'il n'est pas tombé d'eau. Ajoutons que les observations sont faites à 8^h ou à 9^h du matin, quelquefois à midi, et que le nombre inscrit à une date donnée représente généralement la pluie tombée depuis la veille.

Dans le Résumé, l'altitude des stations est inscrite à la première colonne; lorsque cette indication n'a pas été fournie par l'observateur, nous donnons, à titre de renseignement, les cotes de la Carte de l'État-Major. Ces cotes, qui représentent l'altitude de la localité et non celle du point où se trouve le pluviomètre, comportent nécessairement quelque incertitude; pour les distinguer, on les a fait suivre d'un astérisque.

Construction des Cartes. — Les Tableaux d'observations sont suivis de 5 Planches comprenant 17 Cartes, savoir : la Carte de la pluie totale tombée pendant l'année, 12 Cartes mensuelles et 4 Cartes trimestrielles.

Les courbes qui limitent les hachures (celles-ci sont d'autant plus serrées que la quantité d'eau tombée est plus grande) passent approximativement par les points où la hauteur de pluie est la même. Elles sont tracées de 50^{mm} en 50^{mm} sur les Cartes mensuelles, de 100^{mm} en 100^{mm} sur les Cartes trimestrielles et de 200^{mm} en 200^{mm} (à partir de 600^{mm}) sur la Carte des totaux annuels.

Toutes les fois qu'il a été possible de le faire, on a tracé sur les Cartes mensuelles la courbe de 25^{mm}, et sur les Cartes trimestrielles la courbe de 50^{mm}. Ces courbes sont souvent intéressantes et leur dessin met mieux en relief les régions ou la quantité d'eau tombée est minima.

Classification des stations. — On a conservé dans le présent Volume la classification adoptée l'année dernière et qui n'est qu'une modification légère de l'ordre adopté dans les Volumes antérieurs.

Pour chaque bassin, on remonte, comme précédemment, de la source à l'em-

Deuxième trimestre de 1892.

Avril. — Ce mois est remarquablement sec. Pendant les douze premiers jours, il présente tous les caractères d'un mois d'été; la chaleur est continue et le thermomètre s'élève jusqu'à 24°,5 à Saint-Maur, le 3, le 4 et le 5; la température moyenne dépasse la normale de 7°. Les vents dominants sont d'entre Nord et Est.

Le 13, sous l'influence d'une dépression venue de l'Espagne, la situation change complètement. Un froid très vif succède au régime d'été des jours précédents; il est accompagné de pluies et de neiges, et des gelées désastreuses compromettent la récolte des arbres fruitiers et causent dans les vignobles de véritables désastres.

Une période de pluie, très faible dans toute la région située au-dessus du cours moyen de la Loire, de l'Océan à la frontière d'Alsace, commence avec le nouveau régime des vents d'Ouest. Elle est notable dans la région des Pyrénées, sur le Plateau central, le Jura, dans les Cévennes et jusque sur le littoral de la Méditerranée.

La pluie cesse le 20. Aux vents d'Ouest succèdent des vents du Nord qui n'amènent pas de changement notable dans la température; celle-ci reste très basse jusqu'à la fin du mois. Un second groupe de pluies généralement faibles commence le 27 et se prolonge jusqu'au 30.

La répartition générale des pluies pendant le mois d'avril est figurée *Pl. II, fig.* 4. Elle offre une analogie frappante avec celle du même mois de 1888, mais la quantité d'eau reçue en 1892 est à peine le tiers de la pluie de 1888. Le total mensuel n'atteint 100^{mm} que sur une surface très peu étendue du versant des Pyrénées et en quelques points des Cévennes et du Jura.

Quant au nombre des jours de pluie, il est de dix, en moyenne, pour l'ensemble de la France. Il est inférieur à cinq pour des régions étendues du littoral de l'Océan et de celui de la Méditerranée.

Mai. — Le mois d'avril en 1891 avait présenté, bien qu'à un degré moindre, le même caractère de sécheresse que celui de 1892, mais il avait été suivi d'un mois de mai pluvieux qui ramenait à la moyenne le total des pluies du printemps toujours humide dans nos régions tempérées.

Cette compensation manque totalement pour l'année 1892. Le mois de mai en est beaucoup plus sec encore que celui d'avril, et la faible quantité d'eau tombée pendant les trois mois du printemps de cette année constitue un fait météorologique exceptionnel dont le retentissement s'est fait lourdement sentir dans les pays d'élevage, comme la Normandie.

Après les désastres causés par les gelées tardives du mois d'avril, la disette de fourrages, les bestiaux tombés à vil prix, complètent un assez sombre tableau dont il convient d'évoquer le souvenir en même temps que celui des journées ensoleillées du printemps de 1892.

Les pluies de ce mois forment deux groupes. Le premier, du 1er au 6, est assez fourni dans les Vosges et dans la région du Plateau central, mais il ne donne de totaux un peu élevés que sur le versant des Alpes, dans la région des Cévennes et sur la partie Est du littoral méditerranéen où des pluies assez fortes tombent notamment le 3 et le 4. Le second groupe, du 25 au 30, est surtout net en Bretagne et dans les Cévennes. Cette dernière région est la seule où le total mensuel dépasse 100^{mm}.

La Carte (*Pl. III, fig.* 1) montre que, sur la moitié de la surface de la France, il est tombé moins de 25^{mm} d'eau et que les régions où la pluie est supérieure à 50^{mm} forment à peine la sixième partie de cette surface. Quant au nombre des jours pluvieux, il est très fréquemment inférieur à 5, sur le versant de la Manche, notamment dans le bassin de la Seine inférieure, et il atteint rarement 10 sur les points les plus mouillés.

A Paris, au Bureau Central météorologique, on a recueilli, du 1er avril au 31 mai, 21^{mm} d'eau (dont 6^{mm} seulement pour le mois de mai) répartis sur 17 jours.

Juin. — Le mois de juin est encore relativement sec. Sauf dans l'Est (région des Vosges et bassins de la Saône, du Doubs et de l'Isère) où la pluie est assez fréquente, le nombre des jours pluvieux est généralement inférieur à 10. Le groupe le plus important se trouve au milieu du mois, du 12 au 16; il s'étend à peu près à toute la France. Il est cependant nul en Bretagne et très faible sur le littoral de la Manche et celui de la Méditerranée. Une autre période pluvieuse, surtout sensible dans l'Est et qui épargne presque complètement le Midi, est encore à signaler du 21 au 24.

Les derniers jours, du 25 au 30, sont généralement très secs et la température, inférieure à la normale pendant la période précédente, redevient très élevée.

La hauteur totale de l'eau recueillie pendant ce mois dépasse rarement 100^{mm} et cela dans les seules régions montagneuses. Elle est en général inférieure à 50^{mm} sur les versants de la Manche, de l'Océan et de la Méditerranée et reste comprise entre 50^{mm} et 100^{mm} dans les pays de l'Est et du Centre.

Les pluies du deuxième trimestre sont résumées *Pl. V, fig.* 2. La faible pluviosité de cette période est sans analogue dans les années précédentes et la Carte qui la met si nettement en relief mérite de fixer l'attention.

Troisième trimestre de 1892.

Juillet. — Le mois de juillet est pluvieux, du moins si l'on ne considère que la quantité d'eau tombée, car le nombre des jours de pluies atteint rarement 15.

Les totaux relativement élevés de ce mois sont dus à un groupe de pluies abondantes qui commence le 12 et se prolonge jusqu'au 20 en s'étendant à toute la France. Il est faible sur le littoral de la Méditerranée ; mais dans l'Est et le Centre, et notamment dans le bassin du Rhône, la pluie est torrentielle. La Drôme est particulièrement éprouvée (280^{mm} à Saoü, 144^{mm} à Die, 177^{mm} à Châtillon dans les journées du 16 et du 17). Des crues soudaines et désastreuses se produisent qui causent dans ce département des dégâts considérables.

La Carte relative au mois de juillet (*Pl. III, fig.* 3) montre que presque partout la hauteur de pluie est supérieure à 50^{mm}. Elle dépasse 100^{mm} dans l'Est (régions des Vosges, du Jura, des Alpes, de Savoie) sur le Plateau central, et 200^{mm} sur les points les plus élevés de ces régions. Sur le littoral de la Méditerranée, de Montpellier à Nice, la pluie est inférieure à 25^{mm}.

Août. — Ce mois est encore très peu mouillé. Les régions du Nord-Est, le littoral de la Manche et celui de l'Océan, jusqu'à l'embouchure de la Gironde, reçoivent moins de 50^{mm} d'eau, et deux *minima* importants où la pluie est inférieure à 25^{mm} existent l'un sur la Bretagne et la Vendée, l'autre en Champagne, dans la partie moyenne des bassins de la Seine et de la Marne. Sur le Plateau central et les Cévennes, dans les bassins du Tarn et de l'Aveyron, du Lot et de la Garonne, jusqu'aux Pyrénées, la hauteur de pluie est supérieure à 100^{mm} ; elle n'atteint 150^{mm} que sur un petit nombre de points.

La plus grande partie de l'eau tombée dans le Midi, pendant le mois d'août, provient d'une double période orageuse, du 19 au 20 et du 24 au 26. Les pluies du second groupe notamment sont fortes et donnent dans le bassin de l'Ardèche, pour la journée du 25, des hauteurs parfois supérieures à 150^{mm} (189^{mm} à Villefort, 160^{mm} à Vialas et à Saint-Étienne-Vallée-Française.

Les premiers jours du mois, très peu humides dans le Centre, l'Ouest et le versant de la Manche, sont pluvieux dans l'Est, et du 8 au 10 des pluies assez abondantes tombent sur le Plateau central, les Cévennes et la région des Pyrénées.

Septembre. — La quantité d'eau reçue par l'ensemble de la France, en septembre 1892, est un peu supérieure à la moyenne de ce mois. Les pluies ne sont pas très abondantes, mais le nombre des jours pluvieux (11 en moyenne) est assez élevé.

C'est encore sur les versants de l'Océan et de la Manche (le littoral de celle-ci excepté) que se trouvent les *minima* les plus importants. Le long du bassin de la Loire inférieure et moyenne, jusqu'à la Seine, une longue bande s'étend sur laquelle il est tombé moins de 25^{mm} d'eau. Sur le versant de la Méditerranée, en dehors de la vallée du Rhône, la pluie est inférieure à 50^{mm}, parfois à 25^{mm}.

Du 28 au 30, des chutes d'eau très abondantes sont signalées dans le bassin de l'Ardèche (136^{mm} à Villefort, 120^{mm} à Montpezat, le 29); elles donnent à la moyenne mensuelle de cette région, restée sèche pendant tout le mois, une valeur relativement élevée.

Les pluies du troisième trimestre sont résumées *Pl. V, fig.* 3. Cette Carte présente, au point de vue de la répartition de l'eau tombée, une analogie frappante avec la Carte relative au deuxième trimestre. Le caractère principal de cette distribution, c'est-à-dire un minimum uniforme sur les versants de la Manche et de l'Océan, se trouve encore dans la Carte du premier trimestre.

Quatrième trimestre de 1892.

Octobre. — Le mois d'octobre est excessivement pluvieux, et l'énorme quantité d'eau reçue par les régions du Centre et de l'Ouest, et à Paris même, est un fait météorologique aussi exceptionnel que l'extraordinaire sécheresse du printemps.

On remarquera d'ailleurs, et la Carte (*Pl. IV, fig.* 2) le met nettement en évidence, que ce sont les régions de *minima* pendant les six mois précédents qui, durant le mois d'octobre, reçoivent d'une façon presque continue, du 1er au 30, des pluies dont le total dépasse 200^{mm} (souvent 250^{mm}) sur tout le littoral de l'Océan et celui de la Manche.

Le rapprochement des deux Cartes de septembre et d'octobre est, à ce titre, très intéressant. A peu près exactement à la place occupée en septembre par cette région de minimum allongée des côtes de la Vendée à la Seine, et où la pluie est inférieure à 25^{mm}, on voit se dessiner sur la Carte d'octobre un maximum de même forme générale, de même orientation, sur lequel se prolongent, vers l'intérieur, les pluies torrentielles du littoral.

La pluie est supérieure à 150^{mm} sur plus de la moitié de la surface de la France; elle n'est inférieure à 50^{mm} que sur la région, fort nettement limitée du reste, qui comprend les bassins du Tarn et de la Garonne jusqu'aux Pyrénées, et au milieu de laquelle se dessine, de Toulouse à Auch, un curieux minimum de 25^{mm} (à Toulouse, 26^{mm} en dix jours, à Auch, 10^{mm} en six jours).

Les bassins du Lot, du Tarn et de l'Aveyron, de l'Aude et de l'Hérault reçoi-

vent assez peu d'eau jusqu'au 30; mais, à cette date, surviennent des pluies violentes qui fournissent en deux jours, sur quelques points, plus de 200^{m} d'eau (248^{mm} à Saint-Sauveur-des-Pourcils le 30 et le 31, 256^{mm} à Lespinassière). Les totaux mensuels se trouvent alors très élevés, le nombre des jours de pluie restant très faibles (373^{mm} à Saint-Sauveur avec 7 jours, 314^{mm} en 13 jours à Lespinassière).

Dans l'Est et le Centre et sur le littoral, le nombre des jours de pluie est fréquemment supérieur à 25; il est en moyenne de 22.

Novembre. — Les totaux mensuels pour le mois de novembre sont, dans leur ensemble, voisins de la normale, mais le nombre des journées pluvieuses (15 environ) est assez considérable partout, sauf dans le Midi méditerranéen où il atteint à peine la moitié de la valeur moyenne. Les pluies abondantes de la fin d'octobre continuent dans les premiers jours de novembre et se poursuivent avec une intensité moindre jusque vers le 20. Cette période donne, dans les bassins de l'Ardèche et du Gard, sur le versant des Cévennes, plus de 300^{mm} en un assez grand nombre de stations (180^{mm} le 16 à la Grand'Combe).

Dans la région des Pyrénées-Orientales et de l'Aude, des pluies torrentielles tombent du 8 au 10 (231^{mm} à Vinça le 9, 197^{mm} aux Fanges).

Le reste du mois est très peu pluvieux. Sur le Nord-Est, le Centre, les versants de la Manche et de l'Océan, les pluies sont à peu près uniformément réparties pendant tout le mois; sur le versant de la Méditerranée et dans le bassin du Rhône, elles cessent généralement le 21 et les dix derniers jours du mois sont relativement secs.

Décembre. — Le mois de décembre est peu pluvieux. Sur toutes les régions du Centre (bassin de la Loire et Plateau central), dans les vallées de la Saône et du Rhône, et sur le versant de la Méditerranée, la hauteur d'eau recueillie n'atteint pas 50^{mm}. Elle est même inférieure à 25^{mm}, sur une vaste étendue du littoral méditerranéen et cette région de minimum se prolonge dans les vallées de la Loire et de l'Allier supérieurs.

Dans l'Est, ainsi que sur les versants de l'Océan et de la Manche et sur celui des Pyrénées jusqu'à la vallée de l'Aude, la pluie est supérieure à 50^{mm}; elle ne dépasse que rarement 100^{mm}. Sur tous ces points, il pleut d'une façon continue du 1er au 16 et les quinze derniers jours sont très peu humides. Au voisinage des Pyrénées, les pluies de la première quinzaine sont moins fréquentes, mais une période pluvieuse s'y fait sentir du 23 au 25 qui accroît sensiblement le total mensuel pour cette région.

Sur le littoral même de la Méditerranée, dans les bassins de l'Hérault, de la Durance, de l'Ardèche, du Rhône inférieur et dans la région de Nice, la

pluie est fréquemment nulle et le nombre des journées pluvieuses ne dépasse pas 5.

Les pluies du 4e trimestre sont résumées *Pl. V, fig. IV*.

Résumé.

La Carte (*Pl. I*) résume les pluies de l'année 1892.

Sans les pluies torrentielles d'octobre, cette année eût été remarquablement sèche; elle eût en outre, en raison de la faible hauteur d'eau, recueillie sur les versants de la Manche et de l'Océan, présenté une répartition sensiblement différente de celle des années précédentes. Les pluies d'octobre ont ramené le total annuel au voisinage de sa valeur moyenne, et, en se faisant principalement sentir sur les régions restées sèches durant les premiers mois, elles ont en même temps rétabli l'équilibre dans la distribution : celle-ci conserve donc, pour 1892, le type général que nous lui connaissons.

Malgré tout, dans son ensemble, cette année reste très peu humide et le faible nombre des jours pluvieux, qui nulle part n'a atteint 200 et qui n'arrive à 180 que sur un très petit nombre de points, accentue encore ce caractère d'exception.

RÉPARTITION

DES PLUIES EN FRANCE

PENDANT L'ANNÉE 1892.

ABRÉVIATIONS.

P. C.	Ponts et Chaussées.
C. M.	Commission météorologique.
E. N.	École normale.
E. A.	École d'agriculture.
E. R.	École régimentaire.
St. Agr.	Station agronomique.
S. Hy.	Service hydraulique.
Sémaph.	Sémaphore.
Ph.	Phare.
h. b.	Hors bois.
s. b.	Sous bois.

OBSERVATIONS DU MOIS DE JANVIER 1892.

STATIONS.	1	2	3	4	5	6	7	8	9	10	11	12	13	14	15	16	17	18	19	20	21	22	23	24	25	26	27	28	29	30	31	TOTAL.
VERSANT DE LA MER DU NORD.																																
BASSINS DU RHIN, DE LA MEURTHE ET DE LA MOSELLE.																																
Col de Bussang....	21	2	2	0	6	2	9	36	3	1	5	6	.	.	6	.	.	.	.	.	.	.	12	15	2	2	2	6	5	12	1	156
Cornimont.....	39	.	.	.	3	6	18	48	1	.	6	6	.	.	5	.	.	.	.	.	.	.	9	13	3	.	2	5	19	13	.	196
Basse-sur-le-Rupt.	26	1	1	1	5	0	10	14	1	1	4	3	.	.	2	.	.	.	.	.	.	.	5	15	3	3	2	8	9	13	1	128
Dommartin-les-R..	20	.	.	.	2	4	9	15	.	2	.	.	.	.	2	.	.	.	.	.	.	.	4	4	2	.	3	2	.	5	.	74
Retournemer.....	39	1	1	1	6	5	14	42	.	.	11	.	.	.	1	.	.	.	.	.	.	.	16	8	4	.	.	2	12	8	1	172
La Hardalle.....	25	3	0	1	0	1	4	29	2	2	.	6	.	5	1	.	.	.	.	.	.	.	5	5	6	1	.	10	3	4	2	117
Saulcy-s.-M.....	.	.	.	2	1	3	18	.	.	6	2	.	.	4	.	.	.	.	.	.	.	3	6	1	.	2	3	3	11	.	1	66
Bruyères.....	15	.	.	.	5	.	8	22	.	.	8	4	.	.	3	.	.	.	.	.	.	.	6	7	.	3	.	.	.	10	.	91
Épinal.....	1	.	.	1	.	1	11	10	.	2	7	.	.	5	.	.	.	.	.	.	.	.	5	1	4	.	6	4	8	.	1	68
Lerrain.....	.	.	.	.	.	2	4	5	2	3	9	2	.	.	2	.	.	.	.	.	.	.	2	5	1	1	2	4	4	2	4	54
Charmes.....	1	.	.	.	.	2	.	.	3	.	9	.	.	.	.	.	.	.	.	.	.	.	3	.	.	.	4	2	4	.	.	28
Rambervillers.....	12	.	.	.	.	.	9	1	.	.	9	1	.	.	3	.	.	.	.	.	.	.	1	3	.	1	1	5	3	8	2	59
Saint-Dié.....	.	.	.	17	.	1	11	9	0	.	7	.	.	.	4	.	.	.	.	.	.	.	9	7	2	2	3	6	9	3	2	93
Provenchères.....	21	1	.	0	2	1	.	25	.	1	5	1	.	.	3	1	.	.	.	.	.	.	8	14	3	1	3	5	13	13	0	121
Senones.....	19	.	.	.	2	3	4	6	.	.	8	.	.	.	.	.	.	.	.	.	.	.	12	19	4	2	1	20	5	11	3	119
Vexaincourt.....	18	.	.	5	.	.	5	18	2	1	9	.	.	.	6	.	.	.	.	.	.	.	7	15	5	.	5	8	5	13	3	125
Baccarat.....	0	.	0	.	.	6	3	3	2	.	9	.	.	.	4	.	.	.	.	.	.	.	5	4	3	.	8	1	7	6	6	67
Moriviller.....	.	.	18	.	.	.	7	6	.	2	.	.	.	.	4	.	.	.	.	.	.	.	0	2	3	.	4	4	0	8	2	60
Vézelise.....	6	.	.	.	.	2	6	6	1	.	.	.	.	.	.	.	.	.	.	.	.	.	.	.	3	.	.	.	.	.	5	29
Allain.....	7	.	.	1	.	2	5	1	1	.	4	.	.	.	5	.	.	0	7	1	.	.	1	1	3	.	3	3	4	2	1	51
Neuves-Maisons...	9	.	.	.	.	2	7	5	.	1	3	1	.	.	3	.	.	.	.	.	.	.	1	1	3	.	0	6	.	10	2	54
Lunéville.....	.	.	.	.	.	3	7	0	.	5	3	.	.	.	4	.	.	.	.	.	.	0	1	0	0	1	1	0	2	1	1	30
Blamont.....	.	.	.	.	0	.	1	4	1	3	0	.	.	.	1	.	.	.	.	.	.	.	2	1	1	4	.	13	.	3	.	35
Paroy.....	8	1	.	.	.	.	.	2	5	.	.	.	.	.	.	.	.	.	.	.	.	.	10	1	3	.	2	2	4	4	6	48
Tomblaine (E. ag.).	7	0	.	.	.	1	6	.	.	1	3	0	.	.	.	.	.	.	.	.	.	.	4	2	3	0	1	2	1	4	2	37
Nancy (Faculté)..	.	.	.	.	.	1	9	9	.	0	4	1	.	.	2	.	.	.	.	.	.	.	2	2	3	.	2	3	1	7	4	50
Amance.....	7	.	.	1	.	2	3	11	.	2	3	.	.	.	5	.	.	.	.	.	.	.	.	5	6	.	2	4	1	5	6	63
Toul.....	.	.	.	.	.	3	6	8	.	.	3	1	.	.	5	.	.	.	.	.	.	.	.	.	3	.	.	3	.	5	2	39
Rogéville.....	8	1	.	1	.	1	6	9	.	.	3	0	0	.	4	.	.	.	.	.	.	.	4	5	1	.	1	4	5	6	3	62
Nomény.....	5	.	.	.	.	2	.	.	.	.	.	.	.	.	.	.	.	.	.	.	.	.	2	2	2	.	1	4	2	3	2	25
Euvezin.....	1	1	.	.	.	2	4	5	2	1	0	0	.	.	2	.	.	.	.	.	.	.	.	2	3	.	1	3	4	4	1	37
Mance.....	5	2	.	1	.	.	2	5	.	1	.	.	.	.	4	.	.	.	.	.	.	.	5	4	.	.	1	4	3	3	8	48

STATIONS.	1	2	3	4	5	6	7	8	9	10	11	12	13	14	15	16	17	18	19	20	21	22	23	24	25	26	27	28	29	30	31	TOTAL.
BASSINS DE LA MEUSE, DE LA CHIERS ET DE LA SAMBRE.																																
Clefmont	14	.	.	1	.	1	6	4	.	.	8	.	.	.	3	.	.	.	.	.	.	4	.	3	2	.	1	5	3	6	.	61
Lamarche	9	.	.	.	.	1	.	11	.	.	7	.	.	2	.	.	.	.	.	.	.	.	.	4	5	.	2	.	2	3	2	48
Contrexéville	14	.	.	1	.	2	3	.	.	.	7	.	.	.	.	.	.	.	.	.	.	.	.	.	.	.	.	2	6	2	1	38
Beaufremont	10	.	.	1	.	5	2	2	.	.	6	.	.	.	2	.	.	.	.	.	.	.	4	5	3	.	2	2	.	4	.	49
Châtenois	4	.	.	.	.	3	2	1	1	.	4	.	0	0	0	.	.	.	.	.	.	.	0	1	1	.	0	1	1	0	0	19
Neufchâteau (C. M.)	.	.	0	.	9	6	9	1	.	5	.	.	.	3	.	.	.	.	.	.	.	1	2	3	1	1	5	2	4	1	2	55
Les Kœurs	9	.	.	2	.	1	7	8	3	.	1	.	.	1	4	.	.	.	.	.	.	.	6	4	3	.	4	4	5	3	3	68
Hussigny	.	.	.	.	.	18	11	6	.	.	.	.	.	2	.	.	.	.	.	.	.	.	8	9	.	.	.	11	14	12	.	91
Mouzon	8	2	.	.	.	0	3	1	1	.	.	.	.	.	0	.	.	.	.	.	.	.	3	5	4	.	1	8	6	4	9	55
Saint-Aignan	7	.	.	.	.	6	.	.	.	.	.	.	.	.	.	.	.	.	.	.	.	.	1	14	3	4	6	6	.	.	3	51
Saint-Marcel	18	5	1	3	.	3	6	.	8	.	.	.	.	.	6	.	.	.	.	.	.	.	.	7	4	.	.	11	8	2	13	95
Gespunsart	10	.	2	3	.	6	4	2	.	.	5	.	3	.	3	1	.	.	.	.	.	.	3	5	5	2	7	7	2	.	8	78
Maubert-Fontaine	.	.	.	.	4	3	2	6	6	.	.	.	.	6	.	.	.	.	.	.	.	.	11	5	.	3	7	10	4	19	9	95
Fumay	11	.	.	.	.	8	3	3	5	.	3	.	.	.	13	2	.	.	.	.	.	.	.	.	15	.	.	8	8	.	10	89
Avesnes (C. M.)	1	.	3	.	3	2	5	3	.	.	.	.	.	.	.	.	.	.	.	.	.	.	2	2	3	0	2	2	7	.	5	40
Landrecies	11	2	1	.	2	.	.	.	.	.	.	.	.	.	6	.	.	.	.	.	.	.	.	2	.	.	.	3	2	.	10	39
BASSINS DE L'ESCAUT, DE LA LYS, DE L'YSER ET DE L'AA.																																
Cambrai (C. M.)	.	4	2	.	3	.	.	5	.	.	.	.	.	.	0	.	.	.	.	.	.	.	1	1	3	.	1	1	5	.	6	32
Quesnoy (C. M.)	.	.	2	.	3	3	1	2	1	.	1	.	.	.	2	.	.	.	.	.	.	1	1	4	0	0	4	1	8	.	12	47
Valenciennes	1	3	0	.	3	2	.	.	.	.	.	.	.	.	.	.	5	.	.	.	.	1	1	3	0	2	1	9	.	7	3	41
Douai (C. M.)	.	.	0	1	8	5	2	4	0	.	.	.	.	.	.	.	.	.	.	.	.	.	.	3	.	.	1	1	6	.	6	37
Arras (St. agr.)	0	0	0	1	2	2	4	1	0	.	.	.	.	.	.	.	.	.	.	.	.	0	1	2	.	1	1	4	.	3	1	24
Lille (C. M.)	.	2	.	.	6	9	3	.	.	.	.	.	.	.	.	2	1	3	.	.	.	.	0	2	2	.	2	3	6	.	7	48
Laventie	0	.	0	1	5	2	2	0	.	0	0	0	.	0	.	.	.	.	0	.	.	1	1	2	0	1	1	4	0	3	1	25
Allouagne	.	.	.	2	2	.	3	3	.	.	.	.	.	.	.	.	.	.	.	.	.	.	.	2	.	3	3	4	.	.	.	22
Cassel (C. M.)	.	.	.	.	0	8	2	13	1	1	.	.	.	.	.	.	.	1	1	1	0	1	0	0	0	0	.	4	9	.	8	50
Godewaerswelde	1	.	.	.	.	.	10	.	5	.	.	2	.	.	.	.	.	.	.	.	.	.	.	.	.	.	.	.	15	.	6	39
Dunkerque (P. C.)	.	.	.	.	.	1	.	.	.	.	1	.	.	.	.	.	.	.	.	.	.	0	1	1	.	1	1	1	4	.	1	12
Oye	.	.	.	.	1	.	5	6	.	.	2	.	.	.	.	.	.	.	.	.	.	2	1	3	0	2	1	6	.	0	1	30
Calais (C. M.)	.	.	0	.	1	.	.	.	.	8	5	.	.	.	.	.	.	.	.	.	.	1	2	2	.	3	.	.	9	.	2	34

VERSANT DE LA MANCHE.

BASSINS DE LA CANCHE, DE LA SOMME, DE LA BÉTHUNE, ETC.																																
Nesles	6	.	.	4	2	0	3	3	0	.	0	.	.	.	.	.	.	.	.	.	.	.	1	0	.	.	2	.	3	.	2	26
Sainte-Émilie	.	.	2	.	6	6	5	2	.	.	.	.	1	.	.	.	.	.	.	.	.	.	.	.	.	.	.	2	3	12	1	40
Moreuil	18	.	0	1	0	2	6	3	0	1	.	.	.	.	.	.	.	.	.	.	.	.	.	0	.	2	1	0	1	0	.	35
Amiens (St. agr.)	0	1	.	1	2	3	3	.	0	.	.	.	.	.	.	.	.	.	.	.	.	0	0	3	0	0	1	2	.	1	.	18
Villers-Bocage	.	.	.	.	4	.	12	.	4	7	.	.	.	.	.	.	.	.	.	.	.	.	.	.	1	.	.	1	9	.	7	45
Magnicourt-s.-C.	.	1	0	.	3	.	7	3	.	.	.	.	.	.	.	.	.	.	.	.	.	0	1	2	.	.	2	8	0	11	2	40
Valhuon	.	2	.	.	5	5	8	3	.	.	.	.	.	.	.	.	.	.	.	.	.	0	4	1	.	1	2	3	0	9	1	44
Guigny	.	1	.	.	7	7	8	.	.	.	.	.	.	.	.	.	.	.	.	.	.	1	4	1	1	1	.	6	2	2	1	43
Hucqueliers	.	.	.	.	12	3	8	1	.	.	0	.	.	.	.	.	.	.	.	.	.	7	7	3	.	2	4	.	.	.	13	60
Desvres	1	.	.	.	.	.	4	1	.	.	.	.	.	.	.	.	.	.	.	.	.	.	2	3	1	.	2	.	12	.	11	37
Cap Gris-Nez	1	.	.	.	.	.	9	5	3	.	.	2	.	.	.	.	.	.	.	.	.	.	2	1	3	.	2	3	6	.	.	37
Boulogne (C. M.)	0	0	.	.	.	1	2	5	10	.	.	5	.	.	.	.	.	.	.	.	.	.	3	1	4	.	4	2	5	.	3	45

STATIONS.	1	2	3	4	5	6	7	8	9	10	11	12	13	14	15	16	17	18	19	20	21	22	23	24	25	26	27	28	29	30	31	TOTAL.
BASSINS DE LA CANCHE, DE LA SOMME, DE LA BÉTHUNE, ETC. (suite).																																
Samer (C. M.)	.	.	.	.	6	.	7	.	.	.	3	.	.	.	.	.	.	.	.	.	.	4	.	5	.	5	.	11	.	.	12	53
Le Touquet	.	.	.	.	16	.	10	.	.	.	.	.	.	.	.	.	.	.	.	.	.	1	5	2	.	4	4	8	2	4	5	61
Forest-l'Abb. (h.b.)	.	.	.	7	.	.	.	6	10	.	.	.	.	.	.	.	.	.	.	.	.	.	.	1	5	.	4	6	1	3	6	49
Millencourt	6	.	1	.	.	1	4	3	.	.	.	.	.	.	.	.	.	.	.	.	.	.	.	.	4	.	.	4	3	.	6	32
Saint-Riquier	1	.	0	0	.	4	3	6	2	4	.	.	.	.	.	.	.	.	.	.	.	.	1	2	2	.	2	2	4	0	6	39
Abbeville	1	.	0	0	.	3	7	7	2	3	.	.	.	.	.	.	.	.	.	.	.	.	1	0	2	.	.	2	3	0	2	33
St-Valery-s.-Somme	0	.	1	.	.	4	3	4	6	5	.	.	.	.	.	.	.	.	.	.	.	.	.	.	2	2	.	2	1	2	2	33
Eu	.	.	2	.	.	2	2	3	.	.	.	.	.	.	.	.	.	.	.	.	.	.	1	1	2	.	2	4	5	3	3	30
Aigneville	2	.	.	.	.	.	.	8	3	.	.	.	.	.	.	.	.	.	.	.	.	.	.	1	3	3	.	3	5	.	4	31
Blangy-s.-B	.	.	7	.	0	6	6	0	.	.	.	.	.	.	.	.	.	6	.	.	.	.	3	4	.	.	.	.	5	.	4	41
Beaucamps	.	.	.	.	.	.	.	.	.	.	.	.	.	.	.	.	.	3	.	.	.	.	.	.	.	22	.	.	.	.	.	25
Cempuis	1	.	1	.	.	6	2	2	1	2	.	.	.	.	.	.	.	1	.	.	.	.	1	3	.	.	0	1	2	0	2	24
Aumale	.	.	3	.	.	6	3	.	4	.	.	.	.	.	.	.	.	.	.	.	.	.	.	7	7	.	.	.	5	.	7	42
Londinières	1	.	3	.	.	7	4	2	.	.	.	.	.	.	.	.	.	.	.	.	.	.	.	2	.	.	1	.	6	.	3	29
Dieppe	.	.	1	.	.	5	5	1	.	.	.	.	.	.	.	.	.	.	.	.	.	.	.	4	.	.	0	.	.	.	1	17
Bosc-le-Hard	.	.	8	.	.	7	7	1	.	.	1	.	.	.	.	.	0	.	.	.	.	.	3	2	.	.	.	.	1	2	1	33
St-Valery-en-Caux	.	.	1	.	.	3	3	3	2	.	.	.	.	.	.	.	.	.	.	.	.	.	1	4	.	.	0	.	3	.	0	20
Goderville	1	.	5	.	.	12	2	4	7	.	.	.	.	.	.	.	5	.	.	.	.	.	5	4	.	.	1	2	3	1	2	54
BASSIN DE LA SEINE.																																
Bassin de l'Yonne.																																
Bas-Folin	19	0	.	.	.	4	25	21	4	.	15	.	3	15	2	.	.	.	.	.	.	.	5	4	3	.	.	11	2	9	.	143
La Croisette	19	.	.	.	1	5	28	32	4	.	18	3	3	15	6	.	.	.	.	.	.	.	7	1	1	1	.	8	1	11	.	164
Pommoy	13	.	.	.	.	3	16	31	.	.	9	.	.	18	4	.	.	.	.	.	.	.	2	1	1	.	.	9	.	5	.	112
Château-Chinon	12	.	.	.	0	2	15	25	2	2	10	.	.	15	7	.	.	.	.	.	.	.	2	4	2	1	1	11	.	12	1	124
Clamecy (P. C.)	.	.	.	.	.	.	14	17	.	.	15	.	.	.	4	.	.	.	.	.	.	.	.	.	2	.	.	2	.	6	.	60
Vézelay (C. M.)	.	0	.	0	.	10	16	1	.	12	.	.	9	2	.	.	.	.	.	.	.	0	1	1	.	0	2	2	8	.	2	68
Avallon	6	.	.	.	2	1	5	15	1	.	11	.	.	8	5	.	.	.	.	.	.	.	.	.	1	0	1	3	.	6	.	64
Quarré-les-Tombes	.	.	.	1	1	10	18	1	.	7	1	.	11	3	.	3	.	.	.	.	.	.	.	3	.	1	.	.	6	0	2	68
Saulieu	9	.	.	1	.	6	11	6	.	.	10	.	7	9	.	.	.	.	.	.	.	.	.	.	3	.	4	.	5	.	.	70
Époisses	5	.	.	.	0	1	6	13	1	.	12	.	.	2	5	.	.	.	.	.	.	.	.	0	0	.	1	4	.	6	0	56
Semur	7	2	.	.	1	0	5	17	.	0	6	0	.	4	6	0	.	.	.	.	.	.	1	1	1	1	1	4	.	7	.	65
Marigny-le-C	.	2	.	.	.	.	6	17	.	.	6	.	.	8	3	.	.	.	.	.	.	.	.	.	2	1	2	3	5	2	.	57
Montbard	.	.	.	.	2	5	22	.	4	12	.	.	.	6	.	.	.	.	.	.	.	.	.	.	.	.	6	.	6	.	.	64
Ravières	.	.	0	2	1	2	12	1	.	9	.	.	5	.	.	.	.	.	.	.	.	.	.	2	.	2	3	0	4	0.	.	43
Massangis	1	.	1	1	1	9	19	1	.	10	.	.	1	5	.	.	.	.	.	.	.	.	1	1	.	1	4	0	6	.	0	62
Courson	0	1	.	.	3	6	7	3	.	3	.	.	.	8	.	.	.	.	.	.	.	0	.	1	.	.	.	.	4	.	1	37
Auxerre (bd d. Temp.)	1	.	1	2	1	2	4	2	.	6	.	.	2	2	.	.	.	.	.	.	.	.	.	3	.	1	4	3	5	.	.	39
Chablis (C. M.)	.	.	1	2	1	2	6	1	.	5	.	.	2	3	.	.	.	.	.	.	.	.	0	2	.	1	4	1	3	.	.	35
Tonnerre (C. M.)	1	.	1	.	2	2	6	2	.	5	.	.	3	3	.	.	.	.	.	.	.	0	1	1	.	2	6	0	6	.	.	42
Flogny	0	.	3	1	1	.	5	.	.	4	.	.	2	4	.	.	.	.	.	.	.	.	4	.	.	2	6	1	5	0	.	39
Aillant	1	.	2	1	1	3	4	1	.	4	.	.	2	2	.	.	.	.	.	.	.	0	1	1	.	0	4	0	4	.	.	31
Joigny (C. M.)	.	.	.	2	1		.	.	.	1	.	.	2	3	.	.	.	.	.	.	.	.	.	.	.	3	7	1	6	.	.	33
La Roche	0	.	2	.	1	1	4	.	.	3	.	.	2	2	.	.	.	.	.	.	.	.	.	2	.	2	2	4	2	.	.	28
Chailley	2	.	1	0	1	7	4	.	1	1	.	.	2	2	.	.	.	.	.	.	.	2	2	2	.	1	6	1	4	.	1	40
Chessy	6	1	.	2	.	2	3	4	0	.	3	.	.	2	2	.	.	.	.	.	.	.	2	.	2	.	.	7	5	1	.	42
Cerisiers	2	.	0	1	1	3	3	1	.	1	.	.	1	4	.	.	.	.	.	.	.	1	1	.	.	2	6	2	3	.	.	32

JANVIER 1892.

STATIONS.	1	2	3	4	5	6	7	8	9	10	11	12	13	14	15	16	17	18	19	20	21	22	23	24	25	26	27	28	29	30	31	TOTAL.
Bassin de l'Yonne (suite).																																
St-Julien-du-Sault.	.	.	2	.	1	4	6	0	.	1	.	.	2	4	.	.	.	.	.	.	.	0	1	2	.	3	4	2	3	.	.	35
Sens (St-Martin)..	.	.	.	.	.	.	3	.	7	.	4	.	.	6	19	.	.	.	.	.	.	.	.	.	.	.	.	9	.	6	.	53
Villeneuve-l'Arch.	1	.	0	0	1	1	5	0	.	2	.	.	1	2	.	.	.	.	.	.	.	1	2	2	.	2	2	4	3	.	0	32
Bassin de la Seine supérieure.																																
Chanceaux.....	.	.	.	.	4	4	5	17	.	.	12	.	.	6	5	.	.	.	.	.	.	.	.	.	.	.	.	.	.	7	.	60
Baigneux-les-Juifs.	2	.	.	1	4	9	18	.	.	11	.	.	7	4	.	.	.	.	.	.	.	0	0	1	.	.	4	0	5	.	1	67
Châtillon-s.-Seine.	6	.	.	.	2	2	4	8	1	.	9	.	.	.	11	.	.	.	.	.	.	.	2	2	2	.	1	4	.	7	.	61
Laignes.....	5	.	.	1	1	2	3	6	1	.	7	.	.	3	3	.	.	.	.	.	.	.	1	1	.	.	1	3	3	2	1	44
Nicey.....	.	.	.	3	.	9	7	.	2	3	9	.	.	6	.	.	.	.	.	.	.	.	3	.	2	.	3	2	5	2	.	56
Vix.....	2	.	.	2	.	7	7	.	0	.	10	.	.	7	.	.	.	.	.	.	.	.	1	1	.	.	2	1	1	12	1	54
Brion-s.-Ource...	1	.	.	.	1	4	9	1	1	.	10	.	.	.	9	.	.	.	.	.	.	.	1	4	1	.	.	4	.	9	.	55
Ricey-sur-Ource..	.	.	.	.	.	.	8	16	0	.	8	.	.	2	5	.	.	.	.	.	.	.	0	2	2	.	1	5	6	2	.	58
La Ferté-s.-Aube..	.	4	.	7	.	3	6	7	.	.	7	.	.	2	.	.	.	.	.	.	.	.	5	.	.	.	.	4	3	6	.	54
Bar-s.-Aube.....	9	1	.	.	.	2	4	7	1	.	5	.	.	.	5	.	.	.	.	.	.	.	4	2	3	.	2	4	4	2	.	55
Vendeuvre (P. C.).	4	2	.	.	.	1	3	4	2	.	3	.	.	.	3	.	.	.	.	.	.	.	2	2	4	.	1	6	2	2	.	41
Bar-sur-Seine....	9	1	.	1	2	1	3	7	1	0	3	.	.	0	6	.	.	.	.	.	.	.	1	1	4	1	1	6	.	5	.	53
Barberey.....	3	.	.	.	.	1	0	5	3	.	1	.	.	2	7	.	.	.	.	.	.	.	1	.	2	.	1	5	5	.	.	36
Villacerf.....	.	.	.	.	.	.	.	.	2	2	.	.	.	4	.	.	.	.	.	.	.	.	.	9	.	.	.	8	.	4	.	29
Chaumesnil.....	7	.	.	.	.	.	.	1	3	.	2	.	.	.	5	.	.	.	.	.	.	.	.	.	4	.	.	5	2	2	.	31
Épothémont.....	.	.	.	0	.	1	1	.	.	1	2	.	.	3	.	.	.	.	.	.	.	.	.	.	19	.	2	.	2	2	.	33
Ceffonds.....	17	.	.	.	.	.	8	6	3	.	2	.	.	.	3	.	.	.	.	.	.	.	.	.	5	.	7	4	9	5	.	69
Arcis-sur-Aube...	.	.	.	.	.	5	9	3	.	.	.	.	.	7	.	.	.	.	.	.	.	.	.	.	.	.	6	.	7	.	.	37
Fay.....	3	1	.	0	1	0	2	2	4	.	0	.	.	1	4	.	.	.	.	.	.	.	1	1	2	.	.	2	2	2	.	30
Soligny-les-Étangs.	1	4	.	.	.	1	4	2	2	.	.	.	.	.	1	.	.	.	.	.	.	.	.	.	3	.	1	3	.	5	.	27
Conflans-s.-Seine..	.	.	.	.	.	.	.	4	4	.	.	.	.	.	2	.	.	.	.	.	.	.	.	.	.	.	2	1	4	.	.	17
Courbeton.....	.	.	.	.	.	1	6	.	11	.	1	.	.	.	.	.	.	2	.	.	.	.	.	.	.	.	.	13	6	.	.	40
Bassin de la Seine, entre Montereau et le confluent de l'Oise.																																
Étampes.....	.	11	.	.	1	.	.	9	5	.	1	.	.	.	.	.	.	.	1	.	.	.	.	.	3	.	.	2	3	.	.	36
Saint-Chéron.....	.	.	1	.	1	1	3	.	.	.	.	.	.	.	.	.	.	.	.	.	.	.	3	.	.	.	.	.	.	.	.	9
Melun (P. C.).....	3	1	.	.	.	0	1	3	6	.	.	.	.	.	.	.	.	2	1	.	.	.	0	1	3	.	1	1	3	1	.	27
Fontainebleau (E.A.).	2	1	.	.	0	1	2	1	10	.	3	.	.	.	0	.	.	4	0	.	.	.	.	3	2	.	2	2	5	0	.	38
Touquin.....	.	.	.	.	1	5	4	10	3	.	.	4	2	5	.	.	.	.	.	.	.	6	4	.	.	.	5	4	5	.	.	60
Saclay.....	4	2	.	.	0	2	2	1	1	.	.	.	.	.	.	.	.	1	.	.	.	.	0	0	3	.	1	1	1	.	0	19
Rambouillet.....	5	.	.	.	.	.	3	3	2	.	.	.	.	.	.	.	.	.	.	.	.	.	.	.	.	.	.	3	7	.	.	23
Le Perray (St-Hub.).	3	.	.	.	.	.	5	0	2	.	.	.	.	.	.	.	.	.	.	.	.	.	.	0	2	.	.	2	2	.	.	16
Satory.....	6	.	.	.	0	1	3	.	1	.	.	.	.	.	.	.	1	.	.	.	.	.	.	0	2	.	1	2	2	.	.	19
Versailles (eaux)...	4	.	.	.	0	4	1	.	1	.	.	.	.	.	.	.	.	1	.	.	.	.	0	1	2	.	2	1	3	.	.	20
Meudon.....	1	.	.	.	.	.	2	.	3	.	.	.	.	.	.	.	.	.	.	.	.	.	.	3	2	.	.	4	3	.	.	18
Paris (Obs., cour).	.	.	.	5	.	0	3	.	2	.	.	.	.	.	.	.	.	1	1	.	.	.	.	.	3	.	2	1	3	.	.	21
Paris (Montm.)...	3	.	0	.	.	2	3	.	1	.	.	.	.	.	.	.	.	0	.	.	.	.	0	1	1	.	1	1	2	.	.	16
Paris (B. C. M.)...	4	1	.	0	0	0	5	1	2	.	.	.	.	.	.	.	.	1	1	.	.	.	0	1	2	.	1	1	3	.	.	23
Bassin de la Marne.																																
Langres (M. Raclot)	8	1	.	1	0	4	7	11	0	.	5	.	.	6	5	.	.	.	.	.	.	.	1	1	1	1	1	5	1	6	.	67
Richebourg.....	10	1	.	1	5	3	5	8	.	1	.	12	.	3	6	.	.	.	.	.	.	.	2	2	2	.	.	6	.	11	.	73
Chaumont (E. N.).	1	.	.	4	.	0	4	3	1	0	2	.	.	1	.	.	.	.	.	.	.	.	8	1	2	.	3	3	6	2	3	44
Saint-Bon.....	9	3	.	.	.	1	6	5	4	.	3	.	.	3	.	.	.	.	.	.	.	.	4	2	3	.	2	2	6	3	1	57

STATIONS.	1	2	3	4	5	6	7	8	9	10	11	12	13	14	15	16	17	18	19	20	21	22	23	24	25	26	27	28	29	30	31	TOTAL.
Bassin de la Marne (suite).																																
Colombey	9	1	.	0	.	1	3	5	3	.	7	.	.	2	11	.	.	.	.	.	.	.	2	2	3	.	2	4	6	4	.	67
Andelot	11	1	.	1	.	1	11	6	2	.	5	.	.	0	4	.	.	.	.	.	.	.	4	3	1	.	4	3	3	3	1	64
Aillianville	19	0	.	1	.	10	6	12	2	.	7	1	.	0	7	.	.	.	.	.	.	.	5	3	3	1	1	9	3	6	3	100
Trampot	19	.	.	.	.	.	.	17	.	.	6	.	.	.	4	.	.	.	.	.	.	.	.	.	.	12	.	9	.	9	.	76
Joinville	12	.	.	.	.	1	6	6	1	.	1	.	.	.	1	.	.	.	.	.	.	.	9	7	1	.	3	6	4	4	2	64
Vassy	9	.	.	.	.	1	4	6	0	0	0	.	.	0	5	.	.	.	.	.	.	.	5	3	4	0	2	5	4	7	.	55
Demange-aux-Eaux	16	.	.	1	.	3	9	8	.	.	2	.	.	.	2	.	.	.	.	.	.	.	4	3	3	.	2	8	.	7	1	68
St-Dizier (la Neuv.)	.	.	.	.	.	6	7	.	5	1	.	.	.	3	.	.	.	.	.	.	.	.	7	4	.	2	4	.	7	.	2	48
Bar-le-Duc (P. C.)	4	.	.	1	1	2	6	7	2	.	.	.	.	.	5	.	.	.	.	.	.	.	12	6	4	.	2	5	5	5	2	69
Thiéblemont (C. M.)	3	.	.	.	.	1	4	8	2	1	1	.	.	.	8	.	.	.	.	.	.	.	2	2	3	.	1	6	2	5	1	50
Vitry-le-François	3	.	.	.	.	6	7	.	7	2	.	.	.	9	.	.	.	.	.	.	.	.	4	2	.	.	7	.	7	.	.	54
Vavray-le-Petit	6	.	.	.	.	1	6	4	1	2	1	.	.	1	6	.	.	.	.	.	.	.	7	4	3	.	4	5	7	1	1	60
Vanault-le-Châtel	3	.	.	.	.	0	8	1	1	7	.	.	.	.	5	.	.	.	.	.	.	.	.	.	3	.	.	9	8	.	2	48
St-Mard-s.-le-M. (b.)	4	1	.	0	.	2	4	3	2	6	.	.	.	.	7	.	.	.	.	.	.	.	5	2	3	.	3	5	6	2	2	56
Sommesous	.	.	.	.	2	5	5	1	1	.	.	.	.	3	.	.	.	.	.	.	.	2	3	3	.	2	5	.	5	.	1	38
Montmirail	4	0	.	.	.	3	3	1	16	.	.	.	.	.	1	.	.	.	.	.	.	.	3	5	2	.	1	2	.	1	0	42
Montmort	3	.	.	.	1	1	7	2	7	.	.	.	.	.	4	.	.	.	.	.	.	.	2	3	3	.	2	.	9	.	1	45
Épernay	3	.	.	1	0	2	5	1	4	1	.	.	.	.	.	.	.	.	.	.	.	.	1	1	2	.	2	1	5	0	1	30
La Ferté s. J. (M. Biez)	4	2	.	0	1	1	2	0	6	.	.	.	.	.	2	.	.	0	.	.	.	.	1	1	4	.	4	1	5	0	.	34
Coulommiers	5	0	.	.	2	3	4	1	7	.	.	.	.	.	1	.	.	.	.	.	.	.	1	0	4	.	3	3	4	0	.	40
Meaux (P. C. A.)	.	.	.	.	2	.	2	.	2	.	.	.	.	.	.	.	.	.	.	.	.	.	.	.	9	.	3	.	5	.	.	22
Parc St-Maur (Obsre)	1	.	1	0	0	4	1	.	2	.	.	.	.	.	.	.	.	0	.	.	.	.	.	3	.	.	6	.	4	.	.	21
Bassin de l'Aisne.																																
Ste-Menehould (P.C.)	.	.	1	.	1	6	2	1	2	0	.	.	.	8	.	.	.	.	.	.	.	4	4	4	.	2	8	2	7	4	2	58
Côte de Biesme	.	.	.	.	1	1	.	3	0	.	.	.	2	10	.	.	.	.	.	.	.	1	2	.	.	.	8	.	4	2	6	40
Suippes	7	.	.	2	.	2	6	2	2	.	.	.	.	.	4	.	.	.	.	.	.	.	3	.	.	.	.	.	3	.	3	34
Vouziers	4	6	1	1	.	2	2	1	3	1	.	.	.	.	6	.	.	.	.	.	.	.	.	4	3	.	2	5	7	4	2	54
Signy-l'Abbaye	7	.	.	3	.	7	2	1	7	4	.	.	.	.	4	.	.	.	.	.	.	.	3	4	4	.	.	4	7	.	7	64
Tagnon	5	5	.	2	.	1	2	.	6	4	.	.	.	.	4	.	.	.	.	.	.	.	3	3	5	.	1	5	5	1	4	56
Bourgogne	7	.	.	.	.	3	.	4	6	.	.	.	.	.	7	.	.	.	.	.	.	.	.	.	.	.	.	.	3	6	7	43
Reims (C. M.)	.	.	.	.	.	.	.	.	.	.	.	.	.	.	4	.	.	.	.	.	.	.	3	.	4	1	3	5	.	.	.	20
Verzy	4	.	0	.	.	1	7	3	8	1	.	.	.	.	7	.	.	.	.	.	.	.	.	.	1	.	4	2	5	2	.	45
Fismes	.	.	.	.	7	.	.	.	27	.	.	.	.	.	2	.	.	.	.	.	.	.	.	.	.	.	.	.	4	10	.	50
Berry-au-Bac	4	.	0	.	1	.	3	0	22	.	.	.	.	.	3	.	.	.	.	.	.	.	.	2	3	1	0	6	0	1	.	48
Soissons (Vauxrot)	2	1	.	.	.	2	3	2	.	.	.	.	.	.	.	.	.	.	.	.	.	.	.	2	3	.	2	.	5	.	.	22
Bassin de l'Oise.																																
Aouste	3	1	0	2	0	0	0	.	0	2	.	.	.	0	0	.	.	.	.	.	.	.	.	.	.	.	.	4	4	0	3	20
Hirson	11	.	.	.	.	5	5	1	5	10	.	.	.	.	4	.	.	.	.	.	.	.	10	3	4	.	3	4	8	.	11	84
Montcornet	5	1	.	1	.	3	4	1	14	14	.	.	.	.	1	.	.	.	.	.	.	.	3	5	6	.	2	4	8	.	4	76
Laon (P. C.)	5	0	.	2	.	3	2	0	5	.	.	.	.	.	.	.	.	.	.	.	.	.	2	1	3	.	2	4	4	.	2	35
Guiscard	5	.	.	.	.	5	2	.	.	.	.	.	.	.	.	.	.	2	.	.	.	.	1	1	3	.	2	2	2	.	2	27
Lassigny	.	.	.	1	.	1	3	1	1	1	0	.	.	.	.	.	.	.	.	.	.	.	1	2	.	0	0	.	2	3	.	16
Maignelay	5	.	.	3	0	2	2	0	0	.	.	.	.	.	.	.	.	0	.	.	.	.	.	1	3	.	.	2	.	.	.	18
Formerie	.	2	1	.	.	1	1	1	1	.	.	.	.	.	.	.	1	1	.	.	.	.	6	4	2	.	1	2	.	1	4	28
Beauvais (M. Bergez)	.	.	1	.	1	4	0	.	0	.	.	.	.	.	.	.	.	.	.	.	.	.	1	2	.	.	1	1	.	1	.	12
Estrées-St-Denis	.	.	1	.	.	.	.	.	.	.	.	.	.	.	.	.	.	.	.	.	.	.	2	3	.	0	.	3	.	.	.	10

STATIONS.	1	2	3	4	5	6	7	8	9	10	11	12	13	14	15	16	17	18	19	20	21	22	23	24	25	26	27	28	29	30	31	TOTAL.
Bassin de l'Oise (suite).																																
Venette	.	.	.	.	2	.	.	1	.	.	.	.	.	.	.	.	.	.	.	.	.	.	.	.	0	.	.	.	0	.	.	3
Verberie	6	.	.	.	.	2	4	.	.	.	.	.	.	.	.	2	.	.	.	.	.	.	1	0	3	.	.	4	3	.	.	25
Senlis	2	.	.	1	.	1	3	.	.	.	.	.	.	.	.	.	.	.	.	.	.	.	.	.	3	.	2	.	5	.	.	17
Fleurines	3	.	.	.	1	2	.	7	.	.	.	.	.	.	.	.	.	1	.	.	.	.	.	2	4	.	.	4	4	.	.	28
Bassin du Loing.																																
Sainpuits	.	.	.	.	.	10	13	.	.	.	.	.	.	.	.	.	18	.	.	.	.	.	.	.	.	.	8	.	6	.	1	56
Moutiers	.	.	.	.	2	2	3	9	.	.	.	.	.	.	.	.	.	5	.	.	.	.	.	.	2	.	1	1	3	.	.	28
Tannerre	.	.	0	1	1	7	6	1	.	5	.	.	5	2	1	.	0	.	.	.	.	0	2	3	.	0	5	1	4	.	1	45
Rogny (P. C.)	2	.	.	0	.	1	2	2	.	.	.	.	.	1	.	.	.	3	.	.	.	.	.	1	2	.	.	1	1	.	.	16
Charny	.	.	.	2	2	2	2	1	.	3	.	.	0	5	.	.	1	.	.	.	.	1	.	2	.	0	.	2	.	.	0	23
Courpalet	5	.	.	.	.	.	7	1	10	.	6	.	.	1	.	.	.	5	1	.	.	.	1	1	2	.	1	1	6	.	.	48
Savigny	.	.	1	1	1	2	.	5	2	.	.	.	4	2	.	.	1	.	.	.	.	2	2	3	.	1	6	5	1	.	1	40
Nemours	3	.	.	.	.	1	1	1	9	.	2	.	.	.	.	.	.	.	2	.	.	.	1	3	2	.	3	1	.	5	.	33
Bassin de l'Eure.																																
Courville	2	.	.	.	.	.	2	2	3	.	1	.	.	.	.	.	1	0	1	.	.	.	.	.	1	.	.	2	2	.	.	17
La Loupe	2	.	.	.	.	1	5	4	5	.	1	.	.	.	.	.	1	1	.	.	.	.	.	.	3	.	.	1	2	.	.	27
Senonches	1	.	.	.	.	.	3	2	3	.	.	.	.	.	.	.	.	0	.	.	.	.	.	.	.	.	.	0	1	.	.	11
Nogent-le-Roi	4	.	.	1	.	.	1	2	2	.	.	.	.	.	.	.	.	0	.	.	.	.	.	.	2	.	.	.	3	.	.	14
Dreux	2	.	.	1	.	.	3	0	3	.	.	.	.	.	.	.	.	.	.	.	.	.	.	.	2	.	.	.	2	.	.	14
Brézolles	4	.	.	4	.	.	3	.	2	.	1	.	.	.	.	.	2	.	.	.	.	.	.	.	2	.	.	.	1	.	.	19
Forêt du Perche	.	.	.	.	.	5	6	3	1	.	.	.	.	.	2	.	4	2	.	.	.	.	3	2	.	.	2	.	1	.	.	31
F^t de Bonsmoulins	5	.	0	1	.	1	2	3	2	1	.	.	.	.	.	.	2	4	.	.	.	.	.	2	3	.	.	.	0	.	.	26
Saint-André	.	.	.	3	.	.	.	.	.	.	.	.	.	.	.	.	.	.	.	.	.	.	.	.	.	.	.	.	.	.	.	3?
Pacy-s-Eure	.	.	.	.	.	.	4	.	3	.	.	.	.	.	.	.	.	.	.	.	.	.	.	.	.	.	.	.	3	.	.	10
Évreux (P.C.)	2	1	.	.	.	1	2	.	1	.	.	.	.	.	.	.	.	.	.	.	.	.	0	.	2	.	.	1	1	.	.	11
Bassin de la Seine inférieure, au-dessous du confluent de l'Oise.																																
Trappes	5	.	.	.	.	0	2	0	2	0	.	.	.	.	.	.	.	1	.	.	.	.	0	1	2	.	1	2	3	.	.	19
Bonnières	2	.	.	.	.	2	.	.	.	.	.	.	.	.	.	.	.	3	.	.	.	.	.	.	3	.	.	2	.	.	.	13
Montjavoult	3	4	.	.	.	.	.	.	.	6	.	4	.	.	.	.	.	.	.	.	.	.	.	.	5	5	.	.	.	.	.	27
Le Coudray S^t-G	.	1	.	2	.	.	3	1	0	0	1	.	.	.	.	.	.	.	1	.	.	.	1	.	2	.	.	2	.	.	1	15
Gournay (hosp.)	.	1	.	4	.	.	4	1	1	0	.	.	.	.	.	.	.	.	.	.	.	.	.	1	1	.	.	1	2	.	.	16
Forges	.	3	4	.	.	.	5	2	0	2	.	.	.	.	.	.	.	.	.	.	.	.	.	2	.	.	2	3	3	2	.	30
Buchy	.	.	.	.	.	.	1	0	1	.	.	.	.	.	.	.	.	.	.	.	.	.	.	1	.	.	.	.	.	2	.	5
Épreville-Martinv.	0	.	2	.	.	.	4	1	0	.	.	.	.	.	.	.	.	4	.	.	.	.	2	5	1	.	0	1	0	3	1	24
Elbeuf (St-Aubin)	0	.	1	.	.	3	0	.	0	0	.	.	.	.	.	.	.	.	.	.	.	.	.	1	.	.	.	.	.	.	1	6
Rouen (île Lacroix)	1	.	4	.	.	5	1	1	.	.	.	.	.	.	.	.	.	.	.	.	.	.	.	2	.	.	.	.	2	0	1	17
Barentin	1	1	3	.	.	5	2	2	1	0	.	.	.	.	.	.	.	.	.	.	.	.	3	2	1	.	.	.	4	0	1	26
Yvetot	.	.	4	.	.	6	2	8	1	.	.	.	.	.	.	.	.	.	.	.	.	.	0	2	.	.	.	.	1	.	1	25
Caudebec	1	.	.	.	.	10	0	3	.	3	.	.	.	.	.	.	.	.	.	.	.	.	.	2	.	.	.	.	5	.	3	28
Sanvic (le Havre)	7	.	13	.	.	7	10	2	7	.	.	.	.	.	.	.	2	3	.	.	.	.	.	5	.	3	.	5	.	.	2	66
La Hève (sémaph.)	.	.	1	3	.	2	2	.	8	.	.	.	6	.	.	.	.	14	.	.	.	.	1	1	3	.	.	.	.	1	.	42
Honfleur	1	.	1	3	.	2	2	2	2	3	1	.	.	.	.	1	1	1	.	.	.	.	.	4	0	.	.	2	1	1	0	28
Brionne	3	1	.	2	.	1	3	1	1	1	1	.	.	.	.	.	.	1	.	.	.	.	0	1	1	.	.	.	1	.	.	19
Rugles	3	.	0	0	.	2	1	1	1	0	.	.	.	.	.	.	4	0	.	.	.	.	.	.	1	.	.	2	.	.	.	18
Laigle	5	.	.	2	.	3	2	.	2	.	4	.	.	.	.	.	4	.	.	.	3	.	.	1	1	.	.	1	.	0	.	28

STATIONS.	1	2	3	4	5	6	7	8	9	10	11	12	13	14	15	16	17	18	19	20	21	22	23	24	25	26	27	28	29	30	31	TOTAL.
BASSINS ENTRE LA SEINE ET LA POINTE DE BRETAGNE.																																
Bassins de la Touque, de la Dive, de l'Orne, de la Vire et de la Douve.																																
Sées	2	0	.	0	.	0	0	4	0	.	.	.	.	.	.	.	0	1	.	.	.	0	0	1	1	.	.	0	1	.	.	12
Gacé	8	.	.	.	.	.	1	.	.	.	.	.	.	.	.	.	8	0	1	.	.	.	0	1	1	.	.	1	1	.	.	26
St-Ouen-le-Pin	2	.	.	3	.	4	0	2	1	2	.	2	.	.	0	.	6	.	.	.	.	.	2	5	.	.	.	4	2	.	.	35
Lisieux	2	1	1	1	.	2	1	.	.	.	.	.	.	.	.	.	?	.	.	.	.	.	1	2	.	.	1	1	2	.	5	20?
Pont-l'Évêque	1	..	2	2	.	4	1	3	1	6	.	.	.	.	1	.	4	4	.	.	.	.	0	1	.	.	.	.	4	.	1	35
Annebault	1	.	.	.	.	0	7	1	0	.	.	.	.	.	.	0	3	2	0	0	.	.	4	6	.	3	.	0	1	0	1	29
Trouville	0	.	2	.	.	6	1	1	1	2	1	.	.	.	0	.	3	.	.	.	.	.	0	3	.	.	0	.	1	0	.	22
Ouistreham	1	1	1	1	.	3	2	2	2	.	.	.	.	.	.	.	2	1	.	.	.	.	0	0	.	.	1	.	1	.	.	18
Ver	4	1	1	3	.	1	3	5	2	3	1	.	.	.	2	.	1	1	1	.	.	.	1	1	1	.	.	2	1	0	.	35
Caen (C. M.)	.	.	.	.	2	.	.	1	11	.	.	.	.	.	1	1	1	.	.	.	.	.	.	1	.	.	1	.	.	.	0	19
Ste-Honorine-du-F.	0	.	0	1	0	2	2	1	4	6	0	.	.	.	1	.	0	0	.	.	.	.	0	1	1	.	0	0	.	.	.	21
Pierrefitte	0	.	3	0	.	5	3	3	2	5	.	.	.	.	3	.	1	1	1	.	.	.	2	3	.	.	.	2	0	.	.	34
Flers	.	.	.	.	4	3	4	2	2	.	.	.	.	2	.	.	10	1	.	.	.	.	.	.	.	.	.	.	.	.	.	28
Lénault	3	.	4	.	.	.	2	3	3	3	2	2	.	.	.	.	.	.	.	.	.	.	.	.	.	.	1	2	4	5	.	34
Roucamps	.	.	3	.	1	4	3	4	4	4	.	.	.	.	2	.	3	6	.	.	.	.	3	0	.	.	1	.	0	0	4	42
Bény-Bocage	.	.	.	.	2	3	4	.	4	2	.	.	.	.	.	.	2	.	.	2	.	.	.	.	.	.	.	.	.	3	2	24
Saint-Sever	.	9	1	1	.	7	9	12	10	2	0	2	.	.	.	.	1	.	.	.	.	.	.	3	.	.	.	.	2	1	1	61
Trévières	.	.	.	.	2	5	6	9	9	.	.	.	.	.	7	.	.	1	.	.	.	.	.	0	.	.	.	0	0	0	2	41
Isigny	3	.	.	.	.	.	.	.	0	.	.	.	.	0	.	3	.	.	.	.	.	.	2	.	.	.	3	.	.	.	.	11
Ste-Marie-du-Mont	4	.	0	1	.	4	0	3	1	8	6	.	.	0	5	.	2	0	1	1	0	.	1	2	2	.	0	3	0	1	0	45
Cherbourg	3	.	.	2	.	6	1	2	5	.	.	.	.	.	4	.	4	2	1	2	.	.	2	2	1	.	5	.	.	.	1	43
La Hague	.	.	.	2	.	3	3	1	6	3	2	.	.	.	2	.	4	6	2	3	.	.	2	3	.	.	.	3	.	1	1	47
Bassins entre le cap de la Hague et la Pointe de Bretagne.																																
Coutances	5	0	.	1	.	3	2	4	13	6	.	.	.	.	.	2	1	1	0	1	.	.	3	5	3	.	0	2	2	4	1	59
Landivy	.	.	.	.	.	11	8	3	6	3	.	.	.	.	1	.	4	2	1	.	.	.	2	3	.	.	.	7	.	.	.	52
Louvigné-du-Désert	.	.	.	.	.	.	0	1	1	.	.	.	.	0	1	1	.	.	.	.	5	.	4	2	.	.	4	3	3	.	.	24
Fougères	3	.	.	.	0	3	5	3	2	3	.	.	.	.	3	.	3	1	.	.	.	.	4	3	.	.	2	3	.	.	0	38
St-Marc-s-Couesnon	.	.	.	.	.	1	2	1	0	1	.	.	.	.	1	.	5	.	.	.	.	.	1	4	.	2	1	.	.	.	.	19
Sens-de-Bretagne	3	.	.	.	2	3	1	2	1	.	.	.	.	.	6	.	6	.	.	.	.	.	2	.	.	5	.	.	.	.	.	31
Antrain	5	.	.	.	.	2	12	3	2	1	.	.	.	1	.	.	4	3	4	.	.	.	2	1	.	3	.	3	.	1	2	50
Bazouges	2	0	.	.	.	1	4	4	0	3	.	.	.	0	8	0	6	2	1	.	.	.	1	2	0	0	1	.	.	.	0	37
Trans	7	.	.	2	.	4	8	6	0	3	.	.	.	0	6	1	5	2	1	.	.	.	1	4	0	.	2	0	.	.	1	55
St-Domineuc	.	.	.	.	.	3	2	.	.	.	.	.	.	.	.	.	15	2	.	.	.	.	.	.	.	.	1	.	.	.	.	23
Bécherel	.	.	.	2	.	1	5	.	.	.	.	.	.	.	.	4	13	4	1	.	.	.	2	2	.	.	.	.	.	.	.	34
Dol	0	1	0	1	.	1	13	6	1	8	.	.	.	.	0	.	9	1	1	1	0	.	1	2	0	.	1	2	.	.	0	49
St-Jouan-des-Guérets	5	3	.	5	4	5	.	5	4	16	5	5	.	4	3	.	9	.	5	4	4	.	.	8	.	.	.	8	.	.	4	106
Saint-Malo	4	.	3	4	.	8	11	3	5	3	.	.	.	.	.	18	2	.	3	.	.	.	.	1	.	.	2	.	.	.	.	67
Roscoff	1	1	.	.	0	6	1	1	2	4	11	.	0	7	.	4	4	.	.	.	.	1	1	1	.	.	2	.	1	.	0	49
VERSANT DE L'OCÉAN.																																
PETITS BASSINS DU SUD DE LA BRETAGNE.																																
Pte Saint-Mathieu	1	1	.	.	6	.	4	4	8	.	4	.	.	.	1	12	14	1	.	.	2	.	.	2	.	.	.	.	.	1	.	61
Brest (Obsre)	.	.	.	1	1	2	2	2	13	10	.	.	0	4	17	47	15	.	.	1	.	1	2	0	.	.	1	.	0	.	.	119
La Feuillée	6	.	.	.	.	5	1	3	.	.	.	.	.	.	.	11	21	.	.	.	.	.	3	2	2	.	.	.	.	.	.	54

STATIONS.	1	2	3	4	5	6	7	8	9	10	11	12	13	14	15	16	17	18	19	20	21	22	23	24	25	26	27	28	29	30	31	TOTAL.
PETITS BASSINS DU SUD DE LA BRETAGNE (suite).																																
Renniou	6	.	.	.	2	2	5	1	2	1	.	.	.	.	6	4	6	6	.	.	1	.	2	3	1	.	.	3	.	.	.	51
Callac	.	.	1	1	.	2	2	1	5	1	.	.	7	8	6	6	10	1	.	.	.	.	1	.	.	.	4	1	.	.	.	57
Corlay	1	1	.	.	.	1	2	.	.	.	.	.	.	.	.	4	12	5	.	.	.	1	.	.	2	.	.	2	.	.	.	31
Gouarec	4	1	.	.	.	.	1	1	2	.	1	.	1	1	.	5	13	4	.	.	.	.	1	.	1	.	.	.	1	.	.	37
Glomel	4	.	.	.	.	.	.	.	.	.	.	.	.	.	.	2	7	3	.	.	.	.	1	1	1	.	.	1	.	.	.	20
Faouët	4	1	.	.	.	2	1	2	.	3	.	.	.	.	3	.	2	3	.	.	.	.	1	1	1	.	.	2	.	.	.	26
Carhaix	.	.	.	.	.	.	.	.	1	.	.	.	.	.	.	6	5	.	.	.	.	.	1	1	.	.	.	.	.	.	.	14
Pénity	3	.	1	1	.	2	1	2	4	2	.	.	.	2	.	13	6	.	.	.	1	1	1	3	.	.	2	2	.	.	.	47
Goarem-Liziard	3	1	1	1	6	6	1	2	1	.	.	.	.	.	.	7	13	2	.	.	1	.	6	.	.	3	3	.	.	4	1	62
Châteaulin	.	.	.	1	.	5	.	2	2	7	.	.	.	3	3	6	.	.	.	.	.	.	2	1	.	.	3	2	.	.	.	37
Le Cosquer	.	.	.	.	.	2	.	.	.	.	.	.	.	.	.	.	3	1	.	.	.	.	1	1	.	.	1	.	.	.	.	9
Pontivy	.	.	.	.	.	.	.	.	.	.	.	.	.	.	1	5	12	.	.	.	.	.	.	.	.	.	.	.	.	.	.	18
Kéroret	.	.	.	2	.	1	2	1	.	.	.	.	.	.	.	4	14	.	.	.	.	.	.	.	.	.	1	.	.	.	.	25
Locminé	.	.	.	.	.	.	.	.	.	.	.	.	.	1	.	10	12	1	.	.	.	.	1	2	.	.	2	.	.	.	.	29
Hennebont	.	.	.	.	.	.	.	.	.	.	.	.	.	.	.	5	17	7	.	.	.	.	2	.	.	.	.	.	.	.	.	31
Le Grognon (Groix)	2	.	.	.	.	.	.	.	2	7	.	.	.	.	.	5	26	10	.	1	.	.	1	2	1	.	.	1	.	.	.	58
Auray	.	.	.	.	1	.	1	.	.	.	.	.	.	.	1	27	10	1	.	.	.	.	3	2	.	.	.	2	.	.	.	48
Vannes	.	.	.	.	.	2	.	.	.	.	.	.	.	.	.	5	27	.	.	.	.	.	2	2	.	.	.	.	.	.	.	38
Palais (Belle-Ile)	2	.	.	.	.	3	3	5	4	2	7	.	.	.	.	3	18	7	.	.	.	.	1	2	2	.	.	1	.	1	.	63
Er Hastellic	1	22	.	.	.	2	2	3	5	.	.	.	.	.	.	5	19	11	.	.	.	.	.	.	1	.	.	.	.	.	.	71
BASSIN DE LA VILAINE.																																
Erbrée	3	.	.	.	.	1	2	1	0	0	.	.	.	.	0	.	5	2	.	.	.	.	2	2	0	.	.	1	.	.	.	20
Vitré	4	.	.	1	.	1	1	2	.	0	.	.	.	.	0	.	6	1	.	.	.	.	1	2	.	.	.	0	.	.	.	19
St-Christophe-d.-B.	4	.	.	.	.	4	3	1	.	.	.	.	.	.	1	.	5	1	.	.	2	.	2	3	.	.	0	1	.	.	.	27
Châteaubourg	2	1	.	.	.	0	3	1	1	0	.	.	.	.	1	.	6	.	1	.	.	.	2	2	0	.	.	2	.	.	.	22
Bruz	.	.	.	.	.	.	2	1	.	.	.	.	.	.	2	.	7	5	1	.	.	.	3	6	.	.	.	.	.	.	.	27
Rennes (P. C.)	3	.	.	.	.	0	1	1	.	.	.	.	.	.	2	1	7	2	1	0	.	.	1	2	0	0	0	0	.	.	.	21
Le Boulet (Étang)	8	4	.	.	.	.	2	2	.	1	.	.	.	2	3	1	8	3	2	.	.	.	2	.	.	.	.	2	.	.	.	40
Montauban	1	.	1	1	.	.	.	1	.	.	.	.	.	.	.	1	4	.	1	.	.	.	.	.	.	.	.	2	.	.	.	12
Montfort	1	.	.	0	0	5	1	1	1	.	.	.	.	.	1	.	6	3	.	.	.	.	.	2	3	.	.	.	.	.	.	24
Saint-Méen	2	1	0	4	.	0	5	.	.	1	0	.	.	.	.	0	0	0	.	.	.	.	0	4	2	.	0	3	.	0	.	22
Merdrignac	2	.	.	.	.	1	.	1	.	1	.	.	.	.	.	.	.	1	1	.	.	.	.	.	.	.	.	.	.	.	.	7
Plouguenast	1	1	.	2	3	.	2	.	2	.	.	.	.	.	.	.	.	19	3	.	.	.	.	1	.	1	.	.	1	.	.	36
Rohan	.	.	.	.	.	.	.	.	.	.	.	.	.	.	.	.	4	1	.	.	.	.	.	.	.	.	.	1	.	.	.	6
Bosméléac	.	.	.	1	.	2	1	2	1	1	.	.	.	.	2	7	12	1	.	.	.	.	.	1	.	.	.	.	.	.	.	31
Plélan	2	.	.	1	.	.	2	0	.	.	.	.	.	.	2	1	13	4	1	0	0	0	1	1	0	.	1	.	.	.	.	29
Ploërmel (P. C.)	.	.	.	.	.	.	.	.	.	.	.	.	.	.	.	5	8	1	.	.	.	1	1	1	.	.	.	.	.	.	.	17
Malestroit	.	.	.	.	.	.	.	.	.	.	.	.	.	.	1	.	6	5	1	1	.	.	.	.	.	.	.	.	.	.	.	14
Redon	.	.	.	.	.	.	.	.	2	2	.	.	3	.	.	.	12	8	2	.	.	1	4	4	.	.	.	.	.	.	.	38
Guipry	0	.	.	2	.	1	1	.	1	.	.	.	.	.	.	.	10	5	0	1	.	.	0	1	.	.	.	1	.	.	.	23
Bain	1	.	.	.	.	.	2	.	.	.	.	.	.	.	.	.	8	2	1	.	.	.	0	3	1	.	.	2	.	.	.	21
La Guerche	3	.	.	.	.	0	1	.	0	3	.	.	.	.	0	.	2	1	1	.	.	.	1	2	2	1	.	2	2	.	.	21
Martigné Ferch	4	1	0	.	.	1	2	.	.	0	.	.	.	.	.	.	7	2	.	.	.	.	1	2	.	.	.	2	.	.	.	23
St-Julien de V	1	.	.	.	.	.	1	1	.	.	.	.	.	.	.	.	13	2	0	.	.	.	0	2	1	.	.	1	.	.	.	22
Melneuf (Guenrouët)	1	.	.	.	.	1	.	1	2	.	.	.	1	1	.	0	6	6	2	0	.	.	1	1	2	.	.	2	.	.	.	28
La Roche-Bernard	.	.	.	.	.	.	2	.	.	1	.	.	1	.	.	9	5	1	.	.	.	1	1	2	.	.	.	1	.	.	.	24

STATIONS.	1	2	3	4	5	6	7	8	9	10	11	12	13	14	15	16	17	18	19	20	21	22	23	24	25	26	27	28	29	30	31	TOTAL
BASSIN DE LA LOIRE.																																
Bassin de la Loire supérieure.																																
Le Puy (E. N.)	.	2	.	.	.	.	.	1	.	.	.	0	14	.	.	.	1	.	.	.	.	.	.	.	.	.	1	.	.	.	.	19
Saint-Paulien	2	.	.	.	.	2	.	.	.	.	.	.	22	.	.	.	3	.	.	.	.	.	.	.	3	.	.	3	.	.	.	35
Les Creuses	.	4	.	.	2	.	1	.	4	.	.	.	2	29	2	.	.	.	.	.	.	.	.	.	1	3	.	1	2	.	.	52
Rochetaillée	.	4	.	.	2	.	.	2	.	.	.	.	.	18	.	.	.	4	.	.	.	.	.	.	.	5	.	4	.	4	.	41
St-Étienne (P. C.)	0	.	.	.	1	.	.	0	.	1	.	0	.	.	.	.	.	.	.	.	.	.	.	.	.	.	.	0	.	.	.	3
Fortunières	12	7	.	.	.	6	.	7	.	.	.	3	24	.	.	.	.	.	.	.	.	.	.	.	.	.	.	3	6	.	.	68
Montbrison (P. C.)	4	.	.	.	.	.	3	.	.	.	.	.	18	9	6	.	.	.	.	.	.	.	.	.	.	.	.	3	.	.	.	43
Feurs	1	.	.	.	5	.	1	1	.	.	.	.	17	7	6	.	.	.	.	.	.	.	.	.	.	.	.	2	.	.	.	40
Panissières	1	.	.	.	.	.	2	.	.	.	.	.	19	4	.	.	.	.	.	.	.	.	.	.	.	.	.	.	.	.	.	27
Noirétable	7	.	.	.	.	.	10	.	.	.	.	.	27	.	.	.	.	15	.	.	.	.	.	.	.	.	.	7	.	.	.	66
St-Romain-d'Urfé	4	1	.	0	1	4	7	3	.	.	.	.	19	4	4	.	.	.	.	.	.	.	.	.	.	.	1	5	.	.	.	52
Montagny	2	.	.	.	1	.	4	7	.	.	.	.	24	8	7	.	.	.	.	.	.	.	.	.	.	.	6	4	6	2	.	71
Roanne	.	.	.	.	.	.	3	3	.	.	.	.	7	16	3	.	.	.	.	.	.	.	.	.	1	1	.	.	3	1	.	38
Charolles	.	5	.	.	1	3	4	15	.	.	.	2	5	20	6	2	.	.	.	.	.	.	2	.	.	.	.	7	.	4	.	76
Digoin (P. C.)	4	.	.	.	.	.	3	12	.	.	.	.	5	12	3	.	.	.	.	.	.	.	1	.	.	.	1	5	2	3	.	51
Pierrefitte	5	.	.	.	.	.	2	10	.	.	.	.	5	7	.	.	.	.	.	.	.	.	2	.	.	.	1	2	1	3	.	38
Dompierre	4	.	.	.	.	1	2	12	.	.	1	.	.	.	.	.	19	.	.	.	.	.	.	.	1	.	1	2	2	3	.	48
Beaulon	.	.	.	.	.	.	6	9	.	.	1	.	.	.	18	.	.	.	.	.	.	.	.	0	.	.	.	2	.	5	.	41
Saint-Eusèbe	6	.	.	1	.	5	3	10	1	.	.	.	7	15	1	.	.	.	.	.	.	.	.	.	.	.	2	2	4	1	.	58
Autun (P. C.)	1	.	.	.	0	2	7	19	1	.	6	.	1	16	1	.	.	.	.	.	.	.	.	.	.	.	.	.	3	0	.	58
Arnay-le-Duc	5	.	.	0	.	0	9	16	.	5	.	.	6	7	.	.	.	.	.	.	.	.	0	.	1	.	.	.	6	1	.	56
Luzy (P. C.)	.	.	.	2	3	5	8	.	2	10	3	6	5	4	.	.	.	.	.	.	2	4	18	.	.	.	2	10	3	6	4	97
Decize	4	.	.	.	.	.	3	15	.	.	4	.	.	.	5	.	.	5	.	.	.	.	.	1	1	.	.	3	2	2	.	45
Nevers	.	5	.	.	.	3	2	11	2	.	15	.	.	9	3	3	.	.	.	.	.	.	1	.	3	.	.	4	2	5	.	68
Châtillon-en-B.	.	1	.	.	.	9	11	2	14	2	10	.	4	7	3	.	.	.	.	.	.	.	5	1	.	.	6	.	4	1	.	80
Premery	3	.	1	0	1	1	8	16	0	0	9	.	1	6	1	.	1	.	.	.	.	.	1	2	1	.	1	3	4	1	.	61
Bassin de l'Allier.																																
La Bastide	.	.	.	.	.	6	.	.	.	.	.	6	34	20	.	.	18	31	.	.	.	10	.	.	.	.	.	.	.	.	.	156
Mercoire	.	2	.	.	.	.	4	3	4	.	.	.	25	19	.	2	27	32	13	.	.	1	.	.	.	.	.	1	1	.	.	134
Langogne	.	1	.	.	.	0	.	1	2	.	.	.	19	17	.	.	24	21	.	.	.	3	.	.	.	.	.	3	.	.	.	91
Grandrieu	0	0	.	.	2	.	1	3	1	.	.	.	11	14	.	.	1	5	.	.	.	4	.	.	.	1	.	1	0	.	.	44
Saugues	4	.	.	.	.	.	.	.	.	.	.	2	7	2	.	.	.	.	.	.	.	3	.	.	3	.	2	4	.	.	.	27
Langeac	.	1	.	.	.	.	.	.	.	.	.	1	25	.	.	.	.	.	.	.	.	.	.	.	.	.	.	4	.	.	.	31
Murat	.	1	.	.	.	3	4	2	3	.	.	.	9	15	5	.	4	3	.	.	.	.	.	.	.	.	.	2	.	.	.	51
Massiac	.	.	.	.	4	2	2	4	.	.	.	6	19	7	.	.	.	.	.	.	.	.	.	.	2	.	.	.	.	.	.	46
Brioude	.	1	.	.	2	.	.	4	.	.	.	.	11	25	1	.	.	.	.	.	.	.	.	.	.	.	.	1	.	.	.	45
Ambert	1	1	.	.	0	2	.	3	0	.	.	.	14	18	1	2	.	.	.	.	.	.	.	.	.	0	.	10	2	0	.	55
Besse	10	.	.	.	.	4	15	20	3	.	.	3	10	3	.	.	.	3	3	2	.	.	.	.	.	3	.	1	3	.	.	83
Puy-de-Dôme (Obs.)	6	8	1	.	4	17	18	34	17	1	1	1	2	29	23	3	2	.	.	.	.	1	1	0	.	2	1	28	5	3	0	208
Clermont (Obs^re)	0	4	.	.	1	1	1	3	1	.	.	0	3	13	0	0	.	.	0	.	.	0	0	.	.	1	0	3	0	.	.	32
Thiers	1	2	.	.	1	2	1	2	.	.	.	.	.	24	8	7	.	.	.	.	.	.	.	.	.	.	1	7	2	1	.	58
Saint-Clément	6	2	.	.	2	.	6	4	.	.	.	.	10	.	.	.	21	11	.	.	.	.	.	.	.	3	7	.	3	2	.	77
Vichy	3	.	.	.	2	1	5	4	.	2	.	.	8	9	2	.	.	.	.	.	.	.	.	.	.	2	1	2	1	2	.	44
Ébreuil	2	.	.	.	4	2	5	2	.	.	.	.	4	7	2	.	.	.	.	.	.	1	.	.	2	.	.	3	.	.	.	34
Bessay	.	3	.	.	.	.	.	.	.	.	.	.	.	10	10	5	.	.	.	.	.	.	.	.	.	.	.	.	.	.	.	28

STATIONS.	1	2	3	4	5	6	7	8	9	10	11	12	13	14	15	16	17	18	19	20	21	22	23	24	25	26	27	28	29	30	31	TOTAL.
Bassin de l'Allier (suite).																																
Moulins (P. C.)	2	.	.	.	.	.	.	7	.	1	.	.	3	7	2	.	.	.	.	.	.	.	.	.	1	.	.	1	1	1	.	26
Franchesse	.	.	.	.	5	0	.	11	.	.	3	.	0	10	1	0	.	.	.	.	.	.	0	.	1	2	.	2	2	0	0	38
Bassin du Cher.																																
Auzances	3	2	.	.	.	2	.	3	.	.	.	.	.	5	.	.	.	.	.	.	.	7	.	.	3	.	.	5	4	26	.	60
Chénérailles	3	.	.	.	.	.	7	6	.	.	.	.	5	.	.	.	14	.	1	.	.	3	.	.	1	0	.	.	3	1	.	44
Chambon	.	.	.	3	.	4	8	1	.	1	.	4	10	3	.	.	.	.	.	.	2	.	.	.	.	.	1	.	1	.	.	38
Montluçon	.	.	.	.	2	.	8	10	.	1	.	.	10	5	.	.	.	.	2	.	.	.	.	.	.	.	.	2	2	.	.	42
Préveranges	6	.	.	.	3	.	7	.	.	9	7	.	.	9	.	.	.	.	.	.	.	.	.	5	.	.	.	.	7	2	.	55?
Hérisson	.	.	.	1	.	.	12	.	.	6	.	.	8	5	.	.	.	.	.	.	.	.	.	.	.	.	.	.	.	.	.	32
Charenton	4	.	.	.	1	1	0	14	1	.	5	.	.	7	5	.	.	.	.	.	.	.	.	.	2	.	1	3	.	5	.	47
Morlac	.	.	.	.	5	3	2	1	15	.	4	.	3	8	2	.	.	.	.	.	.	.	.	.	.	.	.	.	.	5	.	48
Châteauneuf-s.-Ch.	.	.	.	.	.	.	.	.	.	.	.	.	.	.	.	.	.	.	.	.	.	.	.	.	.	.	.	.	.	.	.	.
Ourouer-les-B.	.	.	.	.	.	.	.	.	7	.	.	.	.	.	.	.	.	18	7	.	.	.	.	.	.	.	.	.	.	6	.	38
Bourges (E. N.)	5	.	.	1	0	1	12	2	0	5	3	.	8	2	1	.	.	1	.	.	0	.	1	1	1	.	0	2	4	1	.	51
Les Aix	.	.	.	.	.	.	6	13	.	.	.	.	.	.	.	.	.	18	.	.	.	.	.	.	.	.	.	.	9	9	.	55
St-Palais (la Rés.)	.	5	3	1	2	.	7	6	1	8	.	.	.	.	.	.	.	.	1	1	.	.	1	1	.	.	1	.	7	2	.	47
Mehun-s-Yèvre	.	.	.	.	.	.	.	11	10	1	.	.	.	.	19	.	.	.	1	.	.	.	.	.	.	.	.	.	.	7	.	49
Vierzon (le Briou)	4	.	.	.	1	1	5	10	.	.	8	.	5	4	0	1	.	.	.	.	.	.	1	2	1	.	.	.	2	6	.	51
Argent	3	0	6	.	.	2	1	.	.	.	.	.	6	.	.	.	.	.	.	.	0	.	4	5	.	.	.	.	.	4	3	32
Salbris	4	0	.	1	1	1	3	6	4	0	2	.	.	0	1	.	.	.	2	.	.	.	.	2	1	.	.	1	4	2	.	35
Romorantin	4	.	.	.	.	5	.	4	1	2	.	.	.	.	1	.	.	8	.	.	.	.	.	.	1	.	.	2	5	.	.	34
Mennetou-sur-Ch.	.	.	.	3	.	.	8	5	8	6	.	.	.	2	.	.	.	.	.	.	.	.	.	2	3	.	.	3	4	.	.	44
St-Aignan	.	.	.	.	1	.	.	9	1	1	2	.	10	2	.	.	.	.	.	.	.	.	.	.	.	.	.	2	2	.	.	30
Montrichard	.	.	.	6	3	.	2	1	.	2	.	.	4	2	.	.	.	.	.	.	.	.	.	.	.	.	.	.	4	.	.	24
Bassin de l'Indre.																																
Sainte-Sévère	4	.	.	.	5	.	9	11	.	10	.	.	15	12	.	.	.	.	.	.	5	.	.	.	.	.	.	.	9	.	.	81
Châteauroux (S. a.)	.	.	.	1	2	1	3	4	1	4	.	.	.	16	.	.	.	0	.	.	.	0	.	1	1	.	.	2	2	1	.	39
Loches (P. C.)	3	.	.	1	.	1	.	4	.	.	1	.	.	10	.	.	.	12	.	.	.	.	0	2	9	.	.	2	0	1	.	46
Manthelan	.	.	.	.	3	.	.	.	.	.	12	.	.	16	.	.	.	.	.	.	.	.	.	.	.	.	.	.	8	.	.	39
Le Louroux	6	.	.	2	2	1	1	7	1	2	1	.	5	10	.	.	1	2	.	.	.	.	0	0	2	.	.	2	1	0	.	46
Azay-le-Rideau	.	.	.	.	.	1	5	10	7	5	.	.	9	7	2	.	.	7	.	.	.	.	4	.	.	.	.	.	.	.	.	57
Lignières	1	0	0	3	.	2	0	4	1	0	0	.	7	2	5	.	0	3	.	0	.	.	1	0	3	.	.	0	1	0	.	33
Rigny-Ussé	.	.	.	4	0	3	0	5	2	0	1	.	6	10	.	.	1	4	1	.	.	.	0	1	6	.	.	2	1	0	0	47
Bassin de la Creuse.																																
Felletin	9	.	.	.	1	2	.	2	0	0	0	.	2	.	0	8	1	.	1	.	.	.	.	.	.	.	.	.	.	.	.	28
Ahun	.	.	.	.	.	.	3	10	1	.	.	.	12	5	.	.	.	.	.	.	.	.	.	.	.	.	.	.	4	.	.	35
Boussac	.	.	.	1	1	10	7	.	1	.	1	11	7	1	.	.	.	.	.	.	2	.	.	1	.	.	4	2	0	.	.	51
Guéret (E. N.)	.	.	.	5	5	.	10	11	.	.	.	.	8	.	.	.	.	.	1	.	.	.	0	1	1	.	.	1	0	0	.	43
Bénévent	5	.	.	.	5	1	10	13	.	2	9	.	15	3	1	.	.	.	.	.	.	0	1	0	.	.	.	10	2	.	.	77
Bessines	.	.	.	.	.	7	6	4	.	.	22	.	15	2	3	.	.	.	.	.	.	.	.	.	.	.	.	3	3	3	.	70
Bellac	.	.	.	.	3	.	4	23	2	.	5	.	.	15	5	.	.	.	.	.	.	.	.	.	.	.	.	5	.	.	.	62
Magnac-Laval	3	.	.	.	2	1	5	13	2	1	6	.	17	4	2	.	.	.	2	.	.	1	.	1	1	.	.	4	.	1	.	66
La Souterraine	7	.	.	.	3	.	6	15	1	1	2	1	18	10	2	.	.	.	0	.	.	1	.	3	.	2	.	4	2	1	.	79
Dun-le-Palleteau	7	.	.	.	4	6	6	9	.	2	2	.	22	9	.	.	.	.	.	.	.	2	1	.	.	2	.	6	1	.	.	82
St-Benoît-du-Sault	6	.	.	.	2	2	2	8	.	5	6	.	21	3	.	.	2	.	.	.	.	2	.	.	3	.	.	4	2	1	.	69

STATIONS.	1	2	3	4	5	6	7	8	9	10	11	12	13	14	15	16	17	18	19	20	21	22	23	24	25	26	27	28	29	30	31	TOTAL.
Bassin de la Creuse (suite).																																
Barrou	.	.	.	2	3	1	3	7	.	2	2	.	1	10	2	.	0	.	.	.	.	.	0	1	1	.	.	.	1	.	.	37
Abilly	.	.	.	0	2	.	0	13	.	1	2	.	4	6	2	.	2	3	0	.	.	.	0	2	.	.	.	4	1	0	.	42
Buxeuil	.	.	.	.	.	.	11	.	.	.	3	.	.	.	.	.	13	.	.	.	.	.	.	.	3	.	.	.	1	.	.	31
Bassin de la Vienne.																																
Eymoutiers	.	3	.	.	1	9	10	19	5	7	.	5	8	2	8	.	.	3	.	.	.	.	.	3	.	.	5	.	3	.	.	87
Pontarion	4	.	.	.	2	.	8	9	2	.	2	.	11	4	1	.	.	.	3	.	.	1	1	.	2	.	.	6	0	.	.	56
Saint-Léonard	4	.	.	.	2	4	9	10	2	2	.	.	13	3	.	.	.	.	2	.	.	.	3	1	.	.	.	.	3	2	.	60
Pierrebuffière	2	.	.	.	2	.	.	15	.	7	.	0	16	2	4	0	.	.	2	.	.	.	3	.	.	.	.	.	.	1	.	55
Oradour-s.-Vayres	.	.	.	.	1	.	60	19	1	3	2	.	.	1	0	.	8	.	6	8	.	.	.	.	.	.	1	2	1	2	2	117
Limoges (C. M.)	3	.	.	.	2	3	8	8	2	5	3	.	16	5	.	.	.	.	3	.	.	3	1	1	1	.	.	3	2	2	.	71
Oradour-s.-Glane	4	.	.	.	1	.	9	9	.	1	8	.	10	6	.	.	2	.	1	.	.	5	1	1	1	.	.	4	1	2	.	66
Rochechouart	2	.	.	.	1	1	2	7	0	3	7	.	10	4	0	.	.	.	0	.	.	2	.	1	0	.	.	1	.	.	.	42
Chabanais	3	.	.	.	.	3	5	10	1	7	5	.	11	.	6	.	.	.	1	.	.	1	.	.	1	.	.	1	1	1	.	56
Nouic	.	.	.	1	.	9	13	2	1	9	1	.	19	3	.	.	.	.	.	.	.	0	2	3	.	.	3	0	1	0	.	67
St-Vincent-la-Ch.	10	.	.	.	.	.	8	13	4	.	.	.	.	.	.	.	.	26	.	.	.	.	.	3	.	.	.	.	4	.	2	70
Lussac-les-Ch.	.	.	.	.	2	.	3	6	.	5	5	.	12	5	.	.	.	.	.	.	.	.	.	1	1	.	.	.	3	.	.	43
Poitiers (P. C.)	.	.	.	1	.	.	.	1	.	.	.	.	.	4	.	.	.	1	.	.	.	.	.	.	3	.	.	1	.	.	.	11
Jaulnay	3	2	2	5	0	.	4	.	1	.	5	.	.	.	.	.	3	7	.	.	.	.	.	.	3	3	.	.	.	.	.	38
Parçay-s.-Vienne	6	.	3	.	.	.	.	8	.	4	.	.	.	.	.	.	5	.	.	.	.	.	.	5	.	.	.	2	2	.	.	36
St-Épain	.	.	.	.	2	.	.	7	2	1	.	.	7	8	1	.	.	5	.	.	.	.	0	1	3	.	.	3	1	0	.	41
Bassin de la Loire, du Bec-d'Allier à Angers.																																
Givry	3	0	.	0	1	2	3	11	.	1	6	.	4	7	9	.	.	0	.	.	.	.	1	1	1	.	1	2	4	3	.	60
Saint-Satur	4	.	.	1	.	4	2	9	.	1	.	3	3	.	.	.	5	5	.	.	.	.	2	.	.	.	1	1	4	1	.	46
Gien	.	.	.	1	5	6	2	.	2	1	8	.	2	2	1	.	.	2	.	.	.	.	.	.	.	.	0	.	7	.	1	42
Grignon	.	4	.	.	2	1	6	.	8	0	2	1	.	1	1	.	.	1	.	.	.	.	.	2	3	.	2	.	6	.	.	39
Combreux	4	.	.	.	0	1	3	1	5	.	2	.	.	2	.	.	.	0	.	.	.	.	1	.	3	.	2	1	5	.	.	30
Orléans (P. C.)	1	.	2	.	.	1	3	1	1	.	1	.	.	.	.	.	.	10	.	.	.	.	1	.	.	.	2	1	3	.	.	27
La Motte-Beuvron	.	.	.	.	.	2	4	.	2	8	.	.	.	.	.	.	3	.	.	.	.	.	2	3	.	.	4	3	.	.	.	31
La Ferté-St-Cyr	.	.	.	.	.	.	.	7	8	.	.	.	8	.	.	.	.	.	.	.	.	.	.	.	.	.	.	.	8	.	.	31
Contres	.	.	.	.	4	.	.	5	.	.	2	.	.	10	.	.	.	.	.	.	.	.	.	.	.	.	.	.	4	.	.	25
Ouzouer-le-Marché	2	.	.	3	.	.	.	.	2	1	2	.	.	1	.	.	.	.	.	.	.	.	.	.	4	.	.	1	3	.	.	19
Herbault	.	.	.	.	.	.	3	.	.	6	.	.	.	.	.	.	.	2	.	.	.	.	.	.	.	.	.	.	3	.	.	14
Blois (P. C.)	.	3	.	.	1	.	2	2	2	.	.	.	.	.	.	.	.	15	.	.	.	.	.	1	1	.	.	2	1	1	.	32
Villedomer	1	.	.	.	.	3	1	3	1	1	4	.	1	4	0	.	1	4	.	.	.	.	2	0	3	.	.	2	1	.	.	32
Beaumont-la-R.	2	2	.	.	.	0	2	3	1	2	2	.	1	4	.	.	.	6	3	.	.	.	2	4	0	.	.	1	2	.	.	37
Tours (C. M.)	4	.	.	1	.	1	3	1	.	4	.	.	6	4	0	0	1	4	.	.	.	.	2	1	2	.	.	1	1	0	.	37
Channay	3	.	.	.	.	1	1	2	1	2	1	.	1	5	.	.	1	3	2	.	.	.	1	1	4	.	1	.	1	0	.	31
Auverse	.	.	.	.	.	4	.	.	.	21	.	.	.	10	.	.	.	.	.	.	.	.	.	1	.	.	.	.	.	.	.	36
Beaufort	.	1	.	.	.	1	0	2	.	1	10	.	1	14	.	.	.	6	.	.	.	.	1	1	3	.	.	1	0	.	.	42
Angers (J. d. Pl.)	2	0	0	0	.	.	1	0	0	2	.	.	9	0	.	.	0	2	1	0	.	0	0	3	.	0	1	0	6	0	.	27
La Baumette (M. Cheux)	2	.	.	0	.	0	3	.	.	3	.	.	6	2	.	.	0	2	.	.	.	.	0	0	2	.	.	1	.	.	.	21
Bassin du Loir.																																
Janville	.	.	.	1	1	.	.	.	.	3	5	.	.	.	.	.	.	.	.	.	.	.	1	3	.	.	.	.	.	3	0	17
Voves	2	.	.	.	.	0	0	1	3	.	2	.	.	.	.	.	.	1	1	.	.	.	1	.	3	.	.	.	5	.	.	19
Orgères	.	.	.	.	.	4	.	.	2	0	2	.	.	.	.	.	.	0	.	.	.	.	1	.	2	.	.	1	4	.	.	17

STATIONS.	1	2	3	4	5	6	7	8	9	10	11	12	13	14	15	16	17	18	19	20	21	22	23	24	25	26	27	28	29	30	31	TOTAL.
Bassin du Loir (suite).																																
Châteaudun	1	.	.	.	.	.	3	1	2	3	.	.	.	.	.	.	.	2	.	.	.	.	.	1	2	.	.	.	4	.	.	19
Bonneval	.	.	.	.	.	.	2	.	4	1	1	.	.	.	.	.	.	.	.	.	.	.	.	.	4	.	.	.	5	.	.	17
Authon-du-Perche	3	.	.	.	.	2	5	.	3	0	1	.	.	.	.	.	4	3	.	.	.	.	.	.	.	.	.	.	2	1	.	25
Vendôme (P. C.)	.	1	.	.	.	1	2	.	1	2	1	.	.	.	1	.	3	.	.	.	.	1	1	1	.	.	.	.	2	.	.	17
Montoire	2	.	.	.	.	1	2	0	10	0	0	.	.	2	.	.	2	2	0	.	.	.	1	.	1	.	.	3	1	.	.	26
Savigny	2	.	.	.	.	2	2	.	2	2	1	.	.	2	.	.	2	1	2	.	.	.	0	0	4	.	.	1	1	.	.	24
Mondoubleau	6	.	.	.	.	2	.	.	6	3	.	.	.	.	.	.	.	.	.	.	.	.	.	.	.	.	.	.	7	.	.	25
Dissais-s.-Coure	3	.	.	.	.	2	.	.	2	10	.	.	.	.	.	.	.	5	.	.	.	.	.	.	3	.	.	1	1	.	.	27
Le Lude	1	.	.	.	.	1	.	1	.	2	.	.	.	.	8	.	.	7	1	.	.	.	1	.	3	.	.	.	.	.	.	25
Pontvallain	.	.	.	.	.	.	.	.	.	.	.	.	.	.	.	.	.	7	.	.	.	.	.	1	.	.	.	.	.	.	.	8
La Flèche	.	.	.	.	.	.	.	.	.	.	.	.	2	.	7	.	1	1	1	.	.	.	.	2	.	.	.	2	.	.	.	16
Bassin de la Sarthe.																																
F^t d'Écouves (R.V.)	3	.	.	.	3	4	5	.	.	.	.	.	.	.	.	1	8	.	.	.	.	.	2	1	.	.	3	0	.	.	1	31
F^t de Bourse	2	.	.	.	.	2	.	13	11	0	.	.	.	.	.	.	1	4	.	.	.	.	.	1	0	.	.	.	.	.	.	35
Mortagne	2	.	.	.	.	3	1	3	.	.	.	.	.	.	.	.	6	1	.	.	.	.	1	1	.	.	.	1	.	.	1	20
Forêt de Réno	8	.	.	.	.	2	2	5	2	1	1	.	.	.	.	.	6	.	1	.	.	.	.	.	4	.	.	1	.	.	.	34
Nogent-le-Rotrou	.	.	.	.	.	2	1	.	5	1	.	.	.	.	.	.	4	.	.	.	.	.	.	3	.	.	.	2	2	.	.	20
Thiron-Gardais	5	.	.	.	.	2	3	.	5	1	.	.	.	.	.	.	.	4	1	.	.	.	.	.	3	.	.	.	2	.	.	26
Bellême	5	1	.	.	.	4	2	.	3	1	0	.	.	.	.	.	6	1	0	0	.	.	0	2	2	.	0	1	.	1	.	30
F^t de Perseigne	.	.	.	.	.	.	3	4	0	0	.	.	.	.	.	.	11	7	.	.	.	.	0	1	.	.	.	0	1	0	.	28
Alençon (C. M.)	.	.	.	.	.	1	1	0	0	0	.	.	.	.	1	.	10	7	1	.	.	.	0	1	1	0	1	.	1	.	.	25
Saint-Denis-s.-S.	.	.	.	.	.	3	3	1	.	0	.	.	.	.	0	.	3	3	.	.	.	.	.	.	0	.	.	.	.	.	0	13
Vilaines-la-Juhel	2	.	.	.	.	4	1	1	1	1	.	.	.	.	1	.	9	3	.	.	.	.	2	2	2	.	.	3	0	.	.	33
Bonnétable	.	2	.	.	.	1	.	.	.	.	.	.	.	.	.	.	3	2	.	.	.	.	.	1	.	.	.	.	1	.	.	10
La Ferté-Bernard	.	1	.	1	1	1	1	1	.	.	.	.	.	.	.	.	.	.	.	.	.	.	.	.	.	.	.	.	1	.	.	7
Sainte-Suzanne	.	.	1	.	1	3	.	.	.	.	.	.	.	.	.	.	8	2	2	0	.	.	0	3	1	.	.	1	0	0	.	22
Souligné-s-Vallon	4	.	.	.	.	1	.	2	2	1	.	.	.	.	.	.	5	5	2	.	.	.	.	2	2	.	.	.	1	.	.	27
Le Mans (P. C.)	1	.	.	.	.	.	2	.	.	.	.	.	.	.	.	.	5	5	1	.	.	.	.	.	4	.	.	1	.	.	.	19
Connerré	2	3	1	.	.	1	.	2	.	.	.	.	.	1	1	.	.	.	2	.	.	.	2	3	.	4	.	.	1	1	1	25
Sablé	.	.	.	.	.	5	2	.	.	.	.	.	.	.	.	.	4	.	.	.	.	.	.	5	.	.	.	3	.	.	.	19
Tiercé	2	0	.	.	.	.	1	0	0	.	.	.	.	.	.	.	.	2	0	.	.	.	1	2	3	.	.	.	.	.	.	11
Bassin de la Mayenne.																																
Domfront	4	.	.	.	.	4	6	.	3	1	4	.	.	.	.	.	15	8	0	.	.	.	.	3	.	.	.	4	.	.	1	53
Forêt d'Andaines	.	.	2	.	.	8	.	.	.	.	.	.	.	.	.	.	7	4	.	.	.	.	2	.	.	.	2	.	.	.	4	29
Pré-en-Pail	.	.	.	.	.	5	2	3	.	3	.	.	.	.	3	.	.	11	.	.	.	.	1	1	.	.	.	2	1	.	.	32
Ambrières	4	3	.	.	.	.	4	1	1	3	.	.	.	.	.	.	4	5	2	0	.	.	1	1	1	.	.	1	.	.	.	31
Mayenne (P. C.)	3	2	.	1	.	2	.	.	.	.	.	.	.	.	.	.	8	3	2	.	.	.	.	3	1	.	.	3	.	.	.	28
Ernée	2	0	.	0	.	3	4	1	1	1	.	.	.	.	0	.	7	2	0	.	.	.	2	2	.	.	2	0	.	.	.	29
Chailland	2	0	.	0	.	3	4	1	1	1	.	.	.	.	0	.	7	2	0	.	.	.	2	2	.	.	2	0	.	.	.	29
Bais	.	.	.	.	.	10	2	.	.	.	.	.	.	.	.	.	.	6	.	.	.	.	.	.	.	.	.	.	.	.	.	19
Montsûrs	2	0	.	1	.	2	1	.	2	2	.	.	.	.	.	.	.	6	1	2	1	.	1	2	1	.	0	1	.	0	.	25
Laval (E. N.)	.	.	.	.	.	.	.	.	.	1	1	0	.	.	.	.	3	0	.	.	.	.	2	.	.	.	.	.	.	.	.	8
Cossé-le-Vivien	2	.	.	1	.	0	2	0	1	1	.	.	.	.	.	.	5	2	2	.	.	.	1	2	1	.	.	1	.	.	.	20
Grez-en-Bouëre	2	1	.	.	.	1	2	0	0	1	0	.	.	2	.	.	5	1	2	.	.	.	.	1	2	.	.	1	0	.	.	21
Château-Gontier	.	.	.	.	.	.	.	.	0	.	.	.	.	1	.	.	3	5	.	.	.	.	.	.	.	.	.	.	.	.	.	9

STATIONS.	1	2	3	4	5	6	7	8	9	10	11	12	13	14	15	16	17	18	19	20	21	22	23	24	25	26	27	28	29	30	31	TOTAL.
Bassin de la Mayenne (suite).																																
St-Aignan-s.-Roë.	2	2	.	.	.	0	2	.	3	1	.	.	.	0	0	.	3	2	1	0	.	.	1	1	1	.	.	3	.	.	.	24
Pouancé	1	2	.	.	.	.	.	3	.	1	.	.	.	3	.	.	.	12	.	.	.	.	.	2	2	.	.	.	.	.	.	26
Bassin de la Loire inférieure, rive droite.																																
Bécon	0	.	.	.	.	.	.	.	.	.	9	.	.	7	.	.	.	4	.	.	.	.	.	.	.	1	.	.	.	.	.	21
Candé	1	0	.	.	.	0	.	1	1	2	.	.	2	7	.	.	2	1	.	.	.	.	1	1	2	.	.	2	.	.	.	23
Oudon	3	.	.	.	.	2	.	.	2	.	.	2	3	.	.	.	.	.	.	.	.	.	.	.	2	.	.	1	.	.	.	17
Joué-sur-Erdre	2	.	.	.	.	.	.	.	2	.	1	.	.	6	.	.	5	5	.	.	.	.	.	4	.	.	.	1	.	.	.	25
Nantes (Obsre)	0	.	.	.	.	2	3	1	.	.	.	.	.	6	.	1	4	2	.	.	.	.	.	.	.	.	.	2	.	.	.	21
Savenay (E. N.)	0	.	.	.	.	2	3	1	0	0	.	.	2	.	.	2	6	3	.	0	.	.	1	2	1	.	1	.	.	.	.	24
Saint-Nazaire	1	.	.	.	.	5	0	4	4	5	.	.	1	4	.	1	4	3	1	.	.	.	0	0	0	.	.	1	.	.	.	35
Bassin de la Loire inférieure, rive gauche; bassin de la Sèvre nantaise.																																
Secondigny	.	.	.	.	.	2	2	8	.	4	.	.	9	3	.	.	.	4	3	.	.	.	2	3	.	.	.	1	1	.	.	42
Parthenay (E. N.)	.	.	.	.	.	.	.	.	.	.	.	.	.	.	.	.	6	2	.	.	.	.	1	0	1	.	.	.	0	.	.	10
L'Absie	8	.	.	.	.	.	2	5	4	.	6	.	7	3	4	.	.	4	3	1	.	.	4	6	1	.	.	1	1	.	1	61
Les Aubiers	.	.	.	.	.	.	.	10	3	.	5	.	3	8	.	.	.	.	.	.	.	.	.	4	6	.	.	4	.	.	.	43
Fontevrault	.	4	6	6	3	.	3	.	.	3	.	.	3	2	.	.	.	1	.	.	.	.	0	1	.	.	.	.	.	.	.	33
Saumur	.	.	.	5	.	0	.	.	.	.	2	.	.	2	.	.	.	.	.	.	.	.	.	.	.	.	.	.	.	.	.	9
Ponts-de-Cé	2	1	.	0	.	0	0	3	0	1	3	.	2	5	.	.	0	2	0	.	.	.	1	1	3	.	.	1	1	.	.	26
Les Gardes	2	0	.	1	.	1	3	3	.	1	.	.	.	.	.	11	2	3	.	.	.	.	1	2	3	.	1	0	.	.	.	34
Cholet	1	2	.	.	.	.	2	7	.	.	.	.	.	5	.	.	.	.	.	2	3	2	.	.	.	.	.	.	.	.	.	24
Beaupréau	.	.	.	.	.	2	.	3	.	1	1	.	3	3	.	.	0	1	0	.	.	.	0	2	1	.	.	4	0	.	.	21
La Pommeraye	1	1	.	1	.	1	0	2	0	1	1	.	1	2	.	.	1	1	0	.	.	.	0	1	3	.	.	1	.	.	.	18
Champtoceaux	2	0	.	1	.	1	.	2	1	0	1	.	.	2	.	.	0	3	1	.	.	.	0	2	1	.	.	1	.	.	.	18
Tiffauges	.	.	.	1	.	.	.	.	.	4	14	.	.	10	.	.	.	.	.	.	.	.	1	.	.	.	.	.	3	.	.	33
Les Herbiers	3	.	.	1	.	1	1	7	2	0	6	.	4	1	0	2	.	3	1	.	.	.	1	3	2	.	0	1	0	0	0	39
Montaigu	3	.	.	1	.	0	1	1	.	.	1	.	.	.	.	.	1	2	1	.	.	.	1	.	.	.	.	1	1	0	.	14
Clisson	1	.	.	.	.	.	.	4	1	.	5	.	.	5	.	.	.	5	.	.	.	.	.	2	.	.	.	1	.	.	.	24
BASSINS ENTRE LA LOIRE ET LA GIRONDE.																																
Bassins de la Vie, du Lay et de la Sèvre niortaise.																																
Pte Saint-Gildas	.	.	.	.	.	.	3	3	6	.	.	.	.	6	.	.	6	5	.	.	.	.	.	4	.	.	.	1	.	.	.	35
Pornic	.	.	.	.	.	2	5	8	.	.	.	.	.	.	.	0	3	1	.	.	.	.	.	.	.	.	.	.	.	.	.	21
Noirmoutiers	1	.	.	.	.	2	6	10	1	16	1	4	.	.	.	.	6	8	.	.	.	.	.	1	2	.	.	3	.	.	.	61
Ile d'Yeu	.	.	.	.	.	1	3	15	2	4	.	.	.	1	.	2	1	.	.	0	.	.	.	1	.	.	.	0	.	1	.	31
St-Gilles-s.-Vie	.	.	.	3	.	.	1	6	8	4	.	.	.	.	.	.	17	.	.	.	.	.	.	.	.	.	.	.	.	.	.	39
Les Sables d'Olonne	1	.	.	0	.	2	6	7	11	16	.	.	.	9	.	.	2	5	6	1	.	.	0	2	1	.	.	1	0	1	0	71
Roche-s.-Yon (E.N.)	5	.	.	.	.	2	2	8	.	.	.	.	.	3	.	.	4	6	1	.	.	.	2	2	.	.	.	2	.	1	1	39
Chantonnay	3	.	.	.	.	1	3	3	.	.	2	.	.	7	.	.	4	5	1	.	.	.	1	.	2	.	.	.	.	2	.	34
La Châtaigneraie	3	.	.	.	.	.	4	13	.	.	2	.	.	.	.	.	1	3	.	.	.	.	3	3	5	.	.	3	.	.	2	42
Longèves	1	.	.	.	.	1	1	3	4	3	2	.	.	3	.	.	1	.	.	.	.	.	.	1	2	.	.	0	1	.	1	26
Luçon	6	.	.	.	.	4	5	6	6	.	.	.	.	.	.	.	2	6	.	.	.	.	2	3	1	.	.	1	0	0	1	43
Sepvret	.	.	.	.	3	7	10	.	2	3	8	3	2	20	.	.	.	.	.	1	.	.	3	2	2	.	.	1	2	0	1	70
Fressines	7	.	.	.	.	.	8	9	3	1	5	.	.	7	.	.	.	6	.	.	.	.	1	3	.	.	.	1	2	.	.	53
La Rochelle (P.C.)	.	.	.	2	5	9	4	2	1	.	.	.	1	2	.	.	1	2	.	.	.	.	.	2	.	.	.	.	1	.	.	35

STATIONS.	1	2	3	4	5	6	7	8	9	10	11	12	13	14	15	16	17	18	19	20	21	22	23	24	25	26	27	28	29	30	31	TOTAL.
Bassin de la Charente.																																
Saint-Mathieu	1	.	.	.	.	.	13	13	.	.	2	.	.	.	.	.	.	.	.	.	.	.	.	.	2	1	.	1	4	3	5	47
Montbron	2	5	.	.	.	2	4	9	.	6	9	4	.	4	0	.	.	.	3	.	.	.	2	1	.	.	.	2	.	1	.	54
Angoulême (P. C.)	.	3	.	.	.	3	3	5	1	8	.	.	.	.	.	.	.	.	11	.	.	3	1	.	2	.	.	2	.	2	.	44
Barbezieux	5	.	.	.	.	5	7	6	.	11	6	2	1	3	.	.	.	.	4	.	.	1	.	1	2	.	.	1	.	1	.	56
Jonzac	2	.	.	.	.	5	6	7	5	3	13	.	6	1	.	.	.	5	3	.	.	.	2	.	.	.	4	.	.	.	.	62
Cognac	.	.	.	.	2	4	10	2	10	8	.	10	2	.	.	.	1	4	.	.	3	.	2	1	.	.	1	.	0	1	.	61
Aigre	.	.	.	.	.	.	.	.	.	.	.	.	.	.	.	.	.	.	2	.	.	1	.	2	3	.	.	1	.	1	.	10
Ruffec	5	.	.	.	.	2	3	6	4	2	5	2	9	4	.	.	.	.	2	.	.	2	0	2	2	.	.	1	0	1	0	50
Chef-Boutonne	2	.	.	.	.	1	3	5	1	3	5	1	10	5	.	.	.	1	1	0	.	0	1	2	2	.	0	2	0	1	0	46
Chail	4	.	.	0	.	3	7	8	2	1	5	3	10	6	.	.	.	.	1	.	.	0	2	2	.	.	2	.	0	1	1	58
Vernoux-s.-Bout.	.	.	.	.	6	6	3	10	0	1	0	.	2	13	.	.	4	13	.	.	.	.	5	.	.	.	2	.	.	3	8	76
Villiers-au-B.	3	.	.	.	.	2	3	7	1	5	.	.	16	5	.	0	4	2	.	.	.	.	.	.	.	.	.	5	.	1	.	54
St-Jean-d'Angely	.	.	.	.	.	.	4	3	.	10	1	1	8	2	.	.	.	3	1	.	.	.	1	1	.	.	.	1	.	1	.	37
Saintes	.	.	.	.	.	3	4	.	.	17	.	.	1	6	.	.	.	5	.	.		.	.	.	.	.	1	1	1	1	2	42
Ile d'Aix	2	6	.	.	.	3	2	12	9	7	.	2	8	.	.	.	2	7	1	.	.	.	1	3	1	.	.	2	.	.	2	70
Chassiron	1	.	.	.	.	1	1	9	9	16	.	3	13	1	1	.	2	8	.	.	.	.	.	.	1	.	.	.	.	.	1	67
BASSIN DE LA GIRONDE.																																
Bassin de la Dordogne.																																
Laqueuille	.	2	.	5	7	5	6	.	2	1	.	3	6	8	5	.	.	.	.	.	.	3	.	.	.	.	4	3	2	.	.	62
La T.-d'Auvergne	7	1	.	.	2	1	17	22	.	.	.	.	10	8	4	.	.	.	.	.	.	0	4	0	.	2	10	2	.	.	.	90
Egl.-Nve d'Entrayg.	.	.	.	.	2	5	2	7	2	2	.	.	3	0	2	2	0	.	.	.	.	0	2	.	.	.	.	3	.	.	.	34
Ussel	4	1	.	.	.	9	.	14	.	11	.	.	.	3	2	.	.	.	.	.	.	2	3	.	.	.	.	3	.	3	.	55
Aurillac (E. N.)	5	.	.	.	2	1	18	8	3	.	.	.	17	.	0	.	.	.	.	.	.	7	.	2	.	.	.	2	.	.	.	65
Argentat	1	3	.	.	.	.	8	6	.	.	3	.	12	3	1	.	.	.	.	.	.	4	.	.	.	.	.	1	.	2	.	44
Beaulieu	.	.	.	.	.	.	8	6	1	2	.	.	17	1	1	.	.	.	.	.	.	1	.	.	.	.	.	2	1	.	1	41
Bretenoux	.	.	.	.	.	4	10	3	.	.	.	.	22	5	2	.	.	.	.	.	.	.	.	.	.	.	.	.	3	.	.	49
La Tronquière	12	.	.	.	.	10	22	8	.	8	.	.	16	4	2	.	.	2	.	.	1	3	.	.	.	.	.	5	3	5	.	101
Gourdon	.	.	.	.	.	2	10	.	.	.	.	.	8	.	20	.	.	.	.	.	.	.	.	.	.	.	.	.	.	.	.	40
Martel	6	.	.	.	4	4	11	9	.	6	.	.	13	2	3	.	.	.	.	.	.	.	.	.	.	.	.	3	1	2	.	64
Vayrac	.	9	.	.	.	4	11	4	.	4	.	.	19	4	1	.	.	.	.	.	.	.	.	.	.	.	.	2	1	1	.	60
Tulle (P. C.)	.	.	.	.	.	5	17	17	1	.	4	.	10	3	2	.	.	.	1	.	2	1	.	.	.	.	.	.	.	7	.	70
Brive	4	4	6	4	2	2	3	.	.	.	.	5	5	10	8	.	.	2	.	.	.	4	1	0	.	.	.	1	1	3	0	65
Périgueux (E. N.)	1	.	.	.	.	.	1	0	.	.	.	.	.	.	.	.	.	0	0	.	.	.	.	1	0	.	.	.	.	.	.	5
Blanzaguet	8	.	.	.	.	.	3	9	2	16	.	.	.	9	.	.	.	.	.	.	.	.	.	.	1	.	.	.	.	.	.	48
Montguyon	3	.	.	.	.	4	7	1	6	9	6	.	6	.	.	9	.	1	.	2	.	.	.	.	1	.	.	1	.	.	.	56
Les Églisottes	3	2	.	.	.	.	7	8	2	7	8	12	14	2	.	.	.	1	2	.	.	.	.	1	3	.	.	.	.	1	.	71
Coutras	3	1	.	.	.	.	7	6	3	8	6	1	6	1	0	1	1	3	2	.	.	.	.	1	1	.	.	0	.	1	1	50
Lussac	7	.	.	.	.	.	14	4	.	11	.	.	4	0	2	.	.	2	4	.	.	.	.	1	1	.	.	1	.	1	3	55
St-André de Cubzac.	.	.	.	.	.	.	6	9	7	9	6	.	.	2	1	.	.	3	1	.	.	.	.	.	.	.	.	.	.	.	4	47
Bassin du Lot.																																
Le Bleymard	.	.	.	.	.	.	6	7	3	.	.	.	29	16	.	.	13	19	15	.	.	.	.	.	2	.	.	.	.	.	.	110
Bagnols	.	.	.	.	.	1	12	11	5	.	.	1	19	15	.	1	5	9	8	.	.	1	.	.	.	1	.	1	.	.	.	90
Montmirat	.	.	.	.	.	.	8	8	4	1	.	1	11	16	.	.	3	10	3	.	.	.	1	.	.	.	.	.	.	.	.	66
Mende (P. C.)	.	3	.	.	.	.	.	4	16	3	.	.	4	24	.	.	.	10	.	.	.	.	.	.	.	.	.	.	.	.	.	64
Marvéjols	.	.	.	.	.	.	8	16	3	.	1	.	15	15	.	.	.	2	.	.	.	.	.	.	.	.	.	.	.	.	.	60

STATIONS.	1	2	3	4	5	6	7	8	9	10	11	12	13	14	15	16	17	18	19	20	21	22	23	24	25	26	27	28	29	30	31	TOTAL.
Bassin du Lot (suite).																																
Cam de la Roche..	3	.	.	.	.	0	1	3	1	.	.	.	19	6	.	.	5	11	.	.	.	.	.	.	.	.	.	.	.	.	.	49
St-Chély d'Apcher.	1	.	.	.	1	0	3	3	3	.	.	.	9	26	2	.	.	1	2	.	.	.	1	.	.	1	.	1	.	.	.	54
Le Malzieu	1	3	.	.	.	.	3	3	.	3	.	.	2	5	.	.	.	.	.	.	.	.	.	.	.	.	.	1	2	.	.	23
Nasbinals.....	.	7	.	.	7	.	12	11	.	.	.	.	5	6	.	.	.	7	6	.	.	16	8	24	.	.	.	.	.	.	.	109
Espalion	1	.	.	.	.	5	10	7	3	8	.	.	14	2	1	.	.	.	.	.	.	.	.	.	.	.	.	.	6	.	.	57
Entraygues.....	2	.	.	.	.	.	19	11	5	2	.	.	6	9	.	.	.	.	.	.	.	.	.	.	.	.	.	.	1	2	.	57
Laguiole.....	10	3	.	.	.	.	.	.	.	.	.	.	5	1	.	.	.	.	.	.	.	.	.	.	.	.	.	.	.	.	.	19
Figeac (S. hy.)....	.	.	.	.	1	12	5	2	2	2	1	.	13	.	4	.	.	.	.	.	.	1	.	.	.	.	.	2	2	1	.	48
La Capelle M.....	10	.	.	.	2	5	15	3	2	7	.	.	20	7	3	.	.	3	.	.	.	5	.	.	.	.	.	6	4	.	.	92
Livernon.....	1	.	.	.	1	6	13	10	.	3	.	.	22	4	1	.	.	1	.	.	.	4	.	.	.	.	.	2	2	1	.	71
Limogne.....	4	.	.	.	1	4	10	3	2	5	.	.	16	1	3	.	.	.	.	.	.	.	.	.	.	.	.	.	4	.	.	53
Saint-Géry.....	8	.	.	.	.	28	12	4	7	7	.	.	19	12	8	.	.	.	.	.	.	2	.	.	.	.	.	.	.	.	.	107
Lauzès.....	2	.	.	.	2	2	8	2	.	4	.	.	20	2	.	.	.	.	.	.	4	.	.	.	.	.	.	.	.	.	.	46
Cahors (P. C.)....	1	2	.	.	1	0	5	2	0	1	1	.	18	1	2	.	.	.	1	.	.	0	.	0	0	.	.	1	.	0	.	39
Puy-l'Évêque.....	7	.	.	.	.	8	5	.	4	9	.	.	.	7	5	.	.	.	.	.	.	3	.	5	4	.	.	.	.	3	.	60
Fumel	1	1	.	.	0	1	3	2	0	3	1	.	6	1	1	.	.	.	.	.	.	.	.	0	2	0	0	1	0	1	0	24
Montflanquin	6	.	.	0	.	1	3	3	2	.	.	.	5	1	.	.	.	.	.	.	.	.	0	.	8	.	.	1	.	0	.	30
Villeneuve (St. ag.)	0	4	.	.	.	0	2	2	2	4	1	.	1	2	1	.	.	.	1	.	.	.	.	1	2	0	.	1	.	1	.	25
Moneclar-d'A.....	1	3	.	.	.	.	3	1	2	6	1	.	.	.	2	.	.	.	0	.	.	.	.	1	1	0	.	.	.	2	.	23
Bassins du Tarn et de l'Aveyron.																																
Pont de Montvert.	.	.	.	.	.	0	4	3	13	.	1	5	31	48	1	.	27	31	23	.	.	.	.	.	.	.	.	.	.	.	.	187
Florac	.	.	.	.	.	.	7	8	5	.	.	5	37	15	.	.	.	68	11	.	.	.	.	.	.	.	.	.	.	.	.	158
Cassagnas	.	.	.	.	.	.	.	3	5	1	.	8	44	27	.	.	31	.	12	.	3	4	.	.	.	.	.	2	.	.	.	140
Meyrueis	.	.	.	.	.	.	9	4	5	.	.	.	15	14	.	.	6	29	10	.	.	1	.	.	.	.	.	.	.	.	.	93
Col du Marquairès.	.	.	.	.	.	0	3	1	3	0	0	8	52	20	0	.	10	5	12	.	4	6	1	.	.	.	.	.	.	.	.	125
St-Sauveur-de-P...	.	.	.	.	.	.	.	.	.	.	.	20	.	.	.	.	42	35	.	4	.	.	.	.	.	.	.	.	.	.	.	101
Trèves	.	.	.	.	.	.	.	.	.	.	.	.	24	18	.	.	.	35	14	.	.	.	.	.	.	.	.	.	.	.	.	91
Massegros.....	.	.	.	.	4	.	12	9	7	.	.	.	.	27	0	.	.	.	5	.	.	.	.	.	.	.	.	5	.	.	.	69
Millau	1	.	.	.	.	.	3	5	4	1	.	.	4	10	.	.	.	2	2	.	.	.	.	.	.	.	.	1	.	.	.	33
La Cavalerie.....	1	.	.	.	.	.	9	6	.	.	.	5	44	.	.	.	5	15	.	.	1	.	.	.	.	.	.	.	.	.	.	86
Cornus.....	.	.	.	.	.	.	9	5	.	.	1	4	21	29	.	4	5	16	9	.	.	2	.	.	.	.	.	2	.	.	.	107
Le Cabaretou	2	.	.	3	9	8	6	.	.	25	.	47	64	24	9	.	.	55	.	.	4	.	.	.	.	.	.	1	.	.	.	257
Fraïsse.....	3	.	.	.	3	4	13	.	5	14	17	64	3	9	.	.	.	44	16	.	7	2	.	.	.	.	.	2	.	.	.	206
Le Salvetat d'A....	3	7	.	.	.	2	25	2	1	17	.	4	25	7	3	.	.	70	18	.	.	.	.	.	.	.	.	1	.	.	.	185
Pradelles-Cabardès	10	4	.	.	1	.	17	.	4	5	.	6	21	6	8	3	.	16	61	.	.	.	.	1	.	2	.	1	.	5	.	171
Castres.....	1	3	.	.	.	.	5	.	7	11	.	.	.	3	1	2	.	.	16	.	.	.	.	.	.	.	.	0	.	.	.	48
Alban.....	12	.	.	.	.	.	30	6	5	.	.	25	8	.	.	.	11	.	3	.	.	.	.	.	.	.	.	.	.	7	.	107
Villefranche-d'Av..	.	2	.	.	2	.	9	3	3	.	2	2	4	13	0	0	.	.	2	.	.	.	.	.	.	.	.	.	.	3	.	45
Naucelle.....	1	3	.	.	1	2	15	4	6	2	1	.	.	10	0	.	.	.	.	.	.	1	.	.	2	.	.	2	.	2	.	52
Carmaux.....	.	3	.	.	.	1	6	1	3	3	1	.	10	.	.	2	.	.	4	.	.	.	.	.	.	.	.	1	.	1	.	36
Albi (P. C.).....	3	.	.	.	.	1	5	2	.	3	.	.	5	4	.	.	.	5	1	.	.	.	.	.	.	.	1	.	.	.	.	30
Lavaur.....	.	.	.	.	.	.	1	1	.	9	.	.	.	0	1	.	.	1	9	.	.	.	.	.	.	.	.	.	.	.	.	22
Montauban (E. N.).	.	.	.	.	.	.	3	.	18	5	.	.	14	1	.	.	.	4	.	.	.	1	.	.	0	.	.	1	.	.	.	47
Caylus.....	1	3	.	.	.	.	11	2	3	3	1	.	11	3	1	3	.	.	2	.	.	0	.	0	0	.	.	1	.	1	0	48
Lalbenque.....	4	.	.	.	.	.	8	.	3	6	.	.	22	.	4	.	.	.	.	.	.	.	.	.	.	.	.	3	.	3	.	53
La Française.....	.	.	.	.	.	.	.	.	14	.	.	9	.	.	.	.	.	.	.	.	.	.	.	.	.	.	7	.	.	.	.	30

STATIONS.	1	2	3	4	5	6	7	8	9	10	11	12	13	14	15	16	17	18	19	20	21	22	23	24	25	26	27	28	29	30	31	TOTAL.
Bassin de la Garonne, cours supérieur, et affluents des Pyrénées.																																
Belesta	.	.	.	.	2	.	.	.	3	.	.	.	.	14	6	.	.	.	12	.	.	.	.	.	9	.	.	7	.	.	.	53
Mirepoix	.	4	.	.	.	.	.	.	3	.	5	.	.	1	2	.	.	.	17	.	.	.	.	.	5	.	.	.	.	.	.	37
Foix (E. N.)	.	5	.	.	.	.	.	.	1	.	.	.	.	11	0	.	.	.	2	6	.	.	.	.	1	.	.	1	1	.	.	28
Villeneuve-Durfort	.	2	.	.	.	.	.	.	1	.	.	.	.	1	2	.	.	.	6	.	.	.	.	.	5	.	.	.	.	.	.	17
Royat	.	.	.	.	.	.	.	.	2	3	.	.	.	1	3	.	.	.	1	.	.	.	.	.	2	.	.	.	.	.	.	12
Izaut-de-l'Hôtel	.	6	.	.	2	.	.	.	9	2	.	.	.	5	7	4	.	.	8	.	.	.	.	.	.	9	.	.	.	.	.	53
Rieumes	.	3	.	.	2	.	.	.	4	.	.	.	.	4	3	4	.	.	1	.	.	.	.	.	.	1	.	.	.	.	.	22
Toulouse (Obs^re)	1	.	.	.	.	.	1	0	6	2	.	.	1	1	2	.	.	1	7	.	.	.	.	.	4	.	.	1	.	.	.	26
Bassin de la Garonne (R. G.) au-dessous de Toulouse; bassins du Gers et de la Baïse; bassin de la Gironde.																																
Lannemezan	.	5	.	0	.	.	.	.	1	1	.	4	.	7	1	10	10	4	.	.	.	.	.	.	.	.	4	.	.	.	.	46
Castelnau-Magnac	.	.	.	2	.	.	1	.	2	.	.	.	.	.	4	.	.	.	5	.	.	.	.	.	.	2	.	.	.	.	.	16
Trie	.	9	.	.	.	.	.	.	4	9	.	.	.	8	.	.	.	.	10	.	.	.	.	.	.	.	.	.	.	.	.	40
Miélan	.	4	.	2	.	.	3	.	15	3	.	.	.	4	2	.	.	.	6	3	.	.	.	.	.	2	.	1	.	.	.	45
Masseube	.	6	.	2	.	.	1	.	10	3	.	.	.	4	4	.	.	.	5	2	.	.	.	.	.	1	.	1	.	.	.	39
Lombez	.	2	.	.	.	.	.	.	6	3	.	.	.	3	2	.	.	.	.	.	.	.	.	.	.	.	.	.	.	.	.	17
Mirande	.	2	.	.	.	.	.	.	6	9	.	.	.	3	1	2	.	.	2	3	.	.	.	.	.	.	.	.	2	.	.	30
Auch (P. C.)	.	2	.	.	.	.	3	.	5	4	.	.	.	1	1	.	.	.	1	.	.	.	.	1	.	.	.	2	.	.	.	20
Canals	.	.	.	.	.	.	2	5	7	.	.	.	5	.	.	.	.	.	6	.	.	1	.	.	.	.	.	.	.	.	.	26
Beaumont	0	1	.	.	.	.	4	.	3	8	1	.	2	1	1	.	.	.	1	.	.	0	.	0	1	0	.	1	.	.	.	24
Vic-Fézensac	.	.	.	.	.	.	7	.	9	.	8	.	.	.	.	.	.	3	.	.	.	.	.	.	.	.	.	1	.	.	.	29
Eauze	.	.	.	.	.	13	.	10	14	.	.	.	.	.	.	.	.	.	.	.	.	.	6	.	.	.	.	.	.	.	.	44
Condom	.	.	.	.	.	.	3	2	2	7	5	.	.	1	4	.	.	.	.	.	.	.	.	.	.	.	1	.	.	.	.	25
Lectoure	.	2	.	.	.	.	.	2	3	8	.	.	.	.	5	.	.	.	1	.	.	.	.	.	.	.	.	1	.	.	.	22
Monteuq	2	.	.	.	.	3	4	4	3	5	.	.	8	1	1	.	.	1	.	.	.	1	.	1	1	.	.	1	.	.	.	36
Agen (P. C.)	1	.	.	.	.	1	.	3	5	2	.	0	1	1	.	.	.	1	.	.	.	.	1	1	2	.	1	.	.	.	.	20
Sauveterre	.	6	.	.	.	.	5	8	.	5	13	.	6	2	1	.	1	.	.	.	.	3	.	.	2	.	.	3	.	.	.	54
Budos	0	2	.	.	.	1	4	10	3	10	7	.	4	1	5	.	1	2	1	0	.	.	0	1	2	1	.	2	.	0	.	56
Bordeaux (Obs^re)	0	1	0	.	.	1	5	5	1	8	8	.	5	1	3	.	0	3	.	.	.	.	0	1	1	.	0	1	.	0	0	47
Saint-Julien	.	8	.	.	.	2	7	2	2	4	3	2	5	3	4	0	5	.	4	3	2	.	5	4	1	.	.	.	.	2	1	69
Royan	.	.	.	.	.	3	4	7	4	5	4	.	6	1	1	.	.	5	.	.	.	.	.	2	1	.	.	1	.	.	.	44
La Coubre	.	.	.	.	.	4	3	9	10	10	2	.	10	2	.	.	1	15	.	.	.	.	.	4	1	.	.	.	.	.	.	71
BASSINS ENTRE LA GIRONDE ET LES PYRÉNÉES.																																
Petits bassins entre la Gironde et l'Adour.																																
Saint-Nicolas	5	.	.	.	.	3	6	6	12	21	7	3	11	8	7	1	5	8	1	.	.	.	.	4	1	.	.	.	.	.	.	109
Hourtin	2	.	.	.	4	.	6	7	5	26	18	1	9	5	12	8	8	1	.	.	.	.	.	.	4	.	.	2	.	1	1	120
Moutchic	3	1	.	.	.	4	8	12	6	21	12	1	5	9	12	.	4	12	1	0	.	.	.	3	0	1	.	3	.	0	2	114
Le Porge	3	1	.	.	.	2	6	4	5	26	13	1	4	6	15	4	1	19	2	.	.	.	.	2	1	.	.	1	.	.	1	116
Arès	1	.	.	.	.	1	8	5	5	27	8	.	5	5	14	3	2	19	2	.	.	.	.	1	1	.	.	2	.	0	.	108
Piquey	1	2	.	.	.	1	3	7	5	25	8	0	5	6	9	.	1	21	1	0	.	.	0	1	1	.	.	3	.	.	0	99
Audenge	3	2	.	.	.	2	6	5	5	15	11	.	4	2	14	7	4	15	2	.	.	.	.	2	2	.	.	2	.	.	.	103
La Salie	0	.	.	.	.	1	6	6	3	11	18	0	6	10	8	6	1	22	1	.	.	.	.	2	1	.	2	.	.	0	.	104
Arcachon (C. M.)	1	0	.	.	.	1	5	5	6	26	14	0	5	5	8	1	1	20	2	1	0	.	.	2	1	0	.	3	.	1	1	108
Belin	2	2	.	.	.	1	7	11	6	10	8	.	5	2	9	1	1	5	2	0	.	.	0	1	2	0	.	3	.	1	0	76
Pissos	.	5	.	.	.	6	11	24	6	16	10	5	2	.	4	6	.	5	3	.	.	.	.	1	4	.	.	3	.	.	.	111

STATIONS.	1	2	3	4	5	6	7	8	9	10	11	12	13	14	15	16	17	18	19	20	21	22	23	24	25	26	27	28	29	30	31	TOTAL.
Bassin de l'Adour.																																
Pic du Midi	.	1	.	2	2	3	.	2	10	2	1	3	8	24	25	2	.	8	2	.	.	.	.	.	8	.	.	37	3	.	.	148
Bagnères-de-Big.	.	7	.	.	2	.	.	.	11	8	.	.	1	20	10	3	.	.	13	1	.	.	.	.	.	9	.	7	.	.	.	92
Lourdes	.	8	.	.	.	.	.	.	.	4	4	.	19	.	4	4	.	.	20	.	.	.	.	.	.	10	.	8	.	.	.	81
Peyranère	.	5	.	.	.	.	.	.	15	.	23	.	13	.	.	69	15	.	23	.	.	.	.	.	5	.	.	10	.	.	.	178
Gélan	.	.	.	.	5	.	.	.	8	33	5	.	5	5	41	10	.	31	25	.	.	.	.	.	10	.	5	.	.	.	.	183
Bedous	.	4	.	.	.	.	7	.	9	8	.	4	.	36	48	.	4	18	24	.	.	.	.	.	.	4	.	14	.	.	.	180
Tarbes (P. C.)	.	6	.	1	.	.	.	12	4	4	.	.	.	13	3	.	.	.	14	.	.	.	.	1	2	4	.	4	.	.	.	68
Villecomtal	.	.	.	.	.	.	.	9	1	.	.	.	.	8	.	.	.	.	3	.	.	.	.	.	1	4	.	1	.	.	.	28
Maubourguet	.	.	.	.	6	.	.	.	12	5	.	.	.	5	6	.	.	.	5	.	.	.	.	.	.	.	.	4	.	.	.	43
Lescar (E. N.)	.	.	.	4	.	3	3	10	19	.	.	.	10	6	19	12	.	11	19	2	.	.	.	.	.	.	.	.	.	.	.	118
Pau (Château)	5	.	.	1	.	1	.	8	7	.	.	1	11	9	1	.	.	6	2	.	.	.	.	1	1	.	2	1	.	.	.	57
Oloron	.	5	.	3	.	.	.	.	16	7	.	.	3	22	22	.	.	5	15	4	.	.	.	.	.	4	.	3	.	.	.	109
Mauléon	.	.	.	.	.	.	.	18	2	10	4	.	17	39	2	.	.	6	15	1	.	.	.	3	.	.	4	.	.	.	.	121
St-J.-Pied-de-Port	2	.	.	.	1	3	.	5	10	.	5	4	13	47	21	2	5	18	4	.	.	.	1	3	1	.	7	2	.	.	.	154
Orthez	.	.	.	1	.	3	7	.	10	14	.	1	5	6	18	1	.	6	9	2	.	.	.	.	2	.	.	5	.	.	.	90
Riscle	.	2	.	.	.	.	.	2	16	10	.	.	1	4	3	.	.	.	8	.	.	.	.	.	4	.	.	2	.	.	.	51
Cazaubon	.	1	.	.	.	1	1	1	3	6	.	.	3	1	2	.	.	.	1	.	.	.	.	2	2	.	.	.	.	.	.	24
Mont-de-Marsan	.	2	.	1	.	3	5	2	21	24	.	.	3	2	5	0	.	7	6	.	.	.	.	3	.	1	.	1	.	.	.	86
Saint-Sever	.	.	.	.	.	5	6	3	15	23	.	1	5	2	6	1	.	8	8	.	.	.	.	1	3	1	.	3	.	.	.	90
Tartas	2	3	.	.	.	3	10	8	23	26	9	0	4	3	12	0	.	3	5	.	.	.	.	2	5	1	4	.	.	.	.	123
Dax (P. C.)	.	1	.	1	.	2	13	3	28	31	.	.	5	6	15	4	.	4	5	.	.	.	.	.	3	0	.	3	.	.	.	124
Peyrehorade	.	.	.	.	.	.	8	.	21	26	.	5	.	16	26	.	.	.	10	.	.	.	.	.	.	.	.	.	.	.	.	113
Biarritz (sémaph.)	.	.	.	.	1	1	7	.	10	9	.	4	6	20	12	2	.	32	23	8	.	.	.	.	2	.	.	3	1	.	.	141

VERSANT DE LA MÉDITERRANÉE.

BASSINS ENTRE LES PYRÉNÉES ET LE RHÔNE.

Bassins du Tech, de la Tet et de l'Agly.																																
Col de la Quilliane	.	.	2	.	.	.	.	.	1	.	.	4	.	.	.	.	.	9	.	.	.	.	.	.	.	.	.	3	.	.	.	20?
Montlouis (C. M.)	.	.	.	.	6	.	.	.	12	.	.	5	3	.	9	.	.	47	.	.	.	.	.	.	8	.	.	5	.	.	.	95
La Preste	.	.	.	.	4	.	.	.	.	3	39	.	18	.	.	.	.	31	.	.	.	.	.	.	.	.	.	1	.	.	.	96
Prats-de-Mollo	.	.	.	.	4	.	.	.	.	.	.	9	.	.	.	.	9	45	.	.	.	.	.	.	.	.	.	.	.	.	.	67
Céret	.	.	.	.	.	.	.	.	.	.	.	.	.	.	.	.	.	28	37	23	.	.	.	.	.	.	.	.	.	.	.	88
Prades	.	.	.	.	.	.	.	.	.	.	.	.	.	.	.	.	.	49	.	.	.	.	.	.	.	1	.	2	.	.	.	52
Vinça	.	.	.	.	.	.	.	.	.	.	.	.	1	.	.	.	.	74	.	.	.	.	.	.	1	.	.	2	.	.	.	78
Caudiès-de-St-Paul	.	.	.	.	.	.	.	.	.	.	.	.	1	.	.	.	.	58	16	.	.	.	.	.	9	.	.	2	.	.	.	86
Le Soler	.	.	.	.	.	.	.	.	.	.	.	.	.	.	.	.	.	95	.	.	.	.	.	.	.	.	.	.	.	.	.	95
Perpignan (Obsre)	.	.	.	.	.	.	.	.	0	.	.	.	2	.	0	.	.	93	24	.	.	.	.	.	0	.	.	1	.	.	.	120
Estagel (C. M.)	.	.	.	.	.	.	.	.	.	.	.	.	.	.	2	.	.	19	96	.	.	.	.	.	.	.	.	.	.	.	.	117
St-Laurent de la S.	.	.	.	.	9	.	.	.	.	.	.	.	.	.	.	.	.	27	.	.	.	.	.	.	.	.	.	.	.	.	.	36
Le Barcarès	.	.	.	.	.	.	.	.	.	.	.	.	3	.	.	.	.	12	.	.	.	.	.	.	.	.	.	.	.	.	.	15
Port-Vendres	.	.	.	.	.	.	.	.	.	.	.	.	5	.	.	.	.	20	.	.	.	.	.	.	.	.	.	.	.	.	.	25
Cap Béar (phare)	.	.	.	.	.	.	.	.	.	.	.	.	1	1	.	.	.	22	.	.	.	.	.	.	.	.	.	.	.	.	.	24
Banyuls	.	.	.	.	.	.	.	.	.	.	.	.	4	.	.	.	.	29	.	.	.	.	.	.	.	.	.	.	.	.	.	33

STATIONS.	1	2	3	4	5	6	7	8	9	10	11	12	13	14	15	16	17	18	19	20	21	22	23	24	25	26	27	28	29	30	31	TOTAL.
Bassin de la Sègre.																																
Col de Puymorens	.	.	.	9	.	.	.	.	5	9	.	.	.	.	.	29	.	23	.	.	.	.	.	.	.	.	.	.	22	.	.	97
Angoustrine	.	.	.	.	2	.	.	.	1	3	3	10	.	.	4	.	.	12	.	.	.	.	.	.	.	.	.	8	.	.	.	43
Bourg-Madame	.	.	.	.	1	.	.	.	1	1	1	2	3	.	4	.	.	10	.	.	.	.	.	.	.	.	.	2	.	.	.	25
Bassin de l'Aude.																																
Le Bousquet	.	.	.	1	1	.	.	2	1	.	.	.	.	3	9	.	.	46	.	.	.	.	.	.	25	.	.	1	.	.	.	89
Mérial	.	.	.	1	.	.	.	.	1	3	.	.	.	1	3	.	.	.	4	.	.	.	.	.	4	.	.	4	.	.	.	21
Espezel	.	1	.	.	2	.	.	.	3	.	.	.	1	3	.	.	.	11	.	.	.	.	.	3	5	.	3	.	.	.	.	33
Monthaut (h. b.)	.	.	.	1	.	.	.	4	1	.	.	.	.	2	7	.	.	68	.	.	.	.	.	.	.	5	.	.	.	.	.	88
Monthoumet	.	.	.	.	.	.	.	.	.	.	.	.	.	.	.	.	.	55	66	.	.	.	.	.	.	.	.	.	.	.	.	121
Castillon	.	.	.	.	.	.	.	.	.	.	.	.	2	4	5	.	.	89	.	.	.	.	.	.	.	.	.	.	.	.	.	101
Montlaur	.	.	.	.	.	.	.	1	1	.	.	3	2	1	4	.	.	102	.	.	.	.	.	.	.	.	.	.	.	.	.	114
Moux	.	.	.	.	.	.	.	.	.	.	.	2	2	3	.	.	.	66	6	.	.	.	.	.	.	.	.	.	.	.	.	79
Barbaira	.	.	.	.	.	.	.	.	.	.	.	5	7	3	.	.	.	91	20	.	.	1	.	.	.	.	.	.	.	.	.	128
Carcassonne (C.M.)	1	.	.	.	1	.	0	0	3	0	.	1	2	3	1	.	.	73	10	.	.	.	.	.	.	.	.	1	.	.	.	96
Lasbordes	.	.	.	.	.	.	.	.	.	.	.	.	19	.	.	.	.	31	.	.	.	.	.	.	.	.	.	.	.	.	.	50
La Loubatière	10	.	.	6	2	12	1	2	7	7	.	.	4	8	9	.	.	53	.	.	.	.	.	3	.	.	1	2	1	1	.	129
Lespinassière	2	.	.	1	1	11	4	.	2	15	.	30	10	4	5	.	.	84	.	.	0	1	0	1	.	.	1	1	.	.	.	173
Caunes (h. b.)	.	.	.	.	.	.	.	.	.	.	.	16	3	.	1	.	7	74	.	.	.	2	.	.	.	.	9	.	.	.	.	112
Bassins de l'Orb, de l'Hérault, du Lez et du Vidourle.																																
Saint-Pons	.	.	.	.	.	5	.	.	6	.	.	12	16	3	4	.	.	10	.	.	9	.	.	.	.	.	.	1	.	.	.	66
Le Poujol	.	.	.	.	.	.	.	.	1	.	.	30	75	13	.	.	.	20	10	.	8	6	.	.	.	.	.	.	.	.	.	163
Saint-Gervais	.	.	.	.	.	.	.	.	.	.	.	53	47	6	.	.	.	29	.	.	16	.	.	.	.	.	.	.	.	.	.	151
Bédarieux	.	.	.	.	.	.	.	.	.	.	.	28	52	.	.	.	.	11	4	.	9	11	.	.	.	.	.	.	.	.	.	115
L'Escandolgue	.	.	.	.	.	.	.	.	.	.	.	18	76	.	.	.	.	14	.	.	7	15	.	.	.	.	.	.	.	.	.	130
Lodève	.	.	.	.	.	.	.	.	.	.	.	9	65	.	.	.	.	11	.	.	7	7	.	.	.	.	.	.	.	.	.	99
Le Caylar	.	.	.	.	.	1	2	.	.	.	.	11	61	3	.	.	2	19	3	.	5	1	.	.	.	.	.	.	.	.	.	108
Blandas	.	.	.	.	.	.	.	.	.	.	.	.	40	42	.	.	18	7	19	.	.	13	.	.	.	.	.	.	.	.	.	139
Le Vigan	.	.	.	.	.	.	.	.	.	.	.	40	45	.	.	.	38	.	.	.	12	.	.	.	.	.	.	.	.	.	.	135
Valleraugue	.	.	.	.	.	.	.	.	.	.	.	27	35	.	.	.	22	.	.	.	10	8	.	.	.	.	.	.	.	.	.	102
Saint-Bauzille	.	.	.	.	.	.	.	.	.	.	.	12	65	3	.	.	13	3	5	.	5	13	.	.	.	.	.	.	.	.	.	119
Nîmes (E. N.)	.	.	.	.	.	.	.	.	.	.	.	4	25	.	.	.	.	.	.	.	.	10	.	.	.	.	.	.	.	.	.	39
Lunel	.	.	.	.	.	.	.	.	.	.	.	.	6	.	.	.	.	.	.	.	1	2	.	.	.	.	.	.	.	.	.	9
Montpellier (E. N.)	.	.	.	.	.	.	.	.	0	.	.	8	62	.	.	.	.	7	.	.	1	11	.	.	.	.	.	.	.	.	.	89
St-Mathieu-de-Tr.	.	.	.	.	.	.	.	.	.	.	.	10	51	.	.	.	.	.	.	.	11	12	.	.	.	.	.	.	.	.	.	84
Plateau de Valène	.	.	.	.	.	.	.	.	.	.	.	17	74	.	.	.	10	3	3	.	7	12	1	.	.	.	.	.	.	.	.	128
Gignac	.	.	.	.	.	.	.	.	.	.	.	3	52	.	.	.	2	9	1	.	2	1	.	.	.	.	.	.	.	.	.	70
Cette (P. C.)	.	.	.	.	.	.	.	.	.	5	.	25	45	.	.	.	.	5	.	2	8	1	.	.	.	.	.	.	.	.	.	91
Agde	.	.	.	.	.	.	.	.	.	.	.	10	53	.	.	.	.	2	.	.	.	7	.	.	.	.	.	.	.	.	.	72
Béziers	.	.	.	.	.	.	.	.	.	.	.	14	34	.	.	.	.	5	.	.	7	8	.	.	.	.	.	.	.	.	.	68
Capestang	.	.	.	.	.	.	.	.	.	.	.	6	35	.	.	.	.	8	.	.	7	9	.	.	.	.	.	.	.	.	.	65
BASSIN DU RHÔNE.																																
Bassin de la Saône supérieure.																																
Miélin	.	.	.	5	.	10	6	31	.	.	9	.	.	.	.	.	.	.	.	.	.	30	2	3	.	9	6	20	4	6		141
Belfahy	21	.	.	.	7	0	6	.	1	.	5	4	.	.	4	.	.	.	.	.	.	13	14	3	1	0	3	4	18	1		105

STATIONS.	1	2	3	4	5	6	7	8	9	10	11	12	13	14	15	16	17	18	19	20	21	22	23	24	25	26	27	28	29	30	31	TOTAL.
Bassin de la Saône supérieure (suite).																																
Villersexel	8	1	.	.	3	8	.	36	0	.	4	.	.	14	.	.	.	.	.	.	.	.	9	1	.	.	12	.	11	0	0	107
Montbozon	1	8	.	.	1	.	8	41	1	.	1	3	.	.	6	.	.	.	.	.	.	.	.	.	2	.	8	1	8	1	.	90
Marnay	7	.	.	.	0	1	5	26	.	.	2	1	.	5	8	4	.	.	.	.	.	3	2	1	0	0	5	1	6	.	.	78
Chaumercenne	8	.	.	.	.	1	8	16	4	2	5	.	.	.	.	.	6	5	4	.	.	5	3	1	1	.	.	7	7	3	.	85
Conflandey	.	.	.	0	.	2	6	3	10	.	13	.	1	.	.	3	0	.	.	.	.	.	3	.	3	.	1	9	7	.	.	63
Saint-Remy	.	.	.	.	.	.	8	.	.	.	.	.	16	.	.	.	6	.	.	.	.	.	1	5	.	.	.	10	5	3	1	55
Plombières	.	.	.	2	.	10	7	33	1	.	10	.	.	.	2	.	.	.	.	.	.	.	12	12	2	.	9	8	13	6	6	134
Xertigny	.	.	.	.	.	2	4	10	2	.	10	.	.	.	.	.	.	.	.	.	1	2	4	1	2	3	2	1	.	.	2	46
Monthureux-s.-S.	7	.	.	.	.	1	4	2	.	1	11	.	.	.	6	.	.	.	.	.	.	.	3	2	2	.	3	5	.	3	.	50
Fontenoy-le-Ch.	13	0	.	0	0	0	6	14	0	3	8	1	.	.	2	.	.	.	.	.	.	.	4	7	2	0	2	11	3	12	.	88
Montdoré	12	.	.	.	2	3	5	17	.	.	13	.	.	.	.	.	.	.	.	.	.	.	5	6	2	.	.	9	.	6	1	81
Villars-le-Pautel	11	.	.	1	.	2	8	.	.	.	.	.	.	.	.	.	.	.	.	.	.	.	22	.	.	.	10	2	6	.	1	63
Bourbonne-les-B.	11	.	.	.	.	1	3	6	2	2	9	.	.	.	2	.	.	.	.	.	.	.	1	2	1	.	.	.	.	6	.	46
La Ferté-s.-Am.	4	.	.	.	2	.	4	12	.	.	20	.	.	.	.	.	.	.	.	.	.	.	.	.	.	4	.	.	.	11	.	57
Jussey	8	.	.	1	0	0	6	15	1	2	9	.	.	.	9	.	.	.	.	.	.	.	2	1	.	.	4	9	3	3	.	73
Chalindrey	7	1	.	1	0	2	7	13	3	.	11	.	.	7	4	.	.	.	.	.	.	.	2	2	1	1	1	6	1	6	.	78
Villegusien	9	7	.	5	.	5	.	.	2	.	17	.	9	.	.	.	.	.	.	.	.	.	.	.	15	.	.	2	2	.	.	73
Vaux-s.-Aubigny	.	.	.	0	1	7	11	1	.	10	.	.	3	3	.	.	.	.	.	.	.	.	.	.	.	1	10	.	3	.	.	49
Is-sur-Tille	.	.	.	0	1	.	16	.	1	3	5	.	10	8	.	.	.	.	.	.	.	.	.	.	1	.	5	.	4	.	.	54
St-Seine-l'Abbaye	10	.	.	3	.	1	7	10	1	.	7	.	.	6	4	.	.	.	.	.	.	.	2	.	2	.	1	2	3	4	.	63
Dijon (P. C.)	2	.	.	.	.	2	16	.	1	5	1	.	17	3	.	.	.	.	.	.	.	.	.	.	1	.	3	.	2	.	.	54
Vonges (Poudrie)	.	.	.	.	.	.	6	.	.	.	6	.	7	5	.	.	.	.	.	.	.	.	.	.	3	.	4	7	.	3	2	43
Auxonne	.	.	.	.	.	.	8	18	.	.	3	.	.	9	5	.	.	.	.	.	.	.	6	.	2	.	2	4	2	1	.	60
St-Jean-de-Losne	5	.	.	.	.	2	14	5	1	.	2	.	4	2	.	.	.	.	.	.	.	2	1	1	.	.	6	.	2	.	.	47
Bassin de la Saône inférieure, au-dessous du confluent du Doubs.																																
Beaune	2	.	.	0	.	6	9	2	1	0	1	.	10	9	.	.	.	.	.	.	.	.	.	.	0	.	3	.	2	.	.	45
Lons-l-Saunier(E.N)	8	2	.	.	.	.	2	11	3	.	.	0	.	0	2	3	.	.	.	.	.	.	.	.	9	.	.	9	.	.	.	50
Bourg	4	1	.	.	.	.	2	3	.	.	.	1	1	6	6	.	.	.	.	.	.	.	.	.	.	.	2	2	7	.	.	35
Belleville	.	4	.	.	.	.	2	3	.	.	.	.	.	9	9	.	.	.	.	.	.	.	.	.	.	.	.	4	.	6	.	37
Trévoux	1	.	.	.	.	.	.	6	.	.	.	.	3	32	.	.	.	.	.	.	.	.	.	1	1	.	.	.	7	.	.	51
Tarare	2	2	.	.	.	1	5	3	.	.	.	.	8	8	.	.	.	.	.	.	.	.	2	.	2	.	.	6	4	1	.	44
L'Arbresle	0	1	.	.	.	.	1	1	1	.	.	.	3	13	1	.	.	.	.	.	.	.	0	.	0	.	.	3	1	3	.	29
Ste-Foy-l'Argent	4	1	.	.	8	.	2	2	5	.	.	.	.	12	.	6	.	.	.	.	.	.	.	.	.	.	.	6	.	5	.	51
Bassin du Doubs.																																
Mouthe	6	.	.	.	.	11	7	12	.	.	6	.	11	.	2	.	.	.	.	.	.	8	5	.	.	.	6	6	5	.	.	85
Pontarlier (P. C.)	14	3	.	.	.	8	10	8	6	.	.	2	4	9	.	.	.	.	.	.	.	.	10	4	.	.	.	11	9	5	.	104
Pont-de-Roide	22	.	.	.	1	2	18	39	6	.	.	3	.	5	6	.	.	.	.	.	.	.	3	.	.	.	.	11	9	.		125
Belfort	.	.	.	.	4	5	4	6	.	.	1	.	.	.	2	.	.	.	.	.	.	.	.	.	.	.	3	.	2	.	.	27
Montbéliard	11	.	.	.	7	9	10	29	4	1	2	1	3	2	2	0	.	.	.	.	.	.	6	4	.	.	.	9	7	.	.	107
Fort de Planoise	15	3	.	.	.	2	20	30	4	.	.	.	.	.	.	.	.	.	.	.	.	.	11	12	.	.	.	5	.	12	.	114
Besançon (Obs.)	12	2	.	0	0	0	12	24	4	.	0	.	0	9	9	.	.	.	.	.	.	.	5	0	2	.	0	4	6	1	0	90
Chailluz	.	.	.	.	.	.	6	.	.	.	.	.	.	.	.	.	.	.	.	.	.	.	5	6	9	.	2	.	7	.	.	35
Ornans	14	5	.	.	.	1	5	9	3	.	.	.	.	3	1	.	.	.	.	.	.	.	5	3	.	.	.	.	9	12	.	70
Bassin du Rhône proprement dit, cours moyen.																																
Mélan	8	8	.	.	2	1	1	1	23	.	.	5	.	1	3	.	.	.	.	.	.	.	4	.	.	.	.	9	.	11	.	76
Chamonix	1	.	.	.	1	1	0	5	15	2	.	.	.	1	6	.	.	.	.	.	.	.	.	.	.	.	.	5	.	9	.	45

STATIONS.	1	2	3	4	5	6	7	8	9	10	11	12	13	14	15	16	17	18	19	20	21	22	23	24	25	26	27	28	29	30	31	TOTAL.
Bassin du Rhône proprement dit, cours moyen (suite).																																
Sallanches	6	19	.	.	1	.	.	5	13	.	.	3	.	1	3	1	.	.	.	.	.	.	.	.	.	.	.	.	5	9	.	66
Bonneville	.	.	.	.	2	.	.	10	16	.	.	8	.	5	5	.	.	.	.	.	.	.	1	.	.	.	.	0	0	.	.	47
Annemasse	.	.	.	.	3	.	.	.	15	.	.	.	10	9	2	3	.	.	.	.	.	.	.	.	.	.	.	.	.	.	.	42
Gex	10	.	.	2	.	4	13	3	.	.	2	4	8	8	4	.	.	.	.	.	.	2	8	.	.	.	.	4	8	2	.	82
Cruseilles	.	.	.	4	.	.	.	2	25	.	.	6	2	9	8	2	.	.	.	.	.	.	2	.	.	.	.	1	.	4	.	65
Annecy	1	2	.	.	.	.	3	1	18	.	.	.	.	.	9	.	.	.	.	.	.	.	6	.	.	.	.	.	.	12	.	53
Leschaux	.	3	.	.	1	5	.	.	12	.	.	.	2	12	.	9	.	.	.	.	.	.	3	.	1	.	.	.	.	.	.	48
Rumilly	.	.	.	.	.	.	.	11	28	.	.	.	.	.	18	.	.	.	.	.	.	.	.	.	.	.	.	.	.	.	.	57
Albens	.	.	.	.	.	0	1	.	2	30	.	.	.	3	10	.	.	.	.	.	.	.	.	.	.	.	.	5	.	2	.	53
Chambéry	1	.	.	.	.	1	1	1	25	.	.	.	1	10	3	1	.	.	.	.	.	0	0	.	.	.	.	3	.	3	.	50
St-Thibaud de C.	1	0	.	.	1	2	3	.	30	.	.	.	.	10	2	1	.	.	.	.	.	.	1	.	.	.	.	3	.	3	.	57
Lhuis	.	.	.	.	.	7	.	5	.	.	.	.	.	9	.	.	.	.	.	.	.	.	.	.	.	.	.	.	8	.	.	29
Belley	.	.	.	.	.	2	6	.	.	.	.	.	9	2	.	.	.	.	.	.	.	.	.	.	.	.	.	3	6	1	5	34
Hauteville	.	4	1	.	.	11	13	6	4	.	.	.	6	6	1	.	.	.	.	.	.	.	.	.	.	.	.	14	5	4	3	78
Nantua	.	.	.	1	.	3	11	9	4	4	.	4	15	2	4	.	.	.	.	.	.	.	.	.	.	.	.	23	11	.	.	91
Neuville-s-Ain	3	.	.	.	.	.	7	5	5	.	.	8	.	17	3	.	.	.	.	.	.	.	.	.	.	.	.	10	9	3	.	70
Montluel	.	.	.	.	.	.	3	3	.	.	.	.	7	26	3	.	.	.	.	.	.	.	.	.	.	.	.	6	4	.	.	52
Lyon (Tête d'Or)	0	0	.	.	.	0	1	1	3	.	.	.	.	25	9	.	.	.	.	.	.	.	0	.	0	.	.	3	.	2	0	45
St-Genis-Laval(Obs)	0	.	.	.	.	.	1	0	3	.	.	.	1	.	28	.	.	1	.	.	.	.	0	.	.	0	.	2	1	2	.	39
St-Romain-en-Gal.	.	.	.	.	0	2	.	5	.	.	.	.	18	.	15	.	.	.	.	.	.	.	.	.	.	.	3	.	.	.	.	43
Yzieux	1	1	.	.	0	0	.	3	.	.	.	0	10	12	2	.	.	.	.	.	.	0	.	.	1	.	0	3	1	0	.	36
Mont Pilat	5	2	.	.	0	0	.	12	.	8	.	2	14	12	2	.	.	.	.	.	.	.	.	.	.	2	.	.	.	.	.	54
Bassin de l'Isère.																																
Beaufort	4	4	.	.	1	4	2	3	29	1	.	.	.	0	9	0	.	.	.	.	.	.	.	.	.	.	.	5	.	6	.	69
Mont-Gilbert(fort)	.	.	.	.	4	12	24	13	55	.	.	.	.	.	25	.	.	.	.	.	.	.	.	.	.	.	.	24	.	17	.	172
Sainte-Foy	4	.	.	.	.	.	2	.	12	.	.	.	.	7	4	.	.	.	.	.	.	.	.	.	.	.	.	6	4	.	.	40
Bessans	.	.	.	.	.	6	.	.	3	.	.	.	.	5	.	8	.	.	.	.	.	.	.	.	.	.	.	.	.	.	.	22
Modane	.	.	.	.	.	.	2	2	6	.	.	.	.	.	14	12	.	.	.	.	.	.	.	.	.	.	.	2	.	.	.	38
L'Esseillon (fort)	.	.	.	.	.	4	3	.	.	.	.	.	.	.	15	9	.	.	.	.	.	.	.	.	.	.	.	.	.	.	.	32
Bozel	1	3	.	.	0	1	2	1	9	.	.	.	.	0	10	3	.	.	.	.	.	.	.	.	.	.	.	4	.	15	.	38
St-Jean-de-Maur	.	1	.	.	.	.	.	.	4	.	.	.	.	.	2	.	.	.	.	.	.	.	.	.	.	.	.	2	.	.	.	9
St-Jean-d'Arves	1	.	.	.	1	.	.	1	19	1	.	.	1	4	5	4	.	.	.	.	.	.	.	.	.	.	.	3	.	3	.	43
Saint-Bonnet	.	.	.	.	.	.	.	12	.	6	.	4	7	.	.	.	.	.	.	.	.	2	4	1	.	.	.	.	.	.	.	36
La Mûre	.	.	.	.	1	.	.	8	.	.	.	.	5	14	.	0	.	.	.	.	.	.	.	.	.	.	.	.	.	.	.	28
Grenoble (E. N.)	3	.	.	.	.	.	.	3	10	.	.	2	.	1	.	.	.	.	.	.	.	1	.	.	.	.	.	2	.	.	.	22
La Tronche	1	.	.	.	1	.	1	3	10	.	.	1	4	15	0	.	.	.	.	.	.	1	.	0	.	.	.	3	0	.	0	42
Bassin de la Durance.																																
Mont Genèvre	.	.	.	.	.	.	1	7	.	.	.	5	6	2	.	.	.	.	7	.	.	.	.	.	.	.	.	.	.	.	.	28
Chorges	.	.	.	.	.	.	.	.	.	.	.	.	5	.	.	.	.	.	.	.	.	.	.	.	.	.	.	.	.	.	.	5
Gap (P.C.)	.	.	.	.	.	2	.	.	.	.	2	.	6	8	.	.	.	.	.	.	.	.	.	.	.	.	.	.	.	.	.	18
Veynes	.	.	.	.	.	.	.	.	5	.	3	.	4	14	.	.	.	.	.	.	.	.	.	.	.	.	.	.	.	.	.	26
Faucon	.	.	.	.	.	.	.	.	.	.	30	20	40	.	.	.	.	.	.	.	.	.	.	.	.	.	.	.	.	.	.	90?
Orpierre	.	.	.	.	.	.	.	.	20	.	20	7	.	.	.	.	.	.	.	.	3	.	.	.	.	.	.	.	.	.	.	50
Laragne	.	.	.	.	.	.	.	5	3	.	4	7	3	.	.	.	.	.	.	.	.	.	.	.	.	.	.	.	.	.	.	22
Sisteron	.	.	.	.	.	.	.	3	.	1	.	20	12	50	1	.	.	.	.	.	.	1	.	.	.	.	.	.	.	.	.	88
St-Étienne-les-Org.	.	.	.	.	.	.	.	.	7	.	.	6	8	39	.	.	.	.	.	.	.	3	.	.	.	.	.	.	.	.	.	63

STATIONS.	1	2	3	4	5	6	7	8	9	10	11	12	13	14	15	16	17	18	19	20	21	22	23	24	25	26	27	28	29	30	31	TOTAL.
Bassin de la Durance (suite).																																
Forcalquier	.	.	.	.	.	.	.	.	6	.	.	.	18	40	.	.	.	.	.	.	.	4	.	.	.	.	.	.	.	.	.	68
Manosque	.	.	.	.	.	.	.	.	.	10	5	10	40	.	.	.	.	.	.	.	.	5	.	.	.	.	.	.	.	.	.	70
La Garde	.	.	.	.	.	.	.	19	.	.	6	6	25	.	.	.	.	.	.	.	.	7	.	.	.	.	.	.	.	.	.	63
Apt	.	.	.	.	.	.	.	6	.	.	.	.	18	.	.	2	.	.	.	.	.	9	.	.	.	.	.	.	.	.	.	35
Mirabeau	.	.	.	.	.	.	.	1	3	.	3	.	5	38	.	.	.	.	.	.	7	.	.	.	.	.	.	.	.	.	.	57
Pertuis	.	.	.	.	.	.	.	6	.	.	2	5	31	.	.	.	.	.	.	.	6	.	.	.	.	.	.	.	.	.	.	50
Venelles	.	.	.	.	.	.	.	.	4	.	1	2	12	6	9	.	.	.	.	.	.	12	.	.	.	.	.	.	.	.	.	46
Cavaillon	.	.	.	.	.	.	.	4	.	3	.	5	44	.	.	.	.	.	.	.	6	1	.	.	.	.	.	.	.	.	.	63
Bassins de l'Ardèche, de la Cèze et du Gard; petits bassins de la rive droite du Rhône.																																
Privas (E. N.)	.	2	.	.	.	.	.	.	1	.	.	10	34	9	1	.	5	.	.	.	.	.	.	.	.	.	.	.	.	.	.	62
Montpezat	0	.	.	.	.	.	.	2	0	.	.	.	6	50	18	.	2	.	.	.	1	2	.	.	.	.	.	2	.	.	.	84
Prévenchères	.	0	.	.	.	.	1	6	0	.	0	7	43	29	.	.	39	24	8	.	3	2	.	.	.	.	.	.	.	.	.	162
Villefort	.	.	.	.	.	.	.	.	2	.	0	11	49	28	.	.	85	27	8	.	5	3	.	.	.	.	.	.	.	.	.	218
Mâlons	.	.	.	.	.	.	.	.	5	2	.	29	57	.	.	5	10	5	.	.	5	3	.	.	.	.	.	.	.	.	.	121
Vialas	.	.	.	.	.	.	.	9	.	.	7	37	32	.	.	32	1	18	.	.	.	9	.	.	.	.	.	.	.	.	.	145
Bessèges	.	.	.	.	.	.	.	.	.	.	.	47	19	.	.	.	7	9	.	.	7	.	.	.	.	.	.	.	.	.	.	89
La Grand'Combe	.	.	.	.	.	.	.	.	.	.	.	.	91	.	.	.	.	15	.	.	.	.	.	.	.	.	.	.	.	.	.	106
Collet de Dèze	.	.	.	.	.	.	.	.	1	.	.	7	45	27	.	.	25	2	11	.	10	7	.	.	.	.	.	.	.	.	.	135
Barre	.	.	.	.	.	0	.	.	0	.	.	10	53	17	.	.	11	23	8	.	.	6	.	.	.	.	.	.	.	.	.	129
St-Étienne-V.-F.	.	.	.	.	.	.	.	.	1	.	.	7	50	28	.	.	24	2	7	.	4	10	.	.	.	.	.	.	.	.	.	133
Lasalle	.	.	.	.	.	.	.	.	.	.	.	9	30	44	.	.	14	2	8	.	3	16	.	.	.	.	.	.	.	.	.	126
Alais	.	.	.	.	.	.	.	.	.	.	12	30	25	.	.	7	.	.	.	.	9	.	.	.	.	.	.	.	.	.	.	83
Ledenon	.	.	.	.	.	.	.	.	.	.	.	.	48	.	.	.	.	.	.	.	.	.	.	.	.	.	.	.	.	.	.	48
Uzès	.	.	.	.	.	.	.	.	.	.	.	.	16	23	.	.	2	.	.	.	.	4	5	.	.	.	.	.	.	.	.	50
Bassin du Rhône proprement dit, cours inférieur.																																
Valence (E. N.)	.	.	.	.	.	.	.	.	9	.	.	3	23	16	.	.	2	.	.	.	.	.	1	.	.	.	2	.	.	.	.	56
Livron	.	.	.	.	.	.	.	.	6	.	.	.	9	36	.	.	1	.	.	.	.	.	.	.	.	.	.	2	.	.	.	54
Saoû	.	.	.	.	.	.	.	.	.	.	.	.	.	52	.	.	.	.	.	.	.	.	.	.	.	.	.	.	.	.	.	52
Beaufort	.	.	.	.	.	1	.	10	.	1	.	5	29	.	7	.	.	.	.	.	1	1	0	.	1	.	3	.	1	.	.	61
Die	.	.	.	.	1	1	.	8	7	.	1	10	22	6	.	.	.	.	.	.	.	3	.	.	.	.	.	1	.	.	.	60
Châtillon	.	.	.	.	.	.	2	.	3	.	.	.	.	.	47	.	.	.	.	.	.	4	.	.	.	.	.	.	0	.	.	57
Jansac	.	.	.	.	.	.	1	.	12	.	0	.	10	33	1	.	.	.	.	.	.	2	1	.	.	.	.	1	.	.	.	61
Beaurières	.	.	.	.	.	0	.	0	0	.	0	11	8	15	.	.	.	.	.	.	.	1	0	.	.	.	.	0	.	.	.	36
Rosans	.	.	.	.	.	.	.	5	.	5	.	4	26	.	.	.	.	.	.	.	.	.	.	.	.	.	.	.	.	.	.	40
Valréas	.	.	.	.	.	.	.	.	11	.	2	4	37	.	.	.	.	.	.	.	.	2	.	.	.	.	.	.	.	.	.	56
Lapalud	.	.	.	.	.	.	.	.	3	.	1	3	10	26	.	.	1	.	.	.	2	3	.	.	.	.	.	.	.	.	.	49
Orange	.	.	.	.	.	.	.	.	5	.	2	14	42	.	.	.	.	.	.	.	.	13	.	.	.	.	.	.	.	.	.	76
Malaucène	.	.	.	.	.	.	.	.	13	.	3	5	4	29	.	.	.	.	.	.	.	6	0	.	.	.	.	.	.	.	.	60
Savoillans	.	.	.	.	.	.	.	.	9	.	7	.	7	38	.	.	.	.	.	.	.	3	.	.	.	.	.	.	.	.	.	64
Mt-Ventoux (Obs.)	.	.	.	.	.	1	1	.	5	.	0	2	3	.	5	.	.	.	.	.	.	9	5	.	.	.	.	.	.	.	.	33
Sault	.	.	.	.	.	.	.	.	4	.	2	2	5	33	.	.	.	.	.	.	.	5	.	.	.	.	.	.	.	.	.	51
Saint-Christol	.	.	.	.	.	0	0	0	6	.	3	4	12	60	0	.	1	.	0	.	7	.	.	.	.	.	.	.	.	.	.	93
Murs	.	.	.	.	.	.	0	.	.	.	.	.	77	.	.	.	.	.	.	.	.	5	.	.	.	.	.	.	.	.	.	82
Carpentras	.	.	.	.	.	.	.	.	8	.	2	.	4	35	.	.	.	.	.	.	.	9	0	.	.	.	.	.	.	.	.	58
Avignon (E. N.)	.	.	.	.	.	.	.	.	2	.	1	2	32	2	.	.	0	.	.	.	1	6	.	.	.	.	.	.	.	.	.	46
Beaucaire	.	.	.	.	.	.	.	4	.	.	5	8	25	.	.	.	.	.	.	.	6	4	.	.	.	.	.	.	.	.	.	52

STATIONS.	1	2	3	4	5	6	7	8	9	10	11	12	13	14	15	16	17	18	19	20	21	22	23	24	25	26	27	28	29	30	31	TOTAL.
Bassin du Rhône proprement dit, cours inférieur (suite).																																
Saint-Rémy	.	.	.	.	.	.	.	.	9	.	.	7	28	.	.	.	.	.	.	.	6	4	.	.	.	.	.	.	.	.	.	54
Arles	.	.	.	.	.	.	.	.	6	.	.	4	16	11	.	.	.	.	.	.	2	4	.	.	.	.	.	.	.	.	.	43
Saintes-Maries	.	.	.	.	.	.	.	.	4	.	.	1	12	17	.	.	1	.	.	.	.	3	.	.	.	.	.	.	.	.	.	38
RÉGION DE NICE.																																
Petits bassins entre le Rhône et les Alpes.																																
Pélissanne	.	.	.	.	.	.	.	.	.	7	.	.	4	23	.	.	.	.	.	.	.	7	.	.	.	.	.	.	.	.	.	41
Cornillon	.	.	.	.	.	.	.	.	4	.	1	.	4	22	.	.	.	.	.	.	.	7	.	.	.	.	.	.	.	.	.	38
Saint-Chamas	.	.	.	.	.	.	.	.	4	.	.	1	27	.	.	.	.	.	.	.	7	.	.	.	.	.	.	.	.	.	.	39
Port-de-Bouc	.	.	.	.	.	.	.	3	.	.	.	2	26	.	.	.	.	.	.	.	4	.	.	.	.	.	.	.	.	.	.	35
Saint-Antonin	.	.	.	.	.	.	.	.	.	.	.	.	40	.	.	.	.	.	.	.	.	.	.	.	.	.	.	.	.	.	.	40
Le Gd-Sambuc	.	.	.	.	.	.	.	.	.	4	2	.	2	48	.	.	.	.	.	.	.	7	2	.	.	.	.	.	.	.	.	65
Trets	.	.	.	.	.	.	.	.	.	.	.	.	16	23	.	.	.	.	.	.	.	6	.	.	.	.	.	.	.	.	.	45
Marseille (Obsre)	.	.	.	.	.	.	.	.	1	.	2	3	38	2	.	.	.	.	.	.	.	6	.	.	.	.	.	.	.	.	.	52
La Ciotat	.	.	.	.	.	.	.	.	.	.	10	3	24	.	.	.	.	.	.	.	.	5	.	.	.	.	.	.	.	.	.	42
Cap Sicié (Sémaph.)	.	.	.	.	.	10	.	.	22	.	6	.	2	25	.	.	1	.	.	.	.	3	1	.	.	.	.	.	.	.	.	70
Toulon (Obsre)	.	.	.	.	.	.	.	.	.	.	7	2	5	31	.	.	1	.	.	.	.	10	0	.	.	.	.	.	.	.	.	56
Hyères	.	.	.	.	.	.	.	.	.	.	20	3	5	13	.	.	3	0	.	.	.	11	.	.	.	.	.	.	.	.	.	55
Draguignan (E.N.)	.	.	.	.	.	.	.	.	1	.	15	5	15	15	.	.	1	.	.	.	.	9	.	.	.	.	.	1	.	.	.	62
Cannes (P.C.)	.	.	.	.	35	.	.	1	.	.	14	3	24	13	2	.	.	.	.	.	2	1	.	.	.	.	.	.	.	.	.	95
Nice (Obsre)	.	3	.	.	5	.	.	.	2	.	13	5	13	17	21	.	0	0	0	.	.	1	.	.	.	.	.	0	.	.	.	83
Villefranche (phare)	.	.	.	.	.	1	.	.	1	.	.	6	3	18	10	15	.	.	.	.	.	1	0	.	.	.	.	.	.	.	.	55
CORSE.																																
Ajaccio (E.N.)	.	.	.	2	19	5	10	3	13	4	.	.	.	54	3	.	.	.	11	2	.	0	1	.	0	1	.	.	.	.	.	128
Bastia	.	.	26	.	1	6	.	.	.	3	.	.	.	6	4	3	.	3	12	43	.	.	.	1	.	6	.	.	.	.	.	114
Ile Sanguinaire	.	.	.	.	.	.	.	.	.	8	5	.	.	15	4	2	3	.	14	20	.	.	.	16	1	.	.	1	.	.	.	89

OBSERVATIONS DU MOIS DE FÉVRIER 1892.

STATIONS.	1	2	3	4	5	6	7	8	9	10	11	12	13	14	15	16	17	18	19	20	21	22	23	24	25	26	27	28	29	TOTAL.
VERSANT DE LA MER DU NORD.																														
BASSINS DU RHIN, DE LA MEURTHE ET DE LA MOSELLE.																														
Col de Bussang	5	8	2	15	3	7	13	19	13	2	.	.	2	10	7	21	20	3	12	9	3	.	.	.	.	2	.	.	9	135
Cornimont	6	11	5	15	4	3	16	18	15	.	.	.	2	5	12	18	30	1	11	6	.	.	.	.	.	2	.	.	5	185
Basse-sur-le-Rupt	9	5	2	10	2	7	15	20	19	0	.	.	3	6	10	7	18	1	1	4	.	.	0	.	.	2	.	.	4	145
Dommartin-les-R.	1	9	.	.	1	3	8	6	12	.	.	.	1	.	2	9	16	.	3	6	.	.	1	.	.	0	.	.	3	80
Retournemer	5	11	6	14	4	9	10	23	12	1	.	.	4	16	13	23	28	3	16	5	.	.	.	.	.	5	.	.	5	213
La Hardalle	.	3	3	16	5	3	6	12	11	2	.	.	3	3	11	17	18	20	15	4	0	.	0	.	.	.	.	.	2	154
Saulcy-s.-M	5	1	8	.	3	5	5	12	.	.	.	2	1	7	15	11	1	2	3	.	.	.	.	.	1	.	.	5	4	90
Bruyères	.	6	2	11	.	.	2	.	.	.	.	.	.	3	7	8	4	3	.	.	.	.	.	.	.	.	.	.	4	52
Épinal	.	6	9	.	.	3	8	10	9	.	.	.	2	3	10	4	6	2	11	10	.	.	.	.	4	.	.	3	5	105
Lerrain	.	4	5	2	.	2	5	6	15	.	.	.	.	4	6	4	15	2	4	4	.	1	5	.	.	0	.	.	6	90
Charmes	.	3	3	4	4	2	2	17	3	.	.	.	1	.	11	2	7	3	2	.	.	3	.	.	.	2	2	.	.	71
Rambervillers	2	3	2	6	1	2	5	4	11	.	.	.	2	1	4	13	16	2	.	8	.	.	0	.	.	2	.	.	4	88
Saint-Dié	.	7	3	5	7	2	9	10	10	.	.	1	3	6	7	28	13	2	.	4	.	.	.	.	.	.	.	.	7	126
Provenchères	6	6	2	16	0	4	5	20	13	.	.	.	3	5	12	36	15	1	1	2	.	.	.	.	.	0	1	.	7	155
Senones	4	7	0	5	4	13	6	13	12	.	.	.	3	1	9	10	12	12	7	2	.	.	.	.	.	2	.	.	4	126
Vexaincourt	12	3	6	10	1	3	5	11	16	.	.	.	4	.	12	33	29	2	2	4	.	.	.	.	.	.	.	.	.	153
Baccarat	2	3	6	7	2	4	3	12	.	.	.	.	.	3	2	13	15	9	1	6	.	1	.	.	.	8	.	2	5	104
Moriviller	1	4	2	3	2	1	3	4	12	.	.	.	1	.	5	14	17	1	1	4	.	1	1	.	.	1	.	.	3	81
Vézelise	.	3	2	.	6	1	1	.	6	.	.	.	.	.	6	4	20	10	.	.	.	1	.	.	.	.	.	.	.	60
Allain	1	.	6	2	2	1	4	5	.	.	.	.	.	3	.	.	.	10	10	10	4	.	.	.	.	.	.	.	.	58
Neuves-Maisons	1	2	4	3	1	1	3	1	12	.	.	.	1	0	3	13	13	.	3	3	.	3	1	0	.	3	.	.	4	75
Lunéville	6	3	3	0	1	0	3	.	5	.	.	.	3	.	5	13	9	6	.	3	.	.	.	.	.	6	.	3	1	70
Blamont	7	4	5	.	1	.	5	.	18	.	.	.	.	1	7	14	2	9	.	2	.	.	1	.	.	13	.	5	2	94
Paroy	1	2	3	1	1	.	1	2	12	.	.	.	1	.	.	10	.	.	.	14	.	1	.	.	.	6	.	.	1	56
Tomblaine (E. Ag.)	1	1	2	.	1	.	2	3	15	.	.	.	0	.	10	7	11	.	.	3	.	2	0	.	.	2	.	.	4	64
Nancy (Faculté)	1	2	2	2	1	.	2	4	15	.	.	.	.	.	5	17	12	0	2	4	.	2	.	.	.	2	.	.	4	77
Amance	.	1	1	.	.	.	4	.	19	.	.	.	1	.	13	13	18	4	2	2	.	.	2	.	.	5	.	.	3	88
Toul	.	.	5	.	2	.	2	11	.	.	.	.	.	.	2	5	12	.	3	.	.	7	.	.	.	.	.	.	.	49
Rogéville	1	1	2	2	3	.	1	6	14	.	.	.	1	1	7	13	14	1	0	3	.	4	1	0	.	4	.	.	4	83
Nomény	1	1	0	1	0	.	1	2	11	.	.	.	0	.	3	10	29	4	1	4	.	2	.	.	.	3	.	.	6	79
Euvezin	1	.	1	1	0	1	0	0	18	.	.	.	2	1	3	0	16	6	2	.	4	1	.	.	.	1	.	.	5	65
Mance	4	1	1	1	4	.	2	3	10	.	.	.	0	1	4	13	11	10	5	.	.	2	0	.	.	.	.	.	7	79

STATIONS.	1	2	3	4	5	6	7	8	9	10	11	12	13	14	15	16	17	18	19	20	21	22	23	24	25	26	27	28	29	TOTAL.
BASSINS DE LA MEUSE, DE LA CHIERS ET DE LA SAMBRE.																														
Clermont	3	5	1	1	4	2	8	11	17	.	.	.	.	.	2	11	14	.	3	8	.	5	2	.	.	.	.	.	2	101
La Marche	.	.	2	.	3	.	4	6	16	.	.	.	.	.	4	3	22	3	2	7	.	.	.	.	4	.	.	4	3	83
Contrexéville	.	9	5	1	4	.	7	7	9	.	.	.	.	.	7	10	21	6	6	.	.	3	.	.	.	.	.	.	5	100
Beaufremont	.	2	2	1	.	.	3	5	6	.	.	.	.	2	2	4	9	.	9	2	.	2	.	.	.	.	.	.	4	53
Châtenois	.	.	0	.	2	.	4	12	.	.	.	.	.	.	9	5	9	8	7	3	.	3	.	.	.	.	.	4	3	69
Neufchâteau (C. M.)	3	3	3	2	3	4	5	12	.	.	.	1	.	7	11	12	6	3	4	.	5	1	.	.	1	.	.	5	0	91
Les Kœurs	3	.	6	4	2	.	3	8	14	.	.	.	1	.	15	12	25	20	1	3	.	7	.	.	.	5	.	.	6	135
Hussigny	.	.	5	3	4	.	5	12	.	.	.	.	1	0	22	8	.	10	1	.	2	5	.	.	.	.	.	.	10	88
Mouzon	4	.	4	0	1	.	3	4	11	.	.	.	.	.	0	11	1	1	.	10	.	3	.	.	.	.	.	.	.	53
Saint-Aignan	4	.	4	4	4	.	0	5	8	.	.	.	.	.	6	7	.	.	.	.	.	4	.	.	.	.	.	.	0	46
Saint-Marcel	12	8	6	.	4	.	2	3	7	.	.	.	.	.	5	16	.	14	.	16	.	11	0	0	.	.	.	.	.	104
Gespunsart	4	1	2	.	.	.	4	5	10	.	.	.	1	.	12	5	2	8	.	11	.	6	1	.	.	.	.	.	.	72
Maubert-Fontaine	.	.	.	3	5	.	2	5	8	.	.	.	.	11	4	2	5	.	11	.	7	.	.	.	.	.	.	.	.	63
Fumay	3	.	2	3	.	.	.	3	10	.	.	.	1	1	8	4	3	2	2	20	.	7	.	.	.	.	.	.	.	70
Avesnes (C. M.)	2	0	3	2	2	.	.	2	8	.	.	.	2	0	6	3	.	11	.	6	0	4	1	.	.	.	.	0	.	53
Landrecies	4	.	2	1	3	.	2	1	16	.	.	.	1	2	6	3	.	8	.	2	.	3	2	.	.	.	.	.	.	56
BASSINS DE L'ESCAUT, DE LA LYS, DE L'YSER ET DE L'AA.																														
Cambrai (C. M.)	.	.	2	2	1	.	1	.	11	.	.	.	1	1	5	1	.	5	.	7	.	6	0	.	.	.	.	1	.	44
Le Quesnoy (C. M.)	.	0	3	.	.	.	1	12	.	.	.	0	2	2	5	0	10	.	6	0	4	0	.	.	.	.	1	.	.	47
Valenciennes	.	3	3	1	.	0	1	11	.	0	0	.	1	6	8	.	.	.	.	5	3	1	.	0	.	0	.	.	2	45
Douai (C. M.)	.	5	4	.	.	0	0	13	.	0	.	.	2	1	12	.	.	.	.	13	2	6	.	1	1	.	.	.	.	60
Arras (St. agr.)	0	6	2	1	.	1	1	10	.	0	0	1	1	4	4	.	5	0	5	.	3	1	0	1	0	0	.	.	.	46
Lille (C. M.)	1	0	20	3	0	.	.	1	18	.	0	.	1	1	7	1	.	.	1	5	1	4	.	.	1	.	.	.	.	65
Laventie	1	14	1	0	.	0	.	13	0	1	0	1	2	3	6	.	3	0	5	0	2	1	.	2	1	0	.	0	1	57
Allouagne	.	.	5	.	.	.	.	.	.	.	.	.	.	3	.	.	4	4	2	3	2	2	.	.	4	.	2	3	.	34
Cassel (C. M.)	.	1	5	1	0	0	0	.	.	1	0	0	.	2	2	5	2	7	.	5	.	6	.	1	.	1	1	.	1	41
Godewaersvelde	2	.	.	4	.	.	.	.	13	.	.	.	.	3	.	12	.	8	.	.	.	.	.	.	2	.	.	.	.	44
Dunkerque (P. C.)	.	1	1	.	.	.	0	12	.	1	.	.	1	4	1	.	1	.	.	0	1	3	.	1	.	1	.	.	4	32
Oye	1	2	0	0	.	0	0	6	1	1	.	1	0	5	5	.	1	.	5	.	6	1	.	1	.	0	.	.	4	40
Calais (C. M.)	.	4	.	2	.	1	.	10	1	.	.	.	0	1	11	.	3	.	4	2	12	.	.	5	0	0	.	.	3	60

VERSANT DE LA MANCHE.

BASSINS DE LA CANCHE, DE LA SOMME, DE LA BÉTHUNE, ETC.																														
Nesles	2	.	1	.	1	.	0	2	9	.	.	0	1	1	4	.	1	2	.	6	.	8	.	2	.	.	.	.	.	39
Sainte-Émilie	2	.	.	2	.	.	1	1	16	.	.	2	1	.	.	.	5	.	6	.	.	.	.	.	.	.	.	.	.	36
Moreuil	0	0	1	0	0	0	5	3	5	0	.	.	.	0	3	.	.	1	6	.	8	.	0	2	.	.	.	.	.	34
Amiens (St. agr.)	.	1	0	1	.	2	0	9	.	0	0	0	1	9	1	.	2	.	4	.	7	.	0	3	.	0	.	.	0	40
Villers-Bocage	.	0	.	.	.	.	.	8	15	.	.	.	3	.	.	6	16	9	7	4	5	1	.	.	.	.	.	.	.	75
Magnicourt-s-C.	0	8	.	.	1	.	2	11	.	.	.	1	2	5	4	.	.	1	4	.	6	0	.	.	2	.	.	.	0	47
Valhuon	3	12	1	2	.	1	1	12	0	.	.	.	0	6	4	.	5	.	2	.	6	.	0	2	.	0	.	.	4	61
Guigny	1	4	.	1	.	2	1	9	.	.	1	.	1	5	3	.	3	.	4	2	7	.	.	.	.	.	1	.	.	49
Hucqueliers	9	13	2	3	.	2	0	.	12	.	.	1	1	8	2	.	7	.	5	3	10	.	.	4	.	0	.	.	2	84
Desvres	.	3	2	.	1	.	2	3	8	1	1	.	1	.	3	.	.	2	.	0	1	4	.	2	0	.	.	.	1	35
Cap Gris-Nez	1	1	.	.	2	.	2	.	5	1	2	.	.	.	3	.	.	.	.	.	13	15	.	.	3	.	.	.	.	48
Boulogne (C. M.)	0	2	1	.	1	.	2	0	7	2	1	.	.	.	4	3	.	5	.	2	6	12	.	.	3	.	.	.	.	51
Samer (C. M.)	3	6	.	3	.	3	.	12	.	2	1	.	8	2	.	2	.	3	.	2	.	.	4	.	.	.	.	.	.	51

STATIONS.	1	2	3	4	5	6	7	8	9	10	11	12	13	14	15	16	17	18	19	20	21	22	23	24	25	26	27	28	29	TOTAL.
BASSINS DE LA CANCHE, DE LA SOMME, DE LA BÉTHUNE, ETC. (suite).																														
Le Touquet	14	12	14	.	.	2	.	.	7	.	.	.	.	.	.	.	.	3	3	9	11	2	4	2	.	.	.	.	.	83
Forest-l'Ab. (h. b.)	.	6	6	.	.	.	1	4	11	.	.	.	.	.	20	6	.	5	.	5	5	5	.	.	4	.	.	.	.	78
Millencourt	4	.	.	.	.	1	.	12	.	1	.	.	.	14	2	.	3	.	5	.	8	.	.	2	.	.	.	.	.	52
Saint-Riquier	0	.	7	1	1	0	1	1	11	.	0	0	0	.	16	3	.	2	.	4	2	10	0	0	4	0	0	.	.	63
Abbeville	.	1	7	1	1	.	1	0	9	0	.	0	0	.	6	3	.	4	.	2	2	10	0	.	1	.	0	.	.	48
St-Valery-s.-Somme	2	1	1	2	1	.	.	1	8	0	1	.	.	.	12	2	.	1	.	0	3	8	.	.	4	.	.	.	.	47
Eu	.	5	2	.	1	2	4	20	2	1	2	.	.	1	23	1	.	1	.	3	19	6	.	1	1	.	.	.	.	95
Aigneville	0	2	7	1	2	.	.	5	16	.	1	.	.	.	19	2	.	7	.	3	10	13	.	.	3	.	.	.	.	91
Blangy-s.-B	3	8	8	.	.	3	6	16	.	1	.	.	.	5	6	.	.	.	.	3	12	4	.	2	.	.	.	.	5	82
Cempuis	.	3	3	1	1	0	0	3	.	0	.	.	.	1	4	2	.	2	.	2	5	3	.	2	.	.	.	.	1	33
Aumale	.	8	.	.	.	9	6	15	.	.	.	.	.	.	12	.	.	7	.	4	3	20	.	5	.	.	.	.	.	89
Londinières	1	4	3	.	2	7	4	18	.	1	.	.	.	2	8	.	.	1	.	3	22	6	.	2	.	.	.	.	1	85
Dieppe	1	2	3	.	0	4	2	7	.	.	.	.	.	3	9	.	1	1	.	1	14	5	.	3	.	.	.	.	.	56
Bosc-le-Hard	1	10	2	.	.	13	3	22	1	0	.	.	.	1	8	.	.	6	0	3	28	3	.	3	.	.	.	.	0	104
St-Valery-en-Caux	.	5	4	.	.	4	2	9	.	1	.	.	1	.	5	.	1	.	.	.	5	7	.	5	.	.	.	.	.	49
Goderville	1	6	14	.	1	3	4	19	1	2	0	.	.	1	12	.	2	6	.	.	8	6	.	2	.	.	.	.	.	88
BASSIN DE LA SEINE.																														
Bassin de l'Yonne.																														
Bas-Folin	1	6	10	4	18	29	35	10	39	.	.	.	.	.	.	5	16	3	2	10	.	21	.	3	.	1	.	2	5	220
La Croisette	.	9	7	4	16	39	46	16	55	.	.	.	.	.	.	5	23	3	4	14	.	31	.	2	1	1	.	2	5	282
Pommoy	.	6	4	.	19	29	31	6	43	.	.	.	.	.	.	3	20	5	3	13	.	26	.	2	.	1	.	1	4	216
Château-Chinon	.	5	7	3	18	20	26	8	25	.	.	.	.	1	0	1	14	1	12	12	.	35	.	2	2	.	.	1	2	197
Clamecy (P. C.)	.	3	9	2	8	2	6	.	15	.	.	.	.	.	.	.	14	.	.	6	.	12	.	2	3	.	.	.	3	85
Vézelay (C. M.)	5	8	3	8	3	6	1	15	.	.	.	0	.	0	1	14	0	1	11	.	7	.	1	0	1	.	1	1	0	88
Avallon	1	3	3	3	5	5	17	1	15	.	.	.	.	3	.	1	13	.	1	6	.	5	.	.	1	.	.	.	.	83
Quarré-l.-Tombes	4	4	3	11	6	.	20	19	.	.	.	1	1	0	.	8	.	0	10	.	12	.	.	.	.	.	2	1	.	102
Saulieu	4	.	9	.	25	10	9	30	.	.	.	.	.	3	.	2	5	5	8	.	15	5	.	.	1	.	.	3	0	134
Epoisses	0	2	3	4	6	10	10	2	17	.	.	.	0	0	0	0	5	2	3	7	.	5	.	0	.	.	.	0	3	79
Semur	0	2	5	4	4	11	9	2	18	.	.	.	1	1	0	0	4	1	1	5	.	8	.	.	0	0	.	0	2	78
Marigny-le-C	.	3	6	5	6	7	11	5	17	.	.	.	1	.	0	.	1	4	2	1	.	11	.	.	.	.	.	1	2	83
Montbard	.	7	9	.	8	5	8	15	.	.	.	.	.	.	4	6	7	3	5	.	8	.	.	.	.	.	.	3	1	89
Ravières	4	7	6	3	4	7	3	16	.	.	.	1	.	.	7	18	2	6	.	.	7	.	.	.	.	.	.	2	1	94
Massangis	6	5	3	7	8	10	4	19	.	.	.	1	.	0	2	16	0	1	5	.	8	.	.	0	1	.	2	2	2	102
Courson	3	5	4	3	2	8	4	15	.	.	.	.	.	1	1	18	.	3	6	.	14	.	2	2	.	.	.	3	1	96
Auxerre (bd Temple)	1	3	5	4	3	7	0	9	.	.	.	1	.	.	5	13	4	1	5	.	19	.	1	2	.	.	1	.	0	84
Chablis (C. M.)	3	.	7	7	3	7	1	18	.	.	.	1	0	0	4	19	1	2	4	.	12	.	.	1	.	.	.	2	2	94
Tonnerre (C. M.)	4	5	5	6	3	7	4	18	.	.	.	1	1	.	7	19	0	2	6	.	10	.	.	.	1	.	.	2	3	104
Flogny	.	6	.	8	2	6	1	18	.	.	.	1	.	.	7	14	0	2	5	.	14	.	.	.	.	.	.	3	4	91
Aillant	1	3	6	5	3	7	1	16	.	.	.	0	0	.	9	14	0	3	5	.	12	.	1	.	.	.	.	3	2	91
Joigny (C. M.)	.	2	1	4	2	7	1	18	.	.	.	.	1	.	3	9	1	3	3	.	7	.	0	1	.	.	.	3	2	70
La Roche	.	2	1	4	2	9	2	11	.	.	.	.	.	.	5	9	0	3	4	.	12	.	1	2	.	.	1	2	2	73
Chailley	.	2	9	7	2	8	2	20	.	.	.	.	.	1	9	12	2	6	6	.	18	.	.	0	0	.	.	2	1	107
Chessy	.	1	4	3	6	1	7	.	18	.	.	.	1	0	.	8	12	1	4	.	.	15	.	.	.	1	.	.	3	85
Cerisiers	.	3	1	4	2	7	1	21	.	.	.	0	.	.	8	11	2	2	5	.	25	.	.	2	.	.	.	2	3	99
St-Julien-du-Sault	0	5	2	6	.	7	1	15	.	.	.	.	1	.	2	11	0	3	4	.	10	.	2	.	.	.	.	2	3	74
Saint-Martin(Sens)	.	.	1	.	1	.	6	.	19	.	.	.	.	.	.	7	22	12	11	10	.	14	.	.	.	.	.	.	.	103

STATIONS.	1	2	3	4	5	6	7	8	9	10	11	12	13	14	15	16	17	18	19	20	21	22	23	24	25	26	27	28	29	TOTAL.
Bassin de l'Yonne (suite).																														
Villeneuve-l'Arch..	.	4	1	7	1	6	2	16	.	.	.	1	.	1	6	17	4	3	5	.	20	.	.	2	.	.	.	3	1	100
St-Maurice-aux-R-H	1	.	.	1	.	5	1	10	.	.	.	.	.	.	6	.	.	.	17	.	13	.	.	2	.	.	.	2	.	58
Bassin de la Seine supérieure.																														
Chanceaux.....	.	.	.	5	.	12	37	35	46	.	.	.	.	.	.	.	.	4	8	.	.	29	.	.	.	.	.	.	.	176
Baigneux-les-Juifs.	4	4	3	4	7	11	3	19	.	.	.	.	1	.	3	8	.	2	3	.	9	.	.	.	.	.	.	1	1	83
Châtillon-s.-Seine.	1	3	4	4	4	5	13	7	18	.	.	.	1	.	1	7	22	1	2	3	.	10	.	.	.	.	.	4	2	112
Laignes.....	.	2	6	3	3	4	6	6	16	.	.	.	1	1	4	5	11	10	2	4	.	8	.	.	.	.	.	2	1	95
Nicey.....	.	5	9	2	4	10	17	29	.	.	.	.	1	.	11	18	6	4	.	7	4	7	.	.	.	.	.	.	4	138
Vix.....	.	10	.	2	5	15	9	24	.	.	.	.	3	4	5	6	2	8	4	.	8	.	.	.	1	.	.	2	0	108
Brion-s.-Ource....	1	3	.	9	3	4	12	5	23	.	.	.	.	.	.	7	18	1	3	12	.	8	.	.	.	.	.	.	1	110
Reccy-sur-Ource..	1	3	4	2	4	4	13	4	22	.	.	.	1	1	1	12	15	0	4	2	.	10	.	.	.	.	.	.	3	106
La Ferté-s.-Aube.	.	4	7	.	6	2	13	7	16	.	.	.	.	.	4	18	10	3	6	7	.	17	.	.	.	.	.	.	5	125
Bar-sur-Aube.....	1	1	6	2	3	3	16	11	36	.	.	.	1	.	2	10	12	.	6	2	.	17	.	.	.	.	.	.	4	133
Vendeuvre (P. C.).	.	1	4	.	4	.	4	3	23	.	.	.	1	.	1	6	8	5	3	4	.	7	.	.	.	.	.	.	3	77
Bar-s.-Seine.....	1	2	4	4	4	2	13	6	26	.	.	.	2	1	0	6	11	.	7	6	.	9	.	.	.	1	.	.	3	108
Barberey.....	.	.	3	3	2	.	6	2	11	.	.	.	.	.	2	3	7	1	3	.	.	17	.	.	.	.	.	.	2	62
Villacerf.....	.	1	2	.	5	.	4	5	11	.	.	.	.	.	.	6	4	2	.	.	.	.	.	.	.	.	.	.	17	57
Chaumesnil.....	.	.	5	2	2	1	4	.	6	.	.	.	.	.	.	6	4	4	2	.	.	4	.	.	.	.	.	.	2	42
Épothémont.....	.	.	.	.	6	.	14	3	.	.	.	.	.	.	3	3	4	16	.	.	.	6	.	.	.	.	.	2	2	60
Ceffonds.....	.	.	.	.	11	1	5	3	5	.	.	.	.	.	7	6	6	6	2	.	.	5	.	.	.	.	.	.	2	59
Arcis-sur-Aube...	.	1	.	.	6	5	6	12	.	.	.	.	1	.	6	15	9	1	.	.	.	.	.	.	.	.	.	2	3	67
Fay.....	0	.	3	4	1	.	10	2	14	.	.	.	0	.	.	6	5	.	2	5	.	10	.	.	.	.	.	.	1	63
Soligny-les-Étangs.	.	1	3	3	4	.	5	3	7	.	.	.	.	.	.	7	.	.	.	8	.	7	.	.	.	.	.	.	4	52
Conflans-s-Seine..	.	.	.	.	2	.	2	3	11	.	.	.	.	.	2	5	8	3	1	7	.	6	.	.	.	.	.	.	1	51
Courbeton.....	.	.	5	.	5	.	6	4	11	.	.	.	.	.	.	15	13	3	.	4	.	4	.	5	.	.	.	.	5	80
Bassin de la Seine, entre Montereau et le confluent de l'Oise.																														
Étampes.....	.	.	1	1	3	.	1	.	10	.	.	.	.	.	.	13	19	3	2	3	.	7	.	4	.	.	.	.	5	71
Saint-Chéron.....	.	1	1	2	3	1	2	.	8	.	.	.	.	.	.	14	.	.	.	15	6	8	.	4	1	.	.	1	7	74
Melun (P. C.)....	.	0	.	.	4	.	3	.	9	.	.	.	.	.	.	8	15	0	.	9	.	4	.	4	1	.	.	.	4	61
Fontainebleau (E. A.)	.	1	1	2	2	0	4	0	11	.	.	.	0	.	.	13	18	5	1	9	.	5	.	8	1	.	.	.	1	82
Touquin.....	.	.	4	4	.	.	2	15	7	12	.	.	.	.	4	15	3	5	.	.	15	.	.	4	5	.	.	.	8	103
Saclay.....	.	0	0	1	2	2	3	10	1	.	.	.	0	.	1	11	8	1	1	8	1	8	.	7	.	.	0	0	6	71
Rambouillet.....	.	.	1	1	5	1	3	.	5	.	.	.	.	.	.	3	10	2	.	5	.	12	2	3	.	.	.	.	2	55
Le Perray (St Hub.)	.	1	2	6	2	2	11	.	.	.	.	.	.	.	3	8	3	2	2	5	4	4	.	4	.	.	.	1	4	63
Satory.....	.	1	0	2	2	2	2	10	.	.	.	.	1	.	2	11	8	2	1	10	1	7	.	8	.	.	.	1	4	75
Versailles (Eaux).	.	1	0	2	1	2	4	13	1	.	.	.	1	.	4	8	7	6	0	6	1	8	.	7	.	.	.	0	5	77
Meudon.....	.	.	2	.	1	2	1	14	.	.	.	.	.	.	5	16	12	1	.	9	1	11	.	9	.	.	.	.	8	92
Paris (Obs., cour).	.	0	.	1	1	.	.	4	8	.	.	.	0	.	0	3	2	2	.	8	.	10	.	6	.	.	.	.	7	52
Paris (Montm.)....	0	.	2	0	0	1	2	7	1	.	.	.	1	.	2	.	.	.	7	6	0	9	.	7	.	.	.	0	7	52
Paris (B. C. M.)...	.	0	.	1	1	0	4	.	12	.	.	.	0	.	0	6	11	3	.	9	0	10	.	.	7	.	.	.	8	72
Bassin de la Marne.																														
Langres (M. Raclot)	1	2	1	2	5	3	10	9	18	.	.	.	1	1	3	8	10	0	6	8	.	8	0	.	.	.	.	1	2	98
Richebourg.....	2	4	6	3	2	12	9	7	29	.	.	.	.	2	5	7	17	.	8	3	.	7	1	.	.	.	.	.	2	126
Chaumont (E. N.).	0	4	1	0	7	3	6	21	1	.	.	.	0	.	2	15	7	.	3	.	.	7	.	.	.	.	.	1	1	80
Saint-Bon.....	.	.	6	.	6	.	8	15	13	.	.	.	.	.	5	7	2	2	5	1	.	13	.	.	.	.	.	.	2	85

STATIONS.	1	2	3	4	5	6	7	8	9	10	11	12	13	14	15	16	17	18	19	20	21	22	23	24	25	26	27	28	29	TOTAL.
Bassin de la Marne (suite).																														
Colombey	2	2	4	2	6	.	13	7	19	.	.	.	1	.	4	5	10	4	3	1	.	15	.	.	.	.	.	.	2	100
Andelot	1	2	6	1	6	1	5	7	13	.	.	.	1	1	3	9	10	1	2	2	.	6	.	.	.	.	.	.	2	79
Aillianville	4	3	7	7	5	2	7	8	17	.	.	.	1	1	10	14	18	12	7	5	.	5	2	.	.	2	.	.	4	141
Trampot	6	.	.	13	.	5	6	9	18	.	.	.	.	.	.	17	15	.	.	23	.	7	2	.	.	2	.	.	4	127
Joinville	5	1	2	6	2	4	3	10	14	.	.	.	.	.	1	19	12	2	3	.	.	4	.	.	.	.	.	.	8	97
Vassy	4	1	5	5	2	4	4	7	11	.	.	.	1	0	4	12	12	.	4	2	.	6	.	.	.	.	.	.	3	87
Demange-aux-Eaux	5	2	7	9	.	.	5	4	14	.	.	.	.	.	6	18	10	.	4	.	.	6	1	.	.	5	.	.	5	101
Saint-Dizier-la-N.	.	.	3	.	3	3	3	17	.	.	.	.	1	2	7	9	5	4	3	.	4	4	.	.	.	.	.	3	.	71
Bar-le-Duc (P. C.)	2	.	4	3	2	.	3	3	9	.	.	.	.	.	13	14	13	1	5	4	.	8	.	.	.	.	.	.	4	88
Sermaize	1	.	4	6	1	.	3	3	8	.	.	.	.	0	14	17	18	11	4	5	.	10	.	.	.	.	.	.	4	109
Thiéblemont (C.M.)	.	.	.	3	.	.	4	2	8	.	.	.	.	.	2	5	20	10	.	.	.	5	1	.	.	.	.	.	3	63
Vitry-le-François	.	.	1	.	2	3	2	5	.	.	.	.	.	.	8	18	.	5	3	.	8	.	.	.	.	.	.	4	2	61
Vavray-le-Petit	1	0	1	3	1	0	3	1	7	.	.	.	0	.	10	12	8	5	.	4	.	7	.	.	.	.	.	.	4	67
Vanault-le-Châtel	3	.	2	6	1	.	5	1	10	.	.	.	1	0	5	23	7	4	3	1	.	8	.	.	.	0	.	.	5	87
St-Mard-s-le-M. (Bas)	1	.	3	2	1	.	2	3	8	.	.	.	0	1	12	18	15	5	3	6	.	11	.	.	.	.	.	.	5	96
Sommesous	.	2	1	2	1	3	2	7	.	.	.	.	.	4	11	3	.	2	5	.	9	.	.	.	.	.	.	4	.	56
Montmirail	.	.	3	0	5	0	6	3	11	.	.	.	.	.	4	10	16	10	.	11	11	.	.	.	.	.	.	.	9	99
Montmort	1	1	3	3	2	.	4	2	11	.	.	.	.	.	2	5	4	6	.	9	.	19	.	.	.	.	.	.	4	76
Épernay	.	.	2	2	0	0	2	0	7	.	.	.	0	1	7	11	11	4	.	3	.	13	.	.	0	.	.	.	17	82
La Ferté-s-J. (M. Biez)	.	0	1	3	1	0	6	5	10	.	.	.	1	0	2	9	17	9	.	7	.	7	.	0	1	.	.	.	9	88
Coulommiers	0	0	2	2	2	.	3	3	13	.	.	.	0	.	3	8	14	10	1	9	.	4	.	0	2	.	.	.	8	84
Meaux (P. C.)	.	.	1	.	.	.	5	6	11	.	.	.	.	.	.	6	8	4	.	9	.	5	.	.	3	.	.	.	10	67
Parc St-Maur (Obsre)	0	.	2	0	1	4	0	10	.	.	.	.	0	.	2	16	2	4	5	1	7	1	.	6	.	.	.	1	6	69
Bassin de l'Aisne.																														
Ste-Menehould (P.C.)	.	2	3	2	.	2	1	11	.	.	.	.	0	5	11	10	3	7	5	.	10	1	.	.	.	.	.	6	9	88
Côte de Biesme	.	.	.	.	.	4	4	15	.	.	.	.	0	.	9	2	5	10	.	.	2	.	.	.	.	.	.	.	10	61
Suippes	.	.	.	.	.	.	.	.	12	.	.	.	.	.	4	4	6	3	.	.	.	4	.	.	.	.	.	.	16	49
Vouziers	2	.	1	2	1	.	.	4	9	.	.	.	.	.	4	11	8	4	4	5	.	6	.	.	.	.	.	.	2	63
Signy-l'Abb	5	4	.	4	5	.	.	4	7	.	.	.	.	.	9	4	4	10	.	11	.	6	2	.	.	.	.	.	.	75
Remaucourt	3	4	.	3	.	8	8	10	.	.	.	.	.	8	19	7	.	7	16	.	10	2	.	.	.	.	.	.	8	115
Tagnon	3	.	1	2	3	.	1	5	16	.	.	.	.	.	6	5	9	.	.	9	.	6	0	.	.	.	.	.	2	68
Bourgogne	.	.	2	.	2	.	3	2	7	.	.	.	.	.	4	9	.	5	4	6	.	.	.	.	.	.	.	.	4	48
Reims (C.M.)	.	.	.	3	2	.	.	1	7	.	.	.	.	.	1	6	9	4	.	1	.	2	.	.	.	.	.	.	7	43
Verzy	.	.	2	3	2	.	3	.	.	.	.	.	.	.	3	8	8	7	2	12	.	13	.	.	.	.	.	.	12	75
Fismes	.	.	2	3	.	.	.	.	13	.	.	.	.	.	.	.	10	5	.	.	.	.	.	.	.	.	.	.	22	56
Berry-au-Bac	1	.	1	1	1	.	.	0	5	.	.	.	1	0	4	3	8	3	.	8	.	0	.	.	.	0	.	.	2	40
Soissons (Vauxrot)	.	1	1	3	.	.	2	.	7	.	.	.	.	.	2	3	2	1	.	7	.	7	.	.	.	.	.	.	2	38
Bassin de l'Oise.																														
Aouste	1	.	.	0	1	.	.	0	5	.	.	.	1	0	1	4	.	0	3	2	2	3	3	.	.	.	.	.	.	26
Hirson	4	.	0	2	4	.	2	2	10	.	.	.	1	.	7	4	0	2	.	8	.	5	2	.	.	.	.	.	.	53
Montcornet	3	.	.	.	2	.	.	4	16	.	.	.	1	.	7	13	4	5	.	9	.	8	2	.	.	.	.	.	.	76
Laon (P. C.)	7	.	.	2	1	.	2	1	9	.	.	.	1	.	5	4	5	2	.	6	.	10	.	.	.	.	.	.	.	56
Guiscard	3	.	0	.	1	.	2	0	8	.	.	.	1	0	5	1	.	.	.	9	4	10	.	.	0	.	.	0	.	45
Lassigny	.	.	.	2	.	.	.	4	2	.	.	.	.	.	.	3	.	0	.	1	.	3	5	.	.	.	.	.	.	20
Maignelay	1	.	.	3	2	.	3	.	10	.	.	.	1	1	1	4	1	2	.	7	.	9	.	.	3	.	.	.	.	48
Formerie	1	2	4	6	3	4	3	2	2	3	1	.	14	12	15	.	0	1	1	1	6	.	.	2	.	.	.	1	1	84

STATIONS.	1	2	3	4	5	6	7	8	9	10	11	12	13	14	15	16	17	18	19	20	21	22	23	24	25	26	27	28	29	TOTAL.
Bassin de l'Oise (suite).																														
Beauvais (M. Bergez)	0	.	4	0	0	4	1	13	.	0	.	1	0	2	.				19	1	8	.	1	5	.	.	.	.	0	59
Estrées-St-Denis..	.	.	.	.	.	3	.	8	.	.	.	.	.	2	3	.	.	.	.	.	20	.	.	3	.	.	.	.	.	39
Venette.....	.	.	.	.	.	.	.	3	13	.	.	.	.	.	.	2	3	1	.	1	.	.	4	.	.	.	.	.	.	27
Verberie.....	.	.	.	3	0	.	3	.	7	.	.	.	0	.	1	.	.	.	.	19	.	7	.	.	3	.	.	.	.	43
Senlis.....	.	.	.	1	.	.	.	5	10	.	.	.	1	.	1	.	.	.	.	2	.	.	.	.	.	.	2	.	1	23
Fleurines.....	.	.	.	2	.	.	4	.	8	.	.	.	1	0	1	.	7	7	.	5	.	7	0	.	3	.	.	.	1	46
Bassin du Loing.																														
Sainpuits.....	.	.	12	10	3	16	1	22	.	.	.	.	.	.	2	17	4	2	2	.	14	.	4	1	.	.	1	2	.	113
Moutiers.....	2	1	3	2	7	2	10	2	12	.	.	.	.	.	1	.	8	.	.	7	.	12	.	.	.	.	.	7	.	76
Tannerre.....	1	4	1	8	4	12	1	18	.	.	.	1	0	0	6	12	.	4	5	.	9	.	6	1	.	.	0	1	1	95
Rogny (P. C.)....	.	.	2	1	4	1	4	.	7	.	.	.	.	.	.	4	7	.	.	5	1	2	.	7	.	.	.	.	1	46
Charny.....	1	3	3	5	2	6	0	10	.	.	.	.	.	0	5	7	3	2	3	.	3	.	5	1	.	0	0	3	2	64
Courpalet.....	.	1	3	1	8	1	5	.	13	.	.	.	.	.	1	8	9	6	.	6	.	3	.	7	.	.	1	.	.	73
Savigny.....	1	3	6	4	2	9	2	16	.	.	.	.	.	.	8	12	1	1	5	.	6	.	4	1	.	.	.	2	4	86
Nemours.....	.	1	1	3	1	2	2	.	12	.	.	.	.	.	.	13	12	1	4	9	.	5	.	6	3	.	.	.	2	77
Bassin de l'Eure.																														
Courville..	.	0	1	2	4	2	3	.	8	.	.	.	.	.	.	11	17	7	1	10	7	24	.	3	.	.	.	.	5	105
La Loupe.....	.	.	2	1	7	2	1	2	7	.	.	.	.	.	1	11	13	6	1	6	12	26	.	2	.	.	.	.	4	104
Senonches.....	.	0	1	1	4	1	1	2	8	.	.	.	.	.	.	4	8	.	2	2	4	29	.	2	.	.	.	.	3	72
Nogent-le-Roi.....	.	.	.	2	3	.	2	1	8	.	.	.	.	.	.	8	12	3	.	6	3	12	.	4	.	.	.	.	4	70
Dreux.....	.	.	1	.	4	1	1	11	.	.	.	.	.	.	1	11	5	0	.	6	8	16	.	4	.	.	.	2	4	75
Brézolles.....	.	.	.	.	1	7	.	2	13	.	.	.	.	.	.	8	14	1	8	1	12	20	.	3	.	.	.	.	7	97
Forêt du Perche...	.	2	4	5	10	6	1	11	.	.	.	.	1	.	4	12	.	4	4	.	28	.	.	.	.	.	.	7	1	100
F^t de Bonsmoulins.	1	0	1	3	14	3	9	1	11	.	1	.	.	.	1	5	10	3	1	2	4	15	.	1	.	.	.	.	6	92
Saint-André.....	.	.	.	.	13	.	4	1	13	.	.	.	.	.	.	4	.	.	.	.	32	14	.	4	.	.	.	.	5	90
Pacy-sur-Eure....	.	.	.	.	5	.	6	.	11	.	.	.	.	.	.	5	12	.	.	3	8	18	.	.	.	.	.	.	6	74
Évreux (P. C.)...	.	.	.	4	3	.	7	1	16	.	.	.	.	.	.	2	.	.	.	.	10	19	.	3	.	.	.	.	5	70
Bassin de la Seine inférieure, au-dessous du confluent de l'Oise.																														
Trappes.....	.	1	1	1	2	3	2	10	0	.	.	.	1	.	2	8	5	1	0	6	2	6	.	6	.	.	.	1	5	63
Bonnières.....	.	.	.	3	.	3	2	15	.	.	.	.	.	.	4	.	.	10	.	.	11	12	.	3	.	.	.	.	3	66
Montjavoult	.	.	.	.	.	.	6	8	10	.	.	.	.	.	.	.	10	9	.	11	5	.	.	.	.	.	.	.	.	59
Le Coudray St-G..	.	1	.	2	.	.	7	3	14	.	.	.	.	.	2	6	1	.	.	.	2	10	.	.	6	.	.	.	.	54
Gournay (hosp.)..	.	.	3	2	.	.	7	7	14	.	.	.	.	.	3	2	4	4	.	2	2	6	.	.	.	.	.	.	.	56
Forges.....	3	4	3	.	4	7	2	21	1	0	.	.	.	1	7	1	.	6	.	2	8	4	.	4	.	.	.	.	.	79
Buchy.....	.	3	.	.	.	.	8	19	.	.	.	.	.	.	5	.	1	8	.	1	19	15	.	4	.	.	.	.	.	83
Épreville-Martinv..	0	1	.	2	2	6	6	22	0	.	.	.	.	.	13	.	1	3	.	3	24	13	.	3	2	.	.	.	.	101
Elbeuf (St-Aubin)..	.	.	2	.	.	1	5	9	.	.	.	.	.	.	1	1	1	1	.	.	15	7	.	1	.	.	.	.	.	44
Rouen (île Lacroix)	.	1	1	1	2	5	8	24	1	.	.	.	.	.	5	.	1	1	.	2	23	8	.	4	.	.	.	.	.	87
Barentin.....	1	3	5	.	1	5	6	19	1	1	.	.	0	.	8	0	.	3	.	2	18	9	.	3	.	.	.	.	.	85
Yvetot.....	.	3	5	.	.	3	2	18	.	.	1	.	.	.	9	.	.	6	.	.	11	4	.	3	.	.	.	.	1	66
Caudebec.....	1	2	4	0	1	8	8	24	.	.	.	.	0	.	14	.	.	3	.	.	9	4	.	3	.	.	.	.	.	81
Sanvic (le Havre).	.	5	.	3	2	5	6	4	.	3	.	.	.	2	2	1	2	.	.	.	9	.	.	.	1	.	.	.	.	45
La Hève (sémaph.).	1	1	3	.	1	.	4	.	9	.	2	.	.	.	4	.	.	2	.	.	.	5	.	1	.	.	.	.	.	33
Honfleur.....	1	1	1	2	1	2	3	16	2	1	0	.	.	2	3	1	0	1	.	.	1	0	4	0	.	.	.	.	.	42
Brionne.....	.	.	2	1	6	.	11	2	20	.	2	.	.	.	2	2	10	4	0	1	1	11	.	2	.	.	.	.	1	79
Rugles.....	.	.	1	2	9	0	6	1	14	.	1	0	.	.	1	6	11	2	.	2	6	13	.	2	.	.	.	.	7	84
Laigle.....	.	.	1	3	12	1	6	1	12	.	.	.	1	2	1	5	15	1	11	1	10	9	0	.	.	.	0	.	9	101

STATIONS.	1	2	3	4	5	6	7	8	9	10	11	12	13	14	15	16	17	18	19	20	21	22	23	24	25	26	27	28	29	TOTAL.
BASSINS ENTRE LA SEINE ET LA POINTE DE BRETAGNE.																														
Bassins de la Touque, de la Dive, de l'Orne, de la Vire et de la Douve.																														
Sées	0	0	0	1	4	1	1	5	.	.	2	.	.	.	1	.	9	.	.	0	.	9	0	.	.	.	.	1	4	38
Gacé	.	.	.	.	.	11	22	36	13	7	.	.	.	.	.	.	.	.	.	18	4	.	.	10	.	.	.	.	6	127
St-Ouen-le-Pin	1	4	1	4	13	7	8	14	2	2	.	.	1	1	1	7	9	4	.	1	3	2	1	1	1	.	.	.	2	90
Lisieux	1	1	2	6	5	6	9	16	1	2	.	.	1	1	5	4	1	3	.	.	.	2	.	1	.	.	.	.	1	68
Pont-l'Évêque	0	2	5	4	10	6	5	26	.	1	1	.	.	1	2	2	7	1	0	.	5	.	.	3	.	.	.	.	.	82
Annebault	0	5	3	3	2	0	2	8	2	0	1	.	0	1	4	2	2	1	1	0	1	1	0	1	.	.	.	.	.	43
Trouville	0	2	3	.	4	3	2	10	.	1	1	.	.	0	3	1	2	3	.	.	2	1	0	.	.	.	.	.	.	40
Ouistreham	.	1	3	3	.	7	1	1	.	.	.	.	.	.	5	5	7	2	0	.	2	.	.	.	.	.	.	.	.	37
Ver	1	3	3	0	5	.	7	2	3	1	1	.	.	.	3	2	2	3	.	.	1	.	.	0	.	.	.	.	.	37
Caen (C. M.)	.	3	1	4	.	7	1	5	.	2	.	.	.	1	2	14	9	.	.	3	.	.	.	.	.	2	.	2	.	56
Ste-Honorine-du-F.	0	1	6	0	5	3	4	6	.	1	.	.	.	0	2	8	39	0	0	.	3	0	.	.	.	.	.	0	5	83
Pierrefitte										23	1	.	0	.	3	11	9	2	1	.	6	.	.	.	.	.	.	1	5	62
Flers	.	5	.	10	6	.	.	3	.	2	.	.	.	.	.	.	.	.	.	25	.	.	.	.	.	.	.	6	.	57
Lénault	.	.	.	.	3	2	4	5	4	.	5	.	.	.	.	10	15	20	8	3	3	.	.	.	.	.	.	.	.	83
Roucamps	2	4	0	4	7	6	5	5	.	1	.	.	.	0	6	5	11	3	1	.	.	.	.	.	.	.	.	0	1	59
Bény-Bocage	.	.	.	.	.	.	.	.	.	.	.	.	.	.	.	8	6	2	.	10	.	.	.	.	.	.	1	3	3	33
Saint-Sever	2	4	5	10	16	6	8	.	.	.	.	.	.	.	5	5	7	12	.	1	3	.	.	.	.	.	.	.	9	93
Trévières	1	5	5	1	2	2	5	1	0	.	2	.	.	.	4	6	3	2	2	.	1	.	.	.	.	.	.	.	.	42
Isigny	4	4	2	1	1	1	1	1	.	.	.	.	1	.	5	.	0	.	0	.	.	.	.	.	.	.	.	.	.	21
Ste-Marie-du-Mont	6	4	1	2	0	5	1	1	.	0	.	.	.	5	2	1	6	1	1	1	.	.	.	.	1	0	.	.	.	38
Cherbourg	1	9	5	.	1	.	3	.	1	.	.	.	.	.	4	.	1	5	1	2	3	.	.	.	.	3	.	.	.	39
La Hague	4	8	7	.	3	.	8	2	1	.	1	.	.	.	5	.	1	5	2	3	2	.	.	.	.	1	.	.	.	53
Bassins entre le cap de la Hague et la Pointe de Bretagne.																														
Coutances	3	4	12	0	9	2	12	3	1	.	1	.	.	.	5	8	6	7	2	1	3	0	.	.	.	5	.	.	2	86
Landivy	.	4	9	4	31	7	13	4	5	.	1	.	.	.	1	9	9	10	.	2	7	.	.	2	.	.	.	.	5	124
Louvigné-du-Désert	.	4	8	6	4	10	6	7	1	1	.	.	2	.	1	2	3	5	.	2	3	.	.	.	.	.	.	.	.	65
Fougères	3	1	12	5	32	7	15	4	.	1	1	.	.	0	3	22	.	11	1	2	7	.	.	1	.	0	.	1	3	132
St-Marc-s.-Couesnon	1	.	5	2	20	5	8	2	.	.	.	.	.	.	4	7	1	9	1	.	6	.	.	.	1	1	.	1	4	78
Sens de Bretagne	.	1	.	4	20	1	9	1	.	.	.	.	.	.	2	3	14	3	.	.	.	.	2	.	8	.	.	4	1	74
Antrain	3	1	7	3	18	3	6	1	.	2	.	.	.	.	3	13	3	5	.	.	7	.	1	.	.	.	3	3	1	83
Bazouges	2	1	5	3	14	4	5	1	.	0	.	.	.	.	3	8	0	8	1	1	8	.	0	.	3	.	.	3	2	73
Trans	2	2	4	3	16	3	8	1	.	0	1	.	.	.	3	16	1	9	2	1	8	.	1	.	8	0	.	3	4	96
Saint-Domineuc	3	.	1	.	15	3	2	.	.	.	1	.	.	.	.	11	.	6	1	1	13	.	.	.	6	2	.	3	3	71
Bécherel	2	1	2	3	10	2	2	1	.	.	1	.	.	.	3	6	.	6	3	4	17	.	.	.	5	2	.	6	4	81
Dol	0	0	4	3	5	0	.	.	.	0	0	.	.	.	1	18	14	3	1	1	9	.	.	.	9	1	.	6	0	75
St-Jouan-des-Guér.	2	2	4	4	.	3	.	4	7	.	7	6	.	3	1	5	14	.	3	3	.	.	9	3	4	5	.	6	4	99
St-Malo	2	5	.	2	6	.	4	.	.	.	.	.	.	.	.	9	6	6	.	.	8	.	6	.	3	.	.	6	.	63
Roscoff	4	9	3	13	5	4	1	.	.	1	.	.	.	6	9	12	4	2	.	4	2	2	2	2	1	.	.	10	.	95
VERSANT DE L'OCÉAN.																														
PETITS BASSINS DU SUD DE LA BRETAGNE.																														
Pte St-Mathieu	.	1	11	1	4	6	2	.	.	.	.	.	.	.	.	7	19	6	13	5	3	6	10	2	3	1	.	.	6	106
Brest (Obsre)	3	7	1	11	14	26	4	.	.	0	.	.	.	1	10	5	5	4	7	4	1	18	11	11	13	1	.	7	2	166
La Feuillée	.	3	4	6	21	12	18	4	.	.	.	.	.	.	5	6	3	.	4	8	10	7	4	3	24	.	.	5	5	152

STATIONS.	1	2	3	4	5	6	7	8	9	10	11	12	13	14	15	16	17	18	19	20	21	22	23	24	25	26	27	28	29	TOTAL.
PETITS BASSINS DU SUD DE LA BRETAGNE (suite).																														
Renniou	.	6	10	4	13	8	15	1	1	.	.	.	.	.	3	7	1	3	3	2	7	3	9	12	11	3	.	1	12	135
Callac	.	5	7	5	22	3	8	.	1	.	.	.	.	.	1	11	.	6	.	3	2	6	8	6	7	6	1	1	7	116
Corlay	.	5	3	6	3	3	3	.	.	.	.	.	.	2	6	9	4	4	.	3	11	10	9	2	1	1	.	3	2	90
Gouarec	.	3	.	1	11	3	9	.	.	.	.	.	.	.	2	10	5	11	4	5	12	4	11	3	2	.	.	1	3	100
Glomel	.	2	10	1	11	4	10	1	1	.	1	.	.	.	1	6	4	15	7	7	10	1	10	2	12	.	.	.	10	126
Le Faouët	1	.	2	.	.	.	.	.	1	1	.	.	.	.	1	2	2	4	2	5	3	10	3	7	1	.	.	4	6	55
Carhaix	.	5	4	5	6	2	4	.	.	.	1	.	.	.	7	6	.	1	1	1	3	6	5	14	2	5	5	.	6	89
Pénity	1	8	6	7	10	4	6	.	.	1	.	.	.	.	3	11	1	11	7	2	4	8	4	16	1	6	.	4	3	124
Goarem-Liziard	.	5	18	2	19	7	8	3	1	1	2	.	.	.	4	5	7	13	6	5	10	14	10	6	12	9	.	1	7	175
Châteaulin	3	8	8	5	11	1	5	1	.	.	.	.	.	.	8	16	1	2	3	11	8	4	4	4	6	3	.	5	4	121
Le Cosquer	.	4	3	5	3	2	2	.	.	.	.	.	.	.	2	12	.	10	6	5	8	5	6	5	.	3	.	5	2	88
Pontivy	1	2	2	4	3	1	.	.	.	.	.	.	.	.	2	8	.	6	2	3	3	5	2	1	2	1	.	3	1	52
Kéroret	.	.	4	6	5	1	.	.	.	.	.	.	.	.	3	9	.	3	2	7	9	1	4	1	7	.	4	2	.	68
Locminé	.	7	.	9	3	3	1	.	.	.	.	.	.	.	12	5	13	9	4	7	3	2	.	.	1	3	.	4	2	88
Hennebont	.	.	7	1	5	1	.	.	.	.	.	.	.	.	.	8	5	8	8	6	3	4	8	3	1	2	.	.	2	72
Le Grognon (Groix)	.	1	9	.	11	5	2	.	.	.	.	.	.	.	2	11	8	11	7	4	4	3	11	2	.	.	.	2	3	96
Auray	3	9	8	2	1	.	.	.	.	.	.	.	.	2	5	2	14	7	6	5	2	4	.	4	1	.	.	3	.	78
Vannes	.	1	4	4	.	2	.	.	.	.	.	.	.	.	.	10	13	.	3	5	3	.	4	.	.	2	.	4	.	55
Palais (Belle-Ile)	.	3	8	1	6	3	3	1	.	.	.	.	.	.	6	10	9	13	6	3	4	5	4	3	.	2	.	5	.	95
Er-Hastellic	.	1	4	.	4	1	2	.	.	.	.	.	.	.	.	2	.	10	12	5	1	5	4	3	.	.	.	4	.	58
BASSIN DE LA VILAINE.																														
Erbrée	2	0	9	4	12	2	7	2	.	0	1	.	.	.	3	19	.	6	2	1	5	0	.	.	.	.	.	1	2	78
Vitré	2	1	7	3	14	1	5	1	.	0	0	.	.	.	3	19	0	6	2	1	5	0	1	.	.	1	.	1	2	77
St-Christophe	2	1	5	3	17	4	8	2	.	0	1	.	.	.	4	14	.	7	.	3	6	.	0	.	0	.	.	1	3	81
Châteaubourg	3	1	7	3	11	2	2	1	.	1	0	.	.	.	3	16	.	3	1	.	7	.	1	.	2	.	.	2	3	69
Bruz	1	2	3	2	8	1	.	3	.	.	.	.	.	.	3	12	4	4	.	7	11	.	2	.	7	9	.	3	2	84
Rennes (P. C.)	1	0	3	3	10	0	3	0	.	.	1	.	.	.	2	14	2	3	2	3	8	.	2	.	5	4	.	3	3	72
Le Boulet (Étang)	1	.	1	4	20	2	6	1	.	.	1	.	.	.	2	12	2	4	.	.	9	.	1	.	8	1	.	6	3	84
Montauban	1	.	.	1	4	.	.	.	.	.	.	.	.	.	1	3	.	7	1	1	11	.	.	.	3	2	.	9	5	50
Montfort	1	3	3	2	11	1	2	.	.	.	.	.	.	.	1	7	.	4	3	5	21	.	.	.	5	4	.	6	9	88
St-Méen	6	1	0	5	0	0	.	.	.	.	.	0	.	.	1	4	2	12	7	0	.	.	0	0	6	8	1	3	2	58
Merdrignac	.	.	1	.	8	4	.	.	.	.	.	.	.	.	.	8	3	2	2	2	6	.	.	5	6	.	2	2	6	57
Plouguenast	.	2	3	1	5	2	1	.	.	.	.	.	.	.	.	11	3	7	1	3	11	.	2	1	2	2	.	3	5	65
Rohan	.	.	.	.	2	2	2	.	.	.	.	.	.	.	.	5	4	4	3	3	7	.	2	1	.	2	.	1	3	41
Bosméléac	.	4	2	5	1	1	3	.	.	.	.	.	.	.	1	14	2	6	3	4	6	1	2	1	.	.	.	5	3	64
Plélan	1	2	3	3	4	1	1	0	.	0	1	.	.	.	4	7	2	5	2	5	11	0	3	.	4	7	.	4	3	73
Ploërmel	1	5	.	3	2	.	.	.	.	.	.	.	.	.	1	7	.	5	3	11	.	.	.	.	9	5	.	4	.	56
Malestroit	.	4	.	3	2	1	.	.	.	.	.	.	.	.	7	4	8	3	2	2	.	.	.	4	7	2	.	1	1	51
Redon	.	1	5	2	4	2	.	2	.	.	.	.	.	.	.	14	6	8	4	2	7	.	.	.	10	8	.	2	7	85
Guipry	1	.	3	2	4	.	2	.	.	.	1	.	.	.	1	12	1	10	1	3	9	0	0	.	8	3	0	3	3	67
Bain	1	.	4	3	8	0	1	.	.	.	.	.	.	.	3	11	4	8	4	3	7	.	0	.	5	3	.	5	3	73
La Guerche	1	.	5	1	9	2	2	1	.	0	.	.	.	.	1	10	1	14	2	1	1	.	0	.	0	3	0	1	1	56
Martigné-Ferch	0	1	6	1	13	1	1	.	.	.	.	.	.	.	0	21	.	10	7	10	8	1	0	.	0	.	.	7	5	92
St-Julien de V.	.	1	7	5	6	1	.	1	.	.	.	.	.	.	1	4	10	8	5	2	10	.	1	0	0	.	2	1	4	68
Melneuf (Guenr.)	.	1	.	.	4	2	1	.	.	.	.	.	.	.	3	5	11	9	4	2	13	.	0	.	7	1	.	4	6	73
La Roche-Bernard	1	8	.	6	4	.	.	.	.	.	.	.	.	1	4	8	10	7	3	8	.	1	.	5	9	.	5	5	.	85

STATIONS.	1	2	3	4	5	6	7	8	9	10	11	12	13	14	15	16	17	18	19	20	21	22	23	24	25	26	27	28	29	TOTAL.
BASSIN DE LA LOIRE.																														
Bassin de la Loire supérieure.																														
Le Puy (E. N.)....	.	1	.	.	18	.	1	3	5	.	.	.	.	.	.	.	1	.	.	9	.	4	.	9	.	.	.	3	.	54
Saint-Paulien.....	2	4	2	.	24	3	3	4	.	.	.	.	.	.	.	.	2	.	7	.	5	.	3	.	3	.	.	5	1	68
Les Creuses.....	.	10	2	9	1	48	9	3	24	.	.	.	.	.	.	1	.	7	1	40	.	23	2	18	.	.	.	32	.	231
Rochetaillée.....	.	8	4	8	6	28	5	5	15	3	.	.	.	.	.	.	.	6	4	16	.	19	.	13	.	.	.	7	.	149
St-Étienne (P. C.).	.	.	0	1	21	.	0	.	.	.	.	.	0	.	.	.	0	1	1	14	.	.	.	.	.	.	3	12	.	53
Fortunières.....	.	4	3	7	12	6	8	12	9	.	.	.	.	.	.	.	17	.	.	13	.	.	8	.	.	4	.	12	8	124
Montbrison (P. C.).	.	2	8	.	.	.	.	.	5	.	.	.	.	.	.	.	3	.	2	5	.	.	4	.	.	.	.	13	6	48
Feurs.....	.	5	3	.	11	2	3	5	3	.	.	.	.	.	.	.	2	.	1	5	.	.	3	1	.	.	.	12	5	60
Panissières.....	.	10	.	.	40	3	10	3	8	.	.	.	.	.	.	.	.	.	.	13	.	4	.	.	.	.	.	14	3	108
Noirétable.....	.	.	.	.	50	13	8	7	8	.	.	.	.	.	.	.	.	.	9	.	.	12	.	.	.	.	.	7	.	114
St-Romain-d'Urfé..	.	5	5	3	46	4	7	6	26	.	.	.	.	.	.	.	8	.	3	4	.	.	.	2	2	.	.	3	3	126
Fourneaux.....	.	6	1	.	30	10	18	13	.	.	.	.	.	.	.	.	1	.	3	5	.	5	.	1	.	1	.	5	5	104
Montagny.....	.	6	8	.	32	6	18	9	7	.	.	.	.	.	.	.	3	.	4	5	.	5	.	.	.	.	.	10	.	113
Roanne.....	.	2	5	.	10	3	5	1	6	.	.	.	1	.	.	1	0	3	2	.	.	4	.	2	.	.	.	3	2	50
Charolles.....	.	.	12	1	18	8	8	3	21	.	.	.	2	.	.	.	16	2	4	6	.	2	.	4	.	.	.	.	13	119
Digoin (P. C.).....	.	4	4	.	23	7	15	3	20	.	.	.	0	.	.	.	5	.	5	6	.	5	.	4	.	.	.	3	7	111
Pierrefitte.....	.	3	2	1	14	7	16	3	18	.	.	.	.	.	.	.	4	.	.	9	.	6	.	3	2	.	.	5	3	96
Dompierre.....	.	3	2	1	16	4	8	3	13	.	.	.	.	.	.	.	6	.	6	10	.	8	.	6	.	1	.	4	3	94
Beaulon.....	2	.	.	4	.	24	9	1	15	.	.	.	.	.	.	.	.	.	.	11	.	12	.	6	.	1	.	.	5	92
Saint-Eusèbe.....	.	3	4	1	14	1	6	5	3	.	.	.	.	.	1	1	11	.	4	5	.	11	.	.	.	.	.	3	3	76
Autun (P. C.).....	.	1	4	.	7	3	2	0	8	.	.	.	.	.	0	1	12	.	1	8	.	19	.	0	.	.	.	0	2	68
Arnay-le-Duc.....	.	0	1	2	4	.	6	5	4	.	.	.	.	.	.	.	10	0	1	4	2	7	.	.	.	.	.	7	.	53
Luzy (P. C.).....	8	2	10	12	8	14	2	1	.	.	.	.	5	.	4	6	8	.	.	.	3	.	.	4	2	.	.	3	1	93
Decize.....	.	3	5	.	8	18	10	4	20	.	.	.	.	.	.	.	3	.	.	11	.	10	.	7	.	.	.	2	2	102
Nevers.....	.	2	28	.	16	8	8	3	51	.	.	.	.	.	.	5	1	.	.	7	.	44	.	12	.	.	.	.	3	188
Châtillon-en-B.....	.	3	8	2	15	2	8	4	16	.	.	.	.	1	.	.	9	1	1	10	.	23	.	7	.	1	.	2	1	115
Prémery.....	.	2	8	2	17	5	18	5	19	.	.	.	0	0	0	1	6	0	0	8	.	14	.	7	.	0	.	1	1	114
Bassin de l'Allier.																														
La Bastide.....	.	.	.	.	6	9	.	.	.	.	.	.	.	.	.	.	.	.	6	31	15	33	.	28	24	.	.	13	.	165
Mercoire.....	.	2	3	5	.	.	3	.	6	.	.	.	.	.	.	.	5	2	4	66	13	63	.	32	7	13	.	5	.	229
Langogne.....	.	1	4	6	10	5	.	1	7	.	.	.	.	.	.	.	1	.	1	41	11	56	.	33	15	1	.	3	1	197
Grandrieu.....	.	1	3	3	1	.	.	11	.	.	.	.	.	.	.	.	.	5	1	16	3	6	.	8	6	2	.	4	2	72
Saugues.....	.	1	2	3	4	.	3	.	3	.	.	.	.	.	.	.	3	.	.	.	.	1	.	5	.	.	.	3	.	28
Langeac.....	.	4	3	.	2	.	4	1	2	.	.	.	.	.	.	.	.	.	1	4	.	.	.	5	2	.	1	2	.	31
Murat.....	.	.	10	6	22	13	6	11	11	.	.	.	.	.	.	.	17	.	.	3	.	.	.	.	.	.	.	2	3	104
Massiac.....	.	.	13	13	.	.	.	8	.	.	.	.	.	.	.	.	6	.	3	.	.	.	.	.	.	.	3	11	.	57
Brioude.....	.	1	2	.	3	1	7	1	11	.	.	.	.	.	.	.	.	1	.	2	.	3	.	9	3	2	.	2	3	51
Ambert.....	.	4	7	7	21	24	18	7	30	1	.	.	0	.	.	.	5	3	2	2	.	0	.	3	1	4	.	5	14	158
Besse.....	.	.	.	1	35	20	1	1	.	.	.	.	.	.	.	.	11	1	1	.	3	12	4	.	.	.	.	4	.	94
Puy de Dôme (Obsre)	.	11	19	26	9	6	21	22	40	1	.	1	0	1	1	1	21	18	3	8	.	4	.	12	0	1	0	1	4	231
Clermont (Obsre)..	.	1	2	2	9	15	1	.	14	0	.	.	.	0	.	.	6	1	1	5	.	3	.	5	.	.	.	1	14	79
Pontgibaud.....	.	6	3	1	21	18	10	1	11	.	.	.	.	1	.	.	13	1	1	11	.	3	.	.	.	1	.	8	1	111
Thiers.....	.	8	7	2	16	27	3	2	26	.	.	.	.	1	0	.	3	2	1	3	.	3	.	7	.	2	.	3	9	126
Saint-Clément.....	.	.	7	18	26	17	14	6	23	.	.	.	2	.	.	.	.	.	.	17	.	.	.	7	.	.	.	3	11	151
Vichy.....	.	4	4	2	14	7	4	1	14	.	.	.	1	.	.	.	6	.	1	5	.	4	.	6	.	.	.	4	9	86
Ébreuil.....	.	2	2	.	11	16	6	1	17	.	.	.	.	.	.	.	9	3	2	9	.	6	.	3	.	.	.	.	4	91

STATIONS.	1	2	3	4	5	6	7	8	9	10	11	12	13	14	15	16	17	18	19	20	21	22	23	24	25	26	27	28	29	TOTAL.
Bassin de l'Allier (suite).																														
Bessay	.	.	3	1	8	10	4	1	12	.	.	.	.	.	.	.	.	3	.	6	.	13	.	8	.	.	.	5	8	82
Moulins (P. C.)	.	1	1	.	14	4	4	1	6	.	.	.	0	.	.	.	3	.	.	6	.	13	.	8	.	.	.	3	1	65
Franchesse	.	2	6	3	17	14	4	2	8	.	.	.	.	.	.	0	9	0	.	4	.	7	.	10	.	.	.	1	1	89
Bassin du Cher.																														
Auzances	.	.	.	11	34	1	8	6	7	.	.	.	1	.	.	.	18	.	.	7	.	6	2	3	.	.	.	2	1	107
Chénérailles	.	4	.	.	11	27	11	2	.	.	.	.	.	.	.	.	7	.	6	6	.	6	.	6	.	.	.	2	.	88
Chambon	3	1	2	15	12	5	2	7	.	.	.	.	.	.	.	10	9	.	5	.	7	.	5	.	.	.	.	1	4	88
Montluçon	.	1	5	17	2	2	.	4	.	.	.	.	.	.	.	.	11	.	.	7	.	8	.	6	.	.	.	.	.	63
Hérisson	.	.	8	15	11	5	.	6	.	.	.	.	.	.	.	.	7	.	.	.	19	.	7	.	.	.	.	.	.	78
Charenton	.	2	3	.	21	15	5	4	8	.	.	.	.	.	.	0	7	.	.	3	.	7	.	8	.	.	.	.	1	84
Morlac	.	2	.	.	16	8	7	5	.	.	.	.	.	.	.	.	6	.	.	6	.	.	.	13	.	.	.	.	.	62
Ourouer-les-B.	.	4	.	14	17	6	4	3	4	.	.	.	.	.	.	1	.	0	.	.	20	4	.	11	.	.	.	.	3	91
Bourges (E. N.)	.	3	10	.	17	2	1	7	1	.	.	.	0	.	1	1	6	0	0	2	2	3	1	7	.	.	.	1	2	67
Les Aix	.	.	.	25	30	18	3	10	6	.	.	.	.	.	.	.	.	.	.	.	.	4	.	.	.	.	.	.	.	96
Mehun-s-Yèvre	.	1	8	.	14	4	4	1	9	.	.	.	.	.	.	1	7	.	.	8	.	5	.	5	.	.	.	1	.	68
Vierzon (Le Briou)	.	.	12	.	13	3	5	.	7	.	.	.	.	.	.	1	16	.	.	4	.	5	.	5	.	.	.	1	.	73
Préveranges	.	4	6	4	30	21	10	4	13	.	.	.	.	.	.	.	16	.	.	6	.	9	.	6	.	.	.	2	2	133
Argent	4	5	6	.	4	5	4	.	.	.	.	.	.	3	.	2	.	5	4	1	.	.	.	4	.	.	.	2	.	49
St-Palais (La Rés.)	.	2	9	.	18	8	11	4	15	.	.	.	.	.	.	4	4	.	.	16	.	4	.	2	1	.	.	.	1	101
Salbris	.	.	10	.	9	4	3	.	6	.	.	.	.	.	0	0	8	3	1	9	.	7	.	.	.	.	.	2	.	62
Romorantin	.	1	9	.	9	1	.	3	3	.	.	.	.	.	.	2	6	1	4	8	.	11	.	3	0	.	.	2	.	63
Mennetou-s.-Cher	.	.	14	.	26	6	.	5	.	.	.	.	.	.	.	7	15	3	.	9	4	4	.	.	.	.	7	7	2	109
Saint-Aignan	.	.	8	.	5	4	.	.	1	3	.	.	.	.	.	2	11	.	12	1	.	21	.	4	.	.	.	.	.	73
Montrichard	.	8	.	6	2	1	.	1	3	.	.	.	2	.	4	2	.	10	11	.	2	25	.	.	.	.	.	.	2	78
Bassin de l'Indre.																														
Sainte-Sévère	.	7	.	6	24	7	2	9	.	.	.	.	.	.	.	6	5	.	.	8	5	.	7	.	.	.	.	.	.	87
Châteauroux (St. a.)	.	.	7	1	22	2	2	4	0	.	.	.	.	.	1	2	2	.	3	.	.	3	1	3	.	.	.	3	1	57
Loches (P. C.)	.	.	9	.	.	.	2	5	.	.	.	.	.	.	.	.	10	0	.	.	17	17	.	1	.	1	.	.	.	62
Manthelan	.	.	.	.	.	16	.	.	.	.	.	5	.	.	.	3	.	.	27	4	.	23	.	.	.	.	.	3	.	81
Le Lourouz	.	.	6	.	7	2	1	0	1	.	.	.	.	.	.	6	10	.	12	12	.	25	.	1	.	.	.	3	.	87
Azay-le-Rideau	.	.	8	5	.	.	.	.	4	.	.	.	.	.	.	.	16	.	.	7	27	36	.	.	.	.	.	.	5	108
Lignières	.	.	10	.	1	2	1	0	3	.	.	.	.	0	1	10	3	14	8	.	6	19	.	1	.	0	0	4	1	84
Rigny-Ussé	.	.	7	1	9	3	2	1	3	.	.	.	.	.	0	2	12	1	26	9	4	20	.	1	.	.	.	3	1	104
Bassin de la Creuse.																														
Felletin	.	2	.	.	18	28	14	3	3	.	.	.	.	.	.	.	1	.	2	.	.	.	.	.	.	.	.	1	.	73
Ahun	.	.	.	3	.	13	8	5	.	8	.	.	.	.	.	.	.	.	.	14	.	3	.	4	.	.	.	2	.	60
Boussac	.	8	1	23	15	8	3	8	.	.	.	.	.	.	.	11	.	.	3	.	9	.	7	.	.	.	3	2	3	104
Bénévent	.	9	5	8	33	22	9	3	0	.	.	.	.	.	.	.	11	.	.	11	.	10	.	8	.	.	.	1	6	136
Bessines	.	6	.	.	34	24	14	3	8	.	.	.	.	.	.	.	19	.	.	14	.	21	.	.	.	.	.	7	9	160
Bellac	.	.	14	2	15	19	.	11	.	.	.	.	.	.	.	.	33	.	.	13	.	17	.	3	.	.	.	.	14	141
Magnac-Laval	.	4	8	1	14	18	9	2	4	.	.	.	.	.	.	2	3	.	.	11	.	22	.	2	.	.	.	2	9	111
La Souterraine	5	.	10	.	27	23	18	6	7	.	.	.	.	1	.	.	16	.	.	10	.	13	.	.	.	.	.	5	8	149
Dun-le-Paleteau	.	6	4	.	36	18	16	3	9	.	.	.	.	.	.	.	14	.	.	8	.	12	.	7	.	.	.	1	7	143
St-Benoît-du-S	.	3	7	.	21	11	8	4	3	.	.	.	.	.	0	1	16	2	.	9	.	16	.	4	.	.	.	1	2	108
Barrou	.	.	5	4	3	3	1	1	1	.	.	.	.	.	0	1	8	.	.	11	.	18	.	1	.	.	.	.	.	57
Abilly	.	.	4	.	9	7	.	.	2	.	.	.	.	.	.	2	8	.	.	11	2	24	.	1	.	.	.	3	0	73
Buxeuil	.	4	.	8	.	2	.	.	.	.	.	.	.	.	.	.	9	.	12	.	26	.	.	.	.	.	.	1	.	62

STATIONS.	1	2	3	4	5	6	7	8	9	10	11	12	13	14	15	16	17	18	19	20	21	22	23	24	25	26	27	28	29	TOTAL.
Bassin de la Vienne.																														
Eymoutiers	.	10	9	.	20	29	16	5	13	.	.	.	.	.	.	.	14	.	.	12	.	.	4	3	8	.	.	.	2	143
Pontarion	.	5	8	1	28	11	9	6	12	.	.	.	.	.	.	.	12	.	.	11	.	6	.	11	.	.	.	3	3	126
Saint-Léonard	.	5	8	1	18	13	10	3	6	.	.	.	.	.	.	.	13	.	.	12	.	5	.	9	.	.	.	2	2	107
Pierrebuffière	.	.	6	1	26	.	12	11	11	2	.	.	.	.	.	1	2	.	.	12	2	5	.	9	.	0	.	.	2	102
Oradour-s.-Vayres	.	5	2	.	12	15	10	4	4	.	.	.	.	.	.	.	6	7	.	8	.	36	.	.	.	.	.	.	2	111
Limoges (C. M.)	.	5	11	2	24	17	15	2	4	.	.	.	.	.	.	.	11	.	.	7	.	5	.	9	.	.	.	3	1	116
Oradour-s.-Glane	.	5	12	.	20	22	10	2	3	.	.	.	.	.	.	.	20	.	.	7	.	19	.	3	.	.	.	3	2	128
Rochechouart	.	3	12	0	4	.	4	1	0	.	.	.	.	.	.	.	5	.	.	5	1	33	.	.	.	.	.	.	1	69
Chabanais	.	6	10	.	13	17	8	2	1	.	.	.	.	.	1	.	10	.	.	10	2	42	.	.	.	.	.	1	3	128
Nouic	0	6	.	23	18	15	2	2	.	.	.	.	.	0	0	11	6	.	10	.	40	.	0	.	.	.	3	15	.	154
Lussac-les-Chât.	.	2	6	.	8	6	.	5	.	.	.	.	.	.	.	.	8	.	.	13	.	23	.	.	.	.	3	2	.	76
Poitiers (P. C.)	.	.	8	.	6	8	1	.	.	.	.	.	.	.	.	7	6	.	.	13	6	29	.	1	.	.	.	2	.	86
Jaulnay	.	.	2	7	6	.	1	1	2	.	.	.	2	.	3	.	.	.	.	3	7	.	.	1	.	.	3	3	.	41
Parçay-s.-V.	.	.	6	4	6	4	.	.	.	.	.	.	.	.	.	7	5	26	18	4	25	.	.	.	.	.	.	.	4	109
Saint-Epain	.	.	6	.	9	4	2	0	1	.	0	.	.	.	1	5	11	.	19	11	4	23	.	1	.	.	.	2	0	99
Bassin de la Loire, du Bec-d'Allier à Angers.																														
Givry	0	.	6	1	15	5	5	3	16	.	.	.	0	.	0	.	6	.	.	10	.	8	.	14	.	.	.	0	1	91
Saint-Satur	.	2	7	1	11	2	8	2	12	.	.	.	1	.	.	.	12	2	.	4	.	7	.	14	.	.	.	2	3	90
Gien	.	3	.	.	5	.	.	7	5	.	.	.	.	.	2	3	12	10	5	.	.	2	.	7	.	.	.	.	2	63
Grignon	0	1	3	.	9	1	5	3	11	.	.	.	.	.	1	9	12	10	1	9	.	4	.	7	.	.	.	.	1	85
Combreux	0	1	1	2	8	.	5	1	7	.	.	.	.	.	1	16	9	1	.	10	.	9	.	5	.	.	.	.	1	77
Orléans (P. C.)	1	1	1	.	5	.	7	1	4	.	.	.	1	.	1	14	3	1	1	14	1	8	.	4	.	.	.	1	1	69
La Motte-Beuvron	.	2	3	.	12	6	2	6	5	.	.	.	.	.	.	15	8	12	.	4	5	.	.	4	.	.	.	.	.	84
La Ferté St-Cyr	.	.	.	7	5	6	.	.	.	.	.	.	.	.	.	14	.	17	.	.	13	.	.	.	.	.	.	.	.	62
Contres	.	.	10	.	5	3	.	.	3	.	.	.	.	.	.	.	10	.	5	6	.	18	.	4	.	.	.	3	.	67
Ouzouer-le-Marché	.	.	0	1	3	2	3	.	3	.	.	.	.	.	1	9	11	3	3	3	1	2	.	3	.	.	.	1	.	49
Herbault	.	6	.	.	7	1	.	2	.	.	.	.	.	.	7	12	.	5	7	.	29	.	.	.	.	.	.	4	.	80
Blois (P. C.)	.	.	8	.	7	2	2	.	3	.	.	.	.	.	1	4	.	.	5	27	1	19	.	3	.	.	.	2	.	85
Villedomer	.	3	.	.	5	4	2	2	.	.	.	.	.	.	0	3	19	1	8	9	6	17	.	1	.	.	.	1	0	82
Beaumont-la-Ronce	.	.	9	.	7	2	1	.	3	.	0	.	.	0	1	7	7	1	5	10	8	22	.	1	.	.	.	2	6	92
Tours (C. M.)	.	0	8	2	9	1	1	4	.	.	.	.	.	.	1	8	4	18	5	5	25	5	.	1	.	.	.	1	5	103
Channay	.	.	10	.	7	2	2	0	3	.	.	.	.	.	6	2	8	8	4	11	11	18	.	2	.	.	.	2	1	97
Beaufort	.	.	7	1	4	2	2	0	3	.	0	.	.	.	0	3	4	7	4	8	9	10	.	1	.	.	.	3	4	72
Angers (J. d. Pl.)	.	0	4	1	3	0	0	0	1	0	0	.	0	.	0	17	3	5	2	5	8	2	0	1	.	.	.	2	6	63
La Baum. (M. Cheux)	.	0	5	1	2	0	1	1	.	.	0	.	.	.	0	12	3	12	3	3	10	.	1	.	.	.	.	4	5	63
Bassin du Loir.																														
Janville	.	.	1	4	6	.	2	.	9	.	.	.	.	.	.	16	1	3	2	4	.	4	.	4	.	.	.	2	2	60
Voves	.	1	1	.	4	4	2	.	6	.	.	.	.	.	.	18	14	3	2	9	1	10	.	5	.	.	.	.	5	85
Orgères	.	1	1	.	4	1	5	.	5	.	.	.	.	.	.	9	12	9	4	4	7	6	.	4	.	.	.	.	1	72
Châteaudun	.	.	.	.	7	1	.	6	.	1	.	.	.	.	.	16	13	10	1	8	6	14	.	2	.	.	.	1	2	88
Bonneval	.	1	1	.	3	2	.	.	4	.	.	.	.	1	.	21	15	7	.	8	5	.	.	2	.	.	.	.	9	79
Authon-la-Plaine	.	.	.	.	6	16	4	3	7	.	.	.	.	.	4	15	16	14	0	10	15	15	.	.	.	.	.	1	4	131
Vendôme (P. C.)	1	2	.	3	.	3	2	.	4	.	.	.	.	.	1	5	4	5	1	8	4	21	.	.	.	.	.	5	1	70
Montoire	.	1	.	3	6	4	2	1	2	.	.	.	.	.	1	5	15	4	5	8	5	20	.	1	.	.	.	3	1	87
Savigny	.	.	3	1	7	2	3	.	6	.	.	.	.	.	0	6	5	6	6	7	6	22	.	0	.	.	.	2	2	84
Mondoubleau	.	.	.	.	6	10	6	.	6	.	.	.	.	.	.	12	15	5	5	.	.	32	.	3	.	.	.	.	7	107
Dissais-s.-C.	.	1	5	.	8	.	2	.	3	.	.	.	.	.	.	9	2	9	9	10	12	17	1	.	.	.	.	2	1	94

STATIONS.	1	2	3	4	5	6	7	8	9	10	11	12	13	14	15	16	17	18	19	20	21	22	23	24	25	26	27	28	29	TOTAL.
Bassin du Loir (suite).																														
Le Lude	.	1	6	.	6	5	.	.	.	.	.	.	.	.	2	5	10	3	4	8	17	15	.	4	.	.	.	.	5	91
Pontvallain	.	.	4	6	3	10	5	.	.	.	.	.	.	.	6	3	9	6	3	5	.	8	.	.	.	.	3	2	4	77
La Flèche	.	6	.	.	4	1	.	.	.	.	.	.	.	.	2	2	.	.	.	21	7	12	5	.	.	.	.	2	4	66
Bassin de la Sarthe.																														
Fᵗ d'Écouves (R. V.)	.	3	2	19	1	4	1	7	.	2	.	.	0	1	.	.	.	.	.	3	5	.	5	.	.	.	.	4	.	57
Forêt de Bourse	0	0	1	.	4	11	1	1	2	.	.	.	.	.	1	9	16	2	2	2	3	22	.	1	1	.	.	.	1	80
Mortagne	1	.	1	2	11	2	3	1	6	0	.	.	.	1	9	5	3	1	4	1	20	.	1	.	.	.	.	4	1	78
Forêt de Réno	.	.	2	2	13	4	6	1	9	.	.	.	.	.	1	8	6	5	2	7	7	23	.	.	.	.	.	.	5	101
Nogent-le-Rotrou	.	.	2	.	3	4	.	.	5	.	.	.	.	.	1	11	10	9	.	6	5	6	.	.	.	.	.	.	2	64
Thiron-Gardais	.	1	.	.	25	.	6	3	6	.	.	.	.	.	2	16	11	8	.	8	15	19	.	.	.	.	.	.	7	127
Bellême	.	2	3	3	15	2	3	0	7	.	0	.	.	.	2	10	1	8	1	6	11	19	.	1	.	.	.	0	4	97
Fᵗ de Perseigne	.	.	3	0	13	.	2	0	6	.	0	0	1	.	.	10	8	8	2	4	7	9	.	3	.	.	.	.	4	80
Alençon (C. M.)	2	2	1	4	10	2	.	8	0	.	.	.	.	.	4	7	10	7	7	3	6	5	2	.	.	.	.	.	.	80
Sᵗ-Denis-s.-Sarthon	.	.	1	.	3	2	2	0	2	.	.	.	.	.	1	2	4	1	1	0	4	6	.	.	.	.	.	.	0	29
Villaines-la-Juhel	.	1	.	.	31	1	3	1	3	.	.	.	.	1	4	10	8	9	1	5	10	3	1	.	.	.	.	1	5	98
Bonnétable	.	.	.	.	3	5	1	.	3	.	.	.	.	.	.	13	10	1	5	3	5	16	.	1	.	.	.	1	5	72
La Ferté-Bernard	.	1	1	.	6	3	1	.	1	.	.	.	.	.	2	6	.	1	1	.	4	12	.	.	.	.	.	.	2	41
Sainte-Suzanne	1	3	1	10	6	5	0	2	.	0	.	.	.	0	12	.	.	.	17	10	6	.	1	.	.	.	1	2	.	77
Souligné-s-Vall	.	.	.	3	1	5	3	.	2	.	.	.	.	.	.	14	23	6	2	.	6	.	.	1	.	.	.	.	2	68
Le Mans (P. C.)	.	.	2	.	9	.	1	.	.	.	.	.	.	.	2	23	.	2	4	5	13	4	.	1	.	.	.	3	1	70
Sablé	.	3	4	2	5	7	4	.	.	.	.	.	.	.	.	5	12	.	6	4	10	16	.	.	.	.	.	.	4	82
Tiercé	.	.	5	2	3	0	.	.	.	.	.	.	.	.	2	2	3	6	3	5	1	2	0	2	1	.	.	2	5	45
Bassin de la Mayenne.																														
Domfront	.	3	6	2	22	.	.	13	4	.	.	.	.	.	3	8	4	4	3	16	7	.	.	1	.	.	.	.	.	96
Forêt d'Andaines	1	.	3	9	3	.	11	2	.	3	7	.	3	.	1	.	.	.	.	5	12	4	.	.	.	.	.	.	.	64
Pré-en-Pail	1	1	5	.	19	3	4	1	4	.	1	.	.	.	2	8	.	.	.	24	7	5	.	.	.	.	.	.	3	88
Gorron	.	2	.	.	4	0	1	.	.	.	.	.	.	.	.	2	.	0	0	.	0	.	.	.	.	.	.	.	1	10
Ambrières	0	2	5	3	20	2	5	4	2	.	.	.	.	.	1	10	12	10	3	4	7	1	0	.	.	.	.	0	.	92
Mayenne (P. C.)	1	2	5	1	20	3	8	1	2	.	0	.	.	.	0	9	.	.	27	3	10	.	.	1	.	.	.	1	5	98
Ernée	3	3	6	4	28	9	7	4	.	0	0	.	.	1	4	16	.	9	3	0	6	.	.	.	.	.	.	3	3	109
Bais	8	3	5	5	18	8	.	.	4	.	3	.	.	.	16	.	.	.	.	4	3	.	.	.	.	.	.	.	5	82
Montsûrs	.	1	4	4	9	4	5	0	1	.	0	.	.	.	0	8	24	7	.	6	10	1	.	0	.	.	.	1	2	89
Laval (E. N.)	3	2	9	2	9	4	2	1	.	.	.	.	.	.	2	23	3	10	3	3	10	.	.	.	.	.	.	1	1	88
Cossé-le-Vivien	2	5	1	6	2	4	1	1	.	.	.	.	.	.	0	7	15	3	2	4	10	.	.	1	.	.	1	1	1	67
Grez-en-Bouëre	.	2	4	2	4	4	2	0	1	.	.	.	.	.	1	7	20	5	2	3	8	5	.	.	.	.	0	1	1	72
Château-Gontier	.	.	4	0	2	2	1	0	.	.	.	.	.	.	.	5	.	4	15	1	6	.	.	.	.	.	.	.	0	40
Sᵗ-Aignan-s.-Roë	.	2	5	0	4	6	3	0	.	.	2	.	.	.	0	9	15	8	6	2	10	.	.	0	.	.	3	2	2	79
Pouancé	.	.	2	.	.	7	6	.	.	.	1	.	.	.	.	.	22	.	.	.	.	.	.	1	.	.	.	.	8	47
Bassin de la Loire inférieure, rive droite.																														
Bécon	.	.	.	1	6	.	.	.	.	.	.	.	.	.	8	4	9	.	2	15	.	.	.	.	.	.	.	5	5	56
Candé	.	0	4	.	4	4	1	.	1	.	.	.	.	.	2	1	7	9	7	1	16	1	.	.	.	.	.	2	2	62
Oudon	.	3	.	3	4	2	3	.	.	.	.	.	.	.	1	11	.	12	.	.	13	.	1	.	.	.	1	2	6	66
Joué-sur-Erdre	.	1	6	.	2	4	3	.	.	.	.	.	.	.	2	11	9	4	3	10	.	.	.	.	1	.	.	3	4	63
Nantes (Obsʳᵉ)	.	2	5	0	5	9	3	.	1	.	.	.	.	.	0	.	12	10	8	3	9	1	1	2	.	.	.	4	3	78
Cordemais	.	7	6	.	6	6	2	0	.	.	.	.	.	.	7	4	13	5	2	8	.	0	.	0	6	.	0	5	6	83

STATIONS.	1	2	3	4	5	6	7	8	9	10	11	12	13	14	15	16	17	18	19	20	21	22	23	24	25	26	27	28	29	TOTAL.
Bassin de la Loire inférieure, rive droite (suite).																														
Savenay (E. N.)	.	3	5	4	3	1	1	0	.	.	1	.	.	.	1	8	5	14	.	4	3	.	.	.	8	0	.	9	0	71
Saint-Nazaire	.	2	6	.	7	4	1	0	.	.	.	.	.	.	3	9	6	23	10	2	3	.	.	0	6	10	.	.	2	95
Bassin de la Loire inférieure, rive gauche; bassin de la Sèvre nantaise.																														
Secondigny	.	1	11	.	.	8	2	0	.	.	.	.	.	.	2	6	8	.	.	12	17	15	1	.	.	.	.	4	0	87
Parthenay (E. N.)	.	1	8	.	3	4	.	0	1	.	.	.	.	.	.	2	.	.	.	11	12	15	0	0	.	.	1	.	1	59
L'Absie	.	3	8	.	8	11	4	1	.	.	.	.	.	.	3	6	9	.	.	15	14	16	.	10	.	.	.	5	5	118
Les Aubiers	.	.	7	5	4	6	5	3	.	.	.	.	.	.	.	4	12	.	13	12	12	8	.	4	.	.	.	3	5	103
Fontevrault	.	7	.	.	8	.	11	.	.	.	.	.	.	.	.	13	.	.	4	.	6	.	4	.	.	.	.	.	1	54
Saumur	.	2	.	3	3	.	.	.	.	.	.	.	.	.	.	2	3	5	2	7	7	7	.	1	.	.	.	1	1	44
Ponts-de-Cé	.	0	5	0	3	1	1	.	1	.	.	.	.	.	0	5	3	9	4	4	5	6	1	3	.	.	.	3	3	57
Les Gardes	.	2	7	2	7	3	3	0	2	.	0	.	.	.	0	5	8	19	1	5	11	1	.	1	.	.	.	3	7	87
Beaupréau	.	3	6	.	6	8	3	0	1	.	.	.	.	.	1	1	8	8	7	4	12	4	.	1	.	.	.	4	.	77
La Pommeraye	.	1	1	.	3	5	1	0	1	.	1	.	.	.	1	3	9	10	4	3	10	3	.	1	.	.	5	.	2	67
Champtoceaux	.	1	4	0	3	4	1	.	.	.	.	.	.	.	.	5	12	9	3	2	7	1	.	1	0	0	.	4	6	63
Tiffauges	.	2	4	.	.	7	2	6	0	.	0	.	.	.	.	4	6	13	12	3	21	1	0	0	.	.	.	.	6	87
Les Herbiers	.	0	7	0	3	8	7	1	0	.	0	.	.	.	0	5	8	2	7	5	13	7	1	0	.	0	.	4	4	82
Montaigu	.	2	3	0	3	2	3	1	.	.	.	.	.	.	1	2	2	12	5	2	16	3	0	3	.	0	.	5	2	66
Vieillevigne	.	.	.	10	19	5	.	.	.	.	.	.	.	.	2	23	1	29	4	9	8	.	1	.	.	.	.	6	.	118
Clisson	.	1	6	.	4	7	5	.	.	.	.	.	.	.	.	10	3	19	3	14	2	0	.	.	.	.	.	8	.	82
Vertou	.	2	.	6	9	2	.	.	.	.	.	.	.	.	.	2	7	.	.	7	.	.	.	.	.	.	.	0	.	35
BASSINS ENTRE LA LOIRE ET LA GIRONDE.																														
Bassins de la Vie, du Lay et de la Sèvre niortaise.																														
Pornic	.	.	.	3	8	5	4	2	.	.	1	.	.	.	4	2	.	5	8	2	4	2	0	.	3	3	.	3	.	63
Noirmoutiers	.	1	7	1	11	6	1	.	.	.	.	.	.	.	.	5	9	21	12	4	7	.	.	.	19	11	.	9	.	124
Ile d'Yeu	0	1	6	.	0	.	0	.	2	.	.	.	.	.	0	0	0	0	1	.	0	.	1	.	4	1	.	3	6	28
Saint-Gilles-s-Vie	.	.	14	.	7	4	1	.	.	.	.	.	.	.	.	5	.	.	7	3	3	3	.	.	.	.	.	.	.	46
Sables-d'Olonne	.	3	10	.	10	9	1	2	0	.	.	.	.	.	2	12	11	.	0	5	14	2	.	.	.	1	5	2	1	90
Roche-s.-Yon (E.N.)	.	1	8	.	12	15	5	1	.	.	.	.	.	.	1	12	13	.	1	3	15	2	1	0	.	0	.	2	1	94
Chantonnay	.	.	7	.	7	7	4	1	.	.	.	.	.	.	.	2	20	.	.	7	14	8	1	.	.	.	.	3	1	82
La Chataigneraie	.	.	8	.	10	13	11	6	.	.	.	.	.	.	.	10	9	.	.	12	9	16	.	.	.	.	.	6	.	110
Longèves	.	2	2	3	3	5	7	.	.	.	.	.	.	.	2	3	4	.	.	12	8	15	.	0	.	.	.	3	3	74
Luçon	.	3	11	.	9	4	1	0	.	.	.	.	.	.	1	12	7	.	.	9	14	7	1	.	.	.	.	4	1	84
Marans	1	2	15	1	6	5	1	0	.	.	.	.	.	.	1	5	8	.	.	11	11	10	.	.	.	.	.	3	1	81
Chantecorps	.	.	10	.	4	8	.	.	.	.	.	.	.	.	1	12	7	.	.	7	7	19	.	.	.	2	4	.	1	83
Viel-Pain	.	.	5	3	11	2	3	1	0	.	.	.	.	.	2	4	1	.	11	12	16	5	.	.	.	.	.	2	2	80
Sepvret	.	3	14	.	10	18	3	4	.	.	.	.	.	.	1	6	16	.	.	15	11	16	.	.	.	.	.	2	10	129
Niort	.	1	14	.	5	12	3	1	.	.	.	.	.	.	1	14	10	.	.	18	10	17	.	0	.	.	.	2	4	112
Mauzé	.	4	17	.	3	6	2	.	.	.	.	.	.	.	4	6	10	.	19	11	3	17	.	.	.	.	.	3	3	108
Bazoin	.	1	15	0	5	8	3	0	0	.	.	.	.	.	1	12	9	.	.	13	8	12	.	0	.	.	.	3	6	98
La Rochelle (P.C.)	.	1	6	13	10	2	2	1	.	.	.	.	.	.	2	5	3	.	.	11	14	5	2	.	.	.	2	3	1	83
Bassin de la Charente.																														
Saint-Mathieu	4	3	.	.	13	16	13	.	5	.	.	.	.	.	.	7	.	.	.	3	.	47	.	.	.	.	.	4	.	116
Montbron	.	.	3	.	36	19	56	5	.	.	.	.	.	.	.	.	.	.	.	35	67	49	.	5	.	.	.	.	.	274
Angoulême (P. C.)	.	4	13	.	9	12	4	2	.	.	.	.	.	.	.	.	3	.	.	13	3	18	.	2	.	.	.	.	5	88

STATIONS.	1	2	3	4	5	6	7	8	9	10	11	12	13	14	15	16	17	18	19	20	21	22	23	24	25	26	27	28	29	TOTAL.
Bassin de la Charente (suite).																														
Barbézieux	1	6	14	1	12	13	6	3	.	.	.	.	.	.	.	.	4	.	.	17	2	14	1	0	.	1	.	.	4	99
Jonzac	.	11	19	.	10	7	4	.	.	.	.	.	.	.	.	.	5	.	.	18	7	14	.	.	1	.	.	2	1	99
Cognac	4	16	1	8	9	4	1	.	.	.	.	.	.	.	.	8	1	.	20	5	14	1	1	.	.	.	2	2	5	102
Aigre	.	5	14	.	8	15	2	2	.	.	.	.	.	.	.	2	16	.	.	15	3	22	.	2	.	.	.	3		109
Ruffec	.	4	15	0	8	13	3	1	0	.	.	.	.	.	1	2	15	1	.	14	3	22	.	2	.	.	.	2	4	110
Chef-Boutonne	.	2	16	.	10	12	5	1	.	.	.	.	.	.	1	2	18	5	.	13	8	18	.	.	.	.	.	2	6	119
Chail	.	2	20	.	8	14	7	2	0	.	.	.	.	.	3	7	21	.	.	15	7	19	.	0	.	.	.	2	14	139
Vernoux-s-Bout	5	15	2	3	7	5	.	.	.	.	.	.	.	.	8	18	.	.	29	.	25	.	.	.	.	.	.	.	.	117
Villiers-au-B	4	2	19	.	6	11	3	2	.	.	.	.	.	.	3	7	20	.	.	16	10	16	.	.	.	.	.	2	2	123
St-Jean-d'Angely	1	14	.	4	3	2	1	.	.	.	.	.	.	.	6	15	1	.	13	7	13	.	.	.	.	.	3	4	.	87
Saintes	.	8	13	.	12	8	5	1	.	.	.	.	.	.	.	2	10	.	6	15	16	.	1	.	.	.	.	1	3	101
Ile d'Aix	.	2	13	.	6	5	2	1	.	.	.	.	.	.	6	7	8	.	.	13	10	13	.	.	.	.	.	2	2	90
Chassiron	.	1	19	1	7	4	2	1	.	.	.	.	.	.	3	5	5	.	.	13	8	7	5	.	.	.	.	4	3	88
BASSIN DE LA GIRONDE.																														
Bassin de la Dordogne.																														
Laqueuille	.	6	4	12	37	11	6	15	.	.	.	.	.	.	.	8	.	5	.	.	.	4	4	.	.	.	5	3	1	122
La T.-d'Auvergne	.	11	6	10	28	18	20	4	8	.	.	.	.	.	.	.	14	2	0	13	.	7	.	.		.	.	.	3	144
Égl.-Nve-d'Entrayg	.	6	10	6	9	24	7	7	7	0	.	.	.	0	.	0	8	12	1	1	.	5	.	4	.	.	.	2	8	117
Ussel	.	.	.	.	17	13	2	2	6	.	.	.	.	.	.	.	.	.	23	.	.	12	.	13	.	1	.	2	5	96
Aurillac (E. N.)	.	0	8	0	7	.	18	10	.	.	.	.	.	.	.	.	2	.	6	8	.	10	.	1	.	.	3	2	.	76
Argentat	.	10	16	.	11	7	9	2	.	.	.	.	.	.	.	.	6	.	.	7	.	3	.	24	.	.	7	.	2	104
Beaulieu	.	10	13	0	17	19	14	5	3	.	.	.	.	.	.	.	4	.	.	7	.	.	3	24	.	.	.	1	3	123
Bretenoux	.	16	10	3	18	14	12	3	.	.	.	.	.	.	.	.	6	.	.	6	.	.	15	15		.	.	3	4	125
La Tronquière	.	2	18	1	70	40	35	15	14	.	.	.	.	.	.	.	10	.	4	.	14	4	9	23	.	2	3	.	7	271
Gourdon	.	10	5	2	14	15	8	3	.	.	.	.	.	.	.	.	.	.	.	8	4	9	.	5	.	.	4	6	2	95
Martel	.	10	12	5	22	2	7	4	.	.	.	.	.	.	.	.	7	.	6	.	.	6	17	.	.	.	.	5	7	110
Vayrac	.	7	16	2	14	7	5	2	.	.	.	.	.	.	.	.	6	.	.	5	.	3	7	12	.	.	.	4	3	93
Tulle (P. C.)	.	13	18	.	18	13	12	6	5	.	.	.	.	.	.	.	9	2	.	13	.	7	22	.	.	2	.	.	.	140
Brive	0	35	0	.	37	16	7	2	6	.	.	.	.	.	.	.	6	.	.	14	.	12	.	21	.	3	.	6	.	166
Périgueux (E. N.)	.	9	2	3	12	8	8	2	1	.	.	.	.	.	.	.	3	.	5	2	36	2	.	.	1	1	2	.	.	97
Blanzaguet	.	.	19	.	12	10	8	5	.	.	.	.	.	.	.	.	.	.	.	14	9	15	.	.	.	.	.	.	.	92
Montguyon	.	9	19	.	20	17	9	.	.	.	.	.	.	2	.	.	6	.	.	11	.	10	3	2	.	1	.	3	.	112
Les Églisottes	.	6	13	.	15	16	6	1	.	.	.	.	.	.	.	.	5	.	.	9	.	17	.	2	.	1	.	3	.	92
Coutras	.	4	11	.	16	9	4	2	0	.	.	.	.	.	.	.	4	0	.	9	4	8	.	1	.	2	.	2	.	74
Lussac	.	5	14	17	17	3	1	0	.	.	.	.	.	.	.	.	5	.	.	6	6	10	.	.	2	.	.	2	.	87
St-André-de-Cubz.	.	.	21	.	.	17	9	4	2	.	.	.	.	.	.	.	.	5	.	.	13	.	11	.	9	.	.	.	.	91
Bassin du Lot.																														
Le Bleymard	.	3	.	3	7	13	.	.	8	.	.	.	.	.	.	.	3	1	4	32	4	35	.	33	7	.	.	.	3	156
Bagnols	.	1	5	.	3	3	1	.	4	.	.	.	.	.	.	.	9	1	1	24	3	41	.	21	10	1	.	3	3	134
Montmirat	.	.	4	.	.	4	.	.	4	.	.	.	.	.	.	.	5	.	.	15	3	31	.	15	1	5	.	2	3	92
Mende (P. C.)	.	.	3	.	5	.	.	.	.	.	.	.	.	.	.	.	15	.	.	17	.	19	.	12	8	4	.	.	5	88
Marvéjols	.	6	5	.	3	3	.	.	6	.	.	.	.	.	.	.	11	.	2	7	.	13	.	14	7	5	.	1	6	89
Cam-de-la-Roche	.	.	2	.	3	2	8	.	2	.	.	.	.	.	.	.	1	.	1	.	20	25	.	.	22	3	.	.	.	89
St-Chély-d'Apcher	.	3	6	2	5	4	3	1	14	2	.	.	.	.	.	.	5	.	2	9	.	7	.	10	6	3	.	2	.	84
Nasbinals	.	.	7	5	4	43	.	6	4	.	.	.	.	2	.	.	.	39	.	.	.	31	.	21	.	12	.	.	3	177
Espalion	.	17	3	10	12	8	4	3	.	.	.	.	.	.	.	.	12	.	6	.	16	.	25	.	.	.	3	.	.	121

STATIONS.	1	2	3	4	5	6	7	8	9	10	11	12	13	14	15	16	17	18	19	20	21	22	23	24	25	26	27	28	29	TOTAL.
Bassin du Lot (suite).																														
Entraygues	.	8	11	3	18	18	6	8	6	.	.	.	.	.	.	.	12	.	.	6	.	12	.	18	.	.	.	5	7	138
Laguiole	.	.	.	.	21	16	7	9	3	.	.	.	.	.	.	.	.	.	.	.	.	21	.	.	.	.	.	.	.	77
Figeac (S. hy.)	.	4	17	2	16	9	8	1	3	.	.	.	.	.	.	.	10	.	.	4	.	6	10	16	2	.	3	1	5	117
La Capelle M	.	11	8	.	35	29	20	10	.	.	.	.	.	.	.	.	5	.	5	.	8	.	14	.	4	.	20	2	.	171
Livernon	.	8	17	1	20	16	11	3	7	.	.	.	.	.	.	.	12	3	.	5	1	4	8	16	2	.	3	2	1	140
Limogne	.	5	10	.	18	12	10	3	4	.	.	.	.	.	.	.	4	.	.	7	.	10	10	14	.	.	.	.	.	107
Saint-Géry	.	7	6	8	20	16	15	7	.	.	.	.	.	.	.	9	.	.	12	.	6	.	17	.	.	.	6	.	.	129
Lauzès	.	.	14	1	13	13	5	2	4	.	.	.	.	.	.	.	6	.	4	.	8	.	9	10	.	.	3	.	12	104
Cahors (P. C.)	.	4	.	12	.	11	15	6	1	4	.	.	.	.	.	.	6	.	0	5	.	8	.	11	.	.	.	3	.	87
Puy-l'Évêque	.	9	12	5	22	12	9	13	.	.	.	.	.	.	.	.	2	.	.	11	5	7	8	.	.	.	6	5	.	126
Fumel	.	5	11	1	14	13	6	2	3	.	.	.	.	.	.	.	10	.	.	5	.	8	.	1	.	11	.	4	0	94
Montflanquin	.	7	12	.	14	12	5	.	2	.	.	.	.	.	.	.	2	.	.	.	.	6	.	.	.	2	.	.	.	62
Villeneuve	.	9	14	0	20	12	7	2	2	.	.	.	.	.	.	.	5	0	0	4	.	8	.	0	.	7	.	3	.	94
Monclar d'A	.	10	9	.	21	13	8	3	2	.	.	.	.	.	.	.	6	.	0	.	3	10	.	2	.	4	.	3	.	94
Bassins du Tarn et de l'Aveyron.																														
Pont-de-Montvert	.	0	1	.	3	5	.	.	19	.	.	.	.	.	.	.	4	8	30	50	53	77	.	84	14	6	.	12	.	366
Florac	.	5	4	.	.	.	.	.	.	.	.	.	.	.	.	.	13	.	6	38	37	92	4	54	10	1	.	4	.	268
Cassagnas	.	7	4	.	10	5	.	.	5	.	.	.	.	.	.	.	5	.	6	47	39	72	5	44	30	3	.	11	6	299
Meyrueis	.	4	6	.	4	12	.	.	9	.	.	.	.	.	.	.	8	.	.	14	18	30	1	.	30	1	.	.	.	137
Col du Marquairès	.	2	4	.	1	4	.	.	4	.	.	.	.	.	.	.	4	.	6	57	16	54	3	31	13	2	0	10	1	212
St-Sauveur-de-P.	.	.	.	.	28	.	.	15	.	.	.	.	.	.	.	.	.	.	34	.	81	.	34	.	10	.	.	.	.	202
Trèves	.	.	19	.	.	21	.	.	.	.	.	.	.	.	.	.	10	.	.	22	10	69	.	32	8	10	.	.	.	201
Massegros	.	11	8	.	10	21	.	13	.	.	.	.	.	.	.	.	5	7	.	15	.	20	.	20	.	8	.	.	3	141
Millau	.	1	7	.	4	.	.	.	4	.	.	.	.	.	.	.	.	9	.	8	.	32	.	35	.	2	.	.	2	104
La Cavalerie	.	7	.	.	12	3	4	5	4	.	.	.	.	.	.	.	.	.	8	12	70	20	8	30	11	.	.	.	7	202
Cornus	.	4	.	.	10	14	5	2	.	.	.	.	4	.	.	.	2	14	4	15	0	104	.	56	.	8	.	2	.	244
Le Cabaretou	.	15	13	.	60	11	16	8	.	.	.	.	.	.	.	.	24	.	.	84	.	.	62	.	4	.	5	5	.	307
Fraïsse	.	4	14	.	16	10	13	3	.	.	.	.	.	.	.	.	13	.	6	.	73	.	44	.	9	.	12	.	.	217
La Salvetat d'A	.	11	25	12	33	23	27	21	4	.	.	.	.	.	.	.	15	.	.	5	67	11	48	27	3	.	4	3	.	339
Pradelles-Cabardès	.	4	7	8	39	28	42	24	15	.	.	.	.	.	.	.	4	1	.	6	11	23	.	32	.	2	2	16	.	264
Castres	0	8	9	0	18	10	11	4	8	.	.	.	.	.	.	.	3	.	.	5	.	9	.	21	.	.	.	.	.	107
Alban	.	21	12	12	38	41	34	22	14	.	.	.	.	.	.	.	9	.	.	13	.	8	.	43	.	.	.	.	.	267
Villefranche-d'Av	.	5	15	1	7	14	6	5	6	.	.	.	.	.	.	.	6	2	.	.	.	15	.	31	.	.	.	1	.	114
Naucelle	.	6	15	1	11	27	13	4	7	.	.	.	0	.	.	.	7	0	.	.	.	8	.	30	.	.	.	3	0	132
Carmaux	.	12	5	7	10	9	4	2	5	.	.	.	.	.	.	.	5	.	.	2	.	.	.	24	.	.	.	2	.	88
Albi (P. C.)	.	10	.	12	3	10	5	2	.	.	.	.	.	.	.	.	3	.	.	4	2	.	15	.	.	.	5	.	3	74
Lavaur	.	7	9	.	15	0	2	1	2	.	.	.	.	.	.	.	0	.	.	0	.	1	.	1	.	.	.	.	.	37
Montauban (E. N.)	.	11	11	8	10	7	3	.	.	.	.	.	.	.	.	.	8	.	2	3	.	.	.	.	.	.	.	.	.	63
Caylus	.	5	25	2	11	22	11	5	8	.	.	.	.	.	.	.	5	0	0	7	.	12	.	20	.	.	.	2	.	135
Lalbenque	.	9	13	3	14	13	5	2	1	.	.	.	.	.	.	.	8	.	.	5	.	8	10	7	.	.	4	.	.	102
La Française	.	8	11	1	18	17	3	3	9	.	.	.	.	.	.	.	4	.	4	.	6	.	.	.	.	.	.	.	.	84
Bassin de la Garonne, cours supérieur, et affluents des Pyrénées.																														
Belesta	.	14	16	19	35	.	14	6	9	.	.	.	.	7	.	.	6	4	.	.	7	5	.	9	.	.	.	.	.	151
Mirepoix	.	7	8	13	15	3	6	2	6	4	.	.	.	.	.	.	3	.	.	.	.	4	.	.	.	.	.	.	.	71
Foix (E. N.)	.	.	25	29	27	6	8	5	4	.	1	.	.	.	.	.	28	1	.	4	.	7	.	5	.	.	.	.	.	150
Villeneuve-Durfort	.	5	4	.	15	16	15	6	4	.	.	.	.	.	.	.	5	.	.	.	.	3	.	.	.	.	.	.	.	73

STATIONS.	1	2	3	4	5	6	7	8	9	10	11	12	13	14	15	16	17	18	19	20	21	22	23	24	25	26	27	28	29	TOTAL.
Bassin de la Garonne, cours supérieur, et affluents des Pyrénées (suite).																														
Royat	.	8	4	9	11	4	6	7	5	.	.	.	.	.	.	.	3	5	.	.	.	8	3	.	.	.	.	.	.	73
Izaut-de-l'Hôtel	.	9	6	26	40	.	.	8	5	3	.	.	.	.	.	.	3	4	.	.	.	8	.	5	.	.	.	.	.	117
Rieumes	.	11	8	9	21	10	6	.	6	1	.	.	.	1	.	.	2	.	.	.	.	.	.	3	.	.	.	.	.	78
Toulouse (Obs^re^)	.	7	10	4	9	2	3	0	3	.	.	.	.	.	.	.	1	.	0	.	.	3	6	2	.	.	.	.	.	51
Bassin de la Garonne (R. G.) au-dessous de Toulouse; bassins du Gers et de la Baïse; bassin de la Gironde.																														
Lannemezan	.	.	5	16	38	3	5	1	4	.	.	.	.	.	.	.	2	9	1	1	.	2	.	4	.	.	.	.	.	91
Castelnau-Mag	.	.	13	19	12	7	11	2	.	.	.	.	.	.	.	.	4	.	.	.	.	3	.	2	.	.	.	.	.	74
Trie	.	19	24	31	27	18	15	12	.	.	.	.	.	.	.	.	12	.	.	.	.	10	.	8	.	.	.	.	.	175
Miélan	.	12	11	14	27	24	9	5	9	.	.	.	.	1	.	.	5	.	.	3	.	3	.	3	.	.	.	.	.	126
Masseube	.	7	10	9	15	6	10	2	2	.	.	.	.	.	.	.	4	.	.	.	.	5	.	1	.	0	.	.	.	72
Lombez	.	12	6	9	18	10	5	2	6	.	.	.	.	.	.	.	6	.	.	.	.	5	.	1	.	.	.	.	.	81
Mirande	.	3	10	6	11	12	6	2	1	.	.	.	.	.	.	.	8	.	.	4	.	2	3	.	.	.	.	.	.	68
Auch (P.C.)	.	6	8	6	17	8	4	1	5		.	.	.	.	.	.	6	.	.	2	.	5	.	.	.	1	.	.	.	79
Canals	.	4	9	5	9	5	.	.	.	.	.	.	.	.	.	.	3	.	.	1	.	2	6	.	.	.	.	.	.	45
Beaumont	.	3	9	2	17	6	7	4	3	.	.	.	.	0	.	.	4	1	.	3	.	6	.	4	.	.	.	1	1	72
Vic-Fézensac	.	3	4	18	13	8	2	2	2	.	.	.	.	.	.	.	11	.	.	.	.	8	2	.	.	.	.	.	.	74
Eauze	4	7	8	19	13	5	4	6	.	.	.	.	.	.	.	6	.	.	.	.	5	.	.	.	.	.	.	.	1	79
Condom	.	4	8	3	14	7	3	3	2	.	.	.	.	.	.	.	6	.	2	.	.	8	.	.	.	.	.	3	.	63
Lectoure	.	3	4	3	13	7	3	2	2	.	.	.	.	.	.	.	5	.	.	3	.	7	.	1	.	3	.	2	.	58
Montcuq	.	11	12	4	14	14	4	2	3	.	.	.	.	.	.	.	5	.	.	.	13	8	5	.	.	.	3	2	3	103
Agen (P.C.)	1	5	0	15	4	2	1	.	.	.	.	.	1	.	.	3	.	1	1	.	4	.	2	.	2	.	5	.	3	50
Sauveterre	15	.	10	6	11	10	5	1	1	.	.	.	.	.	.	.	6	.	.	6	.	14	.	2	.	2	.	.	2	92
Budos	.	7	17	3	16	7	3	1	1	.	0	.	.	.	.	.	9	0	0	7	6	9	1	1	.	.	.	1	.	89
Bordeaux (Obs^re^)	0	7	15	1	13	7	3	2	0	.	.	.	0	.	.	.	5	.	0	11	3	10	3	0	.	1	.	1	.	82
Saint-Julien	.	.	26	4	8	6	12	7	1	.	.	.	.	.	.	.	8	.	.	18	.	24	.	2	.	3	.	.	0	119
Royan	.	3	10	1	8	7	2	1	.	.	.	.	.	.	.	.	9	.	.	13	1	15	.	6	.	.	.	.	2	78
La Coubre	.	3	12	.	9	6	2	1	.	.	.	.	.	.	1	1	8	.	.	15	13	16	1	.	.	.	.	1	.	89
BASSINS ENTRE LA GIRONDE ET LES PYRÉNÉES.																														
Petits bassins entre la Gironde et l'Adour.																														
Saint-Nicolas	.	4	10	6	10	5	6	2	1	.	.	.	.	.	.	.	2	2	.	21	6	12	.	5	.	.	.	1	.	93
Hourtin	.	5	10	3	8	6	5	3	.	.	.	.	.	.	.	.	10	.	.	21	10	14	1	.	.	.	.	1	.	97
Moutchic	.	5	16	6	12	6	5	5	1	.	.	.	.	.	.	.	6	2	.	21	3	14	1	1	.	2	.	1	.	108
Le Porge	.	9	20	6	9	4	6	6	1	.	.	.	.	.	.	.	4	2	1	20	4	18	0	4	.	6	.	1	.	122
Arès	.	7	23	8	10	6	6	3	1	.	.	.	.	.	.	.	5	1	2	15	3	16	.	6	.	10	.	2	.	124
Piquey	.	7	19	10	9	4	2	2	0	.	.	.	.	.	.	.	3	1	0	15	3	14	0	0	.	10	.	1	.	100
Audenge	.	17	40	15	26	18	10	7	2	.	.	.	.	.	.	.	12	2	1	24	7	26	.	.	.	16	.	3	.	227
La Salie	.	6	26	13	12	4	6	2	1	.	.	.	.	.	.	.	4	2	.	12	3	14	.	.	.	4	.	.	.	110
Arcachon (C. M.)	.	8	20	9	10	3	4	3	1	.	.	.	.	.	.	.	5	1	1	12	4	16	1	1	.	6	.	1	.	105
Belin	.	6	4	8	18	14	8	3	2	.	.	.	0	0	.	.	9	1	1	7	5	12	1	0	.	1	.	1	.	102
Pissos	.	3	26	14	17	12	6	3	4	.	.	.	.	.	.	.	11	.	1	7	5	8	1	3	.	.	5	.	.	127
Bassin de l'Adour.																														
Pic-du-Midi (Obs^re^)	.	17	47	48	26	11	13	1	31	2	.	.	.	.	.	.	9	.	15	1	12	.	5	.	2	.	.	.	4	245
Bagnères-de-Big	.	19	25	32	23	4	3	1	14	.	.	.	.	1	.	.	9	5	.	7	.	10	.	4	.	.	.	.	.	157
Lourdes	.	21	20	45	45	17	12	.	10	.	.	.	.	.	.	.	.	14	.	12	.	12	.	2	.	.	.	.	.	210

STATIONS.	1	2	3	4	5	6	7	8	9	10	11	12	13	14	15	16	17	18	19	20	21	22	23	24	25	26	27	28	29	TOTAL.
Bassin de l'Adour (suite).																														
Peyranère	.	.	.	71	.	.	48	.	.	10	.	.	.	5	.	.	.	15	.	33	.	13	8	.	.	.	.	18	.	221
Gélan	.	8	33	46	31	13	5	8	5	.	.	.	.	.	.	.	.	15	1	15	.	10	.	1	.	.	.	3	.	194
Laruns	.	18	50	45	72	13	10	4	10	3	.	.	.	.	.	.	11	3	.	12	.	15	.	.	.	1	.	.	.	267
Bedous	.	18	36	60	42	30	25	25	20	3	.	.	.	.	.	.	.	6	.	15	3	12	1	.	.	4	2	.	.	302
Tarbes (P. C.)	.	5	21	32	15	9	5	3	5	.	.	.	.	.	.	.	9	.	.	4	5	.	9	.	.	.	.	.	.	122
Villecomtal	.	11	4	7	7	4	4	.	2	.	.	.	.	.	.	.	2	.	.	.	.	3	.	2	.	.	.	.	.	46
Maubourguet	.	.	17	22	20	11	5	2	5	.	.	.	.	.	.	.	6	.	.	5	.	7	.	.	.	.	.	.	.	100
Lescar (E. N.)	.	26	31	22	19	17	.	9	8	.	.	.	.	1	.	.	4	.	6	5	6	.	.	.	2	.	.	.	.	156
Pau (Château)	5	4	15	5	11	5	4	6	.	.	.	.	.	.	.	2	4	.	2	.	4	.	.	.	1	.	.	.	1	69
Oloron	.	23	20	35	26	15	12	10	8	.	.	.	.	.	.	.	9	4	.	6	.	10	3	.	.	2	.	.	.	183
Mauléon	15	25	57	22	17	8	7	5	.	.	.	.	.	.	.	15	6	.	.	.	14	.	.	.	.	.	.	.	.	191
St-Jean-P.-de-Port	19	39	49	20	9	3	2	7	.	.	.	.	.	.	.	3	6	.	3	.	17	.	.	.	2	.	.	.	.	179
Orthez	.	12	6	23	14	8	6	2	6	.	.	.	.	.	.	.	7	.	.	5	.	.	.	.	.	.	.	.	.	89
Riscle	.	6	10	14	13	9	3	0	4	.	.	.	.	.	.	.	10	.	1	2	.	5	.	.	.	.	.	.	.	77
Cazaubon	.	5	3	2	8	9	7	1	.	.	.	.	.	.	.	.	7	.	1	1	1	5	2	.	.	.	.	.	.	52
Mont-de-Marsan	.	3	13	11	15	10	4	.	4	.	.	.	.	.	.	.	6	.	2	2	0	16	0	.	.	.	.	.	.	87
Saint-Sever	.	3	11	14	12	7	3	3	3	.	.	.	.	.	.	.	10	.	2	4	1	8	4	.	.	2	0	1	5	93
Tartas	.	1	18	15	22	12	4	3	4	.	.	.	.	.	.	.	11	0	3	4	4	12	5	.	.	1	.	0	.	119
Dax (P. C.)	.	3	13	17	25	13	4	2	6	.	.	.	.	.	.	.	12	.	.	7	0	8	2	.	.	4	.	.	.	117
Peyrehorade	.	14	18	23	3	13	2	4	.	.	.	.	.	.	.	.	7	.	.	9	.	6	.	.	.	4	.	.	.	104
Biarritz (Sémaph.)	.	7	16	26	10	1	1	7	3	.	.	.	.	.	.	.	10	3	3	8	.	13	.	.	.	3	.	.	.	111

VERSANT DE LA MÉDITERRANÉE.

BASSINS ENTRE LES PYRÉNÉES ET LE RHÔNE.

Bassins du Tech, de la Tet et de l'Agly.																														
Col de la Quilliane	.	2	4	4	.	.	.	.	2	.	.	.	.	.	.	.	.	3	9	.	.	.	3	.	.	.	.	3	.	30
Montlouis (C. M.)	.	9	21	.	.	.	.	.	18	.	.	.	.	.	.	.	7	10	4	.	6	.	.	8	.	.	4	.	.	87
Prats-de-Mollo	.	.	7	.	.	.	.	5	.	.	.	.	.	.	.	.	.	.	19	.	21	.	15	.	.	.	13	.	.	80
Céret	.	.	7	.	.	.	.	.	.	.	.	.	.	.	.	.	.	.	.	.	15	.	.	.	.	.	.	10	15	47
Prades	.	.	2	3	1	1	.	.	.	.	.	.	.	.	.	.	5	.	.	.	.	.	.	3	.	.	.	5	.	20
Vinça	.	6	7	.	2	4	.	.	9	.	.	.	.	.	.	.	.	.	.	2	2	.	3	.	.	.	5	.	.	40
Caudiès de St-Paul	.	2	21	14	.	3	.	.	3	.	.	.	.	.	.	.	6	.	.	.	1	.	4	.	.	.	10	.	.	64
Le Soler	.	.	14	.	.	.	.	.	.	.	.	.	.	.	.	.	.	.	.	.	3	.	7	.	.	.	10	.	.	34
Perpignan (Obsre)	.	1	6	1	.	0	.	.	3	.	.	.	.	.	.	.	.	0	.	.	3	.	9	.	1	.	17	.	0	41
Estagel (C. M.)	.	.	3	9	1	.	.	.	.	.	.	.	.	.	.	.	.	.	.	.	3	.	2	.	2	.	14	.	.	34
St-Laurent-de-la-S.	.	.	5	.	.	.	.	.	.	.	.	.	.	.	.	.	.	.	.	.	9	.	14	.	4	.	9	.	.	41
Le Barcarès	.	1	4	0	.	.	.	.	1	.	.	.	.	.	.	.	.	.	.	.	2	.	12	.	2	.	7	.	.	29
Port-Vendres	.	1	2	.	1	.	.	.	.	.	.	.	.	.	.	.	.	.	2	2	.	6	.	20	.	5	.	22	.	61
Cap Béar (phare.)	.	0	1	.	.	.	.	.	1	.	.	.	.	.	.	.	.	.	2	1	.	9	.	13	.	8	.	27	.	63
Banyuls	.	4	2	.	.	.	.	.	3	.	.	.	.	.	.	.	.	1	3	4	.	26	.	26	.	2	.	26	.	96
Bassin de la Sègre.																														
Col de Puymorens	.	.	10	.	.	16	.	.	.	.	.	.	.	.	.	.	9	4	6	.	4	.	4	.	.	.	3	.	2	58
Angoustrine	.	2	20	11	6	.	.	.	5	.	.	.	.	.	.	.	.	.	24	.	19	.	6	.	.	.	9	.	.	102
Bourg-Madame	.	.	.	5	.	.	.	.	.	.	.	.	.	.	.	.	3	3	11	.	21	.	.	.	.	.	13	.	.	56

STATIONS.	1	2	3	4	5	6	7	8	9	10	11	12	13	14	15	16	17	18	19	20	21	22	23	24	25	26	27	28	29	TOTAL.
Bassin de l'Aude.																														
Le Bousquet	.	3	30	3	38	32	11	16	5	.	.	.	.	2	.	.	5	.	7	.	.	.	6	.	.	.	.	.	9	166
Mérial	.	9	31	15	19	19	3	1	20	.	.	.	.	2	.	.	2	.	4	.	.	.	2	.	.	.	2	.	5	134
Espezel	.	15	34	26	7	7	2	9	4	.	.	.	.	0	.	.	5	.	2	.	1	.	4	.	.	.	2	.	1	119
Les Fanges	.	1	20	9	.	4	.	.	2	.	.	.	.	.	.	.	1	.	2	.	2	.	4	.	.	.	5	.	.	52
Monthaut (h. b.)		7	10	15	.	8	3	.	.	.	.	.	.	2	.	.	7	.	.	.	.	.	7	.	.	.	12	.	.	72
Monthoumet	.	5	4	28	8	8	9		15	.	.	.	.	.	.	.	5	.	.	.	.	.	6	.	.	.	13	.	.	101
Castillon	.	2	9	10	2	0	10	.	1	.	.	.	.	.	.	.	5	.	.	3	6	.	8	.	.	.	6	.	.	63
Montlaur	.	4	9	4	6	1	.	.	.	.	.	.	.	.	.	.	.	.	0	.	9	.	9	.	1	.	3	.	.	46
Moux	.	2	8	3	2	4	1	.	.	.	.	.	.	.	.	.	.	.	.	.	.	6	10	.	.	.	5	.	.	41
Barbaira	.	1	8	3	2	5	3	.	0	.	.	.	.	.	.	.	3	.	.	.	2	4	11	.	3	.	4	.	.	49
Carcassonne (C.M.)	.	2	13	4	4	2	4	.	3	.	.	.	.	.	.	.	2	.	1	.	1	.	11	.	1	.	2	.	.	50
Lasbordes	3	8	2	16	7	8	8	.	.	.	.	.	.	.	.	.	.	.	4	.	2	.	4	.	.	.	.	.	.	62
La Loubatière	.	16	26	10	69	75	50	20	.	.	.	.	.	.	.	.	7	.	.	8	6	.	20	.	.	.	2	.	.	309
Lespinassière	.	15	17	21	25	45	13	19	.	.	.	.	.	.	.	.	3	.	.	.	52	.	65	.	7	.	14	3	.	299
Caunes (h. b.)	4	5	17	.	14	12	16	15	.	.	.	.	.	.	.	.	4	.	.	.	17	.	29	.	3	.	5	.	.	141
Bassins de l'Orb, de l'Hérault, du Lez et du Vidourle.																														
Saint-Pons	.	3	18	4	9	4	1	3	1	.	.	.	.	.	.	.	.	.	.	.	96	.	59	.	4	.	14	2	.	218
Le Poujol	.	2	12	.	.	.	.	.	.	.	.	.	.	.	.	.	.	.	10	.	105	.	50	.	10	.	15	.	.	204
Saint-Gervais	.	.	.	.	.	.	.	.	.	.	.	.	.	.	.	.	.	.	.	1	139	.	70	.	14	.	18	.	.	242
Bédarieux	.	.	11	.	.	.	.	.	.	.	.	.	.	.	.	.	.	.	7	.	41	30	35	31	.	20	17	.	.	192
L'Escandolgue	.	.	.	.	.	.	.	.	.	.	.	.	.	.	.	.	2	.	6	3	43	50	7	23	25	.	1	2	.	164
Lodève	.	1	11	1	.	.	.	.	5	.	.	.	.	.	.	.	7	4	.	.	84	45	15	20	14	.	3	9	.	219
Le Caylar	.	2	11	.	.	.	.	.	12	.	.	.	.	.	.	.	2	.	8	10	30	34	10	25	16	.		10	.	170
Blandas	3	9	.	.	.	.	.	.	.	.	.	.	.	.	.	10	.	10	27	.	156	.	54	.	16	.	13	.	5	303
Le Vigan	.	.	3	.	.	.	.	.	.	.	.	.	.	.	.	.	.	.	10	.	65	.	35	.	18	.	.	6	.	137
Valleraugue	.	.	8	.	.	.	.	.	.	.	.	.	.	.	.	.	.	.	14	60	6	108	.	47	.	.	.	6	.	249
Saint-Bauzille	.	1	7	.	.	.	.	.	.	.	.	.	.	.	.	.	.	.	11	8	40	46	.	18	41	2	.	12	.	186
Nîmes (E. N.)	.	.	.	.	.	.	.	.	.	.	.	.	.	.	.	.	.	.	8	13	18	7	.	3	8	.	1	.	.	58
Lunel	.	.	.	.	.	.	.	.	.	.	.	.	.	.	.	.	.	3	.	.	15	.	5	.	8	.	2	.	.	33
Montpellier (E.N.)	.	.	5	.	.	.	.	.	.	.	.	.	.	.	.	.	.	13	1	.	5	43	.	9	46	.	.	14	.	136
St-Mathieu-de-Tr.	.	.	4	.	.	.	.	.	.	.	.	.	.	.	.	.	.	.	3	.	63	.	3	.	37	.	22	.	.	132
Plateau de Valène	.	9	.	.	.	.	.	.	.	.	.	.	.	.	.	.	.	.	13	11	33	49	4	14	54	.	2	11	.	200
Gignac	.	9	.	.	.	.	.	.	.	.	.	.	.	.	.	.	.	.	3	.	40	22	4	19	6	.	.	7	.	110
Cette (P. C.)	.	1	1	.	.	.	.	.	.	.	.	.	.	.	.	.	.	.	16	.	10	.	8	.	10	.	45	.	.	91
Agde	.	1	5	.	.	.	.	.	.	.	.	.	.	.	.	.	.	.	10	.	26	.	18	.	8	.	54	.	.	122
Béziers	.	3	8	.	.	.	.	.	.	.	.	.	.	.	.	.	.	.	9	.	35	.	18	53	.	8	7	33	.	172
Capestang	.	2	6	.	.	.	.	.	.	.	.	.	.	.	.	.	.	.	.	.	23	.	52	.	3	.	22	.	.	108
BASSIN DU RHÔNE.																														
Bassin de la Saône supérieure.																														
Miélin	.	9	12	.	11	14	20	20	4	.	.	.	10	.	22	.	14	.	.	9	.	.	.	.	4	.	.	10	3	162
Belfahy	5	5	2	5	4	6	9	17	14	0	.	.	1	4	4	13	8	1	0	16	.	.	.	.	.	.	.	.	11	124
Villersexel	7	7	3	.	6	9	9	29	.	.	.	.	2	.	.	4	11	6	1	6	1	.	1	.	.	.	.	4	1	107
Montbozon	.	.	4	5	2	5	7	5	25	.	.	.	.	1	1	3	9	7	1	8	.	.	4	.	.	.	.	.	3	90
Marnay	0	5	1	4	1	6	8	1	16	0	.	.	1	1	0	0	5	4	6	12	.	1	2	.	.	.	.	1	4	79
Chaumercenne	.	5	2	4	7	.	9	8	9	.	.	.	1	.	.	.	.	.	11	20	.	4	.	0	.	.	.	1	3	84
Conflandey	.	6	5	.	5	2	8	19	.	.	.	.	2	.	1	1	12	3	14	.	2	1	.	.	.	.	.	3	2	86

STATIONS.	1	2	3	4	5	6	7	8	9	10	11	12	13	14	15	16	17	18	19	20	21	22	23	24	25	26	27	28	29	TOTAL.
Bassin de la Saône supérieure (suite).																														
Saint-Remy	.	4	4	2	4	1	10	13	9	.	.	.	1	.	.	6	5	.	.	16	.	.	.	.	.	.	.	.	3	78
Plombières	.	6	9	5	9	8	10	33	1	.	.	.	1	14	21	20	5	6	4	7	.	4	.	.	.	.	.	11	3	179
Xertigny	.	.	.	5	.	.	5	.	.	.	.	.	.	2	.	.	.	10	.	.	.	.	.	.	.	.	.	2	3	27
Monthureux-s.-S.	.	.	2	1	3	2	4	3	9	.	.	.	.	1	3	2	9	1	5	3	.	1	.	.	.	0	.	.	4	53
Fontenoy-le-Ch.	1	2	5	4	3	5	11	5	23	.	.	.	.	1	2	5	2	6	1	11	.	1	0	.	.	.	.	2	2	93
Montdoré	.	4	.	.	.	7	7	2	11	.	.	.	.	.	.	5	8	.	.	11	.	1	1	.	.	.	.	.	2	59
Villars-le-Pautel	.	4	5	.	3	7	2	16	.	.	.	.	1	.	6	6	.	.	3	12	.	2	.	.	.	0	.	3	1	71
Bourbonne-les-B.	.	.	2	.	1	3	4	3	12	.	.	.	.	2	5	8	16	3	7	12	.	.	.	.	.	.	.	.	2	80
La Ferté-s.-Am.	.	.	.	.	.	.	4	3	13	.	.	.	.	.	3	.	.	2	.	10	.	.	.	.	.	4	.	.	3	42
Jussey	1	4	1	5	1	2	5	5	15	.	.	.	.	.	1	3	9	.	2	14	.	3	.	.	.	.	.	.	3	74
Chalindrey	1	2	5	2	4	3	8	8	10	.	.	.	0	1	2	7	6	0	6	8	0	8	0	.	.	0	.	1	2	84
Villegusien	.	.	4	.	2	.	14	.	.	.	.	.	.	.	3	.	10	6	.	14	.	8	.	.	.	.	.	.	8	69
Vaux-s-Aubigny	1	3	2	1	5	9	3	6	.	.	.	.	.	0	2	2	.	2	8	.	10	.	.	.	.	.	0	3	.	57
Is-sur-Tille	.	.	3	.	8	6	4	12	.	.	.	.	0	.	.	.	.	4	1	10	5	6	.	.	.	.	.	4	.	63
St-Seine-l'Abbaye	.	2	7	4	5	9	13	10	16	.	.	.	.	1	2	4	3	2	3	3	.	12	3	.	.	.	.	.	.	100
Sombernon	.	1	.	.	12	5	16	15	.	.	.	.	.	.	.	.	.	.	13	.	12	5	.	.	.	.	.	4	0	83
Dijon (P. C.)	.	.	6	.	7	7	2	7	.	.	.	.	.	.	1	.	4	1	10	6	5	6	.	1	.	.	.	5	.	68
Vonges (Poudrie)	.	5	.	6	.	6	10	1	10	.	.	.	1	.	.	2	10	3	.	15	.	9	.	.	.	.	.	.	5	83
Auxonne	.	5	2	3	7	1	8	1	9	.	.	.	.	.	.	1	.	9	4	15	.	6	.	.	.	.	.	.	5	76
St-Jean-de-Losne	.	2	7	.	6	1	6	5	.	.	.	.	2	.	.	.	6	.	6	7	.	9	.	.	.	.	.	3	3	63
Bassin de la Saône inférieure, au-dessous du confluent du Doubs.																														
Beaune	1	2	3	.	13	10	2	11	.	.	.	.	0	0	.	.	4	.	8	1	3	11	.	0	.	.	.	4	.	73
Lons-le-Saun. (E.N.)	1	11	.	6	12	3	12	2	15	.	.	.	1	0	.	10	.	13	2	21	.	10	0	.	.	0	.	5	.	124
Bourg	.	10	8	.	27	3	13	25	2	.	.	.	.	.	.	.	5	.	4	26	.	18	.	2	.	.	.	5	8	156
Belleville	.	1	3	2	2	12	3	.	6	.	.	.	.	.	.	.	.	.	7	8	.	4	1	1	.	.	.	6	5	62
Trévoux	.	1	4	.	16	.	8	6	.	.	.	.	.	.	.	.	1	.	5	7	.	.	.	.	.	.	.	7	.	55
Tarare	.	.	9	.	33	16	23	4	28	.	.	.	.	.	.	.	2	.	9	21	.	5	.	1	.	.	.	4	9	164
L'Arbresle	.	1	2	3	13	3	6	1	13	.	.	.	.	.	.	.	.	7	3	9	.	4	.	9	.	.	.	6	9	89
Ste-Foy-l'Argent	.	5	4	.	8	16	13	12	14	.	.	.	.	.	.	.	.	.	3	14	.	13	.	8	.	.	.	5	5	121
Bassin du Doubs.																														
Pontarlier (P. C.)	.	8	0	22	6	4	.	32	26	.	.	.	1	9	2	.	16	7	8	7	.	.	.	.	.	.	.	1	4	154
Pont-de-Roide	.	5	1	6	3	3	13	14	26	.	.	.	.	.	.	7	10	4	3	1	.	.	.	.	.	.	.	.	7	104
Belfort	.	.	.	.	.	1	9	11	2	.	.	.	.	3	4	2	2	3	2	.	.	.	.	.	.	.	.	.	4	43
Montbéliard	.	6	6	5	.	.	12	31	22	.	.	.	.	.	5	1	5	6	8	4	.	.	.	.	.	3	.	.	7	120
Fort de Planoise	.	12	.	5	14	.	8	14	41	.	.	.	5	.	.	2	.	10	10	1	.	.	.	.	.	.	.	4	3	129
Besançon (Obs.)	.	10	1	0	3	0	8	18	9	.	.	.	2	.	0	.	10	0	3	10	.	4	.	.	.	.	.	1	5	84
Chailluz	.	.	.	.	12	7	15	28	.	.	.	.	4	.	.	.	.	.	.	.	8	4	6	.	.	.	.	.	8	92
Ornans	.	.	2	5	.	17	13	12	37	.	.	.	.	2	.	4	14	13	5	6	4	.	.	.	.	.	.	.	9	143
Levier	5	6	13	.	.	20	39	43	.	.	.	.	1	3	1	.	8	21	8	8	6	.	.	.	.	.	5	4	.	191?
Arbois	.	13	3	6	5	10	6	8	21	.	.	.	1	2	.	0	15	15	17	.	5	10	.	.	1	.	.	3	2	143
Bassin du Rhône proprement dit, cours moyen.																														
Bonneville	.	2	.	2	8	2	3	10	5	.	.	.	.	.	.	.	7	.	4	.	.	.	.	.	.	.	.	9	9	61
Gex	.	3	1	.	16	.	26	26	4	.	.	.	.	.	.	.	12	.	6	3	.	.	.	.	.	.	.	6	.	103
Annecy	.	4	.	.	.	3	15	.	30	.	.	.	.	.	.	.	7	.	.	19	.	.	.	.	.	.	.	9	13	100
Albens	.	4	.	3	6	12	11	3	35	.	.	.	.	.	.	.	4	2	3	20	.	.	.	.	.	.	.	8	.	111
Chambéry	.	3	3	5	5	33	7	6	52	.	.	.	.	.	.	.	1	3	1	13	.	.	2	.	.	.	.	7	11	152
St-Thiébaud-de-C.	.	5	4	8	8	54	9	6	81	.	.	.	0	.	.	.	4	9	1	19	1	1	1	.	.	.	.	6	17	236

STATIONS.	1	2	3	4	5	6	7	8	9	10	11	12	13	14	15	16	17	18	19	20	21	22	23	24	25	26	27	28	29	TOTAL.
Bassin du Rhône proprement dit, cours moyen (suite).																														
Lhuis	.	6	.	7	15	12	4	20	10	.	.	.	.	.	.	.	6	.	.	3	7	14	.	.	.	.	.	17	.	121
Belley	.	.	.	.	3	.	23	22	.	.	.	.	.	.	.	.	.	.	2	8	.	9	.	.	.	.	.	14	.	81
Hauteville	.	4	2	10	26	21	23	45	25	.	.	.	.	.	.	.	13	11	9	25	5	34	15	.	.	.	.	15	.	283
Nantua	.	12	2	8	31	8	31	35	26	.	.	.	.	.	1	.	11	1	9	22	.	23	.	.	.	.	.	8	1	229
Neuville-s-Ain	.	10	4	2	43	.	23	31	18	.	.	.	.	.	.	.	4	.	9	20	.	20	.	2	.	.	.	8	6	200
Montluel	.	6	2	4	21	2	15	8	9	.	.	.	.	.	.	.	.	.	5	18	.	22	.	2	.	.	.	8	3	125
Lyon (Tête-d'Or)	.	5	1	3	2	16	8	1	11	1	.	.	.	.	.	.	.	.	4	8	.	9	5	2	.	.	.	7	4	87
St-Genis-Laval (Obs.)	.	5	1	3	2	12	7	.	8	.	.	.	.	.	.	.	.	.	5	12	.	10	5	3	0	.	.	10	7	90
St-Romain-en-Gal.	7	.	4	0	21	6	1	10	.	.	.	.	.	.	.	.	.	4	17	.	11	7	5	.	.	.	14	2	4	113
Yzieux	.	8	3	1	32	4	3	9	5	.	.	.	.	0	.	.	1	.	3	23	3	6	.	6	.	0	0	8	0	115
Mont-Pilat	1	3	8	.	.	.	.	1	.	.	.	.	1	1	.	.	.	.	27	4	1	3	2	6	.	0	.	7	0	66
Bassin de l'Isère.																														
Beaufort	.	.	5	8	8	27	11	12	51	.	.	.	.	.	.	.	14	12	.	.	.	.	.	.	.	.	.	.	14	162
Mont Gilbert (fort)	8	10	26	19	23	36	7	38	40	.	.	.	.	.	.	.	16	23	.	.	.	.	.	.	.	.	.	1	1	249
Sainte-Foy	.	.	7	6	9	19	5	3	24	.	.	.	.	.	.	.	2	8	.	.	.	.	.	.	.	.	.	4	.	89
Bessans	.	.	.	.	9	41	.	12	30	.	.	.	.	.	.	.	.	7	.	10	.	.	.	.	8	.	.	.	.	118
Modane	.	.	.	14	23	45	3	20	17	.	.	.	.	.	.	.	.	.	2	8	.	1	.	.	.	.	.	.	.	133
L'Esseillon (fort)	.	.	.	.	16	38	.	7	11	16	.	.	.	.	.	.	3	4	.	5	.	.	.	.	.	.	.	.	.	100
Bozel	.	.	1	3	11	14	6	7	41	.	.	.	.	.	.	.	5	2	.	1	.	.	.	.	.	.	.	7	.	97
Saint-Jean-de-Maur	.	.	.	5	8	21	.	5	24	.	.	.	.	.	.	.	11	4	.	5	.	.	.	.	.	.	.	.	.	83
Saint-Bonnet	.	6	.	.	12	48	.	.	18	.	.	.	.	.	.	.	.	.	34	.	30	.	.	.	39	.	.	26	.	213
La Mure	.	10	.	12	20	4	6	3	27	.	.	.	.	.	.	.	.	.	.	6	.	.	1	13	.	.	.	.	.	102
Grenoble (E. N.)	.	6	.	4	48	2	14	11	3	.	.	.	.	.	.	.	8	.	2	10	.	.	2	2	.	.	.	.	5	117
La Tronche	.	14	.	6	73	0	22	63	5	.	.	0	.	.	.	.	4	2	3	16	.	5	0	2	.	.	.	8	0	223
Bassin de la Durance.																														
Mont Genèvre	.	.	1	7	30	.	.	12	.	.	.	.	.	.	.	.	6	.	29	.	7	8	.	2	.	.	.	.	.	102
Chorges	.	.	.	.	20	.	.	2	.	.	.	.	.	.	.	.	.	3	3	.	.	1	.	2	.	.	.	.	.	31
Gap (P. C.)	.	.	7	.	22	.	.	.	.	.	.	.	.	.	.	.	1	4	8	15	.	6	.	12	2	2	.	.	1	80
Veynes	.	2	5	4	2	16	.	4	2	.	.	.	.	.	.	.	.	2	9	33	.	17	6	24	.	.	.	10	.	136
Faucon	10	.	.	.	.	.	.	.	.	.	.	.	.	.	.	.	.	.	35	.	25	.	20	.	10	.	20	.	.	120
Orpierre	.	6	.	.	.	.	.	.	.	.	.	.	.	.	.	.	.	.	.	47	32	.	.	29	3	.	.	7	.	124
Laragne	.	15	.	2	16	.	.	7	.	.	.	.	.	.	.	.	2	.	72	.	.	24	.	26	2	.	.	9	.	175
Sisteron	.	.	8	.	.	8	.	.	1	.	.	.	.	.	.	.	10	.	40	10	10	30	.	.	.	5	.	.	.	122
St-Etienne-les-Org.	.	3	.	.	2	9	.	.	.	.	.	.	.	.	.	.	.	.	.	33	.	20	3	21	.	5	.	.	13	110
Forcalquier	.	.	3	.	.	.	.	.	.	.	.	.	.	.	.	.	.	.	20	22	.	12	.	18	.	6	.	8	.	89
Manosque	.	15	.	.	.	.	.	.	.	.	.	.	.	.	.	.	.	.	.	15	10	.	10	.	15	.	5	.	.	70
La Garde	8	11	.	.	.	.	.	.	.	.	.	.	.	.	.	.	5	34	.	5	14	.	19	4	9	13	.	.	.	122
Apt	.	8	.	.	.	.	.	.	.	.	.	.	.	.	.	.	.	14	.	.	.	.	.	51	18	.	14	.	.	105
Mirabeau	.	5	10	.	.	4	.	.	1	.	.	.	.	.	.	.	.	.	10	25	.	6	.	19	.	9	.	3	.	92
Pertuis	3	7	.	.	.	.	.	1	.	.	.	.	.	.	.	.	.	5	19	.	6	1	7	.	8	.	.	.	.	57
Venelles	.	8	2	.	.	.	.	.	.	.	.	.	.	.	.	.	.	.	2	19	.	18	7	.	4	.	.	2	.	62
Cavaillon	1	9	.	.	.	.	.	1	.	.	.	.	.	.	.	.	.	3	14	3	10	7	10	.	5	.	6	.	.	69
Bassins de l'Ardèche, de la Cèze et du Gard; petits bassins de la rive droite du Rhône.																														
Privas (E. N.)	.	2	1	2	.	3	.	.	.	.	.	.	.	.	.	.	.	.	82	18	23	27	1	19	4	.	.	8	.	190
Montpezat	3	.	1	3	21	6	3	.	15	1	.	.	.	.	.	.	2	.	40	80	29	75	.	40	2	.	.	14	5	340
Prévenchères	.	2	3	.	1	.	.	.	6	.	.	.	.	.	.	.	2	.	13	78	18	89	.	50	24	4	.	12	9	311

STATIONS.	1	2	3	4	5	6	7	8	9	10	11	12	13	14	15	16	17	18	19	20	21	22	23	24	25	26	27	28	29	TOTAL.
Bassins de l'Ardèche, de la Cèze et du Gard; petits bassins de la rive droite du Rhône (suite).																														
Villefort	.	4	3	1	.	.	.	.	4	.	.	.	.	.	.	.	0	.	17	111	3	81	35	23	11	.	14	10	.	317
Mâlons	3	2	6	2	.	.	.	.	.	.	.	.	.	.	.	.	2	8	66	.	89	.	27	.	11	.	12	7	.	235
Vialas	.	4	5	.	1	.	.	.	.	.	.	.	.	.	.	.	12	.	6	92	8	114	.	42	36	7	.	16	13	356
Bessèges	.	.	.	.	.	.	.	.	.	.	.	.	.	.	.	.	.	.	34	56	76	.	44	.	8	.	.	22	.	240
La Grand'Combe	.	16	.	.	.	.	.	.	.	.	.	.	.	.	.	.	.	.	.	80	140	.	.	.	38	.	.	23	.	297
Collet de Dèze	.	3	4	.	.	.	.	.	.	1	.	.	.	.	.	.	2	.	14	71	1	126	.	41	30	8	.	20	8	329
Barre	.	.	4	.	.	.	.	.	.	.	.	.	.	.	.	.	1	.	7	27	36	72	3	6	9	1	.	6	6	178
St-Étienne-V.-F.	.	4	4	.	.	.	.	.	.	.	.	.	.	.	.	.	3	.	14	72	9	133	1	49	38	5	.	17	6	354
Lasalle	.	2	2	.	.	.	.	.	.	.	.	.	.	.	.	.	.	.	3	54	.	120	.	34	15	30	.	15	3	278
Alais	.	6	.	.	.	.	.	.	.	.	.	.	.	.	.	7	.	18	21	.	46	.	20	.	10	.	15	20	.	163
Lédenon	.	.	.	.	.	.	.	.	.	.	.	.	.	.	.	.	.	3	.	16	29	.	.	15	.	.	20	.	.	83
Uzès	.	.	.	.	.	.	.	.	.	.	.	.	.	.	.	.	.	.	12	17	.	29	.	12	.	.	.	21	.	91
Bassin du Rhône proprement dit, cours inférieur.																														
Valence (E. N.)	.	.	2	.	15	6	.	.	6	.	.	.	.	.	.	.	.	.	7	36	7	44	.	6	.	.	.	4	.	133
Livron	.	9	3	.	2	3	.	.	.	.	.	.	.	.	.	.	.	.	5	35	.	38	8	7	.	.	.	7	.	117
Saoû	.	.	.	.	.	.	.	.	10	.	.	.	.	.	.	.	.	.	.	142	.	.	.	.	.	.	.	25	.	177
Beaufort	5	7	2	2	15	11	1	11	.	.	.	.	.	.	.	.	.	3	25	13	7	38	3	0	.	.	14	4	3	164
Die	.	18	2	.	39	.	8	14	.	.	.	.	.	.	.	.	2	9	31	2	1	3	26	.	.	.	15	.	.	170
Châtillon	.	.	21	.	.	22	.	.	33	.	.	.	.	.	.	.	.	2	.	28	16	.	.	20	.	.	.	9	.	151
Jansac	.	5	12	0	4	38	4	.	17	.	.	.	.	.	.	.	1	1	19	40	1	7	16	19	2	.	.	14	.	200
Beaurières	.	13	.	7	13	.	27	15	9	.	.	.	.	.	.	.	3	.	16	20	10	14	.	27	0	.	1	1	.	176
Rosans	.	.	.	9	15	.	.	13	.	.	.	.	.	.	.	.	2	4	.	2	4	.	.	.	.	.	9	.	.	59
Valréas	.	16	.	.	2	.	.	.	.	.	.	.	.	.	.	.	.	0	19	25	11	34	5	.	.	.	36	.	.	148
Lapalud	.	16	.	.	.	.	.	.	.	.	.	.	.	.	.	.	.	.	12	22	16	.	15	.	0	.	.	19	.	100
Orange	.	13	.	.	.	.	.	.	.	.	.	.	.	.	.	.	.	.	20	.	.	2	20	15	1	.	3	2	.	76
Malaucène	.	10	13	.	1	2	.	.	.	3	.	.	.	.	.	.	2	.	1	37	15	5	21	1	.	1	.	21	.	133
Savoillans	.	8	8	.	4	17	.	.	6	.	.	.	.	.	.	.	2	7	5	35	19	14	2	33	.	2	.	31	.	193
Mt-Ventoux (Obs'e)	.	5	12	3	2	6	.	.	.	.	.	.	.	.	.	.	.	7	5	15	.	12	8	14	2	5	.	9	.	108
Sault	.	1	6	1	4	8	.	.	.	.	.	.	.	.	.	.	2	2	10	35	8	19	2	22	2	9	.	.	.	131
Saint-Christol	.	8	7	.	3	5	.	.	5	.	.	.	.	.	.	.	3	1	17	73	1	45	1	31	2	8	.	15	.	225
Murs	.	.	3	.	.	.	.	.	.	.	.	.	.	.	.	.	.	.	.	55	.	11	.	9	.	.	.	.	.	78
Carpentras	.	4	8	.	.	.	.	.	.	.	.	.	.	.	.	.	.	.	.	17	6	7	15	5	.	1	.	14	.	77
Avignon (E. N.)	.	9	.	.	.	.	.	.	.	.	.	.	.	.	.	.	0	.	3	13	.	16	.	15	2	0	4	15	.	78
Beaucaire	.	4	.	.	.	.	.	.	.	.	.	.	.	.	.	.	.	4	11	.	20	.	11	.	.	.	21	.	.	71
Saint-Remy	.	25	5	.	.	.	.	.	.	.	.	.	.	.	.	.	.	.	5	10	11	4	3	.	.	9	.	.	.	72
Arles	.	3	.	.	.	.	.	.	.	.	.	.	.	.	.	.	.	.	9	10	5	17	.	10	3	.	.	13	.	70
Saintes-Maries	.	.	1	.	.	.	.	.	.	.	.	.	.	.	.	.	.	.	16	7	.	22	.	8	.	9	.	19	.	82
RÉGION DE NICE.																														
Petits bassins entre le Rhône et les Alpes.																														
Pélissanne	.	2	4	.	.	.	.	.	.	.	.	.	.	.	.	.	.	.	11	13	.	8	.	23	.	7	.	5	.	73
Cornillon	.	5	.	.	.	.	.	.	.	.	.	.	.	.	.	.	.	.	12	7	.	11	.	7	.	7	.	5	.	54
Saint-Chamas	.	2	.	.	.	.	.	.	.	.	.	.	.	.	.	.	.	13	8	.	12	1	12	.	6	.	6	.	.	60
Port-de-Bouc	.	5	.	.	.	.	.	.	.	.	.	.	.	.	.	.	.	14	8	.	9	.	7	.	5	.	.	4	.	52
Saint-Antonin	.	12	.	.	.	.	.	.	.	.	.	.	.	.	.	.	.	.	.	.	.	.	.	15	.	.	.	.	.	27
Le Grand-Sambuc	.	2	9	.	.	.	.	.	.	.	.	.	.	.	.	.	.	.	.	55	.	15	.	21	.	10	.	6	.	118

STATIONS.	1	2	3	4	5	6	7	8	9	10	11	12	13	14	15	16	17	18	19	20	21	22	23	24	25	26	27	28	29	TOTAL.
Petits bassins entre le Rhône et les Alpes (suite).																														
Trets	.	.	4	.	.	.	.	.	3	.	.	.	.	.	.	.	.	.	20	25	.	27	.	17	.	18	.	7	.	121
Marseille (Obs^re)	.	6	.	.	.	.	.	.	1	.	.	.	.	.	.	.	.	2	14	8	14	10	.	8	10	.	1	1	.	75
La Ciotat	.	8	.	.	.	.	.	.	.	.	.	.	.	.	.	.	.	.	9	21	.	12	.	15	5	.	.	.	.	100
Cap Sicié (sémaph.)	.	1	8	.	.	.	.	.	.	.	.	.	.	.	.	.	.	2	23	11	.	30	.	18	.	8	.	3	.	104
Toulon (Obs^re)	.	6	.	.	.	.	.	.	.	2	.	.	.	.	.	.	1	.	47	20	4	34	1	19	3	14	.	5	.	155
Hyères	.	7	.	.	.	.	.	.	0	.	.	.	.	.	.	.	0	.	40	8	16	23	.	22	10	11	.	7	.	144
Draguignan (E. N.)	1	5	.	.	.	.	.	.	2	.	.	.	.	.	.	.	.	.	41	28	.	30	4	.	.	17	.	4	.	132
Cannes (P. C.)	.	21	15	.	.	.	.	7	1	.	.	6	41	.	.	.	.	.	42	.	34	39	.	24	17	.	.	5	.	253
Nice (Obs^re)	.	0	.	.	.	.	.	.	.	.	.	.	.	.	.	.	.	.	19	9	3	73	0	29	14	.	4	7	.	159
Villefranche (phare)	.	.	.	.	.	.	.	.	.	.	.	.	.	.	.	.	.	.	4	10	.	12	8	18	4	13	.	1	5	95
CORSE.																														
Bastia	.	.	4	.	.	.	.	.	7	7	.	.	.	.	.	.	.	.	.	3	.	.	7	.	4	8	.	.	.	40
Ile Sanguinaire	6	.	8	5	.	.	.	.	.	.	.	.	.	.	.	6	.	2	.	2	.	1	12	2	.	3	1	2	3	53

OBSERVATIONS DU MOIS DE MARS 1892.

STATIONS.	1	2	3	4	5	6	7	8	9	10	11	12	13	14	15	16	17	18	19	20	21	22	23	24	25	26	27	28	29	30	31	TOTAL.
VERSANT DE LA MER DU NORD.																																
BASSINS DU RHIN, DE LA MEURTHE ET DE LA MOSELLE.																																
Col de Bussang...	3	2	2	1	1	.	.	.	.	4	4	7	0	10	1	5	8	.	.	.	.	.	.	.	.	3	1	3	25	9	.	90
Cornimont.....	2	1	.	.	.	.	.	.	.	10	5	4	.	5	2	15	13	.	.	.	.	.	.	.	.	5	.	1	20	4	.	88
Basse-sur-le-Rupt.	8	2	2	1	0	.	.	.	.	2	4	4	0	2	1	2	10	.	.	.	.	.	.	.	.	3	1	4	18	6	0	71
Dommartin-les-R..	.	2	5	.	.	.	.	.	.	.	2	1	.	6	.	10	9	.	.	.	.	.	.	.	.	3	.	3	11	2	.	55
Retournemer.....	8	3	2	4	1	.	.	.	.	10	5	4	.	6	0	17	13	.	.	.	.	.	.	.	.	3	2	1	34	5	.	118
La Hardalle.....	6	3	4	3	4	.	.	.	.	1	7	3	0	2	0	2	15	.	.	.	.	.	.	.	.	.	.	.	24	17	5	98
Saulcy-s.-M.....	3	1	.	.	.	.	.	.	1	2	.	.	2	.	5	7	.	.	.	.	.	.	.	.	.	.	5	15	10	.	.	50
Bruyères.....	3	.	.	.	.	.	.	.	.	.	.	.	.	.	.	13	4	.	.	.	.	.	.	.	1	.	2	18	10	.	.	51
Épinal.....	.	4	.	.	.	.	.	.	.	7	5	.	.	1	.	12	.	.	.	.	.	.	.	.	.	2	1	20	14	.	.	66
Lerrain.....	.	.	0	.	.	.	.	.	.	3	3	1	.	3	.	14	.	.	.	.	.	.	0	.	.	6	.	4	12	6	.	52
Charmes.....	.	2	.	.	.	.	.	.	.	.	4	.	5	1	.	4	.	.	.	.	.	1	.	.	.	0	1	13	4	.	.	37
Rambervillers.....	3	2	1	.	.	.	.	.	.	6	1	0	.	1	.	4	.	.	.	.	.	.	.	.	.	.	.	12	15	2	.	47
Saint-Dié.....	5	.	.	.	.	.	.	.	.	4	.	.	5	.	.	10	.	.	.	.	.	.	.	.	.	1	.	6	19	2	.	52
Provenchères.....	5	3	0	.	.	.	.	.	.	5	2	1	.	2	.	7	8	.	.	.	.	.	.	.	.	2	.	4	20	6	3	68
Senones.....	7	1	.	.	.	.	.	.	.	3	.	2	.	.	.	5	7	.	.	.	.	.	.	.	.	.	3	6	13	6	5	58
Vexaincourt.....	3	4	4	.	.	.	.	.	5	.	8	.	.	1	.	5	9	.	.	.	.	.	.	.	.	.	5	.	21	15	.	81
Baccarat.....	.	2	.	.	.	.	.	.	.	2	2	.	.	1	.	3	1	.	.	.	.	.	.	.	.	.	2	11	17	9	.	50
Moriviller.....	2	.	.	.	.	.	.	.	.	5	2	.	.	2	.	4	.	.	.	.	.	.	.	.	.	0	.	14	13	2	.	44
Vézelise.....	8	2	.	.	.	.	.	.	.	4	2	.	.	2	.	5	.	.	.	.	.	.	.	.	.	.	.	5	3	.	.	31
Allain.....	1	1	.	.	.	.	.	.	.	6	1	1	.	1	.	9	.	.	.	.	.	.	.	.	.	3	.	3	.	.	.	26
Neuves-Maisons...	1	.	1	.	.	.	.	.	.	4	2	0	.	2	.	6	.	.	.	.	.	.	1	.	.	0	0	3	8	3	.	31
Lunéville.....	2	0	.	.	.	.	.	.	.	5	1	1	.	.	.	3	.	.	.	.	.	.	.	.	.	.	6	13	10	.	.	41
Blamont.....	2	.	.	.	.	.	.	.	.	4	2	.	.	.	.	1	1	.	.	.	.	.	.	.	.	.	1	7	13	8	.	38
Paroy.....	1	1	.	.	.	.	.	.	.	2	2	.	.	1	.	2	.	.	.	.	.	.	.	.	.	1	.	4	13	1	.	28
Tomblaine (E. A.).	1	1	.	.	.	.	.	.	.	3	3	.	.	1	.	7	.	.	.	.	.	.	.	.	.	.	.	2	8	.	.	26
Nancy (Faculté)..	2	1	.	.	.	.	.	.	.	5	2	1	.	1	.	8	.	.	.	.	.	.	.	.	.	0	.	2	6	1	.	29
Amance.....	2	1	.	.	.	.	.	.	.	2	2	0	.	0	.	3	.	.	.	.	.	.	.	.	.	.	.	2	1	9	.	22
Toul.....	.	.	2	.	.	.	.	.	.	6	0	2	.	.	.	7	.	.	.	.	.	.	.	.	.	.	.	12	1	.	.	30
Rogéville.....	4	0	0	0	.	.	.	.	.	4	2	0	.	2	0	6	.	.	.	.	.	.	0	.	.	2	0	1	10	0	.	32
Nomény.....	3	1	.	.	.	.	.	.	.	3	0	.	.	1	.	6	.	.	.	.	.	.	.	.	.	.	0	1	7	.	.	23
Euvezin.....	4	3	.	.	.	.	.	.	.	2	1	0	.	1	.	5	.	.	.	.	.	.	0	.	.	1	1	3	3	0	.	24
Mance.....	5	1	.	.	.	.	.	.	.	3	.	.	.	.	.	6	1	.	.	.	.	.	.	.	.	1	1	3	2	.	.	23

STATIONS.	1	2	3	4	5	6	7	8	9	10	11	12	13	14	15	16	17	18	19	20	21	22	23	24	25	26	27	28	29	30	31	TOTAL.
BASSINS DE LA MEUSE, DE LA CHIERS ET DE LA SAMBRE.																																
Clefmont	4	.	.	.	.	.	.	.	.	1	5	3	.	3	.	8	3	.	.	.	.	.	5	.	.	.	.	5	10	.	.	46
Lamarche	.	.	.	.	.	.	.	.	.	1	2	3	1	.	.	9	.	.	.	.	.	.	3	.	.	.	5	5	.	.	.	29
Contrexéville	2	.	.	.	.	.	.	.	.	3	5	1	.	.	.	7	.	.	.	.	.	.	6	.	.	2	.	5	8	2	.	41
Beaufremont	.	2	.	.	.	.	.	.	.	4	5	4	.	2	.	4	3	.	.	.	.	.	2	.	.	1	.	2	4	5	.	38
Châtenois	.	.	.	.	.	.	.	.	.	5	5	2	.	8	.	.	.	.	.	.	.	.	2	.	.	.	.	2	4	.	.	28
Neufchâteau (C. M.)	.	.	.	.	.	.	.	.	7	2	1	.	4	.	14	2	.	.	.	.	.	4	.	.	1	1	2	14	2	.	.	54
Les Kœurs	2	1	.	.	.	.	.	.	.	4	1	0	.	3	.	10	1	.	.	.	.	.	3	.	.	0	2	4	7	.	.	38
Hussigny	4	.	.	.	.	.	.	.	6	1	.	.	.	3	16	.	.	.	.	.	.	.	0	.	.	.	5	20	1	.	.	57
Mouzon	5	.	.	.	.	.	.	.	.	0	0	0	.	6	.	13	.	.	.	.	.	.	8	.	.	2	3	12	11	.	.	60
Saint-Aignan	.	.	.	.	.	.	.	.	.	.	.	.	.	.	.	21	.	.	.	.	.	4	3	.	.	3	6	20	.	.	.	57
Saint-Marcel	.	.	.	.	.	.	.	.	.	.	4	.	.	15	.	20	.	.	.	.	.	.	14	.	.	.	12	20	9	.	.	95
Gespunsart	1	1	.	.	.	.	.	.	.	4	2	.	2	7	5	13	1	.	.	.	.	.	16	.	.	1	7	12	14	.	.	86
Maubert-Fontaine	.	.	.	.	.	.	.	.	4	.	.	.	13	1	15	.	.	.	.	.	3	10	.	.	.	17	17	13	.	.	.	93
Fumay	2	.	.	.	.	.	.	.	.	9	.	2	.	9	10	8	.	.	.	.	.	.	25	.	.	.	18	17	30	.	.	130
Avesnes (C. M.)	2	4	.	.	.	.	.	0	.	1	1	.	.	6	0	13	.	.	.	.	.	6	11	.	.	0	13	10	7	0	.	74
Landrecies	.	5	.	.	.	.	.	.	.	2	4	1	.	6	.	7	.	.	.	.	.	3	8	.	.	.	8	13	18	.	.	75
BASSINS DE L'ESCAUT, DE LA LYS, DE L'YSER ET DE L'AA.																																
Cambrai (C. M.)	1	2	.	.	1	.	.	.	.	1	7	.	.	.	.	11	0	.	.	.	.	5	5	.	.	0	.	26	9	.	.	68
Le Quesnoy (C. M.)	8	.	.	.	.	0	.	.	0	2	.	.	.	3	2	12	0	.	.	.	.	13	.	.	.	1	18	17	.	.	.	76
Valenciennes	4	.	.	.	.	.	.	.	.	.	.	.	.	.	13	.	.	.	.	.	5	8	.	.	.	9	7	14	.	.	.	60
Douai (C. M.)	2	0	.	.	3	.	.	.	1	1	9	.	.	.	1	2	.	.	.	.	.	9	.	.	.	3	6	18	.	.	.	55
Arras (St. agr.)	2	.	.	0	0	0	.	.	3	2	.	0	.	0	10	0	.	.	.	.	10	2	.	.	.	6	9	10	.	.	.	56
Lille (C. M.)	2	2	0	.	1	.	.	.	.	4	.	6	.	1	6	.	.	.	.	.	.	.	.	13	.	.	8	13	1	.	.	57
Laventie	2	0	.	0	1	.	.	.	2	3	.	0	.	0	6	0	0	.	.	0	10	4	0	.	0	6	5	12	0	.	.	52
Allouagne	.	.	3	.	.	.	.	.	.	.	.	.	.	7	.	5	5	.	.	3	2	.	.	.	.	3	6	.	4	.	.	38
Cassel (C. M.)	2	2	2	.	2	5	0	.	.	8	9	1	.	.	.	7	1	.	.	5	.	11	3	.	.	.	.	28	3	.	.	90
Godewaerswelde	.	4	.	.	.	4	.	.	.	9	12	.	.	.	.	8	.	.	.	.	.	15	.	.	.	.	.	.	.	30	.	82
Dunkerque (P. C.)	2	.	.	.	2	.	.	.	.	.	.	.	.	.	5	.	1	.	.	.	1	4	.	.	0	3	.	7	.	.	.	25
Oye	3	.	.	.	3	.	.	.	4	10	1	2	.	0	4	.	0	.	.	.	3	2	.	.	1	9	7	4	.	.	.	53
Calais (C. M.)	.	7	0	.	2	1	.	.	5	13	2	2	.	0	6	.	1	.	.	.	4	2	1	.	.	.	.	13	.	.	.	59

VERSANT DE LA MANCHE.

BASSINS DE LA CANCHE, DE LA SOMME, DE LA BÉTHUNE, ETC.																																
Nesles	.	2	.	.	.	1	.	.	.	1	6	.	.	.	.	12	.	.	.	.	.	3	7	.	.	0	10	7	7	.	.	57
Sainte-Emilie	.	.	.	.	2	1	.	.	.	3	10	.	.	.	.	16	.	.	.	.	.	6	4	.	.	.	19	10	.	.	.	71
Rosières	.	2	.	.	.	.	.	.	.	2	.	7	.	.	.	16	.	.	.	.	.	4	4	.	9	11	5	.	.	.	.	60
Moreuil	3	1	.	.	.	.	.	.	.	.	13	.	.	.	.	12	.	.	.	.	.	4	6	.	.	0	6	14	5	.	.	63
Amiens (St. agr.)	1	.	.	.	.	.	.	.	0	13	1	.	.	.	14	1	.	.	.	.	4	4	.	.	2	6	12	3	.	.	.	61
Villers-Bocage	.	1	.	.	.	.	.	.	.	4	14	.	.	.	.	.	.	.	.	.	.	7	.	.	.	.	.	6	26	12	.	70
Magnicourt-sur-C.	1	1	.	.	1	.	.	.	4	5	.	.	.	.	8	.	1	.	.	.	6	4	.	.	1	10	7	7	0	.	.	56
Valhuon	2	0	.	.	.	0	.	.	2	14	.	.	.	.	7	.	1	.	.	.	12	3	.	.	0	7	4	8	1	.	.	62
Guigny	.	.	.	.	2	.	.	.	9	5	.	.	.	.	4	2	.	.	.	.	6	2	.	.	.	2	.	2	1	.	.	35
Hucqueliers	3	.	.	.	.	.	.	.	6	29	0	.	.	.	11	.	.	.	.	.	11	3	.	.	.	2	11	5	0	.	.	81
Desvres	1	3	.	.	2	.	.	.	.	5	10	.	.	.	.	13	.	.	.	.	.	6	6	0	.	1	.	16	4	.	.	67
Cap Gris-Nez	5	.	.	.	.	.	.	.	.	.	.	.	12	5	.	7	1	1	.	.	.	5	2	.	.	.	3	7	3	.	.	51

STATIONS.	1	2	3	4	5	6	7	8	9	10	11	12	13	14	15	16	17	18	19	20	21	22	23	24	25	26	27	28	29	30	31	TOTAL.
BASSINS DE LA CANCHE, DE LA SOMME, DE LA BÉTHUNE, ETC. (suite).																																
Boulogne (C. M.)..	3	5	.	.	.	.	.	.	.	3	9	6	.	.	.	10	0	.	.	.	.	5	4	.	.	.	1	12	4	.	.	62
Samer (C. M.)....	.	.	.	.	.	6	.	.	.	16	1	.	.	.	13	.	.	.	.	.	.	7	.	.	.	5	.	14	.	.	.	62
Le Touquet.....	.	.	.	.	.	.	.	.	1	4	3	.	.	.	12	.	.	.	.	.	7	2	.	.	.	.	7	8	4	.	.	48
Forest-l'Abb.(h. b.)	.	.	1	.	0	.	.	.	.	1	21	6	.	.	.	7	.	.	.	.	.	7	4	.	.	.	9	14	9	.	.	80
Millencourt.....	.	.	.	.	.	.	.	.	.	2	3	.	.	.	.	11	.	.	.	.	.	7	3	.	.	3	2	15	3	.	.	49
Saint-Riquier.....	0	1	.	.	.	1	.	.	.	2	12	3	.	.	.	8	.	.	.	.	.	13	5	.	.	1	7	10	8	0	.	71
Abbeville.....	0	1	.	.	.	.	0	.	.	.	2	5	1	1	1	2	0	.	.	.	.	6	2	.	.	.	0	5	11	0	.	37
St-Valery-s-Somme	7	2	.	.	.	1	.	.	.	2	11	3	.	.	.	7	.	.	.	.	.	16	3	.	.	1	5	4	5	.	.	67
Eu.....	1	2	.	.	.	.	.	.	1	.	.	.	.	.	12	9	.	.	.	.	12	14	2	.	.	8	12	14	.	.	.	87
Aigneville..... ..	4	1	2	.	.	1	.	.	.	6	14	7	.	.	.	10	.	.	.	.	.	10	10	.	.	.	5	10	9	.	.	89
Blangy-s-B.....	4	1	.	.	.	.	.	.	4	6	6	9	.	.	9	9	2	.	.	.	4	6	2	.	.	6	5	8	.	.	.	81
Beaucamps.....	.	11	.	.	.	.	.	.	.	.	.	.	.	.	.	.	.	.	.	.	.	3	3	.	.	1	.	13	.	.	.	31
Cempuis.....	2	.	.	0	.	.	.	.	1	.	3	.	.	.	11	8	.	.	.	.	2	4	.	.	.	4	4	24	0	.	.	63
Aumale.....	2	.	.	.	.	.	.	.	.	.	12	.	.	.	13	9	10	.	.	.	.	5	3	.	.	6	.	15	.	.	.	75
Londinières.....	4	2	.	.	.	.	.	.	1	5	.	.	.	.	10	10	1	.	.	.	2	8	.	.	.	3	5	13	1	.	.	65
Dieppe.....	3	.	.	.	.	.	.	.	2	6	3	0	.	.	5	5	.	.	.	.	.	3	2	.	.	1	8	11	1	.	.	50
Bosc-le-Hard.....	.	3	.	.	0	.	.	.	3	4	.	.	.	0	10	.	.	.	.	.	1	3	.	.	0	1	9	10	1	.	.	45
St-Valery-en-Caux.	2	3	.	.	.	1	.	.	1	2	.	.	.	.	6	6	.	.	.	.	.	.	6	.	.	0	6	9	.	.	.	42
Goderville.....	3	1	.	.	.	.	.	.	6	12	3	2	.	.	8	12	0	.	.	.	.	1	2	.	.	3	6	5	.	.	.	64
BASSIN DE LA SEINE.																																
Bassin de l'Yonne.																																
Bas-Folin.....	4	.	2	.	.	.	.	.	1	16	5	4	.	8	2	15	10	.	.	.	.	6	11	.	.	1	5	2	8	2	.	103
La Croisette.....	4	.	3	0	.	.	.	.	1	18	7	3	.	9	3	17	12	.	.	.	.	4	9	.	.	2	6	6	11	3	.	118
Pommoy.....	3	8	3	.	.	.	.	.	.	13	6	4	.	9	2	13	8	.	.	.	.	3	8	1	.	.	3	5	6	6	.	101
Château-Chinon...	.	2	1	0	.	.	.	.	0	7	5	3	.	5	1	10	4	.	.	.	.	5	13	.	.	.	4	2	11	3	.	76
Clamecy (P. C.)...	.	1	2	.	.	.	.	.	.	3	4	.	.	2	.	8	.	.	.	.	.	.	19	.	.	.	3	.	12	1	.	55
Vézelay (C. M.)...	1	0	.	.	.	.	.	.	5	6	1	.	1	.	10	.	.	.	.	.	1	19	.	.	.	.	1	11	2	.	.	58
Avallon.....	2	.	3	.	.	.	.	.	.	6	5	.	.	1	.	6	.	.	.	.	.	.	22	.	.	.	.	3	11	5	.	64
Quarré-les-Tombes	1	3	.	.	.	.	.	.	8	4	1	.	1	.	13	.	.	.	.	.	.	12	.	.	.	.	1	10	2	.	.	56
Saulieu.....	.	.	5	.	.	.	.	.	.	8	7	.	.	3	.	9	.	.	.	.	.	8	.	.	.	.	3	8	4	.	.	55
Époisses.....	1	.	1	.	.	.	.	.	.	5	4	5	.	2	.	8	.	.	.	.	.	.	10	.	.	.	.	2	3	6	.	47
Semur.....	1	0	1	.	.	.	.	.	.	4	3	4	.	2	0	5	1	.	.	.	.	.	5	.	.	.	0	1	6	1	.	34
Marigny-le-C.....	.	.	.	.	.	.	.	.	.	4	4	3	.	3	.	4	.	.	.	.	.	.	6	.	.	.	.	2	5	4	.	35
Montbard.....	2	3	.	.	.	.	.	.	.	6	10	.	1	.	4	.	.	.	.	.	.	4	.	.	.	.	.	4	8	.	.	42
Ravières.....	9	.	.	.	.	.	.	.	6	3	3	.	1	.	.	.	.	.	.	.	0	8	.	.	.	.	3	8	.	.	.	41
Massangis.....	1	0	.	.	.	.	.	.	7	4	3	.	1	.	4	.	.	.	.	.	.	18	.	.	.	.	2	16	0	.	.	56
Courson.....	3	.	1	.	.	.	.	.	5	8	.	.	6	.	.	.	.	.	.	.	7	13	.	.	.	.	6	9	0	.	.	58
Auxerre (bd d. Temp.)	3	2	.	.	.	.	.	.	5	3	0	.	4	.	3	.	.	.	.	.	10	8	.	.	.	.	3	14	1	.	.	56
Chablis (C. M.)...	4	0	.	.	.	.	.	.	.	5	4	.	.	8	.	4	.	.	.	.	.	3	30	.	.	.	4	6	15	4	.	87
Tonnerre (C. M.)..	1	.	.	.	.	.	.	.	7	3	3	.	1	.	5	.	.	.	.	.	2	14	.	.	.	2	4	15	0	.	.	57
Flogny.....	2	.	.	.	.	.	.	.	6	2	1	.	3	.	3	.	.	.	.	.	6	11	.	.	.	3	4	12	2	.	.	55
Aillant.....	1	1	.	.	.	.	.	.	4	3	0	.	8	.	4	.	.	.	.	.	2	3	.	.	.	6	4	8	.	.	.	44
Joigny (C. M.). ..	1	.	.	.	.	.	.	.	4	2	.	.	10	3	.	.	.	.	.	.	.	6	.	.	.	4	5	14	.	.	.	49
La Roche.....	.	.	.	.	.	.	.	.	4	1	1	.	6	.	3	.	.	.	.	.	2	8	.	.	.	4	4	8	.	.	.	41
Chailley.....	0	0	.	.	.	.	.	.	5	2	1	.	6	.	3	.	.	.	.	.	.	8	.	.	.	3	5	10	2	.	.	46
Chessy.....	3	.	.	.	.	.	.	.	.	5	2	.	.	2	.	4	.	.	.	.	.	5	7	.	.	.	5	2	12	.	.	48

STATIONS.	1	2	3	4	5	6	7	8	9	10	11	12	13	14	15	16	17	18	19	20	21	22	23	24	25	26	27	28	29	30	31	TOTAL.
Bassin de l'Yonne (suite).																																
Cerisiers	2	.	0	.	.	.	.	.	4	3	1	.	9	.	3	.	.	.	.	.	1	2	.	.	.	7	3	13	.	.	.	48
St-Julien-du-Sault	1	.	.	.	.	.	.	.	2	3	.	.	11	.	2	.	.	.	.	.	2	4	.	.	.	3	3	11	.	.	.	42
Sens (St-Martin)	11	.	.	.	.	.	.	.	.	.	.	.	.	14	.	10	.	.	.	.	.	.	4	.	.	.	6	20	17	.	.	82
Villeneuve-l'Arch.	1	3	.	.	.	.	.	.	2	2	.	.	11	.	5	.	.	.	.	.	0	2	.	.	.	6	9	7	.	.	.	50
St-Maurice aux R.-H	2	.	.	.	.	.	.	.	.	.	.	.	15	.	2	.	.	.	.	.	.	1	.	.	.	8	8	8	.	.	.	44
Bassin de la Seine supérieure.																																
Chanceaux	5	.	.	.	.	.	.	.	.	10	7	12	.	15	.	.	.	.	.	.	.	.	12	.	.	.	.	4	.	11	.	76
Baigneux-les-Juifs	1	1	.	.	.	.	.	.	7	4	3	.	3	.	5	.	.	.	.	.	.	5	.	.	.	.	3	10	2	.	.	44
Châtillon-s.-Seine	.	1	1	.	.	.	.	.	.	4	3	1	.	1	.	2	.	.	.	.	.	.	8	.	.	.	.	2	8	2	.	33
Laignes	.	1	1	.	.	.	.	.	.	6	2	1	.	1	.	3	.	.	.	.	.	2	6	.	.	.	3	.	6	1	.	33
Nicey	1	0	.	.	.	.	.	.	10	.	8	.	1	.	2	1	.	.	.	.	.	9	.	.	.	.	.	9	3	.	.	44
Vix	.	0	.	.	.	.	.	.	.	5	7	.	.	.	.	4	.	.	.	.	9	.	.	.	.	.	.	.	7	.	.	32
Brion-sur-Ource	1	1	2	.	.	.	.	.	.	5	3	1	.	1	.	5	1	.	.	.	.	.	8	.	.	.	.	.	10	1	.	39
Recey-sur-Ource	2	.	1	.	.	.	.	.	.	4	4	1	.	4	.	3	1	.	.	.	.	.	4	.	.	.	.	5	14	1	.	44
La Ferté-sur-Aube	.	.	.	.	.	.	.	.	.	7	4	3	.	.	.	6	5	.	.	.	.	.	9	.	.	.	.	5	1	.	.	40
Bar-sur-Aube	4	.	.	.	.	.	.	.	.	8	8	.	.	0	.	5	2	.	.	.	.	.	7	.	.	.	2	2	10	1	.	49
Vendeuvre (P. C.)	4	.	.	.	.	.	.	.	.	7	3	.	.	3	.	3	.	.	.	.	.	.	3	.	.	.	4	4	17	.	.	48
Bar-sur-Seine	6	1	.	.	.	.	.	.	.	8	4	2	.	2	0	5	2	.	.	.	.	.	10	.	.	.	2	2	22	2	.	68
Barberey	2	.	.	.	.	.	.	.	.	1	1	0	.	3	.	4	.	.	.	.	.	3	6	.	.	.	4	5	9	.	.	38
Villacerf	.	.	.	.	.	.	.	.	.	.	2	2	.	5	.	.	3	.	.	.	.	.	6	.	.	.	.	15	.	.	.	33
Chaumesnil	4	.	.	.	.	.	.	.	.	4	1	3	.	.	.	4	.	.	.	.	.	1	5	.	.	.	2	4	10	.	.	38
Épothémont	1	.	.	.	.	.	.	.	.	1	3	1	1	.	.	7	.	.	.	.	.	6	.	.	.	.	2	5	1	.	.	28
Ceffonds	8	.	.	.	.	.	.	.	.	7	1	2	.	.	.	9	.	.	.	.	.	1	2	.	.	.	7	4	3	.	.	44
Arcis-sur-Aube	.	.	.	.	.	.	.	.	.	3	6	.	.	3	.	3	.	.	.	.	.	9	.	.	.	.	2	9	.	.	.	35
Fay	.	.	.	0	.	.	.	.	.	3	.	.	2	.	6	11	.	.	.	.	.	.	3	.	.	.	10	10	13	.	.	58
Soligny-les-Étangs	.	1	.	.	.	.	.	.	.	.	.	.	.	11	.	4	.	.	.	.	.	.	2	.	.	.	5	4	3	.	.	30
Conflans-s.-Seine	.	.	.	.	.	.	.	.	.	.	.	2	.	3	.	2	.	.	.	.	.	.	2	.	.	.	.	10	3	.	.	22
Courbeton	.	1	2	.	.	.	.	.	.	1	1	4	3	15	.	5	.	.	.	.	.	.	7	.	.	.	5	22	6	.	.	72
Bassin de la Seine, entre Montereau et le confluent de l'Oise.																																
Étampes	.	2	1	.	.	.	.	.	.	3	1	0	.	6	.	7	1	.	.	.	.	.	4	.	.	.	2	20	7	.	.	54
Saint-Chéron	1	.	.	.	1	.	.	.	.	.	.	.	.	1	.	10	0	.	.	.	.	.	.	.	.	.	.	21	6	.	.	41
Melun (P. C.)	1	.	.	.	.	.	.	.	.	2	.	.	.	10	.	6	.	.	.	.	.	4	6	.	.	.	4	16	6	.	.	55
Fontainebleau (E. A.)	1	3	2	.	.	.	.	.	.	0	1	1	1	7	.	5	.	0	.	.	.	2	4	.	.	.	3	20	6	.	.	56
Touquin	3	2	5	.	.	.	.	.	.	1	2	3	.	0	4	.	.	.	.	.	.	6	5	.	.	.	2	13	9	.	.	56
Saclay	1	1	.	.	1	.	.	.	.	2	0	.	.	5	0	3	0	.	.	.	.	7	1	.	.	.	5	20	0	.	.	46
Rambouillet	4	3	.	.	.	.	.	.	.	1	1	1	.	5	.	8	.	.	.	.	.	5	.	.	.	.	2	11	9	.	.	50
Le Perray (St-Hub.)	.	1	.	.	.	.	.	.	.	3	1	0	.	3	2	3	1	.	.	.	.	6	0	.	.	.	6	22	0	.	.	48
Satory	1	2	.	.	.	.	.	.	.	3	1	.	.	5	2	3	.	.	.	.	.	7	.	.	.	2	7	20	0	.	.	53
Versailles (Eaux)	1	1	.	.	.	.	.	.	.	4	2	.	.	4	2	5	.	.	.	.	.	7	0	.	.	1	8	18	.	.	.	54
Meudon	.	1	.	.	.	.	.	.	.	4	.	.	.	8	.	7	.	.	.	.	.	6	2	.	.	.	8	23	.	.	.	59
Paris (Obsre, cour)	.	0	.	.	.	.	.	.	.	2	0	.	.	4	.	8	0	.	.	.	.	5	1	.	.	.	.	22	2	.	.	45
Paris (Montm.)	0	1	0	.	.	.	.	.	.	.	.	.	.	.	4	5	.	.	.	.	.	8	.	.	.	0	9	23	0	.	.	51
Paris (B. C. M.)	.	1	1	.	.	.	.	.	.	3	1	.	.	5	.	9	.	.	.	.	.	.	8	.	.	.	0	23	4	0	.	55
Bassin de la Marne.																																
Langres (M. Raclot)	1	.	1	.	.	.	.	.	.	6	5	1	.	1	.	3	3	.	.	.	.	.	7	.	.	0	1	6	10	3	.	49
Richebourg	3	.	.	.	.	.	.	.	.	6	5	2	.	2	.	6	5	.	.	.	.	.	5	.	.	.	.	5	10	1	.	50

STATIONS.	1	2	3	4	5	6	7	8	9	10	11	12	13	14	15	16	17	18	19	20	21	22	23	24	25	26	27	28	29	30	31	TOTAL.
Bassin de la Marne (suite).																																
Chaumont (E. N.)	1	.	.	.	.	.	.	.	.	2	5	1	.	0	.	7	.	.	.	.	.	4	1	.	.	.	.	4	11	.	.	36
Saint-Bon	2	.	.	.	.	.	.	.	.	3	2	1	.	.	.	10	.	.	.	.	.	1	3	.	.	.	1	5	7	.	.	36
Colombey	4	.	.	.	.	.	.	.	.	13	9	5	.	.	.	6	2	.	.	.	.	.	7	.	.	.	1	3	5	1	.	56
Andelot	2	2	.	.	.	.	.	.	.	3	6	6	.	3	.	7	2	.	.	.	.	.	4	.	.	1	.	1	9	.	.	46
Aillianville	2	0	.	.	.	.	.	.	.	9	5	3	.	4	0	12	3	.	.	.	.	.	1	.	.	1	.	3	10	2	.	55
Trampot	.	2	.	.	.	.	.	.	.	.	.	12	.	.	3	.	17	.	.	.	.	.	4	.	1	.	.	2	.	9	.	50
Joinville	4	2	.	.	.	.	.	.	.	5	1	2	.	1	1	9	7	.	.	.	.	.	7	.	.	.	1	.	11	.	.	51
Vassy	4	0	.	.	.	.	.	.	.	5	.	3	.	1	.	4	5	.	.	.	.	.	5	.	.	.	2	4	10	.	.	43
Demange-aux-Eaux	4	0	.	.	.	.	.	.	.	5	1	2	.	.	.	7	10	.	.	.	.	.	4	.	.	.	1	2	5	.	.	41
St-Dizier (la Neuv.)	1	1	.	.	.	.	.	.	4	.	4	.	1	.	1	6	.	.	.	.	.	9	.	.	.	.	.	20	6	.	.	54
Bar-le-Duc (P. C.)	3	.	.	.	.	.	.	.	.	5	1	.	.	2	.	7	3	.	.	.	.	.	6	.	.	.	2	4	9	.	.	42
Sermaize	4	0	.	.	.	.	.	.	.	3	2	0	.	1	.	7	1	.	.	.	.	2	6	.	.	.	2	9	12	.	.	50
Thieblemont (C.M.)	3	.	.	.	.	.	.	.	.	4	5	.	.	.	.	6	.	.	.	.	.	12	.	.	.	.	2	8	.	12	.	52
Vitry-le-François	.	.	.	.	.	.	.	.	4	.	5	.	.	3	5	.	.	.	.	.	.	10	.	.	.	.	1	13	2	.	.	43
Vavray-le-Petit	5	0	.	.	.	.	.	.	.	3	2	.	0	2	.	.	.	.	.	.	.	1	8	.	.	.	2	8	11	.	.	43
St-Mard-s.-le-Mont.	4	1	0	1	.	.	.	.	.	3	2	1	.	2	1	6	2	.	.	.	.	1	8	.	.	.	2	9	13	.	.	56
Sommesous	0	.	.	.	.	.	.	.	3	1	1	.	5	3	8	.	.	.	.	.	.	7	.	.	.	4	6	12	.	.	.	51
Montmirail	3	1	.	.	.	.	.	.	.	3	6	.	3	11	.	13	.	.	.	.	.	.	10	.	.	.	0	13	8	.	.	71
Montmort	2	2	.	.	.	.	.	.	.	1	5	2	0	5	1	8	.	.	.	.	.	.	7	.	.	.	.	10	8	.	.	51
Épernay	2	4	.	.	.	.	.	.	.	1	2	1	.	9	1	8	.	.	.	.	.	.	10	.	.	.	1	10	9	.	.	58
La Ferté s J. (M. Biez)	2	0	.	.	.	.	.	.	.	4	3	1	1	9	.	12	.	.	.	.	.	.	10	.	.	.	10	32	7	.	.	91
Coulommiers	1	0	.	.	.	.	.	.	.	3	2	0	0	4	.	8	.	.	.	.	.	.	5	.	.	.	4	21	5	.	.	53
Meaux (P. C. A.)	.	.	.	.	.	.	.	.	.	1	3	.	.	3	.	7	.	.	.	.	.	.	10	.	.	.	4	23	7	.	.	57
Parc St-Maur (Obsre)	0	.	.	.	.	.	.	.	1	1	2	0	.	5	4	2	0	.	.	.	.	6	0	.	.	.	8	28	.	.	.	57
Bassin de l'Aisne.																																
Ste-Menehould (P.C.)	0	.	.	.	.	.	.	.	4	1	1	.	2	1	6	1	.	.	.	.	.	9	.	.	.	1	7	14	.	.	.	48
Côte de Biesme	.	.	.	.	.	.	.	.	.	8	2	.	.	.	7	1	.	.	.	.	.	8	.	.	.	.	5	15	.	.	.	46
Suippes	3	1	.	.	.	.	.	.	.	2	2	3	.	8	.	8	.	.	.	.	.	.	4	.	.	.	4	9	9	.	.	53
Vouziers	3	2	.	.	.	.	.	.	.	3	1	2	.	3	3	6	2	.	.	.	.	.	4	.	.	.	4	8	12	.	.	53
Signy-l'Abbaye	.	.	.	.	.	.	.	.	.	4	.	.	1	7	6	13	.	.	.	.	.	3	13	.	.	.	5	21	9	.	.	81
Remaucourt	5	.	.	.	.	.	.	.	3	.	4	5	.	8	22	.	.	.	.	.	.	22	.	.	.	16	12	16	.	.	.	113
Tagnon	2	1	0	.	.	.	.	.	.	2	.	2	1	9	5	8	4	.	.	.	.	2	9	.	.	.	8	18	15	.	.	86
Bourgogne	2	.	.	.	.	.	.	.	.	.	.	5	6	4	.	9	.	.	.	.	.	.	14	.	.	.	11	28	7	.	.	86
Reims (C. M.)	4	3	.	.	.	.	.	.	.	4	1	4	.	.	2	7	.	.	.	.	.	.	7	.	.	.	4	13	8	.	.	58
Verzy	6	.	.	.	.	.	.	.	.	2	1	1	.	2	3	13	.	.	.	.	.	.	10	.	.	.	1	9	12	.	.	61
Fismes	.	0	0	.	.	.	.	.	1	.	0	1	1	21	.	8	.	2	.	.	.	.	9	.	.	.	13	20	6	.	.	83
Berry-au-Bac	2	1	.	.	.	.	.	.	.	1	.	.	0	10	.	8	1	.	.	.	.	2	11	.	.	.	6	27	8	.	.	77
Soissons (Vauxrot)	.	1	.	.	.	.	.	.	.	2	2	.	.	6	.	8	.	.	.	.	.	.	10	.	.	.	4	11	13	.	.	56
Bassin de l'Oise.																																
Aouste	.	0	.	.	.	.	.	.	.	0	0	.	.	0	1	3	.	.	.	.	1	3	1	.	.	1	4	5	4	0	.	23
Hirson	.	2	.	.	.	.	.	.	.	3	.	.	.	.	7	9	.	.	.	.	.	7	12	.	.	.	11	5	13	.	.	69
Montcornet	.	.	.	.	.	.	.	.	.	3	.	2	.	4	6	5	8	.	.	.	.	5	9	.	.	.	13	9	13	.	.	79
Laon (P. C.)	.	4	.	.	.	.	.	.	.	4	1	.	3	11	.	13	0	.	.	.	.	2	9	.	.	.	8	13	11	.	.	79
Guiscard	.	2	.	.	.	.	.	.	.	.	.	.	.	8	.	12	.	.	.	.	.	2	8	.	.	1	.	11	8	.	.	52
Lassigny	.	.	.	.	.	.	.	.	2	.	4	2	3	1	2	5	.	.	.	.	.	.	12	.	.	.	5	.	.	3	5	44
Maignelay	.	2	0	.	.	0	.	.	.	1	5	.	0	.	.	14	1	.	.	.	.	3	6	.	.	.	10	2	11	.	.	55

STATIONS.	1	2	3	4	5	6	7	8	9	10	11	12	13	14	15	16	17	18	19	20	21	22	23	24	25	26	27	28	29	30	31	TOTAL.
Bassin de l'Oise (suite).																																
Formerie	1	1	.	.	0	.	.	.	0	0	0	.	.	.	5	3	.	.	.	.	4	4	.	.	6	3	.	.	.	.	.	27
Beauvais (M. Bergez)	0	.	.	.	.	.	.	.	2	.	.	5	.	.	14	.	.	.	.	.	3	3	.	.	.	5	10	4	.	.	.	46
Estrées-St-Denis	.	.	.	.	.	.	.	.	.	.	.	.	.	.	12	.	.	.	.	.	4	4	.	.	.	0	7	10	.	.	.	37
Venette	.	0	.	.	.	.	.	.	0	4	.	.	.	2	.	4	.	.	.	.	0	3	.	.	.	.	0	4	7	.	.	24
Verberie	0	2	.	.	.	.	.	.	.	.	.	.	.	.	14	12	.	.	.	.	.	5	6	.	.	.	3	14	9	.	.	65
Senlis	.	.	.	.	.	.	.	.	.	.	.	.	.	.	.	3	.	.	.	.	.	1	2	.	.	.	3	4	4	.	.	17
Fleurines	.	1	0	.	.	.	.	.	7	4	.	.	.	4	.	10	.	.	.	.	.	5	4	.	.	.	3	6	13	.	.	57
Bassin du Loing.																																
Cempuis	.	.	.	.	.	.	.	.	.	.	10	.	9	.	8	.	.	.	.	.	2	18	.	.	.	5	5	11	.	.	.	68
Moutiers	1	3	2	.	.	.	.	.	.	.	.	.	.	6	.	3	.	.	.	.	.	3	4	.	.	.	.	6	9	.	.	37
Tannerre	2	1	.	.	.	.	.	.	6	2	.	.	9	.	5	.	.	.	.	.	1	5	.	.	.	5	3	13	.	.	.	52
Rogny (P. C.)	.	1	.	.	.	.	.	.	.	.	.	.	.	1	.	1	.	.	.	.	.	1	.	.	.	.	2	4	2	.	.	12
Charny	0	.	.	.	.	.	.	.	5	3	.	.	3	0	1	.	.	.	.	.	2	2	.	.	.	1	3	5	.	.	.	25
Courpalet	2	2	.	.	.	.	.	.	.	2	3	.	.	14	.	2	.	.	.	.	.	.	2	.	.	.	7	23	5	.	.	62
Savigny	0	2	.	.	.	.	.	.	3	1	.	.	13	.	3	.	.	.	.	.	.	4	.	.	.	8	12	15	.	.	.	62
Nemours	2	2	1	.	.	.	.	.	.	1	1	.	.	11	.	4	.	.	.	.	.	.	5	.	.	.	8	17	8	.	.	61
Bassin de l'Eure.																																
Courville	0	4	.	.	.	.	.	.	.	2	3	1	.	2	.	10	.	.	.	.	.	3	.	.	.	.	.	22	2	.	.	48
La Loupe	.	2	1	.	.	.	.	.	.	3	2	0	.	0	.	9	.	.	.	.	.	3	1	.	.	.	.	15	7	.	.	43
Senonches	.	0	0	.	.	.	.	.	.	0	1	.	.	.	.	8	.	.	.	.	.	2	1	.	.	.	3	11	1	.	.	28
Nogent-le-Roi	1	1	1	.	.	.	.	.	.	.	3	0	.	1	.	6	0	.	.	.	.	4	0	.	.	.	.	20	4	.	.	41
Dreux	1	.	.	.	.	.	.	.	.	2	0	.	.	.	2	3	.	.	.	.	.	2	.	.	.	1	4	13	.	.	.	27
Brézolles	.	5	0	.	.	.	.	.	.	3	10	.	.	.	.	8	.	.	.	.	.	1	1	.	.	.	.	10	.	1	.	39
Forêt du Perche	2	2	.	.	.	.	.	.	5	6	2	.	.	.	16	.	.	.	.	.	.	1	2	.	.	1	6	2	1	.	.	46
Ft de Bonsmoulins	1	2	.	.	.	.	.	.	.	5	6	.	.	.	.	18	.	.	.	.	.	1	0	0	1	2	6	1	.	.	.	43
Pacy-sur-Eure	.	.	.	.	.	.	.	.	.	6	6	.	.	.	.	11	.	.	.	.	.	.	3	.	.	.	.	8	8	.	.	42
Évreux (P. C.)	.	.	1	.	.	.	.	.	.	.	.	.	.	.	.	8	.	.	.	.	.	.	.	.	.	.	4	8	0	.	.	21
Bassin de la Seine inférieure, au-dessous du confluent de l'Oise.																																
Trappes	0	1	.	.	.	.	.	.	.	5	1	.	.	4	3	4	0	.	.	.	.	5	0	.	.	1	6	20	0	.	.	50
Bonnières	.	.	.	.	.	.	.	.	.	5	4	0	.	.	.	12	.	.	.	.	.	4	.	.	.	2	0	11	.	.	.	38
Montjavoult	.	.	.	.	.	.	.	.	5	6	4	3	.	.	.	6	.	.	.	.	.	3	.	.	.	3	.	8	.	.	.	38
Le Coudray-St-G.	.	3	2	.	.	.	.	.	.	5	3	.	.	.	.	10	.	.	.	.	.	2	4	.	.	.	20	6	6	.	.	61
Gournay (Hosp.)	.	.	.	.	.	.	.	.	.	1	1	.	.	.	.	21	.	.	.	.	.	2	1	.	.	1	12	17	3	.	.	59
Forges	2	3	.	.	.	.	.	.	3	.	.	.	.	.	5	16	.	.	.	.	2	1	.	.	.	.	4	.	6	.	.	43
Buchy	4	1	.	.	.	.	.	.	1	2	1	.	.	.	12	17	.	.	.	.	.	2	.	.	.	1	.	12	2	.	.	55
Épreville-Martiny	.	1	.	.	.	.	.	.	0	3	0	.	.	.	10	4	.	.	.	.	9	.	0	.	.	1	6	10	.	.	.	44
Elbeuf (St-Aubin)	.	0	.	.	.	.	.	.	0	1	.	.	.	.	6	8	.	.	.	.	.	3	2	.	.	3	.	9	.	.	.	32
Rouen (île Lacroix)	.	2	.	.	.	.	.	.	1	3	1	1	.	.	3	10	.	.	.	.	3	3	.	.	.	2	3	13	0	.	.	45
Barentin	1	1	.	.	.	.	.	.	4	5	2	1	.	.	4	7	.	.	.	.	12	6	.	.	.	.	5	13	1	.	.	62
Yvetot	2	2	.	.	.	.	.	.	2	8	8	2	.	.	4	9	.	.	.	.	1	1	3	.	.	.	5	7	1	.	.	55
Caudebec	2	1	.	.	.	.	.	.	2	8	3	1	.	.	3	10	.	.	.	.	.	1	2	.	.	0	5	13	1	.	.	52
Sanvic (Le Havre)	4	.	.	.	.	.	.	.	2	7	1	.	.	3	6	2	2	.	.	.	.	3	.	.	1	2	13	.	6	.	.	52
La Hève (sémaph.)	.	6	.	.	.	.	.	.	.	.	.	.	.	.	.	3	.	.	.	.	.	.	.	.	.	.	23	8	1	.	.	41
Honfleur	3	0	.	.	.	.	.	.	.	4	1	.	.	.	3	1	.	.	.	.	.	.	2	.	.	1	1	4	.	.	.	22
Brionne	.	5	1	.	.	.	.	.	.	8	7	10	.	.	.	10	.	.	.	.	.	3	0	.	.	0	5	8	1	1	.	60
Rugles	0	2	.	.	.	.	.	.	.	7	9	0	.	.	1	15	.	.	.	.	.	2	1	.	.	.	1	9	.	.	.	48
Laigle	1	2	0	.	.	.	.	.	1	5	8	.	.	.	.	22	.	.	.	.	.	0	1	1	.	1	1	8	0	0	.	52

STATIONS.	1	2	3	4	5	6	7	8	9	10	11	12	13	14	15	16	17	18	19	20	21	22	23	24	25	26	27	28	29	30	31	TOTAL.
BASSINS ENTRE LA SEINE ET LA POINTE DE BRETAGNE.																																
Bassins de la Touque, de la Dive, de l'Orne, de la Vire et de la Douve.																																
Sées	0	1	.	.	.	.	.	.	.	5	.	.	.	.	.	4	.	.	.	.	.	0	.	.	.	2	4	0	.	.	.	16
Gacé	.	.	.	.	.	.	.	.	.	.	.	11	.	.	.	.	.	.	.	.	.	.	.	.	.	.	.	.	.	.	.	11
St-Ouen-le-Pin	3	.	.	.	.	.	.	.	7	9	9	2	.	.	4	4	.	.	.	.	.	1	1	.	.	5	1	7	.	.	.	53
Lisieux	1	6	.	.	.	.	.	.	2	6	17	1	.	.	4	5	.	.	.	.	.	1	1	.	.	3	2	6	0	.	.	55
Pont-l'Évêque	4	3	.	.	.	.	.	.	.	8	7	2	.	.	7	10	1	.	.	.	.	0	.	.	.	1	9	7	.	.	.	60
Annebault	3	6	.	.	.	.	.	.	0	2	2	0	.	.	3	7	.	.	.	.	.	1	0	.	.	5	1	4	1	.	.	36
Trouville	0	5	.	.	.	.	.	.	0	4	3	0	.	.	8	2	.	.	.	.	.	0	3	.	.	12	4	7	.	.	.	49
Ouistreham	3	3	.	.	.	.	.	.	1	6	1	1	.	.	4	3	.	.	.	.	.	1	1	.	.	2	4	6	.	.	.	37
Ver	.	4	1	.	.	.	.	.	.	6	4	.	.	.	.	11	.	.	.	.	.	.	7	.	.	.	8	7	2	1	.	51
Caen (C. M.)	7	.	.	.	.	.	.	.	2	7	.	.	.	.	21	.	.	.	.	.	.	2	.	.	.	3	4	2	.	.	.	48
Ste-Honorine-du-F.	2	5	.	.	.	.	.	.	1	8	6	.	.	.	11	4	.	.	.	.	.	1	3	.	.	5	.	6	0	.	.	52
Pierrefitte	2	6	.	.	.	.	.	.	2	11	1	.	.	.	10	5	.	.	.	.	7	2	1	.	.	7	1	7	1	.	.	63
Flers	.	.	.	.	.	.	.	.	1	15	.	.	.	.	11	.	.	.	.	.	2	2	.	.	0	.	5	.	.	.	.	36
Lénault	.	7	5	.	.	.	.	.	.	8	11	.	.	.	.	.	.	.	.	.	7	.	.	.	.	.	25	.	2	6	3	74
Roucamps	0	3	0	.	.	.	.	.	5	8	4	.	.	.	11	9	.	.	.	.	0	0	2	.	.	10	0	2	1	.	.	58
Bény-Bocage	.	.	.	.	.	.	.	.	2	12	4	.	.	.	7	3	.	.	.	.	.	3	1	.	.	8	.	3	3	.	.	46
Saint-Sever	1	3	.	.	.	.	.	.	7	9	.	.	.	.	17	2	.	.	.	.	.	.	2	.	.	10	.	4	4	.	.	59
Trévières	1	4	.	.	.	2	.	.	2	9	1	.	.	9	12	.	.	.	.	.	.	1	9	.	.	4	2	6	.	.	.	62
Isigny	.	.	.	.	.	.	.	.	.	5	6	1	.	.	.	13	3	.	.	.	.	.	5	.	.	.	.	5	.	4	.	42
Ste-Marie-du-Mont	.	5	4	.	.	.	.	.	4	3	0	.	.	.	18	1	.	.	.	.	0	6	.	.	3	0	8	3	.	.	.	56
Cherbourg	.	6	.	.	.	.	.	.	.	3	4	.	.	.	.	15	.	.	.	.	.	.	1	.	.	.	1	6	.	.	.	36
La Hague	.	.	.	.	.	.	.	1	.	4	2	.	.	.	.	19	1	.	.	.	.	.	1	.	.	2	2	5	.	.	.	37
Bassins entre le cap de la Hague et la Pointe de Bretagne.																																
Coutances	.	6	.	.	.	.	.	.	.	8	4	.	.	.	.	16	0	.	.	.	.	.	5	.	.	0	1	4	3	.	.	47
Landivy	.	1	.	.	.	.	.	.	.	4	3	.	.	.	.	19	.	.	.	.	.	.	.	.	.	.	.	4	.	1	.	33
Louvigné-du-Désert	.	1	.	.	.	.	.	.	0	1	.	4	2	1	.	2	.	.	.	.	.	.	.	.	.	.	.	2	.	.	1	14
Fougères	0	1	.	.	.	.	.	.	4	10	2	.	.	.	14	1	.	.	.	.	.	.	1	.	.	0	.	1	0	.	.	35
St-Marc-s-Couesnon	.	1	.	.	.	.	.	.	5	10	.	.	.	.	12	.	.	.	.	.	.	.	.	.	.	.	.	4	.	.	.	32
Sens-de-Bretagne	.	1	.	.	.	.	.	.	.	13	.	.	.	.	12	.	.	.	.	.	.	.	.	.	.	.	3	4	.	.	.	33
Antrain	.	.	.	.	.	.	.	.	3	12	0	.	.	.	8	0	.	.	.	.	.	.	.	.	.	.	.	3	0	.	.	27
Bazouges	.	1	.	.	.	.	.	.	4	10	.	.	.	.	8	.	.	.	.	.	.	.	.	.	.	.	2	7	.	.	.	32
Trans	.	2	.	.	.	.	.	.	3	10	.	.	.	.	8	1	.	.	.	.	.	.	.	.	.	.	.	6	.	.	.	30
Saint-Domineuc	.	3	.	.	.	.	.	.	5	6	.	.	.	.	11	.	.	.	.	.	.	.	.	.	.	.	.	3	.	.	.	28
Bécherel	.	.	.	.	.	.	.	.	4	.	7	.	.	.	12	.	.	.	.	.	.	.	.	.	.	.	5	.	.	.	.	27
Dol	.	1	.	.	.	.	.	.	3	16	.	.	.	.	4	.	.	.	.	.	.	.	.	.	.	.	0	13	.	.	.	37
St-Jouan-d-Guérets	3	6	.	.	.	.	.	.	2	2	10	.	.	.	6	6	.	.	.	.	.	.	.	.	.	.	6	4	4	.	.	49
Saint-Malo	.	4	.	.	.	.	.	.	.	8	.	.	.	.	5	.	.	.	.	.	.	.	.	.	.	.	.	.	.	.	.	17
Roscoff	.	0	.	.	.	.	.	.	1	1	.	.	.	.	13	1	.	.	.	.	.	.	.	.	.	0	2	.	.	.	.	17
VERSANT DE L'OCÉAN.																																
PETITS BASSINS DU SUD DE LA BRETAGNE.																																
Saint-Mathieu	.	.	5	.	.	.	.	.	.	5	3	.	.	.	.	21	.	.	.	.	.	.	.	.	.	.	.	2	1	.	.	37
Brest (Obsre)	.	5	.	.	.	.	.	.	3	2	.	1	.	.	15	.	.	.	.	.	.	.	.	.	.	.	1	.	.	.	.	27
La Feuillée	.	.	.	.	.	.	.	.	.	3	.	.	.	.	.	25	.	.	.	.	.	.	.	.	.	.	.	2	2	.	.	32

STATIONS.	1	2	3	4	5	6	7	8	9	10	11	12	13	14	15	16	17	18	19	20	21	22	23	24	25	26	27	28	29	30	31	TOTAL.
PETITS BASSINS DU SUD DE LA BRETAGNE (suite).																																
Renniou	.	.	.	.	.	.	.	.	.	2	1	.	.	.	.	14	.	.	.	.	.	.	.	.	.	.	.	5	1	.	.	23
Callac	.	.	1	.	.	.	.	.	.	4	5	.	.	.	4	14	.	.	.	.	.	.	.	.	.	.	.	5	2	2	.	37
Corlay	.	5	.	.	.	.	.	.	2	4	7	.	.	.	10	1	.	.	.	.	.	.	.	3	.	1	.	3	2	1	.	38
Gouarec	3	1	.	.	.	.	.	.	.	1	2	1	.	.	.	14	.	.	.	.	.	.	.	.	.	.	.	4	.	.	.	26
Glomel	2	.	1	.	.	.	.	.	.	4	6	3	.	.	.	13	.	.	.	.	.	.	1	.	.	.	.	1	.	.	.	31
Le Faouët	.	.	.	.	.	.	.	.	.	1	1	.	.	.	13	1	.	.	.	.	.	.	.	.	.	.	1	.	.	.	.	17
Carhaix	.	.	.	.	.	.	.	.	.	.	.	.	.	.	8	.	.	.	.	.	.	.	.	.	.	.	.	5	.	.	.	13
Pénity	.	.	.	.	.	.	.	.	2	7	2	.	.	.	12	3	.	.	.	.	.	.	.	.	.	1	7	.	.	.	.	34
Goarem-Liziard	3	.	.	.	.	.	.	.	.	1	3	1	.	.	.	28	1	.	.	.	.	.	.	.	.	.	.	7	.	.	.	44
Châteaulin	.	.	.	.	.	.	.	.	1	5	8	.	.	.	14	.	1	.	.	.	.	.	.	.	.	.	9	.	.	.	.	38
Le Cosquer	.	.	.	.	.	.	.	.	4	1	.	.	.	.	11	1	.	.	.	.	.	.	.	.	.	.	8	.	.	.	.	25
Pontivy	.	2	.	.	.	.	.	.	.	3	1	1	.	.	11	.	.	.	.	.	.	.	.	.	.	.	1	.	.	.	.	19
Kéroret	.	2	.	.	.	.	.	.	.	2	.	.	.	.	12	1	.	.	.	.	.	.	.	.	.	.	.	1	.	.	.	18
Locminé	.	.	.	.	.	.	.	.	3	.	.	.	.	.	20	.	.	.	.	.	.	.	.	.	.	.	13	.	.	.	.	36
Hennebont	1	.	.	.	.	.	.	.	.	3	2	.	.	.	9	.	.	.	.	.	.	.	.	.	.	.	.	.	.	.	.	15
Le Grognon (Groix)	.	.	.	.	.	.	.	.	.	.	6	.	.	.	.	10	.	.	.	.	.	.	.	1	.	.	.	.	.	.	.	17
Auray	.	.	.	.	.	.	.	.	2	1	2	.	.	.	16	.	.	.	.	.	.	.	4	.	.	.	.	.	.	.	.	25
Vannes	.	.	.	.	.	.	.	.	.	5	1	.	.	.	12	.	.	.	.	.	.	.	1	2	.	.	.	.	.	.	.	21
Palais (Belle-Ile)	.	.	.	.	.	.	.	.	2	.	1	.	.	.	.	4	1	.	.	.	.	.	.	.	.	.	.	.	.	.	.	8
Er-Hastellic	.	.	.	.	.	.	.	.	.	2	2	.	.	.	.	8	.	.	.	.	.	.	.	.	.	.	.	.	.	.	.	12
BASSIN DE LA VILAINE.																																
Erbrée	.	0	.	.	.	.	.	.	3	4	0	.	.	.	13	0	.	.	.	.	.	.	.	.	.	3	.	1	0	.	.	24
Vitré	0	.	.	.	.	.	.	.	3	5	0	.	.	.	13	1	.	.	.	.	.	.	.	.	.	2	0	0	0	.	.	24
St-Christophe-d.-B.	.	.	.	.	.	.	.	.	0	8	0	.	.	.	12	.	.	.	.	.	.	.	.	.	.	0	.	5	0	.	.	27
Châteaubourg	.	0	.	.	.	.	.	.	2	7	1	.	.	.	14	0	.	.	.	.	.	.	.	.	.	1	.	.	.	.	.	25
Bruz	.	1	.	.	.	.	.	.	3	11	.	.	.	.	15	.	.	.	.	.	.	.	1	.	.	.	.	1	.	.	.	32
Rennes (P. C.)	0	1	.	.	.	.	.	.	1	8	.	.	.	.	12	.	.	.	.	.	0	.	.	.	.	.	.	1	.	.	.	23
Le Boulet (Étang)	1	3	.	.	.	.	.	.	4	4	.	.	.	.	10	.	.	.	.	.	.	.	.	.	.	.	.	8	.	.	.	30
Montauban	1	0	.	.	.	.	.	.	1	1	.	.	.	.	7	.	.	.	.	.	.	.	.	.	.	.	1	4	.	.	.	16
Montfort	1	1	.	.	.	.	.	.	.	11	.	.	.	.	11	.	.	.	.	.	.	.	.	.	.	.	3	2	.	.	.	28
Saint-Méen	1	1	.	.	0	.	.	.	.	3	0	0	.	0	6	0	0	1	.	.	3	0	0	.	.	.	3	0	1	.	.	21
Merdrignac	1	2	.	.	.	.	.	.	.	.	2	.	.	.	.	11	.	.	.	.	.	.	.	.	.	.	.	1	.	.	.	17
Plouguenast	.	5	.	.	.	.	.	.	.	.	2	.	.	.	.	8	.	.	.	.	.	.	.	1	.	.	.	2	2	.	.	20
Rohan	1	.	.	.	.	.	.	.	.	.	.	.	.	.	.	15	.	.	.	.	.	.	.	.	.	.	.	2	.	.	.	18
Bosméléac	.	5	.	.	.	.	.	.	.	2	.	.	.	.	12	.	.	.	.	.	.	.	2	.	.	.	3	3	.	.	.	27
Plélan	.	1	.	.	.	.	.	.	1	4	.	.	.	.	17	0	.	.	.	.	.	.	1	.	.	.	6	5	.	.	.	35
Ploërmel (P. C.)	.	.	.	.	.	.	.	.	3	.	.	.	.	.	10	.	.	.	.	.	.	.	1	.	.	.	5	.	.	.	.	19
Malestroit	.	.	.	.	.	.	.	.	2	2	.	.	.	.	8	.	.	.	.	.	.	.	1	.	.	.	3	.	.	.	.	16
Redon	.	.	.	.	.	.	.	.	1	1	.	.	.	.	12	.	.	.	.	.	.	.	.	.	.	.	.	2	.	.	.	17
Guipry	.	0	.	.	.	.	.	.	2	5	.	.	.	.	22	1	.	.	.	.	.	.	1	.	.	.	0	1	.	.	.	32
Bain	.	.	.	.	.	.	.	.	2	4	.	.	.	.	16	.	.	.	.	.	.	.	1	.	.	.	1	.	.	.	.	24
La Guerche	.	1	.	.	.	.	.	.	1	3	0	.	.	.	8	0	.	.	.	.	.	.	0	.	.	1	0	0	.	.	.	14
Martigné-Ferchaud	.	0	0	.	.	.	.	.	.	6	.	.	.	.	16	1	.	.	.	.	.	.	.	.	.	1	.	1	0	.	.	25
St-Julien-de-V.	.	.	.	.	.	.	.	.	3	.	.	.	.	.	.	13	.	.	.	.	0	0	0	.	.	1	4	10	.	.	.	32
Melneuf (Guenr.)	2	.	.	.	.	.	.	.	.	2	3	.	.	.	.	8	0	.	.	.	.	.	.	3	.	1	1	1	.	.	.	21
La Roche-Bernard	.	.	.	.	.	.	.	.	1	2	.	.	.	.	8	.	.	.	.	.	.	.	.	.	4	.	1	.	1	.	.	17

STATIONS.	1	2	3	4	5	6	7	8	9	10	11	12	13	14	15	16	17	18	19	20	21	22	23	24	25	26	27	28	29	30	31	TOTAL.
BASSIN DE LA LOIRE.																																
Bassin de la Loire supérieure.																																
Le Puy (E. N.)	.	.	.	.	.	.	.	.	2	.	.	.	.	2	.	6	.	.	.	.	.	1	.	.	.	.	.	.	3	.	.	14
Saint-Paulien	.	.	.	.	.	.	.	.	1	1	3	.	.	3	3	.	.	.	.	.	.	5	6	.	.	.	.	5	8		.	35
Les Creuses	.	.	6	6	3	.	.	.	.	1	5	.	.	.	12	5	.	.	.	.	.	.	5	.	.	1	.	.	20	19	.	84
Rochetaillée	.	.	7	6	3	.	.	.	.	5	3	.	.	.	11	5	.	.	.	.	.	.	5	.	.	.	.	.	36	25	.	107
Fortunières	.	6	7	5	.	.	.	.	8	9	22	.	4	6	5	7	.	.	.	.	.	7	.	.	.	9	.	24	18	23	.	160
Montbrison (P. C.)	1	.	.	.	.	.	.	.	.	.	.	.	2	8	.	.	.	.	.	.	.	5	.	.	.	4	.	.	18	4	.	42
Feurs	1	.	.	5	.	.	.	.	1	5	.	.	.	6	.	.	.	.	.	.	.	1	7	.	.	5	.	.	17	5	.	53
Panissières	.	.	.	.	.	.	.	.	.	.	.	.	.	10	.	4	.	.	.	.	.	.	4	.	.	5	.	.	10	.	.	34
Noirétable	.	.	.	.	.	.	.	.	.	.	.	30	.	.	.	.	.	.	.	.	.	3	.	.	.	.	.	17	8	5	.	63
St-Romain-d'Urfé	3	1	1	.	.	.	.	.	2	2	1	.	1	7	.	1	.	.	.	.	.	1	2	.	.	1	1	9	18	8	.	59
Fourneaux	6	.	.	1	.	.	.	.	4	1	.	.	.	9	.	.	.	.	.	.	.	4	.	.	3	.	1	6	24	.	.	59
Montagny	7	.	.	3	.	.	.	.	3	1	.	.	.	6	.	4	.	.	.	.	.	.	5	.	.	6	.	8	30	15	.	88
Roanne	5	.	1	.	.	.	.	.	3	1	1	.	.	.	6	1	.	.	.	.	.	.	4	.	.	0	1	.	22	15	.	60
Charolles	6	2	3	.	.	.	.	.	3	4	4	2	.	3	5	4	.	.	.	.	.	.	7	.	.	.	.	.	32	2	.	77
Digoin (P. C.)	3	2	.	.	.	.	.	.	2	4	4	.	3	.	5	3	.	.	.	.	.	.	7	.	.	.	.	2	19	7	.	61
Pierrefitte	3	.	.	.	.	.	.	.	6	.	.	.	3	1	1	1	.	.	.	.	.	.	6	.	.	.	2	.	19	6	.	48
Dompierre	2	1	.	.	.	.	1	.	3	3	2	2	3	1	2	3	.	.	.	.	.	.	13	.	.	.	1	1	14	8	.	60
Beaulon	5	.	.	.	.	.	.	.	.	4	1	.	.	7	2	3	.	.	.	.	.	.	8	.	.	.	3	3	.	19	.	55
St-Eusèbe	2	1	2	.	.	.	.	.	1	3	1	1	4	1	.	4	.	.	.	.	.	4	4	.	.	3	.	2	21	1	.	55
Autun (P. C.)	.	0	1	.	.	.	.	.	0	4	2	1	0	5	0	12	.	.	.	.	.	.	2	.	.	1	7	0	15	2	.	53
Arnay-le-Duc	.	1	0	.	.	.	.	.	.	2	2	.	2	1	.	8	.	.	.	.	.	4	1	.	.	.	2	7	4	.	.	34
Luzy (P. C.)	.	.	2	.	.	.	.	.	.	4	8	2	1	7	2	.	.	.	.	.	.	7	2	.	.	.	.	2	10	6	.	53
Decize	2	.	.	.	.	.	.	.	.	.	.	.	.	5	3	.	.	.	.	.	.	3	13	.	.	.	1	1	10	.	.	38
Nevers	.	.	.	.	.	.	.	.	.	2	35	.	.	4	.	37	.	.	.	.	.	.	18	.	.	.	.	2	12	.	.	110
Châtillon-en-B.	.	.	1	.	.	.	.	.	.	6	6	.	.	2	7	.	.	.	.	.	.	11	1	.	.	.	2	4	8	1	.	49
Prémery	1	0	.	.	.	.	.	.	.	2	3	0	.	3	.	6	.	.	.	.	.	13	13	.	.	.	1	2	13	1	.	58
Bassin de l'Allier.																																
La Bastide	.	.	.	.	.	.	.	.	.	.	.	.	.	.	.	.	.	.	.	.	.	.	.	.	.	18	3	24	.	.	.	45
Mercoire	.	1	2	1	0	.	.	.	.	.	5	.	3	5	1	3	.	.	.	.	.	.	.	.	.	.	.	7	10	12	.	51
Langogne	.	.	1	1	.	.	.	.	.	1	2	.	0	3	1	.	.	.	.	.	.	.	7	.	.	2	.	3	18	11	.	50
Grandrieu	.	0	.	2	.	.	.	.	.	1	3	.	.	1	0	2	.	.	.	.	.	.	8	.	.	.	.	.	10	6	.	33
Saugues	2	.	.	3	.	.	.	.	2	.	4	.	2	.	.	.	.	.	.	.	.	.	4	.	.	.	.	6	7	.	.	30
Langeac	2	.	.	1	.	.	.	.	1	.	3	.	.	.	.	2	.	.	.	.	.	2	4	.	.	.	.	2	8	2	.	27
Murat	.	.	2	3	.	.	.	.	3	10	13	5	3	4	.	.	.	.	.	.	.	.	.	3	1	.	3	4	20	6	4	84
Massiac	3	3	1	.	.	.	.	.	5	6	.	1	.	.	2	.	.	.	.	.	.	9	9	6	.	.	.	10	7	.	.	62
Brioude	1	.	1	2	1	.	.	.	1	2	1	.	.	.	.	1	.	.	.	.	.	.	.	.	.	.	.	.	19	2	.	31?
Ambert	0	1	0	.	.	.	.	.	1	4	3	.	.	.	8	6	.	.	.	.	.	.	5	.	.	.	.	0	26	7	.	61
Besse	.	1	.	.	.	.	.	.	.	6	1	.	.	1	.	.	.	.	.	.	.	.	.	.	.	.	.	8	2	3	.	22?
Puy de Dôme (Obs.)	6	4	3	13	3	0	.	.	9	10	18	4	4	3	39	34	0	.	.	.	0	.	9	.	0	.	.	.	85	164	3	411
Clermont (Obs^re)	4	1	1	2	0	.	.	.	1	1	0	.	1	.	2	18	.	.	.	.	0	.	10	.	2	.	.	.	25	6	.	75
Pontgibaud	3	1	.	4	1	.	.	.	4	7	3	.	1	2	4	10	.	.	.	.	.	.	.	5	.	.	.	1	4	.	.	51?
Thiers	3	0	.	.	3	.	.	.	4	.	2	1	.	.	17	1	.	.	.	.	.	.	6	.	.	.	.	.	.	54	.	91
Saint-Clément	.	3	.	.	.	.	.	.	.	.	.	5	.	1	10	8	.	.	.	.	.	.	.	.	.	.	.	.	6	.	8	41
Vichy	8	2	2	.	.	.	.	.	2	1	1	.	3	.	6	3	.	.	.	.	1	.	11	.	.	.	9	.	42	11	.	102
Ébreuil	3	1	1	2	.	.	.	.	1	3	3	.	5	.	2	4	.	.	.	.	.	.	9	.	.	.	1	.	12	11	.	58
Bessay	3	1	.	.	.	.	.	.	.	.	.	5	4	6	3	.	.	.	.	.	.	.	14	.	.	.	7	3	20	18	.	84

STATIONS.	1	2	3	4	5	6	7	8	9	10	11	12	13	14	15	16	17	18	19	20	21	22	23	24	25	26	27	28	29	30	31	TOTAL.
Bassin de l'Allier (suite).																																
Moulins (P. C.)...	2	.	.	.	.	.	.	.	1	3	4	.	3	.	1	2	.	.	.	.	.	2	6	.	.	.	3	1	9	6	.	43
Franchesse.....	4	3	0	0	.	.	.	.	0	3	4	0	2	2	1	6	.	.	.	.	0	1	8	.	.	.	2	.	27	3	.	67
Bassin du Cher.																																
Auzances	.	.	.	14	.	.	.	.	.	3	2	.	.	7	.	5	.	.	.	.	.	5	3	.	4	5	2	7	23	.	.	80
Chénérailles.....	.	.	.	.	.	.	.	.	3	.	.	.	.	3	3	5	.	.	.	.	.	.	2	.	1	.	.	4	17	.	6	44
Chambon.....	1	.	2	0	.	.	.	.	7	1	1	3	.	5	7	.	.	.	.	.	.	5	.	.	.	2	.	31	15	1	.	80
Montluçon.....	4	.	.	.	.	.	.	.	.	4	2	.	4	5	.	2	.	.	.	.	3	.	4	.	.	.	3	19	12	3	.	65
Hérisson.....	.	.	.	.	.	.	.	3	8	3	.	.	4	.	.	5	.	.	.	.	.	9	.	.	.	.	4	20	15	.	.	71
Charenton.....	3	3	.	0	.	.	.	.	.	3	5	.	.	8	1	3	.	.	.	.	.	.	7	.	.	.	3	4	14	3	.	57
Morlac...	.	3	.	.	.	.	.	.	.	8	7	.	12	.	.	.	.	.	.	.	.	.	4	.	.	.	.	.	17	3	.	55
Ourouer-les-B....	4	.	.	.	.	.	.	.	.	1	.	9	.	13	.	7	.	.	.	.	.	1	7	.	.	.	.	4	12	.	.	59?
Mehun-s.-Yèvre...	2	.	.	.	.	.	.	.	.	.	7	.	.	10	.	8	.	.	.	.	.	.	3	.	.	.	2	.	9	.	.	41
Le Briou (Vierzon).	.	1	.	.	.	.	.	.	.	4	7	.	.	10	.	10	.	.	.	.	.	.	.	.	.	.	3	.	11	.	.	47
Préveranges.....	.	3	.	5	.	.	.	.	.	3	2	.	3	.	10	3	.	.	.	.	.	.	.	.	.	.	.	6	6	20	.	61
Argent.....	4	2	.	.	.	.	.	.	.	6	7	.	.	6	.	3	.	.	.	.	.	.	.	.	.	.	9	5	10	.	.	52
St-Palais (La Rés.).	0	0	.	.	.	.	.	.	.	9	6	0	3	3	.	7	.	.	.	.	.	.	4	.	.	.	2	6	3	0	.	43
Bourges (E. N.)...	0	0	0	0	.	.	.	.	.	6	1	.	6	3	4	4	.	.	.	0	.	2	1	.	.	2	0	9	0	0	.	39
Salbris	.	3	.	.	.	.	.	.	.	2	1	.	.	13	.	8	.	.	.	.	.	.	3	.	.	.	6	23	5	.	.	64
Romorantin	0	1	.	.	.	.	.	.	.	0	.	.	.	6	.	6	.	.	.	.	.	.	1	.	.	.	.	30	1	.	.	45
Mennetou-s.-Ch...	.	2	.	.	.	.	.	.	.	10	20	.	.	15	.	11	.	.	.	.	.	2	.	.	.	2	2	24	.	.	.	88
Saint-Aignan.....	1	.	3	.	.	.	.	.	.	4	2	.	.	16	11	.	.	.	.	.	.	.	2	.	.	.	.	28	3	.	.	70
Montrichard.....	.	8	.	.	.	.	.	.	.	3	2	.	13	.	9	.	.	.	.	.	.	3	.	.	.	2	17	12	.	.	.	69
Bassin de l'Indre.																																
Sainte-Sévère	.	5	3	.	.	.	.	.	.	5	2	.	18	6	.	.	.	.	.	.	.	6	.	.	.	.	.	14	6	9	.	74
Châteauroux (S.ag.)	1	1	4	.	.	.	.	.	.	.	2	.	8	3	2	3	.	.	.	.	.	2	.	.	.	0	1	9	.	.	.	36
Loches (P. C.)....	.	10	.	.	.	.	.	.	.	.	7	.	3	.	24	.	.	.	.	.	.	.	.	.	.	.	.	17	.	10	.	69
Manthelan.....	.	.	.	.	.	.	.	.	.	5	.	.	.	13	.	9	.	.	.	.	.	.	.	.	.	.	.	23	.	.	.	50
Le Louroux.....	6	0	1	.	.	.	.	.	.	2	5	.	.	11	.	12	.	.	.	.	.	.	1	.	.	.	6	18	6	.	.	68
Azay-le-Rideau ...	.	6	4	.	.	.	.	.	.	.	8	2	.	3	.	13	.	.	.	.	.	.	1	.	.	.	11	2	18	.	.	68
Lignières.....	10	0	0	0	.	.	.	.	.	.	2	.	.	7	.	11	.	.	.	.	.	0	1	.	.	.	4	19	3	.	.	58
Rigny-Ussé.....	7	0	1	.	.	.	.	.	.	7	5	.	.	9	.	6	.	.	.	.	.	1	1	0	.	0	3	15	4	0	.	60
Bassin de la Creuse.																																
Felletin.....	.	.	.	.	3	.	.	0	4	.	.	1	.	.	.	.	.	.	.	.	.	.	.	.	.	.	6	.	.	.	28	44
Ahun.....	6	.	.	.	.	.	.	.	.	.	.	.	.	6	.	7	.	.	.	.	.	.	.	.	.	.	2	10	.	.	4	35
Boussac.....	0	1	0	.	.	.	.	.	6	2	.	1	6	1	3	.	.	.	.	.	.	7	.	.	.	1	10	16	2	.	.	56
Bénévent	0	.	.	0	.	.	.	.	.	11	4	.	8	12	.	12	.	.	.	.	.	.	2	.	.	.	1	13	17	8	.	88
Bessines.....	.	.	.	.	.	.	.	.	.	.	.	.	15	24	2	12	.	.	.	.	.	.	.	.	.	.	10	11	20	10	.	104
Bellac.....	.	.	.	.	.	.	.	.	.	8	9	.	.	6	.	14	.	.	.	.	.	.	.	9	.	.	.	.	39	6	.	91
Magnac-Laval.....	1	.	.	.	.	.	.	.	2	7	2	.	2	22	3	9	.	.	.	.	.	.	1	3	.	.	1	1	20	0	.	74
La Souterraine....	2	3	.	.	.	.	.	.	.	.	5	2	.	12	17	.	6	.	.	.	.	.	0	.	.	3	.	19	5	1	.	75
Dun-le-Palleteau..	3	0	1	1	.	.	.	.	.	12	4	.	5	22	.	3	.	.	.	.	.	1	1	.	.	.	2	14	22	9	.	100
St-Benoît-du-S....	2	2	.	.	.	.	.	.	.	4	2	.	9	14	.	3	.	.	.	.	.	.	1	1	.	.	2	8	12	1	.	61
Barrou.....	4	.	.	.	.	.	.	.	.	1	3	.	1	9	.	15	.	.	.	.	.	.	0	.	.	.	6	19	4	1	.	63
Abilly.....	3	.	.	.	.	.	.	.	.	.	3	.	0	8	.	11	.	.	.	.	.	.	.	.	.	.	6	20	5	0	.	56
Buxeuil.....	.	.	.	.	.	.	.	.	.	.	3	.	7	.	15	.	.	.	.	.	.	.	.	.	.	.	.	4	32	.	.	61

STATIONS.	1	2	3	4	5	6	7	8	9	10	11	12	13	14	15	16	17	18	19	20	21	22	23	24	25	26	27	28	29	30	31	TOTAL.
Bassin de la Vienne.																																
Eymoutiers	.	.	.	.	.	.	.	.	6	7	5	.	8	.	10	11	.	.	.	.	.	.	.	5	.	5	6	.	18	8	.	89
Pontarion	5	0	2	1	0	.	.	.	5	4	2	.	7	9	.	10	.	.	.	.	.	.	2	.	0	.	.	8	16	1	.	72
Saint-Léonard	.	.	1	.	.	.	.	.	7	5	7	.	7	13	.	6	.	.	.	.	3	.	1	2	.	.	.	8	9	1	.	70
Pierrebuffière	1	.	2	2	.	.	.	.	3	3	3	.	6	5	3	2	.	.	.	.	3	.	2	3	.	.	2	16	.	1	1	59
Oradour-s.-Vayres	.	.	.	.	.	.	.	.	6	5	4	.	10	12	.	11	.	.	.	.	2	.	.	8	.	.	10	12	8	3	.	91
Limoges (C. M.)	.	.	4	.	.	.	.	.	2	7	3	.	9	17	.	7	.	.	.	.	2	.	3	.	.	.	.	10	12	2	.	78
Oradour-s.-Gl	.	.	.	.	.	.	.	.	5	5	5	.	2	16	.	9	.	.	.	.	1	.	.	6	.	.	8	4	18	4	.	83
Rochechouart	.	.	.	.	.	.	.	6	.	3	2	.	4	13	.	2	.	.	.	.	2	.	.	4	.	.	4	7	8	.	.	55
Chabanais	.	.	.	.	.	.	.	.	2	3	4	.	1	16	.	6	.	.	.	.	1	.	.	3	.	.	1	6	11	1	.	55
Nouic	.	.	0	0	.	.	.	1	1	11	.	2	15	4	9	.	.	.	.	2	2	.	5	1	.	2	2	18	4	.	.	79
St-Vincent-la-Ch	.	.	.	.	.	.	.	.	.	.	.	.	11	.	11	8	.	.	.	.	.	.	.	.	.	.	9	23	7	.	.	69
Lussac-les-Ch	.	.	.	.	.	.	.	.	.	3	1	.	23	.	.	3	.	.	.	.	.	.	.	2	.	.	6	19	.	1	.	58
Poitiers (P. C.)	1	0	1	.	.	.	.	.	.	2	1	.	.	11	.	9	.	.	.	.	.	.	3	.	.	.	16	13	7	.	.	65
Ménigoute	.	.	.	.	.	.	.	.	.	4	2	.	2	6	.	8	1	.	.	.	.	.	2	.	.	.	10	22	2	4	.	63
Jaulnay	.	.	.	.	.	.	.	.	7	.	.	9	1	.	.	.	.	.	.	.	1	.	.	2	.	.	1	6	2	.	.	29
Parçay-s.-V	4	.	.	.	.	.	.	.	.	.	4	.	.	11	.	12	.	.	.	.	.	.	.	.	.	.	6	15	4	.	.	56
Saint-Épain	6	0	.	.	.	.	.	.	.	3	2	.	.	10	.	9	.	.	.	.	.	.	1	.	.	.	5	15	3	.	.	54
Bassin de la Loire, du Bec-d'Allier à Angers.																																
Givry	2	.	.	.	.	.	.	.	.	3	3	.	2	4	0	5	.	.	.	.	.	9	9	.	.	.	.	4	8	0	.	49
Saint-Satur	.	.	.	.	.	.	.	.	.	.	2	2	3	11	.	10	.	.	.	.	.	1	5	.	.	.	9	3	8	.	.	54
Gien	1	0	2	.	.	.	.	.	.	3	3	.	1	5	.	3	.	.	.	.	.	0	1	.	.	.	1	10	4	.	.	36
Grignon	1	2	.	.	.	.	.	.	.	3	1	.	.	13	.	3	.	.	.	.	.	2	1	.	.	.	29	33	4	.	.	93
Combreux	0	2	.	.	.	.	.	.	.	4	1	.	.	11	.	2	.	.	.	.	.	2	1	.	.	.	12	25	3	.	.	63
Orléans (P. C.)	.	2	.	.	.	.	.	.	.	3	2	.	.	2	.	3	.	.	.	.	.	3	.	.	.	.	7	14	2	.	.	38
La Motte-Beuvron	.	.	.	.	6	8	.	9	.	.	5	.	.	.	.	.	2	1	.	.	.	1	3	5	.	.	.	.	.	.	.	40
La Ferté-St-Cyr	.	.	.	.	.	.	.	4	.	.	.	.	15	.	7	.	.	.	.	.	.	.	.	.	.	.	29	7	.	.	.	61
Contres	2	.	.	.	.	.	.	.	.	.	3	.	.	15	.	4	.	.	.	.	.	2	.	.	.	.	.	22	3	.	.	51
Ouzouer-le-Marché	1	2	.	.	.	.	.	.	.	2	1	.	.	1	.	2	.	.	.	.	.	5	1	.	.	.	1	13	2	.	.	31
Herbault	.	.	.	.	.	.	.	.	.	2	.	.	9	.	4	.	.	.	.	.	.	3	.	.	.	4	20	2	.	.	.	44
Blois (P. C.)	.	1	.	.	.	.	.	.	.	5	2	.	.	12	.	7	.	.	.	.	.	1	3	.	.	.	6	21	3	.	.	61
Villedomer	3	5	1	.	.	.	.	.	.	6	3	.	.	3	.	6	.	.	.	.	.	1	0	.	.	.	3	22	2	.	.	55
Beaumont-la-R	2	.	.	.	.	.	.	.	.	5	4	.	.	7	.	7	.	.	.	.	.	2	0	.	.	1	6	23	2	.	.	58
Tours (C. M.)	1	2	0	.	.	.	.	.	0	8	0	.	1	10	5	0	0	.	.	.	0	1	0	.	.	9	7	30	2	.	.	77
Channay	7	1	.	.	.	.	.	.	.	8	5	.	.	10	.	9	.	.	.	.	.	1	1	.	.	.	5	18	1	.	.	65
Auverse	7	.	1	.	.	.	.	.	.	0	6	.	.	6	.	9	.	.	.	.	.	2	.	.	.	1	.	20	.	.	.	52
Angers (J. des pl.)	0	.	0	.	.	.	.	.	.	5	3	.	5	.	.	7	.	.	.	.	.	.	1	.	.	3	10	6	0	.	.	40
La Baumette (M. Cheux)	.	0	.	.	.	.	.	.	1	7	.	.	2	2	6	.	.	.	.	.	.	0	2	.	.	2	2	16	0	.	.	40
Bassin du Loir.																																
Janville	.	1	.	.	.	.	.	.	.	.	2	0	.	4	1	.	.	.	.	.	.	4	4	.	.	.	.	28	4	.	.	49
Voves	1	3	0	.	.	.	.	.	.	1	2	1	.	6	.	7	.	.	.	.	.	4	2	.	.	.	1	24	4	.	.	56
Orgères	.	6	.	.	.	.	.	.	.	.	1	1	.	7	.	10	.	.	.	.	.	2	3	.	.	.	2	30	6	.	.	68
Châteaudun	.	2	.	.	.	.	.	.	.	.	3	.	.	7	.	10	.	.	.	.	.	3	1	.	.	.	6	19	2	.	.	53
Bonneval	.	2	.	.	.	.	.	.	.	1	1	.	.	7	.	6	.	.	.	.	.	4	1	.	.	.	9	24	4	.	.	59
Authon-la-Pl	4	2	.	.	.	.	.	.	.	1	2	.	.	3	.	12	.	.	.	.	.	.	.	.	.	.	3	24	.	.	.	50
Vendôme (P. C.)	1	1	.	.	.	.	.	.	.	.	1	1	.	6	.	7	.	.	.	.	.	4	2	.	.	.	4	12	4	.	.	43
Montoire	1	0	1	.	.	.	.	.	.	2	2	.	.	5	.	8	.	.	.	.	.	4	0	.	.	.	4	30	3	.	.	61
Savigny	3	2	3	.	.	.	.	.	.	1	3	.	.	10	.	13	.	.	.	.	.	4	0	.	.	.	.	27	5	.	.	71

STATIONS.	1	2	3	4	5	6	7	8	9	10	11	12	13	14	15	16	17	18	19	20	21	22	23	24	25	26	27	28	29	30	31	TOTAL.
Bassin du Loir (suite).																																
Mondoubleau	.	.	.	.	.	.	.	.	.	2	.	.	.	.	.	13	.	.	.	.	.	.	.	.	.	.	.	29	3	.	.	47
Dissais-s.-Courc	.	1	.	.	.	.	.	.	.	2	2	.	.	6	.	9	.	.	.	.	.	3	.	.	.	.	5	19	2	.	.	49
Le Lude	2	.	.	.	.	.	.	.	.	.	6	.	4	.	5	9	.	.	.	.	.	2	.	.	.	2	.	17	2	.	.	49
Pontvallain	.	.	6	.	.	.	.	.	.	4	.	13	.	1	.	15	.	.	.	.	.	4	.	.	.	5	10	20	.	1	.	79
La Flèche	.	.	.	.	.	.	.	.	.	.	.	.	.	.	.	10	.	.	.	.	.	2	12	.	.	.	2	21	1	3	.	51
Bassin de la Sarthe.																																
Ft d'Écouves (R.-V)	.	.	.	.	.	.	.	.	.	.	.	.	.	.	15	.	.	.	.	.	0	3	.	.	0	4	2	.	.	.	.	25
Ft de Bourse	1	2	0	.	.	.	.	.	.	10	3	1	.	.	.	21	1	.	.	.	.	.	1	0	.	.	8	3	1	1	.	54
Mortagne	2	1	.	.	.	.	.	.	3	2	0	.	.	.	13	.	.	.	.	.	.	2	0	.	.	.	2	10	0	0	.	36
Forêt de Réno	3	3	1	.	.	.	.	.	.	2	4	.	.	.	.	9	.	.	.	.	.	.	.	1	.	.	2	7	2	1	.	35
Nogent-le-Rotrou	.	.	.	.	.	.	.	.	.	1	2	.	.	.	.	7	.	.	.	.	.	2	2	.	.	.	5	17	.	.	.	35
Thiron-Gardais	.	4	.	.	.	.	.	.	.	2	2	.	.	3	.	13	.	.	.	.	.	.	3	.	.	.	1	26	.	.	.	55
Bellême	1	2	0	.	.	.	.	.	.	2	5	0	.	1	.	10	.	.	.	.	.	2	1	.	.	.	1	11	0	0	.	36
Ft de Perseigne	1	1	.	.	.	.	.	.	.	2	6	.	.	.	.	13	.	.	.	.	.	0	0	.	.	2	0	8	.	.	.	33
Alençon (C. M.)	.	.	.	.	.	.	.	.	9	.	3	.	.	.	13	1	.	.	.	.	.	0	0	.	.	4	1	5	.	.	.	36
St-Denis-s.-Sarthon	.	0	.	.	.	.	.	.	.	.	0	.	.	.	.	11	.	.	.	.	.	.	.	.	.	2	2	1	.	.	.	16
Vilaines-la-Juhel	.	2	.	.	.	.	.	.	.	1	2	.	.	.	.	16	.	.	.	.	.	.	.	.	.	7	.	9	.	.	.	37
Bonnétable	2	1	1	.	.	.	.	.	.	1	1	.	.	1	1	4	.	.	.	.	.	.	.	.	.	.	2	14	1	.	.	29
La Ferté-Bernard	.	.	.	.	.	.	.	.	.	.	.	1	.	1	1	11	.	.	.	.	.	1	.	.	.	4	1	15	2	.	.	37
Ste-Suzanne	.	.	.	.	.	.	.	.	.	.	.	.	.	.	17	.	.	.	.	.	.	0	0	.	5	.	6	.	.	.	.	28
Souligné-s.-Vallon	.	2	.	.	.	.	.	.	.	.	3	.	.	4	.	16	.	.	.	.	.	.	.	.	.	.	2	16	1	.	.	44
Le Mans (P. C.)	1	1	.	.	.	.	.	.	.	.	.	.	.	.	1	14	.	.	.	.	.	1	.	.	.	1	13	10	.	.	.	42
Connerré	.	.	.	.	.	.	.	.	.	.	.	.	.	.	.	16	.	.	.	.	.	.	.	.	.	2	3	21	3	.	.	45
Sablé	.	4	.	.	.	.	.	.	.	.	.	4	.	6	.	16	.	.	.	.	.	.	.	.	.	.	4	6	.	.	.	40
Bassin de la Mayenne.																																
Domfront	.	.	.	.	.	.	.	.	.	1	0	.	.	.	.	30	1	.	.	.	.	9	2	.	.	3	2	3	1	.	.	52
Forêt d'Andaines	.	.	.	.	.	.	.	.	.	.	.	.	.	.	25	.	1	.	4	.	.	2	2	.	.	18	2	1	.	.	.	55
Pré-en-Pail	0	1	2	.	.	.	.	.	.	2	3	2	.	.	.	18	.	.	.	.	.	.	1	0	.	1	4	5	.	.	.	41
Gorron	.	.	.	.	.	.	.	.	.	.	.	.	.	.	3	.	.	.	.	.	2	.	.	.	.	2	4	.	3	.	.	14
Ambrières	1	.	.	.	.	.	.	.	4	5	6	.	.	.	.	20	0	.	.	.	0	.	.	.	.	0	7	1	0	.	.	46
Mayenne (P. C.)	.	1	.	.	.	.	.	.	.	4	2	.	.	.	.	15	.	.	.	.	.	.	.	.	.	3	1	5	.	.	.	31
Ernée	.	1	.	.	.	.	.	.	3	7	2	.	.	.	14	1	.	.	.	.	.	.	.	.	.	3	0	4	0	.	.	35
Chailland	.	1	.	.	.	.	.	.	3	7	2	.	.	.	14	0	.	.	.	.	.	.	.	.	.	3	0	4	0	.	.	35
Bais	.	.	.	.	.	.	.	.	.	.	.	.	.	.	18	.	.	.	.	.	.	.	.	.	.	7	12	1	.	.	.	38
Montsurs	.	1	.	.	.	.	.	.	.	4	3	.	.	.	.	15	.	.	.	.	.	.	0	.	.	3	3	7	.	.	.	36
Laval (E. N.)	.	0	.	.	.	.	.	.	4	.	.	.	.	.	14	0	.	.	.	.	.	.	0	.	.	2	4	2	.	.	.	27
Cossé-le-Vivien	1	.	1	.	.	.	.	.	.	5	1	.	.	.	.	12	.	.	.	.	.	.	.	0	.	1	1	12	.	.	.	34
Grez-en-Bouëre	1	0	1	.	.	.	.	.	.	7	1	.	.	2	.	12	.	.	.	.	.	.	0	.	.	3	1	12	0	.	.	42
Château-Gontier	.	.	.	.	.	.	.	.	.	.	3	.	.	.	.	8	.	.	.	.	.	.	.	.	.	.	1	2	2	.	.	16
St-Aignan-s.-Roë	3	.	0	.	.	.	.	.	.	.	6	3	.	.	.	15	0	.	.	.	.	.	.	0	.	1	1	7	0	.	.	36
Pouancé	2	2	.	.	.	.	.	.	.	.	3	.	.	.	.	.	.	.	.	.	.	.	.	.	.	.	.	.	.	.	.	7
Bassin de la Loire inférieure, rive droite.																																
Bécon	1	.	.	.	.	.	.	.	.	6	12	.	.	4	.	12	.	.	.	.	.	4	.	.	.	.	.	14	.	.	.	54
Candé	7	.	.	.	.	.	.	.	.	5	1	.	.	1	.	7	.	.	.	.	.	.	.	.	.	3	7	4	.	.	.	35
Oudon	.	.	.	.	.	.	.	.	.	2	.	.	.	.	.	6	.	.	.	.	.	.	.	1	.	1	6	1	.	.	.	19

STATIONS.	1	2	3	4	5	6	7	8	9	10	11	12	13	14	15	16	17	18	19	20	21	22	23	24	25	26	27	28	29	30	31	TOTAL.
Bassin de la Loire inférieure, rive droite (suite).																																
Joué-sur-Erdre...	5	.	.	.	.	.	.	.	.	1	2	.	.	.	.	7	.	.	.	.	.	.	.	.	.	.	7	6	.	.	.	29
Nantes (Obs^re)...	.	.	.	.	.	.	.	.	.	3	1	.	.	1	.	8	0	.	.	.	.	.	.	1	.	2	2	8	0	.	.	26
Cordemais.....	.	.	.	.	.	.	.	.	.	2	0	.	.	.	.	7	2	.	.	.	.	.	.	0	.	3	.	7	.	.	.	21
Savenay (E. N.)...	1	.	.	.	.	.	.	.	0	0	0	.	.	.	5	1	0	.	.	.	.	.	.	.	.	3	3	.	.	.	.	14
Saint-Nazaire.....	.	.	.	.	.	.	.	.	3	1	.	.	.	.	.	10	1	.	.	.	.	.	.	.	.	1	1	1	.	.	.	18
Bassin de la Loire inférieure, rive gauche; bassin de la Sèvre nantaise.																																
Secondigny.....	.	.	.	.	.	.	.	.	.	3	2	.	1	9	.	7	0	.	.	.	.	.	.	.	.	.	6	16	2	.	.	46
Parthenay (E. N.).	0	.	.	.	.	.	.	.	.	0	1	.	.	7	.	6	.	.	.	.	.	.	.	.	.	.	6	12	1	0	.	33
L'Absie.....	1	.	.	.	.	.	.	.	.	.	5	.	1	13	.	7	1	.	.	.	.	.	.	.	.	.	5	11	7	.	.	51
Les Aubiers.....	.	.	.	.	.	.	.	.	.	.	4	.	.	10	.	17	.	.	.	.	.	.	.	.	.	.	.	13	3	.	.	47
Saumur.....	1	.	.	.	.	.	.	.	.	.	4	.	.	5	.	10	.	.	.	.	.	1	1	.	.	.	5	13	1	.	.	41
Ponts-de-Cé.....	4	.	0	.	.	.	.	.	.	5	2	.	.	4	.	7	.	.	.	.	.	1	1	.	.	2	2	17	0	.	.	46
Les Gardes.....	1	0	.	.	.	.	.	.	.	2	2	.	1	8	.	10	1	.	.	.	0	.	3	.	.	.	2	9	1	.	.	40
Cholet.....	.	.	.	.	.	.	.	.	.	.	.	.	.	32	.	.	.	.	.	.	.	.	.	7	.	.	2	.	.	.	.	41
Beaupreau.....	5	.	.	1	.	.	.	.	.	3	2	.	.	5	.	8	0	.	.	.	.	.	1	2	.	.	.	30	3	.	.	60
La Pommeraye....	5	1	1	.	.	.	.	.	.	1	5	.	.	5	.	9	0	.	.	.	.	.	.	1	.	0	0	21	1	.	.	50
Champtoceaux....	4	0	.	.	.	.	.	.	.	3	4	.	.	1	.	8	0	.	.	.	.	.	.	.	.	4	0	9	.	.	.	33
Tiffauges.....	0	.	.	.	.	.	.	.	.	2	.	.	2	.	2	17	.	.	.	.	.	.	.	.	.	.	.	10	1	.	.	34
Les Herbiers.....	.	0	.	.	.	.	.	.	.	3	0	.	2	7	0	7	1	.	.	.	.	.	1	.	.	.	1	8	2	.	.	33
Montaigu.....	.	.	.	.	.	.	.	.	.	1	1	.	4	8	.	21	1	.	.	.	.	.	0	.	.	.	1	11	1	.	.	49
Vieillevigne.....	.	2	.	.	.	.	.	.	2	1	.	15	.	.	23	1	.	.	.	.	.	.	.	.	.	.	2	15	0	.	.	62
Clisson.....	.	.	.	.	.	.	.	.	.	.	.	2	7	.	8	.	.	.	.	.	.	.	1	.	.	.	.	12	1	.	.	31
Vertou.....	.	.	.	.	.	.	.	.	0	.	.	1	.	.	6	0	1	.	.	.	.	.	.	.	.	.	.	.	.	.	.	8
BASSINS ENTRE LA LOIRE ET LA GIRONDE.																																
Bassins de la Vie, du Lay et de la Sèvre niortaise.																																
Pointe Saint-Gildas.	.	.	.	.	.	.	.	.	.	3	.	0	.	.	.	9	.	.	.	.	.	.	.	.	.	.	10	.	.	.	.	22
Noirmoutiers.....	.	.	.	.	.	.	.	.	.	.	3	.	3	.	.	14	.	.	.	.	.	.	.	.	.	5	1	8	.	.	.	34
Ile d'Yeu.....	.	.	.	.	.	.	.	.	.	0	4	.	2	7	.	8	0	.	.	.	0	.	0	.	.	10	9	14	3	.	.	57
St-Gilles-s.-Vie...	.	.	.	.	.	.	.	.	.	.	.	.	.	6	.	19	.	.	.	.	.	.	.	.	.	.	1	1	.	.	.	27
Les Sables-d'Olonne	.	.	.	.	.	.	.	.	.	4	4	.	1	8	.	2	1	.	.	.	.	0	.	1	.	.	2	12	.	.	.	33
Roche-s-Yon (E.N.)	.	.	.	.	.	.	.	.	.	7	3	.	1	7	.	11	.	1	.	.	.	.	0	1	.	.	1	8	0	.	.	40
Chantonnay.....	.	.	.	.	.	.	.	.	.	.	6	.	.	.	.	7	.	.	.	.	.	.	.	.	.	.	.	9	1	.	.	23
La Châtaigneraie..	.	.	.	.	.	.	.	.	.	1	1	1	.	10	.	11	5	.	.	.	.	.	.	.	.	.	4	19	2	.	.	55
Longèves.....	.	.	.	.	.	.	.	.	.	2	3	.	1	10	.	2	0	.	.	.	.	.	.	.	.	.	7	18	1	.	.	45
Luçon.....	.	.	.	.	.	.	.	.	.	1	1	.	0	9	.	11	.	.	.	.	.	.	.	0	.	.	3	10	.	.	.	35
Marans.....	.	.	.	.	.	.	.	.	.	6	1	.	1	8	.	4	.	.	.	.	.	.	.	0	.	.	5	17	1	.	.	43
Chantecorps.....	.	.	1	.	.	.	.	.	.	.	.	.	.	17	1	6	.	.	.	.	.	.	.	.	.	.	9	19	6	.	.	60
Vieil-Pain.....	.	.	.	.	.	.	.	.	.	5	.	.	8	3	1	6	.	.	.	.	.	.	1	.	.	.	9	23	0	.	.	57
Sepvret.....	.	.	1	.	.	.	.	.	2	4	.	.	3	17	.	7	.	.	.	.	.	.	.	.	.	.	4	24	2	2	.	66
Niort.....	.	.	0	.	.	.	.	.	.	4	4	.	2	12	.	4	0	.	.	.	.	.	.	.	.	.	9	17	3	.	.	55
Fressines.....	.	.	.	.	.	.	.	.	.	0	6	.	.	7	.	4	0	.	.	.	.	.	.	.	.	.	6	16	3	.	.	42
Mauzé.....	.	.	.	.	.	.	.	.	.	4	4	.	4	14	.	4	.	.	.	.	.	.	.	.	.	.	7	13	7	.	.	57
Bazoin.....	.	.	.	1	.	.	.	.	.	4	4	.	1	12	.	5	.	.	.	.	.	.	.	.	.	.	7	16	3	.	.	53
La Rochelle (P. C.)	.	.	.	.	.	.	.	.	.	.	.	.	2	4	.	1	.	.	.	.	.	.	1	2	.	.	5	10	.	.	.	25

STATIONS.	1	2	3	4	5	6	7	8	9	10	11	12	13	14	15	16	17	18	19	20	21	22	23	24	25	26	27	28	29	30	31	TOTAL.
Bassin de la Charente.																																
Saint-Mathieu	.	.	.	.	.	.	.	23	.	.	.	.	12	6	.	.	.	.	.	.	.	.	.	2	.	.	.	.	4	.	16	64
Montbron	.	2	0	.	.	.	.	.	.	1	7	0	3	7	.	5	.	.	.	.	.	2	1	34	18	.	13	.	2	1	1	97
Angoulême (P. C.)	.	.	.	.	.	.	.	.	.	11	5	.	.	12	1	3	0	.	.	.	.	.	.	.	.	.	3	8	6	1	1	51
Barbézieux	.	.	.	.	.	.	.	.	1	9	13	.	5	4	.	3	.	.	.	.	.	.	.	1	3	.	3	12	.	7	.	61
Jonzac	.	.	.	.	.	.	.	.	2	9	7	.	8	2	.	3	.	.	.	.	.	.	.	.	.	.	.	10	.	9	.	50
Cognac	.	2	.	.	.	.	.	1	8	5	.	3	9	.	3	.	.	.	.	.	.	.	1	1	.	3	14	5	6	.	.	62
Aigre	.	.	1	.	.	.	.	.	0	7	4	.	1	2	.	6	.	.	.	.	.	.	.	.	.	.	4	22	5	.	.	52
Ruffec	.	.	1	.	.	.	.	.	0	7	4	.	2	25	1	5	.	.	.	.	0	.	.	.	.	.	4	22	5	.	.	76
Chef-Boutonne	.	.	.	.	.	.	.	.	.	7	4	.	2	8	.	4	0	.	.	.	0	0	.	.	.	.	8	9	3	1	.	46
Chail	.	.	1	0	.	.	.	.	.	3	5	.	2	12	0	6	0	.	.	.	.	.	.	.	.	.	7	21	4	1	.	62
Vernoux-s.-Bout	.	.	.	.	.	.	.	.	23	3	0	.	.	.	19	.	.	.	.	.	.	.	.	.	.	.	24	3	0	0	.	73
Villiers-au-B.	.	.	.	.	.	.	.	.	.	6	3	.	2	11	.	4	.	.	.	.	.	.	.	.	.	.	7	14	9	1	.	57
St-Jean-d'Angely	.	.	.	.	.	.	.	.	3	6	3	4	3	.	3	1	.	.	.	.	.	.	.	.	.	8	13	3	1	.	.	48
Saintes	.	.	.	.	.	.	.	1	6	.	4	.	4	13	.	.	.	.	.	.	1	.	.	.	.	.	3	2	19	1	.	54
Ile d'Aix	.	.	.	.	.	.	.	.	.	6	3	.	2	7	.	3	.	.	.	.	.	.	.	.	.	.	3	5	.	.	.	29
Chassiron	.	.	.	.	.	.	.	.	.	7	3	.	2	5	.	2	.	.	.	.	.	.	.	.	.	.	4	15	3	.	.	41
BASSIN DE LA GIRONDE.																																
Bassin de la Dordogne.																																
Laqueuille	3	5	9	7	.	.	5	6	9	.	3	7	6	7	.	.	.	.	.	.	4	15	.	.	.	.	.	26	22	5	.	139
La-Tr-d'Auvergne	7	1	.	.	.	.	.	.	7	7	4	.	7	5	8	10	.	.	.	.	.	.	10	.	.	.	.	.	.	20	.	86
Église-Nve-d'Entr.	3	.	2	0	0	.	.	.	7	8	13	.	3	4	4	7	0	.	.	.	.	0	6	0	.	.	.	5	5	2	.	71
Ussel	3	0	.	.	.	.	.	1	3	5	6	.	6	8	1	11	.	.	.	.	4	.	4	1	.	.	2	2	9	2	.	68
Aurillac (E. N.)	.	.	.	.	.	.	.	.	.	3	7	.	1	15	.	16	.	.	.	.	.	5	.	.	.	.	.	0	1	.	.	48
Argentat	.	.	.	.	.	.	.	1	3	.	.	.	.	1	22	.	.	.	.	.	4	.	1	3	.	.	.	.	13	.	.	48
Beaulieu	.	.	.	.	.	.	.	.	1	2	4	.	2	8	1	11	.	.	.	.	1	.	2	0	.	.	.	.	10	0	.	42
Bretenoux	.	.	.	.	.	.	2	.	.	7	.	.	.	.	.	8	.	7	.	1	1	.	5	.	.	.	.	6	8	.	.	45
La Tronquière	.	.	.	.	.	.	.	6	.	7	6	.	11	16	.	13	.	.	.	.	6	4	.	.	.	2	.	3	11	1	.	86
Gourdon	.	.	.	.	.	.	.	.	.	.	.	.	4	5	.	.	.	.	.	.	.	.	.	.	.	.	.	7	.	.	.	16
Martel	.	.	.	.	.	.	.	.	2	7	2	.	3	12	.	5	.	.	.	.	.	1	6	.	.	1	.	3	7	.	.	49
Vayrac	.	.	.	.	.	.	.	.	2	6	1	.	3	9	.	5	.	.	.	.	2	1	2	.	.	.	.	6	5	.	.	42
Tulle (P. C.)	6	.	1	.	.	.	.	2	4	8	4	.	9	10	.	6	.	.	.	.	5	2	8	2	.	.	1	5	10	1	.	84
Brive	.	.	.	.	.	.	.	0	7	7	6	.	8	10	.	13	1	.	.	.	.	6	11	.	.	.	.	21	7	.	.	97
Périgueux (E. N.)	2	.	.	.	.	.	.	.	2	9	.	.	13	14	.	6	.	.	.	.	.	.	10	1	.	1	.	17	1	3	.	79
Blanzaguet	.	.	.	.	.	.	.	.	.	.	10	6	8	10	.	.	.	.	.	.	.	.	.	.	1	.	.	.	.	17	.	52
Montguyon	.	.	.	.	.	.	.	.	.	17	7	.	7	6	1	.	.	.	.	.	.	.	.	1	.	.	1	.	8	1	1	50
Les Églisottes	.	.	.	.	.	.	.	.	2	8	7	.	4	6	.	1	.	.	.	.	.	.	.	2	1	.	6	2	7	3	1	50
Coutras	.	.	.	.	.	.	.	.	4	8	8	.	4	4	.	1	.	.	.	.	0	.	.	2	0	.	5	5	5	4	3	53
Lussac	.	.	.	.	.	.	.	1	5	6	8	.	6	8	.	1	.	.	.	.	.	.	.	5	.	.	.	3	5	9	.	57
St-André-de-Cubz.	.	.	.	.	.	.	.	.	11	8	5	3	.	.	.	.	.	.	.	.	.	.	.	4	.	.	.	7	5	3	.	46
Bassin du Lot.																																
Le Bleymard	.	.	.	.	.	.	.	.	.	2	4	.	3	5	2	10	.	.	.	.	.	.	.	.	.	2	.	1	5	2	2	38
Bagnols	.	1	.	.	0	.	.	0	.	3	2	.	1	2	0	1	.	.	.	.	.	.	2	.	.	2	.	.	7	5	1	27
Montmirat	.	.	.	.	.	.	.	1	.	3	2	.	4	4	.	.	.	.	.	.	.	.	2	.	.	2	.	3	3	.	.	24
Mende (P. C.)	.	.	.	.	.	.	.	.	.	3	2	.	1	.	2	22	.	.	.	.	.	.	.	.	.	.	.	.	12	.	.	42
Marvejols	.	2	.	.	.	.	.	.	.	4	.	.	14	8	1	11	.	.	.	.	.	.	13	.	.	.	.	.	15	.	.	68
Cam-de-la-Roche	.	.	.	.	.	.	.	.	.	0	1	.	2	6	0	2	.	.	.	.	.	.	20	.	.	3	.	5	10	.	.	49

STATIONS.	1	2	3	4	5	6	7	8	9	10	11	12	13	14	15	16	17	18	19	20	21	22	23	24	25	26	27	28	29	30	31	TOTAL.
Bassin du Lot (suite).																																
St-Chély-d'Apcher.	.	2	.	1	1	.	.	.	.	1	3	.	1	1	1	10	2	.	.	.	.	.	11	.	5	1	.	.	16	3	.	59
Le Malzieu	.	.	.	.	.	.	.	.	.	27	19	.	.	15	5	.	.	.	.	.	.	.	.	.	4	.	.	1	10	18	.	99
Nasbinals	.	4	.	2	.	.	.	.	7	.	8	2	.	4	4	.	23	.	.	.	.	.	13	7	.	.	.	2	11	10	3	100
Espalion	.	.	.	.	.	.	.	.	.	14	.	.	.	7	11	10	.	.	.	.	.	.	13	.	.	.	.	.	17	.	.	73
Entraygues	1	.	.	.	.	.	.	.	.	9	3	.	10	9	.	11	.	.	.	.	.	.	6	.	.	.	.	.	18	3	.	70
Laguiole	.	.	.	.	.	.	.	.	.	.	.	.	.	.	.	.	.	.	.	.	.	.	2	.	.	.	.	.	4	.	.	6
Figeac (S. hy.)	.	.	.	.	.	.	.	.	.	4	4	.	8	3	.	4	.	.	.	.	3	.	10	.	.	.	.	1	6	3	.	46
La Capelle-M	.	1	.	.	.	.	.	.	2	4	3	.	8	12	3	.	.	.	.	.	2	.	3	.	.	15	.	9	10	.	.	72
Livernon	.	.	.	.	.	.	.	.	.	9	4	.	4	8	.	6	.	.	.	.	2	2	3	.	.	.	1	6	6	.	.	51
Limogne	.	.	.	.	.	.	.	.	2	5	5	.	.	13	.	4	.	.	.	.	2	.	13	.	.	.	.	5	7	3	.	59
Saint-Géry	.	.	.	.	.	.	.	.	4	.	.	.	12	14	.	11	.	.	.	.	.	.	.	.	.	.	.	9	.	3	.	53
Lauzès	.	.	.	.	.	.	.	.	.	4	3	.	5	8	.	.	.	.	.	.	.	.	9	.	.	.	.	1	8	2	.	40
Cahors (P. C.)	1	.	.	.	.	.	.	0	1	3	3	.	7	6	.	3	.	.	.	.	2	.	4	0	.	.	.	.	10	3	1	45
Puy-l'Évêque	.	.	.	.	.	.	.	.	3	4	2	.	6	5	.	.	.	.	.	.	1	.	.	.	.	.	.	4	12	7	.	44
Fumel	0	.	1	.	.	.	.	1	7	2	4	.	6	9	.	2	.	.	.	.	0	.	6	0	.	.	.	1	7	6	2	54
Montflanquin	0	.	.	.	.	.	.	3	4	1	3	.	5	8	.	2	.	.	.	.	.	.	6	.	.	.	.	3	9	12	.	56
Villeneuve	0	.	.	.	.	.	.	2	2	4	8	.	4	11	0	2	.	.	.	.	0	.	7	2	.	.	.	1	11	9	3	66
Monclar d'A	4	.	.	.	.	.	.	2	3	3	7	.	5	11	.	1	.	.	.	.	.	.	4	2	.	.	.	1	11	11	3	68
Bassins du Tarn et de l'Aveyron.																																
Pt de Montvert	.	3	.	.	.	.	.	4	.	3	3	.	14	7	3	2	.	.	.	.	.	.	2	.	15	20	4	15	3	3	0	101
Florac	.	10	.	.	.	.	.	.	.	2	0	.	.	24	.	16	.	.	.	.	.	.	1	.	.	20	8	2	.	6	.	90
Cassagnas	.	.	.	.	.	.	.	3	.	3	3	.	2	20	.	5	.	.	.	5	.	.	3	2	.	43	4	13	8	9	5	128
Meyrueis	.	.	.	.	.	.	.	.	.	3	3	.	.	6	4	.	.	.	.	.	.	.	.	.	.	7	1	3	11	1	.	39
Col du Marquairès	.	.	.	.	.	.	.	2	1	0	0	.	3	18	2	9	.	.	.	8	.	.	2	1	.	37	5	16	10	5	6	125
Trèves	7	.	.	.	.	.	.	.	.	.	.	.	20	.	.	.	.	.	.	.	.	.	.	.	.	16	.	9	18	7	10	87
Massegros	.	.	.	.	.	.	.	2	.	3	4	.	7	4	3	.	.	.	.	.	.	.	.	.	.	10	.	.	11	5	4	53
Millau	.	2	.	.	.	.	.	.	.	3	7	.	7	.	1	2	.	.	.	.	.	.	.	.	.	6	.	.	6	11	.	45
La Cavalerie	9	.	.	.	.	.	.	.	.	0	.	.	5	16	.	4	.	.	.	0	.	.	0	.	8	11	5	12	20	.	5	97
Cornus	.	.	.	.	.	.	.	.	12	.	.	.	6	32	8	.	3	.	.	.	.	.	.	.	6	14	13	5	15	9	37	159
Le Cabaretou	1	.	.	.	.	.	3	18	2	7	24	6	3	13	.	11	.	.	.	.	.	.	.	5	5	15	2	19	7	12	4	157
Fraïsse	2	.	.	1	.	.	6	11	.	14	17	12	6	4	.	.	.	.	.	.	.	.	.	4	6	44	9	20	9	22	.	187
La Salvetat d'A	18	.	.	.	.	.	12	25	.	20	.	24	.	6	.	.	.	.	.	.	.	.	.	42	50	45	18	25	11	13	6	315
Pradelle-Cabardès	.	.	.	.	.	.	4	5	6	7	8	1	10	12	9	16	.	.	.	.	.	.	.	4	9	16	12	27	16	30	2	194
Castres	0	.	.	.	.	.	.	.	.	4	4	.	16	5	3	4	.	.	.	.	.	.	.	.	.	.	.	.	23	9	9	77
Alban	.	7	.	.	.	.	.	4	5	.	.	.	19	11	.	6	.	.	.	.	.	.	.	.	.	.	.	.	38	.	16	106
Villefranche-d'Av.	.	.	.	.	.	.	.	.	.	3	5	.	3	5	2	6	.	.	.	.	.	.	13	.	.	.	.	.	6	7	4	54
Naucelle	.	6	0	.	.	.	.	3	.	5	3	.	11	7	3	5	2	.	.	.	1	.	10	.	0	.	.	.	14	3	4	77
Carmaux	.	2	.	.	.	.	.	1	0	6	.	.	6	6	.	.	.	.	.	.	.	.	8	.	.	.	.	.	3	6	.	39
Albi (P. C.)	3	.	.	.	.	.	.	5	.	.	10	.	12	3	.	.	.	.	.	.	.	5	.	.	.	.	.	5	.	.	.	43
Lavaur	3	.	.	.	.	.	.	3	.	1	3	.	12	5	2	6	.	.	.	.	1	.	2	.	.	.	.	.	13	2	1	55
Montauban (E. N.)	.	.	.	.	.	.	2	1	.	7	3	0	9	3	.	7	.	.	.	.	.	.	3	3	.	.	.	6	10	1	.	55
Caylus	0	1	2	.	.	.	.	0	.	5	4	.	5	5	4	7	.	.	.	.	2	0	2	1	.	.	.	.	17	11	2	68
Lalbenque	.	.	.	.	.	.	.	.	2	6	.	.	8	8	.	3	.	.	.	.	5	.	10	.	.	.	.	.	12	7	.	61
La Française	.	.	.	.	.	.	.	.	6	8	.	8	2	5	1	3	.	.	.	.	.	.	2	2	.	.	.	3	8	8	.	56
Bassin de la Garonne, cours supérieur, et affluents des Pyrénées.																																
Belesta	12	4	.	1	.	.	12	.	7	14	17	.	.	.	.	.	.	.	.	.	.	.	.	.	.	.	.	.	15	12	.	94
Mirepoix	.	.	.	.	.	.	.	.	.	2	2	1	5	.	3	.	.	.	.	.	.	.	.	.	.	.	.	.	20	6	1	40

STATIONS.	1	2	3	4	5	6	7	8	9	10	11	12	13	14	15	16	17	18	19	20	21	22	23	24	25	26	27	28	29	30	31	TOTAL.
Bassin de la Garonne, cours supérieur et affluents des Pyrénées (suite).																																
Foix (E. N.)	0	6	7	.	.	.	5	.	0	2	.	.	.	.	5	.	.	.	.	.	.	3	.	1	.	.	.	.	17	11	3	60
Villeneuve-Durfort	.	.	.	.	.	.	4	.	.	1	2	5	10	6	1	.	.	.	.	.	.	.	.	.	.	.	.	.	7	10	10	56
Royat	.	.	.	.	.	.	.	.	2	1	2	6	.	.	4	.	.	.	.	.	.	.	.	.	.	.	.	.	9	2	1	27
Izaut-de-l'Hôtel	.	10	.	1	1	.	5	.	.	8	11	5	7	22	6	.	.	.	.	.	.	.	.	.	.	.	.	.	18	29	3	127
Rieumes	0	.	.	.	.	.	.	.	.	6	2	7	15	2	2	.	.	.	.	.	.	.	.	2	.	.	.	.	17	12	2	67
Toulouse (Obs^re^)	8	.	.	.	.	.	0	2	1	1	2	0	17	6	1	1	.	.	.	.	.	.	.	0	.	.	.	5	8	5	1	58
Bassin de la Garonne (R. G.) au-dessous de Toulouse; bassins du Gers et de la Baïse; bassin de la Gironde.																																
Lannemezan	.	3	.	.	.	.	1	2	5	2	1	9	12	11	.	.	.	.	.	.	.	.	.	1	2	1	.	0	5	1	2	58
Trie	.	.	.	.	.	.	4	9	.	12	21	.	19	25	10	.	.	.	.	.	.	.	.	.	.	.	.	.	23	6	.	129
Miellan	.	.	.	.	.	.	1	2	4	2	7	6	14	5	0	.	.	.	.	.	.	.	.	.	.	.	.	1	14	5	1	62
Masseube	2	0	.	.	.	.	.	3	3	2	8	6	15	3	.	.	.	.	.	.	.	.	1	.	.	.	.	.	13	4	0	60
Lombez	.	.	.	.	.	.	.	1	0	4	.	9	15	2	1	.	.	.	.	.	.	.	.	.	.	.	.	.	16	7	.	55
Mirande	.	.	.	.	.	.	.	.	7	5	3	7	18	5	.	.	.	.	.	.	.	.	.	.	.	.	.	.	15	9	.	70
Auch (P. C.)	19	.	.	.	.	.	.	4	1	2	5	2	19	5	.	.	.	.	.	.	.	.	2	1	.	.	.	.	6	4	2	72
Canals	.	.	.	.	.	.	.	4	2	6	.	.	8	3	1	.	.	.	.	.	.	.	3	3	.	.	.	.	9	2	.	41
Beaumont	4	.	.	.	.	.	.	2	.	2	7	.	8	3	1	0	.	.	.	.	.	.	5	1	.	.	.	.	20	10	4	68
Vic-Fézensac	.	.	.	.	.	.	1	.	2	3	4	.	14	10	.	.	.	.	.	.	.	.	.	.	.	.	.	1	4	14	.	54
Eauze	.	.	.	.	.	.	2	.	7	5	.	12	9	.	.	.	.	.	.	.	.	.	.	.	.	.	.	6	14	4	.	59
Condom	4	.	.	.	.	.	.	4	.	5	3	5	6	6	.	.	.	.	.	.	.	.	.	.	.	.	.	1	9	11	4	58
Lectoure	7	.	.	.	.	.	.	2	.	4	5	.	9	4	.	.	.	.	.	.	.	.	.	.	.	.	.	.	6	3	6	46
Montcuq	.	.	.	.	.	.	.	.	1	6	3	.	6	10	.	5	.	.	.	.	.	.	4	.	.	.	.	6	10	10	.	61
Agen (P. C.)	.	.	.	.	.	.	2	1	3	4	.	.	5	8	2	.	.	.	.	.	.	0	2	.	.	.	1	3	1	3	.	35
Sauveterre	.	.	.	.	.	.	.	0	.	6	9	.	3	12	1	.	.	.	.	.	.	.	.	6	.	.	.	.	14	8	2	61
Budos	.	.	.	.	.	.	.	2	2	8	6	.	4	17	2	0	0	.	.	.	.	0	0	3	.	.	0	2	10	6	2	64
Bordeaux (Obs^re^)	0	.	.	.	.	.	0	1	6	5	7	0	2	9	0	1	0	.	.	.	0	0	.	5	0	2	1	5	6	2	1	53
Saint-Julien	.	.	.	.	.	.	.	.	.	16	1	.	4	2	4	.	.	.	.	.	.	.	4	.	.	.	.	5	6	10	.	53
Royan	.	.	.	.	.	.	.	.	.	4	8	.	4	4	.	.	.	.	.	.	.	.	.	.	.	.	8	15	.	1	1	45
La Coubre	.	.	.	.	.	.	.	.	.	10	6	.	2	4	.	.	.	.	.	.	.	.	.	2	.	.	9	15	3	.	.	51
BASSINS ENTRE LA GIRONDE ET LES PYRÉNÉES.																																
Petits bassins entre la Gironde et l'Adour.																																
Saint-Nicolas	.	.	.	.	.	.	.	.	.	8	4	.	11	4	.	.	.	.	.	.	.	.	.	.	3	1	2	22	.	2	1	57
Hourtin	.	.	.	.	.	.	.	.	4	6	6	.	6	3	1	.	.	.	.	.	.	.	.	2	.	2	2	19	2	3	1	56
Moutchic	.	.	.	.	.	.	.	.	2	6	5	.	3	9	.	1	0	.	.	.	.	.	.	1	.	.	1	22	2	4	2	58
Le Porge	.	.	.	.	.	.	.	0	2	7	9	.	2	7	1	1	.	.	.	.	.	.	.	2	.	.	1	22	2	6	2	65
Arès	.	.	.	.	.	.	.	1	2	8	7	.	1	5	1	.	0	.	.	.	.	.	.	3	.	.	1	22	1	4	2	57
Piquey	.	.	.	.	.	.	.	1	2	8	2	.	6	9	2	.	.	.	.	.	.	.	.	3	.	.	1	20	1	2	1	58
Audenge	.	.	.	.	.	.	.	1	6	14	7	.	6	28	2	1	.	.	.	.	.	.	.	7	.	.	.	17	1	3	12	103
La Salie	.	.	.	.	.	.	.	1	11	7	3	.	3	.	3	.	.	.	.	.	.	.	.	6	.	.	1	20	6	3	3	67
Arcachon (C.M.)	.	.	.	.	.	.	.	1	3	9	5	0	3	11	3	0	0	.	.	.	.	.	.	4	.	.	1	19	1	2	2	61
Belin	.	.	.	.	.	.	.	2	3	8	5	.	4	16	3	.	0	.	.	.	.	0	.	.	.	.	4	3	2	7	3	58
Pissos	1	.	.	.	.	.	.	3	.	6	.	.	13	4	11	2	.	.	.	.	.	.	.	2	.	.	.	2	3	7	4	58
Bassin de l'Adour.																																
Pic du Midi (Obs.)	2	2	.	.	.	.	4	.	2	14	13	9	5	8	2	.	.	.	.	.	2	.	.	3	.	.	.	8	38	21	9	142
Bagnères-de-B.	3	3	.	.	.	.	3	.	4	7	17	6	14	12	3	.	.	.	.	.	.	.	4	1	5	.	.	3	32	19	2	138
Lourdes	.	6	.	.	.	.	.	.	.	6	.	31	12	10	6	.	.	.	.	.	.	.	.	.	.	.	.	.	14	.	40	125

STATIONS.	1	2	3	4	5	6	7	8	9	10	11	12	13	14	15	16	17	18	19	20	21	22	23	24	25	26	27	28	29	30	31	TOTAL.
Bassin de l'Adour (suite).																																
Gelan	.	.	.	.	.	.	.	.	.	5	43	10	18	13	5	.	.	.	.	.	.	.	.	.	.	.	.	5	20	48	8	175
Laruns	.	2	.	.	.	.	.	.	5	7	60	10	23	13	12	.	.	.	.	.	.	.	.	.	.	.	.	5	7	16	.	160
Bedous	.	.	.	.	.	.	.	.	10	12	40	4	15	9	12	.	.	.	.	.	.	.	.	.	.	.	.	6	35	40	.	183
Tarbes (P. C.)	.	8	.	.	.	.	5	.	4	8	19	12	15	8	3	.	.	.	.	.	.	4	.	.	.	.	7	8	9	10	.	120
Villecomtal	.	.	.	.	.	.	2	.	2	1	10	3	6	.	3	.	.	.	.	.	.	.	.	.	.	.	.	.	6	3	.	36
Maubourguet	.	.	.	.	.	.	.	5	.	8	23	15	15	4	4	.	.	.	.	.	.	.	.	.	.	.	.	.	5	24	.	103
Lescar (E. N.)	3	.	.	.	.	.	2	.	3	20	10	19	11	9	5	.	.	.	.	.	.	.	.	.	.	.	.	2	.	.	.	84
Pau (château)	.	.	.	.	.	.	1	.	3	14	4	13	4	5	.	.	.	.	.	.	.	.	1	.	1	.	.	15	8	2	.	71
Oloron	.	.	.	.	.	.	.	.	8	10	22	9	13	9	8	.	.	.	.	.	.	.	2	.	.	.	.	9	23	10	5	128
Mauléon	.	.	.	.	.	.	.	3	15	45	7	8	35	8	.	.	.	.	.	.	2	.	.	4	10	.	15	13	4	.	.	169
St-J.-Pied-de-Port	.	.	.	.	.	1	.	15	28	45	17	9	21	7	.	.	.	.	.	.	.	1	4	.	.	.	16	21	19	3	.	207
Orthez	.	.	.	.	.	.	3	.	.	9	7	9	12	13	7	.	.	.	.	.	.	.	.	.	5	.	.	7	3	9	3	87
Riscle	.	.	.	.	.	.	1	3	3	5	6	6	16	8	.	.	.	.	.	.	.	.	.	.	.	2	.	1	7	15	4	77
Cazaubon	4	.	.	.	.	.	.	2	0	4	2	.	3	5	1	.	.	.	.	.	.	.	1	.	.	4	.	5	3	16	4	54
Mont-de-Marsan	0	.	.	.	.	.	.	.	0	8	12	0	10	22	2	.	.	.	.	.	.	.	0	1	.	1	.	5	3	14	3	81
Saint-Sever	.	.	.	.	.	.	1	6	1	9	4	6	15	14	2	1	.	.	.	.	.	.	1	3	.	.	.	4	.	12	6	86
Tartas	3	.	.	.	.	.	.	4	2	12	7	3	11	17	3	.	.	.	.	.	.	.	1	2	2	.	.	3	6	11	6	93
Dax (P. C.)	.	.	.	.	.	.	1	4	.	9	12	7	13	14	6	.	.	.	.	.	.	0	.	2	6	.	.	3	12	6	7	101
Peyrehorade	.	.	.	.	.	.	.	6	.	13	14	9	6	35	.	.	.	.	.	.	.	.	.	.	.	.	.	10	6	18	4	122
Biarritz (sémaph.)	.	.	.	.	.	.	.	6	.	5	6	11	16	8	12	.	.	.	6	.	.	.	.	.	.	.	.	13	15	6	7	111

VERSANT DE LA MÉDITERRANÉE.

BASSINS ENTRE LES PYRÉNÉES ET LE RHÔNE.

Bassins du Tech, de la Tet et de l'Agly.

Col de la Quillane	.	1	.	.	1	.	.	2	.	.	1	.	.	2	.	.	3	.	.	.	.	.	.	.	.	.	.	.	.	2	.	12
Montlouis (C. M.)	.	.	.	.	.	.	6	.	.	.	4	7	.	.	.	.	.	.	.	.	.	.	.	.	.	.	.	.	1	.	5	23
Prats-de-Mollo	7	11	.	.	.	9	.	.	.	.	12	.	.	.	.	.	.	.	.	.	.	.	.	.	.	.	.	.	.	10	.	49
Céret	.	4	.	.	.	3	.	.	.	.	6	.	.	.	.	.	.	.	.	.	.	.	.	.	.	.	.	.	.	.	.	13
Prades	.	.	.	.	.	.	5	1	6	.	.	2	1	.	.	.	.	.	.	.	.	.	.	.	.	.	.	2	.	.	4	21
Vinça	.	.	.	.	.	.	9	17	.	.	4	.	.	.	.	.	.	.	.	.	.	.	1	.	.	.	.	.	.	.	5	37
Caudiès-de-St-Paul	4	.	.	.	.	.	7	9	.	3	.	.	.	6	5	.	.	.	.	.	1	.	.	.	7	.	4	7	27	19	3	102
Le Soler	.	.	.	.	.	.	23	.	26	.	.	.	.	.	.	.	.	.	.	.	.	.	.	.	.	.	.	.	.	.	5	54
Perpignan (Obs^re)	0	.	.	.	.	0	12	27	10	.	2	1	.	0	0	.	.	.	.	.	.	.	1	2	.	0	2	0	0	3	60
Estagel (C. M.)	.	.	.	.	.	.	7	5	27	1	0	0	3	0	.	.	.	.	.	.	.	.	.	0	1	0	2	1	1	0	50
St-Laurent-de-la-S.	.	.	.	.	.	.	20	81	.	.	3	.	.	.	.	.	.	.	.	.	.	.	.	.	.	8	.	.	.	6	118
Le Barcarès	4	.	.	.	.	.	17	69	.	.	.	3	1	.	1	.	.	.	.	.	.	.	2	.	2	1	.	.	1	3	104
Port-Vendres	.	.	.	.	.	.	10	10	25	.	.	3	.	.	.	.	.	.	.	.	.	.	.	.	1	2	3	.	.	3	57
Cap Béar (ph.)	.	.	.	.	.	.	12	22	34	.	.	4	1	.	.	.	.	.	.	.	.	.	.	0	2	1	7	0	.	3	86
Banyuls	.	.	.	.	.	.	12	22	31	.	.	7	.	.	.	.	.	.	.	.	.	.	.	2	6	2	5	.	.	4	90
Bassin de la Sègre.																																
Col de Puymorens	.	.	.	6	.	.	.	14	.	2	.	.	.	.	.	.	.	.	.	.	.	.	2	.	.	.	.	.	.	.	16	40
Angoustrine	.	.	.	.	.	.	5	.	.	.	.	3	6	.	.	.	.	.	.	.	.	.	.	.	.	.	.	.	.	.	.	15
Bourg-Madame	.	.	.	.	.	1	.	.	.	.	.	.	20	.	.	.	.	.	.	.	.	.	.	.	.	.	.	1	.	1	.	23

STATIONS.	1	2	3	4	5	6	7	8	9	10	11	12	13	14	15	16	17	18	19	20	21	22	23	24	25	26	27	28	29	30	31	TOTAL.
Bassin de l'Aude.																																
Le Bousquet	8	2	1	.	.	.	1	.	.	8	4	.	.	2	.	.	.	.	.	.	.	.	.	.	.	.	.	3	7	.	.	36
Mérial	8	3	1	.	.	2	3	.	1	3	7	7	.	4	.	.	.	.	.	.	.	1	.	.	.	.	.	8	2	2	.	53
Espezel	0	9	2	.	.	.	4	.	0	7	2	4	.	2	.	.	.	.	.	.	.	1	.	.	.	.	.	6	14	5	.	57
Les Fanges	2	.	.	.	.	.	2	.	.	3	6	5	.	4	.	.	.	.	.	.	1	.	.	.	.	.	.	1	6	5	.	37
Monthaut (h.b.)	2	.	.	.	.	.	.	5	1	1	3	2	8	3	.	.	.	.	.	.	.	.	.	.	.	.	2	7	10	3	.	47
Monthoumet	.	.	.	.	.	.	10	17	1	.	.	2	.	9	7	.	.	.	.	.	.	.	.	.	3	.	3	2	.	.	4	58
Castillon	.	.	.	.	.	.	2	5	2	.	.	7	.	7	.	.	.	.	.	.	.	.	0	1	1	1	0	10	6	2	5	50
Montlaur	.	.	.	.	.	.	9	3	5	5	6	12	1	5	.	.	.	.	.	.	.	.	.	0	.	1	.	3	.	3	.	55
Moux	.	.	.	.	.	.	5	5	5	4	9	20	3	4	7	.	.	.	.	.	.	.	1	1	1	2	.	2	3	4	4	80
Barbaira	.	.	.	.	.	.	11	5	7	0	6	15	3	5	6	.	.	.	.	.	.	.	2	2	1	0	2	4	7	4	6	85
Carcassonne (C. M.)	.	.	.	.	.	.	7	3	3	4	3	10	6	3	1	.	.	.	.	.	.	.	1	0	1	0	1	5	5	2	4	59
La Loubatière	1	.	.	.	.	.	2	.	.	17	.	20	.	9	6	4	.	.	.	.	.	.	.	2	1	2	4	8	31	13	9	130
Lespinassière	4	.	.	3	.	.	17	16	3	9	6	18	2	7	9	15	.	.	.	.	.	.	.	19	18	28	33	8	12	4	.	231
Caunes (h. b.)	.	.	.	.	.	.	8	8	7	.	.	11	12	4	.	4	.	.	.	.	.	.	.	10	13	15	16	5	4	4	.	121
Bassins de l'Orb, de l'Hérault, du Lez et du Vidourle.																																
Saint-Pons	.	.	.	.	.	.	20	25	.	16	14	12	18	.	.	8	.	.	.	.	.	.	.	6	11	24	20	16	12	10	4	216
Le Poujol	.	2	.	.	.	.	1	20	.	5	.	.	110	5	1	2	.	.	.	.	.	.	2	.	20	90	60	40	.	5	.	363
Saint-Gervais	.	.	.	.	.	.	37	.	.	.	.	4	18	.	.	.	.	.	.	.	.	.	3	.	22	41	62	29	.	8	.	224
Bédarieux	.	.	.	.	.	.	.	.	9	.	.	.	38	50	.	.	.	.	.	.	.	.	.	.	10	42	15	26	.	5	12	207
L'Escandolgue	.	.	.	1	.	.	.	3	8	1	3	.	28	63	.	5	.	.	.	.	.	.	.	1	26	65	7	23	3	6	3	246
Lodève	.	.	.	.	.	.	.	11	9	.	3	.	33	61	.	4	.	.	.	.	.	.	.	.	32	62	11	23	2	4	.	255
Le Caylar	.	.	.	.	.	.	9	3	3	5	.	.	35	13	.	.	.	.	.	.	.	.	.	.	20	56	5	23	8	6	3	189
Blandas	3	.	.	.	.	.	.	.	.	.	.	5	48	.	.	.	.	.	.	.	.	.	3	3	97	5	30	27	.	5	15	241
Valleraugue	.	2	.	.	.	.	.	.	.	.	.	.	16	34	.	.	.	.	.	.	.	.	6	.	20	20	32	40	.	.	6	176
Saint-Bauzille	.	.	.	.	.	.	.	.	5	.	.	.	16	19	.	.	.	.	.	.	.	.	2	.	20	41	5	8	5	6	6	133
Nîmes (E. N.)	.	.	.	.	.	.	.	.	1	.	.	.	4	2	.	.	.	.	.	.	.	.	.	0	11	14	.	0	18	26	1	77
Lunel	1	.	.	.	.	.	.	.	.	.	.	.	2	.	.	.	.	.	.	.	.	.	.	1	11	6	.	4	.	12	.	37
Montpellier (E. N.)	.	.	.	.	.	.	.	4	6	.	.	.	6	7	.	.	.	.	.	.	.	.	.	.	6	12	.	3	23	15	10	92
St-Mathieu de Tr.	.	.	.	.	.	.	.	.	.	.	.	.	.	.	.	.	.	.	.	.	.	.	.	.	.	49	21	22	9	11	.	112
Plateau de Valène	.	.	.	.	.	.	.	2	6	.	1	.	18	15	.	.	.	.	.	.	.	.	.	.	22	35	12	9	.	16	9	145
Gignac	.	.	.	.	.	.	.	.	.	.	.	.	13	9	.	.	.	.	.	.	.	.	.	1	9	17	.	6	2	11	9	77
Cette (P. C.)	.	.	.	.	.	.	.	8	24	.	.	10	6	.	.	.	.	.	.	.	.	.	.	7	5	2	1	5	3	25	.	96
Agde	.	.	.	.	.	.	.	2	37	16	4	6	15	.	.	.	.	.	.	.	.	.	.	4	10	2	.	7	2	4	8	117
Béziers	.	.	.	.	.	.	3	22	10	.	3	.	16	12	.	.	.	.	.	.	.	.	.	.	8	9	4	8	.	7	5	107
Capestang	.	.	.	.	.	.	6	45	8	.	.	3	36	12	.	.	.	.	.	.	.	.	.	.	3	4	2	8	4	5	.	136
BASSIN DU RHÔNE.																																
Bassin de la Saône supérieure.																																
Miélin	.	3	.	.	.	.	.	.	.	5	17	.	2	9	.	18	.	.	.	.	.	.	.	.	.	4	.	15	7	.	.	80
Belfahy	4	0	0	.	.	.	.	.	0	2	4	10	11	4	4	7	.	.	.	.	.	.	.	.	.	.	.	.	14	10	.	70
Villersexel	.	2	.	.	.	.	.	.	.	1	3	5	6	.	2	2	.	.	.	.	.	.	.	.	4	.	1	12	15	0	.	53
Montbozon	2	.	1	.	.	.	.	.	1	5	2	4	1	4	.	2	3	.	.	.	.	.	1	.	.	5	.	2	20	5	.	58
Marnay	1	.	.	.	.	.	.	.	1	3	1	1	1	2	1	1	.	.	.	.	.	.	0	.	.	4	.	0	14	12	0	42
Chaumercenne	.	.	1	.	.	.	.	.	1	5	2	0	2	1	.	1	.	.	.	.	.	.	1	.	.	5	.	6	8	7	.	40
Conflandey	0	2	3	.	.	.	.	.	.	1	3	1	2	.	.	3	1	.	.	.	.	.	.	.	.	5	1	19	6	.	.	47
Saint-Remy	1	.	.	.	.	.	.	.	.	.	.	.	1	.	.	18	.	.	.	.	.	.	.	.	.	3	.	1	.	3	.	27

STATIONS.	1	2	3	4	5	6	7	8	9	10	11	12	13	14	15	16	17	18	19	20	21	22	23	24	25	26	27	28	29	30	31	TOTAL.
Bassin de la Saône supérieure (suite).																																
Plombières	.	13	.	.	.	.	.	.	.	12	6	0	3	1	.	5	.	.	.	.	.	.	.	.	.	5	.	15	13	.	.	74
Xertigny	.	5	.	.	.	.	.	.	.	30	.	.	10	.	.	30	.	.	.	.	.	.	.	.	.	4	0	3	7	.	.	89
Monthureux-s.-S	.	.	.	.	.	.	.	.	.	3	3	6	.	.	.	.	3	.	.	.	.	.	3	.	.	3	.	4	6	.	.	32
Fontenoy-le-Ch.	0	.	0	.	.	.	.	.	.	3	1	2	.	3	0	4	0	2	.	.	.	.	.	.	.	3	.	6	13	1	.	39
Montdoré	3	.	.	.	.	.	.	.	.	.	.	.	.	.	.	12	.	.	.	.	.	.	1	.	.	3	.	8	8	.	6	41
Villars-le-Pautel	2	1	.	.	.	.	.	.	.	.	.	6	3	.	8	6	.	.	.	.	.	5	.	.	.	1	1	8	13	.	.	46
Bourbonne-les-B	.	.	.	.	.	.	.	.	.	1	2	1	.	3	.	6	1	.	.	.	.	.	12	.	.	.	2	7	12	3	.	50
La Ferté-s.-Amance	.	.	.	.	.	.	.	.	.	2	2	.	2	.	.	.	.	.	.	.	.	.	3	.	.	.	.	5	4	3	.	21
Jussey	.	.	1	.	.	.	.	.	.	4	3	3	.	3	.	3	1	.	.	.	.	.	4	.	.	2	.	4	10	2	.	40
Chalindrey	0	.	1	.	.	.	.	.	.	3	4	1	.	3	.	3	2	.	.	.	.	.	10	.	.	1	1	3	13	1	.	46
Villegusien	.	.	4	.	.	.	.	.	.	8	3	1	.	2	.	4	.	.	.	.	.	.	4	.	.	.	3	5	1	.	.	35
Vaux-s.-Aubigny	.	1	.	.	.	.	.	.	0	1	0	.	4	.	1	.	.	.	.	.	.	9	.	.	.	.	7	11	1	.	.	35
Is-sur-Tille	.	.	.	.	.	.	.	.	.	1	6	.	4	2	.	.	.	.	.	.	6	1	.	.	.	.	8	10	5	.	.	43
St-Seine-l'Abbaye	2	.	2	.	.	.	.	.	.	3	4	2	.	1	.	3	.	.	.	.	.	.	6	.	.	.	3	4	7	5	.	42
Sombernon	.	.	.	.	.	.	.	.	.	.	.	.	.	.	.	.	.	.	.	.	.	16	.	.	.	6	6	1	.	.	.	29
Dijon (P. C.)	.	1	.	.	.	.	.	.	.	1	3	.	4	.	.	2	.	.	.	.	.	6	.	.	.	1	5	10	9	.	.	42
Vonges (Poudrie)	.	.	.	.	.	.	.	.	2	3	4	1	.	3	.	2	.	.	.	.	.	.	.	.	3	.	.	.	14	5	.	38
Auxonne	1	.	.	.	.	.	.	.	1	3	1	.	.	3	.	2	.	.	.	.	.	.	2	.	.	5	.	.	18	1	.	37
St-Jean-de-Losne	2	1	.	.	.	.	.	.	.	2	2	.	1	1	.	2	.	.	.	.	.	1	4	.	1	2	.	5	16	.	.	40
Bassin de la Saône inférieure, au-dessous du confluent du Doubs.																																
Beaune	.	0	.	.	.	.	.	.	0	2	1	.	3	.	5	2	.	.	.	.	.	12	.	.	2	1	3	11	10	.	.	53
Lons-le-Saun. (E. N.)	8	.	0	.	.	.	.	.	6	7	1	1	2	1	8	4	.	.	.	.	.	.	1	.	.	0	.	2	25	5	.	70
Bourg	4	1	.	.	.	.	.	.	2	2	.	.	9	.	.	.	.	.	.	.	.	1	9	.	.	.	.	2	27	.	.	57
Belleville	2	.	.	.	.	.	.	.	.	4	.	.	.	.	7	4	.	.	.	.	.	.	.	.	.	6	.	.	13	6	.	43
Trévoux	8	.	4	.	.	.	.	.	4	1	.	.	.	10	.	2	.	.	.	.	.	.	.	.	5	.	.	.	33	.	.	67
Tarare	2	.	1	.	.	.	.	.	2	1	1	1	.	.	7	3	.	.	.	.	.	4	.	.	.	.	.	.	8	3	.	33
L'Arbresle	4	.	1	1	.	.	.	.	1	1	1	0	1	.	11	1	.	.	.	.	.	.	5	4	.	.	.	.	19	7	.	57
Ste-Foy-l'Argent	5	.	5	1	.	3	5	.	.	8	.	.	.	.	.	.	.	.	.	.	.	.	4	.	.	10	.	.	7	.	.	48
Bassin du Doubs.																																
Mouthe	5	3	1	1	.	.	1	3	6	5	1	4	6	5	12	.	.	.	.	.	.	.	.	.	2	2	6	23	7	.	.	93
Pontarlier (P. C.)	7	3	.	.	.	.	.	.	7	10	9	7	5	.	.	3	4	.	.	.	.	.	.	.	.	0	0	7	20	3	.	88
Pont-de-Roide	12	.	1	.	.	.	.	.	3	3	3	1	2	.	4	1	16	.	.	.	.	.	.	.	.	2	.	6	34	6	2	96
Belfort	2	.	.	.	.	.	.	.	.	3	2	.	.	2	.	1	1	.	.	.	.	.	.	.	.	.	.	3	2	3	.	19
Montbéliard	8	1	.	1	.	.	.	.	2	.	.	.	5	4	.	4	2	.	.	.	.	.	.	.	.	3	.	3	10	9	.	52
Fort de Planoise	4	.	.	.	.	.	.	.	2	.	.	.	.	.	.	.	.	.	.	.	.	.	.	.	.	1	.	2	20	10	.	39
Besançon (Obs.)	3	0	.	.	.	.	.	.	3	6	3	1	0	2	0	2	.	.	.	.	.	.	.	.	.	2	.	3	12	0	.	37
Chailluz	.	.	.	.	.	.	.	.	.	.	.	.	.	3	.	.	.	.	.	.	.	.	.	.	.	.	.	6	.	.	.	9
Ornans	24	8	.	.	.	.	.	.	.	3	2	3	3	7	.	.	14	.	.	.	.	.	.	.	.	.	4	.	21	11	.	100
Levier	1	1	.	.	.	.	.	.	3	.	15	15	.	4	.	9	.	.	.	.	.	.	.	.	.	.	5	19	13	.	.	85?
Arbois	12	.	.	.	.	.	.	.	.	2	8	6	.	5	1	4	2	.	.	.	.	.	4	.	.	4	2	7	24	9	.	90
Bassin du Rhône proprement dit, cours moyen.																																
Bonneville	2	.	.	.	.	.	.	.	.	3	.	.	2	7	3	9	.	.	.	.	.	.	.	.	.	0	0	.	24	.	.	50
Gex	.	.	4	9	.	.	.	.	4	2	13	.	6	.	.	12	.	.	.	.	.	.	5	.	.	8	5	1	39	.	.	108
Cruseilles	2	.	1	.	.	.	.	.	.	5	3	5	3	4	14	7	.	.	.	.	.	.	.	.	.	.	.	6	29	1	.	80
Annecy	6	.	.	.	.	.	.	.	.	.	.	.	.	.	32	7	.	.	.	.	.	.	.	.	.	2	.	1	38	8	6	99
Albens	.	.	10	.	.	.	.	.	.	4	3	3	1	.	10	11	3	.	.	.	.	.	.	.	.	.	.	.	30	13	.	88

STATIONS.	1	2	3	4	5	6	7	8	9	10	11	12	13	14	15	16	17	18	19	20	21	22	23	24	25	26	27	28	29	30	31	TOTAL.
Bassin du Rhône proprement dit, cours moyen (suite).																																
Chambéry	4	1	2	0	.	.	.	.	.	2	2	2	4	1	10	11	1	.	.	.	.	.	.	.	.	0	.	0	19	8	.	67
Lhuis	.	.	.	7	.	.	.	.	.	5	.	.	.	.	22	.	.	.	.	.	.	.	.	.	.	10	.	.	35	.	.	79
Belley	7	19	.	.	.	.	.	.	.	5	2	1	.	14	7	16	.	.	.	.	.	.	.	.	.	13	14	.	11	13	.	122
Hauteville	4	3	.	2	3	.	.	.	6	6	4	.	.	2	3	4	.	.	.	.	.	.	.	.	.	8	6	21	17	12	.	101
Nantua	7	.	2	.	.	.	.	.	1	4	3	.	.	4	.	26	.	.	.	.	.	.	.	.	.	6	.	2	38	.	.	93
Neuville-sur-Ain	6	.	.	.	.	.	.	.	9	5	2	.	.	18	.	5	.	.	.	.	.	.	4	.	.	6	4	1	27	.	.	87
Montluel	4	.	1	.	.	.	.	.	2	.	.	.	.	17	.	2	.	.	.	.	.	.	5	.	.	5	.	.	35	.	.	71
Lyon (Tête-d'Or)	1	1	1	.	.	.	.	.	.	4	.	1	.	.	12	1	.	.	.	.	.	.	4	.	.	5	.	.	18	10	.	58
S^t^Genis-Laval (Obs)	1	1	1	.	.	.	.	.	.	2	.	1	.	.	6	1	.	.	.	.	.	.	5	.	0	3	.	.	15	7	.	42
S^t^Romain-en-Gal	2	1	2	.	.	.	.	.	.	0	.	.	.	5	1	0	.	.	.	.	.	3	.	.	3	.	.	29	12	1	.	60
Yzieux	1	1	1	0	.	.	.	.	0	1	0	.	.	6	.	1	.	.	.	.	.	1	3	.	0	1	.	2	24	1	.	43
Mont Pilat	.	7	14	12	.	.	.	1	3	.	1	2	4	.	.	.	.	.	.	.	.	.	.	.	.	.	.	3	77	.	.	124
Bassin de l'Isère.																																
Beaufort	5	3	3	.	0	.	.	.	.	5	7	13	4	.	8	15	7	.	.	.	.	.	.	.	.	.	.	3	10	2	.	85
Montgilbert (fort)	.	3	5	3	5	1	.	.	.	5	8	8	0	1	7	10	13	.	.	.	.	.	.	.	.	.	.	12	17	8	.	106
Sainte-Foy	.	5	1	3	.	.	.	.	.	1	1	.	2	.	.	12	2	.	.	.	.	.	.	.	.	.	.	.	8	1	3	39
Modane	.	.	.	.	.	.	.	.	.	.	.	.	.	.	.	10	.	.	.	.	.	.	.	.	.	.	.	.	.	10	4	24
L'Esseillon (fort)	.	.	.	.	.	.	.	.	.	.	3	3	.	.	.	6	5	6	.	.	.	.	.	.	.	.	.	.	6	6	.	35
Bozel	.	5	1	.	1	.	.	.	.	1	3	4	3	.	2	10	2	.	.	.	.	.	.	.	.	.	.	.	6	2	.	40
Saint-Jean de Maur	.	.	.	.	.	.	.	.	.	.	4	.	.	7	7	.	7	.	.	.	.	.	.	.	.	.	.	2	.	15	4	46
Saint-Jean-d'Arves	.	.	.	.	.	.	.	.	.	.	4	.	3	5	2	21	.	.	.	.	.	.	.	.	.	.	.	10	17	4	.	67
Saint-Bonnet	.	.	.	.	.	.	.	.	.	.	4	.	.	13	8	20	.	.	.	.	.	.	.	.	.	3	.	1	6	7	.	62
La Mûre	.	.	.	.	0	.	.	.	.	2	.	1	2	.	17	15	.	.	.	.	.	.	.	.	.	.	.	.	20	8	3	69
Grenoble (E. N.)	.	.	.	1	.	.	.	.	.	1	0	.	3	10	.	4	.	.	.	.	.	.	.	.	.	1	1	.	2	.	.	23
La Tronche	.	1	.	1	.	.	.	.	.	3	2	0	5	14	.	7	.	.	.	.	.	.	.	0	0	2	0	1	41	.	.	76
Bassin de la Durance.																																
Mont-Genèvre	.	.	.	.	.	.	.	.	.	5	.	.	5	.	.	8	.	.	.	.	.	.	.	.	.	.	.	9	15	15	.	57
Chorges	.	.	.	.	.	.	.	.	.	.	.	.	3	.	.	4	.	.	.	.	.	.	.	.	.	.	.	.	4	.	.	11
Gap (P. C.)	.	.	.	.	.	.	.	.	.	.	.	.	5	.	6	10	1	.	.	.	.	.	.	.	1	1	.	8	7	7	1	47
Veynes	.	.	.	.	.	.	.	.	.	.	1	.	3	5	2	9	.	.	.	.	.	.	.	.	.	3	.	1	29	9	1	63
Faucon	.	.	.	.	.	.	.	.	.	.	.	.	.	5	.	.	.	.	.	.	.	.	.	.	.	.	10	.	20	.	.	35
Orpierre	.	.	.	.	.	.	.	.	.	.	.	.	.	14	.	5	.	.	.	.	.	.	.	.	.	2	2	36	.	.	.	59
Laragne	.	.	.	.	.	.	.	.	.	.	.	.	5	9	.	3	.	.	.	.	.	.	.	.	2	1	.	.	20	.	2	42
Sisteron	.	.	.	.	.	.	.	.	.	.	.	.	.	10	5	.	2	.	.	.	.	.	.	.	.	1	4	.	15	12	.	49
St-Étienne-les-Org.	.	.	.	.	.	.	.	.	.	.	.	.	.	3	6	.	2	.	.	.	.	.	.	.	2	3	4	15	.	27	15	78
Forcalquier	.	.	.	.	.	.	.	.	.	.	.	.	.	10	.	.	.	.	.	.	.	.	.	.	.	.	.	2	14	25	11	62
Manosque	.	.	.	.	.	.	.	.	.	.	.	.	30	.	.	.	.	.	.	.	.	.	.	.	.	.	.	10	30	15	.	85
Lagarde	.	.	.	.	.	.	.	.	.	.	.	19	.	.	.	.	.	.	.	.	.	.	.	.	12	.	.	23	24	18	.	96
Apt	.	.	.	.	.	.	.	.	.	.	.	.	.	.	8	.	.	.	.	.	5	.	.	.	.	.	.	.	.	45	.	58
Mirabeau	.	.	.	.	.	.	.	.	1	.	.	.	16	20	.	.	.	.	.	.	.	.	.	.	.	.	.	.	17	20	13	87
Pertuis	.	.	.	.	.	.	.	.	.	.	.	13	8	.	.	.	.	.	.	.	.	.	.	.	1	.	1	12	15	13	.	63
Venelles	.	.	.	.	.	.	.	.	.	.	.	.	16	14	.	.	.	.	.	.	.	.	.	.	.	.	.	.	13	25	18	86
Cavaillon	1	.	.	.	.	.	.	1	3	.	.	2	.	.	.	.	.	.	.	.	.	.	.	0	2	.	2	.	27	12	16	66

STATIONS.	1	2	3	4	5	6	7	8	9	10	11	12	13	14	15	16	17	18	19	20	21	22	23	24	25	26	27	28	29	30	31	TOTAL.
Bassins de l'Ardèche, de la Cèze et du Gard; petits bassins de la rive droite du Rhône.																																
Privas (E. N.)	.	.	.	.	.	.	.	0	.	1	.	.	2	0	.	1	.	.	.	.	.	.	.	.	1	9	10	16	14	11	.	65
Montpezat	0	.	.	.	.	.	.	0	0	.	1	.	5	8	.	4	.	.	.	.	.	.	3	.	.	13	6	5	22	9	1	78
Prévenchères	.	.	.	.	.	.	.	1	.	1	2	.	3	13	.	6	.	.	.	.	.	.	2	1	2	21	4	17	4	.	3	80
Villefort	.	.	0	.	.	.	.	3	.	.	1	.	8	12	4	3	.	.	.	0	.	.	2	1	1	27	6	9	8	.	3	88
Mâlons	.	.	.	.	.	.	.	16	.	.	.	3	27	.	.	.	.	.	.	.	.	.	3	2	18	10	8	18	8	5	.	118
Vialas	.	.	.	.	.	.	.	.	.	3	.	.	3	28	.	11	.	.	.	.	1	.	3	.	6	34	7	12	13	.	.	121
Bessèges	.	.	.	.	.	.	.	.	.	.	.	.	30	.	.	.	.	.	.	.	.	.	3	2	2	27	3	19	2	6	.	94
Collet de Dèze	5	.	.	.	.	.	.	1	.	.	.	.	28	19	.	3	.	.	.	0	.	.	1	.	3	39	10	5	15	10	3	142
Barre	.	.	.	.	.	.	.	.	.	.	1	.	5	19	.	.	.	.	.	6	1	.	1	1	.	40	2	12	7	6	0	101
St-Étienne-V.-F.	.	.	.	.	.	.	.	1	2	.	0	.	5	33	.	2	.	.	.	.	.	.	1	0	2	55	4	8	8	9	6	136
Lasalle	.	6	.	.	.	.	.	.	4	.	.	.	2	52	.	.	.	.	.	.	.	.	.	3	4	48	4	5	15	5	7	155
Alais	.	.	.	.	.	.	.	.	.	.	.	.	20	.	.	7	.	.	.	.	.	.	.	5	31	.	3	16	5	8	.	95
Lédenon	.	.	.	.	.	.	.	.	.	.	.	.	.	.	.	.	.	.	.	.	.	.	.	.	3	.	.	.	28	21	.	52
Uzès	.	.	.	.	.	.	.	.	.	.	.	.	5	4	.	.	.	.	.	.	.	.	.	.	.	18	.	2	.	.	38	67
Bassin du Rhône proprement dit, cours inférieur.																																
Valence (E. N.)	15	.	.	.	.	.	.	.	1	.	.	.	.	.	.	2	.	.	.	.	.	.	.	.	4	2	7	44	16	.	.	91
Livron	3	.	.	.	.	.	.	.	.	.	.	.	.	.	.	.	.	.	.	.	.	.	.	.	.	.	3	.	25	9	.	40
Beaufort	.	3	.	.	.	.	2	.	.	.	.	0	0	8	3	.	.	.	.	.	.	.	1	1	2	.	2	19	1	.	.	42
Die	.	.	.	.	.	.	.	.	.	2	.	.	3	9	6	.	.	.	.	.	.	.	.	.	.	0	1	28	.	.	.	49
Châtillon	.	.	3	.	.	.	.	.	.	.	10	.	.	12	.	.	.	.	.	.	.	.	.	.	.	.	2	.	.	30	.	57
Jansac	.	.	.	.	.	.	.	.	.	1	2	.	3	1	10	4	.	.	.	.	.	.	.	.	2	3	0	3	25	5	1	60
Beaurières	.	.	1	.	.	.	.	.	.	2	2	.	6	0	0	10	.	.	.	.	.	.	.	.	0	0	1	3	23	.	.	49
Rosans	.	.	.	.	.	.	.	.	.	.	.	.	7	.	.	.	.	.	.	.	6	.	.	.	3	2	.	16	18	.	.	54
Valréas	.	.	.	.	.	.	.	.	.	.	.	.	3	1	.	1	.	.	.	.	.	.	.	.	11	.	1	.	4	.	.	21
Lapalud	.	.	.	.	.	.	.	.	.	.	.	.	4	.	.	.	.	.	.	.	.	.	.	.	.	11	2	13	6	.	.	36
Orange	.	.	.	.	.	.	.	.	3	.	0	.	2	3	.	.	.	.	.	.	.	.	.	.	2	7	2	.	35	35	.	89
Malaucène	.	0	.	.	.	.	.	.	.	.	.	.	3	0	19	1	.	.	.	.	.	.	.	.	0	7	0	4	30	17	7	88
Savoillans	.	.	.	.	.	.	.	.	.	.	.	.	2	9	4	2	.	.	.	.	.	.	.	.	.	5	.	6	22	19	14	83
Mt Ventoux (Obsre).	.	3	.	2	3	.	.	2	4	.	4	.	8	5	25	.	.	.	.	0	1	.	.	.	1	5	6	12	11	26	9	131
Sault	.	.	.	.	.	.	.	.	.	.	.	.	4	3	5	.	.	.	.	.	.	.	.	.	.	2	.	.	20	18	7	59
Saint-Christol	.	0	.	0	.	.	.	.	.	0	0	.	7	8	5	3	.	.	.	.	.	.	.	.	1	6	.	2	24	22	16	94
Murs	.	.	.	.	.	.	.	.	.	0	.	.	.	3	.	.	.	.	.	.	.	.	.	.	.	.	.	.	45	.	35	83
Carpentras	.	.	.	.	.	.	.	.	.	.	.	.	.	.	.	2	.	.	.	.	.	.	.	.	.	1	.	3	23	10	12	51
Avignon (E. N.)	.	1	.	.	.	.	.	0	6	.	.	.	1	6	.	.	.	.	.	.	.	.	.	.	3	4	0	0	23	14	4	63
Beaucaire	3	.	.	.	.	.	.	.	.	.	.	.	.	.	.	.	.	.	.	.	.	.	.	2	9	.	2	28	9	11	.	64
Saint-Remy	2	.	.	.	.	.	.	.	2	1	.	.	.	3	.	.	.	.	.	.	.	.	.	.	.	5	.	.	18	3	5	39
Arles	6	.	.	.	.	.	.	.	3	.	.	.	8	1	.	.	.	.	.	.	.	.	.	.	6	2	.	.	27	18	4	75
Saintes-Maries	.	.	.	.	.	.	.	.	4	.	.	.	12	.	.	.	.	.	.	.	.	.	.	.	.	6	.	.	12	12	16	62
RÉGION DE NICE.																																
Petits bassins entre le Rhône et les Alpes.																																
Pélissanne	.	4	.	.	.	.	.	.	3	.	.	.	.	8	5	.	.	.	.	.	.	.	.	.	.	2	.	.	19	12	15	68
Cornillon	.	6	.	.	.	.	.	.	.	.	.	.	13	8	.	.	.	.	.	.	.	.	.	.	.	.	.	.	22	13	15	79
Saint-Chamas	7	.	.	.	.	.	.	1	.	.	.	.	13	7	.	.	.	.	.	.	.	.	.	.	.	.	.	21	4	11	16	80
Port-de-Bouc	15	.	.	.	.	.	.	2	.	.	.	22	7	.	.	.	.	.	.	.	.	.	.	.	.	.	.	15	8	14	.	83
Saint-Antonin	.	.	.	.	.	.	.	.	.	.	.	.	.	.	.	.	.	.	.	.	.	.	.	.	.	.	.	.	50	76	12	138

STATIONS.	1	2	3	4	5	6	7	8	9	10	11	12	13	14	15	16	17	18	19	20	21	22	23	24	25	26	27	28	29	30	31	TOTAL.
Petits bassins entre le Rhône et les Alpes (suite).																																
Le Grand-Sambuc.	.	.	.	.	.	.	.	.	.	.	.	.	.	32	.	.	.	.	.	.	.	.	.	.	.	2	.	.	15	25	17	89
Trets	.	.	.	.	.	.	.	.	.	.	.	.	20	16	.	.	.	.	.	.	.	.	.	.	.	.	.	.	9	30	15	90
Marseille (Obs^re)	15	.	.	.	.	.	.	.	.	.	.	.	23	6	.	.	.	.	.	.	.	.	.	.	1	.	.	.	19	35	.	99
La Ciotat	11	.	.	.	.	.	.	.	.	.	.	.	8	7	.	.	.	.	.	.	.	.	.	3	.	3	2	.	7	25	.	66
Cap Sicié (sémaph.)	3	4	.	.	.	.	.	.	4	.	.	.	3	5	.	.	.	.	.	.	.	.	.	.	2	8	1	.	11	36	12	89
Toulon (Obs^re)	12	.	.	.	.	.	.	.	19	.	.	.	16	12	.	.	.	.	.	.	.	.	.	.	1	13	5	.	14	49	3	142
Hyères	6	.	.	.	.	.	.	.	15	.	.	.	18	12	.	.	.	.	.	.	.	.	.	.	.	16	.	.	25	38	.	130
Draguignan (E. N.)	5	.	.	.	.	.	.	.	5	.	.	.	31	25	.	.	.	.	.	.	.	.	.	.	.	10	8	0	30	72	1	187
Cannes (P. C.)	.	1	.	.	.	.	.	1	.	.	.	.	3	.	.	.	.	.	.	.	.	.	.	.	.	5	5	.	44	24	.	80
Nice (Obs.)	16	.	4	4	1	.	.	.	5	.	.	.	12	29	.	.	.	.	.	.	.	.	.	.	.	7	4	.	29	34	.	145
Villefranche (Ph.)	7	0	6	.	.	.	.	.	3	2	.	18	6	22	4	.	.	.	.	.	.	.	.	.	.	0	.	2	3	44	24	141
CORSE.																																
Ajaccio (E. N.)	10	.	1	.	13	.	8	.	37	.	3	.	32	12	4	.	.	.	.	.	.	.	.	.	.	.	4	.	11	27	.	162
Bastia	.	1	.	2	4	.	8	10	12	3	.	2	6	2	.	.	.	.	.	.	.	.	.	.	.	1	4	.	11	44	.	110
Ile Sanguinaire	6	.	.	.	4	.	5	9	.	3	2	2	13	5	.	.	.	.	.	.	.	.	.	.	.	.	2	2	.	24	10	87

OBSERVATIONS DU MOIS D'AVRIL 1892.

STATIONS	1	2	3	4	5	6	7	8	9	10	11	12	13	14	15	16	17	18	19	20	21	22	23	24	25	26	27	28	29	30	TOTAL.
VERSANT DE LA MER DU NORD.																															
BASSINS DU RHIN, DE LA MEURTHE ET DE LA MOSELLE.																															
Col de Bussang	.	.	.	.	.	.	.	.	.	.	.	.	4	3	20	1	.	3	10	.	.	2	.	.	.	6	.	1	5	0	55
Cornimont	.	.	.	.	.	.	.	.	.	.	.	.	8	12	14	.	.	3	7	.	.	3	.	.	.	4	.	3	4	.	58
Basse-sur-le-Rupt	.	.	.	.	.	.	.	.	.	.	.	.	3	7	21	2	.	3	.	1	.	4	.	0	.	8	.	.	8	.	56
Dommartin-les-R.	.	.	.	.	.	.	.	.	.	.	.	2	.	6	7	.	.	1	1	2	2	.	.	.	.	.	8	2	2	.	33
Retournemer	.	.	.	.	.	.	.	.	.	.	.	.	5	6	22	.	.	4	8	.	.	2	.	.	.	13	.	3	6	.	69
La Hardalle	.	.	.	.	.	.	.	.	.	.	.	.	2	5	10	3	.	0	3	.	.	.	.	1	3	12	.	2	8	4	54
Saulcy-sur-M.	.	.	.	.	.	.	.	.	.	.	.	.	3	12	.	.	3	5	.	.	.	.	.	.	10	.	.	3	.	3	39
Bruyères	.	.	.	.	.	.	.	.	.	.	.	.	.	.	18	2	.	6	5	.	.	.	6	.	.	6	.	.	.	.	43
Épinal	.	.	.	.	.	.	.	.	.	.	.	.	4	.	9	.	.	8	1	.	2	.	.	.	1	.	.	.	2	1	28
Lerrain	.	.	.	.	.	.	.	.	.	.	.	.	2	.	10	.	.	0	3	.	.	3	.	.	.	4	.	.	5	.	27
Charmes	.	.	.	.	.	.	.	.	.	.	.	.	2	0	.	4	3	1	.	.	2	.	.	.	.	.	.	2	.	.	16
Rambervillers	.	.	.	.	.	.	.	.	.	.	.	.	.	.	8	.	.	.	4	.	.	2	.	.	.	3	.	.	.	.	17
Saint-Dié	.	.	.	.	.	.	.	.	.	.	.	.	2	2	11	.	.	.	8	.	1	.	.	.	5	.	.	1	.	.	30
Provenchères	.	.	.	.	.	.	.	.	.	.	.	.	3	5	11	1	.	1	6	1	1	1	0	.	.	6	.	1	1	.	38
Senones	.	.	.	.	.	.	.	.	.	.	.	.	2	.	11	4	.	4	7	.	.	5	.	.	.	3	.	.	2	.	38
Vexaincourt	.	.	.	.	.	.	.	.	.	.	.	.	.	3	17	.	.	3	7	2	.	1	.	.	.	6	.	.	3	.	43
Baccarat	.	.	.	.	.	.	.	.	.	.	.	.	.	0	12	.	.	.	8	1	.	0	.	.	.	2	.	0	2	.	25
Moriviller	.	.	.	.	.	.	.	.	.	.	.	.	1	.	5	.	.	.	11	.	.	.	.	.	.	2	.	.	3	.	22
Vézelise	.	.	.	.	.	.	.	.	.	.	.	.	.	.	1	.	.	1	1	.	.	3	.	.	.	.	2	1	1	.	10
Allain	.	.	.	.	.	.	.	.	.	.	.	.	.	.	5	.	.	4	.	.	2	1	.	.	.	3	2	1	.	.	18
Neuves-Maisons	.	.	.	.	.	.	.	.	.	.	.	.	.	.	3	.	.	8	2	.	1	6	.	.	.	2	.	.	2	.	24
Lunéville	.	.	.	.	.	.	.	.	.	.	.	.	.	.	5	0	.	4	6	.	.	3	.	.	.	5	.	.	3	.	27
Blamont	.	.	.	.	.	.	.	.	.	.	.	.	1	.	15	4	.	0	7	4	.	.	.	.	.	8	.	.	6	.	44
Parroy	.	.	.	.	.	.	.	.	.	.	.	.	.	.	4	.	.	8	.	.	.	.	.	.	.	2	.	.	6	.	20
Tomblaine (E. ag.)	.	.	.	.	.	.	.	.	.	.	.	.	.	.	4	.	.	6	0	.	0	2	.	.	.	2	.	.	1	.	15
Nancy (Faculté)	.	.	.	.	.	.	.	.	.	.	.	.	.	.	5	.	.	6	1	.	1	1	.	.	.	.	.	.	2	.	16
Amance	.	.	.	.	.	.	.	.	.	.	.	.	.	.	4	.	.	.	6	.	.	1	.	.	.	2	.	2	1	.	16
Toul	.	.	.	.	.	.	.	.	.	.	.	.	.	.	8	.	.	.	.	.	.	1	.	.	.	2	.	.	1	.	12
Rogéville	.	.	.	.	.	.	.	.	.	.	.	.	.	.	3	.	.	1	1	.	4	2	.	.	.	5	.	1	3	.	20
Nomeny	.	.	.	.	.	.	.	.	.	.	.	.	.	.	3	.	.	4	4	.	2	2	.	.	.	2	.	1	11	.	29
Euvezin	.	.	.	.	.	.	.	.	.	.	.	.	.	.	.	0	1	.	1	0	.	4	.	.	.	4	.	1	2	1	14
Mance	.	.	.	.	.	.	.	.	.	.	.	.	.	.	.	.	.	.	.	.	2	3	.	.	.	1	.	.	2	.	8

STATIONS.	1	2	3	4	5	6	7	8	9	10	11	12	13	14	15	16	17	18	19	20	21	22	23	24	25	26	27	28	29	30	TOTAL.
BASSINS DE LA MEUSE, DE LA CHIERS ET DE LA SAMBRE.																															
Clefmont	.	.	.	.	.	.	.	.	.	.	.	.	.	.	2	.	.	7	2	.	.	5	.	.	.	4	.	.	4	.	23
La Marche	.	.	.	.	.	.	.	.	.	.	.	.	4	.	4	.	.	2	.	.	1	.	.	5	.	.	2	2	.	.	20
Contrexéville	.	.	.	.	.	.	.	.	.	.	.	.	1	.	2	.	.	5	.	1	.	.	.	.	.	3	.	1	3	.	15
Beaufremont	.	.	.	.	.	.	.	.	.	.	.	.	.	.	2	.	.	4	2	.	2	3	.	.	.	1	.	.	4	.	18
Chatenois	.	.	.	.	.	.	.	.	.	.	.	.	.	.	2	.	.	4	2	.	1	2	.	.	.	.	.	4	3	.	18
Neufchâteau (C.M.)	.	.	.	.	.	.	.	.	.	.	.	.	.	4	.	.	4	2	.	.	4	.	.	.	8	.	1	1	.	3	27
Les Kœurs	.	.	.	.	.	.	.	.	.	.	.	.	.	0	3	.	.	1	1	.	2	3	.	.	.	4	.	2	2	.	17
Hussigny	.	.	.	.	.	.	.	.	.	.	.	.	.	.	0	.	.	.	.	.	8	.	.	.	.	4	.	.	6	.	19
Mouzon	.	.	.	.	.	.	.	.	.	.	.	.	.	0	.	1	.	.	.	.	6	1	.	.	.	2	.	4	4	.	18
Saint-Aignan	.	.	.	.	.	.	.	.	.	.	.	.	.	.	.	.	.	.	.	.	3	2	.	.	.	4	.	.	.	.	9
Saint-Marcel	.	.	.	.	.	.	.	.	.	.	.	.	.	.	.	2	.	4	.	.	5	6	.	.	.	7	.	9	.	.	33
Gespunsart	.	.	.	.	.	.	.	.	.	.	.	.	.	.	1	2	.	3	1	0	4	5	4	.	.	5	.	5	4	.	34
Maubert-Fontaine	.	.	.	.	.	.	.	.	.	.	.	.	.	.	.	.	4	3	.	5	3	.	.	.	4	.	6	14	.	.	39
Fumay	.	.	.	.	.	.	.	.	.	.	.	.	.	.	3	.	.	5	.	.	3	5	.	.	.	4	8	11	.	.	39
Avesnes (C. M.)	.	.	.	.	.	.	.	.	.	.	.	.	.	2	.	.	.	0	1	0	6	0	.	.	.	3	2	4	4	.	23
Landrecies	.	.	.	.	.	.	.	.	.	.	.	.	.	2	.	.	.	1	2	.	6	5	.	.	.	4	2	4	5	.	31
BASSINS DE L'ESCAUT, DE LA LYS, DE L'YSER ET DE L'AA.																															
Cambrai (C. M.)	.	.	.	.	.	.	.	.	.	.	.	.	.	4	.	.	.	7	0	.	5	.	.	.	0	5	.	4	6	.	32
Le Quesnoy (C. M.)	.	.	.	.	.	.	.	.	.	.	.	.	.	3	.	.	1	3	.	.	9	0	.	.	4	3	0	7	1	.	32
Valenciennes	.	.	.	.	.	.	.	.	.	.	.	.	2	2	.	.	0	3	.	4	2	.	.	.	8	.	3	6	.	.	31
Douai (C. M.)	.	.	.	.	.	.	.	.	.	.	.	.	.	3	.	0	4	4	3	.	6	0	.	.	7	2	1	6	.	.	37
Arras (St. agr.)	.	.	.	.	.	.	.	.	.	.	.	.	3	0	0	1	4	4	0	2	0	.	.	.	4	2	2	4	.	.	26
Lille (C. M.)	.	.	.	.	.	.	.	.	.	.	.	.	.	3	.	.	4	5	1	.	7	0	.	.	1	.	3	2	1	.	27
Laventie	.	.	.	.	.	.	.	.	.	.	.	.	2	.	0	2	12	1	0	5	0	.	.	.	6	1	2	1	0	0	31
Allouagne	.	.	.	.	.	.	.	.	.	.	.	.	.	.	3	.	.	4	3	.	2	2	.	.	4	4	.	.	4	.	26
Cassel (C. M.)	.	.	.	.	.	.	.	.	.	.	.	.	.	1	.	3	.	22	.	.	.	6	.	.	2	2	2	4	1	0	42
Godewaerswelde	.	.	.	.	.	.	.	.	.	.	.	.	.	.	.	5	.	.	20	.	.	.	.	6	.	3	.	.	4	.	38
Dunkerque (P. C.)	.	.	.	.	.	.	.	.	.	.	.	.	.	1	2	2	.	1	.	6	3	.	.	1	2	.	3	1	.	.	22
Oye	.	.	.	.	.	.	.	.	.	.	.	.	4	.	8	1	.	.	.	4	1	.	1	.	2	2	2	2	.	.	27

VERSANT DE LA MANCHE.

BASSINS DE LA CANCHE, DE LA SOMME, DE LA BÉTHUNE, ETC.																															
Nesles	.	.	.	.	.	.	.	.	.	.	.	.	3	.	.	.	3	.	5	3	.	.	.	.	.	2	.	4	2	.	22
Sainte-Émilie	.	.	.	.	.	.	.	.	.	.	.	.	.	.	2	.	4	.	.	4	2	.	.	.	.	6	2	6	5	.	31
Rosières	.	.	.	.	.	.	.	.	.	.	.	.	.	.	.	.	.	.	.	.	.	.	.	8	.	4	.	5	6	.	23
Moreuil	.	.	.	.	.	.	.	.	.	.	.	.	6	.	0	.	2	4	.	4	.	.	.	.	.	3	1	4	3	.	27
Amiens (St. agr.)	.	.	.	.	.	.	.	.	.	.	.	.	3	.	1	0	3	6	.	4	0	.	.	.	3	.	3	4	.	.	27
Villers-Bocage	.	.	.	.	.	.	.	.	.	.	.	.	.	.	0	.	.	.	.	.	.	6	.	.	7	.	.	9	21	.	42
Magnicourt-s-C	.	.	.	.	.	.	.	.	.	.	.	.	0	0	7	5	4	1	1	2	.	.	.	.	6	0	3	7	.	.	36
Valhuon	.	.	.	.	.	.	.	.	.	.	.	.	2	.	1	3	6	4	.	3	1	.	.	.	5	1	1	7	.	.	33
Guigny	.	.	.	.	.	.	.	.	.	.	.	.	.	.	4	2	6	1	.	9	.	.	.	.	9	.	.	5	.	.	36
Hucqueliers	.	.	.	.	.	.	.	.	.	.	.	.	1	1	6	2	4	.	.	.	8	.	0	.	5	.	7	4	0	.	38
Desvres	.	.	.	.	.	.	.	.	.	.	.	.	.	.	0	6	.	4	.	.	9	.	.	.	1	6	.	6	.	.	32
Cap Gris-Nez	.	.	.	.	.	.	.	.	.	.	.	.	1	.	11	.	.	1	.	4	.	.	.	.	.	3	.	3	1	.	24
Boulogne (C. M.)	.	.	.	.	.	.	.	.	.	.	.	.	4	.	11	.	.	.	.	5	.	.	.	.	.	4	.	3	5	.	32

STATIONS.	1	2	3	4	5	6	7	8	9	10	11	12	13	14	15	16	17	18	19	20	21	22	23	24	25	26	27	28	29	30	TOTAL.
BASSINS DE LA CANCHE, DE LA SOMME, DE LA BÉTHUNE, ETC. (suite).																															
Samer (C. M.)	.	.	.	.	.	.	.	.	.	.	.	.	.	.	.	.	.	.	.	.	.	.	.	.	21	.	.	11	.	.	32
Le Touquet	.	.	.	.	.	.	.	.	.	.	.	.	.	4	3	4	.	.	6	.	.	.	.	4	2	4	4	5	.	.	36
Forest-l'Abb. (h.b.)	.	.	.	.	.	.	.	.	.	.	.	.	1	.	12	15	.	.	6	.	.	.	.	0	.	8	.	7	.	.	49
Millencourt	.	.	.	.	.	.	.	.	.	.	.	.	2	.	1	.	.	.	.	.	2	.	.	.	.	6	.	7	4	.	22
Saint-Riquier	.	.	.	.	0	0	.	.	.	.	.	.	3	.	2	8	6	1	.	.	7	.	.	.	0	7	.	2	5	.	41
Abbeville	.	.	.	.	.	.	.	.	.	.	.	.	4	.	3	5	4	.	.	.	5	1	.	.	0	4	0	2	2	.	30
St-Valery-s.-S.	.	.	.	.	.	.	.	.	.	.	.	.	2	.	3	4	4	5	.	.	4	.	.	.	1	4	.	2	1	.	31
Eu	.	.	.	.	.	.	.	.	.	.	.	.	1	.	9	4	.	.	.	.	9	.	.	.	11	2	.	4	0	.	41
Aigneville	.	.	.	.	.	.	.	.	.	.	.	.	5	.	2	11	4	.	.	.	7	.	.	.	1	9	.	3	2	.	43
Blangy-s.-B.	.	.	.	.	.	.	.	.	.	.	.	.	3	1	5	7	3	.	.	.	6	.	.	.	5	0	1	6	2	.	39
Roncamps	.	.	.	.	.	.	.	.	.	.	.	.	5	.	.	5	4	4	.	.	.	.	.	.	2	.	.	.	1	.	21
Compuis	.	.	.	.	.	.	.	.	.	.	.	.	3	.	5	0	.	.	.	.	.	.	.	.	.	.	.	5	1	.	14
Aumale	.	.	.	.	.	.	.	.	.	.	.	.	.	.	11	4	2	.	.	.	5	.	.	.	4	.	.	8	2	.	36
Londinieres	.	.	.	.	.	.	.	.	.	.	.	.	2	2	4	5	2	.	.	.	5	.	.	.	6	.	.	6	.	.	32
Dieppe	.	.	.	.	.	.	.	.	.	.	.	.	5	1	7	1	1	.	.	.	3	.	.	.	3	.	.	4	.	1	26
Bosc-le-Hard	.	.	.	.	.	.	.	.	.	.	.	.	2	.	.	1	8	.	.	.	4	0	.	.	6	.	.	4	0	2	28
St-Valery-en-Caux	.	.	.	.	.	.	.	.	.	.	.	.	2	0	3	1	1	.	.	.	5	.	.	.	2	.	.	3	.	0	17
Goderville	.	.	.	.	.	.	.	.	.	.	.	.	0	0	.	5	2	4	9	.	.	.	.	.	5	.	.	12	3	1	41
BASSIN DE LA SEINE.																															
Bassin de l'Yonne.																															
Bas-Folin	.	.	.	.	.	.	.	.	.	.	2	.	.	6	4	.	.	6	.	.	3	.	.	.	.	3	.	.	6	1	31
La Croisette	.	.	.	.	.	.	.	.	.	.	13	.	.	8	4	.	.	4	2	.	.	1	.	.	.	5	.	.	5	3	44
Pommoy	.	.	.	.	.	.	.	.	.	.	10	.	.	8	4	.	.	3	1	.	.	3	.	.	.	6	.	.	5	1	41
Château-Chinon	.	.	.	.	.	.	1	1	.	2	2	.	3	8	1	.	.	3	.	.	.	5	.	.	.	2	.	.	7	0	35
Clamecy (P. C.)	.	.	.	.	.	.	.	.	.	.	.	.	.	.	2	.	.	.	2	.	.	.	.	.	.	.	.	.	.	4	9
Vézelay (C. M.)	.	.	.	.	.	.	.	.	.	.	.	.	.	7	.	0	3	2	.	2	1	0	0	.	1	.	1	2	2	0	21
Avallon	.	.	.	.	.	.	.	.	.	.	.	.	.	.	6	.	3	.	.	.	.	2	.	.	.	.	.	.	2	2	15
Quarré-les-Tombes	.	.	.	.	.	.	.	.	.	.	.	10	.	17	.	.	.	16	9	2	9	.	.	.	.	.	1	3	1	1	69
Saulieu	.	.	.	.	.	.	.	.	.	.	.	.	14	5	.	.	2	7	.	.	2	.	.	.	1	.	.	2	.	6	40
Époisses	.	.	.	.	.	.	1	.	.	.	.	.	0	0	3	.	.	0	1	.	.	6	.	.	.	1	.	.	2	1	15
Semur	.	.	.	.	.	.	.	.	.	.	.	.	5	1	3	.	.	1	1	.	1	2	.	.	.	1	.	.	3	1	19
Marigny-le-C.	.	.	.	.	.	.	2	.	.	2	.	.	.	6	6	.	.	4	4	.	2	4	.	.	.	5	.	.	.	2	38
Montbard	.	.	.	.	.	.	.	.	.	.	.	.	.	.	.	2	.	3	.	.	4	.	.	.	.	.	.	.	.	.	9
Ravières	.	.	.	.	.	.	.	.	.	.	.	.	.	.	.	.	9	.	2	.	.	.	.	.	.	.	.	2	.	.	13
Massangis	.	.	.	.	.	.	.	.	.	.	.	.	.	5	.	.	5	.	.	2	0	0	.	.	1	.	.	2	1	.	16
Courson	.	.	.	.	.	.	.	.	.	.	.	.	.	4	.	.	.	4	.	.	2	.	.	.	1	.	.	3	3	.	17
Auxerre (Bd Temple)	.	.	.	.	.	.	.	.	.	.	.	.	.	6	.	.	.	.	.	4	1	.	.	.	.	.	1	.	2	.	14
Chablis (C. M.)	.	.	.	.	.	.	.	.	.	.	.	.	.	.	3	1	.	6	.	.	.	1	.	.	.	.	1	.	2	.	14
Tonnerre (C. M.)	.	.	.	.	.	.	.	.	.	.	.	.	.	.	2	.	2	1	0	.	6	.	.	.	2	.	.	3	0	.	17
Flogny	.	.	.	.	.	.	.	.	.	.	.	.	.	5	.	.	1	.	.	.	5	.	.	.	1	.	.	4	.	.	16
Aillant	.	.	.	.	.	.	.	.	.	.	.	.	.	5	.	.	.	2	1	.	.	2	.	.	1	.	3	3	3	.	20
Joigny (C. M.)	.	.	.	.	.	.	.	.	.	.	.	.	.	.	3	.	.	2	.	.	4	.	.	.	.	.	2	0	1	.	12
La Roche	.	.	.	.	.	.	.	.	.	.	.	.	.	3	.	.	2	2	.	3	2	.	.	.	.	.	3	.	.	.	14
Chailley	.	.	.	.	.	.	.	.	.	.	.	.	.	3	0	0	2	0	.	3	3	.	.	.	.	.	3	1	.	.	15
Chessy	.	.	.	.	.	.	.	.	.	.	.	.	.	.	5	.	.	.	.	.	4	1	.	.	.	.	.	3	.	.	13
Cerisiers	.	.	.	.	.	.	.	.	.	.	.	.	.	3	.	.	7	.	.	4	1	.	.	.	.	2	.	2	.	.	19
St-Julien-du-Sault	.	.	.	.	.	.	.	.	.	.	.	.	.	.	.	.	6	2	.	.	1	.	.	.	.	.	5	.	2	.	17

STATIONS.	1	2	3	4	5	6	7	8	9	10	11	12	13	14	15	16	17	18	19	20	21	22	23	24	25	26	27	28	29	30	TOTAL.
Bassin de l'Yonne (suite).																															
Sens (St-Martin)..	.	.	.	.	.	.	.	.	.	.	.	.	.	.	3	.	.	3	5	.	.	6	.	.	.	.	.	6	.	.	21
Villeneuve-l'Arch.	.	.	.	.	.	.	.	.	.	.	.	.	2	.	.	.	6	1	.	2	2	.	.	.	1	1	0	.	.	.	15
St-Maurice-aux-R.H..	.	.	.	.	.	.	.	.	.	.	.	.	.	.	.	.	7	.	.	2	.	.	.	.	.	.	.	3	.	.	13
Bassin de la Seine supérieure.																															
Chanceaux.....	.	.	.	.	.	.	.	.	.	.	.	.	.	5	.	.	.	6	4	.	.	.	.	.	.	7	5	7	4	.	38
Baigneux-les-Juifs.	.	.	.	.	.	.	.	.	.	.	.	.	.	5	.	.	4	4	.	.	4	.	.	.	.	.	.	5	.	.	22
Châtillon-s.-Seine.	.	.	.	.	.	.	.	.	.	.	.	.	.	.	5	.	.	3	2	.	.	4	.	.	.	.	.	.	7	.	21
Laignes.....	.	.	.	.	.	.	.	.	.	.	.	.	.	.	5	.	1	2	3	.	1	3	.	.	.	3	.	1	2	.	21
Nicey.....	.	.	.	.	.	.	.	.	.	.	.	.	.	.	6	.	.	8	.	.	4	.	.	.	2	.	.	.	.	.	20
Vix.....	.	.	.	.	.	.	.	.	.	.	.	.	.	.	3	.	.	5	.	.	.	3	.	.	.	3	2	.	.	.	16
Brion-sur-Ource..	.	.	.	.	.	.	.	.	.	.	.	.	.	.	4	.	.	.	3	.	.	5	.	.	.	.	.	.	5	.	15
Recey-sur-Ource..	.	.	.	.	.	.	.	.	.	.	.	.	.	.	1	.	.	4	2	.	.	5	.	.	.	1	.	.	2	.	15
La Ferté-s.-Aube..	.	.	.	.	.	.	.	.	.	.	.	.	.	.	1	.	.	.	4	.	.	6	.	.	.	6	.	.	7	.	24
Bar-sur-Aube.....	.	.	.	.	.	.	.	.	.	.	.	.	.	.	4	.	.	.	4	.	3	3	.	.	.	1	.	1	3	.	19
Vendeuvre (P. C.).	.	.	.	.	.	.	.	.	.	.	.	.	.	.	3	.	.	2	6	.	.	.	.	.	.	1	.	.	3	.	15
Bar-sur-Seine.....	.	.	.	.	.	.	.	.	.	.	.	.	.	.	5	.	.	2	2	.	.	5	.	0	.	1	1	.	3	.	19
Barberey.....	.	.	.	.	.	.	.	.	.	.	.	.	.	.	3	.	.	.	.	.	2	1	.	.	.	.	.	2	.	.	8
Villacerf.....	.	.	.	.	.	.	.	.	.	.	.	.	.	.	.	.	.	.	.	.	4	.	.	.	.	.	.	2	.	.	6
Chaumesnil.....	.	.	.	.	.	.	.	.	.	.	.	.	.	.	3	.	.	.	3	.	.	4	.	.	.	2	1	.	2	.	15
Épothémont.....	.	.	.	.	.	.	.	.	.	.	.	.	.	.	2	.	.	.	.	.	.	.	.	.	2	.	.	.	.	.	5
Ceffonds.....	.	.	.	.	.	.	.	.	.	.	.	.	.	.	1	.	.	.	.	.	5	3	.	.	.	.	.	2	2	.	12
Arcis-sur-Aube..	.	.	.	.	.	.	.	.	.	.	.	.	.	1	.	.	2	0	.	.	6	.	.	.	.	.	.	5	.	.	14
Fay.....	.	.	.	.	.	.	.	.	.	.	.	.	.	.	1	.	.	7	.	.	1	3	.	.	.	1	.	4	0	.	17
Soligny-les-Et....	.	.	.	.	.	.	.	.	.	.	.	.	.	.	.	.	.	3	.	.	3	0	.	.	.	.	.	5	.	.	11
Conflans-sur-Seine.	.	.	.	.	.	.	.	.	.	.	.	.	.	.	.	.	.	.	.	.	2	.	.	.	.	.	.	3	2	.	7
Courbeton.....	.	.	.	.	.	.	.	.	.	.	.	.	.	.	.	.	.	.	.	.	.	8	.	.	.	.	.	7	4	.	19
Bassin de la Seine, entre Montereau et le confluent de l'Oise.																															
Étampes.....	.	.	.	.	.	.	.	.	.	.	.	.	.	.	.	.	.	3	2	.	3	.	.	.	.	.	.	3	.	4	15
Melun (P. C.)....	.	.	.	.	.	.	.	.	.	.	.	.	.	.	.	.	.	3	.	.	3	0	.	.	.	.	.	2	.	.	8
Fontainebleau (E. A.)	.	.	.	.	.	.	.	.	.	.	.	.	.	.	.	.	.	2	0	.	2	1	.	.	.	0	.	2	1	1	9
Touquin.....	.	.	.	.	.	.	.	.	.	.	.	.	.	.	.	.	.	.	1	.	2	5	.	.	1	.	.	4	.	.	13
Saclay.....	.	.	.	.	.	.	.	.	.	.	.	.	.	0	.	0	2	2	0	.	4	.	.	.	0	1	.	2	1	0	13
Rambouillet.....	.	.	.	.	.	.	.	.	.	.	.	.	.	.	.	.	.	1	4	.	3	2	.	.	.	.	.	.	.	9	19
Le Perray (St-Hub.)	.	.	.	.	.	.	.	.	.	.	.	.	.	.	.	.	1	0	.	.	4	.	.	.	.	.	.	4	5	1	15
Satory.....	.	.	.	.	.	.	.	.	.	.	.	.	.	.	.	1	.	3	.	.	7	.	.	.	1	1	.	1	1	.	15
Versailles (Eaux)..	.	.	.	.	.	.	.	.	.	.	.	.	.	0	.	0	2	3	.	.	4	0	.	.	0	.	2	3	2	1	17
Meudon.....	.	.	.	.	.	.	.	.	.	.	.	.	.	.	.	.	3	3	.	.	5	.	.	.	.	.	.	3	4	.	18
Paris (Obs., cour).	.	.	.	.	.	.	.	.	.	.	.	.	.	.	1	.	.	.	4	.	4	.	.	.	.	1	.	.	2	1	14
Paris (Montm.)....	.	.	.	.	.	.	.	.	.	.	.	.	.	0	.	1	1	2	.	.	3	.	.	.	1	0	1	2	1	0	12
Paris (B.C.M.)....	.	.	.	.	.	.	.	.	.	.	.	.	.	0	.	1	.	4	2	0	3	0	.	.	0	1	.	2	0	1	15
Bassin de la Marne.																															
Langres (M. Raclot)	.	.	.	.	.	.	.	.	.	.	.	.	0	0	5	.	.	7	3	.	0	4	.	.	.	2	1	0	1	.	23
Richebourg.....	.	.	.	.	.	.	.	.	.	.	.	.	.	.	4	.	.	3	3	.	.	4	.	.	.	.	.	.	7	.	21
Chaumont (E. N.).	.	.	.	.	.	.	.	.	.	.	.	.	.	.	3	.	1	2	.	.	2	1	.	.	1	.	0	6	.	.	16
Saint-Bon.....	.	.	.	.	.	.	.	.	.	.	.	.	.	.	1	2	.	3	1	2	1	.	.	.	.	1	.	4	.	.	15

STATIONS.	1	2	3	4	5	6	7	8	9	10	11	12	13	14	15	16	17	18	19	20	21	22	23	24	25	26	27	28	29	30	TOTAL
Bassin de la Marne (suite).																															
Colombey	.	.	.	.	.	.	.	.	.	.	.	.	.	.	5	.	.	2	3	.	2	5	.	.	.	1	.	1	3	.	22
Andelot	.	.	.	.	.	.	.	.	.	.	.	.	.	.	3	.	.	5	0	.	.	3	.	.	.	1	.	.	4	.	16
Aillianville	.	.	.	.	.	.	.	.	.	.	.	.	.	.	3	.	.	5	1	.	1	3	0	.	.	6	.	1	5	.	24
Trampot	.	.	.	.	.	.	.	.	.	.	.	.	.	.	3	.	.	.	.	.	7	.	.	.	.	3	.	.	6	.	19
Joinville	.	.	.	.	.	.	.	.	.	.	.	.	.	.	5	.	.	2	1	.	2	2	.	.	.	2	2	.	2	.	18
Vassy	.	.	.	.	.	.	.	.	.	.	.	.	.	.	4	.	.	.	0	0	2	4	0	.	.	1	.	.	13	.	24
Demange-aux-Eaux	.	.	.	.	.	.	.	.	.	.	.	.	.	.	5	.	.	2	.	.	.	4	.	.	.	3	.	.	10	.	24
St-Dizier-la-Neuv.	.	.	.	.	.	.	.	.	.	.	.	.	.	3	.	.	.	1	.	.	6	.	.	.	1	.	.	5	.	.	14
Bar-le-Duc (P. C.)	.	.	.	.	.	.	.	.	.	.	.	.	.	.	2	.	.	.	.	.	.	6	.	.	.	.	.	.	4	.	12
Sermaize	.	.	.	.	.	.	.	.	.	.	.	.	.	.	1	.	1	1	3	.	3	4	.	.	0	0	.	0	1	.	14
Thiéblemont (C.M.)	.	.	.	.	.	.	.	.	.	.	.	.	.	.	.	.	.	.	.	.	.	.	6	.	.	2	.	.	5	.	13
Vitry-le-François	.	.	.	.	.	.	.	.	.	.	.	.	.	.	.	.	1	.	.	.	8	.	.	.	2	.	.	2	.	.	13
Vavray-le-Petit	.	.	.	.	.	.	.	.	.	.	.	.	.	.	1	.	2	0	5	.	5	3	.	.	.	1	.	2	0	.	19
Vanault-le-Châtel	.	.	.	.	.	.	.	.	.	.	.	.	.	1	.	.	1	.	1	.	2	9	.	.	.	.	.	5	.	.	19
St-Mard-s-le-Mt (b.)	.	.	.	.	.	.	.	.	.	.	.	.	.	.	1	0	1	2	.	.	4	4	.	.	.	2	.	2	1	.	18
Moivre	.	.	.	.	.	.	.	.	.	.	.	.	.	.	.	.	.	.	.	.	.	.	.	.	.	.	.	2	1	0	3?
Sommesous	.	.	.	.	.	.	.	.	.	.	.	.	.	1	.	.	1	2	1	3	4	.	.	.	1	.	3	1	.	.	17
Montmirail	.	.	.	.	.	.	.	.	.	.	.	.	.	.	.	.	.	3	.	.	4	2	.	.	.	2	.	3	2	.	16
Montmort	.	.	.	.	.	.	.	.	.	.	.	.	.	.	.	.	.	4	1	.	4	2	.	.	.	.	.	3	2	.	16
Épernay	.	.	.	.	.	.	.	.	.	.	.	.	.	0	.	.	.	6	1	.	4	1	.	.	.	1	.	2	3	.	19
La Ferté-s-J. (M. Biez)	.	.	.	.	.	.	.	.	.	.	.	.	.	1	.	.	.	8	.	.	3	1	.	.	.	1	.	3	1	.	18
Coulommiers	.	.	.	.	.	.	.	.	.	.	.	.	.	0	.	.	.	1	0	.	6	2	2	.	.	0	.	1	.	.	12
Meaux (P. C. A.)	.	.	.	.	.	.	.	.	.	.	.	.	.	.	.	.	.	6	1	.	3	.	.	.	.	.	.	6	.	.	16
Parc St-Maur (Obs^{tr})	.	.	.	.	.	.	.	.	.	.	.	.	.	.	.	.	1	1	0	.	4	.	.	.	2	.	.	2	1	.	11
Bassin de l'Aisne.																															
Ste-Menehould (P.C.)	.	.	.	.	.	.	.	.	.	.	.	.	.	1	.	.	1	3	.	3	5	0	.	0	2	.	.	3	.	.	18
Côte de Biesmes	.	.	.	.	.	.	.	.	.	.	.	.	.	.	.	.	.	.	.	.	12	.	.	.	.	2	.	.	.	.	14
Suippes	.	.	.	.	.	.	.	.	.	.	.	.	.	.	.	.	.	1	4	.	2	2	.	.	.	.	.	2	1	.	12
Vouziers	.	.	.	.	.	.	.	.	.	.	.	.	.	.	.	.	.	.	5	.	4	3	.	.	.	1	0	.	3	.	16
Signy l'Abbaye	.	.	.	.	.	.	.	.	.	.	.	.	.	2	.	.	.	5	.	.	3	4	.	.	.	3	.	6	.	.	23
Remaucourt	.	.	.	.	.	.	.	.	.	.	.	.	.	8	.	.	6	.	.	.	13	.	.	.	7	.	.	5	.	.	39
Tagnon	.	.	.	.	.	.	.	.	.	.	.	.	.	.	1	.	.	4	.	.	4	1	.	.	.	3	0	4	2	.	19
Bourgogne	.	.	.	.	.	.	.	.	.	.	.	.	.	.	.	.	.	2	5	3	1	.	.	.	.	.	.	8	.	.	19
Reims (C. M.)	.	.	.	.	.	.	.	.	.	.	.	.	.	.	.	.	.	.	.	.	3	.	.	.	.	.	.	2	.	.	5
Verzy	.	.	.	.	.	.	.	.	.	.	.	.	.	.	0	0	.	3	5	.	5	.	.	.	.	2	1	2	4	.	22
Fismes	.	.	.	.	.	.	.	.	.	.	.	.	.	.	1	.	.	4	1	.	2	2	.	.	.	.	.	8	2	.	20
Berry-au-Bac	.	.	.	.	.	.	.	.	.	.	.	.	.	0	.	0	.	5	2	.	.	0	.	.	.	2	1	3	1	.	14
Soissons (Vauxrot)	.	.	.	.	.	.	.	.	.	.	.	.	.	.	1	.	.	.	.	.	4	1	.	.	.	2	2	5	2	.	17
Bassin de l'Oise.																															
Hirson	.	.	.	.	.	.	.	.	.	.	.	.	.	.	.	.	.	.	3	.	3	3	.	.	.	4	.	7	5	.	25
Montcornet	.	.	.	.	.	.	.	.	.	.	.	.	.	.	.	.	.	1	.	.	5	5	.	.	.	1	1	.	3	.	17
Laon (P. C.)	.	.	.	.	.	.	.	.	.	.	.	.	.	1	.	.	0	1	0	.	3	1	.	.	4	2	3	1	.	.	17
Guiscard	.	.	.	.	.	.	.	.	.	.	.	.	.	2	.	.	.	.	.	.	8	0	.	.	.	3	.	3	2	.	19
Lassigny	.	.	.	.	.	.	.	.	.	.	.	.	.	.	.	.	.	3	1	0	.	2	.	.	.	6	2	.	3	.	17
Maignelay	.	.	.	.	.	.	.	.	.	.	.	.	.	2	.	.	.	2	5	.	7	0	.	.	.	2	.	1	3	.	23
Formerie	.	.	.	.	.	.	.	.	.	.	.	.	.	1	.	1	1	0	.	8	7	4	7	.	.	6	9	.	.	.	44

STATIONS.	1	2	3	4	5	6	7	8	9	10	11	12	13	14	15	16	17	18	19	20	21	22	23	24	25	26	27	28	29	30	TOTAL
Bassin de l'Oise (suite)																															
Beauvais (M. Bergez)	.	.	.	.	.	.	.	.	.	.	.	.	1	.	2	.	3	0	.	5	.	.	.	.	2	2	4	3	.	.	22
Estrées-St.-Denis	.	.	.	.	.	.	.	.	.	.	.	.	.	.	.	.	.	4	.	.	4	.	.	.	.	1	3	3	2	.	17
Venette	.	.	.	.	.	.	.	.	.	.	.	.	.	.	0	.	.	1	.	.	1	.	.	.	.	.	3	0	2	.	7
Verberie	.	.	.	.	.	.	.	.	.	.	.	.	.	2	.	.	.	5	.	.	2	4	.	.	.	2	1	4	1	.	21
Senlis	.	.	.	.	.	.	.	.	.	.	.	.	.	.	.	.	.	.	.	.	.	.	.	.	.	.	1	2	.	.	3
Fleurines	.	.	.	.	.	.	.	.	.	.	.	.	.	2	.	.	.	.	2	4	.	4	.	.	.	1	.	4	1	.	18
Bassin du Loing.																															
Sainpuits	.	.	.	.	.	.	.	.	.	.	.	.	.	3	.	.	.	.	.	.	4	.	.	.	.	.	.	.	6	.	13
Moutiers	.	.	.	.	.	.	.	.	.	.	.	.	.	.	4	.	.	5	2	.	1	1	.	.	.	1	.	2	1	2	19
Tannerre	.	.	.	.	.	.	.	.	.	.	.	.	.	5	.	0	6	1	.	0	2	.	.	.	0	0	2	.	4	.	21
Rogny (P. C.)	.	.	.	.	.	.	.	.	.	.	.	.	.	.	2	.	.	1	.	.	1	1	.	.	.	1	0	1	1	5	13
Charny	.	.	.	.	.	.	.	.	.	.	5	.	.	.	.	.	.	.	.	.	2	.	.	.	0	0	3	.	3	.	13
Courpalet	.	.	.	.	.	.	.	.	.	.	.	2	.	.	4	.	.	2	.	.	3	.	.	.	.	2	.	4	.	8	25
Savigny	.	.	.	.	.	.	.	.	.	.	.	.	.	4	.	.	5	.	.	1	3	.	.	.	.	0	4	1	2	.	20
Nemours	.	.	.	.	.	.	.	.	.	.	.	.	.	.	.	.	.	6	.	.	2	.	.	.	.	.	.	4	1	.	14
Bassin de l'Eure.																															
Courville	.	.	.	.	.	.	.	.	.	.	.	.	.	.	.	.	2	2	5	.	3	.	.	.	.	.	.	2	2	8	25
La Loupe	.	.	.	.	.	.	1	.	.	.	.	.	.	.	.	.	1	7	15	.	4	1	.	.	.	0	2	2	2	11	46
Senonches	.	.	.	.	.	.	.	.	.	.	.	.	.	.	.	.	0	1	3	.	4	.	.	.	.	0	0	2	2	5	18
Nogent-le-Roi	.	.	.	.	.	.	.	.	.	.	.	.	.	.	.	.	.	2	2	.	5	.	.	.	.	.	.	2	.	5	16
Dreux	.	.	.	.	.	.	.	.	.	.	.	.	.	.	.	0	3	2	.	.	5	.	.	.	.	.	0	1	5	.	15
Brézolles	.	.	.	.	.	.	.	.	.	.	.	.	.	.	.	.	.	4	9	.	5	.	.	.	.	.	1	3	.	8	30
Forêt du Perche	.	.	.	.	.	.	.	.	.	.	.	.	.	.	1	2	7	2	1	.	4	.	.	.	1	.	2	1	13	.	34
F^t de Bonsmoulins	.	.	.	.	.	.	.	.	.	.	.	.	.	.	.	2	5	8	2	.	5	0	.	.	.	1	.	.	1	11	35
Saint-André	.	.	.	.	.	.	.	.	.	.	.	.	.	.	.	1	6	2	.	.	5	.	.	.	1	.	.	.	5	.	20
Pacy-s.-Eure	.	.	.	.	.	.	.	.	.	.	.	.	.	.	.	.	.	5	.	.	15	.	.	.	.	.	.	.	.	6	26
Évreux (P. C.)	.	.	.	.	.	.	.	.	.	.	.	.	.	1	.	2	.	10	.	.	.	.	.	.	.	.	.	2	1	5	21
Bassin de la Seine inférieure, au-dessous du confluent de l'Oise.																															
Trappes	.	.	.	.	.	.	.	.	.	.	.	.	.	.	.	.	1	1	.	.	5	.	.	.	.	0	.	2	2	0	11
Bonnières	.	.	.	.	.	.	.	.	.	.	.	.	.	.	.	2	4	1	.	.	5	.	.	.	0	.	1	3	4	.	20
Montjavoult	.	.	.	.	.	.	.	.	.	.	.	.	.	.	7	.	6	.	.	8	.	.	.	.	.	.	.	.	.	.	22
Le Coudray-St-G.	.	.	.	.	.	.	.	.	.	.	.	.	.	.	3	4	.	4	.	.	.	1	.	.	.	2	3	4	7	1	29
Gournay (hosp.)	.	.	.	.	.	.	.	.	.	.	.	.	.	2	.	2	.	13	.	.	.	.	.	.	.	2	.	4	3	.	25
Forges	.	.	.	.	.	.	.	.	.	.	.	.	.	1	.	5	3	4	.	.	2	.	.	.	.	.	.	.	4	2	21
Buchy	.	.	.	.	.	.	.	.	.	.	.	.	.	.	.	3	0	1	.	.	5	4	.	.	1	1	.	7	3	2	27
Épreville-Martinv.	.	.	.	.	.	.	.	.	.	.	.	.	.	3	3	.	7	6	.	.	4	.	.	.	3	.	.	9	2	1	38
Elbeuf (St-Aubin)	.	.	.	.	.	.	.	.	.	.	.	.	.	.	1	1	6	.	.	.	4	.	.	.	1	1	.	5	.	.	19
Rouen (île Lacroix)	.	.	.	.	.	.	.	.	.	.	.	.	.	1	1	.	8	1	.	.	6	.	.	.	2	.	.	4	1	.	24
Barentin	.	.	.	.	.	.	.	.	.	.	.	.	.	2	1	2	5	1	.	.	5	.	.	.	3	.	.	7	3	.	30
Yvetot	.	.	.	.	.	.	.	.	.	.	.	.	.	2	1	2	2	4	.	.	2	.	.	.	3	.	.	4	5	1	26
Caudebec	.	.	.	.	.	.	.	.	.	.	.	.	.	1	1	.	3	6	.	.	4	.	.	.	3	.	.	6	3	1	28
Sanvic (le Havre)	.	.	.	.	.	.	.	.	.	.	.	.	.	.	.	3	1	.	0	.	6	2	.	.	3	.	.	.	7	.	22
La Hève (sémaph.)	.	.	.	.	.	.	.	.	.	.	.	.	.	.	.	2	.	2	5	.	9	.	.	.	1	1	.	2	3	2	27
Honfleur	.	.	.	.	.	.	.	.	.	.	.	.	.	.	.	.	.	1	3	.	.	7	.	.	.	.	0	1	1	1	14
Brionne	.	.	.	.	.	.	.	.	.	.	.	.	.	1	.	2	4	7	0	.	4	.	.	.	.	1	.	4	4	4	32
Rugles	.	.	.	.	.	.	.	.	.	.	.	.	.	0	.	2	2	6	2	.	6	.	.	.	0	0	0	3	2	8	32
Laigle	.	.	.	.	.	.	.	.	.	.	.	.	.	.	0	2	2	7	1	.	6	.	.	.	.	.	.	4	2	10	34

STATIONS.	1	2	3	4	5	6	7	8	9	10	11	12	13	14	15	16	17	18	19	20	21	22	23	24	25	26	27	28	29	30	TOTAL.
BASSINS ENTRE LA SEINE ET LA POINTE DE BRETAGNE.																															
Bassins de la Touque, de la Dive, de l'Orne, de la Vire et de la Douve.																															
Sées	.	.	.	.	.	.	.	.	.	.	.	.	.	.	2	.	.	4	.	.	4	.	.	.	3	.	.	0	4	0	17
Gacé	.	.	.	.	.	.	.	.	.	.	.	.	.	.	.	.	.	.	.	.	19	.	.	.	.	.	.	.	.	.	19
Saint-Ouen-le-Pin	.	.	.	.	.	.	.	.	.	.	.	.	.	0	1	5	5	2	1	.	13	1	.	.	3	0	.	5	9	.	45
Lisieux	.	.	.	.	.	.	.	.	.	.	.	.	.	.	0	5	11	7	9	.	10	.	.	.	.	.	.	7	9	1	59
Pont-l'Évêque	.	.	.	.	.	.	.	.	.	.	.	.	.	.	1	1	1	3	.	.	12	.	.	.	2	.	.	12	3	.	37
Annebault	.	.	.	.	.	.	.	.	.	.	.	.	.	0	0	.	.	4	3	.	0	.	.	.	2	.	0	2	4	.	17
Trouville	.	.	.	.	.	.	.	.	.	.	.	.	.	.	0	1	2	0	3	.	8	.	.	.	2	.	.	7	3	.	26
Ouistreham	.	.	.	.	.	.	.	.	.	.	.	.	.	.	1	2	1	1	1	.	.	5	.	.	1	.	.	5	6	.	23
Ver	.	.	.	.	.	.	.	.	.	.	.	.	.	.	.	3	3	1	1	.	11	1	.	.	1	1	.	3	4	9	38
Caen (C. M.)	.	.	.	.	.	.	.	.	.	.	.	.	.	.	2	.	1	1	.	12	.	.	.	.	.	.	5	4	8	.	33
Ste-Honorine-du-F.	.	.	.	.	.	.	.	.	.	.	.	.	.	.	1	2	5	4	0	.	4	.	.	.	1	.	.	1	8	0	26
Pierrefitte	.	.	.	.	.	.	.	.	.	.	.	.	.	.	0	1	3	5	3	.	8	.	.	.	3	0	.	3	9	1	36
Flers	.	.	.	.	.	.	.	.	.	.	.	.	.	.	2	.	.	6	.	6	.	.	.	.	.	.	4	3	6	.	27
Lénault	.	.	.	.	.	.	.	.	.	.	.	.	.	3	2	1	.	.	.	.	1	.	.	.	.	.	2	4	7	6	26
Roucamps	.	.	.	.	.	.	.	.	.	.	.	.	.	.	0	0	0	.	1	.	1	.	.	.	4	3	.	7	9	2	28
Bény-Bocage	.	.	.	.	.	.	.	.	2	12	4	.	.	.	7	3	.	3	.	.	.	3	1	.	.	.	8	.	3	.	46
Saint-Sever	.	.	.	.	.	.	.	.	.	4	.	.	.	0	1	3	5	3	4	.	9	.	.	.	.	2	.	3	13	.	48
Trévières	.	.	.	.	.	.	.	.	.	.	.	.	.	1	2	3	9	4	.	.	9	.	.	2	.	.	.	3	14	.	47
Isigny	.	.	.	.	.	.	.	.	.	.	.	.	.	.	.	2	5	.	2	.	3	.	.	.	.	.	.	1	8	3	24
Ste-Marie-du-Mont	.	.	.	0	.	.	.	0	1	.	.	.	2	.	9	6	1	2	.	8	0	.	.	1	1	3	1	1	8	.	44
Cherbourg	.	.	.	.	.	.	.	.	.	.	.	.	.	1	1	17	6	2	5	.	7	.	.	.	3	1	.	3	5	2	53
La Hague	.	.	.	.	.	.	.	2	.	.	.	.	.	.	.	7	2	1	.	.	2	.	1	.	23	.	.	2	3	4	47
Bassins entre le cap de la Hague et la Pointe de Bretagne.																															
Coutances	.	.	.	.	.	.	.	.	.	.	.	.	.	2	2	6	13	3	4	.	19	2	.	.	3	1	.	5	4	7	70
Landivy	.	.	.	.	.	.	.	.	.	.	.	.	.	.	.	8	.	2	4	8	9	3	.	.	.	.	.	4	4	5	47
Louvigné-du-Désert	.	.	.	.	.	.	.	.	.	.	1	1	.	.	.	.	.	0	1	1	1	1	.	.	0	.	1	2	.	.	9
Fougères	.	.	.	.	.	2	.	.	.	.	.	.	.	.	2	14	5	1	6	.	10	1	.	.	.	.	1	5	10	.	58
St-Marc-s-Couesnon	.	.	.	.	.	.	.	.	.	.	.	.	.	.	2	5	2	3	4	.	10	.	.	.	.	.	.	7	4	.	37
Sens-de-Bretagne	.	.	.	.	.	.	.	.	.	.	.	.	.	.	2	9	.	6	.	3	6	.	.	.	.	.	4	6	6	.	42
Antrain	.	.	.	.	.	3	.	.	.	.	.	.	.	0	3	14	2	2	3	.	10	.	1	.	.	.	2	7	9	.	57
Bazouges	.	.	.	.	.	.	.	.	.	.	0	.	.	1	2	4	1	0	5	.	9	1	.	.	.	.	2	6	6	0	37
Trans	.	.	.	.	.	.	1	.	.	.	.	.	.	1	3	13	1	2	3	.	10	1	1	.	0	.	1	6	9	.	52
Saint-Domineuc	.	.	.	.	.	.	.	.	.	.	.	.	.	8	5	2	.	.	1	.	5	.	.	.	.	.	1	4	10	.	36
Bécherel	.	.	.	.	.	.	.	.	.	.	.	.	.	7	8	1	.	.	5	.	4	.	.	.	.	.	.	2	11	.	38
Dol	.	.	.	.	.	0	0	.	.	.	.	.	.	0	1	8	1	2	3	0	7	1	.	.	.	.	0	2	3	.	28
St-Jouan-d-Guérets	.	.	.	.	.	.	1	.	.	.	.	.	.	4	.	4	1	6	.	.	.	.	3	.	.	.	2	.	8	.	29
Saint-Malo	.	.	.	.	.	.	.	.	.	.	.	.	.	5	5	.	.	6	5	.	.	.	.	.	.	.	.	9	2	.	32
Roscoff	.	.	.	.	.	12	.	.	.	.	.	.	.	1	16	0	5	1	1	.	1	.	.	.	0	.	5	5	1	.	49
VERSANT DE L'OCÉAN.																															
PETITS BASSINS DU SUD DE LA BRETAGNE.																															
Pointe St-Mathieu	.	.	.	.	.	.	.	.	.	.	.	2	.	.	2	3	2	3	.	.	1	.	.	.	.	.	.	1	10	1	25
Brest (Obsre)	.	.	.	.	.	.	.	.	.	.	11	.	.	2	6	3	1	0	.	1	1	.	.	.	.	0	2	8	1	.	36
																														10	

STATIONS.	1	2	3	4	5	6	7	8	9	10	11	12	13	14	15	16	17	18	19	20	21	22	23	24	25	26	27	28	29	30	TOTAL.
PETITS BASSINS DU SUD DE LA BRETAGNE (suite).																															
La Feuillée	.	.	.	.	.	.	.	.	.	.	.	.	.	.	.	13	.	.	4	.	.	.	.	.	.	.	.	2	7	2	28
Renniou	.	.	.	.	.	.	5	.	.	.	.	.	.	.	.	3	2	2	5	.	.	.	.	.	.	.	.	3	5	2	27
Callac	.	.	.	.	.	.	34	.	.	2	.	.	.	.	3	15	3	3	4	.	.	.	.	.	.	.	.	1	7	6	78
Corlay	.	.	.	.	.	.	34	.	.	2	.	.	.	.	3	15	3	3	3	.	.	.	.	.	.	.	.	2	7	6	78
Gouarec	.	.	.	.	.	.	.	.	.	.	.	.	.	.	3	8	1	2	1	.	.	.	.	.	.	.	.	.	2	2	19
Glomel	.	.	.	.	.	.	1	.	.	.	.	.	.	.	1	12	2	1	1	.	1	.	.	.	.	.	1	1	4	4	29
Le Faouët	.	.	.	.	.	.	8	.	.	5	.	.	.	2	6	.	.	.	.	.	.	.	.	.	.	.	4	6	3	.	34
Carhaix	.	.	.	.	.	.	.	.	.	.	.	.	.	.	12	2	2	3	1	.	.	.	.	.	.	.	4	1	5	.	30
Pénity	.	.	.	.	.	.	.	.	.	.	.	.	.	1	12	5	2	.	2	.	1	.	.	.	.	1	1	1	4	.	30
Goarem-Liziard	.	.	.	.	.	.	10	.	.	.	.	.	.	.	11	1	7	.	2	.	3	.	.	.	.	7	1	1	9	.	52
Châteaulin	.	.	.	.	.	.	3	.	.	.	7	.	.	.	14	1	6	.	1	.	3	.	.	.	.	2	.	4	10	.	51
Le Cosquer	.	.	.	.	.	.	.	.	.	.	.	1	.	.	8	1	1	1	1	.	.	.	.	.	.	.	.	.	1	7	21
Pontivy	.	.	.	.	.	.	.	.	.	.	8	.	.	1	6	.	1	.	1	.	.	.	.	.	.	.	.	1	7	.	25
Kéroret	.	.	.	.	.	.	.	.	.	.	8	.	.	.	11	.	.	.	.	.	.	.	.	.	.	.	.	.	4	.	23
Locminé	.	.	.	.	.	.	.	.	.	.	5	.	.	1	2	11	.	.	.	.	.	.	.	.	.	3	2	8	11	.	43
Hennebont	.	.	.	.	.	.	.	.	.	1	.	6	.	.	.	6	4	.	.	.	.	.	.	.	.	.	.	.	7	1	25
Le Grognon (Groix)	.	.	.	.	.	.	.	.	.	.	.	.	.	.	.	4	.	.	3	.	.	.	.	.	.	.	.	.	3	.	10
Auray	.	.	.	.	.	2	2	.	.	.	.	.	.	.	3	.	2	.	.	.	.	.	.	.	.	.	8	.	3	.	20
Vannes	.	.	.	.	.	.	.	.	.	.	.	.	.	.	2	.	2	.	.	.	.	.	.	.	.	3	.	.	9	.	16
Palais (Belle-Ile)	.	.	.	.	.	3	.	.	.	.	.	.	.	.	.	1	.	.	.	.	.	.	.	.	.	.	.	3	8	1	16
Er-Hastellic	.	.	.	.	.	.	.	.	.	.	.	.	.	.	.	1	2	.	.	.	.	.	.	.	.	.	.	.	2	3	8
BASSIN DE LA VILAINE.																															
Erbrée	.	.	.	.	.	0	3	.	.	.	2	.	.	2	2	3	0	1	5	.	7	0	.	.	.	.	0	1	6	.	33
Vitré	.	.	.	.	.	.	4	.	.	.	6	1	.	2	3	4	.	3	4	.	9	0	.	.	.	.	.	3	6	.	45
St-Christophe-des-B	.	.	.	.	.	8	.	.	.	.	8	.	.	0	4	3	2	2	5	.	7	.	.	.	.	.	.	3	9	.	51
Châteaubourg	.	.	.	.	.	.	5	.	.	.	5	.	.	5	.	.	.	3	2	.	6	.	.	.	.	.	.	3	6	.	35
Bruz	.	.	.	.	.	.	.	.	.	.	.	.	.	2	7	4	.	.	.	.	5	.	.	.	.	.	2	4	11	.	35
Rennes (M. Aubry)	.	.	.	.	.	.	1	.	.	.	12	.	.	0	3	1	1	.	2	.	4	.	.	.	.	.	2	1	9	.	35
Le Boulet (Étang)	.	.	.	.	.	.	.	.	.	.	.	.	.	3	5	6	1	1	2	.	7	.	.	.	.	.	2	3	9	.	39
Montauban	.	.	.	.	.	.	.	.	.	.	7	.	.	1	.	1	.	2	.	.	1	.	.	.	.	.	1	1	4	.	19
Montfort	.	.	.	.	.	.	.	.	.	.	1	.	.	2	1	0	.	.	4	1	2	.	.	.	.	.	1	0	8	.	20
Saint-Méen	.	.	.	.	.	.	.	.	.	.	.	2	1	4	5	0	.	.	.	0	.	.	.	.	.	.	0	7	5	0	24
Merdrignac	.	.	.	.	.	.	.	.	.	.	.	.	.	.	4	6	.	1	.	.	1	.	.	.	.	.	.	2	6	4	24
Plouguenast	.	.	.	.	.	.	.	.	.	.	.	.	.	.	2	9	.	.	2	.	.	.	.	.	.	.	.	1	7	2	23
Rohan	.	.	.	.	.	.	.	.	.	.	.	10	.	.	.	7	.	.	.	.	.	.	.	.	.	.	.	.	5	2	24
Bosméléac	.	.	.	.	.	.	.	.	.	.	.	.	.	3	12	.	.	.	3	.	.	.	.	.	.	.	.	2	10	1	31
Plélan	.	.	.	.	.	.	.	.	.	.	1	.	.	1	6	1	1	.	1	.	1	.	.	.	.	.	2	.	15	.	30
Ploërmel (P. C.)	.	.	.	.	.	.	.	.	.	.	2	.	.	.	3	.	.	.	.	.	.	.	.	.	.	.	.	.	4	.	9
Malestroit	.	.	.	.	.	1	.	.	.	.	.	.	.	.	2	1	.	.	.	.	.	.	.	.	.	.	3	2	3	.	12
Redon	.	.	.	.	.	1	.	.	.	.	7	.	.	1	4	3	5	.	.	.	.	.	.	.	.	.	2	5	14	.	43
Guipry	.	.	.	.	.	.	.	.	.	1	6	0	.	.	2	2	1	.	0	.	1	.	.	.	.	.	1	2	11	.	27
Bain	.	.	.	.	.	.	.	.	.	.	10	1	.	.	2	.	1	.	0	.	1	.	.	.	.	.	2	1	12	.	31
La Guerche	.	.	.	.	.	.	.	.	.	.	.	.	.	5	2	3	2	1	.	.	6	.	.	.	.	0	0	3	7	.	29
Martigné-Ferchaud	.	.	.	.	.	.	.	.	.	.	1	.	.	1	2	.	1	2	.	.	6	.	.	.	.	.	2	2	9	.	26
St-Julien-de-Vouv.	.	.	.	.	.	.	.	.	.	.	1	.	.	.	1	0	2	4	0	.	2	.	.	.	.	.	.	2	7	7	26
Melneuf (Guenr.)	.	.	.	.	.	.	.	.	.	1	.	.	.	.	3	1	3	1	1	.	0	.	.	.	.	.	.	1	6	6	23
La Roche-Bernard	.	.	.	.	2	.	.	.	.	.	.	.	.	.	1	4	2	4	.	.	.	.	.	.	.	.	.	3	8	.	24

STATIONS.	1	2	3	4	5	6	7	8	9	10	11	12	13	14	15	16	17	18	19	20	21	22	23	24	25	26	27	28	29	30	TOTAL.
BASSIN DE LA LOIRE.																															
Bassin de la Loire supérieure.																															
Le Puy (E. N.)	.	.	.	3	.	8	35	1	.	1	.	10	5	2	.	.	.	.	.	.	.	.	.	.	.	1	.	2	1	3	72
Saint-Paulien	.	.	.	.	.	1	9	2	3	.	3	2	5	2	2	.	1	1	1	.	.	.	.	.	.	1	.	2	3	2	40
Les Creuses	.	.	.	.	.	.	1	.	7	.	14	2	7	5	5	.	1	2	6	.	.	4	.	.	.	.	.	.	10	1	65
Rochetaillée	.	.	.	.	.	.	.	.	4	.	.	.	4	6	.	.	.	3	6	.	.	4	.	.	.	.	.	.	3	2	33
Fortunières	.	.	.	.	.	6	.	.	.	.	.	.	6	8	7	.	.	.	.	.	.	.	.	.	.	.	.	3	4	7	41
Montbrison (P. C.)	.	.	.	.	7	2	.	.	.	.	.	6	.	1	9	.	.	3	.	.	.	.	.	.	.	.	.	1	.	1	30
Feurs	.	.	.	.	.	2	.	.	.	.	.	4	.	2	7	.	.	2	.	.	.	.	.	.	.	.	.	1	1	1	20
Panissières	.	.	.	.	.	.	.	.	.	2	.	3	3	7	7	.	.	.	.	.	.	.	.	.	.	.	.	4	.	3	30
Noirétable	.	.	.	.	.	.	.	.	.	.	.	12	7	.	.	.	7	15	.	.	.	.	.	.	.	9	.	.	5	4	59
St-Romain d'Urfé	.	.	.	.	.	.	.	.	.	.	.	7	1	2	.	.	.	24	4	.	1	0	.	.	.	4	.	2	1	5	51
Fourneaux	.	.	.	.	.	.	.	.	.	.	1	2	2	4	6	.	.	6	3	.	2	.	.	.	.	2	.	.	2	4	34
Montagny	.	.	.	.	.	.	.	8	.	.	1	4	8	6	10	.	.	10	.	.	1	2	.	.	2	.	3	.	.	6	61
Roanne	.	.	.	.	.	.	.	9	.	.	.	.	5	2	8	.	.	3	2	.	.	2	.	.	.	.	.	.	.	3	34
Charolles	.	.	.	.	.	.	.	.	.	.	.	.	.	5	.	.	.	.	14	.	.	.	.	.	.	.	.	.	1	4	24
Digoin (P. C.)	.	.	.	.	.	.	1	.	.	.	.	.	7	7	2	.	.	2	.	.	.	.	.	.	.	1	.	.	1	3	23
Pierrefitte	.	.	.	.	.	.	.	.	.	.	.	.	6	12	.	.	.	3	.	.	.	2	.	.	.	.	.	.	1	4	28
Dompierre	.	.	.	.	.	.	.	.	.	.	1	.	5	28	1	.	.	3	1	.	.	.	.	.	.	1	.	2	.	4	46
Beaulon	.	.	.	.	.	.	.	.	.	.	2	.	2	11	1	.	.	.	.	.	.	.	.	.	.	5	.	.	1	6	28
Saint-Eusèbe	.	.	.	.	.	.	.	.	.	3	.	.	12	1	5	.	.	3	.	.	.	.	.	.	.	.	.	3	.	2	29
Autun (P. C.)	.	.	.	.	.	.	.	3	.	0	0	.	0	4	4	.	.	3	.	.	1	0	.	.	.	2	.	0	1	1	20
Arnay-le-Duc	.	.	.	.	.	.	.	.	.	.	.	.	1	.	4	.	.	3	1	.	1	1	.	.	.	.	.	2	.	4	17
Luzy (P. C.)	.	.	.	.	.	.	.	.	.	4	.	.	9	.	2	.	.	1	2	.	.	.	.	.	4	.	.	1	2	4	29
Decize	.	.	.	.	.	.	.	.	.	.	9	.	2	5	3	.	.	.	3	.	.	.	.	.	.	.	.	2	1	6	31
Nevers	.	.	.	.	.	.	.	.	.	.	.	.	.	.	.	.	.	.	.	.	.	3	.	.	.	.	.	.	3	5	11
Châtillon-en-B.	.	.	.	.	.	.	.	.	.	.	.	.	2	5	.	.	.	5	3	.	.	1	.	.	.	5	.	2	.	7	30
Prémery	.	.	.	.	.	.	.	.	.	.	2	.	2	.	2	.	.	3	.	.	0	1	0	.	.	.	.	1	0	9	20
Bassin de l'Allier.																															
La Bastide	.	.	.	.	.	.	9	.	.	.	.	12	64	4	.	.	.	.	.	.	.	.	.	.	.	.	.	.	.	.	89
Mercoire	.	.	.	.	.	.	.	.	24	.	.	8	23	17	4	.	.	.	1	3	.	.	.	.	.	.	.	.	1	1	82
Langogne	.	.	.	.	.	.	.	2	11	.	.	4	22	4	4	.	.	0	1	.	.	.	.	.	.	.	.	.	1	2	51
Grandrieu	.	.	.	.	.	1	1	5	5	.	.	6	12	4	4	.	1	0	5	.	.	0	.	.	.	.	.	.	.	3	47
Saugues	.	.	.	.	.	4	2	.	.	.	.	7	3	.	2	.	.	.	.	.	.	.	.	.	.	.	1	.	.	.	19
Langeac	.	.	.	.	.	4	10	.	.	.	.	13	5	.	3	.	.	.	.	.	.	1	.	.	.	.	.	.	.	3	39
Murat	.	.	.	.	.	3	2	2	.	.	.	6	.	5	3	.	2	1	1	.	.	.	.	.	.	.	2	.	2	4	33
Massiac	.	.	.	.	2	1	.	.	3	5	.	10	4	2	.	.	.	.	.	.	.	.	.	.	.	2	.	2	2	2	35
Brioude	.	.	.	.	.	.	2	15	.	.	.	2	5	6	.	.	.	2	.	.	.	1	.	.	.	.	.	.	4	.	37
Ambert	.	.	.	.	.	.	1	1	.	.	1	5	3	11	9	.	.	3	3	.	.	2	.	.	.	.	.	.	1	3	43
Besse	.	.	.	.	.	.	.	6	.	.	.	.	3	4	6	.	.	.	.	.	.	.	.	.	.	.	3	.	.	4	26
Puy-de-Dôme (Obs.)	.	.	.	.	.	5	3	3	.	.	.	.	2	9	26	0	0	16	9	1	.	2	.	.	.	0	0	0	4	18	98
Clermont (Obs^re)	.	.	.	.	.	4	1	4	.	.	0	.	3	6	3	.	.	1	1	.	.	2	.	.	.	.	3	.	1	8	37
Pontgibaud	.	.	.	.	.	5	3	1	.	.	.	.	4	4	9	.	.	5	2	.	.	1	.	.	.	1	.	.	.	9	44
Thiers	.	.	.	.	.	6	1	.	.	6	0	.	4	14	13	.	.	8	1	.	.	4	.	.	.	2	.	.	5	5	68
Saint-Clément	.	.	.	.	.	5	.	1	.	.	.	.	7	9	15	.	.	9	.	.	.	5	.	.	.	6	.	.	2	2	61
Vichy	.	.	.	.	.	6	1	.	.	.	.	.	1	1	5	.	.	.	.	.	.	6	.	.	.	1	5	1	6	6	39
Ébreuil	.	.	.	.	.	4	1	.	.	.	.	.	2	4	3	.	.	3	.	.	1	.	.	.	.	3	6	1	.	2	30
Bessay	.	.	.	.	.	.	.	.	.	.	.	.	1	10	3	.	.	4	.	.	.	.	.	.	.	.	.	.	10	.	28

STATIONS.	1	2	3	4	5	6	7	8	9	10	11	12	13	14	15	16	17	18	19	20	21	22	23	24	25	26	27	28	29	30	TOTAL.
Bassin de l'Allier (suite).																															
Moulins (P. C.)	.	.	.	.	.	.	.	.	.	.	.	.	1	4	1	.	.	1	1	.	.	.	.	.	.	.	.	.	1	1	10
Franchesse	.	.	.	.	.	.	.	2	.	.	2	.	1	3	.	.	.	4	0	.	.	0	.	.	.	1	.	.	2	7	22
Bassin du Cher.																															
Auzances	.	.	.	.	9	.	5	1	.	.	.	.	1	19	2	.	.	3	2	.	.	1	.	.	3	7	.	2	2	5	62
Chénérailles	.	.	.	.	.	6	1	.	.	.	5	.	1	7	2	.	.	4	1	.	.	.	.	.	.	0	.	.	3	6	36
Chambon	.	.	.	2	.	.	.	6	.	.	.	1	1	1	.	.	2	1	1	.	.	.	.	.	.	.	.	.	4	1	20
Montluçon	.	.	.	.	.	.	.	.	.	.	.	1	3	2	4	.	4	3	.	.	2	.	.	.	.	.	.	.	3	3	25
Préveranges	.	.	.	.	.	.	.	.	.	.	0	.	.	.	9	2	.	.	3	.	4	.	.	.	.	.	.	4	.	.	22
Hérisson	.	.	.	.	.	.	.	.	.	.	.	.	.	.	.	.	3	.	.	.	.	.	.	.	.	.	.	3	7	2	15
Charenton	.	.	.	.	.	.	.	.	.	1	.	.	.	11	3	.	.	4	0	.	.	2	.	.	.	1	.	.	3	5	30
Morlac	.	.	.	.	.	.	.	.	.	.	.	.	5	22	9	.	.	.	3	.	1	.	.	.	.	.	.	2	4	.	47
Ourouer-les-B.	.	.	.	.	.	.	.	.	.	0	2	.	.	3	9	.	.	0	.	.	.	0	.	.	.	0	.	.	2	10	28
Bourges (E. N.)	.	.	.	.	.	.	6	.	.	.	.	.	5	4	1	.	1	.	.	.	1	.	.	.	0	.	.	2	5	6	32
St-Palais (La Rés.)	.	.	.	.	.	.	.	.	.	.	.	.	1	2	2	5	.	1	0	.	.	4	2	.	.	0	2	.	.	12	31
Mehun-s.-Yèvre	.	.	.	.	.	.	.	.	6	.	.	.	3	.	.	.	.	.	.	.	.	3	.	.	.	.	.	2	1	15	30
Vierzon (Le Briou)	.	.	.	.	.	.	.	.	4	.	4	.	4	.	3	.	.	4	0	.	.	3	.	.	.	.	.	.	3	9	34
Argent	.	.	.	.	.	.	.	.	.	.	.	.	.	.	.	5	3	.	2	.	.	5	.	.	.	.	.	.	6	12	33
Salbris	.	.	.	.	.	.	.	.	.	.	.	.	.	.	6	.	2	.	0	.	2	2	.	.	.	.	.	2	1	9	24
Romorantin	.	.	.	.	.	.	.	.	.	.	.	.	.	.	4	.	2	.	9	.	3	.	.	.	.	.	.	3	3	.	24
Mennetou-s.-Cher	.	.	.	.	.	.	.	.	.	.	.	.	.	.	6	.	4	.	6	.	4	.	.	.	.	.	.	3	9	.	32
Saint-Aignan	.	.	.	.	.	.	.	.	.	.	.	.	.	.	3	.	.	.	10	.	.	2	.	.	.	.	.	1	4	7	27
Montrichard	.	.	.	.	.	.	.	.	.	.	.	.	.	10	.	1	2	.	4	.	3	.	.	.	.	.	.	5	.	15	40
Bassin de l'Indre.																															
Sainte-Sévère	.	.	.	.	.	.	.	.	.	.	.	.	.	.	7	.	2	.	2	.	.	.	.	.	3	.	.	3	6	5	28
Châteauroux(St.a.)	.	.	.	.	.	.	5	.	.	.	.	4	8	1	4	.	.	8	5	.	2	.	.	.	.	.	.	2	4	1	44
Loches (P. C.)	.	.	.	.	.	.	.	.	.	.	.	.	.	.	3	.	.	.	0	.	1	.	.	.	.	0	.	.	6	1	11
Le Louroux	.	.	.	.	.	.	.	.	.	.	.	.	.	.	3	.	.	.	2	.	1	.	.	.	.	2	.	3	.	8	19
Azay-le-Rideau	.	.	.	.	.	.	.	.	.	.	.	.	.	.	3	2	.	.	.	.	.	17	.	.	.	.	.	1	4	1	28
Lignières	.	.	.	.	.	6	.	.	.	.	.	.	.	.	0	0	.	.	.	0	2	.	.	.	.	0	.	3	1	5	17
Rigny-Ussé	.	.	.	.	.	11	1	.	.	.	.	.	.	.	2	0	0	.	1	.	2	.	.	.	.	0	.	4	0	12	35
Bassin de la Creuse.																															
Felletin	.	.	.	.	.	2	3	2	.	.	.	.	1	1	1	0	1	1	1	.	.	.	.	.	.	.	.	.	0	3	17
Ahun	.	.	.	.	.	.	.	.	.	.	.	.	.	1	.	.	.	2	2	.	.	.	.	.	.	1	.	4	1	2	13
Boussac	.	.	.	.	0	.	.	.	.	1	.	5	1	3	.	.	8	2	1	.	.	.	.	.	1	.	3	.	11	1	37
Guéret (E. N.)	.	.	.	.	.	.	.	.	.	.	4	.	2	3	2	.	.	.	.	.	.	.	.	.	.	.	.	.	1	1	13
Bénévent	.	.	.	.	.	.	1	.	.	6	.	3	6	.	0	.	4	3	8	.	.	.	.	.	5	.	.	4	11	6	59
Bessines	.	.	.	.	.	.	11	.	.	.	.	.	.	16	.	.	.	6	8	.	.	.	.	.	.	4	.	.	.	17	62
Bellac	.	.	.	.	.	.	.	12	.	.	.	.	.	19	.	.	.	.	13	.	.	.	.	.	.	.	.	.	.	12	56
Magnac-Laval	.	.	.	.	.	.	.	4	.	.	.	.	2	20	.	.	.	4	6	1	.	.	.	.	.	0	3	1	.	15	56
La Souterraine	.	.	.	.	.	.	.	.	.	.	.	3	.	10	.	.	.	7	6	2	.	.	.	.	.	.	6	.	15	.	49
Dun-le-Paleteau	.	.	.	.	.	.	.	.	.	6	3	.	.	7	.	.	9	10	8	.	.	.	.	.	.	3	.	3	2	7	61
Saint-Benoît-du-S.	.	.	.	.	.	.	.	.	.	.	1	1	12	9	.	.	4	3	.	.	.	.	.	.	.	.	.	6	1	0	37
Barrou	.	.	.	.	.	.	.	.	.	.	.	.	.	.	.	.	.	7	.	.	.	.	.	.	.	.	.	.	2	4	14
Abilly	.	.	.	.	.	.	.	.	.	.	.	.	.	.	4	.	.	3	3	0	1	0	.	.	.	.	.	2	0	5	18
Buxeuil	.	.	.	.	.	.	.	.	.	.	.	.	.	.	9	.	.	.	.	.	.	.	.	.	1	.	.	.	5	.	15

STATIONS.	1	2	3	4	5	6	7	8	9	10	11	12	13	14	15	16	17	18	19	20	21	22	23	24	25	26	27	28	29	30	TOTAL.
Bassin de la Vienne.																															
Eymoutiers	.	.	.	.	.	12	2	.	.	.	1	.	1	6	5	.	.	10	6	.	.	.	.	.	.	.	.	.	2	15	60
Pontarion	.	.	.	.	.	1	2	1	.	.	1	.	3	9	1	.	.	8	8	.	.	1	.	.	.	.	5	.	1	13	54
Saint-Léonard	.	.	.	.	.	.	3	.	.	.	.	.	3	12	1	.	.	7	4	.	.	.	.	.	.	.	.	3	1	12	46
Pierrebuffière	.	.	.	.	.	.	2	2	30	.	.	.	2	3	5	3	.	.	0	.	.	10	.	.	.	.	.	7	4	5	72
Oradour-s^r-Vayres	.	.	.	.	.	1	3	2	3	.	.	.	0	5	.	.	.	12	4	.	.	.	.	.	.	.	.	1	.	16	48
Limoges (C. M.)	.	.	.	.	.	.	12	.	2	.	.	.	4	6	.	.	2	8	6	.	.	.	.	.	.	.	.	3	3	17	63
Oradour-s^r-Glane	.	.	.	.	.	.	1	1	4	.	.	.	.	10	.	.	.	5	5	.	.	.	.	.	.	.	.	.	4	17	47
Rochechouart	.	.	.	.	.	.	1	1	3	.	.	.	.	7	1	.	.	3	1	.	.	.	.	.	.	.	.	2	.	12	30
Chabanais	.	.	.	.	.	6	.	5	2	.	.	.	.	10	.	.	.	8	2	.	.	.	.	.	.	.	.	3	8	6	50
Nouic	.	.	.	.	0	.	11	.	.	.	1	.	13	.	.	.	11	1	2	.	.	.	.	.	.	.	3	0	27	.	70
St-Vincent-la-Ch.	.	.	.	.	.	.	.	13	.	.	.	3	2	21	.	2	5	1	.	.	.	.	.	.	.	.	.	2	.	.	59
Lussac-l.-Châteaux	.	.	.	.	.	.	.	.	.	.	.	.	.	7	.	.	.	4	3	.	.	.	.	.	.	.	.	4	5	5	28
Poitiers (P. C.)	.	.	.	.	.	.	.	.	.	.	2	.	2	.	.	.	.	3	4	1	.	.	.	.	.	.	.	2	7	5	26
Ménigoute	.	.	.	.	.	.	2	.	3	.	.	.	.	.	2	0	.	2	1	.	.	.	.	.	.	.	.	3	.	20	33
Jaulnay	.	.	.	.	.	.	.	.	.	.	.	.	.	.	2	.	.	.	5	.	.	.	.	.	.	.	.	5	2	.	14
Parçay-sur-V.	.	.	.	.	.	.	.	.	.	.	.	.	.	.	.	.	.	.	.	.	6	.	.	.	.	.	.	2	.	.	8
Saint-Epain	.	.	.	.	.	7	.	.	.	.	.	.	.	.	4	.	0	0	3	.	1	0	.	.	.	.	.	4	0	8	27
Bassin de la Loire, du Bec-d'Allier à Angers.																															
Givry	.	.	.	.	.	.	.	.	.	.	.	5	1	.	.	.	0	.	.	1	1	0	.	.	.	.	.	2	0	5	16
Saint-Satur	.	.	.	.	.	.	.	.	.	.	.	.	1	.	3	.	.	1	.	.	1	1	.	.	.	.	.	1	3	13	24
Gien	.	.	.	.	.	.	.	.	.	.	.	.	.	.	2	.	.	0	0	.	3	.	.	.	.	.	.	2	6	0	14
Grignon	.	.	.	.	.	.	.	.	.	.	.	.	.	.	3	.	.	4	0	.	3	.	.	.	.	.	.	3	.	11	24
Combreux	.	.	.	.	.	.	.	.	.	.	.	.	.	.	.	.	2	2	0	.	4	.	.	.	.	.	.	3	1	16	28
Orléans (P. C.)	.	.	.	.	.	.	.	.	.	.	.	1	.	.	.	.	1	.	1	.	6	.	.	.	.	1	.	2	1	8	21
La Motte-Beuvron	.	.	.	.	.	.	.	.	.	.	.	.	.	.	1	.	1	.	.	.	6	.	.	.	.	.	.	2	11	22	43
La Ferté St-Cyr	.	.	.	.	.	.	.	.	.	.	.	.	.	6	.	.	.	.	.	.	7	.	.	.	.	.	.	.	.	12	26
Contres	.	.	.	.	.	.	.	.	.	.	.	.	.	.	6	.	.	.	6	.	5	.	.	.	.	.	.	.	.	8	25
Ouzouer-le-Marché	.	.	.	.	.	.	.	.	.	.	.	.	.	.	.	.	.	.	.	.	6	.	.	.	.	.	.	1	.	9	16
Herbault	.	.	.	.	.	.	.	.	.	.	.	.	.	2	.	.	3	.	9	.	3	.	.	.	.	1	.	.	.	16	36
Blois (P. C.)	.	.	.	.	.	.	.	.	.	.	.	.	.	.	3	1	.	3	9	.	4	.	.	.	.	3	.	2	2	13	40
Villedomer	.	.	.	.	.	.	.	.	.	.	1	2	.	0	2	.	2	0	4	.	2	1	.	.	.	.	.	.	4	0	18
Beaumont-la-R.	.	.	.	.	.	.	.	.	.	.	9	.	.	.	2	.	4	.	4	.	4	.	.	.	.	.	.	2	2	8	35
Tours (C. M.)	.	.	.	.	.	2	.	.	.	.	.	.	.	2	1	1	1	1	2	.	2	.	.	.	.	0	.	4	6	0	21
Channay	.	.	.	.	.	2	.	.	.	.	.	.	.	.	0	8	.	.	1	.	3	0	.	.	.	.	.	3	3	3	23
Auverse	.	.	.	.	.	.	1	.	.	.	.	.	.	.	2	1	2	.	2	1	2	.	.	.	.	.	.	1	.	14	26
Beaufort	.	.	.	.	.	.	.	.	.	.	.	.	.	.	.	.	.	.	.	.	.	.	.	.	.	.	.	2	4	4	10
Angers (J. d. Pl.)	.	.	.	.	0	0	.	.	.	.	.	.	.	0	2	.	0	0	0	.	1	0	.	.	.	.	0	3	8	3	17
La Baumette	.	.	.	.	1	.	.	.	.	.	.	.	.	1	0	0	2	.	1	.	1	.	.	.	.	.	.	2	7	.	15
Bassin du Loir.																															
Janville	.	.	.	.	.	3	.	.	.	.	.	.	.	.	.	.	.	.	.	.	4	3	.	.	.	.	.	.	3	11	24
Voves	.	.	.	.	.	.	.	.	.	.	.	.	.	.	.	.	6	0	1	.	6	0	.	.	.	.	.	1	1	15	30
Orgères	.	.	.	.	.	.	.	0	.	.	.	.	.	.	.	.	.	0	1	.	6	.	.	.	.	.	.	1	.	14	22
Châteaudun	.	.	.	.	.	.	1	.	.	.	.	.	.	.	.	.	.	.	2	.	5	.	.	.	.	.	.	3	2	7	20
Bonneval	.	.	.	.	.	.	1	.	.	.	.	.	.	.	.	.	.	.	9	.	6	.	.	.	.	.	.	3	3	12	34
Authon-la-Pl.	.	.	.	.	.	.	.	.	.	.	7	.	.	.	.	.	4	1	.	.	5	.	.	.	.	.	.	.	1	14	33
Vendôme (P. C.)	.	.	.	.	.	2	.	.	.	.	.	.	.	.	1	.	1	.	7	.	4	.	.	.	.	.	.	2	1	9	26
Montoire	.	.	.	.	.	3	.	.	.	.	.	.	.	.	1	.	1	1	6	.	5	.	.	.	.	.	.	1	1	11	30

STATIONS.	1	2	3	4	5	6	7	8	9	10	11	12	13	14	15	16	17	18	19	20	21	22	23	24	25	26	27	28	29	30	TOTAL.
Bassin du Loir (suite).																															
Savigny	.	.	.	.	.	0	.	.	.	.	.	0	.	.	3	2	2	.	6	.	4	1	.	.	.	.	.	1	1	13	33
Mondoubleau	.	.	.	.	.	.	.	.	.	.	.	.	.	.	.	.	.	.	.	.	.	8	.	.	.	.	.	5	.	10	24
Dissais-sur-C.	.	.	.	.	.	.	.	.	.	.	.	.	.	.	3	.	4	.	5	.	4	.	.	.	.	.	.	2	1	6	25
Le Lude	.	.	.	.	.	.	2	.	.	.	2	.	.	.	1	.	4	.	2	.	4	.	.	.	.	.	.	2	.	8	25
Pontvallain	.	.	.	.	.	.	.	.	.	.	.	.	.	.	1	1	.	1	1	.	3	3	.	.	.	.	.	1	3	7	21
La Flèche	.	.	.	.	.	.	.	.	.	.	.	5	.	.	3	.	1	.	2	.	3	.	.	.	7	.	.	2	.	.	23
Bassin de la Sarthe.																															
F^t^ d'Écouves (R. V.)	.	.	.	.	.	.	1	.	.	.	.	.	.	.	.	.	.	.	.	8	.	.	.	.	2	.	1	.	.	.	13
Forêt de Bourse	.	.	.	.	.	.	.	.	.	.	.	.	.	.	0	1	3	10	2	1	18	1	.	.	.	1	.	.	0	5	42
Mortagne	.	.	.	.	.	0	.	.	.	4	.	.	0	.	0	1	5	2	.	.	5	.	.	0	.	.	.	3	12	0	32
Forêt de Réno	.	.	.	.	.	.	.	.	.	.	.	.	.	.	.	.	1	5	3	.	3	.	.	.	.	.	.	.	2	12	27
Nogent-le-Rotrou	.	.	.	.	.	2	.	.	.	.	.	.	.	.	.	.	.	.	.	.	2	.	.	.	.	.	4	2	2	14	27
Thiron-Gardais	.	.	.	.	1	.	.	.	.	.	.	.	.	.	.	.	3	.	4	.	4	.	.	.	.	.	5	3	14	.	35
Bellême	.	.	.	.	.	.	1	.	.	.	2	.	.	.	.	0	3	1	3	.	7	0	.	.	.	1	.	2	2	10	32
Forêt de Perseigne	.	.	.	.	.	.	1	.	.	.	9	.	.	1	.	.	2	4	1	.	7	.	.	.	.	0	.	2	1	12	40
Alençon (C. M.)	.	.	.	.	.	.	.	.	.	.	.	.	.	.	.	2	3	1	2	.	6	.	.	.	.	.	.	1	7	3	25
St-Denis-s.-Sarthon	.	.	.	.	.	.	.	.	.	.	.	.	.	.	.	.	.	.	.	.	.	0	.	.	.	.	.	.	1	.	1
Villaines-la-Juhel	.	.	.	.	.	.	6	.	.	.	.	.	.	.	.	2	2	4	.	.	8	.	.	.	.	.	.	5	3	7	37
Bonnétable	.	.	.	.	.	.	2	.	.	.	.	2	.	.	.	.	1	3	.	.	4	.	.	.	.	.	.	3	2	6	23
La Ferté-Bernard	.	.	.	.	.	.	.	.	.	.	.	.	.	.	.	.	.	.	.	.	4	1	.	.	.	.	.	1	2	3	11
Sainte-Suzanne	.	.	.	.	.	1	.	.	.	.	2	.	.	.	1	1	5	2	.	10	0	.	.	.	.	.	.	3	2	8	35
Souligné-s.-Vallon	.	.	.	.	.	.	.	.	.	.	.	.	.	.	.	1	.	2	.	.	.	12	.	.	.	.	.	3	3	10	31
Le Mans (P. C.)	.	.	.	.	.	1	.	.	.	.	.	.	.	.	.	.	3	.	6	.	4	.	.	.	.	.	.	3	9	.	26
Connerré	.	.	.	.	.	4	.	.	.	.	.	.	.	.	.	.	.	1	5	.	.	.	.	.	.	.	.	.	2	8	20
Sablé	.	.	.	.	.	.	.	.	.	.	.	4	.	.	.	2	.	.	.	.	.	3	.	.	.	.	.	.	2	10	21
Bassin de la Mayenne.																															
Domfront	.	.	.	.	.	.	3	.	.	.	3	.	.	.	.	6	5	2	.	.	.	7	.	.	.	.	0	3	7	3	39
Forêt d'Andaines	.	.	.	.	.	12	.	.	.	.	2	.	.	.	1	.	.	1	.	.	.	.	.	.	2	.	.	3	12	5	38
Pré-en-Pail	.	.	.	.	.	2	.	.	.	.	.	.	.	.	.	2	1	2	2	.	7	0	.	.	.	.	.	5	3	9	33
Gorron	.	.	.	.	.	.	.	.	.	.	.	.	.	.	.	.	.	.	.	.	1	.	.	.	.	.	.	.	1	4	5
Ambrières	.	.	.	.	.	.	4	.	.	.	.	.	.	.	.	5	5	.	2	2	5	0	0	.	.	0	.	2	2	9	36
Mayenne (P. C.)	.	.	.	.	.	.	22	.	.	.	.	.	.	.	.	3	2	.	8	.	4	0	.	.	.	.	.	3	1	8	51
Ernée	.	.	.	.	.	10	.	.	.	.	10	.	.	.	3	7	1	.	7	.	5	0	.	.	.	0	1	5	12	.	61
Chailland	.	.	.	.	.	10	.	.	.	.	.	.	.	.	3	7	1	.	7	.	5	0	.	.	.	0	1	5	12	.	51
Bais	.	.	.	.	.	2	.	.	.	.	.	.	.	.	.	5	.	.	.	.	.	.	.	.	.	.	.	.	6	.	14
Montsûrs	.	.	.	.	.	.	.	.	.	.	.	0	.	.	.	1	2	2	5	.	4	0	.	.	.	.	.	3	1	13	31
Laval (E. N.)	.	.	.	.	.	.	.	.	.	.	.	.	.	1	1	1	2	.	4	.	3	.	.	.	.	.	.	0	3	9	24
Cossé-le-Vivien	.	.	.	.	.	.	.	.	.	.	.	.	.	.	2	1	0	.	3	.	3	.	.	.	.	.	.	1	1	6	19
Grez-en-Bouëre	.	.	.	.	.	.	4	.	.	.	.	.	.	.	5	0	1	1	4	.	3	0	.	.	.	.	.	2	1	8	29
Château-Gontier	.	.	.	.	.	.	4	.	.	.	.	.	.	.	3	.	3	.	.	.	1	.	.	.	.	.	.	.	.	6	17
St-Aignan-s.-Roë	.	.	.	.	.	.	0	.	.	.	.	.	.	.	2	0	1	3	1	.	3	.	.	.	.	.	.	3	0	8	21
Pouancé	1	.	.	.	5	.	.	.	.	.	.	.	.	.	.	.	.	.	.	.	2	0	.	.	.	.	.	3	9	8	29
Bassin de la Loire inférieure, rive droite.																															
Bécon	.	.	.	.	.	2	.	.	.	.	.	.	.	.	.	.	.	.	.	.	.	.	.	.	.	.	1	2	10	5	20
Candé	.	.	.	.	.	.	.	.	.	.	.	.	.	.	3	.	2	2	.	.	3	0	.	.	.	.	.	4	10	6	30

STATIONS.	1	2	3	4	5	6	7	8	9	10	11	12	13	14	15	16	17	18	19	20	21	22	23	24	25	26	27	28	29	30	TOTAL.
Bassin de la Loire inférieure, rive droite (suite).																															
Jou -sur-Erdre...	.	.	.	.	.	.	.	.	.	.	.	.	.	.	1	1	4	.	.	.	.	.	.	.	.	.	.	2	3	8	19
Nantes (Obs^re)...	.	.	.	.	.	.	.	.	.	.	.	.	.	.	1	2	1	2	2	.	0	.	.	.	.	.	.	0	4	10	22
demais.....	.	.	.	.	.	.	.	.	.	.	.	.	.	.	0	1	.	2	.	.	0	.	.	.	.	.	.	1	4	15	23
Savenay (E. N.)..	.	.	.	.	0	1	.	.	.	.	.	.	.	.	.	3	.	1	1	.	0	.	.	.	.	.	.	.	12	.	18
Bassin de la Loire inférieure, rive gauche; bassin de la Sèvre nantaise.																															
Secondigny.....	.	.	.	.	.	.	.	1	.	.	.	.	.	.	1	1	2	.	3	.	.	.	.	.	.	.	.	2	5	11	26
Parthenay (E. N.).	.	.	.	.	.	.	.	.	.	.	.	.	.	.	3	1	.	1	2	.	.	.	.	.	.	.	.	1	3	9	20
L'Absie.....	.	.	.	.	.	.	.	5	.	2	1	2	2	1	.	.	.	.	.	.	.	.	.	.	.	.	.	5	.	16	34
Les Aubiers.....	.	.	.	.	.	.	.	.	.	.	.	.	.	.	7	1	.	.	.	.	.	.	.	.	.	.	.	.	4	7	19
Fontevrault.....	.	.	.	.	.	.	.	.	.	.	.	.	.	.	.	.	.	.	.	.	.	0	.	.	.	.	.	3	2	7	12
Ponts-de-Cé.....	.	.	.	.	.	.	.	.	.	.	.	.	.	.	2	0	1	1	1	.	2	.	.	.	.	0	.	2	5	2	16
Les Gardes.....	.	.	.	.	.	.	.	.	.	.	1	.	.	1	3	0	1	.	1	.	1	.	.	.	.	.	.	0	12	0	21
Cholet.....	.	.	.	.	.	.	.	.	.	.	.	.	.	.	10	1	.	.	3	.	.	.	.	.	.	.	.	.	3	10	27
Beaupréau.....	.	.	.	.	.	.	.	.	.	.	.	.	.	.	.	.	.	.	.	.	.	.	.	.	.	.	.	.	3	14	17
La Pommeraye....	.	.	.	.	.	.	.	.	.	.	.	.	.	.	4	.	0	1	1	.	1	.	.	.	.	0	.	.	6	4	17
Champtoceaux....	.	.	.	.	.	.	.	.	.	.	0	.	.	.	2	2	.	2	0	.	2	.	.	.	.	.	.	1	4	.	13
Tiffauges.....	.	.	.	.	.	.	.	.	.	.	.	.	.	.	5	.	1	.	2	.	.	.	.	.	.	.	.	3	3	8	22
Les Herbiers.....	.	.	.	.	.	.	.	.	.	.	0	.	.	.	4	1	2	.	0	.	.	.	.	.	.	.	.	3	4	13	27
Montaigu.....	.	.	.	.	.	.	0	.	.	.	.	.	.	.	.	1	2	0	1	.	1	.	.	.	.	.	.	2	6	11	24
Vieillevigne.....	.	.	.	.	.	3	.	.	.	.	.	.	.	.	1	.	5	.	.	.	.	.	.	.	.	.	.	2	19	.	30
Clisson.....	.	.	.	.	.	.	.	.	.	.	.	.	.	.	2	.	4	.	.	.	.	.	.	.	.	.	.	1	5	10	21
Vertou.....	.	.	.	.	.	.	.	.	.	.	.	.	.	.	.	.	0	0	.	.	.	.	.	.	.	.	.	0	5	.	5
Indret.....	.	.	.	.	.	.	.	.	.	.	.	.	.	.	.	.	.	.	.	.	.	.	.	.	.	.	.	.	.	.	.
BASSINS ENTRE LA LOIRE ET LA GIRONDE.																															
Bassins de la Vie, du Lay et de la Sèvre niortaise.																															
Pointe St Gildas...	.	.	.	.	.	.	.	.	.	.	.	.	.	.	.	.	3	.	.	.	.	.	.	.	.	.	.	2	8	0	14
Pornic.....	.	.	.	.	.	.	.	.	.	.	.	2	1	4	.	.	.	.	.	.	.	.	.	.	.	.	.	8	.	.	16
Noirmoutiers.....	.	.	.	.	.	7	.	.	.	.	.	.	.	.	.	.	3	2	.	.	.	.	.	.	.	.	.	2	8	3	25
Ile d'Yeu.....	.	.	.	0	0	0	2	0	.	.	.	.	.	.	.	0	1	0	0	.	.	0	.	.	.	.	2	6	0	.	12
St-Gilles-s.-Vie...	.	.	.	.	.	.	.	.	.	.	.	.	.	.	.	.	.	.	.	.	.	.	.	.	.	.	0	.	1	.	1
Les Sables-d'Olonne	.	.	.	.	.	.	.	3	.	.	.	.	.	.	.	3	3	2	.	.	.	0	.	.	.	.	.	2	5	3	22
Roche-s-Yon (E.N.)	.	.	.	.	.	.	.	.	.	.	.	.	.	.	.	2	3	.	2	.	.	.	.	.	.	.	.	7	3	4	21
Chantonnay.....	.	.	.	.	.	.	.	.	.	.	.	.	.	.	.	.	2	.	.	.	.	.	.	.	.	.	.	.	6	17	25
La Châtaigneraie..	.	.	.	.	.	.	.	.	.	.	.	.	.	.	.	1	1	.	1	.	.	.	.	.	.	.	.	5	5	14	27
Longèves.....	.	.	.	.	.	0	.	8	.	.	.	.	.	.	.	1	3	2	0	.	.	.	.	.	.	.	.	4	6	9	33
Luçon.....	.	.	.	.	.	.	.	.	.	.	.	.	.	.	.	.	3	.	1	.	.	.	.	.	.	.	.	2	.	12	18
Marans.....	.	.	.	.	.	.	.	2	.	.	.	2	.	.	.	1	4	1	.	.	.	.	.	.	.	.	.	4	4	7	25
Chantecorps.....	.	.	.	.	.	.	.	6	5	.	.	3	1	.	.	.	.	3	1	.	.	.	.	.	.	.	.	1	4	18	44
Viel-Pain.....	.	.	.	.	.	.	2	.	.	.	.	3	.	0	.	.	10	.	3	.	.	.	.	.	.	.	.	4	14	1	37
Sepvret.....	.	.	.	.	.	.	.	3	.	.	3	5	11	.	.	3	1	1	.	.	.	.	.	.	.	.	.	2	3	1	33
Niort.....	.	.	.	.	.	2	.	13	.	.	.	3	1	3	.	1	1	.	1	.	.	.	.	.	.	.	.	3	1	15	44
Fressines.....	.	.	.	.	.	1	.	10	.	.	.	1	0	11	.	1	.	.	2	.	.	.	.	.	.	.	.	2	1	17	46
Mauzé.....	.	.	.	.	.	4	.	22	.	.	.	.	7	.	2	.	9	.	2	.	.	.	.	.	.	.	.	2	.	10	58
Bazoin.....	.	.	.	.	.	.	.	8	.	.	.	2	.	.	.	2	4	.	1	.	.	.	.	.	.	.	.	4	4	7	31
La Rochelle (P.C.).	.	.	.	.	.	5	.	4	.	.	.	.	.	.	.	.	1	2	4	.	.	.	.	.	.	.	.	.	8	1	25

STATIONS.	1	2	3	4	5	6	7	8	9	10	11	12	13	14	15	16	17	18	19	20	21	22	23	24	25	26	27	28	29	30	TOTAL.
Bassin de la Charente.																															
Pte Saint-Mathieu	.	.	.	.	.	.	.	.	0	0	.	.	1	0	0	0	.	0	0	.	.	.	.	.	.	.	.	3	5	.	10
Montbron	.	.	.	.	.	.	4	5	23	.	.	.	.	.	4	.	2	2	1	.	.	.	.	.	.	.	.	3	5	1	50
Angoulême (P. C.)	.	.	.	.	.	.	1	1	5	.	.	.	0	15	1	.	.	3	1	.	.	.	.	.	.	.	.	.	2	13	41
Barbézieux	.	.	.	.	.	.	1	3	7	.	.	.	2	.	.	.	3	3	2	.	.	.	.	.	.	.	.	3	12	.	36
Jonzac	.	.	.	.	.	.	2	.	.	.	.	.	4	.	.	.	.	.	.	4	.	.	.	.	.	.	.	2	7	.	19
Cognac	.	.	.	.	.	.	2	4	.	.	.	5	.	2	1	2	4	2	.	.	.	.	.	.	.	.	2	2	13	.	39
Aigre	.	.	.	.	.	8	.	.	.	.	.	.	.	22	2	.	.	1	1	.	.	.	.	.	.	.	.	3	.	11	49
Ruffec	.	.	.	.	.	.	.	0	.	.	.	.	.	4	.	.	.	1	1	.	.	.	.	.	.	.	.	2	1	11	20
Chef-Boutonne	.	.	.	.	.	.	.	.	.	10	.	.	.	5	.	2	2	.	4	1	2	2	2	2	.	.	.	2	8	11	53
Chail	.	.	.	.	.	4	.	23	.	.	.	7	7	22	0	2	5	.	1	.	.	.	.	.	.	.	.	3	1	16	92
Vernoux-s-Bout	.	.	.	.	.	.	16	.	.	.	.	.	6	.	.	.	.	.	.	.	.	.	.	.	.	.	.	4	.	.	26
Villiers-au-B.	.	.	.	.	4	.	.	30	.	.	.	.	.	3	.	.	10	.	2	.	.	.	.	.	.	.	.	3	2	7	61
St-Jean d'Angely	.	.	.	.	2	1	19	.	.	.	.	1	4	.	2	6	2	.	.	.	.	.	.	.	.	.	1	.	10	.	51
Saintes	.	.	.	.	.	.	.	12	7	.	.	.	6	.	.	.	10	9	4	.	.	.	.	.	.	.	.	2	1	.	51
Ile d'Aix	.	.	.	2	.	.	.	8	.	.	.	.	3	.	.	1	5	4	2	.	.	.	.	.	.	.	.	.	.	10	35
Chassiron	.	.	.	.	.	.	.	3	.	.	.	.	.	.	.	1	6	3	5	.	.	.	.	.	.	.	.	1	.	11	30
BASSIN DE LA GIRONDE.																															
Bassin de la Dordogne.																															
Laqueuille	.	.	.	.	.	2	5	.	.	.	.	3	3	9	4	.	2	6	7	5	.	.	.	.	.	5	.	5	7	6	69
La Tour d'Auvergne	.	.	.	.	.	.	.	10	.	2	.	2	0	9	12	.	.	15	0	.	.	.	.	.	.	.	.	2	5	10	67
Église-Nve-d'Entr.	.	.	.	.	.	0	0	7	0	0	.	.	2	.	.	.	.	.	.	2	.	2	.	.	.	.	.	2	5	2	22
Ussel	.	.	.	.	.	.	5	1	.	.	3	.	2	2	4	.	3	4	.	.	.	.	.	.	.	.	.	.	1	7	32
Aurillac (E. N.)	.	.	.	6	5	3	7	1	.	.	.	6	1	.	9	.	1	0	.	.	.	.	.	.	.	1	.	1	6	13	60
Argentat	.	.	.	.	.	.	.	.	4	.	.	4	3	4	10	.	.	2	6	.	.	.	.	.	.	.	.	.	.	13	46
Beaulieu	.	.	.	.	.	2	.	1	0	.	.	6	2	2	19	.	.	4	4	.	.	.	.	.	.	.	.	.	.	7	47
Bretenoux	.	.	.	.	.	.	2	.	.	.	.	8	5	.	21	.	3	1	10	.	.	.	.	.	.	.	.	.	5	3	58
La Tronquière	.	.	.	1	.	4	.	4	.	.	.	13	3	1	9	.	4	6	7	.	.	.	.	.	.	.	.	4	10	11	77
Gourdon	.	.	.	.	.	.	.	.	.	.	.	10	10	5	10	.	5	.	.	.	.	.	.	.	.	.	.	.	10	6	56
Martel	.	.	.	.	.	.	.	.	.	.	.	10	7	.	17	.	.	3	8	.	.	.	.	.	.	.	.	3	9	3	60
Vayrac	.	.	.	.	.	.	.	1	.	.	.	8	5	1	13	.	.	3	6	.	.	.	.	.	.	.	.	1	4	2	44
Tulle (P. C.)	.	.	.	.	.	.	2	8	.	.	.	3	4	3	6	.	.	6	8	.	.	.	.	.	.	.	.	3	.	12	55
Brive	.	.	.	.	.	.	2	4	.	.	.	10	2	9	9	.	16	.	7	2	.	.	.	.	.	.	.	5	.	16	81
Périgueux (E. N.)	.	.	.	.	.	2	1	.	.	.	.	5	0	4	.	.	0	.	4	.	.	.	.	.	.	.	.	1	1	3	21
Blanzaguet	.	.	.	.	.	.	5	.	4	.	.	.	.	.	.	.	.	6	1	.	.	.	.	.	.	.	.	.	.	20	36
Montguyon	.	.	.	.	.	.	.	.	.	.	1	.	6	.	.	.	6	.	3	.	.	.	.	.	.	.	.	2	3	11	32
Les Églisottes	.	.	.	.	.	.	0	4	.	.	.	.	.	.	2	1	.	.	7	.	.	.	.	.	.	.	.	.	1	13	28
Coutras	.	.	.	.	.	.	0	5	.	.	.	.	3	.	1	.	.	5	0	.	.	.	.	.	.	.	.	2	0	13	28
Lussac	.	.	.	.	.	.	.	5	.	.	1	.	6	.	1	.	.	.	.	.	.	.	.	.	.	.	.	.	1	15	30
St-André-de-Cubz	.	.	.	.	.	.	2	.	.	.	.	.	6	.	4	1	.	6	2	.	.	.	.	.	.	.	.	.	.	15	37
Bassin du Lot.																															
Le Bleymard	.	.	.	.	.	.	.	3	7	1	.	4	21	10	5	.	.	1	.	.	.	.	.	.	.	.	.	.	.	3	55
Bagnols	.	.	.	.	.	.	.	4	.	.	.	5	20	8	6	.	.	1	1	.	.	.	.	.	.	.	.	.	2	2	49
Montmirat	.	.	.	.	.	.	.	.	.	.	.	4	25	11	3	.	.	1	.	.	.	.	.	.	.	.	.	.	.	5	49
Mende (P. C.)	.	.	.	.	.	.	.	6	9	.	.	8	10	.	6	.	.	.	.	.	.	.	.	.	.	.	0	.	.	.	39
Marvéjols	.	.	.	.	.	.	.	.	13	.	.	6	19	6	.	.	.	.	.	.	.	.	.	.	.	.	.	.	.	.	44
St-Chély-d'Apcher	.	.	.	.	.	2	.	2	.	.	.	6	11	14	5	.	.	1	.	.	.	.	.	.	.	.	1	.	.	1	43

STATIONS.	1	2	3	4	5	6	7	8	9	10	11	12	13	14	15	16	17	18	19	20	21	22	23	24	25	26	27	28	29	30	TOTAL.
Bassin du Lot (suite).																															
Le Malzieu	.	.	.	.	.	.	.	16	.	.	.	12	8	40	13	.	.	.	.	.	.	.	.	.	.	.	.	.	.	.	89
Nasbinals	.	.	.	.	.	3	2	3	.	.	.	3	18	3	11	.	.	2	3	3	.	.	.	.	.	.	2	.	3	6	62
Espalion	.	.	.	.	.	.	.	1	.	.	.	6	9	1	9	.	.	2	2	.	.	.	.	.	.	2	.	.	5	23	59
Entraygues	.	.	.	.	11	.	.	.	.	.	.	.	14	2	12	.	.	5	2	.	.	.	.	.	.	.	.	.	3	18	67
Laguiole	.	.	.	.	.	5	.	.	4	.	.	4	.	11	.	.	.	.	.	.	.	.	.	.	.	.	1	.	.	1	26
Figeac (S. hy.)	.	.	.	.	.	.	.	.	.	.	.	4	7	.	13	.	1	1	5	.	.	.	.	.	.	.	.	2	7	5	45
La Capelle-M	.	.	.	2	.	.	1	2	.	.	.	4	.	8	.	.	7	.	8	.	.	.	.	.	.	.	.	3	10	8	53
Livernon	.	.	.	.	.	.	1	.	.	.	.	15	2	2	7	.	1	3	4	.	.	.	.	.	.	.	.	.	9	9	52
Limogne	.	.	.	.	.	.	.	.	3	.	.	10	5	.	8	.	.	5	3	.	.	.	.	.	.	.	.	.	8	9	51
Saint-Géry	.	.	.	.	.	.	.	.	.	.	.	10	8	15	.	.	.	.	4	.	.	.	.	.	.	.	.	.	7	15	59
Lauzès	.	.	.	.	.	.	.	.	.	.	.	10	15	.	.	.	.	7	6	.	.	.	.	.	.	.	.	.	9	10	57
Cahors (P. C.)	.	.	.	.	.	.	.	.	.	.	.	6	16	6	7	.	.	1	2	1	.	.	.	.	.	.	.	.	0	9	48
Puy-l'Évêque	.	.	.	.	.	.	.	.	2	.	.	9	28	12	.	.	.	1	4	.	.	.	.	.	.	.	.	.	4	3	63
Fumel	.	.	.	.	.	.	.	.	2	.	.	8	8	.	10	.	.	3	1	.	.	.	.	.	.	.	.	0	1	8	41
Montflanquin	.	.	.	.	.	.	.	.	7	.	.	7	13	.	.	.	.	14	0	.	.	.	.	.	.	.	.	0	1	10	52
Villeneuve	.	.	.	.	.	.	0	.	8	.	.	11	13	.	9	0	.	2	.	1	.	.	.	.	.	.	.	1	0	11	56
Monclar d'A	.	.	.	.	.	.	.	.	.	.	.	11	11	.	8	.	.	2	0	.	.	.	.	.	.	.	.	0	0	13	45
Bassins du Tarn et de l'Aveyron.																															
Pt-de-Montvert	.	.	.	.	.	.	.	5	.	3	.	12	40	.	.	.	.	.	.	.	.	.	.	.	.	.	.	.	.	.	60
Florac	.	.	.	.	.	.	.	7	.	.	.	14	33	13	8	.	.	.	.	.	.	.	.	.	.	.	.	.	.	2	77
Cassagnas	.	.	.	.	.	.	.	2	5	3	.	25	60	7	4	.	.	.	.	.	.	.	.	.	.	.	.	.	.	1	107
Meyrueis	.	.	.	.	.	.	.	6	2	1	.	.	29	5	5	.	.	.	.	.	.	.	.	.	.	.	.	.	.	9	57
Col-du-Marquairès	.	.	.	.	.	.	.	5	2	3	.	21	48	3	2	.	.	.	.	.	.	.	.	.	.	.	.	.	.	3	88
St-Sauveur-de-P.	.	.	.	.	.	.	.	.	5	.	.	.	72	4	5	.	.	.	.	.	.	.	.	.	.	.	4	.	.	.	90
Trèves	.	.	.	.	.	.	.	4	8	.	.	.	22	11	.	.	.	.	.	.	.	.	.	.	.	.	.	.	.	.	45
Massegros	.	.	.	.	.	.	.	.	2	.	.	.	28	.	11	.	.	.	.	.	.	.	.	2	.	.	.	.	3	10	57
Millau	.	.	.	.	.	.	3	.	.	.	.	.	11	.	7	.	.	.	.	.	.	.	.	.	.	.	.	.	8	.	29
La Cavalerie	.	.	.	.	.	.	.	11	.	.	.	7	13	.	.	.	.	.	.	.	.	.	.	.	.	2	.	.	3	6	42
Cornus	.	.	.	.	.	.	.	1	10	.	.	.	.	.	.	.	.	6	12	7	13	.	.	.	.	.	.	.	.	.	49
Le Cabaretou	.	.	.	10	.	.	.	13	.	.	.	52	9	.	.	.	.	4	2	.	.	.	.	.	.	.	.	.	.	25	115
Fraïsse	.	.	.	.	.	.	.	.	.	2	.	53	6	.	.	.	.	6	6	.	.	.	.	.	.	.	.	.	4	16	93
La Salvetat-d'A	.	.	.	18	.	.	.	5	.	.	.	27	15	5	.	.	.	4	8	.	.	.	.	.	.	.	.	2	.	23	107
Pradelles-Cab	.	.	.	.	.	.	.	.	11	.	.	11	12	20	10	.	.	2	3	8	.	.	.	.	.	.	1	.	1	5	85
Castres	.	.	.	.	.	.	.	.	.	.	.	5	10	17	11	.	.	2	1	7	.	.	.	.	.	.	0	.	1	3	59
Alban	34	.	.	.	6	.	.	.	.	.	.	11	33	.	.	.	.	.	12	.	.	.	.	.	.	.	3	7	.	24	129
Villefranche-d'Av.	.	.	.	.	.	.	.	.	.	.	.	4	5	3	11	.	.	1	.	3	.	.	.	.	.	.	.	.	.	14	41
Naucelle	.	.	.	.	.	0	0	.	0	.	.	4	9	9	.	.	.	.	1	4	.	.	.	.	.	.	0	.	0	13	41
Carmaux	.	.	.	.	.	.	.	.	3	.	.	11	10	2	.	.	.	.	7	1	.	.	.	.	.	.	.	.	1	7	43
Albi (P. C.)	.	.	.	.	.	.	.	.	.	.	10	10	7	.	.	.	5	5	4	.	.	.	.	.	.	.	1	2	10	5	59
Lavaur	.	.	.	.	.	.	.	.	.	.	.	5	9	23	5	.	.	.	.	8	.	.	.	.	.	.	1	.	1	20	72
Montauban	.	.	.	.	.	.	.	.	.	.	.	15	17	10	7	.	.	.	5	.	.	.	.	.	.	.	3	.	9	0	67
Caylus	.	.	.	.	.	.	.	.	0	.	.	5	13	15	13	.	.	2	1	4	.	.	.	.	.	.	0	.	0	13	68
Lalbenque	.	.	.	.	.	.	.	.	.	.	.	12	19	.	.	.	.	.	6	.	.	.	.	.	.	.	2	8	3	.	50
La Française	.	.	.	.	.	.	.	1	.	.	.	18	22	10	.	.	.	.	3	.	.	.	.	.	.	2	.	2	5	4	67

STATIONS.	1	2	3	4	5	6	7	8	9	10	11	12	13	14	15	16	17	18	19	20	21	22	23	24	25	26	27	28	29	30	TOTAL.
Bassin de la Garonne, cours supérieur, et affluents des Pyrénées.																															
Bélesta	.	.	.	.	.	.	.	.	.	.	.	.	17	.	.	15	16	12	7	6	.	.	.	.	.	.	14	.	9	12	108
Mirepoix	.	.	.	.	.	.	.	.	.	.	.	5	15	.	.	.	.	24	.	2	.	.	.	.	.	.	10	.	3	7	66
Foix (E. N.)	.	.	.	.	.	.	.	.	.	.	.	.	26	.	4	.	5	7	6	.	.	.	.	.	.	.	10	.	2	25	85
Villeneuve-Durfort	.	.	.	.	.	3	.	7	.	.	.	5	10	.	11	.	6	.	.	6	.	.	.	.	.	.	9	.	.	.	57
Royat	.	.	.	.	.	.	.	.	.	.	.	.	5	.	2	.	4	2	.	3	.	.	.	.	.	.	2	.	5	6	29
Izaut-de-l'Hôtel	.	.	.	.	2	.	.	.	.	.	.	7	13	.	18	.	6	7	3	6	.	.	.	.	.	.	20	.	2	14	98
Toulouse (Obs^re^)	.	.	.	.	.	.	.	.	.	.	.	6	18	.	15	.	1	2	4	.	.	.	.	.	.	0	.	2	1	1	51
Bassin de la Garonne (R. G.) au-dessous de Toulouse; bassins du Gers et de la Baïse; bassin de la Gironde.																															
Lannemezan	5	6	2	.	.	7	8	1	4	4	1	5	30	.	1	.	4	2	5	4	.	.	.	.	.	.	1	.	4	9	103
Castelnau-Magnoac	.	.	.	.	.	.	.	5	.	.	6	.	13	.	.	6	.	.	.	.	.	.	.	.	.	.	.	.	.	.	6	36
Trie	.	.	.	.	.	.	.	3	.	4	5	.	19	.	.	.	5	3	.	.	.	.	.	.	.	.	.	.	2	12	53
Miélan	.	.	.	.	.	.	.	.	.	.	1	7	20	.	8	.	.	3	2	1	.	.	.	.	.	.	.	.	2	8	52
Masseube	.	.	.	.	.	.	.	3	.	.	.	2	15	.	4	.	.	1	2	2	.	.	.	.	.	.	1	.	5	7	42
Lombez	.	.	.	.	.	.	.	.	.	.	.	4	29	.	7	.	.	.	.	5	.	.	.	.	.	.	.	.	3	6	54
Mirande	.	.	.	.	.	.	.	16	1	.	.	.	5	6	28	3	.	.	3	.	.	.	.	.	.	.	.	.	4	8	75
Auch (P. C.)	.	.	.	.	.	.	.	.	.	.	.	8	18	.	10	.	.	2	1	2	.	.	.	.	.	.	.	1	6	5	53
Canals	.	.	.	.	.	.	.	.	.	.	.	10	14	.	6	.	.	.	.	.	.	.	.	.	.	.	.	.	7	2	38
Beaumont	.	.	.	.	.	.	.	.	.	.	.	5	21	2	9	.	0	.	1	5	.	.	.	.	.	.	2	1	2	6	52
Vic-Fézensac	.	.	.	.	.	.	.	.	.	.	.	6	20	.	9	.	.	.	4	.	.	.	.	.	.	.	.	.	9	2	50
Eauze	.	.	.	.	.	.	.	.	.	.	16	10	.	12	.	.	.	.	.	.	.	.	.	.	.	6	1	.	.	8	53
Condom	.	.	.	.	.	.	.	3	.	.	.	10	12	1	7	.	.	4	.	.	.	.	.	.	.	.	.	1	3	4	45
Lectoure	.	.	.	.	.	.	.	.	.	.	.	8	7	.	8	.	.	.	6	.	.	.	.	.	.	.	.	2	.	6	38
Montcuq	.	.	.	.	.	.	.	3	.	.	.	15	20	1	.	.	.	3	4	.	.	.	.	.	.	.	.	.	8	2	56
Agen (P. C.)	.	.	.	.	.	.	.	.	.	.	10	10	0	3	.	.	0	.	1	.	.	.	.	.	.	.	0	1	5	0	30
Sauveterre	.	.	.	.	.	.	.	6	5	.	.	.	11	0	4	1	.	4	1	3	.	.	.	.	.	.	.	.	4	9	50
Budos	.	.	0	.	.	.	.	.	.	.	.	1	8	0	5	2	1	5	3	0	.	.	.	.	.	.	.	1	2	9	36
Bordeaux (Obs^re^)	.	.	0	.	0	6	.	1	.	.	.	.	6	.	1	1	1	7	5	.	.	.	.	.	.	.	.	4	0	13	45
Saint-Julien	.	.	.	.	.	.	.	.	.	.	.	.	.	.	4	.	.	12	2	.	.	.	.	.	.	.	.	.	3	2	24
Royan	.	.	.	.	.	.	.	2	.	.	.	.	3	.	.	4	2	4	1	.	.	.	.	.	.	.	.	.	2	8	26
La Coubre	.	.	.	.	.	.	.	3	.	.	.	.	4	.	.	1	2	3	.	.	.	.	.	.	.	.	.	1	.	10	24
BASSINS ENTRE LA GIRONDE ET LES PYRÉNÉES.																															
Petits bassins entre la Gironde et l'Adour.																															
Saint-Nicolas	.	.	.	.	.	1	.	.	.	.	.	.	6	.	.	.	6	.	.	.	.	.	.	.	.	.	.	.	.	12	25
Hourtin	.	.	.	.	.	5	.	.	.	.	.	1	.	.	1	1	6	3	3	.	.	.	.	.	.	.	.	5	8	.	31
Moutchic	.	.	.	.	.	8	5	.	.	1	.	.	1	.	2	2	4	3	4	1	.	.	.	.	.	.	.	6	.	10	44
Le Porge	.	.	.	.	.	9	.	.	.	4	6	.	9	.	1	2	2	4	6	0	.	.	.	.	.	.	.	6	1	12	62
Arès	.	.	0	.	.	3	.	1	.	9	3	.	8	.	1	3	1	13	2	.	0	.	.	.	.	.	.	6	1	10	61
Piquey	.	.	.	.	.	2	.	.	.	8	3	4	7	.	1	2	1	13	7	2	.	.	.	.	.	.	.	8	.	8	64
Audenge	.	.	.	.	.	15	.	.	.	.	27	1	9	.	.	5	1	17	7	.	.	.	.	.	.	.	.	15	3	18	116
La Salie	.	.	.	.	.	.	.	.	.	4	.	2	6	.	3	6	.	9	.	1	.	.	.	.	.	1	.	.	.	5	36
Arcachon (C. M.)	.	.	.	.	.	6	.	.	.	8	6	1	5	.	2	3	2	10	6	1	.	.	.	.	.	.	.	7	1	7	63
Belin	.	.	0	.	.	4	0	0	.	2	31	1	14	0	3	3	4	9	4	0	.	.	.	.	.	1	.	5	4	10	96
Pissos	.	.	.	.	.	3	1	.	.	.	5	5	20	.	4	1	2	10	3	2	.	.	.	.	.	.	.	.	5	9	71

STATIONS.	1	2	3	4	5	6	7	8	9	10	11	12	13	14	15	16	17	18	19	20	21	22	23	24	25	26	27	28	29	30	TOTAL.
Bassin de l'Adour.																															
Pic du Midi (Obs.).	.	.	.	14	.	9	2	.	.	.	2	1	16	.	3	2	.	10	24	8	.	.	.	.	.	5	1	6	7	33	143
Bagnères-de-Big...	.	.	.	.	.	.	15	3	2	3	.	3	16	.	10	5	3	9	5	6	.	.	.	.	.	.	18	.	7	17	122
Lourdes.....	.	.	.	.	.	.	3	0	.	.	.	14	.	15	14	1	2	28	10	4	.	.	.	.	7	.	.	.	2	16	116
Peyranère.....	.	23	.	.	.	.	.	.	.	.	.	.	8	.	.	.	.	.	.	26	.	.	.	.	.	.	8	.	10	.	75
Gélan	.	.	.	.	.	.	.	.	.	.	.	.	3	5	8	.	.	3	8	4	.	.	.	.	.	.	3	11	18	24	87
Laruns.....	.	.	.	.	3	2	.	.	.	.	.	3	14	.	8	.	.	15	4	6	.	.	.	.	.	.	9	.	7	22	93
Bedous.....	.	.	.	.	4	.	6	.	.	.	.	.	12	.	11	.	4	6	5	6	.	.	.	.	.	.	7	.	12	24	97
Tarbes (P. C.)....	.	.	.	.	1	6	8	.	7	5	6	5	9	.	10	13	3	8	.	.	.	.	.	.	.	2	.	2	.	15	100
Villecomtal.....	.	.	.	.	.	5	.	.	.	.	1	6	4	.	3	.	1	.	1	.	.	.	.	.	.	.	.	.	.	5	25
Maubourguet.....	.	.	.	.	.	.	4	.	.	3	.	7	7	.	10	.	.	4	7	.	.	.	.	.	.	.	.	.	.	11	53
Lescar (E. N.)....	.	.	.	.	.	5	11	6	.	1	.	24	7	.	6	.	3	5	5	2	.	.	.	.	.	5	.	.	4	19	103
Pau (château)....	.	.	.	.	1	.	4	.	.	2	16	3	1	7	.	1	3	1	2	.	.	.	.	.	.	1	.	1	13	3	59
Oloron.....	.	.	.	.	.	.	3	.	.	.	32	20	8	.	14	.	1	7	7	1	.	.	.	.	.	.	1	4	5	15	118
Mauléon.....	.	.	.	.	.	1	.	.	.	.	10	20	10	.	.	.	6	8	.	.	.	.	.	.	.	.	4	12	16	8	95
St-Jean-Pied-de-P..	.	.	.	.	.	10	15	.	.	.	.	12	.	4	6	4	5	5	4	.	.	.	.	.	2	4	5	4	24	3	107
Riscle.....	.	.	.	.	.	11	1	.	.	1	4	16	7	.	6	.	.	3	3	.	.	.	.	.	.	.	.	2	2	6	62
Cazaubon.....	.	.	.	.	.	10	.	.	.	1	.	17	6	.	5	.	3	2	.	1	.	.	.	.	.	.	1	3	2	5	56
Mont-de-Marsan..	.	.	.	.	.	5	.	2	.	.	1	24	0	.	2	1	.	3	3	.	.	.	.	.	.	0	.	3	.	8	54
Saint-Sever.....	.	.	.	.	.	7	2	.	.	.	.	21	3	.	5	1	4	3	5	.	.	.	.	.	.	1	.	3	2	9	66
Tartas.....	.	.	.	.	.	0	3	2	.	.	.	35	3	.	6	2	1	5	5	2	.	.	.	.	.	.	0	1	5	11	81
Dax (P. C.).....	.	.	.	.	.	.	6	.	.	.	.	29	2	.	5	2	6	7	2	0	.	.	.	.	.	.	0	0	10	13	82
Peyrehorade.....	.	.	.	.	.	2	3	.	.	.	.	19	6	.	3	.	.	4	.	.	.	.	.	.	.	.	.	3	10	13	63
Biarritz (sémaph.)..		.		.	.	5	.	.	.	.	.	13	3	.	10	7	6	4	2	3	.	.	.	.	.	.	.	1	9	7	70

VERSANT DE LA MÉDITERRANÉE.

BASSINS ENTRE LES PYRÉNÉES ET LE RHÔNE.

Bassins du Tech, de la Tet et de l'Agly.

Col de la Quillane..	.	.	.	.	.	.	.	2	.	.	2	.	.	.	.	.	.	1	6	.	.	.	.	.	.	2	1	2	1		17
Montlouis (C. M.).	.	.	.	.	.	.	.	.	.	.	.	.	.	.	.	.	5	.	12	.	.	.	.	.	.	6	.	.	3	3	28
Prats-de-Mollo....	.	.	.	.	.	.	.	.	.	12	7	.	3	.	.	.	3	.	.	.	.	.	.	.	.	22	.	.	4	.	51
Céret.....	.	.	.	.	.	.	.	.	.	.	5	5	5	6	.	.	.	.	.	.	.	.	.	.	.	.	.	.	.	.	21
Prades.....	.	.	.	.	.	.	.	.	.	.	.	1	2	3	.	.	.	.	4	.	.	.	.	.	.	.	6	.	.	2	18
Vinça.....	.	.	.	.	.	.	.	.	.	20	.	18	3	.	.	.	.	4	6	.	.	.	.	.	.	2	.	.	3	1	57
Caudiès-de-St-Paul.	.	.	.	.	.	.	.	.	.	5	5	15	7	.	.	.	.	6	10	.	.	.	.	.	.	3	.	2	2	21	76
Le Soler.....	.	.	.	.	.	.	.	.	.	.	.	24	.	.	.	.	.	7	.	.	.	.	.	.	.	.	.	.	.	.	31
Perpignan (Obsre)..	.	.	.	.	.	.	.	0	.	.	9	11	3	.	.	.	0	0	1	.	.	.	.	.	.	4	1	.	1	.	29
Estagel (C. M.)....	.	.	.	.	.	.	.	.	.	.	.	8	7	.	.	.	.	1	1	.	.	.	.	.	.	5	.	.	.	.	22
St-Laurent de la S.	.	.	.	.	.	.	.	.	.	.	15	.	14	.	.	.	.	.	.	.	.	.	.	.	.	.	.	.	.	.	29
Le Barcarès.....	.	.	.	.	.	.	.	.	.	.	9	14	1	.	.	.	.	.	.	.	.	.	.	.	.	1	.	.	.	.	25
Port-Vendres....	.	.	.	.	.	.	.	.	.	.	.	17	1	1	.	.	.	.	.	.	.	.	.	.	.	.	.	.	.	2	21
Cap Béar (ph.)....	.	.	.	.	.	.	.	.	.	.	.	18	1	1	.	.	.	2	.	.	.	.	.	.	.	.	2	.	.	1	25
Banyuls.....	.	.	.	.	.	.	.	.	.	.	.	22	2	1	1	.	.	1	.	.	.	.	.	.	.	.	2	.	.	2	32
Bassin de la Sègre.																															
Col de Puymorens.	.	.	.	.	.	.	.	.	.	.	1	.	3	.	.	4	.	.	20	.	.	.	.	.	.	2	.	.	5	.	35
Angoustrine.....	.	.	.	.	.	8	.	3	2	.	6	.	.	.	.	6	.	.	9	.	.	.	.	.	.	9	.	.	.	.	43
Bourg-Madame....	.	.	.	.	.	3	.	1	.	.	5	3	.	.	.	1	.	1	2	.	.	.	.	.	.	15	.	.	.	.	31

STATIONS.	1	2	3	4	5	6	7	8	9	10	11	12	13	14	15	16	17	18	19	20	21	22	23	24	25	26	27	28	29	30	TOTAL.
Bassin de l'Aude.																															
Le Bousquet	.	.	.	.	.	.	.	.	.	.	.	14	5	2	.	2	5	3	5	.	.	.	.	.	.	11	.	2	5	10	64
Mérial	.	.	.	.	.	.	5	1	.	.	.	29	4	3	.	3	4	5	7	.	.	.	.	.	.	9	.	3	6	8	87
Espezel	.	.	.	.	1	.	.	.	.	.	.	37	6	3	.	2	.	4	5	4	.	.	.	.	.	9	.	4	6	9	90
Les Fanges	.	.	.	.	.	.	.	2	.	2	.	18	3	.	1	.	.	4	6	.	.	.	.	.	.	14	.	8	2	5	67
Monthaut (h. b.)	.	.	.	.	.	.	.	9	.	6	.	5	6	.	.	.	6	7	.	.	.	.	.	.	.	9	.	5	6	3	62
Monthoumet	.	.	.	.	.	.	.	3	.	1	.	12	9	.	.	.	.	.	.	.	.	.	.	.	.	2	.	2	2	5	36
Castillon	.	.	.	.	.	.	.	.	.	.	1	12	6	.	.	.	10	9	.	.	.	.	.	.	.	6	0	6	9	.	59
Montlaur	3	.	.	.	.	.	1	.	.	.	5	2	4	.	.	.	2	5	.	.	.	.	.	.	.	4	.	.	2	.	28
Moux	.	.	.	.	.	.	.	.	.	.	5	2	9	.	.	.	3	7	.	.	.	.	.	.	.	.	.	.	5	.	31
Barbaira	.	.	.	.	.	.	.	.	.	.	5	2	7	.	.	.	2	5	.	.	.	.	.	.	.	4	.	.	3	.	27
Carcassonne (C. M.)	.	.	.	.	.	.	1	.	.	.	2	5	11	.	.	.	3	2	1	.	.	.	.	.	.	7	.	0	4	1	37
Lasbordes	.	.	.	.	.	.	.	.	.	.	.	8	.	.	.	.	.	.	3	.	.	.	.	.	.	5	.	3	.	6	25
La Loubatière	.	.	.	.	.	.	.	.	.	.	.	4	24	9	.	.	.	5	10	.	.	.	.	.	.	5	.	7	.	19	83
Lespinassière	.	.	.	.	.	.	.	3	.	2	.	17	22	.	5	.	6	20	.	.	.	.	.	.	.	.	.	1	2	26	102
Caunes (h. b.)	.	.	.	.	.	.	.	1	.	1	.	20	13	.	.	.	.	3	.	.	.	.	.	.	.	.	.	.	3	9	50
Bassins de l'Orb, de l'Hérault, du Lez et du Vidourle.																															
Saint-Pons	.	.	.	.	.	.	2	3	.	.	.	45	10	.	.	.	.	4	.	.	.	.	.	.	.	.	.	.	.	6	70
Le Poujol	.	.	.	.	.	.	.	.	.	.	.	48	.	.	.	.	.	.	1	.	.	.	.	.	.	.	.	.	.	1	50
Saint-Gervais	.	.	.	.	.	.	11	.	.	.	.	79	.	.	.	.	.	.	2	.	.	.	.	.	.	.	.	.	.	.	92
Bédarieux	.	.	.	.	.	.	.	.	.	.	.	25	10	.	.	.	.	.	.	.	.	.	.	.	.	.	.	.	.	.	35
L'Escandolgue	.	.	.	.	.	.	1	.	.	.	.	40	19	.	.	.	.	.	.	.	.	.	.	.	.	.	.	.	.	.	60
Lodève	.	.	.	.	.	.	.	.	.	.	.	39	16	.	.	.	.	.	.	.	.	.	.	.	.	.	.	.	.	.	55
Le Caylar	.	.	.	.	.	.	.	.	.	.	.	36	13	.	.	.	.	.	.	.	.	.	.	.	.	.	.	.	.	9	52
Blandas	.	.	.	.	.	.	2	16	.	.	.	19	70	12	.	.	.	.	.	.	.	.	.	.	.	.	.	.	.	6	125
Le Vigan	.	.	.	.	.	.	.	.	.	.	.	25	38	.	.	.	.	.	.	.	.	.	.	.	.	.	.	.	.	.	63
Valleraugue	.	.	.	.	.	.	.	.	.	.	24	50	8	.	.	.	.	.	.	.	.	.	.	.	.	.	.	.	.	.	82
Saint-Bauzille	.	.	.	.	.	.	8	.	.	.	.	39	22	.	.	.	.	.	.	.	.	.	.	.	.	.	.	.	.	.	69
Nîmes (E. N.)	.	.	.	.	.	.	.	7	.	.	.	15	8	.	.	.	.	.	.	.	.	.	.	.	.	.	.	.	.	.	30
Lunel	.	.	.	.	.	.	.	.	.	.	8	3	1	.	.	.	.	.	.	.	.	.	.	.	.	.	.	.	.	.	12
Montpellier (E. N.)	.	.	.	.	.	.	.	.	.	.	.	.	7	.	.	.	.	.	.	.	.	.	.	.	.	.	.	.	.	.	7
St-Mathieu-de-Tr.	.	.	.	.	.	.	.	.	.	.	.	42	19	.	.	.	.	.	.	.	.	.	.	.	.	.	.	.	.	3	64
Plateau de Valène	.	.	.	.	.	.	4	.	.	.	.	51	32	.	.	.	.	.	.	.	.	.	.	.	.	.	.	.	.	.	87
Gignac	.	.	.	.	.	.	.	.	.	.	.	19	20	.	.	.	.	.	.	.	.	.	.	.	.	.	.	.	.	.	39
Cette (P. C.)	.	.	.	.	.	.	.	.	.	.	20	7	.	.	.	.	.	.	.	.	.	.	.	.	1	.	.	.	.	.	28
Agde	.	.	.	.	.	.	.	.	.	.	.	49	13	.	.	.	.	.	.	.	.	.	.	.	.	.	.	.	.	.	62
Béziers	.	.	.	.	.	.	.	.	.	.	.	33	3	.	.	.	.	.	.	.	.	.	.	.	.	.	.	.	.	.	36
Capestang	.	.	.	.	.	.	.	.	.	.	.	10	.	.	.	.	.	.	.	.	.	.	.	.	.	.	.	.	.	2	12
BASSIN DU RHÔNE.																															
Bassin de la Saône supérieure.																															
Mielin	.	.	.	.	.	.	.	.	.	.	.	.	6	12	12	.	.	14	.	.	.	2	.	.	3	.	.	5	.	.	54
Belfahy	.	.	.	.	.	.	.	.	.	.	.	.	.	6	16	.	.	.	5	.	.	8	.	.	.	.	.	.	0	0	36
Villersexel	.	.	.	.	.	.	.	.	.	.	1	7	2	18	.	1	.	3	3	.	.	0	.	.	5	.	.	2	.	1	43
Montbozon	.	.	.	.	.	.	.	.	.	.	1	1	1	0	19	.	.	4	5	.	.	.	.	.	.	.	.	.	3	.	35
Marnay	.	.	.	.	.	.	.	.	.	.	.	.	0	5	13	.	.	6	5	.	.	2	.	.	0	3	.	.	2	0	36
Chaumercenne	.	.	.	.	.	.	.	.	.	.	.	.	3	5	7	.	.	8	.	.	.	2	.	.	.	.	.	2	.	1	28
Conflandey	.	.	.	.	.	.	.	.	.	.	.	.	9	10	.	.	.	5	.	.	1	.	.	.	3	.	.	4	.	0	32

STATIONS.	1	2	3	4	5	6	7	8	9	10	11	12	13	14	15	16	17	18	19	20	21	22	23	24	25	26	27	28	29	30	TOTAL
Bassin de la Saône supérieure (suite).																															
Saint-Remy	.	.	.	.	.	.	.	.	.	.	.	.	.	4	13	.	.	5	1	.	.	.	.	.	.	3	.	.	1	.	27
Plombières	.	.	.	.	.	.	.	.	.	.	.	.	5	6	7	.	.	6	4	.	4	.	.	.	6	.	.	3	.	.	41
Xertigny	.	.	.	.	.	.	.	.	.	.	.	.	2	7	11	.	.	12	.	.	.	2	.	.	.	.	.	4	1	.	39
Monthureux-s.-S.	.	.	.	.	.	.	.	.	.	.	.	.	3	.	4	.	.	5	3	.	.	.	.	.	.	4	.	.	1	.	21
Fontenoy-le-Ch.	.	.	.	.	.	.	.	.	.	.	0	.	4	5	5	0	.	2	0	.	.	1	.	.	8	.	.	0	6	.	32
Montdoré	.	.	.	.	.	.	.	.	.	.	.	.	2	5	8	4	.	3	5	.	.	1	.	.	.	3	.	.	2	.	33
Villars-le-Pautel	.	.	.	.	.	.	.	.	.	.	.	.	11	5	9	.	.	5	1	.	1	.	.	.	1	.	.	3	.	1	37
Bourbonne-les-B.	.	.	.	.	.	.	.	.	.	.	.	.	2	2	1	.	.	4	3	.	.	4	.	.	.	.	.	.	3	.	19
La Ferté-s-Amance	.	.	.	.	.	.	.	.	.	.	.	.	.	8	7	.	.	.	.	.	.	.	.	.	.	4	.	.	3	.	22
Jussey	.	.	.	.	.	.	.	.	.	.	.	.	1	10	11	.	.	4	2	.	.	2	.	.	.	1	.	.	3	.	34
Chalindrey	.	.	.	.	.	.	.	.	.	.	.	.	1	1	6	.	.	8	0	.	.	3	.	.	1	3	.	.	1	.	24
Villegusien	.	.	.	.	.	.	.	.	.	.	.	.	1	.	1	.	2	6	.	.	2	2	.	.	2	.	.	2	.	1	20
Vaux-s.-Aubigny	.	.	.	.	.	.	.	.	.	.	.	.	3	2	.	.	.	10	0	.	.	1	.	.	.	.	.	1	5	.	22
Is-sur-Tille	.	.	.	.	.	.	.	.	.	.	.	3	.	.	8	.	.	5	.	.	2	.	.	.	2	.	.	.	.	.	20
St-Seine-l'Abbaye	.	.	.	.	.	.	.	.	.	.	.	.	.	3	2	2	.	1	6	.	.	2	.	.	.	3	.	2	.	.	21
Sombernon	.	.	.	.	.	.	.	.	.	.	.	3	4	4	.	.	2	.	.	.	1	.	.	.	1	.	.	3	.	2	19
Dijon (P. C.)	.	.	.	.	.	.	.	.	.	.	.	.	6	1	3	.	1	2	.	.	1	.	.	.	1	.	.	.	.	.	15
Vonges (poud^ie)	.	.	.	.	.	.	.	.	.	.	.	.	5	5	6	.	.	5	.	.	.	4	.	.	.	.	.	.	2	.	27
Auxonne	.	.	.	.	.	.	.	.	.	.	.	.	3	4	5	.	.	7	.	.	.	2	.	.	.	.	.	.	2	.	23
St-Jean-de-Losne	.	.	.	.	.	.	.	.	.	.	.	.	6	4	3	.	2	1	.	.	.	1	.	.	1	.	.	1	.	3	22
Bassin de la Saône inférieure, au-dessous du confluent du Doubs.																															
Beaune	.	.	.	.	.	.	.	.	.	.	.	.	15	4	.	.	.	1	0	.	0	.	.	.	1	.	.	.	1	1	26
Lons-le-S. (E. N.)	.	.	.	.	.	.	.	1	.	3	.	.	3	13	17	.	.	6	4	.	.	0	.	.	.	.	.	.	1	1	49
Bourg	.	.	.	.	.	.	.	.	.	.	.	6	11	11	5	.	.	5	.	.	.	1	.	.	.	.	.	.	8	15	62
Belleville	.	.	.	.	.	.	.	.	.	.	.	.	5	8	12	.	.	.	.	.	.	.	.	.	.	.	.	.	.	.	26
Trévoux	.	.	.	.	.	.	.	.	.	.	.	6	5	4	.	.	.	2	.	.	1	.	.	.	.	1	.	1	.	4	24
Tarare	.	.	.	.	.	.	.	.	.	.	3	.	5	5	9	.	.	3	.	.	.	1	.	.	.	.	.	.	.	.	25
L'Arbresle	.	.	.	.	.	.	.	.	.	.	.	.	5	6	4	.	.	5	5	.	.	.	.	.	.	2	15	.	8	5	54
Ste-Foy-l'Argent	.	.	.	.	.	.	.	.	.	.	4	.	3	8	5	.	.	3	2	.	.	.	.	.	.	.	2	.	.	.	27
Bassin du Doubs.																															
Pontarlier (P. C.)	.	.	.	.	.	.	.	.	.	.	.	.	11	73	9	.	.	15	8	.	.	2	.	.	.	.	.	.	2	2	122
Pont-de-Roide	.	.	.	.	.	.	.	.	.	.	2	.	.	11	17	.	.	4	3	.	.	.	.	.	.	5	.	.	2	3	47
Belfort	.	.	.	.	.	.	.	.	.	.	.	.	.	1	4	.	.	0	.	.	.	.	.	.	.	1	.	.	2	.	8
Montbéliard	.	.	.	.	.	.	.	.	.	.	.	.	.	10	22	.	.	3	2	.	.	.	.	.	.	6	.	.	3	.	47
Fort de Planoise	.	.	.	.	.	.	.	.	.	.	.	.	0	14	.	.	.	.	15	5	.	.	.	.	.	26	.	.	.	.	60
Besançon (Obs.)	.	.	.	.	.	.	.	.	.	.	.	.	7	8	13	.	.	8	2	.	0	2	.	.	.	3	.	2	.	3	47
Chailluz	.	.	.	.	.	.	.	.	.	.	.	.	2	9	.	3	.	.	.	.	.	.	.	.	.	.	.	4	.	.	18
Ornans	.	.	.	.	.	.	.	.	.	.	.	.	.	7	18	3	.	3	9	2	.	2	.	.	.	1	.	.	.	.	46
Bassin du Rhône proprement dit, cours moyen.																															
Col des Gets	.	.	.	.	.	.	.	1	.	1	0	.	2	3	3	4	.	10	5	.	.	.	.	.	.	6	3	.	8	10	56
Sallanches	.	.	.	.	.	.	.	.	.	.	.	.	2	10	.	.	4	4	6	.	.	.	.	.	.	5	3	.	.	5	39
Bonneville	.	.	.	.	.	.	.	.	.	.	.	4	2	15	15	5	8	4	1	.	.	.	.	.	1	1	.	.	1	5	62
Annemasse	.	.	.	.	.	.	.	.	.	.	.	.	5	16	6	.	3	1	.	.	.	.	.	.	.	.	.	.	.	.	32
Gex	.	.	.	.	.	.	.	.	.	6	.	4	3	14	11	.	.	11	8	.	.	.	.	.	.	8	.	.	2	17	84
Cruseilles	.	.	.	.	.	.	.	.	2	.	.	.	5	17	11	.	1	0	1	.	.	.	.	.	.	1	.	.	3	1	42
Annecy	.	.	.	.	.	.	.	.	.	.	0	.	.	21	16	.	6	2	5	.	.	.	.	.	2	.	.	.	4	1	57

STATIONS.	1	2	3	4	5	6	7	8	9	10	11	12	13	14	15	16	17	18	19	20	21	22	23	24	25	26	27	28	29	30	TOTAL.
Bassins du Rhône proprement dit, cours moyen (suite).																															
Loschaux	.	.	.	.	.	.	.	.	.	24	.	.	3	25	14	3	3	4	6	.	.	.	.	.	.	6	1	.	4	1	94
Rumilly	.	.	.	.	.	.	.	.	.	2	.	.	3	10	.	9	.	.	.	.	.	.	.	.	.	.	.	.	3	.	27
Albens	.	.	.	.	.	.	.	.	.	16	.	.	1	31	18	.	1	3	6	.	.	.	.	.	.	1	.	.	.	.	77
Chambéry	.	.	.	.	.	.	.	.	.	.	19	.	2	10	17	.	2	5	3	1	.	.	.	.	.	2	.	.	4	.	65
St-Thibaud-de-Couz	.	.	.	.	.	.	.	.	.	.	2	.	3	21	29	0	3	11	7	3	.	.	.	.	.	8	.	0	5	3	95
Lhuis	.	.	.	.	.	.	.	.	.	.	.	9	.	8	12	.	.	9	.	.	.	.	.	.	.	.	.	.	.	5	43
Belley	.	.	.	.	.	.	.	.	.	4	2	10	3	18	4	.	.	5	1	5	.	.	7	6	10	10	3	3	1	16	108
Hauteville	.	.	.	.	.	.	.	.	7	8	2	8	9	19	10	.	.	20	18	.	.	.	4	5	11	8	2	5	4	13	153
Nantua	.	.	.	.	.	.	.	2	.	.	.	2	2	25	21	.	.	14	6	.	.	.	.	.	.	2	.	.	.	9	83
Neuville-sur-Ain	.	.	.	.	.	.	.	.	.	.	.	5	2	26	12	.	.	13	2	.	.	.	.	.	.	.	.	.	.	7	67
Montluel	.	.	.	.	.	.	.	.	.	.	.	5	.	9	5	.	.	.	.	.	.	.	.	.	.	.	.	.	.	5	24
Lyon (Tête-d'Or)	.	.	.	.	.	.	.	.	.	.	.	.	5	8	4	.	0	0	0	0	.	.	.	.	.	.	1	.	1	0	20
St-Genis-Laval (Obre)	.	.	.	.	.	.	.	.	.	.	.	.	5	14	2	0	.	0	0	.	.	.	.	.	.	.	3	.	.	0	24
St Romain-en-Gal	.	.	.	.	.	.	.	.	.	.	.	5	5	3	.	.	.	0	.	.	.	.	.	.	.	1	.	.	.	5	19
Yzieux	.	.	.	.	.	.	.	4	.	18	.	9	7	1	5	.	.	2	.	.	.	1	.	.	.	1	.	0	1	2	51
Le Mt Pilat	.	.	.	.	.	.	.	3	.	3	.	5	1	6	3	4	.	3	1	.	.	.	.	.	.	2	.	5	4	7	47
Bassin de l'Isère.																															
Mégève	.	.	.	.	.	.	.	.	.	.	.	.	3	11	11	.	.	.	13	.	.	.	.	.	.	6	3	.	2	9	58
Beaufort	3	.	.	.	.	.	.	.	.	.	.	.	0	18	17	1	6	1	7	.	.	.	.	.	.	6	2	.	3	5	70
Mt Gilbert (fort)	.	.	.	.	.	.	.	.	.	.	9	.	.	2	12	3	12	22	29	3	.	.	.	.	.	.	.	.	1	5	98
Sainte-Foy	.	.	.	.	.	.	.	.	.	.	.	.	.	2	3	.	2	.	.	.	.	.	.	.	.	2	1	.	5	7	23
Bessans	.	.	.	.	.	.	1	.	.	.	.	.	.	.	.	3	3	.	.	.	.	.	.	.	.	.	.	4	6	10	27
Modane	.	.	.	.	.	.	.	.	.	.	.	.	.	1	1	.	.	.	.	.	.	.	.	.	.	.	.	.	.	.	2
L'Esseillon (fort)	.	.	.	.	.	.	.	.	.	.	.	.	.	.	.	.	.	.	.	.	.	.	.	.	.	.	.	.	.	.	0
Bozel	.	.	.	.	.	.	.	.	.	.	.	.	.	4	4	.	3	.	2	0	.	.	.	.	.	6	.	.	4	5	28
Saint-Jean de Maur	.	.	.	.	.	.	.	.	.	.	.	.	.	.	4	.	.	.	.	.	.	.	.	.	.	.	.	.	.	.	4
Saint-Jean d'Arves	.	.	.	.	.	.	.	.	.	.	.	.	.	6	10	.	6	.	9	.	.	.	.	.	.	6	3	4	.	4	48
Saint-Bonnet	.	.	.	.	.	.	.	.	6	.	.	.	10	.	.	.	.	.	.	.	.	.	.	.	.	.	.	.	.	.	16
La Mûre	.	.	.	.	.	.	.	.	.	.	.	4	5	.	10	5	.	3	.	.	.	6	.	.	.	.	.	.	.	.	33
Grenoble (E. N.)	.	.	.	.	.	.	.	.	.	1	.	3	.	.	.	4	.	4	4	.	.	.	.	.	.	2	.	.	1	3	22
La Tronche	.	.	.	.	.	.	.	.	.	3	.	4	0	10	9	4	.	16	6	.	.	.	.	.	3	1	.	0	1	5	62
Bassin de la Durance.																															
Mont-Genèvre	.	.	.	.	.	.	.	.	.	.	.	.	.	.	.	.	.	.	.	.	.	.	.	.	.	.	.	.	.	.	0
Chorges	.	.	.	.	.	.	.	.	1	.	.	2	1	0	2	.	.	.	.	.	.	.	.	.	.	.	.	.	.	.	6
Gap (P. C.)	.	.	.	.	.	.	.	.	.	.	.	1	11	8	1	4	4	.	.	.	.	.	.	.	.	.	.	.	.	.	29
Veynes	.	.	.	.	.	.	.	.	.	.	.	1	12	6	.	5	6	.	.	2	.	.	.	.	.	.	.	.	.	.	32
Faucon	.	.	.	.	.	.	.	10	.	.	.	20	11	.	5	5	.	.	.	.	.	.	.	.	.	.	.	.	.	.	50
Orpierre	.	.	.	.	.	.	.	3	.	.	.	3	15	.	4	.	.	.	.	.	.	.	.	.	.	.	.	.	.	.	25
Laragne	.	.	.	.	.	.	.	4	.	.	.	.	13	.	.	3	.	.	.	.	.	.	.	.	.	.	.	.	.	.	20
Sisteron	.	.	.	.	.	.	.	.	1	.	.	.	14	5	5	1	2	.	.	.	.	.	.	.	.	.	.	.	.	.	28
St-Etienne-les-Orgues	.	.	.	.	.	.	.	.	6	.	.	.	26	14	.	0	6	.	.	.	.	.	.	.	.	.	.	.	.	.	53
Forcalquier	.	.	.	.	.	.	.	.	.	.	.	6	22	10	2	2	.	.	.	.	.	.	.	.	.	.	.	.	.	.	42
Manosque	.	.	.	.	.	.	.	.	.	.	.	20	10	.	.	5	.	.	.	.	.	.	.	.	.	.	.	.	.	.	35
La Garde	.	.	.	.	.	.	10	8	.	10	.	10	13	3	1	.	.	.	.	.	.	.	.	.	.	.	.	.	.	.	55
Mirabeau	.	.	.	.	.	.	.	.	.	.	.	6	6	13	2	5	2	.	.	.	.	.	.	.	.	.	.	.	.	.	34
Pertuis	.	.	.	.	.	.	.	.	.	.	7	6	8	1	2	1	.	.	.	.	.	.	.	.	.	.	.	.	.	.	25

STATIONS.	1	2	3	4	5	6	7	8	9	10	11	12	13	14	15	16	17	18	19	20	21	22	23	24	25	26	27	28	29	30	TOTAL.
Bassin de la Durance (suite).																															
Venelles	.	.	.	.	.	.	.	.	4	.	.	3	7	.	.	3	2	.	.	.	.	.	.	.	.	.	.	.	.	.	19
Cavaillon	.	.	.	.	.	.	.	3	4	4	4	7	.	8	.	1	.	.	.	.	.	.	.	.	.	.	.	.	.	.	31
Bassins de l'Ardèche, de la Cèze et du Gard; petits bassins de la rive droite du Rhône.																															
Privas (E. N.)	.	.	.	.	.	3	.	.	.	.	3	.	3	.	3	.	.	.	.	.	.	.	.	.	.	3	.	.	.	.	15
Montpezat	.	.	.	.	.	10	1	19	.	.	.	32	23	.	.	.	.	3	1	.	.	.	.	.	.	.	.	1	.	0	89
Prévenchères	.	.	.	.	.	.	.	6	.	.	20	.	60	3	2	.	.	0	0	.	.	.	.	.	.	.	.	.	.	0	92
Villefort	.	.	.	.	.	.	.	.	7	.	.	23	59	7	3	.	.	.	.	.	.	.	.	.	.	.	.	.	.	.	99
Mâlons	.	.	.	.	.	.	3	.	6	.	.	52	19	.	.	.	.	.	.	.	.	.	.	.	.	.	.	.	.	.	80
Vialas	.	.	.	.	.	.	.	.	15	.	.	13	52	4	.	.	.	.	.	.	.	.	.	.	.	.	.	.	.	.	84
Bessèges	.	.	.	.	.	.	.	.	.	.	.	63	23	.	.	.	.	.	.	.	.	.	.	.	.	.	.	.	.	.	86
La Grande-Combe	.	.	.	.	.	.	.	.	8	.	.	25	46	.	.	.	.	.	.	.	.	.	.	.	.	.	.	.	.	.	79
Collet-de-Dèze	.	.	.	.	.	.	.	.	2	4	.	18	54	10	.	.	.	.	.	.	.	.	.	.	.	.	.	.	.	.	88
Barre	.	.	.	.	.	.	.	.	6	4	.	27	43	4	3	.	.	.	.	.	.	.	.	.	.	.	.	.	.	.	87
St-Étienne-V.-F.	.	.	.	.	.	.	.	.	.	12	.	29	58	10	.	.	.	.	.	.	.	.	.	.	.	.	.	.	.	1	110
Lasalle	.	.	.	.	.	.	.	.	2	8	.	17	73	6	.	.	.	.	.	.	.	.	.	.	.	.	.	.	.	.	106
Alais	.	.	.	.	.	.	.	2	2	.	11	45	4	.	.	.	.	.	.	.	.	.	.	.	.	.	.	.	.	.	64
Lédenon	.	.	.	.	.	.	.	.	.	.	.	18	16	.	.	.	.	.	.	.	.	.	.	.	.	.	.	.	.	.	34
Bassin du Rhône proprement dit, cours inférieur.																															
Valence (E. N.)	.	.	.	.	.	18	.	3	.	.	.	1	1	1	4	.	.	.	.	.	.	.	.	.	.	.	.	0	.	.	28
Livron	.	.	.	.	.	.	.	.	.	.	.	.	3	.	.	.	.	.	.	.	.	.	.	.	.	.	.	.	.	.	3
Beaufort	.	.	.	.	.	0	.	19	5	.	1	2	9	8	0	.	.	2	4	.	.	.	.	.	.	.	.	.	1	29	81
Die	.	.	.	.	.	.	.	2	4	1	2	2	10	14	3	1	.	1	.	.	.	.	.	.	.	.	.	1	.	.	41
Châtillon	.	.	.	.	.	.	.	.	.	7	.	.	5	4	.	19	.	12	.	8	.	.	.	.	.	.	.	.	.	.	55
Jansac	.	.	.	.	.	.	.	.	2	6	4	1	4	8	8	4	1	.	1	.	.	.	.	.	.	.	.	.	.	1	40
Beaurières	.	.	.	.	.	.	0	2	.	2	.	5	3	6	9	1	.	2	7	.	.	.	.	.	.	.	.	.	.	.	37
Rosans	.	.	.	.	.	.	.	6	5	.	.	5	.	7	7	.	.	6	.	.	.	.	.	.	.	.	.	.	.	.	36
Valréas	.	.	.	.	.	.	.	8	.	.	.	8	5	.	5	8	.	2	.	.	.	.	.	.	.	.	.	.	.	.	36
Lapalud	.	.	.	.	.	.	.	.	.	.	.	11	17	.	.	.	.	.	.	.	.	.	.	.	.	.	.	.	.	.	28
Orange	.	.	.	.	.	.	.	.	.	3	.	13	7	6	15	.	.	.	.	.	.	.	.	.	.	.	.	.	.	.	44
Malaucène	.	.	.	.	.	.	.	.	1	1	.	2	1	10	7	4	.	.	.	.	.	.	.	.	.	.	.	.	.	.	26
Savoillans	.	.	.	.	.	.	.	1	.	.	4	4	9	14	6	1	2	.	.	.	.	.	.	.	.	.	.	.	.	.	41
Mt Ventoux (Obsre)	.	.	.	.	.	.	5	3	7	2	1	3	4	14	8	2	10	1	7	.	.	.	.	.	.	.	1	.	.	2	72
Sault	.	.	.	.	.	.	.	.	4	0	.	3	5	14	4	1	.	.	.	.	.	.	.	.	.	.	.	.	.	.	31
Saint-Christol	.	.	.	.	.	.	.	5	6	.	.	.	32	16	4	1	2	.	.	.	.	.	.	.	.	.	.	.	.	1	67
Murs	.	.	.	.	.	.	.	1	14	.	.	6	4	.	17	.	.	.	.	.	.	.	.	.	.	.	.	.	.	.	42
Carpentras	.	.	.	.	.	.	.	.	.	.	.	3	.	10	5	4	.	.	.	.	.	.	.	.	.	.	.	.	.	.	22
Avignon (E. N.)	.	.	.	.	.	.	.	.	6	.	.	5	8	.	3	.	.	.	.	.	.	.	.	.	.	.	.	.	.	.	22
Beaucaire	.	.	.	.	.	.	.	3	11	.	6	18	.	.	.	.	.	.	.	.	.	.	.	.	.	.	.	.	.	.	38
Saint-Remy	.	.	.	.	.	.	.	6	4	.	2	5	11	.	.	1	3	.	.	.	.	.	.	.	.	.	.	.	.	.	32
Arles	.	.	.	.	.	.	.	5	2	.	.	8	15	1	.	1	.	.	.	.	.	.	.	.	.	.	.	.	.	.	32
Sainte-Marie	.	.	.	.	.	.	.	.	.	.	.	17	17	.	.	.	.	.	.	.	.	.	.	.	.	.	.	.	.	.	34
RÉGION DE NICE.																															
Petits bassins entre le Rhône et les Alpes.																															
Pélissanne	.	.	.	.	.	.	.	.	6	.	.	7	10	17	3	1	.	.	.	.	.	.	.	.	.	.	.	.	.	1	45
Cornillon	.	.	.	.	.	.	.	.	.	.	.	11	4	3	.	.	.	.	.	.	.	.	.	.	.	.	.	.	.	.	18

STATIONS.	1	2	3	4	5	6	7	8	9	10	11	12	13	14	15	16	17	18	19	20	21	22	23	24	25	26	27	28	29	30	TOTAL.
Petits bassins entre le Rhône et les Alpes (suite).																															
Saint-Chamas	.	.	.	.	.	.	.	.	.	.	9	4	12	.	.	1	.	.	.	.	.	.	.	.	.	.	.	.	.	.	26
Port-de-Bouc	.	.	.	.	.	.	.	.	.	.	.	10	4	.	.	1	.	.	.	.	.	.	.	.	.	.	.	4	.	.	19
Saint-Antonin	.	.	.	.	.	.	.	.	.	.	.	.	14	.	.	.	.	.	.	.	.	.	.	.	.	.	.	.	.	.	14
Le Grand-Sambuc	.	.	.	.	.	.	.	.	7	.	.	5	10	9	1	5	3	.	.	.	.	.	.	.	.	.	.	.	.	.	40
Trets	.	.	.	.	.	.	.	.	.	.	.	.	11	3	.	.	4	.	.	.	.	.	.	.	.	.	.	.	.	.	18
Marseille (Obs^re^)	.	.	.	.	.	.	.	.	.	.	.	10	2	2	1	4	.	.	.	.	.	.	.	.	.	.	.	.	.	.	19
La Ciotat	.	.	.	.	.	.	.	.	.	.	.	14	.	.	.	.	.	.	.	.	.	.	.	.	.	.	.	.	.	.	14
Cap Sicié (sémaph.)	.	.	.	.	.	.	.	.	.	.	.	4	29	17	.	3	.	.	.	.	.	.	.	.	.	.	.	.	.	.	53
Toulon (Obs^re^)	.	.	.	.	.	.	.	.	.	.	.	18	25	2	.	3	.	1	.	.	.	.	.	.	.	.	.	.	.	.	49
Hyères	.	.	.	.	.	.	.	.	.	.	.	24	33	1	.	1	.	3	.	.	.	.	.	.	.	.	.	.	.	.	62
Draguignan (E. N.)	.	.	.	.	.	.	.	.	.	.	.	20	22	.	.	2	.	.	.	.	.	.	.	.	.	.	.	.	.	.	44
Cannes (P. C.)	.	.	.	.	.	.	.	.	.	.	.	22	7	.	.	4	.	.	.	.	.	.	.	.	.	.	.	.	.	.	33
Nice (Obs.)	.	.	.	.	.	.	0	0	.	.	.	12	9	.	0	3	.	.	.	.	.	.	.	.	.	.	.	0	.	.	24
Villefranche (phare)	.	.	.	.	.	.	.	.	.	.	.	.	11	3	.	2	0	.	.	.	.	.	.	.	.	.	.	.	.	.	16
CORSE.																															
Bastia	.	.	.	.	.	.	.	.	.	.	.	.	.	8	.	.	11	.	14	.	.	.	.	.	.	.	.	.	.	2	35
Ile Sanguinaire	.	.	.	.	.	.	.	.	.	.	.	1	14	5	.	.	.	.	.	.	.	.	.	.	.	.	.	.	.	.	20

OBSERVATIONS DU MOIS DE MAI 1892.

STATIONS.	1	2	3	4	5	6	7	8	9	10	11	12	13	14	15	16	17	18	19	20	21	22	23	24	25	26	27	28	29	30	31	TOTAL.
VERSANT DE LA MER DU NORD.																																
BASSINS DU RHIN, DE LA MEURTHE ET DE LA MOSELLE.																																
Col de Bussang	13	4	.	2	15	7	1	0	.	.	.	2	1	.	.	.	5	7	.	.	.	.	.	23	.	.	.	.	.	.	.	.	80
Cornimont	10	1	.	2	10	4	1	.	.	.	.	.	.	.	.	.	1	6	.	.	.	.	.	23	.	.	.	.	.	.	.	.	58
Basse-sur-le-Rupt	8	6	.	2	12	4	2	.	.	.	.	.	.	.	.	.	2	7	.	0	.	.	.	16	.	.	.	.	.	.	.	.	59
Dommartin-les-R.	.	3	.	2	2	4	.	.	.	.	.	.	.	.	.	.	.	5	.	.	.	.	9	.	.	.	.	.	.	.	.	.	25
Retournemer	22	4	.	4	13	23	4	0	.	.	.	3	0	.	.	.	1	8	.	.	.	.	.	.	.	.	.	.	.	.	.	.	82
La Hardalle	10	8	.	.	38	12	3	0	.	.	.	0	.	.	.	.	2	5	.	2	.	.	.	6	.	.	.	.	.	.	.	.	88
Saulcy-s.-M.	2	.	3	24	9	.	.	.	.	.	.	.	.	.	.	.	7	.	.	.	.	.	5	.	.	.	.	2	.	.	4	56
Bruyères	3	.	2	.	13	10	.	.	.	.	.	.	.	.	.	1	4	.	.	.	.	.	7	.	.	.	.	.	.	.	4	44
Épinal	10	.	2	4	7	2	.	.	.	.	.	.	.	.	.	1	2	.	.	.	.	.	11	.	.	.	.	.	.	.	2	41
Lerrain	.	9	.	2	.	6	0	.	.	.	.	.	.	.	.	.	1	1	.	.	.	.	.	30	.	.	.	.	.	.	1	50
Charmes	12	.	7	4	.	3	1	.	.	.	.	.	.	.	.	1	3	.	.	.	.	.	0	1	.	.	.	.	.	.	.	34
Rambervillers	9	3	.	2	13	9	1	.	.	.	.	.	.	.	.	.	2	.	.	.	.	.	.	1	.	.	.	.	.	.	.	39
Saint-Dié	10	.	2	29	4	2	.	.	.	.	.	.	.	.	.	1	6	.	.	.	.	.	1	.	.	.	.	9	.	.	.	64
Provenchères	13	6	.	2	19	3	4	.	.	.	.	.	.	.	.	.	1	12	.	.	.	.	.	2	.	.	.	.	0	.	.	62
Senones	7	1	.	.	19	4	4	.	.	.	.	.	.	.	.	.	.	7	.	.	.	.	.	1	.	.	.	.	1	.	.	44
Vexaincourt	15	8	.	1	1	10	1	.	.	.	.	.	.	.	.	.	1	.	.	1	.	.	.	.	.	.	.	.	.	.	.	39
Baccarat	12	.	2	10	5	4	.	.	.	.	.	1	.	.	.	.	1	4	.	.	.	.	.	3	.	.	.	.	.	1	.	43
Moriviller	.	11	.	2	8	5	0	.	.	.	.	.	.	.	.	.	.	.	.	.	.	.	.	1	.	.	.	.	.	.	.	27
Vézelise	4	2	.	1	.	1	.	.	.	.	.	.	.	.	.	.	.	1	.	.	.	.	.	3	.	.	.	.	.	.	.	12
Allain	6	.	.	1	1	.	.	.	.	.	.	.	.	.	.	.	.	.	.	.	.	.	.	.	.	.	.	.	.	.	.	8
Neuves-Maisons	5	8	1	.	.	1	.	.	.	.	.	.	.	.	.	.	0	4	.	.	.	.	.	2	.	.	.	.	.	1	.	22
Lunéville	12	.	8	7	3	1	0	.	.	.	.	.	.	.	.	.	.	.	.	.	.	.	.	2	.	.	.	.	.	6	.	40
Blamont	5	.	2	.	4	1	.	.	.	.	.	.	.	.	.	.	.	4	.	1	.	.	.	1	.	.	.	.	.	2	.	21
Paroy	8	1	.	2	.	.	.	.	.	.	.	.	.	.	.	.	.	.	.	.	.	.	.	1	.	.	.	.	.	1	.	13
Tomblaine (E. ag.)	4	3	.	1	5	1	0	.	.	.	.	.	.	.	.	.	1	2	.	.	.	.	.	3	.	.	.	.	.	.	.	20
Nancy (Faculté)	3	3	.	1	1	2	0	.	.	.	.	1	.	.	.	.	.	2	.	.	.	.	.	1	.	.	.	.	.	.	.	15
Amance	.	1	.	1	.	.	0	.	.	.	.	.	.	.	.	.	.	.	.	.	.	.	.	8	.	.	.	.	.	.	.	19
Toul	.	2	.	2	.	.	.	.	.	.	.	2	.	.	.	.	.	1	.	.	.	.	.	.	.	.	.	.	.	4	12	23
Rogéville	0	3	.	2	.	.	2	.	.	.	.	1	.	.	.	.	.	2	.	.	.	.	.	3	.	.	.	.	0	1	.	15
Nomény	3	3	.	1	.	.	.	.	.	.	.	1	.	.	.	.	.	.	.	.	.	.	.	.	.	.	.	.	.	.	.	8
Euvezin	.	3	.	2	.	.	1	.	.	.	.	4	.	.	.	.	.	3	.	.	.	.	.	.	.	.	.	.	.	.	.	12
Mance	.	1	.	3	.	.	.	.	.	.	.	4	.	.	.	.	.	3	.	.	.	.	.	.	.	.	.	.	.	.	.	11

STATIONS.	1	2	3	4	5	6	7	8	9	10	11	12	13	14	15	16	17	18	19	20	21	22	23	24	25	26	27	28	29	30	31	TOTAL.
BASSINS DE LA MEUSE, DE LA CHIERS ET DE LA SAMBRE.																																
Clefmont	2	2	.	2	.	.	.	.	.	.	.	2	.	.	.	.	.	3	.	.	.	.	.	5	.	.	.	.	.	.	.	16
La Marche	4	.	4	.	4	.	.	.	.	.	1	.	.	.	.	.	.	.	.	.	.	.	.	.	.	.	.	.	.	.	.	14
Contrexéville	2	2	.	2	1	6	.	.	.	.	.	.	.	.	.	.	3	.	.	.	.	.	.	4	.	.	.	.	.	.	.	20
Beaufremont	5	2	.	5	.	5	.	.	.	.	.	.	.	.	.	.	1	.	.	.	.	.	.	7	.	.	.	.	.	5	.	30
Châtenois	4	.	.	.	8	2	.	.	.	.	.	5	.	.	.	.	4	2	.	.	.	.	.	.	.	.	.	.	.	6	24	55
Neufchâteau (C. M.)	2	.	2	.	1	0	.	.	.	.	1	.	.	.	.	0	.	.	.	.	.	.	8	.	.	.	.	.	1	.	6	21
Les Kœurs	2	1	.	.	2	.	2	.	.	.	.	5	.	.	.	1	4	.	1	.	.	.	.	.	.	.	.	.	.	.	.	18
Hussigny	6	.	.	5	.	1	.	.	.	.	23	.	.	.	.	1	2	.	1	.	.	.	.	.	.	.	.	1	0	.	.	41
Mouzon	.	3	.	6	1	.	2	.	.	.	.	1	1	.	.	1	1	.	.	1	.	.	.	.	.	.	.	.	2	1	.	20
Saint-Aignan	.	.	.	.	.	.	2	.	.	.	.	5	14	.	.	.	3	.	.	.	.	.	.	.	.	.	.	.	.	.	4	28
Gespunsart	.	3	.	2	7	1	1	.	.	.	1	8	1	.	.	1	0	2	.	.	.	.	.	.	.	.	.	.	1	.	.	28
Maubert-Fontaine	.	3	.	.	14	.	.	.	.	.	.	8	.	.	.	1	.	3	.	.	.	.	.	.	.	.	.	.	.	.	.	29
Fumay	.	3	.	2	9	.	5	.	.	.	.	2	.	.	.	.	.	.	.	.	.	.	.	.	.	.	.	.	.	.	.	14
Avesnes (C. M.)	.	5	.	.	.	0	0	.	.	.	.	0	.	.	0	0	0	1	0	.	.	.	.	.	.	0	.	.	.	.	.	7
Landrecies	.	6	.	.	.	1	4	.	.	.	.	.	.	.	.	1	.	.	.	.	.	.	.	.	.	.	.	.	.	.	.	12
BASSINS DE L'ESCAUT, DE LA LYS, DE L'YSER ET DE L'AA.																																
Cambrai (C. M.)	.	5	.	.	.	.	1	.	.	.	.	.	.	.	.	.	.	.	.	.	.	.	.	.	.	.	.	.	.	.	.	6
Quesnoy (C. M.)	2	2	.	.	1	1	.	.	.	.	.	.	.	1	0	.	1	.	.	0	.	.	.	.	.	.	.	.	.	.	0	8
Valenciennes	6	.	.	.	0	1	.	.	.	.	.	.	.	0	.	.	1	.	0	.	.	.	.	.	.	.	.	0	.	.	.	9
Douai (C. M.)	.	7	.	.	.	2	.	.	.	.	.	.	.	.	0	.	0	.	.	.	.	.	.	.	.	.	.	.	.	.	.	9
Arras (St. agr.)	3	.	.	.	1	1	.	.	.	.	.	.	.	0	.	.	.	.	.	0	.	.	.	.	.	.	.	0	.	.	2	7
Lille (C. M.)	.	3	0	.	.	1	.	.	.	.	.	.	.	.	0	0	.	0	.	0	.	.	.	.	.	.	.	.	1	.	.	5
Laventie	5	0	.	.	1	2	.	.	.	.	.	.	.	0	1	.	0	.	.	.	.	.	.	.	.	.	.	.	.	.	1	10
Allouagne	.	.	.	.	.	.	.	.	.	.	.	.	.	.	.	.	.	.	.	.	.	.	.	.	.	.	.	.	.	.	.	0
Cassel (C. M.)	.	1	.	.	.	2	.	.	.	.	.	.	.	0	.	3	2	2	1	0	.	.	.	.	.	.	.	.	.	.	.	11
Godewaerswelde	.	2	.	.	.	.	4	.	.	.	.	.	.	.	.	.	.	.	.	.	.	.	.	.	.	.	.	.	.	.	.	6
Dunkerque (P. C.)	.	2	.	.	0	1	.	.	.	.	.	.	.	1	.	.	1	.	2	.	.	.	.	.	.	.	.	.	.	.	1	8
Oye	5	0	.	.	1	.	.	.	.	.	.	.	.	.	.	.	1	.	2	.	.	.	.	.	.	.	.	.	.	.	1	10

VERSANT DE LA MANCHE.

STATIONS.	1	2	3	4	5	6	7	8	9	10	11	12	13	14	15	16	17	18	19	20	21	22	23	24	25	26	27	28	29	30	31	TOTAL.
BASSINS DE LA CANCHE, DE LA SOMME, DE LA BÉTHUNE, ETC.																																
Nesles	10	.	.	.	.	1	.	.	.	.	.	.	1	.	.	.	.	1	.	.	.	.	.	.	.	.	.	.	0	.	.	13
Sainte-Émilie	.	.	.	.	1	2	.	.	.	.	.	.	.	.	.	.	.	1	.	.	.	.	.	.	.	.	.	.	.	.	.	4
Rosières	.	2	.	.	.	.	.	.	.	.	.	.	.	.	.	.	.	2	.	.	.	.	.	.	.	.	.	.	.	2	3	9
Moreuil	.	2	.	.	.	.	.	.	.	.	.	.	.	.	.	.	.	1	.	.	.	.	.	.	.	.	.	.	.	.	.	3
Amiens (St. agr.)	1	.	.	.	.	.	.	.	.	.	.	.	.	.	.	0	0	.	.	.	.	.	.	.	.	.	.	.	.	.	2	3
Magnicourt-s.-C.	2	.	.	.	.	1	.	.	.	.	.	.	.	.	.	.	0	.	.	0	.	.	.	.	.	.	.	.	.	.	6	9
Valhuon	2	.	.	.	1	0	.	.	.	.	.	.	.	.	2	.	.	1	.	.	.	.	.	.	.	.	.	.	.	.	2	8
Guigny	.	.	.	.	.	1	.	.	.	.	.	.	.	1	2	.	.	2	.	1	.	.	.	.	.	.	.	0	.	.	1	8
Hucqueliers	0	.	.	.	.	.	.	.	.	.	.	.	.	.	3	.	0	1	.	.	.	.	.	.	.	.	.	.	.	.	.	5
Desvres	.	.	.	.	.	.	.	.	.	.	.	.	.	.	.	2	.	.	4	.	.	.	.	.	.	.	.	.	.	.	.	6
Cap Gris-Nez	.	.	.	.	.	.	.	.	.	.	1	.	.	.	.	.	.	1	.	1	.	.	.	.	.	.	.	.	.	.	.	3
Boulogne (C. M.)	.	.	.	.	.	0	.	.	.	.	.	.	.	.	0	0	.	.	0	0	.	.	.	.	.	.	.	.	.	0	.	1

STATIONS.	1	2	3	4	5	6	7	8	9	10	11	12	13	14	15	16	17	18	19	20	21	22	23	24	25	26	27	28	29	30	31	TOTAL.
BASSINS DE LA CANCHE, DE LA SOMME, DE LA BÉTHUNE, ETC. (suite).																																
Samer (C. M.)	0	.	.	.	0	.	.	.	.	.	.	.	.	.	2	.	0	.	.	.	.	.	.	.	.	.	.	.	.	.	0	2
Le Touquet	.	.	.	.	.	.	.	.	.	.	.	.	.	.	.	.	.	.	.	.	.	.	.	.	.	.	.	.	.	.	0	0
Forest-l'Abb. (h.b.)	.	.	1	.	.	.	.	.	.	.	.	.	.	.	.	.	.	.	.	.	.	.	.	.	.	.	.	.	.	.	.	1
Millencourt	.	4	.	.	1	0	.	.	.	.	.	.	.	.	.	.	.	.	.	.	.	.	.	.	.	.	.	.	.	.	.	5
Saint-Riquier	.	1	.	.	.	.	.	.	.	.	.	.	.	.	0	1	.	.	.	.	.	.	.	.	.	.	.	.	0	.	.	2
Abbeville	.	1	0	.	.	.	.	.	.	.	.	.	.	.	.	0	0	.	.	0	.	.	.	.	.	.	.	.	.	.	.	1
St-Valery-s.-Somme	.	1	1	.	.	.	0	.	.	.	.	.	.	.	.	.	.	.	1	.	.	.	.	.	.	.	.	.	.	.	.	3
Eu	.	2	.	.	.	.	.	.	.	.	.	.	.	.	.	1	.	.	0	.	.	.	.	.	.	.	.	.	1	.	.	4
Aigneville	.	2	.	.	.	.	.	.	.	.	.	.	.	.	.	.	1	.	.	1	.	.	.	.	.	.	.	.	.	0	.	4
Blangy-s.-B	.	1	.	.	.	1	.	.	.	.	.	.	.	.	0	1	.	.	.	0	.	.	.	.	.	.	.	.	.	.	1	4
Cempuis	.	0	.	.	.	.	.	.	.	.	.	.	.	0	.	0	.	.	.	.	.	.	.	.	.	.	.	.	.	.	0	1
Aumale	.	.	.	2	.	2	.	.	.	.	.	.	.	.	.	.	.	.	.	.	.	.	.	.	.	.	.	.	.	.	.	4
Londinières	.	.	.	.	.	.	.	.	.	.	.	.	.	.	.	.	.	.	.	.	.	.	.	.	.	.	.	.	.	.	.	0
Dieppe	.	.	.	.	.	.	.	.	.	.	.	.	.	.	.	.	.	.	0	.	.	.	.	.	1	.	.	.	0	.	3	4
Bosc-le-Hard	.	.	.	.	.	.	.	.	.	.	.	.	.	.	.	1	.	.	.	.	.	.	.	.	.	.	.	.	.	.	.	1
St-Valery-en-Caux	.	2	.	.	.	.	.	.	.	.	.	.	.	.	.	.	.	.	0	.	.	.	.	.	1	.	.	.	0	.	8	11
Goderville	.	0	.	.	.	.	.	.	.	.	.	.	.	.	.	1	.	.	0	1	.	.	.	.	3	.	.	.	1	.	3	9
BASSIN DE LA SEINE.																																
Bassin de l'Yonne.																																
Bas-Folin	2	1	.	3	1	15	.	.	.	.	.	3	9	.	.	.	8	.	.	.	.	.	.	3	.	.	.	.	4	.	.	49
La Croisette	2	1	.	3	2	12	.	.	.	.	.	1	4	.	.	.	7	.	.	.	.	.	.	2	.	.	.	.	5	.	.	39
Pommoy	3	.	.	3	1	7	.	.	.	.	.	1	3	.	.	.	5	.	.	.	.	.	.	4	.	.	.	.	6	.	.	33
Château-Chinon	1	3	.	0	.	20	.	.	.	.	.	1	3	.	.	.	2	.	.	.	.	.	.	8	.	.	.	.	1	2	.	41
Clamecy (P. C.)	.	.	.	.	23	10	.	.	.	.	.	.	.	.	.	.	.	.	.	.	.	.	.	14	.	.	.	.	2	.	.	50
Vézelay (C. M.)	1	.	.	5	19	.	.	.	.	.	.	.	.	.	.	.	.	.	.	.	.	.	6	.	.	.	.	1	.	.	.	32
Avallon	1	4	.	.	2	15	.	.	.	.	.	.	1	.	.	.	.	.	.	.	.	.	.	1	.	.	.	.	.	.	.	24
Quarré-les-Tombes	6	.	1	6	10	.	.	.	.	.	1	4	.	.	.	1	.	.	.	.	.	.	1	.	.	.	.	1	.	.	.	31
Saulieu	2	5	2	9	4	1	.	.	.	.	1	1	.	.	.	2	6	.	.	.	.	.	.	.	.	.	.	1	.	.	0	34
Époisses	.	3	0	2	9	20	.	.	.	.	.	.	.	.	.	.	1	2	.	.	.	.	.	.	.	.	.	.	2	.	.	39
Semur	0	1	0	3	9	8	0	.	.	.	.	.	1	.	.	.	2	5	.	.	.	.	.	.	.	.	.	.	.	0	.	30
Marigny-le-C	.	.	.	2	18	8	1	.	.	.	.	.	.	.	.	.	2	1	.	.	.	.	.	.	.	.	.	.	.	.	.	32
Montbard	4	.	1	4	16	.	.	.	.	.	.	.	.	.	.	.	3	.	.	.	.	.	.	.	.	.	.	.	.	.	.	28
Ravières	0	1	1	.	26	.	.	.	.	.	.	.	.	.	.	1	.	.	.	.	.	.	3	.	.	.	.	.	.	.	.	33
Massangis	5	1	.	0	8	.	.	.	.	.	.	.	.	.	.	0	1	.	.	.	.	0	1	.	.	.	.	0	.	.	.	16
Courson	1	0	.	3	5	.	.	.	.	.	.	2	.	.	.	2	1	.	.	.	.	.	1	.	.	.	.	.	2	.	3	20
Auxerre (bd d. Temp.)	4	0	.	.	.	.	.	.	.	.	0	.	.	.	.	2	1	.	.	.	.	.	.	.	.	.	.	3	0	.	5	15
Chablis (C. M.)	4	1	.	2	0	.	.	.	.	.	0	0	.	.	.	1	3	.	.	.	.	.	1	.	.	.	.	2	.	.	14	28
Tonnerre (C. M.)	4	2	.	.	4	.	.	.	.	.	.	.	.	.	.	2	1	.	.	.	.	.	1	.	.	.	.	0	.	.	2	17
Flogny	4	1	.	.	3	.	.	.	.	.	1	.	.	.	.	1	1	.	.	.	.	.	3	.	.	.	.	1	.	.	5	20
Aillant	3	1	1	.	.	.	.	.	.	.	0	.	.	.	.	.	.	.	.	.	.	.	.	.	.	.	.	2	.	.	.	7
Joigny (C. M.)	3	.	.	.	1	.	.	.	.	.	0	.	.	.	.	1	1	.	.	.	.	.	3	.	.	.	.	.	.	.	2	11
La Roche	3	.	.	.	.	.	.	.	.	.	.	.	.	.	.	.	1	.	.	.	.	.	1	.	.	.	.	2	.	.	0	7
Chailley	3	0	.	0	0	.	.	.	.	.	.	.	.	.	.	0	3	.	.	.	.	.	.	.	.	.	.	1	.	.	2	9
Chessy	.	4	.	.	.	1	.	.	.	.	.	.	.	.	.	.	2	1	.	.	.	.	.	7	.	.	.	.	.	.	.	15
Cerisiers	3	.	.	.	.	.	.	.	.	.	.	.	.	.	.	.	2	.	.	.	.	.	.	.	.	.	.	2	.	.	12	19
St-Julien-du-Sault	5	1	.	.	1	.	.	.	.	.	.	.	.	.	.	1	1	.	.	.	.	.	4	.	.	.	.	2	.	.	.	14

STATIONS.	1	2	3	4	5	6	7	8	9	10	11	12	13	14	15	16	17	18	19	20	21	22	23	24	25	26	27	28	29	30	31	TOTAL.
Bassin de l'Yonne (suite).																																
Sens (St-Martin)..	.	4	.	.	.	.	.	.	.	.	.	4	.	.	.	.	.	.	.	.	.	.	.	18	.	.	.	.	.	.	.	26
Villeneuve-l'Arch.	.	3	.	.	.	.	.	.	.	.	0	0	.	.	.	0	.	.	.	.	.	.	5	.	.	.	.	1	.	.	4	14
St-Maurice aux R.-H	2	.	.	1	.	.	.	.	.	.	.	.	.	.	.	.	.	.	.	.	.	.	.	.	.	.	.	2	.	.	6	11
Bassin de la Seine supérieure.																																
Chanceaux.....	.	3	.	.	.	5	.	.	.	.	.	.	.	.	.	.	.	3	.	.	.	.	.	.	.	.	.	.	.	.	.	11
Baigneux-les-Juifs.	3	.	2	1	8	.	.	.	.	.	.	.	.	.	.	3	.	.	.	.	.	.	.	.	.	.	.	.	.	.	.	17
Châtillon-s.-Seine.	.	1	.	3	4	15	.	.	.	.	.	9	.	.	.	.	1	4	.	.	.	.	.	11	.	.	.	.	.	.	.	48
Laignes.....	.	1	1	1	.	14	1	.	.	.	.	1	.	.	.	.	2	4	.	.	.	.	.	3	.	.	.	.	.	.	3	31
Nicey.....	2	.	2	.	16	.	.	.	.	.	2	.	.	.	.	2	4	.	.	.	.	.	1	.	.	.	.	.	.	.	.	29
Vix.....	.	.	1	2	12	.	.	.	.	.	.	.	.	.	.	3	.	.	.	.	.	.	2	.	.	.	.	.	.	.	0	20
Brion-s.-Ource...	1	.	.	.	2	.	.	.	.	.	.	3	.	.	.	.	1	3	.	.	.	.	9	.	.	.	.	.	.	.	.	19
Recey-sur-Ource..	.	6	.	1	.	6	.	.	.	.	.	.	.	.	.	.	2	.	.	.	.	.	.	.	.	.	.	.	.	.	.	15
La Ferté-s.-Aube..	.	5	.	.	.	7	.	.	.	.	.	.	.	.	.	.	.	.	.	.	.	.	.	9	.	.	.	.	.	.	.	21
Bar-s.-Aube.....	.	2	.	0	.	.	.	.	.	.	.	5	.	.	.	.	.	1	.	.	.	.	.	14	.	.	.	.	.	.	.	22
Vendeuvre (P. C.).	.	1	.	1	.	.	.	.	.	.	.	5	.	.	.	.	.	.	.	.	.	.	.	.	.	.	.	.	17	.	.	24
Bar-sur-Seine....	.	2	0	2	2	.	.	.	.	.	.	3	.	.	.	.	1	0	.	.	.	.	.	20	.	.	.	.	.	.	.	30
Barberey.....	.	1	.	.	2	.	.	.	.	.	.	.	.	.	.	.	.	.	.	.	.	.	.	2	.	.	.	.	.	.	.	5
Chaumesnil.....	.	.	.	2	.	.	.	.	.	.	.	2	.	.	.	.	.	.	.	.	.	.	.	3	.	.	.	.	.	.	.	7
Épothémont.....	1	.	.	.	.	.	.	.	.	.	.	.	.	.	.	.	.	.	.	.	.	.	2	.	.	.	.	.	.	.	.	3
Ceffonds.....	.	.	.	1	.	.	1	.	.	.	.	.	.	.	.	.	.	.	.	.	.	.	.	2	.	.	.	.	.	.	.	4
Arcis-sur-Aube...	1	.	.	.	3	.	.	.	.	.	.	.	.	.	.	.	.	.	.	.	.	.	.	.	.	.	.	.	.	.	2	6
Fay.....	.	3	.	.	1	.	.	.	.	.	.	.	.	.	.	.	.	.	.	.	.	.	.	.	.	.	.	.	1	.	.	5
Conflans-s.-Seine..	.	2	.	.	2	.	.	.	.	.	.	.	.	.	.	.	.	.	.	.	.	.	.	.	.	.	.	.	.	.	.	4
Courbeton.....	.	.	.	.	5	.	.	.	.	.	.	.	.	.	.	.	.	.	.	.	.	.	.	.	.	.	.	.	.	.	.	5
Bassin de la Seine, entre Montereau et le confluent de l'Oise.																																
Étampes.....	3	2	.	.	.	.	.	.	.	.	4	.	.	.	.	.	.	.	.	.	.	.	.	.	.	.	.	.	.	.	.	9
Melun (P. C.).....	.	1	.	.	.	.	.	.	.	.	2	.	.	.	.	.	0	.	.	.	.	.	.	.	.	.	.	.	.	.	.	3
Fontainebleau (E.A.).	.	2	.	.	1	.	.	.	.	.	2	6	.	.	.	.	.	.	.	.	.	.	.	.	.	.	.	.	.	.	.	11
Touquin.....	.	.	.	.	.	.	.	.	.	.	.	.	.	.	.	.	.	.	.	.	.	.	.	.	.	.	.	.	.	.	.	0
Saclay.....	0	3	0	4	0	.	.	.	.	.	.	1	.	.	.	1	1	.	.	.	.	.	.	.	.	.	.	.	.	.	1	13
Rambouillet.....	.	.	.	.	5	.	.	.	.	.	4	5	.	.	.	.	.	.	.	.	.	.	.	.	.	.	.	.	.	.	.	14
Le Perray (St-Hub.).	.	5	0	0	1	.	.	.	.	.	2	1	.	.	.	.	.	.	.	.	.	.	.	.	.	.	.	.	.	.	10	18
Satory.....	.	5	.	3	.	.	.	.	.	.	5	1	.	.	.	.	.	.	.	.	.	.	.	.	.	.	.	.	.	.	2	15
Versailles (eaux)...	0	4	.	3	0	.	.	.	.	.	2	1	.	.	.	.	.	.	.	.	.	.	.	.	.	.	.	.	.	.	3	13
Meudon.....	.	.	.	7	.	.	.	.	.	.	1	.	.	.	.	.	.	.	.	.	.	.	.	.	.	.	.	.	.	.	.	8
Paris (Obs., cour).	.	4	.	.	2	.	.	.	.	.	1	.	.	.	.	.	.	.	.	.	.	.	.	.	.	.	.	.	.	.	.	7
Paris (Montm.)...	.	5	.	0	.	.	.	.	.	.	0	1	.	.	.	.	.	.	.	.	.	.	.	.	.	.	.	.	.	.	3	9
Paris (B. C. M.)...	.	4	.	0	.	.	.	.	.	.	1	0	.	.	.	.	0	.	.	.	.	.	.	.	.	.	.	.	.	.	.	6
Bassin de la Marne.																																
Langres (M. Raclot)	1	1	.	1	5	13	0	.	.	.	.	.	.	.	.	.	0	1	.	.	.	.	.	1	.	.	.	.	0	.	.	25
Richebourg.....	.	.	.	.	.	.	2	.	.	.	.	11	.	.	.	.	3	4	.	.	.	.	.	7	.	.	.	.	.	.	.	26
Chaumont (E. N.).	3	1	1	.	1	.	.	.	.	.	.	1	.	.	.	1	0	.	.	.	.	.	12	3	.	.	.	.	.	.	.	23
Saint-Bon.....	.	2	.	.	.	.	1	.	.	.	.	5	.	.	.	.	.	.	.	.	.	.	.	10	.	.	.	.	.	.	.	18
Colombey.....	.	3	.	3	.	.	1	.	.	.	.	2	.	.	.	.	0	1	.	.	.	.	.	36	.	.	.	.	.	.	.	47
Andelot.....	.	2	.	.	2	.	.	.	.	.	.	0	.	.	.	.	0	2	.	.	.	.	.	10	.	.	.	.	0	.	.	16

STATIONS.	1	2	3	4	5	6	7	8	9	10	11	12	13	14	15	16	17	18	19	20	21	22	23	24	25	26	27	28	29	30	31	TOTAL.
Bassin de la Marne (suite).																																
Aillianville	1	3	4	.	.	1	1	.	.	.	.	2	.	.	.	.	0	1	.	.	.	.	.	6	.	.	.	.	.	.	.	21
Trampot	.	4	.	2	.	.	2	.	.	.	.	3	.	.	.	.	.	2	.	.	.	.	.	12	.	.	.	.	.	.	.	25
Joinville	.	4	.	.	.	.	0	.	.	.	.	3	.	.	.	.	3	.	.	.	.	.	.	4	.	.	.	.	2	.	.	17
Vassy	.	2	.	1	.	.	1	.	.	.	.	0	.	.	.	.	.	0	.	.	.	.	.	6	.	.	.	.	0	.	.	10
Demange-aux-Eaux	.	4	.	2	.	.	.	.	.	.	.	2	2	.	.	.	.	.	.	.	.	.	.	1	.	.	.	.	.	.	.	11
St-Dizier (la Neuv.)	.	.	.	.	.	1	.	.	.	.	0	.	.	.	.	.	1	.	.	.	.	.	.	.	.	.	.	.	.	.	.	2
Bar-le-Duc (P.C.)	.	.	.	2	.	.	.	.	.	.	.	2	.	.	.	.	.	2	.	.	.	.	.	.	.	.	.	.	2	.	.	8
Sermaize	.	0	.	1	.	.	1	.	.	.	.	3	.	.	.	.	.	4	.	.	.	.	.	.	.	.	.	.	1	.	.	10
Thiéblemont (C. M.)	.	2	.	.	.	.	.	.	.	.	.	.	.	.	.	.	.	.	.	.	.	.	.	.	.	.	.	.	.	.	.	2
Vitry-le-François	2	.	.	.	.	.	.	.	.	.	.	.	.	.	.	.	.	.	.	.	.	.	.	.	.	.	.	.	.	.	.	2
Vavray-le-Petit	.	2	.	0	0	.	1	.	.	.	.	1	.	.	.	.	0	1	0	.	.	.	.	.	.	.	.	.	.	.	.	5
Vanault-le-Châtel	.	0	.	.	.	.	0	.	.	.	.	0	.	.	.	.	0	0	.	.	.	.	.	.	.	.	.	.	.	.	.	1
St-Mard-s.-le-M. (b.)	.	1	.	1	.	.	2	.	.	.	.	7	0	.	.	.	.	0	.	.	.	.	.	.	.	.	.	.	.	.	.	10
Moivre	.	1	.	1	.	.	.	.	.	.	.	7	.	.	.	.	0	.	.	.	.	.	.	.	.	.	.	.	.	.	.	9
Sommesous	2	0	.	.	.	0	.	.	.	.	0	1	.	.	.	.	.	.	.	.	.	.	.	.	.	.	.	.	.	.	0	4
Montmirail	6	.	.	0	2	.	.	.	.	.	.	.	.	.	.	.	.	.	.	.	.	.	.	.	.	.	.	.	.	.	.	8
Montmort	.	1	.	.	.	.	2	.	.	.	.	0	.	.	.	.	.	2	.	.	.	.	.	.	.	.	.	.	.	.	.	5
Épernay	.	3	.	1	.	.	.	.	.	.	0	0	.	.	.	0	.	.	.	.	.	.	.	.	.	.	.	.	.	.	.	5
La Ferté s. J. (M. Biez)	.	4	.	.	4	.	.	.	.	.	0	8	.	.	.	.	.	0	.	.	.	.	.	.	.	.	.	.	.	.	.	16
Coulommiers	.	3	.	.	.	.	.	.	.	.	.	1	.	.	.	.	.	.	.	.	.	.	.	.	.	.	.	.	.	.	.	4
Meaux (P. C.)	.	4	.	.	.	.	.	.	.	.	.	4	.	.	.	.	.	.	.	.	.	.	.	.	.	.	.	.	.	.	.	8
Parc St-Maur (Obsre)	2	3	.	.	.	0	.	.	.	0	2	.	.	.	.	.	1	.	.	.	.	.	.	.	.	.	.	0	.	.	2	10
Bassin de l'Aisne.																																
Ste-Menehould (P.C.)	2	.	2	.	.	4	.	.	.	.	8	.	.	0	.	.	2	.	.	.	.	.	.	.	.	.	.	1	.	.	2	21
Côte de Biesme	1	.	.	.	.	0	.	.	.	.	.	.	.	.	.	.	.	8	.	.	.	.	.	.	.	.	.	.	.	.	5	14
Suippes	.	4	.	.	.	.	.	.	.	.	.	.	.	.	.	.	.	.	.	.	.	.	.	.	.	.	.	.	.	.	.	4
Vouziers	.	2	.	0	.	.	1	.	.	.	.	8	.	.	0	.	0	0	.	0	.	.	.	.	.	.	.	.	.	.	.	11
Signy-l'Abbaye	.	6	.	2	.	.	.	.	.	.	.	7	.	.	.	.	.	.	.	.	.	.	.	.	.	.	.	.	.	.	.	16
Remaucourt	12	.	.	.	.	.	.	.	.	.	10	11	.	.	.	.	.	.	.	.	.	.	.	.	.	.	.	.	.	.	8	41
Tagnon	.	5	.	.	.	.	1	.	.	.	.	11	2	.	.	1	1	.	1	.	.	.	.	.	.	.	.	.	.	.	.	22
Bourgogne	.	2	.	.	.	.	.	.	.	.	1	7	.	.	.	.	.	1	.	.	.	.	.	.	.	.	.	.	.	.	.	11
Reims (C. M.)	.	5	.	.	.	.	2	.	.	.	.	4	.	.	0	2	1	.	.	.	.	.	.	.	.	.	.	.	.	.	.	14
Verzy	.	3	.	.	0	.	1	.	.	.	.	1	.	.	.	0	.	1	0	.	.	.	.	.	.	.	.	.	0	.	15	22
Fismes	.	.	.	.	.	0	.	.	.	.	.	14	4	.	.	.	2	.	.	.	.	.	.	.	.	.	.	.	.	.	3	23
Berry-au-Bac	.	6	.	0	.	.	.	.	.	.	.	7	0	.	.	1	.	.	0	.	.	.	.	.	.	.	.	.	0	.	.	14
Soissons (Vauxrot)	.	5	.	.	.	.	.	.	.	.	.	9	.	.	.	.	.	1	.	.	.	.	.	.	.	.	.	.	.	.	.	16
Bassin de l'Oise.																																
Hirson	.	.	.	1	.	.	1	.	.	.	.	1	.	.	.	.	1	.	.	.	.	.	.	.	.	.	.	.	.	.	.	4
Montcornet	.	1	0	.	.	.	.	.	.	.	.	2	.	.	.	.	.	2	.	.	.	.	.	.	.	.	.	.	.	.	.	6
Laon (P. C.)	5	.	.	1	.	1	.	.	.	.	.	4	.	.	.	.	1	.	.	.	.	.	.	.	.	.	.	.	.	.	.	12
Guiscard	.	6	.	0	.	1	.	.	.	.	.	1	.	.	.	.	2	.	.	.	.	.	.	.	.	.	.	.	.	.	.	10
Lassigny	.	4	.	.	.	.	.	.	.	.	.	2	.	.	.	.	.	1	.	.	.	.	.	.	.	.	.	.	.	.	.	7
Maignelay	.	2	.	0	.	.	.	.	.	.	1	.	.	.	.	.	1	.	.	.	.	.	.	.	.	.	.	.	.	.	.	4
Formerie	.	.	.	.	.	.	.	.	.	.	.	.	.	.	.	.	0	.	.	.	.	.	.	.	.	.	.	.	0	.	4	4
Beauvais (M. Bergez)	2	.	1	.	.	.	.	.	.	2	.	.	.	.	0	.	.	2	.	.	.	.	.	.	.	.	.	.	.	.	5	12
Estrées-St-Denis	10	.	.	.	.	.	.	.	.	1	0	.	.	.	.	.	3	.	.	.	.	.	.	.	.	.	.	.	.	.	.	14

STATIONS.	1	2	3	4	5	6	7	8	9	10	11	12	13	14	15	16	17	18	19	20	21	22	23	24	25	26	27	28	29	30	31	TOTAL.
Bassin de l'Oise (suite).																																
Venette	.	2	.	.	.	.	3	.	.	.	10	.	.	.	.	.	.	.	.	.	.	.	.	.	.	.	.	.	.	.	.	15
Verberie	.	7	.	0	.	.	0	.	.	.	0	1	.	.	.	.	.	.	.	.	.	.	.	.	.	.	.	.	.	.	.	9
Senlis	.	5	.	.	.	.	.	.	.	.	2	5	.	.	.	.	.	4	.	.	.	.	.	.	.	.	.	.	.	.	.	16
Fleurines	.	5	.	.	.	.	.	.	.	.	0	4	.	.	.	.	.	.	.	.	.	.	.	.	.	.	.	.	.	.	.	9
Bassin du Loing.																																
Sainpuits	2	1	.	.	10	.	.	.	.	.	.	.	.	.	.	.	2	.	.	.	.	.	.	.	.	.	.	3	.	.	.	19
Moutiers	.	3	.	4	1	.	.	.	.	.	.	.	.	.	.	.	.	.	.	.	.	.	.	5	.	.	.	.	.	.	.	13
Tannerre	4	.	0	0	.	.	.	.	.	.	.	.	.	.	.	2	2	.	.	.	.	.	4	.	.	.	.	1	.	.	.	14
Rogny (P. C.)	.	2	.	1	.	.	.	.	.	.	.	.	.	.	.	.	1	.	.	.	.	.	.	.	.	.	.	.	.	.	.	4
Charny	3	1	0	.	3	.	.	.	.	.	.	.	.	.	.	1	1	.	.	.	.	.	.	.	.	.	.	1	.	.	4	15
Courpalet	.	2	.	1	5	.	.	.	.	.	.	.	.	.	.	.	.	.	.	.	.	.	.	2	.	.	.	.	.	.	.	11
Savigny	4	0	.	4	1	.	.	.	.	.	.	.	.	.	.	.	1	.	.	.	.	.	1	.	.	.	.	1	.	.	5	17
Nemours	.	3	.	.	9	.	.	.	.	1	.	.	.	.	.	.	.	.	.	.	.	.	.	.	.	.	.	.	.	.	.	13
Bassin de l'Eure.																																
Courville	.	.	.	.	6	.	.	.	.	.	9	1	.	.	.	.	.	.	.	.	.	.	.	.	.	.	.	.	.	.	.	16
La Loupe	.	.	.	0	3	.	.	.	.	.	7	1	.	.	.	.	.	.	.	.	.	.	.	.	.	.	.	.	.	.	.	12
Senonches	.	.	.	.	12	.	.	.	.	.	3	3	.	.	.	.	.	0	.	.	.	.	.	.	.	.	.	.	.	0	.	19
Nogent-le-Roi	.	.	.	.	1	.	.	.	.	.	5	3	.	.	.	.	.	.	.	.	.	.	.	.	.	.	.	.	.	.	.	9
Dreux	.	.	.	.	.	.	.	.	.	.	12	.	.	.	.	.	.	.	.	.	.	.	.	.	.	.	.	.	.	.	.	12
Brézolles	.	.	0	.	1	.	.	.	.	.	4	1	.	.	.	1	0	.	.	.	.	.	.	.	.	.	.	.	.	.	.	7
Forêt du Perche	.	.	.	5	.	.	.	.	.	.	4	.	.	.	.	.	.	.	.	.	.	.	.	.	.	.	.	.	.	.	8	17
F^t de Bonsmoulins	.	.	.	.	3	.	.	.	.	.	3	5	.	.	.	.	0	1	.	.	.	.	.	.	.	.	.	.	.	.	.	12
Saint-André	.	.	.	.	.	.	.	.	.	.	2	2	.	.	.	.	1	.	.	.	.	.	.	.	.	.	.	.	.	.	3	8
Pacy-s-Eure	.	.	.	.	.	.	.	.	.	.	15	.	.	.	.	.	.	.	.	.	.	.	.	.	.	.	.	.	.	.	.	15
Évreux (P. C.)	.	.	.	.	.	.	.	.	.	.	2	3	.	.	.	.	.	.	.	.	.	.	.	.	.	.	.	.	.	.	.	5
Bassin de la Seine inférieure, au-dessous du confluent de l'Oise.																																
Trappes	0	4	.	1	0	.	.	.	.	.	1	2	.	.	.	.	0	.	.	.	.	.	.	.	.	.	.	.	.	.	16	24
Bonnières	.	.	.	.	.	.	.	.	.	.	1	.	.	.	.	.	.	.	.	.	.	.	.	.	.	.	.	.	.	.	2	3
Montjavoult	3	.	.	4	.	.	.	.	.	.	4	.	.	.	.	.	.	.	.	.	.	.	.	.	.	.	.	.	.	.	.	11
Le Coudray St-G...	.	1	.	.	.	.	.	.	.	2	.	.	.	.	.	.	.	1	.	.	.	.	.	.	.	.	.	.	.	.	1	5
Gournay (hosp.)	.	.	.	.	.	.	.	.	.	.	1	.	.	.	.	.	.	.	.	.	.	.	.	.	.	.	.	.	.	.	.	1
Forges	.	.	.	.	.	.	.	.	.	.	.	.	.	.	.	.	.	.	.	.	.	.	.	.	.	.	.	.	1	3	5	9
Buchy	.	.	.	.	.	.	.	.	.	.	.	.	.	.	.	.	.	.	.	.	.	.	.	.	.	.	.	.	0	0	0	1
Épreville-Martinv.	.	.	.	.	.	0	.	.	.	.	1	.	.	.	.	1	.	.	.	.	.	.	.	.	.	.	.	.	.	.	.	2
Elbeuf (St-Aubin)	.	.	.	.	.	.	.	.	.	.	2	.	.	.	.	.	.	.	.	.	.	.	.	.	.	.	.	.	2	.	2	6
Rouen (île Lacroix)	.	.	.	.	.	1	.	.	.	.	1	.	.	.	.	.	.	.	.	.	.	.	.	.	.	.	.	.	.	.	1	3
Barentin	.	.	.	.	.	.	.	.	.	.	.	.	.	.	.	1	.	.	.	.	.	.	.	.	.	.	.	.	.	.	5	6
Yvetot	.	.	.	.	.	.	.	.	.	.	.	.	.	.	.	2	.	.	.	.	.	.	.	.	.	.	.	.	.	.	6	8
Caudebec	.	.	.	.	.	.	.	.	.	.	.	.	.	.	.	1	.	.	.	.	.	.	.	.	.	.	.	.	.	.	4	5
Sanvic (le Havre)	.	.	.	.	.	.	.	.	.	.	.	.	.	.	.	.	.	.	.	.	.	.	.	.	2	.	.	2	3	4	.	11
La Hève (sémaph.)	.	.	.	.	.	.	.	.	.	.	.	.	.	.	.	.	.	.	.	.	.	.	.	.	2	2	.	.	.	.	.	4
Honfleur	.	.	.	.	0	.	.	.	.	.	.	.	.	.	0	0	.	.	.	.	.	.	.	.	0	.	.	0	0	.	10	11
Brionne	.	.	.	.	.	.	.	.	.	.	5	2	.	.	.	1	.	.	.	.	.	.	.	.	.	0	.	.	.	.	3	12
Rugles	.	.	.	.	1	.	.	.	.	.	4	2	.	.	.	0	1	.	.	.	.	.	.	.	1	.	.	.	.	.	.	9
aigle	.	.	.	.	4	.	.	.	.	.	.	4	.	.	.	.	1	.	.	.	.	.	.	.	1	.	.	.	.	.	.	10

STATIONS.	1	2	3	4	5	6	7	8	9	10	11	12	13	14	15	16	17	18	19	20	21	22	23	24	25	26	27	28	29	30	31	TOTAL.
BASSINS ENTRE LA SEINE ET LA POINTE DE BRETAGNE.																																
Bassins de la Touque, de la Dive, de l'Orne, de la Vire et de la Douve.																																
Sées	.	.	0	1	.	.	.	.	.	.	3	0	.	.	.	.	0	.	.	.	.	.	.	.	2	.	.	0	1	.	2	9
St-Ouen-le-Pin	.	.	.	1	.	.	.	.	.	.	5	.	.	0	.	.	0	.	.	.	.	.	.	.	2	.	.	1	.	.	8	17
Lisieux	.	.	.	.	.	.	.	.	.	.	.	.	.	.	.	.	.	.	.	.	.	.	.	.	.	.	.	.	.	.	6	6
Pont-l'Évêque	.	.	.	.	.	.	.	.	.	.	5	.	.	.	.	.	.	.	.	.	.	.	.	.	2	.	.	.	.	.	5	12
Annebault	.	.	.	.	.	.	.	.	.	.	3	.	.	.	.	.	.	.	.	.	.	.	.	.	3	.	.	.	.	.	2	8
Trouville	.	.	.	.	.	.	.	.	.	.	.	.	.	1	.	.	.	.	.	.	.	.	.	.	6	.	.	0	.	.	5	12
Ouistreham	.	.	.	.	.	.	.	.	.	.	.	1	.	.	.	0	.	.	.	.	.	.	.	.	3	.	.	.	.	.	7	11
Ver	.	.	.	.	.	.	.	.	.	.	.	.	.	.	.	2	.	.	.	.	.	.	.	.	3	4	.	.	.	.	.	9
Caen (C. M.)	.	.	.	.	.	.	.	.	.	.	3	.	.	.	.	.	.	.	.	.	.	.	.	2	2	.	.	.	.	.	23	30
Ste-Honorine-du-F.	.	.	.	1	.	.	.	.	.	.	2	1	.	.	.	0	0	.	.	.	.	.	.	.	5	.	0	.	.	.	12	21
Pierrefitte	.	.	.	.	.	.	.	.	.	.	6	.	.	.	.	.	.	.	.	.	.	.	.	.	6	.	.	.	.	.	6	18
Flers	.	.	.	.	.	.	.	.	.	3	.	.	.	.	.	.	.	.	.	.	.	.	.	.	4	.	.	.	1	.	7	15
Lénault	.	.	.	.	.	.	.	.	.	.	.	.	.	.	.	.	.	.	.	.	.	.	.	.	5	15	10	.	.	21	15	66
Roucamps	.	0	.	7	.	.	.	.	1	.	6	.	.	0	.	0	.	.	.	.	.	.	.	.	5	.	.	.	.	.	7	27
Bény-Bocage	.	.	4	6	.	.	.	.	.	.	5	.	.	.	.	.	.	.	.	.	.	.	.	.	15	.	.	.	.	.	3	33
Saint-Sever	.	.	.	.	.	.	.	.	.	.	.	.	.	2	.	.	.	.	.	.	.	.	.	.	6	.	8	.	.	.	8	24
Trévières	.	.	.	.	2	.	.	.	.	.	.	.	.	2	.	2	.	.	.	.	.	.	.	.	1	1	2	1	.	1	1	13
Isigny	.	.	.	.	.	.	.	.	.	.	.	.	.	.	0	.	.	.	.	.	.	.	.	.	1	6	12	.	3	.	.	22
Ste-Marie-du-Mont	.	.	.	0	.	.	.	0	.	.	.	.	.	.	1	.	.	1	.	.	.	.	.	0	9	6	1	.	.	.	4	22
Cherbourg	.	.	.	.	.	.	.	.	.	.	.	.	.	.	.	1	.	.	.	.	.	.	.	.	1	16	7	.	.	.	.	25
La Hague	3	.	.	.	.	.	.	.	.	.	.	.	.	.	.	.	.	.	.	.	.	.	.	.	1	9	11	.	.	.	.	24
Bassins entre le cap de la Hague et la Pointe de Bretagne.																																
Coutances	.	.	.	.	.	.	.	.	.	.	.	.	.	.	.	2	.	.	1	.	.	.	.	.	1	14	7	0	.	1	1	27
Landivy	.	.	.	3	.	.	.	.	.	.	1	0	.	.	.	.	.	.	.	.	.	.	.	.	7	1	1	.	.	.	.	13
Louvigné-du-Désert	.	.	.	.	1	.	.	.	.	.	0	.	.	.	.	.	.	.	.	.	.	.	.	.	7	1	.	.	.	.	3	12
Fougères	.	.	1	3	3	.	.	.	.	.	2	.	.	.	.	.	.	.	.	.	.	.	.	.	6	1	17	.	.	.	11	43
St-Marc-s-Couesnon	.	.	1	0	1	.	.	.	.	.	.	.	.	.	.	1	.	.	.	.	.	.	.	.	5	2	16	.	.	.	17	44
Sens de Bretagne	.	.	.	2	.	.	.	.	.	.	.	.	.	.	.	.	.	.	.	.	.	.	.	.	2	4	8	.	.	.	4	20
Antrain	.	.	.	3	.	.	.	.	.	.	2	.	.	.	.	.	.	.	.	.	.	.	.	.	3	2	11	.	.	.	2	24
Bazouges	.	.	.	3	.	.	.	.	.	.	1	.	.	.	.	.	.	.	.	.	.	.	.	2	3	8	.	.	.	.	3	20
Trans	.	.	0	2	3	.	.	.	.	.	1	.	.	.	.	.	.	.	.	.	.	.	.	.	1	3	7	.	.	.	3	21
St-Domineuc	.	.	.	.	.	.	.	.	.	.	.	.	.	.	.	.	.	.	.	.	.	.	.	.	.	8	6	.	.	.	4	17
Bécherelle	.	.	.	26	.	.	.	.	.	.	.	.	.	.	.	.	.	.	.	.	.	.	.	.	.	15	7	.	.	.	4	52
Dol	.	0	1	20	.	.	.	.	.	.	0	.	.	.	.	.	.	.	.	.	.	.	.	.	0	5	4	.	.	.	0	30
St-Jouan-des-Guérets	.	.	.	3	.	.	.	.	.	.	6	.	.	.	.	.	.	.	.	.	.	.	.	.	.	5	3	.	.	.	2	20
Saint-Malo	.	.	.	18	.	.	.	.	.	.	2	.	.	.	.	.	.	.	.	.	.	.	.	.	.	17	5	.	.	.	6	48
Roscoff	.	.	.	.	.	.	.	.	.	.	.	.	.	.	1	.	.	1	.	.	.	.	.	.	2	1	9	11	0	.	2	27
VERSANT DE L'OCÉAN.																																
PETITS BASSINS DU SUD DE LA BRETAGNE.																																
P^te Saint-Mathieu	.	.	.	1	.	.	.	.	.	.	.	.	.	.	.	.	.	.	.	.	.	.	.	.	.	.	41	10	42	1	.	95
Brest (Obs^re)	.	2	.	.	.	.	.	.	.	.	.	.	.	.	1	.	.	1	.	.	.	.	.	.	.	.	1	7	1	.	.	13
La Feuillée	.	.	.	.	.	.	.	.	.	.	.	.	.	.	.	.	.	.	.	.	.	.	.	.	.	2	.	19	.	.	.	21

STATIONS.	1	2	3	4	5	6	7	8	9	10	11	12	13	14	15	16	17	18	19	20	21	22	23	24	25	26	27	28	29	30	31	TOTAL.
PETITS BASSINS DU SUD DE LA BRETAGNE (suite).																																
Renniou	.	.	.	.	.	.	.	.	.	.	.	.	.	.	.	1	.	.	1	.	.	.	.	.	5	2	16	1	2	.	.	28
Callac	.	.	.	.	.	.	.	.	.	.	.	.	.	.	.	.	.	.	.	.	.	.	.	.	.	5	2	8	1	1	1	18
Corlay	.	.	2	.	.	.	.	.	.	.	.	.	.	.	.	.	.	.	.	.	.	.	.	.	.	1	2	2	.	.	1	8
Gouarec	.	.	4	.	3	.	.	.	.	.	.	.	.	.	.	.	.	.	.	.	.	.	.	.	.	7	6	7	2	.	.	29
Glomel	.	7	3	1	.	.	.	.	.	.	.	.	.	.	.	.	.	.	.	.	.	.	.	.	.	7	2	13	3	.	4	40
Le Faouët	.	.	.	.	.	.	.	.	.	.	.	.	.	.	.	.	.	.	.	.	.	.	.	.	.	5	3	10	1	.	9	28
Carhaix	.	.	3	.	.	.	.	.	.	.	.	.	.	.	1	.	.	.	.	.	.	.	.	.	.	13	1	13	1	.	5	37
Pénity	.	2	1	.	.	.	.	.	.	.	.	.	.	.	.	1	.	.	.	.	.	.	.	.	.	11	1	20	2	.	9	47
Goarem-Liziard	.	.	1	1	.	.	.	.	.	.	.	.	.	.	.	2	.	.	1	.	.	.	.	.	.	7	1	21	6	.	5	45
Châteaulin	.	.	.	.	.	.	.	.	.	.	.	.	.	.	.	2	.	.	2	.	.	.	.	.	.	2	.	27	.	1	.	34
Le Cosquer	.	.	3	4	.	.	.	.	.	.	.	.	.	.	.	.	.	.	.	.	.	.	.	.	.	8	6	5	1	.	8	35
Pontivy	.	.	2	3	.	.	.	.	.	.	.	.	.	.	.	.	.	.	.	.	.	.	.	.	.	5	5	6	2	.	8	31
Kéroret	.	.	2	7	.	.	.	.	.	.	.	.	.	.	.	.	.	.	.	.	.	.	.	.	.	5	5	4	1	.	6	30
Locminé	.	.	7	.	.	.	.	.	.	.	.	.	.	.	.	.	.	.	.	.	.	.	.	.	3	5	8	.	.	.	6	29
Hennebont	.	.	1	4	1	.	.	.	.	.	.	.	.	.	.	.	.	.	.	.	.	.	.	.	.	9	9	13	.	1	.	38
Le Grognon (Groix)	.	.	3	6	.	.	.	.	.	.	.	.	.	.	.	1	.	.	.	.	.	.	.	.	.	6	5	15	.	.	1	37
Auray	.	4	3	.	1	.	.	.	.	7	.	.	.	1	.	.	.	.	.	.	.	.	.	.	9	6	8	3	.	.	13	55
Vannes	.	.	4	.	.	.	.	.	.	.	.	.	.	.	.	.	.	.	.	.	.	.	.	.	.	12	6	7	.	.	.	29
Palais (Belle-Ile)	.	.	9	8	.	.	.	.	.	.	.	.	.	.	.	.	15	.	.	.	.	.	.	.	.	.	4	10	7	.	6	59
Er Hastellic	.	.	7	11	.	.	.	.	.	1	.	7	.	.	.	.	.	.	.	.	.	.	.	.	.	3	9	5	.	.	.	43
BASSIN DE LA VILAINE.																																
Erbrée	.	.	2	8	.	.	.	.	.	.	2	0	.	.	.	1	.	.	.	.	.	.	.	.	13	.	3	.	.	.	.	29
Vitré	.	.	2	1	.	.	.	.	.	.	3	.	.	.	.	1	.	.	.	.	.	.	.	.	6	.	11	.	.	.	2	26
St-Christophe-d.-B.	.	.	0	0	.	.	.	.	.	.	2	.	.	.	.	.	.	.	.	.	.	.	.	.	5	2	7	.	.	.	9	25
Châteaubourg	.	.	1	5	.	.	.	.	.	.	0	.	.	.	.	1	.	.	.	.	.	.	.	.	6	1	12	.	.	.	11	37
Bruz	.	.	2	10	.	.	.	.	.	.	1	.	.	.	.	.	.	.	.	.	.	.	.	.	3	3	11	1	.	.	6	37
Rennes (P. C.)	.	.	2	6	.	.	.	.	.	.	0	.	.	.	.	0	.	.	.	.	.	.	.	.	2	3	6	.	.	.	5	25
Le Boulet (Étang)	.	.	.	3	.	.	.	.	.	.	2	.	.	.	.	1	.	.	.	.	.	.	.	.	.	4	6	.	.	.	5	21
Montauban	.	.	1	16	.	.	.	.	.	.	.	.	.	.	.	.	.	.	.	.	.	.	.	.	.	30	8	.	.	.	2	58
Montfort	.	.	.	13	.	.	.	.	.	.	.	.	.	.	.	.	.	.	.	.	.	.	.	.	4	13	6	.	.	.	4	40
Saint-Méen	.	.	.	15	.	.	.	.	.	.	.	.	.	.	.	.	.	.	.	.	.	.	.	.	0	15	5	.	.	2	6	44
Merdrignac	.	.	.	1	4	.	.	.	.	.	.	.	.	.	.	.	.	.	.	.	.	.	.	.	.	9	6	.	.	1	.	21
Plouguenast	.	.	.	1	5	.	.	.	.	.	.	.	.	.	.	.	.	.	.	.	.	.	.	.	.	7	6	1	.	1	.	21
Rohan	.	.	.	.	4	.	.	.	.	.	.	.	.	.	.	.	.	.	.	.	.	.	.	.	.	1	5	5	.	.	.	15
Bosméléac	.	.	.	2	1	.	.	.	.	.	.	.	.	.	.	.	.	.	.	.	.	.	.	.	.	7	7	4	.	.	9	30
Plélan	.	.	4	9	.	.	.	.	.	.	.	.	.	.	.	0	.	.	.	.	.	.	.	.	0	16	6	.	1	.	5	41
Ploërmel (P. C.)	.	5	.	7	.	.	.	.	.	.	.	.	.	.	.	.	.	.	.	.	.	.	.	.	4	4	2	.	.	.	3	25
Malestroit	.	1	4	1	1	.	.	.	.	.	.	.	.	.	.	.	.	.	.	.	.	.	.	.	11	4	2	.	.	.	4	28
Redon	.	.	7	7	.	.	.	.	.	.	1	.	.	.	.	1	.	.	.	.	.	.	.	.	4	4	9	4	.	.	5	43
Guipry	.	.	4	15	0	.	.	.	.	.	1	.	.	.	.	.	.	.	.	.	.	.	.	.	0	4	10	.	.	.	4	38
Bain	.	.	3	13	1	.	.	.	.	.	2	.	.	.	.	.	.	.	.	.	.	.	.	.	6	2	8	.	.	.	7	42
La Guerche	.	.	5	3	0	.	.	.	.	.	4	.	.	.	.	1	.	.	.	.	.	.	.	.	14	.	9	0	.	0	3	40
Martigné Ferch	.	.	3	6	0	.	.	.	.	.	6	2	.	.	.	0	.	.	.	.	.	.	.	.	12	.	6	.	.	.	1	36
St-Julien de V	.	.	1	6	5	0	.	.	.	.	1	11	.	.	.	2	.	.	.	.	.	.	.	.	10	.	6	.	.	.	.	42
Melneuf (Guenrouët)	.	.	4	2	6	.	.	.	.	.	.	2	.	.	.	1	.	.	.	.	.	.	.	.	4	3	9	.	.	.	.	31
La Roche-Bernard	.	2	7	1	.	.	.	.	.	.	1	.	.	.	.	1	.	.	.	.	.	.	.	1	8	5	.	.	.	.	.	26

STATIONS.	1	2	3	4	5	6	7	8	9	10	11	12	13	14	15	16	17	18	19	20	21	22	23	24	25	26	27	28	29	30	31	TOTAL
BASSIN DE LA LOIRE.																																
Bassin de la Loire supérieure.																																
Le Puy (E. N.)...	.	.	1	5	4	2	.	.	.	.	.	.	.	.	.	.	.	.	.	.	.	.	.	.	.	.	.	1	1	.	.	14
Saint-Paulien	2	.	5	8	1	1	1	1	.	.	3	5	.	.	.	.	.	.	.	.	.	.	1	.	.	.	.	5	.	.	.	33
Les Creuses.....	18	10	.	45	6	8	.	.	.	.	.	.	40	.	.	.	.	2	.	.	.	.	.	1	.	.	.	.	1	.	.	132
Rochetaillée.....	17	6	.	32	.	5	5	.	.	.	.	7	24	.	.	.	3	.	.	.	.	.	.	.	.	.	.	.	.	.	.	99
Fortunières	28	.	7	26	3	.	.	.	.	.	.	.	.	.	.	.	.	.	.	.	.	.	3	.	.	.	.	.	2	.	.	69
Montbrison (P.C.).	7	.	5	6	14	9	.	.	.	.	.	4	.	.	.	.	.	.	.	.	.	.	.	.	.	.	.	.	4	.	.	49
Feurs.....	6	.	6	5	16	8	.	.	.	.	.	6	.	.	.	.	1	.	.	.	.	.	.	.	.	.	.	.	6	.	.	54
Panissières.....	8	.	8	7	.	7	.	.	.	.	.	.	.	.	.	.	.	.	.	.	.	.	.	.	.	.	.	2	6	.	.	38
Noirétable.....	2	.	10	2	7	9	.	.	.	.	.	.	.	.	.	.	2	.	.	3	.	.	.	.	.	.	.	2	4	.	.	41
St-Romain-d'Urfé..	9	.	6	5	4	4	.	.	.	.	1	3	.	.	.	.	1	.	.	.	.	.	0	.	.	.	.	7	11	.	1	52
Fourneaux	4	3	3	0	1	1	.	.	.	.	.	0	.	.	.	.	3	.	.	.	.	.	1	.	.	.	.	3	1	.	.	20
Montagny	16	.	4	7	6	1	.	.	.	.	.	1	.	.	.	.	.	.	.	.	.	.	2	.	.	.	.	6	.	.	.	43
Roanne.....	9	.	1	9	3	1	.	.	.	.	.	.	2	.	.	.	.	.	.	.	.	.	2	.	.	.	.	14	.	.	.	41
Charolles	.	6	.	5	.	4	.	.	.	.	.	1	6	.	.	.	.	.	.	.	.	.	.	6	.	.	.	.	5	.	.	32
Digoin (P. C.)	3	2	4	2	1	4	.	.	.	.	.	1	4	.	.	.	1	.	.	.	.	.	.	9	.	.	.	.	16	.	.	47
Pierrefitte.	2	1	.	6	10	1	.	.	.	.	.	.	4	.	.	.	.	.	.	.	.	.	.	10	.	.	.	.	16	.	.	50
Dompierre.....	.	1	1	8	10	1	.	.	.	.	.	0	5	1	.	.	.	.	.	.	.	.	1	10	.	.	.	.	16	.	.	54
Beaulon.....	.	1	.	5	5	0	.	.	.	.	.	.	.	.	.	.	.	.	.	.	.	.	.	7	.	.	.	.	15	.	.	33
Saint-Eusèbe	.	.	7	.	4	1	.	.	.	.	.	.	.	.	.	.	.	.	.	.	.	.	.	5	.	.	.	.	1	.	.	18
Autun (P. C.).....	1	0	0	5	1	4	.	.	.	.	.	.	3	.	.	.	3	.	.	.	.	.	.	1	.	.	.	.	.	.	.	18
Arnay-le-Duc	0	1	4	0	6	.	.	.	.	1	.	.	.	.	.	.	1	.	.	.	.	.	.	.	.	.	.	.	.	.	.	13
Luzy (P. C.).. ...	.	.	1	2	1	4	4	.	.	.	.	10	.	.	.	.	.	2	.	.	.	.	4	.	.	.	.	5	.	.	.	33
Decize.....	.	.	.	7	.	.	.	.	.	.	.	.	.	.	.	.	.	1	.	.	.	.	4	20	.	.	.	.	12	.	.	44
Nevers.....	.	.	.	.	7	3	.	.	.	.	.	.	.	.	.	.	.	.	.	.	.	.	.	.	.	.	.	.	11	.	.	21
Châtillon-en-B....	1	.	.	3	2	1	.	.	.	.	.	1	.	.	.	.	.	2	.	.	.	.	.	14	.	.	.	.	7	.	.	31
Prémery.....	.	1	.	6	4	1	.	.	.	.	.	.	1	.	.	.	3	0	.	.	.	.	1	22	.	.	.	.	8	.	.	47
Bassin de l'Allier.																																
Mercoire.....	3	12	19	4	2	.	.	.	.	.	.	2	.	.	.	.	.	.	.	.	.	.	4	.	.	.	.	3	30	.	.	79
Langogne..	9	2	6	25	.	1	0	.	.	.	.	8	.	.	.	.	.	.	.	.	.	.	1	.	.	.	.	.	19	2	.	73
Grandrieu.....	4	2	3	8	.	1	.	.	.	.	.	6	.	.	.	.	.	.	.	.	.	.	1	.	.	.	.	.	10	.	.	35
Saugues.....	3	.	5	.	2	7	.	.	.	.	.	4	.	.	.	.	.	.	.	.	.	.	4	.	.	.	.	5	2	.	.	32
Langeac	4	.	6	3	2	3	.	.	.	.	16	3	.	.	.	.	.	.	.	.	.	.	4	.	.	.	.	6	.	.	.	47
Murat	3	2	4	3	4	5	4	.	.	.	.	.	11	6	.	.	.	.	.	.	.	.	6	.	.	.	.	3	9	.	.	60
Massiac.....	3	.	.	2	.	.	.	.	.	.	.	7	.	.	.	.	.	.	.	.	.	.	8	.	.	.	.	.	8	.	.	28
Brioude	8	.	.	5	2	3	2	.	.	.	.	1	.	2	.	.	.	.	.	.	.	.	3	2	.	.	.	.	14	.	.	42
Ambert.....	6	1	6	5	3	7	.	.	.	.	.	1	16	.	.	.	.	.	.	.	.	.	1	.	.	.	.	.	15	.	.	61
Besse.....	.	10	3	2	3	.	6	.	.	.	4	.	3	.	.	.	.	.	.	.	.	.	9	.	.	.	.	3	10	.	.	53
Puy-de-Dôme (Obs.)	20	2	2	1	8	19	2	.	.	.	.	8	1	1	.	0	4	.	.	.	3	.	4	.	.	.	.	.	16	3	.	94
Clermont (Obsre)..	2	.	0	2	11	2	0	.	.	.	.	3	2	1	.	.	.	.	.	.	.	.	3	1	.	.	.	.	15	1	.	43
Pontgibaud.....	1	1	.	1	14	1	.	.	.	.	.	9	1	.	.	.	0	1	.	.	.	.	1	1	.	.	.	.	17	1	.	49
Thiers.....	14	2	.	10	9	21	.	.	.	.	.	1	.	0	.	.	1	.	.	.	.	.	2	.	.	.	.	.	12	.	.	72
Saint-Clément.....	20	3	6	5	10	11	.	.	.	.	.	.	.	.	.	.	.	5	.	.	.	.	3	1	.	.	.	.	22	.	.	82
Vichy.....	3	.	2	9	11	9	.	.	.	.	.	2	.	.	.	.	1	.	.	.	.	.	1	.	.	.	.	.	15	.	.	53
Ébreuil	2	.	.	6	7	5	.	.	.	.	.	.	2	.	.	.	.	.	.	.	.	.	.	.	.	.	.	.	14	.	.	36
Bessay.....	.	.	.	.	.	.	.	.	.	.	.	.	28	.	.	.	1	1	.	.	.	.	.	10	.	.	.	.	.	.	2	42

STATIONS.	1	2	3	4	5	6	7	8	9	10	11	12	13	14	15	16	17	18	19	20	21	22	23	24	25	26	27	28	29	30	31	TOTAL.
Bassin de l'Allier (suite).																																
Moulins (P. C.)...	.	3	1	4	3	.	.	.	.	.	.	.	2	.	.	.	.	.	.	.	.	.	4	21	.	.	.	.	6	.	1	45
Franchesse.....	1	0	.	6	0	0	.	.	.	.	.	.	.	.	.	.	1	.	.	.	.	.	3	9	.	.	.	.	16	2	.	41
Bassin du Cher.																																
Auzances.....	2	.	3	10	3	1	.	.	.	.	3	3	.	.	.	.	.	.	.	.	.	.	2	.	.	.	.	3	3	.	1	32
Chénérailles.....	0	.	1	4	11	1	.	.	.	.	.	.	2	.	.	.	.	.	.	.	.	.	.	.	.	.	.	.	2	.	.	21
Chambon.....	.	.	9	5	1	.	.	.	.	.	.	5	.	.	.	.	.	.	.	.	.	.	.	.	.	.	.	4	1	.	.	25
Montluçon.....	.	.	4	15	9	5	.	.	.	.	.	6	2	.	.	.	.	.	.	.	.	.	.	.	.	.	.	7	7	.	.	55
Préveranges.....	.	.	.	5	15	6	.	.	.	.	5	.	.	.	.	.	.	.	.	.	.	.	1	.	.	.	.	.	.	.	.	32
Hérisson.....	.	.	16	16	7	.	.	.	.	.	.	3	.	.	.	.	.	.	.	.	.	.	8	.	.	.	.	18	4	.	.	72
Charenton.....	1	.	.	7	2	.	.	.	.	.	16	.	10	.	.	.	2	.	.	.	.	.	2	4	.	.	.	.	8	.	.	52
Morlac.....	.	.	.	.	6	5	.	.	.	.	.	.	.	.	.	.	.	.	.	.	.	.	7	.	.	.	.	.	3	.	.	21
Ourouer-les-B....	.	.	.	9	.	0	.	.	.	.	.	.	.	.	.	.	4	.	.	.	.	.	.	3	.	.	.	.	8	.	.	25
Bourges (E. N.)..	.	2	4	6	3	0	.	.	.	.	8	1	.	.	.	0	0	.	.	.	.	.	.	.	.	.	.	3	.	.	.	27
St-Palais (la Rés.).	.	1	.	3	.	2	.	.	.	.	.	.	0	.	.	.	2	1	.	.	.	.	.	13	.	.	.	.	2	.	.	29
Mehun-s-Yèvre...	.	.	.	6	4	2	.	.	.	.	.	17	2	.	.	.	.	.	.	.	.	.	.	.	.	.	.	.	2	.	.	33
Vierzon (le Briou).	.	.	.	5	6	.	.	.	.	.	.	.	22	.	.	.	.	.	.	.	.	.	.	.	.	.	.	.	2	.	.	35
Salbris.....	.	0	4	4	.	.	.	.	.	.	0	.	.	.	.	.	1	1	.	.	.	.	.	.	.	.	.	.	1	.	.	11
Romorantin.....	.	.	.	9	2	.	.	.	.	.	0	22	.	.	.	0	0	.	.	.	.	.	17	.	.	.	.	.	.	.	9	54
Mennetou-sur-Ch.	.	.	10	5	14	.	.	.	.	.	21	.	.	.	.	3	.	.	.	.	.	.	.	.	.	.	.	2	.	.	4	59
St-Aignan.....	.	.	.	7	13	.	.	.	.	.	.	.	.	.	.	1	.	.	.	.	.	.	.	.	.	.	.	.	.	.	.	20
Montrichard.....	.	.	5	8	.	.	.	.	.	.	6	.	.	.	.	2	.	.	.	.	.	.	.	.	.	1	.	.	.	.	7	29
Bassin de l'Indre.																																
Sainte-Sévère.....	.	.	4	19	.	5	.	.	.	.	3	.	.	.	.	.	.	.	.	.	.	.	3	.	.	.	.	.	.	.	.	34
Châteauroux (S. a.)	.	.	4	15	1	1	.	.	.	.	.	3	.	.	.	1	.	.	.	.	.	.	.	.	.	.	.	3	.	.	.	28
Loches (P. C.)....	.	.	3	0	6	4	0	.	.	.	.	.	2	3	1	.	.	.	.	.	.	.	.	.	.	.	.	.	.	.	.	20
Manthelan.....	.	.	3	4	.	.	.	.	.	.	.	.	.	.	.	.	.	.	.	.	.	.	.	.	.	.	.	.	.	.	3	10
Le Louroux.....	.	.	.	9	2	.	.	.	.	.	1	.	.	.	.	.	0	.	.	.	.	.	0	.	.	.	.	.	1	.	.	14
Azay-le-Rideau...	.	.	.	.	6	.	.	.	.	.	.	.	.	.	.	.	1	.	.	.	.	.	.	.	.	.	.	.	.	.	.	7
Lignières.....	.	.	0	1	14	1	.	.	.	.	0	.	.	.	.	.	1	.	.	.	.	.	.	.	.	.	.	.	0	.	.	18
Rigny-Ussé.....	.	.	0	1	10	.	.	.	.	.	0	1	.	.	.	.	2	.	.	.	.	.	.	.	.	.	.	.	.	.	22	37
Bassin de la Creuse.																																
Felletin.....	.	.	0	.	.	2	.	.	.	.	.	11	0	.	.	.	.	.	.	.	.	.	.	.	.	.	.	2	7	.	.	22
Ahun.....	.	.	2	3	6	4	.	.	.	.	.	.	5	.	.	.	.	.	.	.	.	.	.	.	.	.	.	.	3	.	.	23
Boussac.....	.	1	5	7	8	.	.	.	.	3	.	4	.	.	.	0	.	.	.	0	.	.	.	.	.	.	.	6	1	.	0	36
Guéret (E. N.)...	.	.	.	4	.	.	2	.	.	.	.	0	.	.	.	.	1	.	.	.	.	.	.	.	.	.	.	0	.	.	.	7
Bénévent.....	.	.	.	6	.	5	.	.	.	.	.	.	.	.	.	.	.	.	.	.	.	.	.	.	.	.	.	1	.	.	.	12
Bessines.....	.	.	5	8	.	10	.	.	.	.	.	.	.	.	.	.	.	.	.	.	.	.	.	.	.	.	.	.	5	.	.	27
Bellac.....	.	.	.	5	4	.	.	.	.	.	.	6	.	.	.	.	.	.	.	.	.	.	.	.	.	.	.	.	7	.	.	22
Magnac-Laval.....	0	.	.	3	6	3	7	.	.	.	1	.	0	.	.	.	.	.	.	.	.	.	2	.	.	.	.	.	4	.	.	26
La Souterraine....	.	.	3	3	5	6	.	.	.	.	.	.	2	.	.	.	.	.	.	.	.	.	.	2	.	.	.	2	.	.	.	23
Dun-le-Palleteau..	3	4	.	.	12	2	.	.	.	.	4	2	.	.	.	.	.	.	.	.	.	.	4	.	.	.	.	.	2	.	.	34
St-Benoît-du-Sault.	.	.	4	4	4	.	.	.	.	.	7	.	1	.	.	.	.	.	.	.	.	.	.	.	.	.	.	.	.	.	.	20
Barrou.....	.	.	1	7	0	.	.	.	.	.	1	.	13	.	.	.	1	.	.	.	.	.	.	.	.	.	.	.	.	.	.	23

STATIONS.	1	2	3	4	5	6	7	8	9	10	11	12	13	14	15	16	17	18	19	20	21	22	23	24	25	26	27	28	29	30	31	TOTAL.
Bassin de la Creuse (suite).																																
Abilly	.	.	0	9	1	.	.	.	.	.	2	2	5	.	.	1	.	.	.	.	.	.	.	.	.	.	.	.	.	0	.	20
Buxeuil	.	.	10	8	.	.	.	.	.	.	8	4	.	.	.	.	.	.	.	.	.	.	.	.	.	.	.	.	.	.	.	30
Bassin de la Vienne.																																
Eymoutiers	.	.	7	.	5	.	.	.	.	.	.	.	.	.	.	.	.	.	.	.	.	.	.	.	.	.	.	.	11	.	.	23
Pontarion	3	.	2	1	6	5	.	.	.	.	.	.	.	.	.	.	0	.	.	.	.	.	.	.	.	.	.	5	.	.	.	22
Saint-Léonard	.	.	2	.	2	.	.	.	.	.	.	.	.	.	.	.	.	.	.	.	.	.	.	.	.	.	.	8	5	.	.	17
Pierrebuffière	2	1	2	2	1	1	1	.	.	.	3	.	.	.	.	.	4	.	.	.	1	.	.	.	.	.	.	.	5	.	.	23
Oradour-s.-Vayres	.	.	2	2	2	0	.	.	.	.	.	.	.	.	.	.	.	.	.	.	.	.	.	.	.	.	.	1	6	.	.	13
Limoges (C. M.)	.	.	3	.	3	1	.	.	.	.	.	.	.	.	.	.	.	.	.	.	.	.	.	.	.	.	.	10	4	.	.	20
Oradour-s.-Glane	.	.	4	5	6	3	.	.	.	.	.	.	.	.	.	.	.	.	.	.	.	.	3	.	.	.	.	.	3	.	.	24
Rochechouart	.	.	2	.	4	.	.	.	.	.	.	.	.	.	.	.	.	.	.	.	.	.	1	.	.	.	.	.	2	.	.	9
Chabanais	.	.	2	3	2	1	.	.	.	.	.	.	.	.	.	.	2	.	.	.	.	.	2	.	.	.	.	.	5	.	.	16
Nouic	.	1	4	3	12	.	.	.	.	.	1	0	.	.	.	0	.	.	.	.	.	0	.	.	.	.	0	0	.	.	.	22
St-Vincent-la-Ch.	.	.	.	3	3	.	.	.	.	.	.	.	9	.	.	.	.	.	.	.	.	.	.	.	.	.	.	.	.	.	.	15
Lussac-les-Chât.	.	.	8	7	.	3	.	.	.	.	4	.	1	.	.	.	4	.	.	.	.	.	.	.	.	.	.	1	.	.	.	27
Poitiers (P. C.)	.	.	4	.	2	2	.	.	.	.	.	4	.	4	.	.	.	.	.	.	.	.	.	.	.	.	.	.	.	.	.	16
Ménigoute	.	.	6	1	10	.	.	.	.	.	.	1	3	.	.	.	.	.	.	.	.	.	.	.	.	.	.	.	.	.	.	20
Jaulnay	.	.	3	.	.	.	.	.	.	.	.	.	.	.	.	1	.	.	.	.	.	.	.	.	.	.	.	.	.	.	.	4
Parçay-s.-Vienne	.	.	.	.	.	.	.	.	.	.	.	.	3	.	.	.	.	.	.	.	.	.	.	.	.	.	.	.	.	.	5	8 ?
St-Épain	.	.	0	3	21	.	.	.	.	.	0	.	3	.	.	.	1	.	.	.	.	.	.	.	.	.	.	.	.	.	.	28
Bassin de la Loire, du Bec-d'Allier à Angers.																																
La Guerche	2	3	.	4	.	1	.	.	.	.	1	.	.	.	.	.	2	.	.	.	.	.	1	21	.	.	.	.	13	.	.	48
Givry	.	1	1	4	0	2	.	.	.	.	.	.	.	.	.	.	0	1	.	.	.	.	0	2	.	.	.	.	8	.	.	21
Sancerre	.	2	1	1	2	.	.	.	.	.	.	.	.	.	.	.	.	.	.	.	.	.	.	.	.	.	.	.	3	.	.	9
Saint-Satur	.	2	1	3	7	.	.	.	.	.	.	.	.	.	.	.	4	.	.	.	.	.	.	.	.	.	.	.	4	.	.	21
Léré	.	2	2	2	6	0	.	.	.	.	.	4	.	.	.	.	0	0	.	.	.	.	0	.	.	.	.	.	2	.	.	18
Gien	.	2	.	1	.	.	.	.	.	.	0	.	.	.	.	.	2	9	.	.	.	.	.	5	.	.	.	.	.	1	.	20
Grignon	.	3	.	2	1	.	.	.	.	.	.	.	2	.	.	.	.	.	.	.	.	.	.	3	.	.	.	.	.	.	.	11
Combreux	.	4	.	3	.	.	.	.	.	.	0	3	.	.	.	.	.	.	.	.	.	.	.	.	.	.	.	.	.	.	.	9
Orléans (P. C.)	.	.	.	5	.	1	.	.	.	.	3	3	1	.	.	0	1	.	.	.	.	.	.	.	.	.	.	.	0	.	.	14
La Motte-Beuvron	.	.	.	9	17	.	.	.	.	.	.	.	.	.	.	1	1	.	.	.	.	.	.	.	.	.	.	1	.	.	.	29
La Ferté-St-Cyr	.	.	.	8	.	.	.	.	.	.	.	.	.	.	.	.	.	.	.	.	.	.	.	.	.	.	.	.	.	.	.	8
Contres	.	.	.	5	.	.	.	.	.	.	.	.	.	.	.	3	.	.	.	.	.	.	.	.	.	.	.	.	.	.	.	8
Ouzouer-le-Marché	.	.	.	3	2	.	.	.	.	.	3	6	.	.	.	.	.	.	.	.	.	.	.	.	.	.	.	.	.	.	.	14
Herbault	.	.	4	7	.	.	.	.	.	.	9	.	.	.	.	2	.	.	.	.	.	.	.	.	.	.	.	.	.	.	2	24
Blois (P. C.)	.	.	.	4	10	.	.	.	.	.	1	.	.	.	.	.	1	.	.	.	.	.	.	.	.	.	.	.	.	.	.	16
Villedomer	.	.	.	3	2	8	.	.	.	.	3	.	0	.	.	1	.	.	.	.	.	.	.	.	.	.	.	.	.	.	.	17
Beaumont-la-R.	.	.	.	2	9	17	.	.	.	.	4	4	.	.	.	.	2	.	.	.	.	.	.	.	.	.	.	.	.	.	.	38
Tours (C. M.)	.	.	0	4	2	.	.	.	.	.	2	.	.	.	.	1	1	.	.	.	.	.	.	.	.	.	.	0	.	.	4	14
Channay	.	.	1	5	2	3	.	.	.	.	0	.	.	.	0	1	.	.	.	.	.	.	.	.	.	.	.	.	.	.	.	13
Auverse	.	.	.	3	13	24	.	.	.	.	.	.	.	.	.	.	2	.	.	.	.	.	.	.	.	.	.	.	.	.	.	42
Angers (J. d. Pl.)	0	0	2	0	.	.	.	.	.	.	5	0	.	.	.	0	.	.	.	.	.	.	.	.	0	0	0	0	.	.	0	8
La Baumette (M. Cheux)	.	.	2	.	.	.	.	.	.	.	5	.	.	.	.	1	.	.	.	.	.	.	.	.	.	0	.	.	.	.	0	8
Bassin du Loir.																																
Janville	.	.	.	.	2	.	.	.	.	.	2	0	.	.	.	.	.	.	.	.	.	.	.	.	.	.	.	.	.	.	.	4
Voves	.	1	.	0	.	.	.	.	.	.	8	0	.	.	.	.	.	.	.	.	.	.	.	.	.	.	.	.	.	.	.	10

STATIONS.	1	2	3	4	5	6	7	8	9	10	11	12	13	14	15	16	17	18	19	20	21	22	23	24	25	26	27	28	29	30	31	TOTAL.
Bassin du Loir (suite).																																
Orgères	.	.	.	.	9	.	.	.	.	.	3	.	.	.	.	.	.	.	.	.	.	.	.	.	.	.	.	.	.	.	.	13
Châteaudun	.	.	.	3	.	.	.	.	.	.	8	1	.	.	.	.	1	.	.	.	.	.	.	.	.	.	.	.	.	.	5	18
Bonneval	.	.	.	.	2	1	.	.	.	.	10	1	.	.	.	.	.	.	.	.	.	.	.	.	.	.	.	.	.	.	.	14
Authon-du-Perche	.	.	.	2	9	.	.	.	.	.	6	3	.	.	.	.	.	.	.	.	.	.	.	.	.	.	.	.	.	.	.	19
Vendôme (P. C.)	.	.	.	1	3	.	.	.	.	.	3	9	.	.	.	.	1	.	.	.	.	.	.	.	.	.	.	.	.	.	.	17
Montoire	.	.	2	2	3	.	.	.	.	.	4	17	.	.	.	.	1	1	.	.	.	.	.	.	.	.	.	.	.	.	.	30
Savigny	.	.	.	.	.	.	.	.	.	.	4	18	.	.	.	.	1	2	.	.	.	.	.	.	.	.	.	.	.	.	.	25
Mondoubleau	.	.	.	.	.	.	.	.	.	.	29	.	.	.	.	.	.	.	.	.	.	.	.	.	.	.	.	.	.	.	.	29
Dissais-s.-Coure	.	.	3	.	1	4	.	.	.	.	1	8	.	.	.	.	1	.	.	.	.	.	.	.	2	.	.	.	.	.	.	20
Le Lude	.	.	.	.	.	4	.	.	.	.	.	4	.	.	.	.	.	.	.	.	.	.	.	.	.	.	.	.	.	.	.	8
Pontvallain	1	.	.	2	.	.	.	.	.	.	.	10	.	.	.	.	2	.	.	.	.	.	.	.	.	.	.	.	.	.	.	15
La Flèche	.	.	.	.	.	.	.	.	.	.	.	11	.	.	.	.	.	.	.	.	.	.	.	.	.	.	.	.	.	.	.	11
Bassin de la Sarthe.																																
Ft d'Écouves (R.V.)	.	.	.	3	.	.	.	.	.	6	6	.	.	.	.	.	0	.	.	.	.	.	.	.	2	.	.	0	2	.	6	25
Ft de Bourse	.	.	.	1	8	1	.	.	.	.	.	13	.	.	.	.	.	.	.	.	.	.	.	.	.	0	.	.	0	.	4	28
Mortagne	.	.	0	3	.	.	.	.	.	4	10	.	.	.	.	.	1	.	.	.	.	.	.	.	.	0	.	.	.	.	3	21
Forêt de Réno	.	.	.	.	11	.	.	.	.	.	6	12	.	.	.	.	.	.	.	.	.	.	.	.	.	.	.	.	.	.	.	29
Nogent-le-Rotrou	.	.	.	.	2	.	.	.	.	.	6	.	.	.	.	.	.	.	.	.	.	.	.	.	.	.	.	.	.	1	.	9
Thiron-Gardais	.	.	.	.	2	.	.	.	.	.	7	.	.	.	.	.	.	.	.	.	.	.	.	.	.	.	.	.	.	.	.	9
Bellême	.	.	.	1	3	.	.	.	.	.	6	1	.	.	.	.	.	0	.	.	.	.	.	.	.	.	.	.	0	.	.	11
Ft de Perseigne	.	.	.	.	9	.	.	.	.	.	5	8	.	.	.	.	.	.	.	.	.	.	.	.	1	1	.	.	.	.	.	24
Alençon (C. M.)	.	.	.	5	4	.	.	.	.	.	6	.	.	.	.	.	.	.	.	.	.	.	.	.	3	.	.	.	1	.	3	21
Saint-Denis-s.-S.	.	.	.	1	.	1	.	.	.	.	3	1	.	.	.	.	.	.	.	.	.	.	.	.	.	.	.	.	.	.	.	5
Villaines-la-Juhel	.	.	.	.	1	.	.	.	.	.	3	2	.	.	.	.	.	0	.	.	.	.	.	.	.	.	.	.	.	0	.	6
Bonnétable	.	.	.	.	1	.	.	.	.	.	.	5	.	.	.	.	.	.	.	.	.	.	.	.	.	.	.	.	.	.	.	6
La Ferté-Bernard	.	.	.	.	4	1	.	.	.	1	1	3	.	.	.	.	.	.	.	.	.	.	.	.	.	.	.	.	.	.	.	10
Sainte-Suzanne	.	.	0	.	2	.	.	.	.	3	9	.	.	.	0	1	.	.	.	.	.	.	.	.	.	.	.	.	.	.	.	15
Souligné-s-Vallon	.	.	.	2	.	.	.	.	.	.	2	39	.	.	.	.	.	.	.	.	.	.	.	.	.	.	.	.	.	.	.	43
Le Mans (P. C.)	.	.	.	.	.	.	.	.	.	.	16	6	.	.	.	.	.	.	.	.	.	.	.	.	.	.	.	.	.	.	3	25
Connerré	.	.	.	.	.	.	.	.	.	.	1	13	.	.	.	.	.	.	.	.	.	.	.	.	.	.	.	.	.	.	.	14
Sablé	.	.	.	.	2	.	.	.	.	.	4	46	.	.	.	.	.	.	.	.	.	.	.	.	.	.	.	.	.	.	.	52
Bassin de la Mayenne.																																
Domfront	.	.	1	.	.	.	.	.	.	.	7	.	.	.	.	.	1	.	.	.	.	.	.	.	5	.	0	.	.	.	.	15
Forêt d'Andaines	.	.	3	4	.	.	.	.	.	.	2	.	.	.	.	.	1	.	.	.	.	.	.	.	12	.	.	.	.	.	10	32
Pré-en-Pail	.	.	.	1	.	.	.	.	.	.	3	1	.	.	.	.	.	.	.	.	.	.	.	.	.	.	.	.	.	.	.	5
Gorron	.	.	.	0	.	.	.	.	.	.	1	.	.	.	.	0	0	.	.	.	.	.	.	.	1	.	0	.	.	.	.	4
Ambrières	.	.	.	.	5	.	.	.	.	1	2	.	.	.	0	.	.	.	.	.	.	.	.	.	6	0	.	0	.	0	.	15
Mayenne (P. C.)	.	.	.	0	2	.	.	.	.	.	2	2	.	.	.	0	.	.	.	.	.	.	.	.	4	.	.	.	.	.	.	10
Ernée	.	.	1	4	0	.	.	.	.	.	2	.	.	.	.	1	.	.	0	.	.	.	.	.	8	.	1	.	.	.	6	23
Chailland	.	.	.	3	.	.	.	.	.	.	3	.	.	.	.	.	.	.	.	.	.	.	.	.	9	.	.	.	.	.	7	22
Bais	.	.	2	5	.	.	.	.	.	0	5	.	.	.	.	.	.	.	.	.	.	.	.	.	.	.	.	.	.	.	.	12
Montsûrs	.	.	.	1	.	.	.	.	.	.	3	5	.	.	.	1	.	.	.	.	.	.	.	.	1	.	.	.	.	.	.	11
Laval (E. N.)	.	.	1	3	.	.	.	.	.	.	5	0	.	.	.	1	.	.	.	.	.	.	.	.	5	.	.	.	.	.	2	17
Cossé-le-Vivien	.	.	.	3	.	.	.	.	.	.	2	6	.	.	.	1	.	.	.	.	.	.	.	.	15	1	.	.	.	.	.	28
Grez-en-Bouëre	.	0	.	4	2	.	.	.	.	.	3	18	.	.	.	0	1	.	.	.	.	.	.	.	.	.	.	.	.	.	.	28
Château-Gontier	.	1	4	.	.	.	.	.	.	.	.	10	.	.	.	.	.	.	.	.	.	.	.	.	.	1	.	.	.	.	.	16

STATIONS.	1	2	3	4	5	6	7	8	9	10	11	12	13	14	15	16	17	18	19	20	21	22	23	24	25	26	27	28	29	30	31	TOTAL.
Bassin de la Mayenne (suite).																																
St-Aignan-s.-Roë	.	.	.	6	1	.	.	.	.	.	1	5	.	.	.	1	.	.	.	.	.	.	.	.	9	1	1	.	0	.	.	25
Pouancé	.	.	.	5	5	.	.	.	.	.	.	.	12	.	.	.	.	.	.	.	.	.	.	.	.	7	.	.	.	.	.	29
Bassin de la Loire inférieure, rive droite.																																
Bécon	.	.	1	8	2	.	.	.	.	.	2	13	.	.	3	.	.	.	.	.	.	.	.	.	.	.	.	.	.	.	.	29
Candé	.	.	3	2	2	.	.	.	.	.	1	20	.	.	.	2	.	.	.	.	.	.	.	.	.	.	1	.	.	.	1	32
Oudon	.	.	.	6	1	.	.	.	.	.	.	6	.	.	.	1	.	.	.	.	.	.	.	.	2	3	.	.	.	.	.	21
Joué-sur-Erdre	.	.	.	5	9	.	.	.	.	.	.	5	.	.	.	1	1	.	.	.	.	.	.	.	12	2	9	.	.	.	.	44
Nantes (Obsre)	.	.	4	7	0	3	.	.	.	.	.	4	.	.	.	0	.	.	.	.	.	.	.	.	2	2	8	.	.	.	.	30
Cordemais	.	.	.	4	5	.	.	.	.	.	.	2	.	.	.	1	.	.	.	.	.	.	.	.	7	3	5	.	.	.	.	27
Savenay (E. N.)	.	.	7	.	.	.	.	.	.	.	2	1	.	.	.	0	.	.	.	.	.	.	.	.	4	5	6	.	.	.	4	29
Saint-Nazaire	.	.	5	4	5	3	.	.	.	.	.	1	.	.	.	1	.	.	.	.	.	.	.	.	3	5	8	2	.	.	.	37
Bassin de la Loire inférieure, rive gauche; bassin de la Sèvre nantaise.																																
Secondigny	.	.	4	3	2	.	.	.	.	.	.	.	1	.	.	2	.	.	.	.	.	.	.	.	.	.	.	.	0	.	0	12
Parthenay (E. N.)	.	.	3	1	2	.	.	.	.	.	.	.	2	.	.	.	.	.	.	.	.	.	.	.	.	.	.	0	.	.	.	8
L'Absie	.	.	5	4	7	7	.	.	.	.	.	.	.	.	.	.	.	.	.	.	.	.	.	.	.	.	.	.	.	.	.	22
Les Aubiers	.	.	4	.	.	.	.	.	.	.	.	.	6	.	.	.	.	.	.	.	.	.	.	.	.	.	.	.	.	.	.	10
Ponts-de-Cé	.	.	1	2	.	.	.	.	.	.	2	2	.	.	.	1	.	.	.	.	.	.	.	.	1	.	.	.	.	.	.	8
Les Gardes	.	.	4	.	24	7	.	.	.	.	0	.	.	.	.	1	.	.	.	.	.	.	.	.	.	.	1	.	.	.	.	37
Cholet	.	.	.	.	.	.	.	.	.	.	.	.	.	.	.	.	.	.	.	.	.	.	.	.	.	.	.	.	.	.	.	.
Beaupréau	.	.	2	7	.	2	.	.	.	.	.	2	.	.	.	.	1	.	.	.	.	.	.	.	.	.	.	.	.	.	.	14
La Pommeraye	.	.	2	7	2	.	.	.	.	.	2	5	.	.	.	1	.	.	.	.	.	.	.	.	.	.	.	.	.	.	.	19
Champtoceaux	.	.	2	6	1	.	.	.	.	.	.	7	.	.	.	0	1	.	.	.	.	.	.	.	1	.	2	.	.	.	.	20
Tiffauges	.	.	.	6	.	6	.	.	.	.	.	1	.	.	.	.	.	.	.	.	.	.	.	.	.	.	1	.	.	.	.	14
Les Herbiers	.	.	4	2	.	13	.	.	.	.	.	5	3	.	.	.	1	.	0	.	.	.	.	.	.	.	1	.	1	.	.	30
Montaigu	.	.	4	5	.	.	.	.	.	.	.	1	.	.	.	0	0	.	.	.	.	.	.	.	2	0	2	.	.	.	.	14
Vieillevigne	.	.	.	18	.	.	.	.	.	.	.	2	.	.	.	1	.	.	.	.	.	.	.	.	2	4	3	.	.	.	.	31
Clisson	.	.	3	9	2	.	.	.	.	.	.	1	.	.	.	1	.	.	.	.	.	.	.	.	3	.	1	.	.	.	.	20
Vertou	.	.	3	4	.	1	.	.	.	.	.	6	.	.	.	.	.	.	.	.	.	.	.	.	3	2	4	.	.	.	.	23
BASSINS ENTRE LA LOIRE ET LA GIRONDE.																																
Bassins de la Vie, du Lay et de la Sèvre niortaise.																																
Pte Saint-Gildas	.	.	.	10	.	.	.	.	.	.	.	1	.	.	.	.	.	.	.	.	.	.	.	.	1	5	7	14	.	.	.	38
Pornic	.	.	.	6	.	.	.	.	.	.	.	0	.	.	.	.	.	.	.	.	.	.	.	.	11	5	15	.	.	.	.	37
Noirmoutiers	.	.	11	.	.	3	.	.	.	.	.	.	.	.	.	0	.	.	.	.	.	.	.	.	7	9	14	15	.	.	.	58
Ile d'Yeu	.	.	13	2	.	1	.	.	.	.	.	.	.	.	.	0	0	.	.	.	.	.	.	.	11	8	9	6	.	.	.	50
St-Gilles-s.-Vie	.	.	24	1	.	.	.	.	.	.	.	.	4	.	.	.	.	.	.	.	.	.	.	.	1	3	6	1	.	.	2	42
Les Sables d'Olonne	.	.	16	1	.	.	.	.	.	.	0	0	.	.	.	.	.	.	.	.	.	.	.	.	5	1	5	1	.	.	0	29
Roche-s.-Yon (E.N.)	.	.	9	1	.	.	.	.	.	.	.	1	.	.	.	.	.	.	.	.	.	.	.	.	.	1	4	0	.	.	.	16
Chantonnay	.	.	7	.	.	.	.	.	.	.	.	3	4	.	.	.	.	.	.	.	.	.	.	.	.	.	4	.	.	.	.	18
La Châtaigneraie	.	.	4	6	10	3	.	.	.	.	.	.	.	.	.	.	.	.	.	.	.	.	.	.	.	.	.	.	.	.	.	24
Longèves	.	.	5	0	.	.	.	.	.	.	.	.	0	.	.	.	.	.	.	.	.	.	.	.	.	.	.	.	.	.	.	6
Luçon	.	.	6	1	.	.	.	.	.	.	.	.	.	.	.	.	.	.	.	.	.	.	.	.	.	.	5	.	.	.	.	12
Marans	.	.	5	.	.	3	.	.	.	.	.	.	.	.	.	.	.	.	.	.	.	.	.	.	.	.	.	.	.	.	.	8
Chantecorps	.	.	.	.	.	.	.	.	.	.	.	3	.	.	.	.	.	.	.	.	.	.	.	.	.	.	.	.	.	.	.	3
Viel-Pain	.	.	7	7	.	.	.	.	.	.	0	.	.	5	.	2	.	.	.	.	.	.	.	.	.	.	.	.	.	.	.	21

STATIONS.	1	2	3	4	5	6	7	8	9	10	11	12	13	14	15	16	17	18	19	20	21	22	23	24	25	26	27	28	29	30	31	TOTAL.
Bassins de la Vie, du Lay et de la Sèvre niortaise (suite).																																
Sepvret	.	.	8	3	1	9	.	.	.	.	1	2	.	.	.	.	.	.	.	.	.	.	.	.	.	.	.	.	.	.	.	24
Niort	.	.	2	0	13	0	.	.	.	.	.	5	.	.	.	.	0	.	.	.	.	.	.	.	.	.	.	.	1	.	.	21
Fressines	.	.	3	2	.	.	.	.	.	.	.	0	1	.	.	0	.	.	.	.	.	.	.	.	.	.	.	1	.	.	.	8
Mauzé	.	1	2	.	1	.	.	.	.	.	.	2	.	.	.	.	.	.	.	.	.	.	.	.	.	.	.	.	1	.	.	8
Bazoin	.	.	3	.	.	3	.	.	.	.	.	8	1	.	.	.	.	.	.	.	.	.	.	.	.	.	.	.	.	.	.	15
La Rochelle (P. C.)	.	.	2	.	.	.	.	.	.	.	.	.	.	.	.	.	.	.	.	.	.	.	.	.	.	.	.	.	.	.	.	2
Bassin de la Charente.																																
Montbron	.	.	.	4	6	5	.	.	.	.	.	.	.	.	.	.	.	.	.	.	.	.	.	.	.	.	.	1	.	.	.	16
Angoulême (P. C.)	.	.	2	1	5	6	.	.	.	.	.	.	.	.	.	.	.	.	.	.	.	.	.	.	.	.	.	.	.	.	.	14
Barbezieux	.	.	0	1	13	.	.	.	.	.	.	7	3	.	.	.	.	.	.	.	.	.	.	.	.	.	.	.	.	.	.	24
Jonzac	.	.	.	.	.	.	.	.	.	.	.	7	.	.	.	.	.	.	.	.	.	.	.	.	.	.	.	.	.	.	.	7
Cognac	.	.	2	1	3	.	.	.	.	.	.	.	.	.	.	.	.	.	.	.	.	.	.	.	.	.	.	.	.	.	.	6
Aigre	.	.	2	7	1	.	.	.	.	.	.	.	.	.	.	.	.	.	.	.	.	.	.	.	.	.	.	.	.	.	.	10
Ruffec	.	.	2	7	0	0	.	.	.	.	.	1	0	.	.	.	.	.	.	.	.	.	.	.	.	.	.	.	.	.	.	11
Chef-Boutonne	.	.	.	7	1	.	.	.	.	.	.	.	.	.	.	.	.	.	.	.	.	.	.	.	.	.	.	.	.	.	.	8
Chail	.	.	2	3	3	0	.	.	.	.	.	4	2	.	.	.	1	.	.	.	.	.	.	.	.	.	.	.	.	.	.	15
Vernoux-s.-Bout	.	.	.	0	1	.	.	.	.	.	.	.	.	.	.	.	.	.	.	.	.	.	.	.	.	.	.	.	.	.	.	1
Villiers-au-B	.	.	2	12	.	.	.	.	.	.	.	.	.	.	.	.	.	.	.	.	.	.	.	.	0	.	.	1	1	.	.	16
St-Jean-d'Angely	.	1	.	3	3	.	.	.	.	.	.	.	.	.	.	.	.	.	.	.	.	.	.	.	.	.	.	.	.	.	.	7
Saintes	.	.	.	.	6	6	.	.	.	.	.	.	.	.	.	.	.	.	.	.	.	.	.	.	.	.	.	.	.	.	.	12
Ile d'Aix	.	.	4	.	.	1	.	.	.	.	.	.	.	.	.	.	.	.	.	.	.	.	.	.	.	.	.	.	.	.	.	5
Chassiron	.	.	8	.	.	.	.	.	.	.	.	8	.	.	.	.	.	.	.	.	.	.	.	.	1	.	4	.	.	.	.	21
BASSIN DE LA GIRONDE.																																
Bassin de la Dordogne.																																
Laqueuille	3	.	11	4	9	4	.	.	.	.	.	12	.	.	3	.	.	.	.	.	.	.	2	.	.	.	.	6	8	.	.	62
La T.-d'Auvergne	1	.	2	7	.	8	.	.	.	.	7	1	4	.	.	.	.	.	.	.	.	.	4	.	.	.	.	.	23	.	.	57
Egl.-Nve d'Entrayg.	.	2	2	7	2	4	0	.	.	.	1	5	.	0	.	.	0	.	.	.	.	.	2	0	.	.	.	.	10	4	.	39
Ussel	0	1	1	8	3	3	0	.	.	.	.	4	2	.	.	.	.	.	.	.	.	.	3	.	.	.	.	1	18	1	.	45
Aurillac (E. N.)	.	1	0	9	6	1	.	.	.	.	.	.	.	.	.	.	.	.	.	.	.	16	.	.	.	.	9	17	.	.	59
Argentat	.	.	1	10	3	1	.	.	.	.	.	.	2	.	.	.	.	.	.	.	.	.	5	.	.	.	.	4	10	.	.	36
Beaulieu	.	.	1	10	1	2	.	.	.	.	.	.	1	.	.	.	.	.	.	.	.	.	4	.	.	.	.	19	13	.	.	51
Bretenoux	.	.	4	10	8	.	.	.	.	.	.	.	.	.	.	.	.	.	.	.	.	.	7	.	.	.	.	32	6	.	.	67
La Tronquière	.	.	4	12	4	2	.	.	.	.	.	.	.	.	.	.	.	.	.	.	.	.	9	.	.	.	.	22	6	.	.	59
Gourdon	.	.	3	14	.	4	.	.	.	.	.	.	.	.	.	.	.	.	.	.	.	.	5	.	.	.	.	18	.	.	.	44
Martel	.	2	11	3	.	.	.	.	.	.	.	.	.	.	.	.	.	.	.	.	.	.	3	.	.	.	.	32	16	.	.	67
Vayrac	.	.	2	10	5	.	.	.	.	.	.	.	.	.	.	.	.	.	.	.	.	.	4	.	.	.	.	35	10	.	.	66
Tulle (P. C.)	.	.	1	6	2	2	.	.	.	.	.	.	5	.	.	.	0	.	.	.	.	.	5	.	.	.	.	19	.	.	.	40
Brive	.	.	10	1	10	3	.	.	.	.	.	.	.	.	.	.	.	.	.	.	.	.	6	.	.	.	.	35	9	.	.	74
Périgueux (E. N.)	.	.	3	12	4	3	.	.	.	.	.	.	.	.	.	.	.	.	.	.	.	.	.	.	.	.	.	1	4	.	.	27
Blanzaguet	.	.	.	.	.	.	.	.	.	.	.	5	10	.	.	.	.	.	.	.	.	.	.	.	.	.	.	.	.	.	.	15
Montguyon	.	.	.	13	.	.	.	.	.	.	.	3	.	.	.	.	.	.	.	.	.	.	.	.	.	.	.	.	.	.	.	16
Les Églisottes	.	.	3	2	9	1	.	.	.	.	.	2	.	.	.	.	.	.	.	.	.	.	.	.	.	.	.	.	.	.	.	16
Coutras	.	.	0	4	6	4	.	.	.	.	.	0	2	.	.	.	.	.	.	.	.	.	1	.	.	.	.	.	.	.	.	17
Lussac	.	.	6	5	12	.	2	.	.	.	.	.	3	.	.	.	.	.	.	0	.	.	.	.	.	.	.	.	.	.	.	27
St-André de Cubzac	.	.	.	.	12	.	.	.	.	.	.	.	13	.	.	.	.	.	.	.	.	.	.	.	.	.	.	.	.	.	.	25

STATIONS.	1	2	3	4	5	6	7	8	9	10	11	12	13	14	15	16	17	18	19	20	21	22	23	24	25	26	27	28	29	30	31	TOTAL.
Bassin du Lot.																																
Le Bleymard	4	.	4	25	3	.	.	.	.	.	1	.	.	.	.	.	.	.	.	.	.	.	3	.	.	.	.	3	16	8	.	67
Bagnols	1	.	4	22	2	1	.	.	.	11	.	.	.	.	.	.	.	.	.	.	.	.	3	.	.	.	.	2	7	.	.	52
Montmirat	.	.	.	11	1	2	.	.	.	.	.	2	.	.	.	.	.	.	.	.	.	.	.	.	.	.	.	4	12	2	.	35
Mende (P. C.)	.	.	.	34	.	.	.	.	.	.	.	.	.	.	.	.	.	.	.	.	.	.	4	.	.	.	.	11	5	.	.	54
Marvéjols	.	.	14	2	.	.	.	.	.	.	.	.	.	.	.	.	.	.	.	.	.	.	5	.	.	.	.	3	18	.	.	42
Cam de la Roche	1	.	4	3	.	.	.	.	.	.	.	.	.	.	.	.	.	.	.	.	.	.	3	.	.	.	.	3	7	.	.	20
St-Chély d'Apcher	7	1	3	3	3	3	1	.	.	.	.	4	5	.	.	.	.	.	.	.	.	.	4	.	.	.	.	.	14	7	.	55
Le Malzieu	14	6	.	.	8	.	.	.	.	.	2	.	.	.	.	.	.	.	.	.	.	.	.	.	.	.	.	16	7	.	.	53
Nasbinals	4	5	.	7	1	2	.	.	.	.	.	.	8	.	.	.	.	.	.	.	.	.	.	5	.	.	.	.	15	.	.	47
Espalion	.	.	7	9	2	3	.	.	.	.	1	2	.	.	.	.	.	.	.	.	.	.	6	.	.	.	.	4	.	.	.	34
Entraygues	.	.	2	9	.	.	.	.	.	.	.	.	9	.	.	.	.	.	.	.	.	.	.	18	.	.	.	.	18	.	.	56
Laguiole	.	.	3	3	8	4	.	.	.	.	.	.	4	.	.	.	.	.	.	.	.	.	.	.	1	.	.	6	.	.	.	29
Figeac (S. hy.)	.	.	2	8	2	1	.	.	.	.	.	.	.	.	.	.	.	.	.	.	.	.	2	.	.	.	.	17	6	.	.	38
La Capelle M.	.	.	.	10	5	2	.	.	.	.	.	.	.	.	.	.	.	.	.	.	.	.	7	.	.	.	.	25	.	.	.	49
Livernon	.	1	10	5	.	.	.	.	.	.	.	.	.	.	.	.	.	.	.	.	.	.	10	.	.	.	.	27	10	.	.	63
Limogne	.	.	.	13	9	2	.	.	.	.	.	.	.	.	.	.	.	.	.	.	.	.	6	.	.	.	.	43	7	.	.	80
Saint-Géry	.	.	8	3	.	5	.	.	.	.	.	.	.	.	.	.	.	.	.	.	.	.	7	.	.	.	.	18	.	.	.	41
Lauzès	.	.	.	10	1	2	.	.	.	.	.	.	.	.	.	.	.	.	.	.	.	.	11	.	.	.	.	29	3	.	.	56
Cahors (P. C.)	0	.	1	8	4	1	3	.	.	.	.	.	.	.	.	.	.	.	.	.	.	.	8	.	.	.	.	13	3	.	.	42
Puy-l'Évêque	.	.	.	2	3	1	2	.	.	.	.	.	.	.	.	.	.	.	.	.	.	.	4	.	.	.	.	3	2	.	.	17
Fumel	.	.	3	4	1	0	.	.	.	.	.	4	.	.	.	.	.	.	.	.	.	.	9	.	.	.	.	3	6	.	.	30
Montflanquin	0	.	2	3	2	1	.	.	.	.	1	3	.	.	.	.	.	.	.	.	.	.	4	.	.	.	.	3	3	.	.	22
Villeneuve (St. ag.)	.	.	2	4	4	2	.	.	.	.	.	1	0	.	.	.	0	.	.	.	.	.	5	.	.	.	.	1	9	.	.	28
Monclar-d'A.	.	.	2	5	1	3	1	.	.	.	.	7	1	.	.	.	.	.	.	.	.	.	3	.	.	.	.	.	8	.	.	31
Bassins du Tarn et de l'Aveyron.																																
Pont de Montvert	.	.	9	24	.	.	.	.	.	.	.	.	.	.	.	.	.	.	.	.	.	.	.	.	.	.	.	24	20	.	.	77
Florac	.	.	.	22	2	.	.	.	.	.	.	4	.	.	.	.	.	.	.	.	.	.	3	.	.	.	.	18	17	8	.	74
Cassagnas	.	.	16	26	.	2	0	.	.	6	4	.	.	.	.	.	.	.	.	.	.	.	1	.	.	.	.	9	30	5	.	99
Meyrueis	.	.	1	10	.	.	.	.	.	.	.	.	.	.	.	.	.	.	.	.	.	.	.	.	.	.	.	9	.	.	.	20
Col du Marquairès	.	.	8	20	3	.	2	.	.	.	.	5	2	.	.	.	.	.	.	.	.	.	0	.	.	.	.	17	24	7	.	88
St-Sauveur-de-P.	.	.	24	.	.	.	.	.	.	.	.	.	.	.	.	.	.	.	.	.	.	.	.	.	.	.	26	.	.	.	.	50
Trèves	.	.	.	.	.	.	.	.	.	.	.	.	.	.	.	.	.	.	.	.	.	.	.	.	.	.	.	.	24	.	20	44
Massegros	.	.	.	9	9	.	.	.	.	.	.	.	3	.	.	.	.	.	.	.	.	.	.	.	.	.	.	5	7	.	.	33
Millau	.	.	.	5	.	.	.	.	.	.	.	.	.	.	.	.	.	.	.	.	.	.	.	.	.	.	.	4	.	.	.	9
La Cavalerie	.	.	2	5	4	.	.	.	.	.	.	.	.	.	.	.	.	.	.	.	.	.	.	.	.	.	.	8	.	.	19	39
Le Cabaretou	.	.	.	10	.	.	.	.	.	.	.	.	4	.	.	.	.	.	.	.	.	.	4	.	.	.	.	37	9	.	.	64
Fraïsse	3	.	2	10	.	3	.	.	.	.	.	.	5	.	.	.	.	.	.	.	.	.	7	.	.	.	.	59	.	.	.	89
Le Salvetat d'A.	.	.	2	17	.	.	.	.	.	.	.	.	1	.	.	.	.	.	.	.	.	.	1	.	.	.	.	32	9	.	.	62
Pradelles-Cabardès	10	.	.	5	6	1	9	.	.	.	.	.	6	.	.	.	5	.	.	.	.	.	6	0	.	.	.	.	37	.	.	86
Castres	1	.	.	5	2	0	6	.	.	.	.	.	.	1	.	.	.	.	.	.	.	.	7	.	.	.	.	.	7	21	.	30
Alban	.	.	.	13	2	4	.	.	.	.	.	5	6	.	.	.	.	.	.	.	.	.	4	.	.	.	12	.	.	.	11	56
Villefranche-d'Av.	.	.	.	7	5	2	.	.	.	.	.	1	.	.	.	.	.	.	.	.	.	.	12	2	.	.	.	.	35	.	.	63
Naucelle	1	.	0	6	5	1	0	.	.	.	.	.	.	.	.	.	.	.	.	.	.	.	1	1	.	.	.	.	19	.	.	36
Carmaux	.	.	.	3	5	.	2	.	.	.	.	.	.	.	.	.	.	.	.	.	.	.	1	.	.	.	.	4	10	.	.	24
Albi (P. C.)	.	.	4	10	4	10	.	.	.	.	.	.	.	.	.	.	.	.	.	.	.	2	5	.	.	.	.	2	.	.	4	41
Lavaur	0	.	.	2	9	4	0	.	.	.	.	.	.	.	.	.	.	.	.	.	.	.	4	.	.	.	.	.	21	.	.	40
Montauban (E. N.)	.	2	.	3	4	8	.	.	.	.	.	.	.	.	.	.	.	.	.	.	.	.	3	.	.	.	.	14	2	.	16	52

STATIONS.	1	2	3	4	5	6	7	8	9	10	11	12	13	14	15	16	17	18	19	20	21	22	23	24	25	26	27	28	29	30	31	TOTAL.
Bassins du Tarn et de l'Aveyron (suite).																																
Caylus	0	.	.	8	3	3	5	.	.	.	.	7	1	.	.	.	.	.	.	.	.	.	7	1	.	.	.	.	35	.	.	70
Lalbenque	.	.	.	10	3	.	.	.	.	.	.	.	.	.	.	.	.	.	.	.	.	.	6	.	.	.	.	16	3	.	.	38
La Française	.	.	3	6	.	5	.	.	.	.	1	.	.	.	.	.	.	.	.	.	.	.	5	.	.	.	.	19	.	.	3	42
Bassin de la Garonne, cours supérieur, et affluents des Pyrénées.																																
Belesta	9	.	.	.	19	25	22	.	.	.	.	9	.	12	.	.	.	.	.	.	.	.	11	.	.	.	.	.	.	.	.	107
Mirepoix	8	.	.	.	6	.	2	.	.	.	.	.	3	.	.	.	.	.	.	.	.	.	6	.	.	.	.	.	25	.	.	50
Foix (E. N.)	25	1	.	.	14	9	10	.	.	.	6	2	7	4	.	.	0	.	.	.	.	.	8	.	.	.	.	.	15	.	.	102
Villeneuve-Durfort	.	10	.	.	9	.	.	.	.	.	7	.	18	.	.	.	1	.	.	.	.	.	18	.	.	.	.	.	25	.	.	88
Royat	.	.	.	.	2	.	.	.	.	.	.	.	10	.	.	.	1	.	.	.	.	.	6	.	.	.	.	.	3	.	.	22
Izaut-de-l'Hôtel	8	.	.	.	13	.	10	.	.	.	8	4	.	8	.	.	.	.	.	.	.	.	15	.	.	.	.	1	9	.	.	76
Rieumes	9	.	.	0	12	.	5	.	.	.	.	.	1	.	.	.	2	.	.	.	.	.	0	.	.	.	.	.	18	.	.	47
Toulouse (Obs^re)	.	.	.	32	0	4	.	.	.	.	2	.	0	.	.	.	.	.	.	.	.	.	2	.	.	.	.	2	8	.	.	50
Bassin de la Garonne (R. G.) au-dessous de Toulouse; bassins du Gers et de la Baïse; bassin de la Gironde.																																
Lannemezan	9	.	.	.	2	6	10	.	.	.	.	.	2	.	.	2	.	.	.	.	.	.	0	.	.	.	.	.	1	.	.	32
Castelnau-Magnoac	.	.	.	23	2	.	.	.	.	.	.	.	4	.	.	1	.	.	.	.	.	.	.	.	.	.	.	3	.	.	14	47
Trie	.	.	.	.	6	.	.	.	.	.	.	.	11	.	.	.	.	.	.	.	.	.	4	.	.	.	.	.	9	.	.	30
Miélan	2	.	2	1	1	.	.	.	.	.	.	9	.	.	.	.	.	.	.	.	.	.	4	.	.	.	.	.	1	.	.	22
Masseube	2	.	.	.	3	1	2	.	.	.	0	.	4	.	.	2	.	.	.	.	.	.	2	.	.	.	.	.	3	.	.	19
Lombez	4	.	.		7	.	4	.	.	.	.	.	3	.	.	.	.	.	.	.	.	.	2	.	.	.	.	.	31	.	.	52
Mirande	.	3	4	.	.	.	.	.	.	.	.	.	5	.	.	.	.	.	.	.	.	.	4	.	.	.	.	.	2	.	.	18
Auch (P. C.)	1	.	2	.	.	.	4	.	.	.	.	.	1	2	.	.	.	.	.	.	.	.	4	.	.	.	.	.	4	.	.	18
Canals	.	.	1	3	1	5	.	.	.	.	.	.	.	.	.	.	.	.	.	.	.	.	1	.	.	.	.	4	8	.	.	23
Beaumont	2	.	3	3	1	.	6	.	.	.	.	.	.	2	.	.	0	.	.	.	.	.	5	.	.	.	.	1	13	.	.	36
Vic-Fézensac	.	.	.	.	.	6	.	.	.	.	7	.	2	.	.	.	.	.	.	.	.	.	.	15	.	.	.	6	.	.	.	37
Eauze	.	2	.	3	.	6	.	.	.	.	7	.	.	.	.	.	.	.	.	.	.	13	.	.	.	.	.	4	.	.	.	36
Condom	4	.	.	2	4	2	.	.	.	.	.	1	.	.	.	.	.	.	.	.	.	.	15	.	.	.	.	.	.	.	.	28
Lectoure	.	.	3	.	.	2	3	.	.	.	3	6	.	.	.	.	.	.	.	.	.	.	11	.	.	.	.	5	.	.	.	32
Montcuq	.	.	1	7	.	.	.	.	.	.	2	.	2	.	.	.	.	.	.	.	.	.	8	.	.	.	.	5	5	.	.	30
Agen (P. C.)	.	1	1	0	4	2	.	.	.	.	4	.	.	0	.	.	.	.	.	.	.	6	.	.	.	.	.	10	.	.	.	28
Sauveterre	3	.	4	5	5	1	.	.	.	.	.	0	1	.	.	.	1	.	.	.	.	.	9	.	.	.	.	.	.	.	.	30
Budos	.	.	3	0	1	3	0	.	.	.	.	2	1	.	.	.	.	.	.	.	.	.	2	.	.	.	.	.	.	.	.	13
Bordeaux (Obs^re)	0	.	1	1	12	.	4	.	.	.	.	1	1	.	.	.	1	.	.	.	.	.	0	.	.	.	.	.	.	0	.	22
Saint-Julien	5	.	1	.	2	2	.	.	.	.	.	.	.	.	.	.	.	.	.	.	.	.	.	.	.	.	.	.	.	.	.	9
Royan	.	.	.	.	2	.	.	.	.	.	.	.	.	.	.	.	.	.	.	.	.	.	.	.	.	.	.	.	.	.	.	2
La Coubre	.	.	3	.	3	.	.	.	.	.	.	.	.	.	.	.	.	.	.	.	.	.	.	.	3	.	.	.	.	.	.	9
BASSINS ENTRE LA GIRONDE ET LES PYRÉNÉES.																																
Petits bassins entre la Gironde et l'Adour.																																
Saint-Nicolas	.	.	.	.	8	.	.	.	.	.	.	2	.	.	.	.	.	.	.	.	.	.	.	.	.	.	.	.	.	.	.	10
Hourtin	.	.	4	3	.	.	.	.	.	.	.	4	.	.	.	.	.	.	.	.	.	.	.	.	.	.	.	.	.	.	.	10
Moutchic	.	.	1	.	2	.	.	.	.	.	.	6	.	.	.	.	.	.	.	0	.	.	.	.	.	.	.	1	.	.	.	9
Le Porge	0	.	3	.	1	.	.	.	.	.	.	6	.	.	.	.	1	.	.	.	.	.	.	.	.	.	.	.	.	.	.	11
Arès	0	.	2	.	4	.	.	.	.	.	0	9	0	.	.	.	0	.	.	.	.	.	.	.	.	.	.	0	.	.	.	16
Piquey	.	.	1	.	3	0	.	.	.	.	.	6	.	.	.	.	2	.	.	.	.	.	.	.	.	0	.	.	.	.	.	13
Audenge	.	.	4	.	8	.	.	.	.	.	.	13	2	.	.	.	1	.	.	.	.	.	.	.	.	.	.	.	.	.	.	27

STATIONS.	1	2	3	4	5	6	7	8	9	10	11	12	13	14	15	16	17	18	19	20	21	22	23	24	25	26	27	28	29	30	31	TOTAL.
Petits bassins entre la Gironde et l'Adour (suite).																																
La Salie	.	3	.	.	7	.	.	.	.	.	.	5	.	.	.	.	0	.	.	.	.	.	.	.	.	.	.	2	.	.	.	16
Arcachon (C. M.)	.	.	2	1	6	1	.	.	.	.	.	11	.	.	.	.	1	.	.	.	.	.	.	.	.	.	.	.	.	.	.	22
Belin	0	.	2	0	7	.	4	.	.	.	.	9	.	.	.	.	2	.	.	.	.	.	1	.	.	0	.	.	.	.	.	25
Pissos	.	.	2	.	4	.	.	.	.	.	.	15	.	.	.	.	1	.	.	.	.	.	1	.	.	.	.	.	.	.	.	22
Bassin de l'Adour.																																
Pic du Midi	13	.	1	3	3	5	3	.	.	3	2	3	8	.	.	.	.	.	.	.	.	1	.	.	.	.	.	13	.	.	2	59
Bagnères-de-Big.	15	.	.	.	3	3	24	.	.	.	.	.	14	.	.	.	.	.	.	.	.	.	4	.	.	.	.	7	8	.	8	86
Lourdes	15	.	.	.	2	17	.	.	.	.	.	.	36	.	.	.	.	.	.	.	.	.	4	.	.	.	.	.	16	.	.	90
Peyranère	23	.	8	.	.	.	10	.	.	.	.	.	.	.	.	.	.	.	.	.	.	.	.	.	.	.	.	.	28	.	.	69
Gélan	10	.	6	8	3	.	.	.	.	.	.	.	.	.	1	.	.	.	.	.	.	.	.	.	.	.	.	.	.	8	.	36
Laruns	21	.	5	.	4	2	10	.	.	.	.	.	8	.	.	.	.	.	.	.	.	.	4	.	.	.	.	8	7	.	.	69
Bedous	6	.	9	.	9	4	7	.	.	.	.	9	2	3	.	.	.	.	.	.	.	.	.	.	.	.	.	.	6	.	.	55
Tarbes (P. C.)	3	.	.	14	.	2	5	.	.	.	.	1	9	.	.	.	.	.	.	.	.	.	.	.	.	.	2	4	19	.	1	60
Villecomtal	.	.	1	1	.	.	1	.	.	.	.	.	2	.	.	.	.	.	.	.	.	.	2	.	.	.	.	.	1	.	.	8
Maubourguet	.	.	3	.	3	.	.	.	.	.	.	.	.	.	.	.	.	.	.	.	.	.	9	.	.	.	.	.	5	.	.	20
Lescar (E. N.)	.	.	15	.	9	20	5	.	.	.	.	.	.	.	.	.	.	.	.	.	.	.	16	.	.	.	.	13	.	.	.	78
Pau (Château)	.	1	.	1	.	4	.	.	.	.	.	1	5	.	.	.	.	.	.	.	.	7	.	.	.	.	1	2	.	.	1	23
Oloron	8	.	3	.	4	1	.	.	.	.	.	9	3	.	.	.	.	.	.	.	.	.	13	.	.	.	.	9	15	.	.	73
Mauléon	.	.	.	.	.	.	.	.	.	.	.	9	.	.	.	.	.	.	.	.	.	18	.	.	.	.	10	8	.	.	.	45
St-J.-Pied-de-Port.	.	1	2	6	5	1	.	.	5	.	4	.	.	.	.	2	.	.	.	.	.	3	.	.	.	2	3	9	.	.	2	45
Orthez	3	.	2	10	.	.	.	.	.	.	.	2	3	.	.	.	.	.	.	.	.	.	.	12	.	.	.	7	2	.	.	41
Riscle	.	.	5	.	.	2	7	.	.	.	.	9	3	.	.	.	1	.	.	.	.	.	17	.	.	.	.	.	3	.	.	46
Cazaubon	.	.	3	4	2	.	11	.	.	.	.	19	.	.	.	.	.	.	.	.	.	.	15	.	.	.	.	.	.	.	.	53
Mont-de-Marsan	.	.	2	8	1	1	6	.	.	.	.	15	.	.	.	.	.	.	.	.	.	.	12	.	.	.	.	.	.	.	.	45
Saint-Sever	1	.	4	5	4	9	.	.	.	.	.	1	3	.	.	.	.	.	.	.	.	.	10	.	.	.	.	1	.	.	.	38
Tartas	3	.	5	3	7	4	3	.	.	.	.	6	.	.	.	.	0	.	.	.	.	.	7	.	.	.	.	2	.	.	.	40
Dax (P. C.)	1	.	4	3	6	5	2	.	.	.	.	.	1	.	.	.	.	.	.	.	.	.	4	.	.	0	.	7	.	.	.	34
Peyrehorade	.	.	.	4	8	.	.	.	.	.	.	.	.	.	.	.	.	.	.	.	.	.	4	.	.	.	.	6	.	.	.	23
Biarritz (sémaph.)	5	.	2	.	5	.	.	.	.	.	.	.	.	.	.	.	2	.	.	.	.	.	16	.	.	.	.	4	.	.	.	34

VERSANT DE LA MÉDITERRANÉE.

BASSINS ENTRE LES PYRÉNÉES ET LE RHÔNE.

Bassins du Tech, de la Tet et de l'Agly.																																
Col de la Quilliane	3	.	4	2	.	2	.	.	.	.	.	4	4	.	.	.	.	.	.	.	.	.	.	.	.	.	.	5	1	.	2	27
Montlouis (C. M.)	.	.	4	.	1	.	.	.	.	.	.	.	5	.	.	.	.	.	.	.	.	.	5	.	.	.	3	11	.	.	.	29
Prats-de-Mollo	.	.	.	17	.	.	.	.	.	.	.	.	.	.	.	.	.	.	.	.	.	.	.	.	.	.	.	11	.	.	.	28
Céret	.	.	.	.	.	.	.	.	.	.	.	.	.	.	.	.	.	.	.	.	.	.	.	.	.	.	.	.	3	.	.	3
Prades	1	.	.	.	.	.	.	.	.	.	.	.	3	.	.	.	.	.	.	.	.	.	4	.	.	.	.	.	1	.	.	9
Vinça	.	.	.	0	5	.	.	.	.	.	.	.	.	.	.	.	.	.	.	.	.	.	2	.	.	.	.	.	.	.	3	10
Caudiès-de-St-Paul.	2	.	.	4	5	.	.	.	.	.	.	.	1	.	.	.	.	.	.	.	.	.	1	.	2	.	.	8	.	.	3	26
Le Soler	.	.	.	.	.	.	.	.	.	.	.	.	.	.	.	.	.	.	.	.	.	.	.	.	.	.	.	.	.	.	.	0
Perpignan (Obsre)	0	.	.	0	0	0	.	.	.	.	.	.	.	.	.	.	.	.	.	.	.	.	0	.	.	.	.	0	.	.	2	2
Estagel (C. M.)	.	.	.	.	.	.	.	.	.	.	.	.	.	.	.	.	.	.	.	.	.	.	.	.	.	.	.	.	.	.	.	0
St-Laurent de la S.	.	.	.	.	.	.	.	.	.	.	.	.	.	.	.	.	.	.	.	.	.	.	.	.	.	.	.	.	.	.	4	4

STATIONS.	1	2	3	4	5	6	7	8	9	10	11	12	13	14	15	16	17	18	19	20	21	22	23	24	25	26	27	28	29	30	31	TOTAL.
Bassins du Tech, de la Tet et de l'Agly (suite).																																
Le Barcarès	.	.	.	.	.	.	.	.	.	.	.	.	.	.	.	.	.	.	.	.	.	.	.	.	.	.	.	1	.	.	.	1
Port-Vendres	.	.	.	.	.	.	.	.	.	.	.	.	.	.	.	.	.	.	.	.	.	.	1	.	.	.	.	.	1	.	.	2
Cap Béar (phare)	.	.	.	.	.	.	.	.	.	.	.	.	.	.	.	.	.	.	.	.	.	.	1	.	.	.	.	.	.	.	.	1
Banyuls	.	.	.	.	0	.	.	.	.	.	.	.	.	.	.	.	.	.	.	.	.	.	1	.	.	.	.	1	.	.	.	3
Bassin de la Sègre.																																
Col de Puymorens	2	.	5	.	6	.	3	.	.	.	1	.	.	.	.	.	.	.	.	.	.	.	.	.	.	.	.	11	.	.	1	29
Angoustrine	.	2	2	.	.	.	.	.	2	.	.	.	.	.	.	.	.	.	.	.	.	.	3	.	.	.	.	14	.	.	.	23
Bourg-Madame	.	.	1	.	3	.	.	.	2	.	.	.	.	.	.	.	.	.	.	.	4	.	.	.	.	.	.	8	.	.	.	18
Bassin de l'Aude.																																
Le Bousquet	.	.	.	8	7	11	.	.	.	.	.	10	3	.	.	.	.	.	.	.	.	.	5	.	.	.	.	.	.	.	14	58
Mérial	4	.	.	6	7	11	.	.	.	.	4	10	3	.	.	.	.	.	.	.	.	.	12	.	.	.	.	17	1	.	8	84
Espezel	1	.	.	3	7	10	.	.	.	.	2	8	2	.	.	.	.	.	.	.	.	.	9	.	.	.	.	15	.	.	4	61
Les Fanges	5	.	.	4	6	1	.	.	.	.	3	.	2	.	.	.	.	.	.	.	.	.	2	.	2	.	.	18	.	.	7	52
Monthaut (h. b.)	.	.	.	6	0	.	.	.	.	.	.	.	0	.	.	.	.	.	.	.	.	.	1	.	.	.	.	2	.	.	1	10
Monthoumet	5	.	.	6	.	.	.	.	.	.	.	.	.	.	.	.	.	.	.	.	.	.	1	.	.	.	.	1	.	.	.	14
Castillon	.	.	.	14	4	.	.	.	.	.	.	.	.	.	.	.	.	.	.	.	.	.	4	.	.	.	.	5	.	.	.	27
Montlaur	.	.	.	6	2	.	.	.	.	.	.	.	.	.	.	.	.	.	.	.	.	.	.	.	.	.	.	13	.	.	.	22
Boux	.	.	.	.	.	.	.	.	.	.	.	.	.	.	.	.	.	.	.	.	.	.	.	.	.	.	.	14	.	.	.	14
Marbaira	3	.	.	4	5	.	.	.	.	.	.	.	.	.	.	.	.	.	.	.	.	.	1	.	.	.	1	17	.	.	.	33
Carcassonne (C. M.)	1	.	.	5	1	1	.	.	.	.	.	.	0	.	.	.	.	.	.	.	.	.	1	.	.	.	.	13	.	.	0	22
Lasbordes	.	.	.	4	.	.	.	.	.	.	.	.	4	.	.	.	.	.	.	.	.	.	6	.	.	.	.	27	.	.	.	42
La Loubatière	.	.	.	11	.	3	.	.	.	.	.	.	9	.	.	.	5	.	.	.	.	.	8	.	.	.	.	16	2	.	.	54
Lespinassière	2	.	0	8	1	5	.	.	.	.	.	2	5	.	.	.	4	.	.	.	.	.	8	.	.	.	.	40	16	.	.	91
Caunes (h. b.)	.	.	.	22	.	.	2	.	.	.	.	.	.	.	.	.	.	.	.	.	.	.	3	.	.	.	.	23	.	.	.	50
Bassins de l'Orb, de l'Hérault, du Lez et du Vidourle.																																
Saint-Pons	.	.	.	11	.	.	.	.	.	.	.	.	3	.	.	.	.	.	.	.	.	.	2	.	.	.	.	43	6	.	.	65
Le Poujol	.	.	1	15	.	.	.	.	.	.	.	.	.	.	.	.	.	.	.	.	.	.	.	.	.	.	.	15	.	.	.	31
Saint-Gervais	.	.	.	.	.	.	.	.	.	.	.	.	.	.	.	.	.	.	.	.	.	.	.	.	.	.	.	38	.	.	.	38
Bédarieux	.	.	.	8	.	.	.	.	.	.	.	.	.	2	.	.	.	.	.	.	.	.	.	.	.	.	.	10	.	.	.	20
L'Escandolgue	.	.	.	.	.	.	.	.	.	.	.	.	.	.	.	.	.	.	.	.	.	.	.	.	.	.	.	.	.	.	.	0
Lodève	.	.	9	5	.	1	.	.	.	.	.	.	.	.	.	.	.	.	.	.	.	.	.	.	.	.	.	20	.	.	.	35
Le Caylar	.	.	9	4	.	.	.	.	.	.	.	.	.	.	.	.	.	.	.	.	.	.	.	.	.	.	.	30	5	.	.	48
Blandas	.	.	16	5	.	.	.	.	.	.	.	12	.	.	.	.	.	.	.	.	.	.	.	.	.	.	.	.	28	.	.	61
Le Vigan	.	.	.	.	.	.	.	.	.	8	7	8	.	.	.	.	.	.	.	.	.	.	.	.	.	.	.	10	.	.	.	33
Valleraugue	.	.	7	49	.	.	.	.	.	.	.	9	3	.	.	.	.	.	.	.	.	.	.	.	.	.	.	.	27	.	.	95
Saint-Bauzille	.	.	21	.	.	.	.	.	.	.	.	.	.	.	.	.	.	.	.	.	.	.	.	.	.	.	.	20	.	.	.	41
Nîmes (E. N.)	.	.	3	.	.	.	.	.	.	.	.	.	.	.	.	.	.	.	.	.	.	.	.	.	.	.	.	.	.	13	.	16
Lunel	.	.	.	.	.	.	.	.	.	.	.	.	.	.	.	.	.	.	.	.	.	.	.	.	.	.	.	1	.	.	.	1
Montpellier (E. N.)	.	.	.	.	.	.	.	.	.	.	1	5	0	.	.	.	.	.	.	.	.	.	2	.	.	.	.	12	.	.	.	20
St-Mathieu-de-Tr.	.	.	.	.	.	.	.	.	.	.	.	.	.	.	.	.	.	.	.	.	.	.	.	.	.	.	.	6	.	.	.	6
Plateau de Valène	.	.	41	.	1	.	.	.	.	.	1	.	.	.	.	.	.	.	.	.	.	.	.	.	.	.	.	12	4	.	.	59
Gignac	.	.	.	7	.	.	.	.	.	.	.	.	.	.	.	.	.	.	.	.	.	.	.	.	.	.	.	18	.	.	.	25
Cette (P. C.)	.	.	.	.	.	.	.	.	.	.	6	2	.	.	.	.	.	.	.	.	.	.	.	.	.	.	.	4	.	.	.	12
Agde	.	.	.	.	.	.	.	.	.	.	.	29	.	.	.	.	.	.	.	.	.	.	.	.	.	.	.	.	.	.	.	29
Béziers	.	.	.	6	.	.	.	.	.	.	.	.	.	.	.	.	.	.	.	.	.	.	.	.	.	.	.	2	.	.	.	8
Capestang	.	.	.	.	.	.	.	.	.	.	.	.	.	.	.	.	.	.	.	.	.	.	.	.	.	.	.	.	.	.	.	0

STATIONS.	1	2	3	4	5	6	7	8	9	10	11	12	13	14	15	16	17	18	19	20	21	22	23	24	25	26	27	28	29	30	31	TOTAL.
BASSIN DU RHÔNE.																																
Bassin de la Saône supérieure.																																
Miélin	10	.	4	8	17	.	.	.	.	.	.	.	.	.	.	4	5	.	.	.	.	.	3	.	.	.	.	.	.	.	.	51
Belfahy	2	1	.	1	9	11	.	.	.	.	.	.	.	.	.	.	5	4	.	.	.	.	.	.	.	.	.	.	.	.	.	34
Villersexel	2	9	3	5	6	.	.	.	.	.	.	.	.	.	.	1	.	.	.	.	.	.	.	.	.	.	.	.	.	.	.	28
Montbozon	6	2	1	6	2	15	.	.	.	.	.	.	.	.	.	.	1	3	.	.	.	.	.	.	.	.	.	.	.	.	.	36
Marnay	4	0	.	5	.	9	.	.	.	.	.	.	.	.	.	2	1	.	.	.	.	.	.	.	.	.	.	.	.	.	.	21
Chaumercenne	5	.	4	.	4	.	.	.	.	.	.	3	.	.	.	.	3	.	.	.	.	.	.	.	.	.	.	.	.	.	.	19
Conflandey	0	.	11	1	5	.	1	.	.	.	12	2	.	.	.	1	1	.	.	.	.	.	.	.	.	.	.	.	.	.	6	40
Saint-Remy	.	.	7	1	7	1	.	.	.	.	0	1	.	.	.	.	5	.	.	.	.	.	1	.	.	.	.	.	.	.	.	23
Plombières	5	0	5	1	5	.	.	.	.	.	.	0	.	.	.	0	0	.	.	.	.	.	7	.	.	.	.	.	.	.	1	25
Xertigny	6	2	1	3	2	4	.	.	.	.	.	.	.	.	.	.	2	.	.	.	.	.	.	6	.	.	.	.	.	.	2	28
Monthureux-s.-S.	4	3	.	4	.	5	.	.	.	.	.	2	.	.	.	.	1	2	.	.	.	.	2	.	.	.	.	.	.	.	.	23
Fontenoy-le-Ch.	5	1	.	2	2	6	.	.	.	.	.	.	0	.	.	.	.	.	.	.	.	.	.	1	.	.	.	.	.	.	.	17
Montdoré	2	2	.	8	1	13	.	.	.	.	.	.	.	.	.	.	1	2	.	.	.	.	.	2	.	.	.	.	2	.	0	33
Villars-le-Pautel	3	.	4	.	17	.	.	.	.	.	.	.	.	.	.	1	2	.	.	.	.	.	5	.	.	.	.	.	1	.	.	33
Bourbonne-les-B.	1	1	.	6	.	11	1	.	.	.	.	.	.	.	.	.	2	2	.	.	.	.	.	1	.	.	.	.	.	.	.	25
La Ferté-s.-Am.	.	4	.	5	.	13	.	.	.	.	.	.	.	.	.	.	.	.	.	.	.	.	.	3	.	.	.	.	.	.	.	25
Jussey	.	.	.	7	.	18	.	.	.	.	.	.	.	.	.	.	1	0	.	.	.	.	.	2	.	.	.	.	.	.	.	28
Chalindrey	2	2	.	1	5	18	.	.	.	.	.	.	.	.	.	.	1	3	.	.	.	.	.	3	.	.	.	.	.	.	.	34
Villegusien	2	.	1	.	8	.	.	.	.	.	.	.	.	.	.	.	.	.	.	.	.	.	10	.	.	.	.	.	.	.	7	28
Vaux-s.-Aubigny	2	.	1	.	9	.	.	.	.	.	.	.	.	.	.	.	1	.	.	.	.	.	.	0	.	.	.	.	.	.	18	30
Is-sur-Tille	7	.	2	.	4	.	.	.	.	.	.	1	.	.	.	.	2	.	.	.	.	.	.	.	.	.	.	.	.	.	5	22
St-Seine-l'Abbaye	2	4	.	3	2	1	.	.	.	.	.	.	3	.	.	.	2	4	.	.	.	.	.	.	.	.	.	.	.	.	.	22
Sombernon	2	.	3	7	10	.	.	.	.	.	.	0	.	.	.	1	1	.	.	.	.	.	.	.	.	.	.	.	.	.	5	30
Dijon (P. C.)	5	.	2	9	7	.	.	.	.	.	.	.	.	.	.	.	1	.	.	.	.	.	.	.	.	.	.	.	.	.	23	47
Vonges (Poud^rie)	.	6	.	5	6	17	.	.	.	.	.	.	.	.	.	.	.	.	.	.	.	.	.	.	.	.	.	.	.	.	.	34
Auxonne	4	.	.	3	.	9	.	.	.	.	.	.	0	.	.	.	.	.	.	.	.	.	.	.	.	.	.	.	.	.	.	16
St-Jean-de-Losne	3	.	2	.	1	.	.	.	.	.	.	.	.	.	.	.	.	.	.	.	.	.	.	.	.	.	.	.	1	.	1	8
Bassin de la Saône inférieure, au-dessous du confluent du Doubs.																																
Beaune	5	.	5	7	.	.	.	.	.	.	.	0	.	.	.	.	.	.	.	.	.	.	.	.	.	.	.	.	.	.	4	21
Lons-l-Saunier(E.N)	2	4	.	10	5	21	.	.	.	.	.	0	.	.	.	.	.	.	.	.	.	.	0	.	.	.	.	.	.	.	.	42
Bourg	6	.	14	5	1	.	.	.	.	.	.	.	.	.	.	.	.	.	.	.	.	.	.	2	.	.	.	.	1	.	2	31
Belleville	6	1	.	.	9	.	.	.	.	.	.	.	.	.	.	.	.	.	.	.	.	.	.	.	.	.	.	1	.	.	.	17
Trévoux	3	.	3	8	1	1	.	.	.	.	.	.	.	.	.	.	.	.	.	.	.	.	.	.	.	.	.	.	.	.	.	16
Tarare	7	2	3	12	2	1	.	.	.	.	.	2	.	.	.	.	.	.	.	.	.	.	1	.	.	.	.	.	3	.	.	33
L'Arbresle	3	6	.	14	5	12	.	.	.	.	.	.	.	.	.	.	.	.	.	.	.	.	.	7	.	.	.	.	.	.	.	47
Ste-Foy-l'Argent	9	4	.	5	16	2	.	.	.	.	.	.	.	.	.	.	.	.	.	.	.	.	.	.	.	.	.	.	.	.	.	36
Bassin du Doubs.																																
Mouthe	1	1	8	9	9	1	1	.	.	3	15	.	.	.	.	4	1	.	.	.	.	.	6	.	.	.	.	.	1	.	11	71
Pontarlier (P. C.)	7	4	.	21	13	17	0	.	.	.	.	9	0	.	.	.	2	4	.	.	.	.	0	.	.	.	.	.	1	.	.	78
Pont-de-Roide	14	7	.	3	9	6	.	.	.	.	.	.	.	.	.	.	.	.	.	.	.	.	.	.	.	.	.	.	.	.	.	39
Belfort	4	5	1	4	5	.	.	.	.	.	.	.	.	.	.	.	4	.	.	.	.	.	.	.	.	.	.	.	.	.	.	23
Montbéliard	6	4	.	5	.	13	.	.	.	.	.	.	.	.	.	.	2	4	.	.	.	.	.	.	.	.	.	.	.	.	.	33
Fort de Planoise	7	5	6	11	1	.	.	.	.	.	.	.	.	.	.	.	1	1	.	.	.	.	.	.	.	.	.	.	.	.	.	32
Besançon (Obs.)	13	.	5	1	4	2	.	.	.	.	.	0	.	.	.	.	2	1	.	0	.	.	0	.	.	.	0	0	.	.	1	29
Chailluz	.	.	7	4	4	.	.	.	.	.	.	.	.	.	.	.	.	.	.	.	.	.	.	.	.	.	.	.	.	.	.	15

STATIONS.	1	2	3	4	5	6	7	8	9	10	11	12	13	14	15	16	17	18	19	20	21	22	23	24	25	26	27	28	29	30	31	TOTAL.
Bassin du Doubs (suite).																																
Ornans	21	2	.	12	10	6	.	.	.	.	.	.	.	.	.	.	.	10	.	.	.	.	.	.	.	.	.	.	.	.	.	61
Levier	.	.	.	12	17	.	.	.	.	.	4	8	.	.	.	9	1	.	.	.	.	.	.	.	.	.	.	.	.	.	1	52
Arbois	13	6	.	5	4	13	.	.	.	.	.	3	.	.	.	.	5	3	.	.	.	.	.	.	.	.	.	.	.	.	.	52
Bassin du Rhône proprement dit, cours moyen.																																
Col des Gets	2	0	0	26	6	9	2	.	.	.	.	.	1	.	.	.	3	1	.	.	.	.	1	0	.	.	.	.	.	2	.	53
Sallanches	.	.	.	14	20	6	.	.	.	.	.	.	.	.	.	.	.	.	.	.	.	.	.	2	.	.	.	.	.	5	.	48
Bonneville	.	.	1	12	13	10	.	.	.	.	.	.	.	.	.	3	.	.	.	.	.	.	1	.	.	.	.	.	3	.	.	43
Annemasse	14	1	.	22	8	3	.	.	.	.	.	.	.	.	.	.	.	.	.	.	.	.	.	.	.	.	2	.	.	.	.	50
Gex	.	.	5	33	20	25	.	.	.	.	.	.	.	.	.	.	.	.	.	.	.	.	5	.	.	.	.	.	4	.	17	109
Cruseilles	5	3	.	26	5	7	.	.	.	.	.	.	.	.	.	.	3	.	.	.	1	.	0	1	.	.	.	.	.	0	.	51
Annecy	7	.	.	32	9	7	1	.	.	.	.	.	.	.	.	.	4	.	.	.	.	.	.	.	.	.	.	.	.	.	.	60
Leschaux	6	.	.	28	9	10	.	.	.	.	.	.	.	.	.	.	.	.	.	.	.	.	.	.	0	.	.	.	.	13	.	66
Rumilly	3	.	.	39	12	1	.	.	.	.	.	.	.	.	.	.	.	.	.	.	.	.	.	.	.	.	.	.	.	2	4	61
Albens	9	.	.	37	4	6	.	.	.	.	.	.	.	.	.	.	1	.	.	.	.	.	.	.	.	.	.	.	1	3	.	61
Chambéry	12	.	.	36	17	4	1	.	.	.	.	.	.	.	.	.	2	2	.	.	.	.	.	1	.	.	.	.	1	5	.	81
St-Thibaud de C...	19	3	.	37	16	7	2	.	.	.	.	.	.	.	.	.	7	1	.	.	.	.	.	1	.	.	.	.	0	5	.	98
Lhuis	.	.	25	24	.	.	.	.	.	.	.	20	.	.	.	.	.	.	.	.	.	.	.	.	.	.	.	.	.	.	.	69
Belley	9	.	7	1	12	12	6	.	.	.	.	.	.	.	.	.	.	.	.	.	.	.	.	.	.	.	.	.	.	.	.	47
Hauteville	6	.	7	.	4	7	5	2	.	.	.	.	.	.	.	.	.	.	.	.	.	.	.	.	.	.	.	.	.	.	.	31
Nantua	8	.	14	11	11	3	.	.	.	.	.	2	.	.	.	.	2	.	.	.	1	.	.	1	.	.	.	1	.	.	1	55
Neuville-s-Ain	1	.	23	8	22	8	.	.	.	.	.	6	2	.	.	.	1	.	.	.	.	.	1	.	.	.	.	.	1	.	.	73
Montluel	2	.	17	9	1	.	.	.	.	.	.	.	.	.	.	.	.	.	.	.	.	.	.	.	.	.	.	.	.	.	.	29
Lyon (Tête d'Or)	4	1	.	14	6	4	0	.	.	.	.	.	.	.	.	.	.	.	.	.	.	.	.	0	.	.	.	.	.	.	.	29
St-Genis-Laval (Obs)	3	2	.	15	5	6	0	.	.	.	.	.	.	.	.	.	.	.	.	.	.	.	.	1	.	.	.	.	.	.	.	32
St-Romain-en-Gal.	2	32	4	3	0	.	.	.	.	.	.	3	.	.	.	1	.	.	.	.	.	.	.	.	.	.	.	.	.	.	.	45
Yzieux	2	.	9	17	1	4	.	.	.	.	1	7	.	.	.	.	0	.	.	.	.	.	6	.	.	.	.	0	.	.	10	57
Mont Pilat	11	.	12	7	3	0	.	.	.	.	.	.	.	.	.	.	1	.	.	.	.	.	3	.	.	.	.	1	.	.	1	39
Bassin de l'Isère.																																
Megève	5	3	0	22	1	9	1	.	.	.	.	.	2	.	.	.	.	.	.	.	.	.	.	3	.	.	.	.	.	7	.	53
Beaufort	2	1	.	16	13	6	2	.	.	.	.	1	1	7	.	.	1	1	.	.	.	.	.	.	.	.	.	.	.	6	.	56
Mont-Gilbert (fort).	10	3	0	17	8	6	6	3	.	.	.	.	9	.	.	.	4	0	.	.	.	.	.	3	.	.	.	.	0	17	.	87
Sainte-Foy	8	.	.	8	2	1	0	.	.	.	.	.	.	1	3	.	.	.	.	.	.	.	.	.	.	.	.	.	.	.	.	24
Bessans	.	.	.	5	3	.	.	20	.	.	.	.	.	5	.	.	.	.	.	.	.	.	.	.	.	.	.	.	.	.	.	33
Modane	1	.	.	6	7	3	.	.	.	.	.	.	1	1	.	.	.	.	.	.	.	.	.	.	.	.	.	.	.	5	.	24
Bozel	4	.	.	16	12	1	0	.	.	.	.	.	.	5	.	.	.	.	.	.	.	.	.	0	.	.	.	.	.	9	.	47
St-Jean-de-Maur	.	.	.	6	14	.	0	.	.	.	.	.	.	.	.	.	.	.	.	.	.	.	.	.	.	.	.	.	.	9	.	29
St-Jean-d'Arves	5	28	8	10	2	5	4	.	.	.	.	.	.	.	.	.	.	.	.	.	.	.	.	.	.	.	.	.	.	10	.	73
Saint-Bonnet	.	.	.	.	.	.	.	.	.	.	.	3	.	2	.	.	.	.	.	.	.	.	.	7	.	.	.	.	10	9	.	31
La Mûre	.	.	.	32	3	.	.	.	.	.	.	.	.	.	.	.	.	.	.	.	.	.	.	.	.	.	.	.	4	.	.	39
Grenoble (E. N.)	1	1	3	53	3	.	.	.	.	.	5	.	.	.	.	.	.	.	.	.	.	.	.	.	.	.	.	.	2	.	.	68
La Tronche	3	0	.	60	4	3	.	.	.	.	2	.	.	.	.	.	1	.	.	.	.	.	0	.	.	.	.	.	1	.	0	74
Bassin de la Durance.																																
Mont Genèvre	.	.	.	15	5	.	2	.	.	.	.	.	.	.	.	.	.	.	.	.	.	.	1	.	.	.	.	.	3	.	2	28
Chorges	.	.	3	4	.	.	.	.	.	.	.	2	.	.	.	.	.	.	.	.	.	.	1	.	.	.	.	.	2	.	.	12

STATIONS.	1	2	3	4	5	6	7	8	9	10	11	12	13	14	15	16	17	18	19	20	21	22	23	24	25	26	27	28	29	30	31	TOTAL.
Bassin de la Durance (suite).																																
Gap (P.C.)	.	.	.	8	54	1	.	.	.	.	.	.	2	8	.	.	.	.	.	.	.	.	.	5	.	.	.	.	5	4	.	87
Veynes	.	.	.	24	16	.	.	.	.	.	.	9	2	.	.	.	.	.	.	.	.	.	.	8	.	.	.	1	.	11	.	71
Faucon	.	.	40	10	.	.	.	.	.	.	.	5	15	.	.	.	.	.	.	.	.	.	.	.	.	.	.	5	15	.	.	90
Orpierre	.	.	35	.	.	.	.	.	2	.	.	.	6	.	.	.	.	.	.	.	.	.	1	.	.	.	.	2	2	.	54	102
Laragne	.	.	25	9	.	.	.	.	3	.	.	2	.	.	.	.	.	.	.	.	.	.	.	.	.	.	.	2	8	.	.	49
Sisteron	.	.	.	80	10	.	.	.	.	.	15	.	.	8	.	.	.	.	.	.	.	.	.	2	.	.	.	.	.	.	.	115
St-Étienne-les-Org.	.	.	.	65	2	.	.	.	.	.	.	.	.	2	3	.	.	.	.	.	.	.	.	2	.	.	.	.	4	7	.	85
Forcalquier	.	.	.	25	.	.	.	.	.	.	.	.	.	6	.	.	.	.	.	.	.	.	.	.	.	.	.	.	3	9	.	43
Manosque	.	.	10	.	.	.	.	.	.	.	.	5	5	.	.	.	.	.	.	.	.	.	.	.	.	.	.	5	.	.	.	25
La Garde	.	5	12	.	.	.	.	.	.	.	.	.	23	.	.	.	.	.	.	.	.	.	.	.	.	.	.	7	.	.	.	47
Apt	.	.	.	8	.	.	.	.	.	.	.	.	8	.	.	.	.	.	.	.	.	.	.	.	.	.	.	13	.	.	.	29
Mirabeau	.	.	3	5	.	.	.	.	.	.	.	2	7	40	.	.	.	.	.	.	.	.	.	3	.	.	.	.	5	2	.	67
Pertuis	.	6	.	.	.	.	.	.	.	.	.	.	13	.	.	.	.	.	.	.	.	.	.	.	.	.	.	.	.	24	.	43
Venelles	.	.	.	6	.	.	.	.	.	.	.	.	.	10	.	.	.	.	.	.	.	.	.	.	.	.	.	.	7	.	5	28
Cavaillon	.	1	10	.	.	.	.	.	.	.	.	.	.	.	.	.	.	.	.	.	.	.	.	.	.	.	.	12	.	1	.	24
Bassins de l'Ardèche, de la Cèze et du Gard; petits bassins de la rive droite du Rhône.																																
Privas (E. N.)	1	2	47	65	4	9	.	.	.	.	.	.	.	.	.	.	.	.	.	.	.	1	.	.	.	.	.	13	.	.	.	142
Montpezat	3	0	63	24	.	1	.	.	.	.	13	.	.	.	.	.	.	.	.	.	.	.	.	.	.	.	.	23	6	5	.	138
Prévenchères	0	0	28	29	.	.	.	.	.	.	.	.	.	.	.	.	.	.	.	.	.	.	1	.	.	.	.	4	40	10	.	113
Villefort	.	.	38	75	.	.	.	.	.	.	.	0	.	.	.	.	.	.	.	.	.	.	.	.	.	.	.	4	50	2	.	169
Mâlons	.	.	69	.	2	.	.	.	.	.	5	.	.	.	.	.	.	.	.	.	.	.	.	.	.	.	.	27	10	.	.	113
Vialas	.	.	18	57	.	.	.	.	.	.	.	.	.	.	.	.	.	.	.	.	.	.	.	.	.	.	.	2	42	5	.	125
Bessèges	.	.	51	.	.	.	.	.	.	.	.	.	.	.	.	.	.	.	.	.	.	.	.	.	.	.	.	29	.	.	.	80
La Grand'Combe	.	.	60	6	.	.	.	.	.	.	.	.	.	.	.	.	.	.	.	.	.	.	.	.	.	.	.	32	.	.	.	98
Collet de Dèze	.	.	40	32	1	.	.	.	.	.	.	.	2	.	.	.	.	.	.	.	.	.	.	.	.	.	.	6	16	6	.	103
Barre	.	.	12	9	.	.	.	.	.	.	.	2	.	.	.	.	.	.	.	.	.	0	.	.	.	.	.	13	26	7	.	70
St-Étienne-V.-F.	.	.	32	23	.	.	.	.	.	.	.	.	.	.	.	.	.	.	.	.	.	.	.	.	.	.	.	11	35	7	.	108
Lasalle	3	.	5	49	.	.	.	.	.	.	3	.	.	.	.	.	.	.	.	.	.	.	.	.	.	.	.	.	48	.	.	108
Alais	.	10	33	10	.	6	.	.	.	.	.	.	.	.	.	.	.	.	.	.	.	.	.	.	.	.	23	.	.	.	.	82
Ledenon	.	.	.	6	.	.	.	.	.	.	.	.	.	.	.	.	.	.	.	.	.	.	.	.	.	.	.	17	.	.	.	23
Uzès	.	.	2	5	.	.	.	.	.	.	.	.	.	.	.	.	.	.	.	.	.	.	.	.	.	.	.	16	.	.	.	23
Bassin du Rhône proprement dit, cours inférieur.																																
Valence (E. N.)	.	4	9	.	.	.	.	.	.	.	.	.	4	.	.	.	.	.	.	.	.	.	1	.	1	.	.	.	.	.	.	19
Livron	.	.	.	78	1	.	.	.	.	.	.	.	.	2	.	.	.	.	.	.	.	.	.	.	.	.	.	.	2	.	.	83
Beaufort	2	.	36	3	.	.	1	.	.	1	.	.	.	.	.	.	.	.	.	.	.	.	1	.	.	.	.	.	.	.	.	44
Die	.	.	30	15	.	.	.	.	.	.	.	.	.	.	.	.	.	.	.	.	.	.	.	.	.	.	.	7	.	.	.	51
Châtillon	.	.	.	.	39	.	.	.	.	5	5	4	.	.	.	.	.	.	.	.	.	.	.	0	.	.	.	.	1	4	.	58
Jansac	.	.	.	49	5	.	.	.	.	.	2	.	0	.	.	.	.	.	.	.	.	.	9	1	.	.	.	.	3	0	.	70
Beaurières	.	0	10	7	6	.	.	.	.	6	0	2	.	.	.	.	.	.	.	.	.	.	0	.	.	.	.	2	13	0	.	45
Valréas	.	.	68	39	.	.	.	.	.	.	.	.	.	.	.	.	.	.	.	.	.	.	.	.	.	.	.	8	.	.	.	115
Lapalud	.	.	55	3	4	.	.	.	.	.	.	.	.	.	.	.	.	.	.	.	.	.	1	.	.	.	.	12	.	.	.	75
Orange	.	.	13	7	.	.	.	.	.	.	.	.	.	.	.	.	.	.	.	.	.	.	.	.	.	.	.	11	.	.	.	31
Malaucène	.	.	.	1	14	.	.	.	.	.	.	.	.	.	.	.	.	.	.	.	.	.	.	.	.	.	.	.	5	.	.	20
Savoillans	.	.	9	53	19	.	.	.	.	.	.	4	1	21	.	.	.	.	.	.	.	.	.	.	.	.	.	.	7	.	.	114
Mt-Ventoux (Obs.)	2	.	4	28	19	.	.	.	.	.	0	2	1	1	.	.	.	.	.	.	.	.	0	4	.	.	.	.	6	.	2	71

STATIONS.	1	2	3	4	5	6	7	8	9	10	11	12	13	14	15	16	17	18	19	20	21	22	23	24	25	26	27	28	29	30	31	TOTAL.
Bassin du Rhône proprement dit, cours inférieur (suite).																																
Sault	.	.	4	15	6	.	.	.	.	.	4	13	19	20	.	.	.	.	.	.	.	.	.	.	.	.	.	.	5	1	1	88
Saint-Christol	.	.	8	45	2	.	.	.	.	.	.	1	.	17	.	.	.	.	.	.	.	.	.	2	.	.	.	.	12	.	1	88
Murs	.	4	4	.	.	.	.	.	.	.	1	5	28	.	.	.	.	.	.	.	.	.	.	.	.	.	5	.	2	.	.	49
Carpentras	.	.	.	4	11	.	.	.	.	.	.	.	.	.	.	.	.	.	.	.	.	.	.	.	.	.	.	.	1	.	.	16
Avignon (E. N.)	.	.	1	4	.	.	.	.	.	.	.	.	.	.	.	.	.	.	.	.	.	.	.	1	.	.	.	4	.	.	.	10
Beaucaire	.	.	5	.	.	.	.	.	.	.	.	.	.	.	.	.	.	.	.	.	.	.	.	.	.	.	.	15	.	.	.	20
Saint-Rémy	.	.	5	3	.	.	.	.	.	.	.	.	.	.	.	.	.	.	.	.	.	.	.	.	.	.	.	8	.	.	.	16
Arles	.	.	3	.	1	1	.	.	.	.	.	.	.	.	.	.	.	.	.	.	.	.	.	.	.	.	.	9	5	.	.	19
Saintes-Maries	.	.	.	.	1	.	.	.	.	.	.	.	.	.	.	.	.	.	.	.	.	.	.	.	.	.	.	4	4	.	.	9
RÉGION DE NICE.																																
Petits bassins entre le Rhône et les Alpes.																																
Pélissanne	.	.	4	3	.	.	.	.	.	.	.	.	.	.	.	.	.	.	.	.	.	.	.	.	.	.	.	.	11	3	.	21
Cornillon	.	.	.	.	.	.	.	.	.	.	.	.	.	.	.	.	.	.	.	.	.	.	.	.	.	.	.	.	5	.	.	5
Saint-Chamas	.	.	1	2	.	.	.	.	.	.	.	.	.	.	.	.	.	.	.	.	.	.	.	.	.	.	.	.	.	.	.	3
Port-de-Bouc	.	.	1	.	.	.	.	.	.	.	.	.	.	.	10	.	.	.	.	.	.	.	.	2	.	.	.	.	.	.	.	13
Saint-Antonin	.	.	12	.	.	.	.	.	.	.	.	.	10	.	.	.	.	.	.	.	.	.	.	.	.	.	.	5	.	14	.	41
Le Gd-Sambuc	.	.	3	4	.	.	.	.	.	.	.	.	7	9	.	.	.	.	.	.	.	.	.	.	.	.	.	.	9	.	27	59
Trets	.	.	17	3	.	.	.	.	.	.	.	3	5	2	.	.	.	.	.	.	.	.	.	.	.	.	.	3	2	6	.	41
Marseille (Obsre)	.	.	2	1	.	.	.	.	.	.	.	.	.	.	.	.	.	.	.	.	.	.	.	.	.	.	.	14	1	1	.	19
La Ciotat	.	.	.	6	.	.	.	.	.	.	.	.	.	.	.	.	.	.	.	.	.	.	.	.	.	.	.	14	.	.	.	20
Cap Sicié (Sémaph.)	.	.	6	9	.	.	.	.	.	.	.	.	.	.	.	.	.	.	.	.	.	.	.	.	.	.	.	.	7	5	.	27
Toulon (Obsre)	.	.	7	24	.	.	.	.	.	.	.	.	.	.	.	.	.	.	.	.	.	.	.	.	.	.	.	1	6	0	.	38
Hyères	.	.	.	12	16	.	.	.	.	.	.	.	.	.	.	.	.	.	.	.	.	.	.	.	.	.	.	6	1	.	.	35
Draguignan (E. N.)	2	.	23	26	.	.	2	.	.	.	.	1	5	.	3	.	.	.	.	.	.	.	.	.	.	.	.	3	.	1	.	64
Cannes (P.C.)	1	.	30	20	.	.	11	.	.	.	.	.	.	.	.	.	.	.	.	.	.	.	.	.	.	.	.	.	.	.	.	62
Nice (Obsre)	5	.	10	43	.	.	6	0	.	.	.	.	0	.	.	.	.	.	.	.	.	.	0	.	.	.	.	.	0	3	0	68
Villefranche (phare)	.	9	2	54	1	.	1	.	.	.	.	.	.	.	.	.	.	.	.	.	.	.	.	.	.	.	.	.	.	1	.	69
CORSE.																																
Ajaccio (E. N.)	1	.	.	.	.	.	.	.	.	.	.	.	.	.	.	.	.	.	.	.	.	.	.	.	.	.	.	.	.	.	7	8
Bastia	.	.	.	.	.	.	.	1	.	.	.	.	.	.	.	.	.	.	.	.	.	.	.	.	.	.	.	.	.	.	.	1
Ile Sanguinaire	.	.	.	.	.	.	.	4	.	.	.	.	.	.	.	.	.	.	.	.	.	.	.	.	.	.	.	.	.	.	.	4

OBSERVATIONS DU MOIS DE JUIN 1892.

STATIONS.	1	2	3	4	5	6	7	8	9	10	11	12	13	14	15	16	17	18	19	20	21	22	23	24	25	26	27	28	29	30	TOTAL.
VERSANT DE LA MER DU NORD.																															
BASSINS DU RHIN, DE LA MEURTHE ET DE LA MOSELLE.																															
Col de Bussang	.	.	2	1	3	14	0	1	.	.	.	.	11	1	7	22	.	2	11	1	2	1	8	12	.	20	7	.	.	.	126
Cornimont	24	.	2	11	.	12	.	.	.	.	.	2	4	7	1	0	.	5	11	5	.	.	3	20	.	16	.	.	.	.	123
Basse-sur-le-Rupt	12	.	2	15	3	9	.	.	.	.	.	5	12	8	6	4	.	7	13	2	1	.	7	17	.	19	4	.	.	.	146
Dommartin-les-R.	2	.	0	13	.	6	2	.	.	.	.	5	17	.	6	.	.	4	7	.	.	.	5	12	.	6	.	.	.	.	85
Retournemer	22	.	.	17	.	13	3	0	.	.	.	1	.	28	6	11	1	7	8	2	1	.	8	20	.	15	3	.	.	.	166
La Hardalle	13	.	.	10	4	13	1	.	.	.	.	4	3	5	1	2	0	.	5	2	0	.	3	19	.	3	3	.	.	.	91
Saulcy-s.-M	.	6	4	7	19	.	.	.	.	.	.	5	.	6	1	.	2	2	.	3	1	5	6	.	6	4	.	.	.	.	77
Bruyères	.	6	2	.	13	3	.	.	.	.	.	3	2	9	.	.	.	3	2	1	11	5	9	.	6	.	.	.	.	.	75
Épinal	.	.	10	.	15	1	.	.	.	.	.	.	8	8	.	.	.	4	2	4	0	5	12	.	1	6	.	.	2	.	78
Lorrain	.	.	12	8	.	24	.	.	.	.	.	1	12	.	2	.	.	.	1	4	4	1	13	12	.	2	2	.	.	5	103
Charmes	.	.	26	2	5	.	.	.	.	.	.	.	2	5	1	.	.	2	1	.	2	7	1	1	7	2	.	1	.	.	65
Rambervillers	0	.	5	6	2	1	2	.	.	.	1	.	2	.	8	0	2	2	.	3	2	20	6	.	10	.	.	.	2	.	74
Saint-Dié	.	.	7	.	.	.	.	.	.	.	.	.	4	7	.	.	.	2	.	8	.	17	8	.	9	.	.	.	.	.	62
Provenchères	5	.	7	3	1	10	.	.	.	.	.	.	1	7	2	.	.	3	.	2	4	.	7	7	.	14	1	.	.	.	74
Senones	0	.	4	5	1	2	.	.	.	.	.	3	1	2	4	.	.	2	1	.	3	1	9	8	.	9	1	.	.	2	58
Vexaincourt	15	.	6	5	6	13	.	.	.	.	.	.	4	.	.	.	.	5	3	3	2	.	2	8	.	7	.	.	.	.	79
Baccarat	.	.	13	6	2	.	.	.	.	.	.	2	.	.	6	6	.	2	1	0	1	1	4	10	.	7	2	.	.	1	64
Moriviller	.	.	5	9	7	5	1	.	.	.	.	.	1	1	15	.	.	4	1	1	1	.	5	8	.	5	.	.	.	3	71
Vézelise	1	.	10	25	2	.	.	.	.	.	.	.	1	3	11	.	.	.	.	2	.	.	4	7	.	7	.	.	6	.	79
Allain	.	.	10	25	.	0	.	.	.	.	.	.	.	4	19	.	.	2	2	.	.	.	5	5	.	4	.	.	4	.	80
Neuves-Maisons	2	.	9	27	0	0	.	.	.	.	.	.	.	0	23	1	.	1	1	2	.	.	1	8	.	5	.	.	.	5	86
Lunéville	.	.	12	7	12	3	.	.	.	.	.	.	.	.	18	1	.	5	3	1	3	.	0	10	.	5	4	.	.	5	89
Blamont	.	.	11	12	11	9	.	.	.	.	.	.	.	2	11	.	.	2	3	1	4	.	3	11	.	18	.	.	.	3	102
Paroy	.	.	14	1	5	5	.	.	.	.	.	.	.	7	7	.	.	.	4	5	.	.	4	8	.	1		.	.	1	62
Tomblaine (E. Ag.)	.	.	10	13	.	7	.	.	.	.	.	.	.	.	22	.	.	.	3	2	1	.	2	8	.	1	.	.	1	.	71
Nancy (Faculté)	.	.	7	20	.	10	.	.	.	.	.	.	.	.	21	.	.	0	.	2	2	.	1	10	.	1	.	.	.	0	75
Amance	.	.	10	10	.	6	.	.	.	.	.	.	.	.	21	.	.	.	.	5	3	.	3	5	.	2	.	.	.	.	65
Toul	.	.	8	10	.	.	.	.	.	.	.	.	.	.	22	.	.	.	2	3	.	.	.	12	3	.	.	.	.	.	60
Rogéville	4	.	10	9	2	6	.	.	.	.	.	.	.	.	14	0	.	1	.	2	.	1	5	9	.	4	.	.	1	.	68
Nomény	.	.	12	19	6	5	.	.	.	.	.	.	.	.	12	1	.	.	2	2	.	.	.	7	.	.	0	.	.	.	66
Euvezin	2	.	16	13	2	4	.	.	.	.	.	.	.	.	9	.	.	1	.	3	.	.	1	3	.	.	.	.	8	2	64
Mance	4	.	13	2	1	2	.	.	.	.	.	1	.	.	2	.	.	3	0	0	.	.	2	11	.	5	.	.	.	1	47

STATIONS.	1	2	3	4	5	6	7	8	9	10	11	12	13	14	15	16	17	18	19	20	21	22	23	24	25	26	27	28	29	30	TOTAL.
BASSINS DE LA MEUSE, DE LA CHIERS ET DE LA SAMBRE.																															
Clefmont	8	.	9	8	1	13	.	.	.	.	.	.	9	3	2	.	.	6	.	3	.	.	24	9	.	4	.	.	.	1	102
La Marche	.	.	7	25	8	.	.	.	.	.	.	.	5	7	.	.	.	.	4	10	.	.	10	.	.	2	.	.	3	.	81
Contrexéville	7	.	14	23	.	7	.	.	.	.	.	.	5	10	2	.	.	.	.	6	.	.	19	8	.	2	.	.	.	.	103
Beaufremont	7	.	3	10	2	5	.	.	.	.	.	.	3	1	7	.	.	2	2	3	2	1	17	17	.	2	.	.	2	3	89
Châtenois	.	.	8	14	.	6	.	.	.	.	.	.	3	4	5	.	.	.	1	2	.	2	10	11	.	5	.	.	.	9	80
Neufchâteau (C. M.)	.	.	20	.	2	.	.	.	.	.	.	.	.	13	.	.	2	1	2	.	.	9	11	.	4	.	.	.	1	.	65
Les Kœurs	1		8	11	.	13	.	.	.	.	.	3	.	3	7	.	.	3	0	.	.	1	7	11	.	1	.	.	2	.	71
Hussigny	.	.	10	.	9	.	.	.	.	.	.	.	.	.	.	.	4	.	.	.	.	.	28	.	.	5	.	.	2	.	58
Mouzon	4	.	5	.	2	7	.	.	.	.	.	.	.	.	1	.	2	3	1	.	.	1	24	4	.	.	.	.	2	.	56
Saint-Aignan	.	.	4	.	15	.	.	.	.	.	.	.	.	.	.	6	.	.	.	3	.	.	22	5	1	.	.	.	4	.	60
Saint-Marcel	5	.	2	.	.	5	.	.	.	.	.	.	.	.	.	.	2	6	1	.	.	2	14	10	2	.	.	.	2	.	51
Gespunsart	.	.	4	.	3	2	.	.	.	.	.	.	.	.	1	.	1	14	1	.	1	2	16	8	.	2	0	.	2	.	57
Maubert-Fontaine	1	.	3	.	2	1	.	.	.	.	.	.	.	.	.	.	2	3	.	.	0	1	12	3	.	2	.	.	.	.	30
Fumay	6	.	3	.	3	.	.	.	.	.	.	.	.	.	.	.	.	2	.	1	.	2	.	18	.	0	.	.	.	.	35
Avesnes (C. M.)	1	.	1	.	1	1	.	.	.	.	.	.	.	.	.	.	2	3	.	.	2	3	10	4	.	0	.	.	.	0	29
Landrecies	1	.	2	.	.	6	.	.	.	.	.	.	.	.	.	.	4	2	.	.	4	5	6	13	1	.	.	.	.	.	44
BASSINS DE L'ESCAUT, DE LA LYS, DE L'YSER ET DE L'AA.																															
Cambrai (C. M.)	2	0	2	.	2	5	.	.	.	.	.	.	.	.	.	.	3	1	.	.	5	2	14	5	.	0	.	.	.	.	40
Le Quesnoy (C. M.)	2	2	.	.	6	.	.	.	.	.	.	.	.	.	.	.	5	1	0	0	7	2	16	.	0	1	.	.	0	.	42
Valenciennes	.	1	.	0	2	.	.	.	.	.	.	.	.	.	.	1	3	.	.	1	4	11	11	.	5	0	.	.	0	.	39
Douai (C. M.)	.	4	5	.	5	.	.	.	.	.	.	.	.	.	.	.	6	3	.	.	4	5	36	.	3	2	1	.	.	.	74
Arras (St. agr.)	.	9	0	1	5	.	.	.	.	.	.	.	.	.	.	2	3	.	.	2	0	24	9	1	0	.	.	.	.	.	56
Lille (C. M.)	18	.	8	.	3	.	.	.	.	.	.	.	.	.	.	.	1	3	.	.	1	.	19	5	0	2	.	.	.	.	61
Laventie	.	11	.	1	2	.	.	.	.	.	.	.	.	.	.	3	6	.	.	1	0	16	6	0	2	.	.	0	.	.	48
Allouagne	.	5	7	.	.	5	.	.	.	.	.	.	.	.	.	.	5	.	.	1	3	2	.	.	.	.	.	.	.	.	28
Cassel (C. M.)	2	.	10	.	6	1	.	.	.	.	.	.	.	0	.	.	3	6	.	1	0	1	21	1	.	2	.	.	.	.	55
Godewaersvelde	.	.	12	.	.	9	.	.	.	.	.	.	.	.	.	.	.	11	.	.	.	.	15	6	.	2	.	.	.	.	55
Dunkerque (P. C.)	.	2	1	1	5	.	.	.	.	.	.	.	.	.	.	.	1	1	.	.	.	2	16	.	2	.	.	.	.	.	31
Oye	.	3	.	3	12	.	.	.	.	.	.	1	.	.	.	2	1	.	1	.	3	12	12	.	1	.	.	1	.	.	51
Calais (C. M.)	.	3	.	.	2	.	.	.	.	.	.	.	.	.	.	1	.	.	.	.	.	14	.	.	.	.	.	.	.	.	20

VERSANT DE LA MANCHE.

BASSINS DE LA CANCHE, DE LA SOMME, DE LA BÉTHUNE, ETC.																															
Nesles	2	.	1	.	.	.	.	.	.	.	.	.	.	.	.	.	2	.	.	.	.	4	10	4	.	.	.	.	.	.	23
Sainte-Émilie	1	.	1	.	3	2	.	.	.	.	.	.	.	.	.	.	3	2	.	.	2	6	9	8	.	.	.	.	.	.	37
Rosières	.	.	1	.	1	.	.	.	.	.	.	.	.	.	.	.	0	1	.	.	0	4	13	8	.	.	.	.	1	.	29
Moreuil	0	.	.	1	0	.	.	.	.	.	.	.	.	.	.	.	3	1	.	.	2	3	16	3	.	.	.	.	.	.	29
Amiens (St. agr.)	2	7	.	1	1	.	.	.	.	.	.	.	.	.	.	2	1	.	.	1	3	22	3	.	0	.	.	.	.	.	43
Villers-Bocage	2	.	.	.	.	.	.	.	.	.	.	.	.	.	.	.	.	.	1	.	3	.	22	.	.	.	.	.	.	.	28
Magnicourt-s-C.	0	16	.	.	3	.	.	.	.	.	.	.	.	.	.	.	3	4	.	.	.	18	1	1	1	.	.	.	.	.	46
Valhuon	.	10	.	1	6	.	.	.	.	.	.	.	.	.	.	2	5	.	.	1	.	14	6	0	1	1	.	.	.	.	47
Guigny	.	.	1	.	2	.	.	.	.	.	.	.	.	.	.	3	4	2	4	3	.	3	10	1	2	.	.	.	2	.	37
Hucqueliers		8	.	4	8	.	.	.	.	.	.	.	.	.	.	2	7	.	2	1	3	15	7	.	3	.	.	2	.	.	61
Desvres	.	2	8	.	8	7	.	.	.	.	.	.	.	.	.	.	1	8	.	3	.	.	25	1	3	.	.	.	.	.	66
Cap Gris-Nez	1	.	4	.	4	5	.	.	.	.	.	.	.	.	.	.	3	3	.	2	.	6	11	9	.		1	.	.	2	51
Boulogne (C. M.)	0	.	4	.	4	6	.	.	.	.	.	.	.	.	.	.	3	5	.	3	.	5	10	7	.	1	.	.	1	.	50

STATIONS.	1	2	3	4	5	6	7	8	9	10	11	12	13	14	15	16	17	18	19	20	21	22	23	24	25	26	27	28	29	30	TOTAL.
BASSINS DE LA CANCHE, DE LA SOMME, DE LA BÉTHUNE, ETC. (suite).																															
Le Touquet	2	7	.	6	.	.	.	.	.	.	.	.	.	.	.	.	.	3	.	.	.	24	.	.	3	.	.	.	.	.	45
Forest-l'Ab. (h. b.)	2	2	9	.	2	0	.	.	.	.	.	.	.	.	.	.	5	9	.	.	5	.	3	14	4	.	4	.	.	.	59
Millencourt	.	.	4	.	2	.	.	.	.	.	.	.	.	.	.	.	2	0	.	.	3	4	18	4	.	.	1	.	.	.	38
Saint-Riquier	0	1	17	.	1	1	.	.	.	.	.	.	.	.	.	.	5	5	.	.	3	.	17	4	0	2	0	.	.	.	56
Abbeville	.	.	2	12	.	1	1	.	.	.	.	.	.	.	.	.	3	6	.	.	3	1	11	4	0	1	.	.	.	.	45
St-Valery-s.-Somme	.	1	11	1	2	.	.	.	.	.	.	.	.	.	.	.	4	9	0	.	2	.	12	4	1	2	.	.	.	.	48
Eu	1	9	5	.	2	.	.	.	.	.	.	.	.	.	.	.	7	7	.	.	1	13	.	.	.	2	.	.	.	.	47
Aigneville	.	3	19	.	4	0	.	.	.	.	.	.	.	.	.	.	5	4	.	.	6	.	13	3	.	3	.	.	.	.	60
Blangy-s.-B	.	2	13	.	.	3	.	.	.	.	.	.	.	.	.	.	.	1	.	.	1	1	13	2	0	.	.	.	.	.	36
Cempuis	0	9	1	0	3	.	.	.	.	.	.	.	.	.	.	.	3	.	.	.	2	2	19	.	.	0	.	2	.	.	41
Aumale	15	10	.	.	.	.	.	.	.	.	.	.	.	.	.	.	.	2	.	.	3	4	24	.	.	.	.	.	.	.	58
Londinières	7	8	1	.	.	.	.	.	.	.	.	.	.	.	.	.	3	2	.	.	2	.	18	.	1	.	.	.	1	.	43
Dieppe	1	9	4	.	2	.	.	.	.	.	.	.	.	.	.	.	3	4	.	.	1	.	15	.	0	.	.	.	.	.	39
Bosc-le-Hard	0	22	.	.	1	.	.	.	.	.	.	.	.	.	.	.	.	5	0	.	4	1	30	.	1	0	.	.	0	.	64
St-Valery-en-Caux	0	3	3	.	2	.	.	.	.	.	.	.	.	.	.	.	2	2	.	.	.	1	14	.	.	1	.	.	8	.	36
Goderville	1	6	1	.	5	.	.	.	.	.	.	.	.	.	.	.	9	.	.	.	5	1	29	.	.	2	.	.	5	.	64
BASSIN DE LA SEINE.																															
Bassin de l'Yonne.																															
Bas-Folin	9	.	1	11	.	9	.	.	.	.	.	.	.	9	.	.	.	2	7	.	.	.	6	12	2	13	.	.	.	.	81
La Croisette	7	.	.	8	.	9	.	.	.	.	.	.	.	10	1	14	1	.	7	.	.	.	6	12	.	8	.	.	.	.	83
Pommoy	.	.	.	3	.	3	.	.	.	.	.	.	.	6	.	28	.	.	5	1	.	.	5	26	.	6	.	.	.	.	81
Château-Chinon	.	.	1	5	.	1	.	.	.	.	.	.	.	9	1	.	.	.	4	2	.	.	7	4	.	8	1	1	.	.	45
Clamecy (P. C.)	.	.	2	.	.	.	.	.	.	.	8	.	6	7	.	2	.	2	2	.	.	.	13	.	.	.	.	.	.	.	42
Vézelay (C. M.)	.	5	2	.	2	.	.	.	.	.	.	10	4	1	1	.	2	1	2	.	.	5	10	.	1	.	.	.	.	.	45
Avallon	.	.	8	2	.	.	.	.	.	.	.	.	7	4	.	.	.	6	2	2	.	.	19	6	.	.	.	.	.	1	48
Saulieu	.	.	7	1	2	.	.	.	.	.	.	.	10	6	.	2	.	1	.	.	1	.	12	.	1	1	.	.	0	.	44
Epoisses	2	.	10	4	.	2	.	.	.	.	.	.	13	3	1	.	.	3	3	4	.	.	25	7	0	1	.	.	1	1	80
Semur	1	.	5	6	.	0	.	.	.	.	.	.	19	1	5	.	.	1	3	2	0	0	1	10	0	1	0	.	.	1	56
Marigny-le-C	.	.	3	5	.	.	.	.	.	.	.	.	6	4	.	.	.	2	2	.	.	.	4	4	.	2	.	.	.	.	31
Montbard	.	.	9	.	2	.	.	.	.	.	.	.	5	7	.	.	.	.	5	.	.	5	13	.	1	2	.	.	1	.	50
Ravières	.	.	.	2	3	.	.	.	.	.	.	1	1	.	.	.	1	2	.	.	.	5	.	.	.	4	.	.	.	.	19
Massangis	.	.	8	.	2	.	.	.	.	.	.	2	.	10	1	.	3	1	1	.	.	3	14	.	1	0	.	.	.	.	46
Courson	.	2	.	.	4	.	.	.	.	.	.	5	8	.	.	.	0	.	.	.	.	10	8	.	.	.	1	.	.	.	38
Auxerre (bd Temple)	.	2	.	.	2	.	.	.	.	.	2	4	9	10	1	.	1	0	1	.	.	8	5	1	2	.	.	1	.		48
Chablis (C. M.)	.	.	3	.	4	.	.	.	.	.	.	5	13	1	.	.	2	1	0	.	.	.	16	.	2	.	.	2	.	.	49
Tonnerre (C. M.)	.	2	.	.	7	.	.	.	.	.	7	10	1	3	1	.	.	.	2	.	.	9	.	.	3	.	.	2	.	.	47
Flogny	.	3	.	.	6	.	.	.	.	.	.	10	6	11	2	.	1	.	0	.	.	9	8	.	1	.	.	.	.	.	57
Aillant	.	4	.	.	2	.	.	.	.	.	.	2	12	17	.	.	1	.	2	.	.	10	3	.	2	.	.	2	.	.	57
Joigny (C. M.)	.	7	.	.	3	.	.	.	.	.	.	1	6	12	.	.	1	.	.	.	1	11	5	.	.	.	.	2	.	.	49
La Roche	.	4	.	.	1	.	.	.	.	.	.	3	9	7	.	.	1	.	1	.	.	7	2	.	1	.	.	2	.	.	38
Chailley	.	5	.	.	4	.	.	.	.	.	.	.	.	14	0	.	1	.	.	.	.	.	14	1	.	.	.	.	2	.	41
Chessy	3	.	5	.	.	3	.	.	.	.	.	.	5	.	13	.	.	.	.	7	.	.	4	16	.	2	.	.	.	.	57
Cerisiers	.	13	1	.	2	.	.	.	.	.	.	.	3	5	.	2	.	.	2	.	.	12	6	.	2	.	.	4	.	.	51
St-Julien-du-Sault	.	5	.	.	2	.	.	.	.	.	.	.	6	6	.	.	1	.	2	.	.	15	4	.	.	.	.	1	.	.	41
Saint-Martin(Sens)	.	.	8	7	.	.	.	.	.	.	.	.	.	.	8	.	.	6	.	.	.	.	20	5	.	.	.	.	5	.	59

STATIONS.	1	2	3	4	5	6	7	8	9	10	11	12	13	14	15	16	17	18	19	20	21	22	23	24	25	26	27	28	29	30	TOTAL.
Bassin de l'Yonne (suite).																															
Villeneuve-l'Arch..	6	.	6	.	1	.	.	.	.	.	.	.	2	11	.	.	3	0	.	.	2	.	20	1	.	.	.	4	.		56
St-Maurice-aux-R-H	.	4	3	.	2	.	.	.	.	.	.	.	.	.	.	.	.	.	.	.	6	12	14	.	.	.	.	4	.	.	45
Bassin de la Seine supérieure.																															
Chanceaux.....	.	.	5	14	.	.	.	.	.	.	.	.	.	11	4	.	.	.	.	.	.	.	13	13	.	.	8	.	.	.	68
Baigneux-les-Juifs.	.	7	5	.	3	.	.	.	.	.	.	7	6	1	.	.	1	3	0	.	.	9	10	.	5	.	.	.	.	.	.	56
Châtillon-s.-Seine.	4	.	10	11	.	2	.	.	.	.	.	.	4	.	7	.	.	1	3	.	.	.	11	7	.	3	.	.	.	.	63
Laignes.....	.	.	5	9	.	3	.	.	.	.	.	.	1	2	4	.	.	1	1	1	.	.	3	15	.	3	.	.	.	.	41
Nicey.....	.	.	.	.	5	.	.	.	.	.	.	.	18	9	.	.	.	1	2	.	.	.	17	.	1	3	.	.	.	.	56
Vix.....	.	10	10	.	2	.	.	.	.	.	.	.	18	.	.	.	.	3	.	.	.	12	11	.	3	.	.	.	0	.	70
Brion-s.-Ource....	8	.	10	5	.	3	.	.	.	.	.	.	11	.	4	.	.	.	.	4	.	.	.	14	.	3	.	.	.	.	62
Recey-sur-Ource..	.	.	.	.	4	1	.	.	.	.	.	.	1	.	.	.	2	4	2	.	.	.	6	.	2	9	.	.	2	.	33
La Ferté-s.-Aube.	.	.	8	.	.	.	.	.	.	.	.	.	.	.	19	.	.	.	4	4	.	.	5	5	.	7	.	.	.	.	52
Bar-sur-Aube.....	1	.	7	.	.	4	.	.	.	.	.	1	.	7	10	1	.	3	2	.	.	.	5	7	.	2	.	.	.	.	50
Vendeuvre (P. C.).	.	.	5	.	.	8	.	.	.	.	.	.	.	4	11	.	.	2	1	2	.	.	6	8	.	3	.	.	3	.	53
Bar-s.-Seine.....	2	.	3	.	.	3	.	.	.	.	.	5	1	.	11	.	.	2	2	2	.	.	4	12	.	3	.	.	.	1	51
Barberey.....	4	.	13	5	.	3	.	.	.	.	.	.	.	3	11	.	.	2	.	.	.	.	12	4	.	.	.	.	3	.	61
Villacerf.....	2	.	7	6	2	.	.	.	.	.	.	.	.	.	18	.	.	.	.	.	.	4	10	.	.	.	.	.	7	.	56
Chaumesnil.....	.	.	5	1	.	3	.	.	.	.	.	2	.	1	7	.	.	3	.	.	.	2	4	4	.	2	.	.	.	.	34
Épothémont.....	.	.	4	1	1	.	.	.	.	.	14	.	.	7	3	.	.	1	0	.	2	.	17	.	1	.	.	.	.	.	51
Ceffonds.....	.	.	7	8	.	4	.	.	.	.	.	6	.	2	7	.	.	3	.	.	.	2	11	6	.	.	.	.	3	.	60
Arcis-sur-Aube...	.	.	8	.	4	.	.	.	.	.	.	.	.	15	.	.	2	4	2	.	2	.	16	.	1	1	.	.	7	.	62
Fay.....	7	.	3	5	.	4	.	.	.	.	.	.	.	.	4	.	.	1	.	0	.	7	15	5	.	.	.	.	5	.	56
Soligny-les-Étangs.	3	.	2	6	.	3	.	.	.	.	.	.	.	1	5	.	.	1	.	.	.	6	9	3	.	.	.	.	6	.	45
Conflans-s-Seine..	.	.	.	.	.	.	.	.	.	.	.	.	.	.	4	.	.	2	.	.	.	2	16	2	.	.	.	.	6	.	32
Courbeton.....	.	.	.	1	.	.	.	.	.	.	.	.	.	.	5	.	.	.	.	.	.	.	25	.	.	.	.	.	6	.	37
Bassin de la Seine, entre Montereau et le confluent de l'Oise.																															
Étampes.....	.	.	.	.	.	.	.	.	.	.	.	.	.	.	10	.	.	.	.	.	.	2	10	6	.	.	.	.	6	.	34
Saint-Chéron.....	.	.	.	.	.	.	.	.	.	.	.	.	.	.	.	.	.	.	.	.	6	7	.	.	.	.	.	.	.	.	13
Melun (P. C.)....	2	.	1	1	.	3	.	.	.	.	.	.	.	3	6	.	.	1	.	.	.	.	15	7	.	.	.	.	5	.	44
Fontainebleau (E. A.)	.	.	.	2	.	2	.	.	.	.	.	.	.	3	5	.	0	0	.	.	.	4	21	5	.	0	.	.	6	.	49
Touquin.....	.	.	.	.	.	.	.	2	.	.	.	.	.	.	4	.	1	3	.	.	.	5	24	6	.	.	.	.	.	.	46
Saclay.....	2	0	.	.	3	.	.	.	.	.	.	.	.	4	0	.	1	.	0	.	3	22	.	.	.	.	.	.	6	.	42
Rambouillet.....	.	.	.	.	.	.	.	.	.	.	.	.	.	.	5	.	.	.	.	.	1	3	4	11	.	.	.	.	10	.	34
Le Perray (St Hub.)	3	.	.	.	3	.	.	.	.	.	.	.	.	3	0	.	1	.	.	.	4	1	17	.	.	.	.	.	16	.	48
Satory.....	3	0	.	.	.	.	.	.	.	.	.	.	.	3	1	.	1	1	.	.	2	8	16	.	.	.	.	7	.	.	42
Versailles (Eaux).	1	0	.	.	1	.	.	.	.	.	.	.	.	3	2	.	.	.	.	.	7	2	21	.	.	.	.	.	7	.	44
Paris (Obs., cour).	3	3	0	.	.	1	.	.	.	.	.	.	.	.	3	.	3	0	.	.	3	2	14	2	.	.	.	.	5	.	39
Paris (Montm.)....	1	0	0	.	.	.	.	.	.	.	.	.	.	3	1	.	2	.	.	.	3	0	16	.	.	.	.	.	4	.	30
Paris (B. C. M.)...	1	1	1	.	1	.	.	.	.	.	.	.	.	.	4	.	2	.	0	.	.	3	.	17	.	.	.	.	5	.	35
Bassin de la Marne.																															
Langres (M. Raclot)	3	.	2	7	.	4	.	.	.	.	.	.	1	3	1	.	.	1	0	3	.	0	6	7	.	5	.	.	1	.	45
Richebourg.....	3	.	6	2	.	11	.	.	.	.	.	.	.	3	7	.	.	.	6	2	.	1	.	16	.	5	3	.	.	.	65
Chaumont (E. N.).	2	.	11	.	20	.	.	.	.	.	.	.	2	5	1	.	.	4	2	.	.	.	14	.	3	.	.	.	.	.	65
Saint-Bon.....	1	.	15	1	3	4	.	.	.	.	.	.	.	6	10	.	.	7	.	.	.	.	12	6	.	3	.	.	6	.	74

STATIONS.	1	2	3	4	5	6	7	8	9	10	11	12	13	14	15	16	17	18	19	20	21	22	23	24	25	26	27	28	29	30	TOTAL.
Bassin de la Marne (suite).																															
Colombey	2	.	11	2	.	3	.	.	.	.	.	.	.	6	9	.	.	4	.	2	.	.	9	14	.	3	.	.	6	.	71
Andelot	.	.	7	6	0	3	.	.	.	.	.	.	4	6	5	.	.	4	1	.	.	.	7	8	.	3	.	.	1	.	56
Aillianville	0	.	7	6	.	3	.	.	.	.	.	.	.	5	17	.	.	5	0	1	.	.	6	8	.	7	0	.	8	.	73
Trampot	.	.	11	23	.	2	.	.	.	.	.	.	.	.	22	.	.	3	.	3	.	.	.	17	.	7	.	.	3	.	91
Joinville	7	.	8	2	3	2	.	.	.	.	.	.	.	1	11	.	.	.	3	1	.	.	5	13	.	5	.	.	2	.	63
Vassy	0	.	6	5	0	1	.	.	.	.	.	1	.	1	13	.	.	3	.	1	.	3	6	10	.	1	.	.	1	.	52
Demange-aux-Eaux	1	.	14	8	.	2	.	.	.	.	.	.	.	.	23	.	.	3	2	3	.	.	.	19	.	.	.	.	.	.	75
Saint-Dizier-la-N.	.	3	7	5	1	.	.	.	.	.	2	.	.	7	.	.	1	.	3	.	1	.	13	.	1	.	.	.	2	.	46
Bar-le-Duc (P. C.)	.	.	11	7	1	14	.	.	.	.	.	13	.	.	10	.	.	4	.	2	.	2	9	8	.	.	.	.	.	2	83
Sermaize	0	.	7	1	2	7	.	.	.	.	.	.	.	.	9	.	5	0	.	.	.	.	2	12	.	.	.	.	4	.	49
Thiéblemont (C.M.)	.	.	12	.	.	.	.	.	.	.	.	.	.	.	9	.	.	2	.	1	.	0	6	5	1	.	.	.	6	.	42
Vitry-le-François	.	.	9	1	1	.	.	.	.	.	.	.	.	11	.	.	.	1	2	.	2	.	10	.	.	.	.	.	9	.	46
Vavray-le-Petit	.	.	8	0	1	8	.	.	.	.	.	.	.	.	6	.	.	7	2	2	.	0	9	6	.	0	.	.	3	.	52
Vanault-le-Châtel	2	.	11	.	3	8	.	.	.	.	.	.	.	.	8	.	.	1	.	1	.	.	10	11	.	.	.	.	7	.	62
St-Mard-s-le-M. (Bas)	0	.	9	.	1	7	.	.	.	.	.	.	.	.	6	.	.	3	1	1	.	1	11	11	.	.	.	.	5	.	56
Moivre	.	.	5	1	1	3	.	.	.	.	.	7	.	.	4	.	.	3	.	.	.	0	13	6	.	.	.	.	3	.	46
Sommesous	.	4	1	1	10	.	.	.	.	.	.	.	.	6	.	.	5	.	.	.	0	11	5	.	0	.	.	4	.	.	47
Montmirail	4	.	1	.	.	2	.	.	.	.	.	.	.	.	5	.	.	2	.	.	.	2	21	10	.	.	.	.	4	.	52
Montmort	2	.	1	0	.	2	.	.	.	.	.	.	.	.	4	.	.	2	.	.	.	1	36	9	.	1	.	.	5	.	63
Épernay	0	.	2	0	1	2	.	.	.	.	.	.	.	.	3	.	.	0	0	.	.	0	29	7	.	.	.	.	5	.	50
La Ferté-s-J. (M.Biez)	4	0	1	.	.	2	.	.	.	.	.	.	.	.	3	.	2	2	.	.	0	2	17	4	.	0	.	.	4	.	41
Coulommiers	6	.	0	.	.	4	.	.	.	.	.	.	.	.	6	.	.	5	.	.	.	5	14	9	.	.	.	.	3	.	52
Meaux (P. C.)	.	.	.	.	.	4	.	.	.	.	.	.	.	.	.	.	.	5	.	.	.	.	14	3	.	.	.	.	.	.	26
Parc St-Maur (Obs^{re})	0	1	.	.	2	.	.	.	.	.	.	.	.	4	.	.	5	.	0	.	6	4	12	.	.	.	.	.	4	.	38
Bassin de l'Aisne.																															
Ste-Menehould (P.C.)	.	4	.	1	2	.	.	.	.	.	1	.	.	4	.	.	4	1	.	.	1	14	17	.	4	.	.	2	.	.	55
Côte de Biesme	.	7	.	.	2	.	.	.	.	.	14	.	.	1	2	.	3	.	.	.	.	19	4	.	.	.	.	.	3	.	55
Suippes	26	.	2	.	.	6	.	.	.	.	.	.	.	.	1	.	.	1	.	.	.	.	27	14	.	4	.	.	2	.	83
Vouziers	1	.	3	.	1	7	.	.	.	.	.	.	.	.	.	.	.	1	.	1	.	1	14	8	.	0	.	.	2	.	39
Signy-l'Abb.	9	.	3	.	5	5	.	.	.	.	.	.	.	.	1	.	5	11	.	.	1	1	14	5	.	2	.	.	3	.	65
Remaucourt	.	5	.	.	8	.	.	.	.	.	.	.	.	8	.	.	8	.	.	.	.	5	20	.	.	.	.	.	9	.	63
Tagnon	2	.	2	.	1	2	.	.	.	.	.	.	.	.	.	.	1	4	.	.	1	4	21	5	.	1	.	.	4	.	47
Bourgogne	1	.	2	.	3	1	.	.	.	.	.	.	.	.	.	.	.	3	.	.	.	6	25	5	.	.	.	.	9	.	55
Reims (C. M.)	16	2	.	.	.	.	6	.	.	.	.	.	.	.	0	.	0	1	.	.	.	2	25	11	.	1	.	.	5	0	70
Fismes	.	.	3	.	.	14	.	.	.	.	.	.	.	.	.	.	.	2	1	.	.	.	14	6	.	.	.	.	4	.	45
Berry-au-Bac	0	.	0	.	2	1	.	.	.	.	.	.	.	.	1	.	0	2	.	.	0	2	17	2	.	1	.	.	5	.	33
Soissons (Vauxrot)	3	.	0	.	.	7	.	.	.	.	.	.	.	.	2	.	.	3	.	.	.	4	19	2	.	1	.	.	3	.	44
Bassin de l'Oise.																															
Hirson	1	.	1	.	3	.	.	.	.	.	.	.	.	.	.	.	2	3	.	.	1	2	14	5	.	.	.	.	1	.	33
Montcornet	1	1	1	.	.	2	.	.	.	.	.	.	.	.	.	.	5	8	.	.	.	.	13	3	.	.	.	.	.		33
Laon (P. C.)	3	.	1	.	1	9	.	.	.	.	1	.	.	.	.	.	1	4	.	.	.	1	12	3	.	.	.	.	3	.	41
Guiscard	1	.	1	.	1	.	3	.	.	.	.	.	.	.	.	.	2	2	.	.	0	2	12	3	.	.	.	.	0	.	27
Lassigny	3	.	1	.	.	2	.	.	.	.	.	.	.	.	.	.	.	3	.	.	.	1	1	7	.	.	.	.	.	.	18
Maignelay	3	1	.	.	.	1	.	.	.	.	.	.	.	0	.	2	1	.	.	.	2	15	4	.	.	.	.	1	.	.	30
Formerie	5	6	0	1	5	.	.	.	.	.	.	.	.	.	.	4	1	.	.	6	6	15	5	.	.	.	.	.	.	.	54

STATIONS.	1	2	3	4	5	6	7	8	9	10	11	12	13	14	15	16	17	18	19	20	21	22	23	24	25	26	27	28	29	30	TOTAL.
Bassin de l'Oise (suite).																															
Beauvais (M. Bergez)	1	3	.	.	.	1	.	.	.	.	.	.	.	.	.	1	4	.	.	0	5	15	7	.	0	.	.	.	.	.	37
Estrées-St-Denis	.	0	.	3	2	.	.	.	.	.	.	.	.	.	.	2	7	.	.	.	9	11	9	.	.	.	.	.	.	.	43
Venette	0	.	1	.	1	2	.	.	.	.	.	.	.	.	.	.	4	4	.	.	.	6	6	7	.	.	.	.	1	.	32
Verberie	3	.	0	.	.	3	.	.	.	.	.	.	.	.	1	.	2	2	.	.	.	2	9	5	.	1	.	.	2	.	30
Senlis	0	1	1	.	.	5	.	.	.	.	.	.	.	.	0	.	4	0	.	.	.	3	8	5	.	.	.	.	2	.	29
Fleurines	.	.	2	.	3	5	.	.	.	.	.	.	.	.	1	.	4	2	.	.	.	0	8	7	.	1	.	.	2	.	35
Bassin du Loing.																															
Sainpuits	.	1	1	.	4	.	.	.	.	.	.	3	.	12	.	.	2	1	2	.	.	.	.	.	.	.	.	15	.	.	41
Moutiers	.	.	1	.	.	1	.	.	.	.	.	.	3	9	5	.	.	1	2	.	.	.	.	8	4	.	.	.	1	.	35
Moulins-s.Ouanne	.	.	.	.	4	.	.	.	.	.	.	1	10	9	.	.	.	.	2	.	.	10	5	1	.	.	.	1	.	.	44
Tannerre	.	10	.	.	4	.	.	.	.	.	.	1	17	11	0	.	1	.	0	.	.	9	4	.	1	.	.	1	.	.	59
Rogny (P. C.)	.	.	1	.	.	1	.	.	.	.	.	.	1	9	4	.	.	0	0	.	.	.	13	3	.	.	.	.	3	.	38
Charny	.	3	.	.	2	.	.	.	.	.	.	4	8	8	.	.	.	1	1	.	.	19	4	.	2	.	.	3	.	.	55
Courpalet	.	.	3	3	1	2	.	.	.	.	.	.	2	14	2	.	.	.	.	.	.	.	27	2	.	1	.	.	8	.	63
Savigny	.	3	.	1	2	.	.	.	.	.	.	.	4	5	.	.	2	.	.	.	1	19	8	.	2	.	.	7	.	.	52
Nemours	.	.	.	.	.	.	.	.	.	.	.	.	.	.	9	.	.	.	1	1	.	3	22	5	.	.	.	.	8	.	49
Bassin de l'Eure.																															
Courville	0	.	.	.	.	.	.	.	.	.	.	.	.	.	5	.	.	0	.	.	.	.	5	4	.	.	.	.	9	.	24
La Loupe	3	.	0	.	.	.	.	.	.	.	.	.	.	.	3	2	.	.	.	.	1	1	3	4	.	1	.	.	5	.	23
Senonches	0	1	.	.	1	2	.	.	.	.	.	.	.	.	2	1	.	.	.	.	.	1	9	4	.	.	.	.	2	.	23
Nogent-le-Roi	1	.	.	.	.	.	.	.	.	.	.	.	.	.	3	1	.	0	.	.	1	1	3	7	.	.	.	.	3	.	21
Dreux	.	.	.	.	1	.	.	.	.	.	.	.	.	.	2	.	1	.	.	.	2	1	9	.	.	.	.	.	2	.	19
Brézolles	3	.	.	.	.	0	.	.	.	.	.	.	.	.	1	0	.	2	.	.	1	1	10	4	.	.	.	.	3	.	25
Forêt du Perche	3	2	.	.	5	.	.	.	.	.	.	.	.	.	1	.	1	.	1	.	2	14	7	.	.	.	.	2	.	.	38
Fᵉ de Bonsmoulins	5	10	1	1	2	.	.	.	.	.	.	.	.	.	1	.	1	1	.	.	1	3	10	5	.	.	.	.	3	.	44
Saint-André	2	.	.	.	2	.	.	.	.	.	.	.	.	.	1	.	.	.	.	.	3	3	17	3	.	.	.	.	6	.	38
Pacy-sur-Eure	4	.	.	.	.	.	.	.	.	.	.	.	.	.	.	.	3	1	.	.	.	10	12	4	.	.	.	.	1	.	35
Évreux (P. C.)	3	1	.	.	.	.	.	.	.	.	.	.	.	.	.	.	2	1	.	.	.	2	12	6	.	.	.	.	3	.	30
Bassin de la Seine inférieure, au-dessous du confluent de l'Oise.																															
Trappes	3	.	.	.	1	.	.	.	.	.	.	.	3	1	.	1	1	.	.	.	4	3	14	.	.	.	.	6	.	.	37
Bonnières	1	.	.	.	.	.	.	.	.	.	.	.	1	.	.	4	.	.	.	.	3	.	25	.	.	.	.	4	.	.	37
Montjavoult	1	.	1	.	.	.	.	.	.	.	.	.	.	.	.	2	.	.	.	.	2	8	8	9	.	.	.	.	.	.	31
Le Coudray St-G.	.	2	.	.	1	2	.	.	.	.	.	.	.	.	.	3	4	.	.	.	.	6	12	13	.	.	.	.	.	.	45
Gournay (hosp.)	0	3	3	.	1	0	.	.	.	.	.	.	.	.	.	2	2	.	.	.	1	4	17	5	.	.	.	.	1	.	39
Forges	6	4	6	.	1	.	.	.	.	.	.	.	.	.	.	0	.	.	.	.	4	21	4	.	.	.	.	.	.	.	46
Buchy	4	14	.	5	.	.	.	.	.	.	.	.	.	.	.	6	.	.	.	.	4	3	24	.	.	.	.	1	.	.	61
Épreville-Martiny	3	6	3	.	3	.	.	.	.	.	.	.	.	.	.	7	.	.	.	.	2	3	22	.	.	.	.	.	.	.	49
Elbeuf (St-Aubin)	3	8	.	.	1	.	.	.	.	.	.	.	.	.	3	.	.	.	5	.	4	9	.	.	.	.	0	.	.	.	33
Rouen (île Lacroix)	4	16	1	.	0	.	.	.	.	.	.	.	.	.	.	7	.	.	.	.	2	2	16	.	.	.	.	.	.	.	48
Barentin	3	7	0	.	2	.	.	.	.	.	.	.	.	.	.	7	0	.	.	.	4	2	24	.	0	.	.	.	.	.	49
Yvetot	12	11	1	.	3	.	.	.	.	.	.	.	.	.	.	5	.	1	1	.	3	.	26	.	1	1	.	.	2	.	67
Caudebec	9	9	1	.	2	.	.	.	.	.	.	.	.	.	.	2	.	.	.	.	4	1	15	.	.	1	.	.	.	.	44
Sanvic (le Havre)	4	4	.	2	.	.	.	.	.	.	.	.	.	.	.	6	.	16	.	.	5	0	.	.	.	.	.	.	4	.	41
La Hève (sémaph.)	5	1	5	.	1	.	.	.	.	.	.	.	.	.	.	7	.	.	.	.	.	1	23	4	.	.	.	.	3	.	50
Honfleur	18	.	11	0	0	.	.	.	.	.	.	.	.	.	0	15	1	0	.	.	4	0	16	.	.	1	.	.	1	.	67
Brionne	.	1	6	.	.	0	.	.	.	.	.	.	.	.	.	2	2	.	.	.	.	12	16	4	.	.	.	.	1	.	44
Rugles	3	2	1	0	2	.	.	.	.	.	.	.	.	.	1	.	0	1	1	.	2	0	11	5	.	.	.	.	7	.	36
Laigle	1	14	2	1	1	0	.	.	.	.	.	.	1	.	.	.	2	.	.	.	1	1	12	5	.	0	.	.	2	.	43

STATIONS.	1	2	3	4	5	6	7	8	9	10	11	12	13	14	15	16	17	18	19	20	21	22	23	24	25	26	27	28	29	30	TOTAL.
BASSINS ENTRE LA SEINE ET LA POINTE DE BRETAGNE.																															
Bassins de la Touque, de la Dive, de l'Orne, de la Vire et de la Douve.																															
Sées	5	1	1	.	.	.	.	.	.	.	.	.	.	.	0	.	3	.	.	.	2	.	6	.	.	.	.	.	1	.	19
Gacé	.	.	.	.	.	.	.	.	.	.	.	.	.	.	.	.	.	.	.	.	6	12	24	.	.	.	.	.	.	.	42
St-Ouen-le-Pin	1	10	1	.	5	.	.	.	.	.	.	.	.	.	.	1	1	.	.	.	4	3	14	.	1	.	.	.	1	.	42
Lisieux	2	9	1	.	.	.	.	.	.	.	.	.	.	.	.	.	3	.	.	.	4	1	15	.	.	.	.	.	2	.	37
Pont-l'Évêque	1	6	.	.	2	2	.	.	.	.	.	.	.	.	.	.	7	2	.	.	3	3	21	.	.	2	.	.	.	.	49
Annebault	1	5	2	.	.	.	.	.	.	.	.	.	.	.	.	0	3	.	.	1	2	1	.	.	.	.	.	2	5	.	22
Trouville	7	3	1	.	1	.	.	.	.	.	.	.	.	1	.	2	5	2	.	0	3	.	17	0	.	.	.	.	0	.	42
Ouistreham	4	2	.	.	2	.	.	.	.	.	.	.	.	.	.	.	.	.	.	.	5	2	20	.	.	.	.	.	7	.	42
Ver	4	4	5	1	2	2	.	.	.	.	.	.	.	.	.	.	4	1	.	.	2	1	33	1	.	1	.	.	2	0	63
Caen (C. M.)	4	1	.	1	.	.	.	.	.	.	.	.	.	.	.	1	1	.	.	1	.	17	2	.	.	.	.	1	.	.	29
Ste-Honorine-du-F.	2	1	.	.	0	.	.	.	.	.	.	.	.	.	.	.	2	.	.	.	1	1	19	.	.	0	.	.	0	.	26
Pierrefitte	1	9	.	.	2	.	.	.	.	.	.	.	.	.	.	.	5	.	.	.	1	2	12	.	.	.	.	.	.	.	32
Flers	6	6	.	5	.	.	.	.	.	.	.	.	.	.	.	.	3	.	.	2	1	14	4	.	.	.	.	.	.	.	41
Lénault	.	.	.	4	.	.	.	.	.	.	.	.	.	.	.	.	.	.	3	2	1	5	10	.	.	.	.	.	.	.	25
Roucamps	4	3	1	.	1	.	.	.	.	.	.	.	.	.	.	.	3	0	.	.	2	1	24	.	.	1	.	.	1	.	41
Bény-Bocage	1	.	.	.	.	.	.	.	.	.	.	.	.	.	.	2	4	.	.	.	.	9	11	3	1	.	.	2	.	.	33
Saint-Sever	.	10	.	.	3	.	.	.	.	.	.	.	.	.	.	.	.	.	.	.	.	1	35	.	.	.	.	.	1	.	50
Isigny	4	10	5	4	.	.	.	.	.	.	.	.	.	.	.	0	2	.	.	.	1	40	.	.	.	.	.	0	1	.	67
Ste-Marie-du-Mont	1	13	.	6	.	.	.	0	.	0	0	.	.	.	.	2	.	.	1	2	1	38	0	.	0	.	0	2	.	.	66
Cherbourg	2	3	3	.	6	.	.	.	.	.	.	.	.	.	.	.	2	.	.	1	1	2	23	.	.	.	.	.	1	.	44
La Hague	1	2	.	.	6	.	.	.	.	.	1	.	.	.	.	.	2	.	.	.	.	5	12	.	.	.	1	.	.	.	30
Bassins entre le cap de la Hague et la Pointe de Bretagne.																															
Coutances	3	.	16	.	4	.	.	.	.	.	1	.	.	.	.	.	3	0	.	2	1	1	35	.	.	1	.	.	1	0	68
Landivy	43	4	6	.	3	.	.	.	.	.	.	.	.	.	.	.	.	2	.	.	3	3	17	.	.	.	.	.	.	.	82
Louvigné-du-Désert	.	.	.	.	.	.	.	.	.	2	0	.	.	.	.	.	.	.	.	.	3	10	8	.	.	.	.	.	.	.	24
Fougères	15	4	4	.	1	.	.	.	.	.	.	.	.	.	.	.	2	.	1	1	5	2	18	.	.	.	.	.	.	.	53
St-Marc-s.-Couesnon	8	4	1	.	1	.	.	.	.	.	.	.	.	.	.	.	.	.	.	.	3	.	.	.	2	.	.	.	.	.	19
Sens de Bretagne	.	3	.	.	.	.	.	.	.	.	.	.	.	.	.	.	.	.	.	.	3	10	10	.	.	.	.	.	.	.	27
Antrain	.	.	3	.	2	.	.	.	.	.	.	.	.	.	.	.	.	3	.	1	3	.	16	.	.	.	.	2	.	.	31
Bazouges	1	2	3	.	.	.	.	.	.	.	.	.	.	.	.	.	0	.	.	0	4	2	14	.	.	.	.	.	1	.	27
Trans	0	2	3	.	5	.	.	.	.	.	.	.	.	.	.	.	0	.	.	1	4	1	18	0	.	.	.	.	2	.	37
Saint-Domineuc	.	.	5	.	.	.	.	.	.	.	.	.	.	.	.	.	.	.	.	.	.	5	14	.	.	.	.	.	.	.	24
Bécherel	.	3	3	.	2	.	.	.	.	.	.	.	.	.	.	.	.	.	.	.	1	2	18	.	.	.	.	.	.	.	31
Dol	.	0	0	.	.	.	.	.	.	.	.	.	.	.	.	0	0	0	.	0	3	1	10	.	.	.	.	.	0	.	15
St-Jouan-des-Guér.	8	3	5	3	.	.	0	.	.	2	.	.	.	0	.	.	6	.	.	.	.	4	6	3	.	.	.	.	4	.	44
St-Malo	3	3	.	.	.	.	.	.	.	.	.	.	.	.	.	.	.	.	.	.	3	.	26	.	.	.	.	.	.	.	35
Roscoff	1	3	0	3	.	.	.	.	.	.	.	.	.	.	.	.	.	.	.	.	3	.	19	.	.	.	.	.	.	.	30
VERSANT DE L'OCÉAN.																															
PETITS BASSINS DU SUD DE LA BRETAGNE.																															
Pte St-Mathieu	.	2	.	.	6	.	.	.	.	.	.	.	.	.	.	.	1	.	.	.	1	4	28	.	.	.	.	.	.	.	42
Brest (Obsre)	4	2	.	.	4	.	.	.	.	.	.	.	.	.	.	.	.	1	.	1	3	26	.	.	.	0	.	.	.	.	41
La Feuillée	6	7	7	.	.	.	.	.	.	.	.	.	.	.	.	.	.	.	.	.	.	3	42	.	.	.	.	.	.	.	65

STATIONS.	1	2	3	4	5	6	7	8	9	10	11	12	13	14	15	16	17	18	19	20	21	22	23	24	25	26	27	28	29	30	TOTAL.
PETITS BASSINS DU SUD DE LA BRETAGNE (suite).																															
Renniou	6	13	5	.	9	.	.	.	.	.	.	.	.	.	.	.	.	.	.	.	.	2	41	.	.	.	.	.	.	.	76
Callac	4	6	2	.	.	.	.	.	.	.	.	.	.	.	.	.	.	.	.	.	1	.	23	.	.	.	1	.	.	.	37
Corlay	.	1	.	2	1	.	.	.	.	.	.	.	.	.	.	.	.	.	.	.	.	1	3	.	.	.	.	.	.	.	8
Gouarec	9	12	1	7	.	.	.	.	.	.	.	.	.	.	.	.	.	.	.	.	.	.	28	.	.	.	.	.	.	.	57
Glomel	7	15	.	.	8	.	.	.	.	.	.	.	.	.	.	.	.	.	.	.	1	3	29	.	.	.	.	.	.	.	63
Le Faouët	8	3	1	.	4	.	.	.	.	.	.	.	.	.	.	.	.	.	2	1	2	32	.	.	.	.	.	.	.	.	53
Carhaix	.	11	.	.	5	.	.	.	.	.	.	.	.	.	.	.	.	.	.	.	.	8	28	.	.	.	.	.	.	.	52
Pénity	3	10	2	.	4	.	.	.	.	.	.	.	.	.	.	.	.	.	.	.	1	6	25	1	.	.	.	.	.	.	52
Goarem-Liziard	3	21	.	.	8	.	.	.	.	.	.	.	.	.	.	.	.	.	.	.	1	4	35	.	.	.	.	.	.	.	72
Châteaulin	.	15	1	.	7	.	.	.	.	.	.	.	.	.	.	.	.	.	.	.	7	33	.	.	.	1	.	.	.	.	64
Le Cosquer	1	12	3	.	4	.	.	.	.	.	.	.	.	.	.	.	.	.	.	.	.	6	24	.	.	.	.	.	.	.	50
Pontivy	1	13	.	3	.	.	.	.	.	.	.	.	.	.	.	.	.	.	.	.	.	2	29	.	.	.	.	.	.	.	48
Bel-Air	.	9	5	.	3	.	.	.	.	.	.	.	.	.	.	.	.	1	.	.	.	2	29	.	.	.	.	.	.	.	49
Locminé	.	9	.	3	.	.	.	.	.	.	.	.	.	.	.	.	.	5	.	.	.	12	.	.	.	.	.	.	.	.	29
Hennebont	9	.	11	.	2	.	.	.	.	.	.	.	.	.	.	.	.	.	3	.	2	.	29	.	.	.	.	.	.	.	56
Le Grognon (Groix)	3	6	6	.	.	.	.	.	.	.	.	.	.	.	.	.	.	.	.	.	1	.	29	.	.	.	.	.	.	.	45
Auray	16	8	.	3	.	.	.	.	.	.	.	.	.	.	.	.	.	.	.	.	1	17	.	.	.	.	.	.	.	.	45
Vannes	.	5	5	.	4	.	.	.	.	.	.	.	.	.	.	.	.	.	.	.	.	.	16	.	.	.	.	.	.	.	30
Palais (Belle-Ile)	5	5	7	.	.	3	.	.	.	.	.	.	.	.	.	.	.	.	.	.	.	2	13	.	.	.	.	.	.	.	35
Er-Hastellic	11	1	5	.	.	.	.	.	.	.	.	.	.	.	.	.	.	.	.	.	.	1	13	.	.	.	.	.	.	.	31
BASSIN DE LA VILAINE.																															
Erbrée	.	2	6	.	1	.	.	.	.	.	.	.	.	2	.	.	1	.	.	.	1	1	11	.	.	.	.	.	1	.	26
Vitré	1	3	4	.	1	.	.	.	.	.	.	.	.	1	.	.	.	.	.	.	2	1	12	.	.	.	.	.	1	.	26
St-Christophe	16	2	2	.	3	.	.	.	.	.	.	.	.	.	.	.	.	0	1	.	2	1	16	.	.	.	.	.	0	.	43
Châteaubourg	1	4	2	.	0	.	.	.	.	.	.	.	.	.	.	.	.	.	.	.	.	5	10	.	.	.	.	.	1	.	23
Bruz	5	3	4	.	.	.	.	.	.	.	.	.	.	.	.	.	1	.	.	.	.	3	11	.	.	.	.	.	.	.	27
Rennes (P. C.)	22	2	1	.	1	.	.	.	.	.	.	.	.	.	.	.	.	0	.	.	.	2	9	.	.	.	.	.	.	.	37
Le Boulet (Étang)	3	2	1	.	.	.	.	.	.	.	.	.	.	.	.	.	.	.	.	.	3	2	15	.	.	.	.	.	.	.	27
Montauban	0	3	.	.	1	.	.	.	.	.	.	.	.	.	.	.	.	.	.	.	.	1	12	.	.	.	.	.	.	.	17
Montfort	4	4	.	.	.	.	.	.	.	.	.	.	.	.	.	.	.	.	.	.	1	2	4	.	.	.	.	1	.	.	17
St-Méen	0	4	3	.	.	.	.	.	.	.	.	.	.	.	.	.	.	.	.	.	.	2	15	.	.	.	1	1	.	.	26
Merdrignac	4	7	2	.	4	.	.	.	.	.	.	.	.	.	.	.	.	.	.	.	.	.	22	.	.	.	.	.	.	.	39
Plouguenast	10	10	2	.	3	.	.	.	.	.	.	.	.	.	.	.	.	.	.	.	.	.	30	.	.	.	.	.	.	.	55
Rohan	6	12	.	.	6	.	.	.	.	.	.	.	.	.	.	.	.	.	.	.	.	.	29	.	.	.	.	.	.	.	53
Bosméléac	1	12	1	.	4	.	.	.	.	.	.	.	.	.	.	.	.	.	.	.	1	1	35	.	.	.	.	.	.	.	55
Plélan	4	6	5	.	3	.	.	.	.	.	.	.	.	.	.	.	1	0	.	.	1	5	13	.	.	.	.	0	.	.	38
Ploërmel	5	8	.	.	.	.	.	.	.	.	.	.	.	.	.	.	1	.	.	.	.	15	.	.	.	.	.	.	.	.	29
Malestroit	8	6	1	1	.	.	.	.	.	.	.	.	.	.	.	.	5	4	.	.	3	8	1	.	.	.	.	.	.	.	37
Redon	3	6	2	.	8	.	.	.	.	.	.	.	.	.	.	.	2	7	4	.	.	3	15	.	.	.	.	.	1	.	51
Guipry	0	4	2	.	3	.	.	.	.	.	.	.	.	1	.	.	1	2	.	.	1	4	10	.	.	.	.	.	1	.	29
Bain	0	4	8	2	.	.	.	.	.	.	.	.	.	.	.	.	.	2	.	.	.	4	10	.	.	.	.	.	.	.	30
La Guerche	3	3	3	1	.	.	.	.	.	.	.	.	.	3	.	.	2	.	.	1	0	1	11	.	.	.	.	.	0	.	29
Martigné-Ferch	.	4	1	0	5	.	.	.	.	.	.	.	.	4	.	.	.	.	1	0	.	2	12	.	.	.	.	.	.	.	29
St-Julien de V.	2	6	1	.	5	.	.	.	.	.	.	.	.	0	1	.	.	6	3	.	1	0	12	.	.	.	.	.	5	.	42
Melneuf (Guenr.)	3	3	3	.	9	.	.	.	.	.	.	.	.	1	3	.	.	.	5	.	.	.	8	.	.	.	.	.	.	.	35
La Roche-Bernard	3	8	.	8	.	.	.	.	.	.	.	.	.	.	.	.	.	.	.	1	.	18	.	.	1	.	.	.	.	.	39

STATIONS.	1	2	3	4	5	6	7	8	9	10	11	12	13	14	15	16	17	18	19	20	21	22	23	24	25	26	27	28	29	30	TOTAL.
BASSIN DE LA LOIRE.																															
Bassin de la Loire supérieure.																															
Le Puy (E. N.)....	.	.	15	17	.	.	.	.	.	.	.	.	9	4	23	11	.	1	.	.	.	6	.	.	.	.	.	.	.	.	86
Saint-Paulien.....	2	.	3	.	.	.	.	.	.	.	.	10	10	11	12	3	.	.	.	.	.	6	3	1	.	.	.	.	.	.	61
Les Creuses.....	.	5	.	19	.	2	.	.	.	.	.	.	.	32	12	52	6	.	.	2	.	1	.	.	.	.	.	.	.	.	131
Rochetaillée.....	.	2	.	13	.	.	.	.	.	.	.	.	.	21	7	36	7	.	.	.	3	.	.	3	1	.	.	.	.	.	93
St-Étienne (P. C.).	.	.	19	.	.	.	.	.	.	.	.	.	17	8	6	7	.	.	.	15	.	2	.	.	.	.	.	.	.	.	74
Fortunières.....	.	.	48	28	.	.	.	.	.	.	.	.	5	7	72	13	.	.	.	4	.	14	28	.	.	.	.	.	.	.	219
Montbrison (P. C.).	.	.	10	.	.	.	.	.	.	.	.	1	.	17	.	.	.	.	.	.	.	6	4	.	.	.	.	.	.	.	38
Feurs.....	.	.	13	2	.	.	.	.	.	.	.	.	.	11	15	15	.	.	.	.	.	4	2	1	.	.	.	.	.	.	63
Panissières.....	.	.	12	3	.	.	.	.	.	.	.	.	.	10	13	14	.	.	.	.	1	3	6	.	.	.	.	.	.	.	62
Noirétable.....	.	.	3	11	.	.	.	.	.	.	.	.	.	20	11	9	.	.	.	.	.	29	8	3	.	.	.	.	.	.	94
St-Romain-d'Urfé..	1	.	5	8	.	.	.	.	.	.	.	.	2	8	30	12	.	.	0	.	.	6	8	.	.	.	.	.	.	.	80
Fourneaux.....	.	1	10	7	1	.	.	.	.	.	.	1	.	.	28	.	.	.	.	.	.	5	9	.	.	1	.	.	.	.	63
Montagny.....	.	.	3	.	.	2	.	.	.	.	.	.	3	.	4	38	.	.	.	.	2	4	2	.	.	.	.	.	.	.	58
Roanne.....	.	2	1	4	.	.	.	.	.	.	.	.	.	3	5	14	.	.	0	.	.	1	1	.	.	.	.	.	.	.	31
Charolles.....	2	.	.	10	.	3	.	.	.	.	.	.	.	11	5	14	.	.	4	3	.	.	5	9	.	.	.	.	.	.	65
Digoin (P. C.).....	.	.	.	13	1	1	.	.	.	.	.	.	3	8	23	7	.	.	1	.	.	.	3	8	5	.	.	.	.	.	73
Pierrefitte.....	.	.	.	12	.	1	.	.	.	.	.	.	4	5	7	2	2	.	2	.	.	.	3	2	2	1	.	.	.	.	43
Dompierre.....	.	.	2	11	1	1	.	.	.	.	.	1	8	3	4	1	.	.	1	.	.	.	5	1	1	1	.	.	1	.	42
Beaulon	.	.	.	.	.	1	.	.	.	.	.	.	.	3	.	.	.	.	.	.	.	.	.	6	1	.	.	.	.	.	12
Saint-Eusèbe.....	.	.	.	8	1	.	.	.	.	.	.	.	.	21	.	.	.	.	.	.	.	.	12	.	1	2	.	.	.	.	45
Autun (P. C.).....	31	.	.	11	.	2	.	.	.	.	.	.	2	9	10	1	.	2	.	1	.	.	5	5	.	.	.	.	0	.	79
Arnay-le-Duc.....	10	.	.	.	.	.	.	.	.	.	.	.	2	11	.	.	.	2	1	.	.	.	11	.	.	.	.	.	.	.	37
Luzy (P. C.).....	.	.	.	.	.	.	.	.	.	.	.	.	.	28	.	.	.	.	.	.	.	30	5	.	5	.	.	.	.	.	68
Decize.....	.	.	.	15	.	1	.	.	.	.	.	.	.	2	.	.	.	.	.	.	.	.	3	2	2	1	.	.	3	.	29
Châtillon-en-B.....	.	.	.	8	.	2	.	.	.	.	.	.	3	8	.	.	.	3	1	.	.	.	7	2	.	1	.	.	2	.	37
Prémery.....	.	.	7	1	1	1	.	.	.	.	.	.	15	5	.	1	.	7	3	1	.	.	4	2	1	2	.	.	1	.	52
Bassin de l'Allier.																															
La Bastide.....	2	.	.	19	.	.	.	.	.	.	.	.	.	13	18	.	.	.	.	.	.	16	.	2	.	.	.	.	.	.	70
Mercoire.....	.	.	.	30	.	.	.	.	.	.	.	.	.	6	12	6	.	.	.	.	.	11	.	.	.	.	.	.	.	.	65
Langogne.....	.	3	.	38	.	.	.	.	.	.	.	.	.	21	11	7	1	.	.	.	.	4	.	.	.	.	.	.	.	.	85
Grandrieu.....	.	0	.	32	.	.	.	.	.	.	.	.	.	8	6	5	2	.	.	.	5	11	.	1	.	.	.	.	.	.	70
Saugues.....	.	.	6	.	.	.	.	.	.	.	.	.	8	6	3	7	.	.	.	.	.	4	3	1	.	.	.	.	.	.	38
Langeac.....	.	.	41	.	.	.	.	.	.	.	.	.	8	2	9	3	.	.	.	.	.	3	2	1	.	.	.	.	.	.	69
Murat.....	.	.	.	.	.	.	.	.	.	.	.	.	8	7	9	.	5	.	4	.	.	8	4	3	.	.	.	.	.	.	48
Massiac	8	.	.	16	.	.	.	.	.	.	.	.	8	4	9	7	11	.	.	.	.	4	2	.	.	.	.	.	.	.	69
Brioude.....	.	.	.	16	.	.	.	.	.	.	.	.	2	5	5	9	2	.	.	.	.	1	1	.	.	.	.	.	.	.	41
Ambert.....	.	4	.	10	.	.	.	.	.	.	.	.	3	5	7	28	.	.	.	.	.	6	16	2	1	.	.	.	.	.	82
Besse.....	.	.	.	6	.	6	.	.	.	.	.	.	10	42	22	23	3	2	10	.	.	10	3	2	10	.	.	.	.	.	149
Puy de Dôme (Obs^re)	.	1	1	7	0	7	0	0	.	.	.	.	18	38	1	27	3	0	3	7	.	6	2	3	1	6	.	.	1	0	133
Clermont (Obs^re)..	.	.	2	9	.	0	.	.	.	.	.	0	1	22	2	13	0	.	3	.	.	1	1	.	.	.	.	.	.	.	54
Pontgibaud.....	1	.	.	16	.	1	.	.	.	.	.	.	10	16	.	10	.	.	1	.	.	0	1	.	.	.	.	.	.	.	56
Thiers.....	.	.	0	10	1	1	.	.	.	.	.	.	1	15	15	13	1	.	1	.	.	1	13	2	.	0	.	.	.	.	74
Saint-Clément....	.	.	2	10	.	2	.	.	.	.	.	.	.	6	.	16	.	.	.	2	.	2	.	.	.	.	.	.	.	.	40
Vichy.....	.	.	.	34	.	.	.	.	.	.	.	.	.	8	3	9	.	.	.	.	2	3	.	.	.	.	.	.	.	.	59
Ébreuil	.	.	1	49	.	2	.	.	.	.	.	.	5	8	9	35	.	.	.	.	.	1	1	.	.	.	.	.	.	.	111
Bessay.....	.	.	.	8	.	.	.	.	.	.	.	.	8	7	1	.	.	.	3	3	.	.	2	2	.	2	.	.	.	.	36

STATIONS.	1	2	3	4	5	6	7	8	9	10	11	12	13	14	15	16	17	18	19	20	21	22	23	24	25	26	27	28	29	30	TOTAL.
Bassin de l'Allier (suite).																															
Moulins (P. C.)	.	.	.	8	.	.	.	.	.	.	.	.	1	1	1	.	.	.	.	.	.	.	3	2	1	2	.	.	1	.	20
Franchesse	.	.	2	6	.	1	.	.	.	.	.	.	2	2	9	.	.	.	.	.	.	.	3	5	1	0	.	.	2	.	32
Bassin du Cher.																															
Auzances	.	.	18	.	1	.	.	.	.	.	.	.	1	11	13	.	.	.	0	.	.	11	.	.	2	.	.	.	.	.	58
Chénérailles	.	.	2	22	.	2	.	.	.	.	.	.	2	10	.	12	.	.	.	.	.	.	.	.	1	.	.	.	.	.	52
Chambon	.	4	6	0	.	.	.	.	.	.	.	2	7	1	7	.	.	.	.	.	.	.	.	.	1	.	.	.	.	.	28
Montluçon	.	.	3	.	.	.	.	.	.	.	.	.	15	6	5	.	.	2	.	.	.	.	.	.	.	.	.	.	.	.	31
Préveranges	.	.	8	.	.	1	.	.	.	.	.	.	.	5	.	4	.	.	2	.	.	.	2	.	3	2	.	.	.	.	30
Hérisson	.	.	8	.	.	.	.	.	.	.	.	.	5	.	.	.	.	.	.	.	.	.	.	.	.	.	.	.	.	.	13
Charenton	.	.	11	1	.	3	.	.	.	.	.	.	0	.	3	.	.	.	3	.	.	.	.	5	2	2	.	.	.	.	30
Morlac	.	.	1	.	1	.	.	.	.	.	.	.	.	.	3	1	.	.	.	.	.	.	6	.	2	2	.	.	.	.	17
Ourouer-les-B.	.	0	0	0	.	1	.	.	.	.	.	.	.	.	0	.	.	.	.	4	.	.	3	2	.	.	.	.	.	.	10
Bourges (E. N.)	.	.	1	.	0	.	.	.	.	.	.	.	.	5	.	.	.	0	1	0	0	0	10	.	1	0	.	.	1	.	19
St-Palais (La Rés.)	.	.	.	.	3	.	.	.	.	.	.	.	12	7	11	7	4	.	.	5	.	.	27	4	2	2	.	.	1	.	85
Mehun-s-Yèvre	.	.	1	.	.	.	.	.	.	.	.	.	3	7	4	.	.	.	3	.	.	.	7	.	1	.	.	.	1	.	27
Vierzon (Le Briou)	.	.	2	.	.	3	.	.	.	.	.	.	5	8	.	.	.	.	4	.	.	.	14	.	.	.	.	.	.	.	36
Argent	.	.	6	.	1	.	.	.	.	.	.	.	.	15	1	.	.	4	.	.	.	.	21	4	.	.	.	.	.	.	47
Salbris	6	.	0	.	.	3	.	.	.	.	.	.	.	12	0	.	.	1	1	.	.	1	24	1	2	0	.	.	.	0	52
Romorantin	.	.	0	9	4	.	.	.	.	.	.	.	1	20	0	.	.	1	.	0	0	.	38	1	1	.	.	.	.	1	76
Mennetou-s.-Cher	.	.	.	.	2	.	.	.	.	.	.	.	.	5	15	.	.	.	2	.	2	.	33	.	.	.	.	.	.	2	61
Saint-Aignan	.	.	.	4	.	6	.	.	.	.	.	.	.	6	14	.	.	.	.	.	.	.	15	.	.	.	.	.	1	.	46
Montrichard	.	.	4	.	3	.	.	.	.	.	.	.	12	5	1	1	.	.	.	.	1	.	15	.	.	2	.	5	.	.	49
Bassin de l'Indre.																															
Sainte-Sévère	.	.	6	.	2	.	.	.	.	.	.	.	.	7	.	3	.	.	.	.	.	.	11	.	4	.	.	.	.	.	33
Châteauroux (St-A.)	.	.	4	.	1	.	.	.	.	.	.	.	.	1	.	.	.	.	2	.	0	.	7	3	1	.	.	.	.	.	19
Loches (P. C.)	.	.	.	.	.	.	.	.	.	.	.	.	.	11	.	.	.	.	0	.	.	.	6	.	0	.	.	.	0	.	17
Manthelan	3	2	.	.	.	.	.	.	.	.	.	.	.	18	1	3	.	.	.	.	.	.	12	.	1	.	.	.	3	.	43
Le Louroux	.	.	.	.	.	3	.	.	.	.	.	.	20	2	3	.	.	3	.	.	0	.	18	.	0	.	.	.	3	.	52
Azay-le-Rideau	2	.	.	.	0	5	.	.	.	.	.	.	.	17	5	.	.	2	.	.	3	.	3	.	.	.	.	.	13	.	50
Lignières	12	.	.	9	3	0	.	.	.	.	.	.	.	17	3	3	.	2	0	.	2	1	4	1	1	.	.	.	13	.	72
Rigny-Ussé	.	.	1	12	0	4	.	.	.	.	.	.	.	18	4	2	.	4	1	.	2	1	2	3	1	0	.	.	18	.	73
Bassin de la Creuse.																															
Felletin	.	.	.	9	.	.	.	.	.	.	.	.	.	.	.	8	5	.	2	1	.	.	0	1	.	.	.	.	.	.	27
Abun	.	.	.	2	.	1	.	.	.	.	.	.	1	11	.	8	.	.	.	.	.	.	.	.	.	.	.	.	.	.	23
Boussac	.	2	2	.	1	.	.	.	.	.	.	5	6	0	5	.	.	1	1	.	.	2	.	4	1	.	.	.	.	.	30
Guéret (E. N.)	.	.	1	0	.	.	.	.	.	.	.	.	.	8	.	.	.	.	.	.	.	.	.	2	2	.	.	.	.	.	13
Bénévent	.	.	12	.	5	1	.	.	.	.	.	2	.	12	4	7	.	.	2	.	.	.	4	.	10	1	.	.	0	.	60
Bessines	.	.	9	.	.	2	.	.	.	.	.	3	.	19	12	6	.	.	8	.	.	2	6	.	.	.	.	.	.	.	68
Bellac	.	.	3	.	.	.	6	.	.	.	.	.	7	8	.	.	.	.	7	.	.	.	9	.	2	8	.	.	.	.	50
Magnac-Laval	.	.	3	.	.	3	.	.	.	.	.	.	1	10	4	2	.	.	1	.	.	.	10	1	8	1	.	.	.	.	44
La Souterraine	.	.	.	5	.	6	.	.	.	.	.	.	.	18	3	4	.	.	2	.	.	.	6	.	9	.	2	.	.	.	55
Dun-le-Paleteau	.	.	7	.	2	2	.	.	.	.	.	.	.	7	.	7	.	.	.	1	.	.	8	.	6	1	.	.	.	.	41
St-Benoit-du-S.	.	.	.	.	3	.	.	.	.	.	.	.	.	14	.	.	.	4	1	.	1	.	7	1	8	.	.	.	.	.	39
Barrou	.	.	.	1	.	.	.	.	.	.	.	.	.	7	1	1	.	.	.	.	1	.	11	2	1	.	.	.	1	.	26
Abilly	3	.	0	1	.	1	.	.	.	.	.	.	.	12	1	2	.	.	5	.	.	.	12	1	1	.	.	.	.	.	39
Buxeuil	.	.	.	.	.	.	.	.	.	.	.	.	.	8	.	.	.	.	.	.	.	9	.	.	.	.	.	.	.	.	17

STATIONS.	1	2	3	4	5	6	7	8	9	10	11	12	13	14	15	16	17	18	19	20	21	22	23	24	25	26	27	28	29	30	TOTAL.
Bassin de la Vienne.																															
Eymoutiers	.	.	3	15	.	5	.	.	.	.	.	.	12	18	12	12	.	.	8	2	2	5	2	.	.	4	.	.	.	.	100
Pontarion	1	.	7	.	4	.	.	.	.	.	.	.	12	16	.	8	.	.	.	.	.	.	1	.	4	.	.	.	.	.	53
Saint-Léonard	.	.	2	.	.	3	.	.	.	.	.	.	.	14	.	.	.	.	.	.	.	.	3	.	6	2	.	.	.	.	30
Pierrebuffière	.	.	4	.	.	2	.	.	.	.	.	3	4	6	5	12	.	.	.	13	.	1	2	2	2	0	.	.	.	.	56
Oradour-s.-Vayres	.	.	9	.	.	4	.	.	.	.	.	.	.	15	13	4	.	.	8	.	.	.	3	2	2	5	.	.	.	.	65
Limoges (C. M.)	.	.	4	.	1	.	.	.	.	.	.	.	27	15	.	6	.	.	3	.	.	.	2	3	3	1	.	.	.	.	65
Oradour-s.-Glane	.	.	4	.	.	5	.	.	.	.	.	.	5	10	3	3	.	.	4	.	.	.	5	.	9	3	.	.	.	.	51
Rochechouart	.	.	4	.	.	.	.	.	.	.	.	.	5	10	7	1	.	.	10	.	.	.	2	2	3	1	.	.	.	.	44
Chabanais	.	.	5	.	.	2	.	.	.	.	.	.	.	18	5	1	.	.	7	.	.	.	9	.	7	3	.	.	.	.	57
Nouic	.	3	1	.	3	.	.	.	.	.	.	3	7	2	.	.	.	3	.	.	15	1	11	1	.	.	0	.	.	.	51
Lussac-les-Chât	.	.	.	.	.	.	.	.	.	.	.	.	.	6	0	2	.	.	.	.	1	.	18	.	6	.	.	.	.	.	34
Poitiers (P. C.)	.	.	.	.	.	.	.	.	.	.	.	.	.	10	.	.	.	.	.	.	.	.	13	.	2	.	.	2	.	.	29
Ménigoute	.	.	.	.	.	6	.	.	.	.	.	.	.	15	.	.	.	.	2	.	4	.	9	1	1	4	.	.	.	.	42
Jaulnay	.	.	.	.	.	.	.	.	.	.	.	.	.	11	9	10	1	.	.	.	.	.	23	1	.	.	.	.	3	.	58
Parçay-s.-V.	.	.	.	.	.	.	.	.	.	.	.	.	.	14	3	.	.	.	.	.	.	.	7	.	.	.	.	.	5	.	29
Saint-Epain	1	.	2	3	0	2	.	.	.	.	.	.	.	17	3	2	.	.	2	.	1	0	8	2	1	.	.	.	6	.	50
Bassin de la Loire, du Bec-d'Allier à Angers.																															
La Guerche	.	.	5	0	.	1	.	.	.	.	.	.	.	1	.	.	.	.	0	3	.	2	.	4	2	.	.	.	.	.	18
Givry	.	.	5	0	1	0	.	.	.	.	.	.	0	3	.	.	.	3	5	.	.	.	3	2	1	1	.	.	.	.	25
Sancerre	.	.	0	0	1	.	.	.	.	.	.	.	22	8	1	0	.	0	7	1	.	.	8	3	0	1	.	.	.	.	52
Saint-Satur	.	.	.	.	2	.	.	.	.	.	.	.	23	9	.	1	.	.	5	.	.	.	9	4	.	.	.	.	.	.	53
Léré	.	.	.	0	0	2	.	.	.	.	.	.	2	11	15	.	.	0	2	0	0	0	17	5	0	0	.	.	0	.	55
Gien	.	.	3	.	2	.	.	.	.	.	.	.	1	12	1	.	.	0	.	.	.	.	16	9	.	1	.	.	2	.	48
Grignon	.	.	.	.	1	.	.	.	.	.	.	.	.	14	1	.	.	5	.	.	.	1	18	6	.	1	.	.	13	.	58
Combreux	.	.	0	.	1	.	.	.	.	.	.	.	.	8	3	.	.	.	.	.	.	1	16	3	.	3	.	.	7	.	42
Orléans (P. C.)	.	.	1	1	2	1	.	.	.	.	.	.	.	8	2	2	.	1	1	.	.	.	16	.	.	.	.	.	9	.	44
La Motte-Beuvron	.	.	1	.	.	.	.	.	.	.	.	.	.	15	4	.	.	2	.	.	.	.	16	3	1	.	.	.	.	7	49
La Ferté St-Cyr	.	.	.	.	.	.	.	.	.	.	.	.	.	24	.	.	.	1	.	.	.	.	20	.	.	.	.	.	6	.	54
Contres	.	.	.	2	.	3	.	.	.	.	.	.	.	12	3	.	.	.	.	.	.	.	15	2	.	.	.	.	3	.	40
Ouzouer-le-Marché	.	.	.	.	5	.	.	.	.	.	.	.	.	5	5	2	.	.	.	.	.	.	7	3	.	.	.	.	.	5	32
Herbault	.	.	3	.	2	.	.	.	.	.	.	.	.	2	.	.	.	.	.	.	.	.	9	.	.	.	.	.	.	.	16
Blois (P. C.)	2	.	.	2	1	1	.	.	.	.	.	.	.	14	5	2	.	1	.	.	.	.	17	3	.	.	.	.	7	.	57
Villedomer	5	.	.	4	2	0	.	.	.	.	.	.	.	17	5	2	.	10	0	.	0	.	5	12	.	.	.	.	13	.	75
Beaumont-la-Ronce	.	0	.	3	.	.	.	.	.	.	.	.	.	22	2	6	3	3	.	.	.	4	.	6	.	.	.	.	7	.	56
Tours (C. M.)	.	.	11	.	5	.	.	.	.	.	.	.	.	14	4	4	.	7	0	.	1	0	10	.	0	.	.	.	9	.	66
Channay	.	.	1	2	3	.	.	.	.	.	.	.	.	21	8	4	.	4	1	.	1	.	5	1	.	.	.	.	5	.	56
Auverse	1	.	1	.	1	2	.	.	.	.	.	.	.	.	26	2	.	3	.	.	1	.	2	7	.	.	.	.	23	.	69
Angers (J. d. Pl.)	2	1	0	.	4	.	.	.	.	.	.	.	.	18	4	.	3	0	1	.	0	2	4	0	0	.	.	0	0	.	39
La Baum. (M. Cheux)	1	2	.	.	5	.	.	.	.	.	.	.	.	16	4	.	2	2	0	.	.	.	4	.	.	.	.	.	1	.	37
Bassin du Loir.																															
Janville	.	.	0	.	0	.	.	.	.	.	.	.	.	.	13	.	.	.	.	.	.	.	.	.	8	3	.	.	7	.	31
Voves	7	.	0	.	.	.	.	.	.	.	.	.	.	5	8	0	0	.	.	.	0	1	4	2	.	.	.	.	17	.	45
Orgères	1	.	1	0	.	.	.	.	.	.	.	.	.	1	13	0	.	.	.	.	0	.	1	.	.	.	.	.	8	.	25
Châteaudun	.	.	1	.	1	.	.	.	.	.	.	.	.	9	7	1	.	.	.	.	.	.	8	.	.	.	.	.	27	.	54
Bonneval	.	.	.	.	1	3	.	.	.	.	.	.	.	4	9	.	.	.	.	.	.	.	8	4	.	.	.	.	13	.	42
Authon-la-Plaine	.	.	.	.	1	.	.	.	.	.	.	.	.	2	5	2	.	.	.	.	.	.	6	5	.	1	.	.	5	.	28
Vendôme (P. C.)	2	.	2	.	1	1	.	.	.	.	.	.	.	6	3	4	.	.	.	.	0	1	3	.	.	.	.	.	8	.	32

STATIONS.	1	2	3	4	5	6	7	8	9	10	11	12	13	14	15	16	17	18	19	20	21	22	23	24	25	26	27	28	29	30	TOTAL.
Bassin du Loir (suite).																															
Montoire	.	.	1	1	.	.	.	.	.	.	.	.	.	10	4	4	.	.	.	.	.	.	4	3	.	.	.	.	11	.	38
Savigny	0	.	1	.	.	3	.	.	.	.	.	.	.	5	11	6	.	0	0	.	.	.	4	8	.	.	.	.	.	12	52
Mondoubleau	.	.	.	.	.	.	.	.	.	.	.	.	.	.	18	8	.	.	.	.	.	.	10	3	.	.	.	.	.	13	52
Dissais-s.-C.	.	1	1	.	1	.	.	.	.	.	.	.	.	19	2	2	.	2	.	.	.	1	2	4	.	1	.	.	11	.	47
Le Lude	.	.	.	.	.	1	.	.	.	.	.	.	.	11	10	.	.	4	1	.	.	.	7	.	.	.	.	.	23	.	57
Pontvallain	4	2	.	.	.	.	.	.	.	.	.	.	.	9	12	.	.	.	.	.	.	1	10	13	.	.	.	.	7	.	58
La Flèche	5	.	7	.	.	.	.	.	.	.	.	.	.	2	7	.	.	5	.	.	.	4	3	4	.	.	.	.	7	.	44
Bassin de la Sarthe.																															
F^t d'Écouves (R. V.)	5	3	3	4	.	.	.	.	.	.	.	.	.	0	.	0	3	.	.	1	1	20	.	.	0	.	.	3	.	.	43
Forêt de Bourse	2	13	1	0	.	2	.	.	.	.	.	.	.	.	2	.	0	.	.	.	.	.	12	16	2	.	.	.	1	.	51
Mortagne	7	1	.	.	1	.	.	.	.	.	.	.	.	2	1	.	2	.	.	2	1	16	1	.	.	.	.	2	0	.	36
Forêt de Réno	6	4	.	.	.	2	.	.	.	.	.	.	.	.	.	2	.	.	.	.	.	4	16	5	.	.	.	.	.	.	38
Nogent-le-Rotrou	3	.	.	.	.	.	.	.	.	.	.	.	.	.	6	1	.	.	.	.	.	2	3	6	.	.	.	.	3	.	24
Thiron-Gardais	2	.	.	.	.	.	.	.	.	.	.	.	.	3	5	.	.	.	.	.	1	.	9	.	.	.	.	.	10	.	29
Bellême	4	3	1	.	0	.	.	.	.	.	.	.	.	.	4	1	0	1	.	0	1	2	5	5	.	.	.	.	10	0	37
F^t de Perseigne	3	8	2	.	1	.	.	.	.	.	.	.	.	.	3	0	0	1	.	1	.	3	12	2	.	1	.	.	4	.	41
Alençon (C. M.)	3	2	0	.	.	.	.	.	.	.	.	.	.	.	.	.	.	.	.	.	0	0	9	.	.	.	.	0	.	.	14
St-Denis-s.-Sarthon	2	2	1	0	2	.	.	.	.	.	.	.	.	.	.	.	.	1	.	3	3	.	5	3	.	.	.	.	2	.	23
Villaines-la-Juhel	8	12	2	0	3	.	.	.	.	.	.	.	.	.	.	.	.	.	.	0	1	.	15	.	1	0	.	.	10	.	52
Bonnétable	7	3	1	.	.	1	.	.	.	.	.	.	.	.	6	1	.	1	1	1	1	.	1	2	.	1	.	.	4	.	31
La Ferté-Bernard	.	.	.	.	.	1	.	.	.	.	.	.	.	.	.	6	1	.	.	.	.	1	.	.	.	.	.	.	9	.	18
Sainte-Suzanne	.	1	.	2	.	.	.	.	.	.	.	.	.	.	3	.	.	.	.	1	.	6	3	.	.	.	.	11	.	.	27
Souligné-s-Vall	3	.	11	.	.	5	.	.	.	.	.	.	.	.	8	1	.	.	.	.	.	1	3	8	.	.	.	.	3	.	43
Le Mans (P. C.)	3	1	.	.	4	.	.	.	.	.	.	.	.	6	1	.	.	.	.	.	.	.	4	.	.	.	.	.	3	.	22
Connerré	15	.	.	.	.	2	.	.	.	.	.	.	.	.	10	.	.	2	.	.	.	.	.	3	.	.	.	.	8	.	40
Sablé	.	.	.	.	.	6	.	.	.	.	.	.	.	.	5	4	3	.	.	4	.	.	.	.	.	.	.	.	8	.	30
Tiercé	.	.	.	.	.	.	.	.	.	.	.	.	.	6	5	1	.	3	4	.	1	.	6	1	.	.	.	.	3	.	29
Bassin de la Mayenne.																															
Domfront	.	10	4	.	3	.	.	.	.	.	.	.	.	.	.	.	.	.	.	.	4	6	19	0	.	.	.	.	1	.	47
Forêt d'Andaines	22	21	.	.	8	.	.	.	.	.	.	.	.	.	.	.	.	.	.	.	10	2	.	.	.	.	.	.	4	1	68
Pré-en-Pail	1	6	4	.	.	2	.	.	.	.	.	.	.	.	.	.	.	1	.	.	.	1	13	4	1	.	.	.	5	.	37
Gorron	.	1	0	.	1	.	.	.	.	.	.	.	.	.	.	.	.	.	.	.	1	.	4	.	.	.	.	.	0	.	7
Ambrières	2	4	.	0	3	.	.	.	.	.	.	.	.	.	.	.	.	.	1	.	2	1	13	8	.	.	.	.	1	.	34
Mayenne (P. C.)	0	3	2	1	3	.	.	.	.	.	.	.	.	.	1	.	0	.	.	1	.	1	11	7	.	0	.	.	.	.	30
Ernée	5	2	8	.	3	.	.	.	.	.	.	.	.	0	.	.	1	1	.	1	2	3	11	.	1	.	.	.	4	.	42
Chailland	5	1	8	.	4	.	.	.	.	.	.	.	.	1	.	.	2	1	1	1	2	3	11	.	2	.	.	.	5	.	47
Bais	10	4	.	6	.	.	.	.	.	.	.	.	.	3	.	.	.	.	.	.	.	8	20	.	.	.	.	5	.	.	56
Montsûrs	1	3	1	1	1	.	.	.	.	.	.	.	.	.	3	.	.	1	.	.	1	1	13	.	.	.	.	.	5	.	30
Laval (E. N.)	1	1	2	.	2	.	.	.	.	.	.	.	.	2	.	.	.	.	.	.	1	2	13	.	.	.	.	0	1	.	24
Cossé-le-Vivien	.	1	.	.	3	.	.	.	.	.	.	.	.	2	.	.	.	.	.	.	1	.	9	5	.	.	.	2	.	.	23
Grez-en-Bouëre	0	.	2	0	4	0	.	.	.	.	.	.	.	.	6	.	.	1	0	.	1	1	3	4	.	.	.	6	.	.	28
Château-Gontier	.	.	.	.	.	4	.	.	.	.	.	.	.	.	.	.	.	.	.	.	1	.	3	.	.	.	.	.	2	.	10
St-Aignan-s.-Roë	2	1	1	0	3	.	.	.	.	.	.	.	.	.	2	.	.	.	1	.	0	.	12	2	.	.	.	.	.	.	24
Pouancé	.	.	.	.	.	.	.	.	.	.	.	.	.	.	.	3	.	.	.	2	.	.	.	11	.	.	.	.	2	.	18
Bassin de la Loire inférieure, rive droite.																															
Bécon	6	9	.	.	14	.	.	.	.	.	.	.	.	13	3	.	.	0	4	.	.	.	.	9	.	.	.	.	1	.	59
Candé	6	3	.	.	5	.	.	.	.	.	.	.	.	7	.	.	.	2	3	.	1	1	7	.	.	.	.	.	7	.	42

STATIONS.	1	2	3	4	5	6	7	8	9	10	11	12	13	14	15	16	17	18	19	20	21	22	23	24	25	26	27	28	29	30	TOTAL.
Bassin de la Loire inférieure, rive droite (suite).																															
Oudon	1	.	3	.	9	.	.	.	.	.	.	.	.	11	.	.	.	.	.	.	.	.	10	.	.	.	.	.	3	.	38
Nantes (Obs^re)	3	0	5	.	6	.	.	.	.	.	.	.	.	3	6	.	.	.	0	.	0	0	7	1	0	1	.	.	1	.	34
Cordemais	2	.	4	.	9	.	.	.	.	.	.	.	.	.	7	.	.	.	.	.	3	.	6	2	.	2	.	.	3	.	38
Savenay (E. N.)	.	3	0	.	3	.	.	.	.	.	.	.	.	3	.	.	.	0	.	.	1	0	4	.	0	0	.	1	.	.	17
Saint-Nazaire	6	2	1	.	4	.	.	.	.	.	.	.	.	.	1	.	.	.	.	.	1	1	6	.	.	.	.	.	1	.	23
Bassin de la Loire inférieure, rive gauche; bassin de la Sèvre nantaise.																															
Secondigny	1	.	.	.	.	8	.	.	.	.	.	.	.	8	1	1	.	.	1	.	1	0	11	.	2	2	.	.	6	.	42
Parthenay (E. N.)	.	.	.	.	3	.	.	.	.	.	.	.	.	5	1	.	.	.	0	.	.	.	2	2	1	.	.	.	3	.	17
L'Absie	.	.	.	1	5	.	.	.	.	.	.	.	.	10	3	.	.	.	.	.	2	.	10	.	3	2	.	.	19	.	56
Les Aubiers	.	.	.	.	.	3	4	.	.	.	.	.	.	.	18	.	3	.	.	.	.	.	.	.	.	.	.	.	.	.	.	28
Fontevrault	.	.	.	8	.	5	.	.	.	.	.	.	.	16	7	2	.	.	.	1	.	2	.	3	.	.	.	.	14	.	58
Saumur	.	0	0	7	.	0	.	.	.	.	.	.	.	22	3	.	1	4	2	.	1	0	.	.	.	.	.	.	2	.	43
Ponts-de-Cé	1	2	.	.	4	.	.	.	.	.	.	.	.	23	2	0	.	4	.	.	.	.	7	.	.	.	.	.	1	.	44
Les Gardes	.	2	.	.	4	.	.	.	.	.	.	.	.	23	4	.	.	.	0	.	0	.	5	.	1	1	.	.	6	.	46
Beaupréau	.	.	3	.	.	1	.	.	.	.	.	.	.	7	12	.	.	.	.	.	.	1	6	2	.	1	.	1	1	.	35
La Pommeraye	.	.	2	.	3	.	.	.	.	.	.	.	.	13	3	.	.	1	.	.	.	.	7	.	.	.	.	3	.	.	32
Champtoceaux	1	1	5	.	8	.	.	.	.	.	.	.	.	8	5	.	.	.	.	.	0	.	12	1	0	.	.	.	4	.	45
Tiffauges	.	2	.	5	.	.	.	.	.	.	.	.	26	.	.	.	.	.	.	.	.	.	5	.	2	.	.	.	4	.	44
Les Herbiers	.	1	3	0	4	.	.	.	.	.	.	.	.	22	2	0	.	.	0	1	2	0	5	.	3	0	.	.	6	.	50
Montaigu	0	1	3	.	8	.	.	.	.	.	.	.	.	19	2	.	.	.	.	1	1	.	10	1	3	1	.	.	.	10	60
Vieillevigne	.	7	.	.	7	.	.	.	.	.	.	.	11	.	.	.	.	.	.	.	.	9	8	.	.	.	.	.	11	.	55
Clisson	.	.	2	.	2	.	.	.	.	.	.	.	10	11	.	.	.	.	.	.	1	1	8	.	.	.	.	.	3	.	39
Vertou	2	0	3	.	.	.	.	.	.	.	.	.	3	1	.	.	.	.	.	.	0	2	.	.	.	.	.	.	.	.	11
BASSINS ENTRE LA LOIRE ET LA GIRONDE.																															
Bassins de la Vie, du Lay et de la Sèvre niortaise.																															
P^te St-Gildas	1	4	3	.	.	.	.	.	.	.	.	.	3	.	.	.	.	.	.	.	1	.	4	.	.	0	.	.	3	.	19
Pornic	1	.	.	.	.	.	.	.	.	.	.	.	5	.	.	.	.	.	.	.	3	3	3	.	.	.	.	.	.	.	16
Noirmoutiers	.	1	2	.	10	.	.	.	.	.	.	.	.	5	1	.	.	.	.	.	2	1	8	.	2	.	.	.	.	.	32
Ile d'Yeu	.	3	7	.	4	1	.	.	.	.	.	.	.	13	.	.	.	0	0	0	2	0	6	.	3	2	.	.	0	.	42
Saint-Gilles-s-Vie	.	.	.	.	.	.	.	.	.	.	.	.	.	15	.	.	.	.	3	.	.	.	3	.	3	.	.	.	.	.	24
Sables-d'Olonne	.	2	2	.	2	.	.	.	.	.	.	.	.	19	.	.	.	.	0	2	7	0	0	3	2	.	.	.	1	.	43
Roche-s.-Yon (E.N.)	.	2	3	.	4	.	.	.	.	.	.	.	.	1	1	.	.	.	1	2	1	1	9	1	3	.	.	.	3	.	32
Chantonnay	.	3	6	3	.	.	.	.	.	.	.	.	.	25	.	.	.	.	.	6	1	.	6	3	4	1	.	.	1	.	59
La Chataigneraie	.	.	.	7	3	7	.	.	.	.	.	.	.	7	1	.	.	.	.	.	2	6	3	.	5	.	.	.	5	.	45
Longèves	.	.	.	.	.	5	.	.	.	.	.	.	.	7	.	.	.	.	.	.	1	0	6	0	7	1	.	.	5	.	32
Luçon	.	.	.	.	3	.	.	.	.	.	.	.	.	12	4	.	.	.	.	.	1	.	5	.	5	.	.	.	4	.	34
Marans	.	.	.	.	3	5	.	.	.	.	.	.	.	9	1	.	.	.	.	.	2	3	.	.	4	0	.	.	2	.	29
Viel-Pain	.	.	.	.	2	.	.	.	.	.	.	.	.	14	0	.	.	1	.	.	1	5	2	2	1	.	.	0	.	.	28
Niort	.	.	.	0	3	5	.	.	.	.	.	.	.	12	0	.	.	.	0	.	2	.	7	.	5	2	.	.	0	.	36
Fressines	.	.	.	.	.	6	.	.	.	.	.	.	.	19	0	.	.	.	.	.	.	.	5	.	3	7	.	.	1	.	41
Mauzé	.	.	.	.	.	.	.	.	.	.	.	.	.	6	.	.	.	.	.	.	.	.	.	6	8	1	.	.	2	.	22
Bazoin	.	.	.	1	3	6	.	.	.	.	.	.	.	6	1	.	.	.	.	.	8	.	6	1	4	1	.	.	2	.	39
La Rochelle (P.C.)	.	.	.	.	1	.	.	.	.	.	.	.	.	3	1	.	.	.	.	1	3	.	.	2	1	.	.	.	.	.	12
Bassin de la Charente.																															
Saint-Mathieu	.	.	11	.	7	.	.	.	.	.	.	.	.	10	9	.	.	11	9	.	1	1	.	1	.	3	.	.	.	.	63
Montbron	.	.	4	.	.	2	.	.	.	.	.	.	.	13	1	1	.	0	1	1	.	1	1	.	0	2	2	.	.	.	29

STATIONS	1	2	3	4	5	6	7	8	9	10	11	12	13	14	15	16	17	18	19	20	21	22	23	24	25	26	27	28	29	30	TOTAL
Bassin de la Charente (suite).																															
Angoulême (P. C.)	.	.	.	.	.	.	.	.	.	.	.	.	.	9	2	1	.	.	3	.	.	.	.	.	2	3	2	.	.	.	.	22
Barbézieux	.	.	.	.	.	.	.	.	.	.	.	.	.	14	1	.	.	.	5	.	.	.	1	.	.	.	3	.	.	.	.	24
Jonzac	.	.	.	.	.	.	.	.	.	.	.	.	.	9	.	.	.	.	.	.	.	1	.	2	2	.	.	.	.	.	.	14
Cognac	.	.	.	.	3	.	.	.	.	.	.	.	12	2	.	.	.	3	.	.	.	9	.	5	2	.	.	.	.	.	.	36
Aigre	.	.	.	.	.	4	.	.	.	.	.	.	.	13	.	.	.	.	5	.	.	.	11	.	12	1	.	.	0	.	.	45
Ruffec	.	.	.	.	.	4	.	.	.	.	.	.	.	8	0	.	.	.	4	.	0	.	10	.	11	1	.	.	0	.	.	39
Chef-Boutonne	0	.	.	.	.	2	.	.	.	.	.	.	.	10	.	0	.	.	.	.	3	.	31	1	13	1	.	.	1	.	.	62
Chail	.	.	.	.	.	4	.	.	.	.	.	.	.	8	2	.	.	0	.	.	.	3	12	1	7	2	.	.	1	.	.	40
Vernoux-s-Bout	.	.	.	.	2	.	.	.	.	.	.	.	.	14	.	.	.	.	.	.	.	.	12	8	.	.	.	.	.	.	.	36
Villiers-au-B.	.	.	.	.	2	3	.	.	.	.	.	.	.	15	2	.	.	.	3	.	3	.	10	1	8	2	.	.	2	.	.	51
St-Jean-d'Angely	.	.	.	.	.	5	.	.	.	.	.	.	5	.	.	.	.	1	.	.	2	13	.	2	1	.	.	.	.	.	.	29
Saintes	.	.	.	.	2	.	.	.	.	.	.	.	.	9	1	.	.	.	.	.	.	.	2	1	.	.	.	.	.	.	.	15
Ile d'Aix	.	.	.	.	.	.	.	.	.	.	.	.	.	11	.	.	.	.	.	.	1	.	4	2	4	1	.	.	7	.	.	30
Chassiron	1	.	.	.	.	.	.	.	.	.	.	.	.	10	.	.	.	.	.	.	4	.	6	.	4	.	.	.	4	.	.	29
BASSIN DE LA GIRONDE.																															
Bassin de la Dordogne.																															
Laqueuille	.	.	9	.	2	.	.	.	.	.	.	12	28	2	31	.	3	3	.	.	.	2	4	1	1	.	.	.	.	.	.	98
La T.-d'Auvergne	.	.	0	13	.	3	.	.	.	.	.	.	7	25	6	34	0	.	3	.	.	3	11	.	.	5	.	.	1	.	.	111
Égl.-Nre-d'Entrayg	.	1	14	.	7	.	.	.	.	.	.	.	.	.	5	.	.	8	.	.	8	.	.	.	12	.	.	8	.	.	.	63
Ussel	.	0	.	5	.	1	.	.	.	.	.	.	11	18	18	6	.	.	7	1	.	0	.	0	.	.	.	.	.	.	.	67
Aurillac (E. N.)	.	.	14	.	2	.	.	.	.	.	.	12	8	9	0	.	.	.	.	.	.	7	1	.	.	0	.	.	.	.	.	53
Argentat	.	.	.	.	4	.	.	.	.	.	.	.	6	28	2	.	.	.	.	2	.	2	1	5	.	.	.	.	.	.	.	50
Beaulieu	.	.	1	11	.	1	.	.	.	.	.	.	6	2	1	1	.	.	.	.	.	6	1	.	4	1	.	.	0	.	.	36
Bretenoux	.	.	.	9	1	1	.	.	.	.	.	.	34	26	.	.	.	.	.	.	.	10	4	.	.	.	.	.	.	.	.	85
La Tronquière	.	.	.	26	2	.	.	.	.	.	.	.	21	11	7	2	.	.	.	.	.	.	15	.	.	4	.	1	.	.	.	89
Gourdon	.	.	.	4	.	.	.	.	.	.	.	.	.	15	.	.	.	.	.	.	.	.	4	3	.	.	.	.	.	.	.	26
Martel	.	.	.	7	1	.	.	.	.	.	.	.	18	18	.	.	.	.	.	.	.	4	6	2	.	1	.	.	.	.	.	57
Vayrac	.	.	3	9	2	.	.	.	.	.	.	.	35	22	.	.	.	.	1	.	.	5	6	2	.	.	.	.	.	.	.	85
Tulle (P. C.)	.	.	4	15	3	.	.	.	.	.	.	.	24	21	.	2	.	.	0	.	.	1	7	2	.	3	.	.	.	.	.	82
Brive	.	.	2	18	3	.	.	.	.	.	.	.	15	18	.	.	.	.	.	.	.	.	6	2	.	.	.	.	3	.	.	67
Périgueux (E. N.)	.	.	1	1	1	.	.	.	.	.	.	.	3	25	1	0	.	1	1	.	.	2	3	0	.	.	.	0	.	.	.	39
Blanzaguet	.	.	.	.	.	.	.	.	.	.	.	.	.	.	6	.	.	.	7	.	.	.	.	.	.	.	.	.	.	.	.	13
Montguyon	.	.	.	.	5	.	.	.	.	.	.	.	.	25	.	.	.	.	.	.	.	.	.	.	.	.	.	.	.	.	.	30
Les Églisottes	.	.	1	.	.	1	.	.	.	.	.	.	.	18	.	0	.	.	1	.	.	.	.	.	.	1	.	.	1	.	.	24
Coutras	.	.	.	0	.	1	.	.	.	.	.	.	.	21	.	.	.	.	0	.	0	.	.	.	.	2	.	.	.	.	.	25
Lussac	.	.	2	1	.	2	.	.	.	.	.	.	.	14	.	.	.	.	3	.	.	.	0	.	.	3	.	.	.	.	.	24
St-André-de-Cubz	.	.	.	.	.	4	.	.	.	.	.	.	.	15	.	.	.	.	.	1	.	.	.	.	.	2	.	.	.	.	.	22
Bassin du Lot.																															
Le Bleymard	.	.	.	27	.	2	.	.	.	.	.	.	.	10	11	12	.	.	.	.	.	.	.	.	.	.	.	.	.	.	.	62
Bagnols	1	.	.	31	.	.	.	.	.	.	.	.	.	12	6	18	.	.	.	.	.	.	1	3	.	.	.	.	.	.	.	72
Montmirat	7	4	.	27	.	.	.	.	.	.	.	.	.	15	7	3	.	.	.	.	.	.	.	4	.	.	.	.	.	.	.	67
Mende (P. C.)	4	.	.	32	.	.	.	.	.	.	.	.	2	5	.	4	.	.	.	.	.	.	.	3	.	.	.	.	.	.	.	50
Marvéjols	.	.	.	30	.	.	.	.	.	.	.	.	.	1	5	.	2	.	.	.	.	3	1	4	0	.	.	.	.	.	.	47
Cam-de-la-Roche	.	.	.	4	.	.	.	.	.	.	.	.	.	3	3	6	.	.	.	.	.	4	.	1	.	.	.	.	.	.	.	21
St-Chély-d'Apcher	.	.	.	48	.	.	.	.	.	.	.	.	2	9	11	3	0	.	.	.	0	9	1	0	.	.	.	.	.	.	.	83
Le Malzieu	.	.	.	33	.	4	.	.	.	.	.	.	13	19	9	22	10	.	4	.	.	.	19	0	.	.	.	.	.	.	.	133

STATIONS.	1	2	3	4	5	6	7	8	9	10	11	12	13	14	15	16	17	18	19	20	21	22	23	24	25	26	27	28	29	30	TOTAL.
Bassin du Lot (suite).																															
Nasbinals	.	.	.	31	.	.	.	.	.	.	.	.	3	29	7	3	.	.	.	.	.	.	8	19	.	.	.	.	.	.	100
Espalion	.	.	64	.	1	.	.	.	.	.	.	3	1	2	2	.	.	.	.	.	.	8	15	.	.	3	.	.	.	.	101
Entraygues	.	.	.	24	.	.	.	.	.	.	.	.	6	3	36	3	.	.	.	.	6	.	1	.	.	.	.	.	.	.	79
Laguiole	.	.	.	42	.	4	.	.	.	.	.	.	2	40	30	4	7	2	3	.	.	.	4	2	.	7	.	.	.	.	147
Figeac (S. hy.)	.	.	.	8	1	.	.	.	.	.	.	.	3	8	2	.	.	.	.	.	.	.	7	.	.	.	.	.	.	.	29
La Capelle M	.	.	12	.	2	.	.	.	.	.	.	10	32	.	2	.	.	.	.	.	.	.	11	.	.	2	.	.	1	.	72
Livernon	.	.	.	8	.	.	.	.	.	.	.	.	8	15	2	1	.	.	.	.	.	6	12	.	.	.	.	.	.	.	52
Limogne	.	.	8	9	.	.	.	.	.	.	.	.	2	11	13	.	.	.	.	.	.	2	8	.	.	.	.	.	.	.	53
Saint-Géry	.	.	4	.	.	.	.	.	.	.	.	.	.	15	.	.	.	.	.	.	.	.	17	.	.	.	.	.	.	.	36
Lauzès	.	.	.	8	.	.	.	.	.	.	.	.	.	17	.	.	.	.	.	.	.	.	9	.	.	.	.	.	.	.	34
Cahors (P. C.)	0	.	.	8	.	1	.	.	.	.	.	.	4	14	0	.	.	.	.	.	.	1	0	4	.	0	.	.	.	.	34
Puy-l'Évêque	.	.	3	5	2	.	.	.	.	.	.	.	14	10	.	.	.	.	.	.	.	.	4	13	.	.	.	.	1	.	52
Fumel	.	.	1	7	.	2	.	.	.	.	.	.	1	27	0	0	.	.	.	.	1	1	8	.	1	1	.	.	.	.	50
Montflanquin	.	0	11	.	2	.	.	.	.	.	.	.	12	15	.	.	.	.	.	0	.	.	6	.	.	4	.	.	0	.	51
Villeneuve	.	.	.	9	.	1	.	.	.	.	.	.	.	20	0	.	.	.	.	0	.	1	6	1	1	2	.	.	0	.	40
Monclar d'A	.	.	.	14	.	2	.	.	.	.	.	.	.	17	0	.	.	.	.	.	.	1	3	.	1	2	.	.	0	.	40
Bassins du Tarn et de l'Aveyron.																															
Pont-de-Montvert	.	.	.	12	.	.	.	.	.	.	.	.	21	14	17	4	.	.	.	.	2	.	.	2	.	.	.	.	.	.	73
Florac	3	.	.	14	.	.	.	.	.	.	.	.	22	30	14	.	.	.	.	.	.	.	.	.	.	.	.	.	.	.	83
Cassagnas	5	4	.	11	.	.	.	.	.	.	.	.	15	47	19	13	.	.	.	.	.	.	.	0	.	.	.	.	.	.	114
Meyrueis	14	.	.	14	.	.	.	.	.	.	.	.	8	6	8	.	.	.	.	.	.	.	.	.	.	.	.	.	.	.	51
Col du Marquairès	7	.	.	18	.	1	.	.	.	.	.	.	10	11	15	1	.	.	.	.	.	.	.	.	.	.	.	.	.	.	64
St-Sauveur-de-P.	.	.	.	.	16	.	.	.	.	.	.	20	2	.	13	.	.	.	.	.	.	.	.	.	.	.	.	.	.	.	51
Trèves	.	.	.	32	.	.	.	.	.	.	.	.	10	13	.	.	.	.	.	.	.	.	.	.	.	.	.	.	.	.	55
Massegros	13	14	.	21	.	.	.	.	.	.	.	.	.	9	3	.	.	.	.	.	.	.	.	3	.	.	.	.	.	.	63
Millau	17	.	.	18	.	.	.	.	.	.	.	.	.	2	.	9	.	.	.	.	.	.	1	.	.	.	.	.	.	.	47
La Cavalerie	.	.	.	33	1	.	.	.	.	.	.	.	5	3	12	.	.	.	.	.	.	.	2	.	.	.	.	.	.	.	56
Cornus	14	.	.	.	.	.	.	.	.	.	.	.	2	4	30	.	.	.	.	.	.	.	.	.	.	.	.	.	.	.	50
Le Cabaretou	.	.	11	.	.	.	.	.	.	.	.	.	.	12	75	.	.	.	.	.	.	.	.	.	.	.	.	.	.	.	98
Fraïsse	.	.	.	11	.	.	.	.	.	.	.	.	.	10	41	.	.	.	.	.	.	.	.	.	.	.	.	.	.	.	62
La Salvetat d'A	.	.	.	11	.	.	.	.	.	.	.	.	.	16	37	.	.	.	.	.	.	.	.	.	.	.	.	.	.	.	64
Pradelles-Cabardès	.	.	.	15	.	.	.	.	.	.	.	.	.	.	4	2	.	.	.	.	1	.	.	3	.	12	.	.	.	.	38
Alban	.	.	18	.	.	4	.	.	.	.	.	5	.	.	41	.	.	.	.	.	.	.	.	4	.	7	.	.	4	.	82
Villefranche-d'Av	.	.	.	18	0	.	.	.	.	.	.	.	.	3	10	.	.	.	.	.	.	.	3	3	.	.	.	.	.	.	38
Naucelle	5	.	.	30	.	2	.	.	.	.	.	.	.	0	7	.	0	.	.	.	0	.	0	4	2	2	.	.	0	.	54
Carmaux	4	.	.	21	.	2	.	.	.	.	.	.	.	3	9	.	.	.	.	.	.	.	.	.	.	.	.	.	.	.	39
Albi (P. C.)	3	.	36	.	0	.	.	.	.	.	.	.	.	3	19	.	.	.	.	.	.	.	3	2	4	.	.	.	.	.	70
Lavaur	.	.	.	5	.	0	.	.	.	.	.	.	22	2	10	.	.	.	.	.	.	.	0	13	.	.	.	.	.	.	52
Montauban (E. N.)	2	.	.	12	.	1	.	.	.	.	.	.	5	8	1	.	.	.	.	.	.	.	1	1	.	1	.	.	.	.	32
Caylus	9	.	.	30	.	2	.	.	.	.	.	.	2	3	5	0	.	.	.	.	1	.	1	9	1	1	.	.	.	.	64
Lalbenque	.	.	.	3	.	.	.	.	.	.	.	.	.	11	5	.	.	.	.	.	.	3	5	.	.	.	.	.	.	.	27
La Française	.	.	29	.	.	.	.	.	.	.	.	.	5	8	2	.	.	.	.	.	.	.	4	.	.	.	.	.	.	.	48
Bassin de la Garonne, cours supérieur, et affluents des Pyrénées.																															
Belesta	5	.	.	12	.	.	.	.	.	.	.	.	13	.	.	.	.	12	.	9	7	.	.	12	.	.	.	.	.	5	75
Mirepoix	.	.	.	3	.	.	.	.	.	.	.	.	.	.	26	5	.	.	.	.	.	.	.	15	.	.	.	.	.	.	49
Villeneuve-Durfort	2	.	.	10	.	.	.	.	.	.	.	.	.	.	20	.	.	.	.	.	1	.	.	15	.	.	.	.	.	.	48

STATIONS.	1	2	3	4	5	6	7	8	9	10	11	12	13	14	15	16	17	18	19	20	21	22	23	24	25	26	27	28	29	30	TOTAL.
Bassin de la Garonne, cours supérieur, et affluents des Pyrénées (suite).																															
Royat	.	.	.	15	.	.	.	.	.	.	.	.	2	.	15	.	.	.	.	.	1	.	.	.	23	.	.	.	.	.	56
Izaut-de-l'Hôtel	16	.	.	12	.	.	.	.	.	.	.	.	8	.	6	12	1	.	.	.	1	.	.	2	33	.	.	.	.	.	91
Rieumes	2	.	.	10	.	.	.	.	.	.	.	.	.	.	12	.	.	.	.	.	.	.	.	1	3	.	.	.	.	.	29
Toulouse (Obs^re)	5	.	1	2	.	.	.	.	.	.	.	24	1	1	8	.	.	.	9	.	.	.	1	2	.	.	.	.	.	.	45
Bassin de la Garonne (R. G.) au-dessous de Toulouse; bassins du Gers et de la Baïse; bassin de la Gironde.																															
Lannemezan	2	.	.	4	.	.	.	.	.	.	.	.	6	.	8	3	0	.	.	.	0	.	.	1	10	.	.	.	3	5	42
Castelnau-Mag	.	.	.	16	.	.	.	.	.	.	.	.	5	.	18	.	.	.	.	.	.	.	.	.	3	.	.	.	.	.	42
Trie	14	.	.	11	.	.	.	.	.	.	.	.	10	.	15	.	.	.	.	.	.	.	.	.	.	13	.	.	.	.	63
Miélan	6	.	.	4	.	1	.	.	.	.	.	.	6	23	7	.	.	.	.	.	.	.	1	4	2	.	.	.	1	.	55
Masseube	3	.	.	6	.	0	.	.	.	.	.	.	5	5	21	.	.	.	.	.	.	.	.	2	6	.	.	.	.	.	48
Lombez	2	.	.	6	.	1	.	.	.	.	.	.	2	.	13	.	.	.	.	.	.	.	.	.	6	.	.	.	.	.	30
Mirande	.	.	.	1	.	0	.	.	.	.	.	.	6	5	8	.	.	.	.	.	.	.	.	6	.	.	.	.	1	.	29
Auch (P.C.)	15	.	.	13	.	1	.	.	.	.	.	.	3	8	13	.	.	.	.	.	.	.	.	2	2	1	.	.	.	.	58
Canals	7	.	.	10	.	.	.	.	.	.	.	2	.	7	3	.	.	.	.	.	.	.	.	1	.	.	.	.	.	.	30
Beaumont	29	.	.	30	.	1	.	.	.	.	.	.	4	14	4	.	.	.	.	.	.	.	0	1	0	1	.	.	.	.	83
Vic-Fézensac	.	.	19	.	.	.	.	.	.	.	.	.	6	11	2	.	.	.	.	.	.	.	.	.	.	.	.	.	.	.	38
Eauze	.	.	15	.	3	.	.	.	.	.	.	.	3	4	.	.	.	.	.	.	.	.	3	.	.	.	.	.	.	.	29
Condom	.	.	.	18	.	.	.	.	.	.	.	.	8	8	.	.	.	.	.	.	.	.	.	.	.	.	.	.	.	.	34
Lectoure	3	.	.	14	.	.	.	.	.	.	.	.	14	17	.	.	.	.	.	.	.	.	.	.	.	.	.	.	.	.	48
Montcuq	.	.	1	7	1	.	.	.	.	.	.	.	6	19	.	.	.	.	2	.	.	.	6	1	.	.	.	.	.	.	43
Agen (P.C.)	.	.	8	.	1	.	.	.	.	.	.	1	9	.	.	.	.	.	2	.	.	0	1	1	.	.	.	.	.	.	23
Sauveterre	.	.	.	.	.	3	.	.	.	.	.	.	.	18	.	.	.	.	.	.	.	.	.	3	2	1	.	.	.	.	26
Budos	.	.	0	1	.	2	.	.	.	.	.	.	.	24	.	.	.	.	2	0	0	.	.	1	4	1	.	.	0	.	34
Bordeaux (Obs^re)	.	.	0	0	.	1	.	.	.	.	.	.	.	14	.	0	.	.	.	.	.	.	0	.	0	1	.	.	1	0	18
Saint-Julien	.	.	.	.	.	.	.	.	.	.	.	.	.	14	.	.	.	.	.	.	.	.	.	0	.	0	.	.	.	.	14
Royan	.	.	.	.	.	1	.	.	.	.	.	.	.	6	.	.	.	2	.	.	.	.	10	.	.	.	.	.	.	.	19
La Coubre	.	.	.	1	.	.	.	.	.	.	.	.	.	.	1	.	.	.	.	.	.	.	5	.	.	.	.	.	1	.	8
BASSINS ENTRE LA GIRONDE ET LES PYRÉNÉES.																															
Petits bassins entre la Gironde et l'Adour.																															
Saint-Nicolas	.	.	.	.	.	1	.	.	.	.	.	.	.	8	.	.	.	1	2	.	.	.	1	.	.	2	.	.	1	.	16
Hourtin	.	.	.	.	1	.	.	.	.	.	.	.	.	9	.	.	.	.	.	.	.	.	0	.	1	3	.	.	.	.	15
Moutchic	0	.	.	4	.	1	.	.	.	.	.	.	.	13	.	.	.	.	2	.	.	.	.	.	.	6	.	.	1	.	26
Le Porge	.	.	.	2	.	1	.	.	.	.	.	.	.	17	.	.	.	.	.	.	.	.	.	.	.	1	.	.	.	.	22
Arès	.	.	.	1	.	.	.	.	.	.	.	.	.	14	.	.	.	.	0	.	.	.	.	.	0	3	.	.	0	.	19
Piquey	.	.	.	1	.	1	.	.	.	.	.	.	.	18	.	.	.	.	.	.	.	.	.	0	1	2	.	.	.	.	23
Audenge	.	.	.	.	.	2	.	.	.	.	.	.	.	13	.	.	.	.	.	.	.	.	.	1	.	3	.	.	.	.	18
La Salie	.	.	.	.	.	.	0	.	.	.	.	.	.	17	.	.	.	.	.	.	.	.	1	1	2	1	.	.	.	.	20
Arcachon (C. M.)	.	.	.	1	.	1	.	.	.	.	.	.	.	21	.	.	.	.	.	.	.	.	0	0	0	2	.	.	0	.	26
Belin	.	.	1	1	.	1	.	.	.	.	.	.	.	20	.	.	.	.	2	.	.	.	.	1	4	3	.	.	.	.	31
Pissos	.	.	2	1	.	2	.	.	.	.	1	.	.	16	.	.	.	.	.	.	.	.	.	.	6	3	.	.	0	.	30
Bassin de l'Adour.																															
Pic-du-Midi (Obs^re)	.	.	.	3	.	.	.	.	.	.	.	1	12	1	11	1	.	.	.	1	.	.	11	3	.	.	.	1	1	.	45
Bagnères-de-Big	.	.	.	6	.	.	.	.	.	.	.	.	12	.	10	4	2	.	.	.	3	.	.	4	11	.	.	.	3	5	60
Lourdes	.	.	.	17	.	.	.	.	.	.	.	.	12	.	10	7	.	.	.	.	1	.	.	22	.	.	.	.	0	.	69

STATIONS.	1	2	3	4	5	6	7	8	9	10	11	12	13	14	15	16	17	18	19	20	21	22	23	24	25	26	27	28	29	30	TOTAL.
Bassin de l'Adour (suite).																															
Peyranère	.	8	.	.	.	.	.	.	.	.	.	.	13	.	7	.	.	.	.	.	.	.	.	.	5	.	.	.	.	.	33
Gélan	1	.	.	13	.	.	.	.	.	.	.	.	10	.	.	.	.	.	.	.	.	.	.	.	.	.	.	.	8	.	32
Larons	.	.	7	.	.	.	.	.	.	.	.	8	.	2	5	1	.	.	.	.	2	.	3	3	.	.	.	7	.	.	38
Bedous	.	.	26	.	.	.	.	.	.	.	.	.	5	4	7	.	.	.	.	.	.	.	.	.	.	.	.	.	.	.	42
Tarbes (P. C.)	.	.	13	.	.	.	.	.	.	.	.	8	2	.	20	.	.	.	.	.	.	.	.	10	.	.	.	.	.	.	53
Villecomtal	3	.	.	2	.	.	.	.	.	.	.	.	2	2	4	.	.	.	.	.	.	.	.	.	3	.	.	.	.	.	16
Maubourguet	.	.	.	.	.	.	.	.	.	.	.	.	6	8	9	.	.	.	.	.	.	.	.	.	6	.	.	.	.	.	29
Lescar (E. N.)	.	.	1	2	.	.	.	.	.	.	.	9	2	14	7	5	.	.	.	.	.	.	2	.	.	.	.	.	.	.	42
Pau (Château)	.	.	7	.	.	.	.	.	.	.	.	1	6	13	3	.	.	.	.	.	.	.	.	2	.	.	.	.	.	.	32
Oloron	.	.	.	20	.	.	.	.	.	.	.	.	12	8	11	.	.	.	.	.	.	.	.	2	4	.	.	.	4	.	61
Mauléon	.	.	5	.	.	.	.	.	.	.	.	16	18	7	.	.	.	.	.	.	.	.	.	.	.	.	.	3	.	.	49
St-Jean-P.-de-Port	.	.	7	.	1	.	.	.	.	.	.	6	9	.	.	.	.	.	.	.	.	10	13	.	.	.	.	11	.	.	57
Orthez	3	.	.	8	.	1	.	.	.	.	.	.	4	12	11	.	.	.	.	.	.	.	1	.	.	.	.	.	3	.	43
Risele	1	.	.	19	.	4	.	.	.	.	.	.	13	17	6	.	.	.	.	0	.	.	.	1	1	.	.	.	3	.	65
Cazaubon	.	.	.	36	.	3	.	.	.	.	.	.	.	9	.	.	.	.	.	.	.	.	2	.	.	.	.	.	.	.	50
Mont-de-Marsan	.	.	.	9	.	.	.	.	.	.	.	.	.	15	0	.	.	.	.	.	.	0	.	.	.	0	.	.	.	.	25
Saint-Sever	.	.	.	5	.	2	.	.	.	.	.	.	.	17	3	.	.	.	0	0	.	5	.	.	2	1	.	.	2	.	37
Tartas	.	.	.	11	.	3	.	.	.	.	.	.	.	8	2	.	.	.	0	.	.	0	.	.	0	0	.	.	1	.	24
Dax (P. C.)	.	.	.	6	.	2	.	.	.	.	.	.	0	6	4	.	.	.	.	.	.	.	.	0	.	6	.	.	0	.	24
Peyrehorade	.	.	.	8	.	.	.	.	.	.	.	.	1	3	14	.	.	.	.	.	.	.	.	.	.	.	.	.	.	.	27
Biarritz (Sémaph.)	.	.	.	13	11	.	.	.	.	.	.	.	.	9	13	.	.	.	1	.	.	.	.	.	.	1	.	.	.	.	48

VERSANT DE LA MÉDITERRANÉE.

BASSINS ENTRE LES PYRÉNÉES ET LE RHÔNE.

Bassins du Tech, de la Tet et de l'Agly.																															
Col de la Quilliane	.	.	.	.	.	.	.	.	.	.	6	.	.	3	.	8	.	.	.	1	.	.	.	5	.	.	.	.	17	.	40
Montlouis (C. M.)	.	.	2	.	.	.	.	.	.	.	5	36	.	.	10	13	.	4	.	.	.	.	.	.	.	.	.	.	10	.	81
Prats-de-Mollo	30	.	.	.	.	.	.	.	.	.	.	.	.	.	21	.	7	.	.	7	.	9	13	.	42	.	.	.	.	.	129
Céret	.	.	.	.	.	.	.	.	.	.	.	.	.	.	28	.	.	.	.	4	.	.	13	27	.	.	.	.	.	.	72
Prades	4	.	.	.	.	.	.	.	.	.	.	.	6	1	13	.	.	.	.	.	3	.	.	4	14	.	.	.	.	.	45
Vinça	.	.	.	.	.	.	.	.	.	.	.	1	.	5	10	.	.	.	.	4	.	.	18	15	.	.	.	.	.	.	52
Caudiès de St-Paul	.	.	3	.	.	.	.	.	.	.	.	2	10	3	4	.	.	.	.	1	.	.	2	4	.	.	.	.	.	.	29
Le Soler	.	.	.	.	.	.	.	.	.	.	.	.	.	11	12	.	.	.	.	.	.	.	.	25	.	.	.	.	.	.	49
Perpignan (Obste)	.	.	.	.	.	.	.	.	.	.	.	0	.	5	11	0	.	.	.	0	.	0	4	20	.	.	.	.	.	.	41
Estagel (C. M.)	.	.	5	.	.	.	.	.	.	.	.	.	.	.	14	.	.	.	.	.	.	.	.	20	.	.	.	.	.	.	40
St-Laurent-de-la-S.	.	.	.	.	.	.	.	.	.	.	.	.	.	2	30	.	.	.	.	.	.	.	3	2	.	.	.	.	.	.	37
Le Barcarès	1	.	.	.	.	.	.	.	.	.	.	.	.	1	13	.	.	.	.	.	.	.	1	2	.	.	.	.	.	.	18
Port-Vendres	.	.	.	.	.	.	.	.	.	.	.	.	.	.	21	.	.	.	.	.	.	.	.	1	4	.	.	.	.	.	26
Cap Béar (phare.)	.	.	.	.	.	.	.	.	.	.	.	.	.	.	17	.	.	.	.	.	.	.	.	1	4	.	.	.	.	.	23
Banyuls	1	.	.	.	.	.	.	.	.	.	.	.	.	.	15	.	.	.	.	.	1	.	.	3	5	.	.	.	.	.	25
Bassin de la Sègre.																															
Col de Puymorens	.	.	2	.	.	.	.	.	.	.	.	2	.	.	5	.	8	.	.	2	.	.	.	.	1	.	.	.	3	.	23
Angoustrine	.	.	.	.	.	.	.	.	.	.	.	10	.	.	8	6	.	.	.	6	.	.	.	.	.	.	.	.	7	.	37
Bourg-Madame	.	.	.	2	.	.	.	.	.	.	.	2	.	.	17	4	.	.	.	.	7	3	.	.	.	.	.	.	.	.	35

STATIONS.	1	2	3	4	5	6	7	8	9	10	11	12	13	14	15	16	17	18	19	20	21	22	23	24	25	26	27	28	29	30	TOTAL.
Bassin de l'Aude.																															
Le Bousquet	.	.	17	.	.	.	.	.	.	.	.	5	20	15	2	.	.	.	.	6	.	.	20	9	.	.	.	.	.	.	93
Mérial	.	.	10	1	.	.	.	.	.	.	.	10	.	16	9	1	.	.	.	4	.	.	5	10	.	.	.	.	.	.	66
Espezel	.	.	5	.	.	.	.	.	.	.	.	2	0	19	3	0	.	1	.	5	.	0	3	25	2	.	.	.	.	.	65
Les Fanges	.	.	8	.	.	.	.	.	.	.	.	6	4	2	20	.	.	.	.	4	.	.	10	22	.	4	.	.	.	.	82
Monthaut (h. b.)		.	4	.	.	4	.	.	.	.	.	1	.	1	7	4	.	.	.	.	.	.	.	12	.	1	.	.	.	.	34
Monthoumet	.	.	1	.	.	1	.	.	.	.	.	.	.	.	10	.	.	.	.	.	.	.	.	5	.	.	.	.	.	.	17
Castillon	.	.	27	.	5	.	.	.	.	.	.	.	.	.	8	.	.	.	.	.	.	.	.	14	.	.	.	.	.	.	54
Montlaur	.	.	15	.	.	.	.	.	.	.	.	.	.	.	18	.	.	.	.	.	.	.	.	5	.	.	.	.	.	.	38
Moux	.	.	22	.	.	.	.	.	.	.	.	.	.	.	8	.	.	.	.	.	.	.	.	3	.	.	.	.	.	.	33
Barbaira	3	.	20	.	.	.	.	.	.	.	.	.	.	.	5	.	.	.	.	.	.	.	.	7	.	.	.	.	.	.	34
Carcassonne (C.M.)	.	.	18	.	.	.	.	.	.	.	.	.	.	.	12	.	.	.	.	.	.	.	0	6	.	.	0	.	.	.	36
Lasbordes	.	.	34	.	.	.	.	.	.	.	.	.	.	15	20	.	.	.	.	.	.	.	.	4	.	.	.	.	.	.	73
La Loubatière	.	.	35	.	.	7	.	.	.	.	.	.	.	4	13	.	.	.	.	.	1	.	0	.	.	10	.	.	.	.	70
Lespinassière	.	.	18	.	.	9	.	.	.	.	.	.	.	6	17	.	.	.	.	.	.	.	.	.	.	16	.	.	1	.	67
Caunes (h. b.)	.	.	13	.	.	.	.	.	.	.	.	.	.	23	26	.	.	.	.	.	.	.	.	.	.	.	.	.	.	.	63
Bassins de l'Orb, de l'Hérault, du Lez et du Vidourle.																															
Saint-Pons	.	.	4	.	.	.	.	.	.	.	.	.	.	16	24	.	.	.	.	.	.	.	.	.	.	.	.	.	.	.	44
Le Poujol	.	.	.	7	.	.	.	.	.	.	.	.	.	5	30	.	.	.	.	.	.	.	.	.	.	.	.	.	.	.	42
Saint-Gervais	2	.	4	.	.	.	.	.	.	.	.	2	5	29	.	.	.	.	.	.	.	.	.	.	.	.	.	.	.	.	42
Bédarieux	2	.	.	.	.	.	.	.	.	.	.	.	2	1	38	.	.	.	.	.	.	.	.	.	.	.	.	.	.	.	43
L'Escandolgue	.	.	1	.	.	.	.	.	.	.	.	1	.	3	37	.	.	.	.	.	.	.	.	.	.	.	.	.	.	.	42
Lodève	.	.	.	9	.	.	.	.	.	.	.	.	.	3	22	.	.	.	.	.	.	.	.	.	.	.	.	.	.	.	34
Le Caylar	.	.	.	16	.	.	.	.	.	.	.	.	.	.	24	.	.	.	.	.	.	.	.	.	.	.	.	.	.	.	40
Blandas	9	.	.	16	.	.	.	.	.	.	.	.	.	14	24	.	.	.	.	.	.	.	.	.	.	.	.	.	.	.	63
Valleraugue	.	.	.	14	.	.	.	.	.	.	.	.	17	.	15	14	.	.	.	.	.	.	3	.	.	.	.	.	.	.	63
Saint-Bauzille	5	.	.	20	.	.	.	.	.	.	.	.	.	3	19	.	.	.	.	1	.	.	.	.	.	.	.	.	.	.	48
Nîmes (E. N.)	13	.	.	12	.	.	.	.	.	.	.	.	.	.	16	5	.	.	.	.	.	.	.	.	.	.	.	.	.	.	46
Lunel	.	.	1	.	.	.	.	.	.	.	.	.	.	.	14	6	.	.	.	.	.	.	.	.	.	.	.	.	.	.	21
Montpellier (E.N.)	3	.	.	10	.	.	.	.	.	.	.	.	.	11	87	.	.	.	.	.	.	.	.	.	.	.	.	.	.	.	111
St-Mathieu-de-Tr.	.	.	3	.	.	.	.	.	.	.	.	.	.	.	16	.	.	.	.	.	.	.	.	.	.	.	.	.	.	.	19
Plateau de Valène	1	.	.	.	.	18	.	.	.	.	.	.	.	5	17	.	.	.	5	.	.	.	.	.	.	.	.	.	.	.	46
Gignac	.	.	.	7	.	.	.	.	.	.	.	.	.	.	42	.	.	.	.	.	.	.	.	.	.	.	.	.	.	.	49
Cette (P. C.)	.	.	29	.	.	.	.	.	.	.	.	.	.	.	32	.	.	.	.	.	.	.	.	3	.	.	.	.	.	.	64
Agde	.	.	40	.	.	.	.	.	.	.	.	.	.	.	53	.	.	.	.	.	.	.	.	.	.	.	.	.	.	.	93
Béziers	.	.	.	.	.	.	.	.	.	.	.	.	.	.	23	.	.	.	.	.	.	.	.	.	.	.	.	.	.	.	23
Capestang	.	.	6	.	.	.	.	.	.	.	.	.	.	.	11	.	.	.	.	.	.	.	.	.	.	.	.	.	.	.	17
BASSIN DU RHÔNE.																															
Bassin de la Saône supérieure.																															
Miélin	.	.	.	6	17	.	.	.	.	.	.	.	3	6	30	14	.	19	.	.	.	10	11	.	2	21	.	.	.	.	139
Belfahy	.	.	.	6	19	1	.	.	.	.	.	.	3	6	52	3	.	17	.	.	4	9	10	.	11	9	.	.	.	.	150
Villersexel	.	1	3	16	10	0	.	.	.	.	5	7	.	6	0	5	.	7	4	.	.	10	.	8	2	.	.	.	.	.	84
Montbozon	.	.	1	2	3	4	.	.	.	.	.	.	3	1	6	1	9	.	10	4	.	.	.	10	.	7	.	.	.	.	61
Marnay	0	.	1	17	1	3	.	.	.	.	.	1	1	6	3	1	2	.	12	1	.	.	.	16	.	1	1	.	.	.	66
Chaumercenne	4	2	3	15	1	4	.	.	.	.	.	.	1	11	.	2	.	6	.	.	.	.	20	.	4	2	.	.	.	.	75
Conflandey	.	.	5	3	7	.	.	.	.	.	1	.	2	9	.	.	.	11	3	.	.	14	11	0	0	.	.	.	.	.	66
Saint-Remy	.	.	7	2	2	3	1	.	.	.	.	.	1	4	15	1	.	.	.	.	.	.	10	1	.	.	.	.	.	.	47

STATIONS.	1	2	3	4	5	6	7	8	9	10	11	12	13	14	15	16	17	18	19	20	21	22	23	24	25	26	27	28	29	30	TOTAL.
Bassin de la Saône supérieure (suite).																															
Plombières	.	.	11	3	21	0	.	.	.	.	3	.	4	6	.	.	.	10	.	3	.	3	18	.	1	12	.	.	.	.	95
Xertigny	2	.	11	.	2	.	.	.	.	.	.	.	2	.	7	.	2	.	.	.	2	.	8	.	.	3	2	.	.	.	41
Monthureux-s.-S.	3	.	3	29	.	5	.	.	.	.	.	.	5	5	7	.	.	.	.	6	5	.	3	11	.	2	.	.	.	1	85
Montdoré	.	.	3	10	1	10	1	.	.	.	.	1	1	.	10	1	.	1	4	2	0	.	6	7	.	4	2	.	.	.	64
Villars-le-Pautel	2	.	12	1	14	4	.	.	.	.	1	.	3	10	.	.	.	3	3	3	.	6	7	.	2	4	.	.	.	.	75
Bourbonne-les-B.	.	.	5	22	.	19	.	.	.	.	.	.	3	.	11	.	.	.	.	10	.	.	.	16	2	4	.	.	.	.	92
La Ferté-s.-Aun	.	.	.	.	.	.	.	.	.	.	.	.	.	.	.	.	.	3	.	4	.	.	10	.	6	.	4	.	.	.	27
Jussey	.	.	5	10	0	5	5	.	.	.	.	.	1	.	13	.	.	1	7	3	.	.	15	4	.	1	.	.	.	.	71
Chalindrey	3	.	4	17	0	4	.	.	.	.	.	.	4	5	2	.	.	3	3	10	.	.	54	9	.	3	.	.	1	0	122
Villegusien	4	3	.	23	1	.	.	.	.	.	.	.	3	7	.	.	.	6	.	.	.	15	21	.	1	.	.	.	1	.	85
Vaux-s-Aubigny	.	.	23	.	5	.	.	.	.	.	.	4	.	7	.	.	.	.	1	.	.	35	11	.	.	.	.	.	.	.	86
Is-sur-Tille		.	18	3	.	.	.	.	.	.	.	.	4	6	.	.	.	.	7	.	.	3	12	.	.	.	.	.	.	.	53
St-Seine-l'Abbaye	.	1	.	5	.	3	.	.	.	.	.	.	6	8	.	.	.	.	1	6	.	.	10	12	.	8	.	.	.	.	59
Sombernon	.	.	24	.	2	.	.	.	.	.	.	.	.	7	.	.	.	.	4	.	.	.	24	.	.	.	.	.	.	.	62
Dijon (P. C.)	.	.	31	4	3	.	.	.	.	.	.	.	1	15	.	.	.	3	.	.	.	.	13	.	4	.	.	.	.	.	74
Vonges (Poudre)	3	.	.	24	.	.	.	.	.	.	.	2	.	1	13	.	.	.	4	8	.	.	4	14	5	.	.	.	.	.	78
Auxonne	.	.	3	11	.	6	.	.	.	.	.	.	.	3	6	.	.	1	3	.	.	.	3	18	.	.	.	.	.	.	54
St-Jean-de-Losne	.	1	7	1	.	.	.	.	.	.	.	2	.	8	.	.	.	6	1	.	.	.	7	.	1	.	.	.	.	.	34
Bassin de la Saône inférieure, au-dessous du confluent du Doubs.																															
Beaune	.	0	13	4	0	.	.	.	.	.	.	.	.	25	.	.	.	0	.	.	.	0	15	.	.	0	.	.	.	.	59
Lons-le-Saun. (E.N.)	9	.	.	14	2	2	.	.	.	.	.	3	0	0	3	21	12	.	0	.	.	.	0	13	.	4	.	.	.	.	83
Bourg	.	2	8	10	3	.	.	.	.	.	.	.	.	6	8	2	.	.	.	.	.	3	4	.	1	3	.	.	.	.	50
Belleville	.	.	2	5	.	1	.	.	.	.	.	.	.	1	3	8	.	.	.	.	.	.	3	2	.	2	.	.	.	.	28
Trévoux	10	5	14	.	.	.	.	.	.	.	.	.	7	16	.	9	.	.	.	.	.	.	7	.	.	2	.	.	.	.	70
Tarare	1	2	2	22	.	2	.	.	.	.	.	.	1	5	18	17	1	.	.	.	.	1	4	7	.	.	.	.	.	.	83
L'Arbresle	.	7	2	4	.	2	.	.	.	.	.	.	1	9	2	15	.	.	.	.	.	6	2	2	.	1	.	.	.	.	53
Ste-Foy-l'Argent	.	.	.	13	.	.	.	.	.	.	.	.	5	10	.	58	2	.	.	.	.	.	12	5	.	.	.	.	.	.	85
Bassin du Doubs.																															
Mouthe	.	3	23	6	8	1	.	.	.	.	.	1	2	5	41	21	.	.	1	3	.	.	19	.	2	1	.	.	.	.	143
Pontarlier (P. C.)		0	2	31	0	10	3	.	.	.	.	10	5	2	3	19	10	.	.	1	0	.	2	6	1	2	.	.	.	.	109
Pont-de-Roide	7	.	6	10	2	11	7	.	.	.	.	.	12	8	8	11	.	4	.	.	.	.	.	.	.	.	.	.	.	.	85
Belfort	1	.	1	1	.	4	1	.	.	.	.	.	2	4	7	8	4	.	.	1	.	.	3	5	1	4	.	.	.	.	47
Montbéliard	8	.	1	.	8	11	2	.	.	.	.	3	4	2	4	18	5	.	2	1	.	.	.	6	.	5	.	.	.	.	80
Fort de Planoise	.	.	3	.	.	4	.	4	.	.	.	9	1	.	1	2	1	.	5	.	.	.	.	.	6	.	6	.	.	.	42
Besançon (Obs.)	.	0	1	7	9	2	0	.	.	.	1	1	1	3	.	3	.	3	3	1	.	.	12	.	0	4	.	.	.	.	51
Chailluz	.	.	.	14	10	9	.	.	.	.	.	4	6	9	.	5	.	2	.	.	.	.	2	.	8	7	.	.	.	.	77
Ornans	.	.	.	.	14	7	5	.	.	.	.	.	.	8	7	.	10	.	.	2	.	.	.	7	.	.	.	.	.	.	60
Levier	.	.	20	17	5	0	.	.	.	.	0	.	3	5	9	.	3	1	2	.	.	.	9	5	.	1	.	.	.	.	80
Arbois	.	.	1	2	7	0	.	.	.	.	.	.	.	1	4	16	9	.	3	.	.	.	.	9	.	5	.	.	.	.	57
Bassin du Rhône proprement dit, cours moyen.																															
Col des Gets	10	.	.	28	3	11	.	.	.	.	.	.	1	4	22	10	25	.	1	2	1	2	.	18	3	2	.	.	.	.	143
Sallanches	4	2	.	46	.	11	.	.	.	.	.	3	3	2	22	11	9	.	.	.	.	4	0	5	9	.	.	.	.	.	131
Bonneville	.	.	5	20	4	2	.	.	.	.	.	.	25	4	8	10	6	.	.	1	.	.	1	2	.	.	.	.	.	.	89
Annemasse	19	.	.	20	4	.	.	.	.	.	.	.	.	2	10	2	25	.	.	.	.	.	.	3	.	.	.	.	.	.	85
Gex	.	.	4	35	3	10	.	.	.	.	.	.	.	8	22	13	15	.	.	.	.	.	3	3	.	3	.	.	.	.	119
Cruseilles	.	.	.	9	5	8	.	.	.	.	.	.	0	1	8	11	29	.	.	3	.	1	.	15	0	.	.	.	.	.	99

STATIONS.	1	2	3	4	5	6	7	8	9	10	11	12	13	14	15	16	17	18	19	20	21	22	23	24	25	26	27	28	29	30	TOTAL.
Bassin du Rhône proprement dit, cours moyen (suite).																															
Annecy	3	.	.	15	1	6	.	.	.	.	.	.	.	.	.	10	15	.	.	.	.	.	.	5	2	.	.	.	.	.	57
Leschaux	3	.	.	16	.	2	.	.	.	.	.	1	.	15	13	13	.	.	.	.	0	.	.	3	2	.	.	.	.	0	68
Rumilly	.	.	13	1	.	.	.	.	.	.	.	.	.	9	.	.	10	.	.	.	.	.	4	.	.	.	.	.	.	.	38
Albens	4	.	.	21	.	.	.	.	.	.	.	.	.	.	9	11	9	.	.	.	.	.	.	5	.	.	.	.	.	.	59
Chambéry	3	.	.	13	.	1	.	.	.	.	.	21	1	10	13	14	7	.	.	.	2	.	.	8	2	.	.	.	.	.	95
St-Thiébaud-de-C.	3	.	.	18	.	4	.	.	.	.	.	1	2	15	16	30	14	.	.	.	1	.	1	3	3	.	.	.	.	.	111
Lhuis	.	.	.	.	.	.	.	.	.	.	.	.	.	.	18	.	12	.	.	.	.	.	.	.	7	.	.	.	.	.	37
Belley	2	.	7	10	.	.	.	.	.	.	.	.	.	19	12	5	.	.	.	4	1	.	.	.	.	.	.	.	.	.	60
Hauteville	.	.	.	.	.	.	.	.	.	.	.	.	.	6	8	12	2	.	.	.	.	.	5	8	.	3	3	.	.	.	47
Nantua	.	.	6	10	4	.	.	.	.	.	.	.	.	8	13	16	6	.	.	4	.	.	8	.	.	.	.	.	.	.	75
Neuville-s-Ain	.	3	13	5	.	1	.	.	.	.	.	.	1	12	19	4	.	.	.	.	.	.	6	4	.	4	.	.	.	.	72
Montluel	.	.	5	1	.	.	.	.	.	.	.	.	1	16	10	5	.	.	.	.	.	.	5	.	.	.	.	.	.	.	43
Lyon (Tête-d'Or)	14	.	.	7	7	.	.	.	.	.	.	.	.	3	10	5	1	.	.	.	2	2	2	2	1	0	.	.	.	.	56
St-Genis-Laval (Obs.)	0	.	.	8	1	0	.	.	.	.	.	.	0	15	9	7	3	.	.	0	2	0	2	2	3	1	.	.	.	.	54
St-Romain-en-Gal.	0	.	9	.	.	.	.	.	.	.	.	.	4	27	17	.	.	.	.	.	7	0	4	.	.	.	.	.	.	.	68
Yzieux	23	.	12	7	2	.	.	.	.	.	.	.	28	4	17	9	.	.	.	3	.	2	0	0	.	.	.	.	.	.	107
Mont-Pilat	3	3	3	3	11	.	.	.	.	.	.	.	.	2	21	16	16	.	.	2	.	.	.	.	.	4	2	.	.	.	86
Bassin de l'Isère.																															
Megève	6	1	.	34	10	.	.	.	.	.	.	.	6	8	21	24	19	.	.	.	.	4	.	8	6	.	.	.	.	.	147
Beaufort	8	.	.	34	1	14	.	.	.	.	.	.	2	14	27	22	10	.	.	.	7	2	.	6	4	3	2	.	.	0	155
Mont Gilbert (fort)	.	.	.	27	1	8	.	.	.	.	.	.	.	21	9	8	12	.	.	.	2	.	1	.	3	.	.	.	.	.	92
Sainte-Foy	.	.	.	31	1	.	.	.	.	.	.	23	14	11	4	6	.	.	.	.	.	.	.	7	10	.	.	.	.	.	107
Bessans	5	.	.	14	.	.	.	7	.	.	3	.	.	.	30	11	9	.	.	.	.	.	.	5	.	3	.	.	.	.	87
Modane	.	.	.	14	.	.	.	.	.	.	.	.	.	8	4	5	5	.	.	.	.	.	4	.	1	.	.	.	.	.	41
L'Esseillon (fort)	.	.	12	.	.	.	.	.	.	.	.	.	5	5	7	7	3	.	.	.	4	4	.	.	.	.	.	.	.	.	47
Bozel	.	.	.	17	.	4	0	.	.	.	.	.	.	15	11	16	7	.	.	.	.	.	1	3	5	.	.	.	.	.	79
Saint-Jean-de-Maur	4	.	.	14	.	2	.	.	.	.	.	.	1	12	18	14	7	.	.	.	.	.	2	2	4	.	.	.	.	.	79
St-Jean-d'Arves	11	.	.	13	.	4	.	.	.	.	.	22	.	5	18	12	17	.	.	.	.	0	6	2	7	.	.	.	.	.	117
Saint-Bonnet	.	.	.	12	.	.	.	.	.	.	.	.	.	13	19	27	.	.	.	.	.	.	.	9	.	.	.	.	.	.	81
La Mure	.	.	.	11	.	.	.	.	.	.	.	.	7	6	35	5	.	.	.	.	.	.	.	.	.	.	.	.	.	.	61
Grenoble (E. N.)	2	.	5	39	3	.	.	.	.	.	.	.	60	23	.	6	1	.	.	0	.	0	1	.	.	.	.	.	.	1	141
La Tronche	3	.	21	7	1	1	.	.	.	.	.	.	30	18	0	6	.	.	.	1	.	3	1	.	.	.	.	.	0	.	92
Bassin de la Durance.																															
Mont Genèvre	.	.	.	8	.	.	.	.	.	.	6	.	8	7	8	7	.	.	.	.	.	6	2	.	1	.	.	.	.	.	53
Chorges	.	.	.	1	.	.	.	.	.	1	.	.	1	0	5	1	.	.	.	.	.	.	.	.	.	.	.	.	.	.	9
Gap (P. C.)	1	.	.	13	.	.	.	.	.	.	.	.	.	2	10	45	1	.	.	.	.	.	2	.	1	.	.	.	.	.	75
Veynes	.	.	.	20	.	.	.	.	.	.	.	.	.	.	3	13	.	.	.	.	.	.	.	.	.	.	.	.	.	.	36
Faucon	.	.	15	.	.	.	.	.	.	16	.	.	.	.	30	.	.	.	.	.	.	.	.	.	.	.	.	.	.	.	61
Orpierre	.	.	.	18	.	.	.	.	.	.	.	.	.	.	15	.	.	.	.	.	.	.	.	.	.	.	.	.	.	.	33
Laragne	.	.	.	13	.	.	.	.	.	.	.	.	.	14	.	16	.	.	.	.	.	.	.	.	.	.	.	.	.	.	43
Sisteron	.	.	.	1	.	.	.	.	.	2	32	.	.	.	.	.	.	.	.	.	.	.	.	.	.	.	.	.	.	.	35
St-Etienne-les-Org.	.	.	.	4	.	.	.	.	.	.	.	.	.	.	23	14	.	.	.	.	.	.	2	.	.	.	.	.	.	.	43
Forcalquier	.	.	.	2	.	.	.	.	.	.	.	.	.	.	15	12	.	.	.	.	.	.	.	.	.	.	.	.	.	.	29
Manosque	.	.	.	.	.	.	.	.	.	.	.	.	.	.	20	.	.	.	.	.	.	.	.	.	.	.	.	.	.	.	20
La Garde	.	.	8	.	.	.	.	.	.	.	.	.	.	16	6	.	.	.	.	.	3	.	.	.	.	.	.	.	.	.	33
Apt	.	.	.	.	.	.	.	.	.	.	.	.	.	.	.	17	.	.	.	.	.	.	.	1	.	.	.	.	.	.	18

STATIONS.	1	2	3	4	5	6	7	8	9	10	11	12	13	14	15	16	17	18	19	20	21	22	23	24	25	26	27	28	29	30	TOTAL.
Bassin de la Durance (suite).																															
Mirabeau	.	.	1	.	.	.	.	.	.	.	.	.	.	.	1	4	.	.	.	.	.	.	.	.	.	.	.	.	.	.	6
Pertuis	.	.	2	.	.	.	.	.	.	.	.	.	.	6	4	.	.	.	.	.	.	.	.	.	.	.	.	.	.	.	12
Venolles	.	.	.	.	.	.	.	.	.	.	.	.	.	.	.	2	.	.	.	.	.	.	.	.	.	.	.	.	.	.	2
Cavaillon	.	.	5	.	.	.	.	.	.	.	.	.	.	30	16	.	.	.	.	.	.	.	.	.	.	.	.	.	.	.	51
Bassins de l'Ardèche, de la Cèze et du Gard; petits bassins de la rive droite du Rhône.																															
Privas (E. N.)	6	.	2	3	.	.	.	.	.	.	.	.	7	9	6	4	.	.	.	.	.	.	.	.	.	.	.	.	8	.	45
Montpezat	4	.	.	12	.	.	.	.	.	.	.	.	15	16	12	.	1	.	.	3	6	0	.	.	.	.	.	.	.	.	69
Prévenchères	.	.	.	14	.	.	.	.	.	.	.	5	6	6	12	2	.	.	.	.	.	3	.	.	.	.	.	.	.	.	48
Villefort	.	.	.	11	.	.	.	.	.	.	.	.	9	24	5	2	.	.	.	.	.	5	.	.	.	.	.	.	.	.	56
Mâlons	3	.	.	9	.	.	.	.	.	.	.	17	6	11	17	.	.	.	.	2	.	5	.	.	.	.	.	.	.	.	70
Vialas	.	.	.	7	.	.	.	.	.	.	.	.	20	21	11	3	.	.	.	.	0	.	.	1	.	.	.	.	.	.	63
Bessèges	.	.	7	.	.	.	.	.	.	.	.	.	8	6	27	.	.	.	.	.	.	.	.	.	.	.	.	.	.	.	48
La Grand'Combe	.	.	10	.	.	.	.	.	.	.	.	.	15	22	.	.	.	.	.	.	.	.	.	.	.	.	.	.	.	.	47
Collet de Dèze	.	.	.	9	.	.	.	.	.	.	.	.	9	29	35	2	.	.	.	.	.	.	.	.	.	.	.	.	.	.	84
Barre	16	.	.	10	.	.	.	.	.	.	.	.	41	36	10	1	.	.	.	.	.	.	.	.	.	.	.	.	.	.	114
St-Étienne-V.-F	2	.	.	11	.	.	.	.	.	.	.	.	3	13	16	7	.	.	.	.	.	.	.	.	.	.	.	.	.	.	52
Lasalle	5	4	.	18	.	.	.	.	.	.	.	.	2	.	.	.	15	.	.	.	.	.	.	.	.	.	.	.	.	.	44
Alais	.	.	.	.	.	.	.	.	.	.	.	.	.	24	8	.	.	.	.	.	8	.	.	.	.	.	.	.	.	.	40
Lédenon	.	.	15	6	.	.	.	.	.	.	.	.	.	.	41	6	.	.	.	.	.	.	.	.	.	.	.	.	.	.	71
Uzès	.	.	.	19	.	.	.	.	.	.	.	.	.	.	22	.	.	.	.	.	.	.	.	.	.	.	.	.	.	.	41
Bassin du Rhône proprement dit, cours inférieur.																															
Valence (E. N.)	.	.	.	1	.	.	.	.	.	.	.	.	2	2	.	21	.	.	.	.	.	5	.	.	.	.	.	.	2	.	33
Livron	.	.	.	4	.	.	.	.	.	.	.	.	1	.	5	9	.	.	.	.	.	.	.	.	.	.	.	.	.	.	19
Saoû	.	.	.	7	.	.	.	.	.	.	.	.	.	.	24	.	.	.	.	.	.	.	.	.	.	.	.	.	.	.	31
Beaufort	.	.	.	6	.	.	.	.	.	.	.	.	1	5	13	11	.	.	.	.	.	3	3	.	.	.	.	.	.	.	42
Die	.	.	13	.	.	.	.	.	.	.	.	.	9	.	2	.	.	.	.	.	.	.	.	.	.	.	.	.	.	.	24
Châtillon	4	.	.	19	.	.	.	.	.	.	.	.	.	6	19	.	.	.	.	.	.	.	.	.	.	.	.	.	.	.	48
Jansac	2	.	.	16	.	.	.	.	.	.	.	.	2	3	10	9	.	.	.	.	1	.	.	1	.	.	.	.	.	.	44
Beaurières	.	.	.	.	30	.	.	.	.	.	7	.	8	6	3	.	.	.	.	0	.	.	1	.	.	.	.	.	.	.	55
Rosans	.	.	.	2	.	.	.	.	.	.	.	.	.	1	1	.	.	.	.	.	.	.	.	.	.	.	.	.	.	.	4
Valréas	.	.	10	.	.	.	.	.	.	.	.	.	0	9	21	.	.	.	.	.	.	.	.	.	.	.	.	.	.	.	40
Lapalud	.	.	9	.	.	.	.	.	.	.	.	.	.	6	25	1	.	.	.	1	.	.	.	.	.	.	.	.	.	.	42
Orange	.	.	.	24	.	.	.	.	.	.	.	.	.	2	28	.	.	.	.	1	.	.	.	.	.	.	.	.	.	.	55
Malaucène	.	.	.	10	.	.	.	.	.	.	.	.	.	.	2	6	.	.	.	.	.	.	.	.	.	.	.	.	.	.	18
Savoillans	.	.	16	.	.	.	.	.	.	.	.	.	.	.	0	8	.	.	.	.	.	.	.	.	.	.	.	.	.	.	24
Mt-Ventoux (Obs^re)	4	.	.	5	.	.	.	3	.	.	.	.	.	.	4	27	.	.	.	.	0	.	.	2	.	.	.	.	.	.	46
Sault	.	.	11	.	.	.	.	.	.	.	.	.	.	.	6	6	.	.	.	.	.	.	0	.	.	.	.	.	.	.	23
Saint-Christol	.	.	.	11	.	.	.	.	.	.	.	.	.	.	16	9	.	.	.	.	0	.	1	2	0	.	.	.	.	.	39
Murs	.	.	10	.	.	.	.	.	.	.	.	.	.	3	5	.	.	.	.	.	.	.	.	.	.	.	.	.	.	.	18
Carpentras	.	.	.	20	.	.	.	.	.	.	.	.	.	.	2	5	.	.	.	.	.	.	.	.	.	.	.	.	.	.	27
Avignon	.	.	.	10	.	.	.	.	.	.	.	.	.	8	22	.	.	.	.	.	.	.	.	.	.	.	.	.	.	.	40
Beaucaire	.	.	11	.	.	.	.	.	.	.	.	.	.	52	14	5	.	.	.	.	.	.	.	.	.	.	.	.	.	.	82
Saint-Remy	.	.	.	4	.	.	.	.	.	.	.	.	.	15	41	.	.	.	.	.	.	.	.	.	.	.	.	.	.	.	60
Arles	.	.	.	4	.	.	.	.	.	.	.	.	.	8	52	1	.	.	.	.	.	.	.	.	.	.	.	.	.	.	65
Saintes-Maries	.	.	.	.	.	.	.	.	.	.	.	.	.	.	8	.	.	.	.	.	.	.	.	.	.	.	.	.	.	.	16

STATIONS.	1	2	3	4	5	6	7	8	9	10	11	12	13	14	15	16	17	18	19	20	21	22	23	24	25	26	27	28	29	30	TOTAL.
RÉGION DE NICE.																															
Petits bassins entre le Rhône et les Alpes.																															
Pélissanne				3											1	10															14
Cornillon				2												14															16
Saint-Chamas			2												13																15
Port-de-Bouc			1												10									2							13
Saint-Antonin															9																9
Le Grand-Sambuc															2	3															5
Trets																12															12
Marseille (Obs^re^)															13									1							14
Cap Sicié (sémaph.)							1																								1
Toulon (Obs^re^)														0	1																1
Hyères															9																9
Draguignan (E. N.)															13																13
Nice (Obs^re^)				0			1							0	2													0			3
Villefranche (phare)																	0														0
CORSE.																															
Ajaccio (E. N.)															9																9
Bastia																		35													35
Ile Sanguinaire																															0

OBSERVATIONS DU MOIS DE JUILLET 1892.

STATIONS.	1	2	3	4	5	6	7	8	9	10	11	12	13	14	15	16	17	18	19	20	21	22	23	24	25	26	27	28	29	30	31	TOTAL.
VERSANT DE LA MER DU NORD.																																
BASSINS DU RHIN, DE LA MEURTHE ET DE LA MOSELLE.																																
Col de Bussang	.	.	.	.	5	1	5	.	.	.	.	.	8	21	29	2	7	31	11	24	9	2	.	.	.	.	.	5	.	13	4	179
Cornimont	.	.	.	.	6	3	3	.	.	.	.	.	13	19	31	1	16	27	23	29	8	2	.	.	.	.	.	14	.	12	1	208
Basse-sur-le-Rupt	.	.	.	.	3	1	3	.	.	.	.	.	17	16	26	4	2	36	26	24	7	3	.	.	.	.	.	6	.	7	.	181
Dommartin-les-R.	.	.	.	.	.	1	.	.	.	.	.	.	18	24	26	1	.	19	20	25	.	7	.	.	.	.	.	.	.	7	3	151
Retournemer	.	.	.	.	2	4	.	.	.	.	.	.	.	15	23	2	12	28	23	27	12	4	.	.	.	.	.	.	.	0	13	165
La Hardalle	.	.	.	.	.	.	11	.	.	.	.	.	6	8	10	4	2	26	20	21	13	3	.	.	.	.	.	.	13	8	35	180
Saulcy-s.-M.	.	.	.	1	.	1	.	.	.	.	.	2	3	16	2	.	26	12	16	3	1	.	.	.	.	.	.	5	.	4	1	93
Bruyères	.	.	.	.	2	.	.	.	.	.	.	.	6	15	8	4	20	12	20	13	2	.	.	.	.	.	.	.	.	.	.	102
Épinal	.	.	.	4	.	0	.	.	.	.	.	7	5	19	1	.	4	19	18	18	6	.	.	.	.	.	.	.	.	13	2	116
Lerrain	.	.	.	7	6	0	1	.	.	.	.	.	4	2	17	.	.	15	15	11	35	1	.	.	.	.	.	.	.	2	6	122
Charmes	.	.	1	3	.	.	.	.	.	.	.	5	0	0	.	.	13	14	8	21	0	.	.	.	.	.	.	.	1	.	.	68
Rambervillers	.	.	.	5	5	.	.	.	.	.	.	7	7	14	1	1	21	7	15	10	.	.	.	.	.	.	.	.	.	1	1	94
Saint-Dié	.	.	.	.	.	0	.	.	.	.	.	2	3	17	.	.	6	21	11	19	1	.	.	.	.	.	.	.	.	8	13	101
Provenchères	.	.	.	.	1	.	1	.	.	.	.	.	9	5	.	16	2	27	6	20	7	1	.	.	.	.	.	5	.	2	2	105
Senones	.	.	.	.	4	.	.	.	.	.	.	.	10	5	10	.	5	22	8	15	3	1	.	.	.	.	.	2	.	1	4	90
Vexaincourt	.	.	.	2	2	2	1	3	.	.	.	.	6	6	9	.	7	16	4	20	.	1	.	.	.	.	.	.	.	.	6	84
Baccarat	.	.	.	9	4	.	3	.	.	.	.	5	6	14	2	1	18	3	20	11	.	.	.	.	.	.	.	.	.	3	8	108
Moriviller	.	.	.	0	11	.	.	.	.	.	.	.	6	1	6	.	6	13	7	22	10	0	.	.	.	.	.	.	.	2	.	85
Vézelise	.	.	.	6	7	.	.	.	.	.	.	.	6	5	7	.	3	12	7	13	1	.	.	.	.	.	.	.	.	1	9	77
Allain	.	.	.	16	5	.	.	.	.	.	.	.	11	5	5	.	2	7	6	19	4	.	.	.	.	.	.	.	.	16	1	97
Neuves-Maisons	.	.	.	1	5	.	2	.	.	.	.	.	11	8	6	.	4	7	7	19	2	.	.	.	.	.	.	.	.	5	13	90
Lunéville	.	.	.	8	3	4	.	.	.	.	.	.	7	6	14	4	1	20	3	19	7	.	.	.	.	.	.	.	.	2	.	99
Blamont	.	.	.	3	.	6	.	.	.	.	.	.	6	2	16	.	3	18	13	24	6	.	.	.	.	.	.	.	1	2	13	114
Paroy	.	.	.	1	3	1	.	.	.	.	.	.	2	2	10	1	1	8	10	20	1	.	.	.	.	.	.	.	.	4	6	70
Tomblaine (E. A.)	.	.	.	2	3	0	.	.	.	.	.	.	11	3	17	0	3	11	3	19	17	0	.	.	.	.	.	.	.	1	23	113
Nancy (Faculté)	.	.	.	0	4	0	.	.	.	.	.	.	11	3	20	.	3	9	0	18	2	.	.	.	.	.	.	.	.	1	13	85
Amance	.	.	.	2	5	1	.	.	.	.	.	.	8	1	5	.	2	22	2	8	6	3	.	.	.	.	.	.	.	.	16	81
Toul	.	.	.	.	11	.	.	.	.	.	.	1	8	5	.	.	6	.	.	14	3	.	.	.	.	.	.	.	.	1	.	49
Rogéville	.	.	.	7	7	1	4	.	.	.	.	.	8	6	18	.	5	13	1	14	4	.	.	.	.	.	.	.	.	6	11	104
Nomény	.	.	.	8	6	.	.	.	.	.	.	.	.	4	6	.	5	13	1	11	.	.	.	.	.	.	.	.	.	.	13	67
Euvezin	.	.	.	3	4	0	3	.	.	.	.	0	0	1	14	.	3	15	1	10	.	.	.	.	.	.	.	.	2	9	.	64
Mance	.	.	.	4	5	.	2	.	.	.	.	.	3	1	11	.	14	0	.	8	2	.	.	.	.	.	.	.	.	2	.	53

STATIONS.	1	2	3	4	5	6	7	8	9	10	11	12	13	14	15	16	17	18	19	20	21	22	23	24	25	26	27	28	29	30	31	TOTAL.
BASSINS DE LA MEUSE, DE LA CHIERS ET DE LA SAMBRE.																																
Clefmont	.	.	.	4	8	.	4	.	.	.	.	.	4	5	5	.	6	5	25	19	3	.	.	.	.	.	.	.	.	3	.	91
Lamarche	.	.	.	5	.	.	.	.	.	.	.	6	5	13	.	.	16	.	25	2	.	.	.	.	.	.	.	.	.	9	.	81
Contrexéville	.	.	.	7	.	.	.	.	.	.	.	5	4	.	7	.	7	6	21	10	.	.	.	.	.	.	.	.	.	3	5	75
Beaufremont	.	.	.	.	9	.	.	.	.	.	.	.	14	8	5	3	5	5	20	21	3	1	.	.	.	.	.	.	.	2	4	100
Châtenois	.	.	.	.	4	.	.	.	.	.	.	3	15	4	5	.	8	11	12	4	.	.	.	.	.	.	.	.	9	.	7	82
Neufchâteau (C. M.)	.	.	.	16	.	3	.	.	.	.	.	10	16	8	.	5	9	13	24	1	.	.	.	.	.	.	.	.	.	.	.	105
Les Kœurs	.	.	.	3	16	1	2	.	.	.	.	2	.	10	2	.	12	25	2	20	6	.	.	.	.	.	.	.	.	9	.	110
Hussigny	.	.	.	7	.	5	.	.	.	.	.	.	0	6	5	.	3	.	.	15	9	.	.	.	.	.	.	.	15	3	.	68
Mouzon	.	.	.	.	.	5	.	.	.	.	.	.	1	5	5	.	5	7	.	12	6	.	.	.	.	.	.	.	30	.	.	76
Saint-Aignan	.	.	2	.	.	.	.	.	.	.	.	.	.	2	27	.	21	1	2	20	3	.	.	.	.	.	.	.	38	19	.	136
Saint-Marcel	.	.	.	.	.	5	.	.	.	.	.	.	.	5	1	.	6	1	.	6	.	.	.	.	.	.	.	.	9	1	.	34
Gespunsart	.	.	.	5	.	5	1	.	.	.	.	.	1	.	4	.	11	11	.	13	4	.	.	.	.	.	.	.	0	2	.	57
Maubert-Fontaine	.	.	.	.	.	7	.	.	.	.	.	.	.	4	1	.	18	4	.	13	2	.	.	.	.	.	.	.	.	.	.	49
Fumay	.	.	.	.	.	10	.	.	.	.	.	.	.	.	5	.	11	11	.	12	11	.	.	.	.	.	.	.	.	.	.	60
Landrecies	.	.	.	.	.	.	12	.	.	.	.	.	.	10	4	.	.	.	.	.	.	.	21	4	.	14	3	.	.	.	.	68
BASSINS DE L'ESCAUT, DE LA LYS, DE L'YSER ET DE L'AA.																																
Cambrai (C. M.)	.	.	.	.	11	.	0	.	.	.	.	.	1	4	1	.	10	3	.	9	6	.	.	.	.	.	.	.	.	1	.	46
Le Quesnoy (C. M.)	.	.	.	.	.	11	.	.	.	.	.	4	2	2	1	.	11	3	7	9	0	.	.	.	.	.	.	.	.	2	0	52
Valenciennes	.	.	.	.	11	1	.	.	.	.	.	2	2	1	.	1	9	.	16	5	.	.	.	.	.	.	.	.	11	.	.	59
Douai (C. M.)	.	.	.	.	.	12	0	.	.	.	.	1	2	3	0	.	15	2	6	11	0	.	.	.	.	.	.	.	.	2	0	54
Arras (St. agr.)	.	.	.	0	8	.	1	.	0	.	.	1	4	1	.	4	2	0	12	2	.	.	.	.	.	.	.	.	.	0	.	35
Lille (C. M.)	.	.	.	.	.	13	1	.	.	.	.	.	0	2	1	.	11	4	.	21	3	.	.	.	.	.	.	.	.	0	.	56
Laventie	.	.	.	.	10	.	0	.	.	.	.	0	7	1	.	3	8	0	18	2	0	0	.	.	.	.	.	.	1	.	0	51
Allouagne	.	.	.	.	.	4	2	.	.	.	.	.	4	4	7	.	.	.	5	5	1	.	.	.	.	.	.	.	.	3	.	35
Cassel (C. M.)	.	.	.	.	.	6	3	.	.	.	.	.	5	6	3	1	8	3	2	21	2	0	.	.	.	.	.	.	.	2	.	63
Godewaerswelde	.	.	.	.	.	6	.	4	.	.	.	.	.	8	4	.	.	10	.	17	3	.	.	.	.	.	.	.	.	.	3	55
Dunkerque (P. C.)	.	.	.	.	2	1	.	.	.	.	.	0	6	2	.	.	.	1	14	6	1	.	.	.	.	.	.	.	.	14	0	47
Oye	.	.	.	.	6	.	.	.	.	.	.	0	1	1	.	2	11	3	24	2	.	.	.	.	.	.	.	3	3	1	.	57
Calais (C. M.)	.	.	.	.	7	0	.	.	.	.	.	0	0	2	.	4	8	2	17	3	.	.	.	.	.	.	.	.	.	5	1	49

VERSANT DE LA MANCHE.

BASSINS DE LA CANCHE, DE LA SOMME, DE LA BÉTHUNE, ETC.																																
Nesles	.	.	.	.	.	4	.	.	.	.	.	.	5	2	1	.	11	1	.	12	2	.	.	.	.	.	.	.	1	.	.	39
Sainte-Emilie	.	1	.	.	.	9	.	.	.	.	.	.	8	6	11	.	14	4	.	17	.	.	.	.	.	.	.	.	.	.	8	77
Rosières	.	.	.	.	.	.	.	9	.	.	.	.	6	7	2	.	13	1	.	14	1	.	.	.	.	.	.	.	.	.	.	53
Moreuil	.	.	.	.	.	10	.	.	.	.	.	.	10	3	3	.	10	2	.	16	4	.	.	.	.	.	.	.	.	2	.	61
Amiens (St. agr.)	.	.	.	.	8	.	0	.	.	.	.	3	5	6	.	5	0	1	10	1	0	.	.	.	.	.	.	.	4	.	.	43
Villers-Bocage	.	.	.	.	.	.	.	.	.	.	.	.	9	10	14	6	.	2	.	22	17	.	.	.	.	.	.	.	.	17	.	97
Magnicourt-sur-C.	.	.	.	.	8	.	1	.	.	.	.	1	.	3	.	.	3	1	18	6	.	.	.	.	.	.	.	.	6	.	.	47
Valhuon	.	.	.	.	9	1	3	.	.	.	.	1	4	2	.	3	1	.	18	3	0	.	.	.	.	.	.	.	1	.	.	46
Guigny	.	.	.	.	4	.	2	.	.	.	.	3	4	5	.	5	2	1	6	2	2	.	.	.	.	.	.	.	.	2	.	38
Hucqueliers	.	.	.	.	10	5	.	.	.	.	1	7	.	0	.	5	6	3	27	.	.	.	.	.	.	.	.	.	10	.	.	75
Desvres	.	.	.	.	.	12	4	.	.	.	.	.	12	1	1	.	12	1	5	30	1	.	.	.	.	.	.	.	.	12	.	91
Cap Gris-Nez	.	.	.	.	.	6	1	.	.	.	.	.	1	.	.	.	2	8	3	18	1	.	.	.	.	.	.	.	.	8	2	50

STATIONS.	1	2	3	4	5	6	7	8	9	10	11	12	13	14	15	16	17	18	19	20	21	22	23	24	25	26	27	28	29	30	31	TOTAL.
BASSINS DE LA CANCHE, DE LA SOMME, DE LA BÉTHUNE, ETC. (suite).																																
Boulogne (C. M.)	.	.	.	.	.	6	.	.	.	.	.	.	1	.	1	.	5	6	4	20	0	.	.	.	.	.	.	.	.	12	.	55
Samer (C. M.)	.	.	.	.	10	.	.	.	.	.	.	.	.	.	28	.	12	4	21	.	1	.	.	.	.	.	.	.	14	.	.	90
Le Touquet	.	.	.	.	9	.	1	.	.	.	.	2	9	.	.	.	9	.	19	.	.	.	.	.	.	.	.	.	.	.	.	48
Forest-l'Abb. (h. b.)	.	.	.	.	.	8	5	.	.	.	.	.	1	.	2	.	6	.	.	20	0	.	.	.	.	.	.	.	.	2	.	44
Millencourt	.	.	.	.	.	10	.	1	.	.	.	.	5	7	2	.	14	0	.	15	.	.	.	.	.	.	.	.	.	2	.	55
Saint-Riquier	.	.	.	.	.	8	.	1	.	.	.	.	1	24	5	.	6	.	2	20	1	.	.	.	.	.	.	.	.	1	.	69
Abbeville	.	.	0	.	1	8	.	1	.	.	.	.	1	5	0	1	5	0	1	17	2	.	.	.	.	.	.	.	.	5	.	47
St-Valery-s-Somme	.	.	.	.	.	8	0	2	.	.	.	.	4	1	.	.	3	3	2	16	0	.	.	.	.	.	.	.	.	1	.	40
Eu	.	.	.	.	.	3	.	.	.	.	.	.	1	2	.	.	7	1	8	20	1	.	.	.	.	.	.	.	.	1	.	44
Aigneville	.	.	.	.	.	9	.	3	.	.	.	.	1	30	0	.	7	1	6	26	1	.	.	.	.	.	.	.	1	1	.	86
Beaucamps	.	.	.	.	.	15	.	.	.	.	.	2	.	0	1	.	.	9	1	52	.	.	.	.	.	.	.	.	.	.	.	80
Cempuis	.	.	.	.	.	6	.	.	.	.	.	6	1	0	.	.	16	.	11	13	0	.	.	.	.	.	.	.	.	.	.	55
Aumale	.	.	.	.	.	10	.	.	.	.	.	4	.	1	.	.	14	.	5	30	.	.	.	.	.	.	.	.	.	3	.	67
Londinières	.	.	.	.	.	7	.	.	.	.	.	5	5	.	.	.	9	1	10	11	2	.	.	.	.	.	.	.	.	29	.	79
Dieppe	.	.	.	1	.	8	1	.	.	.	.	5	.	0	.	.	3	.	8	9	.	.	.	.	.	.	.	.	.	13	.	48
Bosc-le-Hard	.	.	.	.	.	8	.	.	.	.	.	.	18	4	1	.	.	9	1	21	.	.	.	.	.	.	.	.	.	19	.	81
St-Valery-en-Caux	.	.	.	.	.	5	0	.	.	.	.	14	0	0	.	.	2	.	6	12	.	.	.	.	.	.	.	.	.	10	.	49
Goderville	.	.	.	0	.	6	3	.	.	.	.	13	.	.	.	.	39	.	6	21	.	.	.	.	.	.	.	.	.	.	.	88
BASSIN DE LA SEINE.																																
Bassin de l'Yonne.																																
Bas-Folin	.	.	.	19	6	.	.	.	.	.	.	2	1	17	27	.	8	19	5	33	34	0	.	.	.	.	.	.	.	7	.	178
La Croisette	.	.	.	8	3	.	.	.	.	.	.	.	5	23	14	.	5	12	3	38	22	.	.	.	.	.	.	.	.	5	.	138
Pommoy	.	.	.	15	3	.	1	.	.	.	.	.	6	18	22	1	5	25	3	31	23	1	.	.	.	.	.	.	.	8	.	162
Château-Chinon	.	.	.	22	11	.	.	.	.	.	.	.	8	16	17	.	5	8	2	24	35	0	.	.	.	.	.	.	.	11	.	159
Clamecy (P. C.)	.	.	.	19	6	.	.	.	.	.	.	.	.	12	.	2	.	8	20	10	12	.	.	.	.	.	.	.	.	14	.	103
Vézelay (C. M.)	.	.	8	11	.	.	.	.	.	.	.	.	10	9	.	9	2	18	13	24	.	.	.	.	.	.	.	.	4	.	.	108
Avallon	.	.	.	13	15	.	.	.	.	.	.	.	5	13	7	.	8	4	14	15	9	.	.	.	.	.	.	.	.	.	.	103
Quarré-les-Tombes	.	.	16	.	.	.	.	.	.	.	.	.	5	8	.	13	5	17	18	16	.	.	.	.	.	.	.	.	.	.	.	100
Saulieu	.	.	7	13	.	1	.	.	.	.	.	2	1	11	.	3	7	7	12	16	9	.	.	.	.	.	.	.	3	15	16	122
Époisses	.	.	.	27	8	0	.	.	.	.	.	.	2	13	13	.	6	5	25	15	10	.	.	.	.	.	.	.	.	8	.	132
Semur	.	.	.	29	27	.	.	.	.	.	.	.	.	12	7	.	3	.	22	11	12	.	.	.	.	.	.	.	.	8	.	131
Marigny-le-C.	.	.	.	11	13	1	.	.	.	.	.	3	.	12	8	.	4	10	12	11	10	.	.	.	.	.	.	.	.	8	5	108
Montbard	.	.	.	30	.	.	.	.	.	.	.	3	10	6	.	19	12	15	17	14	.	.	.	.	.	.	.	.	6	.	.	132
Ravières	.	.	10	9	2	.	.	.	.	.	1	3	2	23	.	7	11	31	15	6	.	.	.	.	.	.	.	.	2	.	.	122
Massangis	.	.	8	18	.	.	.	.	.	.	.	1	12	2	.	6	3	26	19	10	.	.	.	.	.	.	.	.	1	.	.	106
Courson	.	.	7	7	0	.	.	.	.	.	.	2	10	5	.	.	5	24	18	7	.	.	.	.	.	.	.	.	47	.	.	132
Auxerre (bd d. Temp.)	.	.	10	1	.	.	.	.	.	.	.	0	3	.	.	.	7	19	10	3	.	.	.	.	.	.	.	.	16	.	.	69
Chablis (C. M.)	.	.	9	4	0	.	.	.	.	.	.	0	3	10	.	.	2	22	17	8	.	.	.	.	.	.	.	.	9	13	.	97
Tonnerre (C. M.)	.	.	17	9	1	.	.	.	.	.	.	1	4	25	.	1	3	20	25	6	.	.	.	.	.	.	.	2	8	.	.	122
Flogny	.	.	5	5	1	0	.	.	.	.	.	.	4	19	.	0	5	27	15	8	.	.	.	.	.	.	.	.	13	.	.	102
Aillant	.	.	9	9	0	.	.	.	.	.	1	.	13	3	.	.	6	16	14	9	.	.	.	.	.	.	.	.	14	.	.	94
Joigny (C. M.)	.	.	2	4	.	.	.	.	.	.	.	3	4	1	.	3	7	17	9	4	.	.	.	.	.	.	.	.	11	.	.	65
La Roche	.	.	11	.	.	.	.	.	.	.	0	5	13	4	.	2	2	16	9	2	.	.	.	.	.	.	.	.	9	.	.	73
Chailley	.	.	6	5	.	.	.	.	.	.	.	9	4	2	.	2	7	11	18	3	.	.	.	.	.	.	.	.	7	.	.	74
Chessy	.	.	.	5	9	.	.	.	.	.	.	.	.	16	2	.	2	11	16	22	7	.	.	.	.	.	.	.	.	5	.	95

STATIONS.	1	2	3	4	5	6	7	8	9	10	11	12	13	14	15	16	17	18	19	20	21	22	23	24	25	26	27	28	29	30	31	TOTAL.
Bassin de l'Yonne (suite).																																
Cerisiers	.	.	5	1	0	.	.	.	.	.	2	4	4	4	.	13	3	9	18	5	.	.	.	.	.	.	.	.	20	0	.	88
St-Julien-du-Sault	.	.	.	1	1	.	.	.	.	.	3	10	9	2	.	7	8	13	14	7	.	.	.	.	.	.	.	.	8	.	.	83
Sens (St-Martin)	.	.	.	.	2	.	.	.	.	.	.	16	7	5	.	.	7	6	7	14	5	.	.	.	.	.	.	.	.	4	3	76
Villeneuve-l'Arch.	.	.	2	0	0	.	.	.	.	.	.	4	9	0	.	27	12	10	15	4	.	.	.	.	.	.	.	.	34	.	5	122
St-Maurice-aux-R.H	.	.	.	.	4	.	.	.	.	.	1	2	3	3	8	11	.	7	21	3	.	.	.	.	.	.	.	.	12	.	.	76
Bassin de la Seine supérieure.																																
Chanceaux	.	.	.	.	9	.	.	.	.	.	.	.	.	8	17	.	.	7	8	33	10	.	.	.	.	.	.	.	.	7	10	109
Baigneux-les-Juifs	.	.	11	25	.	1	.	.	.	.	.	.	20	3	.	7	10	18	27	12	.	.	.	.	.	.	.	.	3	.	2	144
Châtillon-s.-Seine	.	.	.	15	14	.	.	.	.	.	.	.	9	2	9	.	11	3	20	16	13	.	.	.	.	.	.	.	.	2	.	115
Laignes	.	.	.	9	7	.	.	.	.	.	.	.	5	2	7	.	6	7	17	18	14	.	.	.	.	.	.	.	.	2	.	94
Nicey	.	.	.	17	.	.	.	.	.	.	.	9	.	7	.	6	11	10	14	33	.	.	.	.	.	.	.	.	.	.	.	107
Vix	.	.	.	29	.	1	.	.	.	.	.	9	3	5	.	12	14	30	18	17	.	.	.	.	.	.	.	.	.	.	.	139
Brion-sur-Ource	.	.	.	9	21	.	.	.	.	.	.	.	2	13	13	.	6	3	32	19	12	.	.	.	.	.	.	.	.	.	.	129
Recey-sur-Ource	.	.	2	18	.	1	.	.	.	.	.	3	9	3	.	5	8	4	37	22	.	.	.	.	.	.	.	.	.	.	.	112
La Ferté-sur-Aube	.	.	.	5	20	.	.	.	.	.	.	6	11	8	13	.	7	19	12	26	10	.	.	.	.	.	.	.	.	6	.	143
Bar-sur-Aube	.	.	.	.	8	.	4	.	.	.	.	3	2	5	7	.	3	19	8	16	10	.	.	.	.	.	.	.	.	10	.	95
Vendeuvre (P.C.J.)	.	.	.	2	17	.	.	.	.	.	.	2	2	13	14	.	2	11	13	8	9	.	.	.	.	.	.	.	.	11	9	113
Bar-sur-Seine	.	.	.	4	10	0	1	.	.	.	.	.	4	14	10	.	3	6	14	17	14	.	.	.	.	.	.	.	.	10	.	107
Barberey	.	.	.	1	3	.	4	.	.	.	.	2	2	14	7	.	1	4	7	21	6	.	.	.	.	.	.	.	.	6	1	79
Villacerf	.	.	.	4	.	.	.	.	.	.	.	.	3	.	19	.	.	14	.	7	10	.	.	.	.	.	.	.	3	.	5	65
Chaumesnil	.	.	.	1	16	.	.	.	.	.	.	.	6	2	.	.	.	13	3	10	2	.	.	.	.	.	.	.	.	12	1	66
Épothémont	.	.	.	20	.	.	.	.	.	.	.	1	2	15	.	.	.	3	3	34	.	.	.	.	.	.	.	.	.	5	.	83
Ceffonds	.	.	.	.	13	.	1	.	.	.	.	1	2	3	2	.	.	13	14	19	4	.	.	.	.	.	.	.	.	14	.	79
Arcis-sur-Aube	.	.	3	.	.	.	.	.	.	.	.	2	3	4	.	10	.	8	3	26	.	.	.	.	.	.	.	.	.	7	2	88
Fay	.	.	.	3	0	.	2	.	.	.	.	2	3	7	2	.	6	7	6	15	2	.	.	.	.	.	.	.	24	.	3	82
Soligny-les-Étangs	.	.	.	0	.	.	3	.	.	.	.	2	23	3	2	.	4	6	6	9	3	.	.	.	.	.	.	.	.	3	1	65
Conflans-sur-Seine	.	.	.	6	.	2	.	.	.	.	.	.	6	6	1	.	6	10	3	16	4	.	.	.	.	.	.	.	.	3	1	64
Courbeton	.	.	.	.	.	.	.	.	.	.	.	.	5	.	9	.	.	16	.	12	4	.	.	.	.	.	.	.	.	28	6	80
Bassin de la Seine, entre Montereau et le confluent de l'Oise.																																
Étampes	.	.	.	.	2	3	.	.	.	.	.	5	.	7	.	.	15	9	4	7	7	.	.	.	.	.	.	.	.	1	12	83
Saint-Chéron	.	.	.	.	5	.	.	.	.	.	.	5	10	2	3	.	.	1	3	8	.	6	.	.	.	.	.	.	.	.	.	43
Melun (P. C.)	.	.	.	.	.	4	.	.	.	.	.	1	0	6	.	.	3	5	1	9	3	.	.	.	.	.	.	.	21	5	9	67
Fontainebleau (E. A.)	.	.	.	.	1	2	.	.	.	.	.	1	4	5	4	.	2	8	5	9	2	0	.	.	.	.	.	.	17	15	9	84
Touquin	.	.	.	.	.	2	.	3	.	.	.	3	.	5	2	.	5	1	7	4	.	.	5	.	.	.	7	9	13	17	9	92
Saclay	.	.	.	.	1	2	.	0	.	.	.	10	7	0	0	.	19	0	2	19	.	.	.	.	.	.	.	.	6	3	1	71
Rambouillet	.	.	.	.	.	.	.	.	.	.	.	5	3	6	3	.	.	3	6	16	3	.	.	.	.	.	.	.	.	4	2	51
Le Perray (St-Hub.)	.	.	.	.	.	4	.	0	.	.	.	14	10	.	.	.	10	2	2	16	.	.	.	.	.	.	.	.	.	10	8	76
Satory	.	.	.	.	3	.	.	.	.	.	.	9	14	.	.	.	.	.	3	17	2	.	.	.	.	.	.	.	.	3	1	52
Versailles (Montb.)	.	.	.	.	.	3	.	.	.	.	.	11	15	.	.	.	12	.	3	17	.	.	.	.	.	.	.	.	.	2	.	64
Meudon	.	.	.	.	.	3	.	.	.	.	.	6	12	.	.	.	11	.	5	19	.	.	.	.	.	.	.	.	.	.	6	62
Paris (Obsre, cour)	.	.	.	.	1	2	.	.	.	.	.	5	1	.	10	.	.	11	1	11	2	.	.	.	.	.	.	.	.	1	.	44
Paris (Montm.)	.	.	.	.	1	.	.	0	.	.	.	10	9	0	.	.	12	1	1	18	.	.	.	.	.	.	.	.	0	1	2	55
Paris (B. C. M.)	.	.	.	.	1	2	.	.	.	.	.	5	2	8	0	.	13	0	1	11	2	.	.	.	.	.	.	.	0	2	6	53
Bassin de la Marne.																																
Langres (M. Raclot)	.	.	.	9	21	1	.	.	.	.	.	.	5	11	5	0	1	7	25	16	2	.	.	.	.	.	.	.	.	3	.	106
Richebourg	.	.	.	8	14	.	.	.	.	.	.	.	4	12	12	.	5	9	5	28	15	.	.	.	.	.	.	.	.	3	.	115

STATIONS.	1	2	3	4	5	6	7	8	9	10	11	12	13	14	15	16	17	18	19	20	21	22	23	24	25	26	27	28	29	30	31	TOTAL.
Bassin de la Marne (suite).																																
Chaumont (E. N.)	.	.	.	28	.	.	.	.	.	.	.	11	5	6	2	.	1	7	19	23	.	.	.	.	.	.	.	.	.	1	.	102
Saint-Bon	.	.	.	20	.	5	.	.	.	.	.	1	6	2	3	.	4	11	7	26	.	.	.	.	.	.	.	.	.	3	.	89
Colombey	.	.	.	15	13	.	4	.	.	.	.	4	8	8	3	.	6	23	12	14	3	.	.	.	.	.	.	.	.	6	.	121
Andelot	.	.	.	9	10	0	2	.	.	.	.	1	1	4	5	.	4	7	15	15	4	.	.	.	.	.	.	.	.	.	.	78
Aillianville	.	.	.	11	11	0	.	.	.	.	.	.	5	7	10	.	4	11	13	28	1	.	.	.	.	.	.	.	.	.	.	101
Trampot	.	.	.	7	7	.	1	.	.	.	.	.	12	8	10	.	6	31	6	30	3	.	.	.	.	.	.	.	.	1	.	121
Joinville	.	.	.	17	9	.	.	.	.	.	.	2	5	8	37	.	3	4	7	16	9	.	.	.	.	.	.	.	.	17	.	133
Vassy	.	.	.	1	19	.	9	.	.	.	.	.	4	4	26	.	2	6	4	18	9	.	.	.	.	.	.	.	.	4	.	106
Demange-aux-Eaux	.	.	.	2	7	.	2	.	.	.	.	.	2	6	14	.	6	5	5	15	12	.	.	.	.	.	.	.	.	4	.	80
St-Dizier (la Neuv.)	.	.	.	3	.	1	.	.	.	.	.	10	7	43	.	.	10	7	3	25	.	.	.	.	.	.	.	.	.	14	.	124
Bar-le-Duc (P. C.)	.	.	.	.	12	3	.	.	.	.	.	.	1	8	14	.	8	19	3	18	6	.	.	.	.	.	.	.	.	22	.	114
Sermaize	.	.	.	.	4	3	.	.	.	.	.	2	2	16	11	.	3	11	2	18	6	.	.	.	.	.	.	.	.	10	.	87
Thiéblemont (C.M.)	.	.	.	0	4	1	.	.	.	.	.	.	4	24	8	.	5	11	4	10	9	.	.	.	.	.	.	.	.	13	0	93
Vitry-le-François	.	.	.	4	.	2	.	.	.	.	.	5	8	20	.	4	4	12	11	15	.	.	.	.	.	.	.	.	.	4	.	89
Vavray-le-Petit	.	.	.	.	4	3	2	.	.	.	.	.	5	14	19	.	3	6	1	15	6	.	.	.	.	.	.	.	.	5	.	83
Vanault-le-Châtel	.	.	.	.	2	2	.	.	.	.	.	1	5	12	8	.	5	3	1	12	5	.	.	.	.	.	.	.	.	5	.	61
St-Mard-s.-le-Mont	.	.	.	1	5	2	1	.	.	.	.	.	11	19	9	.	3	1	1	12	1	.	.	.	.	.	.	.	.	3	.	70
Moivre	.	.	.	1	1	3	1	.	.	.	.	2	2	21	4	.	5	4	2	14	5	.	.	.	.	.	.	.	.	7	.	72
Sommesous	.	.	1	0	.	2	.	.	.	.	.	8	.	4	.	7	16	3	14	5	.	.	.	.	.	.	.	.	18	.	.	79
Montmirail	.	.	.	.	.	3	.	.	.	.	.	.	.	18	2	.	.	9	.	20	1	.	.	.	.	.	.	.	.	5	.	57
Montmort	.	.	.	2	.	3	.	.	.	.	.	.	10	9	2	.	3	7	1	18	4	.	.	.	.	.	.	.	.	12	.	71
Épernay	.	.	.	2	1	2	3	.	.	.	.	2	0	9	1	.	2	2	1	14	3	.	.	.	.	.	.	.	0	6	.	48
La Ferté s J. (M. Biez)	.	.	.	.	.	2	.	.	.	.	.	8	4	7	4	.	1	19	1	13	2	.	.	.	.	.	.	.	5	5	1	73
Coulommiers	.	.	.	.	1	3	.	.	.	.	.	.	2	14	4	.	2	7	2	13	2	.	.	.	.	.	.	.	.	16	6	73
Meaux (P. C.)	.	.	.	.	.	1	.	.	.	.	.	.	8	4	.	.	.	6	.	15	.	.	.	.	.	.	.	.	.	.	3	36
Parc St-Maur (Obsre)	.	.	.	.	.	2	.	.	.	.	.	15	8	1	0	.	7	1	8	8	.	.	.	.	.	.	.	.	2	4	.	56
Bassin de l'Aisne.																																
Ste-Menehould (P.C.)	.	.	0	1	4	.	.	.	.	.	.	21	20	12	.	3	1	1	13	5	.	.	.	.	.	.	.	.	20	.	.	101
Côte de Biesme	.	.	.	.	.	.	2	.	.	.	.	15	2	.	.	.	.	.	2	15	.	.	.	.	.	.	.	.	7	.	.	43
Suippes	.	.	.	2	.	2	.	.	.	.	.	.	4	12	12	.	9	.	2	15	.	.	.	.	.	.	.	.	.	12	.	70
Vouziers	.	.	.	1	.	2	5	.	.	.	.	.	4	5	.	.	5	2	.	7	9	.	.	.	.	.	.	.	.	10	.	50
Signy-l'Abbaye	.	.	.	.	1	6	.	.	.	.	.	.	3	.	2	.	8	6	.	14	4	.	.	.	.	.	.	.	4	2	.	50
Remaucourt	.	.	.	.	.	13	.	.	.	.	.	10	4	.	.	.	13	.	11	7	.	.	.	.	.	.	.	.	.	.	.	58
Tagnon	.	.	.	1	.	4	5	.	.	.	.	.	4	10	1	.	4	1	.	16	2	.	.	.	.	.	.	.	0	3	.	51
Bourgogne	.	.	.	.	.	7	.	.	.	.	.	.	1	14	4	.	.	8	.	13	4	.	.	.	.	.	.	.	3	2	.	56
Reims (C. M.)	.	.	.	1	.	2	1	.	.	.	.	.	5	4	3	.	2	6	1	10	8	.	.	.	.	.	.	.	0	2	.	45
Fismes	.	.	.	.	.	4	.	.	.	.	.	2	1	20	3	.	1	.	.	16	6	.	.	.	.	.	.	.	.	5	.	58
Berry-au-Bac	.	.	.	.	.	3	1	.	.	.	.	.	2	3	.	0	4	4	.	14	3	.	.	.	.	.	.	.	1	4	.	40
Soissons (Vauxrot)	.	.	.	.	.	3	1	.	.	.	.	.	4	4	6	.	8	5	.	14	2	.	.	.	.	.	.	.	.	14	.	61
Bassin de l'Oise.																																
Hirson	.	.	.	.	.	7	.	.	.	.	.	.	3	2	5	.	14	11	.	18	8	.	.	.	.	.	.	.	.	.	.	69
Montcornet	.	.	.	.	.	6	.	.	.	.	.	.	1	2	4	.	7	7	14	.	7	.	.	.	.	.	.	.	.	.	.	48
Laon (P. C.)	.	.	.	.	.	5	0	.	.	.	.	.	8	8	5	.	8	10	.	10	3	.	.	.	.	.	.	.	1	2	.	59
Guiscard	.	.	.	.	.	7	4	.	.	.	.	.	9	3	1	.	10	13	.	11	1	.	.	.	.	.	.	.	.	3	.	62
Lassigny	.	.	.	.	.	.	0	.	.	.	.	.	2	1	5	.	.	.	.	2	3	0	.	.	.	.	.	.	4	.	.	17
Maignelay	.	.	.	.	.	4	.	.	.	.	.	.	4	5	6	.	9	4	.	14	3	.	.	.	.	.	.	.	.	12	.	61

STATIONS.	1	2	3	4	5	6	7	8	9	10	11	12	13	14	15	16	17	18	19	20	21	22	23	24	25	26	27	28	29	30	31	TOTAL.
Bassin de l'Oise (suite).																																
Formerie	.	.	.	.	6	.	.	9	.	.	.	8	8	4	2	.	8	.	10	10	.	.	.	.	.	.	.	.	.	9	.	74
Beauvais (M. Bergez)	.	.	.	.	5	.	.	.	.	.	.	14	4	1	.	4	6	0	14	10	.	.	.	.	.	.	.	.	6	.	.	63
Estrées-St-Denis	.	.	.	.	3	.	.	.	.	.	.	5	.	5	.	.	12	.	18	3	.	.	.	.	.	.	.	.	2	.	.	48
Venette	.	.	.	.	.	4	.	.	.	.	.	7	8	4	7	.	21	1	.	17	2	.	.	.	.	.	.	.	7	2	.	80
Senlis	.	.	.	.	.	3	.	.	.	.	.	0	5	2	2	.	6	10	.	14	4	.	.	.	.	.	.	.	.	14	.	60
Fleurines	.	.	.	.	.	8	.	.	.	.	.	3	3	3	6	.	21	2	.	17	3	.	.	.	.	.	.	.	0	5	.	72
Bassin du Loing.																																
Sainpuits	.	.	16	.	.	.	.	.	.	.	.	2	15	14	.	0	6	19	16	13	.	.	.	.	.	.	.	.	14	.	.	115
Moutiers	.	.	.	7	.	.	.	.	.	.	.	2	3	5	6	.	1	3	8	20	4	.	.	.	.	.	.	.	.	2	.	61
Moulin-s-Ouanne	.	.	6	4	.	.	.	.	.	0	.	1	6	4	.	0	1	29	15	10	.	.	.	.	.	.	.	.	3	.	.	80
Tannerre	.	.	22	4	0	.	.	.	.	.	3	0	6	8	.	1	3	20	15	9	.	.	.	.	.	.	.	.	12	.	.	103
Rogny (P. C.)	.	.	.	2	1	.	.	.	.	.	.	1	1	9	2	.	2	9	20	11	3	.	.	.	.	.	.	.	.	.	1	.	62
Charny	.	.	1	1	.	.	.	.	.	.	2	2	8	11	.	18	6	16	14	6	.	.	.	.	.	.	.	9	2	.	.	96
Courpalet	.	.	.	.	.	.	.	.	.	.	.	1	1	12	1	.	28	8	17	12	2	.	.	.	.	.	.	.	.	.	1	.	84
Savigny	.	.	.	.	0	.	.	.	.	.	.	3	4	6	.	3	1	13	14	11	.	.	.	.	.	.	.	.	10	.	.	65
Nemours	.	.	.	.	1	.	.	.	.	.	.	3	2	21	.	1	3	4	7	11	1	.	.	.	.	.	.	.	.	8	0	63
Bassin de l'Eure.																																
Courville	.	.	.	.	.	2	.	.	.	.	.	11	3	3	.	.	3	1	5	8	3	.	.	.	.	.	.	.	.	32	20	90
La Loupe	.	.	.	.	15	3	.	.	.	.	.	14	3	3	1	.	4	6	5	11	1	.	.	.	.	.	.	.	.	13	0	79
Senonches	.	.	.	.	1	4	.	.	.	.	.	11	25	2	.	.	3	24	1	11	4	.	.	.	.	.	.	.	.	10	4	100
Nogent-le-Roi	.	.	.	.	.	3	.	1	.	.	.	7	4	2	1	.	6	4	3	11	1	.	.	.	.	.	.	.	.	14	.	57
Dreux	.	.	.	.	.	2	.	1	.	.	.	10	10	1	.	.	5	9	3	12	.	.	.	.	.	.	.	.	.	14	.	67
Brézolles	.	.	.	.	.	3	.	1	.	.	.	11	8	.	.	.	2	2	4	.	11	2	.	.	.	.	.	.	.	36	.	80
Forêt du Perche	.	.	.	.	6	.	1	.	.	.	.	41	4	.	.	2	5	5	11	6	.	.	.	.	.	.	.	.	3	26	.	110
Ft de Bonsmoulins	.	.	.	.	2	4	.	.	.	.	.	11	15	8	.	.	.	0	4	12	4	.	.	.	.	.	.	.	.	2	17	79
Saint-André	.	.	.	.	2	4	.	.	.	.	.	4	9	9	.	.	3	2	1	17	1	.	.	.	.	.	.	.	.	16	.	68
Pacy-sur-Eure	.	.	.	.	.	6	.	.	.	.	.	.	.	.	.	.	14	4	.	.	8	.	.	18	.	.	.	.	.	15	.	65
Évreux (P.C.)	.	.	.	.	5	5	.	.	.	.	.	7	14	.	.	.	10	6	1	18	2	.	.	.	.	.	.	.	.	13	.	81
Bassin de la Seine inférieure, au-dessous du confluent de l'Oise.																																
Trappes	.	.	.	.	.	2	.	.	.	.	.	10	12	.	.	.	5	1	2	16	.	.	.	.	.	.	.	.	1	4	1	54
Bonnières	.	.	.	8	.	4	0	.	.	.	.	9	4	0	.	.	17	.	.	26	.	.	.	.	.	.	.	.	.	7	.	76
Montjavoult	.	.	.	.	.	.	.	.	.	.	.	6	9	.	.	.	.	7	.	13	10	.	.	.	.	.	.	.	.	20	.	65
Le Coudray-St-G.	.	.	.	.	.	6	.	.	.	.	.	.	20	5	1	.	8	2	.	19	2	.	.	.	.	.	.	0	6	2	.	72
Gournay (Hosp.)	.	.	.	.	.	6	.	.	.	.	.	8	10	5	.	.	16	19	.	21	1	.	.	.	.	.	.	.	6	.	.	92
Forges	.	.	.	.	.	4	.	.	.	.	.	.	1	3	4	.	9	.	4	24	.	.	.	.	.	.	.	.	1	.	.	54
Buchy	.	.	.	.	.	.	.	.	.	.	.	9	4	2	.	.	.	.	4	23	1	.	.	.	.	.	.	.	17	.	.	60
Épreville-Martinv.	.	.	.	.	.	8	0	.	.	.	.	12	7	.	.	.	5	.	2	25	.	.	.	.	.	.	.	.	12	.	.	71
Elbeuf (St-Aubin)	.	.	.	.	.	5	.	.	.	.	.	6	7	.	.	.	6	.	3	10	.	.	.	.	.	.	.	.	11	.	.	48
Rouen (île Lacroix)	.	.	.	.	.	9	.	.	.	.	.	6	14	0	.	.	4	.	4	14	.	.	.	.	.	.	.	.	10	.	.	61
Barentin	.	.	.	.	.	5	.	.	.	.	.	10	2	.	.	.	4	3	3	18	.	.	.	.	.	.	.	.	9	.	.	54
Yvetot	.	.	.	2	.	6	3	1	.	.	.	14	1	.	.	.	10	.	4	17	.	.	.	.	.	.	.	.	4	.	.	62
Caudebec	.	.	.	.	.	6	.	.	.	.	.	15	5	.	.	.	7	.	4	23	.	.	.	.	.	.	.	.	4	.	.	64
Sanvic (Le Havre)	.	.	.	.	.	23	6	.	.	.	.	16	.	6	.	.	2	.	4	10	.	.	.	.	.	.	.	1	10	.	.	78
La Hève (sémaph.)	.	.	.	.	.	2	.	.	.	.	.	4	8	.	.	.	3	.	2	7	.	.	.	.	.	.	.	.	11	.	.	37
Honfleur	.	.	.	.	.	3	0	.	.	.	.	10	2	4	.	.	2	.	5	16	.	.	.	.	.	.	.	.	9	.	.	51
Brionne	.	.	.	.	.	7	.	1	.	.	.	10	8	19	.	.	2	5	1	23	6	.	.	.	.	.	.	.	22	.	.	104
Rugles	.	.	.	.	2	5	.	1	.	.	.	10	9	7	0	.	3	2	3	14	1	.	.	.	.	.	.	.	2	1	.	60
Laigle	.	.	.	.	8	1	.	.	.	.	.	.	19	22	.	.	3	0	2	16	2	0	.	.	.	.	.	0	3	2	.	78

STATIONS.	1	2	3	4	5	6	7	8	9	10	11	12	13	14	15	16	17	18	19	20	21	22	23	24	25	26	27	28	29	30	31	TOTAL.
BASSINS ENTRE LA SEINE ET LA POINTE DE BRETAGNE.																																
Bassins de la Touque, de la Dive, de l'Orne, de la Vire et de la Douve.																																
Sées	.	.	.	.	.	0	.	.	.	.	10	12	1	.	.	3	.	5	7	.	.	.	.	.	.	.	.	.	7	.	.	44
Gacé	.	.	.	.	.	.	.	.	.	.	.	.	21	.	.	.	.	.	26	.	.	.	.	.	.	.	.	.	.	.	2	49
St-Ouen-le-Pin	.	.	.	1	.	5	1	.	.	.	15	11	2	.	.	6	.	1	24	.	.	.	.	.	.	.	.	.	.	10	.	76
Lisieux	.	.	.	.	.	7	.	.	.	.	10	2	4	4	1	34	16	2	27	.	.	.	.	.	.	.	.	.	.	14	.	121
Pont-l'Évêque	.	.	.	.	.	4	0	.	.	.	18	14	1	.	3	4	.	8	24	.	.	.	.	.	.	.	.	.	.	10	.	86
Annebault	.	.	.	.	0	2	.	.	.	.	7	8	10	1	.	.	.	5	5	3	.	.	.	.	.	.	.	9	8	6	1	67
Trouville	.	.	.	.	.	8	.	.	.	.	12	0	.	.	5	2	.	4	8	.	.	.	.	.	.	.	.	.	6	15	.	61
Ouistreham	.	.	.	.	.	.	.	.	.	.	17	3	1	.	2	1	1	9	4	.	.	.	.	.	.	.	.	.	12	8	.	57
Ver	.	.	.	.	.	3	.	2	.	.	13	17	7	.	.	4	1	2	6	1	.	.	.	.	.	.	.	.	5	9	.	69
Caen (C. M.)	.	.	.	.	1	.	.	.	.	.	10	12	2	.	.	5	2	1	5	.	.	.	.	.	.	.	.	.	17	.	.	55
Ste-Honorine-du-F.	.	.	.	.	.	3	0	1	.	.	.	20	17	1	.	0	0	0	1	7	.	.	.	.	.	.	.	.	7	21	.	78
Pierrefitte	.	.	.	.	.	4	1	.	.	.	.	18	10	1	.	0	0	1	.	9	1	.	.	.	.	.	.	.	21	4	.	70
Flers	.	.	.	1	4	.	2	.	.	.	16	6	6	.	.	.	3	.	6	1	.	.	.	.	.	.	.	.	10	.	.	55
Lénault	.	.	.	0	.	.	.	0	.	.	.	37	25	.	3	.	1	.	.	4	.	.	.	.	.	.	7	10	15	7	.	110
Roucamps	.	.	.	.	1	5	2	1	.	.	.	22	5	.	.	2	1	0	0	7	.	.	.	.	.	.	.	.	27	12	.	86
Bény-Bocage	.	.	.	.	.	2	2	.	.	.	.	5	3	2	.	4	3	1	.	.	.	.	.	.	.	.	.	.	15	.	.	37
Saint-Sever	.	.	.	.	.	8	.	.	.	.	.	23	9	.	.	9	.	.	7	2	.	.	.	.	.	.	.	.	7	.	.	65
Isigny	.	.	.	1	.	4	3	1	.	.	.	26	11	0	.	2	10	2	1	4	.	.	.	.	.	.	.	.	.	2	.	67
Ste-Marie-du-Mont	.	.	9	.	5	1	4	.	.	.	24	10	12	.	.	7	14	1	4	.	.	.	.	.	.	.	.	0	12	.	.	96
Cherbourg	.	.	.	.	.	4	2	.	.	.	.	23	6	3	.	.	11	.	3	1	.	.	.	.	.	.	.	.	.	7	.	60
La Hague	.	.	.	.	.	4	1	.	.	.	.	12	.	.	.	.	14	.	.	.	.	.	.	.	.	.	.	.	.	2	.	33
Bassins entre le cap de la Hague et la Pointe de Bretagne.																																
Coutances	.	.	.	.	.	8	.	2	.	.	.	13	13	0	.	.	3	1	0	4	.	.	.	.	.	.	.	.	3	0	.	48
Landivy	.	.	.	0	4	1	.	.	.	.	.	10	16	2	.	.	6	4	3	6	.	.	.	.	.	.	.	.	2	18	.	72
Louvigné-du-Désert	.	.	2	.	.	.	6	8	1	.	.	.	.	.	.	.	.	.	.	.	.	.	.	.	.	.	8	.	11	2	.	38
Fougères	.	.	.	10	.	1	.	.	.	.	.	18	3	.	.	7	5	.	.	4	.	.	.	.	.	.	.	.	5	.	.	53
St-Marc-s-Couesnon	.	.	.	1	.	.	.	.	.	.	.	26	9	.	.	4	.	.	.	3	.	.	.	.	.	.	.	18	.	.	.	61
Sens-de-Bretagne	.	.	.	.	.	.	.	.	.	.	.	8	11	.	.	7	6	.	.	.	.	.	.	.	.	.	.	.	2	.	.	34
Antrain	.	.	.	.	.	2	0	.	.	.	.	19	7	2	.	8	.	.	2	2	.	.	.	.	.	.	.	.	6	.	.	49
Bazouges	.	.	.	8	0	.	.	.	.	.	.	13	12	0	.	6	1	0	0	3	.	.	.	.	.	.	.	.	3	.	.	46
Trans	.	.	.	5	.	3	0	.	.	.	.	26	14	0	.	9	.	.	1	2	.	.	.	.	.	.	.	.	3	.	.	63
Saint-Domineuc	.	.	.	.	.	.	.	.	.	.	.	6	3	.	.	15	1	.	.	.	.	.	.	.	.	.	.	.	39	.	.	64
Bécherel	.	.	.	4	.	.	.	.	.	.	.	23	4	2	.	18	6	.	.	.	.	.	.	.	.	.	.	.	14	.	.	71
Dol	.	.	.	4	.	2	.	2	.	.	4	4	5	.	.	3	.	.	0	1	.	.	.	.	.	.	.	5	.	.	.	30
St-Jouan-d-Guérets	.	.	.	2	.	.	.	.	.	.	.	15	9	6	3	8	.	.	1	.	.	.	.	.	.	.	.	.	8	1	0	53
Saint-Malo	.	.	.	5	7	.	2	.	.	.	8	18	17	.	.	11	.	.	2	.	.	.	.	.	.	.	.	5	.	.	.	75
Roscoff	.	.	13	.	.	10	4	.	.	.	.	18	1	0	0	12	.	.	.	.	.	.	.	.	.	.	.	.	.	5	.	63
VERSANT DE L'OCÉAN.																																
PETITS BASSINS DU SUD DE LA BRETAGNE.																																
Pte Saint-Mathieu	.	.	.	.	.	12	.	.	.	.	.	15	2	.	.	26	10	.	.	.	.	.	.	.	.	.	.	.	.	32	.	97
Brest (Obsre)	.	.	1	.	4	1	2	.	.	.	2	6	.	.	2	5	.	.	1	.	.	.	.	.	.	.	.	.	4	0	.	28
La Feuillée	.	.	.	.	.	8	3	.	.	.	.	.	10	15	9	20	.	.	.	.	.	.	.	.	.	.	.	.	.	12	2	80

STATIONS.	1	2	3	4	5	6	7	8	9	10	11	12	13	14	15	16	17	18	19	20	21	22	23	24	25	26	27	28	29	30	31	TOTAL.
PETITS BASSINS DU SUD DE LA BRETAGNE (suite).																																
Renniou	.	.	.	2	.	9	.	1	.	.	.	.	16	3	1	3	21	10	1	1	.	.	.	.	.	.	.	.	.	12	1	81
Callac	.	.	.	2	.	4	.	1	.	.	.	4	14	6	1	.	19	10	.	2	.	.	.	.	.	.	.	.	13	1	.	77
Corlay	.	.	.	.	.	1	.	.	.	.	.	.	.	.	.	2	4	.	.	.	.	.	.	.	.	.	.	.	.	1	1	9
Gouarec	.	.	.	.	1	2	.	.	.	.	.	3	7	.	.	7	2	.	.	.	.	.	.	.	.	.	.	.	.	9	.	31
Glomel	.	.	.	3	2	3	2	.	.	.	.	11	5	1	.	11	3	2	.	1	.	.	.	.	.	.	.	.	11	10	.	65
Le Faouët	.	.	.	.	2	1	1	.	.	.	3	6	5	3	4	7	1	.	.	.	.	.	.	.	.	.	.	.	44	.	.	77
Carhaix	.	.	.	2	2	7	.	.	.	.	.	4	11	.	.	19	38	.	1	.	.	.	.	.	.	.	.	.	16	3	.	103
Pénity	.	.	.	1	2	2	.	.	.	.	.	3	7	.	.	17	5	7	.	.	.	.	.	.	.	.	1	.	.	25	9	79
Goarem-Liziard	.	.	.	3	.	5	2	.	.	1	.	4	13	1	.	15	3	.	1	3	.	.	.	.	.	1	.	.	31	9	1	93
Châteaulin	.	.	.	4	.	8	1	.	.	.	.	9	11	.	.	3	33	.	.	2	.	.	.	.	.	.	.	.	53	8	.	1
Le Cosquer	.	.	.	3	.	3	.	.	.	.	.	2	12	1	.	12	9	.	.	.	.	.	.	.	.	.	.	.	.	13	.	55
Pontivy	.	.	.	3	.	.	.	.	.	.	.	.	7	.	.	19	11	1	.	.	.	.	.	.	.	.	.	.	23	.	.	64
Bel Air	.	.	.	1	.	3	1	.	.	.	.	4	9	.	.	20	4	15	.	.	.	.	.	.	.	.	.	.	8	30	.	95
Locminé	.	.	.	3	1	.	.	.	.	.	.	9	9	.	.	8	2	.	.	.	.	.	.	.	.	.	.	.	5	.	.	37
Hennebont	.	.	.	.	1	.	.	.	.	.	.	2	10	5	.	.	6	.	.	.	.	.	.	.	.	.	.	.	.	26	.	50
Le Grognon (Groix)	.	.	.	.	.	2	.	.	.	.	.	2	9	6	.	.	5	.	.	.	.	.	.	.	.	.	.	.	.	15	.	39
Auray	.	.	.	.	.	2	1	.	.	.	5	6	20	.	.	16	.	.	1	.	.	.	.	.	.	.	.	.	9	.	.	60
Vannes	.	.	.	.	.	.	.	.	.	.	.	7	29	.	.	23	.	.	.	.	.	.	.	.	.	.	.	.	.	5	.	64
Palais (Belle-Ile)	.	.	.	4	.	.	.	.	.	.	.	2	14	5	.	3	4	.	.	4	.	.	.	.	.	.	.	.	.	.	.	36
Er-Hastellic	.	.	.	.	.	.	.	.	.	.	.	.	5	3	.	.	3	.	.	.	.	.	.	.	.	.	.	.	.	.	.	11
BASSIN DE LA VILAINE.																																
Erbrée	2	1	.	.	.	.	.	.	.	.	.	15	15	.	.	11	3	.	.	3	.	.	.	.	.	.	.	2	12	0	.	62
Vitré	.	.	.	.	1	1	.	.	.	.	.	16	13	1	.	10	5	.	.	2	.	.	.	.	.	.	.	.	41	.	.	93
St-Christophe-d.-B.	.	.	.	4	.	0	0	.	.	.	.	17	5	.	.	6	7	0	.	2	.	.	.	.	.	.	.	.	35	.	.	76
Châteaubourg	.	.	.	1	.	1	.	.	.	.	.	9	7	.	.	8	3	.	.	2	.	.	.	.	.	.	.	.	11	.	.	62
Bruz	.	.	.	1	.	.	2	.	.	.	.	6	2	7	.	12	21	3	.	.	.	.	.	.	.	.	.	2	15	.	.	71
Rennes (P. C.)	.	.	.	2	.	.	.	.	.	.	.	6	6	.	.	14	16	.	.	1	.	.	.	.	.	.	.	.	3	.	.	48
Le Boulet (Étang)	.	.	.	6	.	.	.	.	.	.	.	9	10	.	.	9	.	.	.	4	.	.	.	.	.	.	.	.	5	.	.	42
Montauban	.	.	.	.	.	.	.	.	.	.	.	4	2	1	.	3	7	1	.	.	.	.	.	.	.	.	.	.	1	.	.	20
Montfort	.	.	.	.	.	.	.	.	.	.	.	21	6	.	.	7	8	.	.	.	.	.	.	.	.	.	.	.	5	.	.	47
Saint-Méen	.	.	.	5	1	.	.	.	.	.	.	16	2	.	.	10	19	0	.	0	.	.	.	.	.	.	.	.	4	.	.	57
Merdrignac	.	.	.	.	9	.	.	1	.	.	.	14	4	6	.	14	.	.	.	.	1	.	.	.	.	.	.	.	1	16	.	66
Plouguenast	.	.	.	4	.	.	.	1	.	.	.	1	3	13	.	1	18	7	1	.	.	.	.	.	.	.	.	.	.	5	.	54
Rohan	.	.	.	.	.	4	.	.	.	.	.	.	1	4	3	.	2	21	7	5	1	.	.	.	.	.	.	.	11	.	.	59
Bosméléac	.	.	.	9	.	2	.	.	.	.	.	2	8	.	.	19	.	14	.	.	.	.	.	.	.	.	.	.	.	13	.	67
Pléan	.	.	.	1	.	.	.	.	.	.	.	16	13	0	.	9	11	5	0	.	.	.	.	.	.	.	.	.	10	.	.	65
Ploërmel (P. C.)	.	.	.	4	.	.	.	.	.	.	.	3	10	.	.	15	6	5	.	.	.	.	.	.	.	.	.	.	9	.	.	52
Malestroit	.	.	.	1	1	.	.	.	.	.	.	6	8	.	.	17	10	.	.	.	.	.	.	.	.	.	.	.	5	.	.	48
Redon	.	.	.	.	.	.	.	.	.	.	.	4	14	.	.	12	.	4	.	.	.	.	.	.	.	.	.	.	9	5	.	48
Guipry	.	.	.	0	.	1	.	.	.	.	.	11	26	0	.	6	3	2	.	.	.	.	.	.	.	.	.	.	10	.	.	60
Bain	.	.	.	3	.	2	.	.	.	.	.	7	21	.	.	10	5	.	2	.	.	.	.	.	.	.	.	3	32	.	.	85
La Guerche	.	.	.	0	1	1	0	.	.	.	.	16	21	4	.	10	4	26	.	0	.	.	.	.	.	.	.	3	8	.	.	94
Martigné-Ferchaud	.	.	.	0	.	1	.	.	.	.	.	15	7	.	.	14	0	2	1	2	0	.	.	.	.	.	.	.	29	0	.	73
St-Julien-de-V.	.	.	.	.	0	0	.	.	.	.	16	9	5	0	.	12	6	1	1	0	.	.	.	.	.	.	.	.	.	17	.	66
Melneuf (Guenr.)	.	.	.	.	.	1	.	.	.	.	2	4	5	.	.	.	10	4	.	.	.	.	.	.	.	.	.	.	0	2	.	28
La Roche-Bernard	.	.	.	.	.	.	.	.	.	.	1	6	11	.	.	18	4	1	.	.	.	.	.	.	.	.	.	2	.	.	.	43

STATIONS.	1	2	3	4	5	6	7	8	9	10	11	12	13	14	15	16	17	18	19	20	21	22	23	24	25	26	27	28	29	30	31	TOTAL.
BASSIN DE LA LOIRE.																																
Bassin de la Loire supérieure.																																
Le Puy (E. N.)	.	.	.	8	.	.	.	.	.	17	.	.	.	2	2	2	1	.	2	3	3	.	.	.	.	.	.	.	.	0	21	61
Saint-Paulien	.	.	.	15	.	.	.	.	.	6	5	.	.	15	8	25	.	.	6	12	3	.	.	.	.	.	.	.	.	15	12	122
Les Creuses	.	.	.	.	18	.	.	.	.	.	3	.	.	.	.	6	13	1	2	6	50	12	.	.	.	.	.	.	.	.	17	129
Rochetaillée	.	.	.	.	.	.	.	.	.	.	14	3	.	.	2	.	20	.	5	7	2	5	.	.	.	.	.	.	.	.	10	69
St-Étienne (C.M.)	.	.	.	15	.	.	.	.	.	29	3	.	.	2	6	14	4	16	2	.	.	.	.	.	.	.	.	.	.	15	8	114
Fortunières	.	.	.	35	.	.	.	.	.	28	34	12	7	13	12	78	15	4	9	18	8	.	.	.	.	.	.	.	.	18	.	291
Montbrison (P. C.)	.	.	.	.	.	.	.	.	.	6	.	5	.	.	2	4	27	4	8	3	9	.	.	.	.	.	.	.	.	.	.	68
Feurs	.	.	4	22	.	.	.	.	.	4	.	6	.	1	1	5	27	5	6	2	9	.	.	.	.	.	.	.	.	.	.	92
Panissières	.	.	4	14	.	.	.	.	.	.	.	2	.	.	.	3	35	1	5	7	8	.	.	.	.	.	.	.	.	.	4	83
Noirétable	.	.	12	5	.	.	.	.	.	.	.	4	.	5	3	12	24	.	10	30	13	.	.	.	.	.	.	8	.	.	5	131
St-Romain-d'Urfé	.	.	.	6	.	.	.	.	.	1	.	1	.	2	.	16	4	4	10	28	12	.	.	.	.	.	.	10	.	.	1	95
Fourneaux	.	.	1	13	.	.	.	.	.	1	.	4	.	6	.	4	8	8	.	17	10	.	.	.	.	.	.	16	.	.	.	88
Montagny	.	.	2	20	.	.	.	.	.	1	.	7	.	5	4	3	35	5	7	17	7	.	.	.	.	.	.	.	.	3	.	117
Roanne	.	.	.	6	7	.	.	.	.	.	1	3	.	1	2	.	16	8	7	3	8	.	.	.	.	.	.	.	.	.	5	67
Charolles	.	.	.	.	12	.	.	.	.	.	.	3	.	15	16	.	18	9	8	16	10	.	.	.	.	.	.	.	.	.	11	118
Digoin (P. C.)	.	.	.	0	8	.	.	.	.	.	.	4	1	11	6	.	13	19	6	15	5	.	.	.	.	.	.	.	.	.	.	88
Pierrefitte	.	.	.	.	6	.	.	.	.	.	.	2	.	16	5	.	16	14	5	18	8	.	.	.	.	.	.	.	.	.	.	90
Dompierre	.	.	.	6	5	.	.	.	.	.	.	2	13	13	8	.	11	23	14	7	4	.	.	.	.	.	.	.	.	1	1	108
Beaulon	.	.	.	4	9	.	.	.	.	.	.	2	.	11	8	.	4	11	9	7	10	.	.	.	.	.	.	.	.	.	.	75
St-Eusèbe	.	.	.	5	.	.	.	.	.	.	.	2	1	10	1	.	11	4	4	22	1	.	.	.	.	.	.	.	.	11	6	78
Autun (P. C.)	.	.	.	.	5	.	.	.	.	.	.	.	2	5	7	.	4	8	6	10	4	.	.	.	.	.	.	.	.	.	14	67
Arnay-le-Duc	.	.	.	7	.	.	.	.	.	.	.	2	2	11	1	.	13	10	7	12	2	.	.	.	.	.	.	.	.	16	5	86
Luzy (P. C.)	.	.	.	.	.	.	.	.	.	.	.	2	4	6	9	17	.	2	7	11	.	.	.	.	.	.	.	.	.	10	20	88
Decize	.	.	.	13	.	.	.	.	.	.	.	4	.	11	3	.	2	14	3	14	5	.	.	.	.	.	.	.	.	.	1	70
Nevers	.	.	.	69	37	.	1	.	.	.	.	4	.	13	11	.	.	.	5	14	4	.	.	.	.	.	.	.	.	3	.	161
Châtillon-en-B.	.	.	.	18	2	.	.	.	.	.	.	.	9	7	4	.	8	3	5	2	4	.	.	.	.	.	.	.	.	2	.	64
Prémery	.	.	.	41	2	3	1	.	.	.	.	3	2	6	9	.	15	3	11	14	10	.	.	.	.	.	.	.	.	5	.	125
Bassin de l'Allier.																																
La Bastide	.	.	.	.	6	.	.	.	.	.	12	6	.	.	.	.	10	.	.	2	6	.	.	.	.	.	.	10	.	.	19	72
Mercoire	.	.	.	11	.	.	.	.	.	6	32	.	.	3	5	12	3	3	5	9	0	.	.	.	.	.	.	.	.	.	10	99
Langogne	.	.	.	.	12	.	.	.	.	1	32	27	.	1	2	.	9	.	1	3	5	2	.	.	.	.	.	.	.	.	21	117
Grandrieu	.	.	.	.	6	.	.	.	.	.	4	.	.	1	2	.	10	.	.	3	6	2	.	.	.	.	.	.	.	.	7	40
Saugues	.	.	.	.	5	.	.	.	.	.	8	.	.	1	8	3	19	1	4	16	7	6	.	.	.	.	.	.	.	.	4	82
Langeac	.	.	.	10	.	.	.	.	.	41	.	.	3	10	.	11	3	7	10	7	2	.	.	.	.	.	.	.	.	42	.	146
Murat	.	.	.	.	11	.	.	.	.	.	.	4	4	8	15	10	8	4	8	9	5	.	.	.	.	.	.	.	.	.	7	93
Massiac	.	.	.	.	10	.	.	.	.	7	.	.	.	5	7	25	.	.	8	5	2	1	5	.	.	.	.	.	.	9	3	87
Brioude	.	.	.	1	2	.	.	.	.	.	10	.	.	2	3	.	32	5	5	11	5	4	1	.	.	.	.	.	.	6	10	97
Ambert	.	.	.	15	7	.	.	.	.	.	46	10	.	1	6	.	59	5	4	9	20	1	.	.	.	.	.	.	.	8	2	193
Besse	.	.	.	.	8	.	.	.	.	.	.	10	4	10	3	.	20	2	10	12	3	2	.	.	.	.	3	.	.	.	.	87
Puy de Dôme (Obs.)	.	.	.	2	8	0	2	0	.	.	9	10	1	6	12	.	24	6	8	27	26	2	1	0	.	.	.	.	.	0	.	144
Clermont (Obs^re)	.	.	.	2	6	.	.	.	.	.	4	3	.	1	1	.	31	1	4	7	4	.	.	.	.	.	.	.	.	1	.	65
Pontgibaud	.	.	.	2	4	.	.	.	.	.	19	.	.	1	3	.	9	5	8	6	11	1	.	.	.	.	.	.	.	.	1	70
Thiers	.	.	.	.	14	.	.	.	.	.	3	4	.	1	6	.	16	27	6	14	19	2	.	.	.	.	.	.	.	.	.	112
Saint-Clément	.	.	.	.	12	.	.	.	.	.	18	3	.	2	15	.	19	8	17	13	13	.	.	.	.	.	.	.	.	.	9	129
Vichy	.	.	.	4	9	.	.	.	.	.	9	3	1	.	.	.	15	12	12	9	2	.	.	.	.	.	.	.	.	.	29	105
Ébreuil	.	.	.	29	7	.	.	.	.	.	.	3	.	.	4	.	.	16	.	9	.	.	.	.	.	.	.	.	.	.	2	70

STATIONS.	1	2	3	4	5	6	7	8	9	10	11	12	13	14	15	16	17	18	19	20	21	22	23	24	25	26	27	28	29	30	31	TOTAL.
Bassin de l'Allier (suite).																																
Bessay	.	.	.	.	.	.	.	.	.	.	.	6	.	8	.	.	8	33	21	4	2	.	.	.	.	.	.	.	.	.	.	82
Moulins (P. C.)	.	.	.	13	2	.	.	.	.	.	3	.	.	1	6	.	4	17	4	4	.	.	.	.	.	.	.	.	.	.	.	.	54
Baleine	.	.	.	11	3	.	.	.	.	.	.	5	.	12	3	.	4	4	10	6	7	.	.	.	.	.	.	.	2	1	1	69
Franchesse	.	.	.	32	6	.	.	.	.	.	.	3	.	14	1	.	3	14	12	10	3	.	.	.	.	.	.	.	2	1	14	115
Bassin du Cher.																																
Auzances	.	.	8	10	.	.	.	.	.	.	.	4	2	.	5	7	8	5	7	4	4	.	.	.	.	.	1	.	.	7	13	85
Chénérailles	.	.	.	2	9	.	.	.	.	.	.	1	3	2	.	.	7	3	0	10	2	.	.	.	.	.	3	23	5	.	.	70
Chambon	.	.	1	11	.	.	.	.	.	.	1	2	3	6	.	7	7	2	9	2	.	.	.	.	.	.	1	5	.	.	.	57
Préveranges	.	.	.	54	5	.	.	.	.	.	.	2	.	7	18	.	9	9	16	22	5	.	.	.	.	.	.	38	16	.	.	201
Hérisson	.	.	30	15	.	.	.	.	.	.	.	.	11	.	.	5	4	9	24	17	.	.	.	.	.	.	.	.	.	.	.	115
Charenton	.	.	.	15	9	.	.	.	.	.	.	2	.	15	.	.	6	12	20	8	10	.	.	.	.	.	.	.	9	.	.	106
Morlac	.	.	18	.	.	.	.	.	.	.	.	4	.	8	.	.	8	2	10	10	.	.	.	.	.	.	.	.	12	.	.	72
Ourouer-les-B.	.	.	5	0	3	.	.	.	.	.	.	1	3	14	.	.	3	8	0	13	3	.	.	.	.	.	.	.	4	.	.	57
Bourges (E. N.)	.	.	1	10	1	0	.	.	.	.	.	4	1	13	.	1	11	0	9	10	0	.	.	.	.	.	.	.	.	4	.	66
St-Palais (La Rés.)	.	.	.	7	1	.	.	.	.	.	.	2	.	23	10	.	6	17	30	14	9	.	.	.	.	.	.	.	4	.	.	123
Mehun-s.-Yèvre	.	.	.	4	11	.	2	.	.	.	.	4	.	8	8	.	8	5	2	13	10	.	.	.	.	.	.	.	4	.	.	79
Le Briou (Vierzon)	.	.	.	.	4	.	.	.	.	.	.	4	.	17	6	.	11	8	29	9	11	.	.	.	.	.	.	.	2	.	.	101
Argent	.	.	.	.	.	.	.	.	.	.	.	2	.	18	.	7	8	3	16	18	12	.	.	.	.	.	.	.	.	.	.	83
Salbris	.	.	.	3	11	.	0	.	.	.	.	3	4	5	3	.	22	4	18	9	2	.	.	.	.	.	.	.	.	.	.	85
Romorantin	.	.	.	3	2	.	.	.	.	.	.	5	3	15	5	.	.	7	34	10	2	.	.	.	.	.	.	.	.	0	.	86
Mennetou-s.-Ch.	.	.	.	11	.	.	.	.	.	.	.	9	32	14	.	2	18	.	42	18	.	.	.	.	.	.	.	.	.	.	.	146
Saint-Aignan	.	.	.	.	.	19	.	.	.	.	.	5	10	2	1	.	4	42	30	.	.	.	.	.	.	.	.	1	.	.	.	114
Montrichard	.	.	.	6	.	.	.	.	.	.	.	.	16	2	.	.	7	12	2	3	.	.	.	.	.	.	21	6	.	.	.	75
Bassin de l'Indre.																																
Sainte-Sévère	.	.	.	19	.	.	.	.	.	.	.	5	15	2	13	.	12	2	18	7	.	.	.	.	.	.	3	2	.	.	.	98
Châteauroux (S.ag.)	.	.	4	11	.	1	.	.	.	.	.	6	8	1	14	.	11	9	15	5	0	.	.	.	.	.	.	5	4	.	.	94
Loches (P. C.)	.	.	.	0	.	.	.	.	.	.	.	6	9	4	.	.	3	5	.	6	.	.	.	.	.	.	.	.	6	.	.	37
Manthelan	.	.	.	1	1	.	.	.	.	.	4	3	17	.	.	.	17	.	3	.	2	.	.	.	.	.	.	8	.	7	.	63
Le Louroux	.	.	.	1	.	.	.	.	.	.	.	5	0	39	.	0	1	10	8	3	.	.	.	.	.	.	.	10	.	12	.	89
Azay-le-Rideau	.	.	.	.	.	.	.	.	.	.	.	.	.	2	16	0	7	4	.	3	.	.	.	.	.	.	.	.	5	15	.	52
Lignières	.	.	.	2	.	.	.	.	.	.	.	9	1	13	.	.	2	9	4	2	1	.	.	.	.	.	.	0	0	4	.	47
Bassin de la Creuse.																																
Felletin	.	.	.	4	10	.	.	.	.	.	.	1	.	.	20	.	10	8	.	.	.	.	.	.	.	.	9	.	.	4	.	67
Ahun	.	.	.	20	.	.	1	.	.	.	.	.	10	3	3	16	.	9	6	2	7	.	.	.	.	.	.	37	11	1	.	126
Boussac	.	.	41	.	.	.	0	.	.	.	3	1	14	7	.	9	9	12	4	1	.	.	.	.	.	.	54	19	.	.	.	174
Guéret (E. N.)	.	.	.	40	5	.	.	.	.	.	.	20	3	3	2	.	0	.	3	4	.	.	.	.	.	.	5	5	.	.	.	90
Bénévent	.	.	3	30	.	2	.	.	.	.	.	18	3	26	.	.	17	4	4	6	4	.	.	.	.	3	.	5	.	.	.	127
Bessines	.	.	12	45	.	.	.	.	.	.	.	12	10	7	8	.	20	6	4	5	7	.	.	.	.	.	.	.	29	.	.	167
Bellac	.	.	.	10	.	.	.	.	.	.	.	.	7	4	11	6	.	.	14	6	.	.	.	.	.	.	.	.	.	.	.	58
Magnac-Laval	.	.	.	14	1	.	5	.	.	.	.	.	3	14	4	.	3	2	3	5	1	.	.	.	.	.	.	1	2	.	.	58
La Souterraine	.	.	.	23	6	.	.	.	.	.	.	5	3	38	11	.	11	3	8	8	.	3	.	.	.	.	3	.	11	.	.	133
Dun-le-Palleteau	.	.	.	25	6	.	.	.	.	.	.	11	2	14	.	3	7	4	8	6	2	.	.	.	.	.	.	.	7	.	.	95
St-Benoît-du-S.	.	.	.	16	0	.	.	1	.	.	.	3	7	15	.	.	2	9	7	6	.	.	.	.	.	.	.	5	25	.	.	96
Abilly	.	.	.	4	4	.	.	.	.	.	.	2	1	3	2	.	3	4	0	0	.	.	.	.	.	.	.	13	.	.	.	38
Buxeuil	.	.	.	.	.	.	.	.	.	.	.	.	.	.	.	6	17	.	.	.	.	.	.	.	.	.	.	.	.	.	.	23

STATIONS.	1	2	3	4	5	6	7	8	9	10	11	12	13	14	15	16	17	18	19	20	21	22	23	24	25	26	27	28	29	30	31	TOTAL.
Bassin de la Vienne.																																
Eymoutiers	.	.	.	.	15	.	.	.	.	.	.	5	6	15	11	.	14	19	13	9	8	.	.	.	.	.	.	.	14	8	.	137
Pontarion	.	.	.	24	.	.	.	.	.	.	.	3	12	2	9	32	12	4	7	4	6	.	.	.	.	2	.	18	.	.	.	135
Saint-Léonard	.	.	.	13	.	.	.	.	.	.	.	19	1	13	7	6	5	10	9	3	2	.	.	.	.	.	.	.	4	.	.	92
Pierrebuffière	.	.	.	28	7	5	.	6	.	5	.	6	5	.	7	.	5	7	7	4	.	.	.	.	.	.	.	.	14	.	.	106
Oradour-s.-Vayres	.	.	.	20	.	.	1	.	.	.	.	.	4	20	.	.	20	4	4	5	.	.	.	.	.	.	.	.	2	.	.	80
Limoges (C. M.)	.	.	.	34	.	1	.	1	.	1	.	11	4	9	2	.	4	2	8	2	2	.	.	.	.	.	.	8	.	.	.	89
Oradour-s.-Glane	.	.	.	13	.	.	.	6	.	.	.	.	1	8	6	.	12	.	6	.	1	.	.	.	.	.	.	.	3	1	.	52
Rochechouart	.	.	.	8	.	.	.	.	.	.	.	0	1	0	.	.	10	.	1	0	.	.	.	.	.	.	.	.	.	.	.	21
Chabanais	.	.	.	8	1	.	.	.	.	.	.	.	7	8	1	.	4	12	0	1	.	.	.	.	.	.	.	.	.	.	.	42
Nouic	.	.	8	4	.	5	.	.	.	.	.	17	12	8	.	4	1	4	1	1	.	.	.	.	.	.	.	0	.	.	.	65
St-Vincent-la-Ch.	.	.	.	.	13	.	.	.	.	.	.	.	14	6	.	.	.	.	.	2	.	.	.	.	.	.	.	1	.	1	.	37
Lussac-les-Ch	.	.	.	13	.	.	.	.	.	.	.	.	13	.	12	.	.	.	11	1	.	.	.	.	.	.	.	.	1	.	.	51
Poitiers (P. C.)	.	.	.	3	.	.	.	.	.	.	.	6	9	.	3	.	.	.	.	3	1	.	.	.	.	.	.	.	19	.	.	44
Jaulnay	.	.	.	4	.	7	.	.	.	.	.	.	.	.	.	10	.	.	.	19	.	.	.	.	.	.	.	15	0	.	.	55
Parçay-s.-V	.	.	.	.	3	.	.	.	.	.	.	5	15	.	9	.	.	13	2	.	.	.	.	.	.	.	.	8	.	24	.	79
Saint-Épain	.	.	.	2	4	1	.	.	.	.	.	8	11	4	1	.	2	10	3	1	.	.	.	.	.	.	.	4	27	.	.	79
Bassin de la Loire, du Bec-d'Allier à Angers.																																
Givry	.	.	.	21	3	3	0	.	.	.	.	2	0	11	3	.	2	7	6	9	7	.	.	.	.	.	.	.	.	.	.	76
Sancerre	.	.	.	14	8	.	.	.	.	.	.	1	9	.	3	.	3	9	12	9	7	.	.	.	.	.	.	.	.	8	.	83
Saint-Satur	.	.	.	25	1	1	.	.	.	.	.	2	.	10	6	.	3	0	16	12	6	.	.	.	.	.	.	.	.	8	.	90
Léré	.	.	.	6	5	.	.	.	.	.	.	2	0	14	4	.	3	0	26	12	3	0	.	.	.	.	.	.	0	5	.	82
Gien	.	.	.	1	.	.	.	.	.	.	.	3	4	10	.	2	.	2	12	9	3	.	.	.	.	.	.	.	.	.	.	46
Grignon	.	.	.	.	.	.	.	.	.	.	.	3	1	4	.	.	18	20	18	9	5	.	.	.	.	.	.	.	1	26	.	105
Combreux	.	.	.	.	1	.	.	.	.	.	.	5	1	2	1	.	7	4	16	8	1	.	.	.	.	.	.	.	11	22	.	78
Orléans (P. C.)	.	.	.	1	2	.	.	.	.	.	.	3	1	1	2	.	1	3	15	5	1	.	.	.	.	.	.	.	.	14	.	49
La Motte-Beuvron	.	.	.	.	1	.	.	.	.	.	.	1	.	.	15	1	20	.	20	3	.	.	.	.	.	.	.	1	.	1	.	62
La Ferté-St-Cyr	.	.	.	.	.	.	.	.	.	.	.	6	2	.	.	.	18	7	.	12	.	.	.	.	.	.	.	.	12	.	.	58
Contres	.	.	.	.	.	.	.	.	.	.	.	5	5	12	.	.	.	5	12	5	2	.	.	.	.	.	.	8	.	3	.	57
Ouzouer-le-Marché	.	.	.	.	.	.	.	.	.	.	.	.	.	12	6	.	.	4	20	3	1	.	.	.	.	.	.	.	.	7	.	53
Herbault	.	.	.	.	.	.	.	.	.	.	.	.	.	.	9	.	.	15	.	2	.	.	.	.	.	.	6	.	6	.	.	43
Blois (P. C.)	.	.	.	.	6	.	.	.	.	.	.	4	1	6	1	.	0	0	29	2	1	.	.	.	.	.	.	10	.	6	.	66
Villedomer	.	.	.	0	2	.	.	.	.	.	.	2	2	7	.	.	2	0	22	6	1	.	.	.	.	.	.	14	.	3	.	61
Beaumont-la-R.	.	.	.	2	.	.	.	.	.	.	.	3	6	3	0	.	3	1	17	2	.	.	.	.	.	.	.	7	.	15	.	59
Tours (C. M.)	.	.	0	.	2	.	.	.	.	.	.	8	1	15	0	.	4	8	1	16	3	.	.	.	.	.	.	3	11	7	4	84
Channay	.	.	.	1	.	.	.	.	.	.	.	13	5	9	.	.	8	5	12	3	.	.	.	.	.	.	.	0	.	0	.	56
Auverse	.	.	.	.	.	.	.	.	.	.	.	.	1	5	.	.	9	4	11	7	.	.	.	.	.	.	.	1	.	2	.	46
Angers (J. des pl.)	.	.	.	.	.	.	.	.	.	.	4	2	5	1	.	3	7	3	0	0	.	.	.	.	.	.	3	0	20	15	.	63
La Baumette (M. Cheux)	.	.	.	.	.	.	.	.	.	.	.	10	8	2	.	4	1	7	1	.	.	.	.	.	.	.	.	0	32	0	.	65
Bassin du Loir.																																
Janville	.	.	.	.	1	.	1	.	.	.	.	1	6	4	.	.	.	2	2	10	9	.	.	.	.	.	.	1	9	.	.	46
Voves	.	.	.	.	.	.	.	.	.	.	.	2	4	16	1	.	7	5	12	7	2	.	.	.	.	.	.	.	0	2	3	62
Orgères	.	.	.	.	.	0	.	.	.	.	.	9	4	5	3	1	2	1	10	11	5	.	.	.	.	.	.	.	5	17	2	76
Châteaudun	.	.	.	.	.	.	.	.	.	.	.	4	.	2	.	.	.	.	14	11	.	.	.	.	.	.	.	.	17	.	.	48
Bonneval	.	.	.	.	.	.	.	.	.	.	.	1	2	13	2	.	3	1	14	3	.	.	.	.	.	.	.	.	15	10	.	64
Authon-la-Pl.	.	.	.	.	.	.	.	.	.	.	.	3	7	6	2	.	3	2	9	4	.	.	.	.	.	.	.	.	.	11	.	48
Vendôme (P. C.)	.	.	.	.	.	.	.	.	.	.	.	6	1	5	5	.	3	1	10	5	2	.	.	.	.	.	.	1	.	10	1	49
Montoire	.	.	.	1	.	.	.	.	.	.	.	10	1	7	1	.	4	0	16	3	0	.	.	.	.	.	.	3	.	18	.	64
Savigny	.	.	.	.	.	.	.	.	.	.	.	4	.	3	1	.	2	.	13	5	.	.	.	.	.	.	.	.	.	45	.	73

STATIONS.	1	2	3	4	5	6	7	8	9	10	11	12	13	14	15	16	17	18	19	20	21	22	23	24	25	26	27	28	29	30	31	TOTAL.
Bassin du Loir (suite).																																
Mondoubleau	.	.	.	.	.	.	.	.	.	.	.	12	.	10	.	.	4	5	14	5	7	.	.	.	.	.	.	.	.	38	.	95
Dissais-s.-Courc	.	.	.	.	.	.	.	.	.	.	.	7	5	.	.	.	17	1	9	3	.	.	.	.	.	.	.	2	.	2	.	46
Le Lude	.	.	.	.	.	.	.	.	.	.	.	7	.	5	.	.	.	.	19	.	.	.	.	.	.	.	.	.	.	2	.	33
Pontvallain	.	.	.	.	8	.	.	.	.	.	.	.	10	5	4	3	3	2	1	.	.	.	.	.	.	.	.	.	.	37	.	73
Bassin de la Sarthe.																																
Ft d'Écouves (R.-V)	.	.	.	.	.	.	.	.	.	.	9	9	.	.	.	.	13	4	7	.	.	.	.	.	.	.	.	1	11	.	.	60
Ft de Bourse	.	.	.	.	1	.	.	.	.	.	.	.	11	1	0	.	0	18	4	3	0	0	.	.	.	.	.	.	1	17	1	58
Mortagne	.	.	.	.	3	.	.	.	.	.	.	23	5	1	.	.	7	0	12	5	.	.	.	.	.	.	.	.	3	.	.	58
Forêt de Réno	.	.	.	.	.	2	.	2	.	.	.	6	15	4	.	.	1	4	3	7	3	.	.	.	.	.	.	.	.	4	.	51
Nogent-le-Rotrou	.	.	.	.	2	1	.	.	.	.	.	10	.	8	.	.	2	3	9	6	.	.	.	.	.	.	.	.	.	18	.	59
Thiron-Gardais	.	.	.	.	1	.	.	.	.	.	.	5	4	8	.	3	.	8	9	11	3	.	.	.	.	.	.	.	.	15	.	67
Bellême	.	.	.	.	6	1	.	.	.	.	.	11	12	11	1	.	2	2	3	7	1	.	.	.	.	.	.	.	.	5	.	62
Ft de Perseigne	.	.	.	.	.	2	.	.	.	.	.	6	1	2	0	.	1	2	4	2	0	.	.	.	.	.	.	.	3	8	1	32
Alençon (C. M.)	.	.	.	.	.	.	.	.	.	.	.	10	3	3	.	2	2	.	4	1	.	.	.	.	.	.	.	.	10	8	.	43
St-Denis-s.-Sarthon	.	.	.	.	.	.	.	.	.	.	.	3	2	.	.	.	.	.	.	0	1	.	.	0	.	.	.	.	.	4	.	10
Vilaines-la-Juhel	.	.	.	.	.	.	0	.	.	.	.	2	2	5	.	.	4	77	3	4	1	.	.	.	.	.	.	.	1	7	3	109
Bonnétable	.	.	.	.	3	1	.	.	.	.	.	7	1	25	1	.	3	2	4	6	1	.	.	.	.	.	.	.	.	4	.	58
La Ferté-Bernard	.	.	.	.	.	.	.	.	.	.	.	8	5	2	.	.	1	15	.	3	1	.	.	.	.	.	.	.	.	6	.	61
Ste-Suzanne	.	.	.	1	0	.	.	.	.	.	2	0	6	.	.	6	4	2	2	.	.	.	.	.	.	.	0	.	26	.		49
Souligné-s.-Vallon	.	.	.	.	7	1	.	.	.	.	.	1	1	2	.	.	.	3	6	1	.	.	.	.	.	.	.	.	2	27	.	51
Le Mans (P. C.)	.	.	.	24	.	.	.	.	.	.	.	10	1	.	.	5	7	.	4	.	.	.	.	.	.	.	.	1	.	6	.	56
Connerré	.	.	.	.	.	.	.	.	.	.	.	5	5	6	.	.	.	.	2	4	.	.	.	.	.	.	.	.	.	.	.	22
Sablé	.	.	.	4	.	.	.	.	.	.	.	12	5	.	.	.	10	.	4	.	.	.	.	.	.	.	.	.	.	16	.	51
Tiercé	.	.	.	.	.	.	.	.	.	.	.	14	1	19	1	.	2	1	1	2	.	.	.	.	.	.	.	0	0	16	2	59
Bassin de la Mayenne.																																
Domfront	.	.	.	.	5	5	.	.	.	.	.	15	18	3	.	.	.	6	1	9	.	.	.	.	.	.	.	.	7	2	.	71
Forêt d'Andaines	4	2	.	.	.	.	4	.	.	.	.	15	12	3	1	5	4	.	.	4	.	.	.	.	2	.	6	.	11	.	.	73
Pré-en-Pail	.	.	.	0	.	2	.	.	.	.	.	5	4	5	.	.	8	2	.	8	.	.	.	.	.	.	.	.	.	.	11	45
Gorron	.	.	.	.	.	.	.	.	.	.	.	.	2	.	.	.	.	.	.	0	.	.	.	.	.	.	.	.	5	.	.	7
Ambrières	.	.	.	.	2	1	.	.	.	.	.	13	5	3	.	.	0	8	1	4	.	.	.	.	.	.	.	.	0	15	.	52
Mayenne (P. C.)	.	.	.	.	.	1	.	.	.	.	.	11	5	5	.	.	2	1	6	3	.	.	.	.	.	.	.	.	.	11	.	45
Ernée	.	.	.	4	1	.	.	.	.	.	.	14	2	.	.	5	1	1	.	4	.	.	.	.	.	.	.	1	2	.	.	35
Chailland	.	.	.	.	.	5	2	.	.	.	.	9	.	.	.	3	3	.	.	.	.	.	.	.	.	.	.	.	8	.	.	31
Bais	.	.	.	2	.	.	.	.	.	.	.	5	.	.	.	.	.	.	.	.	.	.	.	.	.	.	.	.	5	.	.	12
Montsurs	.	.	.	.	.	1	.	.	.	.	.	5	0	10	.	0	3	0	0	1	.	.	.	.	.	.	.	4	.	4	.	28
Laval (E. N.)	.	.	.	4	.	1	.	.	.	.	.	8	9	0	.	3	6	3	0	3	.	.	.	.	.	.	.	7	5	.	.	49
Cossé-le-Vivien	.	.	.	2	1	.	.	.	.	.	9	2	4	.	.	4	9	11	.	2	.	.	.	.	.	.	2	.	9	.	.	55
Grez-en-Bouère	.	.	.	.	1	0	.	.	.	.	.	13	2	2	.	.	3	4	7	1	1	.	.	.	.	.	.	1	0	7	.	42
Château-Gontier	.	.	.	.	.	.	.	.	.	.	.	11	2	.	.	.	2	0	5	.	2	.	.	.	.	.	.	.	.	3	.	25
St-Aignan-s.-Roë	.	.	.	.	0	1	.	.	.	.	.	15	3	6	.	.	9	15	2	2	0	.	.	.	.	.	.	.	.	21	.	74
Pouancé	.	.	.	.	.	.	.	.	.	.	.	8	8	13	6	6	5	2	0	2	.	.	.	.	.	.	.	.	3	25	.	78
Segré	.	.	.	.	.	.	.	.	.	.	.	8	6	7	.	2	1	4	.	.	.	.	.	.	.	.	.	.	.	7	.	35
Bassin de la Loire inférieure, rive droite.																																
Bécon	.	.	.	.	.	.	.	.	.	.	.	1	4	.	.	.	11	5	4	0	.	.	.	.	.	.	.	.	25	15	.	67
Candé	.	.	.	.	.	.	.	.	.	.	.	11	8	2	.	12	16	.	.	.	.	.	.	.	.	.	.	4	18	3	.	74
Oudon	.	.	.	.	.	2	.	.	.	.	17	3	1	.	9	9	.	.	.	.	.	.	.	.	.	.	.	.	1	.	.	43

STATIONS.	1	2	3	4	5	6	7	8	9	10	11	12	13	14	15	16	17	18	19	20	21	22	23	24	25	26	27	28	29	30	31	TOTAL.
Bassin de la Loire inférieure, rive droite (suite).																																
Joué-sur-Erdre	.	.	.	.	.	.	.	.	.	.	17	10	4	2	.	11	15	1	.	.	.	.	.	.	.	.	.	.	2	.	.	62
Nantes (Obs^re)	.	.	.	0	.	3	0	.	.	.	11	6	5	15	4	.	13	8	1	.	.	.	.	.	.	.	0	.	3	.	.	69
Savenay (E. N.)	.	.	.	.	.	2	.	.	.	.	1	5	24	0	.	14	4	1	.	.	.	.	.	.	.	.	.	6	1	0	.	59
Saint-Nazaire	.	.	.	.	.	1	.	.	.	.	2	11	14	.	.	.	22	.	.	.	.	.	.	.	.	.	.	.	5	.	.	55
Bassin de la Loire inférieure, rive gauche; bassin de la Sèvre nantaise.																																
Secondigny	.	.	.	2	.	1	.	.	.	.	.	.	16	1	1	6	1	.	.	.	.	.	.	.	.	.	.	19	.	2	.	49
Parthenay (E. N.)	.	.	.	1	.	.	.	.	.	.	.	3	11	4	2	.	1	0	.	.	.	.	.	.	.	.	2	20	1	.	.	48
L'Absie	.	.	.	.	.	.	.	.	.	.	.	6	12	.	.	.	8	5	.	2	.	.	.	.	.	.	.	14	.	41	.	88
Les Aubiers	.	.	.	.	.	.	.	.	.	.	.	10	.	11	.	.	8	.	.	.	.	.	.	.	.	.	.	13	6	.	.	48
Fontevrault	.	.	1	.	.	3	.	.	.	.	.	17	4	5	.	7	.	13	4	1	.	.	.	.	.	.	.	6	5	9	.	75
Ponts-de-Cé	.	.	.	.	.	.	.	.	.	.	.	5	5	8	.	.	4	0	4	.	.	.	.	.	.	.	.	2	3	26	.	57
Les Gardes	.	.	.	0	.	.	1	.	.	.	.	19	11	13	0	2	1	1	2	1	.	.	.	.	.	.	.	6	14	4	0	77
Cholet	.	.	.	.	.	.	55	.	.	.	.	.	.	.	.	.	.	13	.	.	.	.	.	.	.	.	.	.	.	14	.	82
Beaupréau	.	.	.	.	.	6	.	1	.	.	.	16	7	18	.	.	6	9	1	.	.	.	.	.	.	.	.	.	2	.	.	66
La Pommeraye	.	.	.	.	1	.	.	1	.	.	.	9	4	22	1	.	7	2	.	1	.	.	.	.	.	.	.	.	9	1	.	56
Champtoceaux	.	.	.	.	.	6	.	0	.	.	.	16	10	16	0	.	11	10	0	.	0	.	.	.	.	.	.	2	.	4	.	76
Tiffauges	.	.	.	.	.	.	.	.	.	.	12	2	6	.	13	.	11	20	1	.	.	.	.	.	.	.	.	.	.	13	.	78
Les Herbiers	.	.	.	.	.	.	0	.	.	.	.	4	7	18	1	.	7	17	.	3	0	.	.	.	.	.	.	2	.	10	.	70
Montaigu	.	.	.	.	.	.	.	.	.	.	.	12	5	9	1	.	11	3	.	5	.	.	.	.	.	.	.	.	0	6	0	52
Clisson	.	.	.	.	.	.	.	.	.	.	4	6	8	6	.	6	7	.	.	.	.	.	.	.	.	.	.	5	5	.	.	47
BASSINS ENTRE LA LOIRE ET LA GIRONDE.																																
Bassins de la Vie, du Lay et de la Sèvre niortaise.																																
Pointe Saint-Gildas	.	.	.	.	.	0	.	.	.	.	14	5	9	.	.	.	15	.	.	.	.	.	.	.	.	.	.	.	.	.	.	43
Pornic	.	.	.	.	.	.	.	.	.	.	11	5	.	.	.	8	4	.	.	.	.	.	.	.	.	.	.	.	.	.	.	28
Noirmoutiers	.	.	.	.	.	.	.	.	.	.	.	11	9	3	.	.	22	1	.	.	.	.	.	.	.	.	.	.	.	.	.	46
Ile d'Yeu	.	.	.	0	.	0	0	.	.	.	.	3	12	6	.	.	15	.	.	0	.	.	.	.	.	0	4	.	1	.	.	42
St-Gilles-s.-Vie	.	.	.	.	.	.	.	.	.	.	.	6	10	1	.	.	14	.	.	.	.	.	.	.	.	.	.	.	.	5	.	36
Les Sables-d'Olonne	.	.	.	.	.	0	.	.	.	.	.	12	4	3	.	.	21	.	.	.	.	.	.	.	.	0	.	2	.	2	.	44
Roche-s-Yon (E.N.)	.	.	.	.	.	5	.	.	.	.	.	6	15	7	.	.	2	2	.	.	.	.	.	.	.	.	.	3	.	.	.	41
Chantonnay	.	.	.	.	.	1	.	.	.	.	.	1	11	.	.	.	4	13	.	.	.	.	.	.	.	.	.	13	.	8	.	52
La Châtaigneraie	.	.	.	.	.	.	.	.	.	.	.	5	6	7	.	.	1	5	.	2	.	.	.	.	.	.	.	49	.	9	.	83
Longèves	.	.	.	.	.	.	.	.	.	.	.	.	19	2	.	.	3	1	.	0	.	.	.	.	.	.	.	6	.	5	.	35
Luçon	.	.	.	.	.	.	.	.	.	.	.	3	11	3	.	.	8	3	.	.	.	.	.	.	.	.	.	0	.	11	.	39
Marans	.	.	.	.	.	.	.	.	.	.	.	.	1	3	.	.	8	5	.	2	.	.	.	.	.	.	.	.	0	6	.	25
Chantecorps	.	2	4	.	.	.	.	.	.	.	.	.	15	5	2	2	1	2	4	.	.	.	.	.	.	.	.	.	.	.	.	38
Niort	.	.	.	3	.	.	.	.	.	.	.	6	9	3	.	.	3	4	.	2	.	.	.	.	.	0	.	1	.	.	.	31
Fressines	.	.	.	5	.	.	.	.	.	.	.	6	12	3	1	.	1	9	.	1	.	.	.	.	.	.	.	.	2	.	.	40
Mauzé	.	.	.	.	3	.	3	.	.	.	.	.	7	16	5	.	3	5	.	1	.	.	.	.	.	.	.	.	.	.	.	43
Bazoin	.	.	.	5	.	.	.	.	.	.	.	3	5	3	.	.	6	2	.	.	.	.	.	.	.	.	.	.	1	5	.	30
La Rochelle (P. C.)	.	.	.	.	.	.	.	.	.	.	.	2	8	4	.	6	4	2	1	2	.	.	.	.	.	.	.	1	.	1	.	31
Bassin de la Charente.																																
Saint-Mathieu	.	.	.	10	.	.	6	.	.	.	.	.	16	.	.	19	.	.	9	.	.	.	.	.	.	.	.	3	.	.	.	64
Angoulême (P. C.)	.	.	.	17	1	.	.	.	.	.	.	.	4	.	.	.	.	.	22	.	.	.	.	.	.	.	.	2	5	0	.	52

STATIONS.	1	2	3	4	5	6	7	8	9	10	11	12	13	14	15	16	17	18	19	20	21	22	23	24	25	26	27	28	29	30	31	TOTAL.
Bassin de la Charente (suite).																																
Barbézieux	.	.	.	19	.	.	.	.	.	.	.	6	1	18	.	.	7	4	2	3	.	.	.	.	.	3	2	.	.	.	.	65
Jonzac	.	.	.	14	.	.	.	.	.	.	11	2	.	.	.	.	15	6	5	2	.	.	.	.	.	2	.	12	.	.	.	69
Cognac	.	1	22	3	.	.	.	.	.	.	2	6	7	.	.	.	.	.	.	.	.	.	.	.	.	.	.	.	.	.	.	41
Aigre	.	.	.	18	.	.	1	.	.	.	.	.	9	15	.	.	1	2	1	3	.	.	.	.	.	.	.	.	.	.	.	51
Ruffec	.	.	.	20	.	.	1	.	.	.	.	.	10	14	0	.	1	2	1	3	.	.	.	.	.	.	.	.	1	.	.	53
Chail	.	.	.	10	8	.	.	.	.	.	.	1	11	8	.	.	.	8	.	3	.	.	.	.	.	.	.	.	2	1	.	52
Vernoux-s.-Bout	.	.	.	14	.	.	.	.	.	.	4	15	13	3	.	.	14	.	.	.	.	.	.	.	.	0	0	.	.	.	.	63
Villiers-au-B.	.	.	.	19	.	1	.	.	.	.	.	5	13	7	2	.	3	2	.	3	.	.	.	.	.	.	.	.	2	.	.	57
St-Jean-d'Angely	.	14	.	2	.	.	.	.	.	.	12	12	.	.	.	.	2	.	1	.	.	.	.	.	1	.	.	3	.	.	.	47
Saintes	.	.	.	16	4	.	.	.	.	.	.	5	7	4	.	.	3	.	.	.	.	3	.	.	.	1	.	.	.	.	.	43
Ile d'Aix	.	.	.	.	.	.	.	.	.	.	.	.	9	10	.	.	1	2	1	.	.	.	.	.	.	.	.	.	.	2	.	25
Chassiron	.	.	.	.	.	1	.	.	.	.	.	1	12	17	.	.	30	17	.	2	.	.	.	.	.	.	.	43	.	31	.	154
BASSIN DE LA GIRONDE.																																
Bassin de la Dordogne.																																
Laqueuille	.	.	.	15	.	.	.	.	.	10	8	7	.	6	9	20	5	5	15	11	3	.	.	.	.	2	.	.	.	4	1	121
La-Tr-d'Auvergne	.	.	.	18	.	.	.	.	.	.	.	8	16	13	7	.	35	20	15	12	9	1	.	.	.	.	.	.	.	.	.	154
Église-Nve-d'Entr.	.	.	5	.	.	.	.	.	.	.	.	.	15	9	8	28	11	23	30	8	10	.	.	.	.	.	.	.	.	9	.	156
Ussel	.	.	1	16	.	0	.	.	.	.	.	4	15	9	6	0	5	8	6	6	3	1	.	.	.	.	.	.	.	.	.	80
Aurillac (E. N.)	.	.	0	4	.	.	.	.	.	.	.	9	4	20	9	11	8	12	9	3	.	.	.	.	.	.	.	.	.	.	15	104
Argentat	.	.	.	14	.	.	.	.	.	.	.	8	.	21	.	.	6	.	7	4	3	.	.	.	.	.	.	.	.	3	.	66
Beaulieu	.	.	.	8	5	.	.	.	.	.	.	9	1	12	11	.	2	1	2	1	0	.	.	.	.	.	.	.	.	5	0	57
Bretenoux	.	.	12	4	.	.	.	.	.	.	.	8	22	20	.	.	9	.	2	4	.	.	.	.	.	.	.	.	12	5	.	98
La Tronquière	.	.	9	16	.	.	.	.	.	.	.	29	9	30	13	8	12	4	8	14	6	.	.	.	.	.	.	.	.	.	11	169
Gourdon	.	.	.	4	3	.	.	.	.	.	.	20	7	8	.	2	2	1	3	.	.	.	.	3	.	.	.	.	13	20	.	86
Martel	.	.	.	11	2	.	.	.	.	.	.	9	8	28	4	.	9	.	5	8	.	.	.	.	.	.	.	.	.	.	.	84
Vayrac	.	.	2	10	.	.	.	.	.	.	.	3	12	11	.	2	8	.	.	6	.	.	.	.	.	.	.	.	.	.	.	55
Tulle (P. C.)	.	.	2	23	0	.	.	.	.	.	.	4	7	4	5	.	2	28	4	.	1	.	.	.	.	.	.	.	.	1	.	82
Brive	.	.	.	7	8	.	.	.	.	.	.	10	8	13	6	3	12	1	6	5	3	.	.	.	.	.	.	.	.	5	0	87
Périgueux (E. N.)	.	.	0	4	.	0	0	.	.	.	.	2	6	11	.	8	5	.	5	5	.	.	.	.	.	.	.	9	12	.	.	67
Blanzaguet	.	.	.	6	.	.	1	.	.	.	.	.	9	10	10	.	.	7	.	.	.	.	.	.	.	.	.	.	.	.	.	43
Montguyon	.	.	.	12	.	.	3	.	.	.	.	.	2	12	2	1	.	3	2	3	.	.	.	.	.	1	2	.	1	.	.	44
Les Églisottes	.	.	.	3	1	.	.	.	.	.	.	.	5	30	3	.	2	3	0	2	0	.	.	.	.	4	.	.	4	.	.	57
Coutras	.	.	.	1	2	.	2	1	.	.	.	.	7	21	1	.	.	9	1	1	.	.	.	.	.	1	0	.	2	.	.	47
Lussac	.	.	.	4	.	.	.	.	.	.	.	.	2	27	.	.	4	5	5	3	.	.	.	.	.	5	1	.	2	.	.	57
St-André-de-Cubz.	.	.	.	9	.	.	.	1	.	.	.	10	.	27	7	.	2	2	3	2	1	.	.	.	.	3	1	.	.	.	.	67
Bassin du Lot.																																
Le Bleymard	.	.	.	.	9	.	.	.	.	.	.	19	.	6	2	.	5	.	.	9	1	.	.	.	.	.	.	7	.	.	15	73
Bagnols	.	.	.	.	15	.	.	.	.	.	.	30	.	6	3	.	9	1	4	4	2	.	.	.	.	.	.	3	.	.	8	85
Montmirat	.	.	.	.	10	.	.	.	.	.	.	16	.	3	15	.	5	2	.	17	.	.	.	.	.	.	.	3	.	.	.	70
Mende (P. C.)	.	.	.	.	7	.	.	.	.	.	.	11	.	.	10	.	20	.	.	6	2	.	.	.	.	.	.	.	.	.	7	63
Marvejols	.	.	.	.	10	.	.	.	.	.	.	5	.	5	3	.	9	.	.	6	.	.	.	.	.	.	.	.	.	.	13	51
Cam-de-la-Roche	.	.	.	.	13	.	.	.	.	.	.	6	.	13	4	.	7	6	3	1	4	.	.	.	.	.	.	.	.	.	14	71
St-Chély-d'Apcher	.	.	.	.	22	.	.	.	.	.	.	.	1	7	5	.	21	4	5	2	5	.	.	.	.	.	.	.	.	.	12	84
Le Malzieu	.	.	.	.	23	.	.	.	.	.	.	.	.	.	15	.	22	.	.	.	24	12	.	.	.	.	.	.	.	.	20	116
Nasbinals	.	.	.	.	9	.	.	.	.	.	.	.	1	8	16	.	31	5	2	5	14	.	.	.	.	.	.	.	.	.	.	91
Espalion	.	.	.	.	4	.	.	.	.	.	3	.	10	22	.	7	6	5	10	3	.	.	.	.	.	.	.	.	.	1	.	72

STATIONS.	1	2	3	4	5	6	7	8	9	10	11	12	13	14	15	16	17	18	19	20	21	22	23	24	25	26	27	28	29	30	31	TOTAL.
Bassin du Lot (suite).																																
Entraygues	.	.	.	.	48	.	.	.	.	.	.	1	4	24	14	.	30	11	6	12	.	.	.	.	.	.	.	.	.	.	1	151
Laguiole	.	.	.	.	2	.	.	.	.	.	.	3	4	28	7	.	4	15	25	12	5	.	.	.	.	.	.	.	.	.	.	105
Figeac (S. hy.)	.	.	.	2	.	.	.	.	.	.	.	10	3	12	.	4	10	2	5	2	1	.	.	.	.	.	.	.	.	.	11	62
La Capelle-M.	.	.	20	12	.	.	.	.	.	.	.	25	12	13	.	.	4	5	15	10	.	.	.	.	.	.	.	.	.	.	8	124
Livernon	.	.	8	7	.	.	.	.	.	.	.	21	6	4	.	.	21	1	5	3	1	.	.	.	.	.	.	.	.	.	4	81
Limogne	.	.	3	1	.	.	.	.	.	.	.	4	7	11	.	8	10	.	9	4	.	.	.	.	.	.	.	.	.	.	4	61
Saint-Géry	.	.	8	5	.	.	.	.	.	.	13	3	14	2	.	9	5	.	7	11	.	.	.	.	.	.	.	.	.	.	.	77
Lauzès	.	.	32	4	.	.	.	.	.	.	.	27	14	10	.	11	15	.	.	2	.	.	.	.	.	.	.	.	.	.	3	118
Cahors (P. C.)	.	.	0	1	2	.	.	.	.	.	.	7	6	5	5	.	13	0	2	3	3	.	.	.	.	.	.	1	0	.	5	54
Puy-l'Évêque	.	.	2	.	.	.	.	.	.	.	.	6	8	10	.	2	8	.	.	.	.	.	.	.	.	.	1	.	.	.	5	42
Fumel	.	.	.	3	1	.	.	.	.	.	.	11	4	8	2	.	14	1	1	1	.	.	.	.	.	.	.	2	.	.	7	55
Montflanquin	.	.	0	6	2	.	.	.	0	.	.	10	3	14	0	.	8	9	1	3	.	.	.	.	.	.	.	.	.	12	12	81
Villeneuve	.	.	.	3	1	.	.	.	.	.	.	17	7	9	0	.	9	.	4	3	0	.	.	.	0	.	.	3	.	1	7	64
Moncla d'A	.	.	.	3	2	.	.	.	.	.	.	6	8	10	.	.	9	.	5	3	0	.	.	.	.	.	.	2	.	1	4	53
Bassins du Tarn et de l'Aveyron.																																
Pt de Montvert	.	.	.	.	9	.	.	.	.	.	.	15	.	.	.	.	16	1	4	5	2	.	.	.	.	.	.	1	.	.	9	62
Florac	.	.	.	.	2	.	.	.	.	.	.	5	.	.	6	.	8	2	.	4	.	.	.	.	.	.	.	9	.	.	.	36
Cassagnas	.	.	.	.	6	.	.	.	.	14	13	3	.	2	3	.	14	4	.	5	2	.	.	.	.	.	.	.	.	.	6	72
Meyrueis	.	.	.	.	12	.	.	.	.	.	.	.	.	.	7	.	14	.	.	5	6	.	.	.	.	.	.	.	.	.	.	44
Col du Marquairès	.	.	.	.	7	.	.	.	.	.	.	.	.	.	5	.	1	0	.	5	0	.	.	.	.	.	.	.	.	.	.	18
Saint-Sauveur de P.	.	.	.	.	16	.	.	.	.	.	.	.	.	.	.	.	.	.	20	.	.	.	.	.	.	.	.	.	.	.	.	36
Trèves	.	.	.	.	.	.	.	.	.	.	.	.	.	7	6	.	.	.	5	.	.	.	.	.	.	.	.	.	.	.	.	18
Massegros	.	.	.	.	2	.	.	.	.	.	.	12	.	.	11	.	6	.	.	10	8	.	.	.	.	.	.	.	.	.	4	53
Millau	.	.	.	.	5	.	.	.	.	.	.	.	1	.	14	.	.	16	.	.	.	.	.	.	.	.	.	.	.	.	.	36
La Cavalerie	.	.	.	14	.	.	.	.	.	.	.	.	4	14	.	.	.	.	1	6	.	.	.	.	.	.	.	.	.	.	.	39
Le Cabaretou	.	.	.	40	.	.	.	.	.	.	.	.	2	25	.	15	10	.	.	15	.	.	.	.	.	.	.	.	.	.	.	107
Fraïsse	.	.	.	54	.	.	.	.	.	.	.	2	5	11	.	.	6	.	2	10	3	.	.	.	.	.	.	.	.	.	.	93
La Salvetat d'A	.	.	2	19	.	.	.	.	.	.	.	1	2	25	1	.	3	.	2	20	5	.	.	.	.	.	.	.	.	.	.	80
Pradelle-Cabardès	.	.	.	3	7	.	.	.	.	.	.	.	.	7	4	.	1	9	.	4	4	.	.	.	.	.	.	.	.	.	.	38
Castres	.	.	.	.	0	.	.	.	.	.	.	0	.	15	5	.	0	4	.	3	3	.	.	.	.	.	.	.	.	.	.	30
Alban	.	.	.	6	.	.	.	.	.	.	4	3	.	66	.	.	8	.	5	25	12	.	.	.	.	.	.	.	.	.	.	129
Villefranche-d'Av.	.	.	.	3	2	.	.	.	.	.	.	2	2	16	3	.	36	4	.	8	5	.	.	.	.	.	.	.	.	.	2	83
Naucelle	.	.	.	.	.	.	.	.	.	.	0	.	1	20	10	.	15	3	.	8	7	.	.	.	.	.	.	.	.	.	2	67
Carmaux	.	.	.	1	.	.	.	.	.	.	.	.	.	17	.	.	11	6	.	2	.	.	.	.	.	.	.	.	.	.	.	37
Albi (P. C.)	.	.	3	3	.	.	.	.	3	.	.	.	10	18	.	5	10	.	5	5	.	.	.	.	.	.	.	.	.	.	.	62
Lavaur	.	.	.	1	2	.	.	.	.	.	.	13	.	10	5	.	1	5	.	2	1	.	.	.	.	.	.	.	.	.	.	41
Montauban (E. N.)	.	.	.	.	.	.	.	.	.	.	.	9	4	14	.	1	6	.	6	.	.	.	.	.	.	.	.	.	.	.	.	49
Caylus	.	.	.	.	2	.	.	.	.	.	1	0	3	11	7	.	22	3	.	3	5	.	.	.	.	.	.	.	.	.	10	67
Lalbenque	.	.	.	9	.	.	.	.	.	.	.	6	20	2	.	9	.	.	.	4	.	.	.	.	.	.	.	.	.	.	7	57
La Française	.	.	.	4	.	.	.	.	.	.	4	2	6	12	.	2	16	5	2	8	.	.	.	.	.	.	.	2	.	.	.	63
Bassin de la Garonne, cours supérieur, et affluents des Pyrénées.																																
Belesta	.	.	.	14	16	.	.	.	.	.	.	7	.	.	9	5	.	7	.	2	14	.	.	.	.	.	.	.	.	.	.	74
Mirepoix	.	.	.	10	20	.	.	.	.	.	.	2	3	.	.	.	.	6	.	2	2	.	.	.	.	.	.	.	.	.	.	45
Foix (E. N.)	.	.	9	13	11	.	.	1	.	.	.	5	.	4	7	.	4	10	.	7	.	.	.	.	.	.	.	.	.	.	3	74
Villeneuve-Durfort	.	.	.	4	8	.	.	.	3	.	.	5	.	.	.	10	.	23	.	.	.	.	.	.	.	.	.	.	.	.	.	35

STATIONS.	1	2	3	4	5	6	7	8	9	10	11	12	13	14	15	16	17	18	19	20	21	22	23	24	25	26	27	28	29	30	31	TOTAL.
Bassin de la Garonne, cours supérieur, et affluents des Pyrénées (suite).																																
Royat	.	.	.	4	3	.	.	.	.	.	.	3	.	10	.	.	32	7	.	.	.	.	.	.	.	.	.	.	.	.	.	59
Izaut-de-l'Hôtel	.	.	.	7	4	2	0	.	1	2	.	4	3	13	1	.	6	13	.	.	20	.	.	.	.	.	.	.	.	.	.	76
Rieumes	.	.	.	4	5	.	.	.	.	.	.	8	.	6	2	.	10	2	.	2	1	.	.	.	.	.	.	.	.	.	.	40
Toulouse (Obs^re)	.	.	2	1	.	.	.	.	.	.	24	.	9	3	.	.	4	.	3	3	.	.	.	.	.	.	.	.	.	.	.	50
Bassin de la Garonne (R. G.) au-dessous de Toulouse; bassins du Gers et de la Baise; bassin de la Gironde.																																
Lannemezan	.	.	0	6	4	0	.	.	.	1	.	1	.	7	.	.	0	5	.	.	10	.	.	.	.	0	.	.	9	.	.	43
Castelnau Mag.	.	.	2	4	.	0	.	.	.	.	.	.	3	3	.	14	.	.	.	3	.	.	.	.	.	.	.	.	.	.	.	29
Trie	.	.	.	3	.	.	.	.	.	.	.	.	.	4	.	.	.	19	.	.	.	10	.	.	.	.	.	.	9	.	.	45
Miélan	.	.	8	.	5	.	.	.	.	.	.	.	1	5	.	0	1	.	.	1	2	.	.	.	.	.	.	8	1	.	.	33
Masseube	.	.	.	2	9	.	.	.	.	.	.	.	3	2	.	.	4	1	.	4	5	.	.	.	.	.	.	8	.	.	.	38
Lombez	.	.	2	2	4	.	.	.	.	.	.	.	1	9	.	.	5	0	.	.	3	.	.	.	.	.	.	.	.	.	.	25
Mirande	.	.	.	.	10	.	.	.	.	.	.	.	9	.	.	.	.	.	.	.	.	.	.	.	.	.	9	.	.	.	.	28
Auch (P. C.)	.	.	.	.	.	.	.	.	.	.	.	.	5	6	.	.	1	1	2	5	1	.	.	.	.	.	.	1	.	.	.	22
Canals	.	.	.	.	.	.	.	.	.	.	.	.	8	4	.	.	5	.	.	6	.	.	.	.	.	.	.	.	.	.	.	23
Beaumont	.	.	1	1	.	.	.	.	.	.	3	3	2	5	8	.	3	4	.	1	5	.	.	.	.	.	.	0	.	.	.	35
Vic-Fézensac	.	.	.	.	.	.	.	.	.	.	.	.	11	3	.	.	15	.	5	6	.	.	.	.	.	.	.	.	.	.	.	41
Eauze	.	.	.	.	.	.	.	.	.	2	.	4	.	.	.	7	.	4	.	.	.	.	.	.	4	4	7	.	.	4	.	36
Condom	.	.	.	.	5	.	.	.	.	.	.	.	10	6	.	.	8	1	4	4	.	.	.	.	.	.	.	18	.	.	15	71
Lectoure	.	.	.	.	2	.	.	.	.	.	.	.	6	6	.	.	6	18	.	4	.	.	.	.	.	.	.	1	.	.	.	43
Monteuq	.	.	1	4	.	.	.	.	.	.	.	6	7	12	.	.	12	.	3	2	.	.	.	.	.	.	2	.	.	.	5	54
Agen (P. C.)	.	.	1	1	.	.	.	.	.	1	1	3	13	0	.	30	.	.	1	1	.	.	.	.	.	.	2	.	3	.	.	57
Sauveterre	.	.	.	3	5	.	.	.	.	.	1	.	.	27	3	.	5	5	2	1	.	.	.	.	.	1	.	.	.	.	.	53
Budos	.	.	.	5	3	.	.	.	.	.	.	1	8	33	1	.	5	.	.	5	3	.	.	.	.	7	8	1	1	.	0	81
Bordeaux (Obs^re)	.	.	.	9	0	.	1	.	.	.	.	3	4	24	4	.	3	0	4	2	0	.	.	.	.	3	4	0	1	.	.	62
Saint-Julien	.	.	.	8	4	.	.	.	.	.	.	.	18	12	7	.	0	0	0	0	0	.	.	.	.	.	.	0	.	.	.	52
Royan	.	.	.	8	.	.	.	.	.	.	.	1	2	9	.	1	3	6	6	2	.	.	.	.	.	1	5	.	3	.	.	47
La Coubre	.	.	.	6	2	.	.	.	.	.	.	.	4	6	.	.	.	3	1	1	.	.	.	.	.	.	1	.	11	1	.	36
BASSINS ENTRE LA GIRONDE ET LES PYRÉNÉES.																																
Petits bassins entre la Gironde et l'Adour.																																
Saint-Nicolas	.	.	.	20	.	.	.	.	.	.	.	1	.	29	.	.	6	3	2	2	.	.	.	.	.	2	9	8	.	.	.	81
Hourtin	.	.	.	17	.	.	2	1	.	.	.	9	5	12	.	.	.	7	6	3	.	.	.	.	.	.	5	.	.	.	.	66
Moutchic	.	.	.	14	.	.	3	1	.	.	.	6	3	22	4	0	0	2	2	2	.	.	.	.	.	1	9	0	.	.	.	70
Le Porge	.	.	.	11	.	.	.	.	.	.	.	8	0	23	5	1	2	3	.	.	.	.	.	.	5	.	2	2	.	.	.	61
Arès	.	.	.	21	3	.	.	7	.	.	.	15	6	32	.	.	1	0	4	2	0	.	.	.	.	2	2	0	4	0	.	100
Piquey	.	.	.	13	3	.	.	.	.	.	.	.	6	28	2	.	1	2	6	2	0	.	.	.	.	1	2	0	3	.	.	69
Audenge	.	.	1	12	3	.	.	.	.	.	.	5	3	38	.	3	2	2	1	6	2	.	.	.	1	3	.	8	4	.	.	89?
La Salie	.	.	.	14	3	.	.	.	.	.	.	12	8	19	.	.	3	1	3	2	.	.	.	.	3	2	1	1	1	1	.	72
Arcachon (C.M.)	.	.	0	15	.	.	.	.	.	.	.	5	12	26	.	1	2	2	8	2	.	.	.	.	0	2	3	.	2	0	.	82
Belin	.	.	.	11	2	.	.	.	.	.	.	6	9	37	0	.	3	1	7	10	.	.	.	.	1	7	3	2	10	.	0	109
Pissos	.	.	.	4	4	.	.	.	.	.	.	2	14	22	.	.	10	2	1	3	.	.	.	.	.	2	.	1	5	.	1	71
Bassin de l'Adour.																																
Pic du Midi (Obs.)	.	.	11	6	.	.	.	.	3	8	.	.	6	4	1	1	9	1	1	5	7	.	.	1	.	.	1	.	.	.	.	64
Bagnères-de-B.	.	.	5	1	9	4	.	.	.	3	.	1	.	10	.	.	4	.	.	2	12	.	.	.	.	.	.	.	4	.	.	55
Lourdes	.	.	.	.	8	2	.	.	.	.	.	4	.	.	.	.	.	.	.	.	.	.	.	.	12	5	.	.	.	.	.	31

STATIONS.	1	2	3	4	5	6	7	8	9	10	11	12	13	14	15	16	17	18	19	20	21	22	23	24	25	26	27	28	29	30	31	TOTAL.
Bassin de l'Adour (suite).																																
Peyranère	.	.	.	.	.	.	.	.	.	16	.	.	.	.	.	.	.	10	.	.	.	.	.	.	.	.	8	.	.	.	.	34
Gelan	.	.	.	1	.	.	.	.	.	41	.	.	.	10	8	3	1	.	.	.	13	.	.	.	.	8	.	.	3	.	.	88
Laruns	.	.	2	2	7	.	.	.	.	4	.	.	1	12	3	4	4	.	.	.	16	.	.	.	.	3	.	.	.	.	.	58
Bedous	.	.	.	.	.	.	.	.	4	.	.	.	.	10	2	6	.	6	.	.	19	.	.	.	.	7	3	.	.	.	.	57
Tarbes (P. C.)	.	.	.	22	.	2	.	.	1	.	.	2	3	4	.	3	4	.	6	7	3	.	.	.	9	.	4	2	.	.	.	72
Villecomtal	.	.	.	.	14	.	.	.	.	.	.	.	.	3	.	.	1	.	.	.	4	.	.	.	.	.	.	3	.	.	.	26
Maubourguet	.	.	.	.	4	.	.	.	.	.	.	.	.	12	.	4	.	.	.	.	11	.	.	.	.	.	5	.	.	.	.	36
Lescar (E. N.)	.	.	0	7	2	1	.	.	0	2	14	.	1	11	4	6	.	6	.	5	.	.	7	.	12	.	4	.	.	.	.	82
Pau (château)	.	.	.	6	.	1	.	.	2	.	.	.	4	3	.	1	1	.	.	6	.	.	.	.	2	2	1	.	.	.	19	48
Oloron	.	.	.	.	7	5	.	.	.	.	.	.	3	21	2	.	5	5	.	.	5	.	.	.	2	20	3	.	.	.	.	78
Mauléon	.	.	.	.	.	.	.	.	2	.	.	.	7	4	2	4	6	.	9	6	.	.	.	2	14	2	.	.	.	.	2	60
St-J.-Pied-de-Port	.	.	6	2	.	.	.	.	.	.	.	2	9	4	1	2	2	14	4	8	.	.	.	5	.	.	.	.	.	.	37	96
Orthez	.	.	.	.	.	.	.	.	.	.	.	.	6	10	.	.	5	.	.	4	3	.	.	.	.	7	.	14	.	.	2	51
Riscle	.	.	.	.	.	.	.	.	.	1	5	.	4	.	.	.	12	15	.	3	1	.	.	.	.	2	1	26	.	.	.	71
Cazaubon	.	.	.	.	5	.	.	.	.	.	.	2	7	.	2	.	7	3	2	3	.	.	.	.	.	7	3	1	.	.	11	52
Mont-de-Marsan	.	.	.	0	.	.	.	.	.	.	.	2	6	9	.	.	19	.	0	2	.	.	.	.	.	8	3	14	.	.	2	66
Saint-Sever	.	.	.	0	1	.	.	.	.	.	.	.	15	3	.	.	10	.	1	2	.	.	.	.	.	9	2	28	.	.	4	75
Tartas	.	.	.	0	0	.	.	.	.	0	.	1	12	7	1	.	11	0	.	5	5	.	.	.	.	2	1	13	.	.	8	66
Dax (P. C.)	.	.	.	.	.	.	.	.	.	.	.	.	14	10	.	.	11	.	.	1	3	.	.	.	0	2	.	18	.	.	8	68
Peyrehorade	.	.	.	.	.	.	.	.	.	.	.	.	4	14	1	.	10	2	.	5	.	.	.	.	.	.	.	6	.	.	.	43
Biarritz (sémaph.)	.	.	.	2	.	.	.	.	.	.	.	1	17	5	4	1	4	2	.	4	2	.	.	.	.	1	.	4	1	.	.	48

VERSANT DE LA MÉDITERRANÉE.

BASSINS ENTRE LES PYRÉNÉES ET LE RHÔNE.

Bassins du Tech, de la Tet et de l'Agly.

Col de la Quillane	.	.	15	35	.	.	.	20	4	.	.	.	.	.	.	.	5	11	.	.	.	.	.	.	.	.	.	.	.	.	.	90
Montlouis (C. M.)	.	.	21	21	.	.	.	9	12	.	.	.	.	.	.	7	1	.	.	.	.	.	.	.	.	.	.	.	.	.	.	71
Prats-de-Mollo	.	.	25	49	.	.	.	4	17	.	.	.	.	.	.	3	.	.	.	.	.	.	.	.	.	.	.	.	.	.	.	98
Céret	.	.	.	33	.	.	.	.	.	.	.	.	16	.	.	.	.	.	.	.	.	.	.	.	.	.	.	.	.	.	12	61
Prades	.	.	.	8	12	.	.	.	.	.	.	.	.	4	.	2	.	.	.	.	.	.	.	.	.	.	.	.	.	.	3	29
Vinça	.	.	19	11	.	.	.	.	.	11	.	.	3	.	.	2	.	.	.	.	.	.	.	.	.	.	.	.	.	.	.	46
Caudiès-de-St-Paul	.	.	.	1	14	.	.	0	1	.	.	.	1	.	.	.	1	.	.	1	.	.	.	.	.	.	.	.	.	.	.	19
Le Soler	.	.	4	13	.	.	.	.	.	.	.	.	.	.	.	.	.	.	.	.	.	.	.	.	.	.	.	.	.	.	.	17
Perpignan (Obs^re)	.	.	2	11	.	.	.	0	0	.	.	.	1	.	.	0	8	.	.	.	0	.	.	.	.	.	.	.	0	0	2	25
Estagel (C. M.)	.	.	24	40	.	.	.	.	.	.	.	.	.	.	.	.	1	.	.	.	.	.	.	.	.	.	.	.	.	.	.	65
St-Laurent-de-la-S.	.	.	5	13	.	.	.	.	.	.	.	.	.	.	.	.	7	.	.	.	.	.	.	.	.	.	.	.	.	.	.	25
Le Barcarès	.	.	3	13	.	.	.	.	.	.	.	.	6	.	.	.	4	.	.	.	.	.	.	.	.	.	.	.	.	.	.	26
Port-Vendres	.	.	.	3	27	.	.	.	.	.	.	.	.	3	.	.	.	4	.	.	.	.	.	.	.	.	.	.	.	.	.	37
Cap Béar (ph.)	.	.	.	5	22	.	.	.	.	0	.	.	.	3	.	0	.	5	.	.	.	.	.	.	.	.	.	.	.	.	.	35
Banyuls	.	.	.	5	25	.	.	.	.	1	.	.	.	8	.	.	.	4	.	.	.	.	.	.	.	.	.	.	.	.	.	43
Bassin de la Sègre.																																
Col de Puymorens	.	.	7	8	.	.	.	.	.	11	.	.	.	.	.	6	.	.	.	.	4	.	.	.	.	.	.	.	.	.	.	36
Angoustrine	.	.	15	18	.	.	.	6	10	.	.	.	.	.	.	7	.	.	.	.	.	.	.	.	.	.	.	.	.	.	.	55
Bourg-Madame	.	.	14	23	.	.	.	7	.	10	.	.	.	.	.	3	.	.	.	.	.	.	.	.	.	.	.	.	.	3	.	60

STATIONS.	1	2	3	4	5	6	7	8	9	10	11	12	13	14	15	16	17	18	19	20	21	22	23	24	25	26	27	28	29	30	31	TOTAL.
Bassin de l'Aude.																																
Le Bousquet	.	.	11	20	.	.	.	2	8	.	.	.	14	4	2	.	3	.	.	.	.	.	.	.	.	.	.	.	.	.	.	64
Mérial	.	.	34	14	.	.	.	1	16	.	.	3	24	4	2	.	4	.	1	15	1	.	.	.	.	.	.	.	.	.	25	143
Espezel	.	.	17	11	.	.	.	1	5	.	1	.	13	2	1	.	4	.	1	9	.	.	.	.	.	.	.	.	.	.	6	73
Les Fanges	.	.	14	20	.	.	.	.	4	.	.	2	23	.	2	1	8	.	.	12	.	.	.	.	.	.	.	.	.	.	.	88
Monthaut (h.b.)	.	.	5	38	.	.	.	.	.	.	.	1	6	.	.	1	11	.	.	5	.	.	.	.	.	.	.	.	.	.	.	68
Monthoumet	.	.	.	42	.	.	.	.	.	.	.	.	6	.	.	.	1	.	.	3	.	.	.	.	.	.	.	.	.	.	.	52
Castillon	.	.	30	39	.	.	.	.	.	.	.	.	6	.	.	.	12	.	.	2	.	.	.	.	.	.	.	.	.	.	.	89
Montlaur	.	.	7	20	.	.	.	.	.	.	.	.	3	.	.	.	11	.	.	.	.	.	.	.	.	.	1	.	.	.	.	42
Moux	.	.	15	50	11	.	.	.	.	.	.	.	.	.	.	.	.	.	.	.	.	.	.	.	.	.	.	.	.	.	.	76
Barbaira	.	.	4	19	.	.	.	.	.	.	.	.	6	.	.	.	8	.	2	1	.	.	.	.	.	.	.	.	.	.	.	40
Carcassonne (C. M.)	.	.	4	18	.	.	.	.	.	.	.	.	6	.	.	1	7	.	1	1	.	.	.	.	.	.	.	.	.	.	.	38
Lasbordes	.	.	7	.	.	.	.	.	.	.	.	.	4	.	.	1	3	.	1	.	.	.	.	.	.	.	.	.	.	.	.	20
La Loubatière	.	.	.	1	.	.	.	.	.	.	.	.	8	2	.	.	7	.	3	18	4	.	.	.	.	.	.	.	.	.	.	43
Lespinassière	.	.	32	66	.	.	.	.	.	.	.	.	6	8	.	.	8	.	16	22	.	.	.	.	.	.	.	.	.	.	.	161
Caunes (h. b.)	.	.	8	42	.	.	.	.	.	.	.	.	4	.	.	.	11	.	1	1	3	.	.	.	.	.	.	.	.	.	1	70
Bassins de l'Orb, de l'Hérault, du Lez et du Vidourle.																																
Saint-Pons	.	.	4	61	.	.	.	.	.	.	.	2	3	8	.	.	2	.	.	.	10	.	.	.	.	.	.	.	.	.	.	90
Le Poujol	.	.	.	16	.	.	.	.	.	.	.	.	1	.	.	1	10	.	.	.	.	.	.	.	.	.	.	.	.	.	.	28
Saint-Gervais	.	.	.	35	.	.	.	.	.	.	.	.	.	.	.	.	.	.	.	.	.	.	.	.	.	.	.	.	.	.	.	35
Bédarieux	.	.	.	21	.	.	.	.	.	.	.	.	1	.	.	.	2	.	.	.	.	.	.	.	.	.	.	.	.	.	.	24
L'Escandolgue	.	.	.	26	.	.	.	.	.	.	.	.	1	.	.	3	5	.	.	1	.	.	.	.	.	.	.	.	.	.	.	36
Lodève	.	.	.	29	2	.	.	.	.	.	.	.	.	.	.	.	.	.	.	.	.	.	.	.	.	.	.	.	.	.	.	31
Le Caylar	.	.	.	12	.	.	.	.	.	.	.	.	.	8	.	.	5	.	.	.	.	.	.	.	.	.	.	.	.	.	.	25
Blandas	.	.	.	59	.	.	.	.	.	.	.	.	.	.	.	.	4	.	.	.	.	.	.	.	.	.	.	.	.	.	.	63
Le Vigan	.	.	.	.	.	.	.	.	.	.	.	.	.	.	.	.	.	.	.	.	.	.	.	.	.	.	.	.	.	.	.	0
Valleraugue	.	.	.	.	7	.	.	.	.	.	.	.	.	.	3	.	.	8	.	.	.	.	.	.	.	.	.	.	.	.	.	18
Saint-Bauzille	.	.	.	16	.	.	.	.	.	3	.	.	.	.	.	.	16	.	.	.	.	.	.	.	.	.	.	.	.	.	.	35
Nîmes (E. N.)	.	.	.	0?	0?	.	.	.	.	.	.	.	.	4	1	.	.	5	.	.	.	.	.	.	.	.	.	.	.	.	.	37
Lunel	.	.	.	6	.	.	.	.	.	2	.	.	.	.	.	.	2	.	.	.	.	.	.	.	.	.	.	.	.	.	.	10
Montpellier (E. N.)	.	.	.	9	.	.	.	.	.	.	.	.	3	6	.	.	9	.	.	.	.	.	.	.	.	.	.	.	.	.	.	21
St-Mathieu de Tr.	.	.	.	10	.	.	.	.	.	29	.	.	.	.	.	.	16	.	.	.	.	.	.	.	.	.	.	.	.	.	.	55
Plateau de Valène	.	.	.	9	7	.	.	.	.	2	.	.	.	.	.	4	17	.	.	.	.	.	.	.	.	.	.	.	.	.	.	39
Gignac	.	.	.	.	24	.	.	.	.	.	.	.	.	.	.	.	15	.	.	.	.	.	.	.	.	.	.	1	.	.	.	40
Cette (P. C.)	.	.	6	5	.	.	.	.	.	.	.	.	3	.	.	.	17	.	.	.	.	.	.	.	.	.	.	.	.	.	.	31
Agde	.	.	.	3	9	.	.	.	.	.	.	.	5	.	.	.	10	.	.	.	.	.	.	.	.	.	.	.	.	.	.	27
Béziers	.	.	.	.	30	.	.	.	.	.	.	.	.	.	.	.	.	.	.	.	.	.	.	.	.	.	.	.	.	.	.	47
Capestang	.	.	2	3	.	.	.	.	.	.	.	.	.	.	.	.	.	.	.	.	.	.	.	.	.	.	.	.	.	.	.	5
BASSIN DU RHÔNE.																																
Bassin de la Saône supérieure.																																
Miélin	.	.	.	6	.	8	.	.	.	.	.	3	6	31	11	.	32	9	16	40	2	.	.	.	.	.	.	7	.	3	.	174
Belfahy	.	.	.	6	.	9	.	.	.	.	.	1	12	33	4	5	22	17	28	19	2	.	.	.	.	.	.	9	.	1	.	168
Villersexel	.	.	.	1	.	1	.	.	.	.	.	3	.	27	1	5	27	6	18	12	1	.	.	.	.	.	.	2	.	.	20	124
Montbozon	.	.	.	.	3	2	.	.	.	.	.	.	7	3	12	1	6	19	4	23	10	1	.	.	.	.	.	2	.	.	6	99
Marnay	.	.	.	.	6	1	0	.	.	.	.	.	12	4	16	.	1	22	1	35	31	0	.	.	.	.	.	0	.	.	0	129
Chaumercenne	.	.	.	12	.	.	.	.	.	.	.	4	6	16	3	.	13	3	21	38	.	.	.	.	.	.	.	.	.	.	1	118
Conflandey	.	.	.	6	.	2	.	.	.	.	.	3	9	12	1	.	4	1	29	18	2	.	.	.	.	.	.	.	.	15	1	103

STATIONS.	1	2	3	4	5	6	7	8	9	10	11	12	13	14	15	16	17	18	19	20	21	22	23	24	25	26	27	28	29	30	31	TOTAL
Bassin de la Saône supérieure (suite).																																
Saint-Remy	.	.	2	.	.	.	.	.	.	.	6	5	2	10	3	15	12	1	.	.	.	.	.	.	.	.	.	.	.	25	1	82
Plombières	.	.	.	1	.	3	.	.	.	.	.	14	6	26	2	.	24	19	18	31	5	.	.	.	.	.	.	.	.	.	10	5	164
Xertigny	.	.	.	2	1	.	.	.	.	.	.	.	11	6	2	.	9	17	10	9	11	.	.	.	.	.	.	.	.	3	4	85
Monthureux-s.-S	.	5	5	1	.	.	.	.	.	.	.	.	14	8	17	.	1	25	9	15	6	1	.	.	.	.	.	.	.	1	14	122
Montdoré	.	.	.	.	5	0	0	.	.	.	.	.	6	9	10	.	2	20	18	16	13	2	.	.	.	.	.	.	.	3	10	114
Villars-le-Pautel	.	.	.	7	.	1	.	.	.	.	.	4	15	9	.	.	18	14	18	13	1	.	.	.	.	.	.	.	.	14	14	129
Bourbonne-les-B	.	.	.	.	7	3	.	.	.	.	.	.	3	18	.	.	2	12	18	14	11	.	.	.	.	.	.	.	.	19	.	107
Jussey	.	.	.	.	6	1	.	.	.	.	.	.	4	7	17	.	.	15	19	20	4	0	.	.	.	.	.	.	.	11	11	115
Chalindrey	.	.	.	9	17	1	.	.	.	.	.	.	5	11	5	.	1	16	29	19	4	.	.	.	.	.	.	.	.	7	.	124
Villegusien	.	.	3	4	.	.	.	.	.	.	.	.	36	7	.	.	10	33	13	4	.	.	.	.	.	.	.	.	.	7	.	117
Vaux-s.-Aubigny	.	.	18	.	.	.	.	.	.	.	.	3	3	.	.	.	12	20	20	.	.	.	.	.	.	.	.	.	.	5	.	81
Is-sur-Tille	.	.	.	16	.	.	.	.	.	.	.	.	2	9	3	.	2	3	13	24	.	.	.	.	.	.	.	.	.	23	.	95
St-Seine-l'Abbaye	.	.	.	5	3	.	.	.	.	.	.	2	.	4	6	.	.	9	12	17	10	.	.	.	.	.	.	.	.	7	5	80
Sombernon	.	.	.	8	.	.	.	.	.	.	.	5	8	9	.	.	7	6	17	8	1	.	.	.	.	.	.	.	.	11	.	80
Dijon (P. C.)	.	.	3	5	.	.	.	.	.	.	.	4	1	1	.	.	9	.	6	18	.	.	.	.	.	.	.	.	.	14	3	63
Vonges (Poud^{re})	.	.	.	.	10	.	.	.	.	.	.	6	5	10	12	12	6	7	15	10	.	.	.	.	.	.	.	.	.	.	10	104
Auxonne	.	.	.	.	13	.	.	.	.	.	.	7	7	8	5	.	7	10	2	18	4	.	.	.	.	.	.	.	.	.	6	87
St-Jean-de-Losne	.	.	.	15	.	.	.	.	.	.	.	7	2	24	1	.	10	1	2	17	1	.	.	.	.	.	.	.	.	9	2	91
Bassin de la Saône inférieure, au-dessous du confluent du Doubs.																																
Beaune	.	.	.	14	.	.	.	.	.	.	.	8	2	4	.	0	5	0	2	15	.	.	.	.	.	.	.	.	.	18	3	71
Lons-le-Saun. (E. N.)	.	.	.	.	13	1	.	.	.	.	.	2	1	16	1	.	26	16	4	27	3	.	.	.	.	.	1	14	16	19	16	176
Bourg	.	.	.	5	.	.	.	.	.	14	1	5	7	1	.	32	1	3	26	2	.	.	.	.	.	.	.	.	.	16	.	113
Belleville	.	.	.	.	15	.	.	.	.	.	.	.	3	.	3	.	31	11	8	11	3	.	.	.	.	.	.	.	.	.	16	101
Trévoux	.	.	.	3	.	.	.	.	1	.	.	5	1	3	27	.	10	7	.	.	.	.	.	.	.	.	.	.	.	7	.	64
Tarare	.	.	.	13	11	.	.	.	.	.	3	3	.	2	3	.	29	11	1	10	11	.	.	.	.	.	.	.	.	.	.	96
L'Arbresle	.	.	.	.	7	.	.	.	.	.	7	5	.	.	3	.	30	8	5	6	8	.	.	.	.	.	.	.	.	.	3	82
Ste-Foy-l'Argent	.	.	.	.	16	.	.	.	.	.	5	.	.	.	.	6	25	5	18	.	13	.	.	.	.	.	.	.	.	.	11	99
Bassin du Doubs.																																
Mouthe	.	.	.	4	.	.	.	.	.	3	.	12	17	40	.	18	30	6	35	30	11	.	.	.	.	.	1	.	.	5	3	215
Pontarlier (P. C.)	.	.	.	.	0	2	.	.	.	.	0	4	4	9	14	.	14	30	5	26	6	6	.	.	.	.	.	2	.	.	20	143
Pont-de-Roide	.	.	.	.	9	4	.	.	.	.	.	5	.	9	15	.	24	12	.	15	5	8	.	.	.	.	.	10	.	.	5	122
Belfort	.	.	.	.	3	2	.	.	.	.	.	3	1	10	2	5	2	.	2	21	5	.	.	.	.	.	.	.	.	2	.	58
Montbéliard	.	.	.	.	5	4	.	.	.	.	.	.	4	13	7	.	13	11	5	17	10	3	.	.	.	.	.	.	6	.	3	101
Fort de Planoise	.	.	.	.	21	6	.	.	.	.	.	.	13	6	19	.	36	26	9	30	18	0	.	.	.	.	.	3	.	.	.	187
Besançon (Obs.)	.	.	.	11	7	2	.	.	.	.	.	8	4	8	4	.	28	6	21	30	1	.	.	.	.	.	.	2	.	1	17	150
Chailluz	.	.	.	6	.	.	.	.	.	.	.	7	15	11	9	.	9	6	23	33	.	.	.	.	.	.	.	.	.	.	.	119
Ornans	.	.	.	.	9	.	3	.	.	.	.	.	10	7	15	.	12	16	14	13	22	.	.	.	.	.	.	3	.	.	.	124
Levier	.	.	6	.	6	.	.	.	.	1	.	17	12	18	9	7	31	16	38	21	8	.	.	.	.	.	13	.	.	.	5	210
Arbois	.	.	.	.	10	5	.	.	.	.	12	5	5	8	21	.	24	17	4	23	21	.	.	.	.	.	.	2	.	.	.	157
Bassin du Rhône proprement dit, cours moyen.																																
Col des Gets	.	.	.	.	12	.	.	.	.	.	11	.	4	22	13	.	26	2	23	19	2	.	.	.	.	.	.	5	.	.	12	150
Sallanches	.	.	.	1	4	.	.	3	.	16	.	.	.	.	.	.	14	14	3	23	7	.	.	.	.	.	.	.	.	21	.	106
Bonneville	.	.	.	13	.	.	.	.	.	2	.	2	3	11	0	.	16	14	16	13	5	.	.	.	.	.	.	2	.	2	4	104
Annemasse	.	.	.	.	.	.	.	.	.	.	4	.	3	3	.	.	19	17	.	10	9	2	.	.	.	.	.	.	2	.	2	73
Gex	.	.	.	2	.	.	.	.	.	.	.	3	5	13	.	.	33	32	7	39	10	.	.	.	.	.	.	.	.	4	.	148

STATIONS.	1	2	3	4	5	6	7	8	9	10	11	12	13	14	15	16	17	18	19	20	21	22	23	24	25	26	27	28	29	30	31	TOTAL.
Bassin du Rhône proprement dit, cours moyen (suite).																																
Crusoilles	.	.	.	.	7	.	.	.	.	.	13	.	6	7	11	.	20	22	13	16	22	1	.	.	.	.	.	2	.	.	4	145
Annecy	.	.	.	.	11	.	.	.	.	.	6	.	4	9	8	.	18	18	.	21	26	2	.	.	.	.	.	2	.	.	9	133
Leschaux	.	.	.	.	13	.	.	.	.	.	5	.	14	24	6	.	18	11	15	21	21	.	.	.	.	.	.	3	.	.	11	162
Rumilly	.	.	.	35	.	.	.	.	.	0	.	4	.	13	.	.	4	20	6	28	12	.	.	.	.	.	.	.	0	.	22	143
Albens	.	.	.	.	22	.	.	.	.	.	11	.	4	10	20	.	33	14	.	10	23	.	.	.	.	.	.	3	.	.	6	156
Chambéry	.	.	.	.	11	.	.	.	.	.	6	.	7	8	12	.	32	24	0	13	31	4	.	.	.	.	.	5	.	.	17	170
St-Thibaud-de-Couz	.	.	.	.	14	.	.	.	.	.	23	.	10	15	9	.	38	26	1	20	49	4	.	.	.	.	.	4	.	.	24	236
Lhuis	.	.	.	.	.	.	.	.	.	.	.	.	5	.	12	.	36	.	.	30	.	.	.	.	.	.	.	.	.	.	1	84
Belley	.	.	.	2	1	.	.	.	.	.	10	8	.	5	3	.	37	.	5	21	6	5	.	.	.	.	.	3	.	1	4	111
Hauteville	.	.	.	1	2	.	.	.	.	2	15	8	.	24	4	.	24	12	4	29	4	5	.	.	.	.	.	.	.	3	2	139
Nantua	.	.	.	2	.	.	.	.	.	1	.	9	5	17	.	6	31	13	4	27	23	3	.	.	.	.	.	.	.	20	.	161
Neuville-sur-Ain	.	.	.	6	.	.	.	.	.	6	3	8	4	10	3	.	25	16	4	27	6	.	.	.	.	.	.	.	.	23	.	141
Montluel	.	.	.	5	.	.	.	.	.	2	.	2	.	12	.	.	19	11	.	15	6	.	.	.	.	.	.	.	.	.	.	72
Lyon (Tête-d'Or)	.	.	.	.	7	.	.	.	.	.	2	.	0	.	1	.	18	10	1	6	8	1	.	.	.	.	.	.	.	.	1	54
St-Genis-Laval (Obs)	.	.	.	.	7	.	.	.	.	.	13	.	0	1	1	.	20	5	.	5	7	1	.	.	.	.	.	.	.	.	2	62
St-Romain-en-Gal	.	.	.	7	.	.	.	.	.	9	.	5	0	2	18	6	3	.	2	10	.	.	.	.	.	.	0	.	.	21	5	88
Yzieux	.	.	.	10	.	.	.	.	.	13	2	0	1	0	0	.	24	2	2	8	9	0	.	.	.	.	.	.	.	7	7	85
Mont Pilat	.	.	.	7	.	.	.	.	.	15	1	3	.	7	3	22	21	3	3	42	38	4	13	.	.	.	.	.	.	35	54	271
Bassin de l'Isère.																																
Megève	.	.	.	.	5	.	.	.	.	.	.	.	6	19	11	.	29	18	2	20	23	.	.	.	.	.	.	12	.	.	13	158
Beaufort	.	.	.	.	21	.	.	.	.	.	16	.	9	19	15	.	30	19	0	14	26	.	.	.	.	.	.	10	.	.	20	200
Montgilbert (fort)	.	.	.	.	43	.	.	.	.	.	9	.	.	8	22	.	59	22	6	18	27	13	.	.	.	.	.	.	.	.	16	243
Sainte-Foy	.	.	.	.	10	.	.	.	.	.	.	.	16	5	3	.	24	5	.	15	9	.	.	.	.	.	.	.	.	.	30	117
Bessans	.	.	.	.	.	.	.	.	.	.	.	.	4	.	.	.	32	7	4	.	12	.	.	.	.	.	.	.	.	.	19	78
Modane	.	.	.	.	4	.	.	.	.	.	2	.	2	.	1	.	19	16	.	2	5	2	.	.	.	.	.	.	.	.	3	56
L'Esseillon (fort)	.	.	.	.	.	.	.	.	.	.	.	.	.	.	.	18	17	12	9	.	.	.	.	.	.	.	.	.	.	.	35	92
Bozel	.	.	.	.	5	.	.	.	.	.	16	.	9	5	4	.	30	19	.	.	18	1	.	.	.	.	6	.	.	.	26	139
Saint-Jean de Maur	.	.	.	.	9	.	.	.	.	.	3	.	4	.	5	.	20	28	.	7	.	.	.	.	.	.	.	.	.	.	10	87
Saint-Jean-d'Arves	.	.	.	.	10	.	.	.	.	.	3	2	6	1	5	.	52	14	.	6	22	.	.	.	.	.	.	.	.	.	21	142
Saint-Bonnet	.	.	.	.	15	.	.	.	.	.	.	.	8	.	.	.	3	49	.	23	1	.	.	.	.	.	5	.	.	.	4	108
La Mûre	.	.	.	.	27	.	.	.	.	.	.	.	.	2	4	.	60	9	.	16	22	.	.	.	.	.	.	.	.	.	17	157
Grenoble (E. N.)	.	.	.	21	.	.	.	.	.	.	1	.	.	7	.	.	67	1	.	68	13	.	.	.	.	.	.	3	.	.	32	212
La Tronche	.	.	.	16	2	.	.	.	.	1	.	3	2	6	.	.	72	.	9	45	1	.	.	.	.	.	3	.	.	2	36	198
Bassin de la Durance.																																
Mont-Genèvre	.	.	3	.	.	.	.	.	.	.	.	.	.	.	.	.	39	.	1	8	.	.	.	.	.	.	.	.	.	.	.	51
Chorges	.	.	.	.	.	.	7	.	.	.	.	.	.	.	.	.	.	.	.	.	.	.	.	.	.	.	.	.	.	.	.	7
Gap (P. C.)	.	.	.	.	7	.	.	.	.	6	3	.	5	.	.	.	2	27	.	1	4	.	.	.	20	10	.	.	.	.	.	85
Veynes	.	.	.	.	8	.	.	.	.	.	.	.	.	2	.	.	2	36	.	.	9	.	.	.	.	.	.	.	.	.	9	66
Faucon	.	.	.	5	.	.	.	.	.	.	.	.	.	.	.	.	40	.	.	.	.	.	.	.	.	.	.	.	.	.	.	45
Orpierre	.	.	6	.	.	.	.	.	.	.	.	3	.	.	.	.	30	.	.	5	.	9	.	.	.	.	.	.	.	.	.	53
Laragne	.	.	.	17	.	.	.	.	.	.	.	.	.	.	.	.	25	.	.	6	.	.	4	.	.	.	.	.	.	.	6	58
Sisteron	.	.	.	3	3	.	.	.	.	.	.	.	.	.	1	.	.	50	.	.	6	.	1	.	.	.	.	.	.	.	.	64
St-Étienne-les-Org.	.	.	.	2	2	.	.	.	.	.	.	.	.	.	.	.	.	32	.	.	2	.	2	.	.	.	.	.	.	.	.	40
Forcalquier	.	.	.	1	3	.	.	.	.	.	.	.	.	.	.	.	.	18	.	.	3	.	.	.	.	.	.	.	.	.	.	25
Manosque	.	.	.	10	.	.	.	.	.	.	.	.	.	.	.	.	25	.	.	.	.	.	.	.	.	.	.	.	.	.	.	35
Lagarde	.	.	.	.	.	.	.	.	.	.	.	.	.	.	.	.	17	.	.	3	.	.	.	.	.	.	.	.	.	.	.	20

STATIONS.	1	2	3	4	5	6	7	8	9	10	11	12	13	14	15	16	17	18	19	20	21	22	23	24	25	26	27	28	29	30	31	TOTAL.
Bassin de la Durance (suite).																																
Apt		4															47															51
Mirabeau				2		21					9			2			19															53
Pertuis		3	6						2				2				21			4												38
Venelles				5	20					1								10														36
Cavaillon			1	21						1							31															54
Bassins de l'Ardèche, de la Cèze et du Gard; petits bassins de la rive droite du Rhône.																																
Privas (E. N.)				11						1						8	39	9	3		3										66	140
Montpezat				5	1				4	17	6			1			21	1	2	1	2						3				22	86
Villefort				4						1	1	1				7	12			1	4										1	32
Mâlons				8					18	7							28		2												5	68
Vialas				0	5					5	1	5					38	2		3	1										6	66
Bessèges				4													117	4													23	148
La Grande-Combe				2						8						88	23														20	141
Collet de Dèze					10					3	12						17														13	55
Barre					6					19					3		20			3											8	59
St-Étienne-V.-F.					8					14					2		21	7														52
Lasalle				4	28									2	9	29																72
Alais					6											13	5															24
Lédenon											40						59															99
Uzès																	52															52
Bassin du Rhône proprement dit, cours inférieur.																																
Valence (E. N.)				10								4		3	5		61		8	1	3											95
Livron					15								4		5		85				4										37	150
Saou				9										1			270			40											24	344
Beaufort			2	17						10			5	9		14	20		6	17	4						1			13	7	235
Die			3	27						1				9		160	17		10	14	9									36	3	289
Châtillon					32										13			99		4	13	17									7	187
Jansac				1	14									6	7		108	25		4	19	2						0			29	215
Beaurières				13									1	7			34			27												82
Rosans																	48				13										13	74
Valréas			0	10						0				0			62		4	0												76
Lapalud				4						10						31	5		2												12	66
Orange				36						3							114		1												1	155
Malaucène				2	15						2							88		3	1											111
Savoillans				1	12						6							42		3	1											65
Mt Ventoux (Obsre)				3	9						6			0	0			31		14	12										2	79
Sault				1	16													50			23											90
Saint-Christol				4	9					0								54		1	7		0								0	75
Murs				17													29														3	49
Carpentras				1	11													53			5											70
Avignon (E. N.)				12	8					4		26					17	0	0												0	67
Beaucaire				4						3							8															15
Saint-Remy				1	8					6			3				9															27
Arles					21								2				7			1												31
Saintes-Maries					10									3				7														20

STATIONS.	1	2	3	4	5	6	7	8	9	10	11	12	13	14	15	16	17	18	19	20	21	22	23	24	25	26	27	28	29	30	31	TOTAL.
RÉGION DE NICE.																																
Petits bassins entre le Rhône et les Alpes.																																
Pélissanne					15									1				24														40
Cornillon				1	9													16														26
Saint-Chamas				1	14												20															35
Port-de-Bouc				8													4															12
Saint-Antonin																		26														26
La Grande Combe																		26														26
Trets																		21														21
Marseille (Obs^re)				2													8															10
La Ciotat																	7															7
Cap Sicié (sémaph.)																		2														2
Toulon (Obs^re)														1				1														2
Hyères					6					0							8													0		9
Draguignan (E. N.)																	16													0	2	18
Cannes (P. C.)																	12															12
Nice (Obs.)				6							1						29														1	31
Villefranche (Ph.)																		18														18
CORSE.																																
Ajaccio (E. N.)														8																		8
Bastia																						1										1
Ile Sanguinaire														3																		3

OBSERVATIONS DU MOIS D'AOUT 1892.

STATIONS.	1	2	3	4	5	6	7	8	9	10	11	12	13	14	15	16	17	18	19	20	21	22	23	24	25	26	27	28	29	30	31	TOTAL.
VERSANT DE LA MER DU NORD.																																
BASSINS DU RHIN, DE LA MEURTHE ET DE LA MOSELLE.																																
Col de Bussang	.	10	1	.	.	.	.	.	3	1	5	.	.	.	.	.	.	.	.	5	4	.	.	.	.	18	1	.	.	.	0	50
Cornimont	2	6	14	.	.	.	.	.	1	.	.	.	.	.	.	.	.	.	.	5	4	.	.	.	6	10	1	.	.	.	1	50
Basse-sur-le-Rupt	2	39	8	.	.	.	.	.	.	0	.	.	.	.	.	.	.	.	.	6	3	.	.	.	2	18	0	.	.	.	5	76
Retournemer	9	31	6	.	.	.	.	.	.	.	4	.	.	.	.	.	.	.	.	8	2	.	.	17	1	17	.	.	.	.	4	99
La Hardalle	28	6	12	1	.	.	.	.	.	.	4	.	.	.	.	.	.	.	.	2	.	.	.	8	.	3	10	.	.	.	5	80
Sauley-s.-M.	16	5	.	.	.	.	.	.	.	2	.	.	.	.	.	.	.	.	5	1	.	.	12	.	13	.	.	.	.	.	4	1	59
Bruyères	2	10	.	.	.	.	.	.	.	.	.	.	.	.	.	.	.	.	.	8	2	.	.	.	.	1	.	.	.	.	.	1	24
Épinal	20	9	.	.	.	.	.	.	.	.	.	.	.	.	.	.	.	.	6	1	.	.	.	.	9	.	.	.	.	5	11	62
Lerrain	.	7	2	.	.	.	.	.	1	.	1	.	.	.	.	.	.	.	.	13	.	.	.	.	6	6	.	.	.	.	36	72
Charmes	13	1	0	.	.	5	.	.	0	.	.	.	.	.	.	.	.	.	9	0	.	.	.	5	4	.	.	.	.	.	9	48
Rambervillers	8	13	2	.	.	.	2	1	.	.	.	.	.	.	.	.	.	.	.	5	0	.	.	.	.	7	.	.	.	.	8	47
Saint-Dié	14	6	.	.	.	.	.	.	.	.	.	.	.	.	.	.	.	.	7	.	.	.	24	.	9	1	.	.	.	3	.	64
Provenchères	8	20	14	.	.	.	.	.	1	.	2	.	.	.	.	.	.	.	.	4	.	.	11	.	6	7	.	.	.	.	4	77
Senones	11	33	3	.	.	.	2	.	.	.	.	.	.	.	.	.	.	.	.	5	.	.	.	.	8	11	.	.	.	.	.	73
Vexaincourt	4	35	5	.	.	.	4	.	2	.	.	.	.	.	.	.	.	.	.	6	.	.	4	7	3	5	.	.	.	.	8	83
Baccarat	16	3	.	.	.	.	4	.	2	.	.	.	.	.	.	.	.	.	.	11	.	.	.	.	2	6	.	.	.	7	14	65
Moriviller	8	17	2	.	.	.	.	.	1	.	.	.	.	.	.	.	.	.	.	8	.	.	.	.	.	8	.	.	.	.	7	51
Vézelise	.	.	.	.	.	.	.	.	2	.	.	.	.	.	.	.	.	.	.	4	.	.	.	.	15	.	3	.	.	.	7	32
Allain	.	18	.	.	.	.	4	.	2	.	.	.	.	.	.	.	.	.	.	.	.	.	.	.	1	.	.	.	.	.	19	44
Neuves-Maisons	15	18	0	.	0	.	1	.	4	.	.	.	.	.	.	.	.	.	0	3	.	.	.	.	9	2	.	.	.	.	2	56
Lunéville	25	5	.	.	.	.	.	.	2	3	.	.	.	.	.	.	.	.	.	4	.	.	.	.	3	4	.	.	.	.	16	62
Blamont	15	.	.	.	.	.	3	.	.	2	.	.	.	.	.	.	.	.	.	7	.	.	.	.	5	.	.	.	.	.	23	55
Paroy	12	18	1	.	.	.	.	.	3	.	.	.	.	.	.	.	.	.	.	10	.	.	.	.	1	.	.	.	.	.	25	70
Tomblaine (E. ag.)	16	14	1	.	0	.	.	3	3	.	.	.	.	.	.	.	.	.	.	7	.	.	.	.	9	2	.	.	.	.	8	63
Nancy (Faculté)	24	17	.	.	.	.	.	.	2	.	1	.	.	.	.	.	.	.	.	6	.	.	.	.	7	0	.	.	.	.	4	61
Amance	.	.	.	.	.	.	.	.	2	.	.	.	.	.	.	.	.	.	.	13	0	.	.	.	11	3	0	.	.	.	9	39
Toul	15	1	.	.	.	.	.	.	.	.	.	.	.	.	.	.	.	.	.	1	.	.	.	.	3	1	.	.	.	.	.	21
Rogéville	24	15	.	.	2	.	.	.	4	1	.	.	.	.	.	.	.	.	.	3	.	.	.	.	5	3	0	.	.	.	3	60
Nomény	25	11	.	.	.	.	.	.	2	.	3	.	.	.	.	.	.	.	.	5	.	.	.	.	6	1	.	.	.	.	5	58
Euvezin	7	12	.	.	.	.	.	.	4	0	.	.	.	.	.	.	.	.	.	9	.	.	.	.	4	1	.	.	.	.	.	37
Mance	9	.	.	.	.	.	.	.	12	.	.	.	.	.	.	.	.	.	.	4	0	.	.	.	8	.	.	.	1	.	.	35

STATIONS.	1	2	3	4	5	6	7	8	9	10	11	12	13	14	15	16	17	18	19	20	21	22	23	24	25	26	27	28	29	30	31	TOTAL.
BASSINS DE LA MEUSE, DE LA CHIERS ET DE LA SAMBRE.																																
Clefmont	.	13	.	.	.	.	.	.	.	.	.	.	.	.	.	.	.	.	.	2	.	.	.	.	6	.	.	.	.	.	19	40
La Marche	9	11	.	.	.	.	.	.	.	1	.	.	.	.	.	.	.	.	.	.	.	.	.	.	.	.	.	.	.	.	15	36
Contrexéville	5	.	.	.	.	.	.	.	.	.	.	.	.	.	.	.	.	.	.	.	.	.	.	.	15	.	.	.	.	.	24	43
Beaufremont	.	14	2	.	.	.	.	.	5	.	.	.	.	.	.	.	.	.	.	1	.	.	.	.	3	2	2	2	.	.	12	43
Châtenois	.	9	.	.	.	.	.	.	.	.	.	.	.	.	.	.	.	.	.	4	.	.	.	.	.	.	4	.	.	.	23	40
Châteauneuf (C. M.)	11	.	.	.	.	1	.	2	.	.	.	.	.	.	.	.	.	.	1	.	.	.	.	3	2	0	.	.	.	11	9	40
Les Kœurs	.	12	.	.	.	.	.	.	1	2	.	.	.	.	.	.	.	.	.	2	.	.	.	.	4	2	.	.	.	.	9	33
Hussigny	.	12	0	.	.	.	.	5	36	.	.	.	.	.	.	.	.	.	8	.	.	.	.	.	7	2	.	2	.	.	4	76
Mouzon	1	10	.	.	.	.	.	.	.	3	.	.	.	.	.	.	.	.	.	13	.	.	.	.	4	11	.	.	2	.	1	45
Saint-Aignan	12	.	.	.	.	.	.	.	10	2	.	.	.	.	.	.	.	.	.	.	.	.	.	.	5	11	.	.	8	0	14	62
Saint-Marcel	.	11	.	.	.	.	.	.	.	2	.	.	.	.	.	.	.	.	.	9	.	.	.	.	2	8	.	.	6	.	1	39
Gespunsart	.	9	.	.	.	.	.	.	4	0	.	.	.	.	.	.	.	.	.	5	.	.	.	.	6	17	.	.	5	.	3	50
Maubert-Fontaine	.	11	.	.	.	.	.	.	.	3	.	.	.	.	.	.	.	2	.	3	.	.	.	.	4	9	.	.	9	.	.	41
Fumay	12	.	.	.	.	.	.	.	.	10	.	.	.	.	.	.	.	.	.	4	.	.	.	.	1	4	.	.	8	.	.	39
Landrecies	.	.	21	.	.	.	.	.	.	.	8	.	.	.	.	.	.	.	3	.	2	.	.	.	.	5	1	.	.	2	.	42
BASSINS DE L'ESCAUT, DE LA LYS, DE L'ISER ET DE L'AA.																																
Cambrai (C. M.)	0	10	.	.	.	.	.	.	.	1	.	.	.	0	.	.	.	0	.	3	.	.	.	3	5	1	.	.	1	.	.	26
Quesnoy (C. M.)	13	1	.	.	.	.	.	.	4	.	.	.	.	1	.	.	.	.	0	1	.	.	0	3	1	0	.	2	.	.	.	26
Valenciennes	9	.	.	.	.	.	.	.	.	2	.	.	1	.	.	.	0	1	3	0	.	.	3	3	0	.	.	5	0	.	.	28
Douai (C. M.)	11	0	.	.	.	.	.	.	4	.	.	.	.	0	.	.	.	.	.	2	.	.	1	3	1	.	.	9	1	.	.	32
Arras (St. agr.)	6	.	.	.	.	0	.	.	1	.	.	.	1	.	.	.	.	.	0	.	.	.	.	2	0	.	0	7	.	.	.	17
Lille (C. M.)	2	3	.	.	.	.	.	.	.	4	.	.	.	.	.	.	.	0	.	0	.	.	2	.	2	.	.	.	3	.	.	16
Laventie	3	.	.	.	.	.	.	.	4	.	.	.	0	.	.	.	.	.	2	0	.	.	.	8	1	.	.	10	0	3	0	33
Allouagne	.	.	.	.	.	.	.	2	.	.	.	.	.	.	2	.	4	.	.	.	.	3	5	.	.	3	.	.	.	4	.	23
Cassel (C. M.)	3	1	.	.	.	.	8	.	9	2	.	.	.	.	.	.	.	.	.	3	.	.	.	.	7	.	.	.	6	1	19	58
Godewaerswelde	.	4	.	.	.	.	.	2	.	9	.	.	.	.	.	.	.	.	.	.	.	.	.	.	7	.	.	.	.	.	10	32
Dunkerque (P. C.)	2	.	.	.	.	.	5	.	1	.	.	.	2	1	.	.	.	.	3	7	.	.	.	3	8	.	1	6	1	6	.	46
Oye	3	.	.	.	.	.	13	1	2	.	.	.	2	1	.	.	.	3	10	.	.	.	.	14	2	.	5	7	3	1	10	77
Calais (C. M.)	3	.	.	.	.	.	7	.	4	.	.	.	.	.	4	.	2	1	31	.	.	.	10	12	.	.	6	9	.	3	12	104

VERSANT DE LA MANCHE.

BASSINS DE LA CANCHE, DE LA SOMME, DE LA BÉTHUNE, ETC.																																
Nesles	.	4	.	.	.	.	.	.	.	10	.	0	.	.	.	.	.	.	.	4	.	.	.	.	1	8	.	6	1	.	.	34
Sainte-Émilie	.	9	.	.	.	.	.	.	.	4	.	.	.	1	.	.	.	.	.	8	.	.	.	.	11	2	.	.	5	.	.	40
Moreuil	.	.	.	.	.	.	.	.	.	5	.	.	.	.	.	.	.	3	.	.	2	.	.	4	6	.	.	.	0	.	.	20
Amiens (St. agr.)	1	.	.	.	.	.	.	.	5	.	.	.	1	.	.	.	1	0	7	.	.	.	3	62	.	.	.	1	.	.	.	81
Villers-Bocage	.	12	.	.	.	.	.	.	.	7	.	.	.	.	1	0	.	.	1	.	10	.	.	54	.	.	.	.	.	5	.	92
Magnicourt-s.-C.	5	.	.	.	.	.	1	.	2	.	.	.	.	0	0	.	.	.	6	.	.	.	.	13	3	.	1	5	.	.	.	36
Valhuon	4	.	.	.	.	.	2	.	2	.	.	.	1	.	.	.	.	.	11	.	.	.	.	13	1	.	0	8	.	2	1	45
Guigny	8	.	.	.	.	.	.	.	6	.	.	.	.	.	.	.	.	.	2	.	.	.	2	20	1	.	1	8	1	.	.	49
Hucqueliers	5	.	.	.	.	.	2	6	3	.	.	.	1	1	.	.	0	.	8	.	.	.	3	12	4	.	3	4	2	16	3	73
Desvres	6	2	.	.	.	.	1	.	4	1	.	.	.	.	.	.	.	4	.	17	.	.	.	6	15	.	.	7	4	.	13	80
Cap Gris-Nez	.	3	.	.	.	.	.	3	.	4	.	.	.	5	.	.	.	3	11	48	.	.	.	2	1	4	.	7	6	.	6	103
Boulogne (C. M.)	.	5	.	.	.	.	.	.	3	6	.	.	.	3	.	.	.	2	1	39	.	.	.	5	3	1	.	3	3	.	1	75

STATIONS.	1	2	3	4	5	6	7	8	9	10	11	12	13	14	15	16	17	18	19	20	21	22	23	24	25	26	27	28	29	30	31	TOTAL.
BASSINS DE LA CANCHE, DE LA SOMME, DE LA BÉTHUNE, ETC. (suite).																																
Le Touquet	.	.	.	.	.	.	.	.	3	.	.	.	.	.	.	.	.	.	44	.	.	.	.	.	.	.	2	5	2	4	4	64
Forest-l'Abb. (h.b.)	.	7	.	.	.	.	.	.	.	7	.	.	.	3	.	.	.	3	.	6	.	.	.	4	22	5	.	2	9	.	.	68
Millencourt	.	1	.	.	.	.	.	.	.	.	.	.	.	1	.	.	.	0	.	1	.	.	.	.	.	.	.	.	.	.	.	6
Saint-Riquier	0	5	.	.	.	.	.	.	.	3	.	.	.	12	.	.	.	0	.	4	.	.	.	2	17	6	.	.	10	.	1	60
Abbeville	.	3	.	.	.	.	.	.	.	2	.	.	.	1	.	.	.	4	.	4	.	.	.	1	5	4	.	.	7	0	1	32
St-Valery-s.-Somme	.	3	.	.	.	.	.	.	0	4	.	.	.	3	.	.	.	1	.	22	0	.	.	8	12	2	.	9	0	1	.	65
Eu	5	3	1	.	.	.	.	.	4	.	.	.	.	.	.	.	.	.	1	15	.	.	.	14	5	.	.	15	.	.	0	63
Aigneville	0	7	.	0	.	.	.	.	0	1	.	.	.	3	.	.	.	2	.	10	.	.	.	14	13	1	.	0	2	1	.	57
Roucamps	.	.	.	.	.	.	.	.	.	.	.	.	.	.	.	.	.	1	.	8	.	.	.	6	15	.	.	1	.	.	.	31
Cempuis	.	.	.	.	.	.	.	.	.	.	.	.	.	0	.	.	.	0	.	8	.	.	19	.	29	.	.	1	.	.	.	57
Aumale	1	.	.	.	.	.	.	.	6	.	.	.	.	.	.	.	.	2	.	13	.	.	2	14	6	.	.	3	.	.	.	47
Londinières	2	.	1	.	.	.	.	.	1	.	.	.	.	2	.	.	.	2	8	3	.	.	.	7	7	.	.	6	2	1	.	45
Dieppe	2	.	.	.	.	.	.	.	7	.	.	.	.	1	1	.	.	2	1	12	.	.	1	1	5	.	.	1	.	9	.	43
Bosc-le-Hard	.	1	1	.	.	.	.	.	.	.	.	.	.	.	.	.	.	.	.	42	.	.	7	5	12	.	.	1	5	2	1	77
St-Valery-en-Caux	2	.	.	.	.	.	.	.	4	.	.	.	.	2	1	.	.	11	16	12	.	.	1	1	3	.	.	0	1	3	3	60
Goderville	3	.	.	.	.	.	.	.	1	.	.	.	.	3	1	.	.	0	12	4	.	.	.	.	2	.	.	4	1	5	0	36
BASSIN DE LA SEINE.																																
Bassin de l'Yonne.																																
Bas-Folin	13	6	.	.	.	.	.	13	.	3	.	.	.	.	.	.	.	.	.	13	.	.	.	.	2	7	1	.	.	.	11	69
La Croisette	9	5	.	.	.	.	.	10	.	7	.	.	.	.	.	.	.	.	.	10	.	.	.	.	2	5	.	.	.	.	8	57
Pommoy	.	23	.	.	.	.	.	8	.	.	.	.	.	.	.	.	.	.	.	11	.	.	.	.	3	6	.	.	.	.	11	62
Château-Chinon	3	5	.	.	.	.	.	18	.	2	.	.	.	.	.	.	.	.	.	6	.	.	.	.	.	6	.	1	.	.	15	56
Clamecy (P. C.)	.	.	.	.	.	.	1	.	.	.	.	.	.	.	.	.	.	7	.	.	.	.	.	5	2	12	.	.	.	.	8	38
Vézelay (C. M.)	5	.	.	.	.	.	4	.	.	.	.	.	.	.	.	.	.	6	.	.	.	.	1	2	9	4	.	.	.	4	4	39
Avallon	.	2	1	.	.	.	.	3	.	.	.	.	.	.	.	.	.	.	.	3	.	.	.	.	1	8	1	.	.	.	3	22
Quarré-les-Tombes	12	.	.	.	.	.	9	.	.	.	.	.	.	.	.	.	.	6	.	.	.	.	.	.	11	2	.	.	.	4	5	49
Saulieu	4	6	.	.	.	.	15	.	16	5	.	.	.	.	.	.	.	9	.	.	.	.	.	1	1	3	.	.	.	1	11	70
Époisses	.	3	1	.	.	.	.	6	.	.	.	.	.	.	.	.	.	.	.	8	.	.	.	.	1	2	3	.	.	.	5	29
Semur	3	.	.	.	.	.	8	.	.	.	.	.	.	.	.	.	.	13	.	.	.	.	.	.	.	.	.	.	.	.	8	32
Marigny-le-C	.	5	1	.	.	.	.	12	.	.	.	.	.	.	.	.	.	.	.	8	.	.	.	.	1	7	1	.	.	.	12	47
Montbard	3	2	.	.	.	.	5	.	.	.	.	.	.	.	.	.	.	10	.	.	.	.	.	.	2	.	.	.	.	.	15	37
Ravières	5	1	.	.	.	.	4	.	.	.	.	.	.	.	.	.	.	.	.	6	.	.	1	1	1	0	.	.	.	6	4	29
Massangis	4	0	.	.	.	.	1	.	.	.	.	.	.	.	.	.	.	2	.	.	.	.	.	.	.	.	.	.	.	6	3	17
Courson	3	0	.	.	.	.	4	.	.	.	.	.	.	.	.	.	.	.	.	.	.	.	8	9	8	.	.	.	.	.	5	37
Auxerre (bd d. Temp.)	2	.	.	.	.	.	0	0	2	.	.	.	.	.	.	.	.	5	.	.	.	.	6	2	11	0	.	.	.	7	2	38
Chablis (C. M.)	5	4	.	.	.	.	1	.	2	.	.	.	.	.	.	.	.	4	.	.	.	.	1	1	7	.	.	.	.	.	5	30
Tonnerre (C. M.)	5	.	.	.	.	.	2	.	4	.	.	.	.	.	.	.	.	3	.	.	.	.	.	.	5	.	.	.	.	.	4	22
Flogny	6	.	.	.	.	.	.	.	4	.	.	.	.	.	.	.	.	.	.	.	.	.	.	.	4	.	.	.	.	3	2	19
Aillant	4	.	.	.	.	.	2	1	3	.	.	.	.	.	.	.	.	3	.	.	.	.	5	2	30	2	.	.	.	3	1	55
Joigny (C. M.)	6	.	.	.	.	.	.	.	.	.	.	.	.	.	.	.	.	4	.	.	.	.	7	2	.	.	.	.	.	.	2	21
La Roche	4	.	.	.	.	.	.	.	.	.	.	.	.	.	.	.	.	4	.	.	.	.	3	2	14	.	.	.	.	3	.	31
Chailley	6	.	.	.	.	.	.	.	1	.	.	.	.	.	.	.	.	4	.	.	.	.	1	1	3	.	.	.	.	.	2	18
Chessy	.	6	.	.	.	.	.	.	.	.	.	.	.	.	.	.	.	.	6	.	.	.	.	.	1	5	6	.	.	.	.	24
Cerisiers	7	.	.	.	.	.	.	1	.	.	.	.	.	.	.	.	.	6	.	.	.	.	2	2	2	.	.	.	.	2	.	22
St-Julien-du-Sault	3	.	.	.	.	.	.	1	1	.	.	.	.	.	.	.	.	4	.	.	5	.	.	2	6	.	.	.	.	2	.	24
Sens (St-Martin)	.	2	.	.	.	.	.	.	1	.	.	.	.	.	.	.	.	.	2	.	.	.	.	2	2	8	.	.	.	.	.	17

STATIONS.	1	2	3	4	5	6	7	8	9	10	11	12	13	14	15	16	17	18	19	20	21	22	23	24	25	26	27	28	29	30	31	TOTAL.
Bassin de l'Yonne (suite).																																
Villeneuve-l'Arch.	5	.	.	.	.	.	.	6	.	.	.	.	.	.	.	.	.	.	3	.	.	.	1	3	8	.	.	.	.	1	1	23
St-Maurice aux R.-H	3	.	.	.	.	.	.	.	2	.	.	.	.	.	.	.	.	.	.	.	.	.	.	.	4	.	.	.	.	.	.	9
Bassin de la Seine supérieure.																																
Chanceaux	.	7	4	.	.	.	.	.	8	.	.	.	.	.	.	.	.	.	.	4	.	.	.	1	4	0	.	.	.	11	7	46
Baigneux-les-Juifs.	5	2	.	.	.	.	.	6	.	.	.	.	.	.	.	.	.	.	14	.	.	.	.	.	6	3	.	.	.	2	16	54
Châtillon-s.-Seine.	.	7	1	.	.	.	.	.	2	.	.	.	.	.	.	.	.	.	.	11	.	.	.	.	.	.	.	.	.	.	11	32
Laignes	.	5	3	.	.	.	.	.	2	.	.	.	.	.	.	.	.	.	9	.	.	.	.	.	1	2	.	.	.	.	11	33
Nicey	6	4	.	.	.	.	.	.	.	.	.	.	.	.	.	.	.	.	6	.	.	.	.	.	.	.	.	.	.	.	11	27
Vix	7	.	.	.	.	.	.	4	.	.	.	.	.	.	.	.	.	.	12	.	.	.	.	2	.	.	.	.	.	.	12	37
Brion-s.-Ource	.	1	1	.	.	.	.	.	.	.	.	.	.	.	.	.	.	.	24	.	.	.	.	.	.	.	.	.	.	.	.	26
Recey-sur-Ource	6	3	.	.	.	.	.	1	.	.	.	.	.	.	.	.	.	.	.	.	.	.	.	1	4	.	.	.	.	.	15	30
La Ferté-s.-Aube	.	10	.	.	.	.	.	.	8	.	.	.	.	.	.	.	.	.	.	8	.	.	.	.	6	.	.	.	.	.	20	52
Bar-s.-Aube	.	12	.	.	4	.	.	.	.	.	11	.	.	.	.	.	.	.	.	11	.	.	.	.	4	5	4	.	.	.	4	55
Vendeuvre (P. C.)	.	8	.	.	2	.	.	.	.	1	.	.	.	.	.	.	.	.	.	5	.	.	.	.	.	4	.	.	.	.	2	22
Bar-sur-Seine	.	6	1	.	1	.	.	.	0	.	1	.	.	.	.	.	.	.	.	6	.	.	.	.	1	1	10	.	.	.	4	31
Barberey	.	4	.	.	.	.	.	.	.	3	.	.	.	.	.	.	.	.	.	9	.	.	.	.	.	7	.	.	.	.	2	25
Villacerf	.	6	.	.	.	.	.	.	.	.	.	.	.	.	.	.	.	.	.	.	.	.	.	.	.	.	.	.	.	.	.	6
Chaumesnil	.	7	.	.	4	.	.	.	2	.	1	.	.	.	.	.	.	.	.	4	.	.	.	.	3	5	.	.	.	.	.	26
Ceffonds	.	6	.	.	.	.	.	.	4	2	2	.	.	.	.	.	.	.	.	19	.	.	.	.	4	16	.	.	.	.	2	55
Arcis-sur-Aube	5	2	.	.	.	.	.	1	.	6	.	.	.	.	.	.	.	.	5	.	.	.	.	5	5	.	.	.	.	.	2	31
Fay	.	4	.	.	.	.	.	.	.	3	.	.	.	.	.	.	.	.	.	2	.	.	.	.	1	1	.	.	.	.	.	11
Soligny-les-Étangs.	.	3	.	.	.	.	.	.	.	3	.	.	.	.	.	.	.	.	.	4	.	.	.	1	1	4	.	.	.	.	.	16
Conflans-s.-Seine	.	3	.	.	.	.	.	.	.	3	.	.	.	.	.	.	.	.	.	.	.	.	.	.	.	.	.	.	.	.	.	6
Courbeton	.	5	.	.	.	.	.	.	.	.	.	.	.	.	.	.	.	.	.	.	.	.	.	8	16	4	.	.	.	3	2	38
Bassin de la Seine, entre Montereau et le confluent de l'Oise.																																
Étampes	.	2	.	.	.	.	.	.	.	5	.	.	.	.	.	.	.	.	.	15	.	.	.	.	24	2	.	.	.	.	.	48
Saint-Chéron	.	.	.	.	.	.	.	.	.	.	.	.	.	.	.	.	.	.	.	.	.	.	.	6	21	3	.	.	.	.	.	30
Melun (P. C.)	.	3	.	.	.	.	.	.	.	11	.	.	.	.	.	.	.	.	.	.	.	.	.	6	15	5	.	.	.	.	.	40
Fontainebleau (E.A.).	.	3	.	.	.	.	.	.	.	2	.	.	.	.	.	.	.	.	.	2	.	.	.	9	11	4	.	.	.	.	1	32
Touquin	.	.	.	.	.	.	.	.	.	.	.	.	.	.	.	.	.	.	.	.	.	.	.	4	6	8	.	.	.	.	.	18
Saclay	3	.	.	.	.	.	.	.	.	0	.	.	.	1	.	.	.	.	1	6	.	.	.	21	10	0	.	.	.	0	.	42
Rambouillet	.	3	.	.	.	.	.	.	.	5	.	.	.	2	.	.	.	.	1	.	.	.	.	.	23	7	.	.	.	.	.	41
Le Perray (St-Hub.).	2	0	.	.	.	.	.	.	.	2	.	.	.	2	.	.	.	.	2	.	.	.	.	3	34	.	.	.	.	.	.	46
Satory	3	.	.	.	.	.	.	.	0	.	.	.	.	1	.	.	.	.	.	5	.	.	.	20	14	.	.	.	.	.	.	43
Versailles (Montb).	4	.	.	.	.	.	.	.	.	1	.	.	.	1	.	.	.	.	1	5	.	.	.	18	11	.	.	.	.	.	.	41
Meudon	4	.	.	.	.	.	.	.	.	.	.	.	.	.	.	.	.	.	9	5	.	.	.	23	9	.	.	.	.	.	1	51
Paris (Obs., cour).	7	3	.	.	.	.	.	.	.	.	.	.	.	2	.	.	.	.	.	.	.	.	.	.	44	.	.	.	.	.	.	56
Paris (Montm.)	3	.	.	.	.	.	.	.	.	2	.	.	.	2	.	.	.	.	14	.	.	.	.	47	7	.	.	.	0	0	.	75
Paris (B. C. M.)	.	4	.	.	.	.	.	.	.	2	.	.	.	1	.	.	.	.	.	6	.	.	.	2	38	5	.	.	2	.	2	62
Bassin de la Marne.																																
Langres (M. Raclot)	0	6	.	.	.	.	.	.	1	.	7	.	.	.	.	.	.	.	.	8	.	.	.	.	1	1	.	.	.	.	9	34
Richebourg	.	12	2	.	.	.	.	.	2	.	.	.	.	.	.	.	.	.	2	4	.	.	.	.	2	.	.	.	.	.	7	31
Chaumont (E. N.).	7	2	.	.	.	.	.	.	.	5	.	.	.	.	.	.	.	.	7	.	.	.	.	1	0	.	1	.	.	0	18	41
Saint-Bon	6	5	.	.	.	.	.	.	4	1	.	.	.	.	.	.	.	.	.	16	.	.	.	.	0	8	.	.	.	.	9	49
Colombey	.	14	.	.	.	.	.	.	6	.	9	.	.	.	.	.	.	.	.	7	.	.	.	.	3	7	2	.	.	.	17	65

STATIONS.	1	2	3	4	5	6	7	8	9	10	11	12	13	14	15	16	17	18	19	20	21	22	23	24	25	26	27	28	29	30	31	TOTAL.
Bassin de la Marne (suite).																																
Andelot	.	9	.	.	.	.	.	.	2	.	1	.	.	.	.	.	.	.	2	7	.	.	.	.	3	2	2	.	.	.	8	38
Aillianville	.	12	.	.	.	.	.	.	3	.	3	.	.	.	.	.	.	.	.	4	.	.	.	.	7	3	2	.	.	.	10	44
Trampot	.	16	.	.	.	.	.	.	3	.	2	.	.	.	.	.	.	.	0	6	.	.	.	.	4	7	1	.	.	.	10	49
Joinville	.	14	.	.	.	.	.	.	2	.	.	.	.	.	.	.	.	.	.	7	.	.	.	.	2	1	1	.		.	6	33
Vassy	.	11	1	.	.	.	.	.	7	.	1	.	.	.	.	.	.	.	.	13	.	.	.	.	1	10	.	.	.	.	2	47
Demange-aux-Eaux	.	15	.	.	.	.	.	.	3	.	.	.	.	.	.	.	.	.	.	9	.	.	.	.	4	2	.	.	.	.	1	33
St-Dizier (la Neuv.)	8	2	.	.	.	.	.	.	.	1	.	.	.	.	.	.	.	.	21	.	.	.	.	.	12	.	.	.	.	.	3	47
Bar-le-Duc (P. C.)	.	9	.	.	.	.	.	.	1	.	.	.	.	.	.	.	.	.	.	10	.	.	.	.	2	4	.	.	.	.	.	26
Sermaize	.	9	.	.	.	.	.	.	8	.	.	.	.	.	.	.	.	.	.	13	.	.	.	.	.	4	.	.	.	.	1	35
Thiéblemont (C. M.)	.	26	.	.	.	.	.	.	1	.	.	.	.	.	.	.	.	.	6	.	.	.	.	.	6	.	.	.	.	.	.	39
Vitry-le-François	7	.	.	.	.	.	.	.	4	.	.	.	.	.	.	.	.	.	5	.	.	.	.	2	2	.	.	.	.	.	2	22
Vavray-le-Petit	.	9	.	.	.	.	.	.	5	.	.	.	.	.	.	.	.	.	.	10	.	.	.	.	1	6	2	.	.	.	1	34
St-Mard-s.-le-M. (b.)	.	7	.	.	.	.	.	.	13	6	.	.	.	.	.	.	.	.	.	9	.	.	.	.	.	2	0	.	.	.	.	37
Sommesous	6	.	.	1	.	.	.	.	3	0	.	.	.	.	.	.	.	.	8	.	.	.	.	3	0	.	.	.	.	.	2	23
Montmirail	.	5	.	.	1	.	.	.	.	2	.	.	.	.	.	.	.	.	.	.	.	.	.	2	3	5	.	.	.	.	.	18
Montmort	.	7	.	.	0	.	.	.	.	1	.	.	.	.	1	.	.	.	.	4	.	.	.	.	1	1	.	.	.	.	.	16
Épernay	.	7	.	.	.	.	.	.	.	1	.	.	.	.	.	.	.	.	.	5	.	.	.	0	1	2	.	.	1	0	0	18
La Ferté s. J. (M. Biez)	.	5	.	.	.	.	.	.	.	1	.	.	.	0	0	.	.	.	.	1	.	.	.	2	9	1	0	.	.	.	1	21
Coulommiers	.	1	.	.	.	.	.	.	.	.	.	.	.	.	1	.	.	.	.	.	0	.	.	2	5	4	.	.	.	.	.	14
Meaux (P. C.)	.	2	.	.	.	.	.	.	.	.	.	.	.	.	1	.	.	.	.	.	.	.	.	.	7	.	.	.	.	.	.	10
Parc St-Maur (Obsre)	5	.	.	.	.	.	.	.	.	0	.	.	.	2	.	.	.	.	0	.	.	.	.	23	8	.	.	.	.	.	0	38
Bassin de l'Aisne.																																
Ste-Menehould (P.C.)	10	.	.	.	.	.	.	11	1	.	.	.	.	.	.	.	.	.	17	.	.	.	.	25	2	.	.	2	.	.	1	69
Côte de Biesme	.	10	.	.	.	.	.	7	.	.	.	.	.	.	.	.	.	.	11	.	.	.	.	.	6	.	.	2	.	.	5	41
Suippes	.	8	.	.	.	.	.	.	.	.	.	.	.	.	.	.	.	.	.	7	.	.	.	.	.	2	.	.	.	.	.	17
Vouziers	.	8	.	.	.	.	.	.	1	.	.	.	.	.	.	.	.	.	.	8	.	.	.	.	0	4	1	.	5	.	6	36
Signy-l'Abbaye	.	12	.	.	.	.	.	.	.	3	.	.	.	1	.	.	.	.	.	7	.	.	.	.	2	9	.	.	4	.	.	38
Remaucourt	8	.	.	.	.	.	.	.	9	.	.	.	.	3	.	.	.	.	4	.	.	.	.	.	11	.	.	4	.	.	.	40
Tagnon	.	9	.	.	.	.	.	.	.	.	.	.	.	.	.	.	.	.	.	6	.	.	.	.	1	4	2	.	5	.	1	28
Bourgogne	.	7	.	.	.	.	.	.	.	.	.	.	.	.	1	.	.	.	.	2	.	.	.	.	1	5	.	.	.	3	.	19
Reims (C. M.)	.	.	.	.	.	.	.	.	.	.	.	.	.	.	1	.	.	.	.	.	2	.	.	2	5	4	.	.	.	.	0	14
Fismes	.	11	.	.	.	.	.	.	.	.	.	.	.	.	3	.	.	.	.	1	.	.	.	2	2	2	.	.	8	.	.	29
Berry-au-Bac	.	2	0	.	.	.	.	.	.	.	.	.	.	.	.	.	.	.	.	1	.	.	.	.	2	2	.	.	3	.	.	10
Soissons (Vauxrot)	.	9	.	.	.	.	.	.	.	4	.	.	.	.	.	.	.	.	.	1	.	.	.	.	3	7	.	.	6	.	.	30
Bassin de l'Oise.																																
Hirson	.	13	.	.	.	.	.	.	.	16	.	.	.	.	.	.	.	.	.	2	.	.	.	.	8	4	.	.	2	.	2	47
Montcornet	.	8	.	.	.	.	.	.	.	5	.	.	.	.	.	.	.	.	.	4	.	.	.	.	5	4	.	.	11	.	.	37
Laon (P. C.)	.	8		.	.	.	.	.	.	.	.	.	.	.	.	.	.	.	.	2	.	.	.	1	5	.	1	.	4	.	1	21
Guiscard	.	9	.	.	.	.	.	.	1	.	.	.	.	.	.	.	.	1	.	1	.	.	.	2	5	5	.	.	.	.	.	24
Lassigny	4	5		.	.	.	.	.	.	2	.	.	.	7	.	.	.	.	2	.	.	.	.	.	.	3	.	.	3	.	.	26
Maignelay	.	5		.	0	.	.	.		.	.	.	.	.	.	.	.	.	.	8	.	.	.	7	15	10	.	.	9	.	.	54
Formerie	.	1		.	.	.	.	.	1	.	.	.	.	1	.	.	1	.	6	.	.	.	.	6	5	.	.	.	9	.	.	30
Beauvais (M. Bergez)	1	.	.	.	.	.	.	.	0	.	.	.	0	.	.	.	0	.	2	.	.	.	1	47	.	.	.	12	.	.	.	63
Venette	.	2	.	.	0	.	.	.	.	.	.	.	.	1	.	.	.	.	.	1	.	.	.	0	6	9	3	.	5	0	.	27
Senlis	.	6	.	.	.	.	.	.	.	1	.	.	.	.	.	.	.	.	.	0	.	.	.	5	20	4	.	.	14	.	.	50
Fleurines	.	7	.	.	.	.	.	.	.	.	.	.	.	.	.	.	.	.	.	1	.	.	.	6	23	5	2	.	14	.	.	58

STATIONS.	1	2	3	4	5	6	7	8	9	10	11	12	13	14	15	16	17	18	19	20	21	22	23	24	25	26	27	28	29	30	31	TOTAL.
Bassin du Loing.																																
Sainpuits	.	.	.	.	.	.	.	4	.	.	.	.	.	.	.	.	.	.	5	.	.	.	10	5	14	.	.	.	.	.	7	45
Moutiers	.	2	.	.	.	.	.	.	.	.	.	.	.	.	.	.	.	.	.	2	.	.	.	2	2	1	.	.	.	.	1	10
Moulin-s.-Ouanne	3	0	1	.	.	.	.	.	.	.	.	.	.	.	.	.	.	.	4	.	.	.	7	3	17	0	.	.	.	7		43
Tannerre	6	.	.	.	.	.	.	1	0	.	.	.	.	.	.	.	.	.	4	.	.	.	11	5	12	0	.	.	.	2	0	41
Rogny (P. C.)	.	3	.	.	.	.	.	.	4	2	.	.	.	.	.	.	.	.	.	4	.	.	.	10	7	4	1	.	.	.	1	36
Charny	5	.	.	.	.	.	.	.	5	3	.	.	.	.	.	.	.	.	4	.	.	.	11	5	12	0	.	.	.	1	1	47
Courpalet	.	5	.	.	.	.	.	.	.	7	.	.	.	.	.	.	.	.	.	4	.	.	.	4	14	6	1	.	.	.	.	.	41
Savigny	6	.	.	.	.	.	.	.	2	.	.	.	.	.	.	.	.	.	4	.	.	.	9	8	9	.	.	.	.	.	0	38
Nemours	.	2	.	.	3	.	.	.	.	.	.	.	.	.	.	.	.	.	.	3	.	.	.	11	23	1	.	.	.	.	2	45
Bassin de l'Eure.																																
Courville	.	1	.	.	.	.	.	.	.	6	1	.	.	2	.	.	.	.	.	4	.	.	.	.	33	2	.	.	1	.	.	48
La Loupe	.	.	.	.	.	.	.	.	.	5	.	.	.	4	.	.	.	.	1	16	.	.	.	.	15	3	3	.	.	.	.	47
Senonches	.	0	.	0	.	.	.	.	.	4	.	.	.	1	.	.	.	.	.	24	.	.	.	.	14	1	.	.	0	.	0	45
Nogent-le-Roi	.	2	.	.	.	.	.	.	1	13	.	.	.	1	.	.	.	.	.	1	.	.	.	2	43	2	.	.	.	.	.	64
Dreux	0	.	0	.	.	.	.	.	.	2	.	.	.	2	.	.	.	.	7	6	.	.	.	15	25	.	.	.	2	.	.	60
Brézolles	0	.	3	.	.	.	.	.	.	10	.	.	.	1	.	.	.	.	.	16	.	.	.	.	15	4	.	.	3	.	1	53
Forêt du Perche	.	1	1	.	.	.	.	.	2	.	.	.	3	.	.	.	.	.	25	.	.	.	.	13	3	2	.	2	.	.	.	52
F^t de Bonsmoulins	.	1	1	0	.	.	.	.	.	4	.	.	.	5	.	.	.	0	5	28	.	.	.	.	6	3	.	.	1	.	1	55
Saint-André	.	.	1	.	.	.	.	.	.	.	.	.	.	2	.	.	.	.	2	3	.	.	.	.	18	2	.	.	.	.	.	28
Pacy-s-Eure	.	.	.	.	.	.	.	.	.	.	.	.	.	.	.	.	.	.	.	.	.	.	.	.	30	.	.	4	.	.	.	34
Évreux (P. C.)	.	1	1	.	.	.	.	.	.	1	.	.	.	1	.	.	.	.	.	6	.	.	.	.	22	2	.	.	10	.	.	44
Bassin de la Seine inférieure, au-dessous du confluent de l'Oise.																																
Trappes	3	.	.	.	.	.	.	.	.	1	.	.	.	.	1	.	.	.	1	2	.	.	.	16	14	.	.	.	.	.	.	40
Bonnières	.	.	1	.	.	.	.	.	.	.	.	.	.	2	.	.	.	.	0	.	.	.	.	9	15	.	.	5	.	.	.	32
Montjavoult	.	1	.	.	.	.	.	.	.	.	.	.	.	.	.	.	.	.	.	.	.	.	8	9	.	.	.	21	.	.	.	39
Le Coudray S^t-G	.	2	.	.	.	.	.	.	.	.	.	.	.	.	.	.	.	0	.	3	.	.	.	2	20	.	.	.	.	.	.	27
Gournay (hosp.)	.	.	.	.	.	.	.	.	1	.	.	.	.	.	.	.	.	6	.	.	.	1	.	12	8	.	.	.	.	.	.	28
Forges	.	0	.	.	.	.	.	.	2	.	.	.	.	.	.	.	.	6	.	.	.	.	.	12	12	.	.	.	.	.	.	32
Buchy	.	3	.	1	.	.	.	.	6	.	.	.	.	1	1	.	.	1	3	20	.	.	.	6	16	.	.	5	.	1	.	64
Épreville-Martiny	0	.	.	.	.	.	.	.	.	.	.	.	.	.	.	.	.	0	7	21	.	.	2	15	13	1	.	.	0	1	.	60
Elbeuf (St-Aubin)	.	.	.	.	.	.	.	.	.	.	.	.	.	1	.	.	.	.	8	7	.	.	.	3	12	.	.	3	.	1	.	35
Rouen (île Lacroix)	.	0	.	.	.	.	.	.	.	.	.	.	.	0	.	.	.	.	19	.	.	.	.	3	10	1	.	2	.	2	.	37
Barentin	1	.	.	.	.	.	.	.	0	.	.	.	.	1	.	.	.	.	3	17	.	.	.	2	6	0	.	2	.	1	.	33
Yvetot	1	.	1	.	.	.	.	.	.	.	.	.	.	2	0	.	.	3	4	10	.	.	.	1	7	.	.	2	1	.	.	32
Caudebec	.	1	.	.	.	.	.	.	.	.	.	.	.	.	.	.	.	5	5	11	.	.	.	1	5	1	.	2	.	.	.	31
Sanvic (le Havre)	.	.	16	.	.	.	.	.	.	.	.	.	.	.	.	.	.	.	8	20	.	.	6	6	3	.	.	3	2	.	.	65
La Hève (sémaph.)	1	.	4	.	.	.	.	.	.	2	.	.	.	3	.	.	.	1	5	18	.	.	.	14	6	1	.	.	4	1	2	62
Honfleur	9	.	2	.	.	.	.	.	.	.	.	.	.	3	1	.	.	2	16	0	.	.	0	.	1	0	.	1	0	0	.	36
Rugles	.	1	.	.	.	.	.	.	.	22	.	.	.	1	.	.	.	.	1	11	.	.	.	.	11	7	.	.	1	.	0	55
Laigle	0	.	.	1	.	.	.	.	.	.	.	13	.	.	.	1	.	.	.	14	.	.	.	.	12	.	1	.	3	0	0	45
BASSINS ENTRE LA SEINE ET LA POINTE DE BRETAGNE.																																
Bassins de la Touque, de la Dive, de l'Orne, de la Vire et de la Douve.																																
Sées	0		0	.	.	.	.	.	22	.	.	.	.	.	.	.	.	.	22	.	.	.	.	22	1	.	.	0	.	0	.	67
Gacé	.		.	.	.	.	.	.	.	3	.	.	.	.	.	.	.	.	.	25	.	.	.	.	9	3	.	.	3	.	.	42

STATIONS.	1	2	3	4	5	6	7	8	9	10	11	12	13	14	15	16	17	18	19	20	21	22	23	24	25	26	27	28	29	30	31	TOTAL.
Bassins de la Touque, de la Dive, de l'Orne, de la Vire et de la Douve (suite).																																
St-Ouen-le-Pin	1	.	1	.	.	.	.	0	0	.	.	.	.	3	1	.	.	4	19	5	.	.	1	.	26	1	.	2	0	.	0	64
Lisieux	.	.	.	.	.	.	.	.	3	.	.	.	.	.	1	.	.	.	.	22	.	.	2	.	16	26	.	2	3	.	.	75
Pont-l'Évêque	3	.	.	.	.	.	.	.	.	4	.	.	.	2	2	.	.	7	18	12	.	.	3	.	8	2	.	1	.	.	.	62
Annebault	2	.	.	.	.	.	.	.	.	.	.	.	.	.	0	.	2	6	.	.	.	.	.	.	.	.	.	3	1	.	.	15
Trouville	0	.	2	.	.	.	.	.	.	.	.	.	.	2	2	.	.	2	11	2	.	.	13	.	6	.	.	2	0	0	.	42
Ouistreham	1	.	.	.	.	.	.	.	.	.	.	.	.	2	.	.	.	6	5	.	.	.	.	.	.	.	.	.	7	8	.	29
Ver	0	.	.	.	.	.	.	.	1	.	.	.	.	5	1	.	.	13	6	1	.	.	.	.	.	.	.	1	2	1	5	35
Caen (C. M.)	.	.	.	.	.	.	.	.	4	.	.	.	.	.	.	.	4	11	.	.	.	.	.	.	1	.	.	1	.	.	.	21
Ste-Honorine-du-F.	.	.	.	.	.	.	.	.	5	.	.	.	.	2	.	.	.	3	16	.	.	.	1	.	3	.	.	.	.	0	.	30
Pierrefitte	.	.	.	.	.	.	.	.	18	.	.	.	.	.	.	.	.	6	12	.	.	.	0	0	3	3	.	10	.	.	1	55
Flers	.	.	.	.	.	.	.	.	10	.	.	.	12	2	.	1	2	6	.	.	.	.	.	.	3	.	.	3	.	.	.	39
Lénault	.	.	.	.	.	.	.	.	7	.	.	.	.	.	.	.	5	10	10	5	3	.	.	.	.	.	2	5	.	.	.	47
Roucamps	0	.	.	.	.	.	.	.	16	.	.	.	.	5	0	.	.	3	15	.	.	.	1	2	6	7	.	3	0	.	3	62
Bény-Bocage	.	.	.	.	.	.	.	.	6	.	.	.	.	3	.	.	.	10	.	.	.	.	2	.	.	2	3	3	1	3	.	33
Saint-Sever	.	.	.	.	.	.	.	.	11	.	.	.	.	5	4	.	.	6	7	.	.	.	.	.	.	1	1	.	.	.	.	35
Isigny	.	.	.	.	.	.	.	.	1	.	.	.	.	3	3	.	.	4	6	3	.	.	.	1	.	0	.	4	.	.	.	25
Ste-Marie-du-Mont	.	.	.	.	.	.	.	1	.	.	.	.	3	2	.	.	2	23	2	.	.	.	0	.	0	.	1	3	.	0	1	38
Cherbourg	.	.	.	.	.	.	.	.	.	2	.	.	.	3	3	.	.	1	22	4	.	.	.	4	.	.	1	10	3	.	1	54
La Hague	.	.	.	.	.	.	.	.	1	8	.	.	.	5	1	.	.	.	23	.	.	.	.	5	.	.	.	12	3	.	3	61
Bassins entre le cap de la Hague et la Pointe de Bretagne.																																
Coutances	.	.	.	.	.	0	.	.	0	.	.	.	.	3	5	.	.	4	6	.	.	.	.	5	.	1	.	2	2	.	.	28
Landivy	.	.	.	.	.	.	.	.	.	.	2	.	.	.	3	.	.	6	4	4	.	.	.	.	3	.	.	.	8	3	1	34
Louvigné-du-Désert	.	.	.	.	.	3	.	.	.	.	4	.	2	.	.	.	.	.	.	1	.	.	.	3	.	.	.	1	0	.	3	17
Fougères	0	.	.	.	.	.	.	.	1	.	.	.	.	2	5	.	.	4	9	.	.	.	.	.	.	.	2	.	.	2	.	25
St-Marc-s-Couesnon	.	.	.	.	.	.	.	.	14	.	.	.	.	.	5	.	.	3	5	.	.	.	.	.	2	.	.	3	.	3	.	37
Sens de Bretagne	.	.	.	.	.	.	.	.	.	.	.	.	.	.	0	.	.	3	2	.	.	.	.	.	1	.	.	3	.	.	.	10
Antrain	.	.	.	.	.	.	.	.	6	.	.	.	.	.	.	.	.	7	2	.	.	.	1	.	2	.	1	0	4	3	2	28
Bazouges	.	.	.	.	.	.	.	.	.	.	.	.	.	.	3	.	.	1	5	.	.	.	0	.	1	.	.	.	.	2	.	12
Trans	.	.	.	.	.	.	.	.	5	.	.	.	.	0	3	.	.	0	9	.	.	.	2	1	1	.	.	1	.	10	1	34
St-Domineuc	.	.	.	.	.	.	.	.	.	2	.	.	.	.	2	.	.	.	7	.	.	.	2		1	.	.	1	.	1	.	17
Bécherel	.	.	.	.	.	.	.	.	1	.	.	.	.	.	2	.	.	6	10	.	.	.	10	.	2	.	.	2	.	3	.	36
Dol	.	.	.	.	.	.	.	.	0	.	.	.	.	.	1	.	.	2	0	.	1	.	0	.	2	.	.	1	0	1	0	8
St-Jouan-des-Guérets	.	.	.	.	.	.	.	.	9	.	5	.	.	3	.	.	.	12	7	.	.	5	6	3	.	.	.	7	3	4	3	68
Saint-Malo	.	.	.	.	.	.	.	.	9	.	.	.	3	3	.	.	.	19	.	.	.	.	.	.	6	.	.	3	.	.	.	43
Roscoff	.	.	.	.	.	.	.	.	.	0	.	.	1	1	.	.	.	1	.	.	.	.	2	3	.	.	.	5	.	1	1	16

VERSANT DE L'OCÉAN.

PETITS BASSINS DU SUD DE LA BRETAGNE.

P^te Saint-Mathieu	.	.	.	.	.	.	.	.	21	.	.	.	.	.	.	.	.	.	2	.	.	.	2	.	18	.	2	2	18	.	.	65
Brest (Obs^re)	.	.	.	.	.	.	.	5	.	.	.	.	1	0	.	.	.	0	.	.	.	1	.	1	.	1	2	0	0	1	0	12
La Feuillée	.	.	.	.	.	.	.	.	.	.	.	.	.	.	.	2	.	.	4	.	.	.	.	.	5	.	.	14	3	.	5	33
Renniou	.	.	.	.	.	.	.	.	.	.	.	.	.	2	3	.	.	.	6	.	.	.	2	1	8	.	.	13	9	3	6	53
Callac	.	.	1	.	.	.	.	.	.	.	.	.	.	1	2	.	1	.	11	.	.	.	.	5	6	.	.	6	4	1	1	39
Corlay	.	.	.	.	.	.	.	2	.	.	.	.	.	.	.	.	.	5	.	.	.	.	.	.	5	.	.	5	1	.	.	18
Gouarec	.	.	.	.	.	.	.	.	.	.	.	.	.	.	.	.	.	.	3	.	.	.	.	4	2	.	.	3	2	.	1	15

STATIONS.	1	2	3	4	5	6	7	8	9	10	11	12	13	14	15	16	17	18	19	20	21	22	23	24	25	26	27	28	29	30	31	TOTAL.
PETITS BASSINS DU SUD DE LA BRETAGNE (suite).																																
Glomel	.	.	.	.	.	.	.	1	.	.	.	.	1	1	4	.	.	3	5	.	.	.	1	.	1	.	.	7	2	.	.	26
Le Faouët	.	.	.	.	.	.	.	1	.	.	.	.	1	.	.	.	2	4	.	.	.	.	.	1	.	.	.	4	1	4	1	19
Carhaix	.	.	.	.	.	.	.	.	.	.	.	.	1	.	2	.	.	9	.	.	.	.	9	.	2	.	2	19	6	.	.	50
Pénity	.	.	.	.	.	.	.	.	.	.	.	.	.	.	1	1	.	.	4	.	.	.	2	.	2	.	3	11	1	.	.	25
Goarem-Liziard	.	.	.	.	.	.	.	.	1	.	.	.	1	1	3	.	.	5	.	.	.	.	2	.	1	2	1	15	2	4	.	38
Châteaulin	.	.	.	.	.	.	.	.	.	.	.	.	2	.	2	.	.	5	.	.	.	.	5	.	2	1	1	3	2	.	.	23
Le Cosquer	.	.	.	.	.	.	.	.	.	.	.	.	.	2	1	.	.	1	4	.	.	.	1	.	.	.	.	5	.	1	.	15
Pontivy	.	.	.	.	.	.	.	.	.	.	.	.	.	1	.	.	.	.	9	.	.	.	.	.	.	.	.	1	.	.	.	11
Bel-Air	.	.	.	.	.	.	.	.	.	.	.	.	.	.	1	.	.	2	8	.	.	.	1	.	1	.	.	1	.	.	.	14
Locminé	.	.	.	.	.	.	.	.	5	.	.	.	1	1	.	.	.	4	.	.	.	.	.	.	.	.	2	3	.	3	.	17
Hennebont	.	.	.	.	.	.	.	.	.	.	.	.	.	.	.	.	.	5	.	.	.	1	.	.	.	.	.	2	1	.	1	10
Le Grognon (Groix)	.	.	.	.	.	.	.	.	3	.	.	.	.	1	2	.	.	.	2	.	.	.	.	.	1	3	.	4	.	.	1	17
Auray	.	.	.	.	.	.	.	.	.	.	.	.	.	2	.	.	.	4	.	.	.	.	1	.	1	.	.	2	1	.	2	13
Vannes	.	.	.	.	.	.	.	.	.	.	.	.	.	1	.	.	1	3	.	1	2	.	.	.	.	4	.	.	.	1	.	13
Palais (Belle-Ile)	.	.	.	.	.	.	.	.	.	.	.	.	.	2	.	.	1	4	.	.	.	.	.	8	5	.	.	11	.	.	.	31
Er Hastellic	.	.	.	.	.	.	.	.	.	.	.	.	.	.	1	.	.	.	4	.	.	.	.	2	3	3	.	.	4	.	.	17
BASSIN DE LA VILAINE.																																
Erbrée	0	.	.	.	.	.	.	1	5	.	.	.	2	.	.	.	3	4	.	.	.	.	.	.	1	.	.	3	.	2	0	19
Vitré	.	.	.	.	.	.	.	2	4	.	.	.	3	.	.	.	12	8	.	.	.	.	.	.	2	.	.	4	.	2	.	37
St-Christophe-d.-B.	.	.	.	.	.	.	.	3	31	.	.	.	1	.	.	.	3	8	.	.	.	.	.	.	2	.	.	3	.	2	.	52
Châteaubourg	.	.	.	.	.	.	.	12	1	.	.	.	6	3	.	.	3	6	.	.	.	.	.	.	.	.	.	2	.	2	.	35
Bruz	.	.	.	.	.	.	.	.	.	.	.	.	5	.	.	.	.	4	.	.	.	.	.	.	2	.	.	3	1	.	.	15
Rennes (P. C.)	.	.	.	.	.	.	.	9	1	.	.	.	1	.	.	.	3	2	.	.	.	.	3	.	0	.	.	3	.	1	.	23
Le Boulet (Étang)	.	.	.	.	.	.	.	.	.	.	.	.	.	.	.	.	.	5	.	.	.	.	.	.	.	.	.	3	.	1	.	9
Montauban	.	.	.	.	.	.	.	3	1	.	.	.	1	2	.	.	.	3	3	.	.	.	1	.	.	.	.	1	.	1	.	16
Montfort	.	.	.	.	.	.	.	3	0	.	.	.	1	1	.	.	.	6	3	.	.	.	2	.	.	.	.	3	.	1	.	20
Saint-Méen	.	.	.	.	.	.	.	.	.	.	.	1	0	.	.	.	.	19	0	.	.	.	3	0	.	1	1	4	0	5	1	35
Merdrignac	.	.	.	.	.	.	.	.	2	.	.	.	.	.	1	.	.	.	5	.	.	.	.	1	.	.	.	.	2	.	1	12
Plouguenast	.	.	.	.	.	.	.	.	.	.	.	.	1	1	.	.	.	11	.	.	.	.	.	.	1	.	.	2	9	.	1	26
Rohan	.	.	.	.	.	.	.	.	.	.	.	.	.	.	.	.	.	6	.	.	.	.	.	.	3	.	.	1	1	.	.	11
Bosméléac	.	.	.	.	.	.	.	.	2	.	.	.	1	.	.	.	2	5	.	.	.	.	.	.	4	.	.	7	.	1	.	22
Plélan	.	.	.	.	.	.	.	5	.	.	.	.	1	1	.	0	1	4	.	.	.	.	3	.	1	.	.	7	0	.	.	23
Ploërmel (P. C.)	.	.	.	.	.	.	.	.	.	.	.	.	.	.	.	.	9	.	.	.	.	.	.	.	.	.	.	1	.	2	.	12
Malestroit	.	.	.	.	.	.	.	7	.	.	.	.	.	.	.	.	7	.	.	.	.	.	1	1	.	.	.	2	1	.	.	19
Redon	.	.	.	.	.	.	.	.	.	.	.	.	2	.	.	.	1	10	.	.	.	.	5	.	10	.	.	5	3	1	.	37
Guipry	.	.	.	.	.	.	.	2	2	.	.	.	1	0	.	.	.	2	.	.	.	.	.	.	2	.	.	3	.	2	.	14
Bain	.	.	.	.	.	.	.	.	3	.	.	.	1	.	.	.	.	2	.	.	.	.	3	.	.	.	.	5	.	1	.	15
La Guerche	.	.	.	.	.	.	.	14	.	.	.	.	0	.	.	.	1	5	.	.	.	.	0	.	.	.	.	0	.	.	0	21
Martigné Ferch	.	.	.	.	.	.	.	.	2	0	.	.	0	.	.	.	2	3	0	.	.	.	.	0	0	1	0	1	.	0	.	10
St-Julien de V	.	.	.	.	.	.	.	1	.	.	.	4	.	.	.	.	4	.	.	.	.	.	1	.	6	.	.	7	.	.	.	22
Melneuf (Guenrouët)	.	.	.	.	.	.	.	0	1	.	.	2	.	.	.	.	4	.	.	.	.	.	1	.	2	5	.	.	0	1	2	19
La Roche-Bernard	.	.	.	.	.	.	.	1	.	.	.	3	.	.	.	.	8	.	.	.	.	.	1	.	6	20	.	2	2	2	.	45
BASSIN DE LA LOIRE.																																
Bassin de la Loire supérieure.																																
Le Puy (E. N.)	2	0	.	.	.	.	.	32	7	.	.	.	.	.	.	.	.	6	10	.	.	.	10	23	.	.	.	.	.	.	10	100
Saint-Paulien	.	.	.	.	.	.	.	16	6	.	.	.	.	.	.	.	.	14	.	.	.	.	20	8	.	.	.	.	.	.	.	64

STATIONS.	1	2	3	4	5	6	7	8	9	10	11	12	13	14	15	16	17	18	19	20	21	22	23	24	25	26	27	28	29	30	31	TOTAL.
Bassin de la Loire supérieure (suite).																																
Les Creuses	17	8	5	.	.	.	.	.	2	10	15	.	.	.	.	.	.	.	.	3	2	.	.	.	60	8	.	.	.	.	19	150
Rochetaillée	13	.	.	.	.	.	.	.	7	11	48	.	.	.	.	.	.	.	.	9	6	.	.	.	53	5	.	.	.	.	14	166
Saint-Étienne	.	0	.	.	.	.	.	.	1	5	0	.	.	.	.	.	.	.	1	.	.	.	.	.	9	.	.	.	.	.	0	16
Fortunières	.	.	.	.	.	.	.	.	.	24	12	13	.	.	.	.	.	.	34	19	23	.	.	34	45	.	.	.	.	28	48	280
Montbrison (P.C.)	.	.	.	.	.	.	.	.	28	22	.	.	.	.	.	.	.	.	.	2	.	.	.	4	14	3	.	.	.	.	5	78
Feurs	.	2	.	.	.	.	.	.	28	20	.	.	.	.	.	.	.	.	1	1	.	.	.	5	14	4	.	.	.	.	4	79
Panissières	.	2	.	.	.	.	.	.	14	6	.	.	.	.	.	.	.	.	.	4	.	.	.	3	24	.	.	.	.	.	8	62
Noirétable	3	.	.	.	.	.	.	8	.	2	.	.	.	.	.	.	.	.	19	.	9	.	.	17	14	.	.	.	.	.	25	97
St-Romain-d'Urfé	3	1	.	.	.	.	.	6	16	1	.	.	.	.	.	.	.	.	3	.	1	.	.	3	3	.	.	.	.	8	10	55
Fourneaux	4	.	.	.	.	.	.	18	3	.	.	.	.	.	.	.	.	.	7	.	.	.	.	.	17	.	.	.	.	.	15	64
Montagny	.	.	.	.	.	.	.	.	14	.	.	.	.	.	.	.	.	.	1	4	.	.	.	.	19	.	.	.	.	.	19	57
Roanne	.	.	.	.	.	.	.	.	8	.	.	.	.	.	.	.	.	.	.	16	.	.	.	.	10	0	.	.	.	.	15	49
Charolles	.	.	.	.	.	.	.	.	14	.	.	.	.	.	.	.	.	.	.	9	.	.	.	.	5	6	.	.	.	.	19	53
Digoin (P. C.)	.	.	.	.	.	.	.	.	10	.	.	.	.	.	.	.	.	.	5	.	.	.	.	1	3	5	.	.	.	.	25	49
Pierrefitte	.	3	.	.	.	.	.	.	7	.	.	.	.	.	.	.	.	.	.	7	.	.	.	.	3	3	.	.	.	.	17	40
Dompierre	1	1	.	.	.	.	.	.	10	.	.	.	.	.	.	.	.	.	.	6	.	.	.	1	5	6	1	.	.	.	8	39
Beaulon	.	.	.	9	.	.	.	.	.	.	.	.	.	.	.	.	.	.	.	6	.	.	.	1	4	6	.	.	.	.	13	39
Saint-Eusèbe	2	.	.	.	.	.	.	1	11	1	.	.	.	.	.	.	.	.	1	1	.	.	.	2	3	3	1	.	.	.	18	44
Autun (P. C.)	1	2	.	.	.	.	.	.	4	.	1	.	.	.	.	.	.	.	0	2	.	.	.	.	3	1	.	.	.	.	17	31
Arnay-le-Duc	1	.	.	.	.	.	.	2	2	29	.	.	.	.	.	.	.	.	.	.	.	.	.	2	.	4	.	.	.	2	30	72
Luzy (P. C.)	20	.	.	.	.	.	.	4	.	7	.	.	.	.	.	.	.	.	.	.	.	.	8	2	15	.	.	.	.	.	6	62
Decize	.	3	.	.	.	.	.	.	8	.	.	.	.	.	.	.	.	.	.	3	.	.	.	12	4	.	3	.	.	.	11	44
Nevers	.	.	.	.	.	.	.	.	9	.	.	.	.	.	.	.	.	.	.	8	.	.	.	25	20	7	1	.	.	.	11	81
Châtillon-en-B.	39	.	.	.	.	.	.	.	14	.	.	.	.	.	.	.	.	.	9	.	.	.	.	3	3	4	.	.	.	.	18	90
Prémery	.	3	.	.	.	.	0	.	11	1	1	.	.	.	.	.	.	.	.	8	.	.	.	15	6	10	0	.	.	.	12	67
Bassin de l'Allier.																																
La Bastide	.	9	.	.	.	.	.	.	.	21	.	.	.	.	.	.	.	.	.	5	.	.	.	9	84	4	.	.	.	.	9	142
Mercoire	.	5	.	.	.	.	.	.	36	9	7	.	.	.	.	.	.	.	.	2	.	.	.	.	72	.	.	.	.	.	23	154
Langogne	13	5	.	.	.	.	.	.	.	11	8	.	.	.	.	.	.	.	.	8	.	.	.	3	48	.	.	.	.	.	28	125
Grandrieu	2	5	.	.	.	.	.	.	.	7	13	.	.	.	.	.	.	.	.	6	3	.	.	.	30	.	.	.	.	.	17	83
Saugues	.	10	.	.	.	.	.	.	9	.	.	.	.	.	.	.	.	.	10	.	.	.	.	14	.	.	.	.	.	.	12	55
Langeac	1	2	.	.	.	.	.	7	50	.	2	.	.	.	.	.	.	.	27	.	.	.	.	14	4	.	.	.	.	.	10	117
Murat	.	4	.	.	.	.	.	.	16	50	8	.	.	.	.	.	.	.	.	7	.	.	.	52	10	.	.	.	.	.	25	172
Massiac	.	7	.	.	.	.	.	.	20	5	.	7	.	.	.	.	.	.	.	14	.	.	.	22	3	.	.	.	.	.	22	100
Brioude	.	4	.	.	.	.	.	.	3	36	5	.	.	.	.	.	.	.	.	20	.	.	.	15	5	.	.	.	.	.	12	100
Ambert	.	11	.	.	.	.	.	.	48	6	1	3	.	.	.	.	.	.	.	17	4	.	.	1	13	1	.	.	.	.	13	118
Besse	.	.	.	.	.	.	.	.	10	.	4	.	.	.	.	.	.	.	.	20	.	.	.	45	3	.	.	.	.	.	21	103
Puy-de-Dôme (Obs.)	6	11	0	0	0	.	.	.	9	45	0	.	.	.	.	.	.	.	.	18	0	0	.	41	26	5	5	.	.	.	26	193
Clermont (Obsre)	.	2	.	.	.	.	.	.	15	.	31	.	.	.	.	.	.	.	.	12	1	.	.	21	14	0	5	.	.	.	17	118
Pontgibaud	2	.	.	.	.	.	.	.	.	.	2	.	.	.	.	.	4	2	.	6	.	.	.	39	1	.	.	.	.	.	19	75
Thiers	16	2	.	.	.	.	.	.	18	.	.	.	.	.	.	.	.	.	.	19	3	.	.	1	5	4	.	.	.	.	22	90
Saint-Clément	.	4	.	.	.	.	.	.	11	.	.	.	.	.	.	.	.	.	.	9	.	.	.	.	5	.	.	.	.	.	34	63
Vichy	.	1	.	.	.	.	.	.	8	.	5	.	.	.	.	.	.	.	.	10	.	.	.	2	3	9	1	.	.	.	25	64
Ébreuil	.	.	.	.	.	.	.	.	16	.	22	.	.	.	.	.	.	.	.	14	.	.	.	30	10	.	.	.	.	.	26	118
Bessay	.	.	.	.	.	.	.	15	.	.	11	.	.	.	.	.	.	.	.	7	.	.	.	9	7	7	.	.	.	.	8	64
Moulins (P. C.)	.	.	.	.	.	.	.	.	10	.	9	.	.	.	.	.	.	.	.	5	.	.	.	18	4	.	2	.	.	.	8	56

STATIONS.	1	2	3	4	5	6	7	8	9	10	11	12	13	14	15	16	17	18	19	20	21	22	23	24	25	26	27	28	29	30	31	TOTAL.
Bassin de l'Allier (suite).																																
Baleine	1	1	.	.	.	.	0	.	10	.	2	.	.	.	.	.	.	.	.	9	.	.	.	24	8	1	2	.	.	0	15	72
Franchesse	.	1	.	.	.	.	.	.	13	.	1	.	.	.	.	.	.	.	.	9	.	.	.	28	9	4	8	.	.	.	8	81
Bassin du Cher.																																
Auzances	.	4	.	.	.	.	.	14	.	2	.	.	.	.	.	.	.	.	17	.	.	.	.	42	3	.	1	.	.	.	14	96
Chénérailles	.	.	.	.	.	.	.	.	18	.	1	.	.	.	.	.	.	.	.	11	.	.	.	38	21	7	.	.	.	.	5	102
Chambon	1	.	.	.	.	.	.	7	.	1	.	.	.	.	.	.	.	.	12	.	.	.	39	8	.	.	.	.	.	5	.	73
Montluçon	.	.	.	.	.	.	.	18	.	5	.	.	.	.	.	.	.	.	12	.	.	.	.	27	.	.	.	.	.	.	9	71
Préveranges	.	3	.	.	.	.	.	.	30	.	8	.	.	.	.	.	.	.	.	11	.	.	.	32	15	3	.	.	.	.	19	121
Hérisson	.	.	.	.	.	.	.	17	3	2	.	.	.	.	.	.	.	.	15	.	.	.	.	23	10	7	3	.	.	4	3	87
Charenton	.	.	.	.	.	.	.	.	10	.	.	.	.	.	.	.	.	.	.	12	.	.	.	20	11	2	.	.	.	0	7	62
Morlac	.	.	.	.	.	.	.	9	.	.	11	.	.	.	.	.	.	.	7	.	.	.	.	11	11	.	.	.	.	.	10	59
Ourouer-les-B.	.	.	.	.	.	.	.	.	.	.	5	.	.	.	.	.	.	.	.	11	.	.	.	22	12	7	1	11	.	.	15	85
Bourges (E. N.)	.	.	.	.	.	.	.	4	.	14	.	.	.	.	.	.	.	.	5	.	.	.	.	22	5	1	.	.	.	.	8	59
St-Palais (la Rés.)	.	1	.	.	.	.	.	.	0	.	1	.	.	.	.	.	.	.	.	6	.	.	.	7	15	3	3	.	.	.	4	40
Mehun-s-Yèvre	.	.	.	.	.	.	.	.	4	.	7	.	.	.	.	.	.	.	.	.	.	.	.	.	.	23	1	.	.	.	3	38
Vierzon (le Briou)	.	.	.	.	.	.	.	.	.	.	.	.	.	.	.	.	.	.	.	.	.	.	.	.	20	3	.	.	.	2	.	25
Salbris	.	.	.	.	.	.	.	.	4	.	.	.	.	.	.	.	.	.	.	2	.	.	.	7	14	3	5	.	.	.	1	36
Romorantin	.	.	.	.	.	.	.	.	7	6	.	.	.	.	.	.	.	.	3	0	.	.	2	34	13	.	1	.	1	1	1	69
Mennetou-sur-Ch.	.	.	.	.	.	.	.	2	.	2	.	.	.	.	.	.	.	.	4	.	.	.	.	33	24	.	.	.	.	.	9	74
St-Aignan	.	.	.	.	.	.	.	.	3	3	.	.	.	.	.	.	.	.	.	1	.	.	.	.	85	.	.	.	.	.	.	92
Montrichard	2	.	.	.	.	.	8	5	.	.	.	.	.	.	.	.	.	.	10	.	.	.	.	62	.	.	.	.	.	.	1	88
Bassin de l'Indre.																																
Sainte-Sévère	3	.	.	.	.	.	.	.	.	7	.	.	.	.	.	.	.	.	12	.	.	.	12	34	5	.	.	.	.	.	11	84
Châteauroux (S. a.)	.	.	.	.	.	.	.	6	.	21	.	.	.	.	.	.	.	.	7	.	.	.	.	36	20	2	.	.	.	.	2	94
Loches (P. C.)	.	.	.	.	.	.	.	3	6	11	.	.	.	.	.	.	.	.	7	6	.	.	.	27	34	.	.	.	.	.	1	94
Manthelan	.	.	.	.	.	.	.	.	.	.	.	9	.	.	.	.	.	.	15	.	.	.	.	.	31	3	.	.	.	.	.	58
Le Louroux	.	4	.	.	.	.	.	.	.	.	.	.	.	.	.	.	.	.	12	.	.	.	.	4	5	36	.	.	1	.	.	62
Azay-le-Rideau	.	.	.	.	.	.	.	.	.	.	.	.	.	.	.	.	.	2	1	.	.	.	.	3	25	.	.	.	.	.	.	31
Lignières	.	.	.	.	.	.	.	7	1	.	.	.	.	.	0	.	0	.	4	9	2	.	.	.	.	.	.	.	.	.	2	26
Bassin de la Creuse.																																
Felletin	0	2	.	.	.	.	.	.	.	.	.	.	.	.	.	.	.	.	.	6	.	.	.	29	3	9	.	.	.	.	9	59
Ahun	.	3	.	.	.	.	.	.	37	1	2	.	.	.	.	.	.	.	.	14	.	.	.	47	12	4	.	.	.	5	9	134
Boussac	1	.	.	.	.	.	.	28	0	1	.	.	.	.	.	.	.	.	12	.	.	.	54	10	0	0	.	.	.	7	.	114
Guéret (E. N.)	.	3	.	.	.	.	.	.	.	.	6	.	.	.	.	.	.	.	.	17	.	.	.	17	41	.	.	.	.	.	8	92
Bénévent	.	4	.	.	.	.	.	.	0	.	.	.	.	.	.	.	.	.	13	8	.	.	.	22	42	1	.	.	.	12	1	104
Bessines	.	.	.	.	.	.	.	.	.	.	6	.	.	.	.	.	.	.	17	8	.	.	.	34	26	6	7	.	.	.	10	114
Bellac	.	.	.	.	.	.	.	.	3	.	.	.	.	.	.	.	.	.	13	.	.	.	.	.	4	34	5	.	.	.	9	68
Magnac-Laval	.	2	.	.	.	.	.	.	3	13	13	.	.	.	.	.	.	.	.	16	.	.	.	3	34	5	10	.	.	1	8	108
La Souterraine	.	3	.	.	.	.	.	.	.	1	4	.	.	.	.	.	.	.	.	14	.	.	.	24	43	6	1	.	.	7	12	116
Dun-le-Palleteau	.	.	.	.	.	.	.	.	16	13	3	.	.	.	.	.	.	8	8	.	.	.	.	34	46	.	.	.	.	4	8	140
St-Benoît-du-Sault	.	.	.	.	.	.	.	20	.	20	.	.	.	.	.	.	.	.	8	0	.	.	.	53	9	8	.	.	.	7	.	125
Abilly	.	.	.	.	.	.	.	.	3	1	.	.	.	.	.	.	.	.	11	5	.	.	.	4	34	3	19	.	.	.	.	80
Buxeuil	.	.	.	.	.	.	.	11	8	.	.	.	.	.	.	.	.	.	5	.	.	.	16	9	21	.	.	.	.	.	6	76

STATIONS.	1	2	3	4	5	6	7	8	9	10	11	12	13	14	15	16	17	18	19	20	21	22	23	24	25	26	27	28	29	30	31	TOTAL.
Bassin de la Vienne.																																
Eymoutiers	.	4	.	.	.	.	.	.	.	.	.	.	.	.	.	.	.	.	5	6	.	.	.	31	36	.	2	.	.	.	10	94
Pontarion	2	.	.	.	.	.	.	4	.	10	.	.	.	.	.	.	.	.	13	.	.	.	36	32	4	.	.	.	2	9	.	112
Saint-Léonard	.	5	.	.	.	.	.	.	.	.	.	.	.	.	.	.	.	.	11	.	.	.	.	29	32	7	4	.	.	.	4	92
Pierrebuffière	.	4	.	.	.	.	.	.	6	.	8	.	.	.	.	.	.	.	.	3	.	.	.	6	50	1	.	.	.	.	2	80
Oradour-s.-Vayres	.	4	.	.	.	.	.	.	2	.	.	.	.	.	.	.	.	.	10	2	.	.	.	15	28	1	5	.	.	0	7	76
Limoges (C. M.)	.	4	.	.	.	.	.	.	.	.	.	.	.	.	.	.	.	.	19	.	.	.	.	27	28	8	1	.	.	.	7	94
Oradour-s.-Glane	.	1	.	.	.	.	.	.	1	.	.	.	.	.	.	.	.	.	.	14	.	.	.	6	36	6	.	.	.	2	8	74
Rochechouart	.	4	.	.	.	.	.	.	.	3	.	.	.	.	.	.	.	.	10	3	.	.	.	7	29	3	1	.	.	1	8	69
Chabanais	.	4	.	.	.	.	.	.	5	.	.	.	.	.	.	.	.	.	21	3	.	.	.	5	35	8	.	.	.	1	10	92
Nouic	.	2	.	.	.	.	.	4	.	.	.	.	.	.	.	.	.	13	.	.	.	.	3	44	1	1	.	.	.	6	1	75
St-Vincent-la-Ch.	.	.	.	.	.	.	.	.	.	.	.	.	.	.	.	.	.	.	37	5	.	.	.	.	.	.	.	.	.	.	2	44
Lussac-les-Chât.	.	.	.	.	.	.	.	4	.	.	.	.	.	.	.	.	.	.	22	.	.	.	.	8	24	2	.	.	.	.	2	62
Poitiers (P. C.)	.	.	.	1	.	.	.	5	.	.	.	.	.	.	.	.	.	.	35	.	.	.	.	2	32	3	.	.	.	.	.	78
Ménigoute	.	.	.	.	.	.	.	.	.	.	.	.	.	.	.	.	.	.	28	16	.	.	.	3	12	11	.	.	.	.	3	73
Jaulnay	.	.	.	.	.	.	.	.	.	.	.	.	.	.	.	.	.	.	.	9	.	.	3	50	3	.	.	.	.	.	.	65
Parçay-s.-Vienne	.	.	.	.	.	.	.	.	.	6	.	.	.	.	.	.	.	.	14	5	.	.	.	.	.	16	.	.	.	.	3	44
St-Épain	.	.	.	.	.	.	.	.	1	10	.	.	.	.	.	.	.	.	15	8	.	.	.	.	21	2	.	.	.	.	2	59
Bassin de la Loire, du Bec-d'Allier à Angers.																																
Givry	0	0	.	.	.	.	.	.	6	.	4	.	.	.	.	.	.	.	.	6	.	.	.	17	5	3	.	.	.	.	14	56
Saint-Satur	.	.	.	.	.	.	.	.	4	.	1	.	.	.	.	.	.	.	.	8	.	.	.	18	7	19	10	.	.	.	6	73
Léré	.	3	1	.	.	.	0	.	2	.	.	.	.	.	.	.	.	.	.	8	.	.	.	14	7	2	2	.	.	.	3	42
Gien	.	5	.	.	.	.	.	.	5	3	.	.	.	.	.	.	.	.	.	6	.	.	.	9	8	7	5	.	.	.	2	50
Grignon	.	3	.	.	.	.	.	.	.	.	15	.	.	.	.	.	.	.	.	1	.	.	.	3	11	10	.	.	0	.	4	47
Combreux	.	2	.	.	.	.	.	.	0	26	.	.	.	.	.	.	.	.	.	2	.	.	.	4	9	5	.	.	.	.	2	50
Orléans (P. C.)	.	.	.	.	.	.	.	.	.	8	.	.	.	.	.	.	.	.	1	1	.	.	.	0	26	7	.	.	.	.	1	44
La Motte-Beuvron	.	.	.	.	.	.	.	1	.	.	.	.	.	.	.	.	.	.	.	.	.	.	.	17	1	12	.	.	.	.	.	31
La Ferté-St-Cyr	.	.	.	.	.	.	.	.	.	.	.	.	.	.	.	.	.	.	.	.	.	.	.	45	8	4	.	.	.	.	.	57
Contres	.	.	.	.	.	.	.	.	5	.	.	.	.	.	.	.	.	.	.	.	.	.	.	.	42	10	.	.	.	.	.	57
Ouzouer-le-Marché	.	.	.	.	.	.	.	.	.	8	.	.	.	.	.	.	.	.	1	.	.	.	.	41	.	1	.	.	.	.	.	51
Herbault	.	.	.	.	.	.	.	.	5	.	.	.	.	.	.	.	.	.	10	.	.	.	.	60	.	.	.	.	.	.	.	75
Blois (P. C.)	.	.	.	.	.	.	.	.	3	1	.	.	.	.	.	.	.	.	.	2	.	.	.	.	53	4	3	.	2	.	.	68
Villedomer	.	.	.	.	.	.	.	.	16	1	.	.	.	.	.	.	.	.	6	12	.	.	.	0	27	.	2	.	0	.	1	65
Beaumont-la-R.	.	.	.	.	.	.	.	3	.	6	.	.	.	2	.	.	.	.	13	.	.	.	.	.	24	1	3	.	0	.	.	53
Tours (C. M.)	0	0	.	.	.	.	.	.	9	1	1	.	.	.	0	.	.	.	.	13	0	.	1	12	11	4	.	1	1	0	1	56
Channay	.	.	.	.	.	.	.	.	18	2	.	.	.	4	0	.	.	.	7	10	.	.	.	1	5	.	4	.	1	.	.	52
Auverse	.	.	.	.	.	.	.	.	.	.	.	.	.	.	.	.	.	.	10	11	.	.	.	.	.	4	6	.	.	.	.	31
Angers (J. d. Pl.)	0	.	.	.	.	.	.	0	11	.	.	.	.	2	.	.	.	0	24	.	.	.	0	.	.	6	.	0	.	0	0	44
La Baumette (M. Cheux)	0	.	.	.	.	.	.	.	9	.	.	.	.	2	.	.	.	.	15	1	.	.	0	.	1	8	.	.	.	.	.	36
Bassin du Loir.																																
Janville	.	1	.	.	.	.	.	.	.	11	.	.	.	.	.	.	.	.	.	7	.	.	.	.	22	18	.	.	.	.	.	60
Voves	.	1	.	.	.	.	.	.	.	18	5	.	.	1	.	.	.	.	.	2	.	.	.	1	34	6	.	.	.	.	.	68
Orgères	.	.	.	.	.	.	.	.	.	3	1	.	.	.	.	.	.	.	.	.	.	.	.	.	29	8	.	.	.	.	0	41
Châteaudun	.	.	.	.	.	.	.	4	.	5	.	.	.	.	.	.	.	.	7	.	.	.	.	.	47	2	.	.	.	.	.	65
Bonneval	.	.	.	.	.	.	.	.	.	19	.	.	.	.	.	.	.	.	7	.	.	.	.	.	52	2	.	.	.	.	.	80
Authon-du-Perche	.	.	.	.	.	.	.	.	.	6	.	.	.	3	.	.	.	.	4	9	.	.	.	.	28	.	.	.	.	.	.	51
Vendôme (P. C.)	.	0	.	.	.	.	.	.	0	5	.	.	.	.	4	.	.	.	4	5	.	.	.	.	10	3	.	.	.	.	.	31
Montoire	.	0	.	.	.	.	.	.	1	.	.	.	.	.	.	.	.	.	8	4	.	.	.	.	26	5	1	.	1	.	.	46

STATIONS.	1	2	3	4	5	6	7	8	9	10	11	12	13	14	15	16	17	18	19	20	21	22	23	24	25	26	27	28	29	30	31	TOTAL.
Bassin du Loir (suite).																																
Savigny	.	.	.	.	.	.	.	.	16	.	.	.	7	.	.	.	.	.	9	6	.	.	.	.	23	0	.	.	.	.	0	62
Mondoubleau	.	.	.	.	.	.	.	.	.	14	.	.	.	.	.	.	.	.	3	9	.	.	.	.	29	.	.	.	.	.	.	55
Dissais-s.-Courc	.	.	.	.	.	.	.	.	4	.	.	.	.	.	1	.	.	.	12	.	.	.	.	.	14	5	1	.	1	.	.	38
Le Lude	.	.	.	.	.	.	.	.	.	.	.	.	.	.	.	.	.	.	6	10	.	.	.	2	6	6	2	.	.	1	.	33
Pontvallain	.	.	.	.	.	.	.	.	5	.	.	.	.	.	.	3	.	.	7	15	.	.	.	.	15	.	.	.	7	.	.	52
Bassin de la Sarthe.																																
F^t d'Écouves (R.V.)	.	.	.	.	.	.	.	.	.	.	.	.	1	.	.	.	.	3	17	.	.	.	2	7	.	.	1	.	.	3	.	35
F^t de Bourse	.	0	.	.	.	.	.	.	.	24	.	.	.	.	.	.	.	.	.	15	.	.	.	.	2	0	.	.	6	1	1	48
Mortagne	1	.	.	.	.	.	.	.	13	.	.	.	.	.	.	.	.	.	23	.	.	.	.	11	4	.	.	.	.	2	.	54
Forêt de Réno	.	.	.	.	.	.	.	.	.	11	.	.	.	.	.	.	.	.	.	16	.	.	.	.	10	2	.	.	.	.	3	42
Nogent-le-Rotrou	.	.	.	.	.	.	.	.	.	19	2	.	.	3	.	.	.	.	3	17	.	.	.	.	18	.	.	.	1	.	.	63
Thiron-Gardais	.	.	.	.	.	.	.	.	.	9	1	.	.	2	.	.	.	.	2	15	.	.	.	.	24	3	.	.	.	.	.	57
Bellême	.	0	.	.	.	.	.	.	.	2	1	.	.	3	.	.	.	.	3	21	.	.	.	.	16	.	.	.	0	.	1	47
F^t de Perseigne	.	0	.	.	.	.	.	.	.	11	0	.	.	1	.	.	.	.	2	17	.	.	.	.	21	.	.	.	.	.	3	55
Alençon (C. M.)	.	.	1	.	.	.	.	.	12	.	.	.	.	4	.	.	.	.	60	.	.	.	.	29	25	.	.	.	.	1	.	132
Saint-Denis-s.-S.	.	.	.	.	.	.	.	.	.	2	.	.	.	.	.	.	.	.	3	.	.	.	.	.	5	2	.	.	.	.	.	12
Villaines-la-Juhel	.	.	.	.	.	.	.	.	.	2	.	.	.	.	.	.	.	.	6	10	.	.	.	.	10	.	.	.	3	.	.	30
Bonnétable	.	.	.	.	.	.	.	.	.	5	1	.	.	1	.	.	.	.	2	20	.	.	.	.	10	.	.	.	1	.	.	40
La Ferté-Bernard	.	.	.	.	.	.	.	.	.	5	.	.	.	.	.	.	.	.	3	12	.	.	.	.	18	2	.	.	1	.	.	41
Sainte-Suzanne	.	.	.	.	.	.	.	.	3	.	.	.	2	.	.	.	.	5	5	.	.	.	.	1	0	.	.	.	.	11	.	27
Souligné-s-Vallon	.	.	.	.	.	.	.	.	.	.	4	.	.	3	.	.	.	.	3	19	.	.	.	17	.	.	.	1	.	.	.	47
Le Mans (P. C.)	.	.	.	.	.	.	.	.	.	6	.	.	.	1	.	.	.	.	6	1	.	.	.	.	13	.	.	.	.	.	.	27
Connerré	.	.	.	.	.	.	.	.	.	7	.	.	.	.	.	.	.	.	.	8	.	.	.	.	.	.	.	.	.	.	.	15
Sablé	.	.	.	.	.	.	.	.	.	.	.	.	.	6	.	.	.	.	.	18	.	.	.	.	4	6	.	.	.	.	.	34
Bassin de la Mayenne.																																
Domfront	.	.	.	.	.	.	.	.	.	9	.	.	.	.	.	.	.	.	6	.	.	.	.	.	.	16	.	.	4	0	0	36
Forêt d'Andaines	.	.	.	.	.	.	3	.	14	.	3	.	.	3	.	1	.	.	2	.	.	.	1	.	.	.	4	.	.	4	.	35
Pré-en-Pail	.	.	.	.	.	.	.	.	.	.	.	.	.	3	.	.	.	1	2	18	.	.	.	.	32	.	.	.	.	.	2	57
Gorron	.	.	.	.	.	.	.	.	.	.	.	.	.	.	1	.	.	.	.	.	.	.	.	.	1	.	.	.	.	.	.	3
Ambrières	.	.	.	.	.	.	.	.	.	2	.	.	.	4	0	1	.	7	10	.	0	.	.	.	1	1	0	.	1	0	0	28
Mayenne (P. C.)	.	.	.	.	.	.	.	.	.	3	.	.	.	1	.	.	.	1	5	.	.	.	.	.	.	.	.	.	3	.	.	13
Ernée	.	.	.	.	.	.	.	.	6	.	.	.	.	1	1	.	.	4	2	.	.	.	0	.	.	.	.	3	.	1	.	17
Chailland	.	.	.	.	.	.	.	.	4	.	.	.	1	2	3	.	.	3	.	.	.	.	.	.	.	.	.	.	.	.	.	14
Bais	.	.	.	.	.	.	1	.	.	.	.	.	.	.	.	.	.	5	5	.	.	.	.	.	.	.	.	.	.	.	.	11
Montsûrs	.	.	.	.	.	.	.	.	.	8	.	.	.	1	.	.	.	.	8	.	.	.	.	0	.	.	.	.	.	.	.	17
Laval (E. N.)	.	.	.	.	.	.	.	.	1	2	.	.	.	1	.	.	.	5	5	.	.	.	1	.	0	.	.	.	.	.	.	16
Cossé-le-Vivien	.	.	.	.	.	.	.	.	19	1	.	.	0	.	.	.	.	.	3	.	.	.	2	.	2	.	.	.	.	.	.	27
Grez-en-Bouëre	.	.	.	.	.	.	.	.	.	3	1	.	.	1	0	.	.	.	6	4	.	.	.	0	0	2	.	.	2	.	.	19
Château-Gontier	.	.	.	.	.	.	.	.	.	5	.	.	.	.	.	.	.	.	2	.	.	.	.	.	.	.	.	1	.	.	.	8
St-Aignan-s.-Roë	.	.	.	.	1	.	.	.	.	3	.	.	.	1	0	.	.	0	3	2	.	.	.	1	1	.	.	.	2	.	1	12
Bassin de la Loire inférieure, rive droite.																																
Candé	.	.	.	.	.	.	.	.	.	.	.	.	.	2	.	.	.	.	4	1	.	.	.	.	.	7	.	.	0	.	2	16
Oudon	.	.	.	.	.	.	.	.	.	.	.	.	.	.	.	.	.	.	2	.	.	.	1	.	1	.	.	1	.	.	.	6
Nort	.	.	.	.	.	.	.	.	.	1	.	.	.	.	0	.	.	.	0	.	.	.	.	0	1	.	0	.	.	.	.	3
Nantes (Obs^re)	.	.	.	.	.	.	.	.	.	1	.	.	3	.	0	.	.	.	2	.	.	.	.	2	2	1	.	.	2	.	2	14

STATIONS.	1	2	3	4	5	6	7	8	9	10	11	12	13	14	15	16	17	18	19	20	21	22	23	24	25	26	27	28	29	30	31	TOTAL.
Bassin de la Loire inférieure, rive droite (suite).																																
Savenay (E. N.)	.	.	.	.	.	.	.	.	6	.	.	.	.	2	.	.	0	.	4	.	.	.	.	2	.	1	3	.	6	1	.		24
Saint-Nazaire	.	.	.	.	.	.	.	.	2	0	.	.	.	1	.	.	0	.	8	.	.	.	5	.	3	.	.	6	.	1	3		29
Bassin de la Loire inférieure, rive gauche; bassin de la Sèvre nantaise.																																
Secondigny	.	.	.	.	.	.	.	9	.	.	.	.	.	2	.	.	.	.	15	7	.	.	.	1	4	4	.	.	.	1	.		43
Parthenay (E. N.)	.	.	.	.	.	.	.	5	.	.	3	.	.	0	.	.	.	.	21	10	.	.	.	.	1	2	1	.	.	.	0		43
L'Absie	.	.	.	.	.	.	.	.	11	.	.	.	.	2	.	.	.	.	12	12	.	.	.	2	.	.	3	.	.	.	.		42
Fontevrault	.	.	.	.	.	.	.	.	9	4	.	.	.	.	.	.	.	.	.	.	22	.	.	4	7	.	2	.	.	.	.		47
Ponts-de-Cé	.	1	.	.	.	.	.	1	1	3	.	.	.	1	.	.	.	.	5	17	.	.	.	.	1	5	.	.	.	.	.		35
Les Gardes	.	.	.	.	.	.	.	2	5	.	.	.	.	3	.	.	.	.	30	.	.	.	1	.	2	.	.	.	3	.	0		46
Cholet	.	.	.	.	.	.	.	.	4	8	.	.	5	.	.	.	.	3	35	.	.	.	.	.	3	.	.	.	.	.	2		60
La Pommeraye	.	.	.	.	.	.	.	.	.	2	.	.	.	2	.	.	.	.	2	23	.	.	.	.	1	3	0	.	0	0	.		33
Champtoceaux	.	.	.	.	.	.	.	.	.	0	.	.	.	3	.	.	.	.	5	.	.	.	.	2	2	2	.	.	.	.	1		15
Tiffauges	.	.	.	.	.	.	.	.	.	.	.	.	.	.	.	.	.	.	6	.	.	.	.	.	4	.	.	.	.	2	.		12
Les Herbiers	.	.	.	.	.	.	.	.	.	0	.	.	.	4	1	.	.	.	4	0	.	.	0	.	6	2	.	.	1	.	2		20
Montaigu	.	.	.	.	.	.	.	.	.	.	.	.	.	2	.	.	.	.	4	0	.	.	1	2	2	1	.	.	1	.	0		13
Clisson	.	.	.	.	.	.	.	.	0	.	.	.	.	1	.	.	3	6	.	.	.	.	.	3	2	.	.	.	.	.	.		15
Vertou	.	.	.	.	.	.	.	.	0	.	.	.	.	.	.	.	0	.	.	.	.	0	0	.	.	.	.	0	.	.	.		1
BASSINS ENTRE LA LOIRE ET LA GIRONDE.																																
Bassins de la Vie, du Lay et de la Sèvre niortaise.																																
Pte Saint-Gildas	.	.	.	.	.	.	.	.	17	.	.	.	.	.	.	.	.	.	9	.	.	.	.	.	.	6	.	.	.	.	.		32
Noirmoutiers	.	.	.	.	.	.	.	.	11	1	.	.	.	.	.	.	.	.	12	.	.	.	4	.	1	1	.	.	.	.	0		30
Ile d'Yeu	.	.	.	.	.	.	.	.	4	.	.	.	.	0	.	.	.	.	12	.	.	.	4	0	1	10	.	1	.	.	.		35
St-Gilles-s.-Vie	.	.	.	.	.	.	.	.	.	.	.	.	.	.	.	.	.	.	5	.	.	.	.	.	1	13	.	.	.	.	.		20
Les Sables d'Olonne	.	.	.	.	.	.	.	.	.	.	.	.	.	1	.	.	.	.	2	.	.	.	1	.	25	2	.	.	1	.	1		33
Roche-s.-Yon (E.N.)	.	.	.	.	.	.	.	.	.	0	.	.	.	4	.	.	.	.	3	.	.	.	4	.	2	3	.	.	.	.	4		21
Chantonnay	.	.	.	.	.	.	.	.	.	.	.	.	.	.	3	.	.	.	5	.	.	.	.	.	.	6	.	.	.	.	2		15
La Châtaigneraie	.	.	.	.	.	.	.	.	.	.	.	.	.	1	.	.	.	.	4	10	.	.	.	.	.	1	2	.	2	.	.		18
Longèves	.	.	.	.	.	.	.	.	.	.	.	.	.	.	.	.	.	.	15	6	.	.	.	.	1	6	.	.	.	.	.		28
Luçon	.	.	.	.	.	.	.	.	.	3	.	.	.	.	.	.	.	.	24	.	.	.	.	1	.	3	.	.	.	.	2		33
Fressines	.	.	.	.	.	.	.	.	.	.	.	.	.	.	.	.	.	.	30	5	.	.	.	.	1	5	.	.	.	.	7		48
La Rochelle (P. C.)	.	.	.	.	.	.	.	.	.	.	.	.	.	.	.	.	.	.	26	.	.	.	.	.	.	2	4	.	.	.	.		32
Bassin de la Charente.																																
Pte Saint-Mathieu	.	.	.	.	.	.	.	.	2	.	.	.	.	.	.	.	.	.	.	28	.	.	.	10	17	4	.	.	.	2	9		72
Angoulême (P. C.)	.	.	.	.	.	.	.	.	.	1	.	.	.	.	.	.	.	.	38	.	7	.	.	.	9	3	3	.	.	.	4		65
Barbezieux	.	.	.	.	.	.	.	.	1	1	.	.	.	.	.	.	.	.	39	5	.	.	.	.	6	6	4	.	.	.	4		66
Jonzac	.	.	.	.	.	.	.	.	2	3	.	.	.	.	.	.	.	.	31	11	.	.	.	.	4	5	.	.	.	.	5		61
Cognac	.	.	.	.	.	.	.	4	2	.	.	.	.	.	.	.	.	32	8	.	.	.	.	1	1	3	.	.	.	3	2		56
Aigre	.	.	.	.	.	.	.	5	.	.	10	.	.	.	.	.	.	.	38	.	10	.	8	.	.	.	.	.	.	.	10		81
Ruffec	.	.	.	.	.	.	.	5	12	.	.	.	.	.	.	.	.	.	.	.	100	.	.	10	80	.	10	.	.	.	.		217?
Chef-Boutonne	.	.	.	.	.	.	.	.	7	1	.	.	.	.	.	.	.	.	34	5	.	.	.	1	5	5	1	.	.	.	3		62
Chail	.	2	.	.	.	.	.	.	1	0	.	.	.	.	.	.	.	.	33	6	.	.	.	.	8	6	.	.	.	.	2		57
Vernoux-s.-Bout	.	.	.	.	.	.	.	.	0	13	.	.	.	.	.	.	.	.	47	.	.	.	.	.	.	.	.	.	.	2	8		71
Villiers-au-B.	.	1	.	.	.	.	.	.	6	.	.	.	.	.	.	.	.	.	24	4	.	.	.	.	.	4	.	.	.	.	.		40

STATIONS.	1	2	3	4	5	6	7	8	9	10	11	12	13	14	15	16	17	18	19	20	21	22	23	24	25	26	27	28	29	30	31	TOTAL.
Bassin de la Charente (suite).																																
St-Jean-d'Angely	.	.	.	.	.	.	.	5	7	.	.	.	.	.	.	.	.	20	7	.	.	.	.	1	4	.	.	.	.	5	3	52
Saintes	.	.	.	.	.	.	.	3	.	3	.	.	.	.	.	.	.	.	30	.	.	.	.	.	2	2	.	.	.	.	3	43
Ile d'Aix	.	.	.	.	.	.	.	.	.	.	.	.	.	2	.	.	.	.	13	18	.	.	.	.	.	3	.	.	.	.	3	39
Chassiron	.	.	.	.	.	.	.	.	.	3	.	.	.	.	.	.	.	.	8	.	.	.	.	1	2	2	.	.	.	.	3	19
BASSIN DE LA GIRONDE.																																
Bassin de la Dordogne.																																
Laqueuille	7	.	.	.	.	.	.	3	.	.	.	.	.	.	.	.	.	.	11	.	.	.	43	15	.	.	.	.	.	.	15	94
La T.-d'Auvergne	.	2	.	.	.	.	.	.	.	.	9	.	.	.	.	.	.	.	.	11	.	.	.	53	11	5	.	.	.	.	22	113
Egl.-Nve d'Entrayg.	.	.	.	.	.	.	.	.	.	.	.	.	.	.	.	.	.	.	.	8	.	.	13	10	.	.	.	.	.	.	37	68
Ussel	.	3	0	.	.	.	.	.	.	.	5	.	.	.	.	.	.	2	21	.	.	.	.	43	7	2	.	.	.	.	28	111
Aurillac (E. N.)	.	.	.	.	.	.	.	3	1	.	.	.	.	.	.	.	.	.	20	.	.	.	30	15	4	4	.	.	.	11	7	95
Argentat	.	.	.	.	.	.	.	.	.	.	.	.	.	.	.	.	.	.	12	.	.	.	.	60	12	7	8	.	.	.	17	116
Beaulieu	0	.	.	.	.	.	.	.	.	1	.	.	.	.	.	.	.	.	9	.	.	.	.	69	15	.	.	.	.	.	21	115
Bretenoux	.	.	.	.	.	.	.	.	3	.	.	.	.	.	.	.	.	.	11	.	.	.	10	65	15	.	.	.	.	.	45	149
La Tronquière	.	4	.	.	.	.	.	.	3	1	.	.	.	.	.	.	.	.	19	.	.	.	30	60	13	.	.	.	.	.	12	142
Gourdon	.	.	.	.	.	.	.	.	.	.	.	.	.	.	.	.	.	.	10	.	.	.	.	43	.	.	.	.	.	.	30	83
Martel	.	3	.	.	.	.	.	.	.	.	.	.	.	.	.	.	.	.	8	.	.	.	.	65	16	.	.	.	.	.	24	116
Vayrac	.	.	.	.	.	.	.	.	.	2	.	.	.	.	.	.	.	.	8	.	.	.	.	60	13	.	.	.	.	.	28	111
Tulle (P. C.)	.	2	.	.	.	.	.	.	.	.	1	.	.	.	.	.	.	.	6	0	.	.	.	55	7	.	.	.	.	.	14	85
Brive	.	4	.	.	.	.	.	.	.	.	5	.	.	.	.	.	.	.	10	11	.	.	.	10	18	12	10	.	.	.	14	94
Périgueux (E. N.)	.	.	.	.	.	.	.	3	.	.	.	.	.	.	.	.	.	.	19	.	.	.	12	36	6	.	.	.	.	6	1	84
Blanzaguet	.	.	.	.	.	.	.	.	1	4	.	.	.	.	.	.	.	.	31	.	.	.	.	2	6	13	0	.	.	.	.	57
Montguyon	.	.	.	.	.	.	.	.	7	.	.	.	.	.	.	.	.	.	50	.	.	.	.	9	4	3	.	.	.	.	9	82
Les Églisottes	.	.	.	.	.	.	.	.	1	1	.	.	.	.	.	.	.	.	26	2	.	.	.	1	16	1	3	.	.	.	13	62
Coutras	.	.	.	.	.	.	.	.	.	.	.	.	.	.	.	.	.	.	23	3	.	.	.	4	8	2	.	.	.	.	5	46
Lussac	.	.	.	.	.	.	.	.	1	2	.	.	.	.	.	.	.	.	21	7	.	.	.	5	15	1	5	.	.	.	14	72
St-André de Cubzac	.	.	.	.	.	.	.	.	5	.	.	.	.	.	.	.	.	.	37	.	.	.	.	1	4	.	.	.	.	.	11	58
Bassin du Lot.																																
Le Bleymard	.	3	.	.	.	.	.	.	.	12	2	.	.	.	.	.	.	.	.	5	.	.	.	3	40	.	.	.	.	.	10	75
Bagnols	.	1	.	.	.	.	.	.	.	25	3	.	.	.	.	.	.	.	.	5	.	.	.	6	40	.	.	.	.	.	16	96
Montmirat	.	.	.	.	.	.	.	.	1	3	46	.	.	.	.	.	.	.	.	9	.	.	.	9	31	.	.	.	.	.	12	111
Mende (P. C.)	.	.	.	.	.	.	.	.	.	78	5	.	.	.	.	.	.	.	.	13	.	.	.	8	42	.	.	.	.	.	21	167
Marvéjols	.	.	.	.	.	.	.	.	2	5	0	.	.	.	.	.	.	.	.	18	.	.	.	39	13	.	.	.	.	.	23	101
Cam de la Roche	.	.	.	.	.	.	.	.	.	4	40	.	.	.	.	.	.	.	.	15	.	.	.	5	35	.	.	.	.	.	22	122
St-Chély d'Apcher	.	6	.	.	.	.	.	.	13	6	.	.	.	.	.	.	.	.	.	22	2	.	.	26	20	.	.	.	.	.	17	112
Le Malzieu	.	.	.	.	.	.	.	.	16	30	6	.	.	.	.	.	.	.	.	16	.	.	.	.	19	.	.	.	.	.	.	88
Nasbinals	.	.	.	.	.	.	.	.	.	7	6	.	.	.	.	.	.	.	.	23	.	.	.	.	50	2	.	.	.	.	41	129
Espalion	1	1	.	.	.	.	.	4	12	2	.	.	.	.	.	.	.	.	18	.	.	.	.	46	10	.	.	.	.	34	.	128
Entraygues	.	.	.	.	.	.	.	.	6	12	.	.	.	.	.	.	.	.	.	15	.	.	.	54	12	3	.	.	.	.	34	136
La guiole	.	.	.	.	.	.	.	.	1	5	2	.	.	.	.	.	.	.	.	21	7	.	.	49	4	7	.	.	.	.	10	106
Figeac (S. hy.)	.	.	.	.	.	.	.	.	5	2	4	.	.	.	.	.	.	.	18	.	.	.	4	78	4	.	.	.	.	.	42	157
La Capelle M.	.	.	.	.	.	.	.	5	6	.	.	.	.	.	.	.	.	.	20	.	.	.	.	35	8	.	.	.	.	.	18	92
Livernon	.	.	.	.	.	.	.	.	2	2	7	.	.	.	.	.	.	.	18	2	.	.	30	50	7	.	.	.	.	9	.	127
Limogne	.	.	.	.	.	.	.	.	18	.	.	.	.	.	.	.	.	.	18	.	.	.	11	70	10	3	.	.	.	.	41	171
Saint-Géry	.	.	.	.	.	.	.	.	.	.	.	.	.	.	.	.	.	.	13	.	.	.	23	42	15	.	.	.	.	13	.	106
Lauzès	.	.	.	.	.	.	.	.	.	1	.	.	.	.	.	.	.	.	19	.	.	.	.	83	14	.	.	.	.	.	24	141

STATIONS.	1	2	3	4	5	6	7	8	9	10	11	12	13	14	15	16	17	18	19	20	21	22	23	24	25	26	27	28	29	30	31	TOTAL.
Bassin du Lot (suite).																																
Cahors (P. C.)	.	1	0	.	.	.	.	.	9	1	.	.	.	.	.	.	.	.	4	1	.	.	.	38	26	4	.	.	.	.	29	113
Puy-l'Évêque	.	3	.	.	.	.	.	.	.	.	.	.	.	.	.	.	.	.	2	.	.	.	.	22	7	.	.	.	.	.	8	42
Fumel	.	.	.	.	.	.	.	.	0	2	.	.	.	.	.	.	.	.	12	.	.	.	.	38	8	2	.	.	.	.	9	72
Montflanquin	.	.	.	.	.	.	.	.	1	1	.	.	.	.	.	.	.	.	14	4	0	.	.	52	15	3	.	.	.	.	8	99
Villeneuve (St. ag.)	.	5	.	.	.	.	.	.	1	3	.	.	.	.	.	.	.	.	12	.	.	.	.	61	16	3	5	.	.	.	5	111
Monclar-d'A.	.	.	.	.	.	.	.	.	2	1	.	.	.	.	.	.	.	.	10	.	.	.	0	50	21	1	.	.	.	.	9	94
Bassins du Tarn et de l'Aveyron.																																
Pont de Montvert.	.	.	.	.	.	.	.	.	13	12	2	.	.	.	.	.	.	.	.	8	.	.	.	8	84	.	.	.	.	.	18	146
Florac	2	.	.	.	.	.	.	3	7	.	5	.	.	.	.	.	.	.	.	3	.	.	.	6	68	.	.	.	.	.	4	98
Cassagnas	.	1	.	.	.	.	.	.	5	18	7	.	.	.	.	.	.	.	.	5	2	.	.	6	62	.	.	.	.	5	7	118
Meyrueis	.	.	.	.	.	.	.	3	18	.	.	.	.	.	.	.	.	.	.	33	.	.	.	45	30	.	.	.	.	.	8	137
Col du Marquairès.	.	.	.	.	.	.	.	.	3	14	5	.	.	.	.	.	.	.	.	15	.	.	.	15	65	.	.	.	.	.	3	120
St-Sauveur-de-P.	.	.	.	.	.	.	.	.	18	.	.	.	.	.	.	.	.	.	.	28	.	.	.	.	47	19	.	.	.	.	.	.	112
Trèves	.	.	.	.	.	.	.	.	.	21	.	.	.	.	.	.	.	.	.	.	30	.	.	.	.	52	8	.	.	.	.	.	111
Massegros	.	.	.	.	.	.	.	.	2	3	2	.	.	.	.	.	.	.	20	.	.	.	.	.	46	4	.	.	.	.	5	82
Millau	.	.	.	.	.	.	.	.	4	6	.	.	.	.	.	.	.	.	18	4	.	1	.	70	7	.	.	.	.	.	9	119
La Cavalerie	.	.	.	.	.	.	.	.	14	27	.	.	.	.	.	.	.	.	24	.	.	.	.	70	8	.	.	.	.	.	1	144
Le Cabaretou	.	.	.	.	.	.	.	11	22	3	.	.	.	.	.	.	.	.	18	.	.	.	.	29	10	.	.	.	.	.	.	93
Fraïsse	.	7	.	.	.	.	.	2	39	6	.	.	.	.	.	.	.	.	29	.	.	.	.	29	8	.	.	.	.	.	.	120
Le Salvetat d'A.	.	2	.	.	.	.	.	1	59	11	2	.	.	.	.	.	.	.	19	.	.	.	.	24	10	.	.	.	.	.	.	128
Pradelles-Cabardès	3	12	.	.	.	.	.	.	.	19	.	.	.	.	.	.	.	.	6	.	.	.	.	18	31	.	.	.	.	.	.	89
Castres	.	5	.	.	.	.	.	.	8	24	10	.	.	.	.	.	.	.	15	6	.	.	.	14	41	.	.	.	.	.	.	123
Alban	.	6	.	.	.	.	.	.	34	5	24	.	.	.	.	.	.	.	18	20	.	.	.	4	30	.	.	.	.	.	16	157
Villefranche-d'Av.	.	.	.	.	.	.	.	.	22	2	30	.	.	.	.	.	.	.	.	35	.	.	.	67	30	.	1	.	.	.	18	205
Naucelle	.	5	.	.	.	.	.	.	14	6	4	.	.	.	.	.	.	.	.	30	.	.	.	71	4	2	.	.	.	.	6	142
Carmaux	.	.	.	.	.	.	.	.	13	.	.	.	.	.	.	.	.	.	14	.	6	.	.	11	5	.	.	.	.	.	.	49
Albi (P. C.)	3	.	.	.	.	.	.	25	20	.	.	.	.	.	.	.	.	.	19	.	.	.	11	18	1	3	2	.	.	.	.	102
Lavaur	.	0	.	.	.	.	.	.	7	11	1	.	.	.	.	.	.	.	12	8	.	.	.	20	29	.	.	.	.	.	.	88
Montauban (E. N.).	3	.	.	.	.	.	.	.	36	10	.	.	.	.	.	.	.	.	.	.	.	.	6	45	9	.	.	.	.	.	.	109
Caylus	.	4	.	.	.	.	.	.	6	2	.	.	.	.	.	.	.	.	18	0	.	.	.	30	31	2	.	.	.	.	10	104
Lalbenque	.	.	.	.	.	.	.	.	3	.	.	.	.	.	.	.	.	.	19	.	.	.	19	43	15	.	.	.	.	.	29	128
La Française	.	4	.	.	.	.	.	14	5	.	.	.	.	.	.	.	.	.	.	.	.	.	.	39	11	.	.	.	.	7	2	82
Bassin de la Garonne, cours supérieur, et affluents des Pyrénées.																																
Belesta	15	7	14	.	.	.	.	.	15	10	.	.	.	.	.	.	.	.	.	4	.	.	.	19	.	.	.	.	.	.	3	87
Mirepoix	19	8	.	.	.	.	.	.	.	48	.	.	.	.	.	.	.	.	5	.	.	.	.	10	18	.	.	.	.	.	.	108
Foix (E. N.)	41	6	5	.	.	.	.	.	4	20	3	.	.	.	.	.	.	.	7	.	.	.	.	7	.	18	.	.	.	.	.	111
Royat	18	4	.	.	.	.	.	.	10	28	.	.	.	.	.	.	.	.	9	.	.	.	.	5	44	.	.	.	.	.	.	118
Izaut-de-l'Hôtel	12	1	5	.	.	.	.	.	5	28	.	.	.	.	.	.	.	1	28	4	.	.	.	37	37	0	.	.	.	.	1	159
Rieumes	.	42	1	.	.	.	.	.	27	7	9	.	.	.	.	.	.	.	6	.	.	.	.	7	37	.	.	.	.	.	.	136
Toulouse (Obs^re^)	5	3	.	.	.	.	.	.	14	21	3	.	.	.	.	.	.	17	.	.	.	.	.	25	13	.	.	.	.	.	.	101
Bassin de la Garonne (R. G.) au-dessous de Toulouse; bassins du Gers et de la Baïse; bassin de la Gironde.																																
Lannemezan	5	1	2	.	.	.	0	.	18	.	.	.	.	.	.	.	.	1	2	.	.	.	.	20	10	.	.	.	.	.	1	60
Castelnau-Magnoac.	7	4	.	.	.	.	.	.	38	3	.	.	.	.	.	.	.	5	.	.	.	.	.	36	12	.	.	.	.	.	1	106
Trie	11	9	.	.	.	.	.	.	2	44	.	.	.	.	.	.	.	.	.	.	.	.	.	45	21	.	.	.	.	.	.	132
Miélan	18	8	1	.	.	.	.	.	2	30	1	.	.	.	.	.	.	8	1	.	.	.	.	75	14	.	.	.	.	.	.	158

STATIONS.	1	2	3	4	5	6	7	8	9	10	11	12	13	14	15	16	17	18	19	20	21	22	23	24	25	26	27	28	29	30	31	TOTAL.
Bassin de la Garonne (R. G.) au-dessous de Toulouse, bassins du Gers et de la Baïse, bassin de la Gironde (suite).																																
Masseube	30	6	.	.	.	.	.	.	6	29	.	.	.	.	.	.	.	.	8	.	.	.	.	62	5	.	.	.	.	.	0	146
Lombez	27	8	.	.	.	.	.	.	11	22	.	.	.	.	.	.	.	.	.	.	.	.	.	43	4	.	.	.	.	.	.	116
Mirande	28	.	.	.	.	.	.	.	.	.	.	.	.	.	.	.	.	.	8	.	.	.	70	.	.	.	.	.	.	.	.	107
Auch (P. C.)	16	2	.	.	.	.	.	.	.	4	.	.	.	.	.	.	.	.	5	.	.	.	.	31	4	.	.	.	.	.	3	65
Canals	.	.	.	.	.	.	.	.	21	16	.	.	.	.	.	.	.	.	10	.	.	.	.	43	17	.	.	.	.	.	.	106
Beaumont	.	1	.	.	.	.	.	.	4	10	0	.	.	.	.	.	.	.	.	2	.	.	.	25	6	1	.	.	.	.	0	50
Vic-Fézensac	.	4	.	.	.	.	5	.	.	.	.	.	.	.	.	.	.	.	7	.	.	.	.	61	4	.	.	.	.	.	.	79
Eauze	3	.	.	.	.	.	.	.	17	.	.	.	.	.	.	.	.	12	.	.	.	.	52	6	.	.	.	.	.	12	.	102
Condom	.	.	.	.	.	.	.	.	2	.	.	.	.	.	.	.	.	.	8	.	.	.	.	59	15	4	.	.	.	.	7	95
Lectoure	.	.	.	.	.	.	.	.	.	13	.	.	.	.	.	.	.	.	7	.	.	.	.	54	29	.	.	.	.	.	5	108
Montcuq	.	4	.	.	.	.	.	.	1	1	.	.	.	.	.	.	.	.	1	.	.	.	.	51	30	.	.	.	.	.	30	118
Agen (P. C.)	0	.	.	.	.	.	.	1	7	.	.	.	.	.	.	.	.	12	.	.	.	37	23	17	.	.	.	.	.	8	.	105
Sauveterre	.	1	.	.	.	.	.	.	1	.	.	.	.	.	.	.	.	.	30	9	.	.	.	32	12	2	.	.	.	.	14	101
Budos	.	0	.	.	.	.	.	.	1	.	1	.	.	.	.	.	.	.	31	4	0	.	.	15	27	8	6	.	.	.	5	99
Bordeaux (Obs^re)	.	0	.	.	.	.	0	.	1	0	0	.	.	.	.	.	.	.	29	3	0	.	.	3	7	2	3	.	.	.	13	61
Saint-Julien	.	.	.	.	.	.	.	.	.	0	.	.	.	.	.	.	.	.	14	37	.	.	.	.	.	.	.	.	.	.	.	.	51
Royan	.	.	.	.	.	.	.	.	3	.	.	.	.	.	.	.	.	.	14	3	.	.	.	.	4	6	4	.	.	.	.	34
La Coubre	.	.	.	.	.	.	.	.	5	6	.	.	.	.	.	.	.	.	11	22	.	.	.	.	.	3	.	.	.	.	6	53
BASSINS ENTRE LA GIRONDE ET LES PYRÉNÉES.																																
Petits bassins entre la Gironde et l'Adour.																																
Saint-Nicolas	.	.	.	.	.	.	.	.	1	2	.	.	.	.	.	.	.	.	24	8	.	.	1	.	.	19	2	.	.	.	1	57
Hourtin	.	.	.	.	.	.	.	.	2	.	.	.	.	.	.	.	.	.	25	37	.	.	.	.	4	7	.	.	.	.	2	78
Moutchic	.	.	.	.	.	.	.	.	1	1	.	.	.	.	.	.	.	.	26	25	.	.	0	.	4	6	2	.	.	.	2	66
Le Porge	.	1	.	.	.	.	.	.	0	9	0	.	.	.	.	.	.	.	25	17	.	.	.	.	21	7	.	.	.	.	6	88
Arès	.	1	.	.	.	.	.	.	3	1	.	.	.	.	.	.	.	.	31	16	.	.	1	1	3	1	.	.	.	.	17	74
Piquey	.	1	.	.	.	.	.	.	3	.	.	.	.	.	.	.	.	.	31	36	.	.	1	1	1	4	.	.	.	.	11	88
Audenge	3	1	.	.	.	.	.	.	0	.	.	.	.	.	.	.	.	.	27	30	.	.	0	2	9	2	.	.	.	.	9	82
La Salie	.	4	1	.	.	.	.	.	1	1	.	.	.	.	.	.	.	.	25	.	.	.	0	3	49	1	.	.	.	.	11	95
Arcachon (C. M.)	.	2	.	.	.	.	.	.	0	1	.	.	.	.	.	.	.	.	33	33	.	.	1	3	6	3	.	.	.	.	13	94
Belin	1	.	.	.	.	.	.	.	.	.	1	.	.	.	.	.	.	.	30	20	.	.	.	4	26	3	.	.	.	.	9	95
Pissos	.	1	.	.	.	.	.	.	.	.	.	.	.	.	.	.	.	.	24	26	.	.	.	18	18	1	.	.	.	.	5	93
Bassin de l'Adour.																																
Pic du Midi	19	6	1	.	.	1	.	5	3	35	1	.	.	.	.	.	.	.	10	3	.	.	2	19	9	1	.	.	.	.	2	116
Bagnères-de-Big.	4	9	4	.	.	.	.	.	4	81	3	.	.	.	.	.	.	.	6	4	.	.	.	41	12	.	.	.	.	.	3	171
Lourdes	.	16	1	.	.	.	.	.	.	52	3	.	.	.	.	.	.	.	.	22	5	.	.	6	23	.	.	.	.	.	2	130
Peyranère	18	10	.	.	10	.	8	.	.	.	.	.	.	.	.	.	.	.	.	.	.	.	.	28	13	5	.	.	.	.	8	100
Gélan	.	18	5	.	6	.	.	.	3	13	.	.	.	.	.	.	.	.	13	15	.	.	.	48	24	.	.	.	.	.	.	145
Laruns	6	12	.	.	.	.	.	.	.	19	2	.	.	.	.	.	.	.	12	10	2	.	.	63	33	.	2	.	.	.	4	165
Bedous	6	18	5	.	.	.	.	.	.	25	.	.	.	.	.	.	.	.	22	21	.	.	.	64	67	.	.	.	.	.	6	234
Tarbes (P. C.)	16	10	1	.	.	.	.	.	17	18	.	.	.	.	.	.	.	.	6	.	.	.	.	69	6	.	.	.	.	.	5	148
Villecomtal	1	1	.	.	.	.	.	.	.	8	.	.	.	.	.	.	.	.	8	.	.	.	.	31	5	.	.	.	.	.	.	54
Maubourguet	11	.	14	.	.	.	.	.	.	.	.	.	.	.	.	.	.	.	.	.	.	.	22	.	.	.	.	.	.	.	.	48
Lescar (E. N.)	4	12	.	.	.	.	.	1	2	10	.	.	.	.	.	.	.	.	5	4	.	.	10	100	48	.	.	.	.	.	.	196
Pau (Château)	8	3	.	.	.	.	.	1	8	.	.	.	.	.	.	.	.	10	1	.	.	.	40	36	3	.	.	.	.	.	.	109
Oloron	42	11	.	.	.	.	.	.	.	39	2	.	.	.	.	.	.	.	11	.	.	.	.	54	68	.	.	.	.	.	4	231

STATIONS.	1	2	3	4	5	6	7	8	9	10	11	12	13	14	15	16	17	18	19	20	21	22	23	24	25	26	27	28	29	30	31	TOTAL.
Bassin de l'Adour (suite).																																
Mauléon	.	.	.	.	.	.	.	.	.	5	19	.	.	.	.	.	.	18	.	.	.	.	47	54	.	.	.	.	.	.	.	143
St-J.-Pied-de-Port	6	.	.	.	.	.	.	.	6	.	.	.	.	.	.	.	.	3	4	.	.	.	.	.	22	68	.	.	.	5	.	114
Orthez	25	12	.	.	.	.	.	.	.	.	.	.	.	.	.	.	.	.	6	4	.	.	.	33	26	1	.	.	.	.	5	112
Riscle	12	3	.	.	.	.	.	.	.	2	.	.	.	.	.	.	.	.	20	.	1	.	.	85	20	.	.	.	.	.	.	143
Cazaubon	5	1	.	.	.	.	.	.	7	11	.	.	.	.	.	.	.	.	6	.	.	.	.	49	11	14	.	.	.	.	5	109
Mont-de-Marsan	.	.	.	.	.	.	.	3	3	.	.	.	.	.	.	.	.	.	15	.	.	.	.	70	44	9	.	.	.	.	3	147
Saint-Sever	12	5	.	.	.	.	.	4	3	2	1	.	.	.	.	.	.	13	1	.	.	.	.	66	25	2	.	.	.	.	6	140
Tartas	.	7	.	.	.	.	.	.	6	.	.	.	.	.	.	.	.	.	32	3	0	.	.	36	16	9	.	.	.	.	3	113
Dax (P. C.)	.	7	1	.	.	.	.	.	4	.	.	.	.	.	.	.	.	.	9	15	1	.	.	26	69	9	.	.	.	.	2	143
Peyrehorade	40	4	.	.	.	.	.	2	.	3	.	.	.	.	.	.	.	.	11	32	.	.	.	53	73	.	.	.	.	.	3	222
Biarritz (sémaph.)	2	2	.	.	.	.	.	.	.	1	.	.	.	.	.	.	.	.	11	2	.	.	.	16	10	12	68	.	.	.	2	126

VERSANT DE LA MÉDITERRANÉE.

BASSINS ENTRE LES PYRÉNÉES ET LE RHÔNE.

Bassins du Tech, de la Tet et de l'Agly.

Col de la Quilliane	2	5	.	.	10	.	7	.	.	.	.	.	.	.	.	.	.	.	1	.	.	.	.	12	9	.	.	.	.	.	.	.	46
Montlouis (C. M.)	8	.	.	.	14	.	.	.	.	10	.	.	.	.	.	.	.	.	.	.	.	.	.	33	.	.	.	.	.	.	.	.	65
Prats-de-Mollo	9	.	.	.	6	.	.	.	.	3	.	.	.	.	.	.	.	.	.	5	.	.	.	19	14	.	.	.	.	.	.	.	56
Céret	.	.	.	.	.	.	.	.	.	.	.	.	.	.	.	.	.	.	.	.	.	.	.	50	16	.	.	.	.	.	.	.	66
Prades	.	.	.	.	.	.	3	1	.	.	32	.	.	.	.	.	.	.	.	.	.	.	.	10	12	.	.	.	.	.	.	.	58
Vinça	6	.	.	.	.	.	.	.	38	.	.	.	.	.	.	.	.	.	.	.	.	.	.	9	2	.	.	.	.	.	.	.	55
Caudiès-de-St-Paul	8	.	.	.	.	.	.	2	7	.	.	.	.	.	.	.	.	.	3	.	.	.	.	4	.	.	.	.	.	.	.	.	24
Le Soler	.	.	.	.	.	.	.	.	40	.	.	.	.	.	.	.	.	.	.	.	.	.	.	8	.	.	.	.	.	.	.	.	48
Perpignan (Obs^re)	1	0	.	.	0	.	.	.	31	.	.	.	.	.	.	.	.	.	0	.	.	.	.	54	0	.	.	.	.	.	.	.	86
Estagel (C. M.)	8	4	.	.	.	.	.	.	19	.	.	.	.	.	.	.	.	.	.	.	.	.	.	10	14	.	.	.	.	.	.	.	55
St-Laurent de la S.	.	.	.	.	.	.	.	.	11	.	.	.	.	.	.	.	.	.	.	.	.	.	.	36	.	.	.	.	.	.	.	.	48
Le Barcarès	1	.	.	.	.	.	.	.	4	.	.	.	.	.	.	.	.	.	.	.	.	.	.	52	2	.	.	.	.	.	.	.	59
Port-Vendres	.	7	.	.	.	.	.	.	.	.	.	.	.	.	.	.	.	.	.	1	.	.	.	5	17	.	.	.	.	.	.	.	30
Cap Béar (phare)	1	3	.	.	.	.	.	.	.	.	.	.	.	.	.	.	.	.	.	1	.	.	.	4	14	.	.	.	.	.	.	.	23
Banyuls	.	5	.	.	.	1	.	.	.	.	.	.	.	.	.	.	.	.	.	2	.	.	.	4	19	.	.	.	.	.	.	.	31
Bassin de la Sègre.																																
Col de Puymorens	8	.	.	.	2	3	.	.	.	4	.	.	.	.	.	.	.	.	2	.	.	.	.	12	.	.	.	.	.	.	.	.	31
Angoustrine	3	.	.	.	8	3	.	.	.	5	.	.	.	.	.	.	.	.	4	2	.	.	.	32	.	.	.	.	.	.	.	.	57
Bourg-Madame	8	.	.	.	.	.	.	6	.	.	.	.	.	.	.	.	.	.	4	.	.	.	.	37	.	.	.	.	.	.	.	.	55
Bassin de l'Aude.																																
Le Bousquet	17	6	.	.	.	.	.	.	51	4	.	.	.	.	.	.	.	.	5	1	.	.	.	12	.	.	.	.	.	.	.	.	96
Mérial	4	8	.	.	.	.	.	.	69	7	.	.	.	.	.	.	.	.	2	2	.	.	3	16	3	.	.	.	.	.	1	.	114
Espezel	20	10	.	.	.	.	.	.	89	3	.	.	.	.	.	.	.	.	1	.	.	.	6	10	.	.	.	.	.	.	.	.	138
Les Fanges	18	6	.	.	.	.	.	.	46	5	.	.	.	.	.	.	.	.	8	.	.	.	.	16	.	.	.	.	.	.	.	.	100
Monthaut (h. b.)	27	6	.	.	.	.	.	.	25	1	.	.	.	.	.	.	.	.	4	.	.	.	.	16	7	.	.	.	.	.	.	.	86
Monthoumet	14	6	.	.	.	.	.	.	13	.	.	.	.	.	.	.	.	.	16	.	.	.	.	12	16	.	.	.	.	.	.	.	77
Castillon	5	2	.	.	.	.	.	.	87	1	.	.	.	.	.	.	.	.	.	.	.	.	.	7	22	.	.	0	0	0	1	.	127
Montlaur	.	.	.	.	.	.	.	.	22	.	.	.	.	.	.	.	.	.	4	.	.	.	.	9	19	.	.	.	.	.	.	.	54

STATIONS.	1	2	3	4	5	6	7	8	9	10	11	12	13	14	15	16	17	18	19	20	21	22	23	24	25	26	27	28	29	30	31	TOTAL.
Bassin de l'Aude (suite).																																
Moux	.	.	.	.	.	.	.	.	20	.	.	.	.	.	.	.	.	.	16	.	.	.	.	.	27	.	.	.	.	.	.	63
Barbaira	.	.	.	.	.	.	.	.	27	.	.	.	.	.	.	.	.	.	.	.	.	.	1	15	17	.	.	.	.	.	.	59
Carcassonne (C.M.)	3	1	.	.	.	.	.	.	23	.	.	.	.	.	.	.	.	.	.	.	.	.	.	8	33	.	.	.	.	.	.	68
Lasbordes	6	4	.	.	.	.	.	.	38	.	.	.	.	.	.	.	.	.	10	.	.	.	.	32	40	.	.	.	.	.	.	130
La Loubatière	14	.	.	.	.	.	.	6	20	1	.	.	.	.	.	.	.	.	4	.	.	.	.	16	36	.	.	.	.	.	.	97
Lespinassière	5	9	.	.	.	.	.	2	24	2	.	.	.	.	.	.	.	.	6	.	.	.	.	26	13	.	.	.	.	.	.	87
Caunes (h. b.)	4	.	.	.	.	.	.	6	17	.	.	.	.	.	.	.	.	.	9	.	.	.	.	32	2	.	.	.	.	.	.	70
Bassins de l'Orb, de l'Hérault, du Lez et du Vidourle.																																
Saint-Pons	1	.	.	.	.	.	.	1	5	.	.	.	.	.	.	.	.	.	9	.	.	.	.	18	5	.	.	.	.	.	.	39
Le Poujol	.	.	.	.	.	.	.	.	18	.	.	.	.	.	.	.	.	.	32	.	.	.	.	54	18	.	.	.	.	.	.	122
Saint-Gervais	.	.	.	6	.	.	.	4	.	.	.	.	.	.	.	.	.	.	.	.	.	.	.	97	8	.	.	.	.	.	.	115
Bédarieux	.	.	.	.	.	.	.	.	19	1	.	.	.	.	.	.	.	.	23	.	.	.	.	40	12	.	.	.	.	.	.	95
L'Escandolgue	.	.	.	.	.	.	.	.	15	3	.	.	.	.	.	.	.	.	23	.	.	.	.	67	.	.	.	.	.	.	.	108
Lodève	.	.	.	.	.	.	.	.	18	3	.	.	.	.	.	.	.	.	18	.	.	.	.	76	1	.	.	.	.	.	.	116
Le Caylar	.	.	.	.	.	.	.	8	35	5	.	.	.	.	.	.	.	.	11	.	.	.	.	61	6	.	.	.	.	.	.	126
Blandas	.	.	.	.	.	.	5	33	16	.	.	.	.	.	.	.	.	.	.	21	.	.	.	.	.	76	.	.	.	.	.	151
Le Vigan	.	.	.	.	.	.	.	6	.	8	.	.	.	.	.	.	.	.	.	.	.	.	.	.	.	.	.	.	.	.	.	14?
Valleraugue	.	.	.	.	.	.	.	12	12	12	20	.	.	.	.	.	.	.	14	.	.	.	.	.	.	6	66	.	.	.	.	142
Saint-Bauzille	.	.	.	.	.	.	.	.	8	2	.	.	.	.	.	.	.	.	.	15	.	.	.	24	8	.	.	.	.	.	5	62
Nîmes (E. N.)	.	.	.	.	.	.	.	.	16	0	.	.	.	.	.	.	.	.	30	.	.	.	.	43	17	.	.	.	.	.	0	106
Lunel	.	.	.	.	.	.	.	.	.	.	.	.	.	.	.	.	.	.	.	22	.	.	.	25	4	.	.	.	.	.	2	53
Montpellier (E. N.)	.	.	.	.	.	.	.	.	2	5	1	.	.	.	.	.	.	.	7	.	3	.	.	11	18	.	.	.	.	.	.	47
St-Mathieu-de-Tr.	.	.	.	.	.	.	.	.	.	49	.	.	.	.	.	.	.	.	.	29	19	.	.	12	17	.	.	.	.	.	.	126
Plateau de Valène	.	.	.	.	.	.	.	.	6	24	.	.	.	.	.	.	.	.	.	21	.	.	.	22	12	.	.	.	.	.	9	94
Gignac	.	.	.	.	.	.	.	.	12	18	.	.	.	.	.	.	.	.	20	.	.	.	.	56	30	.	.	.	.	.	.	136
Cette (P. C.)	1	.	.	.	.	.	.	.	7	2	.	.	.	.	.	.	.	.	14	.	.	.	.	6	.	.	.	.	.	.	.	30
Agde	1	.	.	.	.	.	.	.	27	3	.	.	.	.	.	.	.	.	.	.	.	.	.	10	3	.	.	.	.	.	.	44
Béziers	2	.	.	.	.	.	.	.	12	22	.	.	.	.	.	.	.	.	20	.	.	.	.	36	.	.	.	.	.	.	.	92
Capestang	.	.	.	.	.	.	.	.	22	12	.	.	.	.	.	.	.	.	5	.	.	.	.	28	13	.	.	.	.	.	.	80
BASSIN DU RHÔNE.																																
Bassin de la Saône supérieure.																																
Miélin	4	12	.	.	.	.	.	.	1	8	.	.	.	.	.	.	.	.	.	4	5	.	.	.	.	2	3	.	.	.	.	39
Belfahy	19	4	.	.	.	.	.	.	2	12	.	.	.	.	.	.	.	.	5	7	.	.	.	1	16	2	.	.	.	3	3	74
Villersexel	12	1	.	.	.	0	.	.	0	42	.	.	.	.	.	.	.	.	4	9	.	.	.	1	9	1	.	.	.	.	.	79
Montbozon	20	7	3	.	.	.	.	.	2	.	.	.	.	.	.	.	.	.	.	10	6	.	.	.	1	9	.	.	.	.	2	60
Marnay	23	5	7	.	.	.	.	.	0	.	.	.	.	.	.	.	.	.	.	3	7	0	.	.	.	.	.	.	.	.	3	48
Chaumercenne	11	.	.	.	.	.	.	.	1	.	.	.	.	.	.	.	.	.	1	1	5	.	.	1	9	.	.	.	.	.	15	44
Conflandey	5	.	.	.	.	.	.	.	12	.	.	.	.	.	.	.	.	.	4	.	.	.	.	6	9	.	.	.	.	7	15	58
Saint-Remy	1	2	.	.	.	.	.	.	2	.	.	.	.	.	.	.	.	2	3	2	.	.	4	2	10	.	.	.	.	.	.	28
Plombières	10	4	.	.	.	.	.	1	4	.	.	.	.	.	.	.	.	.	10	2	.	.	.	1	10	.	.	.	.	2	4	48
Xertigny	.	12	.	.	.	.	.	.	.	.	.	.	.	.	.	.	.	.	.	5	0	.	.	.	5	6	.	.	.	.	10	38
Monthureux-s.-S.	6	4	0	.	.	.	.	.	.	.	1	.	.	.	.	.	.	.	.	.	.	.	.	.	5	10	.	.	.	.	12	38
Fontenoy-le-Ch.	3	9	0	.	.	.	.	.	0	.	.	.	.	.	.	.	.	.	.	10	1	0	.	.	13	9	.	.	.	.	18	63
Montdoré	6	12	2	.	.	.	.	.	.	1	3	.	.	.	.	.	.	.	.	8	2	.	.	.	5	9	.	.	.	.	23	71
Villars-le-Pautel	7	.	0	.	.	.	.	1	.	6	.	.	.	.	.	.	.	.	1	4	0	.	.	.	14	.	.	.	.	.	13	46
Bourbonne-les-B.	.	8	.	.	.	.	.	.	.	.	7	.	.	.	.	.	.	.	.	3	.	.	.	.	2	.	.	.	.	.	10	30

STATIONS.	1	2	3	4	5	6	7	8	9	10	11	12	13	14	15	16	17	18	19	20	21	22	23	24	25	26	27	28	29	30	31	TOTAL.
Bassin de la Saône supérieure (suite).																																
Jussey	.	6	.	.	.	.	.	.	.	.	11	.	.	.	.	.	.	.	.	3	1	.	.	.	6	.	.	.	.	.	22	49
Chalindrey	.	5	.	.	.	.	0	.	2	.	14	.	.	.	.	.	.	.	.	5	.	.	.	.	6	2	.	.	.	.	23	57
Villegusien	3	.	.	.	.	.	.	22	.	.	.	.	.	.	.	.	.	.	1	.	.	.	.	2	3	.	.	.	.	27	6	64
Vaux-s.-Aubigny	0	.	.	.	.	.	.	.	.	21	.	.	.	.	.	.	.	.	.	.	.	.	.	.	0	.	.	.	.	18	4	44
Is-sur-Tille	.	1	.	.	.	.	.	.	.	6	.	.	.	.	.	.	.	.	.	.	.	.	.	1	5	.	.	.	.	3	20	36
St-Seine-l'Abbaye	.	5	2	.	.	.	.	.	5	.	19	.	.	.	.	.	.	.	.	.	.	.	.	.	1	2	.	.	.	.	14	48
Sombernon	2	1	.	.	.	.	.	5	.	.	.	.	.	.	.	.	.	.	1	.	.	.	.	.	4	2	.	.	.	25	9	49
Dijon (P. C.)	.	.	.	.	.	.	.	.	.	5	.	.	.	.	.	.	.	.	.	.	.	.	.	1	.	2	.	.	.	6	18	32
Vonges (Poud^rie)	4	4	.	.	.	.	.	.	2	.	.	.	.	.	.	.	.	.	.	.	2	.	.	.	4	3	.	.	.	.	24	43
Auxonne	2	6	.	.	.	.	.	.	.	1	.	.	.	.	.	.	.	.	.	.	4	.	.	.	4	1	.	.	.	.	17	35
St-Jean-de-Losne	3	.	.	.	.	.	.	.	.	.	.	.	.	.	.	.	.	.	.	6	.	.	.	2	4	.	.	.	.	6	4	25
Bassin de la Saône inférieure, au-dessous du confluent du Doubs.																																
Beaune	1	.	.	.	.	.	.	5	.	2	.	.	.	.	.	.	.	.	.	2	.	.	.	0	4	6	.	.	.	10	16	46
Lons-l-Saunier(E.N)	2	6	1	.	.	.	.	.	3	.	.	.	.	.	.	.	.	.	.	2	17	.	.	.	16	5	.	.	.	.	4	56
Bourg	.	.	.	.	.	.	.	.	.	.	.	.	.	.	.	.	.	.	.	.	.	.	.	.	10	.	.	.	.	.	11	21
Belleville	.	1	.	.	.	.	.	.	3	.	.	.	.	.	.	.	.	.	.	.	3	.	.	.	14	7	.	.	.	.	6	34
Trévoux	.	.	3	.	.	.	.	.	.	16	.	.	.	.	.	.	.	.	.	.	1	.	.	.	.	39	.	.	.	.	12	71
Tarare	.	.	.	.	.	.	.	.	4	3	3	.	.	.	.	.	.	.	.	2	2	.	.	3	19	.	.	.	.	.	18	53
L'Arbresle	10	6	.	.	.	.	.	.	15	15	5	.	.	.	.	.	.	.	.	10	2	.	.	.	20	2	.	.	.	.	8	93
Ste-Foy-l'Argent	10	.	.	.	.	.	.	.	.	17	.	.	.	.	.	.	.	.	.	5	.	.	.	.	26	13	.	.	.	.	12	84
Bassin du Doubs.																																
Mouthe	18	7	.	.	.	.	.	.	.	3	2	.	.	.	.	.	.	.	3	16	.	.	.	7	42	1	.	.	.	.	7	106
Pontarlier (P. C.)	2	11	4	.	.	.	.	.	.	3	0	0	.	.	.	.	.	.	.	1	5	.	.	.	19	12	.	.	.	.	0	58
Pont-de-Roide	.	35	.	4	.	.	.	.	.	.	.	.	.	.	.	.	.	.	.	.	12	.	.	.	6	3	9	.	.	.	.	68
Belfort	14	3	.	.	.	.	.	.	.	.	.	.	.	.	.	.	.	.	.	.	6	.	.	.	13	5	.	.	.	.	.	41
Montbéliard	16	6	.	.	.	.	.	.	.	.	2	.	.	.	.	.	.	.	.	2	16	.	.	.	11	5	.	.	.	.	1	59
Fort de Planoise	4	.	.	.	.	.	.	.	1	.	.	.	.	.	.	.	.	.	.	6	9	.	.	.	3	8	.	.	.	.	0	31
Besançon (Obs.)	1	9	.	.	.	.	.	0	1	.	.	.	.	.	.	.	.	.	2	9	.	.	.	1	10	3	.	.	.	0	4	40
Chailluz	4	.	.	.	.	.	.	.	.	.	.	.	.	.	.	.	.	.	.	.	.	.	.	5	7	.	.	.	.	4	.	20
Ornans	7	8	11	.	.	.	.	.	.	.	.	.	.	.	.	.	.	.	.	9	10	.	.	.	18	16	.	.	.	.	.	80
Arbois	.	18	.	.	.	.	.	.	2	.	.	.	.	.	.	.	.	.	.	15	.	.	.	.	19	.	.	.	.	.	12	66
Bassin du Rhône proprement dit, cours moyen.																																
Col des Gets	2	25	1	.	.	.	.	.	7	8	7	0	.	.	.	.	.	.	.	.	9	.	.	.	17	15	.	.	.	.	.	91
Sallanches	5	11	.	.	.	.	.	.	1	14	2	1	.	.	.	.	.	.	.	.	7	.	.	.	21	7	.	.	.	.	2	70
Bonneville	.	12	2	.	.	.	.	.	.	4	.	.	.	.	.	.	.	.	1	10	0	.	.	.	18	6	.	.	.	.	19	73
Annemasse	.	3	.	.	.	.	.	.	.	.	.	.	.	.	.	.	.	.	.	4	14	.	.	.	11	13	.	.	.	.	.	45
Gex	.	.	.	.	.	.	.	.	.	8	3	.	.	.	.	.	.	.	.	4	.	.	.	.	13	12	.	.	.	.	7	47
Cruseilles	.	10	.	.	.	.	.	.	.	8	.	.	.	.	.	.	.	.	.	3	11	.	.	.	14	15	.	.	.	.	.	61
Annecy	2	7	.	.	.	.	.	.	1	10	.	.	.	.	.	.	.	.	.	3	16	.	.	.	16	12	.	.	.	.	.	67
Leschaux	2	7	3	.	.	.	.	.	1	6	.	.	.	.	.	.	.	.	.	2	10	.	.	.	16	13	.	.	.	.	.	60
Rumilly	.	10	.	.	.	.	.	.	.	.	.	.	.	.	.	.	.	.	.	11	.	.	.	.	24	.	.	.	.	.	.	45
Albens	3	17	.	.	.	.	.	.	1	.	.	.	.	.	.	.	.	.	.	.	10	.	.	.	20	9	.	.	.	.	.	60
Chambéry	5	9	1	.	.	.	.	.	.	7	.	.	.	.	.	.	.	.	.	.	12	.	.	.	14	8	.	.	.	.	.	56
St-Thibaud de C...	12	21	0	.	.	.	.	.	1	11	.	1	.	.	.	.	.	.	.	.	12	.	.	.	22	20	.	.	.	.	1	101
Lhuis	.	12	.	.	.	.	.	.	.	.	.	.	.	.	.	.	.	.	.	3	.	.	.	.	28	.	.	.	.	.	18	61
Belley	.	.	.	.	2	.	.	.	.	4	3	.	.	.	.	.	.	.	.	3	.	.	.	.	35	20	.	.	.	.	10	77

STATIONS.	1	2	3	4	5	6	7	8	9	10	11	12	13	14	15	16	17	18	19	20	21	22	23	24	25	26	27	28	29	30	31	TOTAL.
Bassin du Rhône proprement dit, cours moyen (suite).																																
Hauteville	.	8	.	.	2	.	.	.	6	1	6	.	.	.	.	.	.	.	.	7	3	.	7	9	16	12	3	.	.	.	16	96
Nantua	12	10	.	.	.	.	.	.	1	1	2	.	.	.	.	.	.	.	.	13	.	.	.	.	28	4	.	.	.	.	20	91
Neuville-s-Ain	.	20	.	.	.	.	.	.	4	3	.	.	.	.	.	.	.	.	.	8	.	.	.	.	22	1	.	.	.	.	18	76
Montluel	.	7	.	.	.	.	.	.	7	.	.	.	.	.	.	.	.	.	.	4	.	.	.	.	22	3	.	.	.	.	21	64
Lyon (Tête d'Or)	2	1	0	.	.	.	.	.	5	8	.	.	.	.	.	.	.	.	.	.	5	.	.	.	14	6	.	.	.	.	3	44
St-Genis-Laval(Obs)	8	7	1	.	.	.	.	.	8	4	.	.	.	.	.	.	.	.	.	1	2	.	.	.	10	8	.	.	.	.	5	54
Yzieux	6	.	.	.	.	.	.	.	9	17	.	.	.	.	.	.	.	.	1	5	.	.	.	13	30	3	.	.	.	.	13	97
Mont Pilat	21	.	.	.	.	.	.	.	3	3	.	.	.	.	.	.	.	.	2	13	.	.	.	4	13	3	.	.	.	.	19	82
Bassin de l'Isère.																																
Mégève	4	11	0	.	.	.	.	.	12	5	2	.	.	.	.	.	.	.	.	.	9	.	.	.	20	1	.	.	.	.	.	64
Beaufort	7	14	3	.	.	.	.	.	10	9	0	10	.	.	.	.	.	.	.	.	13	.	.	.	15	3	.	.	.	.	.	85
Mont-Gilbert(fort)	23	14	.	.	.	.	.	.	0	.	.	.	.	.	.	.	.	.	.	.	22	.	.	.	14	.	.	.	.	.	.	73
Sainte-Foy	.	25	.	.	.	.	.	.	.	12	17	.	.	.	.	.	.	.	.	.	4	.	.	.	15	9	.	.	.	.	.	82
Bessans	13	.	.	.	.	.	.	.	7	10	5	.	.	.	.	.	.	.	.	.	7	4	.	.	30	.	.	.	.	.	.	76
Modane	1	2	.	.	.	.	.	.	3	2	4	.	.	.	.	.	.	.	.	.	3	2	.	.	2	3	.	.	.	.	.	22
L'Esseillon (fort)	.	.	.	.	.	.	.	.	.	.	.	.	.	.	.	.	.	.	.	.	26	.	.	.	32	19	.	.	.	.	.	77
Bozel	9	6	.	.	.	.	.	.	2	9	1	4	.	.	.	.	.	.	.	.	10	.	.	.	15	4	.	.	.	.	.	60
St-Jean-de-Maur	18	7	.	.	.	.	.	.	.	9	.	.	.	.	.	.	.	.	.	.	.	.	.	.	20	2	.	.	.	.	.	56
St-Jean-d'Arves	12	5	.	.	.	.	.	.	.	7	8	2	.	.	.	.	.	.	.	.	23	2	.	.	13	.	.	.	.	.	.	72
Saint-Bonnet	14	.	.	.	.	.	.	.	.	12	12	.	.	.	.	.	.	.	.	.	11	5	.	5	36	.	11	.	.	.	1	107
La Mûre	13	10	.	.	.	.	.	.	.	9	.	.	.	.	.	.	.	.	.	.	4	.	.	.	39	.	.	.	.	.	.	75
Grenoble (E. N.)	.	15	.	.	.	.	.	.	7	19	2	1	.	.	.	.	.	.	.	3	.	.	.	.	36	.	.	.	.	.	6	89
La Tronche	6	7	.	0	.	.	.	.	9	6	1	.	.	.	.	.	.	.	.	3	.	.	.	.	30	.	1	.	.	.	8	72
Bassin de la Durance.																																
Mont Genèvre	.	.	.	.	.	.	.	2	3	8	1	.	.	.	.	.	.	.	.	5	4	.	.	24	24	.	.	.	.	.	1	72
Chorges	.	.	.	.	.	.	.	.	10	.	.	.	.	.	.	.	.	.	.	8	2	.	.	.	.	.	.	.	.	.	.	20
Gap (P.C.)	4	.	.	.	.	.	.	.	.	6	3	.	.	.	.	.	.	.	.	.	.	1	.	.	20	10	.	.	.	.	.	44
Veynes	.	.	.	.	.	.	.	.	.	19	.	.	.	.	.	.	.	.	.	.	2	9	9	.	24	.	.	.	.	.	.	63
Faucon	.	.	.	.	.	.	.	.	.	.	.	.	.	.	.	.	.	.	.	.	10	.	.	35	10	.	.	.	.	.	.	55
Orpierre	.	.	.	.	.	.	.	.	15	2	.	.	.	.	.	.	.	.	.	.	12	.	.	.	42	.	.	.	.	.	2	73
Laragne	.	.	.	.	.	.	.	.	15	.	.	.	.	.	.	.	.	.	.	.	12	.	.	25	5	.	.	.	.	.	.	57
Sisteron	40	.	.	.	.	.	.	.	.	.	.	.	.	.	.	.	.	.	.	2	5	5	.	.	25	3	.	.	.	.	.	80
St-Étienne-les-Org.	3	.	.	.	.	.	.	.	.	.	1	.	.	.	.	.	.	.	.	.	.	21	.	.	22	15	.	.	.	.	.	62
Forcalquier	.	.	.	.	.	.	.	.	.	.	.	.	.	.	.	.	.	.	.	.	.	.	.	.	19	.	.	.	.	.	.	19
Manosque	.	.	.	.	.	.	.	.	.	.	20	.	.	.	.	.	.	.	.	15	5	.	.	35	15	.	.	.	.	.	.	90
La Garde	.	.	.	.	.	.	.	.	.	16	.	.	.	.	.	.	.	.	.	.	7	.	.	31	.	.	.	.	.	.	8	62
Apt	.	.	.	.	.	.	.	.	.	.	.	.	.	.	.	.	.	.	.	0	0	.	.	9	22	.	.	.	.	.	.	31
Mirabeau	.	.	.	.	.	.	.	.	.	.	.	4	.	.	.	.	.	.	.	.	13	3	.	.	40	.	.	.	.	.	.	60
Pertuis	.	.	.	.	.	.	.	.	.	.	.	.	.	.	.	.	.	.	13	.	.	.	.	20	.	.	.	.	.	.	.	33
Venelles	.	.	.	.	.	.	.	.	.	.	.	.	.	.	.	.	.	.	.	51	.	.	.	.	31	.	.	.	.	.	.	82
Cavaillon	.	.	.	.	.	.	.	1	.	.	.	.	.	.	.	.	.	.	49	.	.	.	.	56	.	.	.	.	.	.	.	106
Bassins de l'Ardèche, de la Cèze et du Gard; petits bassins de la rive droite du Rhône.																																
Privas (E. N.)	.	.	.	.	.	.	.	4	.	.	.	.	.	.	.	.	.	.	.	.	.	.	.	2	14	.	.	.	.	.	8	28
Montpezat	.	2	.	.	.	.	.	1	8	10	.	.	.	.	.	.	.	.	.	0	0	.	.	39	77	.	.	.	.	.	19	156
Villefort	.	.	.	.	.	.	.	.	7	24	3	.	.	.	.	.	.	.	.	9	.	.	.	4	189	.	.	.	.	.	20	257

STATIONS.	1	2	3	4	5	6	7	8	9	10	11	12	13	14	15	16	17	18	19	20	21	22	23	24	25	26	27	28	29	30	31	TOTAL.
Bassins de l'Ardèche, de la Cèze et du Gard; petits bassins de la rive droite du Rhône (suite).																																
Mâlons	.	.	.	.	.	.	.	2	19	3	.	.	.	.	.	.	.	.	.	.	4	.	.	.	123	2	.	.	.	.	28	181
Vialas	.	.	.	.	.	.	.	.	6	25	0	.	.	.	.	.	.	.	.	1	.	.	.	1	160	.	.	.	.	.	16	209
Bessèges	21	.	.	.	.	.	.	7	6	.	.	.	.	.	.	.	.	.	.	.	.	.	.	34	.	.	.	.	.	.	.	68
La Grand'Combe	.	.	.	.	.	.	.	19	10	.	.	.	.	.	.	.	.	.	.	4	.	.	.	.	60	.	.	.	.	.	.	93
Collet de Dèze	.	.	.	.	.	.	.	.	3	12	.	.	.	.	.	.	.	.	.	3	1	.	.	.	106	.	.	.	.	.	5	130
Barre	.	.	.	.	.	.	.	.	2	11	.	.	.	.	.	.	.	.	12	.	.	.	2	33	25	.	.	.	.	.	12	97
St-Étienne-V.-F.	.	.	.	.	.	.	.	.	17	55	1	.	.	.	.	.	.	.	.	1	.	.	.	4	160	.	.	.	.	.	3	241
Lasalle	.	.	.	.	.	.	.	.	8	7	5	.	.	.	.	.	.	.	.	6	.	.	9	.	3	35	.	.	.	.	.	73
Alais	.	.	.	.	.	.	.	8	12	.	.	.	.	.	.	.	.	.	4	.	.	.	.	36	.	.	.	.	.	.	6	66
Ledenon	.	.	.	.	.	.	.	.	10	.	.	.	.	.	.	.	.	.	.	102	.	.	.	.	.	.	12	.	.	.	.	124
Uzès	.	.	.	.	.	.	.	.	3	.	.	.	.	.	.	.	.	.	.	20	.	.	.	.	46	.	.	.	.	.	7	76
Bassin du Rhône proprement dit, cours inférieur.																																
Valence (E. N.)	.	32	.	.	.	.	.	.	.	.	.	.	.	.	.	.	.	.	.	20	.	.	.	12	63	.	.	.	.	.	.	127
Livron	8	.	.	.	.	.	.	.	.	.	.	.	.	.	.	.	.	.	.	8	.	.	.	9	.	.	.	.	.	.	3	28
Saou	.	.	.	.	.	.	.	.	.	7	.	.	.	.	.	.	.	.	.	.	.	.	.	17	4	.	.	.	.	.	7	35
Beaufort	2	.	.	.	.	.	.	3	7	.	.	.	.	.	.	.	.	.	10	1	.	.	.	.	25	3	.	.	.	.	5	56
Die	4	.	.	.	.	.	.	3	8	.	.	.	.	.	.	.	.	.	2	.	.	.	.	49	4	.	.	.	.	.	3	73
Châtillon	10	.	.	.	.	.	.	.	28	.	30	.	.	.	.	.	.	.	.	.	8	7	.	.	47	.	.	.	.	.	.	130
Jansac	.	3	.	.	.	.	.	.	2	1	5	.	.	.	.	.	.	.	.	.	6	.	.	.	44	2	.	.	.	.	.	63
Beaurières	.	6	.	.	.	.	.	.	18	.	.	.	.	.	.	.	.	.	.	5	41	.	.	8	36	.	.	.	.	.	9	123
Rosans	.	.	.	.	.	.	.	.	.	.	3	.	.	.	.	.	.	.	.	24	17	.	.	.	36	.	.	.	.	.	9	90
Valréas	.	.	.	.	.	.	.	.	2	.	.	.	.	.	.	.	.	.	.	0	.	.	.	5	6	.	.	.	.	.	.	13
Lapalud	0	.	.	.	.	.	.	6	.	.	.	.	.	.	.	.	.	.	6	.	.	.	.	.	8	.	.	.	.	.	82	102
Orange	.	.	.	.	.	.	.	.	7	.	.	.	.	.	.	.	.	.	.	53	0	.	.	13	11	.	.	.	.	.	34	118
Malaucène	23	.	.	.	.	.	.	.	7	.	.	.	.	.	.	.	.	.	.	3	.	5	.	.	50	.	.	.	.	.	.	88
Savoillans	.	.	.	.	.	.	.	.	.	4	12	.	.	.	.	.	.	.	.	.	3	4	.	.	34	6	.	.	.	.	11	74
Mt-Ventoux (Obs.)	24	1	.	.	.	.	.	.	9	5	2	.	.	.	.	.	.	.	.	.	2	35	.	.	49	4	.	.	.	.	1	132
Sault	.	.	.	.	.	.	.	.	1	.	16	.	.	.	.	.	.	.	.	.	1	3	.	.	26	.	.	.	.	.	.	47
Saint-Christol	.	.	.	.	.	.	.	.	0	.	19	.	.	.	.	.	.	.	.	.	1	4	.	.	47	.	.	.	.	.	.	71
Murs	.	.	.	.	.	.	.	.	2	.	.	.	.	.	.	.	.	.	.	39	.	9	.	.	36	.	.	.	.	.	.	77
Carpentras	.	.	.	.	.	.	.	.	5	.	.	.	.	.	.	.	.	.	.	.	.	.	.	.	42	.	.	.	.	.	.	47
Avignon (E. N.)	.	.	.	.	.	.	.	.	3	.	.	.	.	.	.	.	.	.	.	20	.	.	.	0	13	.	.	.	.	.	.	36
Beaucaire	.	.	.	.	.	.	.	12	.	.	.	.	.	.	.	.	.	.	40	.	.	.	.	4	.	.	.	.	.	.	.	56
Saint-Rémy	.	.	.	.	.	.	.	.	10	.	.	.	.	.	.	.	20	.	.	.	.	.	.	.	4	.	.	.	.	.	5	39
Arles	2	.	.	.	.	.	.	.	15	.	.	.	.	.	.	.	.	.	.	27	.	.	.	2	6	.	.	.	.	.	.	52
Saintes-Maries	1	.	.	.	.	.	.	.	.	.	.	.	.	.	.	.	.	.	.	.	.	.	.	.	14	.	.	.	.	.	.	15
RÉGION DE NICE.																																
Petits bassins entre le Rhône et les Alpes.																																
Pélissanne	.	.	.	.	.	.	.	.	.	.	.	.	.	.	.	.	.	.	.	12	.	.	.	.	46	.	.	.	.	.	.	58
Cornillon	.	.	.	.	.	.	.	.	.	.	.	.	.	.	.	.	.	.	.	17	.	.	.	.	57	.	.	.	.	.	.	74
Saint-Chamas	.	.	.	.	.	.	.	.	.	.	.	.	.	.	.	.	.	.	.	9	.	.	.	48	.	.	.	.	.	.	.	57
Port-de-Bouc	4	.	.	.	.	.	.	.	.	.	.	.	.	.	.	.	.	.	.	3	.	.	.	48	.	.	.	.	.	.	.	55
Saint-Antonin	.	.	.	.	.	.	.	.	.	.	.	.	.	.	.	.	.	.	.	9	.	.	8	.	9	.	.	.	.	.	.	26
Le Gd-Sambuc	.	.	.	.	.	.	.	.	.	.	.	.	.	.	.	.	.	.	.	7	9	.	.	.	29	.	.	.	.	.	.	45
Trets	4	.	.	.	.	.	.	.	.	.	.	.	.	.	.	.	.	.	23	.	.	.	.	.	33	.	.	.	.	.	.	60

STATIONS.	1	2	3	4	5	6	7	8	9	10	11	12	13	14	15	16	17	18	19	20	21	22	23	24	25	26	27	28	29	30	31	TOTAL.
Petits bassins entre le Rhône et les Alpes (suite).																																
Marseille (Obs^re^)..	1	.	.	.	.	.	.	.	.	.	.	.	.	.	.	.	.	.	.	5	.	.	.	12	30	.	.	.	.	.	.	48
La Ciotat.....	3	.	.	.	.	.	.	.	.	.	.	.	.	.	.	.	.	.	.	.	.	.	.	7	10	.	.	.	.	.	.	20
Cap Sicié (Sémaph.).	1	.	.	.	.	.	.	.	.	.	.	.	.	.	.	.	.	.	.	.	.	.	.	.	26	6	.	.	.	.	.	33
Toulon (Obs^re^)....	1	.	.	.	.	.	.	.	.	.	14	.	.	.	.	.	.	.	.	.	3	.	.	7	47	.	.	.	.	.	.	.	71
Hyères.....	.	.	.	.	.	.	.	.	.	.	1	.	.	.	.	.	.	.	.	4	.	0	.	7	30	.	.	.	.	.	.	.	42
Draguignan (E. N.).	.	.	.	.	.	.	.	.	.	7	.	.	.	.	.	.	.	.	.	32	.	4	.	4	90	.	1	.	.	.	.	.	139
Cannes (P. C.).....	.	.	.	.	.	.	.	.	.	.	.	.	.	.	.	.	.	.	.	.	.	.	.	.	25	.	.	.	.	.	.	25
Nice (Obs^re^).....	0	.	1	.	.	.	.	.	.	0	1	.	.	.	.	.	.	.	.	0	0	0	.	0	13	.	.	.	.	.	.	15
Villefranche (phare)	.	.	.	.	.	.	.	.	.	.	.	.	.	.	.	.	.	.	.	.	.	.	.	.	.	0	.	.	.	.	.	0
CORSE.																																
Ajaccio (E. N.)....	.	.	.	.	.	.	.	.	.	.	27	.	.	.	.	.	.	.	.	.	.	.	.	.	16	.	.	.	.	.	.	43
Bastia.....	.	.	2	.	.	.	.	.	.	.	40	8	.	.	.	.	.	.	.	.	.	.	.	.	5	.	.	.	.	.	.	55
Ile Sanguinaire...	.	.	.	.	.	.	.	.	.	.	16	.	.	.	.	.	.	.	.	.	.	.	.	.	6	.	.	.	.	.	.	22

OBSERVATIONS DU MOIS DE SEPTEMBRE 1892.

STATIONS.	1	2	3	4	5	6	7	8	9	10	11	12	13	14	15	16	17	18	19	20	21	22	23	24	25	26	27	28	29	30	TOTAL.
VERSANT DE LA MER DU NORD.																															
BASSINS DU RHIN, DE LA MEURTHE ET DE LA MOSELLE.																															
Col de Bussang	4	2	.	8	1	1	0	7	9	4	.	.	.	.	.	.	.	2	.	.	4	4	12	20	.	.	.	0	23	0	102
Cornimont	8	.	.	4	.	2	.	23	.	.	.	.	.	.	1	1	.	1	.	.	5	6	5	8	1	.	1	.	21	0	87
Basse-sur-le-Rupt	5	.	.	6	1	.	0	6	15	5	.	.	.	.	.	0	.	2	.	.	3	10	2	8	1	.	2	.	22	.	87
Retournemer	10	.	.	4	0	.	3	12	12	7	.	.	.	.	.	.	.	14	.	.	4	5	1	6	4	4	3	0	23	.	112
La Hardalle	.	.	.	2	.	4	9	6	3	.	.	.	.	.	2	.	.	4	.	.	2	3	3	6	.	.	.	.	9	1	55
Saulcy-sur-M.	.	.	5	.	.	.	14	7	1	.	.	.	.	.	.	.	1	.	.	3	4	1	.	5	.	.	.	15	.	.	57
Épinal	.	.	13	.	.	.	.	12	3	.	.	.	.	.	1	.	.	.	.	.	7	.	7	.	.	.	.	26	.	.	70
Lerrain	.	.	.	20	1	.	.	2	7	2	.	.	.	.	.	.	.	.	.	.	3	3	.	6	.	.	.	5	12	.	61
Charmes	.	.	13	.	.	.	.	7	6	.	.	.	.	.	1	.	3	.	.	.	2	.	18	15	.	.	.	17	.	.	82
Rambervillers	7	10	16	0	.	.	7	.	9	3	.	.	.	.	.	.	.	4	.	.	3	2	9	.	.	.	.	1	16	.	87
Saint-Dié	1	.	7	4	.	.	.	15	19	.	.	.	.	.	1	.	.	0	.	.	10	.	3	4	.	.	.	14	.	.	78
Provenchères	.	.	.	8	.	.	.	15	13	2	.	.	.	.	.	.	.	.	.	.	.	13	.	.	32	.	.	.	11	.	94
Senones	1	.	.	13	0	.	0	36	18	5	.	.	.	.	.	.	.	.	.	.	5	3	.	5	27	.	.	1	14	.	128
Vexaincourt	3	.	16	6	21	.	.	21	7	1	.	.	.	.	.	.	.	.	.	.	2	4	.	2	3	.	.	2	24	4	116
Baccarat	.	.	20	.	.	.	7	10	4	.	.	.	.	.	.	.	.	0	.	.	4	2	.	3	6	.	.	.	15	.	71
Moriviller	9	.	.	30	.	.	.	10	13	1	.	.	.	.	1	.	.	.	.	.	2	2	.	.	2	7	.	3	20	.	100
Vézelise	6	.	8	3	2	.	.	4	15	.	0	1	.	.	2	4	.	.	.	1	5	.	.	.	6	.	.	2	7	.	66
Allain	.	.	6	6	.	.	.	8	9	0	.	.	.	.	23	.	.	.	.	.	.	7	.	.	10	.	.	3	14	.	86
Neuves-Maisons	16	.	.	12	1	.	.	6	18	.	.	0	.	.	16	6	.	.	.	.	2	4	.	.	17	.	.	.	2	12	112
Lunéville	.	.	17	4	.	.	5	6	16	.	.	.	.	.	.	.	.	1	.	.	4	.	.	.	17	3	.	7	19	.	101
Blamont	.	.	19	.	.	.	12	14	3	.	.	.	.	.	.	.	.	1	.	.	5	.	.	.	.	.	.	.	18	.	71
Parroy	6	.	.	14	2	.	.	10	15	.	.	.	.	.	3	.	.	.	.	.	3	5	.	.	5	1	.	2	14	.	80
Tomblaine (E. ag.)	11	.	.	9	0	.	.	2	13	1	.	.	.	.	12	4	.	1	.	.	2	2	.	.	3	.	.	1	9	.	70
Nancy (Faculté)	1	.	1	9	.	.	.	0	13	2	.	.	.	.	10	15	5	1	.	.	0	4	.	.	1	.	.	1	11	.	74
Amance	7	.	1	7	3	.	0	5	13	0	.	0	.	.	12	.	.	0	.	.	3	2	.	.	8	.	.	1	6	.	70
Toul	10	.	6	3	2	.	.	.	21	1	.	.	.	.	.	9	.	.	.	.	6	.	.	.	.	.	.	17	.	.	75
Rogéville	7	.	9	3	2	.	.	5	18	.	0	0	.	.	3	4	.	.	.	0	5	.	.	.	6	.	.	3	7	.	72
Nomeny	8	.	11	3	.	.	.	4	12	.	.	.	.	.	4	2	.	.	.	.	1	2	.	.	.	.	.	1	10	.	58
Euvezin	7	.	8	.	1	.	.	5	10	.	.	.	.	.	6	5	.	0	.	.	2	.	.	.	.	.	.	.	12	.	56
Mance	2	.	8	.	.	.	.	4	11	.	.	2	.	.	6	8	.	3	.	.	3	7	.	.	.	.	.	2	10	.	67

STATIONS.	1	2	3	4	5	6	7	8	9	10	11	12	13	14	15	16	17	18	19	20	21	22	23	24	25	26	27	28	29	30	TOTAL.
BASSINS DE LA MEUSE, DE LA CHIERS ET DE LA SAMBRE.																															
Clefmont	11	.	.	11	.	.	.	6	8	.	.	.	.	.	.	3	.	.	.	.	.	1	.	38	.	.	.	3	18	.	102
La Marche	.	.	18	.	.	.	.	5	6	.	.	.	.	.	.	.	.	.	.	.	.	.	.	12	.	.	.	6	17	.	64
Contrexéville	1	.	1	14	.	.	.	7	7	.	.	.	.	.	.	2	.	.	.	.	4	.	.	13	.	.	.	7	40	.	102
Beaufremont	7	.	.	13	3	.	.	7	9	1	.	.	.	.	4	1	.	.	.	.	4	2	.	7	.	.	.	3	17	.	84
Chatenois	.	.	9	5	.	.	.	20	.	.	.	.	.	.	10	.	.	.	.	.	.	.	9	24	.	.	.	14	.	.	91
Neufchâteau (C.M.)	.	.	10	0	.	.	.	13	.	.	.	.	.	12	2	.	.	.	.	1	5	.	6	24	.	.	.	18	.	.	91
Les Kœurs	2	.	7	.	.	.	.	6	14	.	0	.	.	.	10	11	.	.	.	.	1	9	.	.	2	.	.	16	10	.	88
Hussigny	.	.	12	4	.	.	.	23	12	.	1	.	.	5	6	.	.	.	2	.	.	.	.	15	.	.	.	18	.	.	98
Mouzon	.	.	8	.	.	.	.	9	22	.	1	.	.	.	.	2	2	.	.	1	0	.	.	.	.	.	.	.	8	.	56
Saint-Aignan	.	.	13	.	.	.	.	25	21	.	.	.	.	2	1	1	5	.	.	.	16	19	.	.	.	.	.	2	.	.	109
Saint-Marcel	.	.	15	2	.	.	.	13	27	.	3	.	.	0	.	3	12	3	.	.	6	13	.	.	0	.	5	.	6	.	109
Gespunsart	.	.	12	1	1	.	.	10	37	.	3	2	.	2	1	1	9	1	.	.	18	1	.	.	2	.	1	.	6	.	114
Maubert-Fontaine	.	.	14	3	.	.	.	14	37	.	4	.	.	.	.	7	14	3	.	.	9	7	.	.	.	.	7	.	7	.	126
Fumay	.	.	12	1	.	.	.	6	52	.	.	.	.	.	.	.	12	25	.	.	14	15	.	.	.	.	.	22	11	.	173
Avesnes (C. M.)	.	.	19	3	3	.	.	18	14	.	3	.	.	1	.	24	6	2	.	.	14	7	.	.	0	.	.	6	.	.	120
Landrecies	.	.	2	10	6	.	.	6	12	.	1	.	.	.	.	8	8	3	.	.	7	1	.	.	.	.	.	.	12	.	79
BASSINS DE L'ESCAUT, DE LA LYS, DE L'YSER ET DE L'AA.																															
Cambrai (C. M.)	.	.	13	2	.	.	.	9	.	0	1	.	0	.	.	2	18	.	.	.	1	2	.	.	.	.	.	.	9	.	58
Le Quesnoy (C. M.)	.	12	4	2	3	.	.	32	1	1	1	.	0	.	.	7	18	.	.	7	5	0	.	.	.	.	.	10	.	7	110
Valenciennes	1	13	7	2	1	.	11	14	.	1	.	.	1	.	.	18	3	.	.	8	3	.	.	.	.	.	.	10	.	23	117
Arras (St. agr.)	0	18	2	6	.	.	7	.	.	1	.	.	1	.	.	20	0	.	.	9	5	.	0	.	.	.	23	10	.	18	120
Lille (C. M.)	0	3	13	6	5	.	10	1	.	.	1	.	.	1	.	.	9	.	.	.	6	16	.	.	.	.	19	.	9	2	101
Laventie	.	5	3	17	0	.	12	0	.	0	.	.	0	0	.	7	0	.	.	11	14	0	0	0	.	.	9	8	0	11	98
Allouagne	.	5	15	15	10	.	0	.	.	1	.	.	6	.	.	8	.	.	.	.	2	2	.	.	.	.	8	5	2	.	79
Cassel (C. M.)	2	5	5	11	13	1	.	10	.	1	0	0	0	.	.	1	.	.	.	.	22	14	.	.	.	.	.	3	4	6	99
Godewaerswelde	7	.	10	.	2	.	.	10	.	.	.	.	.	.	.	7	6	.	.	.	4	1	.	.	.	.	.	.	10	.	80
Dunkerque (P. C.)	3	7	1	5	1	.	4	2	.	1	0	.	1	.	.	1	0	.	.	33	6	.	.	.	.	1	.	4	.	6	76
Oye	2	11	1	7	.	.	6	.	.	1	.	.	1	.	1	1	.	.	.	22	22	.	0	.	.	.	2	6	1	9	93
Calais (C. M.)	2	10	0	2	.	.	1	.	.	1	.	.	0	.	.	1	.	.	.	10	17	.	.	.	.	.	4	3	.	19	70

VERSANT DE LA MANCHE.

STATIONS.	1	2	3	4	5	6	7	8	9	10	11	12	13	14	15	16	17	18	19	20	21	22	23	24	25	26	27	28	29	30	TOTAL.
BASSINS DE LA CANCHE, DE LA SOMME, DE LA BÉTHUNE, ETC.																															
Nesles	.	.	11	.	1	.	.	8	.	2	.	.	.	.	.	5	11	1	.	0	.	.	.	.	0	.	.	1	12	.	52
Sainte-Émilie	.	.	17	3	.	.	.	8	.	.	2	.	.	.	.	3	16	.	.	.	.	.	.	.	.	.	.	.	9	.	58
Moreuil	.	.	8	2	2	.	.	4	.	.	0	.	.	1	.	8	19	0	.	.	.	.	.	.	.	.	.	4	3	12	64
Amiens (St. agr.)	.	15	1	1	.	.	3	.	.	0	.	.	2	.	.	13	.	.	.	8	0	.	.	0	.	.	2	7	.	22	74
Villers-Bocage	.	.	23	17	.	.	.	5	.	3	.	.	.	3	.	.	22	.	.	.	9	.	.	.	.	.	.	14	7	.	103
Magnicourt-s-C	.	18	7	5	.	.	4	.	.	1	.	.	1	.	.	13	.	.	0	15	2	.	.	.	.	.	13	10	.	9	98
Valhuon	0	20	3	5	.	.	8	.	.	1	.	.	1	.	.	8	.	.	.	9	1	2	.	.	.	.	2	8	.	14	84
Guigny	3	12	.	2	8	.	.	2	.	.	3	.	1	.	.	.	.	.	.	10	10	1	.	.	.	.	.	.	4	8	66
Hucqueliers	3	36	2	.	.	.	.	.	.	10	.	.	.	.	.	.	.	7	.	9	14	.	.	.	.	.	10	5	2	9	108
Desvres	.	10	27	2	3	.	.	6	.	0	.	.	.	2	.	2	.	.	.	.	17	.	.	.	.	.	.	4	5	4	84
Cap Gris-Nez	17	1	10	.	1	.	.	2	.	.	.	.	.	.	.	.	.	.	.	.	10	.	.	.	.	.	.	3	19	.	63
Boulogne (C. M.)	3	1	10	3	1	.	.	1	.	.	0	.	.	0	.	1	.	.	.	.	3	8	1	.	.	.	0	2	4	.	38

STATIONS.	1	2	3	4	5	6	7	8	9	10	11	12	13	14	15	16	17	18	19	20	21	22	23	24	25	26	27	28	29	30	TOTAL.
BASSINS DE LA CANCHE, DE LA SOMME, DE LA BÉTHUNE, ETC. (suite).																															
Samer	.	5	15	3	5	4	.	.	.	.	.	.	.	.	.	1	.	.	.	.	14	.	.	.	.	.	.	3	5	5	60
Le Touquet	16	7	2	15	.	.	5	.	.	.	.	.	.	.	.	.	.	.	2	4	12	.	.	.	.	.	.	7	4	9	83
Forest-l'Abb. (h.b.)	9	2	19	4	.	.	.	4	.	.	1	.	.	1	.	.	9	.	.	.	13	10	.	.	.	.	.	1	14	.	88
Millencourt	0	2	22	3	3	.	.	3	.	.	1	.	.	2	.	.	13	.	.	.	8	3	.	.	.	.	.	.	3	.	65
Saint-Riquier	.	.	15	3	1	.	.	3	.	.	2	.	.	1	.	.	11	.	.	.	4	6	0	0	.	.	.	6	6	.	60
Abbeville	.	.	15	3	1	.	4	.	.	1	.	.	1	.	.	12	0	.	.	0	4	5	0	1	.	.	.	2	8	1	57
St-Valery-s.-S.	6	2	14	3	2	.	.	7	.	.	.	.	.	1	.	.	9	.	.	.	5	2	.	.	.	.	.	1	9	0	61
Eu	0	16	13	.	1	.	.	8	.	.	2	.	0	.	.	.	9	.	.	2	1	.	.	.	.	.	.	14	6	6	78
Aigneville	.	.	20	4	2	.	.	6	.	.	2	.	.	1	.	.	10	.	.	.	3	2	0	.	.	.	.	2	8	.	60
Beaucamps	.	.	20	7	.	.	.	.	.	.	.	.	.	.	.	.	12	.	.	.	3	2	.	.	.	.	.	12	.	.	56
Cempuis	.	9	7	9	.	.	.	4	3	2	.	2	.	.	.	.	.	9	.	.	.	.	.	.	1	.	.	8	2	3	59
Aumale	.	18	5	3	.	.	.	.	.	.	.	.	4	.	.	.	7	.	.	9	6	.	.	.	.	.	.	12	.	5	69
Londinières	.	12	6	5	1	.	.	2	.	.	.	.	2	.	.	.	13	.	.	3	6	.	.	.	.	.	.	8	.	6	64
Dieppe	1	9	11	1	.	.	.	2	.	.	.	.	.	.	.	0	5	.	.	4	.	.	.	.	.	.	.	7	4	3	47
Bosc-le-Hard	.	16	6	6	2	.	1	.	.	.	.	.	2	.	.	.	14	.	.	1	1	.	.	.	.	.	.	14	.	5	68
St-Valery-en-Caux	2	12	4	1	.	.	.	5	.	.	1	.	2	.	.	1	1	.	.	4	3	.	.	.	.	.	.	9	10	4	59
Goderville	.	26	7	2	.	.	.	3	.	.	.	.	3	.	.	2	3	.	.	4	2	.	.	.	.	.	.	12	1	20	85
BASSIN DE LA SEINE.																															
Bassin de l'Yonne.																															
Bas-Folin	5	.	.	10	4	.	.	.	5	.	.	.	.	.	2	7	.	.	.	.	1	10	2	1	.	.	.	7	25	.	80
La Croisette	4	.	.	7	5	.	.	2	3	.	.	.	.	.	2	7	.	.	.	.	2	9	1	2	.	.	.	.	30	.	74
Pommoy	6	.	.	7	3	.	.	.	6	.	.	.	.	.	1	6	.	.	.	.	1	6	.	.	.	.	.	.	28	.	64
Château-Chinon	14	.	.	10	5	.	.	.	3	.	.	.	.	.	.	12	.	.	.	.	1	6	10	.	.	.	.	5	35	.	102
Clamecy (P. C.)	.	.	8	2	.	.	.	2	.	.	.	.	.	4	.	4	.	.	.	2	.	.	.	26	2	.	.	16	4	.	70
Vézelay (C. M.)	.	1	7	.	.	.	2	1	.	1	.	.	.	2	5	.	.	.	.	1	1	.	12	2	0	.	9	9	.	.	53
Avallon	3	.	.	8	.	.	.	.	4	.	.	.	.	.	2	4	.	.	.	.	1	4	.	12	.	.	.	3	9	.	50
Saulieu	.	.	8	5	.	.	.	2	.	.	.	.	.	.	1	4	.	.	.	1	3	.	.	.	.	.	.	32	.	.	56
Époisses	5	.	.	14	1	.	.	3	1	.	.	.	.	.	.	.	.	.	.	.	.	.	.	.	.	.	.	.	34	.	61
Semur	8	.	11	3	.	.	.	4	.	.	.	.	.	3	.	.	.	.	.	2	.	.	24	.	.	.	.	8	3	.	66
Marigny-le-C.	.	.	0	11	2	.	.	2	.	.	.	.	.	.	5	3	.	.	.	.	1	1	.	9	.	.	12	.	16	.	59
Montbard	.	.	10	5	.	.	.	4	.	.	.	.	.	.	.	4	.	.	.	2	.	.	.	4	.	.	.	8	.	.	37
Ravières	.	4	11	.	.	.	3	4	.	1	1	.	.	10	.	.	.	.	.	1	.	12	.	.	.	.	3	14	.	.	64
Massangis	.	8	7	1	.	.	.	4	.	.	0	.	.	2	.	4	.	.	.	1	2	.	.	13	.	.	.	16	.	.	58
Courson	.	.	1	.	.	.	.	.	.	.	.	.	1	.	6	.	.	.	.	2	.	.	11	.	.	.	18	3	.	.	43
Auxerre (Bd Temple)	.	.	12	1	.	.	2	1	.	0	.	.	.	2	4	.	.	.	.	3	.	.	21	1	0	.	11	5	.	.	63
Tonnerre (C. M.)	.	.	13	.	.	.	.	8	.	.	.	.	.	.	5	.	.	.	.	.	2	.	8	.	.	.	.	18	.	.	54
Flogny	.	6	4	.	.	.	3	8	.	.	.	.	.	7	7	.	.	.	.	3	1	.	13	1	.	.	13	5	.	.	71
Aillant	.	.	11	2	.	.	.	3	.	.	.	.	.	0	3	.	.	.	.	2	2	.	18	.	.	.	4	4	.	.	50
La Roche	.	6	2	.	.	.	2	1	.	.	.	.	.	2	1	.	.	.	.	2	.	.	11	2	.	.	6	4	.	.	39
Chailley	.	.	10	.	.	.	1	4	.	.	.	.	.	5	1	.	.	.	.	3	1	.	2	.	.	.	4	4	.	.	35
Chessy	6	.	8	3	.	.	.	3	.	.	.	.	.	.	2	5	.	.	.	.	3	.	.	12	5	.	.	17	2	.	66
Cerisiers	.	6	5	.	.	.	2	5	.	1	.	.	.	12	0	.	.	.	.	1	1	.	0	.	.	.	0	14	.	.	47
St-Julien-du-Sault	.	8	1	.	2	.	1	0	.	1	.	.	.	7	.	.	1	.	.	1	.	.	6	.	.	.	.	10	.	.	38
Sens (St-Martin)	5	.	.	14	3	.	.	.	3	.	.	.	.	.	.	.	.	.	.	.	.	.	.	.	.	.	.	.	3	.	28
Villeneuve-l'Arch	.	6	5	.	.	.	1	2	.	1	.	.	.	6	0	.	.	.	0	1	.	.	.	.	.	.	.	8	.	.	30
St-Maurice-aux-R.H.	.	3	1	0	.	.	2	0	.	.	.	.	.	2	.	.	.	3	.	.	.	.	.	.	.	.	.	4	.		15

STATIONS.	1	2	3	4	5	6	7	8	9	10	11	12	13	14	15	16	17	18	19	20	21	22	23	24	25	26	27	28	29	30	TOTAL.
Bassin de la Seine supérieure.																															
Chanceaux	.	.	.	11	5	.	.	6	9	.	.	.	.	.	.	0	3	.	.	.	.	1	.	.	8	.	.	.	6	20	69
Baigneux-les-Juifs	.	.	12	10	.	.	.	11	.	.	.	.	.	4	6	.	.	1	.	.	.	.	10	.	.	.	4	21	.	.	78
Châtillon-s.-Seine	10	.	.	12	4	.	.	3	3	.	.	.	.	.	5	4	.	.	.	.	1	3	.	9	1	.	.	3	21	.	79
Laignes	.	.	.	13	.	.	.	4	6	.	.	.	.	.	4	4	.	.	.	.	1	1	.	5	8	.	.	2	15	.	62
Nicey	.	.	18	.	.	.	.	7	.	.	.	.	.	.	3	2	.	.	.	2	2	.	.	4	.	.	.	9	.	.	47
Vix	.	.	12	16	.	.	.	7	.	.	.	.	.	0	5	.	.	.	1	4	.	.	.	6	.	1	.	19	.	.	71
Brion-sur-Ource	8	.	.	13	3	.	.	.	2	.	.	.	.	.	2	4	.	.	.	.	.	.	1	.	2	.	.	.	23	.	58
Recey-sur-Ource	.	.	5	1	.	.	.	5	.	.	.	.	.	.	.	3	.	.	.	.	8	2	6	.	.	.	.	20	7	.	57
La Ferté-s.-Aube	7	.	11	6	.	.	.	9	.	.	.	.	.	.	.	8	.	.	.	.	.	.	.	.	8	.	.	5	11	.	65
Bar-sur-Aube	5	.	8	5	2	.	.	2	8	.	.	.	.	.	4	5	.	.	.	.	1	3	.	.	3	.	.	4	10	.	60
Vendeuvre (P. C.)	.	.	10	1	4	.	.	2	9	.	.	.	.	.	4	4	.	.	.	.	2	2	.	.	4	.	.	6	5	.	53
Bar-sur-Seine	4	.	3	8	1	.	.	2	8	.	1	.	.	.	4	5	.	.	.	.	2	1	.	4	5	.	.	5	10	.	63
Barberey	.	.	7	1	2	.	.	.	7	.	.	.	.	.	23	2	.	.	.	.	2	.	.	.	2	.	.	3	8	.	57
Villacerf	.	.	5	.	.	.	.	10	.	.	.	.	.	.	30	.	.	.	.	.	.	3	.	.	.	.	.	.	8	.	56
Chaumesnil	4	.	6	3	.	.	.	3	6	.	.	.	.	.	3	4	.	.	.	.	2	1	.	.	.	.	.	4	5	.	42
Ceffonds	6	.	8	13	.	.	.	5	6	.	.	.	.	.	6	4	.	.	.	.	3	1	.	.	35	.	.	10	8	.	106
Arcis-sur-Aube	.	.	5	2	.	.	.	3	5	.	.	2	.	.	13	.	4	.	.	3	.	.	.	5	.	.	.	11	.	.	53
Fay	0	.	9	1	1	.	.	0	1	.	1	0	.	.	6	.	.	4	.	.	2	1	.	.	.	.	.	.	4	.	30
Soligny-les-Et.	.	.	9	.	.	.	.	1	.	.	.	.	.	.	5	.	.	0	.	.	1	.	.	.	.	.	.	.	5	.	21
Conflans-sur-Seine	.	.	5	2	.	.	.	1	.	.	.	.	.	.	11	.	.	.	.	.	.	.	.	.	.	.	.	.	.	.	19
Bassin de la Seine, entre Montereau et le confluent de l'Oise.																															
Étampes	.	.	4	2	6	.	.	.	.	.	.	.	.	.	.	.	.	.	.	.	.	.	.	.	.	.	.	.	6	.	18
Melun (P. C.)	.	.	6	2	.	.	.	1	.	.	.	.	.	.	0	.	.	.	.	.	.	.	.	.	.	.	.	.	4	.	13
Fontainebleau (E. A.)	.	.	5	.	.	.	.	.	.	.	.	.	.	.	5	.	.	.	.	.	.	.	.	.	.	.	.	.	7	.	17
Touquin	.	.	.	.	.	.	.	.	.	.	.	.	.	.	.	.	.	.	.	3	.	6	.	.	.	.	.	.	5	.	14
Saclay	.	0	6	5	0	.	.	1	.	0	0	.	.	.	.	4	.	.	.	.	0	.	.	.	0	2	0	11	0	.	31
Rambouillet	.	.	.	.	.	.	.	.	.	.	.	.	.	.	.	16	.	.	.	.	.	.	.	.	2	.	.	17	5	.	40
Le Perray (St-Hub.)	.	.	3	3	.	.	.	2	.	0	.	.	.	.	3	12	.	.	.	.	.	.	.	1	.	.	1	16	.	4	45
Satory	.	.	9	.	.	.	.	2	.	.	.	.	.	.	.	11	.	.	.	.	1	.	.	.	.	.	1	17	1	4	46
Versailles (Montb.)	.	.	4	4	.	.	.	3	.	1	.	.	.	.	.	13	.	.	.	.	.	.	.	.	.	.	1	16	0	6	47
Meudon	.	.	6	6	.	.	.	3	.	.	.	.	.	.	.	7	.	.	.	.	.	.	.	.	.	.	.	15	.	8	45
Paris (Obs., cour)	.	.	2	.	6	.	.	2	.	.	.	.	.	.	.	3	.	.	.	.	.	.	.	.	.	.	.	7	8	.	28
Paris (Montm.)	.	0	0	0	.	.	.	1	.	0	.	.	.	.	.	12	.	.	.	.	1	.	.	0	.	.	.	15	.	3	32
Paris (B.C.M.)	.	.	3	2	3	.	.	2	.	.	0	.	.	.	.	.	10	.	.	.	.	.	.	.	.	.	0	5	9	.	34
Bassin de la Marne.																															
Langres (M. Raclot)	6	.	.	13	.	.	.	0	7	.	0	.	.	.	0	2	.	.	.	.	1	0	.	9	2	.	.	2	22	.	66
Richebourg	21	.	.	17	2	.	.	.	8	.	.	1	.	.	4	9	.	.	.	.	1	7	22	.	.	.	.	2	26	.	120
Chaumont (E. N.)	.	.	16	0	.	.	.	3	2	.	1	.	.	0	4	4	.	.	.	.	5	.	4	2	.	.	.	11	7	.	59
Saint-Bon	.	.	14	1	.	.	.	5	9	.	.	.	.	.	1	5	.	.	.	.	1	2	.	.	.	.	.	10	6	.	54
Colombey	4	.	7	5	3	.	.	3	8	.	1	.	.	.	1	4	.	.	.	.	1	4	.	.	1	.	.	1	15	.	58
Andelot	8	.	6	8	.	.	.	4	7	.	1	.	.	.	3	4	.	.	.	.	0	1	.	.	.	.	.	1	1	.	44
Aillianville	11	.	7	9	4	.	.	6	10	.	0	0	.	.	7	4	.	.	.	.	1	12	.	0	13	0	.	2	20	.	105
Trampot	10	.	.	19	.	.	.	.	17	.	.	.	.	.	.	6	.	.	.	.	.	.	16	.	7	1	.	.	19	.	95
Joinville	7	.	5	11	.	.	.	5	14	.	1	.	.	.	.	7	.	.	.	.	.	7	.	.	27	.	.	4	13	.	101
Vassy	6	.	9	6	0	.	.	6	17	.	0	.	.	.	4	5	0	.	.	.	1	0	.	.	34	.	.	5	14	.	107

STATIONS.	1	2	3	4	5	6	7	8	9	10	11	12	13	14	15	16	17	18	19	20	21	22	23	24	25	26	27	28	29	30	TOTAL.
Bassin de la Marne (suite).																															
Demange-aux-Eaux.	9	.	5	11	.	.	.	.	17	1	.	.	.	.	4	8	.	.	.	.	1	12	.	.	1	.	.	.	19	.	88
St-Dizier-la-Neuv...	.	.	8	3	.	.	.	12	6	.	.	.	.	.	9	.	.	.	.	2	.	.	.	8	.	.	.	18	.	.	66
Bar-le-Duc (P. C.).	6	.	6	2	.	.	.	6	19	.	.	.	.	.	10	6	.	.	.	.	2	2	.	.	8	.	.	8	14	.	89
Sermaize.....	7	.	11	4	0	.	.	10	21	.	1	0	.	.	13	4	.	3	.	.	1	2	.	.	2	.	.	6	19	.	106
Thiéblemont (C.M.).	2	.	5	.	2	.	.	7	9	.	.	.	.	.	12	3	.	.	.	.	.	.	.	.	.	.	26	.	.	.	66
Vitry-le-François .	.	.	.	5	.	.	.	17	.	.	.	.	.	.	15	.	5	.	.	2	.	.	.	6	.	.	.	17	.	.	67
Vavray-le-Petit...	3	.	9	3	2	.	.	8	17	.	1	.	.	11	4	.	.	.	.	.	3	.	.	.	4	.	.	2	12	.	79
Vanault-le-Châtel...	5	.	12	1	3	.	.	.	17	.	2	.	.	.	8	5	.	3	.	.	2	.	.	.	1	.	.	.	13	.	72
St-Mard-s-le-Mt (b.)	4	.	8	4	2	.	.	6	21	.	2	.	.	.	7	4	.	4	.	.	1	.	.	.	.	.	.	2	14	.	79
Sommesous.....	.	7	2	.	.	.	7	7	.	.	0	.	.	21	6	.	0	.	.	2	4	.	.	9	.	.	.	3	.	.	68
Montmort.....	.	.	15	1	.	.	.	6	3	.	0	.	.	.	0	0	.	1	.	.	1	0	.	.	.	.	.	.	7	.	34
Épernay.....	.	.	8	.	1	.	.	9	5	.	.	.	.	.	1	1	.	0	.	.	1	1	.	.	.	.	.	.	4	.	30
La Ferté-s-J. (M. Biez)	.	.	5	2	1	.	.	4	.	.	1	.	.	.	.	1	2	1	.	.	0	7	.	.	0	.	1	1	6	.	32
Coulommiers.....	.	.	5	5	.	.	.	5	.	.	.	4	1	.	.	.	.	.	.	.	.	.	.	.	.	.	.	4	5	3	33
Meaux (P. C.)....	.	.	5	3	.	.	.	3	.	.	.	.	.	.	.	5	2	.	.	.	.	.	.	.	.	.	1	1	11	.	30
Parc St-Maur (Obsre)	.	.	6	9	.	.	0	2	.	.	.	.	.	.	0	2	1	.	.	.	.	.	.	0	.	.	2	7	.	4	34
Bassin de l'Aisne.																															
Ste-Menehould (P.C.)	.	7	1	.	.	.	10	28	.	2	1	.	.	8	7	.	.	.	.	2	2	.	.	.	.	.	.	8	.	.	76
Côte de Biesmes...	.	.	.	5	.	.	6	20	.	.	.	.	.	7	5	.	.	.	.	.	2	.	.	.	.	.	1	1	.	.	47
Suippes.....	.	.	12	.	.	.	.	8	14	.	.	.	.	.	6	.	.	.	.	.	4	2	.	.	.	.	.	.	6	.	52
Vouziers.....	.	.	9	1	.	.	.	9	21	.	0	.	.	.	.	0	.	.	.	.	2	2	.	.	.	.	.	.	1	.	45
Signy l'Abbaye....	.	.	13	3	.	.	.	13	23	.	3	.	.	2	.	4	13	.	.	.	7	2	.	.	.	.	6	.	9	.	98
Remaucourt.....	.	20	.	.	.	.	.	31	.	.	3	.	.	.	.	.	16	.	.	3	5	.	.	2	.	.	3	7	8	.	99
Tagnon.....	.	.	9	.	.	.	.	14	16	.	2	.	.	.	.	2	2	3	.	.	7	3	.	.	.	.	1	.	5	.	64
Bourgogne.....	.	.	7	.	.	.	.	17	.	.	1	.	.	.	1	2	3	3	.	.	2	2	.	.	.	.	.	.	.	.	38
Reims (C. M.)....	.	.	4	.	.	.	.	9	6	.	.	1	.	.	.	.	2	3	.	.	1	2	.	.	.	.	.	4	.	.	32
Verzy.....	.	.	9	.	1	.	.	12	9	.	1	.	.	.	0	1	.	1	.	.	6	5	.	.	.	.	.	.	.	.	45
Fismes.....	.	.	7	2	.	.	.	8	3	.	2	.	.	.	.	.	2	22	.	.	5	2	.	.	.	.	3	.	6	.	62
Berry-au-Bac.....	.	.	7	.	1	.	.	8	5	.	1	.	.	.	1	3	10	5	.	.	5	3	.	.	.	.	2	1	4	.	55
Soissons (Vauxrot).	.	.	7	.	1	.	.	5	1	.	3	.	.	.	.	7	7	10	.	.	.	4	.	.	.	.	.	1	8	.	54
Bassin de l'Oise.																															
Aouste.....	.	.	.	.	.	.	.	.	.	11	.	.	3	.	.	.	.	.	.	.	.	.	.	.	.	.	4	5	.	8	31
Hirson.....	.	.	15	3	.	.	.	13	23	.	3	.	.	.	.	17	6	7	.	.	1	15	.	.	.	.	.	1	6	.	110
Montcornet.....	.	.	13	4	.	.	.	14	15	.	1	1	.	.	.	7	.	9	.	.	6	29	.	.	.	.	4	.	6	.	109
Laon (P. C.).....	.	.	10	3	.	.	.	7	4	.	4	.	.	.	.	10	14	1	.	.	1	15	.	.	2	.	.	2	8	.	82
Guiscard.....	.	.	11	2	.	.	.	6	0	.	.	.	.	.	.	8	17	.	.	.	3	.	.	.	.	.	.	.	11	.	58
Lassigny.....	.	.	2	2	.	.	.	.	.	.	4	.	.	5	.	.	.	7	.	.	.	.	.	1	2	.	.	.	4	.	27
Maignelay.....	.	.	6	6	4	.	.	4	.	.	.	.	.	.	.	5	12	3	.	0	.	0	.	.	.	.	.	.	11	14	66
Formerie.....	4	9	7	4	.	.	4	.	.	.	.	.	10	.	.	8	.	.	.	14	3	.	.	.	.	.	3	3	.	8	76
Beauvais (M. Bergez)	0	5	3	3	.	3	.	.	2	.	.	.	.	.	3	33	.	.	0	.	0	.	.	1	.	.	.	9	.	14	76
Venette.....	.	.	8	.	2	.	.	4	.	.	1	.	.	.	.	3	14	1	.	.	.	0	.	0	1	.	.	5	5	.	44
Senlis.....	.	.	5	9	5	.	.	4	.	1	.	0	.	.	.	0	20	5	.	0	.	.	.	.	.	.	4	3	7	.	63
Fleurines.....	.	.	7	3	.	.	.	5	.	.	.	.	.	.	.	4	13	4	.	.	.	.	.	.	0	.	1	2	9	.	48

STATIONS.	1	2	3	4	5	6	7	8	9	10	11	12	13	14	15	16	17	18	19	20	21	22	23	24	25	26	27	28	29	30	TOTAL.
Bassin du Loing.																															
Sainpuits	.	.	12	1	.	.	.	2	.	.	.	.	.	.	.	.	.	.	.	5	.	.	.	.	.	.	.	.	.	.	20
Moutiers	.	.	3	4	.	.	.	1	1	.	.	.	.	1	8	1	.	.	.	.	.	.	.	6	.	.	.	8	1	.	34
Moulin-s-Ouanne	.	.	.	4	.	.	4	.	.	0	.	.	.	5	3	.	.	.	.	2	.	.	11	1	.	.	.	14	1	5	50
Tannerre	.	14	4	2	.	.	3	.	.	.	0	.	.	3	1	.	.	.	.	2	3	.	22	2	.	.	5	5	.	.	66
Rogny (P. C.)	1	.	6	1	1	.	.	2	.	.	.	.	.	.	3	.	.	.	.	.	2	.	.	26	.	.	.	0	4	.	46
Courpalet	.	.	9	.	2	.	.	1	.	.	.	.	.	.	.	.	.	.	.	.	1	.	.	7	0	.	.	.	3	.	23
Savigny	.	7	1	.	.	.	2	0	.	.	.	.	.	.	.	.	.	.	.	.	.	.	7	.	0	.	.	3	.	.	20
Nemours	0	.	5	.	3	.	.	2	.	.	1	.	.	.	11	.	.	.	.	.	1	2	.	.	1	.	.	.	4	.	30
Bassin de l'Eure.																															
Courville	.	.	2	1	.	.	.	.	3	.	.	.	.	.	.	.	5	2	.	.	.	.	.	.	.	.	1	3	13	.	29
La Loupe	.	.	1	.	2	.	.	.	2	.	.	.	.	.	.	.	26	3	.	.	.	0	.	.	1	.	.	0	11	.	46
Senonches	.	.	2	.	0	.	.	.	.	.	.	.	.	.	.	.	31	.	.	.	.	0	.	.	1	.	.	0	11	.	46
Nogent-le-Roi	.	.	1	0	.	.	.	1	.	.	.	.	.	.	.	.	8	.	.	.	.	0	.	.	3	.	3	1	10	.	28
Dreux	.	.	3	.	.	.	.	1	.	0	.	.	.	.	.	.	31	.	.	.	1	.	.	3	.	.	.	12	.	0	52
Brézolles	.	.	3	.	1	.	.	.	.	2	.	.	.	.	.	.	19	.	.	.	.	2	.	.	.	.	.	.	15	.	42
Forêt du Perche	.	1	3	8	.	.	.	2	1	.	.	.	.	.	1	5	21	.	.	.	2	.	.	.	.	.	1	17	.	10	72
Fᵗ de Bonsmoulins	.	.	4	6	1	.	.	.	.	2	.	.	.	.	.	.	13	1	.	.	.	2	.	0	1	.	.	1	15	.	46
Saint-André	.	.	12	.	.	.	.	.	.	.	.	.	.	.	.	0	58	.	.	.	.	.	.	.	.	.	.	.	9	.	79
Pacy-s.-Eure	.	6	3	.	.	.	.	4	.	.	.	.	.	.	.	.	22	5	.	.	.	.	.	2	.	.	.	.	7	.	49
Évreux (P. C.)	.	.	4	1	1	.	.	.	.	.	.	.	.	.	.	1	16	.	.	.	1	.	.	2	.	.	.	1	10	.	37
Bassin de la Seine inférieure, au-dessous du confluent de l'Oise.																															
Trappes	.	.	.	1	2	.	.	2	.	.	.	.	.	.	.	.	10	1	.	.	.	.	.	.	.	.	2	13	.	2	33
Bonnières	.	.	7	2	.	.	.	1	.	.	.	.	.	.	.	.	36	.	.	.	1	.	.	.	.	.	.	8	.	3	58
Montjavoult	.	.	.	.	.	4	.	.	.	.	.	.	.	.	.	.	35	.	.	.	.	.	.	.	.	.	.	12	.	.	51
Le Coudray-St-G.	.	.	.	9	9	.	.	.	.	.	.	.	.	.	.	.	12	6	.	.	.	.	.	.	1	.	.	.	10	.	47
Gournay (hosp.)	.	10	11	.	4	.	.	.	.	.	2	.	.	.	.	.	6	.	.	.	3	.	3	2	.	.	.	.	13	8	62
Forges	11	11	2	4	.	.	.	.	.	.	.	.	.	.	.	.	6	.	.	3	.	.	.	.	.	.	.	4	.	8	50
Buchy	.	12	6	5	4	.	.	2	.	.	.	.	2	.	.	.	10	.	.	2	4	.	.	.	.	.	.	10	.	5	62
Épreville-Martinv.	.	18	2	2	1	.	.	.	.	.	.	.	1	.	.	.	8	.	.	.	6	.	.	0	.	.	.	8	.	9	55
Elbeuf (St-Aubin)	.	5	2	2	.	.	.	.	.	.	.	.	1	.	.	1	6	.	.	.	.	.	.	.	.	.	.	9	.	.	26
Rouen (île Lacroix)	.	11	2	1	.	.	.	.	.	.	.	2	.	.	.	.	8	.	.	2	.	.	.	.	.	.	.	9	.	8	43
Barentin	.	12	3	3	.	.	.	1	.	0	.	.	2	.	.	.	13	.	.	0	.	.	.	.	.	.	0	7	.	7	48
Yvetot	.	12	8	3	.	.	.	2	.	.	.	.	1	.	.	.	6	.	.	3	2	.	.	.	.	.	.	6	1	8	52
Caudebec	.	15	4	2	.	.	.	1	.	.	.	.	1	.	.	.	5	.	.	1	1	.	.	.	.	.	.	7	.	5	42
Sanvic (le Havre)	.	16	2	.	.	.	.	.	.	.	.	.	4	.	.	.	12	.	.	.	1	.	.	.	.	1	.	3	8	7	54
La Hève (sémaph.)	.	.	21	1	.	.	.	2	.	.	4	.	.	2	.	1	4	.	.	.	7	.	.	.	.	.	.	3	11	.	56
Honfleur	.	1	1	1	.	.	.	1	.	0	0	.	0	.	.	2	4	.	.	3	1	.	.	.	.	.	.	5	1	10	30
Brionne	.	6	.	.	.	.	.	.	.	.	.	.	.	2	.	.	12	.	.	.	0	.	.	.	4	.	.	1	8	.	34
Rugles	.	.	4	4	1	.	.	1	.	.	.	.	.	0	.	.	12	0	.	.	1	0	.	3	0	.	.	4	11	.	41
Laigle	.	.	3	5	1	.	.	1	0	.	.	.	.	.	.	.	14	.	.	.	.	.	.	.	7	0	.	9	.	3	43
BASSINS ENTRE LA SEINE ET LA POINTE DE BRETAGNE.																															
Bassins de la Touque, de la Dive, de l'Orne, de la Vire et de la Douve.																															
Sées	.	3	.	4	.	.	.	2	.	1	.	.	1	.	.	.	7	.	.	0	2	.	.	.	.	.	.	3	.	4	27
Gacé	.	.	4	3	.	.	.	.	.	.	.	.	.	.	.	.	.	.	.	.	.	10	.	5	.	.	.	13	.	.	35
Saint-Ouen-le-Pin	1	9	6	6	.	.	.	1	.	2	1	.	2	0	.	.	9	.	.	1	3	.	.	0	.	0	0	11	0	11	63

STATIONS.	1	2	3	4	5	6	7	8	9	10	11	12	13	14	15	16	17	18	19	20	21	22	23	24	25	26	27	28	29	30	TOTAL.
Bassins de la Touque, de la Dive, de l'Orne, de la Vire et de la Douve (suite).																															
Lisieux	.	.	.	.	17	.	.	.	.	.	.	.	.	3	.	.	6	.	.	.	3	.	.	.	.	.	.	10	.	9	48
Pont-l'Évêque	.	13	7	9	.	.	.	2	.	3	.	.	1	.	.	.	11	.	.	1	5	.	.	.	.	.	.	13	.	8	73
Annebault	.	5	3	.	.	.	.	.	3	2	1	.	.	1	2	0	3	.	.	3	2	.	0	1	.	.	.	5	.	3	36
Trouville	.	7	6	1	.	.	.	1	.	3	.	.	2	.	.	6	7	.	.	5	1	.	.	.	.	.	.	11	.	5	55
Ouistreham	.	.	3	.	.	.	.	2	.	0	.	.	.	.	.	3	4	.	.	.	2	.	.	.	.	.	.	13	.	5	32
Ver	.	1	14	2	.	.	.	1	.	1	.	.	.	1	.	5	2	.	.	.	6	.	.	.	.	.	1	16	3	9	62
Caen (C. M.)	.	8	2	.	.	.	1	.	.	1	.	.	.	.	1	4	.	.	.	3	.	.	.	.	.	.	5	12	.	3	40
Ste-Honorine-du-F.	.	1	9	7	.	.	.	1	.	.	.	.	1	.	.	0	6	.	.	1	3	.	.	0	.	.	.	10	6	0	45
Pierrefitte	.	1	8	.	.	.	.	3	.	2	1	.	1	.	.	.	8	.	.	.	2	.	.	1	.	.	.	12	0	9	48
Flers	.	5	.	.	.	.	.	.	.	.	.	.	1	.	.	9	.	.	.	3	.	.	.	.	.	.	.	10	.	12	40
Lénault	.	.	.	.	.	.	3	.	.	.	9	.	.	.	15	10	10	.	.	.	.	.	.	.	.	.	10	5	12	5	79
Roucamps	.	2	12	2	.	.	.	.	.	.	.	.	2	.	.	3	5	.	.	2	2	.	.	1	.	1	.	7	3	7	49
Bény-Bocage	.	10	2	1	.	1	.	.	.	2	.	.	.	.	1	.	.	.	.	2	3	2	.	.	.	1	2	4	2	1	34
Saint-Sever	.	.	.	.	.	.	0	.	.	.	.	.	.	1	.	5	.	.	3	4	4	.	.	.	.	1	1	12	.	10	41
Isigny	.	18	6	2	.	.	0	.	1	.	.	0	.	.	.	.	.	.	.	.	13	.	.	.	.	.	.	.	2	6	48
Ste-Marie-du-Mont	1	29	3	.	.	.	0	.	0	1	0	.	.	.	.	1	.	.	0	3	3	.	.	.	.	.	11	3	6	10	71
Cherbourg	4	7	23	5	.	.	.	.	.	.	.	.	.	.	.	.	.	.	.	.	12	8	.	.	.	.	.	5	1	11	76
La Hague	1	3	19	3	.	.	.	.	.	.	.	.	.	.	.	.	.	.	.	5	9	8	.	.	.	.	.	6	3	21	78
Bassins entre le cap de la Hague et la Pointe de Bretagne.																															
Coutances	.	4	24	3	.	.	.	0	.	1	2	.	.	3	.	.	1	.	.	.	3	.	.	.	.	.	.	5	6	10	62
Landivy	1	.	6	4	.	.	.	3	.	.	.	.	.	2	.	5	10	.	.	.	4	4	.	4	.	.	.	8	.	4	56
Louvigné-du-Désert	0	4	8	8	.	.	.	.	.	.	.	.	1	.	.	.	.	.	.	.	5	.	.	.	1	.	3	6	.	6	42
Fougères	.	2	.	19	.	.	.	2	.	2	.	.	2	.	.	1	9	.	.	.	3	.	1	.	.	.	.	12	.	10	64
St-Marc-s-Couesnon	1	8	6	.	.	.	.	.	.	.	.	.	.	.	.	2	4	.	.	.	3	.	.	.	.	.	.	10	.	1	35
Sens-de-Bretagne	.	.	2	13	.	.	.	2	.	.	.	.	.	2	.	.	.	.	.	.	6	.	.	.	.	0	.	5	9	8	47
Antrain	.	.	.	10	4	2	.	5	.	.	.	.	.	.	5	5	.	.	.	.	3	.	.	3	.	.	.	16	.	8	60
Bazouges	.	1	4	10	.	.	.	1	.	.	.	.	.	.	.	3	3	.	.	.	1	.	.	0	.	.	.	12	.	7	42
Trans	.	4	6	4	0	.	.	6	.	1	.	.	2	.	.	4	1	.	.	1	6	.	.	2	.	.	.	18	.	5	60
Saint-Domineuc	.	.	8	4	.	.	.	.	.	.	.	.	3	.	.	2	.	.	.	.	6	.	.	.	.	.	.	13	.	10	46
Bécherel	.	.	6	5	.	.	.	1	.	.	.	.	3	.	.	3	.	.	.	.	6	.	.	.	.	.	.	15	.	10	49
Dol	.	3	6	1	.	.	.	.	0	.	.	.	4	.	.	.	.	.	.	1	.	0	.	3	.	.	.	7	6	6	37
St-Jouan-d-Guérets	.	1	4	2	.	.	.	.	2	.	.	.	.	.	.	.	3	.	.	.	5	.	.	3	.	.	.	9	3	1	34
Saint-Malo	.	13	.	1	.	.	.	.	.	.	.	.	2	.	.	.	.	.	.	.	7	.	.	1	.	.	.	12	.	3	39
Roscoff	1	14	.	.	.	.	0	4	.	.	.	.	0	.	.	.	.	.	.	11	.	.	.	.	.	.	10	.	12	8	60

VERSANT DE L'OCÉAN.

PETITS BASSINS DU SUD DE LA BRETAGNE.

Pointe St-Mathieu	3	53	9	1	.	.	.	.	17	.	.	.	.	6	.	2	.	.	.	.	.	.	.	.	.	.	.	4	.	5	100
Brest (Obsre)	.	9	.	.	.	.	.	9	.	.	.	.	.	.	.	.	.	.	.	6	.	.	.	.	.	.	2	1	6	15	48
La Feuillée	.	3	18	.	.	.	.	.	6	.	.	.	.	.	.	.	.	.	.	.	7	.	.	.	.	.	.	4	.	18	56
Renniou	2	.	16	2	.	.	.	.	5	.	1	.	.	.	.	.	.	.	.	.	5	1	.	.	.	.	.	6	.	13	51
Callac	3	1	4	1	.	.	.	.	.	2	.	.	.	.	.	.	.	.	.	.	.	.	.	.	.	.	.	2	.	11	24
Corlay	.	8	.	.	.	.	.	.	2	.	.	.	2	.	.	.	.	.	.	.	4	.	.	.	.	.	.	9	.	14	39
Gouarec	.	.	6	1	.	.	.	.	.	.	.	.	.	.	.	.	.	.	.	.	1	.	.	.	.	.	.	15	.	5	28
Glomel	.	10	5	.	.	.	.	.	1	.	.	.	.	.	.	.	.	.	.	.	1	.	.	.	.	.	.	11	1	15	44
Le Faouët	.	10	.	.	.	.	.	1	1	.	.	.	4	.	.	.	.	.	.	2	.	.	.	.	.	.	9	.	8	2	37

STATIONS.	1	2	3	4	5	6	7	8	9	10	11	12	13	14	15	16	17	18	19	20	21	22	23	24	25	26	27	28	29	30	TOTAL.
PETITS BASSINS DU SUD DE LA BRETAGNE (suite).																															
Carhaix	.	7	2	1	.	.	.	.	2	.	.	.	.	.	.	.	.	.	.	1	3	.	.	.	.	.	.	10	.	10	36
Pénity	.	8	1	.	.	.	.	1	1	.	.	.	.	.	.	.	.	.	.	3	1	.	.	.	.	.	.	8	.	15	38
Goarem-Liziard	1	2	9	3	.	.	.	2	3	.	.	.	.	.	.	.	.	.	.	.	4	.	.	.	.	.	10	2	19	.	55
Châteaulin	1	16	1	.	.	.	1	6	3	.	.	.	.	.	.	.	.	.	.	.	5	.	.	.	.	.	.	5	.	14	53
Le Cosquer	.	5	4	.	.	.	.	.	.	.	.	.	2	.	.	.	.	.	.	.	3	.	.	.	.	.	.	12	.	10	36
Pontivy	.	2	1	.	.	.	.	.	.	.	.	.	1	.	.	.	.	.	.	1	2	.	.	.	.	.	.	10	.	11	28
Bel-Air	.	2	4	.	.	.	.	.	1	.	.	.	1	.	.	.	.	.	.	.	1	.	.	.	.	.	.	13	.	10	32
Locminé	1	3	.	.	.	.	.	.	.	.	.	.	3	.	.	2	.	.	.	.	.	.	.	.	.	.	3	.	2	2	16
Hennebont	.	.	4	.	.	.	.	.	2	.	.	.	.	2	.	.	.	.	.	.	.	.	.	.	.	.	.	10	1	4	23
Le Grognon (Groix)	.	1	3	.	.	.	.	.	3	.	.	.	.	.	.	.	1	.	.	1	.	.	.	.	.	.	.	6	.	3	18
Auray	4	3	4	.	.	.	.	2	.	.	.	.	1	.	1	.	.	.	.	.	.	.	1	.	.	.	2	2	3	8	31
Vannes	.	.	.	.	.	.	.	.	.	.	.	.	4	.	.	1	.	.	.	.	.	.	.	.	.	.	.	6	.	4	15
Palais (Belle-Ile)	3	.	.	.	.	.	.	.	7	.	.	2	.	.	.	3	.	.	.	.	.	.	.	.	.	4	.	.	6	.	25
Er-Hastellic	.	1	2	1	.	.	.	.	5	.	.	.	.	.	.	.	.	.	.	.	.	.	.	.	.	.	.	2	.	2	13
BASSIN DE LA VILAINE.																															
Erbrée	.	.	4	8	.	.	.	1	.	.	.	.	1	.	.	0	14	.	.	.	3	.	.	3	.	.	.	17	.	3	54
Vitré	.	.	5	6	.	.	.	1	.	.	.	.	1	.	.	4	10	.	.	1	.	.	.	4	.	.	0	16	.	4	52
St-Christophe-des-B	.	.	9	10	.	.	0	.	.	.	.	.	1	.	.	2	7	.	.	.	4	.	.	2	.	.	.	10	.	8	54
Châteaubourg	.	.	1	7	.	.	.	.	.	.	.	.	0	.	.	1	7	.	.	.	3	.	.	.	.	.	.	14	.	3	39
Bruz	.	.	2	.	.	.	.	1	.	.	.	.	.	.	.	3	6	.	.	.	3	.	.	3	.	.	.	13	.	4	35
Rennes (P. C.)	.	0	2	2	.	.	.	.	.	.	.	.	0	.	.	0	4	.	.	.	4	.	.	2	.	.	.	12	.	3	29
Le Boulet (Étang)	.	.	6	4	.	.	.	.	.	.	.	.	1	.	.	3	3	.	.	.	6	.	.	.	.	.	.	13	.	8	44
Montauban	.	1	2	1	.	.	.	1	1	.	.	.	2	2	.	1	.	.	.	.	.	.	.	.	.	.	.	16	.	8	36
Montfort	.	.	4	1	3	.	.	.	.	.	.	.	5	.	.	.	1	.	.	.	0	.	.	.	.	.	.	7	.	9	30
Saint-Méen	.	0	3	1	5	.	.	.	0	0	.	.	1	.	.	.	0	.	.	.	1	.	13	.	.	1	0	6	10	14	55
Merdrignac	.	2	2	1	.	.	.	.	.	.	.	.	.	4	.	.	1	.	.	1	.	.	.	.	.	.	.	12	.	6	29
Plouguenast	.	.	9	1	.	.	.	.	1	.	.	.	2	.	.	.	.	.	.	1	2	.	.	.	.	.	.	14	.	3	33
Rohan	.	.	7	.	.	.	.	.	.	.	.	.	.	.	.	.	.	.	.	.	.	.	.	.	.	.	.	13	2	5	27
Bosméléac	.	7	1	.	.	.	.	.	1	.	.	.	2	.	.	.	.	.	.	.	.	.	.	.	.	.	.	7	.	10	28
Plélan	.	2	1	1	.	.	.	.	1	.	.	.	0	.	.	2	3	.	.	.	4	.	.	.	.	.	.	11	.	4	30
Ploërmel	.	.	.	.	.	.	.	.	.	.	.	.	2	.	.	.	.	.	.	3	.	.	.	.	.	.	9	2	1	4	21
Malestroit	1	1	.	.	.	.	.	.	.	.	.	.	1	.	1	.	1	.	.	2	.	.	.	.	.	.	5	4	2	5	23
Redon	.	.	3	.	.	.	.	.	.	.	.	.	.	.	.	5	4	.	.	.	3	.	.	.	.	1	.	19	.	7	43
Guipry	.	1	4	5	.	.	.	.	1	.	.	.	1	.	.	3	8	.	.	.	1	.	.	.	.	.	.	17	.	8	49
Bain	.	0	7	.	.	.	.	1	.	.	.	.	.	1	.	5	7	.	.	.	1	.	.	.	.	.	.	19	.	3	44
La Guerche	.	.	4	4	.	.	.	0	.	0	.	.	0	.	.	15	.	.	.	.	2	.	1	.	.	.	.	9	.	20	56
Martigné-Ferchaud	.	.	3	2	.	.	.	.	.	.	.	0	0	.	.	.	7	.	.	.	4	.	4	1	.	.	.	12	.	6	39
St-Julien-de-Vouv.	.	2	0	.	.	.	.	.	.	.	.	.	.	.	.	.	8	.	.	.	3	.	.	8	.	.	9	3	7	38	78
Melneuf (Guenr.)	.	.	1	1	.	.	.	.	.	.	.	.	.	.	.	.	2	.	.	.	4	.	.	1	.	.	.	10	1	13	33
La Roche-Bernard	.	3	7	.	.	.	.	.	.	.	.	.	.	.	.	3	.	.	.	1	.	.	.	.	.	2	4	6	.	16	42
BASSIN DE LA LOIRE.																															
Bassin de la Loire supérieure.																															
Le Puy (E. N.)	.	.	.	3	5	2	.	.	.	.	.	.	.	.	.	.	.	.	.	.	11	1	8	6	.	.	.	.	24	.	60
Saint-Paulien	.	.	5	1	4	.	.	.	.	.	.	.	.	.	.	.	.	.	.	.	7	8	.	2	.	.	.	17	.	.	44
Les Creuses	.	.	.	12	8	.	.	2	2	.	.	.	.	.	.	.	.	.	.	.	1	2	.	.	17	.	.	.	34	.	79

STATIONS.	1	2	3	4	5	6	7	8	9	10	11	12	13	14	15	16	17	18	19	20	21	22	23	24	25	26	27	28	29	30	TOTAL.
Bassin de la Loire supérieure (suite).																															
Rochetaillée	.	.	.	9	4	.	.	.	.	.	.	.	.	.	.	.	.	.	.	.	.	6	5	.	13	.	.	.	35	.	72
Fortunières	.	.	4	.	1	.	.	3	.	.	.	.	.	1	.	.	.	.	.	.	.	4	.	.	.	.	.	12	42	.	70
Montbrison (P. C.)	.	.	.	7	.	.	.	.	.	.	.	.	.	.	1	.	.	.	.	.	.	5	.	4	.	.	.	4	17	.	38
Feurs	.	.	.	7	.	.	.	1	.	.	.	.	.	.	2	.	.	.	.	.	.	5	.	3	.	.	.	3	43	.	64
Panissières	2	.	.	8	1	.	.	.	.	.	.	.	.	.	.	.	.	.	.	.	.	4	.	.	.	.	.	4	39	.	58
Noirétable	.	.	5	12	8	.	.	.	.	.	.	.	.	.	.	.	.	.	.	.	.	7	.	.	5	.	.	32	24	.	93
St-Romain d'Urfé	.	.	9	4	.	.	.	1	.	.	.	.	.	.	.	.	.	.	.	.	.	8	.	1	2	.	.	25	10	.	60
Fourneaux	.	.	12	1	1	.	.	2	2	.	.	.	.	.	.	.	.	.	.	.	.	6	.	.	.	.	.	34	.	.	58
Montagny	.	.	.	8	.	.	.	5	.	.	.	.	.	.	.	.	.	.	.	.	.	10	.	.	.	.	.	9	55	.	87
Roanne	.	.	.	8	2	.	.	2	.	.	.	.	.	.	0	.	.	.	.	.	1	9	.	1	.	.	.	.	29	.	52
Charolles	.	.	.	9	7	.	.	7	1	.	.	.	.	.	.	.	.	.	.	.	12	28	.	18	.	.	.	.	30	.	105
Digoin (P. C.)	.	.	.	10	3	.	.	1	.	.	.	.	.	.	.	.	.	.	.	3	16	9	.	.	.	.	.	8	6	.	56
Pierrefitte	.	.	.	8	6	.	.	1	.	.	.	.	.	.	1	1	.	.	.	.	7	3	.	.	.	.	.	.	15	.	42
Dompierre	.	.	.	10	1	.	.	5	.	.	.	.	.	.	1	1	.	.	.	.	5	3	.	.	.	.	.	.	24	.	50
Beaulon	.	.	.	7	.	5	.	1	.	.	.	.	.	.	.	.	.	.	.	.	15	8	.	3	.	.	.	.	29	.	68
Saint-Eusèbe	.	.	3	6	.	.	.	2	1	.	.	.	.	.	.	1	.	1	.	.	8	5	.	10	.	.	.	11	9	.	57
Autun (P. C.)	.	1	.	3	2	.	.	1	0	.	.	.	.	.	1	.	.	.	.	.	4	6	5	1	.	.	.	1	32	.	57
Arnay-le-Duc	.	.	5	1	.	.	.	5	.	.	.	.	.	.	.	3	.	.	.	.	8	2	6	.	.	.	.	20	7	.	57
Luzy (P. C.)	13	.	.	6	.	.	.	.	.	.	3	.	.	.	.	1	.	.	.	.	4	2	3	.	.	.	.	.	41	.	73
Decize	.	.	.	5	4	.	.	2	.	.	.	.	.	.	.	2	.	.	.	.	1	7	.	.	.	.	.	12	6	.	39
Nevers	.	.	.	5	2	.	.	.	1	.	.	.	.	.	.	3	.	.	.	.	.	.	.	.	.	.	.	14	5	.	30
Châtillon-en-B.	.	.	3	4	.	.	.	.	4	.	.	.	.	0	.	11	.	.	.	.	5	3	.	.	.	.	.	15	8	.	53
Prémery	.	.	3	4	1	.	.	1	3	.	0	.	.	1	0	4	.	.	.	.	1	.	.	2	.	.	.	13	2	.	35
Bassin de l'Allier.																															
La Bastide	.	.	.	6	3	.	.	.	.	.	.	.	.	.	.	.	.	.	.	.	.	.	.	.	6	.	.	.	22	12	50
Mercoire	.	.	.	.	4	5	.	.	.	.	.	.	.	.	.	.	.	.	.	.	.	.	.	.	2	.	.	.	17	9	37
Langogne	.	.	.	3	4	.	.	.	.	.	.	.	.	.	.	.	.	.	.	.	2	.	.	.	.	.	.	.	14	2	25
Grandrieu	.	.	.	5	6	.	.	.	.	.	.	.	.	.	.	.	.	.	.	.	4	.	.	0	1	.	.	.	12	.	29
Saugues	.	.	.	7	6	.	.	.	.	.	.	.	.	.	.	.	.	.	.	.	2	6	.	7	.	.	.	6	4	.	38
Langeac	.	.	9	2	.	.	.	.	.	.	.	.	.	.	.	.	.	.	.	4	6	4	5	17	.	.	.	26	.	.	73
Murat	.	.	.	6	3	.	.	.	.	.	.	.	.	.	.	.	.	.	.	.	3	.	3	.	.	.	.	.	103?	2	120?
Massiac	.	.	.	7	.	.	.	.	.	.	.	.	.	.	.	.	.	.	.	.	.	.	3	7	.	.	.	77	.	.	94
Brioude	.	.	.	9	3	.	.	.	.	.	.	.	.	.	4	.	.	.	.	.	2	.	2	3	.	.	.	.	35	.	58
Ambert	.	.	.	11	12	.	.	2	1	.	.	.	.	.	1	.	.	.	.	.	1	2	1	1	7	.	.	.	48	.	87
Besse	.	.	.	4	10	4	.	2	2	.	1	.	.	.	.	.	.	.	.	.	.	4	.	25	.	.	.	.	30	.	85?
Puy-de-Dôme (Obs.)	1	0	.	33	13	0	0	4	4	0	1	0	.	.	3	3	.	.	.	.	0	10	1	4	7	0	.	.	28	0	113
Clermont (Obs^re^)	.	.	.	4	3	.	.	1	.	.	.	.	0	.	1	.	.	.	.	.	1	4	1	5	8	.	.	.	19	.	46
Pontgibaud	.	.	.	5	2	.	.	2	1	.	1	.	.	.	2	.	.	.	.	.	1	2	.	4	8	.	.	.	17	.	45
Thiers	3	.	.	9	11	.	.	1	0	.	.	.	.	.	.	.	.	.	.	.	1	6	0	2	12	.	.	.	22	.	67
Saint-Clément	.	.	.	17	8	.	.	.	.	.	.	.	.	.	.	.	.	.	.	.	.	23	.	2	26	.	.	.	24	.	100
Vichy	.	.	.	9	3	.	.	.	.	.	.	.	.	.	2	.	.	.	.	.	7	26	.	.	1	.	.	.	22	.	70
Ébreuil	.	.	.	4	.	.	.	.	.	.	.	.	.	.	5	.	.	.	.	.	2	15	.	.	.	.	.	.	14	.	40
Bessay	.	.	.	.	8	.	.	.	4	.	.	1	.	.	1	3	.	1	.	.	3	11	.	.	.	.	.	.	29	.	61
Moulins (P. C.)	.	.	.	3	1	.	.	1	.	.	.	.	.	.	1	2	.	.	.	.	10	5	.	1	.	.	.	6	18	1	49
Baleine	.	.	.	7	5	.	.	1	.	.	0	.	.	0	2	5	.	.	.	.	4	3	.	0	.	.	.	5	16	.	48
Franchesse	.	.	.	1	1	.	.	.	.	.	.	.	.	.	.	7	.	.	.	.	3	2	.	1	.	.	.	13	7	.	34

STATIONS.	1	2	3	4	5	6	7	8	9	10	11	12	13	14	15	16	17	18	19	20	21	22	23	24	25	26	27	28	29	30	TOTAL.
Bassin du Cher.																															
Auzances	.	.	5	9	.	.	.	5	1	.	0	.	.	0	1	0	0	.	.	1	.	2	.	0	.	.	.	18	.	.	43
Chénérailles	.	.	.	11	.	.	.	1	.	.	.	.	.	.	3	11	.	.	.	2	4	2	.	.	.	.	.	10	15	.	59
Chambon	.	.	8	4	.	.	.	1	.	.	.	.	.	1	9	.	.	.	.	1	3	.	.	.	.	.	3	15	.	.	45
Montluçon	.	8	8	.	.	.	.	.	.	.	.	.	.	.	.	9	.	.	.	.	10	3	.	.	.	.	.	26	.	.	64
Préveranges	1	.	1	7	7	.	.	.	6	.	.	.	.	5	0	9	.	1	.	.	2	4	.	.	.	.	.	20	4	.	68
Hérisson	.	.	.	13	.	.	.	.	.	.	.	.	.	.	12	.	.	.	.	.	7	.	.	.	.	.	18	8	.	.	58
Charenton	0	.	9	1	0	.	.	.	.	.	.	.	.	4	.	.	.	.	.	.	4	.	.	.	.	.	.	22	.	.	40
Morlac	.	.	.	9	.	.	.	.	.	.	.	.	.	7	.	.	.	.	.	.	.	.	.	.	.	.	.	13	.	.	29
Ourouer-les-B.	.	.	.	1	.	.	.	.	.	.	.	.	.	.	4	.	.	.	.	1	.	.	0	.	.	.	.	0	2	.	8
Bourges (E. N.)	.	.	7	2	.	.	.	1	.	.	.	.	.	9	1	.	.	.	.	2	.	.	.	.	.	.	.	7	.	.	29
St-Palais (La Rés.)	.	.	14	3	5	.	.	.	.	.	.	.	.	.	6	2	.	.	.	.	2	.	.	3	.	.	.	1	9	4	52
Mehun-s.-Yèvre	.	.	3	7	4	.	.	.	.	.	.	.	.	.	6	1	.	.	.	.	2	2	.	7	.	.	.	3	3	.	38
Salbris	0	.	3	.	4	.	.	.	2	.	.	.	.	.	0	.	.	.	.	.	2	.	.	6	.	.	.	.	5	.	23
Romorantin	.	.	6	1	3	.	.	.	.	.	.	.	.	.	.	.	1	.	.	.	1	.	.	21	.	.	.	.	5	.	38
Mennetou-s.-Cher	.	.	12	11	.	.	.	1	.	.	.	.	.	.	4	.	.	.	.	3	2	.	.	12	.	.	.	8	.	.	53
Saint-Aignan	2	.	2	.	.	.	.	.	.	.	.	.	.	.	.	.	.	.	.	.	2	.	.	.	.	.	.	4	.	.	10
Montrichard	.	.	.	2	3	.	.	4	.	.	.	.	.	6	.	.	1	.	.	2	.	.	3	.	.	.	.	2	.	9	32
Bassin de l'Indre.																															
Sainte-Sévère	.	.	11	5	.	.	.	7	.	.	.	.	.	7	.	4	.	.	.	4	.	.	.	.	.	.	16	.	.	.	54
Châteauroux (St.a.)	.	.	6	3	.	.	.	2	.	.	.	.	.	15	.	1	.	.	.	1	.	.	9	.	.	.	.	4	.	.	41
Loches (P. C.)	.	.	4	.	.	.	.	.	.	.	.	.	.	.	.	.	.	.	.	0	.	.	.	1	.	.	.	.	2	.	7
Manthelan	.	.	.	3	.	.	.	.	.	.	.	.	.	.	.	.	.	.	.	.	.	.	.	.	.	.	.	.	.	.	3
Azay-le-Rideau	4	.	.	.	2	.	.	.	.	.	.	.	.	.	.	.	.	.	.	.	.	.	.	12	.	.	.	.	.	.	18
Lignières	.	.	4	.	.	.	.	.	.	.	.	.	.	.	.	.	.	.	.	.	.	.	.	8	.	.	.	.	5	.	17
Bassin de la Creuse.																															
Felletin	.	.	.	8	5	0	.	0	.	.	.	.	.	.	0	8	2	.	.	.	11	.	.	.	.	.	.	11	6	.	53
Ahun	.	.	4	10	.	.	.	4	.	.	.	.	.	.	1	17	.	.	.	.	7	.	.	.	.	.	.	29	6	.	78
Boussac	.	.	10	8	.	.	.	3	.	.	.	.	3	1	8	0	.	.	.	6	2	.	.	.	.	.	23	4	.	.	68
Guéret (E. N.)	4	.	.	15	6	.	.	1	3	.	.	.	.	3	1	4	.	.	.	.	7	.	.	.	.	.	.	.	.	.	44
Bénévent	.	.	10	8	3	.	.	.	.	.	.	.	.	3	.	7	.	.	.	.	6	3	0	.	.	.	.	20	1	.	61
Bessines	.	.	.	24	.	.	.	.	.	.	.	.	.	14	5	.	10	.	.	.	4	3	.	.	.	.	.	8	.	.	68
Bellac	.	.	.	17	.	.	.	.	.	.	.	.	.	11	.	4	.	.	.	.	7	.	.	.	.	.	.	8	.	.	47
Magnac-Laval	0	.	.	18	7	.	.	.	.	.	.	.	.	8	.	3	0	.	.	.	3	4	.	.	.	.	.	8	2	.	53
La Souterraine	.	.	.	12	4	.	.	.	0	.	.	.	.	6	5	.	2	.	.	.	3	3	.	.	.	.	.	6	.	1	43
Dun-le-Paleteau	.	.	10	5	3	.	.	.	.	.	.	.	.	8	.	2	2	.	.	.	4	.	.	.	.	.	.	14	6	.	55
Saint-Benoît-du-S.	.	.	10	2	8	.	.	.	1	.	.	.	.	15	.	4	.	.	.	.	2	1	.	.	.	.	.	5	3	.	51
Abilly	2	.	3	.	3	.	.	.	.	.	.	.	.	.	0	.	.	.	.	.	1	.	.	4	.	.	.	.	3	.	17
Buxeuil	.	.	.	.	6	.	.	.	.	.	.	.	.	.	.	.	.	.	.	.	.	.	11	.	.	.	.	.	.	.	17
Bassin de la Vienne.																															
Eymoutiers	4	.	.	19	4	.	.	.	.	.	.	.	.	.	4	15	.	.	.	.	5	8	.	5	.	.	.	5	6	.	75
Pontarion	.	.	16	6	1	2	.	.	.	.	.	.	.	.	19	.	.	.	.	7	1	.	.	1	.	.	.	35	5	.	93
Saint-Léonard	.	.	1	14	.	.	.	.	1	.	.	.	.	1	.	15	2	.	.	.	6	4	.	1	.	.	.	26	.	.	71
Pierrebuffière	1	.	5	15	0	.	.	0	1	.	.	.	.	4	3	7	.	4	.	.	3	6	2	2	.	.	.	28	3	.	84
Oradour-sr-Vayres	.	.	.	17	0	.	.	.	4	.	.	.	.	1	.	.	.	.	.	.	5	3	.	.	.	.	.	6	1	.	38

STATIONS.	1	2	3	4	5	6	7	8	9	10	11	12	13	14	15	16	17	18	19	20	21	22	23	24	25	26	27	28	29	30	TOTAL.
Bassin de la Vienne (suite).																															
Limoges (C. M.)...	2	.	9	8	1	.	.	.	2	.	.	.	.	.	1	10	.	.	.	.	8	4	.	.	.	.	.	21	.	1	67
Oradour-s'-Glane..	.	.	.	19	1	.	.	.	.	.	.	.	.	12	.	5	1	.	.	.	5	.	.	.	.	.	.	8	3	.	54
Rochechouart.....	.	.	.	15	.	.	.	.	4	.	.	.	.	21	.	5	.	.	.	.	4	2	.	,	.	.	.	7	0	.	59
Chabanais.....	4	.	1	14	1	.	.	.	4	.	.	.	.	12	.	6	.	.	.	.	4	2	.	1	.	.	.	4	4	.	58
Nouic	.	17	2	3	.	.	.	.	.	.	.	.	12	.	2	1	.	.	.	1	2	.	.	.	.	.	6	2	.	.	48
St-Vincent-la-Ch...	3	.	10	.	.	.	.	.	9	.	.	.	.	.	.	.	.	.	.	.	.	.	.	.	.	.	.	1	.	.	22
Lussac-l.-Châteaux	.	.	9	.	5	.	.	.	.	.	.	.	.	.	4	.	.	.	.	.	8	.	.	.	.	.	.	2	2	.	30
Poitiers (P. C.)....	1	.	10	.	.	.	.	.	.	.	.	.	.	.	.	2	.	.	.	.	1	.	.	18	.	.	.	.	4	.	36
Ménigoute.....	4	.	9	2	.	.	.	.	3	2	.	.	.	.	.	.	.	.	.	.	.	.	.	.	2	.	.	.	4	2	29
Jaulnay.....	.	.	.	.	.	.	.	.	.	.	.	.	.	.	.	.	1	.	.	.	.	.	3	.	.	.	.	22	.	17	43
Parçay-sur-V.....	.	.	3	.	2	.	.	.	.	.	.	.	.	.	.	.	.	.	.	.	.	.	.	.	.	.	.	.	3	.	8
Saint-Epain.....	8	.	4	.	1	.	.	.	.	.	.	.	.	.	.	.	.	.	.	.	1	.	.	.	.	.	.	.	4	.	18
Bassin de la Loire, du Bec-d'Allier à Angers.																															
Givry.....	0	.	2	5	.	.	.	0	5	.	.	.	.	2	.	3	.	.	.	.	0	0	0	.	.	.	0	13	2	.	35
Saint-Satur.....	.	.	9	1	1	.	.	1	.	.	.	.	.	2	4	.	.	.	.	.	1	.	.	17	.	.	.	9	.	.	45
Léré.....	.	.	.	12	7	.	.	.	3	.	.	.	.	.	7	1	.	.	.	.	0	.	.	.	.	.	.	0	8	0	38
Gien.....	.	.	6	3	2	.	.	1	6	.	.	.	.	.	.	.	.	.	.	.	2	1	.	3	4	.	.	1	6	.	35
Grignon.....	.	.	6	1	2	.	.	1	.	.	.	.	.	.	1	.	2	.	.	.	.	.	.	10	3	.	.	.	2	0	29
Combreux.....	1	.	6	.	8	.	.	1	9	.	.	.	.	.	.	.	.	.	.	.	1	.	.	8	13	.	.	.	3	.	48
Orléans (P. C.)....	.	.	6	1	3	.	.	3	.	.	.	.	.	.	4	1	.	.	.	.	1	.	.	4	1	.	.	2	.	10	35
La Motte-Beuvron.	.	.	5	.	1	.	.	.	.	.	.	.	.	.	.	.	5	.	.	.	.	.	4	.	.	.	.	2	.	.	17
La Ferté St-Cyr...	.	.	.	.	.	.	.	.	.	.	.	.	.	5	.	.	.	.	.	.	.	.	6	.	.	.	.	.	.	.	11
Contres.....	.	.	4	.	.	.	.	.	.	.	.	.	.	.	.	.	.	.	.	.	2	.	.	14	.	.	.	.	3	.	23
Ouzouer-le-Marché.	.	.	4	.	.	.	.	.	.	.	.	.	.	.	.	.	.	.	.	.	.	.	.	7	.	.	.	.	2	5	18
Herbault.....	.	4	.	.	.	.	.	.	.	.	.	.	.	.	.	.	.	.	.	.	.	.	.	8	.	.	.	2	.	20	34
Blois (P. C.).....	.	.	4	1	0	.	.	.	2	.	.	.	.	.	1	.	.	.	.	.	1	.	.	10	.	.	.	.	2	.	21
Villedomer.....	.	.	3	.	3	.	.	.	0	.	.	.	.	.	.	.	0	.	.	.	0	.	.	24	.	.	.	0	3	.	34
Beaumont-la-R...	.	.	6	0	0	.	.	3	.	.	.	.	.	.	.	.	.	.	.	.	.	.	.	10	.	.	.	.	7	29	55
Tours (C. M.).....	.	.	4	6	.	.	.	1	.	.	.	.	.	.	.	0	0	.	.	0	0	.	13	.	.	.	2	7	.	10	43
Channay.....	.	.	3	1	3	.	.	.	1	0	.	.	.	.	.	.	.	.	.	.	.	.	.	8	.	.	.	.	8	.	25
Auverse.....	.	.	5	1	.	.	.	.	.	.	.	.	.	.	.	.	.	.	.	.	.	.	.	.	.	.	.	.	10	.	16
Angers (J. d. Pl.)..	.	.	2	2	0	.	.	1	.	2	.	.	.	.	.	.	1	.	.	.	0	.	3	0	.	.	0	12	0	15	38
La Baumette.....	.	.	3	1	.	.	.	.	.	2	.	.	.	.	.	.	0	.	.	.	0	.	2	1	.	.	.	12	.	5	26
Bassin du Loir.																															
Janville.....	.	.	2	.	4	.	.	.	.	.	.	.	.	.	0	.	.	.	.	.	.	.	.	.	.	.	.	4	6	8	24
Voves.....	.	.	3	0	0	.	.	3	.	.	.	.	.	.	.	.	.	.	.	.	.	.	.	.	0	.	.	12	10	.	29
Orgères.....	.	.	4	0	1	.	.	1	.	.	.	.	.	.	.	.	1	.	.	.	.	.	.	.	.	.	.	1	4	.	12
Châteaudun.....	.	.	4	.	.	.	.	.	.	.	.	.	.	.	.	.	.	.	.	.	.	.	.	.	.	.	.	2	10	.	16
Bonneval.....	.	.	.	.	.	.	.	.	.	.	.	.	.	0	.	.	.	.	.	.	0	.	.	.	.	.	.	16	16	.	32
Authon-la-Pl.....	.	.	3	1	.	.	.	.	1	.	.	.	.	.	.	.	6	.	.	.	.	.	.	.	.	.	.	12	.	.	23
Vendôme (P. C.)..	.	.	6	.	0	.	.	.	2	.	.	.	.	.	.	.	.	.	.	.	.	.	.	9	.	.	.	4	5	.	26
Montoire.....	.	.	6	.	1	.	.	.	1	.	.	.	.	.	.	.	.	.	.	.	.	.	.	7	.	.	.	6	.	.	21
Savigny.....	.	.	7	.	.	.	.	.	.	.	.	.	.	.	.	.	.	.	.	.	.	.	.	1	.	.	.	.	4	.	12
Mondoubleau.....	.	.	.	.	.	.	.	.	.	.	.	.	.	.	.	.	.	.	.	.	.	.	.	.	12	.	.	14	.	.	27
Dissais-sur-C.....	.	.	5	.	1	.	.	.	.	.	.	.	.	.	.	.	.	.	.	.	.	.	.	8	1	.	.	.	8	.	23

STATIONS.	1	2	3	4	5	6	7	8	9	10	11	12	13	14	15	16	17	18	19	20	21	22	23	24	25	26	27	28	29	30	TOTAL.
Bassin du Loir (suite).																															
Le Lude	.	.	4	.	.	.	.	.	.	1	.	.	.	.	.	.	2	.	.	.	.	.	.	.	2	.	.	.	15	.	24
Pontvallain	.	.	.	.	3	.	.	.	.	.	.	.	.	.	.	.	.	18	.	.	.	.	.	7	.	.	.	24	.	.	2
Bassin de la Sarthe.																															
Fᵗ d'Écouves (R.-V.)	.	4	4	.	.	.	2	0	.	1	.	.	1	.	.	7	1	.	.	4	.	.	.	.	.	.	3	8	1	17	54
Forêt de Bourse	.	.	.	0	4	.	.	.	.	.	.	.	.	0	.	.	.	13	.	.	.	0	.	.	.	.	.	.	16	.	34
Mortagne	.	2	1	1	.	.	1	.	.	.	.	.	.	.	.	1	20	.	.	.	1	.	.	.	.	.	.	14	.	21	62
Forêt de Réno	.	.	3	4	2	.	.	1	2	.	.	.	.	.	.	.	20	4	.	.	.	2	.	.	2	.	.	.	12	.	51
Nogent-le-Rotrou	.	.	2	2	.	.	.	.	1	.	.	.	.	.	.	.	10	.	.	.	1	.	.	.	4	.	.	.	4	.	24
Thiron-Gardais	.	.	4	.	3	.	.	.	.	.	.	.	.	.	.	.	10	.	.	.	0	.	.	4	.	.	.	2	17	.	41
Bellême	.	.	4	2	.	.	.	2	4	0	.	.	.	.	.	.	28	.	.	.	2	.	.	.	.	.	.	2	9	.	53
Forêt de Perseigne	.	.	2	2	0	.	.	1	.	.	.	.	.	0	.	.	13	.	.	.	0	.	.	.	.	.	.	.	11	.	29
Alençon (C. M.)	.	.	4	3	.	.	.	.	.	.	.	.	3	.	.	4	.	.	.	.	.	.	.	.	.	.	.	30	.	2	46
Sᵗ-Denis-s.-Sarthon	.	.	.	.	.	.	.	1	.	0	.	.	.	0	.	.	6	.	.	.	3	.	.	.	.	.	.	.	4	.	.	14
Villaines-la-Juhel	.	.	.	.	3	.	.	.	.	.	.	.	.	.	.	.	7	.	.	.	2	.	.	.	.	.	.	4	4	3	24
Bonnétable	.	.	3	2	1	.	.	1	1	.	.	.	.	.	.	.	18	2	.	.	.	.	.	.	6	.	.	5	.	8	47
La Ferté-Bernard	.	.	1	1	1	.	.	.	1	.	.	.	.	.	.	.	3	.	.	.	.	.	.	.	1	.	.	5	6	25	44
Sainte-Suzanne	.	3	0	0	.	.	.	.	0	0	.	.	.	.	.	4	.	.	.	1	.	.	1	4	.	.	.	9	.	25	49
Souligné-s.-Vallon	2	.	.	.	.	.	.	.	.	1	.	.	.	.	.	.	19	.	.	.	.	.	.	1	.	.	.	.	7	.	30
Le Mans (P. C.)	.	.	2	.	.	.	.	.	.	.	.	.	.	.	.	.	4	.	.	.	1	.	.	7	.	.	1	10	.	2	22
Connerré	.	.	4	1	4	.	.	.	.	.	.	.	.	.	.	.	3	.	.	.	.	2	.	.	6	.	5	.	11	10	46
Sablé	.	.	.	.	.	.	.	.	.	.	.	.	.	.	.	.	14	.	.	.	.	.	.	.	.	.	.	.	6	8	28
Bassin de la Mayenne.																															
Domfront	.	2	6	.	.	.	.	.	.	.	.	.	.	1	.	.	9	.	.	.	2	.	.	.	1	.	.	9	1	3	34
Forêt d'Andaines	.	8	2	.	.	.	.	.	.	4	.	.	4	.	1	.	.	.	.	.	.	.	.	2	1	.	8	5	.	10	45
Pré-en-Pail	.	.	5	2	.	.	1	.	.	1	.	.	.	.	.	.	7	.	.	.	1	.	.	.	.	.	.	4	4	.	25
Gorron	.	0	.	.	.	.	.	.	.	.	.	.	.	.	.	.	.	.	.	.	.	.	.	.	.	.	.	6	.	5	11
Ambrières	.	.	5	.	1	.	.	.	.	.	.	.	.	2	.	.	12	0	.	0	3	.	.	1	.	.	.	7	4	3	38
Mayenne (P. C.)	.	.	4	.	.	.	.	.	.	.	.	.	.	.	.	.	18	0	.	.	1	.	.	1	.	.	.	.	8	.	33
Ernée	.	2	5	2	.	.	0	1	.	.	.	.	2	.	.	2	13	.	.	.	1	.	.	1	.	.	.	10	.	8	46
Chailland	.	1	5	2	.	.	.	2	.	.	.	.	.	.	.	1	15	.	.	.	3	.	.	.	.	.	.	8	.	9	48
Bais	.	.	.	.	.	.	.	.	.	.	.	.	.	.	.	.	3	.	.	.	3	.	.	.	.	.	.	10	.	27	43
Montsûrs	.	.	4	1	.	.	.	.	0	0	.	.	.	.	.	.	6	.	.	0	3	.	.	2	2	.	.	3	7	0	28
Laval (E. N.)	.	.	5	0	.	.	.	1	.	.	.	.	.	.	.	.	8	.	.	.	6	.	0	1	.	.	.	11	.	9	42
Cossé-le-Vivien	.	.	4	2	.	.	.	1	.	.	.	.	.	.	.	12	3	.	.	.	3	.	2	.	.	.	.	11	.	4	41
Grez-en-Bouëre	.	.	1	.	.	.	.	.	1	1	.	.	.	.	.	.	11	.	.	.	1	.	.	1	.	.	.	.	12	.	28
Château-Gontier	.	.	.	.	.	.	.	.	.	.	.	.	.	.	.	.	1	.	.	.	.	.	.	4	.	.	.	5	.	.	10
Sᵗ-Aignan-s.-Roë	.	.	3	0	.	.	.	.	.	.	.	.	.	.	.	.	22	.	.	.	4	.	.	.	1	.	.	.	13	.	43
Pouancé	.	.	.	2	.	.	.	.	.	13	.	.	.	.	.	.	.	.	.	7	.	.	.	6	.	.	.	8	12	20	68
Segré	.	.	.	.	.	.	.	.	.	.	.	.	.	.	8	.	.	.	.	.	.	.	8	3	.	.	.	.	5	3	27
Bassin de la Loire inférieure, rive droite.																															
Candé	.	.	3	1	.	.	.	.	.	.	.	.	.	.	.	.	4	.	.	.	2	.	2	.	.	.	.	11	.	7	30
Oudon	.	.	1	.	.	.	.	.	.	.	.	.	.	.	.	.	1	.	.	.	6	4	.	.	.	.	.	3	.	2	19
Joué-sur-Erdre	.	.	.	2	.	.	.	.	.	.	.	.	.	.	.	.	15	.	.	.	3	.	.	5	.	.	.	.	12	1	38
Nort	.	.	3	5	.	.	.	.	.	.	.	.	.	.	.	.	2	.	.	.	0	.	.	.	1	0	13	0	.	1	25
Nantes (Obsʳᵉ)	0	.	3	.	.	.	.	.	1	.	.	.	.	.	.	.	2	.	.	.	1	1	.	22	4	.	.	.	13	0	48

STATIONS.	1	2	3	4	5	6	7	8	9	10	11	12	13	14	15	16	17	18	19	20	21	22	23	24	25	26	27	28	29	30	TOTAL.
Bassin de la Loire inférieure, rive droite (suite).																															
Cordemais	.	.	3	.	.	.	.	.	.	.	.	.	.	.	.	.	4	.	.	.	1	.	.	7	1	.	.	.	12	1	29
Savenay (E. N.)	1	.	.	.	.	.	.	0	0	.	.	.	1	.	.	1	5	.	.	.	.	.	1	3	.	.	0	15	.	15	42
Bassin de la Loire inférieure, rive gauche; bassin de la Sèvre nantaise.																															
Secondigny	.	.	9	.	1	.	.	.	3	.	.	.	.	.	.	.	.	.	.	1	.	.	1	0	5	.	.	8	.	42	70
Parthenay (E. N.)	.	.	7	.	.	.	.	0	3	0	.	.	.	.	.	.	.	.	.	.	0	.	.	9	1	.	.	.	5	0	26
L'Absie	.	.	9	.	.	.	.	.	6	.	.	.	.	.	.	.	.	.	.	.	.	.	.	.	.	.	.	1	4	8	28
Fontevrault	.	.	3	.	.	.	.	.	.	.	.	.	.	.	.	.	.	.	.	.	.	.	26	.	.	.	.	.	4	.	33
Ponts-de-Cé	.	.	3	1	0	.	.	.	.	2	.	.	.	.	.	.	2	.	.	.	1	.	.	3	0	.	.	10	2	6	30
Les Gardes	.	.	6	.	.	.	.	.	0	.	.	.	.	.	.	.	.	.	.	.	1	.	2	1	.	.	.	11	.	4	25
Cholet	.	.	1	.	.	.	.	.	2	.	.	.	.	.	.	.	.	.	.	.	8	.	.	2	.	.	.	10	.	8	31
La Pommeraye	.	.	4	1	.	.	.	.	0	.	.	.	.	.	.	.	4	.	.	.	1	.	.	20	0	.	.	.	10	8	48
Champtoceaux	.	.	2	2	0	.	.	.	.	.	.	.	.	.	.	.	2	.	.	.	4	.	.	7	.	.	.	.	12	.	30
Tiffauges	2	.	.	2	.	.	.	.	.	.	.	.	.	.	.	.	.	.	.	.	2	.	.	.	.	.	.	.	13	.	19
Les Herbiers	.	.	5	1	.	.	.	.	2	.	.	.	.	.	.	.	1	.	.	.	1	.	.	0	.	.	.	.	7	1	18
Montaigu	1	.	3	1	.	.	.	.	2	.	.	.	.	.	.	.	1	.	.	.	2	.	.	0	.	.	.	.	14	0	24
Vieillevigne	.	.	3	.	.	.	.	3	.	.	.	.	.	.	.	.	.	.	.	.	0	.	.	.	.	.	.	18	1	4	29
Clisson	.	.	3	.	.	.	.	.	.	.	.	.	.	.	.	.	.	.	.	.	.	.	.	9	.	.	.	.	.	14	26
Vertou	.	.	1	.	.	.	.	.	.	.	.	.	.	.	.	.	.	.	.	.	.	.	3	0	.	.	.	0	2	4	11
BASSINS ENTRE LA LOIRE ET LA GIRONDE.																															
Bassins de la Vie, du Lay et de la Sèvre niortaise.																															
Pointe St Gildas	1	.	1	.	.	.	.	.	2	.	.	.	.	.	.	.	3	.	.	.	3	.	.	.	.	.	.	.	.	.	10
Noirmoutiers	.	.	3	.	.	.	.	.	3	.	.	.	.	.	.	.	1	.	.	.	1	.	.	22	.	.	.	2	6	2	40
Ile d'Yeu	.	.	0	.	.	.	.	.	15	.	.	.	.	.	.	.	0	.	.	.	0	.	.	24	.	.	.	8	.	2	50
St-Gilles-s.-Vie	.	.	4	.	.	.	.	.	3	.	.	.	.	.	.	.	.	.	.	.	.	.	.	.	.	.	.	.	10	.	16
Les Sables-d'Olonne	.	.	9	.	.	.	.	.	17	.	.	.	.	.	.	.	1	.	.	.	.	.	.	.	.	.	.	.	4	1	32
Roche-s-Yon (E.N.)	.	.	7	.	.	.	.	.	1	.	0	.	.	.	.	.	1	.	.	.	1	.	.	.	1	.	.	.	8	.	19
Chantonnay	.	.	.	.	.	.	.	.	6	.	.	.	.	.	.	.	.	.	.	.	.	.	.	.	.	.	.	.	4	.	10
La Châtaigneraie	.	.	3	5	.	.	.	.	2	.	.	.	.	.	.	.	.	.	.	.	.	.	.	.	10	.	.	.	1	.	21
Longèves	.	.	11	.	.	.	.	.	9	.	.	.	.	.	.	.	.	.	.	.	0	.	.	.	.	.	.	.	6	1	27
Luçon	.	.	.	3	.	.	.	.	6	.	.	.	.	.	.	.	.	.	.	.	.	.	.	.	3	.	.	.	3	3	18
Marans	.	.	5	.	.	.	.	.	8	.	.	.	.	.	.	0	.	.	.	.	2	.	.	.	.	.	.	.	8	.	23
Chantecorps	1	3	4	.	.	.	.	.	.	.	.	.	.	.	.	.	.	.	.	.	.	.	.	4	.	.	6	.	4	.	22
Viel-Pain	.	.	9	.	.	.	.	.	3	.	.	.	.	.	.	8	.	.	.	1	.	.	.	.	.	.	.	1	.	2	24
Sepvret	4	.	.	7	.	.	.	.	8	1	.	.	.	.	.	2	.	.	.	.	2	.	.	1	.	.	.	.	3	3	31
Niort	2	.	8	.	.	.	.	.	9	.	.	.	.	.	.	1	.	.	.	.	2	.	.	.	.	.	.	.	4	3	29
Fressines	3	.	8	.	.	.	.	.	9	1	.	.	.	.	.	3	.	.	.	.	.	.	.	.	.	.	.	.	2	0	26
Mauzé	.	.	.	11	.	.	.	.	10	.	.	.	.	.	.	4	.	.	.	.	.	.	.	.	.	.	.	.	2	3	30
Bazoin	3	.	7	.	.	.	.	.	8	.	.	.	.	.	.	2	.	.	.	.	2	.	.	.	.	.	.	.	6	0	28
Bassin de la Charente.																															
Saint-Mathieu	.	.	3	13	4	.	.	2	.	.	.	.	.	.	.	1	.	.	.	.	5	1	.	.	.	.	.	10	2	.	41
Angoulême (P. C.)	.	.	6	.	.	.	.	.	20	.	.	.	.	8	.	3	.	.	.	.	4	.	2	.	[illegible]	.	.	5	2	.	50
Barbézieux	1	.	3	11	.	.	.	.	13	.	.	.	.	10	.	2	.	.	.	.	4	3	.	.	.	.	.	4	1	.	52
Jonzac	1	.	11	.	.	.	.	.	12	.	.	.	.	8	.	.	.	.	.	1	6	.	.	.	.	.	.	14	.	.	53

STATIONS.	1	2	3	4	5	6	7	8	9	10	11	12	13	14	15	16	17	18	19	20	21	22	23	24	25	26	27	28	29	30	TOTAL.
Bassin de la Charente (suite).																															
Cognac	.	6	4	.	.	.	.	7	.	.	.	.	8	.	.	.	.	.	.	3	3	.	.	.	.	.	4	.	1	3	38
Aigre	.	.	21	.	.	.	4	.	7	.	.	.	.	14	.	.	.	.	.	.	.	.	.	.	.	.	.	.	1	.	47
Ruffec	11	.	31	.	.	.	8	.	33	.	.	.	.	18	.	.	.	.	.	10	.	6	.	0	.	.	.	5	1	1	123
Chef-Boutonne	.	.	8	.	.	.	.	.	10	.	.	.	.	0	.	.	.	.	.	.	2	1	.	.	.	.	.	3	1	0	27
Chail	2	.	9	.	0	.	.	.	8	.	.	.	.	.	.	.	.	.	.	.	2	0	.	.	.	.	.	1	1	.	24
Vernoux-s-Bout	.	.	13	.	.	.	.	.	6	.	.	.	.	.	.	.	.	.	0	.	.	.	.	.	.	.	.	5	.	3	27
Villiers-au-B.	.	.	2	.	.	.	.	.	11	.	.	.	.	.	.	2	.	.	.	.	2	.	.	.	.	.	.	.	2	3	22
St-Jean d'Angely	.	5	.	.	.	.	.	13	.	.	.	.	.	.	.	.	.	.	.	1	2	1	.	.	.	.	1	.	1	7	31
Saintes	.	.	12	.	.	.	.	.	7	.	.	.	.	.	.	.	.	.	.	.	.	6	.	.	.	.	.	6	.	2	33
Ile d'Aix	9	.	3	1	9	.	.	.	4	.	.	.	.	.	.	.	.	.	.	.	3	.	.	.	.	.	.	.	2	2	33
Chassiron	6	.	4	.	.	.	.	.	5	.	.	.	.	.	.	.	.	.	.	.	3	.	.	.	.	.	.	.	3	.	21
BASSIN DE LA GIRONDE.																															
Bassin de la Dordogne.																															
Laqueuille	.	.	14	13	.	.	.	5	.	.	.	.	.	.	.	.	.	.	.	.	.	6	.	3	9	.	.	17	.	.	67
La Tour d'Auvergne	.	.	.	14	13	14	14	10	5	.	.	.	.	.	.	.	.	.	.	.	1	15	.	3	9	.	.	.	34	.	132
Église-Nve-d'Entr.	14	.	5	.	.	.	.	12	.	.	.	.	.	.	.	.	.	.	.	.	18	.	.	19	.	.	.	.	19	.	88
Ussel	.	.	1	4	14	.	.	.	.	.	.	.	.	.	3	2	1	.	.	.	1	6	2	4	.	.	.	.	14	.	52
Aurillac (E. N.)	.	.	13	7	.	.	.	.	.	.	.	.	.	.	.	.	.	.	.	.	8	10	4	.	.	.	.	7	.	.	49
Argentat	.	.	.	11	6	.	.	.	3	.	.	.	.	.	6	.	.	.	.	.	2	2	15	6	1	.	.	.	34	.	86
Beaulieu	.	.	.	10	.	.	.	.	.	.	.	.	.	.	3	1	.	.	.	.	0	1	4	4	.	.	.	.	13	.	36
Bretenoux	.	.	7	4	.	.	.	.	.	.	.	.	.	.	10	.	.	.	.	2	1	10	7	.	.	.	3	4	.	.	48
La Tronquière	.	.	10	10	.	.	.	.	3	.	.	.	.	.	2	.	.	.	.	4	6	7	4	4	.	.	.	2	.	.	52
Gourdon	.	.	.	4	.	.	.	.	10	.	.	.	.	.	10	.	.	.	.	5	2	2	2	2	.	.	.	.	9	1	47
Martel	.	.	5	1	.	.	.	.	6	.	.	.	.	1	7	.	.	.	.	2	.	6	3	5	.	.	.	15	7	.	58
Vayrac	.	.	5	4	.	.	.	.	3	.	.	.	.	.	6	.	.	.	.	.	.	11	4	5	.	.	.	5	6	.	49
Tulle (P. C.)	.	.	.	.	2	.	.	.	2	.	.	.	.	.	5	.	.	.	.	.	2	.	.	11	.	.	.	4	11	.	37
Brive	.	.	.	6	5	.	.	.	4	.	.	.	.	.	5	.	.	.	.	.	10	3	3	20	8	.	.	30	6	1	101
Périgueux (E. N.)	.	.	8	.	.	.	.	.	13	.	.	.	.	.	3	5	.	.	.	1	.	3	3	18	.	.	.	19	.	.	73
Blanzaguet	.	.	.	.	.	.	.	.	40	.	.	.	.	.	.	.	.	.	.	.	.	.	.	.	.	.	.	.	.	.	40
Montguyon	1	.	10	1	1	.	.	.	11	.	.	.	.	2	.	10	.	.	.	9	.	3	2	.	.	.	.	5	.	.	55
Les Églisottes	.	.	.	13	.	.	.	.	7	1	.	.	.	.	.	9	.	.	.	2	6	4	3	14	2	.	.	8	.	.	68
Coutras	4	.	.	12	.	.	.	.	12	.	.	.	.	.	0	9	.	.	.	1	4	2	4	9	.	.	.	10	0	.	66
Lussac	2	.	1	9	.	.	.	.	9	.	.	.	.	1	8	.	.	.	.	0	2	3	8	20	.	.	.	11	.	.	72
St-André-de-Cubz	0	.	.	13	.	.	.	0	10	.	.	.	.	.	.	5	.	.	.	.	6	5	1	10	.	.	.	.	.	5	54
Bassin du Lot.																															
Le Bleymard	.	.	.	8	4	.	.	.	.	.	.	.	.	.	.	.	.	.	.	.	.	.	.	23	.	.	.	.	31	4	70
Bagnols	.	.	.	5	2	.	.	.	.	.	.	.	.	.	.	.	.	.	.	.	.	.	1	.	.	.	.	.	18	6	32
Montmirat	.	.	.	7	.	.	.	.	.	.	.	.	.	.	.	.	.	.	.	.	.	3	1	.	.	.	.	.	25	3	40
Mende (P. C.)	.	.	.	.	5	.	.	.	.	.	.	.	.	.	.	.	.	.	.	.	.	.	.	1	.	.	.	.	8	.	14
Marvéjols	.	.	.	2	1	.	.	.	.	.	.	.	.	.	.	.	.	.	.	.	2	.	2	4	.	.	.	.	21	.	32
Cam de la Roche	.	.	.	16	3	.	.	.	.	.	.	.	.	.	.	.	.	.	.	.	5	.	.	.	4	.	.	.	19	1	47
St-Chély-d'Apcher	.	.	.	6	3	.	.	.	.	.	.	.	.	.	.	.	.	.	.	.	3	.	5	1	.	.	.	.	28	.	46
Le Malzieu	.	.	.	8	1	.	.	.	.	.	.	.	.	.	.	.	.	.	.	.	.	.	6	.	.	.	.	.	5	.	20
Nasbinals	.	.	.	.	.	.	.	.	.	.	.	.	.	.	.	.	.	.	.	.	.	.	.	5	.	.	.	.	22	.	27
Espalion	.	.	6	5	.	.	.	.	1	.	.	.	.	.	.	.	.	.	.	.	.	9	.	1	.	.	.	.	20	.	42
Entraygues	.	.	.	8	3	.	.	.	.	.	.	.	.	.	.	.	.	.	.	.	.	1	1	6	6	.	.	.	51	.	76

STATIONS.	1	2	3	4	5	6	7	8	9	10	11	12	13	14	15	16	17	18	19	20	21	22	23	24	25	26	27	28	29	30	TOTAL.
Bassin du Lot (suite).																															
Laguiole	.	.	.	14	2	.	.	.	.	.	.	.	.	.	.	.	.	.	.	.	.	.	.	3	.	.	.	.	.	.	26
Figeac (S. hy.)	.	.	6	5	.	.	.	.	6	.	.	.	.	.	.	.	.	.	.	.	5	4	1	.	.	.	.	8	.	.	35
La Capelle-M	.	.	10	4	.	.	.	.	5	.	.	.	.	.	2	.	.	.	.	2	4	5	3	.	.	.	.	8	.	.	43
Livernon	.	.	5	3	.	.	.	.	11	.	.	.	.	.	.	.	.	.	.	4	5	7	7	1	.	.	.	.	3	.	46
Limogne	.	.	5	.	.	.	.	.	10	.	.	.	.	.	.	.	.	.	.	.	3	5	.	13	.	.	.	8	2	.	46
Saint-Géry		.	7	3	.	.	.	.	21	.	.	.	.	.	.	.	.	.	.	.	4	.	5	7	.	.	.	.	.	.	47
Lauzès	.	.	4	.	.	.	.	.	10	.	.	.	.	.	4	.	.	.	.	4	5	4	3	.	.	.	.	3	.	.	37
Cahors (P. C.)	.	.	.	4	2	.	.	.	10	0	.	.	.	.	2	.	.	.	.	.	3	5	2	0	8	.	.	.	2	0	39
Puy-l'Évêque	.	.	5	.	.	.	.	.	8	.	.	.	.	.	9	.	.	.	3	12	10	8	2	10	.	.	.	42	3	.	112
Fumel	.	.	.	2	1	.	.	.	7	.	.	.	.	.	13	.	.	.	.	.	8	10	3	8	.	.	.	.	13	.	65
Montflanquin	.	.	.	2	.	.	.	1	9	.	.	.	.	.	11	.	.	.	.	.	8	8	4	.	.	.	.	.	19	19	81
Villeneuve	.	.	.	5	1	.	.	.	10	.	.	.	.	.	13	.	.	.	.	.	9	8	6	1	7	.	.	.	7	.	67
Monclar d'A	0	.	.	3	1	.	.	0	12	.	.	.	.	.	12	1	.	.	.	.	7	9	6	21	.	.	.	1	6	.	79
Bassins du Tarn et de l'Aveyron.																															
P^t^-de-Montvert	.	.	2	.	.	.	.	.	.	.	.	.	.	.	.	.	.	.	.	.	.	2	.	.	.	.	.	.	36	.	40
Florac	.	.	.	.	.	.	.	.	.	.	.	.	.	.	.	.	.	.	.	.	.	2	.	.	.	.	.	.	17	21	40
Cassagnas	.	.	0	5	.	.	.	.	.	.	.	.	.	.	.	.	.	.	.	.	.	0	.	.	.	.	.	.	108	26	140
Meyrueis	.	.	.	.	.	.	.	.	.	.	.	.	.	.	.	.	.	.	.	.	.	.	.	.	.	.	.	.	40	.	40
Col-du-Marquairès	.	.	1	2	.	.	.	.	.	.	.	.	.	.	.	.	.	.	.	.	.	1	.	.	.	.	.	.	33	10	47
St-Sauveur-de-P	.	.	.	3	.	.	.	.	.	.	.	.	.	.	.	.	.	.	.	.	.	.	.	.	.	.	.	20	.	.	23
Trèves	.	.	.	.	.	.	.	.	.	.	.	.	.	.	.	.	.	.	.	.	.	.	.	.	.	.	.	10	33	10	53
Massegros	.	.	.	4	3	.	.	.	.	.	.	.	.	.	.	.	.	.	.	.	.	.	.	.	4	.	.	.	8	.	19
Millau	.	.	.	2	.	.	.	.	.	.	.	.	.	.	.	.	.	.	.	.	.	6	.	1	.	.	.	.	10	1	20
La Cavalerie	.	.	3	4	.	.	.	0	1	.	.	.	.	.	.	.	.	.	.	.	.	.	.	.	.	.	.	32	.	.	40
Le Cabaretou	.	.	7	5	.	.	.	.	8	.	.	.	.	.	.	.	.	.	.	.	.	.	.	.	.	.	.	.	.	.	20
Fraïsse	.	.	5	8	2	.	.	.	9	.	.	.	.	.	.	.	.	.	.	.	3	.	.	.	.	.	.	9	.	.	36
La Salvetat-d'A	.	.	1	23	7	.	.	1	10	.	.	.	.	.	.	.	.	.	.	.	.	2	.	.	.	.	.	.	.	.	44
Pradelles-Cab	.	.	1	18	.	.	.	7	18	10	.	.	.	.	.	.	.	.	.	.	.	2	4	.	2	.	.	4	.	.	65
Castres	.	.	.	0	.	.	.	0	12	2	.	.	.	.	.	.	.	.	.	.	0	1	.	.	.	.	.	.	13	.	29
Alban	.	.	6	.	.	.	.	3	12	.	.	.	.	.	.	.	.	.	.	.	.	5	.	4	.	.	.	.	13	.	43
Villefranche-d'Av	.	.	.	4	3	.	.	.	.	.	.	.	.	.	1	.	.	.	.	.	.	1	4	.	.	.	.	.	10	.	23
Naucelle	.	.	.	6	.	.	.	1	7	1	.	.	.	.	.	.	.	.	.	.	0	4	2	3	0	.	.	.	29	.	53
Carmaux	.	.	.	3	3	.	.	.	4	.	.	.	.	.	.	.	.	.	.	.	.	.	5	1	.	.	.	.	11	.	27
Albi (P. C.)	.	.	.	3	.	.	.	1	3	.	.	.	.	.	.	.	.	.	.	.	.	7	2	1	.	.	.	10	.	.	27
Lavaur	.	.	.	2	1	.	.	0	15	7	.	.	.	.	.	.	.	.	.	.	.	5	.	10	4	.	.	.	44	.	88
Montauban	.	.	.	2	.	.	.	.	1	.	.	.	.	2	.	.	.	.	.	.	.	2	.	2	.	.	.	.	.	.	9
Caylus	.	.	.	7	4	.	.	.	6	8	.	.	.	.	1	.	.	.	.	.	1	4	2	2	8	.	.	.	3	.	46
Lalbenque	.	.	7	2	.	.	.	.	10	.	.	.	.	.	.	.	.	.	.	.	.	7	.	4	.	.	.	2	2	.	34
La Française	.	.	2	.	.	.	.	.	18	.	.	.	.	1	.	.	.	.	.	.	4	2	1	1	.	.	.	.	3	.	32
Bassin de la Garonne, cours supérieur, et affluents des Pyrénées.																															
Bélesta	.	.	.	12	9	10	.	.	.	8	.	.	.	.	.	.	.	.	.	.	.	.	.	.	.	.	.	.	13	.	52
Mirepoix	.	.	.	13	.	.	.	.	.	9	.	.	.	.	.	.	.	.	.	.	.	.	.	3	.	.	.	.	16	.	41
Foix (E. N.)	4	.	.	26	3	.	.	.	.	11	.	.	.	1	.	.	.	.	.	.	.	.	.	.	.	.	.	.	10	.	55
Villeneuve-Durfort	.	.	.	7	.	.	.	.	.	5	.	.	.	.	.	.	.	.	.	.	.	12	.	.	.	.	.	.	4	.	28
Royat	.	.	.	8	2	.	.	.	.	3	.	.	.	.	.	.	.	.	.	.	.	4	.	.	.	.	.	.	4	.	21

STATIONS.	1	2	3	4	5	6	7	8	9	10	11	12	13	14	15	16	17	18	19	20	21	22	23	24	25	26	27	28	29	30	TOTAL.
Bassin de la Garonne, cours supérieur et affluents des Pyrénées (suite).																															
Izaut-de-l'Hôtel...	9	1	.	17	4	.	.	.	1	18	.	.	.	1	1	.	.	.	.	.	.	8	3	9	.	.	.	.	25	.	97
Rieumes.....	.	.	.	13	.	.	.	.	.	5	.	.	.	.	.	.	.	.	.	.	1	3	3	8	4	.	.	9	.	1	47
Toulouse (Obs^re)...	.	.	.	3	2	.	.	.	6	.	.	.	.	.	.	.	.	.	.	.	.	4	1	12	.	.	.	.	3	.	32
Bassin de la Garonne (R. G.) au-dessous de Toulouse; bassins du Gers et de la Baïse; bassin de la Gironde.																															
Lannemezan.....	2	.	.	6	10	.	.	.	0	10	.	.	.	.	.	.	.	.	.	.	.	4	.	11	.	.	.	.	11	.	54
Castelnau-Magnoac	.	.	.	14	.	.	.	1	9	.	.	.	.	.	.	.	.	.	.	.	.	26	8	5	.	.	.	.	5	.	69
Trie.....	.	.	.	8	.	.	.	.	.	4	.	.	.	.	.	.	.	.	.	.	.	8	6	9	7	.	.	.	.	.	42
Miélan.....	.	.	.	8	1	.	.	.	4	.	.	.	.	2	.	.	.	.	.	.	.	9	2	15	.	.	.	.	24	.	65
Masseube.....	.	.	.	10	0	.	.	0	.	7	.	.	.	.	1	.	.	.	.	.	1	7	4	8	.	.	.	.	12	.	50
Lombez.....	.	.	.	6	.	.	.	.	1	.	.	.	.	.	.	.	.	.	.	.	.	10	.	11	.	.	.	.	8	.	36
Mirande.....	.	.	.	.	.	.	.	.	.	.	.	.	.	.	.	.	.	.	.	.	.	7	8	21	.	.	.	.	20	.	57
Auch (P. C.).....	.	.	.	2	1	.	.	.	1	1	.	.	.	.	2	.	.	.	.	.	.	2	3	3	.	.	.	.	4	.	19
Canals.....	.	.	.	.	.	.	.	.	8	.	.	.	.	.	.	.	.	.	.	.	.	5	.	3	.	.	.	.	3	.	19
Beaumont.....	0	.	.	1	2	.	.	0	4	10	.	.	.	.	2	.	.	.	.	.	0	4	2	2	3	.	.	.	3	.	33
Vic-Fézensac.....	.	.	5	.	.	.	.	.	.	.	.	.	.	.	.	.	.	.	.	.	.	10	5	.	.	.	33	.	.	.	53
Eauze.....	.	.	5	.	.	.	.	5	2	.	.	.	.	.	.	.	.	.	.	.	15	.	6	.	.	.	.	3	.	.	36
Condom.....	.	.	.	.	.	.	.	2	5	2	.	.	.	.	5	.	.	.	.	.	2	7	5	3	.	.	.	.	8	.	39
Lectoure.....	.	.	.	.	1	.	.	.	7	.	.	.	.	.	.	.	.	.	.	.	.	13	.	.	4	.	.	.	3	.	29
Montcuq.....	.	.	3	.	.	.	.	.	15	.	.	.	.	.	3	.	.	.	.	3	2	4	1	9	.	.	.	3	2	.	45
Agen (P. C.).....	.	.	2	2	.	.	.	0	12	.	.	.	.	3	.	.	.	.	.	4	5	8	1	2	.	.	.	7	.	.	46
Sauveterre.....	.	.	3	13	.	.	.	.	9	.	.	.	.	.	7	5	.	.	.	.	3	.	12	3	.	.	.	5	.	.	58
Budos.....	.	.	1	11	.	0	.	1	3	9	0	.	.	.	11	4	0	.	.	1	3	6	3	0	0	.	.	7	0	.	61
Bordeaux (Obs^re)..	.	.	0	16	.	.	.	1	11	0	0	.	.	.	2	8	.	.	.	0	3	5	5	8	0	.	0	3	0	.	62
Saint-Julien.....	.	.	.	.	.	.	.	.	.	.	.	.	.	.	.	12	14	.	.	.	.	.	.	.	.	.	.	10	.	.	36
Royan.....	4	.	4	1	.	.	.	8	.	.	.	.	1	.	.	.	.	.	.	.	3	3	.	.	.	.	.	.	.	1	25
La Coubre.....	1	.	3	.	3	.	.	.	7	.	.	.	.	.	.	.	.	.	.	.	3	5	.	.	.	.	.	.	2	1	25
BASSINS ENTRE LA GIRONDE ET LES PYRÉNÉES.																															
Petits bassins entre la Gironde et l'Adour.																															
Saint-Nicolas.....	3	.	7	5	.	.	.	1	7	.	.	.	.	1	.	.	.	.	.	.	4	4	.	.	.	.	.	9	.	1	43
Hourtin.....	.	.	.	14	.	.	.	2	9	.	.	.	.	.	.	.	.	.	.	.	3	5	1	2	.	.	.	7	.	.	42
Moutchic.....	1	.	1	15	1	.	.	0	17	.	.	.	.	1	.	1	.	.	.	.	9	6	0	7	.	1	.	7	1	1	69
Le Porge.....	0	.	.	16	1	.	.	1	5	1	.	.	.	1	.	11	.	.	.	.	11	7	1	2	.	1	.	1	1	0	60
Arès.....	.	.	.	14	1	.	.	1	4	.	.	0	.	0	0	4	.	.	.	.	8	7	1	3	0	2	.	1	1	1	49
Piquey.....	3	.	.	21	0	.	.	0	4	.	.	.	.	.	.	3	.	.	.	.	7	7	1	9	.	1	.	1	1	.	60
Audenge.....	1	.	.	19	1	.	.	1	7	1	.	.	.	1	3	4	0	.	.	1	4	7	2	.	.	2	.	3	1	0	54
La Salie.....	1	.	9	10	.	.	1	1	.	.	.	.	.	5	4	10	.	.	.	0	3	7	2	1	.	1	.	2	.	1	58
Arcachon (C. M.)..	1	.	.	21	1	.	.	2	3	1	0	.	.	5	1	3	.	.	.	1	5	8	1	0	.	1	.	2	0	.	56
Belin.....	.	2	.	14	0	.	.	2	6	2	.	.	.	.	6	6	0	0	0	0	2	6	5	.	.	.	0	6	.	.	57
Pissos.....	.	.	.	17	.	.	.	1	6	.	.	.	.	.	14	4	.	.	.	.	.	11	6	1	.	.	.	.	.	3	64
Bassin de l'Adour.																															
Pic du Midi (Obs.).	1	.	9	10	1	.	.	.	21	4	.	.	.	1	.	.	.	.	.	1	.	10	2	3	.	.	.	7	13	.	82
Bagnères-de-Big...	3	.	.	21	5	.	.	.	.	9	.	.	.	.	.	.	.	.	.	.	.	9	1	20	.	.	.	.	39	.	107
Lourdes.....	1	.	.	14	10	.	.	.	0	16	.	.	.	.	.	.	.	.	.	.	1	2	.	23	.	.	.	.	33	.	100
Peyranère.....	.	.	.	.	13	10	.	.	.	.	.	.	.	.	.	.	.	.	.	.	.	24	.	7	.	.	.	.	.	.	54

STATIONS.	1	2	3	4	5	6	7	8	9	10	11	12	13	14	15	16	17	18	19	20	21	22	23	24	25	26	27	28	29	30	TOTAL.
Bassin de l'Adour (suite).																															
Gélan	.	.	.	.	5	5	.	.	.	15	.	.	.	1	3	.	.	.	.	.	.	10	1	.	.	.	.	.	12	.	52
Laruns	.	.	.	17	5	.	.	.	.	10	.	.	.	.	3	.	.	.	.	.	.	15	.	6	.	.	.	.	16	1	73
Bedous	.	.	.	24	4	.	.	.	.	24	.	.	.	.	4	.	.	.	.	.	.	23	3	18	.	.	.	.	17	.	117
Tarbes (P. C.)	.	.	.	18	.	.	.	.	10	.	.	.	.	1	.	.	.	.	.	4	.	27	.	15	.	.	.	27	.	.	102
Villecomtal	.	.	.	3	.	.	.	.	.	6	.	.	.	.	.	.	.	.	.	.	.	2	2	5	.	.	.	.	9	.	26
Maubourguet	.	.	25	.	.	.	.	10	.	.	.	.	.	.	2	.	.	.	.	.	.	50	25	.	.	.	.	42	.	.	154
Lescar (E. N.)	.	.	12	8	.	.	.	.	.	.	.	.	.	.	.	.	.	.	.	.	.	27	.	9	.	4	.	10	.	.	70
Pau (château)	.	.	8	.	.	.	.	.	1	.	.	.	.	1	.	.	.	.	.	.	16	3	10	.	.	.	.	8	.	.	47
Oloron	4	.	.	9	.	.	.	1	.	5	.	.	.	.	2	.	.	.	.	.	.	23	3	10	.	.	.	2	30	.	89
Mauléon	.	.	14	7	.	.	1	.	4	.	.	.	.	16	.	.	.	.	.	.	25	2	7	.	.	.	.	27	.	.	103
St-Jean-Pied-de-P.	.	.	5	7	.	.	3	.	5	.	.	.	1	5	.	.	.	.	.	6	8	.	12	.	.	.	1	.	.	14	67
Orthez	.	.	.	5	.	.	.	1	1	2	.	.	.	.	4	.	.	.	.	.	.	18	.	.	.	.	.	.	5	.	36
Riscle	.	.	.	8	1	.	.	.	.	2	.	.	.	.	1	.	.	.	.	.	.	10	9	.	.	.	.	1	3	.	35
Cazaubon	.	.	.	.	5	.	.	.	6	5	.	.	.	.	3	.	.	.	.	.	4	11	6	3	.	.	.	.	.	.	43
Mont-de-Marsan	.	.	.	4	.	.	.	1	13	.	.	.	.	.	8	1	.	.	.	.	7	14	.	.	.	.	.	6	5	.	59
Saint-Sever	.	.	.	4	.	.	.	.	3	.	.	.	.	.	2	0	.	.	.	0	1	17	1	3	.	.	.	2	3	.	37
Tartas	0	0	.	3	0	.	.	1	4	9	.	.	.	.	24	1	.	.	.	.	2	14	2	.	.	.	.	3	.	1	65
Dax (P. C.)	1	.	.	5	.	.	.	.	3	.	.	.	.	.	17	1	.	.	.	.	.	15	5	2	.	.	.	.	0	.	49
Peyrehorade	.	.	.	8	.	.	.	4	.	.	.	.	.	.	14	.	.	.	.	.	3	.	.	3	.	.	.	.	.	.	32
Biarritz (sémaph.)	8	.	.	8	1	.	.	.	7	4	.	.	.	.	9	.	.	.	.	.	1	10	1	9	.	2	.	.	2	.	62

VERSANT DE LA MÉDITERRANÉE.

BASSINS ENTRE LES PYRÉNÉES ET LE RHÔNE.

STATIONS.	1	2	3	4	5	6	7	8	9	10	11	12	13	14	15	16	17	18	19	20	21	22	23	24	25	26	27	28	29	30	TOTAL.
Bassins du Tech, de la Tet et de l'Agly.																															
Col de la Quillane	.	.	.	4	.	.	.	.	8	.	.	.	.	.	.	.	.	.	.	.	.	.	.	.	.	.	.	.	.	.	12
Montlouis (C. M.)	13	.	9	.	.	.	.	.	9	.	.	.	.	.	.	.	.	.	.	.	.	.	.	.	.	.	.	12	2	.	45
Prats-de-Mollo	.	.	9	.	.	.	.	.	5	.	.	.	.	.	.	.	.	.	.	.	.	.	.	.	.	.	.	9	6	.	29
Céret	.	.	2	.	.	.	.	.	.	.	.	.	.	.	.	.	.	.	.	.	.	.	.	.	.	.	.	.	15	.	17
Prades	.	.	.	1	.	.	.	.	1	.	.	.	.	.	.	.	.	.	.	.	.	.	.	.	.	.	.	.	2	3	7
Vinça	.	.	10	.	.	.	.	.	2	.	.	.	.	.	.	.	.	.	.	.	.	.	.	.	.	.	.	1	4	.	18
Caudiès-de-St-Paul	0	.	3	2	.	.	.	.	.	.	.	.	.	.	.	.	.	.	.	.	.	.	1	.	.	.	.	2	2	.	11
Le Soler	.	.	5	.	.	.	.	.	3	.	.	.	.	.	.	.	.	.	.	.	.	.	3	.	.	.	.	.	4	.	15
Perpignan (Obsre)	0	.	5	0	.	.	.	.	3	.	.	.	.	.	.	.	.	.	.	0	0	0	3	0	.	.	.	0	5	.	16
Estagel (C. M.)	.	.	8	.	.	.	.	.	2	.	.	.	.	.	.	.	.	.	.	.	.	.	.	1	.	.	.	.	3	.	15
St-Laurent de la S.	.	.	7	.	.	.	.	.	.	.	.	.	.	.	.	.	.	.	.	.	.	.	.	.	.	.	.	.	10	.	17
Le Barcarès	.	.	3	.	.	.	.	.	1	.	.	.	.	.	.	.	.	.	.	.	.	.	.	.	.	.	.	.	10	.	14
Port-Vendres	.	.	.	.	.	.	.	.	.	.	.	.	.	.	.	.	.	.	.	.	.	.	.	.	.	.	.	.	5	1	6
Cap Béar (ph.)	.	.	.	.	.	.	.	.	4	.	.	.	.	.	.	.	.	.	.	.	.	.	.	.	.	.	.	.	7	1	12
Banyuls	.	.	1	.	.	.	.	.	.	.	.	.	.	.	.	.	.	.	.	.	.	.	.	.	.	.	.	.	7	1	11
Bassin de la Sègre.																															
Col de Puymorens	2	.	8	.	.	.	.	.	6	.	.	.	.	.	.	.	.	.	.	.	.	.	.	.	.	.	.	2	.	.	18
Angoustrine	6	.	3	.	.	.	.	.	5	.	.	.	.	.	.	.	.	.	.	.	.	.	.	.	.	.	.	.	9	.	23
Bourg-Madame	10	14	.	.	.	.	.	.	7	.	.	.	.	.	.	.	.	.	.	.	.	.	.	.	.	.	.	4	5	.	40

STATIONS.	1	2	3	4	5	6	7	8	9	10	11	12	13	14	15	16	17	18	19	20	21	22	23	24	25	26	27	28	29	30	TOTAL.
Bassin de l'Aude.																															
Le Bousquet	.	.	12	9	.	.	.	1	22	.	.	.	.	.	.	.	.	.	.	.	.	.	.	.	.	.	.	.	3	.	47
Mérial	2	.	13	14	.	.	.	1	18	.	.	.	.	.	.	.	.	.	.	.	.	2	2	.	.	.	.	4	3	.	59
Espezel	2	.	12	11	.	.	.	1	18	.	.	.	.	.	.	.	.	.	.	.	.	.	.	.	.	.	.	3	3	.	50
Les Fanges	.	.	10	15	.	.	.	.	14	.	.	.	.	.	.	.	.	.	.	.	.	.	.	.	.	.	.	18	.	.	58
Monthaut (h. b.)	1	.	12	6	.	.	.	.	14	.	.	.	.	.	.	.	.	.	.	.	.	.	5	.	.	.	.	11	.	.	49
Monthoumet	.	.	4	6	.	.	.	.	15	.	.	.	.	.	.	.	.	.	.	.	.	.	4	.	.	.	.	1	.	.	29
Castillon	.	.	6	5	.	.	.	.	12	.	.	.	.	.	.	.	.	.	.	.	.	1	2	.	.	0	0	5	.	.	32
Montlaur	.	.	5	.	.	.	.	.	5	.	.	.	.	.	.	.	.	.	.	.	.	.	2	.	.	.	.	6	.	.	18
Moux	.	.	3	.	.	.	.	.	4	.	.	.	.	.	.	.	.	.	.	.	.	3	.	.	.	.	.	6	.	.	16
Barbaira	1	.	4	3	.	.	.	.	3	.	.	.	.	.	.	.	.	.	.	.	.	3	2	.	.	.	1	5	.	.	22
Carcassonne (C. M.)	.	.	1	1	.	.	.	.	7	.	.	.	.	.	.	.	.	.	.	.	.	1	0	.	.	.	.	1	.	.	11
Lasbordes	.	.	.	.	.	.	.	.	10	.	.	.	.	.	.	.	.	.	.	.	.	.	7	.	.	.	.	4	.	.	21
La Loubatière	.	.	8	10	.	.	.	5	28	.	.	.	.	.	.	.	.	.	.	.	.	.	1	1	.	.	.	.	.	.	52
Lespinassière	.	.	8	.	.	.	.	5	8	.	.	.	.	.	.	.	.	.	.	.	.	.	1	.	.	.	.	7	.	.	39
Caunes (h. b.)	.	.	.	0	.	1	.	.	2	.	.	.	.	.	.	.	.	.	.	.	.	.	4	.	.	.	.	2	.	.	9
Bassins de l'Orb, de l'Hérault, du Lez et du Vidourle.																															
Saint-Pons	.	.	2	.	.	.	.	8	.	.	.	.	.	.	.	.	.	.	.	.	.	.	.	.	.	.	.	7	.	.	17
Le Poujol	.	1	.	.	.	.	.	1	.	.	.	.	.	.	.	.	.	.	3	.	.	.	2	.	.	.	.	2	.	1	10
Saint-Gervais	.	.	3	.	.	.	.	.	.	.	.	.	.	.	.	.	.	.	.	.	.	.	.	.	.	.	.	19	.	.	22
Bédarieux	.	.	.	.	.	.	.	.	.	.	.	.	.	.	.	.	.	.	.	.	.	.	.	.	.	.	.	1	12	.	13
L'Escandolgue	.	.	.	.	.	.	.	.	.	.	.	.	.	.	.	.	.	.	.	.	.	.	.	1	.	.	.	3	.	.	4
Lodève	.	.	.	.	.	.	.	.	.	.	.	.	.	.	.	.	.	.	.	.	.	.	.	.	.	.	.	2	9	.	11
Le Caylar	.	.	.	.	.	.	.	.	.	.	.	.	.	.	.	.	.	.	.	.	.	.	.	.	.	.	.	12	6	.	18
Blandas	.	.	4	.	.	.	.	.	.	.	.	.	.	.	.	.	.	.	.	.	.	.	.	.	.	.	.	.	31	.	35
Le Vigan	.	.	.	.	.	.	.	.	.	.	.	.	.	.	.	.	.	.	.	.	.	.	.	.	.	18	6	.	.	.	24
Valleraugue	.	.	.	6	.	.	.	.	.	.	.	.	.	.	.	.	.	.	.	.	.	.	.	1	.	.	.	.	30	16	52
Saint-Bauzille	.	.	.	.	.	.	.	.	.	.	.	.	.	.	.	.	.	.	.	.	.	.	.	.	.	.	11	32	.	.	43
Nîmes (E. N.)	.	.	.	3	.	.	.	.	.	.	.	.	.	.	.	.	.	.	.	.	.	.	.	.	.	.	.	168	.	.	171
Lunel	.	.	.	.	.	.	.	.	.	.	.	.	.	.	.	.	.	.	.	.	.	.	.	.	.	.	.	.	.	.	0
Montpellier (E. N.)	.	.	4	.	.	.	.	.	.	.	.	.	.	.	.	.	.	.	.	.	.	2	.	.	.	.	1	.	.	.	7
St-Mathieu-de-Tr.	.	.	.	.	.	.	.	.	.	.	.	.	.	.	.	.	.	.	.	.	.	3	.	.	.	.	7	15	.	.	25
Plateau de Valène	.	.	3	.	.	.	.	.	.	.	.	.	.	.	.	.	.	.	.	.	3	.	.	.	.	.	.	6	17	.	29
Gignac	.	.	.	.	.	.	.	.	.	.	.	.	.	.	.	.	.	.	.	.	.	.	.	.	.	.	.	3	.	.	3
Cette (P. C.)	.	.	3	.	.	.	.	.	.	.	.	.	.	.	.	.	.	.	.	.	.	2	.	.	.	.	.	1	.	.	6
Agde	.	.	3	.	.	.	.	1	.	.	.	.	.	.	.	.	.	.	.	.	.	1	.	.	.	.	.	.	.	.	5
Béziers	.	.	4	.	.	.	.	.	.	.	.	.	.	.	.	.	.	.	.	.	.	.	.	.	.	.	.	.	.	.	4
Capestang	.	.	.	.	.	.	.	.	.	.	.	.	.	.	.	.	.	.	.	.	.	.	.	.	.	.	.	.	.	.	0
BASSIN DU RHÔNE.																															
Bassin de la Saône supérieure.																															
Mielin	.	.	.	7	4	.	.	3	16	6	.	.	.	.	.	.	.	.	.	.	20	8	.	16	.	.	.	29	.	.	109
Belfahy	.	.	7	11	.	.	2	14	4	.	.	.	.	.	.	1	.	.	4	5	7	17	4	.	.	.	35	.	.	.	111
Villersexel	0	.	6	3	2	.	.	7	3	.	.	.	.	.	.	3	.	.	.	17	6	23	1	.	.	.	31	.	1	.	103
Montbozon	.	2	2	.	.	.	.	3	4	.	.	.	.	.	.	.	3	.	.	.	.	13	16	14	8	.	.	28	1	.	94
Marnay	4	.	.	2	1	.	.	.	.	.	.	.	.	.	.	.	.	.	.	3	22	5	5	0	.	.	2	30	.	.	75
Chaumercenne	.	.	1	.	.	.	.	3	6	.	.	.	.	.	.	.	3	.	.	10	14	.	6	.	.	.	11	16	.	.	70
Conflandey	.	.	3	3	.	.	.	4	2	.	.	.	.	.	2	2	.	.	3	6	6	8	12	.	.	.	27	.	.	.	78

STATIONS.	1	2	3	4	5	6	7	8	9	10	11	12	13	14	15	16	17	18	19	20	21	22	23	24	25	26	27	28	29	30	TOTAL.
Bassin de la Saône supérieure (suite).																															
Saint-Remy	.	.	.	1	.	.	1	.	.	1	.	.	.	.	.	.	.	.	.	1	.	1	14	.	.	.	8	.	.	.	26
Plombières	.	.	3	.	.	.	.	14	12	.	.	.	.	.	0	.	3	.	.	2	11	6	8	5	.	.	.	39	4	.	108
Fontenoy-le-Ch.	3	.	0	9	.	.	.	6	5	.	.	.	.	.	0	.	.	0	.	.	3	1	0	7	.	.	.	1	28	.	65
Montdoré	0	.	.	7	0	.	0	.	8	1	.	.	.	.	1	0	.	1	.	.	.	3	.	10	.	.	.	1	25	.	57
Villars-le-Pautel	8	.	2	10	0	.	.	2	7	2	.	.	.	.	1	.	.	0	.	.	4	1	.	9	.	.	.	.	13	15	74
Bourbonne-les-B.	3	.	.	12	.	.	.	.	5	2	.	.	.	.	.	.	.	.	.	.	.	.	.	2	.	.	.	2	18	.	44
La Ferté-s-Amance	4	.	.	.	.	.	.	.	3	.	.	.	.	.	.	.	.	.	.	.	.	.	.	25	.	.	.	.	34	.	66
Jussey	8	.	.	.	.	.	.	.	8	2	.	.	.	.	2	.	.	.	.	.	3	1	.	15	.	.	.	.	26	.	65
Chalindrey	5	.	.	8	.	.	.	1	3	.	.	.	.	.	.	1	.	0	.	.	4	1	.	101	.	.	.	2	25	0	152
Villegusien	.	.	5	.	.	.	.	3	.	.	.	.	.	.	4	.	.	.	.	.	3	1	35	.	.	.	.	19	.	.	70
Vaux-s.-Aubigny	.	.	1	.	.	.	.	1	.	.	.	.	.	.	.	.	.	.	.	.	.	.	22	.	.	.	.	23	.	.	47
Is-sur-Tille	.	.	1	.	.	.	.	2	.	.	.	.	.	.	.	.	.	.	.	1	2	.	1	13	.	.	.	20	.	.	40
St-Seine-l'Abbaye	12	.	.	3	4	.	.	3	3	.	.	.	.	.	3	.	.	.	.	.	.	.	.	24	.	.	.	3	6	.	63
Sombernon	.	.	6	.	.	.	.	.	.	.	.	.	.	.	.	.	.	.	.	2	.	.	.	.	.	.	.	24	.	.	32
Dijon (P. C.)	.	.	1	.	.	.	.	2	1	.	.	.	.	.	.	0	.	.	.	2	5	3	.	1	.	.	.	21	.	.	36
Vonges (poud^ie)	.	2	.	.	3	.	.	1	4	1	.	.	.	.	.	.	.	3	.	.	4	5	10	13	.	.	.	.	14	.	61
Auxonne	.	.	.	2	.	.	.	2	5	.	.	.	.	.	.	.	.	.	.	.	6	21	.	.	.	.	.	.	20	.	56
St-Jean-de-Losne	.	.	1	.	.	.	.	2	2	.	.	.	.	.	.	.	1	.	.	2	11	12	.	.	.	.	.	17	.	.	48
Bassin de la Saône inférieure, au-dessous du confluent du Doubs.																															
Beaune	.	.	0	.	.	.	.	2	.	.	.	.	.	0	0	.	.	.	.	3	9	10	12	.	.	.	.	13	.	.	49
Lons-le-S. (E. N.)	0	.	.	7	2	.	.	.	5	1	.	.	.	.	.	.	.	.	.	.	7	.	16	.	1	.	.	.	40	3	81
Bourg	.	.	13	2	2	.	.	6	1	.	.	.	.	.	.	.	.	.	.	.	6	3	.	.	.	.	.	2	33	1	69
Belleville	.	.	.	5	.	3	.	.	1	.	.	.	.	.	1	.	.	.	.	.	.	31	.	.	.	.	.	.	45	.	86
Trévoux	.	.	14	2	.	.	.	.	.	.	.	.	.	.	.	.	.	.	.	.	.	.	.	.	.	.	.	9	23	.	48
Tarare	.	.	.	6	7	.	.	4	2	.	.	.	.	.	1	.	.	.	.	.	2	4	.	.	.	.	.	.	59	.	85
L'Arbresle	10	.	.	8	1	1	.	1	2	.	.	.	.	.	.	.	.	.	.	.	5	3	2	.	.	.	.	.	26	.	59
Ste-Foy-l'Argent	.	.	.	2	13	.	.	.	.	.	.	.	.	.	.	.	.	.	.	.	.	.	8	.	.	.	.	.	30	.	53
Bassin du Doubs.																															
Mouthe	.	.	32	5	1	.	6	7	3	.	1	.	.	.	.	.	3	.	.	3	16	1	2	1	.	.	.	8	2	2	93
Pontarlier (P. C.)	8	.	.	9	6	0	.	4	10	3	.	.	.	.	.	.	.	.	.	.	7	9	.	4	.	.	.	0	10	1	71
Pont-de-Roide	4	.	.	8	.	2	.	.	7	.	.	.	.	.	.	.	.	.	.	.	6	18	.	9	.	.	.	.	11	.	64
Belfort	.	.	.	.	.	.	1	1	3	4	.	.	.	.	.	.	.	10	.	.	12	11	8	22	.	.	.	5	2	.	80
Montbéliard	2	1	.	5	1	2	.	.	4	3	.	.	.	.	.	.	.	.	.	.	10	12	.	11	.	.	.	.	10	1	62
Fort de Planoise	5	.	.	10	4	1	.	.	10	.	.	.	.	.	.	.	.	.	.	.	7	28	1	3	.	.	.	.	44	3	116
Besançon (Obs.)	.	.	11	3	1	0	.	3	9	.	.	.	.	0	.	.	0	.	.	3	8	17	.	1	0	.	.	9	34	1	102
Chailluz	.	.	10	14	9	12	8	15	8	.	.	.	.	.	.	.	.	.	.	.	5	15	.	.	.	.	.	.	15	.	111
Ornans	7	.	.	7	7	.	.	.	10	8	.	.	.	.	.	.	.	.	.	.	.	19	10	.	.	.	.	.	27	5	102
Arbois	.	.	.	9	7	1	.	3	6	3	.	.	.	.	.	.	.	.	.	.	3	28	3	.	.	.	.	.	44	.	107
Bassin du Rhône proprement dit, cours moyen.																															
Col des Gets	33	.	.	51	12	.	.	.	15	1	.	.	.	.	.	.	.	.	.	.	.	9	2	15	5	.	.	.	15	8	166
Sallanches	6	.	8	29	3	.	.	1	.	.	.	.	.	.	.	.	.	.	.	.	4	3	2	9	.	.	.	.	11	1	77
Bonneville	7	.	21	32	2	.	.	.	4	.	.	.	.	.	.	.	.	.	.	.	1	1	.	12	.	.	.	.	16	2	98
Annemasse	16	.	2	38	1	.	.	.	3	.	.	.	.	.	.	.	.	.	.	.	.	.	.	9	.	.	.	1	14	3	87
Gex	.	.	7	18	.	.	.	4	8	.	.	.	.	.	.	.	.	.	.	.	3	10	.	9	.	.	.	.	10	.	69
Cruseilles	20	.	1	36	10	.	.	.	4	1	.	.	.	.	.	.	.	.	.	.	1	2	1	3	2	.	.	1	20	5	107
Annecy	29	.	.	50	14	.	.	.	19	1	.	.	.	.	.	.	.	.	.	.	.	.	5	1	.	.	.	1	26	1	147

STATIONS.	1	2	3	4	5	6	7	8	9	10	11	12	13	14	15	16	17	18	19	20	21	22	23	24	25	26	27	28	29	30	TOTAL.
Bassins du Rhône proprement dit, cours moyen (suite).																															
Leschaux	23	.	32	27	19	.	.	.	6	2	.	.	.	.	.	.	.	.	.	.	.	3	9	7	.	.	.	.	12	7	147
Rumilly	.	.	21	40	15	.	.	3	.	0	.	.	.	.	.	.	.	.	.	.	.	3	.	.	.	.	.	3	25	4	114
Albens	32	.	.	40	5	.	.	.	4	.	.	.	.	.	.	.	.	.	.	.	.	.	.	.	.	.	.	.	30	2	113
Chambéry	13	.	2	48	8	.	.	.	5	.	.	.	.	.	.	.	.	.	.	.	.	4	1	.	.	.	.	.	23	1	105
St-Thibaud-de-Couz.	17	.	2	56	18	.	.	.	12	.	.	.	.	.	.	.	.	.	.	.	.	5	1	.	.	.	.	.	29	.	140
Lhuis	.	.	.	19	.	.	.	.	.	.	.	.	.	.	.	.	.	.	.	.	.	.	.	.	.	.	.	.	20	.	39
Belley	25	.	.	38	.	.	.	12	9	.	.	.	.	.	.	.	.	.	.	.	6	15	4	.	.	15	6	19	13	10	172
Hauteville	3	2	.	4	4	2	10	4	3	.	.	.	.	.	.	.	.	.	.	.	.	10	8	23	10	12	8	9	29	11	152
Nantua	.	.	17	22	.	.	.	5	2	.	.	.	.	.	.	.	.	.	.	.	3	2	.	.	.	.	.	2	30	5	88
Neuville-sur-Ain	1	.	18	21	.	.	.	7	.	.	.	.	.	.	.	.	.	.	.	.	4	3	.	1	.	.	.	1	31	4	91
Montluel	3	.	14	8	.	.	.	.	.	.	.	.	.	.	.	.	.	.	.	.	4	6	1	.	.	.	.	.	28	.	64
Lyon (Tête-d'Or)	16	.	.	22	0	0	.	.	0	.	.	.	.	.	.	.	.	.	.	.	.	2	9	.	.	.	.	1	26	0	79
St-Genis-Laval(Obre)	10	.	.	20	2	0	.	.	1	.	.	.	.	.	.	.	.	.	.	.	0	1	7	.	.	.	.	.	31	0	72
St Romain-en-Gal.	.	.	6	.	.	.	.	2	.	.	.	.	.	.	.	.	.	.	.	.	3	4	.	.	.	.	.	28	2	3	48
Yzieux	.	.	5	5	.	.	.	1	.	.	.	.	.	.	.	.	.	.	.	.	3	7	1	37	.	.	.	1	26	0	84
Le Mt Pilat	.	.	8	24	3	4	.	14	.	.	.	.	.	.	.	.	.	.	.	.	30	.	.	18	.	.	.	19	38	2	160
Bassin de l'Isère.																															
Mégève	4	.	2	49	3	.	.	.	6	.	.	.	.	.	.	.	.	.	.	.	1	.	.	.	.	.	.	.	5	1	71
Beaufort	4	.	13	30	25	.	.	.	6	1	.	.	.	.	.	.	.	.	.	.	1	4	5	0	5	.	.	.	4	1	97
Mt Gilbert (fort)	17	.	.	58	9	.	.	.	1	.	.	.	.	.	.	.	.	.	.	.	5	12	5	10	.	.	.	.	18	3	138
Sainte-Foy	.	.	.	52	.	.	.	.	6	.	.	.	.	.	.	.	.	.	.	.	.	2	2	.	.	.	.	15	.	.	77
Bessans	.	.	.	24	6	.	.	.	3	.	.	.	.	.	.	.	.	.	.	.	.	7	.	5	.	.	.	.	18	.	64
Modane	2	.	14	15	.	.	.	.	.	.	.	.	.	.	.	.	.	.	.	.	.	0	1	.	.	.	.	.	2	.	34
L'Esseillon (fort)	.	.	12	17	.	.	.	.	.	.	.	.	.	.	.	.	.	.	.	.	9	6	.	.	.	.	.	.	.	.	44
Bozel	6	.	2	44	2	.	.	.	4	.	.	.	.	.	.	.	.	.	.	.	.	7	1	11	2	.	.	.	14	.	92
Saint-Jean de Maur.	.	.	.	18	36	.	.	.	4	.	.	.	.	.	.	.	.	.	.	.	.	.	4	.	.	.	.	.	12	.	74
Saint-Jean d'Arves.	7	2	.	41	4	.	.	.	11	.	.	.	.	.	.	.	.	.	.	.	.	.	3	.	.	.	.	.	22	3	93
Saint-Bonnet	.	.	.	28	.	.	.	.	.	.	.	.	.	.	.	.	.	.	.	.	.	.	.	.	.	.	.	.	28	2	58
La Mûre	5	.	.	.	12	.	.	.	.	.	.	.	.	.	.	.	.	.	.	.	.	.	.	.	.	.	.	.	14	3	35
Grenoble (E. N.)	.	1	2	24	7	.	.	4	1	.	.	.	.	.	.	.	.	.	.	.	1	0	0	.	.	.	.	.	15	.	55
La Tronche	0	1	18	9	2	.	.	2	0	.	.	.	0	.	.	.	.	.	0	0	2	1	0	0	.	.	0	.	18	1	54
Bassin de la Durance.																															
Mont-Genèvre	.	.	24	12	.	.	.	.	.	.	.	.	.	.	.	.	.	.	.	.	.	1	.	1	.	.	.	.	24	.	62
Chorges	.	.	.	.	.	.	.	.	.	.	.	.	.	.	.	.	.	.	.	.	.	.	.	.	.	.	.	.	15	.	15
Gap (P. C.)	2	.	9	9	.	.	.	.	.	.	.	.	.	.	.	.	.	.	.	.	.	.	.	.	.	.	.	.	21	1	42
Veynes	16	.	.	13	.	.	.	.	.	.	.	.	.	.	.	.	.	.	.	.	.	.	.	.	.	.	.	.	21	.	50
Faucon	.	.	10	.	.	.	.	.	.	.	.	.	.	.	.	.	.	.	.	.	.	.	.	.	.	.	.	10	.	.	20
Orpierre	.	.	2	.	.	.	.	.	.	.	.	.	.	.	.	.	.	.	.	.	.	.	.	.	.	.	.	.	18	6	26
Laragne	.	.	10	.	.	.	.	.	.	.	.	.	.	.	.	.	.	.	.	.	.	.	.	.	.	.	.	.	14	.	24
Sisteron	.	.	.	1	.	.	.	.	.	.	.	.	.	.	.	.	.	.	.	.	.	.	.	.	.	.	.	.	40	.	41
St-Etienne-les-Orgues	.	.	.	8	.	.	.	.	.	.	.	.	.	.	.	.	.	.	.	.	.	.	.	.	.	.	.	.	26	3	37
Forcalquier	.	.	.	.	.	.	.	.	.	.	.	.	.	.	.	.	.	.	.	.	.	.	.	.	.	.	.	.	15	.	15
Manosque	.	.	.	.	.	.	.	.	.	.	.	.	.	.	.	.	.	.	.	.	.	.	.	.	.	.	.	20	.	.	20
La Garde	.	.	.	.	.	.	.	.	.	.	.	.	.	.	.	.	.	.	.	.	.	.	.	.	.	.	.	15	.	.	15
Apt	.	.	1	.	.	.	.	.	.	.	.	.	.	.	.	.	.	.	.	.	.	.	.	1	.	.	.	.	14	2	18
Mirabeau	.	.	.	.	.	.	.	.	.	.	.	.	.	.	.	.	.	.	.	.	.	.	.	.	.	.	.	.	17	1	18

STATIONS.	1	2	3	4	5	6	7	8	9	10	11	12	13	14	15	16	17	18	19	20	21	22	23	24	25	26	27	28	29	30	TOTAL.
Bassin de la Durance (suite).																															
Pertuis	.	.	.	.	.	.	.	.	.	.	.	.	.	.	.	.	.	.	.	.	.	.	.	.	.	.	.	12	.	10	22
Venelles	.	.	.	.	.	.	.	.	.	.	.	.	.	.	.	.	.	.	.	.	.	.	.	.	.	.	.	.	20	.	20
Cavaillon	.	.	.	.	.	.	.	.	.	.	.	.	.	.	.	.	.	.	.	.	.	.	.	5	.	.	.	42	3	.	50
Bassins de l'Ardèche, de la Cèze et du Gard; petits bassins de la rive droite du Rhône.																															
Privas (E. N.)	.	.	3	.	.	.	.	.	.	.	.	.	.	.	.	.	.	.	.	.	.	.	.	7	.	.	.	10	49	15	84
Montpezat	.	.	2	2	5	.	.	.	.	.	.	.	.	.	.	.	.	.	.	.	.	2	.	.	.	.	.	26	120	19	176
Villefort	.	.	1	2	.	.	.	.	.	.	.	.	.	.	.	.	.	.	.	.	.	1	.	.	5	.	.	.	136	36	180
Mâlons	.	.	3	.	.	.	.	.	.	.	.	.	.	.	.	.	.	.	.	.	.	.	.	4	.	.	.	84	45	.	136
Vialas	.	.	1	1	.	.	.	.	.	.	.	.	.	.	.	.	.	.	.	.	.	0	2	.	1	.	.	.	106	38	148
Bessèges	.	.	.	.	.	.	.	.	.	.	.	.	.	.	.	.	.	.	.	.	.	.	.	23	.	.	.	.	74	19	116
La Grande-Combe	.	.	.	.	.	.	.	.	.	.	.	.	.	.	.	.	.	.	.	.	.	.	.	.	.	.	.	90	33	.	123
Collet-de-Dèze	.	.	.	2	.	.	.	.	.	.	.	.	.	.	.	.	.	.	.	.	.	.	.	.	.	.	.	.	87	52	141
Barre	.	.	1	.	1	.	.	.	.	.	.	.	.	.	.	.	.	.	.	.	.	.	.	.	.	.	.	6	22	26	56
St-Étienne-V.-F.	.	.	.	1	.	.	.	.	.	.	.	.	.	.	.	.	.	.	.	.	.	.	.	.	.	.	.	.	102	81	184
Lasalle	4	.	.	3	.	.	.	.	.	.	.	.	.	.	.	.	.	.	.	.	.	.	.	.	.	.	.	.	24	8	39
Alais	.	.	.	.	.	.	.	.	.	.	.	.	.	.	.	.	.	.	.	.	.	.	.	.	.	.	.	58	14	.	72
Lédenon	.	.	.	.	.	.	.	.	.	.	.	.	.	.	.	.	.	.	.	.	.	.	.	.	.	.	.	.	62	76	138
Uzès	.	.	5	.	.	.	.	.	.	.	.	.	.	.	.	.	.	.	.	.	.	.	.	.	.	.	.	.	40	56	101
Bassin du Rhône proprement dit, cours inférieur.																															
Livron	17	.	.	15	.	.	.	.	.	.	.	.	.	.	.	.	.	.	.	.	.	.	.	.	9	.	.	23	16	.	80
Saoû	.	.	27	.	.	.	.	.	.	.	.	.	.	.	.	.	.	.	.	.	.	.	.	.	.	.	.	.	16	35	78
Beaufort	.	.	21	11	.	.	.	.	.	.	.	.	.	.	.	.	.	.	.	.	.	.	.	2	.	.	.	21	21	.	76
Die	.	.	27	14	.	.	.	.	.	.	.	.	.	.	.	.	.	.	.	.	.	.	.	.	.	.	.	16	8	.	66
Châtillon	.	.	.	33	8	.	.	.	4	.	.	.	.	.	.	.	.	.	.	.	.	.	.	.	.	.	.	.	12	7	64
Jansac	13	.	.	26	15	.	.	.	.	.	.	.	.	.	.	.	.	.	.	.	.	.	.	0	.	.	.	.	16	4	75
Beaurières	.	.	8	23	.	.	.	.	.	.	.	.	.	.	.	.	.	.	.	.	.	.	.	.	.	.	.	.	14	.	45
Rosans	.	.	9	.	.	.	.	.	.	.	.	.	.	.	.	.	.	.	.	.	.	.	.	.	.	.	.	.	14	2	26
Valréas	.	.	18	.	.	.	.	.	.	.	.	.	.	.	.	.	.	.	.	.	.	.	.	5	.	.	.	.	45	.	68
Lapalud	.	.	9	.	.	.	.	.	.	.	.	.	.	.	.	.	.	.	.	.	.	.	.	16	.	.	.	28	28	.	81
Orange	.	.	11	.	.	.	.	.	.	.	.	.	.	.	.	.	.	.	.	.	.	.	.	24	.	.	.	.	92	.	127
Malaucène	3	.	.	8	.	.	.	.	.	.	.	.	.	.	.	.	.	.	.	.	.	.	.	.	17	.	.	.	16	13	57
Savoillans	.	.	.	7	.	.	.	.	.	.	.	.	.	.	.	.	.	.	.	.	.	.	.	.	2	.	.	.	3	1	13
Mt Ventoux (Obsre)	.	.	0	10	6	.	.	.	.	.	.	.	.	.	.	.	.	.	.	.	.	.	.	.	1	.	.	.	15	14	46
Sault	.	.	.	2	.	.	.	.	.	.	.	.	.	.	.	.	.	.	.	.	.	.	.	.	.	.	.	.	10	1	13
Saint-Christol	1	.	.	2	.	.	.	.	.	.	.	.	.	.	.	.	.	.	.	.	.	.	.	.	0	.	.	.	21	0	24
Murs	12	.	.	.	.	.	.	.	.	.	.	.	.	.	.	.	.	.	.	.	.	.	.	.	.	.	.	.	28	.	40
Carpentras	15	.	.	4	.	.	.	.	.	.	.	.	.	.	.	.	.	.	.	.	.	.	.	.	3	.	.	.	19	19	60
Avignon (E. N.)	33	.	.	2	.	.	.	.	.	.	.	.	.	.	.	.	.	.	.	.	.	.	.	7	.	.	.	.	43	.	85
Beaucaire	.	.	2	.	.	.	.	.	.	.	.	.	.	.	.	.	.	.	.	.	.	.	.	.	.	.	.	.	126	.	128
Saint-Remy	.	.	.	.	.	.	.	.	.	.	.	.	.	.	.	.	.	.	.	.	.	.	.	4	.	.	.	35	40	.	79
Arles	.	.	.	.	.	.	.	.	.	.	.	.	.	.	.	.	.	.	.	.	.	.	.	.	14	.	.	.	7	113	134
Sainte-Marie	.	.	.	.	.	.	.	.	.	.	.	.	.	.	.	.	.	.	.	.	.	.	.	.	1	.	.	.	1	2	4
RÉGION DE NICE.																															
Petits bassins entre le Rhône et les Alpes.																															
Pélissanne	.	.	.	.	.	.	.	.	.	.	.	.	.	.	.	.	.	.	.	.	.	.	.	.	1	.	.	.	35	3	39
Cornillon	.	.	.	.	.	.	.	.	.	.	.	.	.	.	.	.	.	.	.	.	.	.	.	.	2	.	.	.	43	2	47

STATIONS.	1	2	3	4	5	6	7	8	9	10	11	12	13	14	15	16	17	18	19	20	21	22	23	24	25	26	27	28	29	30	TOTAL.
Petits bassins entre le Rhône et les Alpes (suite).																															
Saint-Chamas	.	.	.	.	.	.	.	.	.	.	.	.	.	.	.	.	.	.	.	.	.	.	.	4	.	.	.	52	4	.	60
Port-de-Bouc	.	.	.	.	.	.	.	.	.	.	.	.	.	.	.	.	.	.	.	.	.	.	.	.	.	.	.	.	12	4	16
Saint-Antonin	.	.	.	.	.	.	.	.	.	.	.	.	.	.	.	.	.	.	.	.	.	.	.	.	.	.	.	26	.	.	26
Le Grand-Sambuc	.	.	.	.	.	.	.	.	.	.	.	.	.	.	.	.	.	.	.	.	.	.	.	.	.	.	.	.	23	.	23
Trets	.	.	.	.	.	.	.	.	.	.	.	.	.	.	.	.	.	.	.	.	.	.	.	.	.	.	.	42	.	.	42
Marseille (Obs^{re})	.	.	.	.	.	.	.	.	.	.	.	.	.	.	.	.	.	.	.	.	.	.	.	.	1	.	.	.	29	3	33
La Ciotat	.	.	.	.	.	.	.	.	.	.	.	.	.	.	.	.	.	.	.	.	.	.	.	.	.	.	.	.	37	.	37
Cap Sicié (sémaph.)	.	.	.	.	.	.	.	.	.	.	.	.	.	.	.	.	.	.	.	.	.	.	.	.	3	.	.	.	22	9	34
Hyères	.	.	.	.	.	.	.	.	.	.	.	.	.	.	.	.	.	.	.	.	.	.	.	.	.	.	.	.	55	1	56
Draguignan (E. N.)	.	.	.	.	.	.	.	.	.	.	.	.	.	.	.	.	.	.	.	.	.	.	.	.	.	.	.	.	40	0	40
Cannes (P. C.)	.	.	.	2	.	.	.	.	.	.	.	.	.	.	.	.	.	.	.	.	.	.	.	.	.	.	.	.	35	.	37
Nice (Obs.)	.	.	0	2	.	0	.	0	.	.	.	.	.	.	.	.	.	.	.	.	.	.	0	3	.	.	.	.	37	.	43
Villefranche (phare)	.	.	.	.	.	.	.	.	9	.	.	.	.	.	.	.	.	.	.	.	.	.	.	.	.	.	.	.	9	25	43
CORSE.																															
Ajaccio (E. N.)	.	.	.	.	2	.	.	.	.	.	.	.	.	.	.	.	.	.	.	.	.	.	.	.	7	.	.	.	.	6	15
Bastia	.	.	.	.	28	20	.	.	.	10	.	.	.	.	.	.	.	.	.	.	.	.	.	.	.	.	.	.	.	16	74
Ile Sanguinaire	.	.	.	.	.	.	8	.	2	.	.	.	.	.	.	.	.	.	.	.	.	.	.	.	4	.	.	.	.	11	25

OBSERVATIONS DU MOIS D'OCTOBRE 1892.

STATIONS.	1	2	3	4	5	6	7	8	9	10	11	12	13	14	15	16	17	18	19	20	21	22	23	24	25	26	27	28	29	30	31	TOTAL.
VERSANT DE LA MER DU NORD.																																
BASSINS DU RHIN, DE LA MEURTHE ET DE LA MOSELLE.																																
Col de Bussang...	.	10	6	15	.	.	13	6	14	4	7	25	28	10	12	.	15	8	.	1	.	9	13	4	18	57	.	.	.	.	.	275
Cornimont.....	1	3	6	9	1	8	4	12	2	15	24	16	33	17	7	.	16	1	.	.	.	9	17	2	17	103	.	.	.	.	.	323
Basse-sur-le-Rupt.	.	13	8	5	.	9	4	9	2	10	22	17	36	16	10	.	9	12	.	1	.	2	9	1	11	54	.	.	.	.	.	260
Dommartin-les-R..	16	5	9	.	.	.	10	7	.	7	12	18	33	5	1	.	8	7	.	.	.	5	11	7	8	7	.	.	.	.	.	176
Retournemer.....	.	17	12	.	.	21	10	17	7	15	17	10	46	11	12	.	22	7	.	4	.	10	20	8	15	73	.	.	.	.	.	354
La Hardalle.....	.	4	1	5	.	0	11	8	5	4	2	16	30	5	17	.	6	13	.	3	.	1	9	4	8	62	.	.	.	.	.	214
Saulcy-s.-M.....	9	5	6	.	1	3	3	.	.	2	7	25	6	12	.	6	12	.	1	.	2	13	4	11	39	.	.	.	.	.	.	166
Bruyères.....	6	7	10	.	2	3	4	3	3	4	8	25	14	9	.	5	8	.	.	.	3	7	6	12	57	.	.	.	.	.	.	196
Épinal.....	14	8	6	.	.	6	5	.	2	4	9	26	20	11	.	5	9	.	.	.	.	14	.	12	36	20	.	.	.	.	.	206
Lerrain.....	.	20	6	2	.	7	8	2	3	4	8	6	30	27	2	.	5	1	.	.	.	5	5	4	18	50	.	.	1	.	1	215
Charmes.....	6	3	2	3	.	7	1	.	1	1	1	10	7	3	.	0	3	.	.	.	.	13	.	7	10	33	.	.	0	.	.	115
Rambervillers.....	.	7	.	1	.	3	2	1	1	2	.	6	24	13	5	4	3	3	.	.	.	2	4	3	12	59	.	.	.	.	.	155
Saint-Dié.....	8	7	7	.	.	4	.	2	1	2	3	12	16	19	.	8	3	.	1	.	.	14	5	11	26	10	.	.	.	.	.	159
Provenchères.....	.	.	13	7	.	1	2	2	4	1	6	6	23	5	10	.	14	7	.	0	.	2	11	5	14	45	.	.	.	0	.	179
Senones.....	.	8	3	6	.	4	.	3	2	0	2	6	20	11	19	.	21	7	.	.	.	6	4	9	19	65	.	.	.	.	.	215
Baccarat.....	.	6	5	11	.	.	5	0	1	.	6	7	19	15	9	.	5	4	.	.	.	4	5	10	9	51	.	.	.	.	.	172
Moriviller.....	.	10	3	7	.	5	3	1	.	0	2	6	29	12	4	.	4	2	.	.	.	2	4	3	11	46	.	.	3	1	.	158
Vézelise.....	.	7	5	7	.	4	6	2	.	2	5	4	2	14	2	.	3	1	.	.	.	2	1	8	14	32	.	.	.	.	1	122
Allain.....	.	3	5	2	.	6	4	0	1	2	4	4	20	13	1	.	4	.	.	.	.	6	1	16	36	21	.	.	.	3	3	155
Neuves-Maisons...	.	10	3	1	.	2	9	0	0	2	6	3	20	15	2	.	2	1	.	.	.	4	4	23	8	72	.	.	2	2	1	192
Lunéville.....	.	16	11	10	.	.	2	.	.	.	6	10	11	21	2	.	2	4	.	.	.	8	5	1	12	49	.	.	1	1	0	174
Blamont.....	.	5	3	11	.	3	.	.	.	.	5	3	16	21	11	.	4	6	.	.	.	1	9	.	13	31	1	.	.	.	.	143
Parroy.....	.	5	1	4	.	10	1	1	.	1	10	2	25	10	2	.	2	.	.	.	.	4	1	23	25	54	.	1	1	.	.	183
Tomblaine (E. A.).	.	8	3	2	.	4	6	1	1	2	10	3	19	13	2	.	1	0	.	.	.	4	6	19	5	65	.	.	2	1	1	179
Nancy (Faculté)..	.	5	4	7	.	3	7	.	2	5	22	3	15	15	3	.	4	0	.	.	.	3	4	6	9	66	.	0	2	3	1	189
Amance.....	.	5	2	3	.	4	2	1	0	.	14	1	15	11	2	2	0	.	.	.	.	4	6	15	3	69	.	.	1	1	.	161
Toul.....	.	2	5	6	.	.	9	.	.	5	13	2	18	14	2	.	2	.	.	.	.	4	2	11	.	64	.	.	.	2	.	161
Rogéville.....	.	2	3	3	.	3	5	0	.	6	11	1	13	12	2	.	3	1	0	.	.	5	4	15	3	68	.	.	2	2	2	166
Nomény.....	.	4	.	7	.	2	6	1	.	3	7	.	13	11	2	.	.	.	.	.	.	3	2	8	6	59	5	.	2	3	.	144
Euvezin.....	.	0	3	3	.	.	5	.	.	5	8	.	3	18	.	5	3	.	.	.	.	.	6	.	9	54	.	.	1	4	.	127
Mance.....	.	5	6	4	1	5	.	2	.	7	.	.	9	14	1	.	12	.	.	.	.	3	1	3	.	42	.	.	2	6	1	124

STATIONS.	1	2	3	4	5	6	7	8	9	10	11	12	13	14	15	16	17	18	19	20	21	22	23	24	25	26	27	28	29	30	31	TOTAL.
BASSINS DE LA MEUSE, DE LA CHIERS ET DE LA SAMBRE.																																
Clefmont	.	7	3	1	.	13	18	1	.	.	3	17	28	22	1	.	7	1	.	.	.	8	4	3	16	40	.	.	6	7	1	207
Lamarche	.	16	8	1	.	22	.	.	.	.	.	5	35	46	.	.	4	.	.	.	.	10	.	10	12	35	.	.	.	4	.	208
Contrexéville	.	20	6	5	2	16	7	.	3	1	3	13	44	21	.	.	1	2	.	.	.	7	3	9	17	27	.	.	4	2	.	213
Beaufremont	.	9	5	3	.	12	8	3	1	5	2	8	29	28	5	.	4	11	.	.	.	3	2	2	8	36	.	.	3	.	.	187
Neufchâteau (C. M.)	3	4	7	.	7	10	2	2	2	2	6	21	16	0	0	3	1	.	.	.	7	1	3	12	50	.	.	4	4	.	0	167
Les Kœurs	.	.	5	5	.	6	1	1	.	13	8	.	17	12	.	.	7	.	.	.	.	4	4	21	22	43	.	.	2	5	0	177
Hussigny	.	12	.	.	2	4	5	0	20	5	.	.	3	3	12	.	.	.	.	.	.	8	7	1	32	.	.	.	.	.	.	114
Mouzon	0	5	7	.	.	1	8	8	.	21	.	.	4	0	1	.	4	.	.	.	.	6	5	4	1	24	.	.	9	13	1	122
Saint-Aignan	13	16	6	2	10	16	33	18	2	26	.	.	17	13	3	3	11	.	.	.	.	13	18	.	15	5	.	.	23	2	6	271
Saint-Marcel	8	4	17	3	.	10	28	1	1	22	5	.	3	14	.	.	.	.	.	.	.	.	16	.	.	13	.	.	7	13	2	167
Gespunsart	8	4	11	3	.	8	16	9	1	17	2	.	2	14	1	0	6	.	.	.	.	4	6	2	1	10	.	.	6	12	1	144
Maubert-Fontaine	10	8	14	.	.	15	8	5	3	10	1	.	.	18	.	1	4	.	.	.	.	6	9	2	5	4	.	.	2	10	1	136
Fumay	8	.	15	.	.	11	13	9	.	22	2	.	.	19	.	.	5	.	.	.	.	6	8	5	.	9	.	.	2	2	.	136
Avesnes (C. M.)	15	7	5	1	3	2	2	2	3	2	.	.	.	6	.	1	2	0	.	.	.	4	8	.	2	3	.	.	1	3	0	72
Landrecies	18	5	9	.	3	4	3	5	3	3	1	.	.	7	.	.	9	2	.	.	.	.	6	11	3	6	.	.	.	3	1	102
BASSINS DE L'ESCAUT, DE LA LYS, DE L'YSER ET DE L'AA.																																
Cambrai (C. M.)	18	2	3	1	4	6	2	3	2	3	1	.	.	4	.	1	4	.	1	0	0	8	7	.	3	3	.	.	.	3	1	80
Valenciennes	9	3	.	5	4	2	3	2	3	1	.	.	5	.	8	5	0	.	.	.	6	7	1	.	5	.	.	.	4	0	.	73
Douai (C. M.)	30	.	6	6	13	9	5	2	7	4	.	.	2	4	.	3	1	.	5	2	6	4	5	.	7	.	.	0	.	11	11	143
Arras (St. agr.)	2	1	1	4	6	10	2	3	3	2	.	.	3	0	0	1	.	.	1	0	7	6	1	3	5	0	.	0	4	2	28	95
Lille (C. M.)	13	2	1	0	4	6	5	7	1	5	.	.	.	6	.	0	3	0	0	2	1	10	2	.	1	3	.	.	0	2	11	85
Laventie	1	1	3	7	6	9	6	3	3	0	.	0	5	0	0	1	1	0	1	0	7	1	0	0	5	0	0	0	0	3	7	71
Allouagne	.	.	2	5	1	5	10	12	7	6	15	.	.	4	.	.	4	5	.	6	.	.	.	.	.	4	3	.	2	.	.	91
Cassel (C. M.)	9	3	6	7	21	20	3	6	10	3	1	1	1	1	.	.	20	3	.	.	4	4	.	.	3	.	.	.	0	4	7	138
Godewaerswelde	12	.	.	7	.	10	22	.	.	.	13	.	.	6	.	.	5	.	.	.	.	.	10	.	.	3	.	.	.	.	9	97
Dunkerque (P. C.)	8	4	2	3	16	23	13	10	10	.	3	4	.	4	.	8	11	6	6	.	1	0	.	.	1	.	1	1	1	11	.	147
Oye	5	7	8	4	13	40	36	3	15	.	.	10	3	.	.	13	18	7	3	.	3	.	.	.	2	0	0	1	1	10	1	203
Calais (C. M.)	.	15	.	16	16	.	69	.	25	.	3	19	.	.	3	27	21	14	4	.	.	.	.	.	5	.	.	.	2	14	4	257

VERSANT DE LA MANCHE.

BASSINS DE LA CANCHE, DE LA SOMME, DE LA BÉTHUNE, ETC.																																
Nesles	19	7	1	1	4	4	5	3	1	2	.	.	.	4	.	1	4	.	.	2	.	.	3	2	8	8	.	.	.	5	2	86
Sainte-Emilie	19	2	5	2	8	8	5	5	2	5	.	.	.	4	.	.	4	.	.	3	.	11	6	.	2	7	.	.	.	4	1	103
Rosières	3	4	8	3	7	7	14	6	.	6	.	.	.	.	.	12	.	.	.	.	.	.	6	2	10	1	.	.	.	1	3	93
Moreuil	20	.	2	1	5	2	28	2	0	3	.	0	.	.	.	2	2	.	.	0	2	3	10	.	13	2	.	.	0	.	6	105
Amiens (St. agr.)	7	3	1	4	15	15	4	2	1	.	.	.	.	.	2	3	0	2	0	.	10	7	.	9	.	3	.	.	1	3	5	97
Villers-Bocage	26	5	.	2	5	15	15	3	.	1	1	.	.	.	.	.	.	0	6	.	.	4	6	10	3	.	.	.	.	.	2	106
Magnicourt-sur-C.	1	5	3	6	10	14	5	8	8	6	.	0	.	.	.	4	1	.	1	.	13	4	.	5	4	.	.	.	.	5	.	103
Valhuon	1	5	2	2	4	19	8	25	11	5	.	0	2	.	1	2	1	.	1	3	14	2	.	2	4	.	0	.	3	3	4	125
Guigny	5	17	12	2	18	23	8	31	8	3	1	.	.	.	2	3	.	.	.	2	16	3	4	16	.	.	2	.	.	8	2	186
Hucqueliers	28	23	18	11	11	16	28	22	4	0	.	.	1	.	.	6	11	3	1	5	14	.	.	.	7	.	.	1	3	8	1	222
Desvres	17	5	15	7	21	9	43	21	19	5	.	.	.	.	.	.	14	23	4	.	3	8	.	.	5	.	.	.	2	4	9	231
Cap Gris-Nez	21	18	45	3	32	.	30	26	4	.	.	.	13	2	.	.	20	17	17	2	.	2	.	.	.	2	.	.	.	3	16	273

STATIONS.	1	2	3	4	5	6	7	8	9	10	11	12	13	14	15	16	17	18	19	20	21	22	23	24	25	26	27	28	29	30	31	TOTAL.
BASSINS DE LA CANCHE, DE LA SOMME, DE LA BÉTHUNE, ETC. (suite).																																
Boulogne (C. M.)..	28	14	6	10	11	13	35	19	7	5	.	0	0	.	.	.	20	13	8	2	2	6	.	.	0	3	.	.	1	1	13	217
Samer (C. M.)....	18	4	44	0	29	17	61	4	3	.	.	.	.	.	.	.	18	4	.	4	8	2	.	4	1	.	5	.	8	6	.	241
Le Touquet.....	11	23	7	15	20	18	16	20	13	2	.	.	2	.	.	.	14	5	.	9	4	6	.	7	2	.	.	.	.	3	16	213
Forest-l'Abb. (h. b.)	1	8	9	5	2	28	14	8	25	2	5	.	2	.	.	3	2	1	2	.	.	16	3	2	3	7	.	2	.	4	3	158
Millencourt.....	28	.	3	1	5	12	12	7	3	2	2	.	.	2	.	0	2	.	.	.	.	12	7	.	7	3	.	.	0	2	2	112
Saint-Riquier.....	14	1	9	5	5	17	11	11	10	9	1	0	.	1	0	4	1	2	.	2	1	28	7	3	6	6	0	0	.	0	7	161
Abbeville.....	11	1	10	7	1	16	15	5	12	11	3	.	0	1	.	1	2	0	.	0	1	24	3	1	1	3	.	.	.	.	9	138
St-Valery-s-Somme	8	3	7	6	10	14	15	19	12	15	1	.	.	1	.	.	2	2	0	.	3	20	5	.	7	4	.	.	.	.	10	164
Eu.....	10	4	27	2	29	17	.	27	21	16	.	.	.	1	.	2	8	.	0	1	31	4	3	1	11	.	.	0	.	.	.	215
Aigneville.....	10	2	11	8	11	18	16	11	10	14	9	.	.	2	0	1	5	1	4	1	2	30	7	1	6	8	.	.	.	.	10	199
Beaucamps.....	.	.	5	.	13	10	6	.	18	8	.	.	.	.	.	7	.	.	.	.	13	.	.	12	.	.	.	.	.	.	9	101
Cempuis.....	10	3	8	2	18	27	0	5	5	3	.	.	1	1	.	12	3	5	.	.	.	6	7	15	.	.	.	2	.	6	4	145
Aumale.....	4	.	5	2	14	10	.	16	6	2	.	.	.	.	.	7	3	3	.	.	7	7	8	.	17	.	.	.	.	6	.	117
Londinières.....	8	2	13	.	28	15	.	32	4	2	3	.	2	.	.	6	2	.	.	.	13	7	9	.	13	.	.	.	.	9	.	168
Dieppe.....	5	6	23	3	15	12	2	24	5	2	3	0	.	.	.	7	8	16	3	1	15	6	5	.	12	.	.	.	.	4	2	179
Bosc-le-Hard.....	.	10	33	12	24	26	10	19	20	.	4	.	.	.	1	8	3	2	2	1	6	14	2	.	14	.	0	.	.	8	3	222
St-Valery-en-Caux.	10	1	19	3	14	10	5	40	4	1	2	0	7	0	.	8	10	13	7	3	22	2	1	.	14	.	.	.	.	.	11	207
Goderville.....	12	7	52	0	28	7	8	47	10	9	5	.	2	1	.	11	17	6	10	3	16	3	10	.	17	2	1	.	1	4	4	293
BASSIN DE LA SEINE.																																
Bassin de l'Yonne.																																
Bas-Folin.....	.	4	4	2	.	6	13	12	3	29	31	18	29	53	.	.	17	3	.	.	.	6	5	7	22	24	.	.	4	4	1	297
La Croisette.....	.	5	5	2	.	6	22	10	3	11	33	16	37	45	.	.	16	5	.	.	.	8	6	4	20	31	1	.	1	7	2	294
Pommoy.....	.	3	6	1	.	6	23	11	3	7	28	11	33	39	.	.	16	3	.	.	.	6	6	3	13	26	.	.	.	8	2	254
Château-Chinon...	.	.	10	.	.	2	5	5	4	5	45	9	38	36	.	.	15	7	.	.	.	3	3	5	13	20	.	.	.	14	.	238
Clamecy (P. C.)...	.	7	.	.	.	4	7	3	.	2	10	4	29	18	.	.	12	4	.	.	.	3	.	11	4	15	.	.	5	11	7	156
Vézelay (C. M.)...	3	6	3	.	.	2	8	13	5	11	5	32	15	.	5	5	4	.	.	.	5	0	5	8	21	.	.	4	4	2	14	180
Avallon.....	.	.	9	3	.	1	10	3	.	2	11	5	30	19	.	.	5	3	.	.	.	4	.	3	11	21	.	.	.	2	.	142
Saulieu.....	.	7	2	.	.	14	6	2	4	12	7	30	32	.	.	5	8	.	.	.	.	8	.	13	15	3	.	.	6	4	5	183
Époisses.....	.	.	7	1	.	3	3	1	1	.	11	4	20	24	.	.	2	9	.	.	.	5	1	3	13	19	.	.	2	2	1	132
Semur.....	.	8	4	.	.	7	.	.	.	13	2	22	24	.	.	6	.	.	.	.	.	6	.	17	9	.	.	.	7	2	2	129
Marigny-le-C.....	.	.	5	1	.	4	7	.	1	.	13	5	22	27	.	3	2	.	.	.	.	6	.	5	11	9	.	.	2	3	3	129
Montbard.....	.	6	4	.	.	9	.	3	.	2	3	33	21	.	.	3	4	.	.	.	.	5	.	13	18	.	.	.	4	2	3	134
Ravières.....	.	4	4	.	4	9	2	.	0	3	8	24	20	.	.	6	5	.	.	.	3	1	3	6	16	.	.	1	2	1	6	128
Massangis.....	.	7	3	.	5	13	2	1	0	1	13	25	27	.	.	7	2	.	.	.	3	0	4	8	15	.	.	1	1	2	3	145
Courson.....	.	5	4	.	.	17	.	14	12	9	.	.	9	25	4	8	1	.	.	.	4	12	6	12	5	.	.	6	14	6	15	188
Auxerre (bd d. Temp.)	4	2	4	.	15	6	1	2	0	0	12	34	10	0	2	7	6	.	0	0	3	0	7	7	18	0	.	3	19	6	11	179
Tonnerre (C. M.)...	.	4	.	2	.	9	1	2	.	2	15	20	22	.	.	11	1	.	.	.	6	1	8	3	25	.	.	3	6	5	7	154
Flogny.....	7	3	2	.	8	6	5	.	.	.	14	29	14	.	3	7	2	.	.	.	5	.	3	9	19	.	.	3	15	2	11	166
Aillant.....	13	4	1	.	12	6	7	.	.	.	14	35	13	.	2	6	5	.	.	.	4	.	2	7	23	.	.	2	36	2	10	204
La Roche.....	11	3	2	.	11	5	4	.	.	.	12	27	11	.	2	3	7	.	.	.	3	.	3	8	14	.	.	3	36	3	13	181
Chailley.....	.	13	8	.	11	6	8	0	1	.	12	34	12	.	3	9	2	.	.	.	7	0	.	12	42	1	.	2	43	3	20	249
Chessy.....	.	6	3	.	.	9	.	.	3	.	.	14	33	13	.	3	12	1	.	.	.	7	.	2	11	22	.	.	4	18	3	163
Cerisiers.....	10	4	3	.	13	9	2	0	0	.	13	30	12	.	3	5	3	.	.	.	6	0	0	10	33	0	.	1	31	1	13	204
St-Julien-du-Sault.	11	5	1	.	10	10	.	1	.	.	12	30	17	.	3	3	4	.	.	.	6	0	0	8	29	.	.	0	34	1	23	208
Sens (St-Martin)..	.	16	.	.	.	12	12	.	.	.	.	6	20	14	.	5	19	3	.	.	.	3	.	.	13	33	.	.	.	28	.	184
Villeneuve-l'Arch..	9	4	3	.	8	13	2	0	1	1	7	29	13	.	2	5	2	.	.	.	3	0	2	16	32	.	.	3	23	1	16	195
																															26	

STATIONS.	1	2	3	4	5	6	7	8	9	10	11	12	13	14	15	16	17	18	19	20	21	22	23	24	25	26	27	28	29	30	31	TOTAL.
Bassin de la Seine supérieure.																																
Chanceaux	.	0	6	.	.	.	24	10	6	8	5	7	36	9	.	.	.	4	.	.	.	.	7	.	29	13	3	.	19	.	.	186
Baigneux-les-Juifs	2	7	3	.	8	8	1	.	3	8	5	25	35	.	.	2	1	.	.	.	2	3	3	11	22	.	.	.	5	1	2	157
Châtillon-s.-Seine	.	.	6	3	.	2	7	2	.	.	1	21	28	20	.	1	4	2	.	.	.	7	2	3	10	29	.	.	2	2	1	153
Laignes	.	1	4	2	.	2	7	2	.	.	.	17	30	18	.	.	6	5	.	.	.	4	2	4	8	28	.	.	1	1	8	150
Nicey	.	12	.	.	.	13	.	.	.	.	10	26	29	12	.	3	10	.	.	.	.	1	.	.	31	4	.	.	2	2	6	161
Vix	.	5	4	.	.	8	.	.	3	.	19	26	19	.	.	6	2	.	.	.	.	9	.	15	24	.	.	.	5	2	4	151
Brion-sur-Ource	.	.	9	4	.	1	7	3	.	.	1	5	30	25	.	.	5	1	.	.	.	.	3	8	9	27	.	.	.	.	5	144
Recey-sur-Ource	2	7	4	.	.	16	1	1	2	2	8	29	32	9	.	.	3	2	.	.	1	3	.	9	28	.	.	.	4	2	.	165
La Ferté-sur-Aube	.	.	7	5	.	8	11	3	.	.	.	8	26	20	.	.	13	.	.	.	.	5	.	8	6	19	.	.	5	6	14	163
Bar-sur-Aube	.	1	4	4	.	4	4	1	2	1	.	7	22	37	.	.	21	1	.	.	.	8	2	1	10	41	.	.	2	3	2	178
Vendeuvre (P.C.)	.	4	3	3	.	4	9	.	.	.	.	5	19	14	.	.	10	.	0	.	.	9	2	2	9	45	.	.	.	7	2	147
Bar-sur-Seine	.	6	4	4	.	2	15	1	1	.	1	11	30	16	.	0	12	2	.	.	.	7	1	1	10	33	.	.	1	5	3	166
Barberey	.	3	4	2	.	9	4	4	.	1	.	4	23	8	.	2	6	2	.	.	.	2	1	2	10	22	.	.	1	21	4	135
Villacerf	.	3	.	3	.	9	6	.	.	4	.	.	20	15	.	.	6	2	.	.	.	4	.	3	.	40	.	.	.	26	13	154
Chaumesnil	.	1	3	3	.	2	9	.	.	.	3	3	20	10	.	.	13	.	.	.	.	3	.	4	9	43	.	.	.	3	3	132
Épothémont	2	2	2	.	.	2	.	.	.	.	1	6	26	.	.	3	10	.	0	.	.	5	2	.	32	26	.	.	3	1	2	126
Ceffonds	.	2	6	4	.	5	2	.	.	.	4	.	20	19	.	.	19	2	.	.	.	13	.	15	25	14	.	.	2	2	2	156
Arcis-sur-Aube	6	3	1	1	8	7	2	.	1	8	.	.	26	8	.	7	.	.	.	.	.	.	10	.	19	35	.	.	29	3	14	188
Fay	.	15	3	2	.	7	25	1	.	1	.	1	11	14	.	2	13	0	.	.	.	2	0	2	10	34	.	.	.	24	1	168
Soligny-les-Étangs	.	7	2	1	4	10	.	3	0	3	2	.	18	10	.	1	7	1	.	.	.	2	.	2	12	25	.	.	1	23	2	136
Conflans-sur-Seine	.	14	.	2	.	3	17	.	.	5	4	.	18	15	.	2	13	.	.	.	.	.	1	12	8	30	.	.	2	12	2	160
Courbeton	5	8	6	.	.	6	11	14	.	5	.	2	18	6	.	5	10	.	.	.	.	.	.	.	24	45	.	.	.	31	.	196
Bassin de la Seine, entre Montereau et le confluent de l'Oise.																																
Étampes	14	.	14	1	.	6	17	5	.	4	.	.	18	5	.	7	6	4	.	.	.	1	.	2	17	40	.	.	4	22	3	193
Saint-Chéron	.	.	4	.	.	.	3	.	.	12	.	26	17	5	.	.	4	1	.	.	.	3	.	4	.	24	.	.	.	8	10	121
Melun (P. C.)	13	2	8	4	5	.	6	4	.	.	.	.	19	3	.	6	.	4	.	.	.	.	.	4	24	37	.	.	2	35	2	178
Fontainebleau (E. A.)	11	2	11	0	.	9	7	6	1	3	2	1	19	3	.	7	2	2	.	0	.	3	.	5	18	35	0	.	2	33	0	182
Touquin	6	4	8	12	.	3	14	7	3	7	3	.	14	13	.	6	10	.	.	.	.	.	3	15	8	40	.	.	6	25	8	216
Saclay	7	6	3	5	9	23	2	0	1	2	.	6	5	1	.	7	1	0	.	.	.	1	1	1	37	.	.	0	0	12	1	132
Rambouillet	14	3	14	3	1	7	12	1	.	6	2	.	18	3	.	5	4	2	.	.	.	.	1	6	16	26	.	.	.	14	3	161
Le Perray (St Hub.)	12	7	4	1	6	13	3	.	1	4	.	7	8	2	.	9	4	.	.	.	.	2	1	2	37	12	.	.	.	23	7	165
Satory	7	10	1	10	4	17	1	.	4	5	4	6	7	2	6	3	.	.	.	.	.	1	5	1	38	12	.	.	.	20	1	165
Versailles (Montb.)	7	12	2	7	8	22	6	0	0	3	.	5	10	.	.	10	5	.	.	0	.	1	3	0	47	12	.	.	.	19	0	181
Meudon	4	8	2	.	20	31	3	2	2	4	.	4	11	2	.	5	12	1	.	.	.	1	6	1	47	14	.	.	1	22	1	202
Paris (Obsre, cour)	9	.	6	1	5	13	2	3	.	3	.	.	8	2	.	.	9	.	.	1	.	1	.	3	19	31	.	.	1	.	26	143
Paris (Montm.)	4	7	0	5	9	22	4	.	0	3	.	1	8	1	.	4	10	0	0	0	.	1	2	0	44	17	0	.	1	23	1	167
Paris (B. C. M.)	9	.	10	1	9	23	2	5	1	.	3	.	5	4	.	3	10	1	2	0	.	2	1	2	21	35	.	.	1	17	3	170
Bassin de la Marne.																																
Langres (M. Raclot)	.	4	5	4	.	15	6	1	0	0	5	17	35	28	.	.	3	2	.	.	.	4	3	4	10	27	.	.	4	4	1	182
Richebourg	.	3	7	3	.	5	9	1	.	1	3	22	25	36	.	.	4	4	.	.	.	5	7	3	13	33	.	.	.	4	.	188
Chaumont (E. N.)	1	6	1	.	.	9	.	1	1	.	8	21	21	12	.	1	9	.	.	.	.	6	.	9	18	13	.	.	4	2	.	143
Saint-Bon	.	.	9	.	.	12	.	0	1	0	0	13	19	10	.	1	8	.	.	.	.	9	1	4	11	26	.	.	1	4	.	131
Colombey	.	.	4	3	.	5	9	1	.	.	1	12	27	19	.	.	16	3	.	.	.	7	3	3	12	36	.	.	2	4	3	170
Andelot	.	0	0	2	.	6	2	1	1	1	.	9	22	22	.	.	7	1	.	.	.	12	2	3	13	37	.	.	3	4	1	149
Aillianville	.	2	5	8	.	8	2	2	2	3	1	7	23	23	0	.	9	3	.	.	.	11	2	4	12	60	.	1	6	5	1	200
Trampot	.	2	5	7	.	.	9	.	3	3	3	6	20	20	0	.	9	5	.	.	.	10	1	2	10	59	.	.	.	10	1	184

STATIONS.	1	2	3	4	5	6	7	8	9	10	11	12	13	14	15	16	17	18	19	20	21	22	23	24	25	26	27	28	29	30	31	TOTAL.
Bassin de la Marne (suite).																																
Joinville	.	.	4	6	.	2	7	.	2	1	5	6	6	14	.	2	7	.	.	.	.	10	.	9	13	23	.	.	3	1	2	123
Vassy	.	2	4	4	.	3	4	1	1	2	2	2	17	20	.	.	10	0	.	.	.	7	1	12	6	43	.	.	1	3	2	147
Demange-aux-Eaux	.	1	4	5	.	.	6	4	.	4	5	2	17	14	2	.	5	0	.	.	.	9	4	22	.	54	.	.	.	5	1	164
St-Dizier (la Neuv.)	6	4	5	.	.	11	4	.	1	20	1	6	12	16	.	5	5	.	0	.	.	6	10	.	32	12	.	.	7	3	1	167
Bar-le-Duc (P. C.)	.	10	4	8	.	.	9	2	.	6	10	.	12	14	.	2	5	2	.	.	.	3	5	27	0	62	.	.	2	5	2	190
Sermaize	.	8	7	15	.	4	7	3	.	3	9	.	18	13	.	.	7	1	.	.	.	3	1	29	15	42	.	.	4	9	3	201
Thieblemont (C.M.)	.	4	1	7	.	.	12	1	.	.	9	.	15	18	.	.	7	1	.	.	.	2	.	13	6	50	.	.	3	11	3	164
Vitry-le-François	2	2	5	.	1	12	3	.	.	9	.	9	20	3	1	7	.	.	.	.	.	.	16	7	62	.	.	.	17	5	7	188
Vavray-le-Petit	.	2	3	6	.	4	14	2	.	3	7	.	19	13	.	1	6	.	.	.	.	2	2	19	16	31	.	.	3	13	2	168
Vanault-le-Châtel	.	4	6	12	.	2	19	0	.	2	2	.	18	7	.	1	7	0	.	.	.	4	3	12	7	61	.	.	5	13	4	189
St-Mard-s.-le-Mont	.	2	3	8	.	5	10	3	.	4	2	.	15	15	0	0	6	1	.	.	.	4	2	8	10	60	.	.	5	11	2	176
Moivre	.	4	6	5	.	5	7	5	1	3	1	.	16	9	.	.	4	1	.	.	.	3	6	1	7	53	.	.	4	14	3	158
Sommesous	8	7	3	.	6	14	10	.	5	5	.	15	19	.	1	6	0	.	.	.	1	1	20	5	53	.	.	1	25	1	12	218
Montmirail	11	4	5	4	.	10	11	6	.	2	1	.	.	9	.	2	4	.	.	.	.	3	2	3	17	41	.	.	.	16	4	155
Montmort	1	6	10	3	.	7	10	8	1	1	1	.	5	16	.	4	6	.	.	.	.	5	2	2	9	40	.	.	3	24	1	165
Épernay	4	6	7	4	.	9	5	4	.	2	0	.	6	12	.	1	8	0	.	.	.	2	3	1	12	27	.	.	4	18	5	140
La Ferté s J. (M. Biez)	10	5	10	1	.	7	13	4	.	5	0	.	6	5	.	4	1	0	.	.	.	2	2	1	14	28	.	.	2	25	0	146
Coulommiers	11	4	12	4	.	12	13	3	.	1	.	.	6	7	.	.	3	.	.	.	.	7	6	6	6	43	.	.	4	7	6	160
Meaux (P. C.)	6	5	6	2	1	5	6	4	3	2	.	.	4	4	.	5	.	.	.	.	.	4	.	.	8	36	.	.	2	16	25	142
Parc St-Maur (Obsre)	5	7	2	5	2	12	5	.	2	2	.	5	8	.	1	3	2	0	.	.	.	1	6	.	51	2	.	1	9	11	9	150
Bassin de l'Aisne.																																
Ste-Menehould (P.C.)	3	4	8	.	1	16	2	.	3	1	.	12	14	0	.	3	.	.	.	.	1	4	2	2	55	.	.	4	16	1	3	155
Biesme (Côte de)	2	4	2	.	.	5	10	.	.	.	.	10	15	.	.	.	.	.	.	.	.	8	.	.	6	30	.	5	8	.	2	107
Suippes	.	7	6	.	.	4	6	11	.	2	.	.	6	10	.	.	3	.	.	.	.	.	3	.	13	21	.	.	4	11	1	114
Vouziers	.	5	5	2	.	0	8	5	8	.	.	.	2	13	.	.	4	.	.	.	.	2	3	2	3	15	.	.	3	14	2	96
Signy-l'Abbaye	6	3	12	.	.	9	14	5	.	17	.	.	2	21	.	2	3	.	2	.	.	5	4	4	5	10	.	.	3	13	.	140
Remaucourt	5	11	.	.	11	11	5	.	8	.	.	.	21	.	.	5	.	.	.	.	.	4	5	.	17	.	.	.	12	.	16	131
Tagnon	3	1	7	.	.	7	7	7	.	8	.	.	3	16	.	1	5	.	1	.	.	3	2	2	3	21	.	.	1	12	1	111
Reims (C. M.)	.	.	.	.	.	25	8	5	.	10	.	3	.	14	.	.	4	.	.	2	.	1	1	1	5	25	.	.	2	13	3	122
Verzy	4	7	5	8	.	10	9	6	.	5	.	.	5	16	.	2	6	.	.	1	.	2	2	2	8	34	.	.	5	22	2	161
Fismes	17	.	.	.	.	21	12	3	.	2	.	.	4	6	.	3	.	.	.	.	.	.	2	.	5	30	.		.	10	9	125
Berry-au-Bac	9	4	13	0	.	9	9	3	.	3	.	.	2	9	.	3	.	0	.	2	2	1	0	1	10	13	.	0	.	11	2	107
Soissons (Vauxrot)	6	3	8	1	3	6	6	3	.	4	.	.	.	6	.	.	6	.	.	.	.	3	6	2	.	23	.	.	.	13	.	98
Bassin de l'Oise.																																
Aouste	10	9	12	11	14	8	.	4	7	9	.	.	8	7	.	.	.	4	8	9	.	.	.	.	9	.	4	7	10	.	.	150
Hirson	5	5	10	.	.	4	3	7	1	6	.	.	.	12	.	.	3	.	.	.	.	7	7	5	.	7	.	.	.	8	.	90
Montcornet	10	9	6	2	.	8	7	.	.	16	.	.	.	15	.	.	4	.	.	.	.	.	4	3	3	12	.	.	5	12	.	116
Laon (P. C.)	6	2	9	1	.	6	13	3	1	9	.	.	1	7	.	3	1	.	.	.	.	.	4	1	2	14	.	.	1	13	0	98
Guiscard	13	9	7	4	7	7	3	0	1	12	.	.	.	4	.	2	3	.	.	.	.	2	5	.	14	.	.	.	1	8	2	104
Lassigny	.	6	2	4	7	9	2	1	.	2	.	.	1	2	.	.	1	.	1	.	0	.	.	1	.	2	.	.	.	.	3	44
Maignelay	.	.	4	5	7	9	16	2	1	12	.	.	.	2	.	4	2	.	.	2	.	2	.	9	.	16	.	.	.	5	9	107
Formerie	1	1	1	2	1	3	4	1	3	3	2	.	.	.	.	4	3	1	3	.	5	2	1	.	1	.	.	1	.	8	5	56
Beauvais (M. Bergez)	5	2	1	4	.	29	3	2	5	.	.	.	2	.	3	4	0	1	1	.	2	.	15	.	29	.	.	0	1	.	16	125
Venette	15	4	10	3	5	8	5	.	1	9	.	.	.	4	.	5	2	.	.	0	.	1	5	.	17	14	.	.	1	12	.	121
Senlis	20	2	7	2	6	9	12	1	1	2	.	.	.	5	.	2	12	.	.	.	.	1	1	2	12	15	1	1	.	10	5	131
Fleurines	9	9	11	.	5	9	9	.	2	5	1	1	2	1	.	5	.	.	.	.	.	2	3	0	19	12	.	.	.	13	2	120

STATIONS.	1	2	3	4	5	6	7	8	9	10	11	12	13	14	15	16	17	18	19	20	21	22	23	24	25	26	27	28	29	30	31	TOTAL.
Bassin du Loing.																																
Sainpuits												.	95	.	.	19	10	.	.	.	4	.	.	13	24	.	.	.	37	1	11	214
Moutiers	.	6	4	2	.	11	3	3	2	.	1	5	26	4	.	3	4	3	.	.	.	1	.	5	6	10	.	.	9	21	1	130
Moulin-s-Ouanne	.	.	5	.	13	7	5	2	2	.	.	40	11	.	3	7	14	.	4	.	.	2	4	6	32	.	.	4	36	1	9	207
Tannerre	13	6	10	.	23	5	7	2	0	2	10	41	8	.	2	5	10	.	.	.	3	2	7	6	18	0	.	3	35	1	27	246
Rogny (P. C.)	1	9	3	2	15	.	8	1	.	.	1	8	36	4	.	5	6	3	.	.	.	2	1	5	9	8	.	.	4	44	1	176
Courpalet	4	18	6	.	.	9	6	.	.	.	2	14	29	1	.	9	13	2	.	.	.	3	.	4	13	15	.	.	.	38	1	187
Savigny	15	6	1	.	11	14	2	1	1	.	12	21	12	.	5	14	4	.	.	.	5	2	0	9	34	.	.	1	31	1	44	246
Nemours	4	10	8	.	.	8	9	8	.	2	.	2	21	4	.	7	4	2	.	.	.	3	.	2	12	34	.	.	4	35	.	179
Bassin de l'Eure.																																
Courville	15	.	7	6	7	15	10	3	.	.	.	.	24	6	.	11	2	1	.	.	.	1	1	3	20	36	.	.	.	8	5	181
La Loupe	27	2	8	6	8	14	6	2	2	1	1	1	19	7	.	7	1	1	.	.	.	1	.	2	22	46	.	.	1	.	9	194
Senonches	17	1	10	13	7	11	3	4	1	2	0	.	20	9	0	0	0	0	.	.	.	0	0	1	8	40	5	.	0	.	4	157
Nogent-le-Roi	15	.	6	6	3	17	8	1	.	4	0	.	16	3	.	7	0	.	2	.	.	1	.	0	16	23	.	.	.	8	12	151
Dreux	15	4	3	3	14	12	1	.	.	3	.	5	8	2	.	9	.	1	.	.	.	2	1	.	45	16	.	.	.	10	4	158
Brézolles	13	.	3	7	1	15	3	4	4	.	.	.	11	7	.	5	1	1	0	.	.	1	.	9	18	35	.	.	0	8	8	154
Forêt du Perche	11	7	15	12	15	7	3	.	9	3	.	10	8	.	.	12	5	.	.	.	4	1	2	10	58	.	.	1	8	14	.	215
F^t de Bonsmoulins	26	2	7	14	15	11	4	7	0	3	3	.	3	6	1	3	6	2	.	1	0	2	1	2	24	38	.	.	.	9	10	200
Saint-André	13	.	4	2	3	10	4	1	.	4	.	.	1	5	.	6	1	.	.	2	.	2	2	1	12	31	.	.	.	.	7	111
Pacy-sur-Eure	20	.	4	.	8	9	7	.	.	.	.	.	.	5	.	.	10	.	.	.	.	5	4	.	.	47	.	.	.	.	5	124
Évreux (P. C.)	18	5	.	2	4	10	10	3	1	2	.	.	.	4	.	4	1	4	.	.	.	4	3	7	20	24	.	.	.	2	9	137
Bassin de la Seine inférieure, au-dessous du confluent de l'Oise.																																
Trappes	7	6	2	2	6	13	1	.	.	3	.	4	7	1	.	11	2	0	.	.	.	3	4	0	38	10	1	.	.	18	2	141
Bonnières	10	2	3	3	9	19	0	.	2	.	.	.	2	3	.	11	.	.	.	.	4	2	6	.	40	8	.	.	.	4	4	132
Montjavoult	.	13	.	.	.	9	14	7	9	.	.	.	.	5	.	.	.	7	.	.	.	5	.	4	.	.	.	.	7	8	3	91
Le Coudray-St-G.	.	21	10	3	6	10	13	2	2	5	.	.	.	3	.	3	.	.	1	0	.	.	6	4	.	26	.	.	1	7	.	123
Gournay (Hosp.)	16	.	19	16	5	13	14	5	2	10	.	.	.	3	.	3	5	.	3	0	.	5	14	.	11	14	.	.	.	.	6	164
Forges	.	8	14	3	16	15	.	8	9	2	.	.	.	4	3	8	.	.	2	1	6	4	4	5	17	1	.	.	.	3	2	135
Buchy	10	7	13	.	26	15	1	12	3	11	.	.	.	2	.	6	4	.	.	.	5	13	11	.	16	3	.	.	.	10	2	170
Épreville-Martinv.	12	3	10	.	23	11	1	.	0	14	.	.	4	.	.	8	1	.	.	0	1	11	10	1	14	.	.	0	.	6	5	135
Elbeuf (St-Aubin)	7	2	1	.	23	11	1	.	3	.	.	.	.	.	1	9	3	.	.	.	3	7	10	.	18	1	.	.	.	4	.	104
Rouen (île Lacroix)	7	3	4	.	31	8	1	0	0	7	.	.	1	1	.	8	1	.	.	.	1	9	15	.	18	3	.	.	1	4	5	129
Barentin	17	6	9	7	33	9	3	5	4	6	2	.	.	1	.	6	18	2	2	1	8	15	4	23	.	.	.	.	6	3	1	193
Yvetot	9	8	30	.	26	11	2	17	4	2	.	.	.	.	.	7	20	5	7	.	7	8	11	.	11	2	.	.	.	5	4	196
Caudebec	13	2	6	.	18	7	.	7	13	8	4	.	.	2	.	5	12	3	2	.	15	8	18	.	14	.	.	.	.	6	1	164
Sanvic (Le Havre)	7	4	5	21	14	4	10	.	2	7	2	22	.	.	6	9	6	9	8	5	12	4	16	9	25	.	2	1	5	6	10	231
La Hève (sémaph.)	19	2	9	.	17	8	6	5	7	3	.	.	.	9	.	10	17	7	5	1	8	14	5	1	26	2	.	2	.	.	21	204
Honfleur	14	2	1	0	20	8	3	3	5	4	0	.	.	1	.	12	7	7	2	3	3	6	20	1	24	2	.	.	.	7	1	156
Brionne	10	2	3	.	21	14	6	3	0	1	.	.	.	5	.	3	7	1	.	.	1	9	7	1	5	18	.	.	.	.	8	127
Rugles	13	4	4	4	9	13	5	1	1	5	0	.	1	3	0	5	4	1	.	.	.	1	1	0	24	27	.	.	.	2	14	142
Laigle	11	12	5	5	18	8	4	3	1	5	1	.	2	7	0	5	16	2	1	.	.	0	.	6	10	39	0	.	1	7	10	179

BASSINS ENTRE LA SEINE ET LA POINTE DE BRETAGNE.

Bassins de la Touque, de la Dive, de l'Orne, de la Vire et de la Douve.

Sées	13	15	12	11	12	18	9	7	0	4	0	4	3	8	1	8	2	1	1	.	1	1	23	.	16	10	1	0	.	23	.	205
Gacé	8	12	6	2	26	15	.	.	.	10	.	.	.	.	7	.	9	.	.	.	.	.	6	.	24	24	.	.	.	.	26	176
St-Ouen-le-Pin	9	1	5	1	24	5	.	2	2	2	0	.	1	4	.	6	10	0	.	1	7	6	4	.	21	0	.	0	.	12	1	123

STATIONS.	1	2	3	4	5	6	7	8	9	10	11	12	13	14	15	16	17	18	19	20	21	22	23	24	25	26	27	28	29	30	31	TOTAL.
Bassins de la Touque, de la Dive, de l'Orne, de la Vire et de la Douve (suite).																																
Lisieux	9	2	1	1	34	19	.	2	2	10	.	.	.	5	2	4	.	.	5	2	.	.	11	5	38	5	11	.	.	5	9	182
Pont-l'Évêque	18	3	1	1	28	1	3	.	3	1	.	.	1	7	.	5	11	2	1	.	6	16	7	3	33	7	.	.	.	7	5	170
Annebault	5	7	2	1	11	5	1	4	3	1	1	.	1	6	.	8	3	3	3	1	0	5	9	0	11	.	3	.	.	1	5	103
Trouville	8	2	.	4	19	12	17	0	1	0	3	.	.	3	.	12	8	3	3	1	5	9	4	1	18	3	1	.	.	6	10	153
Ouistreham	5	4	.	.	18	4	6	2	3	.	.	.	.	4	.	8	6	6	1	2	3	2	5	1	28	4	.	.	.	.	22	134
Ver	8	11	5	2	18	1	1	3	6	4	1	.	1	9	0	2	17	2	6	1	1	4	6	2	24	6	1	1	1	.	20	162
Caen (C. M.)	4	3	3	12	5	5	7	2	1	.	.	.	7	.	2	22	9	10	2	1	4	1	2	21	12	.	.	.	.	28	.	163
Ste-Honorine-du-F.	8	3	12	2	17	0	3	11	1	2	.	.	0	9	.	17	13	7	5	0	7	1	2	.	28	5	.	0	0	18	6	179
Pierrefitte	7	5	6	11	16	2	1	8	1	9	.	.	5	7	.	13	13	3	1	0	1	5	6	.	35	6	1	0	1	7	7	177
Flers	2	9	8	28	4	1	5	2	11	1	.	.	12	1	2	18	.	.	.	4	8	3	3	26	20	.	.	1	.	.	1	170
Lénault	.	8	7	10	15	.	10	13	.	10	.	15	7	5	7	5	10	7	.	.	3	7	5	6	10	15	8	27	.	.	13	223
Roucamps	11	6	10	2	16	1	6	14	6	2	.	.	.	12	.	9	17	5	6	0	5	8	4	.	40	6	1	5	.	5	8	205
Bény-Bocage	9	6	1	8	6	4	3	10	7	3	.	3	6	1	2	5	10	3	.	11	2	9	.	.	12	.	4	.	.	8	13	147
Saint-Sever	4	4	11	11	14	.	5	22	9	17	.	.	0	5	.	16	8	10	6	.	10	3	17	6	44	6	.	5	.	5	16	253
Isigny	8	7	3	4	19	.	7	8	1	3	.	.	4	8	.	8	8	.	5	.	1	1	4	.	24	1	1	0	.	1	39	165
Ste-Marie-du-Mont	11	.	10	25	1	3	16	3	6	.	.	22	40	1	0	14	5	12	.	2	4	2	3	23	6	.	2	5	1	34	.	251
Cherbourg	74	18	1	3	52	.	1	10	8	4	1	.	2	16	1	17	.	.	.	.	8	14	3	.	14	7	1	7	22	3	28	315
La Hague	10	27	4	2	17	.	4	14	5	.	.	.	5	11	3	.	.	.	.	.	6	13	5	.	16	3	.	3	8	2	38	196
Bassins entre le cap de la Hague et la Pointe de Bretagne.																																
Coutances	31	5	15	6	21	1	3	23	6	11	.	.	6	13	1	.	11	1	5	0	3	4	3	1	28	8	0	2	5	.	30	242
Landivy	10	5	3	3	22	4	.	.	.	2	3	8	1	24	3	5	5	.	.	.	.	9	4	1	21	21	1	3	1	1	17	177
Louvigné-du-Désert	.	.	8	6	4	1	1	1	1	.	4	.	5	12	4	6	3	.	2	1	.	4	3	8	12	.	1	6	.	6	8	107
Fougères	6	10	3	13	15	0	.	.	1	0	4	7	14	13	.	7	.	.	.	.	4	7	2	1	44	8	0	1	.	7	6	176
St-Marc-s-Couesnon	8	6	1	8	14	.	.	.	.	1	4	3	15	9	2	8	2	.	.	.	4	5	.	.	31	5	1	.	.	11	1	139
Sens-de-Bretagne	4	5	3	9	9	.	1	3	.	.	10	12	14	12	3	7	.	.	.	.	5	4	.	.	39	9	1	4	.	6	26	186
Antrain	4	3	8	4	14	4	1	.	2	.	4	5	6	22	.	12	.	.	1	0	.	12	4	.	28	7	1	3	.	3	24	172
Bazouges	6	3	1	1	14	3	1	1	.	1	2	7	10	13	.	8	.	.	.	.	3	7	1	1	29	5	0	3	0	12	20	152
Trans	12	2	4	8	13	2	1	1	0	2	2	8	7	17	.	13	.	2	0	.	1	12	2	1	37	6	2	3	.	10	32	201
Saint-Domineuc	2	2	1	17	13	2	1	.	.	.	.	4	4	14	22	10	2	.	.	.	1	6	.	.	29	5	1	5	.	17	16	175
Bécherel	4	2	.	2	16	2	1	.	1	2	6	4	7	45	2	11	1	1	.	.	3	6	.	.	36	5	2	5	.	24	10	199
Dol	8	7	5	0	8	0	1	2	3	1	1	8	12	12	3	7	3	0	.	0	3	2	5	3	23	10	1	3	1	7	37	176
St-Jouan-d-Guérets	6	4	0	3	3	1	3	1	3	5	2	.	8	18	.	5	3	.	.	6	6	10	9	6	10	7	2	7	3	6	5	142
Saint-Malo	5	4	10	.	18	.	7	.	.	7	2	.	10	52	.	.	10	.	.	.	13	.	12	.	48	.	1	5	.	28	.	232
Roscoff	4	2	14	13	.	0	5	1	1	1	0	9	5	10	.	14	12	2	2	.	4	3	4	.	61	.	21	11	2	.	20	221

VERSANT DE L'OCÉAN.

PETITS BASSINS DU SUD DE LA BRETAGNE.

Pte Saint-Mathieu	16	9	2	.	12	3	8	6	1	1	5	7	1	1	6	1	1	.	.	.	1	3	1	.	24	12	24	22	3	.	.	170
Brest (Obste)	7	1	1	27	4	13	5	0	1	12	5	2	6	1	2	7	0	0	.	.	3	1	0	26	22	37	61	15	3	6	15	284
La Feuillée	12	10	3	.	4	.	.	3	.	9	7	4	29	43	10	7	6	5	.	.	.	2	8	.	24	32	20	27	14	.	11	290
Renniou	8	9	3	1	7	.	.	4	2	3	9	1	10	39	10	7	15	2	.	.	2	7	5	.	40	18	13	35	20	2	6	278
Callac	6	6	.	9	.	.	2	6	2	3	9	2	17	46	5	13	6	2	2	.	2	5	1	.	40	7	15	19	12	.	14	251
Corlay	9	6	.	3	5	3	10	1	1	9	22	18	83	96	.	29	12	5	.	.	1	23	.	.	121	11	29	58	6	10	50	621?
Gouarec	9	8	.	1	4	.	1	1	1	.	5	5	16	44	2	5	2	2	.	.	.	6	.	.	30	22	10	25	13	.	23	235
Glomel	3	8	2	.	1	.	2	.	2	1	6	8	29	31	3	2	6	.	.	.	.	5	.	.	44	8	26	24	5	2	20	238

STATIONS.	1	2	3	4	5*	6	7	8	9	10	11	12	13	14	15	16	17	18	19	20	21	22	23	24	25	26	27	28	29	30	31	TOTAL.
PETITS BASSINS DU SUD DE LA BRETAGNE (suite).																																
Le Faouët	5	.	.	3	.	3	.	.	.	3	20	7	29	3	4	.	.	.	.	.	4	.	.	10	25	26	37	28	4	2	2	215
Carhaix	4	10	1	4	.	3	2	.	2	1	7	4	36	28	1	7	.	.	.	.	1	4	.	.	49	3	19	14	9	.	15	224
Pénity	5	17	1	1	.	1	5	1	2	2	9	6	23	20	7	3	4	.	1	.	1	1	.	.	49	5	26	17	2	.	13	222
Goarem-Liziard	6	15	1	5	.	2	6	2	4	2	8	22	7	7	7	2	3	.	.	.	9	8	6	.	44	7	43	22	6	2	21	267
Châteaulin	6	12	1	2	.	1	11	3	3	3	8	14	23	7	3	2	1	.	.	.	6	4	.	.	48	13	46	25	3	.	25	270
Le Cosquer	5	4	3	3	2	.	.	.	5	13	10	30	.	5	1	1	.	.	1	1	.	.	46	6	16	36	1	1	41	.	.	231
Pontivy	3	3	.	.	4	1	.	.	.	.	3	8	6	21	1	2	.	.	.	.	1	.	.	.	26	1	9	19	.	2	20	130
Bel Air	7	4	.	3	5	2	.	.	.	.	4	9	10	30	4	5	6	1	.	.	1	.	.	.	39	4	9	15	2	10	24	194
Locminé	4	1	3	3	.	2	2	1	.	1	4	2	3	2	4	3	2	.	.	.	1	.	1	9	13	1	12	11	.	5	.	90
Hennebont	7	8	6	5	1	.	.	.	1	3	1	23	4	22	7	8	.	.	.	.	.	.	.	4	22	17	9	21	9	.	22	200
Le Grognon (Groix)	3	3	.	7	2	2	4	2	.	.	.	38	.	5	.	.	.	.	.	.	.	1	.	.	14	4	3	10	.	1	22	121
Auray	5	7	14	4	.	10	4	.	3	1	18	3	16	4	4	.	.	.	.	.	1	1	.	17	13	10	15	10	.	17	.	177
Vannes	.	7	.	19	6	1	7	.	2	.	4	32	11	13	3	.	.	.	.	.	.	2	.	.	21	14	10	24	.	5	22	203
Palais (Belle-Ile)	6	6	6	4	9	.	8	5	3	.	2	40	1	7	5	9	.	.	.	.	.	8	.	4	8	5	5	12	1	.	24	178
Er-Hastellic	8	2	2	4	2	1	2	4	1	.	.	32	6	2	4	11	.	.	.	.	.	2	.	1	3	2	3	5	4	.	35	136
BASSIN DE LA VILAINE.																																
Erbrée	5	1	1	51	23	1	5	1	.	.	5	13	10	8	1	5	.	.	.	.	2	3	.	.	29	6	0	2	.	11	2	185
Vitré	6	12	1	26	25	4	1	1	.	.	7	13	11	15	1	5	.	0	.	.	1	3	.	.	27	11	1	2	.	5	6	184
St-Christophe-d.-B.	4	4	1	24	16	3	1	.	0	.	6	10	15	12	1	4	0	.	.	.	1	4	.	.	26	8	.	2	.	13	1	156
Châteaubourg	4	6	1	22	15	0	1	1	.	.	6	13	13	14	2	5	1	.	.	.	2	2	.	.	25	8	1	.	1	11	9	161
Bruz	4	7	.	5	13	4	.	.	.	.	5	14	10	38	2	7	1	.	.	.	.	1	.	.	35	4	5	12	.	24	12	203
Rennes (P. C.)	4	5	.	13	14	2	1	0	.	.	7	11	14	13	3	3	.	.	.	.	.	0	.	.	30	4	1	4	.	29	25	183
Le Boulet (Étang)	4	5	2	3	11	2	1	.	1	2	2	6	9	15	.	8	.	2	.	.	2	6	.	.	20	4	.	5	.	18	18	146
Montauban	4	6	.	5	12	4	0	.	.	.	8	9	8	36	.	5	2	2	.	.	1	1	.	.	28	7	2	7	.	29	6	182
Montfort	6	4	.	1	9	3	.	.	2	2	8	2	7	46	2	10	2	.	.	.	4	5	.	1	42	2	4	6	.	25	13	206
Saint-Méen	8	3	0	.	1	.	1	.	1	0	7	0	16	44	.	.	.	3	0	.	.	.	1	.	39	16	5	10	0	2	27	184
Merdrignac	5	5		.	21	.	1	.	.	.	8	6	.	43	.	6	5	2	3	.	.	2	.	.	28	19	4	10	10	.	33	211
Plouguenast	8	3	.	.	19	.	.	3	1	2	7	3	2	50	.	19	11	.	.	.	.	4	1	.	28	16	3	12	7	.	38	237
Rohan	4	3	.	.	8	.	.	.	.	.	3	16	.	36	.	5	.	9	3	.	.	.	.	.	23	19	4	12	9	.	30	184
Bosméléac	2	2	.	2	4	.	2	.	1	4	5	8	10	40	2	5	9	5	.	.	2	3	.	.	39	2	14	34	2	2	24	223
Plélan	1	4	15	13	.	1	.	.	.	.	3	8	16	20	2	1	.	.	.	.	.	.	.	.	29	7	.	4	.	13	60	197
Ploërmel	6	1	3	14	.	5	.	.	.	.	18	4	47	1	.	1	2	.	.	.	.	.	.	11	13	1	13	15	.	32	.	187
Malestroit	1	4	6	10	.	5	1	1	1	2	21	8	24	2	1	2	.	.	.	.	.	.	.	13	15	1	4	4	.	36	2	164
Redon	10	7	.	42	13	2	4	1	3	.	9	33	7	11	9	5	1	.	.	.	.	.	2	.	25	6	1	10	.	20	11	232
Guipry	4	9	1	26	15	4	1	.	2	.	3	22	9	13	3	0	.	.	.	.	.	.	.	.	33	5	1	5	.	14	24	194
Bain	12	7	2	22	16	8	1	.	.	.	1	19	14	10	3	0	.	.	.	.	1	.	.	.	35	5	.	4	.	76	12	247
La Guerche	8	9	1	27	20	6	3	1	0	.	4	18	12	4	2	6	.	.	.	.	0	0	1	.	27	5	.	.	.	11	2	168
Martigné-Ferchaud	14	5	1	31	22	1	2	1	2	.	3	20	17	8	5	6	0	0	.	0	0	.	.	.	33	4	0	0	1	15	3	194
St-Julien-de-V.	7	4	21	22	1	1	1	1	1	3	19	13	20	0	7	1	1	.	.	.	.	5	.	.	12	13	0	.	.	8	.	161
Melneuf (Guenr.)	10	3	3	8	29	.	2	1	1	1	2	28	10	10	6	7	1	.	.	.	.	.	.	1	11	7	.	4	2	.	30	177
La Roche-Bernard	4	5	13	28	12	3	4	3	.	.	31	23	23	2	3	.	.	.	.	.	.	.	1	17	22	1	9	8	.	41	.	253
BASSIN DE LA LOIRE.																																
Bassin de la Loire supérieure.																																
Saint-Paulien	.	.	.	.	4	9	.	.	.	3	4	.	15	.	.	2	.	.	.	.	.	.	.	.	2	1	.	.	.	.	15	55
Les Creuses	.	8	.	.	.	23	3	1	.	.	3	1	4	58	.	.	1	6		.	.	1	3	.	.	2	.	.	.	.	2	118

STATIONS.	1	2	3	4	5	6	7	8	9	10	11	12	13	14	15	16	17	18	19	20	21	22	23	24	25	26	27	28	29	30	31	TOTAL.
Bassin de la Loire supérieure (suite).																																
Rochetaillée	.	3	3	.	3	15	5	.	.	.	2	6	4	53	.	.	3	7	.	.	.	.	4	.	3	.	.	.	.	.	.	111
Fortunières	.	5	4	.	6	48	.	.	.	3	3	.	12	3	.	5	4	.	.	.	.	5	.	13	9	3	.	.	.	.	10	132
Montbrison (P. C.)	1	.	.	.	.	15	.	2	.	.	2	3	11	7	.	.	.	6	.	.	.	3	.	5	1	.	.	.	.	.	3	59
Feurs	.	1	3	.	.	12	.	3	.	.	1	4	10	8	.	.	1	5	.	.	.	2	.	6	2	.	.	.	.	.	2	60
Panissières	.	.	6	.	2	12	.	3	.	.	2	.	10	10	.	2	2	1	.	.	.	.	.	11	3	2	.	.	.	.	2	68
Noirétable	.	.	13	8	.	16	.	5	3	.	2	7	11	.	.	.	20	.	.	.	.	15	.	5	11	3	.	.	.	.	8	127
St-Romain-d'Urfé	6	5	4	.	.	5	.	5	2	1	5	11	8	10	.	3	4	3	.	.	.	10	.	12	9	6	.	.	.	.	5	114
Fourneaux	4	2	4	.	1	6	.	.	1	.	6	9	21	.	.	.	4	4	.	.	.	5	.	3	3	4	.	.	.	.	1	78
Montagny	16	11	5	.	.	20	.	4	.	.	11	7	8	19	.	2	3	3	.	.	.	5	.	8	4	4	.	.	.	.	.	130
Roanne	.	25	2	.	2	6	5	0	.	.	4	5	3	22	.	.	.	3	.	.	.	3	.	7	3	3	.	.	.	.	1	94
Charolles	.	9	5	3	.	10	.	14	.	20	9	18	15	15	.	.	6	7	.	.	.	5	.	4	3	8	.	.	.	1	.	152
Digoin (P. C.)	.	5	4	2	.	17	.	6	1	15	5	21	5	18	.	.	1	3	.	.	.	4	5	4	5	3	.	.	1	1	5	131
Pierrefitte	.	3	5	2	.	5	.	5	1	10	4	19	5	30	.	.	1	3	.	.	.	3	.	4	4	3	.	.	1	.	6	114
Dompierre	.	2	4	1	.	8	.	3	2	12	4	15	8	21	.	1	2	1	.	.	.	4	.	3	5	6	.	.	2	.	9	113
Beaulon	.	3	.	4	.	.	5	2	2	4	5	19	20	26	.	.	3	11	.	.	.	3	.	4	5	6	.	.	2	.	4	128
St-Eusèbe	.	2	3	1	.	31	.	4	.	5	5	12	13	17	.	.	4	2	.	.	.	6	1	.	5	16	.	.	3	2	.	133
Autun (P. C.)	.	3	4	1	.	17	10	3	1	3	10	10	26	22	.	.	8	16	.	.	.	4	1	6	9	14	.	.	1	4	1	174
Arnay-le-Duc	.	2	.	.	.	30	2	1	1	4	16	10	36	14	.	.	7	2	.	.	.	5	1	8	4	8	.	.	3	3	1	158
Luzy (P. C.)	2	4	13	.	15	10	.	2	6	7	9	19	.	.	.	4	7	.	.	.	.	.	.	3	2	2	3	7	1	.	.	116
Decize	.	2	3	2	.	7	.	.	.	4	4	14	25	9	.	3	10	.	.	.	.	4	.	5	3	9	.	.	12	1	7	124
Nevers	.	4	8	.	.	61	2	.	3	.	10	10	.	.	.	4	10	1	.	.	.	46	.	22	7	8	.	.	16	4	4	220
Châtillon-en-B.	.	.	10	.	.	8	2	.	3	1	11	12	39	17	.	6	7	.	.	.	8	.	.	10	8	13	.	.	6	2	11	175
Prémery	.	2	8	2	.	17	0	2	1	1	20	8	38	11	.	6	12	5	.	.	.	4	0	10	6	11	.	.	11	6	9	190
Bassin de l'Allier.																																
La Bastide	.	4	.	.	90	58	.	.	.	.	.	.	49	.	.	.	.	.	.	.	.	.	.	.	.	.	.	75	21	62	38	397
Mercoire	.	4	.	.	48	26	3	2	2	.	.	.	30	7	.	.	9	.	.	.	.	.	1	.	.	.	.	1	2	48	60	243
Langogne	.	3	.	.	29	16	9	.	.	.	.	.	22	11	.	.	4	.	.	.	.	.	1	.	.	.	.	6	5	32	29	167
Grandrieu	1	5	.	1	6	17	1	1	3	.	.	5	6	3	.	.	5	0	.	.	.	2	1	.	.	2	.	.	0	5	16	80
Saugues	4	2	.	.	6	4	.	1	.	.	.	1	3	.	.	1	.	.	.	.	.	.	.	.	4	.	.	.	.	.	7	33
Langeac	10	.	.	2	.	.	.	.	.	.	1	.	3	.	.	1	.	.	.	.	.	3	.	.	.	.	.	1	.	.	34	55
Murat	2	.	5	2	6	8	4	3	4	2	2	3	3	6	.	4	3	.	3	.	.	2	.	2	.	3	.	.	4	3	8	82
Massiac	.	.	.	5	7	2	.	.	.	.	.	.	5	.	.	.	2	.	.	.	.	.	.	.	.	4	.	.	.	.	36	61
Brioude	.	10	.	.	.	.	.	.	1	.	2	.	.	.	.	.	.	2	.	.	.	.	.	.	.	.	.	.	1	.	10	27
Ambert	.	17	5	1	1	5	.	.	0	.	5	7	1	16	.	.	2	7	1	.	.	4	0	3	1	1	.	.	.	.	1	78
Besse	.	10	10	3	.	3	5	10	6	6	3	4	10	10	8	5	6	4	.	.	1	1	6	8	13	10	4	.	.	.	11	157
Puy de Dôme (Obs.)	.	7	13	4	0	1	3	5	6	4	14	11	1	18	1	0	6	12	1	1	0	6	13	6	10	11	4	.	1	1	8	168
Clermont (Obs^re)	.	4	3	0	.	.	.	.	3	.	1	3	.	2	.	.	0	2	.	.	.	1	2	5	4	0	3	.	.	.	13	46
Pontgibaud	.	1	6	1	.	1	1	.	1	.	7	6	8	.	.	1	1	5	.	.	.	4	.	3	4	5	1	.	.	.	10	66
Thiers	.	3	7	2	.	2	2	.	2	.	6	10	.	22	.	.	2	6	1	.	.	2	3	4	13	1	2	.	.	.	7	97
Saint-Clément	.	5	.	2	.	5	.	.	3	2	.	14	8	18	.	.	4	9	.	.	.	6	.	7	7	7	.	.	.	.	8	105
Vichy	.	3	4	1		1	.	3	8	.	9	2	1	17	.	.	3	3	.	.	.	4	.	7	6	5	.	.	.	.	14	91
Ébreuil	.	2	8	.	.	.	1	0	.	5	.	12	.	20	.	1	.	5	.	.	.	2	.	3	10	8	.	.	.	.	13	90
Bessay	.	.	4	3	.	.	1	.	6	7	4	17	13	26	.	2	.	5	.	.	.	.	4	3	6	4	1	.	6	8	2	121
Moulins (P. C.)	.	1	.	.	.	4	.	.	1	3	3	12	19	10	.	.	5	4	.	.	.	3	.	3	4	4	.	6	.	.	6	88
Baleine	.	3	1	1	.	8	0	2	4	2	6	24	26	14	.	4	8	7	.	.	.	8	.	5	5	5	.	.	19	1	3	156
Franchesse	.	.	4	1	.	12	4	2	1	2	4	25	25	7	.	2	6	6	.	.	.	6	.	4	5	5	.	.	26	2	2	150

STATIONS.	1	2	3	4	5	6	7	8	9	10	11	12	13	14	15	16	17	18	19	20	21	22	23	24	25	26	27	28	29	30	31	TOTAL.
Bassin du Cher.																																
Auzances	.	8	1	.	.	8	.	6	1	0	5	18	5	.	.	3	6	3	.	.	.	5	.	3	12	7	.	.	12	.	5	108
Chénérailles	.	.	12	1	.	4	4	7	2	2	7	7	4	.	.	2	5	2	.	.	.	2	3	1	16	8	1	22	.	17	.	129
Chambon	.	4	1	.	2	5	5	1	1	2	7	5	1	.	.	2	1	1	.	.	.	3	.	15	3	5	.	32	.	1	25	122
Montluçon	.	3	.	.	6	9	.	6	.	10	6	16	19	.	.	1	5	.	.	.	.	.	.	6	3	6	.	.	10	.	7	114
Préveranges	.	3	5	.	.	.	16	7	3	15	5	29	10	.	.	.	13	7	.	.	.	5	.	5	6	13	.	.	12	14	3	171
Hérisson	.	.	.	.	.	2	.	.	12	14	19	15	1	.	.	.	7	5	.	.	.	3	3	7	7	.	.	17	14	1	7	124
Charenton	.	2	4	.	.	6	7	.	.	1	3	17	31	3	.	3	6	3	.	.	.	6	.	5	3	4	.	.	9	.	11	124
Morlac	6	3	3	.	5	3	.	.	.	.	.	16	22	5	.	.	.	7	.	.	.	4	.	6	4	.	.	.	20	19	27	152
Ourouer-les-B.	.	7	1	.	6	11	7	.	0	.	9	18	25	11	.	.	.	1	.	.	.	2	.	8	17	7	.	.	6	16	11	163
Bourges (E. N.)	9	5	.	.	9	9	3	1	1	1	9	12	28	.	2	12	4	.	.	.	.	3	.	10	6	7	.	.	41	6	35	213
St-Palais (La Rés.)	.	10	17	4	.	6	8	11	5	1	22	11	15	31	.	10	18	5	.	.	.	.	2	.	7	16	9	.	27	19	32	286
Mehun-s.-Yèvre	.	15	10	4	.	10	8	3	1	.	6	8	31	12	.	4	17	1	.	.	.	3	.	4	7	16	.	.	.	56	1	217
Salbris	.	28	3	0	.	6	14	2	4	1	1	7	28	3	.	11	15	.	.	0	.	2	0	2	3	8	.	.	7	27	2	175
Romorantin	10	12	.	0	.	18	5	4	.	5	3	4	36	1	.	.	14	2	.	1	.	1	.	6	10	9	.	.	2	53	16	212
Mennetou-s.-Ch.	41	6	3	.	.	30	10	.	.	7	39	27	46	.	9	27	5	.	.	.	.	.	.	9	18	10	.	.	27	87	34	438
Saint-Aignan	3	5	4	1	.	1	7	5	.	4	36	10	43	5	4	5	4	2	.	.	.	1	2	.	4	21	.	.	3	47	3	220
Montrichard	4	5	2	.	6	5	.	7	.	.	8	20	15	.	1	3	8	.	.	.	.	.	4	2	23	.	.	.	26	24	12	175
Bassin de l'Indre.																																
Sainte-Sévère	.	9	.	.	.	9	.	7	.	.	31	19	.	.	.	.	7	12	.	.	4	.	6	.	8	6	.	.	17	.	32	167
Châteauroux (S.ag.)	16	7	2	0	.	20	7	2	2	2	5	9	35	.	2	5	4	0	.	.	.	6	.	9	10	6	.	.	27	27	27	230
Loches (P. C.)	.	16	.	.	.	18	2	0	.	.	8	.	41	.	7	3	.	2	.	.	.	3	.	.	5	31	.	.	2	41	14	194
Manthelan	14	.	6	.	.	.	21	5	.	.	.	27	40	4	.	10	.	.	.	3	.	.	.	6	.	27	.	.	3	24	7	197
Azay-le-Rideau	20	.	.	.	.	33	10	.	10	41	6	18	12	3	.	.	.	.	.	.	9	22	12	11	2	.	.	.	4	16	3	230
Lignières	33	3	2	0	2	11	6	4	1	1	3	22	32	3	.	8	5	.	1	.	.	1	.	5	10	17	.	.	0	15	8	194
Bassin de la Creuse.																																
Felletin	.	5	0	.	.	17	10	26	2	3	1	0	1	0	.	2	3	.	.	.	.	0	1	2	10	2	.	20	.	.	.	107
Ahun	.	1	20	2	.	8	5	11	3	6	7	3	1	.	.	4	1	.	.	.	.	4	.	14	4	12	.	.	21	4	4	135
Boussac	1	6	.	1	9	4	6	1	6	5	12	5	.	1	1	9	10	.	.	.	.	10	4	4	2	.	.	5	8	10	32	152
Guéret (E. N.)	.	13	2	.	2	8	2	2	1	1	1	3	3	.	.	4	6	.	.	.	.	.	.	14	3	9	.	.	10	.	6	90
Bénévent	0	6	6	1	.	14	11	14	3	11	13	6	9	1	0	6	5	.	.	.	.	4	.	14	4	9	.	.	15	22	3	178
Bessines	.	9	5	.	.	16	15	12	8	7	6	8	4	5	.	10	8	6	.	.	.	.	5	12	16	11	.	.	5	87	.	258
Bellac	.	.	8	6	.	9	9	11	9	12	.	23	14	.	9	.	8	.	.	.	.	3	.	8	.	10	9	.	.	42	.	190
Magnac-Laval	.	9	7	1	.	7	12	9	5	5	6	20	11	5	.	9	4	.	.	.	.	1	.	8	8	10	.	.	1	47	.	184
La Souterraine	.	9	7	1	9	11	6	12	2	11	25	21	8	6	6	8	8	.	.	.	.	.	10	14	8	15	7	6	54	8	9	282
Dun-le-Palleteau	.	12	8	.	.	15	10	10	5	5	4	10	12	.	.	8	7	3	4	.	.	5	.	9	4	10	.	.	20	20	3	187
St-Benoît-du-S.	5	15	4	3	.	18	9	3	2	3	8	18	30	1	3	3	3	2	.	.	.	2	3	5	7	12	0	.	.	28	.	187
Abilly	7	3	7	3	.	20	6	14	3	.	0	14	37	.	.	9	1	1	.	.	.	1	.	6	7	18	.	.	4	26	16	203
Buxeuil	9	9	.	.	.	20	.	.	.	16	21	11	26	.	.	8	1	.	.	.	.	.	4	4	5	10	.	.	4	29	.	177
Bassin de la Vienne.																																
Eymoutiers	.	3	6	2	.	6	.	10	13	3	21	2	6	3	6	5	4	3	.	.	.	.	9	10	6	10	6	.	44	12	.	190
Pontarion	.	.	9	3	7	.	8	15	5	4	.	19	4	.	3	5	4	.	.	.	.	4	.	8	17	8	.	.	15	5	3	146
Saint-Léonard	.	5	4	.	.	10	16	11	1	6	12	10	21	2	1	7	4	5	.	.	.	3	.	11	4	10	.	.	11	18	.	162
Pierrebuffière	.	2	7	0	.	10	7	33	1	14	12	.	10	1	1	7	1	1	.	.	.	1	3	2	3	3	2	.	13	14	.	148
Oradour-s.-Vayres	1	6	7	2	.	8	10	13	3	8	15	10	16	4	1	14	5	6	.	.	.	4	1	8	7	10	1	.	5	53	0	218

STATIONS.	1	2	3	4	5	6	7	8	9	10	11	12	13	14	15	16	17	18	19	20	21	22	23	24	25	26	27	28	29	30	31	TOTAL.
Bassin de la Vienne (suite).																																
Limoges (C. M.)..	.	8	8	.	.	10	8	12	1	5	14	12	12	1	.	8	6	1	.	.	.	4	.	11	4	7	.	.	8	38	11	189
Oradour-s.-Glane.	.	8	10	3	.	6	6	11	5	14	9	4	6	8	.	14	5	.	.	.	.	2	.	16	11	12	.	.	1	51	.	202
Rochechouart.....	.	7	5	.	.	6	5	10	3	8	12	11	10	6	1	15	6	4	.	.	.	2	.	.	4	8	.	1	.	53	.	177
Chabanais.....	.	1	12	6	.	15	10	6	2	10	11	8	7	6	.	18	10	4	.	.	.	2	.	12	4	10	.	.	.	67	.	221
Nouic.....	6	6	6	.	15	12	7	5	18	11	10	10	7	.	13	7	2	.	.	.	1	.	27	5	12	.	.	.	65	.	2	248
St-Vincent-la-Ch..	14	14	14	2	1	12	22	8	5	9	6	11	37	1	1	32	9	.	.	.	.	.	1	12	6	17	.	.	.	15	.	249
Lussac-les-Ch.....	15	18	.	.	.	27	2	.	2	5	6	12	37	.	.	19	.	1	.	.	.	1	9	.	5	9	.	.	.	33	11	212
Poitiers (P. C.)....	.	16	3	4	13	2	9	16	3	11	16	21	15	8	9	12	.	1	.	.	.	.	.	10	4	17	.	.	2	22	17	232
Parçay-s.-V.....	18	.	4	5	.	12	8	.	.	4	2	13	.	1	.	6	2	.	.	.	.	.	.	.	9	8	.	.	.	22	14	128
Saint-Épain.....	27	1	5	0	10	12	8	2	3	1	11	14	35	10	.	8	8	0	.	.	.	0	.	6	10	12	.	.	1	26	17	227
Bassin de la Loire, du Bec-d'Allier à Angers.																																
Givry.....	.	2	7	0	.	17	1	2	2	1	10	9	30	7	.	4	8	3	.	.	.	2	0	5	5	6	.	.	8	5	3	137
Saint-Satur.....	4	4	4	4	.	25	1	8	1	2	9	5	32	4	.	7	14	2	.	.	.	3	.	7	11	8	.	.	13	25	2	195
Léré.....	.	7	8	.	.	7	5	7	1	.	2	7	35	11	.	3	12	6	.	.	.	2	.	5	7	15	.	.	4	34	24	202
Gien.....	9	3	3	1	.	22	1	.	0	1	.	8	18	5	.	5	13	2	.	.	.	2	2	3	7	4	.	.	3	25	4	141
Grignon.....	5	8	4	2	.	8	5	3	1	0	2	14	26	1	.	12	15	2	.	.	.	2	.	2	17	27	.	.	3	42	0	201
Combreux.....	17	6	4	1	.	5	7	0	1	0	1	11	20	1	.	14	12	2	.	2	.	2	0	1	11	26	.	.	11	45	1	201
Orléans (P. C.)....	18	4	5	3	2	9	3	5	1	.	3	9	21	0	.	9	2	.	.	.	2	.	.	2	7	15	.	.	7	30	3	161
La Motte-Beuvron.	5	4	.	.	11	.	7	25	.	16	2	.	.	.	.	.	1	3	14	2	.	.	.	.	.	.	.	.	4	70	15	179
La Ferté-St-Cyr...	25	5	.	.	.	18	.	.	.	.	14	22	5	.	12	.	7	.	.	.	.	.	.	14	16	.	.	.	5	20	.	163
Contres.....	8	1	7	.	.	16	11	.	.	.	.	11	35	4	.	10	4	3	.	.	.	.	.	7	6	13	.	.	3	40	6	185
Ouzouer-le-Marché.	16	7	.	.	7	9	8	2	.	.	.	10	23	4	.	9	1	1	1	.	.	.	.	.	12	25	.	.	11	15	5	166
Herbault.....	6	3	.	7	11	5	5	.	.	.	5	26	5	.	10	3	1	.	.	.	.	.	.	11	15	.	.	.	10	23	8	154
Blois (P. C.).	22	12	4	.	.	14	6	3	1	0	.	7	38	2	.	10	4	1	.	.	.	1	.	3	9	17	.	.	4	31	3	192
Villedomer.....	31	4	3	.	1	3	8	4	.	.	.	12	9	10	7	8	5	0	0	.	.	1	.	3	11	18	.	.	4	22	9	175
Beaumont-la-R. ..	20	2	6	.	1	9	9	3	0	0	.	6	36	5	.	.	16	.	.	.	.	3	.	.	16	.	.	.	12	16	6	166
Tours (C. M.).....	15	6	0	4	3	19	8	1	0	0	4	22	16	0	5	8	5	0	.	.	.	2	0	6	14	10	0	0	5	15	13	184
Channay.....	42	3	4	.	5	8	8	2	.	0	.	17	38	4	.	6	4	1	0	.	.	1	.	4	11	17	.	.	1	6	3	185
Auverse..... .	25	1	.	10	6	13	11	5	.	2	.	14	33	6	.	5	2	.	.	.	.	2	.	2	11	15	.	.	.	2	6	171
Angers (J. des pl.)	14	4	0	9	15	11	4	0	0	0	11	28	17	2	3	7	0	0	.	.	0	.	1	5	18	2	0	0	.	22	0	175
La Baumette (M.Cheux)	17	7	.	9	19	11	4	.	0	2	4	27	19	2	7	4	.	0	.	.	.	.	.	2	14	8	.	.	0	11	1	168
Bassin du Loir.																																
Janville.....	.	12	1	4	4	10	6	4	.	3	.	2	16	8	.	4	2	.	.	.	.	3	.	.	15	18	.	.	.	31	12	156
Voves.....	11	0	10	1	3	13	5	3	.	0	.	7	18	4	0	9	1	0	1	.	.	2	.	.	18	34	.	.	1	21	8	170
Orgères.....	17	1	15	.	9	8	12	1	0	1	.	8	24	5	6	10	3	2	1	.	.	1	.	.	16	26	.	.	5	26	4	202
Châteaudun	14	6	1	1	4	15	1	8	1	.	2	13	23	2	.	13	2	1	.	.	.	2	1	.	14	26	.	.	1	16	14	181
Bonneval..... .	14	.	11	.	6	10	7	4	.	.	10	18	8	.	.	14	.	.	.	.	.	2	.	.	17	19	.	.	.	18	16	174
Authon-la-Pl.	19	2	12	4	5	15	6	5	2	3	1	8	16	6	.	13	6	2	.	.	.	5	1	2	15	28	.	.	.	1	7	184
Vendôme (P. C.)..	11	1	4	0	4	10	5	5	1	0	0	10	10	7	.	8	1	.	.	.	.	1	2	.	10	10	.	.	2	9	11	122
Montoire.....	26	.	11	.	2	14	5	3	.	2	3	9	20	7	.	10	3	0	1	.	.	1	.	.	10	21	.	.	3	15	10	177
Savigny.....	36	4	7	2	14	9	5	2	1	1	0	12	23	5	.	8	3	1	2	.	.	3	.	.	10	33	.	.	1	7	5	194
Mondoubleau	.	10	10	.	29	9	11	.	.	6	.	8	13	10	.	8	10	.	7	.	.	.	.	.	10	27	.	.	.	9	10	188
Dissais-s.-Courc...	33	.	9	.	3	16	1	.	2	.	.	12	19	2	.	8	5	.	.	.	.	2	.	.	.	14	11	.	1	10	2	150
Le Lude.....	22	.	8	.	12	12	.	5	.	9	.	12	31	7	.	5	.	4	.	.	.	.	.	.	11	19	.	.	.	5	5	167
Pontvallain.....	3	.	5	5	8	6	6	4	.	7	4	5	10	3	.	.	.	.	.	.	.	3	.	.	5	4	8	.	.	.	5	91

STATIONS.	1	2	3	4	5	6	7	8	9	10	11	12	13	14	15	16	17	18	19	20	21	22	23	24	25	26	27	28	29	30	31	TOTAL.
Bassin de la Sarthe.																																
F^t d'Écouves (R.-V)	5	5	10	23	5	6	6	1	4	0	6	3	16	0	3	2	1	.	.	.	3	1	4	16	19	.	.	1	5	17	.	163
F^t de Bourse.....	8	6	4	5	3	3	5	5	4	1	4	0	8	2	2	1	0	1	0	.	0	0	0	0	.	65	.	0	0	.	14	142
Mortagne.....	.	8	16	5	14	5	8	2	1	1	1	15	5	.	6	9	2	0	.	.	3	.	4	5	58	.	.	1	2	16	.	188
Forêt de Réno....	15	3	7	8	9	13	7	4	.	1	1	.	16	4	.	4	5	2	.	.	.	3	.	5	19	38	.	.	.	2	11	178
Nogent-le-Rotrou .	26	5	2	5	4	13	14	.	.	3	.	4	23	4	.	8	2	4	2	.	.	3	1	.	20	30	.	.	2	3	7	186
Thiron-Gardais...	22	3	8	4	6	14	6	5	.	.	2	24	5	.	.	10	.	2	1	.	.	4	.	5	16	28	.	.	.	4	7	176
Bellême.....	17	2	4	13	0	12	7	3	1	1	2	4	17	7	0	7	7	1	1	.	.	3	1	1	23	40	0	.	0	.	8	182
F^t de Perseigne...	17	3	1	14	10	10	4	1	3	0	0	2	14	6	0	8	2	2	.	.	.	3	.	1	22	29	2	.	.	.	9	163
Alençon (C. M.)..	15	3	2	10	16	3	.	.	.	.	.	8	5	3	1	.	.	.	.	.	3	.	.	1	48	17	.	.	.	3	.	138
St-Denis-s.-Sarthon	7	4	3	5	6	7	2	.	.	4	.	4	4	6	3	5	4	0	.	.	.	.	.	2	12	8	.	.	1	.	7	93
Vilaines-la-Juhel...	13	4	6	7	26	6	5	1	.	3	2	4	8	8	0	7	5	0	.	.	.	6	1	1	23	31	.	.	0	.	12	179
Bonnétable.....	13	11	5	8	4	7	8	1	.	1	1	5	15	3	1	3	1	1	5	.	.	3	.	1	12	21	.	.	1	.	8	139
La Ferté-Bernard..	.	4	5	3	3	10	8	2	.	2	1	4	20	4	6	1	.	.	1	3	.	.	2	.	5	.	.	1	.	1	7	93
Ste-Suzanne.....	2	7	16	8	6	5	3	.	0	1	10	12	8	1	16	3	1	.	.	.	3	1	.	16	17	.	.	0	0	12	.	148
Souligné-s.-Vallon	17	2	10	9	14	11	7	.	.	1	2	11	22	9	1	8	3	.	.	.	.	4	1	.	17	24	.	.	.	.	11	184
Le Mans (P. C.)...	17	4	.	8	13	4	4	.	2	.	6	11	13	2	.	7	2	.	.	.	.	3	.	.	25	8	.	.	.	6	2	137
Connerré.....	9	8	26	.	6	16	4	6	.	.	8	10	12	6	.	3	.	.	.	.	3	.	.	.	14	20	.	1	9	.	.	161
Sablé.....	10	4	6	5	.	7	9	3	.	2	.	11	14	12	.	6	4	.	.	.	.	.	.	.	.	18	.	.	.	10	.	121
Tiercé.....	15	0	5	7	30	14	.	7	.	1	.	11	31	19	3	6	7	.	.	.	.	2	0	.	13	14	.	.	1	5	13	204
Bassin de la Mayenne.																																
Domfront.....	12	.	12	6	52	1	0	.	4	6	0	0	2	7	0	10	2	1	.	.	.	12	.	10	28	26	.	.	.	6	4	201
Forêt d'Andaines..	3	8	12	5	9	11	13	14	15	2	.	8	12	15	18	22	8	3	.	2	9	18	12	.	25	1	.	2	.	9	2	258
Pré-en-Pail.....	15	.	7	8	20	11	4	1	.	2	1	3	12	13	3	4	3	.	.	.	.	2	6	3	18	29	.	.	.	.	9	174
Gorron.....	1	5	0	.	5	0	.	.	.	1	3	4	2	1	.	1	.	.	.	.	.	.	.	.	2	.	0	.	.	.	.	25?
Ambrières.....	12	4	5	8	35	1	5	1	0	2	3	6	4	14	1	5	2	2	1	.	.	9	3	4	23	36	.	0	1	1	14	200
Mayenne (P. C.)..	10	2	4	6	26	3	5	1	1	0	1	6	8	12	1	6	5	1	1	.	.	7	.	1	23	30	.	.	0	0	12	172
Ernée.....	6	9	1	36	20	4	4	0	1	1	4	8	11	4	0	6	1	.	.	1	5	3	.	.	33	6	1	2	.	18	0	185
Chailland.....	6	8	1	36	20	3	4	0	1	1	4	9	11	4	0	6	1	.	.	1	5	3	.	.	34	5	1	2	.	18	0	185
Bais.....	.	4	.	.	20	18	7	.	.	2	9	24	10	4	.	.	.	.	.	.	8	.	.	.	49	.	.	.	.	9	.	165
Montsurs.....	22	2	4	9	15	11	4	3	1	.	6	10	9	14	3	8	2	2	.	.	.	1	1	.	16	23	0	.	.	.	9	175
Laval (E. N.).....	10	5	0	17	19	3	6	0	0	0	9	14	20	4	1	11	0	.	.	.	1	0	.	.	32	4	0	0	.	11	0	167
Grez-en-Bouëre...	30	5	1	18	13	5	8	1	1	2	0	10	16	22	2	11	5	3	.	.	.	.	0	.	10	22	0	.	1	7	11	204
St-Aignan-s.-Roë..	16	2	3	26	20	3	1	1	2	1	0	13	10	22	0	8	1	.	.	.	.	1	.	.	14	16	.	.	0	.	10	170
Bassin de la Loire inférieure, rive droite.																																
Bécon.....	5	3	2	23	13	14	3	.	.	.	10	10	15	21	3	6	8	5	.	.	.	.	.	22	25	5	.	16	.	.	.	208
Candé.....	17	7	1	13	16	0	2	0	1	2	0	27	13	22	1	9	1	0	.	.	0	3	.	.	14	12	.	.	.	.	11	174
Oudon.....	14	4	.	23	5	.	12	.	2	.	3	25	10	3	2	3	1	.	.	.	.	.	.	.	12	5	.	.	.	6	.	132
Joué-sur-Erdre...	31	2	3	12	21	3	1	2	.	2	2	22	20	21	1	9	.	.	1	.	.	.	.	.	13	7	.	.	.	.	17	190
Nort.....	2	.	4	10	2	0	2	5	0	0	2	3	3	2	2	9	1	2	0	.	.	.	.	.	18	1	0	1	1	.	35	105
Nantes (Obs^re)....	26	3	6	20	26	2	3	4	0	0	1	16	36	11	1	19	.	0	.	.	.	.	.	3	9	14	0	0	1	.	42	243
Cordemais.....	28	2	9	21	28	3	2	7	1	2	0	17	26	20	4	6	0	.	.	.	.	.	.	1	11	17	0	0	1	.	67	273
Savenay (E. N.)..	19	9	1	30	19	1	2	3	.	.	8	31	14	5	6	3	1	.	.	.	.	.	.	2	11	5	.	.	3	38	.	211
Saint-Nazaire.....	19	3	6	18	31	2	6	2	2	1	0	30	6	12	8	15	.	.	.	.	5	.	.	5	11	9	0	5	2	.	16	214
Bassin de la Loire inférieure, rive gauche; bassin de la Sèvre nantaise.																																
Secondigny.....		9	7	4	7		31	8		6			64			14	1	.	.	.	.	.	.	11		44		1		.	9	216
Parthenay (E. N.).	26	6	14	6	10	11	13	6	1	3	3	6	23	0	.	8	5	.	1	.	.	.	.	11	7	14	.	.	1	9	6	190

STATIONS.	1	2	3	4	5	6	7	8	9	10	11	12	13	14	15	16	17	18	19	20	21	22	23	24	25	26	27	28	29	30	31	TOTAL.
Bassin de la Loire inférieure, rive gauche; bassin de la Sèvre nantaise (suite).																																
L'Absie	52	16	11	4	6	12	29	2	5	6	6	21	31	8	8	14															76	307
Les Aubiers	60	4	4	.	17	11	40	.	.	.	.	25	28	.	.	.	6	.	.	.	.	.	.	8	13	.	12	.	.	.	12	242
Fontevrault	.	41	4	.	4	.	16	4	.	3	4	.	57	.	.	.	10	.	.	.	.	.	.	5	21	.	.	.	.	12	.	181
Ponts-de-Cé	12	6	0	9	18	10	6	.	.	0	0	22	24	3	1	7	3	.	0	.	.	.	.	3	11	11	.	.	0	17	11	177
Les Gardes	17	6	3	17	9	10	6	4	.	.	0	3	28	7	1	8	.	2	3	.	.	.	.	2	16	20	.	.	2	.	8	173
La Pommeraye	18	7	0	4	19	19	5	1	0	0	5	29	28	4	8	4	0	0	0	.	.	.	.	4	16	5	.	.	1	8	3	188
Champtoceaux	24	4	5	15	20	2	1	10	.	1	3	19	35	17	4	7	0	0	0	.	.	.	.	1	15	11	.	.	.	.	14	208
Tiffauges	17	.	.	14	25	10	6	4	4	.	4	30	20	5	0	1	4	.	3	.	.	3	.	2	9	11	.	.	.	.	5	177
Les Herbiers	44	2	5	3	32	27	8	3	1	2	4	20	23	4	1	14	1	0	.	.	.	3	.	5	8	11	.	.	3	.	11	235
Montaigu	27	1	7	3	28	2	4	5	2	2	7	28	33	4	1	13	1	.	1	.	.	2	1	4	11	13	.	.	2	.	18	221
Vieillevigne	1	.	2	27	9	.	8	0	1	2	24	27	9	7	12	.	.	.	.	5	.	.	.	.	20	.	.	2	.	13	.	170
Clisson	12	2	5	3	19	2	5	3	2	0	1	21	36	10	2	13	1	.	.	3	.	.	.	3	.	13	.	.	1	.	10	167
Vertou	.	2	5	1	5	2	1	.	.	.	5	3	0	.	5	0	0	.	.	0	.	.	0	2	6	.	.	.	5	.	.	44
BASSINS ENTRE LA LOIRE ET LA GIRONDE.																																
Bassins de la Vie, du Lay et de la Sèvre niortaise.																																
Pointe Saint-Gildas	11	5	5	19	19	2	6	1	2	.	2	38	1	10	15	14	.	.	.	.	4	5	9	3	.	.	.	5	1	22	.	199
Pornic	10	7	9	19	9	7	4	11	6	1	5	16	13	5	8	5	.	.	.	.	.	.	26	5	5	5	.	.	5	25	.	207
Noirmoutiers	31	7	12	58	53	1	5	5	2	2	3	38	20	17	3	36	.	.	.	.	.	15	1	5	9	5	5	.	2	.	32	367
Ile d'Yeu	9	5	6	6	29	1	0	3	9	7	12	24	22	5	7	14	0	.	.	.	0	8	3	1	4	6	0	2	.	.	23	206
St-Gilles-s.-Vie	15	19	5	4	10	5	5	3	8	1	3	11	30	2	14	16	.	.	.	.	.	7	.	6	4	4	.	2	.	.	70	244
Les Sables-d'Olonne	47	8	4	3	48	2	6	3	6	6	9	12	16	7	9	13	.	.	.	.	.	10	6	11	3	14	.	0	2	.	63	309
Roche-s-Yon (E.N.)	16	11	1	3	44	4	6	3	5	5	13	17	35	2	2	21	.	.	1	.	.	4	.	8	13	16	.	.	7	.	18	255
Chantonnay	56	5	4	4	10	27	7	5	3	4	2	18	30	1	2	20	.	.	.	.	.	.	.	.	6	21	.	.	1	.	8	234
La Châtaigneraie	14	24	9	8	11	24	10	13	4	7	13	15	28	12	6	16	.	1	.	.	.	1	.	11	12	26	.	.	.	.	9	274
Longèves	34	20	9	3	8	20	21	2	4	6	14	19	29	0	.	22	.	.	.	.	.	1	.	13	8	9	.	.	1	1	3	247
Luçon	44	18	3	3	6	30	18	2	1	4	13	20	22	.	9	16	.	.	.	.	.	3	.	12	8	12	.	.	2	5	5	256
Marans	24	23	7	3	5	24	14	8	6	7	7	12	23	3	15	21	.	.	.	.	.	4	0	13	5	8	.	.	.	1	6	239
Chantecorps	11	18	8	2	20	14	16	10	6	3	8	27	44	3	3	15	19	.	.	.	.	.	3	12	6	.	.	3	.	.	6	257
Viel Pain	15	7	.	1	.	25	10	3	6	5	11	14	29	0	9	23	1	.	.	.	.	.	.	7	16	6	.	.	3	14	3	208
Sepvret	8	18	4	1	14	15	13	6	9	7	24	27	10	1	37	4	.	.	.	.	2	.	12	6	21	.	2	4	6	10	3	264
Niort	8	17	8	1	23	16	14	6	5	12	7	20	35	0	8	29	4	1	.	.	.	1	0	12	6	11	.	.	3	2	7	258
Fressines	15	18	13	.	15	11	20	5	4	15	9	23	22	8	6	44	4	0	.	.	.	3	.	15	.	11	.	.	1	9	7	278
Mauzé	7	13	8	3	24	8	26	12	6	9	7	17	17	3	12	34	12	.	.	.	.	.	.	14	7	6	.	.	2	1	5	253
Bazoin	26	23	6	7	13	16	12	7	5	7	7	14	23	1	27	15	2	.	.	.	.	2	0	14	6	10	.	.	0	1	3	247
Bassin de la Charente.																																
Saint-Mathieu	2	9	2	1	2	4	18	21	8	5	19	12	15	10	11	8	2	9	.	.	.	.	2	3	1	12	10	.	.	32	17	235
Montbron	2	14	10	0	0	10	12	9	6	6	17	2	7	6	0	20	5	0	.	.	.	.	1	7	4	12	.	.	.	42	1	193
Angoulême (P. C.)	1	5	7	1	.	26	11	11	8	6	12	2	17	.	1	27	9	.	.	.	.	3	.	5	2	2	.	.	.	16	.	172
Barbézieux	1	10	6	3	.	10	15	18	10	3	8	0	12	4	5	18	11	.	.	.	.	9	.	4	.	7	.	.	1	7	13	175
Jonzac	1	11	3	2	.	29	18	11	8	4	9	.	7	10	13	34	.	.	.	.	.	11	2	6	2	4	.	.	.	31	1	217
Cognac	15	7	1	.	26	17	11	5	11	11	2	6	3	2	26	6	.	.	.	.	7	.	16	2	3	.	.	.	25	7	3	212
Aigre	6	8	7	2	.	9	10	11	5	9	6	11	17	1	.	22	3	7	.	.	.	.	.	14	2	7	.	.	1	4	3	165
Ruffec	6	8	7	2	.	9	10	11	5	9	6	11	17	0	.	23	2	7	.	.	.	0	.	14	1	6	.	.	0	21	.	175
Chef-Boutonne	11	15	6	8	8	20	18	16	2	11	3	16	12	10	6	4	5	.	.	.	.	3	8	12	6	12	.	.	.	12	3	229
Chail	12	12	13	1	1	20	14	7	4	10	6	11	44	1	1	31	10	0	.	.	.	2	.	9	5	9	0	.	1	12	7	243

STATIONS.	1	2	3	4	5	6	7	8	9	10	11	12	13	14	15	16	17	18	19	20	21	22	23	24	25	26	27	28	29	30	31	TOTAL.
Bassin de la Charente (suite).																																
Vernoux-s.-Bout..	16	19	17	4	.	23	11	5	10	23	.	25	17	9	22	7	.	.	.	.	.	3	1	6	3	.	.	6	10	9	13	260
Villiers-au-B.....	8	12	7	2	2	19	19	16	3	17	7	10	30	.	3	29	4	.	.	.	.	4	.	17	2	7	.	.	2	6	10	236
St-Jean-d'Angely ..	11	1	1	1	19	14	11	8	14	13	19	33	1	9	24	2	.	.	.	.	9	1	13	4	8	.	.	.	2	4	6	228
Saintes	4	6	7	4	10	13	11	13	5	4	9	6	4	3	18	.	.	.	.	.	.	7	5	5	6	8	.	.	1	4	8	161
Ile d'Aix	6	21	5	7	29	17	11	6	7	3	10	16	16	6	10	22	7	.	.	.	.	5	3	31	5	11	.	.	.	4	5	263
Chassiron	9	2	3	2	10	24	17	1	11	2	11	19	7	5	10	9	8	.	.	.	.	.	4	7	31	9	.	.	.	5	13	219
BASSIN DE LA GIRONDE.																																
Bassin de la Dordogne.																																
Laqueuille	.	5	15	.	.	7	5	14	3	14	11	2	10	2	.	12	4	.	.	.	2	3	8	5	8	5	.	1	.	6	19	161
La-Tr-d'Auvergne.	.	6	21	.	.	8	7	17	3	11	7	6	.	6	1	9	14	3	.	.	2	3	4	4	10	18	.	.	.	.	6	166
Église-Nve-d'Entr.	.	5	8	.	15	21	.	27	9	8	5	8	10	8	5	9	7	.	.	.	.	5	10	10	9	7	13	.	.	.	.	199
Ussel.....	.	4	12	1	.	11	6	5	5	3	15	10	14	2	1	7	4	1	0	.	.	4	1	7	9	5	.	.	1	.	12	140
Aurillac (E. N.)...	.	4	12	.	.	.	2	12	.	2	2	1	1	4	.	4	6	.	.	.	.	6	.	4	.	5	.	.	1	.	18	84
Argentat	.	4	6	1	.	1	.	7	8	1	8	.	4	2	2	6	8	.	.	.	.	.	1	4	1	5	1	.	.	.	3	73
Beaulieu	.	2	8	.	.	1	2	11	6	.	7	3	1	2	.	5	5	.	.	.	.	7	.	2	0	6	.	.	.	.	9	77
Bretenoux.....	.	8	.	.	.	.	7	4	.	.	9	3	4	.	4	8	.	.	.	.	.	10	.	2	3	.	.	.	.	10	.	72
La Tronquière	.	11	3	.	.	.	6	11	5	.	4	6	5	.	.	11	.	.	.	.	.	19	.	.	16	3	.	.	2	.	12	114
Gourdon.....	.	.	.	.	8	3	4	6	.	.	.	.	1	.	4	9	.	15	.	.	.	.	10	4	.	8	.	.	.	.	130	202
Martel.....	.	7	10	.	4	3	2	11	.	8	2	.	1	3	.	10	.	4	.	.	.	2	.	7	4	3	.	.	.	.	35	116
Vayrac	3	10	2	.	.	3	5	11	4	.	10	.	1	3	.	7	4	.	.	.	.	4	.	5	3	3	.	.	.	.	12	90
Tulle (P. C.).....	.	6	10	.	.	14	2	3	.	.	14	0	2	2	1	10	8	0	1	.	.	4	2	3	2	.	0	.	4	.	10	98
Brive	.	10	7	6	.	35	8	8	10	16	5	0	4	10	5	5	8	3	.	.	.	6	5	5	7	7	.	.	10	16	.	196
Périgueux (E. N.).	2	7	.	.	4	6	9	5	2	3	7	.	14	0	2	11	1	1	.	.	.	2	.	2	3	3	.	1	13	10	.	108
Blanzaguet.....	.	.	30	.	.	.	12	30	5	10	2	1	2	15	.	2	20	.	.	.	.	3	.	4	.	.	.	.	.	.	.	136
Montguyon	7	5	.	.	.	8	23	.	1	4	.	.	18	1	.	20	1	.	.	.	.	8	.	2	1	5	.	.	.	12	5	121
Les Églisottes.....	1	7	6	.	.	22	12	21	4	.	9	1	10	2	4	17	2	.	.	.	.	7	.	2	1	2	.	.	.	5	2	135
Coutras.....	1	2	11	.	.	14	11	25	3	2	1	.	10	2	.	5	7	.	.	.	.	5	2	1	0	3	2	.	.	4	1	114
Lussac.....	.	4	7	.	.	18	8	40	1	1	2	.	13	2	2	13	2	.	.	.	.	5	.	3	.	3	1	.	.	6	0	131
St-André-de-Cubz.	.	9	8	.	.	23	11	26	2	3	.	.	24	.	4	20	.	.	.	.	.	10	.	2	.	4	.	.	.	7	3	156
Bassin du Lot.																																
Le Bleymard.....	.	3	9	.	24	31	6	2	4	.	.	.	26	9	.	.	12	.	.	.	.	.	.	.	1	3	.	7	2	22	37	198
Bagnols.....	.	4	5	.	13	18	4	6	3	.	.	1	0	6	.	.	14	.	.	.	.	1	.	1	0	3	0	.	.	11	24	114
Montmirat.....	.	3	5	.	18	15	8	3	2	.	.	.	3	9	5	.	9	.	.	.	.	1	1	.	2	3	.	1	2	13	16	119
Mende (P. C.).....	.	.	11	.	11	24	.	6	3	.	.	3	.	10	.	11	.	.	.	.	.	1	.	.	.	.	.	.	5	15	39	139
Marvejols	.	11	3	.	13	.	2	3	1	.	.	2	.	3	.	4	.	.	.	.	.	.	.	.	3	4	.	.	6	3	45	103
Cam-de-la-Roche..	.	6	3	.	15	24	4	.	.	.	.	8	3	11	.	.	.	10	.	.	.	0	.	.	.	6	.	.	2	5	38	135
St-Chély-d'Apcher.	.	12	6	.	8	8	3	2	1	.	1	9	1	.	.	.	6	.	.	.	.	1	3	1	1	3	0	.	6	3	28	103
Le Malzieu	.	34	5	.	19	12	.	.	.	.	1	.	.	.	.	6	17	.	.	.	.	.	.	.	.	7	8	.	5	.	34	148
Nasbinals.....	.	38	10	2	.	4	3	31	4	.	5	4	.	10	.	.	11	.	.	.	.	.	5	5	3	11	4	.	.	10	15	175
Espalion	.	17	7	1	.	1	.	.	1	1	.	.	1	14	.	2	7	.	.	.	.	.	.	9	1	6	1	.	.	.	23	92
Entraygues.....	.	12	15	.	.	2	3	6	2	.	.	11	.	6	.	.	8	.	.	.	.	.	3	3	2	10	.	.	.	.	1	84
Laguiole.....	.	5	2	1	.	1	2	3	1	.	4	5	3	8	.	.	17	.	.	.	.	1	2	3	7	17	10	.	.	.	8	100
Figeac (S. hy.)...	.	12	.	.	.	.	1	3	.	3	4	3	2	1	.	.	6	.	.	.	.	3	.	1	.	7	.	.	.	.	8	54
La Capelle-M.....	4	3	2	.	.	.	7	4	.	.	5	.	3	.	.	19	.	.	.	.	.	9	.	.	6	2	.	.	.	.	25	89
Livernon	.	10	7	.	.	1	3	5	1	.	.	3	1	4	.	3	2	1	.	.	.	3	.	.	4	3	.	.	.	.	7	58

STATIONS.	1	2	3	4	5	6	7	8	9	10	11	12	13	14	15	16	17	18	19	20	21	22	23	24	25	26	27	28	29	30	31	TOTAL.
Bassin du Lot (suite).																																
Limogne	.	.	2	.	.	.	2	4	.	.	.	.	4	1	.	.	2	.	.	.	.	1	.	.	2	6	.	.	.	.	2	26
Saint-Géry	21	4	.	7	.	24	.	6	.	.	.	.	.	.	.	.	7	.	.	.	.	.	.	.	14	4	.	.	.	.	.	87
Lauzès	.	5	4	.	3	.	2	8	.	.	.	2	1	.	.	2	.	.	.	.	.	7	.	.	.	6	.	.	.	.	9	49
Cahors (P. C.)	.	8	3	2	.	0	1	2	3	0	.	.	.	1	1	0	1	1	.	.	.	2	.	1	.	6	.	.	.	.	10	43
Puy-l'Évêque	1	4	.	3	.	5	7	11	.	.	.	.	1	.	.	3	.	.	.	.	.	3	.	1	3	4	.	.	.	.	18	64
Fumel	.	3	8	.	.	1	3	9	2	1	0	.	3	0	.	2	1	.	0	0	.	3	.	1	.	3	.	.	.	0	4	44
Montflanquin	19	5	6	.	.	2	.	7	.	.	0	.	10	.	0	6	.	.	.	.	.	3	.	1	.	5	.	.	4	.	8	76
Villeneuve	13	7	17	.	.	2	2	.	6	.	.	.	3	.	.	2	.	.	.	.	.	2	.	2	1	4	.	.	2	1	.	64
Monclar d'A	.	7	13	.	.	6	2	6	5	0	.	.	7	.	.	4	5	.	.	.	.	2	.	2	.	5	.	.	5	4	.	73
Bassins du Tarn et de l'Aveyron.																																
Pt de Montvert	.	.	.	.	73	55	4	2	.	.	.	.	40	14	.	.	8	.	.	.	.	.	.	.	3	3	.	16	20	41	39	318
Florac	.	.	.	.	31	18	8	.	.	.	.	.	36	7	.	.	6	.	.	.	.	.	.	.	.	.	.	17	17	53	52	245
Cassagnas	.	2	4	.	118	52	2	2	.	.	.	.	31	19	.	.	6	.	.	.	.	.	.	1	1	1	.	21	15	25	34	334
Meyrueis	.	.	10	2	13	13	1	.	2	.	.	.	3	11	.	.	7	.	.	.	.	5	1	.	4	.	.	.	2	15	50	139
Col du Marquairès	.	1	5	.	63	63	.	0	.	.	.	.	40	3	.	.	4	.	.	.	.	2	1	.	1	1	.	20	27	55	20	307
Saint-Sauveur de P.	6	.	.	.	65	.	.	.	.	.	.	.	.	.	28	.	12	.	.	.	.	.	.	.	.	.	.	24	.	102	136	373
Trèves	.	.	.	.	28	.	.	.	.	.	.	.	10	.	.	.	7	.	.	.	.	5	.	.	4	.	.	12	19	40	115	240
Massegros	.	1	8	.	10	10	.	.	.	.	.	.	.	3	.	.	15	.	.	.	.	4	7	.	2	.	1	.	2	2	68	133
Millau	.	.	2	.	10	2	2	.	.	.	.	.	.	2	.	.	7	.	.	.	.	.	.	.	1	.	.	.	.	.	70	96
La Cavalerie	.	.	4	.	48	16	.	0	.	.	.	.	.	4	.	.	.	.	.	.	.	.	.	8	.	1	.	12	32	14	70	209
Le Cabaretou	.	.	15	.	35	.	.	.	.	.	.	.	.	.	.	.	.	.	.	.	.	6	.	.	.	.	.	13	40	35	129	273
Fraïsse	.	.	6	4	27	13	.	.	.	.	.	.	2	.	.	.	4	.	.	.	.	7	.	6	.	.	.	33	78	40	111	331
La Salvetat d'A	.	2	12	.	3	2	.	.	.	.	.	.	2	.	6	.	5	.	.	.	.	3	.	4	10	.	.	9	37	31	127	253
Pradelle-Cabardès	.	5	5	.	.	.	.	.	.	.	.	.	.	1	.	.	8	6	.	.	.	1	.	0	4	1	.	.	8	28	30	97
Castres	.	3	1	1	.	.	.	0	.	.	.	.	.	6	.	.	12	3	.	.	.	0	.	.	.	.	.	.	.	.	2	30
Alban	.	17	11	.	.	4	12	5	.	.	.	.	15	.	.	4	.	4	.	.	.	11	.	18	.	7	.	.	.	.	117	225
Villefranche-d'Av.	.	4	4	.	.	.	.	4	2	.	.	.	.	.	.	.	8	1	.	.	.	.	.	.	2	1	.	.	.	.	9	35
Carmaux	.	3	3	.	.	.	2	1	.	.	.	.	.	3	.	4	.	1	.	.	.	1	.	.	.	1	.	.	.	.	3	23
Albi (P. C.)	.	2	3	3	.	.	.	2	.	.	.	.	10	.	.	4	.	.	.	.	.	4	.	.	5	.	.	.	.	.	.	33
Lavaur	.	5	.	.	.	.	4	4	.	.	.	.	.	7	.	.	1	8	.	.	.	.	.	.	.	.	.	.	.	.	.	30
Montauban (E. N.)	.	1	3	.	.	.	.	2	.	.	.	.	.	.	.	8	1	1	.	.	.	1	.	.	.	4	.	.	.	.	5	26
Caylus	.	7	9	1	.	.	1	4	1	.	.	.	.	6	.	.	8	1	.	.	.	2	1	.	1	6	1	.	.	.	.	49
Lalbenque	.	11	.	.	.	1	.	7	.	.	.	.	.	.	.	3	.	.	.	.	.	3	.	.	.	9	.	.	.	.	8	42
La Française	.	3	6	.	.	2	3	.	.	.	.	.	3	.	.	7	.	.	.	.	.	.	.	.	7	.	.	.	.	.	21	51
Bassin de la Garonne, cours supérieur, et affluents des Pyrénées.																																
Belesta	.	.	.	.	.	.	4	.	2	.	.	.	2	6	.	.	10	12	9	.	.	.	14	6	.	.	.	.	.	.	10	75
Mirepoix	.	.	.	.	.	.	.	.	.	.	.	.	.	.	.	.	6	2	.	.	.	.	2	.	.	.	.	.	.	.	.	10
Foix (E. N.)	.	.	.	.	.	.	.	.	.	.	.	.	.	14	.	.	3	.	7	.	.	.	3	.	.	.	.	.	.	.	5	32
Villeneuve-Durfort	.	2	.	.	.	.	.	.	.	.	.	.	.	5	.	.	5	1	.	.	.	.	3	.	.	.	.	.	.	.	.	16
Royat	.	.	.	.	.	.	1	.	.	.	.	.	.	2	.	.	4	.	.	.	.	.	.	.	.	.	.	.	.	.	.	7
Izaut-de-l'Hôtel	.	.	.	.	.	.	6	.	6	.	.	.	.	9	.	.	9	.	7	.	.	.	.	5	.	.	.	.	.	.	.	42
Rieumes	.	5	.	.	.	.	.	5	1	.	.	.	.	6	.	.	5	.	.	.	.	.	.	2	.	.	.	.	.	.	.	21
Toulouse (Obsre)	.	5	.	.	.	.	3	3	.	.	.	.	4	1	.	3	1	1	.	.	.	.	.	1	.	1	.	.	.	.	3	26

STATIONS.	1	2	3	4	5	6	7	8	9	10	11	12	13	14	15	16	17	18	19	20	21	22	23	24	25	26	27	28	29	30	31	TOTAL.
Bassin de la Garonne (R. G.) au-dessous de Toulouse; bassins du Gers et de la Baïse; bassin de la Gironde.																																
Lannemezan	.	4	.	.	.	.	.	2	2	.	.	.	.	8	.	.	5	1	4	.	.	3	.	.	.	.	.	.	.	2	.	31
Castelnau Mag.	.	4	.	.	.	.	.	.	.	.	.	.	4	.	.	.	.	5	.	.	.	.	3	.	.	.	.	.	.	.	.	16
Trie	.	.	.	.	.	.	.	.	.	.	.	.	.	7	.	.	10	4	.	.	.	.	.	5	.	.	.	.	.	.	.	26
Miélan	.	5	1	.	.	.	.	2	.	.	.	.	4	.	.	3	5	.	.	.	.	2	5	.	.	.	.	.	.	2	.	29
Masseube	.	1	1	.	.	1	.	2	.	.	.	.	2	1	.	.	7	.	.	.	.	1	5	.	.	.	.	.	.	.	.	21
Lombez	.	.	.	.	.	2	0	.	.	.	.	.	.	.	.	.	8	.	.	.	.	0	.	.	.	.	.	.	.	.	.	11
Mirande	.	.	.	.	.	.	.	.	.	.	.	.	.	5	.	.	8	.	.	.	.	.	.	3	.	.	.	.	.	2	.	19
Auch (P. C.)	.	.	.	.	.	.	.	1	.	.	.	.	3	.	1	.	4	.	.	.	.	1	0	.	.	.	.	.	.	.	.	10
Canals	.	13	.	.	.	.	.	.	.	.	.	.	.	.	.	8	3	.	.	.	.	.	.	.	.	.	.	.	.	.	.	24
Beaumont	.	4	1	1	.	.	2	2	0	.	.	.	.	2	.	.	9	5	.	.	.	.	1	1	1	1	.	.	.	.	.	30
Vic-Fézensac	9	.	.	.	.	.	.	10	.	.	.	.	6	.	.	3	6	.	.	.	.	6	.	6	.	.	.	.	4	.	.	50
Eauze	4	7	4	.	.	10	.	.	.	.	.	4	.	.	4	2	3	.	.	.	4	.	2	.	4	.	.	8	6	.	7	69
Condom	.	9	8	4	.	1	2	.	.	.	.	.	5	.	.	2	1	1	.	.	3	5	3	3	.	2	.	.	.	.	1	51
Lectoure	.	5	9	1	.	.	.	7	.	.	.	.	3	.	.	3	.	6	.	.	.	.	.	2	.	2	.	.	.	.	.	38
Monteuq	.	7	.	2	.	1	1	3	.	.	.	.	2	.	.	1	.	.	.	.	.	3	.	2	4	2	.	.	1	.	60	89
Agen (P. C.)	5	7	2	.	3	2	3	0	.	.	.	.	5	.	.	2	0	.	.	.	1	1	1	.	2	.	.	1	1	.	10	47
Sauveterre	.	3	10	1	.	12	6	17	2	.	1	.	7	2	1	13	5	.	.	.	.	5	.	4	.	3	1	.	2	10	2	105
Budos	.	3	13	0	.	7	11	20	1	1	1	.	8	3	9	15	3	.	0	.	.	6	2	3	.	2	.	.	2	5	0	113
Bordeaux (Obs^{re})	.	8	10	0	.	26	13	27	2	3	1	.	15	2	4	17	5	.	.	.	.	6	0	2	.	3	0	.	1	9	7	160
Royan	3	6	5	8	7	48	10	8	8	8	13	1	11	8	6	24	1	.	.	.	.	5	4	6	1	4	.	.	1	7	5	208
La Coubre	.	9	2	.	9	22	12	8	6	5	16	2	27	4	27	27	3	.	.	.		5	2	22	2	4	.	.	.	4	11	229
BASSINS ENTRE LA GIRONDE ET LES PYRÉNÉES.																																
Petits bassins entre la Gironde et l'Adour.																																
Saint-Nicolas	2	8	2	8	.	26	15	16	7	3	14	.	5	7	9	42	13	.	.	.	.	14	.	12	.	3	.	.	1	9	5	217
Hourtin	.	9	2	.	2	25	16	19	2	3	7	.	9	4	19	24	9	.	.	.	.	8	.	5	.	.	4	.	.	14	7	186
Moutchic	0	5	3	1	.	24	12	34	1	6	2	.	6	5	23	24	20	1	.	.	.	8	4	1	.	3	.	.	1	7	10	201
Le Porge	5	5	11	1	1	27	24	39	4	8	3	.	6	11	14	24	7	1	.	.	.	5	2	8	0	4	1	.	.	10	16	237
Arès	6	8	8	1	1	70	30	35	2	6	2	.	8	8	19	20	8	5	.	.	.	7	2	6	0	4	.	.	.	11	18	283
Piquey	3	9	7	.	0	72	13	26	0	1	2	.	8	11	22	15	12	8	10	.	.	.	4	7	.	4	.	.	.	9	12	253
Audenge	1	12	14	.	0	29	10	29	2	7	2	.	18	12	18	28	9	5	.	.	.	8	1	5	.	3	.	.	.	6	3	218
La Salie	3	12	8	.	.	17	15	.	17	.	1	.	11	17	19	19	3	3	.	.	.	2	9	.	.	2	.	.	.	9	11	175
Arcachon (C.M.)	4	7	17	0	0	38	14	22	1	1	2	.	10	6	16	18	9	3	.	.	.	7	4	5	.	3	.	.	.	8	9	203
Belin	.	7	21	1	0	26	13	32	1	1	4	0	15	14	14	20	6	4	.	.	.	7	2	3	.	3	0	.	.	5	0	199
Pissos	.	9	23	.	.	19	18	21	2	3	1	.	11	12	14	14	10	5	.	.	.	5	3	7	.	.	1	.	1	2	2	183
Bassin de l'Adour.																																
Pic du Midi (Obs.)	.	1	.	.	2	12	2	3	.	.	.	.	7	.	.	8	3	6	.	.	.	3	1	1	1	1	.	1	8	13	6	76
Bagnères-de-B.	.	2	.	.	.	1	.	.	.	.	.	.	7	2	.	.	6	.	7	.	.	.	3	.	.	.	.	.	.	4	1	33
Lourdes	.	.	.	.	.	.	.	.	.	.	.	.	10	.	.	8	.	.	8	.	.	.	.	.	.	.	.	.	.	7	.	33
Peyranère	.	.	.	.	.	26	.	.	.	.	.	.	.	28	.	.	15	.	.	.	.	5	.	.	.	.	.	.	.	.	59	133
Gelan	.	.	.	.	.	.	.	12	.	.	.	.	.	13	.	.	6	5	.	1	.	.	.	.	.	.	.	.	7	38	.	82
Laruns	.	1	.	.	.	6	2	.	2	.	.	.	3	5	.	.	12	2	4	.	.	.	2	.	.	.	.	.	10	24	4	77
Bedous	.	2	.	.	.	11	.	.	.	.	.	.	5	4	.	4	8	3	2	.	.	6	.	.	.	.	.	.	6	24	18	93
Tarbes (P. C.)	24	.	.	.	.	1	.	5	.	.	.	.	4	.	.	6	3	7	.	.	.	1	2	.	.	.	.	.	.	6	2	61
Villecomtal	.	1	.	.	.	1	.	1	.	.	.	.	1	.	.	1	1	.	.	.	.	.	1	.	.	.	.	.	.	.	.	8
Maubourguet	20	.	.	.	.	.	.	.	.	.	.	.	28	.	.	30	.	.	.	.	.	18	.	.	.	.	.	.	35	.	58	189
Lescar (E. N.)	.	3	1	.	.	3	.	6	0	.	.	.	4	1	.	8	8	3	.	.	.	6	0	.	20	0	.	.	202	5	3	273

STATIONS.	1	2	3	4	5	6	7	8	9	10	11	12	13	14	15	16	17	18	19	20	21	22	23	24	25	26	27	28	29	30	31	TOTAL.
Bassin de l'Adour (suite).																																
Pau (château)	3	1	.	.	1	.	2	.	.	.	.	.	3	.	.	10	1	2	.	.	.	3	.	.	.	.	.	.	5	2	5	38
Oloron	.	6	.	.	7	4	.	4	6	.	.	.	5	5	.	3	9	3	3	.	.	3	3	.	.	.	.	.	.	7	5	66
Mauléon	.	.	.	.	16	1	.	.	.	.	.	2	4	.	7	9	10	.	.	.	2	1	.	.	.	.	.	.	.	.	58	110
St-J.-Pied-de-Port	.	6	.	.	.	5	3	.	.	.	.	5	8	.	.	6	9	5	.	.	4	7	.	.	.	.	.	.	16	10	12	96
Orthez	.	.	19	.	1	6	2	11	3	.	.	2	5	8	5	5	25	24	.	.	.	2	.	.	.	.	.	.	2	5	3	128
Riscle	.	10	4	.	.	1	1	6	1	.	.	.	9	.	.	4	7	1	.	.	.	3	.	2	3	.	.	.	7	2	.	61
Cazaubon	.	11	6	3	.	2	6	9	.	.	.	.	3	1	.	4	5	1	.	.	.	6	3	2	.	1	.	.	9	5	.	77
Mont-de-Marsan	.	10	10	.	.	5	8	13	4	.	.	.	9	10	1	3	4	4	.	.	.	3	.	2	2	4	.	.	9	8	.	109
Saint-Sever	.	5	6	1	.	6	5	24	4	.	.	.	5	16	3	6	14	1	.	.	.	6	0	2	.	2	.	.	6	7	2	121
Tartas	.	10	8	2	.	6	22	15	11	1	.	.	15	28	8	6	8	4	0	.	.	7	2	3	5	5	.	.	3	4	.	173
Dax (P. C.)	.	11	17	4	.	22	22	38	16	.	.	.	11	17	17	.	24	7	.	.	.	.	7	2	.	6	.	.	.	4	3	228
Peyrehorade	.	8	26	.	.	15	6	24	6	.	.	.	18	24	9	16	30	10	.	.	.	6	.	.	.	2	.	.	3	4	.	208
Biarritz (sémaph.)	.	9	10	.	.	16	12	22	19	.	.	.	5	25	9	.	24	12	1	.	.	1	3	.	2	.	.	.	.	3	20	193

VERSANT DE LA MÉDITERRANÉE.

BASSINS ENTRE LES PYRÉNÉES ET LE RHÔNE.

Bassins du Tech, de la Tet et de l'Agly.																																
Col de la Quillane	.	.	.	.	.	.	.	.	.	.	.	.	5	.	.	.	.	2	.	.	.	.	.	1	.	.	.	.	4	3	5	20?
Montlouis (C. M.)	.	.	.	.	.	15	.	.	.	.	.	.	9	.	.	.	7	.	.	.	.	.	.	.	.	.	.	.	.	.	61	93
La Preste	1	2	.	.	.	.	.	.	.	.	.	.	2	2	.	.	1	7	.	.	.	.	.	.	.	.	.	.	4	23	26	68
Prats-de-Mollo	.	.	.	.	.	8	.	.	10	.	.	.	5	.	.	.	7	8	.	.	.	.	.	.	.	.	.	.	.	12	25	75
Céret	.	.	.	.	.	15	.	.	.	.	.	.	4	.	.	.	.	.	.	.	.	.	.	.	.	.	.	.	.	.	36	55
Prades	.	.	.	.	.	4	.	.	.	.	.	.	.	2	.	.	1	.	.	.	.	.	.	.	.	.	.	.	.	1	16	24
Vinça	.	.	.	.	.	3	.	.	.	.	.	.	.	.	.	2	.	.	.	.	.	.	.	.	.	.	.	.	.	17	46	68
Caudiès-de-St-Paul	.	.	.	.	.	.	.	1	.	.	.	.	.	.	.	1	.	.	.	0	.	.	.	.	.	.	.	.	1	.	2	5
Le Soler	.	.	.	.	.	.	.	.	.	.	.	.	.	.	.	.	.	.	.	.	.	.	.	.	.	.	.	.	.	38	27	65
Perpignan (Obs^re)	.	.	.	.	.	3	.	1	.	.	.	.	2	.	.	2	.	.	.	.	.	.	.	.	.	0	.	.	0	2	44	54
Estagel (C. M.)	.	.	.	.	.	3	.	.	.	.	.	.	.	.	.	.	.	.	.	.	.	.	.	.	.	.	.	.	.	.	25	28
St-Laurent-de-la-S.	.	.	.	.	.	5	.	.	.	.	.	.	.	.	.	.	.	.	.	.	.	.	.	.	.	.	.	.	.	33	27	66
Le Barcarès	.	.	.	.	.	6	.	.	.	.	.	.	2	.	.	1	.	.	.	.	.	.	.	.	.	.	.	.	.	.	95	104
Port-Vendres	1	.	.	.	.	3	.	.	.	.	.	.	.	10	.	.	2	.	.	.	.	.	.	.	.	.	.	.	.	1	52	69
Cap Béar (ph.)	1	.	.	.	.	5	.	.	1	.	.	.	.	8	.	.	2	.	.	.	0	.	.	.	.	.	.	.	.	1	42	60
Banyuls	6	.	.	.	.	7	.	.	1	.	.	.	.	16	.	.	3	.	.	.	.	.	.	.	.	.	.	.	.	2	41	76
Bassin de la Sègre.																																
Col de Puymorens	.	.	.	.	.	4	.	.	.	.	.	.	11	.	.	14	.	.	.	.	.	.	.	.	.	.	.	.	.	.	40	70
Angoustrine	.	.	.	.	.	14	.	.	.	.	.	.	10	.	.	4	.	.	.	.	.	.	.	.	.	.	.	.	10	42	13	93
Bourg-Madame	.	.	.	.	.	10	.	.	.	.	.	.	4	3	.	7	5	.	.	.	.	.	.	.	.	.	.	.	.	37	13	79
Bassin de l'Aude.																																
Le Bousquet	.	.	.	4	.	.	.	.	.	.	.	.	10	.	.	.	.	17	.	.	.	.	.	.	.	.	.	.	.	7	40	78
Mérial	2	.	.	.	.	.	.	3	.	.	.	.	9	.	.	9	.	7	3	.	.	.	.	.	.	.	.	.	.	17	57	107
Espezel	.	.	.	.	.	.	.	3	.	.	.	.	7	.	.	4	.	6	.	.	.	3	.	.	.	.	.	.	.	2	48	73
Les Fanges	.	.	.	.	.	.	.	8	.	.	.	.	6	.	.	12	.	6	.	.	.	2	.	.	.	.	.	.	.	3	68	107
Monthaut (h.b.)	.	.	.	.	.	2	.	2	.	.	.	.	1	.	.	.	.	.	12	.	.	2	.	.	.	.	.	.	.	5	84	108

STATIONS.	1	2	3	4	5	6	7	8	9	10	11	12	13	14	15	16	17	18	19	20	21	22	23	24	25	26	27	28	29	30	31	TOTAL.
Bassin de l'Aude (suite).																																
Monthoumet	.	.	.	.	.	2	.	.	.	.	.	.	.	.	.	.	.	4	.	.	.	.	.	.	.	.	.	.	.	0	60	66
Castillon	.	.	.	.	.	2	.	.	.	.	.	.	.	.	.	8	.	3	.	.	.	1	.	0	.	.	.	.	1	2	145	161
Montlaur	.	.	.	.	.	.	.	.	.	.	.	.	2	.	.	2	.	.	.	.	.	.	.	.	.	.	.	.	.	.	112	116
Moux	4	.	.	.	.	.	.	.	.	.	.	.	.	.	.	.	.	.	.	.	.	.	.	.	.	.	.	.	.	.	84	88
Barbaira	5	.	.	.	.	1	.	.	.	.	.	.	1	.	.	3	.	.	.	.	.	2	.	.	0	.	.	.	.	1	72	86
Carcassonne (C.M.)	1	.	.	.	.	1	.	.	.	.	.	.	0	.	.	4	1	1	.	.	.	1	.	.	.	.	.	.	.	1	54	64
Lasbordes	19	.	.	.	.	.	.	.	.	.	.	.	.	.	.	4	.	10	.	.	.	.	.	.	.	.	.	.	.	.	13	46
La Loubatière	7	.	8	.	.	.	.	.	.	.	.	.	4	.	.	7	5	.	.	.	.	5	.	7	.	.	.	.	.	8	129	180
Lespinassière	7	.	1	.	.	3	.	.	.	.	.	.	4		.	.	8	.	.	.	.	8	.	7	.	1	2	1	16	76	180	314
Caunes (h. b.)	4	.	.	.	.	.	.	.	.	.	.	.	.	.	.	2	.	.	.	.	.	.	.	.	.	.	.	.	.	43	18	67
Bassins de l'Orb, de l'Hérault, du Lez et du Vidourle.																																
Saint-Pons	.	.	3	16	.	.	.	.	.	.	.	.	.	.	.	.	.	.	.	.	.	11	.	.	.	.	.	10	13	37	62	152
Le Poujol	.	.	.	.	.	12	.	.	.	.	.	.	.	.	.	1	.	.	.	.	.	.	.	.	.	.	.	.	8	80	105	206
Saint-Gervais	.	.	.	13	24	.	.	.	.	.	.	.	.	.	.	.	.	.	.	.	.	.	.	.	.	.	.	24	21	38	97	217
Bédarieux	.	.	.	3	11	.	.	.	.	.	.	.	.	7	.	.	.	.	.	.	.	.	.	.	.	.	.	.	8	5	108	142
L'Escandolgue	.	.	.	6	19	28	.	.	.	.	.	.	4	.	.	.	.	.	.	.	.	1	.	1	.	.	.	11	18	.	10	98
Lodève	.	.	.	1	22	16	.	.	.	.	.	.	3	.	.	.	.	.	.	.	.	.	.	.	.	.	.	16	13	.	25	96
Le Caylar	.	.	.	.	43	26	.	.	.	.	.	.	12	.	.	.	.	.	.	.	.	2	.	5	.	.	.	12	18	5	35	158
Blandas	.	.	.	.	44	37	3	.	.	.	.	.	15	20	.	.	.	.	.	.	.	.	.	.	.	.	.	22	36	28	23	228
Le Vigan	.	.	.	.	144	80	.	.	.	.	.	.	53	.	.	.	.	.	.	.	.	.	.	.	.	.	.	.	55	.	62	394
Valleraugue	.	.	.	.	108	85	.	.	.	.	.	.	12	60	.	.	2	.	.	.	.	.	.	.	.	.	.	30	40	31	11	379
Saint-Bauzille	.	.	.	.	54	41	15	.	.	.	.	.	.	.	.	.	.	.	.	.	.	.	.	2	.	.	.	19	.	13	12	156
Nîmes (E. N.)	4	.	.	.	19	.	13	.	.	.	.	.	.	27	.	.	.	.	.	.	.	.	.	.	.	.	.	.	.	2	5	71
Montpellier (E. N.)	.	.	.	.	6	10	.	.	.	.	.	.	26	.	.	.	1	.	.	.	.	.	.	0	.	.	.	.	.	.	13	56
St-Mathieu de Tr.	.	.	.	43	13	.	.	.	.	.	.	.	11	.	.	.	.	.	.	.	.	.	.	.	.	.	.	.	.	73	.	140
Plateau de Valène	.	.	.	9	19	.	.	.	.	.	.	.	5	.	.	.	.	.	.	.	.	.	.	.	.	.	.	7	5	8	73	126
Gignac	.	.	.	.	.	4	.	.	.	.	.	.	6	.	.	.	.	.	.	.	.	.	.	.	.	.	.	.	4	.	13	27
Cette (P. C.)	2	.	.	.	5	.	.	.	.	.	.	.	12	.	.	.	.	.	.	.	.	.	.	.	.	.	.	.	.	.	33	52
Agde	.	.	.	.	.	4	.	.	.	.	.	.	28	.	.	.	.	.	.	.	.	.	.	.	.	.	.	.	.	.	41	73
Béziers	.	.	.	.	1	1	.	.	.	.	.	.	.	.	.	.	.	.	.	.	.	.	.	.	.	.	.	.	.	.	4	6
Capestang	.	.	.	.	.	.	.	.	.	.	.	.	.	.	.	.	.	.	.	.	.	.	.	.	.	.	.	.	.	.	95	95
BASSIN DU RHÔNE.																																
Bassin de la Saône supérieure.																																
Miélin	.	.	5	18	.	13	4	15	4	4	22	38	6	24	21	0	8	19	.	.	.	7	21	5	18	41	.	.	.	.	.	293
Belfahy	12	6	21	.	.	4	6	11	15	9	49	25	13	11	.	14	13	2	.	.	.	13	6	14	40	.	.	.	.	.	.	284
Villersexel	15	5	5	.	16	2	8	2	.	15	19	18	24	13	.	10	11	.	3	.	2	8	1	8	8	1	.	.	.	.	.	194
Montbozon	.	4	2	18	.	17	2	7	4	1	20	17	19	18	9	.	10	14	.	.	.	4	.	1	8	19	.	.	.	.	.	194
Marnay	.	25	4	1	0	21	13	5	5	.	27	24	8	53	2	.	7	11	.	.	.	1	6	0	5	12	2	.	.	1	0	232
Chaumercenne	7	21	8	.	.	30	.	3	.	4	21	13	20	22	.	5	3	7	.	.	.	6	.	3	7	17	.	.	0	0	.	197
Conflandey	22	6	9	.	.	18	4	.	.	7	18	30	30	9	.	4	2	.	.	.	.	3	6	7	34	.	.	.	.	.	.	209
Saint-Remy	7	1	6	.	.	13	0	.	.	1	12	15	2	16	.	1	3	.	.	.	2	3	21	20	1	.	.	.	.	.	.	124
Plombières	7	9	3	.	1	8	.	6	4	10	18	29	29	14	0	5	10	.	.	.	.	20	3	23	33	15	.	.	.	.	.	247
Monthureux-s.-S.	.	4	5	5	.	8	9	3	1	0	5	11	32	24	3	.	3	6	.	.	.	2	7	3	9	38	.	.	3	3	.	184
Fontenoy-le-Ch.	.	20	4	1	.	12	0	2	1	0	8	17	40	23	0	.	10	0	.	.	.	6	3	11	18	20	.	.	.	0	.	196
Montdoré	.	18	4	2	1	9	9	2	1	1	9	18	30	46	2	.	3	13	.	.	.	3	6	3	14	28	.	.	.	.	.	222
Villars-le-Pautel	3	9	4	2	3	15	1	2	1	1	7	24	29	17	.	2	6	.	.	.	.	6	3	11	25	3	.	.	0	.	.	174

STATIONS.	1	2	3	4	5	6	7	8	9	10	11	12	13	14	15	16	17	18	19	20	21	22	23	24	25	26	27	28	29	30	31	TOTAL
Bassin de la Saône supérieure (suite).																																
Bourbonne-les-B..	.	19	16	6	.	6	13	2	2	2	5	11	19	14	10	.	.	2	.	.	.	1	4	6	9	17	.	.	.	3	.	167
La Ferté-s-Am....	.	12	8	5	.	12	8	3	.	5	6	8	32	27	7	3	2	.	.	.	.	7	11	13	18	.	.	.	.	.	2	189
Jussey.....	.	14	4	2	.	14	.	1	0	.	8	.	37	36	2	.	3	6	.	.	.	.	6	.	13	26	.	.	.	.	.	172
Chalindrey.....	.	17	3	11	0	23	7	1	2	1	8	9	44	31	0	.	1	3	.	.	.	8	3	8	12	25	.	0	3	4	0	225
Villegusien.....	.	.	11	.	16	18	3	.	.	.	4	38	41	.	.	.	.	.	.	.	.	10	.	15	23	.	.	.	6	.	.	187
Vaux-s.-Aubigny..	17	5	4	.	24	11	.	.	4	7	9	41	29	.	.	.	1	.	.	.	.	1	4	17	21	.	.	.	4	.	.	199
Is-sur-Tille.....	2	5	5	.	.	26	.	.	.	.	8	19	25	15	.	1	3	.	.	.	.	6	.	7	11	6	.	.	3	2	1	145
St-Seine-l'Abbaye.	.	.	5	2	.	12	14	.	5	4	13	14	31	28	.	.	3	4	.	.	.	5	.	4	14	19	.	.	3	7	4	194
Sombernon.....	7	3	2	.	.	35	1	.	1	16	10	39	28	.	.	.	1	11	.	.	.	5	.	16	8	.	.	.	9	1	1	193
Dijon (P. C.).....	.	6	.	.	.	34	0	.	.	3	5	21	25	6	.	.	6	.	.	.	.	3	1	8	7	4	.	.	4	2	.	135
Vonges (Poudrie)...	.	11	10	1	.	26	6	2	.	.	22	11	10	27	.	5	8	.	.	.	.	5	.	8	10	11	.	.	.	2	.	175
Auxonne.....	.	18	4	2	1	24	3	2	.	.	21	11	10	24	.	.	6	10	.	.	.	5	1	3	5	9	.	.	.	2	.	161
St-Jean-de-Losne..	18	2	3	2	4	29	1	2	.	15	10	9	19	4	.	3	22	.	.	.	.	3	.	3	4	7	.	.	2	1	.	163
Bassin de la Saône inférieure, au-dessous du confluent du Doubs.																																
Beaune.....	3	2	.	.	10	30	.	0	.	10	8	15	28	.	.	0	7	.	.	.	4	4	0	3	8	4	.	.	6	3	.	144
Lons-le-Saun. (E. N.)	.	33	7	1	0	24	14	6	2	6	1	6	4	40	.	.	13	7	.	.	.	4	0	.	5	23	.	.	.	.	0	196
Bourg.....	.	13	6	.	2	38	.	7	.	.	8	5	37	17	.	3	2	.	.	.	.	5	.	2	4	8	.	.	.	.	.	157
Belleville.....	.	.	.	.	2	28	0	.	0	.	3	4	2	29	.	.	3	1	.	.	.	.	1	.	5	1	4	.	.	.	.	84
Trévoux.....	.	.	.	.	.	.	.	.	.	.	.	.	15	31	.	.	3	.	.	.	.	3	.	7	3	4	.	.	.	.	.	66
Tarare.....	.	2	6	.	2	19	4	2	.	.	2	3	4	15	.	.	6	.	.	.	.	3	.	.	9	6	.	.	.	.	.	83
L'Arbresle.....	.	1	3	1	.	19	3	.	1	.	2	5	1	24	.	.	5	.	.	.	.	2	.	3	7	1	.	.	.	.	1	79
Ste-Foy-l'Argent...	.	.	.	.	.	12	.	.	.	.	3	4	3	19	.	.	.	.	.	.	.	.	.	.	11	12	6	.	.	.	.	70
Bassin du Doubs.																																
Mouthe.....	7	12	2	.	16	9	5	21	5	18	19	12	17	12	.	22	10	.	.	.	2	9	1	6	24	11	.	.	.	.	1	241
Pontarlier (P. C.)..	0	2	7	19	.	4	3	4	5	3	13	47	13	27	5	.	18	4	.	.	.	3	4	7	8	22	.	.	.	.	.	218
Pont-de-Roide....	.	18	3	.	.	16	6	.	.	.	31	12	5	17	6	.	20	11	.	.	.	8	.	4	11	19	.	.	.	.	.	188
Belfort.....	4	8	6	8	.	27	6	10	5	12	25	40	25	35	6	.	24	.	.	.		20	7	.	34	18	.	.	.	.	.	321
Montbéliard.....	.	9	5	.	.	24	.	6	2	.	27	10	4	18	11	.	19	11	.	.	.	4	5	2	15	20	.	.	.	.	.	193
Fort de Planoise..	.	18	17	.	.	19	4	13	.	.	42	19	5	32	4	.	9	26	.	.	.	.	8	.	4	16	1	.	.	.	.	237
Besançon (Obs.)..	2	16	8	1	0	25	.	9	0	7	29	13	17	22	.	3	7	17	0	.	.	12	1	1	6	12	.	.	0	0	0	208
Chailluz.....	.	.	7	.	.	15	.	6	4	16	19	9	9	3	.	.	8	.	.	.	.	16	.	18	13	.	.	.	.	.	.	143
Ornans.....	.	12	8	3	.	18	9	10	3	.	25	18	6	32	7	.	11	.	.	.	.	.	16	.	6	.	23	.	.	.	.	208
Arbois.....	.	10	.	.	6	23	13	10	2	4	2	39	3	38	2	.	16	19	.	.	.	3	9	.	7	21	.	.	.	.	.	227
Bassin du Rhône proprement dit, cours moyen.																																
Col des Gets.....	2	12	21	.	.	7	10	6	10	.	9	6	5	.	16	17	23	7	9	.	.	.	21	.	9	61	3	.	.	.	.	255
Sallanches.....	.	10	12	.	.	.	.	.	13	7	.	6	17	5	.	.	12	19	.	.	.	.	4	.	7	25	7	.	.	.	.	143
Bonneville.....	.	11	.	.	.	16	2	7	2	.	1	11	1	27	1	2	17	1	.	.	.	3	0	2	10	4	.	.	.	.	.	117
Annemasse.....	.	11	.	.	.	18	15	1	.	.	12	5	2	24	.	.	19	5	.	.	.	.	.	.	2	6	.	.	.	.	.	123
Gex.....	2	9	11	.	.	15	.	19	7	3	6	9	6	20	.	4	29	.	.	.	.	8	12	7	28	.	.	.	.	.	.	195
Cruseilles.....	.	17	5	.	.	29	5	4	17	1	4	13	4	26	4	.	33	4	.	.	.	.	1	.	6	12	4	.	.	.	.	189
Annecy.....	3	19	16	.	.	15	4	6	7	1	2	14	4	16	5	.	.	4	4	.	.	.	.	.	8	15	8	.	.	.	.	151
Leschaux.....	.	22	7	.	.	11	4	5	5	.	1	16	.	12	2	.	30	5	.	1	.	.	9	.	11	.	.	.	.	.	.	141
Rumilly.....	30	.	.	.	.	28	14	11	0	.	6	12	7	23	.	14	28	.	.	.	.	5	.	.	23	28	.	.	.	.	.	229
Albens.....	.	2	4	.	.	25	6	8	.	.	8	14	.	25	1	.	4	4	.	.	.	.	6	.	10	15	6	.	.	.	.	138
Chambéry.....	1	31	3	.	.	18	3	2	5	.	.	15	.	18	1	.	17	10	1	.	.	.	5	.	13	20	8	.	.	.	.	171

STATIONS.	1	2	3	4	5	6	7	8	9	10	11	12	13	14	15	16	17	18	19	20	21	22	23	24	25	26	27	28	29	30	31	TOTAL
Bassin du Rhône proprement dit, cours moyen (suite).																																
St-Thibaud-de-Couz	1	34	5	.	.	21	6	4	4	.	1	15	.	26	2	.	28	12	10	0	.	.	8	.	17	18	10	.	.	.	1	221
Lhuis	20	.	.	.	.	.	23	20	.	.	14	.	.	29	.	.	21	.	.	.	.	.	.	10	14	.	8	.	.	.	.	159
Belley	.	5	.	.	9	15	.	.	26	.	.	16	9	8	.	21	19	.	3	.	.	6	1	8	10	10	3	.	7	2	.	178
Hauteville	.	4	.	.	11	9	6	23	3	4	1	3	11	7	.	4	3	3	11	3	.	7	7	10	13	15	8	.	2	1	2	171
Nantua	.	11	8	.	1	26	5	5	4	.	11	4	21	14	.	5	11	6	.	.	.	10	.	3	11	9	.	.	.	3	.	168
Neuville-sur-Ain	.	17	5	.	3	33	2	11	.	1	1	10	17	30	.	2	3	.	.	.	.	6	.	3	5	14	.	.	.	.	.	163
Montluel	.	20	.	.	2	31	1	2	.	.	2	6	16	25	.	.	4	.	.	.	.	.	4	8	7	4	.	.	.	.	.	132
Lyon (Tête-d'Or)	0	9	1	.	1	24	1	.	0	0	3	4	3	43	.	.	.	1	.	.	.	.	2	.	9	1	3	.	.	0	0	105
St-Genis-Laval (Obs)	.	4	0	.	0	18	1	.	.	0	1	3	3	28	.	.	.	1	.	.	.	0	2	.	7	0	2	.	.	.	1	72
St-Romain-en-Gal	14	.	.	.	23	6	.	.	.	2	1	4	33	.	.	3	4	.	.	.	.	.	.	6	1	.	.	.	.	4	.	101
Yzieux	.	3	1	0	1	16	.	0	.	.	3	5	37	4	.	.	1	1	.	.	.	1	.	2	2	2	.	.	.	.	1	81
Mont Pilat	.	17	3	.	43	5	.	.	.	2	17	4	56	4	.	.	2	3	2	.	.	2	.	12	2	.	.	.	.	.	18	192
Bassin de l'Isère.																																
Beaufort	3	7	.	1	6	2	2	5	3	.	1	5	.	2	.	4	6	8	0	.	.	2	.	.	7	8	4	.	.	.	.	76
Montgilbert (fort)	.	38	12	.	.	9	9	14	4	.	6	17	3	3	.	.	37	28	2	.	.	.	11	.	29	44	9	.	.	.	.	277
Sainte-Foy	.	12	.	.	.	6	.	3	6	.	2	7	.	4	1	.	.	12	6	.	.	.	.	.	22	18	.	.	.	.	.	99
Bessans	.	9	.	.	.	32	5	.	.	.	.	.	.	12	.	.	6	.	.	.	.	.	.	.	7	5	12	.	.	5	5	98
Modane	.	6	.	.	.	8	12	5	.	.	.	.	.	7	14	.	.	.	.	.	.	.	.	.	.	6	.	.	.	2	.	60
L'Esseillon (fort)	.	6	.	.	.	23	16	6	.	.	.	.	.	29	.	.	.	.	.	.	.	.	.	.	35	28	23	.	.	.	.	166
Bozel	.	16	0	.	.	4	4	1	2	.	.	5	.	3	2	.	18	.	.	.	1	.	1	.	9	18	4	.	.	.	.	89
Saint-Jean de Maur	.	20	2	.	.	6	5	2	.	.	.	4	.	6	.	.	20	.	.	.	.	.	4	.	5	6	9	.	.	.	.	89
Saint-Jean-d'Arves	.	22	.	.	4	17	10	3	.	.	.	.	5	9	3	.	18	4	.	.	2	.	.	.	.	16	4	.	.	.	2	120
Saint-Bonnet	39	.	.	.	72	.	5	1	.	.	.	.	.	75	.	.	24	.	.	.	.	.	.	.	6	.	.	.	.	.	20	242
La Mûre	.	21	.	.	.	19	1	.	.	.	2	3	.	39	.	.	19	.	.	.	.	.	0	.	12	4	6	.	.	.	.	126
Grenoble (E. N.)	4	26	0	.	1	25	3	.	2	.	.	4	1	39	.	3	14	1	.	.	4	.	.	.	6	6	.	.	.	.	.	139
La Tronche	0	36	0	.	1	26	4	1	0	.	1	6	.	42	0	.	17	1	0	.	.	6	0	2	10	5	.	.	.	.	2	160
Bassin de la Durance.																																
Mont-Genèvre	.	30	.	.	.	48	18	.	.	.	.	.	.	28	6	.	18	.	.	.	.	.	2	.	.	.	.	.	.	.	8	4	162
Chorges	.	.	.	.	3	1	.	.	.	.	.	.	.	1	.	4	.	.	.	.	.	.	.	1	.	1	.	.	.	.	2	13
Gap (P. C.)	1	33	.	.	.	27	9	5	1	0	1	1	.	60	4	.	23	.	.	.	.	.	.	.	4	.	4	.	.	.	.	173
Veynes	.	27	.	.	.	38	8	15	.	.	.	.	.	67	3	.	13	.	.	.	.	.	.	.	2	.	.	.	.	3	.	176
Faucon	55	.	.	.	50	10	.	.	.	.	.	.	55	10	.	10	.	.	.	.	.	.	.	5	.	.	.	.	.	.	.	195
Orpierre	.	.	.	.	.	90	.	.	.	.	.	.	.	64	.	8	.	.	.	.	.	.	1	.	3	1	.	.	.	.	2	4	173
Laragne	.	25	.	.	5	60	.	.	.	.	1	.	.	65	.	.	9	.	.	.	.	.	.	.	3	.	.	.	.	.	2	.	170
Sisteron	2	70	.	.	.	50	25	3	.	.	2	.	8	65	.	.	5	.	.	.	.	.	.	3	.	.	.	.	.	.	.	233
St-Étienne-les-Org.	27	.	.	.	.	61	3	4	.	.	.	.	.	86	.	.	3	.	.	.	.	.	.	.	.	.	.	.	.	.	.	184
Forcalquier	.	17	.	.	.	45	.	.	.	.	.	.	5	40	.	.	.	.	.	.	.	.	.	.	.	.	.	.	.	.	.	107
Manosque	30	.	.	.	35	.	.	.	.	.	.	.	25	.	.	5	.	.	.	.	.	.	.	.	.	.	.	.	.	.	10	105
Lagarde	15	.	.	.	23	.	.	.	.	.	.	.	16	.	.	4	.	.	.	.	.	.	.	.	.	.	.	.	.	.	20	78
Apt	.	.	.	.	8	30	2	.	.	.	.	.	35	5	2	1	.	.	.	.	.	.	.	.	.	.	.	.	.	.	1	84
Mirabeau	2	.	42	.	4	30	14	.	.	.	.	.	1	23	.	.	2	.	.	.	.	.	.	.	.	.	.	.	.	.	.	118
Pertuis	7	.	.	2	24	2	.	.	.	.	.	.	36	.	.	3	.	.	.	.	.	.	.	.	.	.	.	.	.	.	13	87
Venelles	2	18	.	.	.	22	.	16	.	.	.	.	17	27	.	.	.	.	.	.	.	.	.	.	.	.	.	.	.	.	.	102
Cavaillon	4	.	.	.	19	1	.	.	.	.	.	.	21	.	4	3	.	.	.	.	.	.	.	.	.	.	.	.	.	.	.	52

STATIONS.	1	2	3	4	5	6	7	8	9	10	11	12	13	14	15	16	17	18	19	20	21	22	23	24	25	26	27	28	29	30	31	TOTAL.
Bassins de l'Ardèche, de la Cèze et du Gard; petits bassins de la rive droite du Rhône.																																
Privas (E. N.)	.	.	.	.	26	44	13	.	.	.	.	1	1	61	4	5	.	.	.	.	.	.	.	.	.	.	.	.	.	3	8	166
Montpezat	3	2	1	.	106	76	1	1	.	.	1	.	161	12	.	.	5	.	.	.	.	2	.	.	.	0	.	25	5	7	18	426
Villefort	1	.	.	.	155	86	8	.	.	.	.	.	105	72	.	.	2	.	.	.	.	.	.	.	2	.	.	51	35	14	22	553
Mâlons	2	.	.	.	84	78	4	2	.	.	.	.	29	71	.	.	5	.	.	.	.	.	.	.	.	.	.	.	30	5	44	354
Vialas	.	1	0	0	122	93	2	1	0	.	.	.	51	71	.	.	4	.	.	.	.	.	0	.	3	0	.	44	24	21	29	466
Bessèges	.	7	.	.	36	.	.	.	.	.	.	.	9	22	.	.	.	.	.	.	.	.	.	.	.	.	.	3	3	9	2	91
La Grande-Combe	3	.	.	.	121	.	.	.	.	.	.	25	18	.	.	.	.	.	.	.	.	.	.	.	.	.	.	23	10	.	8	208
Collet de Dèze	.	.	.	.	68	75	.	.	.	.	.	.	65	55	.	.	.	.	.	.	.	.	.	.	1	.	.	24	18	11	10	327
Barre	.	1	2	.	71	.	.	.	.	.	.	.	25	4	.	.	6	.	.	.	.	.	.	.	.	.	.	9	18	22	29	187
St-Étienne-V.-F.	.	.	.	.	101	72	1	.	.	.	.	.	47	28	.	.	.	.	.	.	.	.	.	.	.	.	.	25	19	29	28	350
Lasalle	.	.	.	.	56	56	.	.	.	.	.	.	4	13	.	.	.	.	.	.	.	.	.	.	.	.	.	.	9	22	50	210
Alais	.	.	.	.	26	24	.	.	.	.	.	.	23	.	.	.	.	.	.	.	.	.	.	.	.	.	.	.	.	11	38	122
Lédenon	10	.	.	.	.	73	.	.	.	.	.	.	52	.	.	.	.	.	.	.	.	.	.	.	.	.	.	.	.	5	4	144
Uzès	2	5	.	.	.	124	.	.	.	.	.	.	.	25	.	4	.	.	.	.	.	.	.	.	.	.	.	.	.	.	.	160
Bassin du Rhône proprement dit, cours inférieur.																																
Valence (E. N.)	35	.	10	.	1	3	0	.	.	.	0	.	1	2	.	0	0	.	.	.	.	.	.	.	.	.	.	.	.	.	1	54
Livron	.	41	.	.	.	78	17	.	.	.	2	4	25	.	4	.	.	.	.	.	.	.	.	.	.	.	.	.	.	.	6	176
Saou	.	141	.	.	.	84	.	.	.	.	.	.	.	44	.	.	11	.	.	.	.	.	.	6	.	.	.	.	.	.	10	296
Beaufort	85	.	.	.	88	2	0	1	.	3	3	.	39	.	1	11	.	.	.	.	.	2	.	.	0	.	.	.	.	1	16	252
Die	63	.	.	.	71	12	1	.	.	.	7	48	.	.	15	.	.	.	.	.	.	.	.	1	2	4	.	.	.	.	20	244
Châtillon	.	28	10	.	.	26	13	.	7	.	.	5	.	48	.	.	20	.	.	.	.	.	1	.	2	.	0	.	.	.	.	160
Jansac	1	47	.	.	.	50	7	.	.	.	3	4	.	46	.	.	18	.	.	.	.	.	2	.	1	0	1	.	.	.	.	180
Beaurières	0	26	.	.	3	34	1	0	.	.	2	0	7	34	.	.	21	0	0	.	.	3	.	2	0	0	.	.	.	0	4	138
Rosans	3	.	.	2	22	3	.	.	.	.	.	.	3	40	3	.	.	.	.	.	.	.	.	.	.	.	.	.	.	.	16	93
Valréas	41	.	.	.	.	21	20	.	.	.	2	.	33	.	4	.	.	.	.	.	.	.	.	.	.	.	.	.	.	.	.	121
Lapalud	93	.	.	.	.	136	.	.	.	.	2	.	39	.	2	7	.	.	.	.	.	.	.	.	.	.	.	.	.	6	.	284
Orange	9	.	.	.	2	43	.	.	.	.	.	.	31	.	6	2	.	.	.	.	.	.	.	.	1	.	.	.	.	2	.	96
Malaucène	.	8	.	.	.	9	1	.	.	.	2	.	.	23	.	1	12	.	.	.	.	.	2	.	0	.	.	.	.	.	.	58
Savoillans	.	41	.	.	.	39	1	.	.	.	.	.	4	39	.	2	9	.	.	.	.	.	3	.	2	.	.	.	.	.	22	162
Mt Ventoux (Obsre).	2	8	.	.	3	10	6	.	2	.	3	.	.	32	.	.	21	.	.	.	.	.	15	.	24	.	6	1	.	1	.	137
Sault	.	27	.	.	.	37	.	.	.	.	.	.	.	33	.	3	11	.	.	.	.	.	.	.	2	.	.	.	.	.	2	115
Saint-Christol	.	34	.	.	.	60	0	0	.	.	0	.	4	75	.	1	6	.	.	.	.	.	1	.	2	.	0	.	.	2	.	185
Murs	.	13	.	.	.	20	.	.	.	.	.	.	8	23	.	1	4	.	.	.	.	.	.	.	1	.	.	.	.	.	.	70
Carpentras	0	8	.	.	.	9	.	.	2	.	0	.	.	17	.	.	5	.	.	.	.	.	.	.	.	.	.	.	.	.	.	41
Avignon (E. N.)	2	.	.	.	.	1	.	.	.	.	3	.	30	2	.	10	.	.	.	.	.	.	.	.	.	.	.	.	.	.	.	47
Beaucaire	9	.	.	.	24	.	.	.	.	.	.	.	3	.	4	.	.	.	.	.	.	.	.	.	.	.	.	.	.	9	33	82
Saint-Remy	34	.	.	.	.	18	.	.	.	.	.	.	.	34	.	.	.	.	.	.	.	.	.	.	.	.	.	.	.	.	.	86
Arles	29	1	.	.	4	16	.	.	.	.	.	.	.	20	.	.	.	.	.	.	.	.	.	.	.	.	.	.	.	.	10	80
Saintes-Maries	1	.	.	.	.	14	.	.	.	.	.	.	.	37	.	.	.	.	.	.	.	.	.	.	.	.	.	.	.	.	4	56
RÉGION DE NICE.																																
Petits bassins entre le Rhône et les Alpes.																																
Pélissanne	1	8	.	.	.	19	.	.	.	.	.	.	3	19	.	1	.	.	.	.	.	.	.	.	.	.	.	.	.	.	.	51
Cornillon	.	16	.	.	6	7	.	2	.	.	.	.	.	19	.	.	.	.	.	.	.	.	.	.	.	.	.	.	.	.	.	50
Saint-Chamas	21	.	.	.	6	7	3	.	.	.	.	.	22	.	.	1	.	.	.	.	.	.	.	.	.	.	.	.	.	.	.	60
Port-de-Bouc	21	.	.	.	7	6	.	.	.	.	.	.	14	.	.	.	2	.	.	.	.	.	.	.	.	.	.	.	.	.	.	50

STATIONS.	1	2	3	4	5	6	7	8	9	10	11	12	13	14	15	16	17	18	19	20	21	22	23	24	25	26	27	28	29	30	31	TOTAL.
Petits bassins entre le Rhône et les Alpes (suite).																																
Saint-Antonin.....	30	.	.	.	46	.	.	.	.	.	.	.	.	38	.	.	.	.	.	.	.	.	.	.	.	.	.	.	.	.	20	134
La Grande-Combe.	6	40	.	.	13	60	.	9	.	.	.	.	2	32	.	.	4	.	.	.	.	.	.	.	.	.	.	.	.	.	.	166
Trets.....	.	58	.	.	.	15	.	.	.	.	.	.	.	19	.	.	4	.	.	.	.	.	.	.	.	.	.	.	.	.	.	96
Marseille (Obs^re)...	221	.	.	.	34	10	.	.	.	.	.	.	25	6	.	.	2	.	.	.	.	.	.	.	.	.	.	.	.	.	4	302
La Ciotat.....	3	.	.	.	.	37	6	.	.	.	.	.	17	.	.	2	.	.	.	.	.	.	.	.	.	.	.	.	.	.	.	65
Cap Sicié (sémaph.)	.	.	.	.	.	33	.	.	.	.	.	.	5	23	.	3	2	.	.	.	.	.	.	.	.	.	.	.	.	.	.	66
Toulon (Obs^re)...	.	.	.	.	33	8	.	.	.	.	.	.	14	15	.	4	2	.	.	.	0	.	.	.	.	.	.	.	.	0	4	80
Hyères.....	.	.	.	.	12	15	.	.	.	.	.	.	16	21	.	5	1	.	.	.	1	.	.	.	.	.	.	.	.	.	1	72
Draguignan (E. N.).	17	.	.	.	11	31	.	.	.	.	.	.	40	63	.	1	13	.	.	.	.	.	.	.	.	.	.	.	.	.	2	178
Cannes (P. C.)...	43	.	.	.	13	23	.	.	.	.	.	.	24	47	.	17	.	.	.	.	.	.	.	.	.	.	.	.	.	.	6	174
Nice (Obs.).....	1	24	.	.	18	19	.	.	.	.	.	.	14	99	.	5	9	.	9	0	0	.	.	.	.	.	.	.	.	1	1	200
Villefranche (Ph.).	.	24	.	.	.	19	2	.	.	.	.	.	.	34	4	9	5	.	.	.	.	.	.	.	.	.	.	.	.	.	.	98
CORSE.																																
Ajaccio (E. N.)....	.	.	.	.	.	12	8	30	0	.	.	.	.	19	.	.	29	.	.	.	14	.	.	.	.	.	.	.	.	.	.	112
Bastia.....	.	3	.	.	.	12	2	.	.	.	.	.	.	70	3	1	2	.	.	.	12	8	.	.	.	.	.	.	.	.	.	113
Ile Sanguinaire....	2	.	.	.	.	.	.	4	4	.	.	.	.	.	.	5	17	.	.	.	8	.	3	.	.	.	.	.	.	.	.	43

OBSERVATIONS DU MOIS DE NOVEMBRE 1892.

STATIONS.	1	2	3	4	5	6	7	8	9	10	11	12	13	14	15	16	17	18	19	20	21	22	23	24	25	26	27	28	29	30	TOTAL.
VERSANT DE LA MER DU NORD.																															
BASSINS DU RHIN, DE LA MEURTHE ET DE LA MOSELLE.																															
Col de Bussang	.	3	3	4	.	.	4	.	.	.	.	1	10	.	4	.	0	.	2	9	2	.	.	.	5	3	.	.	.	.	50
Cornimont	.	5	1	1	.	.	4	1	.	.	.	5	9	0	1	2	2	.	3	8	1	.	.	.	8	1	.	.	.	0	52
Basse-sur-le-Rupt	.	12	2	6	.	.	5	4	.	.	1	2	10	.	0	.	0	0	2	11	4	.	.	.	7	5	.	.	.	1	72
Dommartin-les-R.	.	3	.	4	.	.	6	0	.	.	1	1	7	.	.	.	.	0	2	9	1	0	.	.	3	1	.	.	.	.	38
Retournemer	.	4	.	9	.	.	8	5	.	.	.	.	4	.	.	.	3	9	.	7	3	.	.	.	5	.	.	.	.	.	57
La Hardalle	.	5	8	0	.	.	6	9	.	.	0	0	6	.	.	.	.	0	6	6	2	.	.	.	3	1	0	.	.	2	54
Saulcy-s.-M.	6	2	1	.	.	4	1	.	.	.	.	7	.	.	.	.	1	5	4	.	.	.	.	2	3	.	.	.	1	2	39
Bruyères	7	5	2	.	.	7	3	.	.	2	.	.	.	.	.	.	.	11	1	9	.	.	.	.	3	.	.	.	.	.	50
Épinal	.	9	2	.	.	8	2	.	.	.	2	7	.	.	.	.	.	5	10	.	.	.	.	1	0	.	.	.	.	1	47
Lerrain	.	2	2	4	.	.	7	3	.	3	3	6	3	.	.	.	.	.	6	5	10	.	.	.	1	.	.	.	.	4	59
Charmes	.	.	4	.	.	5	3	8	.	14	.	12	.	.	.	.	.	1	3	7	.	.	.	1	2	.	.	.	1	3	65
Rambervillers	.	4	3	2	.	.	6	1	.	4	1	5	.	.	.	2	5	7	.	.	.	.	.	.	2	.	.	.	.	2	44
Saint-Dié	.	4	2	.	.	5	4	.	.	1	2	5	.	.	.	.	.	6	.	5	.	.	.	.	3	.	.	.	.	1	38
Provenchères	.	6	3	3	.	.	9	1	.	1	3	.	5	.	.	.	.	2	3	2	.	.	.	.	5	3	.	.	.	4	50
Senones	.	8	3	6	.	.	6	5	.	5	2	2	4	.	.	.	.	0	5	.	.	.	.	.	9	5	.	.	.	2	62
Vexaincourt	.	8	2	4	.	.	11	1	.	.	5	1	4	2	.	.	.	.	4	.	.	.	.	.	4	5	.	.	.	1	52
Baccarat	.	3	4	2	.	.	4	1	.	3	1	3	5	.	.	.	.	2	7	4	.	.	.	3	5	.	.	.	2	4	53
Moriviller	.	4	1	1	.	.	7	1	.	5	2	1	8	.	.	.	.	1	6	6	1	.	.	.	1	2	0	.	.	1	48
Vézelise	11	2	1	3	.	1	7	1	.	2	3	5	.	.	.	.	.	4	1	2	4	.	.	.	1	.	.	.	.	.	48
Allain	0	4	3	1	.	.	7	1	.	4	2	5	2	.	.	.	.	12	1	7	.	.	.	.	1	.	.	.	.	2	52
Neuves-Maisons	.	2	1	2	.	0	7	.	.	4	1	4	5	.	.	.	.	5	1	3	0	.	.	0	1	.	.	.	.	3	42
Lunéville	.	4	0	2	.	.	6	0	.	5	2	1	11	.		.	.	0	3	3	.	.	.	.	2	2	0	.	.	1	43
Blamont	.	6	7	.	.	.	4	.	.	4	7	.	10	.	.	.	.	.	4	2	.	.	.	.	5	.	.	.	.	1	49
Paroy	.	6	1	1	.	1	6	.	.	3	1	4	5	.	.	.	.	1	1	.	.	.	.	.	3	.		.	2	.	35
Tomblaine (E. Ag.)	.	1	1	1	.	1	6	.	.	1	4	3	4	.	.	.	.	3	1	2	.	.	.	.	1	1	1	.	.	1	32
Nancy (Faculté)	.	1	.	2	.	.	6	.	.	0	2	2	5	.	.	.	.	6	0	3	.	.	.	.	1	1	0	.	.	0	30
Amance	.	2	.	1	.	0	2	.	.	.	2	.	4	0	.	.	.	4	.	3	.	.	.	.	3	.	.	.	.	1	22
Toul	.	3	1	.	.	.	5	.	.	.	.	8	3	.	.	.	.	12	.	3	.	.	.	.	2	.	.	.	.	.	37
Rogéville	0	4	1	3	.	2	7	.	.	1	2	10	4	0	0	0	1	11	1	3	0	.	.	0	3	1	1	.	.	2	57
Nomény	1	2	2	.	.	2	9	.	.	0	0	4	4	.	.	.	.	8	.	1	1	.	.	.	2	.	.	.	.	3	39
Euvezin	.	3	3	3	.	3	2	.	.	0	5	9	0	3	.	.	.	9	1	2	1	.	.	1	1	.	.	.	.	4	50
Mance	.	8	1	.	.	7	.	5	.	.	1	5	4	0	.	.	.	6	0	.	.	.	.	.	1	.	.	1	.	4	43

STATIONS.	1	2	3	4	5	6	7	8	9	10	11	12	13	14	15	16	17	18	19	20	21	22	23	24	25	26	27	28	29	30	TOTAL.
BASSINS DE LA MEUSE, DE LA CHIERS ET DE LA SAMBRE.																															
Clefmont	.	9	4	3	.	.	7	.	.	6	1	6	4	.	.	.	.	13	3	7	.	.	.	.	2	.	.	.	.	4	69
La Marche	.	11	2	.	.	10	.	3	.	.	9	.	.	.	.	.	.	.	3	7	.	.	.	.	.	.	.	.	.	2	47
Contrexéville	.	2	5	2	.	6	9	.	.	3	12	12	3	.	.	.	.	1	7	5	.	.	.	.	3	.	.	.	.	3	73
Beaufremont	.	2	1	5	.	.	9	5	.	8	4	7	.	.	.	.	.	4	3	10	4	.	.	.	1	.	.	.	.	3	66
Châtenois	1	3	3	1	.	3	.	.	4	3	9	13	5	.	.	.	.	.	.	4	.	.	.	3	2	.	.	.	.	10	65
Neufchâteau (C.M.)	3	1	3	.	1	5	1	.	4	1	3	6	.	.	.	.	6	2	5	.	0	.	.	1	.	.	.	.	2	2	49
Les Kœurs	.	10	3	.	.	13	.	.	.	2	1	7	2	.	.	.	.	7	.	9	.	.	.	.	4	.	1	.	.	4	62
Hussigny	.	.	7	.	.	7	5	.	.	5	6	8	.	.	.	.	.	7	.	2	.	.	.	.	.	.	.	.	.	1	49
Mouzon	.	3	4	.	.	8	.	.	.	3	.	1	1	.	.	1	.	12	3	6	0	.	.	.	1	.	5	.	.	1	49
Saint-Aignan	2	0	19	.	.	7	.	.	.	.	.	.	.	.	.	.	.	3	5	.	.	.	.	1	7	.	5	.	1	8	60
Saint-Marcel	12	3	.	.	.	.	9	.	.	3	1	1	2	.	.	.	.	1	2	2	.	.	.	2	.	.	6	.	.	7	51
Gespunsart	5	3	3	5	.	10	2	.	.	1	2	2	.	.	.	.	.	4	.	4	.	.	.	.	2	.	5	.	.	9	57
Maubert-Fontaine	12	4	2	4	.	5	.	.	.	1	2	1	3	.	.	.	.	7	.	1	.	.	.	.	3	.	11	.	.	12	68
Fumay	17	2	1	1	.	.	9	.	.	.	3	.	.	.	.	.	.	5	.	.	.	.	.	.	5	.	4	.	.	3	51
Avesnes (C. M.)	9	6	1	2	.	3	1	.	.	2	1	1	0	.	.	0	.	3	4	.	.	.	.	.	2	.	9	.	0	5	49
Landrecies	10	8	2	1	4	.	.	.	.	7	1	.	1	.	.	.	.	.	8	.	.	.	.	.	2	.	10	.	7	.	61
BASSINS DE L'ESCAUT, DE LA LYS, DE L'YSER ET DE L'AA.																															
Cambrai (C. M.)	24	8	1	0	.	1	2	.	.	6	0	0	.	.	.	.	0	4	2	.	.	.	.	.	.	.	9	.	.	4	62
Le Quesnoy (C. M.)	25	3	3	0	0	2	0	.	6	10	1	1	.	.	.	.	2	3	0	0	.	.	.	2	2	.	9	0	4	2	75
Valenciennes	17	1	.	.	2	.	.	.	6	0	3	.	.	.	.	0	3	2	.	0	.	.	.	2	.	9	0	.	0	6	51
Douai (C. M.)	35	7	1	.	4	0	.	.	4	8	2	1	0	.	1	1	1	0	.	.	.	.	.	1	1	.	10	.	.	2	79
Arras (St. agr.)	13	1	0	3	3	.	.	0	2	0	1	1	0	.	0	2	0	0	0	0	0	.	.	0	.	7	0	0	2	.	36
Lille (C. M.)	4	12	3	.	3	4	.	.	1	.	.	1	1	.	.	.	2	0	.	.	0	.	.	.	2	.	.	11	.	1	45
Laventie	26	4	0	1	5	0	0	0	1	0	1	1	0	.	0	5	1	0	0	0	0	.	.	1	0	11	0	.	0	0	58
Cassel (C. M.)	8	17	4	0	9	4	.	.	2	2	.	2	1	.	.	.	12	4	.	.	.	.	.	.	2	1	.	9	.	4	81
Godewaersvelde	.	35	.	.	.	18	.	.	.	2	.	.	.	3	.	.	.	10	.	.	.	.	.	.	.	.	.	.	.	10	78
Dunkerque (P. C.)	1	.	4	.	8	0	.	0	3	.	0	4	.	.	2	3	3	.	.	.	.	.	.	1	.	7	.	.	4	.	42
Oye	9	5	1	1	9	0	0	0	3	.	3	1	0	.	1	8	1	.	0	0	0	0	.	2	.	9	.	.	7	.	60
Calais (C. M.)	13	.	.	.	11	.	.	.	2	.	.	.	1	.	.	8	2	.	.	.	1	.	0	0	.	10	.	.	9	.	57

VERSANT DE LA MANCHE.

STATIONS.	1	2	3	4	5	6	7	8	9	10	11	12	13	14	15	16	17	18	19	20	21	22	23	24	25	26	27	28	29	30	TOTAL.
BASSINS DE LA CANCHE, DE LA SOMME, DE LA BÉTHUNE, ETC.																															
Nesles	24	3	5	.	.	1	3	.	.	.	0	.	1	.	.	.	1	11	.	.	.	.	.	.	1	.	8	.	.	3	60
Sainte-Émilie	32	7	3	.	.	2	.	.	.	12	.	.	.	.	.	3	2	8	.	.	.	.	.	.	.	.	.	.	.	17	86
Rosières	31	14	3	.	.	5	.	.	.	7	.	.	.	.	.	.	2	7	.	.	.	.	.	.	.	.	11	.	.	4	84
Moreuil	4	29	.	2	1	2	.	3	0	8	.	.	.	.	.	0	2	3	.	.	.	.	.	.	.	.	8	.	0	2	64
Amiens (St. agr.)	27	1	1	1	2	1	.	.	4	.	1	.	.	.	.	2	3	1	.	.	.	.	.	.	.	7	.	.	2	.	53
Villers-Bocage	.	10	.	.	2	1	.	1	.	2	.	9	.	.	.	6	.	.	.	.	.	.	.	.	2	.	3	.	.	.	38
Magnicourt-s-C.	18	2	.	1	8	.	.	.	.	.	3	.	.	.	1	.	4	1	.	.	.	.	.	.	.	10	.	.	3	.	51
Valhuon	11	4	.	.	8	1	.	.	1	.	3	.	.	.	0	5	4	0	.	.	0	.	.	0	.	11	.	1	4	.	53
Guigny	8	1	1	1	14	.	.	1	.	.	1	3	4	3	2	6	3	1	1	.	.	.	1	.	.	9	.	3	4	10	77
Hucqueliers	8	5	3	.	15	.	.	.	2	.	2	1	0	.	2	12	1	.	.	.	.	.	.	1	.	12	.	0	7	1	72
Desvres	2	7	5	.	6	8	.	.	.	3	.	.	.	.	.	4	12	.	.	.	.	.	.	1	.	.	14	.	3	10	75
Cap Gris-Nez	1	.	5	.	4	9	.	4	.	1	.	1	.	1	.	1	8	6	.	.	.	.	.	.	.	.	14	.	1	20	76
Boulogne (C. M.)	1	2	8	.	3	9	.	.	0	3	.	0	.	.	.	2	12	1	.	.	.	.	.	0	0	.	13	.	0	6	60

STATIONS.	1	2	3	4	5	6	7	8	9	10	11	12	13	14	15	16	17	18	19	20	21	22	23	24	25	26	27	28	29	30	TOTAL.
BASSINS DE LA CANCHE, DE LA SOMME, DE LA BÉTHUNE, ETC. (suite).																															
Samer (C.M.)	4	5	.	3	7	.	.	.	2	.	1	.	0	.	4	6	5	.	.	.	.	.	.	0	.	13	.	.	8	.	58
Le Touquet	.	9	.	4	10	2	.	.	4	3	.	.	.	.	.	4	3	.	.	.	.	.	.	2	.	20	.	3	4	.	68
Forest-l'Ab. (h. b.)	2	9	6	.	2	12	2	.	.	0	.	.	.	.	.	1	2	5	.	.	.	.	.	.	6	.	11	.	.	4	62
Millencourt	19	6	2	0	1	4	.	.	.	5	.	2	.	.	.	.	.	5	1	.	.	.	.	.	.	1	10	.	1	5	61
Saint-Riquier	1	8	3	0	3	6	1	.	.	.	.	1	1	.	.	1	5	5	0	.	0	.	.	0	1	.	10	.	.	2	49
Abbeville	1	8	4	.	0	2	4	.	.	1	.	0	.	.	.	0	4	2	.	.	.	.	.	0	1	.	6	.	.	2	35
St-Valery-s.-Somme	2	.	5	.	2	10	0	.	.	1	.	1	.	.	.	.	6	2	.	1	.	.	.	.	0	.	7	.	.	5	40
Eu	.	5	5	.	10	.	4	10	.	.	0	3	.	.	.	1	5	4	.	.	.	.	.	.	.	.	6	.	.	4	57
Aigneville	0	4	3	.	3	4	2	.	.	.	.	7	.	.	0	4	4	.	.	.	.	.	.	.	1	.	8	.	0	3	43
Roucamps	.	27	.	.	.	2	3	.	.	.	.	6	.	.	.	.	7	.	.	1	0	.	.	.	.	.	12	.	2	5	65
Cempuis	5	2	1	.	1	1	0	.	1	.	0	2	0	0	1	2	.	0	.	0	.	.	.	.	0	.	.	.	0	1	19
Aumale	8	3	.	.	6	.	.	.	6	.	5	6	.	.	.	.	3	.	.	.	.	.	.	.	.	.	11	.	.	4	52
Londinières	2	1	3	.	7	.	.	.	1	3	.	7	.	.	.	1	3	.	.	.	.	.	.	.	.	5	4	.	1	1	39
Dieppe	2	3	3	.	9	0	1	.	1	1	1	3	.	.	.	6	1	.	.	.	.	.	.	0	.	.	7	.	.	3	41
Bosc-le-Hard	4	2	1	1	1	0	.	0	.	2	1	3	.	0	.	3	6	0	.	.	.	.	.	.	4	.	8	.	.	3	39
St-Valery-en-Caux	1	.	5	.	5	0	4	.	1	4	2	.	.	.	.	3	3	.	.	.	.	.	.	0	2	0	6	.	.	2	38
Goderville	2	2	6	.	7	3	0	.	4	2	0	.	.	.	3	4	5	3	.	1	.	.	.	1	7	1	1	.	.	6	58
BASSIN DE LA SEINE.																															
Bassin de l'Yonne.																															
Bas-Folin	11	13	10	4	.	10	4	.	.	2	3	5	.	.	.	.	.	8	2	12	.	.	.	.	.	.	6	1	.	.	93
La Croisette	12	8	7	4	.	7	4	.	.	2	4	6	.	.	.	.	.	7	3	10	.	.	.	.	.	.	6	1	.	.	81
Pommoy	11	10	4	1	.	6	3	.	.	1	1	3	.	.	.	.	.	8	1	9	.	.	.	1	.	.	3	1	.	1	64
Château-Chinon	14	17	5	.	.	10	10	.	.	1	.	3	.	.	.	.	.	18	6	5	.	.	.	.	.	.	4	.	.	2	95
Clamecy (P. C.)	9	46	5	.	.	13	4	.	.	2	.	1	.	.	.	.	3	5	4	.	.	.	.	.	.	.	7	.	.	1	100
Vézelay (C. M.)	28	6	0	.	6	7	0	.	2	2	0	0	0	.	.	1	5	4	6	.	0	0	0	0	1	4	1	0	1	3	78
Avallon	10	15	2	.	.	9	7	.	.	3	.	1	1	.	.	.	.	15	4	5	.	.	.	.	0	0	4	1	.	1	78
Quarré les Tombes	.	5	2	.	.	11	0	.	2	0	1	.	1	.	.	.	11	3	3	.	.	.	.	0	0	5	4	.	.	3	51
Saulieu	7	3	1	.	.	10	.	.	2	.	.	1	.	.	.	.	8	8	1	.	.	.	.	.	.	.	2	.	.	2	45
Epoisses	5	11	2	1	.	17	2	.	1	3	2	1	3	1	.	.	.	13	2	3	.	.	.	.	1	1	3	.	1	1	74
Semur	.	.	12	.	8	.	7	8	.	10	.	6	.	.	.	.	.	14	4	.	.	.	.	.	.	.	8	.	.	3	80
Marigny-le-C	.	13	1	.	.	13	2	.	.	.	1	.	.	.	.	.	.	21	2	3	.	.	.	.	.	.	6	.	0	3	65
Montbard	2	12	4	.	.	12	.	.	9	.	.	4	.	.	.	.	10	3	2	3	.	.	.	2	.	.	6	.	.	4	73
Ravières	15	3	.	.	13	0	.	.	4	11	3	.	.	.	.	.	14	.	.	1	1	.	.	4	.	5	.	.	1	2	77
Massangis	30	2	1	0	9	1	0	.	4	0	1	0	0	.	.	.	11	3	0	0	.	.	.	0	0	5	0	0	2	1	70
Courson	27	3	2	.	2	3	.	.	4	.	3	3	.	.	.	0	4	.	.	.	.	.	.	.	2	7	0	.	2	4	66
Auxerre (bd Temple)	25	4	1	.	9	2	0	.	4	4	1	0	0	.	.	0	2	0	1	.	.	.	.	.	3	4	0	.	1	1	62
Chablis (C. M.)	22	4	0	.	6	2	.	.	4	3	5	.	.	.	.	.	4	1	4	.	.	.	.	0	.	4	.	.	2	1	61
Tonnerre (C. M.)	24	5	0	.	7	2	.	.	2	3	6	1	.	.	.	.	7	3	10	.	.	.	.	1	.	4	.	.	1	1	78
Flogny	20	2	1	.	6	1	.	.	2	6	2	0	.	.	.	.	2	.	7	.	.	.	.	1	1	5	.	.	2	.	58
Aillant	25	4	0	.	6	2	.	.	3	10	1	.	.	.	.	.	3	0	.	.	.	.	.	.	2	6	.	.	1	2	66
Joigny (C. M.)	25	9	.	.	.	.	.	.	.	10	.	.	.	.	.	.	3	.	0	.	.	.	.	0	0	5	.	.	2	0	54
La Roche	17	3	.	.	7	.	.	.	3	3	.	.	.	.	.	.	4	.	.	.	.	.	.	.	2	5	.	.	2	1	47
Chailley	16	9	0	.	6	1	.	.	3	3	2	.	.	.	.	.	6	0	2	.	.	.	.	1	2	5	0	.	3	2	61
Chessy	12	20	7	.	.	7	3	.	.	4	3	.	.	.	.	.	.	2	.	13	.	.	.	.	2	.	7	.	.	2	82
Cerisiers	20	7	1	.	5	2	.	.	2	1	2	0	0	.	.	.	1	0	0	.	.	.	.	.	3	6	.	.	3	0	55
St-Julien-du-Sault	25	5	.	.	10	.	.	.	2	6	1	.	.	.	.	1	1	.	.	.	.	.	.	.	.	8	.	.	.	1	60

STATIONS.	1	2	3	4	5	6	7	8	9	10	11	12	13	14	15	16	17	18	19	20	21	22	23	24	25	26	27	28	29	30	TOTAL.
Bassin de l'Yonne (suite).																															
Sens(Saint-Martin).	28	26	4	.	.	7	.	.	.	.	5	.	.	.	.	.	.	.	.	.	.	.	.	.	.	2	6	.	.	.	78
Villeneuve-l'Arch..	18	5	1	.	7	1	.	.	3	1	.	.	.	.	.	.	.	2	.	.	4	.	.	3	0	4	.	.	4	1	54
St-Maurice-aux-R-H	.	.	.	.	.	.	.	.	.	.	2	.	.	.	.	.	.	.	4	.	.	.	.	3	0	.	.	.	0	.	10
Bassin de la Seine supérieure.																															
Chanceaux.....	.	4	6	4	.	.	2	.	.	1	2	.	.	.	.	.	.	7	8	.	.	.	.	.	5	.	.	.	.	4	43
Baigneux-les-Juifs.	14	5	1	.	10	1	.	.	4	1	3	1	.	.	.	.	21	3	4	.	.	.	.	3	.	5	.	1	2	1	80
Châtillon-s.-Seine.	3	18	2	1	.	13	1	.	.	8	10	7	5	.	.	.	.	19	.	3	.	.	.	.	3	1	7	1	2	2	106
Laignes.....	.	17	1	1	.	12	1	.	.	6	6	5	2	.	.	.	.	11	1	3	.	.	.	.	2	1	3	3	.	4	79
Nicey.....	16	7	4	.	.	13	.	.	.	15	5	5	.	.	.	.	9	3	6	.	.	.	.	.	6	.	4	.	.	5	98
Vix.....	18	.	6	.	.	14	.	.	.	16	7	3	.	.	.	.	15	2	1	.	.	.	.	2	2	.	2	.	.	10	98
Brion-s.-Ource....	4	10	3	1	.	12	.	.	.	9	4	7	.	7	.	.	.	23	1	3	.	.	.	.	2	2	5	1	.	5	99
Recey-sur-Ource..	.	9	5	.	.	16	.	.	2	1	.	11	.	.	.	.	7	8	3	.	.	.	.	1	8	.	.	1	2	3	79
La Ferté-s.-Aube.	.	6	15	5	.	12	.	.	.	4	18	6	4	.	.	.	.	9	.	.	.	.	.	.	3	.	9	.	.	5	96
Bar-sur-Aube.....	4	23	5	1	.	17	.	.	.	4	7	5	3	.	.	.	.	11	.	3	.	.	.	.	4	.	6	.	.	2	95
Vendeuvre (P. C.).	4	20	9	.	.	13	.	.	.	3	3	4	.	.	.	.	.	13	.	3	.	.	.	.	5	.	7	.	.	2	86
Bar-s.-Seine.....	6	21	3	3	.	14	2	0	.	4	6	5	1	.	.	1	.	16	1	3	.	.	.	.	3	3	6	1	.	2	100
Barberey.....	9	18	4	2	.	8	1	.	.	4	1	5	.	.	.	.	.	7	.	5	.	.	.	.	4	.	9	.	.	1	79
Villacerf.....	.	.	.	5	.	.	6	.	.	.	4	3	.	.	.	.	.	2	.	.	.	.	.	.	.	13	.	.	.	2	35
Chaumesnil.....	4	17	.	2	.	9	.	.	.	3	3	5	.	.	.	.	.	7	1	2	.	.	.	.	3	.	9	.	.	2	67
Épothémont.....	28	2	2	.	.	12	.	.	.	5	2	1	.	.	.	.	.	7	.	.	.	.	.	.	7	.	5	.	.	3	76
Ceffonds.....	6	12	12	9	.	12	1	.	.	7	.	.	.	.	.	.	.	.	.	.	2	.	.	.	3	.	3	.	.	4	72
Arcis-sur-Aube...	17	3	.	.	.	.	.	.	.	.	2	4	.	.	.	.	8	.	.	.	.	.	.	3	.	.	.	.	.	7	44
Fay.....	16	19	4	1	.	1	.	.	.	1	.	2	.	0	.	.	.	1	.	4	.	.	.	.	4	1	5	.	.	2	61
Soligny-les-Étangs.	16	17	3	.	.	10	.	.	.	1	.	1	.	0	.	.	.	2	.	6	.	.	.	.	4	.	5	.	.	2	67
Conflans-s-Seine..	12	14	2	1	.	5	.	.	.	1	.	.	.	.	.	.	.	.	.	.	.	.	.	.	1	.	.	.	.	.	36
Courbeton.....	40	23	.	.	.	.	.	.	.	.	.	.	.	.	.	.	.	15	.	.	.	.	.	.	.	.	10	.	.	4	93
Bassin de la Seine, entre Montereau et le confluent de l'Oise.																															
Étampes.....	15	13	2	2	.	2	3	.	.	2	.	.	.	1	.	.	.	.	.	.	.	.	.	.	.	2	6	.	.	1	49
Saint-Chéron.....	11	15	3	0	1	.	.	.	.	.	3	.	.	.	.	.	.	.	.	.	.	.	.	.	2	2	7	.	.	.	44
Melun (P. C.)....	26	.	3	.	3	.	.	.	.	.	.	.	.	.	2	.	.	.	.	.	.	.	.	.	2	.	9	.	.	2	47
Fontainebleau (E. A.)	23	16	3	0	.	4	2	.	.	1	.	.	.	.	.	.	2	.	.	.	.	.	.	.	1	1	5	.	.	2	62
Touquin.....	6	30	7	4	.	7	4	.	.	.	6	3	.	.	.	8	.	.	.	.	.	.	.	.	.	.	6	.	.	4	87
Saclay.....	18	4	2	0	1	.	3	0	.	4	0	.	.	1	0	0	1	.	0	.	0	.	0	0	2	0	6	.	0	1	45
Rambouillet.....	6	11	.	6	.	3	.	2	.	4	.	.	3	.	.	.	3	.	.	.	.	.	.	.	1	.	10	.	.	3	52
Le Perray (St Hub.)	21	3	4	.	2	2	3	.	.	7	.	.	0	0	0	.	1	1	.	.	.	.	.	1	1	1	5	.	.	2	54
Satory.....	18	4	.	.	1	2	4	.	.	8	.	.	1	.	.	.	2	.	.	.	.	.	.	0	.	3	5	.	.	.	48
Versailles(Montb.).	21	5	4	.	1	1	1	.	.	5	.	.	.	.	.	.	1	.	.	.	.	.	.	.	2	1	7	.	.	3	51
Meudon.....	22	6	4	.	.	2	.	.	.	6	.	.	.	.	.	.	2	.	.	.	.	.	.	.	2	1	7	.	.	2	54
Paris (Obs., cour).	.	23	3	1	.	.	8	.	.	.	.	.	.	.	.	.	4	.	.	.	.	.	.	.	2	.	.	5	.	1	47
Paris (Montm.)....	23	6	5	0	.	1	5	.	0	6	.	.	0	.	0	0	0	.	.	0	.	.	.	.	3	1	7	.	.	1	60
Paris (B. C. M.)...	15	10	4	0	0	1	5	1	.	5	0	0	0	.	.	.	0	0	.	.	.	.	.	.	1	0	5	.	.	1	48
Bassin de la Marne.																															
Langres(M. Raclot)	.	17	2	1	.	2	5	0	.	3	.	1	3	.	.	.	.	10	1	5	.	.	.	1	2	0	1	.	.	2	56
Richebourg.....	.	13	3	3	.	6	6	.	.	7	1	10	5	.	.	.	.	16	2	4	.	.	.	.	5	.	3	.	.	2	86
Chaumont (E. N.).	4	8	5	.	.	14	.	.	.	7	1	14	.	.	.	.	0	8	3	2	.	.	.	.	4	.	3	.	.	4	77

STATIONS.	1	2	3	4	5	6	7	8	9	10	11	12	13	14	15	16	17	18	19	20	21	22	23	24	25	26	27	28	29	30	TOTAL.
Bassin de la Marne (suite).																															
Saint-Bon	0	7	2	1	.	16	.	.	.	4	2	6	.	.	.	.	.	12	.	3	.	.	.	.	4	.	4	.	.	0	61
Colombey	1	11	6	1	.	19	2	.	.	5	6	6	3	.	.	.	.	11	.	4	.	.	.	.	4	.	5	.	.	4	88
Andelot	.	10	3	1	.	6	1	.	.	7	3	13	7	.	.	.	.	.	6	2	5	.	.	.	.	.	3	1	2	3	73
Aillianville	.	7	2	3	.	2	2	.	.	7	3	5	4	0	.	.	.	6	2	7	.	.	.	.	4	.	.	.	.	6	60
Trampot	.	11	.	5	.	.	4	.	.	6	.	6	3	.	.	.	.	5	.	6	.	.	.	.	4	1	.	.	.	4	55
Joinville	.	13	5	.	.	6	.	.	.	6	5	7	.	.	.	.	.	12	.	4	2	.	.	.	.	.	1	.	.	2	63
Vassy	2	15	3	4	.	15	1	0	.	1	6	7	2	.	.	.	.	7	0	3	.	.	.	.	4	0	4	.	.	.	74
Demange-aux-Eaux	.	6	0	6	.	7	2	.	.	2	4	3	7	.	.	.	.	6	2	4	1	.	.	.	2	.	1	.	.	3	56
Saint-Dizier-la-N.	7	6	5	.	.	15	.	.	3	.	2	6	.	.	.	.	1	3	3	4	.	.	.	.	3	.	5	.	.	2	68
Bar-le-Duc (P. C.)	1	10	3	2	.	14	1	.	.	.	6	6	.	.	.	.	.	12	.	4	.	.	.	.	2	.	3	.	.	3	67
Sermaize	4	16	4	0	.	13	.	.	.	0	3	4	1	.	.	.	.	6	3	1	0	.	.	.	.	.	6	.	.	4	65
Thiéblemont (C.M.)	4	11	3	.	.	8	.	.	.	.	4	3	.	.	.	.	.	6	.	4	.	.	.	.	1	.	6	.	.	1	51
Vitry-le-François	8	.	3	.	.	8	.	.	.	3	4	2	.	.	.	.	7	7	.	2	.	.	.	.	.	.	8	.	.	1	53
Vavray-le-Petit	3	10	4	1	.	9	.	.	.	.	4	6	0	.	.	.	.	10	1	2	0	.	.	0	1	.	6	.	.	4	60
Vanault-le-Châtel	7	10	13	1	.	8	.	.	.	.	1	5	.	.	.	.	.	10	.	2	.	.	.	.	1	.	6	.	.	5	70
St-Mard-s-le-M. (Bas)	2	10	5	1	.	10	0	.	.	0	1	5	2	.	.	.	.	9	1	2	0	.	.	.	1	.	6	.	.	4	59
Moivre	5	5	4	1	.	8	.	.	.	.	1	1	2	.	.	.	.	11	0	1	0	.	.	.	1	.	6	.	.	5	52
Sommesous	7	3	1	.	6	1	.	.	.	.	2	1	.	.	.	.	1	0	2	.	.	.	0	2	.	9	.	.	4	2	42
Montmirail	21	16	2	1	.	2	.	.	.	2	.	.	.	.	.	.	.	.	.	3	.	.	.	.	2	0	8	.	.	6	63
Montmort	21	9	.	5	0	4	.	.	.	2	.	1	.	.	.	.	.	.	.	5	.	.	.	1	1	.	6	.	4	1	60
Épernay	17	6	3	2	0	2	0	.	.	1	0	2	1	.	.	.	.	0	1	3	.	.	.	0	0	.	10	.	.	2	51
La Ferté-s-J. (M. Biez)	23	10	3	2	.	1	0	.	.	1	0	0	.	1	.	.	0	1	.	.	.	.	.	.	3	1	8	.	.	2	56
Coulommiers	30	9	.	1	.	2	.	.	.	2	.	.	.	.	.	.	.	.	.	.	.	.	.	.	6	.	.	.	.	1	51
Meaux (P. C.)	.	12	7	.	2	.	.	.	.	3	5	.	.	.	.	.	.	.	.	.	.	.	.	.	6	.	9	.	.	1	44
Parc St-Maur (Obs^re)	25	1	5	0	2	.	5	.	2	1	.	0	.	.	.	0	.	.	.	.	.	.	.	1	2	5	4	.	.	1	54
Bassin de l'Aisne.																															
Ste-Menehould (P.C.)	9	4	4	.	6	7	.	.	2	.	1	2	.	.	.	.	8	3	3	1	.	.	0	1	.	6	.	.	5	1	66
Côte de Biesme	1	7	.	2	15	.	.	.	.	0	.	.	.	6	.	.	8	.	2	.	.	.	.	.	.	2	.	.	3	.	46
Suippes	7	4	4	7	.	6	.	.	.	.	.	.	2	.	.	.	.	.	.	.	.	.	.	.	.	.	8	.	.	3	41
Vouziers	7	2	2	2	.	7	1	.	.	.	1	.	3	.	.	.	.	1	.	2	.	.	.	.	2	.	4	.	.	5	39
Signy-l'Abb.	12	.	6	.	.	7	.	.	.	3	.	.	7	.	.	.	.	4	.	.	.	.	.	.	.	.	11	.	.	8	58
Remaucourt	5	.	3	.	.	8	.	.	.	5	.	10	.	.	.	.	6	.	.	.	.	.	.	.	.	.	12	.	9	.	59
Tagnon	11	4	2	3	.	4	1	.	.	2	1	.	6	.	.	.	.	4	0	2	.	.	.	.	.	.	9	.	.	4	53
Bourgogne	6	3	2	1	.	2	.	.	2	2	5	4	.	.	.	.	5	.	.	2	.	.	.	1	.	11	.	.	4	.	50
Reims (C. M.)	6	7	6	7	6	3	1	.	.	1	.	1	6	.	.	.	0	.	.	3	1	.	.	.	.	.	10	.	.	1	59
Verzy	14	5	3	4	.	5	.	.	.	1	.	1	3	.	.	.	.	3	.	3	.	.	.	0	.	.	11	.	.	4	57
Fismes	20	5	.	.	.	.	.	.	.	15	.	.	.	.	.	.	.	.	.	.	.	.	.	.	.	.	13	.	.	.	53
Berry-au-Bac	12	6	1	1	0	0	.	.	.	2	1	1	5	.	.	1	.	0	0	1	.	.	.	.	1	.	9	.	.	3	44
Soissons (Vauxrot)	14	4	1	1	.	.	.	.	.	4	.	1	.	.	.	.	.	1	.	.	.	.	.	.	1	.	8	.	.	2	37
Bassin de l'Oise.																															
Aouste	5	4	3	9	2	5	4	2	.	.	5	4	2	.	.	5	4	2	6	.	.	7	2	8	1	.	4	2	1	2	89
Hirson	13	4	2	2	.	.	1	.	.	.	4	1	3	.	.	.	0	1	.	2	.	.	.	.	1	.	9	.	.	5	49
Montcornet	14	4	2	1	.	.	.	.	4	.	.	.	8	.	.	.	.	4	.	5	.	.	.	.	.	.	8	.	.	7	57
Laon (P. C.)	16	5	2	2	.	.	.	.	.	2	.	2	.	.	.	.	.	.	.	2	.	.	.	.	.	.	10	.	.	4	45
Guiscard	23	12	2	.	20	.	2	.	.	2	.	4	.	.	.	.	.	9	.	.	.	.	.	.	.	.	9	.	.	4	87

STATIONS.	1	2	3	4	5	6	7	8	9	10	11	12	13	14	15	16	17	18	19	20	21	22	23	24	25	26	27	28	29	30	TOTAL.
Bassin de l'Oise (suite).																															
Lassigny	.	7	.	2	.	3	.	.	1	.	1	5	.	.	3	.	3	6	3	.	.	.	.	1	.	.	6	.	.	4	45
Maignelay	15	10	5	.	2	2	.	.	.	1	1	0	.	.	.	.	.	6	2	1	.	.	0	.	1	.	4	.	.	2	52
Formerie	8	9	4	5	3	.	.	.	.	2	3	5	6	3	12	7	6	5	.	.	.	.	.	.	.	3	4	2	3	2	93
Beauvais (M. Bergez)	13	1	3	1	3	0	.	.	1	.	3	3	0	.	.	1	2	0	.	0	.	.	.	1	.	6	0	.	1	0	39
Venette	32	4	2	2	0	1	0	.	.	2	.	.	.	.	.	.	1	0	.	.	.	.	.	0	.	0	6	.	.	2	53
Senlis	15	13	4	1	.	3	.	.	.	5	.	0	.	.	.	.	2	1	.	.	0	.	.	2	.	2	12	.	.	2	62
Fleurines	22	8	4	1	0	2	.	.	.	5	.	.	.	.	.	.	.	.	.	.	.	.	.	3	3	.	9	.	.	2	59
Bassin du Loing.																															
Sainpuits	32	5	1	.	13	2	.	.	.	3	.	.	1	.	.	4	.	.	.	.	.	.	.	.	.	8	.	.	1	.	70
Moutiers	25	30	3	4	.	10	1	.	.	4	4	2	.	.	.	.	.	4	.	.	.	.	.	.	.	.	5	.	.	2	94
Moulins-s.Ouanne	27	4	.	.	11	2	.	.	1	7	1	.	.	.	.	.	2	.	.	.	.	.	.	.	2	4	.	.	2	3	65
Tannerre	27	6	0	.	13	0	.	.	5	9	1	.	.	.	.	.	4	0	.	0	.	.	.	0	3	6	.	.	4	1	79
Rogny (P. C.)	34	19	5	.	.	10	.	.	.	1	1	1	.	.	.	.	.	4	.	.	.	.	.	.	.	1	5	.	.	1	82
Charny	26	4	1	.	9	1	0	.	1	4	0	.	.	.	.	1	2	1	.	.	.	.	.	0	3	6	0	.	3	0	62
Courpalet	24	16	6	3	.	6	.	.	.	.	2	1	.	1	.	.	.	9	0	.	.	.	.	.	.	1	11	.	.	3	84
Savigny	24	8	1	.	6	.	.	.	.	3	2	.	1	.	.	.	1	1	.	.	.	.	.	1	3	8	.	.	4	2	63
Nemours	19	16	4	1	.	6	.	3	.	.	.	2	.	.	.	.	.	.	.	.	.	.	.	.	8	.	.	.	.	3	61
Bassin de l'Eure.																															
Courville	5	3	4	.	.	3	.	2	.	9	.	.	2	.	.	.	3	.	.	.	.	.	.	.	1	.	4	.	.	.	35
La Loupe	.	8	1	.	1	.	4	2	.	5	0	0	.	.	.	.	9	.	.	.	.	.	.	.	.	2	4	.	.	2	38
Senonches	0	0	.	1	.	2	.	.	.	0	.	3	0	.	.	.	.	.	.	.	.	.	.	.	.	0	.	.	0	.	7
Nogent-le-Roi	12	13	2	1	0	1	.	.	.	7	.	.	1	0	.	0	2	1	.	.	.	.	.	1	.	.	5	.	.	0	47
Dreux	8	4	2	.	2	0	1	2	.	5	.	.	1	.	0	.	3	.	.	.	.	.	.	.	.	.	7	.	.	0	35
Brézolles	.	7	2	.	1	.	.	1	.	4	.	.	.	.	.	.	.	.	.	.	.	.	.	.	3	5	4	.	.	.	27
Forêt du Perche	1	5	.	.	9	.	.	.	4	1	.	.	.	.	.	12	.	.	.	.	.	.	.	.	.	8	3	.	3	1	47
Fᵗ de Bonsmoulins	.	1	5	1	4	5	1	.	.	1	.	.	.	.	.	.	11	1	.	.	.	.	.	1	0	1	5	1	1	2	41
Saint-André	3	11	3	0	1	.	2	.	.	2	.	1	.	.	.	.	5	.	.	.	.	.	.	.	1	1	5	.	.	1	36
Pacy-sur-Eure	.	10	4	.	4	3	.	.	.	1	.	.	.	.	.	.	4	.	.	.	.	.	.	.	.	.	10	.	.	.	36
Évreux (P. C.)	1	2	5	1	3	0	1	.	.	4	.	.	.	.	.	1	6	0	.	.	.	.	.	.	2	4	4	.	.	0	34
Bassin de la Seine inférieure, au-dessous du confluent de l'Oise.																															
Trappes	16	4	3	.	1	1	5	.	.	10	.	.	1	0	.	0	1	.	.	.	.	.	.	1	2	1	6	.	.	2	54
Bonnières	18	3	4	.	4	.	.	.	1	.	.	1	2	.	1	.	2	.	.	.	.	.	.	1	1	1	8	.	.	1	47
Montjavoult	11	.	2	.	.	.	.	.	.	.	.	.	2	.	.	2	2	2	.	.	.	.	.	.	.	.	.	5	.	.	26
Le Coudray Sᵗ-G.	6	9	3	2	.	.	.	.	.	6	.	5	.	.	.	.	2	.	.	.	.	.	.	1	1	2	8	.	.	3	48
Gournay (hosp.)	.	10	9	.	4	4	.	.	.	7	.	5	.	.	1	0	2	1	.	.	.	.	.	.	1	1	7	.	.	2	54
Forges	3	.	.	.	8	.	.	.	.	4	3	3	.	.	.	1	.	4	.	.	.	.	.	.	1	2	2	0	1	1	33
Buchy	4	.	6	1	14	1	1	.	.	5	.	9	.	1	.	4	3	1	0	.	0	0	0	1	1	1	12	.	1	4	70
Épreville-Martinv.	.	4	2	.	13	2	0	.	2	5	.	9	.	.	0	1	.	1	.	.	.	.	.	.	9	.	9	.	.	5	62
Elbeuf (St-Aubin)	.	.	.	.	7	2	.	.	.	2	.	2	.	.	.	4	7	.	.	.	.	.	.	.	4	3	2	.	.	2	35
Rouen (île Lacroix)	.	1	4	.	5	9	1	.	.	2	2	4	.	.	.	1	6	1	.	.	.	.	.	.	3	0	6	.	.	2	47
Barentin	.	.	4	1	15	2	.	.	1	1	.	3	.	.	3	4	3	1	.	.	.	.	.	.	4	1	7	.	.	3	53
Yvetot	2	1	8	.	17	1	1	.	3	1	1	.	.	.	6	7	3	5	.	.	.	.	.	.	.	.	6	.	.	5	67
Caudebec	1	1	3	.	16	2	.	.	1	.	1	.	1	.	1	9	1	1	.	.	.	.	.	.	5	2	2	.	.	3	50
Sanvic (le Havre)	13	2	2	3	5	6	7	4	3	2	1	.	.	4	6	1	5	7	.	.	4	6	4	7	4	2	4	.	.	1	103
La Hève (sémaph.)	.	6	4	.	3	8	2	.	7	8	4	1	1	.	.	3	5	2	.	2	.	.	.	.	7	6	7	.	.	3	79
Honfleur	1	0	2	.	6	4	0	.	2	4	1	1	0	1	3	4	.	.	0	.	.	.	0	0	6	1	9	.	3	3	51
Brionne	.	2	2	.	3	7	0	.	.	3	.	2	0	.	.	1	9	0	.	.	.	.	.	.	2	2	8	.	.	1	44
Rugles	.	1	3	1	2	5	.	.	0	2	1	.	.	.	.	.	8	0	.	.	0	.	.	1	.	3	5	.	.	1	33
Laigle	0	1	4	0	1	6	.	0	.	2	0	.	0	0	0	9	0	.	.	.	.	.	0	2	.	.	9	.	0	1	36

STATIONS.	1	2	3	4	5	6	7	8	9	10	11	12	13	14	15	16	17	18	19	20	21	22	23	24	25	26	27	28	29	30	TOTAL.
BASSINS ENTRE LA SEINE ET LA POINTE DE BRETAGNE.																															
Bassins de la Touque, de la Dive, de l'Orne, de la Vire et de la Douve.																															
Sées	0	.	0	.	9	.	.	.	1	.	.	.	.	.	.	10	6	.	.	.	.	.	.	.	.	.	4	.	.	.	30
Gacé	.	.	.	8	.	.	.	.	.	.	.	.	.	.	.	.	29	.	.	.	.	.	.	.	.	.	.	.	.	.	37
St-Ouen-le-Pin	2	1	3	.	9	1	.	.	2	3	.	.	.	.	2	9	2	1	.	.	.	.	.	1	1	.	8	.	.	2	45
Lisieux	.	.	15	8	.	2	.	2	3	4	2	.	.	.	5	8	.	.	.	.	.	.	.	.	.	.	9	.	.	2	60
Pont-l'Évêque	2	1	2	.	12	5	.	.	3	1	3	2	.	.	2	8	5	1	.	.	.	.	.	2	4	.	11	.	.	8	72
Annebault	8	1	3	0	5	2	0	0	4	2	1	1	1	0	2	8	9	1	.	.	.	.	0	3	1	.	.	.	.	2	55
Trouville	3	1	1	.	4	8	0	.	1	1	3	.	.	.	.	3	6	.	.	1	.	.	.	1	5	0	6	.	.	5	49
Ouistreham	1	.	2	.	17	.	.	.	7	2	.	.	.	.	1	3	3	.	.	1	.	.	.	.	.	.	5	.	.	3	44
Ver	.	1	2	1	4	13	2	.	4	1	.	0	1	.	0	3	7	2	.	1	.	.	.	0	1	1	6	.	0	2	51
Caen (C. M.)	2	.	.	4	12	.	.	4	2	.	.	.	.	.	2	5	2	.	.	.	.	.	.	1	1	1	3	.	2	.	41
Ste-Honorine-du-F.	2	.	2	0	8	1	1	.	4	4	.	.	.	.	.	2	3	.	0	0	.	.	0	.	1	2	2	.	.	1	33
Pierrefitte	3	.	2	.	6	1	0	.	8	3	0	.	.	0	1	4	4	.	.	2	.	.	.	.	.	2	5	.	0	2	44
Flers	.	.	3	1	4	6	.	6	2	.	.	.	.	.	5	4	0	.	1	.	.	.	1	0	.	6	.	.	2	.	41
Lénault	.	.	.	6	7	.	10	.	.	2	.	.	.	.	.	7	3	.	.	.	.	.	.	.	.	.	5	.	.	.	40
Roucamps	3	.	5	.	13	3	.	.	5	.	4	.	.	.	1	10	6	.	1	.	.	.	.	.	1	2	5	.	.	4	63
Bény-Bocage	3	2	.	.	15	5	.	.	1	1	3	.	.	.	1	3	1	1	.	.	.	.	.	.	1	.	.	.	1	1	39
Saint-Sever	.	.	7	.	11	4	.	.	.	.	.	.	.	.	4	6	.	.	.	.	.	.	.	.	.	1	5	.	.	.	38
Isigny	.	.	2	.	4	1	.	.	1	.	.	.	.	.	2	2	4	.	.	.	.	.	.	1	.	4	.	.	.	.	21
Ste-Marie-du-Mont	.	2	.	3	10	2	0	.	.	.	0	2	.	.	7	12	.	.	6	.	.	.	.	2	2	4	.	.	3	0	56
Cherbourg	.	.	3	.	5	3	7	3	.	.	.	1	1	.	.	12	25	.	.	3	.	.	.	1	3	1	5	.	1	6	80
La Hague	.	.	3	.	4	4	1	.	.	.	.	.	1	.	.	18	13	.	1	3	.	.	.	3	10	1	2	.	2	2	68
Bassins entre le cap de la Hague et la Pointe de Bretagne.																															
Coutances	0	.	4	.	6	16	1	0	0	.	.	0	0	0	1	12	8	.	1	5	.	.	.	1	1	2	5	.	1	4	71
Landivy	4	0	4	.	8	3	.	.	0	1	.	.	.	.	1	11	2	.	1	3	.	.	.	.	1	1	4	.	.	7	51
Louvigné-du-Désert	.	4	1	7	4	2	3	.	1	1	.	1	0	.	1	.	0	.	2	3	1	3	.	2	2	.	4	.	3	4	49
Fougères	1	1	1	.	11	3	3	.	1	.	1	1	.	.	2	10	.	.	4	1	.	.	.	1	1	.	3	.	1	5	51
St-Marc-s.-Couesnon	.	1	1	.	8	3	1	.	.	.	.	2	.	.	3	9	2	.	3	.	.	.	.	.	2	.	.	.	.	3	38
Sens de Bretagne	.	1	2	14	7	.	3	.	.	.	.	.	.	.	5	5	.	.	3	.	2	.	.	.	.	2	.	.	.	4	48
Antrain	.	0	2	.	18	3	.	.	0	0	.	.	.	.	.	13	.	.	.	.	.	.	0	0	2	.	.	.	1	3	43
Bazouges	0	2	1	0	14	2	.	.	.	1	.	.	.	.	0	8	5	.	2	.	.	.	.	0	1	1	3	0	.	4	44
Trans	.	1	2	0	25	0	1	.	.	1	.	0	.	.	1	9	3	1	2	.	.	.	.	1	1	1	2	.	1	4	57
Saint-Domineuc	.	.	2	.	21	8	.	.	.	5	.	.	.	.	.	7	1	.	5	.	.	.	.	.	3	.	.	.	.	2	56
Bécherel	.	2		.	17	3	.	.	.	7	.	.	.	.	1	10	2	.	8	.	.	.	.	.	.	2	.	.	.	2	54
Dol	1	0	2	1	2	.	0	.	.	0	1	.	.	.	5	3	.	.	0	1	.	.	0	2	2	.	.	.	1	4	25
St-Jouan-des-Guér.	.	.	.	3	7	.	.	.	1	4	5	8	3	.	.	8	0	3	.	.	.	1	.	4	4	5	.	2	.	4	63
St-Malo	1	2	.	5	17	.	3	.	.	.	.	.	.	.	1	19	.	.	.	.	.	.	.	.	4	.	.	.	.	1	53
Roscoff	.	3	.	11	.	4	1	.	.	.	.	.	.	0	28	32	.	.	4	.	.	.	4	0	1	0	.	.	3	1	93
VERSANT DE L'OCÉAN.																															
PETITS BASSINS DU SUD DE LA BRETAGNE.																															
Pte St-Mathieu	.	.	6	.	5	1	3	1	.	.	.	.	.	.	8	30	4	.	14	.	.	.	2	1	2	3	.	.	.	.	80
Brest (Obsre)	.	12	.	16	5	3	6	.	.	1	.	.	.	28	47	15	.	15	.	.	.	0	1	.	7	1	.	0	5	1	163
La Feuillée	15	.	11	.	15	2	.	5	.	.	.	.	.	.	24	46	5	.	7	.	.	.	.	.	.	.	.	.	.	.	130

STATIONS.	1	2	3	4	5	6	7	8	9	10	11	12	13	14	15	16	17	18	19	20	21	22	23	24	25	26	27	28	29	30	TOTAL.
PETITS BASSINS DU SUD DE LA BRETAGNE (suite).																															
Renniou	8	.	7	.	9	5	2	3	.	.	.	.	1	1	15	16	5	.	6	.	.	.	.	2	1	8	1	.	.	3	93
Callac	.	4	2	4	5	2	.	.	.	.	.	.	.	.	10	32	.	.	16	.	.	.	1	.	3	3	.	.	.	2	84
Corlay	.	13	3	11	21	10	.	.	.	.	.	.	.	.	31	35	.	.	31	.	.	.	.	2	3	12	.	.	.	11	183
Gouarec	.	.	4	.	8	7	.	2	.	.	.	.	.	.	11	19	1	.	15	.	.	.	.	.	.	8	.	.	.	.	75
Glomel	.	5	1	5	9	2	.	.	.	.	.	.	.	.	17	14	.	1	23	.	.	.	.	.	5	5	1	.	.	3	91
Le Faouët	.	8	5	2	4	2	1	.	.	.	.	.	.	5	35	7	.	34	.	.	.	.	1	2	11	.	.	.	.	2	119
Carhaix	.	4	1	3	7	4	2	.	.	.	.	.	1	.	14	17	.	1	16	.	.	.	1	.	5	1	.	.	2	2	81
Pénity	.	4	1	4	5	3	2	.	.	.	.	1	.	.	14	26	.	2	7	.	.	.	2	1	2	1	.	.	1	3	79
Goarem-Liziard	10	9	1	9	4	5	5	1	.	.	.	2	2	1	22	41	.	.	9	.	.	.	1	2	2	2	3	.	3	5	139
Châteaulin	.	9	.	10	.	7	2	1	.	.	.	.	1	.	21	41	.	.	10	.	.	.	2	1	2	1	.	.	2	6	116
Le Cosquer	.	4	2	5	13	5	.	.	.	.	.	.	.	.	13	17	.	.	13	.	.	.	.	1	5	3	.	.	.	1	82
Pontivy	.	2	.	2	3	1	.	.	.	.	.	.	.	.	9	11	.	1	3	.	.	.	.	.	4	2	.	.	.	.	38
Bel-Air	.	2	.	7	10	1	.	.	.	.	.	.	.	.	8	20	.	.	14	.	.	.	.	.	3	11	.	.	.	2	78
Locminé	2	1	1	1	9	.	.	.	.	.	.	.	.	1	8	5	.	.	6	.	.	.	.	.	4	.	.	.	3	2	43
Hennebont	.	1	3	.	6	8	.	.	.	.	.	.	.	.	7	25	2	.	21	.	.	.	.	.	2	9	.	.	.	2	86
Le Grognon (Groix)	.	1	2	.	1	2	.	.	.	.	.	.	.	.	6	18	.	.	11	.	.	.	.	.	.	2	.	.	.	.	43
Auray	.	9	1	12	15	2	.	.	1	.	.	.	.	3	16	.	.	10	.	.	.	.	1	4	9	.	.	.	5	.	88
Vannes	.	4	2	.	18	6	.	.	.	2	.	.	.	.	11	17	4	.	20	.	.	.	.	.	3	13	.	.	.	2	102
Palais (Belle-Ile)	3	1	7	.	16	5	.	.	.	3	.	.	.	.	4	12	.	.	10	.	.	.	.	1	3	8	.	.	.	3	76
Er-Hastellic	7	.	5	3	8	3	1	.	.	.	.	.	.	14	3	12	.	.	9	.	.	.	.	2	.	11	.	.	.	1	79
BASSIN DE LA VILAINE.																															
Erbrée	.	.	4	.	20	0	.	.	2	0	1	1	.	.	1	7	0	0	1	0	.	.	.	.	1	.	2	.	0	3	43
Vitré	.	.	4	0	16	.	.	.	2	.	1	1	.	.	1	8	1	.	1	.	.	.	.	1	1	.	2	.	1	5	45
St-Christophe	.	1	2	.	9	.	2	.	1	0	.	1	.	.	2	8	1	.	3	.	.	.	.	.	1	.	1	.	1	3	37
Châteaubourg	.	.	3	.	9	0	.	.	1	1	1	.	.	1	6	1	.	.	5	.	.	.	.	.	2	1	1	.	.	3	35
Bruz	3	1	2	.	6	1	.	.	.	.	.	.	.	.	1	5	7	.	3	.	.	.	.	.	1	.	.	.	.	6	36
Rennes (P. C.)	.	1	1	.	11	1	.	.	0	0	.	.	.	.	1	7	1	.	6	.	.	.	.	0	1	1	0	.	0	2	33
Le Boulet (Étang)	.	3	13	2	.	.	.	.	.	.	.	.	2	.	2	9	.	.	4	.	.	.	.	.	2	1	1	.	2	1	42
Montauban	.	1	1	.	18	2	1	.	.	5	.	.	.	.	1	14	.	2	3	.	.	.	.	.	.	.	.	.	.	1	49
Montfort	.	2	.	.	20	2	.	.	.	6	.	.	.	.	2	12	1	.	8	.	.	.	.	.	.	1	.	.	.	1	54
St-Méen	0	5	.	.	2	.	0	.	.	.	3	0	2	5	5	14	6	0	4	.	.	1	2	8	0	.	2	.	2	5	66
Merdrignac	.	.	3	.	7	18	5	.	.	.	.	.	.	.	6	13	8	.	9	.	.	.	.	.	.	4	.	.	.	2	75
Plouguenast	.	.	2	.	5	10	.	.	.	.	.	.	.	.	4	17	4	.	8	.	.	.	.	.	.	7	1	.	.	1	59
Rohan	.	.	2	.	8	4	.	.	.	.	.	.	.	.	6	23	.	.	10	.	.	.	.	.	.	7	.	.	.	.	60
Bosméléac	.	.	1	5	10	4	.	.	.	.	.	.	.	.	11	22	.	.	9	.	.	.	.	.	8	3	.	.	.	2	75
Plélan	.	5	1	1	14	3	.	.	.	1	.	1	0	.	8	9	5	.	4	.	.	.	.	0	1	1	.	.	1	3	58
Ploërmel	.	4	.	.	14	.	.	.	.	.	.	.	.	.	14	5	.	1	.	.	.	.	.	.	5	.	.	.	1	.	44
Malestroit	.	3	.	6	6	1	.	.	1	.	2	.	.	.	12	3	.	1	.	.	.	.	.	.	5	.	.	.	1	.	41
Redon	4	4	4	.	10	4	.	.	.	.	.	.	.	.	.	11	2	.	6	.	.	.	.	1	.	6	.	.	.	3	55
Guipry	9	6	.	.	8	1	.	.	.	.	.	3	.	.	.	6	1	.	7	.	.	.	.	.	.	.	.	.	.	3	44
Bain	8	2	2	.	13	1	.	.	.	.	.	.	.	.	.	8	3	.	8	.	.	.	.	.	.	.	1	.	.	3	49
La Guerche	.	3	.	.	16	3	.	.	1	.	1	2	.	.	.	4	9	.	4	.	.	.	.	0	2	2	.	.	0	5	52
Martigné-Ferch	.	5	5	.	18	2	.	0	1	2	.	2	.	.	1	5	16	.	4	.	.	.	.	.	1	0	1	.	.	4	67
St-Julien de V.	7	5	3	7	2	.	.	1	2	.	.	.	.	.	.	5	10	0	1	1	1	.	.	.	.	1	.	.	4	.	51
La Roche-Bernard	.	8	1	12	5	.	.	.	.	5	.	.	.	9	5	.	3	1	.	.	.	.	.	1	14	.	.	.	2	.	66

STATIONS.	1	2	3	4	5	6	7	8	9	10	11	12	13	14	15	16	17	18	19	20	21	22	23	24	25	26	27	28	29	30	TOTAL.
BASSIN DE LA LOIRE.																															
Bassin de la Loire supérieure.																															
Le Puy (E. N.)....	7	8	.	.	.	9	.	.	4	.	4	1	.	.	.	.	3	.	23	.	.	.	.	.	.	.	6	.	.	.	65
Saint-Paulien.....	.	.	.	.	4	9	.	.	.	3	4	.	15	.	.	2	.	.	.	.	.	.	.	.	2	1	.	.	.	15	55
Les Creuses.....	13	26	1	.	.	12	.	.	.	10	3	2	.	.	.	.	22	7	2	40	.	.	.	.	3	.	.	.	.	.	140
Rochetaillée.....	18	31	.	.	.	20	3	3	.	5	8	.	7	.	.	.	5	8	.	23	3	.	.	.	1	.	.	3	.	.	138
Fortunières.....	.	.	.	.	.	8	.	.	.	.	4	3	.	.	.	.	.	.	24	14	.	.	.	.	.	13	.	.	.	.	66
Montbrison (P. C.).	.	4	.	.	.	13	.	.	.	5	.	.	4	.	.	.	.	4	10	8	.	.	.	.	.	.	7	.	.	.	55
Feurs.....	.	3	.	.	.	12	.	.	.	4	.	.	5	.	.	.	.	4	13	5	.	.	.	.	1	.	5	.	.	.	52
Panissières.....	3	5	.	.	.	10	.	.	.	7	.	.	5	.	.	.	.	2	13	6	.	.	.	.	.	.	4	.	.	.	55
Noirétable.....	2	.	16	.	.	3	.	.	.	9	.	.	9	7	.	.	.	.	9	12	.	.	.	.	.	.	13	.	.	.	80
St-Romain-d'Urfé..	2	4	2	.	.	.	.	.	.	0	2	.	6	.	.	.	.	.	11	2	.	.	.	.	1	.	5	.	.	.	35
Fourneaux.....	5	6	1	.	.	2	.	.	.	1	3	.	8	.	.	.	.	.	22	.	.	.	.	1	.	.	5	.	.	.	54
Montagny.....	4	10	.	.	.	17	.	.	.	7	.	1	3	.	.	.	.	2	20	6	.	.	.	.	3	.	5	.	.	.	78
Roanne.....	3	5	0	.	.	9	.	.	.	2	3	1	3	0	.	.	.	1	4	15	.	.	.	.	2	.	8	.	.	.	56
Charolles.....	.	15	3	7	.	11	.	.	.	2	.	4	.	.	.	.	3	.	.	15	.	.	.	.	1	.	6	.	.	.	67
Digoin (P. C.).....	3	5	5	.	.	17	.	.	.	5	.	3	.	.	.	.	.	1	6	11	.	.	.	2	0	.	10	.	.	1	69
Pierrefitte.....	4	5	5	1	.	12	.	.	.	3	3	3	.	.	.	.	.	4	3	9	.	.	.	.	2	.	8	.	.	1	63
Dompierre.....	6	6	4	4	.	14	.	.	.	4	.	1	.	.	.	.	.	3	2	10	.	.	.	.	1	.	9	.	.	1	65
Beaulon.....	.	16	4	2	.	13	.	.	.	3	.	2	.	.	.	.	.	2	.	.	10	.	.	.	1	.	6	.	.	.	59
Saint-Eusèbe.....	1	7	4	.	.	9	.	.	.	3	5	3	.	.	.	.	.	3	18	.	.	.	.	.	.	.	2	.	.	1	56
Autun (P. C.).....	1	6	1	0	0	5	4	0	.	8	2	2	.	0	.	0	.	2	2	9	.	.	.	.	.	.	1	.	.	1	44
Arnay-le-Duc.....	1	5	2	.	.	10	.	.	.	3	.	1	.	.	.	.	.	7	8	1	.	.	.	.	.	.	3	.	.	1	42
Luzy (P. C.).....	.	.	.	.	.	.	9	7	6	2	2	1	.	.	.	.	2	3	6	.	.	1	.	.	.	.	.	.	.	2	41
Decize.....	17	5	3	1	.	11	.	.	.	5	.	.	.	.	.	.	.	7	2	3	.	.	.	.	.	.	4	.	.	.	58
Nevers.....	13	34	5	.	.	.	.	.	.	3	.	.	.	.	.	.	.	5	.	.	.	.	.	.	.	.	12	.	.	.	72
Châtillon-en-B.....	10	3	9	.	.	14	.	.	.	2	.	.	.	.	.	.	4	6	2	.	.	.	.	.	.	.	14	.	.	4	69
Prémery.....	14	40	8	.	.	10	.	.	.	1	0	3	.	1	.	.	1	15	0	9	.	.	.	.	.	.	7	.	.	4	113
Bassin de l'Allier.																															
La Bastide.....	92	24	.	.	.	16	.	10	.	18	.	.	.	18	3	10	15	.	29	22	.	.	.	.	.	.	5	.	.	.	262
Mercoire.....	109	5	2	.	.	6	2	3	7	23	.	.	1	1	1	2	2	.	22	11	.	.	.	.	.	.	4	6	.	.	207
Langogne.....	68	7	.	.	.	6	1	.	3	10	.	.	.	2	.	.	4	.	19	23	.	.	.	.	.	.	9	2	.	.	154
Grandrieu.....	44	3	.	.	.	8	1	.	3	.	2	1	.	.	.	.	.	4	4	11	.	.	.	.	0	.	6	4	.	.	91
Saugues.....	22	.	.	.	.	2	.	.	.	2	3	.	.	.	.	.	4	.	.	.	.	.	.	1	.	.	4	.	.	.	38?
Langeac.....	30	.	.	.	.	12	.	.	.	.	5	4	.	.	.	.	9	.	.	.	.	.	.	.	.	.	14	.	.	.	74
Murat.....	12	50	.	.	.	3	.	.	.	3	2	.	.	.	.	.	.	.	4	2	.	.	.	.	.	.	3	3	.	.	82
Massiac.....	27	.	.	.	.	.	.	.	4	8	.	6	.	.	.	.	.	.	.	.	.	.	.	.	.	.	10	.	.	.	55
Brioude.....	25	4	1	.	.	2	8	.	.	2	4	1	8	.	.	.	.	4	3	5	.	.	.	.	1	.	7	1	.	.	76
Ambert.....	3	4	2	.	.	12	1	.	.	10	0	0	6	.	.	.	.	1	8	10	.	.	.	.	1	0	6	1	.	.	65
Besse.....	10	8	.	.	.	3	4	2	3	10	4	10	10	3	.	.	3	4	6	6	.	.	.	.	.	.	12	10	.	.	108
Puy de Dôme (Obsre)	39	29	9	4	.	15	2	1	0	2	1	1	15	.	.	.	0	4	1	18	.	.	.	1	9	5	12	1	.	.	169
Clermont (Obsre)..	27	9	0	0	.	8	1	.	.	4	0	1	10	0	.	.	0	0	0	13	.	.	.	.	1	0	4	1	.	.	80
Pontgibaud.....	20	6	1	.	.	4	.	.	.	1	1	.	17	.	.	.	1	5	1	9	.	.	.	.	1	.	9	1	.	.	77
Thiers.....	5	20	3	2	.	9	.	.	.	2	3	1	10	.	.	.	.	.	.	16	.	.	.	.	1	2	12	4	.	.	90
Saint-Clément....	.	20	.	2	.	9	.	.	.	2	7	.	2	.	.	.	.	3	10	6	.	.	.	.	.	.	12	.	.	.	73
Vichy.....	9	9	3	.	.	9	.	.	.	.	.	4	2	.	.	.	.	1	3	6	.	.	.	.	4	.	16	.	.	.	66
Ébreuil.....	11	11	2	.	.	7	.	.	.	1	1	4	2	.	.	.	.	2	.	7	.	.	.	.	1	.	7	.	.	.	56
Bessay.....	8	8	2	.	.	15	.	.	.	4	2	2	.	.	.	.	.	.	.	6	.	.	.	.	1	.	7	.	.	.	55

STATIONS.	1	2	3	4	5	6	7	8	9	10	11	12	13	14	15	16	17	18	19	20	21	22	23	24	25	26	27	28	29	30	TOTAL.
Bassin de l'Allier (suite).																															
Moulins (P. C.)...	15	10	6	1	.	10	5	.	.	6	.	.	.	.	.	.	.	.	1	3	.	.	.	0	1	.	6	.	.	.	64
Baleine.....	5	12	3	2	.	11	2	.	0	3	1	.	.	.	.	.	0	9	0	4	.	.	.	.	1	.	8	.	.	0	61
Franchesse.....	23	38	3	.	.	19	.	.	.	.	.	.	.	.	.	.	.	15	0	1	.	.	.	.	2	.	11	.	.	.	112
Bassin du Cher.																															
Auzances.....	51	.	3	.	.	10	3	.	.	1	.	.	10	.	.	.	13	5	.	0	.	.	.	1	2	.	11	.	.	1	111
Chénérailles.....	15	42	3	1	.	12	.	1	0	.	1	.	1	.	.	.	.	3	.	2	.	.	.	.	.	.	8	.	.	.	90
Chambon.....	30	2	.	.	12	.	1	.	.	.	1	1	.	.	.	1	3	1	3	.	.	.	.	1	1	7	.	.	.	.	65
Montluçon.....	24	.	12	.	.	12	2	.	1	.	6	4	.	.	.	.	3	7	.	.	.	.	.	.	2	.	5	.	.	2	80
Préveranges.....	26	24	3	4	.	9	1	1	.	1	1	4	.	.	.	.	0	11	0	2	.	.	.	.	2	.	8	.	.	.	97
Hérisson.....	37	1	15	.	.	.	2	.	.	.	.	.	.	.	.	4	6	2	.	.	.	.	.	4	.	.	11	.	.	.	81
Charenton.....	11	39	3	.	.	13	.	.	.	.	1	2	.	1	.	.	.	7	.	.	.	.	.	.	2	.	7	.	.	.	86
Morlac.....	30	5	.	.	.	8	.	2	.	.	3	.	.	.	.	.	.	6	.	.	.	.	.	.	.	.	6	.	.	2	62
Ourouer-les-B....	.	51	8	.	2	.	.	.	3	.	.	.	.	1	.	.	5	.	6	.	.	.	.	.	4	.	.	.	.	3	84
Bourges (E. N.)..	29	2	3	.	.	8	.	.	1	1	2	1	.	.	.	.	2	1	.	.	0	.	.	0	1	.	8	.	.	4	63
St-Palais (La Rés.)	.	48	3	1	.	.	17	.	1	.	1	.	.	1	.	.	2	.	.	2	.	2	1	.	1	.	9	.	5	4	98
Vierzon (Le Briou).	22	17	3	2	.	7	.	.	.	1	.	.	.	.	.	.	.	7	.	.	.	.	.	.	.	3	5	.	.	3	70
Salbris.....	26	23	4	2	4	.	0	.	2	0	.	.	.	.	.	.	.	16	.	.	.	.	.	.	.	.	7	.	.	2	86
Romorantin.....	25	3	2	1	0	4	.	.	.	1	.	.	.	.	.	0	1	.	.	.	1	1	.	0	0	.	3	.	.	1	44
Mennetou-s.-Cher.	25	3	5	.	.	5	.	.	3	2	.	.	.	.	.	.	10	.	.	.	.	.	.	.	1	.	9	.	.	2	65
Saint-Aignan	18	4	1	.	.	11	3	.	1	2	.	.	.	.	.	.	.	.	.	.	.	.	.	.	.	.	.	.	.	.	40
Montrichard.....	8	4	4	.	7	.	1	3	.	.	2	.	.	.	.	6	8	.	.	.	.	.	.	2	.	.	.	.	4	5	54
Bassin de l'Indre.																															
Sainte-Sévère.....	33	6	.	.	.	12	5	.	4	.	.	4	.	.	.	.	.	6	.	.	.	.	.	.	.	.	.	.	4	.	74
Châteauroux (St.a.)	15	2	3	.	.	10	0	.	2	1	3	.	.	.	.	.	.	2	.	.	.	.	.	.	.	.	.	.	.	.	38
Loches (P. C.)....	7	.	1	.	10	.	5	.	.	.	.	.	.	.	.	.	.	3	.	.	.	.	.	.	.	.	4	.	.	1	32
Manthelan.....	5	.	2	4	.	.	.	.	8	.	.	.	.	.	.	.	.	.	.	.	.	.	.	5	.	.	.	.	.	6	30
Azay-le-Rideau...	.	3	.	3	.	4	.	.	4	2	4	.	.	.	.	.	4	.	.	.	.	.	.	1	.	3	2	.	.	.	30
Lignières.....	.	2	0	4	.	3	0	.	0	3	0	0	.	0	.	.	3	0	.	.	0	0	0	0	2	4	2	.	0	1	27
Bassin de la Creuse.																															
Felletin.....	24	7	.	.	1	2	2	.	.	0	.	1	.	.	.	.	3	2	.	.	.	.	.	1	0	.	.	1	.	0	46
Ahun.....	34	9	.	.	.	5	3	1	.	1	.	.	.	.	.	.	.	4	.	.	.	.	.	.	3	2	4	.	.	.	66
Boussac.....	8	9	0	.	9	2	2	.	0	1	7	.	.	.	.	4	5	.	4	.	.	0	0	2	.	8	.	.	1	2	65
Guéret (E. N.)...	9	37	3	.	.	5	1	.	.	.	2	.	.	.	.	.	0	13	5	.	.	.	.	.	.	.	.	.	.	.	75
Bénévent.....	52	7	7	.	.	5	1	.	.	0	1	.	1	.	.	.	2	5	.	2	.	.	.	2	2	0	5	.	.	2	96
Bessines.....	27	17	.	.	.	2	4	.	.	.	5	.	.	.	.	.	.	.	5	3	.	.	.	6	.	.	10	.	.	.	80
Bellac.....	.	25	13	5	.	11	.	.	.	3	.	.	.	.	.	.	5	.	.	.	.	.	.	4	.	5	.	.	.	.	71
Magnac-Laval.....	29	5	6	.	.	13	1	.	.	2	1	0	1	.	.	.	1	2	.	1	.	.	1	3	4	2	6	.	.	.	78
La Souterraine....	26	19	4	1	.	18	1	.	0	.	.	9	1	.	.	.	.	6	.	2	.	.	.	.	5	.	.	.	.	3	95
Dun-le-Paleteau...	45	3	3	2	.	18	.	3	1	.	.	10	.	.	.	.	.	5	.	.	.	.	.	1	.	6	.	.	.	3	103
St-Benoît-du-S....	17	3	5	4	3	4	4	.	2	.	6	.	.	.	.	3	6	.	.	.	.	.	.	.	4	3	7	.	.	.	71
Abilly.....	7	2	1	5	.	7	0	.	1	3	0	.	.	.	.	.	1	3	.	.	.	.	.	.	1	2	2	.	.	.	36
Buxeuil.....	4	5	7	5	.	.	.	.	.	7	.	.	.	.	.	.	3	.	.	.	.	.	.	.	.	2	2	.	.	1	36

STATIONS.	1	2	3	4	5	6	7	8	9	10	11	12	13	14	15	16	17	18	19	20	21	22	23	24	25	26	27	28	29	30	TOTAL.
Bassin de la Vienne.																															
Eymoutiers	45	13	5	.	.	24	.	.	.	.	.	.	5	.	.	.	3	.	.	4	.	.	.	.	5	.	8	.	.	.	112
Pontarion	38	12	5	.	.	13	.	.	.	.	.	.	.	.	.	.	.	.	.	.	.	.	.	.	.	.	5	.	.	.	73
Saint-Léonard	42	10	5	.	.	14	2	.	.	.	.	.	3	.	.	.	1	.	.	4	.	.	.	5	2	.	5	.	.	.	93
Pierrebuffière	33	19	10	.	.	4	2	1	.	3	2	.	.	.	.	.	3	3	.	.	.	.	3	3	2	.	1	.	.	.	89
Oradour-s.-Vayres.	18	4	6	1	.	15	4	1	.	.	0	.	.	.	.	.	.	4	.	2	.	.	1	.	.	1	2	.	.	.	59
Limoges (C. M.)	26	6	6	.	.	13	2	.	2	.	.	.	1	.	.	.	2	7	.	2	.	.	1	1	1	.	5	.	.	1	76
Oradour-s.-Glane	22	6	12	.	.	14	2	.	.	1	.	.	1	.	.	.	.	8	.	1	.	.	2	2	2	2	.	1	1	3	80
Rochechouart	22	3	3	.	.	9	2	.	1	.	.	.	.	.	.	.	0	17	.	1	.	.	0	.	1	0	2	3	.	.	64
Chabanais	15	6	0	.	.	12	2	.	1	.	1	1	.	.	.	.	1	2	.	0	.	.	.	.	.	2	3	.	.	.	46
Nouic	6	4	.	.	11	.	.	1	.	.	.	1	.	.	.	.	3	.	2	.	.	3	2	1	3	2	0	.	.	4	45
St-Vincent-la-Ch.	.	4	.	14	.	8	1	.	.	7	.	1	.	.	.	.	.	.	.	2	.	.	.	.	.	.	4	.	.	.	42
Lussac-les-Chât.	19	2	.	8	.	20	.	.	1	3	.	.	.	.	.	.	.	10	.	1	.	.	.	5	.	5	3	.	.	2	79
Poitiers (P. C.)	5	1	2	1	.	4	.	.	.	5	.	.	.	.	.	.	.	2	.	3	.	.	.	.	3	6	.	.	3	4	39
Parçay-s.-V.	.	3	2	4	.	4	.	.	.	.	4	.	.	.	.	.	4	2	.	.	.	.	.	.	2	4	.	.	.	4	33
Saint-Epain	1	1	4	3	0	5	.	.	1	3	0	.	.	.	.	.	3	.	.	.	.	.	1	1	3	3	.	0	2	.	31
Bassin de la Loire, du Bec-d'Allier à Angers.																															
Givry	18	27	3	.	.	13	.	0	0	2	0	0	.	2	.	.	.	11	0	.	.	.	.	.	.	.	11	.	.	2	89
Sancerre	16	24	2	.	.	10	.	.	.	3	3	2	.	2	.	.	.	5	.	.	.	.	.	.	.	.	6	.	.	1	73
Saint-Satur	33	12	5	1	.	8	.	.	.	5	3	1	.	2	.	.	1	9	.	.	.	.	.	.	.	.	7	.	.	1	87
Léré	3	3	4	0	.	.	.	.	0	0	.	2	.	.	.	.	.	6	.	.	.	.	.	.	.	.	7	.	.	1	26
Gien	25	3	.	.	.	8	.	.	.	.	4	.	.	.	.	.	.	6	.	.	.	.	.	.	.	.	8	.	.	3	59
Grignon	20	10	4	2	.	5	.	.	.	1	.	.	.	.	.	.	.	2	.	.	.	.	.	.	1	1	10	.	.	3	60
Combreux	31	13	6	3	.	4	3	.	.	1	.	.	.	.	.	.	0	.	.	0	0	0	.	0	0	1	9	0	.	3	75
Orléans (P. C.)	21	2	3	3	.	2	1	.	.	1	.	1	.	.	.	.	0	.	.	.	.	.	.	.	0	.	4	.	.	2	42
La Motte-Beuvron.	13	6	1	.	5	.	.	.	1	.	.	.	.	.	.	.	3	.	.	.	.	.	.	.	.	4	.	.	.	3	37
La Ferté St-Cyr	24	.	.	.	14	.	.	.	.	.	.	.	.	.	.	.	7	.	.	.	.	.	.	.	.	8	.	.	.	.	53
Contres	21	4	.	7	.	8	.	.	4	.	.	.	.	.	.	.	3	6	.	.	.	.	.	.	.	.	4	.	.	.	58
Ouzouer-le-Marché.	18	7	4	.	.	4	2	.	.	4	2	.	.	3	.	.	1	.	.	.	.	.	.	.	.	.	7	.	.	.	52
Herbault	9	.	3	.	6	.	.	.	.	4	.	.	.	.	.	.	.	.	.	.	.	.	.	.	.	.	.	.	.	.	22
Blois (P. C.)	18	6	9	2	.	4	1	0	.	3	.	.	.	1	.	.	4	5	0	.	.	.	.	0	.	.	2	.	.	1	56
Villedomer	4	1	5	5	0	2	1	.	.	7	.	.	.	.	.	0	.	1	.	.	.	.	.	1	1	.	2	.	.	3	33
Beaumont-la-Ronce	.	3	5	3	.	2	0	0	.	5	.	.	.	1	.	.	.	4	.	.	.	.	.	2	.	.	6	0	0	.	31
Tours (C. M.)	4	0	8	.	2	0	3	.	2	4	0	.	.	0	.	0	4	0	.	1	.	0	.	1	1	2	5	.	0	1	38
Channay	.	.	6	2	0	4	0	0	1	8	0	0	0	.	.	5	0	0	1	.	.	.	0	2	3	2	0	0	1	.	36
Auverse	.	.	.	.	.	8	.	.	.	5	.	.	.	.	.	.	6	.	.	2	.	.	.	.	.	6	.	.	.	2	30
Angers (J. d. Pl.)	.	0	1	0	7	1	.	1	6	1	0	0	0	.	0	10	4	0	1	1	0	0	.	0	2	1	0	0	0	1	38
La Baum. (M. Cheux)	.	0	3	.	6	0	0	.	2	5	.	.	.	.	.	13	2	.	1	0	.	.	.	.	2	2	1	.	.	2	39
Bassin du Loir.																															
Janville	.	12	7	2	.	3	.	3	.	2	.	.	.	3	.	.	.	.	.	.	.	.	.	.	.	.	8	.	.	5	45
Voves	11	4	3	0	.	2	1	.	.	4	0	.	0	1	0	.	1	0	.	.	.	0	0	1	0	.	5	.	.	0	33
Orgères	18	5	8	1	.	2	2	2	.	3	0	0	4	1	0	.	.	0	.	.	.	.	.	.	.	.	9	.	.	1	58
Châteaudun	6	2	4	1	0	2	1	.	.	7	0	.	.	1	.	.	2	.	.	.	.	.	.	0	1	1	2	.	.	1	31
Bonneval	10	2	2	.	.	3	3	.	.	7	.	.	.	4	.	.	.	.	.	.	.	.	.	.	.	.	8	.	.	.	39
Authon-la-Plaine	1	.	.	3	2	3	.	.	.	5	.	.	.	1	.	1	5	.	.	.	.	.	.	.	1	.	4	.	.	3	29
Vendôme (P. C.)	1	6	3	2	.	2	0	2	.	6	.	.	.	5	.	.	1	1	.	.	.	.	.	1	.	.	4	.	.	.	35
Montoire	4	1	3	4	.	2	1	4	.	2	.	.	.	1	.	.	0	1	.	.	.	5	.	.	.	.	.	.	.	1	29
Savigny	3	0	7	1	0	3	.	5	.	6	.	.	.	2	.	.	2	.	.	.	.	.	.	.	.	.	5	.	.	2	36

STATIONS.	1	2	3	4	5	6	7	8	9	10	11	12	13	14	15	16	17	18	19	20	21	22	23	24	25	26	27	28	29	30	TOTAL.
Bassin du Loir (suite).																															
Mondoubleau	.	9	.	.	.	9	7	.	.	.	.	.	.	.	.	.	.	.	.	.	.	.	.	.	.	.	8	.	.	3	36
Dissais-s.-C.	.	.	6	1	.	3	.	.	1	4	.	.	.	1	.	.	2	1	.	.	.	.	.	1	.	1	5	.	.	1	27
Le Lude	.	.	6	.	.	7	.	.	.	3	.	.	.	.	.	.	4	.	.	2	.	.	.	.	.	.	.	.	.	.	22
Pontvallain	9	.	.	1	6	.	.	.	.	2	.	.	.	1	.	.	.	.	.	.	.	.	8	.	.	.	9	4	5	8	53
La Flèche	.	.	.	2	2	7	.	.	.	.	.	.	.	.	.	.	7	1	.	.	.	.	.	.	1	1	.	.	6	2	29
Bassin de la Sarthe.																															
F^t d'Écouves (R. V.)	.	4	2	7	9	2	.	1	0	.	.	.	.	.	3	15	.	.	.	.	.	.	.	.	.	8	2	.	2	.	56
Forêt de Bourse	.	.	.	2	1	14	.	.	.	0	.	.	.	.	.	.	12	2	.	.	.	.	.	.	.	.	6	0	.	.	39
Mortagne	0	.	.	6	7	1	2	0	5	0	.	.	0	0	.	10	.	.	.	.	1	0	1	.	3	8	.	.	2	.	46
Forêt de Réno	.	.	2	2	3	5	3	8	.	4	.	.	.	.	.	.	12	.	.	.	.	.	.	.	.	4	7	.	.	3	53
Nogent-le-Rotrou	.	.	4	.	2	1	.	.	.	6	.	.	.	.	.	.	9	.	.	.	.	.	.	.	.	.	.	6	.	2	30
Thiron-Gardais	3	.	4	.	.	4	.	.	.	6	.	.	.	.	.	.	4	3	.	.	.	.	.	.	.	8	.	.	.	2	34
Bellême	.	.	6	3	4	5	.	1	0	3	0	0	0	0	.	.	10	1	0	0	0	.	0	1	1	0	6	1	1	4	47
F^t de Perseigne	.	5	1	4	8	0	1	1	3	0	0	0	.	.	.	1	16	0	.	.	.	5	.	.	.	1	6	1	.	1	55
Alençon (C. M.)	2	2	.	6	.	1	.	.	1	2	1	.	.	.	.	6	8	.	.	.	.	.	.	.	.	.	6	.	.	2	37
St-Denis-s.-Sarthon	.	1	3	2	.	.	.	.	1	1	0	.	.	.	.	2	7	.	.	.	.	.	.	.	.	1	1	.	.	.	18
Villaines-la-Juhel	.	.	4	.	9	3	3	.	2	2	0	1	0	.	.	4	7	.	.	.	.	.	.	2	.	2	4	1	.	.	44
Bonnétable	.	.	4	.	2	4	.	.	.	3	.	.	.	.	.	.	11	5	.	.	.	.	.	1	.	.	6	.	.	.	36
La Ferté-Bernard	.	.	.	.	3	.	3	2	.	.	.	.	.	.	.	.	6	3	.	.	.	.	.	.	.	.	.	1	.	1	19
Sainte-Suzanne	.	2	0	4	3	5	0	3	2	1	.	0	0	.	2	15	1	.	0	.	.	.	0	0	7	2	0	0	2	0	51
Souligné-s-Vall	.	.	3	1	4	5	.	.	.	4	.	.	.	.	.	.	16	2	.	.	.	.	.	.	.	2	3	.	.	4	44
Le Mans (P. C.)	.	.	4	.	9	.	.	2	1	3	.	.	.	.	.	1	15	.	.	.	.	.	.	.	.	.	4	.	.	1	40
Connerré	.	.	2	.	.	6	.	.	.	4	.	.	.	.	.	.	6	.	.	.	.	.	.	.	.	.	.	.	.	3	21
Sablé	.	.	.	4	.	5	.	4	3	.	.	.	.	.	.	.	11	.	.	.	.	.	.	.	.	.	5	2	.	6	40
Tiercé	.	.	3	2	2	6	2	0	3	1	1	0	0	.	.	1	11	7	0	1	.	.	.	.	2	3	1	.	0	1	49
Bassin de la Mayenne.																															
Domfront	6	6	7	.	6	4	0	.	5	1	3	.	.	.	.	6	2	.	.	.	.	.	.	.	.	4	.	.	.	7	58
Forêt d'Andaines	1	4	.	2	8	.	2	1	6	4	2	.	.	3	2	4	1	1	2	.	2	8	4	.	2	1	2	.	4	.	66
Pré-en-Pail	.	0	3	3	11	8	1	.	2	1	1	.	1	.	.	4	10	.	.	.	.	.	.	1	.	2	10	.	1	.	59
Gorron	1	.	.	.	3	.	.	.	1	0	.	1	.	.	1	3	0	.	.	.	.	.	.	.	0	.	0	.	.	1	11
Ambrières	.	0	.	2	10	11	.	1	4	3	1	2	7	0	0	4	5	1	0	0	.	.	.	.	1	0	.	1	1	1	56
Mayenne (P. C.)	.	.	3	.	9	8	3	.	.	1	2	1	1	.	.	4	6	.	.	2	.	.	.	.	1	.	2	1	1	3	48
Ernée	0	2	1	0	12	2	.	.	3	2	1	2	.	.	1	7	0	.	1	.	.	.	.	1	1	1	2	.	1	3	42
Chailland	0	2	1	0	12	2	.	.	3	2	0	2	.	.	1	7	0	.	1	.	.	.	.	1	1	1	2	.	1	3	42
Bais	.	5	.	.	12	4	.	1	1	4	.	.	.	.	.	5	6	.	2	.	.	.	.	.	.	8	.	.	.	3	52
Montsûrs	.	0	3	0	8	2	.	.	4	4	1	1	0	0	.	7	10	0	0	1	.	.	.	0	.	2	.	1	0	2	46
Laval (E. N.)	.	2	1	0	11	.	.	.	1	6	1	2	.	.	0	8	5	.	1	0	.	.	.	.	1	0	1	0	.	2	42
Cossé-le-Vivien	10	.	.	4	.	11	.	1	0	.	7	1	.	.	.	9	10	.	.	3	.	.	.	.	1	2	.	0	0	2	61
Grez-en-Bouëre	.	.	4	1	3	5	0	.	5	3	1	1	0	.	1	20	1	0	.	.	.	.	.	.	1	6	4	.	.	3	60
Château-Gontier	1	.	.	1	.	.	.	3	.	.	1	.	.	5	6	.	.	.	.	.	.	.	.	.	.	.	.	.	.	.	17?
St-Aignan-s.-Roë	.	.	2	2	5	5	.	.	1	0	.	0	.	.	.	4	13	0	0	3	.	.	.	.	1	0	1	.	.	.	37
Pouancé	.	.	.	.	.	.	.	.	.	.	.	.	.	6	.	12	1	.	.	.	.	.	2	.	1	.	.	.	5	.	27
Bassin de la Loire inférieure, rive droite.																															
Bécon	6	9	.	.	.	.	.	.	.	.	.	5	.	.	.	.	1	6	.	7	.	.	.	.	.	4	.	.	.	3	42
Candé	.	.	5	.	8	1	.	.	.	.	0	.	.	.	.	8	9	1	0	2	.	.	.	.	.	3	.	.	.	3	40

STATIONS.	1	2	3	4	5	6	7	8	9	10	11	12	13	14	15	16	17	18	19	20	21	22	23	24	25	26	27	28	29	30	TOTAL.
Bassin de la Loire inférieure, rive droite (suite).																															
Oudon	.	.	.	2	.	3	.	.	.	.	.	.	.	.	.	.	4	3	.	4	.	.	.	.	.	.	.	.	.	2	20
Joué-s.-Erdre	1	.	5	1	8	4	.	.	.	6	.	.	.	.	.	11	2	5	1	.	.	.	.	.	.	4	.	.	.	4	53
Nort	1	.	5	0	1	0	0	.	.	1	0	.	.	.	.	1	1	0	0	1	.	.	.	.	0	0	0	.	.	0	11
Nantes (Obs^re)	0	1	7	4	6	6	2	.	.	3	.	.	.	.	.	2	4	4	7	5	.	.	.	1	1	3	1	.	.	4	61
Cordemais	2	1	5	1	10	7	3	.	.	.	.	.	.	.	.	3	4	2	5	8	.	.	.	.	1	0	3	.	.	4	59
Savenay (E. N.)	.	5	2	.	15	.	.	.	.	.	.	.	.	.	0	7	1	.	14	.	.	.	.	1	0	3	.	.	.	2	50
Saint-Nazaire	0	1	5	1	11	2	6	.	.	.	0	.	.	.	.	4	1	.	17	2	.	.	.	.	0	.	12	1	.	2	65
Bassin de la Loire inférieure, rive gauche; bassin de la Sèvre nantaise.																															
Secondigny	.	3	10	2	1	3	1	.	1	4	.	.	.	.	.	.	7	.	2	.	.	.	1	1	0	.	5	.	.	1	42
Parthenay (E. N.)	.	3	7	1	.	0	.	.	1	3	0	.	.	.	.	.	11	5	.	1	.	.	.	0	.	3	0	0	0	0	35
Fontevrault	.	.	4	.	.	4	.	.	.	.	4	.	.	.	.	.	5	.	.	.	.	.	.	.	.	9	.	.	.	3	29
Ponts-de-Cé	.	.	5	0	6	2	0	.	2	5	.	.	.	.	.	2	10	0	.	2	.	.	.	0	1	.	.	.	.	2	37
Les Gardes	1	2	3	0	7	2	4	0	2	2	1	0	0	.	.	3	11	0	1	1	.	0	1	1	0	6	1	.	0	1	50
Beaupréau	2	1	3	2	4	5	1	.	.	.	5	0	.	.	.	0	15	8	.	4	.	.	.	.	0	4	1	.	.	.	54
La Pommeraye	.	.	2	4	2	2	1	.	.	6	.	.	.	.	.	.	13	0	.	1	.	.	.	0	.	5	0	.	.	2	38
Champtoceaux	.	.	4	3	6	4	1	.	.	.	2	0	.	.	.	3	8	1	1	7	.	0	.	.	.	2	1	.	.	2	45
Tiffauges	4	3	.	.	7	7	4	.	.	.	4	.	.	.	0	23	1	.	1	.	.	.	.	.	1	2	.	0	.	3	60
Les Herbiers	1	2	0	3	2	14	1	0	0	2	.	0	.	.	.	.	34	1	.	3	.	.	.	1	0	3	1	.	.	2	69
Montaigu	.	2	6	1	4	9	4	.	.	2	.	.	.	.	.	2	14	1	2	2	.	.	.	.	1	3	.	.	.	4	57
Vieillevigne	.	.	5	.	17	.	.	.	.	3	.	.	.	.	.	16	3	.	19	.	.	.	.	.	11	2	.	.	.	6	83
Clisson	1	4	.	.	.	7	2	.	.	3	.	.	.	.	.	1	12	1	.	6	.	.	.	.	.	5	0	.	.	.	44
Vertou	0	1	.	0	.	3	.	.	.	.	.	.	.	.	.	4	.	1	2	.	.	.	.	.	.	.	.	0	.	.	12
BASSINS ENTRE LA LOIRE ET LA GIRONDE.																															
Bassins de la Vie, du Lay et de la Sèvre niortaise.																															
P^te St-Gildas	.	5	2	.	12	1	3	.	.	.	.	.	.	.	.	3	.	7	31	.	.	.	.	.	.	14	.	.	.	1	79
Pornic	.	.	.	.	5	8	.	.	.	.	.	.	.	.	.	.	3	.	9	5	.	.	.	.	.	11	.	.	1	.	41
Noirmoutiers	.	.	8	2	29	4	4	.	.	.	.	.	.	.	0	3	4	2	22	5	.	.	.	0	.	31	2	.	.	3	119
Ile d'Yeu	.	.	6	1	28	2	0	.	.	.	.	.	.	.	.	3	3	5	16	9	.	.	.	0	.	2	12	.	.	3	91
Saint-Gilles-s-Vie	.	4	3	.	3	3	.	.	.	1	.	.	.	.	.	2	27	.	14	3	.	.	.	.	.	12	.	.	1	.	73
Sables-d'Olonne	.	.	7	4	9	7	1	.	.	2	.	.	.	.	0	1	19	0	27	5	.	.	.	.	1	15	.	.	.	2	100
Roche-s.-Yon (E.N.)	.	.	14	8	2	12	1	.	.	4	0	0	.	.	.	1	22	0	10	.	.	.	.	.	.	8	.	.	.	19	101
Chantonnay	.	.	10	1	1	10	.	.	1	1	.	.	.	.	.	.	12	.	.	2	.	.	.	.	.	3	.	.	.	2	44
La Chataigneraie	.	1	11	4	2	7	.	.	.	.	.	.	.	.	.	.	11	4	.	.	.	.	.	.	.	7	4	.	.	2	51
Longèves	1	3	6	5	.	7	.	.	.	.	2	.	.	.	.	.	10	.	.	1	.	.	.	.	.	7	.	.	.	.	42
Luçon	.	2	6	5	2	6	1	.	.	3	.	.	.	.	.	.	10	1	.	4	.	.	.	.	.	5	.	.	.	2	46
Marans	.	.	8	3	1	6	.	0	0	1	1	.	0	.	.	.	9	.	1	4	.	.	.	0	1	9	1	.	.	0	45
Chantecorps	5	7	6	1	.	.	.	.	.	3	1	.	.	.	.	.	.	5	.	6	.	.	.	.	.	3	.	.	.	.	39
Viel-Pain	2	2	.	9	.	3	.	.	4	1	.	.	2	.	.	.	4	.	3	.	.	.	1	.	5	.	.	.	.	2	38
Sepvret	3	3	4	.	6	2	.	3	1	1	.	.	.	.	.	1	5	.	.	.	.	.	.	.	5	.	.	.	.	.	34
Niort	15	1	9	1	.	10	0	.	1	2	1	0	.	.	.	.	1	2	.	2	.	.	.	0	0	5	1	.	.	.	51
Fressines	2	.	9	1	.	8	.	0	0	5	1	.	4	.	.	.	.	6	.	.	.	.	.	.	1	.	1	.	.	.	39
Mauzé	1	6	3	7	.	10	.	.	2	.	2	.	.	.	.	4	2	.	.	2	.	.	.	1	.	5	.	.	.	.	45
Bazoin	0	1	7	1	.	5	1	.	1	1	1	1	0	.	.	.	9	.	0	2	.	.	.	.	0	4	0	.	.	.	34
Bassin de la Charente.																															
Saint-Mathieu	8	5	5	.	17	4	.	.	.	.	.	.	.	.	.	3	6	.	5	4	.	.	.	.	.	.	5	.	.	.	62
Montbron	16	4	4	0	.	15	1	.	0	1	1	3	1	.	.	.	.	10	1	.	.	.	0	1	.	.	.	.	.	.	58

STATIONS.	1	2	3	4	5	6	7	8	9	10	11	12	13	14	15	16	17	18	19	20	21	22	23	24	25	26	27	28	29	30	TOTAL.
Bassin de la Charente (suite).																															
Angoulême (P. C.).	20	.	4	.	.	0	.	.	.	.	.	.	.	.	.	.	.	.	.	.	.	.	.	.	7	.	.	.	.	.	31
Barbézieux	5	5	6	.	.	10	2	.	.	.	1	.	.	.	.	.	.	4	.	.	.	.	.	1	3	1	1	1	.	.	40
Jonzac	8	2	5	.	.	7	.	.	.	.	.	6	.	.	.	.	.	6	.	.	.	.	.	.	.	6	2	.	.	.	42
Cognac	5	3	.	.	7	1	.	1	1	.	.	.	.	.	.	1	0	1	2	.	.	.	.	3	2	1	.	.	.	1	29
Aigre	18	8	13	0	.	11	.	.	1	.	1	.	.	.	.	.	2	.	.	1	.	.	.	.	0	0	2	.	.	.	58
Ruffec	18	8	16	1	.	12	.	0	1	1	1	0	.	.	.	.	2	1	.	2	.	.	.	.	1	1	1	0	.	.	66
Chef-Boutonne	6	6	.	.	.	.	.	.	11	2	3	0	0	.	.	.	.	3	0	2	0	.	0	1	0	1	2	0	0	2	40
Chail	1	.	7	8	.	5	3	.	1	4	1	.	0	.	.	.	1	3	.	3	.	.	0	1	0	2	2	0	.	0	42
Vernoux-s-Bout	7	8	3	5	3	4	0	.	.	.	.	.	.	.	.	.	1	.	.	.	.	.	.	2	3	.	.	.	2	2	40
Villiers-au-B	9	1	.	3	.	10	2	.	2	1	2	.	1	.	.	.	1	.	2	.	.	.	.	.	.	2	1	.	.	.	37
St-Jean-d'Angely	.	4	.	.	10	1	.	.	.	1	1	1	.	1	.	.	.	.	.	.	.	.	.	1	1	.	.	.	.	1	22
Saintes	1	2	.	.	.	9	.	.	.	.	1	.	.	.	.	.	.	3	4	.	.	.	1	.	.	1	.	.	.	4	26
Ile d'Aix	.	2	7	.	.	13	3	.	.	2	2	.	.	.	.	.	10	1	2	3	.	.	.	.	.	4	.	.	.	1	50
Chassiron	.	.	7	.	.	9	.	.	.	3	1	.	.	.	.	.	4	.	.	27	.	.	.	.	1	3	8	.	.	.	63

BASSIN DE LA GIRONDE.

Bassin de la Dordogne.																															
Laqueuille	10	3	1	.	8	3	2	.	9	.	5	10	.	.	.	.	7	.	10	.	.	.	.	6	.	6	3	.	.	3	86
La T.-d'Auvergne	31	6	7	.	.	11	10	.	.	5	5	11	0	.	.	.	5	8	5	10	.	.	.	4	5	0	18	.	.	.	141
Égl.-Nve-d'Entrayg	.	10	.	.	.	5	7	.	.	.	16	5	.	.	.	.	.	.	7	.	.	.	.	.	.	.	7	.	.	3	60
Ussel	31	5	4	0	.	7	3	3	.	4	7	5	.	.	.	.	6	1	3	5	.	.	.	1	1	3	2	.	.	0	91
Aurillac (E. N.)	24	20	2	.	.	1	3	.	.	.	1	.	.	.	.	.	.	7	.	.	.	.	.	.	0	.	0	.	.	0	59
Argentat	39	2	3	.	.	10	7	.	.	.	2	.	1	.	.	.	.	3	4	.	.	.	1	.	.	.	4	.	.	.	76
Beaulieu	26	8	6	.	.	11	3	.	.	.	1	.	.	.	.	.	.	.	.	1	.	.	.	.	.	.	8	.	.	.	64
Bretenoux	36	6	12	.	.	10	2	.	.	.	.	.	.	.	.	.	.	.	.	.	.	.	.	.	.	.	13	.	.	.	79
La Tronquière	50	10	8	.	.	8	2	.	3	5	1	.	.	.	.	.	.	.	11	.	.	.	2	.	.	.	9	.	.	.	109
Gourdon	2	5	9	.	.	.	.	.	.	.	18	7	.	.	4	.	.	.	2	.	.	.	.	.	.	.	.	.	.	.	47
Martel	28	6	6	.	.	.	20	5	.	.	1	.	.	.	.	.	.	.	11	.	.	.	.	.	2	.	6	.	.	.	85
Vayrac	29	4	6	.	.	10	5	.	.	.	2	.	.	.	.	.	.	.	5	.	.	.	.	.	.	.	4	.	.	.	65
Tulle (P. C.)	20	9	14	.	.	.	25	.	.	1	5	.	.	.	.	.	5	5	6	.	1	.	1	.	1	.	.	5	.	.	99
Brive	18	11	15	.	.	30	7	.	.	.	7	2	.	.	.	.	.	.	.	5	.	.	.	2	3	3	7	2	1	2	115
Périgueux (E. N.)	10	9	2	.	.	15	5	0	0	.	0	.	.	.	.	.	0	.	1	1	.	.	.	0	0	0	3	.	.	1	48
Blanzaguet	.	35	.	.	.	9	.	.	.	.	.	.	.	.	.	.	.	.	.	.	.	.	.	.	.	.	.	.	.	.	44
Montguyon	3	2	7	.	.	10	.	.	.	.	.	2	.	.	.	.	.	.	9	.	.	1	.	1	.	3	1	4	.	.	43
Les Églisottes	6	4	6	.	.	16	2	.	.	.	1	.	.	.	.	.	2	1	.	5	.	.	.	.	1	2	.	1	.	.	46
Coutras	4	3	1	7	.	11	6	.	.	.	2	.	.	.	.	.	1	0	0	4	0	.	.	.	.	.	6	1	.	.	47
Lussac	4	4	4	.	.	9	7	.	.	.	0	.	.	.	.	.	.	.	2	3	.	.	.	0	.	4	1	0	.	.	39
St-André-de-Cubz.	.	6	5	.	.	15	.	.	.	.	.	.	.	.	.	.	.	4	4	1	.	.	.	.	.	.	5	2	.	.	47
Bassin du Lot.																															
Le Bleymard	96	10	.	.	.	6	2	.	6	16	.	1	.	.	.	.	2	.	3	15	.	.	.	.	.	.	1	6	.	.	164
Bagnols	64	4	.	.	.	7	4	.	7	9	.	2	.	.	.	.	.	.	4	14	.	.	.	.	.	.	4	11	.	.	129
Montmirat	58	10	.	.	.	8	2	.	2	15	.	.	.	.	3	.	.	4	1	16	.	.	.	.	.	.	10	5	.	.	134
Mende (P. C.)	42	.	.	.	.	.	16	.	.	.	.	.	.	.	.	.	10	11	.	.	.	.	.	.	.	.	.	12	.	.	91
Marvéjols	38	8	.	.	.	14	.	.	1	2	.	2	.	.	.	.	4	8	1	.	.	.	.	.	.	.	12	2	.	.	92
Cam-de-la-Roche	56	.	.	.	.	14	.	.	.	.	.	.	.	.	1	.	.	.	6	14	.	.	.	.	.	.	4	2	.	.	99
St-Chély-d'Apcher.	41	9	1	.	6	.	.	.	.	.	.	.	0	.	.	.	6	10	3	4	.	.	.	.	0	.	12	2	.	.	94
Le Malzieu	19	10	.	.	.	12	.	.	.	.	.	.	.	.	.	.	.	.	.	.	.	.	.	.	.	.	19	10	.	.	70

STATIONS.	1	2	3	4	5	6	7	8	9	10	11	12	13	14	15	16	17	18	19	20	21	22	23	24	25	26	27	28	29	30	TOTAL.
Bassin du Lot (suite).																															
Nasbinals	61	7	.	.	.	.	8	.	.	.	.	4	.	.	.	.	.	7	.	8	.	.	.	.	.	.	.	9	.	.	104
Espalion	41	9	5	.	.	10	.	.	.	2	.	.	.	.	.	.	2	.	8	.	.	.	12	.	.	.	5	.	.	.	93
Entraygues	72	6	4	.	.	.	9	.	.	1	.	2	.	.	.	.	.	.	3	6	.	.	.	.	.	.	.	5	.	.	108
Laguiole	10	11	8	.	.	4	.	.	.	.	.	.	.	.	.	.	1	.	.	.	.	.	.	.	.	.	7	.	.	.	41
Figeac (S. hy.)	27	3	3	.	.	3	2	.	2	.	2	.	.	.	.	.	1	3	4	1	.	.	1	.	.	.	4	.	.	.	56
La Capelle M	16	18	.	.	.	.	6	.	3	3	2	.	.	.	.	.	.	.	4	.	.	.	.	.	.	.	11	.	.	1	64
Livernon	39	2	5	.	.	4	.	.	1	1	7	.	.	.	.	.	.	8	.	.	.	3	.	.	.	.	8	.	.	.	78
Limogne	30	6	.	.	.	1	3	.	2	.	.	.	.	.	.	.	2	4	6	2	.	.	.	1	.	.	8	.	.	.	65
Saint-Géry	35	12	.	.	.	.	.	.	7	.	.	.	4	.	.	.	.	6	11	.	.	.	7	.	.	.	14	.	.	.	96
Lauzès	31	2	.	.	.	.	.	.	2	.	3	.	.	.	.	.	10	.	6	31	.	.	.	.	.	.	6	.	.	.	91
Cahors (P. C.)	34	6	4	.	.	3	1	.	2	2	2	.	.	.	.	.	0	2	1	6	.	.	0	0	.	2	2	.	.	.	68
Puy-l'Évêque	11	5	7	.	.	10	4	7	12	.	10	.	3	.	.	.	.	.	11	.	.	.	.	.	.	.	7	.	.	.	87
Fumel	15	7	4	0	.	5	5	.	5	.	1	.	.	.	.	.	.	1	5	6	.	.	.	1	0	.	1	.	0	.	56
Montflanquin	2	6	.	.	.	10	6	.	6	2	.	.	.	.	.	.	.	3	1	.	.	.	.	0	0	.	6	.	.	.	42
Villeneuve	25	3	2	.	.	5	1	0	5	1	1	.	.	.	.	.	0	.	3	1	.	.	.	.	0	0	1	.	0	.	48
Monclar d'A	21	2	3	.	.	5	1	.	2	2	1	.	.	.	.	.	.	1	3	2	.	.	.	.	1	.	1	.	1	.	46
Bassins du Tarn et de l'Aveyron.																															
Pont-de-Montvert	96	.	.	.	.	14	.	.	18	23	3	.	.	4	9	.	13	.	11	15	.	.	.	.	.	.	6	5	.	.	218
Florac	90	6	.	.	.	9	2	8	15	9	.	.	.	.	28	.	.	.	.	7	.	.	.	.	.	.	5	.	.	.	179
Cassagnas	90	8	.	.	.	8	5	1	9	27	.	2	.	2	14	2	10	.	14	25	.	.	.	.	.	.	8	5	.	.	230
Meyrueis	83	10	.	.	.	3	.	.	4	11	.	.	.	.	.	.	6	6	.	10	.	.	3	.	.	.	6	8	.	.	150
Col du Marquairès	80	5	.	.	.	7	.	2	16	26	.	.	.	4	13	0	11	2	10	11	.	.	2	.	.	.	4	9	.	.	203
Trèves	7	.	.	.	.	.	.	.	.	.	.	.	.	.	.	.	.	16	.	18	.	.	.	.	.	.	.	.	.	.	41
Massegros	51	5	11	.	.	.	8	.	.	.	.	.	.	.	.	.	.	17	.	.	.	.	.	.	.	.	.	.	.	.	92
Millau	.	56	.	.	.	.	4	.	.	1	.	.	.	.	.	.	.	28	.	.	.	.	.	.	.	.	.	4	.	.	93
La Cavalerie	55	48	.	.	.	0	.	1	14	.	.	.	.	3	.	.	25	.	9	.	.	.	4	.	.	.	4	.	.	.	163
Le Cabaretou	26	.	.	.	.	.	.	30	60	.	.	.	.	.	.	.	.	.	.	.	.	.	.	.	.	.	6	.	.	.	132
Fraïsse	73	8	.	.	.	.	.	14	60	14	2	.	.	.	.	.	.	.	6	4	.	.	2	.	.	.	13	.	.	.	196
La Salvetat d'A	39	13	2	.	.	.	.	14	54	10	.	.	.	.	.	.	4	6	5	7	6	.	2	.	.	.	2	1	.	.	165
Pradelles-Cabardès	211	53	6	.	.	3	2	3	69	16	.	.	.	.	.	.	5	2	.	14	.	.	.	.	2	.	4	2	.	.	392
Castres	59	20	2	.	.	2	.	.	8	5	.	.	.	.	.	.	8	4	.	5	.	.	.	.	.	.	1	1	.	.	115
Alban	36	32	7	.	.	9	6	.	12	.	.	.	.	.	.	.	5	7	.	19	.	.	6	2	.	.	17	.	.	.	158
Villefranche-d'Av	24	10	2	.	.	3	2	1	.	4	.	.	.	.	.	.	.	7	.	6	.	.	.	.	.	.	.	8	.	.	67
Naucelle	72	14	5	.	.	5	4	.	.	16	.	.	.	.	.	.	.	4	.	7	.	.	0	2	0	.	4	1	.	.	134
Carmaux	27	4	.	.	.	5	.	.	1	12	.	.	.	.	.	.	.	1	1	1	.	.	.	0	.	.	2	2	.	.	56
Albi (P. C.)	10	5	.	.	.	4	.	1	2	.	.	.	.	.	.	.	3	.	4	.	.	.	3	.	.	.	5	.	2	.	39
Lavaur	67	5	.	.	.	3	.	.	28	1	.	.	.	.	.	.	8	.	.	18	.	.	.	.	.	.	2	6	.	.	137
Montauban (E. N.)	21	.	2	.	.	.	.	4	16	.	.	.	.	2	.	.	.	0	.	.	.	.	.	.	.	.	11	.	1	1	58
Caylus	27	13	3	0	.	2	2	0	1	7	0	.	.	.	.	.	3	2	.	11	.	.	.	2	1	.	5	2	.	.	81
Lalbenque	24	3	.	.	.	3	.	.	6	.	.	.	.	.	.	.	.	.	8	.	.	.	.	.	.	.	9	.	.	.	53
La Française	4	3	.	.	2	.	.	4	11	.	1	.	.	.	.	.	.	.	4	.	.	.	.	.	.	.	9	.	.	3	41
Bassin de la Garonne, cours supérieur, et affluents des Pyrénées.																															
Belesta	14	7	6	.	.	.	9	12	19	15	.	.	.	.	.	.	14	8	.	.	.	.	.	9	5	.	12	7	.	.	137
Mirepoix	25	13	.	.	.	.	.	15	42	.	.	.	.	.	.	.	7	.	.	4	.	.	.	3	.	.	11	3	.	.	123
Foix (E. N.)	.	.	.	.	.	.	7	28	18	.	.	.	.	.	.	.	8	.	2	.	.	.	.	.	.	.	8	.	.	.	71
Villeneuve-Durfort	60	35	1	.	.	.	6	7	19	5	.	.	.	.	.	.	3	.	.	3	.	.	.	7	.	.	.	10	.	.	156

STATIONS.	1	2	3	4	5	6	7	8	9	10	11	12	13	14	15	16	17	18	19	20	21	22	23	24	25	26	27	28	29	30	TOTAL.
Bassin de la Garonne, cours supérieur, et affluents des Pyrénées (suite).																															
Royat	46	14	.	.	.	1	5	.	25	.	.	.	.	.	.	.	9	.	.	2	.	.	.	3	.	.	8	.	.	.	113
Izaut-de-l'Hôtel	43	10	1	.	.	12	7	12	3	.	.	.	.	.	.	.	3	.	.	7	.	.	.	18	.	3	10	9	.	.	138
Rieumes	60	.	12	.	.	.	1	.	15	.	.	.	.	.	.	.	2	.	.	3	.	.	.	2	.	10	.	.	.	.	105
Toulouse (Obs^re)	41	2	2	.	.	5	.	3	35	.	.	.	.	.	.	.	12	1	3	1	.	.	.	1	0	.	7	.	.	.	113
Bassin de la Garonne (R. G.) au-dessous de Toulouse; bassins du Gers et de la Baïse; bassin de la Gironde.																															
Lannemezan	5	12	1	.	.	2	5	6	2	1	.	.	.	.	.	.	.	3	.	3	.	.	.	5	.	1	9	4	.	.	59
Castelnau-Mag	35	.	4	.	.	4	.	.	2	.	.	.	.	.	.	.	3	.	5	.	.	.	.	4	.	.	7	.	.	.	64
Trie	9	27	2	.	.	.	5	.	.	.	.	.	.	.	.	.	.	.	.	15	.	.	.	8	.	.	6	.	.	.	72
Miélan	41	51	1	.	.	3	1	1	1	.	.	.	.	.	.	.	.	.	2	6	.	.	.	18	.	1	6	.	.	.	132
Masseube	25	17	3	.	.	2	.	1	3	.	.	.	.	.	.	.	1	1	1	3	.	.	.	10	.	0	4	.	.	.	71
Lombez	31	12	.	.	.	0	.	.	10	.	.	.	.	.	.	.	4	.	0	.	.	.	.	4	.	.	6	.	.	.	69
Mirande	11	26	.	.	.	6	7	.	.	5	.	.	.	.	.	.	.	.	4	.	.	.	.	.	.	12	12	.	.	.	84
Auch (P.C.)	16	7	1	.	.	.	.	.	5	.	.	.	.	.	.	.	1	.	2	3	.	.	.	1	.	1	4	.	.	.	41
Canals	3	.	1	.	.	1	.	5	22	.	.	.	.	.	.	.	5	.	4	.	.	.	.	.	.	.	5	.	.	.	46
Beaumont	15	6	4	.	.	.	1	0	13	0	.	.	.	.	.	2	.	.	4	.	.	.	.	.	1	3	0	0	.	.	149
Vic-Fézensac	9	.	6	.	.	3	.	.	6	.	.	.	.	.	.	.	.	.	5	.	.	.	3	.	.	5	.	.	.	.	37
Eauze	.	.	.	.	4	.	.	5	.	.	.	.	.	.	.	.	.	5	.	.	.	.	.	.	5	10	.	.	.	.	29
Condom	4	1	.	.	.	.	.	.	6	.	.	.	.	.	.	.	.	2	1	2	.	.	.	.	.	.	4	.	.	.	21
Lectoure	19	2	2	.	.	4	.	.	7	.	.	.	.	.	.	.	.	3	3	.	.	.	.	2	.	.	3	.	.	.	46
Montcuq	17	4	2	.	.	5	.	3	4	.	2	.	.	.	.	.	1	.	12	.	.	.	.	.	.	.	4	.	.	1	55
Agen (P.C.)	3	4	.	.	3	4	.	1	12	0	0	.	.	.	.	1	2	0	.	.	.	.	1	1	0	.	.	.	.	3	35
Sauveterre	2	5	5	.	.	20	.	.	.	.	3	.	.	.	.	.	2	.	3	5	.	.	.	.	.	.	3	.	.	.	46
Budos	0	5	5	0	.	13	1	0	0	0	.	0	0	0	.	.	1	4	1	4	0	0	.	0	.	0	6	1	.	.	44
Bordeaux (Obs^re)	0	8	4	0	.	13	8	0	.	.	0	0	0	.	.	.	0	3	1	5	.	.	.	.	1	3	2	4	.	.	54
Royan	.	.	.	.	.	9	6	.	.	.	1	.	.	.	.	.	1	1	4	2	.	.	.	.	1	3	.	.	.	.	28
La Coubre	.	5	6	.	.	17	4	.	.	.	3	.	.	.	.	.	9	.	3	7	.	.	.	.	2	13	2	.	.	.	71
BASSINS ENTRE LA GIRONDE ET LES PYRÉNÉES.																															
Petits bassins entre la Gironde et l'Adour.																															
Saint-Nicolas	.	14	7	.	.	11	1	.	.	.	.	.	.	.	.	.	2	.	7	9	.	.	.	.	.	8	2	.	.	.	60
Hourtin	9	5	8	.	.	8	6	.	1	.	.	.	.	.	.	.	2	1	10	6	.	.	.	.	4	.	12	.	.	.	70
Moutchic	4	14	9	.	.	10	3	.	1	6	.	0	.	.	.	.	3	5	13	11	.	.	.	.	4	4	6	.	.	.	93
Le Porge	.	19	13	.	.	6	.	.	2	.	.	0	.	.	1	.	4	.	.	12	.	.	.	.	3	5	4	1	.	.	70
Arès	6	16	6	.	.	8	4	.	1	.	0	.	0	0	0	.	1	5	5	13	0	0	.	.	2	7	6	0	.	.	80
Piquey	1	10	5	.	.	9	7	.	0	.	.	0	.	.	.	.	4	2	5	9	.	.	0	.	2	9	10	.	.	.	72
Audenge	1	16	5	.	.	7	7	.	0	.	.	.	.	.	.	.	.	4	4	8	.	.	.	.	.	13	5	2	.	.	70
La Salie	3	1	4	.	.	9	4	.	.	.	.	.	.	.	.	.	9	6	4	.	.	.	.	.	3	18	4	.	.	.	66
Arcachon (C. M.)	4	7	4	1	.	10	5	0	1	0	1	0	0	.	.	.	3	6	5	4	.	.	0	.	1	16	9	0	0	.	77
Belin	2	11	6	.	.	10	5	.	.	1	0	0	0	0	0	.	1	7	1	7	0	0	0	0	0	11	4	0	0	0	67
Pissos	.	15	1	.	.	25	.	.	2	1	.	.	.	.	.	.	.	.	4	.	9	.	.	.	.	8	.	5	.	.	69
Bassin de l'Adour.																															
Pic-du-Midi (Obs^re)	23	1	3	.	.	5	11	9	2	.	.	6	1	.	.	2	5	1	6	.	.	.	10	6	.	2	24	.	.	.	116
Bagnères-de-Big	31	7	1	.	.	7	6	.	.	.	.	.	.	.	.	.	10	3	3	6	.	.	.	12	2	2	11	2	.	.	103
Lourdes	25	16	.	.	.	10	18	.	.	.	.	.	.	.	.	.	.	5	7	5	.	.	.	23	.	1	4	.	.	.	114
Peyranères	.	28	.	.	.	8	10	.	8	.	.	.	18	.	.	.	.	.	.	.	.	.	.	10	.	.	15	.	5	.	102
Gélan	26	38	3	.	.	.	6	3	13	5	.	.	5	.	.	.	.	3	.	11	.	.	.	8	.	3	5	.	.	.	192

STATIONS.	1	2	3	4	5	6	7	8	9	10	11	12	13	14	15	16	17	18	19	20	21	22	23	24	25	26	27	28	29	30	TOTAL.
Bassin de l'Adour (suite).																															
Laruns	51	10	2	.	.	12	4	2	2	.	.	.	3	.	.	.	1	6	.	20	.	.	29	.	.	5	12	3	.	.	162
Bedous	60	20	6	.	.	6	18	4	.	.	.	8	6	.	.	.	6	.	6	8	.	.	.	24	.	9	24	.	.	.	205
Tarbes (P. C.)	43	.	.	.	.	3	5	4	.	.	.	2	.	.	.	.	3	2	3	.	.	.	2	4	.	4	7	.	.	.	82
Villecomtal	9	5	1	.	.	.	.	.	.	.	.	.	.	.	.	.	.	.	.	3	.	.	.	.	1	1	1	.	.	.	21
Maubourguet	75	.	18	.	.	15	40	.	.	.	.	.	.	.	.	.	.	.	25	.	.	.	.	.	.	.	20	.	.	.	193
Lescar (E. N.)	19	.	1	.	6	3	2	0	.	0	.	1	.	.	.	0	5	1	13	.	.	.	1	1	.	5	.	.	.	.	59
Pau (Château)	18	1	.	.	7	1	.	.	.	.	.	2	.	.	.	1	2	.	8	.	.	.	3	.	2	2	3	.	.	.	50
Oloron	32	8	2	.	.	7	3	2	.	.	.	2	.	.	.	.	1	6	5	7	.	.	4	.	8	9	.	.	.	.	96
Mauléon	.	.	.	.	9	1	.	1	.	.	.	.	.	.	.	2	5	6	.	.	.	7	15	.	7	11	.	.	.	.	64
St-Jean-P.-de-Port	6	2	.	.	7	4	.	.	.	.	.	.	.	.	.	10	.	6	10	.	.	4	.	.	11	2	8	.	.	.	70
Orthez	19	5	2	.	.	14	.	1	.	.	.	.	.	.	.	.	5	7	14	8	.	.	.	.	.	8	7	.	.	.	90
Riscle	14	15	.	.	.	4	.	.	.	.	.	.	.	.	.	.	.	2	3	3	.	.	.	.	.	2	13	.	.	.	56
Cazaubon	8	3	2	.	.	5	3	.	2	.	.	.	.	.	.	.	.	4	3	.	.	.	.	.	.	6	3	.	.	.	38
Mont-de-Marsan	6	6	0	.	.	10	.	.	.	.	.	.	.	.	.	.	5	.	5	7	.	.	.	.	.	5	2	4	.	.	50
Saint-Sever	12	5	.	.	.	13	.	.	.	.	.	.	.	.	.	.	11	3	6	3	.	.	.	.	1	0	7	.	.	.	60
Tartas	7	6	2	.	.	13	6	.	3	2	.	.	.	.	.	.	5	2	4	9	.	.	1	.	9	4	1	.	.	.	74
Dax (P. C.)	33	9	1	.	.	22	3	0	0	.	.	.	.	.	.	.	18	14	.	27	.	.	.	.	.	15	5	.	.	.	147
Peyrehorade	51	8	.	.	.	33	8	.	.	.	.	.	.	.	.	.	18	.	10	.	.	.	.	.	.	14	10	.	.	.	152
Biarritz (Sémaph.)	6	5	1	.	.	8	16	3	2	.	.	.	.	.	.	.	19	22	1	13	.	.	.	2	.	10	7	3	.	.	118

VERSANT DE LA MÉDITERRANÉE.

BASSINS ENTRE LES PYRÉNÉES ET LE RHÔNE.

STATIONS.	1	2	3	4	5	6	7	8	9	10	11	12	13	14	15	16	17	18	19	20	21	22	23	24	25	26	27	28	29	30	TOTAL.
Bassins du Tech, de la Tet et de l'Agly.																															
Col de la Quilliane	10	.	.	.	.	.	.	22	45	.	.	.	.	.	.	.	.	.	.	3	.	.	.	.	.	.	5	.	.	.	85
Montlouis (C. M.)	.	.	.	.	.	.	.	.	62	.	.	.	.	.	.	.	.	.	.	3	.	.	.	.	.	.	.	4	.	.	69
La Preste	2	4	.	.	.	4	2	5	95	.	.	.	.	.	.	.	.	2	.	1	.	.	.	2	.	.	4	.	.	.	121
Prats-de-Mollo	8	.	54	54	.	.	.	.	.	.	.	.	.	.	.	.	.	.	.	.	.	.	.	.	.	.	3	.	.	.	119
Céret	35	.	.	.	.	.	.	76	94	8	.	.	.	.	.	.	.	.	.	.	.	.	.	.	.	.	4	.	.	.	217
Prades	26	1	.	.	.	.	.	4	141	17	.	.	.	.	.	.	.	.	.	.	.	.	.	.	.	.	3	.	.	.	192
Vinça	2	.	.	.	.	.	.	22	231	.	.	.	.	.	.	.	.	.	.	.	.	.	.	.	.	.	3	.	.	.	259
Caudiès de St-Paul	28	.	.	.	.	.	1	33	48	1	.	.	.	.	.	.	1	.	2	.	.	4	1	.	.	.	2	.	.	.	121
Le Soler	.	.	.	.	.	.	.	55	14	.	.	.	.	.	.	.	.	.	.	.	.	.	.	.	.	.	.	.	.	.	69
Perpignan (Obs^{re})	3	.	.	.	.	.	.	24	47	1	.	.	.	.	.	.	.	.	0	.	.	.	0	.	.	.	2	2	.	.	80
Estagel (C. M.)	61	.	.	.	.	.	.	2	72	14	.	.	.	.	.	.	.	.	.	.	.	.	.	.	.	.	2	2	.	.	153
St-Laurent-de-la-S.	5	.	.	.	.	.	.	16	8	.	.	.	.	.	.	.	.	.	.	.	.	.	.	.	.	.	.	.	.	.	30
Le Barcarès	16	.	.	.	.	.	.	18	3	.	.	.	.	.	.	.	2	.	.	.	.	.	.	.	.	.	3	.	.	.	42
Port-Vendres	30	.	.	.	.	.	.	1	12	12	.	.	.	.	.	.	.	1	.	2	.	.	.	.	.	.	1	5	.	.	64
Cap Béar (phare.)	37	4	.	.	.	.	.	2	16	11	.	.	.	.	.	.	.	2	.	3	.	.	.	.	.	.	2	12	.	.	89
Banyuls	35	3	.	.	.	.	1	2	15	10	.	.	.	.	.	.	.	1	.	2	.	.	.	.	.	.	2	9	.	.	81
Bassin de la Sègre.																															
Col de Puymorens	3	.	.	.	.	.	.	.	47	.	.	.	.	.	.	.	.	.	9	.	.	.	.	.	.	.	12	.	.	.	71
Angoustrine	3	.	.	.	.	.	.	45	.	.	.	.	.	.	.	.	.	.	3	.	.	.	.	.	.	.	2	.	.	.	53
Bourg-Madame	10	.	.	.	.	.	.	.	50	.	.	.	.	.	.	.	7	.	.	.	.	.	.	.	.	.	7	.	.	.	74

STATIONS.	1	2	3	4	5	6	7	8	9	10	11	12	13	14	15	16	17	18	19	20	21	22	23	24	25	26	27	28	29	30	TOTAL.
Bassin de l'Aude.																															
Le Bousquet	15	.	.	.	.	.	.	68	3	.	.	.	.	.	.	.	1	.	5	.	.	.	.	10	.	.	15	.	.	.	117
Mérial	21	.	3	.	.	3	5	38	13	.	.	.	.	.	.	3	3	.	4	.	.	.	2	2	.	2	18	.	.	.	117
Espezel	23	.	1	.	.	3	2	42	5	.	.	.	.	.	.	.	2	.	4	.	.	.	4	1	.	.	13	.	.	.	100
Les Fanges	6	.	.	.	.	.	.	12	197	.	.	.	.	.	.	.	12	.	2	.	.	.	6	2	.	.	10	.	.	.	249
Monthaut (h. b.)	12	.	.	.	.	.	2	12	108	.	.	.	.	.	.	.	22	.	4	.	.	.	11	.	.	.	7	.	.	.	178
Monthoumet	22	.	.	.	.	.	.	15	146	4	.	.	.	.	.	.	4	.	4	.	.	.	.	2	.	.	4	.	.	.	201
Castillon	19	.	.	.	5	0	2	19	119	3	.	.	.	.	.	.	12	.	.	.	.	.	.	4	.	.	15	.	.	.	198
Montlaur	19	.	.	.	.	.	.	15	75	.	.	.	.	.	.	.	13	.	.	.	.	.	.	.	.	.	38	.	.	.	160
Moux	27	.	.	.	.	.	.	11	44	.	.	.	.	.	.	.	.	.	.	.	.	.	.	.	.	.	.	.	.	.	83
Barbaira	21	.	.	.	.	.	.	10	44	1	.	.	.	.	.	.	3	.	.	.	.	.	.	.	.	.	4	.	.	.	83
Carcassonne (C.M.)	46	.	.	.	1	.	.	14	49	4	.	.	.	.	.	.	6	.	1	.	.	.	1	.	.	.	3	.	.	.	125
Lasbordes	52	.	.	.	.	.	.	43	2	.	.	.	.	.	.	.	7	.	3	.	.	.	.	.	.	.	6	.	.	.	113
La Loubatière	32	.	.	.	.	3	.	16	19	.	.	.	.	.	.	.	10	.	16	.	.	.	.	.	2	.	9	.	.	.	108
Lespinassière	38	1	2	.	.	.	.	25	42	2	.	.	.	.	.	.	3	.	2	.	.	.	2	.	1	.	1	.	.	.	119
Caunes (h. b.)	25	.	.	.	.	.	.	25	42	.	.	.	.	.	.	.	.	.	2	.	.	.	.	.	.	.	.	.	.	.	94
Bassins de l'Orb, de l'Hérault, du Lez et du Vidourle.																															
Saint-Pons	20	.	.	.	.	.	.	28	52	.	.	.	.	.	.	.	.	.	5	.	.	.	.	.	.	.	.	.	.	.	105
Le Poujol	15	.	.	.	10	.	.	32	15	.	.	.	.	.	15	6	.	12	.	.	.	.	2	.	.	.	5	.	.	.	112
Saint-Gervais	.	.	.	.	.	.	.	21	43	37	.	.	.	11	.	.	.	.	.	.	.	.	.	.	.	.	.	4	.	.	116
Bédarieux	55	7	.	.	.	.	.	9	12	15	1	.	.	11	7	.	17	.	.	.	.	.	7	.	.	.	6	.	.	.	147
L'Escandolgue	66	2	.	.	.	3	.	2	14	22	.	.	.	13	.	2	15	.	6	.	.	.	2	.	.	.	4	.	.	.	151
Lodève	64	.	.	.	.	.	.	6	17	20	.	.	.	19	.	.	.	.	3	.	.	.	3	.	.	.	5	.	.	.	137
Le Caylar	49	7	.	.	.	.	.	5	10	19	.	.	.	10	2	.	15	.	20	2	.	3	.	.	.	.	10	.	.	.	152
Blandas	101	18	.	.	.	.	.	.	9	30	.	.	.	5	15	.	5	.	.	15	.	.	.	2	.	.	8	.	.	.	208
Le Vigan	.	.	.	.	.	.	.	.	.	12	.	3	.	.	.	5	.	.	.	.	.	.	.	.	.	.	.	.	.	.	20
Valleraugue	95	6	.	.	.	.	5	.	10	58	.	.	.	3	49	.	.	.	3	30	.	.	.	.	.	.	.	.	.	.	259
Saint-Bauzille	72	4	.	.	.	24	.	.	12	15	.	.	.	7	5	.	42	2	14	.	.	.	2	.	.	.	8	.	.	.	207
Nîmes (E. N.)	35	.	.	.	.	.	.	.	0	.	.	.	.	6	.	.	18	.	32	.	.	.	.	.	.	.	14	.	.	.	106
Lunel	1	.	.	.	.	.	.	.	3	.	.	.	.	.	.	.	7	.	.	.	.	.	.	.	.	.	4	.	.	.	15
Montpellier (E.N.)	44	2	.	.	0	2	.	1	4	7	0	.	.	1	.	.	12	.	9	.	.	.	1	.	.	.	3	.	.	.	86
St-Mathieu-de-Tr.	.	.	.	.	.	19	.	.	18	.	.	.	.	4	.	.	.	.	44	.	.	.	.	.	.	.	5	.	.	.	90
Plateau de Valène	5	.	.	.	4	.	.	7	15	.	.	.	.	6	.	.	40	5	.	.	.	.	3	.	.	.	9	.	.	.	94
Gignac	55	4	.	.	.	4	.	.	7	11	.	.	.	3	.	.	.	.	.	.	.	.	5	.	.	.	6	.	.	.	95
Cette (P. C.)	3	.	.	.	.	.	.	7	6	.	.	.	.	.	.	.	7	.	.	.	.	.	6	.	.	.	6	.	.	.	35
Agde	29	.	.	.	.	.	.	4	4	14	.	.	.	.	.	.	19	.	.	.	.	.	2	.	.	.	5	.	.	.	77
Béziers	72	.	.	.	.	.	.	4	6	5	.	.	.	.	.	.	4	.	.	.	.	.	2	.	.	.	.	4	.	.	97
Capestang	45	.	.	.	.	.	.	16	7	4	.	.	.	.	.	.	8	.	.	.	.	.	.	.	.	.	.	2	.	.	82
BASSIN DU RHÔNE.																															
Bassin de la Saône supérieure.																															
Miélin	.	5	6	4	.	.	5	5	.	.	.	.	8	.	.	.	0	.	3	11	2	.	.	.	6	1	.	.	.	0	56
Belfahy	.	10	4	.	.	5	5	.	.	.	.	8	.	.	4	.	.	1	10	4	.	.	.	6	1	.	.	.	.	.	58
Villersexel	2	3	2	.	.	8	2	.	.	.	2	3	.	1	.	.	1	1	8	1	.	.	.	3	1	.	.	.	.	4	42
Montbozon	.	2	4	.	.	.	11	.	.	.	.	2	.	.	1	.	.	1	2	10	2	.	.	.	2	1	.	.	.	1	39
Marnay	0	5	2	1	.	0	10	2	.	.	.	2	0	.	1	.	.	1	1	12	1	.	.	0	3	1	.	.	.	.	41
Chaumercenne	.	5	1	.	.	9	1	.	.	.	0	.	1	.	.	.	.	1	4	4	.	.	.	2	.	.	.	.	.	5	33
Conflandey	.	2	3	.	.	6	2	.	.	.	1	4	.	.	.	.	1	2	7	7	.	.	.	0	1	.	.	.	.	2	38

STATIONS.	1	2	3	4	5	6	7	8	9	10	11	12	13	14	15	16	17	18	19	20	21	22	23	24	25	26	27	28	29	30	TOTAL.
Bassin de la Saône supérieure (suite).																															
Saint-Remy	.	14	.	.	.	9	2	.	.	.	.	.	.	.	.	.	.	.	.	.	.	.	.	2	7	.	.	.	1	9	45
Plombières	0	11	4	.	.	8	4	.	.	.	.	11	.	.	.	.	.	7	2	7	.	.	.	.	4	.	.	.	.	9	67
Monthureux-s.-S.	.	2	4	3	.	.	8	2	.	1	.	.	6	.	.	.	.	.	18	6	.	.	.	.	1	.	.	.	.	3	54
Montdoré	.	10	1	2	.	.	8	3	.	.	1	3	4	.	.	.	1	0	12	10	2	.	.	1	1	1	.	.	.	2	62
Villars-le-Pautel	.	5	2	.	.	8	.	3	.	.	1	3	3	.	.	.	.	0	12	10	.	.	.	.	1	.	.	.	.	2	50
Bourbonne-les-B.	.	3	4	3	.	.	3	3	.	.	.	.	6	.	.	.	.	2	11	7	3	.	.	.	.	.	.	.	.	1	46
La Ferté-s.-Am.	.	4	3	.	.	.	14	.	.	.	.	.	3	.	.	.	.	.	3	5	.	.	.	.	.	3	.	.	.	.	35
Jussey	.	6	2	.	.	.	8	2	.	.	.	2	6	.	.	.	.	0	12	9	.	.	.	.	.	.	.	.	.	2	49
Chalindrey	0	10	2	1	0	2	6	0	.	2	.	2	6	.	0	.	.	3	7	6	.	.	.	0	2	1	0	.	.	2	55
Villegusien	.	6	.	4	.	23	.	2	.	0	1	3	0	0	.	.	4	13	.	7	.	.	.	.	1	1	.	.	2	3	72
Vaux-s-Aubigny	1	.	1	.	4	3	.	.	.	.	.	5	.	.	.	.	2	6	9	.	.	.	.	.	1	.	.	.	3	3	38
Is-sur-Tille	2	4	.	.	.	9	.	.	3	0	.	.	.	.	.	.	.	11	8	3	.	.	.	.	2	.	2	.	.	2	46
St-Seine-l'Abbaye	6	2	.	.	.	3	2	.	3	.	2	2	2	.	.	.	.	2	10	6	.	.	.	.	4	.	4	.	.	3	51
Sombernon	8	.	5	.	.	9	.	.	.	2	.	1	.	.	.	.	6	4	7	.	.	.	.	.	1	.	5	.	.	7	55
Dijon (P. C.)	.	3	2	.	.	10	.	.	.	4	.	1	0	.	.	.	.	7	11	.	.	.	.	.	.	.	4	.	.	1	43
Vonges (Poudrie)	.	5	1	1	.	7	4	.	.	3	1	.	.	.	.	.	.	4	1	9	.	.	.	.	2	.	.	.	2	.	41
Auxonne	.	5	1	.	.	9	.	.	.	2	.	.	.	.	.	.	.	3	1	6	.	.	.	.	.	.	.	.	.	2	29
St-Jean-de-Losne	.	5	1	.	.	9	.	.	1	3	.	.	.	.	.	.	1	.	9	.	.	.	.	.	1	.	1	.	.	.	31
Bassin de la Saône inférieure, au-dessous du confluent du Doubs.																															
Beaune	3	1	1	.	.	9	.	.	.	7	0	1	.	.	.	1	0	0	16	.	.	.	.	.	1	6	.	.	0	.	46
Lons-le-Saun.(E.N.)	.	11	.	.	.	7	2	.	.	.	.	1	18	.	.	.	0	7	3	5	.	.	.	.	2	.	.	.	.	.	57
Bourg	1	9	1	.	.	14	.	.	.	.	.	1	.	.	.	.	1	2	6	6	.	.	.	.	.	.	1	.	.	.	42
Belleville	.	9	.	2	.	6	5	0	.	6	.	2	.	.	.	.	.	.	.	17	.	.	.	.	.	.	.	.	.	.	48
Trévoux	3	6	2	.	.	20	.	.	10	.	.	.	.	.	.	.	.	.	11	12	.	.	.	.	.	.	.	.	.	.	64
Tarare	3	11	2	2	.	6	1	.	.	6	1	1	7	.	.	.	.	.	2	21	.	.	.	.	1	.	3	.	.	.	66
L'Arbresle	4	11	1	.	.	12	3	3	.	12	2	.	19	3	.	.	.	8	2	19	.	.	.	.	3	.	1	3	.	.	106
Ste-Foy-l'Argent	14	4	2	.	.	12	.	.	.	12	.	.	.	.	.	.	5	3	18	11	.	.	.	.	.	.	.	.	.	.	80
Bassin du Doubs.																															
Mouthe	4	2	5	.	.	17	1	.	.	.	1	15	0	2	.	.	1	1	12	1	.	.	.	1	.	.	.	.	.	3	66
Pontarlier (P. C.)	0	8	2	1	.	5	18	.	.	.	.	3	1	.	4	.	.	2	.	9	2	.	.	.	4	.	.	.	.	2	61
Pont-de-Roide	.	8	.	.	.	.	6	7	.	.	.	3	.	.	.	.	.	.	.	12	.	.	.	.	5	.	.	.	.	2	42
Belfort	.	7	3	.	.	1	10	.	.	.	.	.	.	.	3	.	.	.	1	5	.	.	.	2	2	.	.	.	1	.	35
Montbéliard	.	3	3	.	.	.	9	9	.	.	.	2	.	.	4	.	.	.	.	13	3	.	.	.	4	3	.	.	.	3	55
Fort de Planoise	.	14	4	.	.	18	2	.	.	.	3	.	.	.	.	.	.	.	1	16	3	.	.	.	4	1	.	.	.	.	66
Besançon (Obs.)	.	10	1	.	.	10	6	.	.	.	.	3	.	0	2	.	0	1	7	6	.	.	.	0	3	0	.	.	.	2	51
Chailluz	15	4	.	.	.	9	5	.	.	.	.	.	.	.	7	.	.	.	9	5	.	.	.	.	.	.	.	.	.	.	54
Ornans	.	8	5	2	.	.	22	3	.	.	.	2	2	.	2	.	.	.	.	14	.	.	.	.	.	3	.	.	.	.	64
Arbois	.	9	7	.	.	4	14	.	.	.	.	2	1	.	1	.	.	4	3	8	8	.	.	.	2	.	.	.	.	.	63
Bassin du Rhône proprement dit, cours moyen.																															
Col des Gets	0	5	.	6	.	.	9	.	.	.	.	6	10	.	.	.	.	1	2	20	.	.	.	.	.	.	.	.	.	.	58
Sallanches	.	4	.	5	4	.	5	.	.	.	.	4	8	.	.	.	.	2	.	25	.	.	.	.	.	.	.	.	.	.	56
Bonneville	.	10	.	.	.	5	2	.	.	.	.	5	7	.	.	.	.	2	2	7	.	.	.	.	.	.	.	.	.	1	41
Annemasse	0	.	.	.	.	.	10	.	.	.	1	2	.	.	.	.	.	.	.	.	17	.	.	.	.	.	.	.	.	.	30
Gex	.	9	5		.	5	6	.	.	.	.	4	.	.	.	.	.	.	10	9	.	.	.	.	.	.	.	.	.	.	48

STATIONS.	1	2	3	4	5	6	7	8	9	10	11	12	13	14	15	16	17	18	19	20	21	22	23	24	25	26	27	28	29	30	TOTAL.
Bassin du Rhône proprement dit, cours moyen (suite).																															
Cruseilles	1	0	3	1	.	1	12	.	.	1	.	2	18	.	.	.	1	.	2	15	.	.	.	.	.	.	.	.	.	.	57
Annecy	4	14	3	1	.	.	13	.	.	1	.	1	9	.	.	.	.	1	1	17	.	.	.	.	.	.	.	.	.	.	65
Leschaux	1	.	9	.	.	.	15	.	0	1	.	6	.	.	.	.	.	.	12	6	.	.	.	.	0	.	.	.	.	.	50
Rumilly	1	.	.	.	.	.	.	.	.	.	.	12	.	.	.	.	2	.	18	.	.	.	.	.	.	.	.	.	.	.	33
Albens	1	9	.	2	.	2	12	.	.	.	.	.	10	.	.	.	.	.	2	18	.	.	.	.	.	.	.	.	.	.	56
Chambéry	0	7	2	0	.	.	10	.	.	7	4	4	10	.	.	.	.	.	5	15	.	.	.	.	1	.	.	.	.	.	65
St-Thibaud-de-C.	3	11	2	0	.	1	12	.	.	7	4	6	10	.	.	.	.	2	3	21	.	.	.	.	.	.	.	.	.	.	82
Lhuis	.	7	.	.	.	19	.	.	.	.	.	10	.	.	.	.	.	9	.	23	.	.	.	.	.	.	.	.	.	.	68
Belley	.	18	.	2	.	.	10	.	.	11	4	22	11	3	.	5	14	.	6	.	.	.	4	.	9	15	.	.	.	.	134
Hauteville	.	.	.	.	.	.	13	.	.	10	2	20	14	3	1	13	8	6	2	5	3	2	10	1	4	2	2	.	.	.	121
Nantua	.	18	7	.	.	15	4	1	.	.	.	.	.	.	.	.	.	12	18	1	.	.	.	.	1	.	.	.	.	2	79
Neuville-s-Ain	2	12	4	.	.	10	5	.	.	.	.	.	4	.	1	.	.	5	5	10	.	.	.	.	2	.	.	.	.	1	61
Montluel	3	5	.	.	.	13	.	1	.	6	.	.	8	.	.	.	.	6	5	7	.	.	.	.	.	.	.	.	.	.	54
Lyon (Tête-d'Or)	5	6	0	1	.	8	5	0	.	6	3	1	7	.	.	.	.	4	1	10	.	.	.	.	.	.	.	.	.	.	57
St-Genis-Laval (Obs.)	5	7	1	1	0	8	6	0	.	6	3	0	7	.	0	.	0	7	2	11	0	.	.	0	0	.	0	0	.	.	65
St-Romain-en-Gal.	7	.	.	.	7	4	.	.	3	6	.	4	.	1	.	.	7	.	12	.	.	.	.	.	.	.	.	.	.	.	51
Yzieux	11	19	0	.	.	19	1	1	.	6	0	.	3	.	.	.	4	3	13	7	.	.	.	1	.	.	2	.	.	.	90
Mont-Pilat	13	21	5	.	.	19	2	.	.	17	5	7	.	3	.	.	1	6	18	9	1	2	.	1	1	.	2	.	.	2	135
Bassin de l'Isère.																															
Megève	.	.	.	.	.	.	.	.	.	.	.	3	7	.	.	.	.	2	1	12	0	.	.	.	.	.	.	.	.	.	25
Beaufort	2	5	4	.	.	.	4	.	.	.	.	3	4	.	.	.	.	.	.	15	.	.	.	.	.	.	.	.	.	.	37
Mont Gilbert (fort)	.	.	.	.	.	.	9	.	2	.	.	3	58	4	.	.	.	0	0	23	.	.	.	.	.	.	.	.	.	.	101
Sainte-Foy	.	.	.	.	.	.	.	.	.	.	.	1	6	.	.	.	.	.	.	6	4	.	.	.	.	.	.	.	.	.	18
Bessans	.	7	.	.	.	.	.	.	.	.	.	.	3	.	.	.	.	.	.	9	.	.	.	.	.	.	.	.	.	.	19
Modane	6	.	.	.	.	.	.	.	.	.	.	.	4	.	.	.	.	.	.	2	.	.	.	.	.	.	.	.	.	.	12
L'Esseillon (fort)	.	.	.	.	.	.	.	.	.	.	.	.	.	.	.	.	.	.	.	.	.	.	.	.	.	.	.	.	.	.	0
Bozel	3	4	3	.	.	.	2	.	.	.	3	1	5	.	.	.	.	.	.	14	.	.	.	.	.	.	.	.	.	.	36
Saint-Jean-de-Maur	.	.	13	.	.	.	4	.	.	.	12	.	14	.	.	.	.	.	.	4	.	.	.	.	.	.	.	.	.	.	47
St-Jean-d'Arves	6	2	4	.	.	.	4	.	.	.	2	.	8	.	.	.	.	1	.	5	.	.	.	.	.	.	.	.	.	.	34
Saint-Bonnet	10	.	.	.	.	3	30	.	.	.	.	3	.	.	.	.	.	.	6	24	.	.	.	.	.	.	.	.	.	.	76
La Mure	12	9	.	.	9	.	.	.	.	2	.	5	17	.	.	.	1	.	2	22	.	.	.	.	.	.	.	.	.	.	79
Grenoble (E. N.)	11	2	.	.	.	16	2	.	.	2	.	4	12	.	.	.	.	2	16	10	.	.	.	.	.	.	.	.	.	.	77
La Tronche	9	7	.	0	0	15	0	.	0	3	0	11	4	.	.	.	.	2	15	13	.	0	.	.	0	.	0	.	.	0	81
Bassin de la Durance.																															
Mont Genèvre	.	.	.	.	.	8	.	.	.	.	.	.	.	.	.	.	.	.	13	.	.	.	.	.	.	.	.	.	.	.	21
Chorges	.	.	.	.	.	4	.	.	.	.	.	.	2	.	.	.	.	.	6	.	.	.	.	.	.	.	.	.	.	.	12
Gap (P. C.)	12	14	.	.	.	.	16	.	.	.	.	4	.	7	4	.	.	.	5	26	.	.	.	.	.	.	.	.	.	.	88
Veynes	34	28	.	.	.	.	20	.	.	.	.	6	7	8	.	.	.	2	3	34	.	.	.	.	.	.	.	.	.	.	142
Faucon	40	.	.	.	.	35	.	.	.	.	10	10	25	.	.	.	.	10	40	.	.	.	.	.	.	.	.	.	.	.	170
Orpierre	36	18	.	.	.	5	.	1	.	.	2	.	.	.	.	.	1	.	70	.	.	.	.	.	.	.	.	.	.	.	133
Laragne	57	.	.	.	.	12	.	.	.	.	.	.	25	.	.	.	.	.	24	.	.	.	.	.	.	.	.	.	.	.	118
Sisteron	2	60	.	.	.	.	35	.	.	.	.	8	10	15	10	.	.	3	.	55	.	.	.	.	.	.	.	.	.	.	198
St-Etienne-les-Org.	23	31	.	.	.	.	22	.	2	.	.	3	3	5	6	.	.	3	9	43	.	.	.	.	.	.	.	.	.	.	150
Forcalquier	11	28	.	.	.	.	16	.	.	.	.	9	5	1	4	.	.	.	2	24	.	.	.	.	.	.	.	.	.	.	100
Manosque	35	.	.	.	.	10	.	.	.	.	.	5	15	.	.	.	.	.	15	.	.	.	.	.	.	.	.	.	.	.	80
La Garde	21	.	.	.	.	14	6	.	.	.	.	6	.	11	.	.	.	5	49	.	.	.	.	.	.	.	.	.	.	.	112

STATIONS.	1	2	3	4	5	6	7	8	9	10	11	12	13	14	15	16	17	18	19	20	21	22	23	24	25	26	27	28	29	30	TOTAL.
Bassin de la Durance (suite).																															
Apt	26	12	.	.	.	13	.	2	.	2	2	.	4	.	.	.	13	.	37	.	.	.	.	.	.	.	.	.	.	.	111
Mirabeau	17	83	.	.	.	.	10	1	.	.	8	.	.	1	.	.	.	.	2	19	.	.	.	.	.	.	.	.	.	.	141
Pertuis	23	.	.	.	.	6	1	.	.	6	.	.	4	.	.	.	14	.	13	.	.	.	.	.	.	.	.	.	.	.	67
Venelles	23	19	.	.	.	.	3	.	5	.	2	9	.	3	.	.	.	10	.	18	.	.	.	.	.	.	.	.	.	.	92
Cavaillon	51	.	.	.	.	8	.	.	.	6	.	1	4	.	.	.	20	.	24	.	.	.	.	.	.	.	.	.	.	.	114
Bassins de l'Ardèche, de la Cèze et du Gard; petits bassins de la rive droite du Rhône.																															
Privas (E. N.)	.	.	.	.	0	22	.	.	0	7	0	15	3	10	.	.	21	.	29	2	.	.	.	.	.	.	1	.	.	.	110
Montpezat	85	4	.	.	.	19	.	.	6	24	1	.	2	20	8	25	96	0	59	13	.	.	.	.	.	.	4	.	.	.	365
Villefort	90	6	.	.	.	15	2	2	11	32	.	3	.	10	18	1	32	.	58	25	.	.	.	.	.	.	5	.	.	.	310
Mâlons	54	.	.	.	21	15	.	6	28	.	.	3	3	24	6	54	65	.	64	.	.	.	.	.	.	3	.	.	.	.	346
Vialas	98	3	.	.	.	17	.	1	10	28	.	1	1	6	22	4	49	0	41	33	.	.	.	.	.	.	4	6	.	.	324
Bessèges	37	21	.	.	.	18	.	.	.	.	.	.	7	15	.	.	74	19	6	23	.	.	.	.	.	.	.	.	.	.	220
La Grand'Combe	53	.	.	.	.	52	.	.	19	.	.	.	3	54	6	180	20	.	39	.	.	.	.	.	.	.	6	.	.	.	432
Collet de Dèze	73	14	.	.	.	19	.	0	11	18	.	.	2	8	14	7	110	.	67	5	.	.	.	.	.	.	4	2	.	.	354
Barre	105	2	.	.	.	6	.	2	17	19	.	.	.	3	5	.	6	.	4	10	.	.	.	.	.	.	7	5	.	.	191
St-Étienne-V.-F	85	10	.	.	.	16	.	.	11	27	.	2	.	6	28	3	82	.	19	27	.	.	.	.	.	.	4	5	.	.	325
Lasalle	80	5	.	.	.	25	.	.	10	20	.	.	.	3	29	.	120	10	4	24	.	.	.	.	.	.	6	.	.	.	336
Alais	5	.	.	.	15	.	6	.	7	.	.	.	5	5	.	.	50	2	18	.	.	.	.	.	.	.	6	.	.	.	119
Lédenon	.	50	.	.	.	5	.	.	.	2	.	.	3	.	.	.	25	.	19	.	.	.	.	.	.	.	.	.	.	.	105
Uzès	27	5	.	.	.	3	.	.	.	.	.	6	3	3	.	.	55	4	13	.	.	.	.	.	.	.	.	.	.	.	119
Bassin du Rhône proprement dit, cours inférieur.																															
Valence (E. N.)	3	1	.	.	.	.	2	.	.	0	.	.	0	1	.	.	0	.	1	1	.	.	.	.	.	.	.	.	.	.	9?
Livron	12	20	.	.	.	19	.	.	.	8	.	8	5	11	.	.	.	5	0	15	.	.	.	.	.	.	.	.	.	.	103
Saoû	.	25	.	.	.	12	.	.	.	3	.	.	23	.	.	.	6	.	24	.	.	.	.	.	.	.	.	.	.	.	93
Beaufort	5	0	.	.	.	18	0	1	1	1	8	11	0	.	.	.	4	.	22	.	.	.	.	.	.	.	.	.	.	.	71
Die	7	1	.	.	.	23	.	.	.	.	8	13	.	.	.	.	3	.	18	.	.	.	.	.	.	.	.	.	.	.	73
Châtillon	20	.	10	.	.	.	28	.	.	.	.	10	120	.	.	.	.	1	1	8	.	.	.	.	.	.	.	.	.	.	199
Jansac	22	9	1	.	.	.	35	.	.	0	.	10	13	5	.	.	.	2	2	31	.	.	.	.	.	.	.	.	.	.	130
Beaurières	45	7	.	.	.	24	.	.	.	.	.	8	14	0	.	.	.	2	28	.	.	.	.	.	.	.	.	.	.	.	128
Rosans	18	.	.	.	.	24	.	1	.	.	6	11	23	.	.	.	.	3	.	29	.	.	.	.	.	.	.	.	.	.	115
Valréas	26	4	.	.	.	59	.	1	.	.	.	3	30	.	.	.	1	.	30	.	.	.	.	.	.	.	.	.	.	.	157
Lapalud	8	15	.	.	.	16	.	.	.	2	.	.	10	11	4	.	16	30	.	.	.	.	.	.	.	.	.	.	.	.	112
Orange	40	25	.	.	.	9	.	1	.	1	1	.	3	.	.	.	13	.	30	11	.	.	.	.	.	.	.	.	.	.	134
Malaucène	7	22	.	.	.	.	41	.	1	.	4	10	2	1	.	.	.	5	.	33	.	.	.	.	.	.	.	.	.	.	126
Savoillans	.	42	.	.	.	.	13	1	.	.	2	6	3	7	.	.	.	3	.	60	.	.	.	.	.	.	.	.	.	.	137
Mt-Ventoux (Obsre).	6	20	1	.	.	.	18	1	.	.	7	4	10	12	13	.	.	17	.	22	.	.	.	.	.	.	.	.	.	.	132
Sault	30	48	.	.	.	.	11	.	.	.	.	4	2	7	.	.	.	2	3	48	.	.	.	.	.	.	.	.	.	.	155
Saint-Christol	25	78	.	.	.	.	22	.	2	1	.	4	5	6	1	.	.	2	3	52	.	.	.	.	.	.	.	.	.	.	202
Murs	9	27	.	.	.	.	13	1	4	3	.	6	4	6	.	.	.	9	1	50	.	.	.	.	.	.	.	.	.	.	133
Carpentras	10	30	.	.	.	13	42	1	1	1	.	3	.	.	.	.	.	10	.	27	.	.	.	.	.	.	.	.	.	.	138
Avignon (E. N.)	35	15	.	.	.	35	.	0	.	2	1	.	.	1	.	.	6	.	16	5	.	.	.	.	.	.	0	.	.	.	116
Beaucaire	24	.	.	.	.	6	.	.	9	.	.	.	.	.	.	.	30	.	.	20	.	.	.	.	.	.	2	.	.	.	91
Saint-Remy	2	.	.	.	.	.	.	13	.	3	.	.	2	.	.	.	18	.	9	.	.	.	.	.	.	.	.	.	.	.	47
Arles	33	9	.	.	.	2	.	.	.	7	.	1	.	.	.	.	26	2	21	1	.	.	.	.	.	.	7	.	.	.	109
Saintes-Maries	44	.	.	.	.	.	.	.	.	11	.	.	.	.	4	.	19	15	.	1	.	.	.	.	.	.	.	.	6	.	100

STATIONS.	1	2	3	4	5	6	7	8	9	10	11	12	13	14	15	16	17	18	19	20	21	22	23	24	25	26	27	28	29	30	TOTAL.
RÉGION DE NICE.																															
Petits bassins entre le Rhône et les Alpes.																															
Pélissanne	20	42	.	.	.	.	.	.	1	12	5	.	1	2	.	.	.	11	2	22	.	.	.	.	.	.	.	.	.	.	118
Cornillon	16	19	.	.	.	.	.	.	.	12	.	.	.	3	.	.	.	7	.	34	.	.	.	.	.	.	.	.	.	.	91
Saint-Chamas	.	82	.	.	.	.	.	.	.	7	.	.	.	5	.	.	6	.	25	.	.	.	.	.	.	.	.	.	.	.	125
Port-de-Bouc	23	12	.	.	.	.	.	.	.	6	.	.	.	1	.	.	5	2	23	.	.	.	.	.	.	.	.	4	.	.	76
Saint-Antonin	24	.	.	.	.	.	.	.	.	.	.	.	.	.	.	.	.	14	40	.	.	.	.	.	.	.	.	.	.	.	78
Le Grand-Sambuc	30	41	.	.	.	.	7	.	4	1	6	.	.	3	.	.	.	1	4	25	.	.	.	.	.	.	.	.	.	.	122
Trets	45	33	.	.	.	.	21	.	1	.	.	.	.	14	.	.	.	.	.	25	.	.	.	.	.	.	.	.	.	.	139
Marseille (Obs^re^)	68	5	.	.	.	5	.	.	.	.	.	.	1	21	.	.	7	.	34	.	.	.	.	.	.	.	.	.	.	.	141
La Ciotat	30	45	.	.	.	12	.	1	.	.	.	.	.	68	.	.	.	.	10	.	.	.	.	.	.	.	.	.	.	.	166
Cap Sicié (sémaph.)	17	19	.	.	.	.	10	.	1	.	.	.	.	10	.	.	.	.	1	12	.	.	.	.	.	.	.	.	.	.	70
Toulon (Obs^re^)	70	5	.	.	.	9	.	3	0	.	.	.	1	20	.	.	0	4	36	.	.	.	.	.	.	.	0	.	.	.	148
Hyères	32	1	.	.	.	14	1	1	.	.	.	.	6	9	.	.	.	1	25	.	.	.	.	.	.	.	.	.	.	.	90
Draguignan (E. N.)	39	86	.	.	.	3	.	.	.	.	.	.	1	7	.	.	3	3	31	.	.	.	.	.	.	.	2	.	.	.	175
Cannes (P. C.)	33	.	.	.	.	.	.	8	.	.	.	.	.	.	4	.	2	12	56	.	.	.	.	.	.	.	.	.	.	.	116
Nice (Obs^re^)	20	42	.	0	0	1	6	.	.	.	0	1	10	4	1	0	1	9	41	.	.	0	0	.	.	.	.	.	.	.	136
Villefranche (phare)	2	14	5	.	.	4	12	.	.	.	.	.	.	2	0	.	0	0	7	41	.	.	.	.	.	.	.	.	.	.	87
CORSE.																															
Ajaccio (E. N.)	.	.	.	.	.	.	.	.	.	.	.	.	.	.	.	.	.	.	.	36	.	.	.	.	.	.	.	.	.	.	36
Bastia	17	.	1	.	.	.	.	1	48	8	3	13	.	.	.	.	.	.	.	4	.	.	.	.	.	.	.	.	.	.	95
Ile Sanguinaire	.	15	.	.	.	5	5	.	.	.	.	.	.	.	.	.	.	.	.	30	.	.	.	.	.	.	.	.	.	.	55

OBSERVATIONS DU MOIS DE DÉCEMBRE 1892.

STATIONS.	1	2	3	4	5	6	7	8	9	10	11	12	13	14	15	16	17	18	19	20	21	22	23	24	25	26	27	28	29	30	31	TOTAL.
VERSANT DE LA MER DU NORD.																																
BASSINS DU RHIN, DE LA MEURTHE ET DE LA MOSELLE.																																
Col de Bussang	5	5	10	11	16	3	3	4	.	12	3	22	30	.	3	18	1	.	.	.	.	.	.	.	.	.	.	.	.	.	.	146
Cornimont	9	12	5	22	23	6	1	.	.	17	3	23	66	.	2	17	.	.	.	.	.	.	.	.	.	.	.	.	.	.	.	207
Basse-sur-le-Rupt	9	4	8	5	16	5	2	1	0	1	3	10	13	2	3	26	.	.	.	.	.	0	.	.	.	.	.	.	.	.	.	108
Dammartin les R.	1	2	3	4	13	1	2	.	1	6	.	9	14	.	.	6	.	.	.	.	.	.	.	.	.	.	.	.	.	.	.	92
Retournemer	5	6	11	15	18	2	.	.	.	13	2	19	12	.	1	16	.	.	.	.	.	.	.	.	.	.	.	.	.	.	.	120
La Hardalle	3	8	8	5	13	4	0	.	.	7	6	27	17	.	3	7	0	.	.	.	.	0	.	.	.	.	.	.	.	.	.	108
Saulcy-s.-M.	9	5	8	5	2	.	.	.	1	1	3	22	.	.	5	.	.	.	.	.	.	.	.	.	.	.	.	.	.	.	.	62
Bruyères	15	11	.	.	.	.	.	.	.	.	.	13	.	.	.	.	.	.	.	.	.	.	.	.	.	.	.	.	.	.	.	39
Épinal	.	11	.	18	1	1	1	.	14	6	6	21	.	.	6	.	.	.	.	.	.	.	.	.	.	.	.	.	.	.	.	85
Lerrain	.	5	8	12	11	4	.	.	.	6	.	14	11	.	.	.	.	.	.	.	.	.	.	.	.	.	.	.	.	.	.	71
Charmes	.	7	.	5	4	.	2	2	10	.	7	4	.	.	3	.	.	.	.	.	.	0	.	.	.	.	.	.	.	.	.	46
Rambervillers	.	5	5	4	2	.	6	.	.	2	0	2	6	.	1	2	.	.	.	.	.	2	.	.	.	.	.	.	.	.	.	37
Saint-Dié	.	17	6	7	1	2	2	2	1	6	6	30	.	.	7	.	.	.	.	.	1	.	.	.	.	.	.	.	.	.	.	88
Provenchères	.	11	5	8	8	2	1	.	2	6	1	9	18	.	4	19	.	.	.	.	.	1	.	.	.	.	.	.	.	.	.	95
Senones	6	16	2	5	9	3	2	.	.	5	2	7	18	.	6	18	.	.	.	.	.	.	.	.	.	.	.	.	.	.	.	98
Vexaincourt	.	17	1	.	13	4	3	.	1	5	2	6	24	.	7	11	.	.	.	.	.	.	.	.	.	.	.	.	.	.	.	94
Baccarat	.	14	5	5	4	1	.	.	1	1	3	12	.	.	7	.	.	.	.	.	.	.	.	.	.	.	.	.	.	.	.	53
Moriviller	4	6	5	6	.	4	2	.	.	5	2	3	9	.	4	5	.	.	.	.	.	1	.	.	.	.	.	.	.	.	.	56
Vézelise	.	.	.	.	5	6	1	.	.	.	.	0	13	.	9	1	.	.	.	.	.	1	.	.	.	.	.	.	.	.	.	36
Allain	3	9	1	7	4	1	.	0	.	4	0	8	17	.	3	.	.	.	.	.	.	.	.	.	.	.	.	.	.	.	.	57
Neuves-Maisons	4	7	3	5	7	4	.	.	.	5	0	7	12	.	2	4	.	.	.	.	.	.	.	.	.	.	.	.	.	.	.	61
Lunéville	1	4	6	.	6	3	0	0	.	4	.	2	6	.	2	3	4	0	.	.	0	.	.	.	.	.	.	.	.	.	.	39
Blamont	8	2	9	8	.	1	2	4	.	1	7	1	.	.	11	.	.	.	.	.	11	.	.	.	.	.	.	.	.	.	.	65
Parcy	.	12	.	.	10	.	.	.	.	.	.	10	6	.	4	4	.	.	.	.	.	.	.	.	.	.	.	.	.	.	.	46
Tomblaine (E. ag.)	.	12	3	6	2	4	.	.	.	4	.	3	16	.	2	3	.	.	.	.	.	.	.	.	.	.	.	.	.	.	.	55
Nancy (Faculté)	1	10	4	5	2	6	0	.	.	3	0	4	15	.	2	5	.	.	.	.	.	.	.	.	.	.	.	.	.	.	.	59
Amance	.	.	2	2	10	.	.	1	.	6	.	4	.	4	2	2	.	.	.	.	.	.	.	.	.	.	.	.	.	.	.	33
Toul	3	3	2	3	3	2	.	.	.	1	.	4	13	.	.	2	.	.	.	.	.	.	.	.	.	.	.	.	.	.	.	34
Rogéville	.	6	4	7	0	0	0	0	1	1	2	4	9	1	3	3	.	.	.	.	.	.	.	.	.	.	.	.	.	.	.	42
Nomény	.	7	2	6	.	.	.	.	.	.	.	12	13	0	2	1	.	.	.	.	.	.	.	.	.	.	.	.	.	.	.	43
Euvezin	.	6	1	7	26	1	.	1	.	2	5	8	4	.	1	.	.	.	.	.	.	.	.	.	.	.	.	.	.	.	.	62
Mance	.	8	.	.	10	.	0	.	.	4	.	9	19	.	5	3	.	.	.	.	.	.	.	.	.	.	.	.	.	.	.	58

STATIONS.	1	2	3	4	5	6	7	8	9	10	11	12	13	14	15	16	17	18	19	20	21	22	23	24	25	26	27	28	29	30	31	TOTAL.
BASSINS DE LA MEUSE, DE LA CHIERS ET DE LA SAMBRE.																																
Clefmont	4	11	2	14	5	1	2	.	.	4	2	5	23	.	4	6	.	.	.	.	.	.	.	.	.	.	.	.	.	.	.	83
La Marche	.	9	.	17	2	1	2	1	.	3	.	10	.	.	3	.	.	.	.	.	.	.	.	.	.	.	.	.	.	.	.	48
Contrexéville	2	10	2	17	5	.	.	.	.	12	.	13	14	.	.	.	.	.	.	.	.	.	.	.	.	.	.	.	.	.	.	75
Beaufremont	.	5	.	14	3	.	.	.	.	7	.	14	7	.	.	5	.	.	.	.	.	.	.	.	.	.	.	.	.	.	.	55
Châtenois	.	16	.	3	5	.	4	1	.	8	11	12	13	4	.	.	.	.	.	.	.	.	.	.	.	.	.	.	.	.	.	77
Neufchâteau (C. M.)	8	2	10	8	1	1	.	.	7	.	10	21	.	2	2	.	.	.	.	.	.	.	.	.	.	.	.	.	.	.	.	72
Les Kœurs	.	14	.	10	2	.	.	.	2	3	5	6	12	3	3	3	.	.	.	.	.	.	.	.	.	.	.	.	.	.	.	63
Hussigny	.	.	.	13	6	.	.	.	.	5	10	4	22	11	.	.	.	.	.	.	.	.	.	.	.	.	.	.	.	.	.	71
Mouzon	.	13	.	9	.	.	.	.	.	0	.	9	18	.	4	.	.	.	.	.	.	.	.	.	.	.	.	.	.	.	.	53
Saint-Aignan	.	22	.	11	.	.	.	.	.	.	56	8	11	.	9	5	.	.	.	.	.	.	.	.	.	.	.	.	.	.	.	122
Saint-Marcel	.	26	.	15	.	.	.	.	.	9	.	9	2	4	.	3	.	.	.	.	.	.	.	.	.	.	.	.	.	.	.	68
Gespunsart	.	17	.	10	.	1	.	.	.	14	1	14	23	1	5	4	.	.	.	.	.	.	.	.	.	.	.	.	.	.	.	90
Maubert-Fontaine	.	16	.	18	.	.	.	.	.	8	.	10	27	.	12	8	.	.	.	.	.	.	.	.	.	.	.	.	.	.	.	99
Fumay	.	25	.	15	.	4	.	.	.	4	.	19	20	.	.	.	.	.	.	.	.	.	.	.	.	.	.	.	.	.	.	87
Avesnes (C. M.)	.	10	0	13	.	0	.	.	.	9	2	13	.	.	.	12	.	.	1	.	1	.	.	.	.	.	.	.	.	.	.	61
Landrecies	.	10	.	17	.	4	.	.	.	15	.	4	.	18	1	8	1	.	.	.	1	.	.	.	.	.	.	.	.	.	.	79
BASSINS DE L'ESCAUT, DE LA LYS, DE L'YSER ET DE L'AA.																																
Cambrai (C. M.)	.	6	1	12	.	3	2	.	2	7	3	4	8	.	3	.	.	.	.	.	.	1	.	.	.	.	.	.	.	.	.	52
Quesnoy (C. M.)	2	5	6	7	.	1	0	0	6	.	5	11	2	3	2	0	.	.	0	0	1	.	.	.	.	.	0	.	.	.	.	53
Valenciennes	8	1	11	.	.	.	.	.	.	.	13	10	2	2	0	.	.	0	.	1	.	.	.	.	.	.	.	.	.	.	.	49
Douai (C. M.)	3	5	10	10	.	0	.	.	8	1	7	8	1	2	1	1	.	.	.	1	1	.	.	.	.	.	.	.	.	.	.	58
Arras (St. agr.)	10	5	7	.	0	2	.	5	14	2	5	5	.	2	.	1	.	.	.	1	0	.	.	.	.	.	.	.	.	.	.	59
Lille (C. M.)	1	12	7	16	.	.	.	.	.	.	23	6	4	.	5	.	.	.	.	.	1	.	.	.	.	.	.	.	.	.	.	75
Laventie	11	6	17	0	1	1	0	0	10	2	6	5	1	2	1	0	.	.	.	1	.	0	.	0	0	.	0	0	0	0	.	64
Allouagne	.	6	.	8	12	6	5	6	3	8	.	4	6	5	.	.	.	.	.	.	.	.	.	.	.	3	.	.	.	.	.	72
Cassel (C. M.)	17	9	13	.	1	.	.	.	4	8	4	5	5	.	5	.	.	.	.	.	.	.	.	.	.	.	.	.	.	.	.	71
Godewaerswelde	.	20	.	.	22	6	.	.	.	.	7	.	20	.	.	.	5	.	.	.	.	.	.	.	.	.	.	.	.	.	.	80
Dunkerque (P. C.)	14	0	11	.	.	0	5	2	4	4	2	3	0	1	1	0	.	.	.	.	.	.	.	.	.	.	.	.	.	.	.	47
Oye	20	11	4	.	0	.	1	10	14	4	1	4	4	6	1	0	.	.	.	1	.	.	.	.	.	.	.	.	.	.	.	81
Calais (C. M.)	.	.	28	.	.	2	3	8	.	25	.	4	.	5	.	0	.	.	.	1	.	.	.	.	.	.	.	.	.	.	.	75

VERSANT DE LA MANCHE.

BASSINS DE LA CANCHE, DE LA SOMME, DE LA BÉTHUNE, ETC.																																
Nesles	.	8	1	11	2	2	2	.	1	7	2	1	12	.	2	0	.	.	.	.	0	.	.	.	.	.	.	.	.	.	.	51
Sainte-Émilie	0	2	4	7	.	.	4	5	1	2	4	.	14	.	3	.	.	.	.	.	.	.	.	.	.	.	.	.	.	.	.	46
Rosières	.	9	13	15	.	2	1	.	1	20	2	2	17	2	2	.	.	.	.	.	.	.	.	.	.	.	.	.	.	.	.	86
Moreuil	.	6	3	13	0	3	4	0	2	9	5	2	9	.	.	2	.	.	.	.	.	.	.	.	.	.	.	.	.	.	.	58
Amiens (St. agr.)	4	3	12	1	3	4	0	2	8	2	2	10	.	4	0	.	.	.	.	.	.	.	.	.	.	.	.	.	.	.	.	55
Villers-Bocage	.	3	.	.	2	15	2	3	4	6	2	10	.	13	1	.	.	.	.	.	.	.	.	.	.	.	.	.	.	.	.	61
Magnicourt-s.-C.	11	.	19	.	.	.	3	.	8	29	13	8	.	3	5	0	.	.	.	1	.	.	.	.	.	.	.	.	.	.	.	101
Valhuon	19	6	19	.	.	3	.	8	31	5	4	8	.	5	2	1	.	.	.	.	0	.	.	.	.	.	.	.	.	.	.	111
Guigny	.	8	13	1	2	3	5	3	18	6	7	24	.	13	.	.	.	.	.	1	.	.	.	.	.	.	.	.	.	.	.	104
Hucqueliers	36	12	18	.	1	2	0	6	20	12	13	9	.	11	1	.	.	.	.	1	.	.	.	.	.	.	.	.	.	.	.	143
Desvres	2	39	17	13	.	1	.	2	14	5	18	6	4	1	6	.	7	.	.	2	.	.	.	.	.	.	.	.	.	.	.	137
Cap Gris-Nez	.	22	6	5	.	.	1	5	15	7	4	.	4	.	9	.	1	.	.	.	.	.	.	.	.	.	.	.	.	.	.	79

STATIONS.	1	2	3	4	5	6	7	8	9	10	11	12	13	14	15	16	17	18	19	20	21	22	23	24	25	26	27	28	29	30	31	TOTAL.
BASSINS DE LA CANCHE, DE LA SOMME, DE LA BÉTHUNE, ETC. (suite).																																
Boulogne (C. M.)..	1	24	10	5	.	.	3	6	12	4	.	6	5	0	6	.	.	.	.	0	1	.	.	.	.	.	0	.	.	.	.	83
Samer (C. M.)....	20	.	24	.	.	2	4	5	5	16	10	.	.	4	1	4	.	.	.	.	.	.	.	.	.	.	.	.	.	.	.	94
Le Touquet.....	20	12	14	.	.	2	2	3	4	14	11	.	3	5	2	2	3	1	.	.	.	.	.	.	.	.	.	.	.	.	.	98
Forest-l'Abb. (h.b.)	.	2	8	7	4	.	2	4	6	4	2	5	7	1	2	2	.	.	.	.	.	.	.	.	.	.	.	.	.	.	.	56
Millencourt.....	.	9	5	16	.	1	1	.	6	13	4	8	11	.	.	4	.	.	.	.	.	1	.	.	.	.	.	.	.	.	.	79
Saint-Riquier.....	0	7	4	12	0	2	3	0	1	9	3	8	15	.	10	1	1	.	.	.	0	.	.	.	.	.	.	.	.	.	.	76
Abbeville.....	0	9	4	13	1	6	1	0	5	11	6	13	0	3	1	1	.	.	.	.	.	.	.	.	.	.	.	.	.	.	.	76
St-Valery-s.-Somme	.	13	7	10	.	.	7	.	1	2	3	5	14	.	5	.	0	.	.	.	.	.	.	.	.	.	.	.	.	.	.	68
Eu.....	1	2	12	14	.	8	10	1	14	.	7	26	3	1	6	.	.	.	.	.	.	.	.	.	.	.	.	.	.	.	.	105
Aigneville.....	8	2	5	17	1	1	15	3	3	5	2	6	22	1	7	0	.	.	.	.	.	.	.	.	.	.	.	.	.	.	.	98
Roucamps.....	12	.	.	14	5	5	13	4	7	10	2	8	12	2	1	.	7	2	.	.	.	.	.	.	.	.	.	.	.	.	.	105
Cempuis.....	1	2	4	3	6	8	18	2	4	5	4	18	.	6	1	1	.	.	.	.	.	.	.	.	.	.	.	.	.	.	.	83
Aumale.....	8	.	15	8	4	7	13	.	13	.	4	2	19	2	2	6	.	.	.	.	.	.	.	.	.	.	.	.	.	.	.	103
Londinières.....	3	6	5	7	4	8	9	2	8	.	4	15	2	1	4	.	.	.	.	.	.	.	.	.	.	.	.	.	.	.	.	78
Dieppe.....	4	8	11	4	1	6	10	10	6	.	2	11	.	.	1	.	.	.	.	.	.	.	.	.	.	.	.	.	.	.	.	74
Bosc-le-Hard.....	6	5	5	12	3	9	23	3	10	3	5	22	0	7	1	2	.	.	.	.	.	.	.	.	.	.	.	.	.	.	.	116
St-Valery-en-Caux.	0	10	5	7	.	2	3	2	4	.	2	8	6	0	1	2	.	.	.	.	.	.	.	.	.	.	.	.	.	.	.	52
Goderville.....	6	11	17	8	3	3	12	8	17	6	4	13	4	1	4	3	.	.	.	4	.	.	.	.	.	.	.	.	.	.	.	124
BASSIN DE LA SEINE.																																
Bassin de l'Yonne.																																
Bas-Folin.....	6	4	4	17	11	7	14	10	.	13	.	21	30	5	1	2	.	.	.	.	.	.	.	.	.	.	.	2	.	.	.	147
La Croisette.....	5	5	2	19	13	7	11	11	.	11	2	23	49	7	.	3	.	.	.	.	.	.	2	1	.	.	.	.	.	.	.	169
Pommoy.....	12	4	1	13	11	6	11	6	.	6	1	8	30	4	1	1	.	.	.	.	.	.	1	.	.	.	.	.	.	.	.	116
Château-Chinon...	4	2	5	11	9	8	16	9	.	18	2	9	23	4	3	5	.	.	.	.	.	.	1	.	.	.	.	.	.	.	.	129
Clamecy (P. C.)...	.	5	.	6	10	.	5	.	.	8	.	6	9	.	4	1	.	.	.	.	.	.	.	.	.	.	.	.	.	.	.	54
Vézelay (C. M.)...	1	8	6	6	3	1	4	.	4	.	8	13	2	4	2	.	0	.	.	.	.	1	.	.	.	.	.	.	.	.	.	63
Avallon.....	1	.	4	4	9	5	1	4	.	6	1	3	12	1	2	2	1	.	.	.	.	.	.	.	.	.	.	.	.	.	.	56
Quarré-les-Tombes	2	2	5	8	7	2	4	.	9	0	6	14	1	2	6	.	.	.	.	.	.	.	.	.	.	.	.	.	.	.	.	68
Saulieu.....	.	9	3	16	6	6	6	.	6	.	5	25	5	.	1	.	.	.	.	.	.	.	1	.	.	.	.	.	.	.	.	89
Époisses.....	2	2	3	3	8	1	.	10	.	11	2	3	9	2	3	2	.	.	.	.	.	.	.	.	.	.	.	.	.	.	.	61
Semur.....	.	3	5	5	6	.	4	.	.	7	5	.	.	.	7	.	.	.	.	.	.	.	.	.	.	.	.	.	.	.	.	42
Marigny-le-C.....	.	.	5	3	8	3	.	14	.	6	.	1	4	.	5	3	.	.	.	.	.	.	.	.	.	.	.	.	.	.	.	52
Montbard.....	.	4	.	12	.	.	14	.	5	.	8	8	.	.	7	.	.	.	.	.	.	.	.	.	.	.	.	.	.	.	.	58
Ravières.....	4	4	5	5	1	2	8	.	6	.	5	9	.	2	3	.	.	.	.	.	.	.	.	.	.	.	.	.	.	.	.	54
Massangis.....	3	4	8	3	1	1	6	0	8	2	6	10	0	4	2	.	0	.	.	.	.	.	.	.	.	.	.	.	.	.	.	58
Courson.....	1	6	2	4	3	5	4	1	7	.	3	7	2	3	1	0	.	.	.	.	.	1	.	.	.	.	.	.	.	.	.	50
Auxerre (hd d. Temp.)	2	3	7	3	4	2	3	.	4	.	2	8	1	3	3	0	1	.	.	.	.	.	.	.	.	.	.	.	.	.	.	46
Chablis (C. M.)...	4	3	11	4	1	3	4	.	.	.	4	7	.	4	2	.	.	.	.	.	.	.	.	.	.	.	.	.	.	.	.	48
Tonnerre (C. M.).	4	4	15	3	1	3	5	.	6	.	4	10	6	.	1	.	.	.	.	.	.	.	.	.	.	.	.	.	.	.	.	63
Flogny.....	5	.	12	5	0	5	1	.	7	.	6	7	0	6	2	.	.	.	.	.	.	.	.	.	.	.	.	.	.	.	.	56
Aillant.....	5	1	9	7	0	3	1	.	6	4	1	7	1	3	1	0	.	.	.	.	.	.	.	.	.	.	.	.	.	.	.	48
Joigny (C. M.)...	3	2	8	7	1	.	2	.	7	.	4	4	.	1	6	.	.	.	.	.	.	.	.	.	.	.	.	.	.	.	.	45
La Roche.....	2	.	9	3	2	3	2	.	5	.	3	4	4	6	1	.	.	.	.	.	.	.	.	.	.	.	.	.	.	.	.	44
Chailley.....	3	2	10	6	1	5	1	.	9	.	12	11	2	6	3	.	.	.	.	.	.	.	.	.	.	.	.	.	.	.	.	71
Chessy.....	2	8	.	11	4	0	5	2	.	6	.	7	8	.	6	2	.	.	.	.	.	.	.	.	.	.	.	.	.	.	.	60

STATIONS.	1	2	3	4	5	6	7	8	9	10	11	12	13	14	15	16	17	18	19	20	21	22	23	24	25	26	27	28	29	30	31	TOTAL.
Bassin de l'Yonne (suite).																																
Cerisiers	5	1	13	1	1	1	6	.	5	.	9	7	.	9	1	.	.	.	.	.	.	.	.	.	.	.	.	.	.	.	.	.	60
St-Julien-du-Sault	4	1	2	12	1	2	3	.	5	.	9	7	.	5	1	.	.	.	.	.	.	.	.	.	.	.	.	.	.	.	.	.	52
Sens (St-Martin)	.	8	.	17	9	.	8	.	.	6	.	3	7	3	.	.	.	.	.	.	.	.	.	.	.	.	.	.	.	.	.	.	61
Villeneuve-l'Arch.	8	1	9	5	1	3	2	.	9	1	4	9	1	5	1	.	.	.	.	.	.	.	.	.	.	.	.	.	.	.	.	.	59
St-Maurice aux R.-H	3	.	5	.	.	.	.	.	.	.	.	9	.	2	.	.	.	.	.	.	.	.	.	.	.	.	.	.	.	.	.	.	19
Bassin de la Seine supérieure.																																
Chanceaux	.	.	14	.	.	.	.	5	14	5	9	10	13	.	6	.	.	.	.	.	.	.	.	.	.	.	.	.	.	.	.	.	76
Baigneux-les-Juifs	7	4	7	8	2	3	9	1	5	4	8	15	.	4	4	.	.	.	.	.	.	.	.	.	.	.	.	.	.	.	.	.	81
Châtillon-s.-Seine	.	3	3	10	8	4	5	1	.	5	4	8	8	.	4	3	.	.	.	.	.	.	.	.	.	.	.	.	.	.	.	.	66
Laignes	.	5	3	9	6	1	6	1	1	1	1	8	9	.	2	2	1	.	.	.	.	.	.	.	.	.	.	.	.	.	.	.	56
Nicey	.	6	2	21	1	.	15	1	3	10	12	12	.	.	6	1	.	.	.	.	.	.	.	.	.	.	.	.	.	.	.	.	90
Vix	6	5	13	2	4	.	8	.	9	0	12	12	.	.	8	.	.	.	.	.	.	.	.	.	.	.	.	.	.	.	.	.	80
Brion-s.-Ource	3	5	3	7	7	4	.	7	.	6	2	8	12	.	4	5	1	.	.	.	.	.	.	.	.	.	.	.	.	.	.	.	75
Recey-sur-Ource	.	7	5	11	2	4	3	.	6	2	2	12	4	.	5	3	.	.	.	.	.	.	.	.	.	.	.	.	.	.	.	.	66
La Ferté-s.-Aube	4	12	4	18	4	4	6	.	.	6	2	10	19	.	5	7	.	.	.	.	.	.	.	.	.	.	.	.	.	.	.	.	101
Bar-s.-Aube	1	11	2	17	15	2	2	.	.	6	.	17	24	.	8	7	.	.	.	.	.	.	.	.	.	.	.	.	.	.	.	.	112
Vendeuvre (P. C.)	1	10	.	16	3	1	.	.	.	6	.	5	12	.	6	3	.	.	.	.	.	.	.	.	.	.	.	.	.	.	.	.	63
Bar-sur-Seine	1	7	2	8	10	6	4	5	.	7	.	9	8	.	4	5	0	.	.	.	.	.	.	.	.	.	.	.	.	.	.	.	76
Barberey	1	5	.	8	.	3	3	3	.	6	.	9	9	.	4	.	.	.	.	.	.	.	.	.	.	.	.	.	.	.	.	.	51
Villacerf	.	7	.	.	14	.	.	.	.	.	.	17	.	.	.	5	.	.	.	.	.	.	.	.	.	.	.	.	.	.	.	.	43
Chaumesnil	2	7	3	4	7	1	2	.	.	3	.	10	18	.	4	2	.	.	.	.	.	.	.	.	.	.	.	.	.	.	.	.	63
Epothémont	.	26	.	4	.	1	3	.	18	8	5	.	.	.	8	.	.	.	.	.	.	.	.	.	.	.	.	.	.	.	.	.	73
Ceffonds	2	5	1	7	3	2	4	.	.	7	.	14	6	.	5	2	.	.	.	.	.	.	.	.	.	.	.	.	.	.	.	.	59
Arcis-sur-Aube	.	12	.	10	2	11	3	.	.	.	.	.	.	.	15	.	.	.	.	.	.	.	.	.	.	.	.	.	.	.	.	.	53
Fay	1	8	.	8	2	2	4	2	.	3	.	6	9	2	4	3	.	.	.	.	.	.	.	.	.	.	.	.	.	.	.	.	54
Soligny-les-Étangs	.	7	0	6	.	.	.	.	.	.	11	20	3	6	3	.	.	.	.	.	.	.	.	.	.	.	.	.	.	.	.	.	56
Conflans-s.-Seine	.	2	.	5	.	.	2	.	.	4	.	2	7	.	2	1	.	.	.	.	.	.	.	.	.	.	.	.	.	.	.	.	25
Courbeton	.	5	.	11	.	.	.	.	.	9	.	7	12	.	.	.	.	.	.	.	.	.	.	.	.	.	.	.	.	.	.	.	44
Bassin de la Seine, entre Montereau et le confluent de l'Oise.																																
Étampes	.	5	.	7	2	3	.	7	.	6	.	5	8	.	1	.	.	.	.	.	.	.	.	.	.	.	.	.	.	.	.	.	44
Saint-Chéron	.	7	.	.	.	.	.	.	.	.	.	3	2	.	.	.	2	.	.	.	.	.	.	.	.	.	.	.	.	.	.	.	14
Melun (P. C.)	.	6	.	9	.	5	3	.	.	6	4	4	8	.	8	.	.	.	.	.	.	.	.	.	.	.	.	.	.	.	.	.	54
Fontainebleau (E.A.)	.	5	0	7	0	0	0	.	.	5	6	6	8	.	10	.	.	.	.	.	.	.	.	.	.	.	.	.	.	.	.	.	49
Touquin	4	.	5	8	6	3	2	5	1	18	.	7	19	.	13	7	.	.	.	.	.	.	.	.	.	.	.	.	.	.	.	.	99
Saclay	0	2	2	2	2	6	6	0	1	1	1	6	1	0	1	1	0	.	0	.	.	.	.	.	.	.	.	.	.	.	.	.	34
Rambouillet	.	2	.	2	12	2	6	.	.	4	3	.	2	.	8	.	.	.	.	.	.	.	.	.	.	.	.	.	.	.	.	.	41
Le Perray (St-Hub.)	1	6	.	9	.	5	7	.	2	.	2	8	2	.	2	.	.	.	.	.	.	.	.	.	.	.	.	.	.	.	.	.	44
Satory	3	5	0	6	1	10	5	.	3	1	9	13	0	.	.	.	.	.	.	.	.	.	.	.	.	.	.	.	.	.	.	.	56
Versailles (Montb)	1	6	1	6	0	9	6	.	1	1	3	10	2	.	1	1	.	0	.	.	.	.	.	.	.	.	.	.	.	.	.	.	47
Meudon	2	4	1	6	1	5	7	.	5	.	4	9	1	.	.	.	.	.	.	.	.	.	.	.	.	.	.	.	.	.	.	.	44
Paris (Obs., cour)	.	8	0	.	5	2	6	.	.	7	.	4	7	.	1	.	0	.	.	.	.	.	.	.	.	.	.	.	.	.	.	.	40
Paris (Montm.)	3	2	.	5	0	1	7	2	1	.	1	4	1	.	.	.	.	1	0	.	.	.	.	.	.	.	.	.	.	.	.	.	28
Paris (B. C. M.)	.	6	0	5	3	2	9	1	3	8	2	.	8	0	0	.	0	0	.	.	.	.	.	.	.	.	.	.	.	.	.	.	46
Bassin de la Marne.																																
Langres (M. Raclot)	2	6	2	13	7	4	3	2	.	13	2	13	15	.	1	5	.	.	.	.	1	.	.	.	.	.	.	.	.	.	.	.	88
Richebourg	1	7	3	12	10	5	3	4	.	6	2	11	16	.	6	6	.	.	.	.	.	.	.	.	.	.	.	.	.	.	.	.	92

STATIONS.	1	2	3	4	5	6	7	8	9	10	11	12	13	14	15	16	17	18	19	20	21	22	23	24	25	26	27	28	29	30	31	TOTAL
Bassin de la Marne (suite).																																
Chaumont (E. N.).	.	13	2	15	1	1	3	.	2	4	4	8	8	.	6	1	.	.	.	.	.	.	.	.	.	.	.	.	.	.	.	68
Saint-Bon	.	10	3	18	1	.	1	1	2	3	4	6	15	.	14	.	.	.	.	.	.	.	.	.	.	.	.	.	.	.	.	79
Colombey	2	9	1	12	4	2	5	1	.	31	.	14	15	.	11	7	.	.	.	.	.	.	.	.	.	.	.	.	.	.	.	113
Andelot	2	10	1	13	4	3	1	.	.	13	12	9	.	.	3	3	.	.	.	.	.	.	.	.	.	.	.	.	.	.	.	75
Aillianville	3	13	3	15	13	2	3	1	.	6	.	13	22	.	3	8	.	.	.	.	.	.	.	.	.	.	.	.	.	.	.	105
Trampot	.	19	4	12	13	2	.	3	.	7	.	14	27	.	.	11	.	.	.	.	.	.	.	.	.	.	.	.	.	.	.	112
Joinville	.	7	.	19	17	1	1	1	.	10	.	7	11	.	3	9	.	.	.	.	.	.	.	.	.	.	.	.	.	.	.	86
Vassy	6	13	1	10	5	1	.	3	.	12	.	10	17	.	10	6	.	.	.	.	.	.	.	.	.	.	.	.	.	.	.	93
Demange-aux-Eaux	.	16	3	11	6	3	.	1	.	4	.	10	10	.	.	8	.	.	.	.	.	.	.	.	.	.	.	.	.	.	.	72
St-Dizier (la Neuv.).	3	5	2	9	2	1	1	.	10	.	7	13	.	.	14	.	.	.	.	.	.	.	.	.	.	.	.	.	.	.	.	67
Bar-le-Duc (P. C.)	.	14	2	9	6	.	.	.	.	6	.	12	14	.	7	6	.	.	.	.	.	.	.	.	.	.	.	.	.	.	.	76
Sermaize	6	11	1	6	2	1	.	2	.	10	.	9	12	.	8	5	.	.	.	.	.	.	.	.	.	.	.	.	.	.	.	73
Thiéblemont (C. M.)	.	3	.	4	3	5	.	.	.	10	.	2	4	.	2	2	.	.	.	.	.	.	.	.	.	.	.	.	.	.	.	35
Vitry-le-François	.	6	.	6	2	3	3	.	10	.	7	8	.	.	6	.	.	.	.	.	.	.	.	.	.	.	.	.	.	.	.	51
Vavray-le-Petit	.	9	.	6	2	3	0	0	.	4	.	3	11	.	10	5	.	.	.	.	.	.	.	.	.	.	.	.	.	.	.	52
Vanault le Châtel	.	14	.	4	3	.	.	.	.	7	.	2	5	.	16	2	.	.	.	.	.	.	.	.	.	.	.	.	.	.	.	54
St-Mard-s.-le-M. (b.)	1	11	0	10	3	1	0	0	.	8	0	8	17	.	7	4	.	.	.	.	.	.	.	.	.	.	.	.	.	.	.	70
Moivre	2	9	.	10	2	.	.	.	.	5	.	5	12	.	10	2	.	.	.	.	.	.	.	.	.	.	.	.	.	.	.	57
Sommesous	9	.	4	2	1	.	1	.	11	.	7	14	.	5	2	.	.	1	.	.	.	.	.	.	.	.	.	.	.	.	.	57
Montmirail	.	10	.	7	.	.	0	.	.	17	.	6	13	.	9	2	.	.	.	.	.	.	.	.	.	.	.	.	.	.	.	64
Montmort	1	17	2	7	1	3	2	.	.	5	3	4	13	.	10	1	.	.	.	.	.	.	.	.	.	.	.	.	.	.	.	69
Épernay	1	8	1	9	3	4	0	.	6	.	.	5	13	.	4	0	0	.	.	.	.	.	.	.	.	.	.	.	.	.	.	54
La Ferté s. J. (M. Biez)	.	8	1	5	2	3	5	2	.	13	.	5	8	.	1	0	.	.	.	.	0	.	.	.	.	.	.	.	.	.	.	58
Coulommiers	0	15	0	5	0	0	0	6	.	12	.	2	14	3	5	3	.	.	.	.	.	.	.	.	.	.	.	.	.	.	.	67
Meaux (P. C.)	.	6	.	3	.	3	1	6	.	6	.	.	9	.	6	.	.	.	.	.	.	.	.	.	.	.	.	.	.	.	.	39
Parc St-Maur (Obsre)	3	3	1	6	.	2	8	.	14	.	2	7	1	2	0									1	.	.	.	.	.	.	.	49
Bassin de l'Aisne.																																
Souilly	0	20	0	10	1	.	.	.	.	12	5	4	17	1	4	7	.	.	.	.	.	.	.	.	.	.	.	.	.	.	.	80
Ste-Menehould (P. C.)	10	.	8	2	0	.	1	.	7	.	7	18	0	5	3	.	.	.	.	.	.	.	.	.	.	.	.	.	.	.	.	61
Côte de Biesme	7	.	8	.	1	.	.	0	5	3	2	10	.	1	1	.	.	.	.	.	.	.	.	.	.	.	.	.	.	.	.	38
Suippes	.	7	.	8	.	0	.	.	.	2	4	2	.	.	5	.	.	.	.	.	.	.	.	.	.	.	.	.	.	.	.	28
Vouziers	.	12	.	6	.	0	.	.	.	8	.	4	11	.	4	2	.	.	.	.	.	.	.	.	.	.	.	.	.	.	.	47
Signy-l'Abbaye	14	3	10	.	.	.	.	.	.	9	.	15	27	.	12	5	.	.	.	.	.	.	.	.	.	.	.	.	.	.	.	95
Remaucourt	10	.	6	.	.	7	.	.	8	.	7	22	.	8	3	.	.	.	.	.	.	.	.	.	.	.	.	.	.	.	.	72
Tagnon	.	8	.	6	.	.	1	.	.	14	.	6	12	1	4	1	.	.	.	.	.	.	.	.	.	.	.	.	.	.	.	53
Bourgogne	9	.	6	.	.	.	.	.	.	.	7	8	.	4	.	.	.	.	.	.	.	.	.	.	.	.	.	.	.	.	.	34
Reims (C. M.)	.	6	.	4	.	.	4	.	.	.	.	2	.	.	3	.	.	.	.	.	.	.	.	.	.	.	.	.	.	.	.	19
Verzy	1	11	0	10	0	3	0	0	.	3	1	2	17	.	4	.	.	.	.	.	.	.	.	.	.	.	.	.	.	.	.	52
Fismes	.	12	.	6	4	2	.	.	.	22	.	3	8	.	.	.	.	.	.	.	.	.	.	.	.	.	.	.	.	.	.	57
Berry-au-Bac	0	9	0	3	.	3	.	.	.	6	.	4	7	.	2	4	.	.	.	.	.	.	.	.	.	.	.	.	.	.	.	38
Soissons (Vauxrot).	.	7	.	3	1	2	.	.	.	3	.	3	8	.	3	1	.	.	.	.	.	.	.	.	.	.	.	.	.	.	.	31
Bassin de l'Oise.																																
Aouste	.	.	.	.	.	.	.	.	.	.	.	4	6	5	7	4	7	.	.	.	.	.	.	.	.	.	.	.	.	.	.	33
Hirson	.	12	1	11	.	1	.	.	.	5	.	5	18	.	6	4	.	.	.	.	.	.	.	.	.	.	.	.	.	.	.	63
Montcornet	.	10	.	8	.	1	2	.	.	12	.	11	20	.	9	2	.	.	.	.	.	.	.	.	.	.	.	.	.	.	.	75
Laon (P. C.)	.	13	.	8	.	4	.	.	.	4	2	2	14	.	3	2	.	.	.	.	.	.	.	.	.	.	.	.	.	.	.	52

STATIONS.	1	2	3	4	5	6	7	8	9	10	11	12	13	14	15	16	17	18	19	20	21	22	23	24	25	26	27	28	29	30	31	TOTAL.
Bassin de l'Oise (suite).																																
Guiscard	.	10	0	8	.	.	.	.	.	.	8	12	9	.	5	.	.	.	.	.	.	.	.	.	.	.	.	.	.	.	.	52
Lassigny	.	6		1	.	.	.	2	.	0	2	1	7	.	.	2	.	.	.	.	.	1	.	.	.	0	.	.	.	1	0	23
Maignelay	1	6	1	2	14	5	11	.		19	.	9	4	.	2	.	.	.	.	.	.	.	.	.	.	.	.	.	.	.	.	74
Formerie	1	2	3	2	0	1	0	0	2	10	9	4	0	3	2	2	.	.	.	.	.	.	.	.	.	.	.	.	.	.	.	42
Beauvais (M. Bergez)	7	1	9		7		11		13	3	4	7	2	1	1	.	.	.	.	0	.	.	.	.	.	.	.	.	.	.	.	65
Venette	.	8	1	4	3	3	1	.	3	5	2	1	4	.	3	0	.	.	.	.	.	.	.	.	.	.	.	.	.	.	.	40
Senlis	1	5	.	4	2	.	.	.	.	.	2	2	3	.	2	.	.	.	.	.	.	.	.	.	.	.	.	.	.	.	.	21
Fleurines	.	6	0	5	6	2	2	.	12	2	2	1	8	.	.	2	.	.	.	.	.	.	.	.	.	.	.	.	.	.	.	49
Bassin du Loing.																																
Sainpuits	3	5	9	5	9	6	5	1	9	.	6	8	.	.	4	.	.	.	.	.	.	.	.	.	.	.	.	.	.	.	.	70
Moutiers	1	2	2	9	2	3	5	2	.	.	.	2	8	1	3	2	.	.	.	.	.	.	.	.	.	.	.	.	.	.	.	42
Moulin-s.-Ouanne.	2	6	7	7	3	3	2	.	6	.	3	10	.	.	4	.	.	.	.	.	.	1	.	.	.	.	.	.	.	.	.	53
Tannerre	2	6	6	6	6	2	2	.	4	.	3	8	1	3	3	1	.	.	.	.	.	.	.	.	.	.	.	.	.	.	.	53
Rogny (P.C.)	1	2	3	4	.	3	4	.	.	1	1	.	2	1	2	1	.	.	.	.	.	.	.	.	.	.	.	.	.	.	.	25
Charny	6	3	12	4	3	4	1	.	13	1	2	5	.	4	2	0	0	0	.	.	.	.	.	.	.	.	.	.	.	.	.	60
Courpalet	2	7	4	7	2	1	2	.	1	4	3	1	3	.	2	1	.	.	.	.	.	.	.	.	.	.	.	.	.	.	.	40
Savigny	7	3	13	4	2	2	3	.	5	.	5	8	.	7	2	1	1	.	.	.	.	.	.	.	.	.	.	.	.	.	.	63
Nemours	.	4	1	.	6	3	4	7	.	4	.	6	7	.	6	.	.	.	.	.	.	.	.	.	.	.	.	.	.	.	.	48
Bassin de l'Eure.																																
Courville	2	1	2	6	6	7	6	.	.	8	.	5	7	.	.	.	.	.	.	.	.	.	.	.	.	.	.	.	.	.	.	50
La Loupe	.	4	2	6	1	4	3	.	6	1	3	4	7	.	0	1	.	.	.	.	.	.	.	.	.	.	.	.	.	.	.	42
Senonches	0	2	1	7	11	8	4	.	0	2	1	0	16	0	0	0	.	.	.	.	.	.	0	.	.	.	.	.	.	.	.	53
Nogent-le-Roi	0	2	0	5	5	7	8	0	.	2	1	1	5	1	0	.	1	.	.	.	.	.	.	.	.	.	.	.	.	.	.	38
Dreux	.	3	.	9	2	4	6	0	1	.	2	5	2	.	.	.	.	.	.	.	.	.	.	.	.	.	.	.	.	.	.	34
Brézolles	.	2	1	22	7	8	12	.	2	1	3	.	6	.	.	.	.	.	.	.	.	.	.	.	.	.	.	.	.	.	.	64
Forêt du Perche	4	3	24	6	8	6	1	.	9	1	1	17	1	.	.	.	.	.	.	.	.	.	.	.	.	.	.	.	.	.	.	81
F^t de Bonsmoulins.	1	5	3	14	3	6	8	.	1	4	3	3	14	1	1	.	.	.	.	.	.	.	.	.	.	.	.	.	.	.	.	66
Saint-André	.	5	.	9	2	5	3	.	5	.	2	1	6	.	.	2	.	.	.	.	.	.	.	.	.	.	.	.	.	.	.	40
Pacy-s-Eure	.	5	.	12	4	5	8	.	6	.	4	5	.	.	.	.	.	.	.	.	.	.	.	.	.	.	.	.	.	.	.	49
Évreux (P.C.)	.	5	1	.	8	.	.	.	.	8	2	1	4	2	1	.	.	.	.	.	.	.	.	.	.	.	.	.	.	.	.	32
Bassin de la Seine inférieure, au-dessous du confluent de l'Oise.																																
Trappes	0	4	0	7	1	8	5	.	1	.	4	8	1	.	1	.	.	.	.	.	.	.	.	.	.	.	.	.	.	.	.	41
Bonnières	.	8	.	15	2	10	9	.	.	9	7	6	.	.	.	.	.	.	.	.	.	.	.	.	.	.	.	.	.	.	.	66
Montjavoult	.	6	.	8	8	.	.	6	8	12	5	5	3	.	4	4	.	.	.	.	.	.	.	.	.	.	.	.	.	.	.	69
Le Coudray S^t-G	1	8	2	.	2	6	18	5	.	7	.	8	13	1	2	2	.	.	.	.	.	.	.	.	.	.	.	.	.	.	.	75
Gournay (hosp.)	.	8	3	10	1	8	12	5	5	5	.	11	13	.	3	2	.	.	.	.	.	.	.	.	.	.	.	.	.	.	.	86
Forges	4	4	.	12	14	12	3	.	5	.	4	32	2	.	0	.	.	.	.	.	.	.	.	.	.	.	.	.	.	.	.	92
Buchy	4	6	7	6	18	10	5	.	5	.	.	14	7	.	1	0	.	.	.	.	.	.	.	.	.	.	.	.	.	.	.	83
Épreville-Martinv.	2	13	5	20	5	4	16	.	18	.	11	11	5	.	10	1	.	.	.	.	.	.	.	.	.	.	.	.	.	.	.	121
Elbeuf (St-Aubin).	7	.	2	2	5	4	2	.	7	.	3	7	2	.	2	.	.	.	.	.	.	.	.	.	.	.	.	.	.	.	.	43
Rouen (île Lacroix).	1	6	3	19	2	9	11	.	7	.	3	11	3	7	4	.	.	.	.	.	.	.	.	.	.	.	.	.	.	.	.	86
Barentin	1	8	9	15	4	11	10	2	9	.	9	12	4	.	6	1	.	.	.	.	.	.	.	.	.	.	.	.	.	.	.	101
Yvetot	2	7	10	9	4	10	8	6	4	.	4	11	4	1	2	0	.	.	.	.	.	.	.	.	.	.	.	.	.	.	.	82
Caudebec	4	5	12	10	4	10	7	9	6	.	10	18	.	0	5	1	.	.	.	.	.	.	.	.	.	.	.	.	.	.	.	101
Sanvic (le Havre)	4	.	4	2	3	.	3	4	5	.	2	2	.	.	.	1	1	7	4	4	3	4	.	.	.	.	.	.	.	.	.	53
La Hève (sémaph.)	.	3	8	10	2	5	5	8	3	2	1	7	5	1	3	.	.	.	.	.	.	.	.	.	.	.	.	.	.	.	.	63

STATIONS.	1	2	3	4	5	6	7	8	9	10	11	12	13	14	15	16	17	18	19	20	21	22	23	24	25	26	27	28	29	30	31	TOTAL.
Bassin de la Seine inférieure, au-dessous du confluent de l'Oise (suite).																																
Honfleur	5	1	8	6	3	2	13	2	7	1	2	5	2	.	3	0	.	.	.	.	.	.	.	.	.	.	.	.	.	.	.	60
Brionne	1	7	2	13	5	20	13	3	.	6	.	1	7	2	1	.	.	.	.	.	.	.	.	.	.	.	.	.	.	.	.	82
Rugles	0	4	2	7	15	12	13	.	5	2	4	4	11	.	2	.	.	.	.	.	.	.	1	.	.	.	.	.	.	.	.	82
Laigle	3	5	.	12	6	11	5	0	9	6	.	6	13	2	2	1	.	.	0	.	.	.	.	.	.	.	.	.	.	.	.	81
BASSINS ENTRE LA SEINE ET LA POINTE DE BRETAGNE.																																
Bassins de la Touque, de la Dive, de l'Orne, de la Vire et de la Douve.																																
Sées	.	5	.	4	1	0	.	.	3	.	3	1	.	.	.	.	.	.	.	.	.	.	.	.	.	.	.	.	.	.	.	17
Gacé	.	15	.	12	10	.	.	.	.	.	.	9	.	.	.	.	.	.	.	.	.	.	.	.	.	.	.	.	.	.	.	47?
St-Ouen-le-Pin	4	3	14	11	11	4	15	2	10	0	2	10	2	1	3	1	.	.	.	.	.	.	.	.	.	.	.	.	.	.	.	94
Lisieux	1	8	6	17	22	14	6	5	8	1	2	2	10	8	9	3	2	.	.	.	.	.	.	.	.	.	.	.	.	.	.	124
Pont-l'Évêque	3	6	12	24	10	10	23	7	22	.	3	7	2	.	5	.	.	.	.	.	.	.	.	.	.	.	.	.	.	.	.	135
Annebault	1	3	2	8	5	4	5	5	10	1	.	12	3	5	8	3	0	.	.	0	.	.	.	.	.	.	.	.	.	.	.	78
Trouville	4	7	6	5	2	11	12	3	10	.	2	4	.	.	2	0	.	.	.	.	.	.	.	.	.	.	.	.	.	.	.	68
Ouistreham	1	2	4	9	8	4	8	.	3	.	4	5	2	.	.	.	.	.	.	.	.	.	.	.	.	.	.	.	.	.	.	50
Ver	.	7	7	12	7	9	12	2	4	1	4	2	3	1	1	0	.	.	.	.	.	0	.	.	.	.	.	.	.	.	.	72
Caen (C. M.)	3	2	8	6	11	10	8	2	4	2	3	5	.	1	.	.	.	.	.	.	.	.	.	.	.	.	.	.	.	.	.	65
Ste-Honorine-du-F.	1	4	12	8	2	7	6	0	7	.	1	6	2	0	0	.	.	.	.	.	.	.	.	.	.	.	.	.	.	.	.	56
Pierrefitte	1	6	8	12	2	4	5	2	6	1	6	8	4	.	0	0	.	.	.	0	.	.	.	.	.	.	.	.	.	.	.	65
Flers	2	4	15	.	.	2	2	4	10	10	7	10	.	.	.	.	.	.	.	.	.	.	.	.	.	.	.	.	.	.	.	66
Lénault	.	6	5	7	.	3	2	.	.	12	.	.	.	.	.	.	.	.	.	.	.	.	.	.	.	.	.	.	.	.	.	35
Roucamps	4	6	14	17	3	4	1	1	11	2	6	17	1	0	3	.	.	.	.	.	.	.	.	.	.	.	.	.	.	.	.	90
Bény-Bocage	3	2	2	10	.	4	3	3	.	.	.	7	.	1	2	1	1	.	.	.	.	.	.	.	.	.	.	.	.	.	.	39
Saint-Sever	4	10	21	15	3	6	8	5	16	.	17	11	.	.	5	.	.	.	.	.	.	.	.	.	.	.	.	.	.	.	.	121
Trévières	.	4	5	2	3	1	0	1	3	.	2	4	4	.	.	0	.	.	.	.	.	.	.	.	.	.	.	.	.	.	.	29
Isigny	.	.	15	8	1	1	2	4	12	.	3	8	.	.	2	1	.	.	.	.	.	.	.	.	.	.	.	.	.	.	.	57
Ste-Marie-du-Mont	11	5	11	2	3	2	5	16	.	8	3	11	.	4	1	0	.	.	.	.	.	.	.	.	.	0	.	.	.	.	.	82
Cherbourg	2	13	13	9	3	.	2	2	2	.	8	3	14	.	1	.	.	.	.	.	.	.	.	.	.	.	.	.	.	.	.	72
La Hague	.	5	18	5	3	1	0	.	16	.	4	2	14	.	1	.	.	.	.	.	.	.	.	.	.	.	.	.	.	.	.	69
Bassins entre le cap de la Hague et la Pointe de Bretagne.																																
Coutances	2	8	7	23	2	3	2	7	11	3	5	7	14	.	3	4	0	.	.	0	.	.	1	.	.	.	.	.	.	.	.	102
Landivy	.	8	2	21	7	4	6	3	13	4	7	3	8	.	3	.	.	.	.	.	.	.	4	.	.	.	.	.	.	.	.	93
Louvigné-du-Désert	.	2	5	12	4	6	1	.	5	0	4	1	.	.	.	.	.	.	.	.	.	.	.	.	.	.	.	.	.	.	.	40
Fougères	2	11	6	9	11	5	8	.	14	.	8	5	2	.	2	.	0	0	.	.	.	.	5	.	.	.	.	.	.	.	.	88
St-Marc-s-Couesnon	3	5	1	7	7	11	5	12	.	.	6	2	.	.	.	.	.	.	.	.	.	.	4	.	.	.	.	.	.	.	.	63
Sens de Bretagne	5	7	5	13	7	9	5	2	3	5	2	3	1	.	.	.	.	.	.	.	.	.	.	.	.	.	.	.	.	.	.	69
Antrain	.	8	8	3	12	14	6	.	11	.	6	10	.	.	.	.	.	0	0	.	.	.	2	.	.	.	.	.	.	.	.	80
Bazouges	2	6	5	7	11	6	7	0	8	1	6	3	0	1	.	.	.	.	.	.	.	3	.	.	.	.	.	.	.	.	.	67
Trans	2	4	5	9	7	8	7	0	11	.	10	8	1	.	0	.	.	.	.	.	.	.	3	.	.	.	.	.	.	.	.	75
St-Domineuc	1	3	5	5	11	13	3	.	9	.	1	2	2	.	.	.	.	.	.	.	.	.	2	.	.	.	.	.	.	.	.	57
Bécherel	1	2	5	4	10	11	3	.	6	.	.	2	3	.	1	.	.	.	.	.	.	.	3	.	.	.	.	.	.	.	.	52
Dol	2	3	4	12	12	6	7	0	6	1	4	1	0	.	.	0	.	.	.	.	.	.	10	.	.	.	.	.	.	.	.	70
St-Jouan-des-Guérets	4	4	7	4	0	5	6	4	2	8	.	6	2	.	.	.	.	.	.	.	.	6	.	.	.	.	.	.	.	.	.	59
Saint-Malo	4	7	17	.	4	4	.	.	7	.	7	3	.	.	.	.	.	.	.	.	.	5	.	.	.	.	.	.	.	.	.	58
Roscoff	5	7	7	3	1	3	1	.	10	.	4	3	.	1	.	0	.	.	.	.	.	.	5	6	.	.	.	.	.	.	.	55

VERSANT DE L'OCÉAN.

PETITS BASSINS DU SUD DE LA BRETAGNE.

STATIONS.	1	2	3	4	5	6	7	8	9	10	11	12	13	14	15	16	17	18	19	20	21	22	23	24	25	26	27	28	29	30	31	TOTAL.
Pte Saint-Mathieu..	.	5	30	9	9	.	.	.	4	0	.	4	4	.	.	1	.	.	.	.	.	.	14	8	8	.	.	.	.	.	.	.	96
Brest (Obsre).....	5	8	9	3	1	.	1	4	1	11	3	3	.	3	1	.	.	.	.	.	.	12	12	5	.	1	.	.	.	.	.	82
La Feuillée.....	.	5	23	26	11	.	.	.	.	5	.	4	16	.	.	.	.	.	.	.	.	.	8	.	12	.	.	.	.	.	.	.	110
Renniou.....	.	7	12	18	17	1	3	1	8	1	5	4	8	.	.	.	.	.	.	.	1	.	6	.	9	1	.	.	.	.	.	102
Callac.....	1	9	8	10	9	1	2	1	7	.	6	4	1	1	.	1	.	.	.	.	.	.	2	.	4	.	.	.	.	.	.	67
Corlay.....	2	17	27	21	20	6	8	1	21	.	9	9	2	1	.	.	.	.	.	.	.	1	4	.	8	.	.	.	.	.	.	157
Gouarec.....	.	4	5	30	9	2	.	1	5	1	4	2	4	.	.	.	.	.	.	.	.	.	2	.	3	.	.	.	.	.	.	72
Glomel.....	1	7	25	9	7	.	.	.	4	.	5	4	2	.	.	.	.	.	1	.	.	.	3	8	1	.	.	.	.	.	.	77
Le Faouët.....	1	7	12	3	1	.	.	.	.	9	.	4	.	.	.	.	.	.	.	.	.	.	.	14	.	.	.	.	.	.	.	51
Carhaix.....	.	12	7	8	7	1	2	.	6	.	4	4	1	.	1	.	.	.	.	.	.	6	1	4	5	.	.	.	.	.	.	69
Pénity.....	1	9	16	8	5	1	.	.	7	.	9	8	1	.	.	.	.	.	.	.	.	3	2	5	4	.	.	.	.	.	.	79
Goarem-Liziard...	1	9	16	10	3	4	1	.	10	.	8	5	1	2	1	1	.	.	.	.	.	5	2	5	6	.	.	.	.	.	.	90
Châteaulin.....	1	13	13	9	4	2	1	.	12	.	11	4	.	2	.	.	.	.	.	.	1	6	.	8	1	.	.	.	.	.	.	88
Le Cosquer.....	1	6	6	5	5	1	.	1	4	.	6	3	.	1	.	.	.	.	.	.	.	2	1	.	3	.	.	.	.	.	.	45
Pontivy.....	.	3	4	1	.	.	.	.	3	.	2	.	.	.	.	.	.	.	.	.	.	1	2	.	3	.	.	.	.	.	.	19
Bel-Air.....	1	4	9	4	5	1	.	.	3	.	4	1	.	.	.	.	.	.	.	.	.	2	.	.	1	.	.	.	.	.	.	35
Locminé.....	.	5	3	5	.	.	.	2	2	4	.	2	.	2	.	.	.	.	.	.	.	1	.	2	.	.	.	.	.	.	.	28
Hennebont.....	.	1	10	4	1	.	.	5	.	4	1	1	.	.	.	.	.	.	.	.	.	.	9	.	8	.	.	.	.	.	.	44
Le Grognon (Groix).	.	.	1	2	1	.	.	.	1	.	4	.	1	.	.	.	.	.	.	.	.	.	2	3	.	.	.	.	.	.	.	15
Auray.....	.	2	5	1	.	.	.	4	1	5	1	2	.	3	.	.	.	.	.	.	.	8	.	6	.	.	.	.	.	.	.	38
Vannes.....	.	.	6	5	3	.	.	.	5	.	5	.	.	.	2	.	.	.	.	.	.	.	5	3	4	.	.	.	.	.	.	38
Palais (Belle-Ile)...	.	.	.	14	3	.	4	.	5	1	5	3	2	.	.	.	.	.	.	.	.	.	6	2	4	.	.	.	.	.	.	49
Er Hastellic.....	.	.	.	5	1	.	.	.	.	.	3	1	.	.	.	.	.	.	.	.	.	.	5	.	4	.	.	.	.	.	.	19

BASSIN DE LA VILAINE.

STATIONS.	1	2	3	4	5	6	7	8	9	10	11	12	13	14	15	16	17	18	19	20	21	22	23	24	25	26	27	28	29	30	31	TOTAL.
Erbrée.....	1	6	5	5	6	8	1	.	9	.	5	2	1	.	0	.	.	.	.	.	.	.	3	.	.	.	.	.	.	.	.	52
Vitré.....	1	6	6	6	7	8	2	.	13	.	5	3	1	.	1	.	.	.	.	.	.	.	4	.	.	.	.	.	.	.	.	63
St-Christophe-d.-B.	2	5	5	8	5	11	3	.	10	.	7	3	0	.	0	.	.	.	.	.	.	.	3	.	.	.	.	.	.	.	.	62
Châteaubourg.....	2	4	3	8	7	8	.	.	14	.	4	4	2	.	.	.	.	0	.	.	.	.	2	.	.	.	.	.	.	.	.	58
Bruz.....	2	5	5	4	7	1	.	.	7	4	2	1	.	.	.	.	.	.	.	.	.	.	.	.	.	.	.	.	.	.	.	38
Rennes (P. C.)....	2	4	4	2	9	9	1	.	8	.	5	6	1	.	.	.	.	0	.	.	.	.	1	.	.	.	.	.	.	.	.	52
Le Boulet (Étang)..	2	3	4	8	10	7	6	.	7	.	5	2	.	.	1	.	.	.	.	.	.	.	.	.	.	.	.	.	.	.	.	55
Montauban.....	1	2	3	5	1	8	6	.	6	.	7	.	0	.	3	.	.	.	.	.	.	.	.	.	.	.	.	.	.	.	.	41
Montfort.....	1	3	5	7	9	11	3	.	6	.	.	2	1	.	.	.	.	.	.	.	.	.	.	.	.	.	.	.	.	.	.	48
Saint-Méen.....	1	1	.	4	.	6	3	0	9	0	.	.	1	1	.	.	.	0	.	.	.	.	.	.	.	.	.	.	.	.	.	26
Merdrignac.....	1	6	.	6	3	1	.	.	7	2	2	.	3	.	.	.	.	.	.	.	.	.	3	.	.	.	.	.	.	.	.	34
Plouguenast.....	.	2	5	7	7	.	1	1	6	.	3	.	3	.	1	.	.	.	.	.	.	.	4	.	3	.	.	.	.	.	.	43
Rohan.....	.	.	2	.	8	4	.	.	.	.	.	.	.	.	6	23	.	.	10	.	.	.	.	.	.	7	.	.	.	.	.	60
Bosméléac.....	.	6	22	5	5	1	2	3	4	.	.	4	1	.	1	.	.	.	.	.	.	.	3	.	.	.	.	.	.	.	.	57
Plélan.....	1	4	3	2	4	.	.	.	12	.	4	4	0	.	1	.	.	.	.	.	.	.	2	.	.	.	.	.	.	.	.	37
Ploërmel (P. C.)..	1	4	6	4	.	.	.	.	1	.	1	1	.	.	.	.	.	.	.	.	.	1	.	.	.	.	.	.	.	.	.	19
Malestroit.....	.	5	4	4	.	.	.	2	4	3	.	1	.	.	.	.	.	.	.	.	.	2	.	.	.	.	.	.	.	.	.	25
Redon.....	2	1	2	4	1	2	.	.	6	.	3	6	.	.	.	.	.	.	.	.	.	2	3	.	5	.	.	.	.	.	.	39
Guipry.....	1	3	3	1	4	0	.	5	.	.	5	1	.	.	.	.	.	.	.	.	.	.	1	.	.	.	.	.	.	.	.	24
Bain.....	1	4	2	1	5	.	.	.	8	.	5	2	.	.	.	.	.	.	.	.	.	.	.	.	.	.	.	.	.	.	.	27
La Guerche.....	1	2	2	8	2	5	.	.	8	.	5	4	.	.	.	.	.	.	.	.	.	.	.	.	.	.	.	.	.	.	.	37

STATIONS.	1	2	3	4	5	6	7	8	9	10	11	12	13	14	15	16	17	18	19	20	21	22	23	24	25	26	27	28	29	30	31	TOTAL
BASSIN DE LA VILAINE (suite).																																
Martigné Ferch....	0	2	0	2	6	3	0	0	9	0	6	5	.	.	0	.	.	.	.	.	.	.	.	.	.	.	.	.	.	.	.	36
St-Julien de V....	2	1	4	4	1	.	1	3	3	3	.	2	.	1	.	.	.	.	.	.	.	.	2	.	.	.	.	.	.	.	.	27
Melneuf (Guenrouët).	.	1	4	7	1	.	.	.	2	3	9	1	1	.	1	.	.	.	.	.	.	.	1	.	3	.	.	.	.	.	.	34
La Roche-Bernard	.	.	4	1	.	.	.	3	7	8	.	5	.	.	.	.	.	.	.	.	.	5	.	7	.	.	.	.	.	.	.	40
BASSIN DE LA LOIRE.																																
Bassin de la Loire supérieure.																																
Le Puy (E. N.)...	.	.	.	2	.	.	.	.	.	.	.	6	1	.	.	.	.	.	.	.	.	.	1	.	.	.	.	.	.	.	.	10
Saint-Paulien	.	.	3	7	2	2	3	.	4	2	.	.	4	.	.	.	.	.	.	.	.	.	2	.	.	.	.	.	.	.	.	29
Les Creuses.....	.	.	.	.	8	4	4	2	.	.	6	.	.	3	.	5	.	.	.	.	.	.	4	.	.	.	.	.	.	.	.	37
Rochetaillée.....	.	.	.	.	7	5	1	4	.	5	.	.	3	9	.	5	.	.	.	.	.	.	6	.	.	.	.	.	.	.	.	46
Fortunières.....	.	.	.	12	12	1	2	1	1	.	.	.	.	.	.	.	.	.	.	.	.	.	.	.	.	.	.	.	.	.	.	29
Montbrison (P.C.).	.	.	.	5	.	5	4	3	.	.	.	2	5	.	.	.	.	.	.	.	.	.	3	.	.	.	.	.	.	.	.	27
Feurs.....	.	.	.	6	1	4	3	2	.	1	.	1	4	.	.	.	.	.	.	.	.	.	2	.	.	.	.	.	.	.	.	24
Panissières.....	.	.	.	6	.	.	.	.	.	.	.	9	12	.	.	.	.	.	.	.	.	.	3	.	.	.	.	.	.	.	.	31
Noirétable.....	12	.	.	17	6	.	.	.	.	.	.	20	20	6	.	.	.	.	.	7	5	.	.	.	.	.	.	.	.	.	.	93
St-Romain-d'Urfé..	1	.	0	18	2	4	3	5	2	4	2	9	11	.	0	.	.	.	.	.	.	.	2	.	.	.	.	.	.	.	.	64
Fourneaux.....	1	2	.	4	2	9	5	4	.	6	.	2	2	3	1	2	.	.	.	.	.	.	2	.	.	.	.	.	.	.	.	45
Montagny.....	2	.	.	6	4	9	3	2	.	.	4	.	4	.	4	.	.	.	.	.	.	.	5	.	.	.	.	.	.	.	.	43
Roanne.....	.	.	.	3	1	3	3	.	.	5	.	1	1	1	.	.	.	.	.	.	.	.	3	.	.	.	.	.	.	.	.	20
Charolles.....	2	.	2	6	5	8	4	5	.	6	.	9	9	2	3	2	.	.	.	.	.	.	3	.	.	.	.	.	.	.	.	66
Digoin (P. C.)....	.	1	.	8	4	1	5	5	.	3	2	3	5	.	4	.	.	.	.	.	.	.	.	.	.	.	.	.	.	.	.	40
Pierrefitte.....	2	.	1	7	2	.	.	10	.	.	.	9	3	.	.	.	.	.	.	.	.	.	.	.	.	.	.	.	.	.	.	34
Dompierre.....	2	.	1	8	3	5	2	3	.	6	.	6	6	1	1	4	.	.	.	.	.	.	4	.	.	.	.	.	.	.	.	52
Beaulon.....	3	.	.	.	10	.	2	2	.	.	4	4	10	.	.	2	.	.	.	.	.	.	3	.	.	.	.	.	.	.	.	40
Saint-Eusèbe.....	1	.	.	9	2	2	10	.	.	6	6	3	10	.	.	.	.	.	.	.	.	.	5	.	.	.	.	.	.	.	.	54
Autun (P. C.).....	0	0	0	10	2	3	4	3	.	3	5	6	16	2	.	.	1	.	.	.	.	.	3	.	.	.	.	.	.	.	.	58
Arnay-le-Duc.....	.	1	.	11	4	1	5	2	1	2	3	4	8	.	1	.	.	.	.	.	.	.	1	.	.	.	.	.	.	.	.	44
Luzy (P. C.).. ...	.	.	.	5	4	5	6	3	.	10	.	5	9	.	.	.	.	.	.	.	5	.	3	.	.	.	.	.	.	.	.	55
Decize.....	5	3	2	5	4	.	.	.	.	.	.	4	9	1	3	1	.	.	.	.	.	.	3	.	.	.	.	.	.	.	.	40
Nevers.....	.	2	10	10	3	45	12	2	.	36	.	3	12	2	3	.	.	.	.	.	.	.	2	.	.	.	.	.	.	.	.	142
Châtillon-en-B....	.	.	7	12	1	9	5	2	.	12	2	7	12	.	4	1	.	.	.	.	.	.	2	.	.	.	.	.	.	.	.	77
Prémery.....	1	2	4	11	0	7	4	4	.	6	2	3	10	6	4	2	0	.	.	.	.	.	2	.	.	.	.	.	.	.	.	68
Bassin de l'Allier.																																
La Bastide.....	.	.	.	.	.	.	.	.	.	.	.	.	5	.	.	.	.	.	.	.	.	.	.	.	.	.	.	.	.	.	.	5
Mercoire.....	.	.	.	2	6	.	.	1	.	1	1	.	.	2	.	.	.	.	.	.	.	.	.	.	.	.	.	.	.	.	.	14
Langogne.....	.	.	.	1	9	.	.	.	.	1	.	.	.	4	.	.	.	.	.	.	.	.	.	.	.	.	.	.	.	.	.	15
Grandrieu.....	1	.	.	2	4	0	.	1	.	2	0	3	3	1	.	.	.	.	.	.	.	.	.	.	.	.	.	.	.	.	.	17
Saugues.....	.	.	.	4	6	.	.	.	.	4	.	.	.	.	.	.	.	.	.	.	.	.	.	.	.	.	.	.	.	.	.	14
Langeac.....	.	.	.	4	4	.	2	.	.	.	.	.	2	.	.	.	.	.	.	.	.	.	2	.	.	.	.	.	.	.	.	14
Murat.....	.	.	.	.	5	4	.	5	2	4	.	2	.	.	.	2	.	.	.	.	.	.	.	.	.	.	.	.	.	.	.	24
Massiac.....	.	.	.	.	10	.	3	.	.	.	.	.	.	.	.	.	.	.	.	.	.	.	.	.	.	.	.	.	.	.	.	13
Brioude.....	.	.	.	.	1	.	1	3	.	1	.	1	.	.	.	.	.	.	.	.	.	.	.	.	.	.	.	.	.	.	.	7
Ambert.....	3	.	.	4	15	6	5	1	.	4	1	1	2	1	1	2	.	.	.	.	0	.	2	.	.	.	.	.	.	.	.	48
Besse.....	.	.	.	40	1	.	.	1	1	1	1	.	.	.	.	.	.	.	.	.	.	.	3	.	.	.	.	.	.	.	.	48
Puy-de-Dôme (Obs.)	4	1	2	5	27	19	18	5	1	27	25	14	1	7	0	3	1	.	.	.	0	.	2	1	.	1	.	.	.	.	.	164

STATIONS.	1	2	3	4	5	6	7	8	9	10	11	12	13	14	15	16	17	18	19	20	21	22	23	24	25	26	27	28	29	30	31	TOTAL
Bassin de l'Allier (suite).																																
Clermont (Obs^re^)	0	.	.	4	12	1	0	1	.	1	0	1	0	3	0	.	.	.	.	.	.	0	0	1	.	.	0	.	.	.	.	25
Pontgibaud	1	.	.	10	8	1	1	.	1	6	1	2	3	.	1	.	.	.	.	.	.	.	1	.	.	1	.	.	.	.	.	37
Thiers	3	.	.	6	7	2	1	1	.	3	0	6	4	2	1	1	.	.	.	.	.	.	3	0	.	.	.	.	.	.	.	40
Saint-Clément	4	.	.	11	.	.	5	.	.	.	.	.	22	.	21	.	.	.	.	.	.	.	.	.	.	.	.	.	.	.	.	63
Vichy	3	.	.	4	2	1	.	3	.	.	.	5	2	.	.	.	.	.	.	.	.	.	.	.	.	.	.	.	.	.	.	20
Ébreuil	4	.	.	2	1	1	.	2	.	3	.	4	1	.	.	.	.	.	.	.	.	.	.	.	.	.	.	.	.	.	.	18
Bessay	1	.	.	2	3	.	.	.	.	3	.	10	5	2	.	.	.	.	.	.	.	.	.	.	.	.	.	.	.	.	.	26
Moulins (P. C.)	2	.	1	6	0	2	1	1	.	3	.	2	3	1	0	1	.	.	.	.	.	.	2	.	.	.	.	.	.	.	.	25
Baleine	3	0	1	3	6	4	1	2	.	4	.	2	7	.	0	2	.	.	.	.	1	.	2	0	.	.	.	.	.	.	.	39
Franchesse	1	.	2	4	3	0	1	3	0	4		3	6	.	.	2	0	.	.	.	.	.	.	.	.	.	.	.	.	.	.	30
Bassin du Cher.																																
Auzances	.	.	4	20	3	.	.	.	.	12	.	.	6	.	.	.	.	.	.	.	.	.	.	1	.	.	.	.	.	.	.	46
Chénérailles	.	.	1	10	4	.	.	.	.	.	.	8	6	.	.	.	.	.	.	.	.	.	1	.	.	.	.	.	.	.	.	30
Chambon	3	9	11	0	2	.	.	.	2	1	4	5	.	.	.	.	.	.	.	.	.	1	.	.	.	.	.	.	.	.	.	38
Montluçon	2	.	.	7	3	.	.	.	3	.	5	3	2	.	.	.	.	.	.	.	.	.	.	.	.	.	.	.	.	.	.	25
Hérisson	.	2	.	4	.	.	.	.	5	.	4	7	.	.	.	.	.	.	.	.	.	.	.	.	.	.	.	.	.	.	.	22
Bourges (E. N.)	2	2	0	8	1	4	4	1	3	.	1	4	2	.	1	.	.	0	.	.	.	.	3	.	.	.	.	.	.	.	.	36
Salbris	.	2	4	3	2	3	2	2	.	2	2	2	4	.	0	0	.	.	.	.	.	1	.	.	.	.	.	.	.	.	.	29
Romorantin	1	1	1	7	.	0	3	1	.	2	.	1	2	.	.	1	.	.	.	.	.	.	.	.	.	.	.	.	.	.	.	20
Mennetou-sur-Ch.	.	4	.	14	.	.	6	1	.	2	2	.	7	.	1	.	.	.	.	.	.	1	.	.	.	.	.	.	.	.	.	38
St-Aignan	.	6	.	.	.	.	.	.	.	14	1	2	.	.	.	.	.	.	.	.	.	.	.	.	.	.	.	.	.	.	.	22
Montrichard	1	1	2	6	.	.	3	1	4	.	1	5	.	.	2	.	.	.	.	.	.	4	.	.	.	.	.	.	.	.	.	30
Bassin de l'Indre.																																
Sainte-Sévère	.	.	.	9	8	.	5	.	8	3	.	8	.	5	.	.	.	.	.	.	.	.	.	.	.	.	.	.	.	.	.	46
Châteauroux (S. a.)	1	.	1	9	3	.	.	.	5	.	2	1	.	.	2	.	.	.	.	.	.	.	1	.	.	.	.	.	.	.	.	25
Loches (P. C.)	.	.	1	.	9	.	0	.	5	.	.	1	.	.	.	.	.	.	.	.	.	.	2	.	.	.	.	.	.	.	.	17
Manthelan	.	.	.	9	3	.	.	.	.	.	13	.	.	.	.	.	.	.	.	.	.	.	11	.	.	.	.	.	.	.	.	36
Azay-le-Rideau	.	.	.	13	7	.	.	.	.	5	.	4	7	.	.	.	.	.	.	.	.	.	.	.	.	.	.	.	.	.	.	36
Lignières	.	1	1	5	2	0	0	0	0	8	3	0	3	.	0	0	0	.	0	.	.	.	0	.	.	.	.	.	.	.	.	24
Bassin de la Creuse.																																
Felletin	.	.	.	11	2	.	.	0	3	2	2	.	1	.	.	.	.	.	.	.	.	.	.	.	.	.	.	.	.	.	.	22
Ahun	.	.	.	18	.	4	.	.	.	.	5	.	.	.	.	.	.	.	.	.	.	.	.	.	.	.	.	.	.	.	.	27
Boussac	.	.	11	9	1	1	1	.	6	0	3	9	0	1	1	.	.	.	.	.	.	3	.	.	.	.	.	.	.	.	.	47
Guéret (E. N.)	.	.	.	18	.	.	.	.	.	.	.	.	.	.	.	.	.	.	.	.	.	.	.	.	.	.	.	.	.	.	.	18
Bessines	.	.	.	18	5	.	.	.	.	3	5	3	9	7	.	.	.	.	.	.	.	.	.	.	.	.	.	.	.	.	.	51
Bellac	.	.	.	9	11	.	.	.	.	9	.	7	9	.	.	.	.	.	.	.	.	.	.	.	.	.	.	.	.	.	.	45
Magnac-Laval	3	.	0	11	8	1	.	.	.	5	.	6	11	.	.	1	.	.	.	.	.	.	2	.	.	.	.	.	.	.	.	48
La Souterraine	8	8	1	18	6	.	.	.	.	9	3	.	4	.	.	.	17	.	.	.	.	.	1	.	.	.	.	.	.	.	.	75
Dun-le-Palleteau	.	.	.	12	5	.	.	.	.	6	.	8	10	.	3	.	.	.	.	.	.	.	.	.	.	.	.	.	.	.	.	45
St-Benoît-du-Sault	.	.	5	5	5	.	.	.	.	5	1	7	10	.	1	.	.	.	.	.	.	.	3	.	.	.	.	.	.	.	.	42
Abilly	1	.	1	6	6	.	.	.	.	7	1	2	2	.	.	.	.	.	.	.	.	.	1	.	.	2	.	.	.	.	.	31
Buxeuil	.	.	.	5	3	.	.	.	.	5	.	.	.	.	.	.	.	.	.	.	.	.	.	.	.	.	.	.	.	.	.	13
Bassin de la Vienne.																																
Eymoutiers	.	.	.	10	11	.	.	.	.	10	7	.	5	.	.	.	.	.	.	.	.	.	.	.	.	.	.	.	.	.	.	43
Pontarion	.	.	.	16	6	.	3	.	.	19	.	.	.	.	.	.	.	.	.	.	.	.	.	.	.	.	.	.	.	.	.	44

STATIONS.	1	2	3	4	5	6	7	8	9	10	11	12	13	14	15	16	17	18	19	20	21	22	23	24	25	26	27	28	29	30	31	TOTAL.
Bassin de la Vienne (suite).																																
Saint-Léonard.....	2	.	.	10	6	.	1	.	.	5	0	6	9	.	.	.	.	.	.	.	.	.	.	.	3	.	.	.	.	.	.	42
Pierrebuffière.....	26	.	.	2	1	1	0	.	1	1	0	2	1	.	1	1	.	.	.	.	0	.	1	.	0	.	.	.	.	.	.	38
Oradour-s.-Vayres	1	.	.	6	15	.	1	.	.	7	.	10	12	6	.	1	.	.	.	.	.	.	.	.	.	.	.	.	.	.	.	59
Limoges (C. M.)...	2	.	.	9	7	.	1	1	.	6	.	5	10	.	1	1	.	.	.	.	.	.	.	.	2	.	.	.	.	.	.	45
Oradour-s.-Glane .	3	.	.	10	6	.	1	.	.	4	4	2	12	.	2	.	.	.	.	.	.	.	.	.	.	.	.	.	.	.	.	44
Rochechouart.....	.	.	.	6	6	0	.	.	.	3	.	.	9	0	.	.	.	.	.	.	.	.	.	.	.	.	.	.	.	.	.	24
Chabanais.....	2	.	.	8	6	1	1	.	.	6	.	5	10	.	.	1	.	.	.	.	.	.	.	.	1	.	.	.	.	.	.	41
Nouic.....	.	1	11	8	.	.	.	.	11	.	10	10	.	.	.	.	.	.	.	.	.	.	.	0	.	.	.	.	.	.	.	52
St-Vincent-la-Ch..	.	4	.	16	6	.	.	.	.	10	.	.	14	.	.	2	.	.	.	.	.	.	.	.	.	.	.	.	.	.	.	52
Lussac-les-Chât...	.	1	.	7	5	3	.	.	1	4	1	5	8	.	.	1	.	.	.	.	.	.	1	.	.	4	.	.	.	.	.	41
Poitiers (P. C.)...	1	.	.	8	.	2	.	.	3	4	3	10	2	.	.	.	.	.	.	.	.	.	.	.	1	.	.	.	.	.	.	34
Jaulnay.....	.	.	.	.	.	.	.	.	.	4	.	.	1	.	1	.	.	.	.	.	.	.	.	.	.	4	.	.	.	.	.	10
Parçay-s.-Vienne .	.	.	.	6	.	5	.	.	4	.	.	3	8	.	.	.	.	.	.	.	.	.	.	.	.	.	.	.	.	.	.	26
St-Épain.....	0	1	1	6	5	.	.	.	.	7	2	3	2	.	.	1	.	.	.	.	.	.	.	.	.	.	.	.	.	.	.	27
Bassin de la Loire, du Bec-d'Allier à Angers.																																
Givry.....	2	1	8	7	8	1	5	2	.	3	0	1	10	1	1	.	.	.	.	.	.	.	3	.	.	.	.	.	.	.	.	53
Saint-Satur.....	.	2	1	8	1	5	2	.	.	6	3	3	7	.	.	1	.	.	.	.	.	.	3	.	.	.	.	.	.	.	.	42
Gien.....	5	4	.	5	.	3	5	2	3	4	8	3	5	.	2	1	.	.	.	.	.	.	1	.	.	.	.	.	.	.	.	53
Grignon.....	1	6	2	7	1	2	3	0	5	3	4	.	5	.	3	1	.	.	.	1	.	.	.	.	.	.	.	.	.	.	.	44
Combreux.....	1	4	2	6	1	1	3	0	0	4	2	4	0	4	4	4	.	.	.	.	.	.	1	.	.	.	.	.	.	.	.	40
Orléans (P. C.)....	.	5	1	4	.	2	1	.	1	.	2	1	4	.	1	.	.	.	.	.	.	.	.	.	.	.	.	.	.	.	.	22
La Motte-Beuvron.	.	3	3	4	.	6	.	1	2	1	.	.	.	.	.	1	.	.	.	.	.	.	.	.	.	.	.	.	.	.	.	21
La Ferté-St-Cyr ..	.	.	12	7	.	.	.	.	8	.	.	7	.	.	.	.	.	.	.	.	.	.	.	.	.	.	.	.	.	.	.	35
Contres.....	.	4	.	6	.	.	.	2	.	3	.	.	4	.	.	.	.	.	.	.	.	.	.	.	.	.	.	.	.	.	.	19
Ouzouer-le-Marché.	.	4	5	6	.	3	4	.	.	1	4	4	5	.	.	1	.	.	.	.	.	.	.	.	.	.	.	.	.	.	.	37
Herbault.....	.	8	.	6	.	.	.	.	3	.	4	3	.	.	.	.	.	.	.	.	.	.	.	.	.	.	.	.	.	.	.	24
Blois (P. C.).....	1	2	3	5	2	.	.	1	.	5	2	1	6	1	.	.	.	.	.	.	.	.	.	.	.	.	.	.	.	.	.	29
Villedomer.....	.	3	1	1	3	0	.	0	0	10	2	5	3	.	0	.	.	.	.	.	.	.	.	.	.	.	.	.	.	.	.	29
Beaumont-la-R....	.	7	2	5	.	.	.	3	.	8	.	0	6	.	.	.	.	.	.	.	.	.	.	.	.	.	.	.	.	.	.	31
Channay.....	1	2	3	6	5	0	0	0	.	8	3	0	3	.	1	0	.	.	.	.	.	.	1	.	.	.	.	.	.	.	.	33
Auverse.....	.	2	2	6	5	.	.	.	.	7	4	1	4	.	1	.	.	.	.	.	.	.	.	.	.	.	.	.	.	.	.	32
Angers (J. d. Pl.).	0	1	5	1	1	0	0	0	5	.	3	0	1	.	0	.	.	0	.	0	0	0	.	.	.	.	.	.	.	.	.	18
La Baumette (M. Cheux)	0	.	6	1	2	.	.	.	6	.	3	1	.	.	.	.	.	.	.	.	.	.	.	.	.	.	.	.	.	.	.	19
Bassin du Loir.																																
Janville.....	.	.	5	9	3	.	7	3	.	.	.	.	10	1	.	.	.	.	.	.	.	.	.	.	.	.	.	.	.	.	.	39
Voves.....	.	3	2	3	0	2	4	.	.	1	2	1	4	1	.	.	1	0	.	.	.	.	.	.	.	.	.	.	.	.	.	24
Orgères.....	.	3	1	5	0	2	4	.	1	3	2	1	2	0	1	.	2	.	.	.	.	.	.	.	.	.	.	.	.	.	.	27
Châteaudun.....	.	2	3	6	.	3	2	1	6	.	4	2	1	.	.	1	.	1	.	.	.	.	3	.	.	.	.	.	.	.	.	35
Bonneval.....	.	4	.	5	.	5	1	1	1	4	.	1	3	.	.	.	.	.	.	.	.	.	.	.	.	.	.	.	.	.	.	25
Authon-du-Perche.	.	5	5	10	1	1	3	.	3	4	5	3	3	.	1	.	.	.	.	.	.	.	1	.	.	.	.	.	.	.	.	45
Vendôme (P. C.)..	1	2	9	4	2	0	2	0	0	3	3	4	4	0	0	.	.	.	.	.	.	.	.	.	.	.	.	.	.	.	.	36
Montoire.....	1	4	6	3	.	.	1	.	0	4	3	1	4	.	1	.	.	.	.	.	.	.	.	.	.	.	.	.	.	.	.	28
Savigny.....	1	5	5	9	.	.	1	1	.	8	7	3	2	4	.	.	.	.	.	.	.	.	.	.	.	.	.	.	.	.	.	45
Mondoubleau	.	.	10	.	.	.	.	.	.	2	.	19	.	.	.	.	.	.	.	.	.	.	.	.	.	.	.	.	.	.	.	31
Dissais-s.-Courc...	.	2	1	7	1	.	2	.	4	.	3	1	1	.	1	.	.	.	.	.	.	.	.	.	.	.	.	.	.	.	.	23

STATIONS.	1	2	3	4	5	6	7	8	9	10	11	12	13	14	15	16	17	18	19	20	21	22	23	24	25	26	27	28	29	30	31	TOTAL.
Bassin du Loir (suite).																																
Le Lude	.	9	6	.	11	.	.	.	.	3	5	2	1	2	2	.	.	.	.	.	.	.	.	.	.	.	.	.	.	.	.	39
Pontvallain	.	3	5	2	6	1	.	2	.	5	2	.	.	.	.	.	.	.	.	.	.	.	.	.	.	.	.	.	.	.	.	26
La Flèche	.	2	.	4	3	.	.	.	.	.	.	.	6	.	1	2	.	.	.	.	.	.	.	.	.	.	.	.	.	.	.	18
Bassin de la Sarthe.																																
Fᵗ d'Écouves (R.V.)	3	5	15	.	.	.	.	.	5	2	3	10	2	.	.	.	.	.	.	.	.	.	.	.	.	.	.	.	.	.	.	45
Forêt de Bourse	.	1	1	10	4	2	3	1	.	5	2	4	6	3	1	1	.	.	.	.	.	.	.	.	.	.	.	.	.	.	.	44
Mortagne	4	3	5	6	6	9	.	.	9	.	5	6	1	1	.	.	.	0	.	.	.	1	.	.	.	.	.	.	.	.	.	56
Forêt de Réno	.	7	2	9	.	6	4	.	.	7	.	3	11	.	2	.	.	.	.	.	.	.	.	.	.	.	.	.	.	.	.	51
Nogent-le-Rotrou	.	2	4	4	.	2	4	.	4	5	2	.	5	.	.	.	.	.	.	.	.	.	.	.	.	.	.	.	.	.	.	32
Thiron-Gardais	2	3	2	3	.	4	.	.	8	2	3	2	9	.	.	.	.	.	.	.	.	.	0	.	.	.	.	.	.	.	.	38
Bellême	0	2	5	10	1	1	6	0	7	3	6	3	9	.	0	0	.	0	.	.	.	.	.	.	.	.	.	.	.	.	.	53
Fᵗ de Perseigne	0	2	4	9	.	1	3	.	4	5	3	2	6	2	.	.	.	0	0	.	0	.	1	.	.	.	.	.	.	.	.	44
Alençon (C. M.)	.	12	4	5	.	.	.	.	12	2	4	6	.	.	.	.	.	.	.	.	.	.	.	.	.	.	.	.	.	.	.	45
Saint-Denis-s.-S.	.	2	.	5	.	0	.	.	.	3	1	0	4	.	.	.	.	.	.	.	.	.	.	.	.	.	.	.	.	.	.	15
Villaines-la-Juhel	.	2	12	9	4	1	2	.	5	11	2	1	9	.	1	0	.	.	.	.	.	.	.	.	.	.	.	.	.	.	.	58
Bonnétable	.	1	2	3	1	1	.	1	.	2	1	1	2	.	.	.	.	.	.	.	.	.	1	.	.	.	.	.	.	.	.	16
La Ferté-Bernard	3	2	4	2	.	1	4	.	1	.	.	.	.	.	.	.	.	.	.	.	.	.	.	.	.	.	.	.	.	.	.	17
Sainte-Suzanne	2	6	9	2	.	4	1	.	7	5	3	3	.	1	.	.	.	.	.	.	.	.	1	.	.	.	.	.	.	.	.	44
Souligné-s-Vallon	.	3	4	6	1	2	1	1	1	7	2	4	4	.	.	.	.	.	.	.	.	.	1	.	.	.	.	.	.	.	.	37
Le Mans (P. C.)	.	1	1	6	.	.	1	.	6	.	9	.	2	.	.	.	.	.	.	.	.	.	.	.	.	.	.	.	.	.	.	26
Connerré	2	.	.	5	.	.	2	.	.	7	.	.	2	.	.	.	.	.	.	.	.	.	.	.	.	.	.	.	.	.	.	18
Sablé	.	.	5	6	4	.	.	.	.	6	4	8	.	.	.	.	.	.	.	.	.	.	.	.	.	.	.	.	.	.	.	33
Tiercé	1	3	0	9	3	0	0	1	1	4	.	.	4	0	.	.	.	.	.	.	.	.	0	0	.	.	.	.	.	.	.	26
Bassin de la Mayenne.																																
Domfront	.	8	6	14	3	1	0	4	5	8	.	15	4	.	.	4	.	.	.	.	.	.	.	.	.	.	.	.	.	.	.	73
Forêt d'Andaines	4	.	8	1	3	.	.	2	10	.	12	.	24	4	8	.	.	.	.	2	.	4	.	.	.	.	.	.	.	.	.	82
Pré-en-Pail	5	4	18	.	.	.	0	.	11	.	5	4	.	0	0	.	.	.	.	.	.	.	.	.	.	.	.	.	.	.	.	47
Gorron	.	1	.	0	.	.	2	.	1	.	1	1	.	.	0	.	.	.	.	.	.	.	.	.	.	.	.	.	.	.	.	8
Ambrières	2	3	5	10	7	7	4	1	10	3	7	3	5	0	1	.	.	.	.	.	.	.	2	.	.	.	.	.	.	.	.	70
Mayenne (P. C.)	0	3	10	9	4	2	3	.	.	.	17	3	6	.	.	1	.	0	.	.	0	.	2	.	.	.	.	.	.	.	.	60
Ernée	2	11	3	9	11	3	4	.	10	.	7	4	0	.	1	.	.	.	1	.	.	1	3	.	.	.	.	.	.	.	.	70
Chailland	0	3	2	8	4	3	2	.	4	1	3	2	4	.	.	.	.	.	.	.	.	.	3	.	.	.	.	.	.	.	.	39
Bais	2	8	4	1	2	.	.	.	5	.	16	7	.	.	.	.	.	.	.	.	.	.	.	.	.	.	.	.	.	.	.	45
Montsûrs	1	1	9	6	6	2	3	0	5	3	4	2	2	0	0	.	.	0	0	0	.	.	1	.	.	.	.	.	.	.	.	45
Laval (E. N.)	2	4	4	5	4	2	2	.	8	.	5	2	1	0	0	.	.	0	.	0	.	0	2	.	.	.	.	.	.	.	.	41
Cossé-le-Vivien	2	2	4	5	3	6	1	.	8	.	4	4	.	.	.	.	.	.	.	.	.	.	1	.	.	.	.	.	.	.	.	40
Grez-en-Bouëre	0	2	2	7	4	1	0	0	.	7	2	1	3	.	0	.	.	.	.	.	.	.	2	.	.	.	.	.	.	.	.	31
Château-Gontier	.	.	.	15	6	.	4	.	.	12	.	10	.	.	.	.	.	.	.	.	.	.	.	.	.	.	.	.	.	.	.	47
Sᵗ-Aignan-s.-Roë	.	2	3	3	5	3	.	4	8	4	4	2	2	.	.	.	.	.	.	.	.	.	1	.	.	.	.	.	.	.	.	41
Pouancé	.	2	6	.	5	9	1	.	.	.	.	.	.	.	.	.	.	.	.	.	.	.	.	.	.	.	.	.	.	.	.	23
Bassin de la Loire inférieure, rive droite.																																
Bécon	11	.	.	.	4	.	.	21	3	0	.	.	1	.	2	4	.	.	1	.	.	.	.	.	.	.	.	.	.	.	.	49
Candé	.	4	0	7	3	2	.	.	7	1	6	.	2	.	1	.	.	.	1	.	.	.	1	.	.	.	.	.	.	.	.	35
Joué-s-Erdre	.	.	.	8	3	.	.	.	3	3	12	2	.	.	.	.	.	.	.	.	.	.	.	.	2	.	.	.	.	.	.	33
Nort	.	.	4	2	9	.	.	.	.	5	1	1	.	.	3	.	.	.	.	.	.	.	.	.	4	.	.	.	.	.	.	29

STATIONS.	1	2	3	4	5	6	7	8	9	10	11	12	13	14	15	16	17	18	19	20	21	22	23	24	25	26	27	28	29	30	31	TOTAL.
Bassin de la Loire inférieure, rive droite (suite).																																
Nantes (Obs^re^)	.	1	1	11	3	.	.	.	.	8	5	1	4	.	1	.	.	.	.	.	.	.	.	.	5	.	.	.	.	.	.	40
Cordemais	.	2	1	15	2	.	.	.	.	5	8	2	3	.	0	.	.	.	.	.	.	.	.	.	5	.	.	.	.	.	.	43
Savenay (E. N.)	.	0	8	2	2	.	.	.	4	.	6	1	.	.	1	.	.	.	.	.	.	1	.	.	9	.	.	.	.	.	.	35
Saint-Nazaire	.	1	.	14	2	.	.	.	2	1	.	3	1	.	1	.	.	.	0	.	.	5	.	.	8	.	.	.	.	.	.	39
Bassin de la Loire inférieure, rive gauche; bassin de la Sèvre nantaise.																																
Parthenay (E. N.)	1	1	1	.	4	.	.	.	.	6	0	3	3	.	.	.	.	.	.	.	.	.	.	.	.	.	.	.	.	.	.	19
Les Aubiers	.	.	18	.	.	.	.	.	.	7	.	.	5	.	.	.	.	.	.	.	.	.	.	.	.	3	.	.	.	.	.	33
Fontevrault	.	.	.	12	.	.	.	.	.	3	5	1	.	.	.	.	.	.	.	.	.	.	.	.	.	.	.	.	.	.	.	22
Ponts-de-Cé	.	1	0	6	3	.	.	.	4	3	3	0	1	.	1	.	.	0	.	.	0	.	.	.	.	.	.	.	.	.	.	22
Les Gardes	.	1	3	7	4	.	.	.	5	0	3	1	1	.	1	.	.	.	.	.	.	.	.	.	.	.	.	.	.	.	.	25
Beaupréau	.	1	2	14	4	.	.	.	.	5	3	1	2	2	.	.	.	.	.	.	.	.	0	.	2	.	.	.	.	.	.	36
La Pommeraye	.	0	1	9	3	.	.	.	1	5	7	3	1	.	.	.	.	.	.	.	.	.	.	.	0	.	.	.	.	.	.	30
Champtoceaux	0	1	1	15	3	.	.	.	.	7	7	1	2	.	1	.	.	.	.	.	.	.	.	.	2	.	.	.	.	.	.	40
Tiffauges	.	1	3	22	3	.	.	.	1	.	5	4	7	.	.	1	.	.	.	.	.	.	.	.	3	.	.	.	.	.	.	50
Les Herbiers	.	1	3	20	4	.	0	.	0	7	6	3	8	.	1	0	.	.	.	.	.	.	0	.	3	.	.	.	.	.	.	56
Montaigu	0	1	2	14	4	.	.	.	1	6	5	4	3	.	2	1	.	.	.	.	.	.	1	.	6	1	.	.	.	.	.	51
Clisson	.	2	1	8	3	.	.	.	.	6	4	1	1	.	.	.	.	.	.	.	.	.	.	.	.	.	.	.	.	.	.	26
Vertou	.	.	10	3	.	.	.	0	7	5	2	1	.	0	0	.	.	.	.	.	.	.	.	.	.	.	.	.	.	.	.	29
BASSINS ENTRE LA LOIRE ET LA GIRONDE.																																
Bassins de la Vie, du Lay et de la Sèvre niortaise.																																
P^te^ Saint-Gildas	.	1	10	4	1	.	.	.	0	.	8	3	1	.	.	.	.	.	.	.	.	5	3	4	.	.	.	.	.	.	.	40
Pornic	.	2	.	6	.	.	.	.	1	2	5	6	.	.	.	.	.	.	.	.	.	.	.	5	.	.	.	.	.	.	.	28
Noirmoutiers	.	1	7	22	4	.	.	.	4	5	4	5	9	.	1	.	.	.	.	.	.	.	9	.	14	.	.	.	.	.	.	87
Ile d'Yeu		3	1	13	6	1	4	.	0	1	13	4	8	.	0	.	.	0	.	.	0	.	6	0	2	.	.	.	.	.	.	63
St-Gilles-s.-Vie	.	.	.	15	5	.	2	.	.	5	6	3	9	.	1	.	.	.	.	.	.	4	.	.	1	.	.	.	.	.	.	51
Les Sables d'Olonne	.	1	5	14	6	1	1	.	0	.	9	3	5	.	1	0	.	.	.	.	.	.	6	.	2	2	.	.	.	.	.	56
Roche-s.-Yon (E.N.)	.	14	7	21	5	.	.	.	1	13	7	3	12	.	2	.	.	.	.	.	.	.	2	.	4	2	.	.	.	.	.	93
Chantonnay	.	5	14	4	.	.	.	.	.	8	4	2	5	.	.	.	.	.	.	.	.	.	.	11	4	.	.	.	.	.	.	57
La Châtaigneraie	.	4	13	.	.	.	.	.	.	.	7	4	9	.	.	.	.	.	.	.	.	.	2	.	1	.	.	.	.	.	.	39
Longèves	.	5	3	12	4	.	.	.	.	10	3	6	12	.	.	1	.	.	.	.	.	.	1	.	3	7	.	.	.	.	.	67
Luçon	.	1	1	9	3	.	.	.	.	9	4	5	13	.	1	.	.	.	.	.	.	.	3	.	4	6	.	.	.	.	.	59
Marans	.	3	4	13	4	.	.	.	.	7	2	5	3	.	1	1	.	.	.	.	.	.	2	.	1	.	.	.	.	.	.	46
Chantecorps	6	11	.	15	.	.	.	.	4	.	12	18	2	.	.	1	.	.	.	.	.	.	.	.	8	.	.	.	.	.	.	78
Viel-Pain	.	3	.	10	5	.	.	.	3	.	5	2	17	.	.	.	.	.	.	.	.	.	.	.	.	.	.	.	.	.	.	45
Niort	2	1	7	11	4	.	.	.	.	8	1	9	8	.	1	1	.	.	.	.	.	.	0	.	3	6	.	.	.	.	.	63
Fressines	3	1	4	16	6	.	.	.	.	8	2	7	13	.	1	1	.	.	.	.	.	.	.	.	6	.	.	.	.	.	.	68
Mauzé	.	3	3	7	.	6	.	.	.	4	.	4	4	2	2	2	.	.	.	.	.	.	.	.	2	7	.	.	.	.	.	46
Bazoin	2	1	6	13	5	.	.	.	.	9	3	7	5	.	1	1	.	.	.	.	.	.	0	.	3	7	.	.	.	.	.	63
Bassin de la Charente.																																
Saint-Mathieu	.	.	.	14	16	.	.	.	.	10	.	.	15	.	.	1	.	.	.	.	.	.	.	.	.	.	.	.	.	.	.	57
Montbron	.	0	.	12	.	7	1	.	.	.	3	3	7	1	1	.	.	.	.	.	.	.	0	1	1	.	.	.	.	.	.	37
Angoulême (P. C.)	5	.	.	.	11	1	.	.	.	4	.	6	10	.	.	1	.	.	.	.	.	.	.	.	.	.	.	.	.	.	.	38
Barbezieux	.	.	.	8	6	.	.	.	6	.	.	8	9	2	.	1	.	.	.	.	.	.	.	.	.	3	.	.	.	.	.	43
Jonzac	1	.	.	11	6	2	.	.	.	11	3	7	10	.	.	1	.	.	.	.	.	.	.	.	3	4	.	.	.	.	.	59

STATIONS.	1	2	3	4	5	6	7	8	9	10	11	12	13	14	15	16	17	18	19	20	21	22	23	24	25	26	27	28	29	30	31	TOTAL.
Bassin de la Charente (suite).																																
Cognac	0	.	8	7	1	.	.	.	8	.	3	5	.	.	2	.	.	.	.	.	.	.	.	.	2	.	.	.	.	.	.	36
Aigre	1	2	.	7	4	.	.	.	.	4	.	4	7	.	.	.	.	.	.	.	.	.	.	.	1	1	.	.	.	.	.	32
Ruffec	1	2	0	7	5	.	.	.	.	5	0	4	5	.	.	1	0	.	.	.	.	.	.	.	1	1	.	.	.	.	.	31
Vernoux-s.-Bout	1	4	16	9	.	.	.	.	5	3	1	6	.	.	3	2	.	.	.	.	.	.	.	.	.	.	.	.	.	.	.	51
St-Jean-d'Angely	.	.	4	3	2	.	.	.	11	.	8	6	.	.	.	.	.	.	.	.	.	.	.	1	1	.	.	.	.	.	.	36
Saintes	1	.	6	8	6	.	.	.	.	11	7	.	3	3	.	.	.	.	.	.	.	.	.	3	2	.	.	.	.	.	.	50
Ile d'Aix	.	2	4	5	10	1	.	.	.	7	3	9	6	.	.	1	.	.	.	.	.	.	2	.	3	2	.	.	.	.	.	55
Chassiron	.	9	4	5	9	10	65	4	.	6	.	5	4	1	.	1	.	.	.	.	.	.	3	.	8	1	.	.	.	.	.	135
BASSIN DE LA GIRONDE.																																
Bassin de la Dordogne.																																
Laqueuille	.	.	7	7	3	1	4	.	2	5	7	28	3	1	.	.	.	.	.	.	.	1	.	.	.	.	.	.	.	.	.	69
La T.-d'Auvergne	2	1	1	17	2	0	3	2	7	10	2	11	19	.	.	6	.	.	.	.	.	.	8	.	1	.	.	.	.	.	.	86
Egl.-Nve d'Entrayg.	.	.	.	15	10	4	9	6	.	3	5	3	4	.	.	.	.	.	.	.	.	.	.	.	.	.	.	.	.	.	.	59
Ussel	3	1	.	8	7	.	2	1	.	5	.	10	10	0	.	.	.	.	.	.	.	.	.	.	.	.	.	.	.	.	.	47
Aurillac (E. N.)	.	.	.	12	11	.	1	.	0	1	0	0	.	.	.	.	.	.	.	.	.	.	.	.	.	.	.	.	.	.	.	25
Argentat	.	.	.	1	2	.	.	.	.	.	12	2	1	.	.	.	.	.	.	.	.	.	2	.	1	.	.	.	.	.	.	21
Beaulieu	1	.	.	12	7	3	.	.	.	.	2	7	5	.	.	.	.	.	.	.	.	.	1	.	.	.	.	.	.	.	.	38
Bretenoux	.	.	.	10	6	.	3	.	.	2	6	3	.	.	.	.	.	.	.	.	.	.	4	.	.	.	.	.	.	.	.	34
La Tronquière	.	.	.	22	7	3	.	.	.	4	3	13	19	.	.	.	.	.	.	.	.	.	.	.	3	.	.	.	.	.	.	74
Gourdon	.	.	.	.	10	5	.	.	.	.	.	10	.	.	.	.	.	.	.	.	.	.	.	.	.	.	.	.	.	.	.	25
Martel	3	.	.	14	7	.	.	3	4	4	2	4	10	.	.	.	.	.	.	.	.	.	.	.	2	.	.	.	.	.	.	53
Vayrac	.	.	.	14	7	.	3	.	.	4	.	9	3	.	.	.	.	.	.	.	.	.	.	.	.	.	.	.	.	.	.	40
Tulle (P. C.)	1	.	.	7	17	1	1	.	.	7	3	6	14	0	.	.	.	.	.	.	.	.	.	.	.	.	.	.	.	.	.	57
Brive	.	.	5	11	11	.	.	.	.	7	5	4	13	.	.	.	.	.	.	.	.	.	.	.	8	.	.	.	.	.	.	64
Périgueux (E. N.)	.	.	.	9	6	.	.	.	3	.	3	.	4	.	.	.	.	.	.	.	1	.	.	.	2	.	.	.	.	.	.	29
Blanzaguet	.	.	.	20	.	.	.	.	.	4	.	.	.	.	.	.	.	.	.	.	.	.	.	.	.	.	.	.	.	.	.	24
Montguyon	2	.	.	15	9	.	.	1	.	13	5	9	12	.	.	1	.	2	.	.	.	1	.	.	2	.	.	.	.	.	.	72
Les Églisottes	2	.	.	8	13	3	.	.	.	9	.	13	11	.	.	.	.	.	.	.	2	.	.	.	4	.	.	.	.	.	.	63
Coutras	1	.	.	8	16	3	.	.	.	7	.	6	7	1	.	0	.	.	.	.	.	.	3	0	5	0	.	.	.	.	.	59
Lussac	2	.	.	3	16	6	.	1	.	7	.	11	11	0	.	.	.	.	.	.	1	.	4	.	6	.	.	.	.	.	.	65
St-André de Cubzac	.	2	.	5	22	2	.	.	.	10	9	5	.	.	.	.	.	.	.	.	.	.	5	.	.	.	.	.	.	.	.	60
Bassin du Lot.																																
Le Bleymard	.	.	.	6	5	.	.	2	.	1	.	3	2	.	.	.	.	.	.	.	.	.	.	.	.	.	.	.	.	.	.	19
Bagnols	.	.	.	6	6	.	.	2	.	0	0	0	6	3	.	.	.	.	.	.	.	.	.	.	.	.	.	.	.	.	.	24
Montmirat	.	.	.	2	5	.	.	1	.	3	.	7	7	.	.	.	.	.	.	.	.	.	.	.	.	.	.	.	.	.	.	25
Mende (P. C.)	.	.	.	4	6	.	.	.	.	1	.	7	.	.	.	.	.	.	.	.	.	.	.	.	.	.	.	.	.	.	.	18
Marvéjols	.	.	.	4	8	1	.	1	.	3	.	6	5	.	.	.	.	.	.	.	.	.	.	.	.	.	.	.	.	.	.	28
Cam de la Roche	.	.	.	10	5	.	.	.	.	0	.	.	6	3	.	.	.	.	.	.	.	.	.	.	.	.	.	.	.	.	.	24
St-Chély d'Apcher	.	.	.	20	8	.	.	6	.	6	.	3	.	2	.	.	.	.	.	.	.	.	.	.	.	.	.	.	.	.	.	45
Le Malzieu	.	.	.	10	10	.	.	6	.	.	.	11	.	.	.	.	.	.	.	.	.	.	.	.	.	.	.	.	.	.	.	37
Nasbinals	.	.	.	.	14	11	.	.	.	.	.	.	.	.	.	.	.	.	.	.	.	.	.	.	.	.	.	.	.	.	.	25
Espalion	.	.	.	8	14	.	.	.	10	.	.	15	.	.	.	.	.	.	.	.	.	.	.	.	.	.	.	.	.	.	.	47
Entraygues	.	.	.	18	6	6	.	2	.	5	.	6	18	.	.	.	.	.	.	.	.	.	.	.	.	.	.	.	.	.	.	61
Laguiole	.	.	.	.	3	1	.	.	.	.	.	.	1	.	.	.	.	.	.	.	.	.	.	.	.	2	.	.	.	.	.	7
Figeac (S. hy.)	.	.	.	9	10	.	3	3	.	6	3	6	4	.	.	.	.	.	.	.	.	.	3	.	.	.	.	.	.	.	.	47
La Capelle M	.	.	.	13	7	.	.	.	6	.	10	4	12	.	.	.	.	.	.	.	.	2	.	.	5	.	.	.	.	.	.	59

STATIONS.	1	2	3	4	5	6	7	8	9	10	11	12	13	14	15	16	17	18	19	20	21	22	23	24	25	26	27	28	29	30	31	TOTAL
Bassin du Lot (suite).																																
Livernon	.	.	.	.	28	3	2	.	.	8	.	18	10	5	.	.	.	.	.	.	.	.	.	.	.	.	.	.	.	.	.	74
Limogne	3	.	.	12	12	5	.	3	.	2	.	8	9	.	.	.	.	.	.	.	.	.	3	.	.	.	.	.	.	.	.	57
Saint-Géry	7	.	.	40	35	.	7	.	.	.	9	19	25	.	.	.	.	.	.	.	4	.	.	.	.	.	.	.	.	.	.	146
Lauzès	2	.	12	13	3	.	.	.	.	5	.	10	4	.	.	.	.	.	.	.	.	.	.	.	.	.	.	.	.	.	.	49
Cahors (P. C.)	2	0	.	2	12	10	.	1	.	1	.	7	4	0	.	.	.	.	.	.	.	.	2	.	1	.	.	.	.	.	.	43
Puy-l'Évêque	.	.	.	12	25	14	.	.	2	.	4	10	12	.	.	.	.	.	.	.	.	.	.	.	.	.	.	.	.	.	.	79
Fumel	2	.	.	9	11	5	.	1	.	5	.	5	7	.	.	.	.	.	.	.	.	.	3	0	1	.	.	.	.	.	.	49
Montflanquin	.	.	.	6	15	6	.	.	.	6	.	5	6	.	.	.	.	.	.	.	.	.	5	4	1	.	.	.	.	.	.	54
Villeneuve (St. ag.)	1	.	.	4	22	6	.	1	.	2	.	4	3	1	.	0	.	.	.	.	.	.	6	4	3	.	.	.	.	.	.	57
Monclar-d'A.	2	.	.	4	23	6	0	1	.	5	.	5	7	.	.	.	.	.	.	.	.	0	4	6	0	.	.	.	.	.	.	63
Bassins du Tarn et de l'Aveyron.																																
Pont de Montvert	.	.	.	7	4	1	.	.	.	.	0	2	4	.	.	.	.	.	.	.	.	.	.	.	.	.	.	.	.	.	.	18
Florac	.	.	.	9	6	.	.	.	.	1	1	.	8	.	.	.	.	.	.	.	.	.	.	.	.	.	.	.	.	.	.	25
Cassagnas	.	.	.	3	10	2	.	3	.	4	.	2	12	.	.	.	.	.	.	.	.	.	.	.	.	.	.	.	.	.	.	35
Meyrueis	.	.	.	.	19	3	.	2	.	3	.	8	5	.	.	.	.	.	.	.	.	.	.	.	.	.	.	.	.	.	.	39
Col du Marquairès	.	.	.	6	5	.	.	0	.	2	.	1	2	.	.	.	.	.	.	.	.	.	.	.	.	1	.	.	.	.	.	17
Trèves	.	.	.	10	17	8	.	.	4	4	.	6	4	.	.	.	.	.	.	.	.	.	.	.	.	.	.	.	.	.	.	53
Massegros	.	.	.	18	13	4	.	.	.	.	.	16	4	4	.	.	.	.	.	.	.	.	.	.	.	.	.	.	.	.	.	59
Millau	.	.	.	.	10	6	.	.	.	5	.	.	.	.	.	.	.	.	.	.	.	.	.	.	.	.	3	.	.	.	.	24
La Cavalerie	.	.	.	14	.	.	.	.	.	.	.	2	1	.	.	.	.	.	.	.	.	.	.	.	.	.	.	.	.	.	.	17
Le Cabaretou	.	.	.	57	49	.	.	.	.	.	.	4	6	.	.	.	.	.	.	.	.	.	.	3	.	.	.	.	.	.	.	119
Fraïsse	.	.	.	15	36	11	.	.	.	.	.	17	8	.	.	.	.	.	.	2	.	.	.	.	.	3	.	.	.	.	.	91
Le Salvetat d'A.	.	.	.	39	37	5	.	.	.	4	.	.	15	.	.	.	.	.	.	.	.	.	.	1	.	.	1	.	.	.	.	102
Pradelles-Cabardès	6	.	.	5	45	12	.	1	.	.	.	26	6	9	2	.	.	.	.	2	.	.	.	6	5	6	.	.	.	.	.	132
Castres	3	.	.	5	31	16	.	2	.	4	.	2	4	4	.	.	.	.	.	.	.	.	.	3	9	1	.	.	.	.	.	84
Alban	.	.	.	30	36	22	.	3	.	.	.	21	31	.	.	.	.	.	.	.	.	.	5	.	8	6	.	.	.	.	.	162
Villefranche-d'Av.	.	.	.	15	10	8	.	2	.	.	.	.	4	.	.	.	.	.	.	.	.	.	5	.	.	2	.	.	.	.	.	46
Naucelle	2	.	.	12	13	10	.	1	.	5	.	11	14	3	.	0	.	.	.	.	.	.	.	.	.	.	.	.	.	.	.	71
Carmaux	.	.	.	25	18	.	.	.	.	.	.	2	15	1	.	.	.	.	.	.	.	.	.	.	1	2	.	.	.	.	.	64
Albi (P. C.)	.	.	.	10	12	.	.	.	.	3	5	.	.	.	.	.	.	.	.	.	.	3	4	10	10	1	.	.	.	.	.	58
Lavaur	1	.	.	8	15	18	.	1	.	1	.	3	1	1	.	.	.	.	.	.	.	.	.	2	15	.	.	.	.	.	.	65
Montauban (E. N.)	1	.	.	13	29	3	.	2	.	.	.	6	3	.	.	.	.	.	.	.	.	2	1	3	.	10	.	.	.	.	.	73
Caylus	3	.	.	7	16	11	.	.	.	4	.	8	8	4	.	.	.	.	.	.	.	1	2	.	3	.	.	.	.	.	.	68
Lalbenque	4	.	.	11	17	5	.	.	.	.	.	9	8	.	.	.	.	.	.	.	.	.	.	.	5	.	.	.	.	.	.	59
La Française	.	.	4	19	9	8	.	.	.	.	6	1	2	.	.	.	.	.	.	.	.	.	5	12	.	.	.	.	.	.	.	66
Bassin de la Garonne, cours supérieur, et affluents des Pyrénées.																																
Belesta	.	.	.	7	12	24	2	4	.	.	.	12	.	.	.	.	.	.	.	.	.	.	.	9	12	4	.	.	.	.	.	86
Mirepoix	.	.	.	2	34	39	.	1	.	.	.	6	.	.	3	.	.	.	.	.	.	.	1	3	18	1	.	.	.	.	.	108
Foix (E. N.)	.	.	.	3	8	6	.	.	.	.	.	.	.	7	.	.	.	.	.	.	.	.	.	12	.	25	2	.	.	.	.	63
Villeneuve Durf.	.	.	.	.	37	33	.	5	.	.	.	.	.	3	.	.	.	.	.	.	.	.	.	.	21	2	.	.	.	.	.	101
Royat	.	.	.	6	24	8	.	4	.	1	.	1	.	4	.	.	.	.	.	.	.	.	.	4	12	.	.	.	.	.	.	64
Izaut-de-l'Hôtel	.	.	.	5	21	24	.	13	.	2	3	3	.	13	.	.	.	.	.	.	.	.	.	4	30	.	.	.	.	.	.	118
Rieumes	.	.	.	4	4	24	.	2	.	2	.	3	1	3	.	.	.	.	.	.	.	.	.	.	3	13	1	.	.	.	.	60
Toulouse (Obs^re)	1	.	.	5	42	10	.	.	.	1	.	1	3	.	.	.	.	.	.	.	.	.	2	11	6	1	.	.	.	.	.	82
Bassin de la Garonne (R. G.) au-dessous de Toulouse; bassins du Gers et de la Baïse; bassin de la Gironde.																																
Lannemezan	.	.	.	4	15	10	1	1	1	1	1	2	.	5	.	.	.	.	.	.	.	.	.	6	11	.	.	.	.	.	.	58
Castelnau-Magnoac	.	.	.	30	40	.	.	.	.	.	.	.	2	.	.	.	.	.	.	.	.	.	.	20	.	.	.	.	.	.	.	92

STATIONS.	1	2	3	4	5	6	7	8	9	10	11	12	13	14	15	16	17	18	19	20	21	22	23	24	25	26	27	28	29	30	31	TOTAL.
Bassin de la Garonne (R. G.) au-dessous de Toulouse; bassins du Gers et de la Baïse; bassin de la Gironde (suite).																																
Trie	.	.	.	8	15	40	.	.	.	3	.	.	.	.	.	.	.	.	.	.	.	.	.	6	19	.	.	.	.	.	.	91
Miélan	.	.	.	11	52	85	.	2	.	1	.	1	.	4	.	.	.	.	.	.	.	1	.	8	18	.	.	.	.	.	.	183
Masseube	.	.	.	4	20	37	.	3	.	1	.	2	0	2	.	.	.	.	.	.	.	.	0	5	8	.	.	.	.	.	.	82
Lombez	.	.	.	9	26	29	.	4	.	.	.	3	1	.	.	.	.	.	.	.	.	.	0	6	9	.	.	.	.	.	.	87
Mirande	.	.	.	5	24	30	.	.	.	.	.	.	.	4	.	.	.	.	.	.	.	.	.	5	6	.	.	.	.	.	.	74
Auch (P. C.)	.	.	.	2	5	6	.	2	.	0	.	2	2	2	.	.	.	.	.	.	.	.	1	3	6	.	.	.	.	.	.	31
Canals	3	.	.	2	15	15	.	.	.	.	.	2	2	.	.	.	.	.	.	.	.	.	.	17	.	.	.	.	.	.	.	56
Beaumont	2	.	.	3	25	24	1	.	.	.	.	2	1	2	.	.	.	.	.	.	.	.	2	1	12	.	.	.	.	.	.	76
Vic-Fézensac	.	.	.	6	18	18	.	.	.	.	4	.	7	.	.	.	.	.	.	.	.	.	2	10	.	.	.	.	.	.	.	66
Eauze	.	.	.	11	28	20	.	.	.	.	12	.	5	.	.	.	.	.	.	.	.	.	2	3	6	.	.	.	.	.	.	89
Condom	.	.	.	8	32	9	.	.	.	.	.	1	2	.	.	.	.	.	.	.	.	.	5	10	6	.	.	.	.	.	.	73
Lectoure	.	.	.	4	27	10	.	1	.	.	.	1	1	3	.	.	.	.	.	.	.	.	3	5	9	.	.	.	.	.	.	64
Monteuq	2	.	.	10	21	4	.	.	.	4	1	4	4	.	.	.	.	.	.	.	.	.	4	2	1	.	.	.	.	.	.	57
Agen (P. C.)	.	.	1	16	6	.	1	.	1	.	5	1	1	.	.	.	.	.	.	1	0	3	1	8	.	.	.	.	.	.	.	45
Sauveterre	.	.	.	9	30	4	.	.	.	10	.	4	7	.	.	.	.	.	.	.	.	.	7	4	8	.	.	.	.	.	.	83
Budos	1	.	0	8	23	8	0	3	.	6	.	9	13	1	.	0	0	0	.	0	0	0	3	0	14	0	.	.	.	.	.	91
Bordeaux (Obs^re)	1	.	.	5	29	2	.	0	0	8	.	11	7	0	.	0	0	0	.	0	0	0	1	3	8	.	.	.	.	0	.	77
Saint-Julien	.	.	4	25	3	2	3	.	6	.	14	13	1	.	.	.	.	.	.	.	.	1	2	0	8	0	.	.	.	.	.	81
Royan	4	.	.	13	11	3	6	1	6	.	1	5	5	.	.	1	.	.	.	.	.	.	.	.	3	2	.	.	.	.	.	61
La Coubre	2	.	1	9	8	6	8	4	.	8	.	9	.	1	.	1	.	.	.	1	.	.	.	.	4	3	.	.	.	.	.	65
BASSINS ENTRE LA GIRONDE ET LES PYRÉNÉES.																																
Petits bassins entre la Gironde et l'Adour.																																
Saint-Nicolas	2	.	.	3	25	7	7	.	.	7	.	6	7	.	.	.	.	.	.	.	.	.	6	.	5	3	.	.	.	.	.	78
Hourtin	3	.	.	5	5	.	5	1	.	8	.	.	8	8	.	2	.	.	.	.	.	.	9	1	2	.	.	.	.	.	.	56
Moutchic	3	.	.	5	18	4	6	2	.	5	.	6	8	.	.	2	.	.	0	0	0	0	5	3	4	1	.	.	.	.	.	72
Le Porge	5	.	.	5	24	8	2	3	.	7	.	6	7	0	.	1	.	.	.	.	.	.	3	2	9	.	.	.	.	.	.	79
Arès	4	.	.	8	19	8	6	4	.	7	.	8	12	.	.	1	.	0	0	.	.	0	2	1	20	1	.	.	.	.	.	101
Piquey	3	.	.	9	22	8	4	1	.	6	.	4	4	1	.	0	0	.	0	0	0	.	3	0	11	.	.	.	.	.	.	77
Audenge	8	.	.	16	22	9	4	4	.	6	.	12	1	.	.	.	.	.	.	.	.	.	2	2	19	1	.	.	.	.	.	104
La Salie	4	2	.	5	25	14	.	.	.	8	.	8	8	2	.	.	.	.	.	.	.	.	4	1	9	.	.	.	.	.	.	88
Arcachon (C. M.)	3	0	.	13	21	10	4	2	.	8	0	7	5	1	.	1	0	0	0	0	0	0	2	4	12	0	.	.	.	.	.	93
Belin	0	0	0	8	23	8	2	3	.	10	.	13	10	3	.	0	0	.	.	.	.	.	.	.	19	.	.	.	.	.	.	99
Pissos	1	.	.	11	34	9	.	.	.	13	.	14	13	.	.	.	.	.	.	.	.	.	.	.	12	.	.	.	.	.	.	107
Bassin de l'Adour.																																
Pic du Midi	.	.	.	24	35	17	.	3	1	10	2	3	6	.	.	.	.	.	.	.	.	.	.	15	8	.	.	.	.	.	.	123
Bagnères-de-Big.	.	.	.	8	26	34	.	5	.	7	.	3	2	11	.	.	.	.	.	.	.	.	.	13	19	.	.	.	.	.	.	127
Lourdes	.	.	.	17	28	42	.	.	.	6	.	.	.	5	8	.	.	.	.	.	.	.	.	.	37	.	.	.	.	.	.	143
Peyranère	.	8	.	.	.	15	.	5	.	.	.	.	10	.	.	.	.	.	.	.	.	.	.	.	15	8	.	.	5	.	.	66
Gélan	.	.	.	10	21	23	.	5	.	.	6	3	1	3	.	.	.	.	.	.	.	.	.	1	23	.	.	.	.	.	.	96
Laruns	.	.	.	20	57	63	.	5	.	8	.	8	4	9	.	.	.	.	.	.	.	.	1	10	25	.	.	.	.	.	.	210
Bedous	.	.	.	.	21	42	10	.	.	.	.	7	6	15	.	.	.	.	.	.	.	.	.	30	15	.	.	.	.	.	.	146
Tarbes (P. C.)	.	.	.	40	32	.	.	4	.	.	.	2	5	.	.	.	.	.	.	.	.	.	.	17	.	.	.	.	.	.	.	100
Villecomtal	.	.	.	2	9	6	.	1	.	.	.	.	.	1	.	.	.	.	.	.	.	.	.	1	6	.	.	.	.	.	.	26
Maubourguet	.	.	.	8	8	.	.	4	.	.	.	.	5	.	.	.	.	.	.	.	.	.	7	8	.	.	.	.	.	.	.	40
Lescar (E. N.)	.	.	.	20	18	10	.	3	.	1	0	1	4	.	.	.	.	.	.	.	.	.	.	.	89	5	.	.	.	.	.	151
Pau (Château)	.	.	4	13	24	.	2	.	1	.	1	1	2	.	.	.	.	.	.	.	.	.	3	12	.	.	.	.	.	.	.	63

STATIONS.	1	2	3	4	5	6	7	8	9	10	11	12	13	14	15	16	17	18	19	20	21	22	23	24	25	26	27	28	29	30	31	TOTAL.
Bassin de l'Adour (suite).																																
Oloron	.	.	.	5	27	33	.	5	.	.	.	.	4	3	.	.	.	.	.	.	.	.	.	5	14	4	.	.	.	.	.	100
Mauléon	.	.	15	24	25	.	4	.	5	.	3	6	7	.	.	.	.	.	.	.	.	.	4	15	6	.	.	.	.	.	2	116
St-J.-Pied-de-Port	.	.	14	20	26	.	7	.	5	.	2	1	.	.	.	.	.	.	.	.	.	.	2	18	.	.	.	.	.	.	.	95
Orthez	.	.	.	10	19	30	.	2	.	4	.	10	2	2	.	.	.	.	.	.	.	.	.	5	15	4	.	.	.	.	.	103
Riscle	.	.	.	4	24	30	.	3	.	.	.	5	1	1	.	.	.	.	.	.	.	.	1	4	7	.	.	.	.	.	.	80
Cazaubon	.	.	.	14	11	4	.	11	.	5	.	4	5	.	.	.	.	.	.	.	.	.	3	6	5	.	.	.	.	.	.	68
Mont-de-Marsan	.	.	.	6	29	23	.	2	.	4	.	12	2	.	.	.	.	.	.	.	.	.	1	4	2	.	.	.	.	.	.	85
Saint-Sever	.	.	.	6	25	23	.	4	.	3	.	8	3	4	.	.	.	.	.	.	.	.	.	8	1	0	.	.	.	.	.	85
Tartas	.	.	.	8	22	31	.	3	.	9	0	12	3	5	.	.	.	.	.	.	.	.	1	0	4	3	.	.	.	.	.	101
Dax (P. C.)	.	.	.	11	15	23	.	6	.	9	.	8	3	2	.	.	.	.	.	.	.	.	.	.	10	7	.	.	.	.	.	94
Peyrehorade	.	.	.	18	26	18	.	.	.	.	.	.	6	.	.	.	.	.	.	.	.	.	.	23	.	6	.	.	.	.	.	97
Biarritz (sémaph.)	.	.	.	12	6	9	.	6	.	4	.	5	1	4	.	.	.	.	.	.	.	.	.	3	13	7	.	.	.	.	.	70

VERSANT DE LA MÉDITERRANÉE.

BASSINS ENTRE LES PYRÉNÉES ET LE RHÔNE.

STATIONS.	1	2	3	4	5	6	7	8	9	10	11	12	13	14	15	16	17	18	19	20	21	22	23	24	25	26	27	28	29	30	31	TOTAL.
Bassins du Tech, de la Tet et de l'Agly.																																
Col de la Quilliane	.	.	.	4	.	.	.	.	3	.	1	.	.	.	.	.	.	.	.	.	.	.	.	4	.	.	.	.	.	.	.	12
Montlouis (C. M.)	.	.	.	.	5	.	.	.	.	.	.	.	.	.	.	.	.	.	.	.	.	.	.	4	.	8	.	.	.	.	.	17
La Preste	.	.	.	.	.	.	.	.	.	.	.	.	.	.	.	.	.	.	.	5	.	.	.	2	.	10	.	.	.	.	.	17
Prats-de-Mollo	.	.	.	.	.	.	.	.	.	.	.	.	.	.	.	.	.	.	.	10	.	.	.	.	.	13	.	.	.	.	.	23
Céret	.	.	.	.	.	.	.	.	.	.	.	.	.	.	.	.	.	.	.	16	.	.	.	.	.	23	.	.	.	.	.	39
Prades	.	.	.	.	.	1	.	.	.	.	.	.	.	.	.	.	.	.	.	.	1	.	.	6	4	2	1	.	.	.	.	15
Vinça	.	.	.	.	3	.	.	.	.	.	.	.	.	.	.	.	.	.	.	4	.	.	.	5	.	12	.	.	.	.	.	24
Caudiès-de-St-Paul	.	.	.	11	28	1	1	.	.	.	.	.	6	.	.	.	.	.	1	2	.	.	.	8	.	7	.	.	.	.	.	65
Le Soler	.	.	.	.	.	.	.	.	.	.	.	.	.	.	.	.	.	.	.	.	.	.	.	20	.	18	.	.	.	.	.	38
Perpignan (Obsre)	.	.	.	0	6	.	.	.	.	.	.	.	.	.	.	.	.	.	.	10	.	.	.	6	.	18	.	.	.	.	.	40
Estagel (C. M.)	.	.	.	2	4	9	.	.	.	.	.	.	.	.	.	.	.	.	.	10	2	.	.	.	7	12	3	.	.	.	.	49
St-Laurent de la S.	.	.	.	.	8	.	.	.	.	.	.	.	.	.	.	.	.	.	.	15	.	.	.	.	.	35	.	.	.	.	.	58
Le Barcarès	.	.	.	.	3	.	.	.	.	.	.	.	.	.	.	.	.	.	.	14	.	.	.	2	.	13	.	.	.	.	.	32
Port-Vendres	.	.	.	.	.	.	0	1	.	.	.	.	.	.	.	.	.	.	.	24	1	.	.	.	2	15	1	.	.	.	.	44
Cap Béar (phare)	.	.	.	.	.	2	.	0	.	.	.	.	.	.	.	.	.	.	.	33	8	.	.	.	8	14	1	.	.	.	.	66
Banyuls	.	.	.	.	.	3	.	1	.	.	.	.	.	.	.	.	.	.	.	36	7	.	.	.	8	16	2	.	.	.	.	73
Bassin de la Sègre.																																
Col de Puymorens	.	.	.	.	.	26	.	.	.	7	.	2	.	.	.	.	.	.	2	.	.	.	.	12	.	.	.	.	.	.	.	49
Angoustrine	.	.	.	.	.	.	.	.	.	.	.	.	.	.	.	.	.	.	.	.	.	.	.	4	.	.	.	.	.	.	.	4
Bourg-Madame	.	.	.	.	.	.	.	.	.	.	.	.	.	.	.	.	.	.	.	.	.	.	.	8	.	.	.	.	.	.	.	8
Bassin de l'Aude.																																
Le Bousquet	.	.	.	8	38	.	0	1	.	.	.	.	6	.	.	.	.	.	.	.	.	.	.	9	.	.	.	.	.	.	.	62
Mérial	.	.	1	33	39	9	7	.	.	2	.	.	8	.	.	.	.	.	.	.	.	.	.	20	.	1	.	.	.	.	.	119
Espezel	.	.	.	27	36	.	2	.	.	.	2	.	9	.	.	.	.	.	.	0	.	.	.	18	.	1	.	.	.	.	.	96
Les Fanges	.	.	.	6	40	.	.	.	.	.	.	.	18	.	.	.	.	.	.	.	.	.	.	6	9	2	.	.	.	.	.	82
Monthaut (h. b.)	.	.	.	4	40	.	.	2	.	.	2	2	.	.	.	.	.	.	.	.	.	.	.	36	3	.	.	.	.	.	.	89
Monthoumet	.	.	.	50	46	.	.	.	.	.	10	14	4	.	.	.	.	.	.	.	.	.	.	18	5	.	.	.	.	.	.	147

STATIONS.	1	2	3	4	5	6	7	8	9	10	11	12	13	14	15	16	17	18	19	20	21	22	23	24	25	26	27	28	29	30	31	TOTAL.
Bassin de l'Aude (suite).																																
Castillon	.	.	.	23	33	.	.	.	.	.	1	6	6	.	.	.	.	.	.	3	.	.	5	32	7	.	.	.	.	.	.	116
Montlaur	.	.	.	24	29	.	.	.	.	.	.	4	.	.	.	.	.	.	.	.	.	.	.	16	4	.	.	.	.	.	.	77
Moux	.	.	.	20	14	.	.	.	.	.	.	.	.	.	.	.	.	.	.	.	.	.	.	15	4	.	.	.	.	.	.	53
Barbaira	.	.	.	11	8	.	.	2	.	3	2	2	2	.	.	.	.	.	.	.	.	.	.	17	5	.	.	.	.	.	.	52
Carcassonne (C.M.)	.	.	.	17	25	.	.	1	.	2	2	2	3	.	.	.	.	.	.	.	.	.	1	20	6	5	.	.	.	.	.	84
Lasbordes	.	.	.	50	40	1	.	.	.	.	.	.	7	.	.	.	.	.	.	.	.	.	.	13	15	.	.	.	.	.	.	126
La Loubatière	.	.	.	46	73	.	.	.	.	6	12	24	.	.	.	.	.	.	.	.	.	.	6	18	.	.	.	.	.	.	.	185
Lespinassière	0	.	.	91	50	.	.	.	3	.	18	22	.	.	.	.	.	.	.	0	.	.	0	7	.	9	.	.	.	.	.	200
Caunes (h. b.)	.	.	.	.	56	.	.	.	.	.	.	1	.	.	.	.	.	.	.	.	.	.	.	2	3	.	.	.	.	.	.	62
Bassins de l'Orb, de l'Hérault, du Lez et du Vidourle.																																
Saint-Pons	.	.	.	18	40	.	.	.	.	4	.	1	3	.	.	.	.	.	.	3	.	.	.	4	.	.	.	.	.	.	.	73
Le Poujol	.	.	.	50	.	.	.	.	.	.	.	2	.	.	.	.	.	.	.	4	.	.	.	9	.	.	.	.	.	.	.	65
Saint-Gervais	.	.	.	.	11	.	.	.	.	.	.	.	.	.	.	.	.	4	.	.	.	.	.	.	.	.	.	.	.	.	.	15
Bédarieux	.	.	.	5	9	.	.	.	.	.	.	.	.	.	.	.	.	.	.	5	.	.	.	.	4	.	.	.	.	.	.	23
L'Escandolgue	.	.	.	9	21	.	.	.	.	.	.	4	.	.	.	.	.	.	.	.	.	.	.	.	.	.	.	.	.	.	.	34
Lodève	.	.	.	3	14	.	.	.	.	.	.	3	.	.	.	.	.	.	.	.	.	.	.	.	.	.	.	.	.	.	.	20
Le Caylar	.	.	.	10	15	.	.	.	.	.	.	6	4	.	.	.	.	.	.	.	.	.	.	.	.	.	.	.	.	.	.	35
Blandas	.	.	.	10	8	5	.	.	.	8	.	5	2	.	.	.	.	.	.	.	.	.	.	.	2	.	.	.	.	.	.	40
Le Vigan	.	.	.	.	.	.	.	.	.	.	.	.	.	.	.	.	.	.	.	.	.	.	.	.	.	.	.	.	.	.	.	0
Valleraugue	.	.	.	.	2	.	.	.	.	2	.	.	.	.	.	.	.	.	.	.	.	.	.	.	.	.	.	.	.	.	.	4
Saint-Bauzille	.	.	.	2	.	.	.	.	.	2	.	.	.	.	.	.	.	.	.	.	.	.	.	.	.	.	.	.	.	.	.	4
Nîmes (E. N.)	.	.	.	.	.	.	.	.	.	.	5	.	.	.	.	.	.	.	.	.	.	.	0	.	.	.	.	.	.	.	.	5
Lunel	.	.	.	.	.	.	.	.	.	.	.	.	.	.	.	.	.	.	.	.	.	.	.	.	.	.	.	.	.	.	.	0
Montpellier (E. N.)	.	.	.	1	0	.	.	.	.	.	.	.	.	.	.	.	.	.	.	.	.	.	1	.	.	1	.	.	.	.	.	3
St-Mathieu-de-Tr.	.	.	.	.	.	.	.	.	.	.	.	.	.	.	.	.	.	.	.	.	.	.	.	.	.	2	.	.	.	.	.	2
Plateau de Valène	.	.	.	.	.	.	.	.	.	.	.	.	.	.	.	.	.	.	.	.	.	.	.	.	.	3	.	.	.	.	.	3
Gignac	.	.	.	1	.	.	.	.	.	.	.	.	.	.	.	.	.	.	.	.	.	.	.	.	.	.	.	.	.	.	.	1
Cette (P. C.)	.	.	.	1	.	.	.	.	3	.	.	.	.	.	.	.	.	.	.	.	.	.	3	.	1	.	.	.	.	.	.	8
Agde	.	.	.	.	.	.	.	.	.	.	.	.	.	.	.	.	.	.	.	.	2	.	.	.	.	.	.	.	.	.	.	2
Béziers	.	.	.	.	.	.	.	.	.	.	.	.	.	.	.	.	.	.	.	.	.	.	.	.	.	3	.	.	.	.	.	3
Capestang	.	.	.	.	.	.	.	.	.	.	.	.	.	.	.	.	.	.	.	.	.	.	.	.	.	5	.	.	.	.	.	5
BASSIN DU RHÔNE.																																
Bassin de la Saône supérieure.																																
Miélin	7	16	15	21	10	3	5	3	0	5	2	9	38	0	0	20	.	.	.	.	.	.	.	.	.	.	.	.	.	.	.	154
Belfahy	2	23	1	24	3	4	6	.	5	1	8	28	.	.	10	.	.	.	.	.	.	.	.	.	.	.	.	.	.	.	.	116
Villersexel	2	3	6	.	4	4	2	.	3	2	3	19	0	.	10	0	.	.	.	.	.	.	.	.	.	.	.	.	.	.	.	58
Montbozon	1	5	3	8	9	4	7	2	.	5	2	8	19	1	1	5	1	.	.	.	.	.	.	.	.	.	.	.	.	.	.	81
Marnay	4	1	2	4	6	3	1	13	.	5	2	2	11	.	3	2	0	.	.	.	.	.	0	0	.	.	.	.	.	.	.	61
Chaumercenne	.	4	.	13	2	2	4	.	.	.	.	14	15	.	4	5	0	.	.	.	.	.	2	.	.	.	.	.	.	.	.	65
Conflandey	.	4	.	16	3	4	4	1	3	3	5	18	.	.	4	.	.	.	.	.	.	.	.	.	.	.	.	.	.	.	.	65
Saint-Remy	.	4	.	6	1	4	4	.	6	.	5	.	.	3	3	.	.	.	.	.	.	.	.	.	.	.	.	.	.	.	.	35
Plombières	.	35	.	24	7	4	3	2	3	12	9	17	.	.	23	.	.	.	.	.	.	.	.	.	.	.	.	.	.	.	.	139
Fontenoy-le-Ch.	2	8	1	11	7	.	5	0	.	3	0	4	13	3	6	2	.	.	.	.	.	.	.	.	.	.	.	.	.	.	.	65
Montdoré	1	4	2	7	.	.	.	.	.	.	.	.	24	.	.	.	.	.	.	.	.	.	.	.	.	.	.	.	.	.	.	38
Villars-le-Pautel	.	8	.	9	2	.	.	.	.	.	.	21	7	.	3	.	.	.	.	.	.	.	.	.	.	.	.	.	.	.	.	50
Bourbonne-les-B.	2	5	4	8	2	.	2	2	.	5	1	6	6	.	.	3	.	.	.	.	.	.	.	.	.	.	.	.	.	.	.	46

STATIONS.	1	2	3	4	5	6	7	8	9	10	11	12	13	14	15	16	17	18	19	20	21	22	23	24	25	26	27	28	29	30	31	TOTAL.
Bassin de la Saône supérieure (suite).																																
La Ferté-s-Am....	2	3	4	.	2	1	2	1	2	1	.	4	.	.	.	.	.	.	.	.	.	.	.	.	.	.	.	.	.	.	.	22
Jussey.....	.	3	1	7	6	3	2	0	.	8	1	7	12	.	1	1	.	.	.	.	.	.	.	.	.	.	.	.	.	.	.	52
Chalindrey.....	2	6	1	10	7	4	6	1	.	7	3	7	14	.	1	3	.	1	.	.	.	.	.	.	.	.	.	.	.	.	.	73
Villegusien.....	7	1	11	4	6	3	.	.	13	3	15	21	.	3	21	.	.	.	.	.	.	.	.	.	.	.	.	.	.	.	.	108
Vaux-s.-Aubigny..	3	1	4	4	.	2	0	.	5	.	4	17	.	.	.	.	.	.	.	.	.	.	.	.	.	.	.	.	.	.	.	40
Is-sur-Tille.....	.	1	1	11	4	.	3	1	2	1	6	4	1	1	2	.	.	.	.	.	.	.	.	.	.	.	.	.	.	.	.	38
St-Seine-l'Abbaye.	4	3	5	6	13	2	3	8	.	9	1	11	14	.	1	3	.	.	.	.	.	.	.	.	.	.	.	.	.	.	.	83
Sombernon.....	.	6	.	12	.	.	.	.	.	.	.	21	7	.	3	.	.	.	.	.	.	.	.	.	.	.	.	.	.	.	.	49
Dijon (P. C.).....	.	2	.	11	3	.	9	.	4	.	4	9	3	.	1	.	0	0	.	.	.	.	.	.	.	.	.	.	.	.	.	47
Vonges (Poudrie)..	3	.	3	.	.	9	4	3	.	8	3	2	13	.	11	.	.	.	.	.	.	.	.	.	.	.	.	.	.	.	.	58
Auxonne.....	1	3	2	7	6	.	1	6	.	7	.	2	7	.	2	2	.	.	.	.	.	.	.	.	.	.	.	.	.	.	.	46
St-Jean-de-Losne..	.	3	.	13	2	.	4	.	4	2	2	5	6	.	3	.	1	.	.	.	.	.	.	.	.	.	.	.	.	.	.	45
Bassin de la Saône inférieure, au-dessous du confluent du Doubs.																																
Beaune	0	0	.	10	0	.	11	.	2	0	5	10	0	.	.	.	.	.	.	.	.	.	2	.	.	.	.	.	.	.	.	42
Lons-l-Saunier(E.N)	.	.	.	12	1	0	6	7	.	3	.	.	6	.	0	1	.	.	.	.	.	.	4	.	.	.	.	.	.	.	.	40
Bourg....	.	.	.	9	2	4	6	10	.	6	.	.	7	.	2	1	.	.	.	.	.	.	5	.	.	.	.	.	.	.	.	52
Belleville.....	.	.	.	3	3	.	5	5	.	1	.	3	1	.	.	.	.	.	.	.	.	.	3	.	.	.	.	.	.	.	.	25
Trévoux	.	.	.	6	3	6	1	.	.	.	.	.	6	.	.	.	.	.	.	.	.	.	4	.	.	.	.	.	.	.	.	26
Tarare.....	1	.	.	1	9	5	7	1	.	.	7	2	3	2	1	2	.	.	.	.	.	.	1	1	.	1	.	.	.	.	.	44
L'Arbresle.....	.	.	5	3	8	5	3	2	.	2	.	1	1	3	.	3	.	.	.	.	.	.	3	3	.	.	5	.	.	.	.	47
Ste-Foy-l'Argent..	.	.	.	.	10	6	9	.	2	7	1	12	2	10	.	.	.	.	.	.	.	.	6	.	.	.	.	.	.	.	.	65
Bassin du Doubs.																																
Pontarlier (P. C.).	1	2	.	6	14	11	5	9	12	.	.	7	4	.	.	.	.	.	.	.	.	.	.	.	.	.	.	.	.	.	.	71
Pont-de-Roide	.	4	2	5	10	10	6	.	.	9	4	.	11	.	.	.	.	.	.	.	.	.	.	.	.	.	.	.	.	.	.	61
Belfort.....	1	0	1	4	3	1	2	2	.	3	1	6	6	.	.	1	.	.	.	.	.	.	.	.	.	.	.	.	.	.	.	31
Montbéliard.....	1	5	.	6	12	5	4	3	.	4	2	13	14	.	.	.	.	.	.	.	.	.	.	.	.	.	.	.	.	.	.	69
Besançon (Obs.).	2	6	.	13	0	5	2	9	0	4	1	4	11	0	1	2	.	.	.	.	.	.	1	.	.	.	.	.	.	.	.	61
Chailluz	.	8	.	6	.	.	.	.	.	.	.	.	10	3	.	.	.	.	.	.	.	.	.	.	.	.	.	.	.	.	.	27
Ornans.....	.	6	6	2	12	9	.	10	.	4	4	3	.	9	.	4	.	.	.	.	.	.	.	1	.	.	.	.	.	.	.	73
Levier.....	.	.	.	22	5	3	9	.	.	7	.	9	17	5	.	.	.	.	.	.	.	.	9	.	.	.	.	.	.	.	.	87
Arbois.....	.	6	.	11	13	1	4	5	.	4	1	.	20	.	.	2	.	.	.	.	.	.	.	.	.	.	.	.	.	.	.	67
Bassin du Rhône proprement dit, cours moyen.																																
Col des Gets.....	.	2	.	17	34	9	11	11	.	16	7	28	25	.	.	.	.	.	.	.	.	.	.	.	.	.	.	.	.	.	.	160
Sallanches.....	.	.	.	4	7	2	1	.	.	4	3	4	8	6	.	.	.	.	.	.	.	.	.	.	.	.	.	.	.	.	.	39
Bonneville.....	1	.	.	6	.	.	4	.	.	6	3	3	6	.	.	.	.	.	.	.	.	.	0	.	.	.	.	.	.	.	.	29
Annemasse.....	.	.	.	1	.	6	4	.	.	.	.	5	.	.	.	.	.	.	.	.	.	.	5	.	.	.	.	.	.	.	.	21
Gex.....	.	.	.	11	16	4	5	.	.	9	.	9	7	.	.	.	.	.	.	.	.	.	5	.	.	.	.	.	.	.	.	66
Cruseilles.....	1	.	.	4	7	4	7	2	6	6	.	.	.	.	.	.	.	.	.	.	.	.	2	.	.	.	.	.	.	.	.	39
Annecy.....	2	.	.	5	.	.	.	.	.	.	.	22	18	.	.	.	.	.	.	.	.	.	2	3	.	.	.	.	.	.	.	52
Leschaux.....	.	.	.	.	2	4	8	6	.	.	12	5	4	.	.	.	.	.	.	.	.	.	.	.	.	.	.	.	.	.	.	41
Albens.....	.	.	.	10	2	6	4	.	.	9	.	4	16	.	.	.	.	.	.	.	.	.	6	.	.	.	.	.	.	.	.	57
Chambéry.....	1	.	.	9	14	10	4	.	.	5	2	6	18	5	.	.	.	.	.	.	.	.	3	.	.	.	.	.	.	.	.	77
St-Thibaud de C...	1	.	.	15	23	9	7	1	.	10	1	8	18	11	.	.	.	.	.	.	.	.	2	0	.	.	.	.	.	.	.	107
Lhuis.....	.	.	.	12	7	.	11	.	.	14	.	.	12	.	.	.	.	.	.	.	.	.	.	.	.	.	.	.	.	.	.	56
Belley.....	.	.	.	20	8	3	4	.	.	4	.	3	.	.	.	.	.	.	.	.	.	.	12	.	.	.	.	.	.	.	.	54

STATIONS.	1	2	3	4	5	6	7	8	9	10	11	12	13	14	15	16	17	18	19	20	21	22	23	24	25	26	27	28	29	30	31	TOTAL.
Bassin du Rhône proprement dit, cours moyen (suite).																																
Hauteville	.	.	.	5	2	4	.	.	.	5	6	20	5	.	.	.	.	.	.	.	.	.	12	3	.	.	.	.	.	.	.	62
Nantua	.	.	.	25	3	3	7	.	.	5	5	6	18	.	.	.	.	.	.	.	.	.	7	.	.	.	.	.	.	.	.	79
Neuville-s-Ain	.	.	.	15	4	4	3	6	.	16	6	9	.	.	.	.	.	.	.	.	.	.	4	.	.	.	.	.	.	.	.	67
Montluel	.	.	.	9	2	5	5	.	.	8	.	4	7	.	2	.	.	.	.	.	.	.	5	.	.	.	.	.	.	.	.	47
Lyon (Tête d'Or)	0	.	.	3	2	1	2	4	.	7	.	2	1	1	.	.	.	.	.	.	.	.	2	0	.	.	.	.	.	.	.	25
St-Genis-Laval (Obs)	0	0	.	1	3	1	6	1	0	6	1	1	1	1	.	0	.	.	.	.	.	.	1	.	.	.	.	.	.	.	.	24
St Romain en Gal.	.	.	8	5	1	5	.	4	7	.	2	.	5	.	.	.	.	.	.	.	.	7	1	.	.	.	.	.	.	.	.	45
Yzieux	.	.	0	5	1	4	1	1	0	1	.	1	5	2	1	.	.	.	.	.	.	.	4	0	.	.	.	.	.	.	.	25
Mont Pilat	.	.	.	2	2	3	1	.	1	2	.	.	.	2	6	1	.	.	.	.	.	.	.	.	.	.	.	.	.	.	.	20
Bassin de l'Isère.																																
Mégève	.	.	.	.	48	7	4	.	.	18	.	23	22	.	.	5	.	.	.	.	.	.	.	.	.	.	.	.	.	.	.	126
Beaufort	.	.	.	5	20	6	5	3	.	6	4	6	16	3	.	.	.	.	.	.	.	.	.	.	.	.	.	.	.	.	.	74
Mont-Gilbert (fort)	.	.	.	14	36	29	8	.	.	19	22	27	16	4	.	.	.	.	.	.	.	.	.	.	.	.	.	.	.	.	.	176
Sainte-Foy	.	.	.	2	10	.	3	1	.	1	5	2	7	.	.	.	.	.	.	.	.	.	.	.	.	.	.	.	.	.	.	30
Bessans	.	.	.	.	11	.	.	.	.	.	.	.	.	7	.	.	.	.	.	.	.	.	.	.	.	.	.	.	.	.	.	19
Modane	.	.	.	2	2	1	.	.	.	5	.	4	3	.	.	.	.	.	.	.	.	.	.	.	.	.	.	.	.	.	.	17
L'Esseillon (fort)	.	.	.	.	2	1	.	.	.	.	.	6	4	3	.	.	.	.	.	.	.	.	.	.	.	.	.	.	.	.	.	16
Bozel	.	.	.	.	21	8	1	.	.	3	1	3	16	.	.	.	.	.	.	.	.	.	.	.	.	.	.	.	.	.	.	54
St-Jean-de-Maur	.	.	.	6	12	3	3	.	.	.	.	2	8	.	.	.	.	.	.	.	.	.	.	.	.	.	.	.	.	.	.	34
St-Jean-d'Arves	.	.	.	3	2	7	.	.	.	.	.	9	.	.	.	.	.	.	.	.	.	.	.	.	.	.	.	.	.	.	.	21
Saint-Bonnet	.	.	.	.	.	.	.	.	.	8	.	8	14	.	.	.	.	.	.	.	.	.	.	.	.	.	.	.	.	.	.	30
La Mûre	.	.	.	7	.	10	8	.	.	.	.	5	.	.	.	.	.	.	.	.	.	.	.	.	.	.	.	.	.	.	.	31
Grenoble (E. N.)	.	.	.	10	4	3	2	.	.	2	2	3	13	.	.	.	.	.	.	.	.	.	.	.	.	.	.	.	.	.	.	39
La Tronche	.	.	0	15	2	4	3	.	.	4	5	.	19	.	.	.	0	0	0	0	.	.	.	.	.	.	.	.	.	.	.	52
Bassin de la Durance.																																
Mont Genèvre	.	.	.	.	5	.	.	.	.	.	.	.	3	.	.	.	.	.	.	.	.	.	.	.	.	.	.	.	.	.	.	8
Chorges	.	.	.	.	.	.	.	.	.	.	3	.	4	.	.	.	.	.	.	.	.	.	.	.	.	.	.	.	.	.	.	7
Gap (P.C.)	.	.	.	.	9	.	.	.	.	2	.	2	3	5	.	.	.	.	.	.	.	.	.	.	.	.	.	.	.	.	.	21
Veynes	.	.	.	.	9	3	2	.	.	3	.	5	.	7	.	.	.	.	.	.	.	.	.	.	.	.	.	.	.	.	.	29
Faucon	0	.	.	.	.	.	.	.	.	.	.	.	.	.	.	.	.	.	.	.	.	.	.	.	.	.	.	.	.	.	.	0
Orpierre	.	.	.	2	.	.	.	.	.	3	.	3	1	.	.	.	.	.	.	.	.	.	.	.	.	.	.	.	.	.	.	9
Laragne	.	.	.	4	.	.	.	.	.	4	.	2	2	3	.	.	.	.	.	.	.	.	.	.	.	.	.	.	.	.	.	15
Sisteron	.	.	.	.	1	.	.	.	.	.	.	.	.	.	.	.	.	.	.	.	.	.	.	.	.	.	.	.	.	.	.	1
St-Étienne-les-Org.	0	.	.	.	.	.	.	.	.	.	.	.	.	.	.	.	.	.	.	.	.	.	.	.	.	.	.	.	.	.	.	0
Forcalquier	0	.	.	.	.	.	.	.	.	.	.	.	.	.	.	.	.	.	.	.	.	.	.	.	.	.	.	.	.	.	.	0
Manosque	0	.	.	.	.	.	.	.	.	.	.	.	.	.	.	.	.	.	.	.	.	.	.	.	.	.	.	.	.	.	.	0
La Garde	.	.	.	.	.	.	.	.	9	.	5	7	.	.	.	.	.	.	.	.	.	.	.	.	.	.	.	.	.	.	.	21
Apt	.	.	.	.	.	.	.	.	.	2	.	.	.	.	.	.	.	.	.	.	.	.	.	.	.	.	.	.	.	.	.	2
Mirabeau	.	.	.	.	1	.	.	.	.	2	.	1	.	.	.	.	.	.	.	.	.	.	.	.	.	.	.	.	.	.	.	4
Pertuis	.	.	.	1	.	.	.	.	2	.	.	.	.	.	.	.	.	.	.	.	.	.	.	.	.	.	.	.	.	.	.	3
Venelles	.	.	.	.	.	.	.	.	.	2	.	3	.	.	.	.	.	.	.	.	.	.	.	.	.	.	.	.	.	.	.	5
Cavaillon	.	.	.	.	.	.	.	.	2	1	2	.	.	.	.	.	.	.	.	.	.	.	.	.	.	.	.	.	.	.	.	5
Bassins de l'Ardèche, de la Cèze et du Gard; petits bassins de la rive droite du Rhône.																																
Privas (E. N.)	.	.	.	.	.	.	.	.	.	.	.	.	.	2	.	.	.	.	.	.	.	.	.	.	.	.	.	.	.	.	.	2
Montpezat	.	.	.	2	5	.	.	2	.	1	.	1	.	.	.	.	.	.	.	.	.	.	.	.	.	.	.	.	.	.	.	11

STATIONS.	1	2	3	4	5	6	7	8	9	10	11	12	13	14	15	16	17	18	19	20	21	22	23	24	25	26	27	28	29	30	31	TOTAL.
Bassins de l'Ardèche, de la Cèze et du Gard; petits bassins de la rive droite du Rhône (suite).																																
Villefort				3	1																											4
Mâlons				2	8																											10
Vialas				2	4					1			3													1						10
Bessèges																									4							4
La Grand'Combe				2																												2
Collet de Dèze				1	1					0																2						4
Barre				2	4	0				0			2																			9
St-Étienne-V.-F.				1	3	0				1		1																				6
Lasalle							3																			2						5
Alais																																0
Ledenon																																0?
Uzès																																0
Bassin du Rhône proprement dit, cours inférieur.																																
Valence (E. N.)				5										1										4								10
Sâou							5			5																						10
Beaufort			2	3								7	3		2							1										18
Die				8		2			5		1		2																			18
Châtillon					13			4		5		6	12	5																		45
Jansac				3	5	0	2			5		3	8	4																		30
Beaurières				8	1	3				3		4	11																			30
Rosans				8		4			3			3																				18
Valréas				1			1			2																						4
Lapalud				1																												1
Orange										1																						1
Malaucène				1	1							2																				4
Savoillans				3	3	1				2		1																				10
Mt-Ventoux (Obs.)					11	10					7	4		2									4									39
Sault				2						3		2	1																			8
Saint-Christol				1	3	1	1			6		2	2																			16
Murs				1	1					2																						4
Carpentras				1						2			2	0																		6
Avignon (E. N.)				20	4								8																			32
Beaucaire					2																											2
Saint-Rémy										2																						2
Arles					2					2																1						5
Saintes-Maries										2																6						8
RÉGION DE NICE.																																
Petits bassins entre le Rhône et les Alpes.																																
Pélissanne										2	1																					3
Cornillon										2																						2
Saint-Chamas										1																						1
Port-de-Bouc																																0
Saint-Antonin																																0
Le Gd-Sambuc																																0
Trets																																0

STATIONS.	1	2	3	4	5	6	7	8	9	10	11	12	13	14	15	16	17	18	19	20	21	22	23	24	25	26	27	28	29	30	31	TOTAL.
Petits bassins entre le Rhône et les Alpes (suite).																																
Marseille (Obs^re^)..	.	.	.	.	.	.	.	.	.	.	.	1	.	.	.	.	.	.	.	.	.	.	.	.	.	.	.	.	.	.	.	1
La Ciotat.....	.	.	.	.	.	.	.	.	.	.	.	.	.	.	.	.	.	.	.	.	.	.	.	.	.	.	.	.	.	.	.	0
Cap Sicié (Sémaph.).	.	.	.	.	.	.	.	.	.	.	.	.	.	1	.	.	.	.	.	.	.	2	.	.	.	.	.	.	.	.	.	3
Toulon (Obs^re^)....	.	.	.	.	.	.	.	.	.	.	.	.	.	.	.	.	.	.	.	.	.	1	.	.	.	.	.	.	.	.	1	2
Hyères.....	.	.	.	.	.	.	.	.	.	.	.	.	.	.	.	.	.	.	.	.	.	2	.	.	.	.	.	.	.	.	.	2
Draguignan (E.N.).	.	.	.	.	.	.	.	.	.	.	.	.	.	1	.	.	.	.	.	.	.	.	.	.	.	.	.	.	.	.	.	1
Cannes (P.C.).....	.	.	.	.	.	.	.	.	.	2	.	.	.	.	.	.	.	.	.	.	.	.	10	1	.	.	.	.	.	.	.	13
Nice (Obs^re^).....	.	.	.	.	.	.	.	2	.	3	.	.	.	.	.	.	.	.	0	.	.	0	1	7	.	.	.	.	.	.	.	13
Villefranche (phare)	.	.	.	.	.	.	.	.	.	.	.	.	.	.	.	.	.	.	.	.	.	.	.	.	0	.	.	.	.	.	.	0
CORSE.																																
Ajaccio (E.N.)....	.	.	.	.	.	.	.	.	70	90	.	.	.	.	.	.	.	.	.	.	.	.	.	.	.	36	.	.	.	.	.	196
Bastia	.	.	.	.	.	6	.	.	.	.	4	.	.	4	.	.	.	.	.	.	2	.	.	9	.	.	.	8	.	17	.	50
Ile Sanguinaire...	.	.	.	3	1	.	.	.	.	.	3	.	2	12	.	.	.	.	.	.	.	.	.	.	.	.	.	.	.	.	.	21

RÉSUMÉ DES OBSERVATIONS DE L'ANNÉE 1892.

TOTAL DE CHAQUE MOIS, DE CHAQUE TRIMESTRE ET DE L'ANNÉE.

TOTAL ANNUEL DU NOMBRE DES JOURS DE PLUIE.

(Les nombres suivis d'un astérisque * dans la *première* colonne indiquent l'*altitude du lieu*, d'après la carte de l'État-Major.)

Stations.	Altitude.	Janv.	Fév.	Mars.	Avril.	Mai.	Juin.	Juill.	Août.	Sept.	Oct.	Nov.	Déc.	1er trim.	2e trim.	3e trim.	4e trim.	Total de l'année.	Nombre de jours pluv.
VERSANT DE LA MER DU NORD.																			
BASSINS DU RHIN, DE LA MEURTHE ET DE LA MOSELLE.																			
Château-Lambert	760	107	»	61	»	»	»	»	»	94	»	65	174	»	»	»	»	»	»
Col de Bussang	740	156	185	90	55	80	126	179	50	102	275	50	146	431	261	331	471	1494	194
Wesserling	427	86	126	72	25	47	38	124	39	67	246	33	88	284	110	230	367	991	127
Le Thillot	494	127	180	67	69	31	109	173	42	95	266	51	227	374	209	310	544	1437	122
Ramonchamp	470	159	196	80	69	26	95	211	34	91	278	51	82	435	190	336	411	1372	140
Saulxures-s.-M.	466	140	155	77	39	37	96	184	43	67	307	25	60	372	172	294	392	1230	170
Cornimont	518	196	185	88	58	58	123	208	50	87	323	52	207	469	239	345	582	1635	174
Basse-s.-Rupt	900	128	145	71	56	59	146	181	76	87	260	72	108	344	261	344	440	1389	196
Trougemont	586	»	149	113	66	55	137	174	60	61	264	54	163	»	258	295	481	»	»
Dommartin-les-R.	400	74	80	55	33	25	85	151	»	»	176	38	92	209	143	»	306	»	»
Pouxeux	380	102	102	57	»	»	72	108	54	51	187	»	87	261	»	»	213	»	»
Retournemer	780	172	213	118	69	82	166	165	99	112	354	57	120	503	317	376	531	1727	174
Gérardmer	683	127	221	60	60	144	110	239	91	60	162	52	113	408	314	390	327	1439	187
Martinpré	765	124	126	143	63	117	136	203	92	104	321	49	139	393	316	399	509	1617	119
Granges	500	103	136	101	29	43	66	111	68	68	244	44	134	340	138	247	422	1147	148
Corcieux	550	37	»	»	25	43	70	85	»	»	»	»	35	»	138	»	»	»	»
La Hardalle	800	117	154	98	54	88	91	180	80	55	214	54	108	369	233	315	376	1293	188
Saulcy-sur-M.	385	66	90	50	39	56	77	93	59	57	166	39	62	206	172	209	267	854	148
Bruyères	480	91	52	51	43	44	75	102	24	»	50	»	39	194	162	»	»	»	»
Bouzey	363	59	76	64	24	51	67	67	48	47	185	45	45	199	142	162	275	778	137
Épinal	330	68	105	66	28	41	78	116	62	70	206	47	85	239	147	248	338	972	137
Dompaire	303	55	88	43	22	22	70	78	40	80	151	41	52	186	114	198	244	742	142
Lerrain	318	54	90	52	27	50	103	122	72	61	215	59	71	196	180	255	345	976	152
Mirecourt (E. N.)	297	44	69	18	15	15	60	84	31	88	231	46	24	131	88	203	301	723	108
Thaon	320	45	69	30	13	11	38	49	51	85	148	57	80	144	62	185	285	676	99
Chatel-s.-M.	287	30	71	24	37	31	65	92	53	71	175	57	44	125	133	216	276	750	123
Charmes	269	28	71	37	16	34	65	68	48	82	115	65	46	136	115	198	226	675	138
Rehaincourt	350	43	52	28	»	»	»	»	»	»	»	»	»	123	»	»	»	»	»
Rambervillers	290	59	88	47	17	39	74	94	47	87	155	44	37	194	136	228	236	788	155
Saint-Dié	340	93	126	52	30	64	62	101	64	78	159	38	88	271	156	243	285	955	133
Gemaingoutte	448	71	112	54	38	63	84	92	68	54	157	44	62	237	185	214	263	899	178

Stations.	Altitude.	Janv.	Fév.	Mars.	Avril.	Mai.	Juin.	Juill.	Août.	Sept.	Oct.	Nov.	Déc.	1er trim.	2e trim.	3e trim.	4e trim.	Total de l'année.	Nombre de jours pluv.
BASSINS DU RHIN, DE LA MEURTHE ET DE LA MOSELLE (suite).																			
Provenchères	407	121	155	68	38	62	74	105	77	94	179	50	95	344	174	276	324	1118	171
Senones	344	119	126	58	38	44	58	90	73	128	215	62	98	303	140	291	375	1109	158
Col du Prayé	835	126	202	69	37	60	89	»	56	77	»	79	101	397	186	»	»	»	»
Vexaincourt	376	125	153	81	43	39	79	84	83	116	52	»	94	359	161	283	»	»	150
Péxonne	310	64	103	59	30	24	51	71	62	78	130	39	64	226	105	211	233	775	151
Baccarat	267	67	104	50	25	43	64	108	65	71	172	53	53	221	132	244	278	875	156
Raon l'Etape	286	69	113	60	34	63	65	81	»	»	»	»	»	242	162	»	»	»	»
Moriviller	322	60	81	44	22	27	71	85	51	100	158	48	56	185	120	236	262	803	137
Moyen	295	55	104	51	28	25	61	95	56	88	156	48	62	210	114	239	266	829	140
Bayon	»	48	»	»	»	40	95	87	70	83	176	47	52	»	»	240	275	»	»
Vézelise	293	29	60	31	10	12	79	77	32	66	122	48	36	120	101	175	206	602	126
Allain	307	51	58	26	18	8	80	97	44	86	155	52	57	135	106	227	264	732	149
Neuves-Maisons	218	54	75	31	24	22	86	90	56	112	192	42	61	160	132	258	295	845	161
Lunéville	225	30	70	41	27	40	89	99	62	101	174	43	39	141	156	262	256	815	148
Thiébauménil	244	54	82	49	24	21	81	108	60	90	161	42	49	185	126	258	252	821	131
Blamont	363	35	94	38	44	21	102	114	55	71	143	49	65	167	167	240	257	831	122
Einville	225	41	46	29	23	12	65	67	61	63	201	36	39	116	100	191	276	683	133
Serres	295	45	118	26	21	16	96	93	62	81	179	42	49	189	133	226	270	828	149
Paroy	233	48	56	28	20	13	62	70	70	80	183	35	46	132	95	220	264	711	101
Moncel-s.-Seille	205	67	57	18	9	17	37	65	49	55	88	9	21	142	63	169	118	492	119
Cinq-Tranchées	340	80	106	50	35	31	90	132	68	80	191	54	71	236	156	280	316	988	154
Bellefontaine	240	62	75	37	25	27	84	126	54	71	190	41	58	174	136	251	289	850	155
Tomblaine (E. Ag.)	200	37	64	26	15	20	71	113	63	70	179	32	55	127	106	246	266	745	146
La Malgrange	234	45	78	30	19	23	75	89	61	78	182	30	52	153	117	228	264	762	137
Maxéville	225	62	104	20	15	43	91	86	39	66	154	13	51	186	149	191	218	744	141
Nancy (Faculté)	221	50	77	29	16	15	75	85	61	74	189	30	59	156	106	220	278	760	146
Nancy (E. N.)	219	»	12?	10	»	31	69	85	45	44	128	9	41	»	»	174?	178?	»	»
Amance	»	63	88	22	16	19	65	81	39	70	161	22	33	173	100	190	216	679	135
Frouard	191	30	51	16	10	15	54	96	50	47	199	25	51	97	79	193	275	644	128
Toul	211	39	49	30	12	23	60	49	21	75	161	37	34	118	95	145	232	590	99
Foug	260	55	87	37	18	30	64	66	40	57	162	42	63	179	112	163	267	721	138
Rogéville	300	62	83	32	20	15	68	104	60	72	166	57	42	177	103	236	265	781	186
Nomeny	186	25	79	23	29	8	66	67	58	58	144	39	43	127	103	183	226	639	127
Euvezin	213	37	65	24	14	12	64	64	37	56	127	50	62	126	90	157	239	612	148
Bouconville	245	51	81	26	15	13	78	72	40	67	180	37	55	158	106	179	272	715	141
Lachaussée	218	45	71	24	11	19	59	64	30	77	156	37	66	140	89	171	259	659	147
Fleury	344	47	48	29	14	18	38	55	?	»	100	28	35	124	70	»	163	»	»
Amel	220	28	31	»	»	»	»	»	»	»	»	»	»	»	»	»	»	»	»
Mance	220	48	79	23	8	11	47	53	35	67	124	43	58	150	66	155	225	596	131
BASSINS DE LA MEUSE, DE LA CHIERS ET DE LA SAMBRE.																			
Bassoncourt	346	67	87	41	20	12	69	106	38	76	177	49	64	195	101	220	290	806	150
Clefmont	460	61	101	46	23	16	102	91	40	102	207	69	83	208	141	233	359	941	139
La Marche	360	48	83	29	20	14	81	81	36	64	208	47	48	160	115	181	303	759	102
Parcy-s.-Montfort	380	»	»	»	17	22	99	»	40	»	»	»	»	»	138	»	»	»	»
Contrexéville	350	38	100	41	15	20	103	75	43	102	213	73	75	179	138	220	361	898	124
Bulgnéville	345	37	73	41	16	12	68	80	35	82	157	54	53	151	96	197	264	708	135
Beaufremont	415	49	53	38	18	30	89	100	43	84	187	66	55	140	137	227	308	812	148
Barville	320	51	92	51	28	62	65	102	54	68	216	69	82	194	155	224	367	940	169

Stations.	Altitude.	Janv.	Fév.	Mars.	Avril.	Mai.	Juin.	Juill.	Août.	Sept.	Oct.	Nov.	Déc.	1e trim	2e m.	3e trim.	4e trim.	Total de l'année.	Nombre de jours pluv.
BASSINS DE LA MEUSE, DE LA CHIERS ET DE LA SAMBRE (suite).																			
Chatenois.....	322	19	69	28	18	55	80	82	40	91	65	65	77	116	153	213	207	689	125
Aboncourt.....	219	31	61	24	11	15	85	88	53	95	»	»	»	116	111	236	»	»	»
Neufchâteau (C. M.)	384	55	91	54	27	21	65	105	40	91	167	49	72	200	113	236	288	837	157
Neufchâteau (P. C.)	300	60	83	46	24	20	70	79	39	86	192	56	83	189	114	204	331	838	163
Domrémy-la-P.....	272	91	135	49	15	44	72	109	35	85	182	58	96	275	131	229	336	971	151
Vouthon-Bas.....	379	67	114	49	17	31	85	125	56	79	189	45	78	230	133	260	312	935	152
Maxey-sur-V.....	256	42	103	43	13	33	80	105	37	68	144	58	85	188	126	210	287	811	116
Chalaines.....	250	22	49	22	5	10	47	77	40	60	147	41	23	93	62	177	211	543	86
Commercy (P. C.).	231	43	90	34	12	»	78	80	25	50	136	?	69	167	»	155	»	»	»
Commercy (E. N.).	263	21	»	40	16	17	»	»	»	»	»	»	»	»	»	»	»	»	»
Les Kœurs (P. C.).	334	68	135?	38	17	18	71	110	33	88	177	62	63	241	106	231	302	880	151
Verdun.....	210	49	75	49	»	18	54	71	30	74	148	62	65	173	»	175	275	»	»
Consenvoye.....	183	34	51	35	15	20	52	41	92	56	111	59	55	120	87	189	225	621	136
Damvillers.....	218	23	29	32	7	11	31	36	77	66	85	38	30	84	49	179	153	465	123
Spincourt	231	49	81	46	15	9	46	48	54	58	120	48	54	176	70	160	222	628	140
Hussigny.....	423	91	88	57	19	41	58	68	76	98	114	49	71	236	118	242	234	830	110
Montmédy..... ...	193	45	79	49	12	1	64	47	80	75	85	54	47	173	77	202	186	638	93
Pouilly.....	162	64	85	63	11	12	48	70	59	64	133	52	65	212	71	193	250	726	132
Bairon	181	66	79	72	21	22	57	72	52	61	135	48	85	217	100	185	268	770	142
Stonne.....	340	79	95	73	22	16	64	77	67	82	152	48	80	247	102	226	280	855	168
Mouzon.....	160	55	53	60	18	20	56	76	45	56	122	49	53	168	94	177	224	663	134
Carignan.....	165	27	23	25	9	19	46	36	58	44	87	62	48	75	74	138	197	484	78
Saint-Aignan.....	160	51	46	57	9	28	60	136	62	109	271	60	122	154	97	307	453	1011	110
Sedan.....	153	46	70	64	13	12	42	94	71	53	110	49	64	180	67	218	223	688	142
Fort des Ayvelles .	212	61	58	89	23	16	61	69	51	88	139	42	58	208	100	208	239	755	150
Poix.....	187	95	102	98	30	33	72	53	41	89	170	69	98	295	135	183	337	950	167
Saint-Marcel.....	181	95	104	95	33	»	51	34	39	109	167	51	68	294	»	182	286	»	»
Charleville (E. N)..	144	52	59	81	16	1	50	52	45	95	132	27	66	192	67	192	225	676	143
Gespunsart.....	200	78	72	86	34	28	57	57	50	114	144	57	90	236	119	221	291	867	166
Monthermé.....	138	85	77	105	35	18	30	63	77	144	140	46	109	267	83	284	295	929	127
Renwez.....	267	88	54	86	29	17	37	43	50	122	142	46	60	228	83	215	248	774	149
Maubert-Fontaine..	294	95	63	93	39	29	30	49	41	126	136	68	99	251	98	216	303	868	124
Rocroi.....	394	60	35	81	19	12	44	71	29	127	130	48	80	176	75	227	258	736	107
Fumay.....	120	89	70	130	39	14	35	60	39	173	136	51	87	289	88	272	274	923	109
Les Mouches.....	410	99	52	57	27	19	66	123	55	93	147	57	68	208	112	271	272	863	131
Vireux.....	114	51	39	56	»	10	37	64	28	115	101	35	48	146	»	207	184	»	»
Fourmies.....	178	39	29	50	17	1	32	47	32	122	69	41	59	118	50	201	169	538	115
Avesnes (C. M.)....	173	40	53	74	23	7	29	»	»	120	72	49	61	167	59	»	182	»	»
Avesnes (P. C.)...	150	45	36	65	23	15	30	59	12	130	42	40	61	146	68	201	143	558	136
Catillon..... ...	146	43	47	66	23	8	30	51	42	100	69	46	60	156	61	193	175	585	141
Landrecies.....	135	39	56	75	31	12	44	68	42	79	102	61	79	170	87	189	242	688	125
Maroilles.....	152	71	72	79	30	23	»	51	37	110	103	67	»	222	»	198	»	»	»
BASSINS DE L'ESCAUT, DE LA LYS, DE L'YSER ET DE L'AA.																			
Honnecourt.....	80	48	42	62	25	10	32	61	24	76	93	32	57	152	67	161	182	562	85
Le Cateau.....	102	54	46	69	29	12	34	75	32	104	86	65	65	169	75	211	216	671	132
Cambrai (P. C.)...	52	24	35	53	32	5	42	56	22	48	47	49	41	112	79	126	137	454	138
Cambrai (C.M.)...	51	32	44	68	32	6	40	46	26	58	80	62	52	144	78	130	194	546	140
Le Quesnoy (C.M.).	131	47	47	76	32	8	42	52	26	110	95	75	53	170	82	188	223	663	?

Stations.	Altitude.	Janv.	Fev.	Mars.	Avril.	Mai.	Juin.	Juill.	Août.	Sept.	Oct.	Nov.	Déc.	1er trim.	2e trim.	3e trim.	4e trim.	Total de l'année.	Nombre de jours pluv.
BASSINS DE L'ESCAUT, DE LA LYS, DE L'YSER ET DE L'AA (suite).																			
Le Quesnoy (P. C.).	128	54	43	63	26	14	46	48	25	139	145	74	47	160	86	212	266	724	161
Gommegnies.....	124	57	60	83	43	9	59	38	33	152	102	70	74	200	111	223	246	780	143
Bavai.....	152	73	33	60	25	12	48	48	34	128	141	73	44	166	85	210	258	719	150
Valenciennes.....	56	41	45	60	31	9	39	59	28	117	73	51	49	146	79	204	173	602	148
Condé.....	25	39	32	46	26	6	38	54	17	135	92	48	60	117	70	206	200	593	111
Saint-Amand.....	»	»	»	»	»	»	53	56	34	112	79	82	49	»	»	202	210	»	»
Masny.....	33	»	»	»	25	»	61	48	»	»	112	72	47	»	»	»	231	»	»
Douai (C. M.).....	28	37	60	55	37	9	74	54	32	»	143	79	58	152	120	»	280	»	»
Douai (E. N.).....	33	26	29	26	20	5	55	39	26	30	70	56	56	81	80	95	182	438?	89?
Arras (St.agr.)....	66	24	46	56	26	7	56	35	17	120	95	36	59	126	89	172	190	577	186
Arras (E. N.).....	68	15	30	53	35	21	77	38	19	113	86	60	58	98	133	170	204	605	143
Bouvignies.....	23	43	55	56	20	6	49	41	22	93	116	43	51	154	75	156	210	595	136
Orchies.....	35	»	60	35	»	6	24	60	19	76	65	27	»	»	»	155	»	»	»
Péronne (Nord)...	36	41	50	52	25	5	44	47	20	109	82	66	54	143	74	176	202	595	134
Lille (C. M.).....	25	48	65	57	27	5	61	56	16	101	85	45	75	170	93	173	205	641	151
Lille (P. C.).....	20	43	62	49	26	6	50	48	21	123	75	55	68	154	82	192	198	626	164
Gondecourt.....	36	40	81	65	31	19	57	70	20	115	77	60	56	186	107	205	193	691	164
Sailly-s.-la-Lys. ..	18	24	43	37	22	5	48	37	»	»	57	49	49	104	75	»	155	»	»
Laventie.....	20	25	57	52	31	10	48	51	33	98	71	58	64	134	89	182	193	598	225
Merville.....	17	30	56	64	26	7	48	50	33	82	87	56	55	150	81	165	198	594	115
Allouagne.....	»	22	34	38	26	0	28	35	23	79	91	»	72	94	54	137	»	»	»
Fruges.....	122	57	71	69	30	9	54	40	54	102	160	59	110	197	93	196	329	815	146
Cassel.....	106	50	41	90	42	11	55	63	58	99	138	81	71	181	108	220	290	799	173
Godewaerswelde ..	158	39	44	82	38	6	55	55	32	80	97	78	80	165	99	167	255	686	77
Wormhout.....	17	28	46	55	22	3	49	59	59	101	141	70	59	129	74	219	270	692	137
Steene.....	8	34	77	55	7	11	51	48	54	65	96	63	37	166	69	167	196	598	110
Bergues.....	7	32	49	57	23	8	58	63	72	112	149	67	63	138	89	247	279	753	142
Les Moëres.....	1	21	40	44	28	9	31	44	59	»	87	62	62	105	68	»	211	»	»
Dunkerque (P. C.).	7	12	32	25	22	8	31	47	46	76	147	42	47	69	61	169	236	535	152
Dunkerque (gare).	8	32	42	55	28	9	38	59	61	112	167	50	»	129	75	232	»	»	»
Dunkerque (phare).	118?	12	32	25	21	8	31	56	46	76	147	53	46	69	60	178	246	553	153
Oye.....	5	30	40	53	27	10	51	57	77	93	203	60	81	123	88	227	344	782	179
Calais.....	7	34	60	59	»	»	20	49	104	70	257	57	75	153	»	223	389	»	»

VERSANT DE LA MANCHE.

BASSINS DE LA CANCHE, DE LA SOMME, DE LA BÉTHUNE, ETC.

Ham.....	140	5	12	»	6	»	»	»	»	»	»	»	»	»	»	»	»	»	»
Nesles.....	77	26	39	57	22	13	23	39	34	52	86	60	51	122	58	125	197	502	131
Sainte-Émilie.....	142	40	36	71	31	4	37	77	40	58	103	86	46	147	72	175	235	629	111
Péronne (Somme).	48	»	17	66	27	11	32	51	37	60	53	86	43	»	70	148	182	»	»
Rosières.....	182	»	»	60	23	9	29	53	»	»	93	84	86	»	61	»	263	»	»
Moreuil.....	40	35	34	63	27	3	29	61	20	64	105	64	58	132	59	145	227	563	136
Amiens (E. N.)...	53	16	39	46	39	4	46	50	74	74	101	67	50	101	89	198	218	606	143
Amiens (St. agr.) .	34	18	40	61	27	3	43	43	81	74	97	53	55	119	73	198	205	595	149
Villers-Bocage....	122	45	75	70	42	0	28	97	92	103	106	38	61	190	70	292	205	757	96
Doullens.....	37	»	48	51	38	2	50	62	58	109	97	37	88	»	90	229	222	»	»
Magnicourt-sur-C..	132	40	47	56	36	9	46	47	36	98	103	51	101	143	91	181	255	670	139

Stations.	Altitude.	Janv.	Fév.	Mars.	Avril.	Mai.	Juin.	Juill.	Août.	Sept.	Oct.	Nov.	Déc.	1er trim.	2e trim.	3e trim.	4e trim.	Total de l'année.	Nombre de jour pluv.
BASSINS DE LA CANCHE, DE LA SOMME, DE LA BÉTHUNE, ETC. (suite).																			
Valhuon	150	44	61	62	33	8	47	46	45	84	125	53	111	167	88	175	289	719	162
Frévent	»	24	62	51	35	8	70	42	52	88	116	50	98	137	113	182	264	696	152
Erquières	120	48	54	36	46	3	43	60	76	98	191	73	101	138	92	234	345	809	100
Guigny	100	43	49	35	36	8	37	38	49	66	186	77	104	127	81	153	367	728	152
Hucqueliers	150	60	84	81	38	5	61	75	73	108	222	72	143	225	104	256	437	1022	156
Desvres	110	37	35	67	32	6	66	91	80	84	231	75	137	139	104	255	443	941	140
Cap Gris-Nez	49	37	48	51	24	3	51	50	103	63	273	76	79	136	78	216	428	858	129
Boulogne (C. M.)	8	45	51	62	32	1	50	55	75	38	217	60	83	158	83	168	360	769	»
Boulogne (P. C.)	7	45	45	62	17	1	50	75	76	38	217	68	75	152	68	189	360	769	152
Alpreck	45	37	51	62	20	1	51	25	85	29	211	61	68	150	72	139	340	701	147
Samer (C. M.)	70	53	51	62	32	2	»	90	»	60	241	58	94	166	»	»	393	»	»
Samer (P. C.)	67	42	41	51	35	3	46	89	65	64	207	41	96	134	84	218	344	780	123
Le Touquet	8	61	83	48	36	0	45	48	64	83	213	68	98	192	81	195	379	847	119
Sorrus	»	61	83	59	43	2	50	58	69	76	208	62	99	203	95	203	369	870	110
Quend	10	46	65	66	37	2	46	41	32	53	230	46	77	177	85	126	353	741	124
Forest-l'A. (h. bois)	35	49	78	80	49	1	59	44	68	88	158	62	56	207	109	200	276	792	134
Forest-l'A. (s. bois)	35	31	58	53	23	1	37	27	40	55	102	41	95	142	62	122	238	564	135
Millencourt	90	32	52	49	22	5	38	55	6	65	112	61	79	133	65	126	252	576	117
Yvrench	125	85	75	78	45	8	38	77	52	88	152	63	83	238	91	217	298	844	124
Saint-Riquier	35	39	63	71	41	2	56	69	60	60	161	49	76	173	99	189	286	747	178
Abbeville	25	33	48	37	30	1	45	47	32	57	138	35	76	118	76	136	249	579	174
Saint-Valery-s.-S.	8	33	47	67	31	3	48	40	65	61	164	40	68	147	82	166	272	667	150
Ault	33	32	68	77	37	1	47	64	60	54	204	68	104	177	85	178	376	816	117
Eu	25	30	95	87	41	4	47	44	63	78	215	57	105	212	92	185	377	866	139
Aigneville	113	31	91	89	43	4	60	86	57	60	199	43	98	211	107	203	340	861	153
Blangy-sur-B	56	41	82	81	39	4	»	»	»	»	»	»	»	204	»	»	»	»	»
Roucamps	206	25	35	31	21	0	36	80	31	56	101	65	105	91	57	167	271	586	78
Conty	58	»	46	52	23	0	32	51	»	»	78	22	69	»	55	»	169	»	
Breteuil	85	21	43	84	35	8	45	57	112	51	125	56	66	148	88	220	247	703	104
Cempuis	166	24	33	63	14	1	41	55	57	59	145	19?	83	120	56	171	247?	594	145
Aumale	126	42	89	75	36	4	58	67	47	69	117	52	103	206	98	183	272	759	104
Neufchâtel-en-Br.	102	29	103	52	15	0	58	»	»	»	»	»	»	184	73	»	»	»	»
Londinières	83	29	85	65	32	0	43	79	45	64	168	39	78	179	75	188	285	727	131
Saint-Aubin	9	21	99	54	27	4	35	62	35	60	181	58	91	174	66	157	330	727	112
Dieppe	14	17	56	50	26	4	39	48	43	47	179	41	74	123	69	138	294	624	139
Longueville	63	39	81	60	36	13	49	79	50	47	209	60	89	180	98	176	358	812	119
Bosc-le-Hard	161	33	104	45	28	1	64	81	77	68	222	39	116	182	93	226	377	878	145
Tôtes	166	39	100	64	72	4	43	»	»	»	»	»	»	203	119	»	»	»	»
Reuville	145	30	61	47	33	5	45	67	34	61	232	54	80	138	83	162	366	749	102
Cany	27	25	81	75	36	8	49	67	78	85	293	61	104	181	93	230	458	962	129
St-Valery-en-Caux	62	20	49	42	17	11	36	49	60	59	207	38	52	111	64	168	297	640	147
Fécamp (phare)	110	28	63	63	38	13	68	68	45	63	243	53	82	154	119	176	378	827	155
Goderville	135	54	88	64	41	9	64	88	36	85	293	58	124	206	114	209	475	1004	166
BASSIN DE LA SEINE.																			
Bassin de l'Yonne.																			
Haut-Folin	903	165	215	160	49	38	87	148	69	70	336	94	131	540	174	287	561	1562	70
Bas-Folin	800	143	220	103	31	49	81	178	69	80	297	93	147	466	161	327	537	1491	165

Stations.	Altitude.	Janv.	Fév.	Mars.	Avril.	Mai	Juin.	Juill.	Août.	Sept.	Oct.	Nov.	Déc.	1er trim.	2e trim.	3e trim.	4e trim.	Total de l'année.	Nombre de jours pluv.
Bassin de l'Yonne (suite).																			
La Croisette.....	651	164	282	118	44	39	85	138	57	75	294	81	169	564	166	269	544	1543	169
Pommoy	580	112	216	101	41	33	81	162	62	64	254	64	116	429	155	288	434	1306	155
Château-Chinon ...	540	124	197	76	35	41	45	159	156	102	238	95	129	397	121	317	462	1297	165
Pannetière.....	276	106	159	40	20	25	29	113	49	59	160	77	96	305	74	221	333	933	137
Varzy (E. N.).....	»	62	89	65	36	21	63	85	64	104	182	83	58	216	120	253	323	912	153
Clamecy (P. C.)....	147	60	85	55	9	50	42	103	38	70	156	100	54	200	101	211	310	822	109
Coulanges-s.-Yonne	»	37	95	57	20	26	32	115	54	58	220	81	52	189	78	227	353	847	158
Vézelay (P. C.)....	269	79	75	57	12	34	44	111	38	60	157	55	72	211	90	209	284	794	131
Vézelay (C. M.)....	309	68	88	58	21	32	45	108	39	53	180	78	63	214	98	200	321	833	175
Avallon	249	64	83	64	15	24	48	103	22	50	142	78	56	211	87	175	276	749	137
Rouvray.....	380*	61	74	37	13	32	41	86	31	51	77	53	56	172	86	168	186	612	121
Quarré-les-Tombes	450	68	102	56	69	31	»	100	49	»	»	51	68	226	»	»	»	»	»
Saulieu	539	70	134	55	40	34	44	122	70	56	183	45	89	259	118	248	317	942	144
Pouilly.....	384	54	85	62	30	38	26	82	51	45	174	50	59	201	94	178	283	756	102
Grosbois.....	411	68	106	58	30	36	36	83	49	50	185	52	64	232	102	182	301	817	139
Thorey-s.-Ch.....	420	50	81	55	34	57	42	74	51	47	141	57	55	186	133	172	253	744	131
Vitteaux	337	37	82	46	17	11	57	103	44	65	146	64	63	165	85	212	273	735	117
Epoisses.....	270	56	79	47	15	39	80	132	29	61	132	74	61	182	134	222	267	805	161
Semur.....	293	65	78	34	19	30	56	131	32	66	129	80	42	177	105	229	251	762	149
Marigny-le-C.....	316	57	83	35	38	32	31	108	47	59	129	65	52	175	101	214	246	736	134
Thénissey.....	304	35	94	34	26	12	50	101	50	68	175	65	74	163	88	219	314	784	83
Grignon.....	327	47	73	20	45	33	51	121	50	67	134	76	65	140	129	238	275	782	118
Montbard	218	64	89	42	9	28	50	132	37	37	134	73	58	195	87	206	265	753	110
Ravières.....	190	43	94	41	13	33	19	122	29	64	128	77	54	178	65	215	259	717	137
Châtel-Gérard.....	»	65	78	50	18	12	35	116	27	63	137	71	41	193	65	206	249	713	155
Vassy-s.-Pisy.....	340	71	100	47	13	35	50	158	29	50	142	67	60	218	98	237	269	822	141
Massangis.....	190	62	102	56	16	16	46	106	17	58	145	70	58	220	78	181	273	752	167
Courson.....	245	37	96	58	17	20	38	132	37	43	188	66	50	191	75	212	304	782	140
Cravant.....	125	43	79	67	16	15	27	101	33	76	150	62	47	189	58	210	259	716	156
Auxerre (P. C.)...	99	30	86	63	16	11	55	51	33	62	173	65	47	179	82	146	285	692	147
Auxerre (C. M.)...	115	36	84	58	14	16	39	»	»	»	»	»	»	178	69	»	»	»	»
Auxerre (E. N.)...	122	40	69	48	13	15	44	64	36	53	162	67	41	157	72	153	270	652	120
Auxerre (b. du T.).	?	39	84	56	14	15	48	69	38	63	179	62	46	179	77	170	287	713	170
Chablis (P. C.)....	157	35	102	87	14	10	57	88	15	72	145	55	51	224	81	175	251	731	143
Chablis (C. M.)...	135	35	94	87	14	28	49	97	30	»	»	61	48	216	91	»	»	»	»
Tonnerre (P. C.)...	140	35	98	48	13	16	56	103	25	53	152	76	64	181	85	181	292	739	126
Tonnerre (C. M.)..	160	42	104	57	17	17	47	122	22	54	154	78	63	203	81	198	295	777	146
Cruzy.....	230	49	105	40	17	50	67	112	38	68	171	99	71	194	134	218	341	887	154
Flogny.....	140	39	91	55	16	20	57	102	19	71	166	58	56	185	93	192	280	750	142
Mont-Saint-Sulpice.	190	37	85	46	15	25	46	73	36	47	173	64	50	168	86	156	287	697	152
Chemilly	»	26	70	53	22	19	48	69	11	55	160	45	20	149	89	135	225	598	128
Eglény.....	160	29	102	43	»	»	»	»	»	»	»	»	»	174	»	»	»	»	»
Aillant.....	115	31	91	44	20	7	57	94	55	50	204	66	48	166	84	199	318	767	153
Joigny (P. C.).....	82	38	62	45	11	10	49	77	24	63	175	72	44	145	70	164	291	670	141
Joigny (C. M.).....	100	33	70	49	12	11	49	65	21	»	219	54	45	152	72	»	318	»	»
Laroche.....	85	28	73	41	14	7	38	73	31	39	181	47	44	142	59	143	272	616	133
Chailley.....	185	40	107	46	15	9	41	74	18	35	249	61	71	193	65	127	381	766	153
Chessy.....	120	42	85	48	13	15	57	95	24	66	163	82	60	175	85	185	305	750	126
Avreuil	128	»	»	»	13	18	45	91	26	59	149	60	55	»	76	176	264	»	»

Stations.	Altitude.	Janv.	Fév.	Mars.	Avril.	Mai.	Juin.	Juill.	Août.	Sept.	Oct.	Nov.	Déc.	1er trim.	2e trim.	3e trim.	4e trim.	Total de l'année.	Nombre de jours pluv.
Bassin de l'Yonne (suite).																			
Bernon	176	»	68	45	16	19	59	85	»	73	153	79	52	»	94	»	284	»	»
Vosnon	190	37	85	44	16	7	39	77	»	39	226	82	77	166	62	»	385	»	»
Cerisiers	130	32	99	48	19	19	51	88	22	47	204	55	60	179	89	157	319	744	152
Saint-Julien-du-S.	120	35	74	42	17	14	41	83	24	38	208	60	52	151	72	145	320	688	137
Sens (St-Martin)	66	53	103	82	21	26	59	76	17	28	184	78	61	238	106	121	323	788	89
Villeneuve-l'Arch.	110	32	100	50	15	14	56	122	23	30	195	54	59	182	85	175	308	750	157
St-Mards-en-Othe	176	»	120	52	13	7	53	77	17	»	»	88	66	»	72	»	»	»	»
Messon	180	»	69	49	»	8	53	68	12	50	168	79	64	»	»	130	311	»	»
St-Maurice-aux-R. H	105	»	58	44	13	11	45	76	9	15	72	10	19	»	69	100	101	»	»
Villeneuve-la-Guy	80	26	64	56	9	4	41	92	17	32	207	38	37	146	54	141	282	623	92
Bassin de la Seine supérieure.																			
Chanceaux	471	60	176	76	38	11	68	109	46	67	186	43	76	312	117	224	305	958	103
Baigneux-les-Juifs	398	67	83	44	22	17	56	144	54	78	157	80	81	194	95	276	318	883	145
Villiers-le-Duc	257	48	98?	36	»	17	32	111	39	78	154	77	59	182?	»	228	290	»	»
Châtillon-s.-Seine	225	61	112	33	21	48	63	115	32	79	153	106	66	206	132	226	325	889	148
Laignes	233	44	95	33	21	31	41	94	33	62	150	79	56	172	93	189	285	739	159
Nicey	204	56	138	44	20	29	56	107	27	47	161	98	90	238	105	181	349	873	117
Vix	200	54	108	32	16	20	70	139	37	71	151	98	80	194	106	247	329	876	121
Brion-sur-Ource	218	55	110	39	15	19	62	129	26	58	144	99	75	204	96	213	318	831	128
Recey-sur-Ource	»	58	106	44	15	15	33	112	30	57	165	79	66	208	63	199	310	780	137
Fontette	305	47	118	58	22	30	54	99	56	»	»	102	95	223	106	»	»	»	»
Riceys	182	45	88	42	15	18	51	102	30	51	120	103	68	175	84	183	291	733	171
Beurey	234	44	102	42	19	68	40	108	36	50	135	82	73	188	127	194	290	799	133
La Ferté-sur-Aube	245	54	125	40	24	21	52	143	52	65	163	96	101	219	97	260	360	936	115
Clairvaux	192	42	104	41	14	34	65	115	68	70	153	92	80	187	113	253	325	878	160
Bar-sur-Aube	173	55	133	49	19	22	50	95	55	60	178	95	112	237	91	210	385	923	146
Vendeuvre (P.C.) j.	170	41	77	48	15	24	53	113	22	53	147	86	63	166	92	188	296	742	129
Vendeuvre (P.C.) b.	172	41	78	47	15	26	53	113	22	53	146	86	63	166	94	188	295	743	129
Montmartin	250	44	85	34	15	49	40	90	23	49	137	93	45	163	104	162	275	704	104
Bar-s.-S.	154	49	98	67	18	23	49	105	27	61	151	»	»	214	90	193	»	»	»
Bar-s.-S. (P. C.) h.	157	61	117	68	20	29	53	120	30	65	172	100	75	246	102	215	347	910	168
Bar-s.-S. (P. C.) b.	153	53	108	68	19	30	51	107	31	63	166	100	76	229	100	201	342	872	175
Rumilly	182	44	81	60	21	20	»	»	»	»	»	»	»	185	»	»	»	»	»
Montiéramey	131	32	69	44	18	12	46	85	29	»	»	82	71	145	76	»	»	»	»
Thennelières	120	36	54	29	9	11	45	81	25	36	143	78	55	119	65	142	276	602	116
Laines-aux-Bois	140	37	72	42	14	22	62	72	27	41	178	44	58	151	98	140	280	669	»
Troyes (E. N.)	110	30	61	47	13	11	55	70	24	39	168	61	56	138	79	133	285	635	140
Barberey	104	36	62	38	8	5	61	79	25	57	135	79	51	136	74	161	265	636	128
Villacerf	105	29	57	33	6	»	56	65	6	56	154	35	43	119	»	127	232	»	»
Piney	170	36	72	55	18	5	»	74	32	51	161	86	60	163	»	157	307	»	»
Amance	160	44	90	55	28	8	54	141	40	73	206	63	70	189	90	254	339	872	136
Brienne-la-Vieille	130	»	»	45	17	17	44	66	»	63	174	59	55	»	78	»	288	»	»
Chaumesnil	150	31	42	38	15	7	34	66	26	42	132	67	63	111	56	134	262	563	120
Épothémont	145	33	60	28	5	3	51	83	»	»	126	76	73	121	59	»	275	»	»
Valentigny	120	43	70	52	18	6	49	90	29	53	148	73	61	165	73	172	282	692	161
Ceffonds	128	69	59	44	12	4	60	79	55	106	156	72	59	172	76	240	287	775	123
Pougy-sur-Aube	136	»	»	42	14	20	67	86	28	34	143	69	59	»	101	148	271	»	»
Arcis-sur-Aube	97	37	67	35	14	6	62	88	31	53	188	44	53	139	82	172	285	678	103
Plancy	»	»	81	49	17	5	48	99	38	43	202	44	46	»	70	180	292	»	»

Stations.	Altitude.	Janv.	Fév.	Mars.	Avril.	Mai.	Juin.	Juill.	Août.	Sept.	Oct.	Nov.	Déc.	1er trim.	2e trim.	3e trim.	4e trim.	Total de l'année.	Nombre de jours pluv.
Bassin de la Seine supérieure (suite).																			
Saint-Oulph.....	82	»	69	48	13	9	57	86	19	34	185	67	45	»	79	139	297	»	»
Origny-le-Sec.....	»	26	76	40	13	3	»	113	»	34	»	66	45	142	»	»	»	»	»
Fay.....	171	30	63	58	17	5	56	82	11	30	168	61	54	151	78	123	283	635	140
Soligny-les-Et.....	92	27	52	30	11	0	45	65	16	21	136	67	56	109	56	102	259	526	111
St-Loup-de-Buffigny	91	»	»	60	13	4	53	87	»	»	»	»	43	»	70	»	»	»	»
Romilly-s.-Seine..	80	40	79	53	13	3	49	66	36	25	175	40	41	172	65	127	256	620	105
Conflans-sur-Seine.	70	17	51	22	7	4	32	64	6	4	160	36	25	90	43	74	221	428	85
Nogent-sur-Seine.	65	37	51	21	6	1	57	94	17	25	»	39	52	109	64	136	»	»	»
Courbeton.....	»	40	80	72	19	5	37	80	38	17	196	93	44	192	61	135	333	721	80
Bassin de la Seine, entre Montereau et le confluent de l'Oise.																			
Neuville-aux-B....	»	22	40	46	33	12	34	99	47	16	152	51	23	108	79	162	226	575	93
Pithiviers.....	»	49	63	46	19	19	45	60	46	30	159	61	29	158	83	136	249	626	113
Malesherbes.....	»	40	75	61	»	9	43	66	»	»	199	53	54	176	»	»	306	»	»
Méréville.....	132	8	54	28	»	14	35	54	27	»	200	52	30	90	»	»	282	»	»
Étampes.....	71	36	71	54	15	9	34	83	48	18	193	49	44	161	58	149	286	654	106
Authon-la-Pl.....	152	3	54	41	6	7	36	133	»	»	»	»	31	98	49	»	»	»	»
Saint-Chéron.....	100	9	74	41	»	4	13	43	30	25	121	44	14	124	»	98	179	»	»
Corbeil.....	32	24	63	56	10	7	39	56	»	28	170	44	36	143	56	»	250	»	»
Melun (E. N.)....	67	14	49	50	14	5	61	101	48	26	132	49	44	113	80	175	225	593	106
Melun (P. C.).....	42	27	61	55	8	3	44	67	40	13	178	47	54	143	55	120	279	597	108
Melun (Écluse)...	»	27	75	51	13	2	47	78	44	19	189	48	»	153	62	141	»	»	»
Fontainebleau(E.Ap.)	71	38	82	56	9	11	49	84	32	17	182	62	49	176	69	133	293	671	146
Touquin.....	113	60	103	56	13	0	46	92	18	14	216	87	99	219	59	124	402	804	118
Wissous.....	83	35	?	82	16	9	16	122	47	36	245	89	54	?	41	205	388	?	»
Saclay.....	151	19	71	46	13	13	42	71	42	31	132	45	34	136	68	144	211	559	181
Rambouillet.....	162	23	55	50	19	14	34	51	41	40	161	52	41	128	67	132	254	581	106
Le Perray (St-Hub).	177	16	63	48	15	18	48	76	46	45	165	54	44	127	81	167	263	638	135
Le Mesnil St-Denis..	171	16	49	47	15	17	34	63	58	42	145	43	35	112	66	163	223	564	183
Satory.....	160	19	75	53	15	15	42	52	43	46	165	48	56	147	72	141	269	629	131
Buc.....	145	16	66	45	16	16	44	72	40	42	174	49	47	127	76	154	270	627	172
Versailles (E. N.)..	132	13	50	31	8	13	34	44	39	47	161	81	39	94	55	130	281	560	122
Versailles (Bd R.)..	126	17	33?	46	16	»	»	»	»	»	»	»	»	»	»	»	»	»	»
Versailles (Eaux)..	135	20	77	54	17	13	44	»	»	»	»	»	»	151	74	»	»	»	»
Versailles(Montbon)	139	18	62	46	16	13	42	64	41	47	181	51	47	126	71	152	279	628	138
Meudon.....	142	18	92	59	18	8	3?	62	31	45	202	54	44	169	29?	158	300	656?	100
Paris(Obsre, Cour).	56	21	52	45	14	7	39	44	56	28	143	47	40	118	60	128	230	536	111
Paris (Obsre, Terr.).	91	20	47	40	13	6	38	43	55	28	136	46	36	107	57	126	218	508	111
Paris(Passy).....	79	13	63	46	14	3	31	32	45	35	144	44	33	122	48	112	221	503	115
Paris (Montm.)....	115	16	52	51	12	9	30	55	75	32	167	60	28	119	51	162	255	587	151
Paris(Ménilmt.)...	109	18	70	54	22	7	31	51	58	27	130	49	58	142	60	136	237	575	125
Paris (Monceaux).	52	14	35	32	12	6	24	50	69	32	134	54	39	81	42	151	227	501	122
Paris (Vaugirard).	50	21	56	23	7	0	34	52	52	38	182	62	41	100	41	142	288	571	99
Paris (Btes Chaum.).	54	18	71	59	19	7	49	44	71	38	136	36	50	148	75	153	222	598	146
Paris (St-Victor)...	50	21	61	48	14	8	43	53	45	31	159	58	51	130	65	129	268	592	157
Paris (Panthéon)...	68	23	58	49	13	5	39	50	59	32	143	46	42	130	57	141	231	559	151
Paris (Monnaie)...	33	16	52	46	13	7	24	55	35	43	148	29	32	114	44	133	209	500	124
Paris (B. C. M. Cour).	»	23	72	55	15	6	35	53	62	34	170	48	46	150	56	149	264	619	159
Paris (B. C. M. Ter.).	»	12	48	42	13	6	27	47	53	32	156	38	30	102	46	132	224	504	164

Stations.	Altitude.	Janv.	Fév.	Mars.	Avril.	Mai.	Juin.	Juill.	Août.	Sept.	Oct.	Nov.	Déc.	1er trim	2e trim.	3e trim.	4e trim.	Total de l'année.	Nombre de jours pluv.
Bassin de la Seine, entre Montereau et le confluent de l'Oise (suite).																			
Paris (Tour Eiffel).	335	7	?	27	5	5	14	29	48	17	92	28	?	»	24	94	»	»	»
Rocquencourt.....	155	18	91	52	9	13	34	69	43	45	156	55	41	161	56	157	252	626	104
Louvres.....	80	39?	84	49	13	0	19	»	»	»	93	31	31	172	32	»	155	»	»
Maisons-Laffitte ..	»	21	57	43	12	3	26	64	39	56	138	56	43	121	41	159	237	558	»
Achères.....	35	20	69	43	13	20	26	81	50	52	144	46	55	132	59	183	245	619	148
Bassin de la Marne.																			
Langres (plateau).	465	67	98	49	23	25	45	106	34	66	182	56	88	214	93	206	326	839	178
Langres (vallée)...	339	54	87	43	20	19	52	96	38	66	186	52	68	184	91	200	306	781	162
Richebourg.....	350	73	126	50	21	26	65	115	31	120	188	86	92	249	112	266	366	993	145
Chaumont (E. N.).	332	44	80	36	16	23	65	102	41	59	143	77	68	160	104	202	288	754	148
Reclancourt.....	255	49	90	39	17	23	76	114	35	70	145	82	65	178	116	219	292	805	155
Saint-Bon	180	57	85	36	15	18	74	89	49	54	131	61	79	178	107	192	271	748	135
Colombey	360	67	100	56	22	47	71	121	65	58	170	88	113	223	140	244	371	978	154
Andelot.....	270	64	79	46	16	16	56	78	38	44	149	73	75	189	88	160	297	734	158
Aillianville	429	100	141	55	24	21	73	101	44	105	200	60	105	296	118	250	365	1029	175
Trampot	390	76	127	50	19	25	91	121	49	95	184	55	112	253	135	265	351	1004	117
Joinville.....	195	64	97	51	18	17	63	133	33	101	123	63	86	212	98	267	272	849	141
Vassy.....	183	55	87	43	24	10	52	106	47	107	147	74	93	185	86	260	314	845	162
Trois-Fontnes-la-V.	232	66	88	48	23	9	45	44	39	112	112	77	121	202	77	195	310	784	149
Demange-aux-Eaux	283	68	101	41	24	11	75	80	33	88	164	56	72	210	110	201	292	813	133
St-Dizier (la Neuv.).	131	48	71	54	14	2	46	124	47	66	167	68	67	173	62	237	302	774	126
Bar-le-Duc (P. C.).	186	69	88	42	12	8	83	114	26	89	190	67	76	199	103	229	333	864	130
Revigny.....	147	65	88	48	10	2	57	82	41	95	100	63	72	201	69	218	235	723	143
Sermaize.....	133	»	109	50	14	10	49	87	35	106	201	65	73	»	73	228	239	»	»
Ft des Trois-F....	205	50	68	43	11	7	44	89	36	62	163	64	43	161	62	187	270	680	139
Ft des Trois-F....	213	79	101	58	19	8	56	105	43	76	194	70	61	238	83	224	325	870	142
Thiéblemont (C.M.).	117	50	63	52	13	2	42	93	39	66	164	51	35	165	57	198	250	670	110
Vitry-en-Perth....	100	67	60	51	16	7	50	74	27	91	188	65	74	178	73	192	327	770	151
Vitry-le-François..	105	54	61	43	13	2	46	89	22	67	188	53	51	158	61	178	292	689	106
Vavray-le-Petit...	163	60	67	43	19	5	52	83	34	79	168	60	52	170	76	196	280	722	154
Vanault-les-D.. ..	160	48	70	»	12	2	54	66	»	71	168	55	47	»	68	»	270	»	»
Vanault-le-Ch.....	170	48	87	43	19	1	62	61	»	72	189	70	54	178	82	»	313	»	»
Vernancourt.....	130	65	101	39	9	1	59	68	32	75	181	58	67	205	69	175	306	755	»
St-Mard-s.-le-M. (ht).	185	57	96	56	16	9	56	74	33	77	170	63	70	209	81	184	303	777	161
St-Mard-s.-le-M. (b.).	166	56	96	56	18	10	56	70	37	79	176	59	70	208	84	186	305	783	162
Moivre.....	188	»	»	»	3?	9	46	72	»	»	158	52	57	»	58?	»	267	»	»
Châlons-s-M. (E.N.).	90	64	63	60	17	10	28	51	24	43	94	71	9	187	55	118	174	534	110
Sommesous.....	176	38	56	51	17	4	47	79	23	68	218	42	57	145	68	170	317	700	143
Sézanne.....	146	»	50	40	6	1	16	25	»	»	118	22	10?	»	23	»	150	»	»
Montmirail.....	205	42	99	71	16	8	52	57	18	»	155	63	64	212	76	»	282	»	»
Montmort	200	45	76	51	16	5	63	71	16	34	165	60	69	172	84	121	294	671	138
Pierry.....	80*	35	78	61	20	3	47	56	17	»	147	47	42	174	70	»	236	»	»
Épernay.....	110	30	82	58	19	5	50	48	18	30	140	51	54	170	74	96	245	585	157
Passy Grigny.....	110	»	»	53	20	2	56	70	»	»	»	54	79	»	78	»	»	»	»
La Ferté s. J. (P. C.).	56	25	69	84	19	16	35	57	15	35	163	34	39	178	70	107	236	591	110
La Ferté-s.-J. (M. Biez).	59	34	88	91	18	16	41	73	21	32	146	56	58	213	75	126	260	674	161
Rebais.....	150	45	99	83	18	5	44	76	21	35	179	71	26	227	67	132	336	762	137
Coulommiers	88	40	84	53	12	4	52	73	14	33	160	51	67	177	68	120	278	643	131

Stations.	Altitude.	Janv.	Fév.	Mars.	Avril.	Mai.	Juin.	Juill.	Août.	Sept.	Oct.	Nov.	Déc.	1er trim.	2e trim.	3e trim.	4e trim.	Total de l'année.	Nombre de jours pluv.
Bassin de la Marne (suite).																			
Betz	28	»	»	»	»	»	»	28	»	52	112	62	»	»	»	»	»	»	»
Meaux (P. C.) A	46	22	67	57	16	8	26	36	10	30	142	44	39	146	50	76	225	497	87
Meaux (P. C.) B	46	24	69	58	16	8	26	37	10	31	144	45	40	151	50	78	229	508	87
Parc St-Maur (Obsre)	50	21	69	57	11	10	38	56	38	34	150	54	49	147	59	128	253	587	148
Saint-Maur (usine)	37	26	66	57	10	8	33	57	45	32	143	59	49	149	51	134	251	585	155
Bassin de l'Aisne.																			
Chaumont-s.-Aire	260	88	99	52	11	13	53	64	46	74	211	68	107	239	77	184	386	886	142
Merchines	241	74	87	54	14	19	53	67	49	97	205	71	100	215	86	213	376	890	151
Givry-en-Arg	175	55	61	48	16	21	50	81	39	73	147	58	70	164	87	193	275	719	127
Charmontois	155	74	85	60	27	18	55	95	63	95	149	61	79	219	100	253	289	761	»
Souilly	300	81	98	50	10	15	69	105	37	89	172	63	80	229	94	231	315	869	167
Ste-Mench. (P. C.)	137	58	88	48	18	21	55	101	69	76	155	66	61	194	94	246	282	816	155
Ste-Mench. (C. M.)	137	50	57	48	14	11	43	87	33	64	120	60	54	155	68	184	234	641	136
Côte de Biesmes	243	40	61	46	14	14	55	43	41	47	107	46	38	147	83	131	191	552	97
Côte de Biesmes	251	41	61	47	14	14	»	44	42	47	108	47	38	149	»	133	193	»	»
Courtisols	157	16	29	33	23	6	44	126	»	»	119	55	37	78	73	»	211	»	?
La Croix-en-Ch	208	33	29	45	19	7	45	99	24	47	126	40	39	107	71	170	205	553	»
Suippes	138	34	49	53	12	4	83	70	17	52	114	41	28	136	99	139	183	557	93
Chéhéry le Chât	143	73	90	49	16	27	72	83	73	90	141	63	82	212	125	246	286	869	173
Grandpré	125	64	76	40	20	16	45	70	21	94	127	48	74	180	81	185	249	695	129
Buzancy	174	60	72	40	19	14	25	58	53	48	143	54	83	172	58	159	280	669	135
Vouziers	97	54	63	53	16	11	39	50	36	45	96	39	47	170	66	131	182	549	135
Machault	142	52	73	55	23	14	45	80	35	73	124	48	70	180	82	182	242	692	135
Attigny	84	40	62	43	21	9	60	68	38	76	68	46	57	145	90	182	171	588	116
Faissault	193	100	86	86	29	23	64	49	46	81	148	58	91	272	116	176	297	861	163
Signy-l'Abbaye	155	64	75	81	23	16	65	50	38	98	140	58	95	220	104	186	293	803	121
Remaucourt	119	120	115	113	39	41	63	58	40	99	131	59	72	348	143	197	262	950	108
Tagnon	96	56	68	86	19	22	47	51	28	64	111	53	53	210	88	143	217	658	144
Asfeld	66	44	59	81	20	23	36	39	15	62	127	43	32	184	79	116	202	581	120
Bourgogne	90	43	48	86	19	11	55	56	19	38	»	50	34	177	85	113	»	»	»
Reims (P. C.) (haut)	79	33	51	68	17	11	59	51	20	36	129	60	36	152	87	107	225	571	146
Reims (P. C.) (bas)	87	21	37	56	13	8	49	46	15	27	107	52	30	114	70	88	189	461	113
Reims (C. M.)	88	20	43	58	5	14	70	45	14	32	122	59	19	121	89	91	200	501	112
Verzy	162	45	75	61	22	22	»	»	»	45	161	57	52	181	»	»	270	»	»
Jonchery-s.-V	80	48	5	81	17	21	38	62	20	47	106	54	37	134	76	129	197	536	158
Fismes	80	50	56	83	20	23	45	58	29	62	125	53	57	189	88	149	235	661	94
Berry-au-Bac	58	48	40	77	14	14	33	40	10	55	107	44	38	165	61	105	189	520	153
Soissons (Vauxrot)	43	22	38	56	17	16	44	61	30	54	98	37	31	116	77	145	166	504	113
Bassin de l'Oise.																			
Signy-le-Petit	252	72	67	103	13	4	21	59	39	164	167	94	117	242	38	262	378	920	119
Aouste	204	20	26	23	»	»	1?	»	»	31?	150	89	33	69	»	»	272	»	»
Hirson	196	84	53	69	25	4	33	69	47	110	90	49	63	206	62	226	202	696	123
Etreux	128	49	46	70	30	7	29	49	37	81	92	46	53	165	66	167	191	589	117
Montcornet	163	76	76	79	17	6	33	48	37	109	116	57	75	231	56	194	248	729	117
Dizy-le-Gros	140	45	63	72	28	22	41	53	21	88	133	60	57	180	91	162	250	683	138
Laon (P. C.)	185	35	56	79	17	12	41	59	21	82	98	45	52	170	70	162	195	597	134
Laon (E. N.)	176	27	54	97	12	13	40	73	25	77	90	45	37	178	65	175	172	590	128

Stations.	Altitude.	Janv.	Fév.	Mars.	Avril.	Mai.	Juin.	Juill.	Août.	Sept.	Oct.	Nov.	Déc.	1er trim.	2e trim.	3e trim.	4e trim.	Total de l'année.	Nombre de jours pluv.
Bassin de l'Oise (suite).																			
La Liez	345	65	86	34	17	24	51	95	40	72	194	37	80	185	92	207	311	795	158
Guiscard	63	27	45	52	19	10	27	62	24	58	104	87	52	124	56	144	243	567	117
Carlepont	»	8	18	24	12	2	19	36	»	»	»	»	»	50	33	»	»	»	»
Lassigny	73	16	20	44	17	7	18	17	26	27	44	45	23	80	42	70	112	304	113
Maignelay	125	18	48	55	23	4	30	61	54	66	107	52	74	121	57	181	233	592	130
Lihus	183	24	32	16	15	6	37	74	43	55	122	58	65	72	58	172	245	547	128
Formerie	225	28	84	27	44	4	54	74	30	76	56	93	42	139	102	180	191	612	160
Beauvais (É. d. Fr.)	66	13	58	44	15	6	32	53	56	53	»	46	65	115	53	162	»	»	152
Beauvais (E. N.)	81	11	49	17	19	6	53	60	75	62	105	42	95	77	78	197	242	594	121
Beauvais (M. Bergez)	75	12	59	46	22	12	39	63	63	76	125	39	65	117	73	202	229	621	147
Noailles	77	24	64	49	23	9	49	53	42	64	125	60	67	137	81	159	252	629	119
Noailles	74	25	57	42	12	9	36	43	42	58	118	60	65	124	57	143	243	567	126
Estrées-St-Denis	75	10	39	37	17	14	43	48	»	»	»	»	»	86	74	»	»	»	»
Venette	35	3	27	24	7	15	32	80	27	44	121	53	40	54	54	151	214	473	119
St-Jean-aux-Bois	56	28	46	65	94	12	36	52	?	»	87	66	54	139	142	»	207	»	»
Verberie	40	25	43	65	21	9	30	»	»	»	»	»	»	133	60	»	»	»	»
Versigny	69	28	55	66	12	7	34	43	22	50	110	64	55	149	53	115	229	546	122
Senlis	63	17	23	17	3	16	29	60	50	63	131	62	21	57	48	173	214	492	112
Fleurines	112	28	46	57	18	9	35	72	58	48	120	59	49	131	62	178	228	599	125
Creil	31	12	50	47	50	»	39	127	19	54	»	39	13	109	»	200	»	»	»
Neuilly-en-Thelle	131	19	53	40	16	10	30	62	51	59	116	49	49	112	56	172	214	554	101
Méru	93	13	45	22	12	4	26	»	»	»	»	»	»	80	42	»	»	»	»
L'Isle-Adam	28	»	»	»	»	»	»	86	53	»	»	»	»	»	»	»	»	»	»
Pontoise	»	16	62	34	13	14	14	76	35	47	123	52	64	112	41	158	239	550	125
Bassin du Loing.																			
Sainpuits	245*	56	113	68	13	19	41	115	45	20	214	70	70	237	73	180	354	844	?
Moutiers	235	28	76	37	19	13	35	61	10	34	130	94	42	141	67	105	266	579	128
Saint-Fargeau	»	48	101	66	»	24	60	116	53	43	204	74	72	215	»	212	350	»	»
Moulins-s.-Ouanne	»	»	»	»	»	»	44	80	43	50	207	65	53	»	»	173	325	»	»
Toucy	196	40	126	45	18	10	48	102	38	57	313	78	76	211	76	197	467	951	122
Tannerre	192	45	95	52	21	14	59	103	41	66	246	79	53	192	94	210	378	874	171
Rogny (P. C.)	173	16	46	12	13	4	38	62	36	46	176	82	25	74	55	144	283	556	129
St-Martin-sur-O	158	33	78	42	16	11	53	73	38	47	186	96	53	153	80	158	335	726	181
Charny	140	23	64	25	13	15	55	96	47	»	»	62	60	112	83	»	»	»	»
Château-Renard	»	28	56	38	18	14	50	42	47	36	187	88	46	122	82	125	321	650	84
Courpalet	132	48	73	62	25	11	63	84	41	23	187	84	40	183	99	148	311	741	130
Chesnoy	»	40	40	63	16	7	48	»	»	»	113?	81	48	143	71	»	242?	»	»
Savigny	160	40	86	62	20	17	52	65	38	20	246	63	63	188	89	123	372	772	147
Beaune-la-Rolande	»	27	73	59	20	13	47	98	42	46	201	61	50	159	80	186	312	737	104
Nemours	63	33	77	61	14	13	49	63	45	30	179	61	48	171	76	138	288	673	121
Bassin de l'Eure.																			
Chartres (E. N.)	159	28	72	25	10	1	50	67	17	52	204	30	34	125	61	129	268	583	114
Courville	177	17	105	48	25	16	24	90	48	29	181	35	50	170	65	167	266	668	119
La Loupe	214	27	104	43	46	12	23	79	47	46	194	38	42	174	81	172	274	701	141
Senonches	220	11	72	28	18	19	23	100	45	46	157	7	53	111	60	191	217	579	135
Nogent-le-Roi	96	14	70	41	16	9	21	57	64	28		47	38	125	46	149	236	556	129

Stations.	Altitude.	Janv.	Fév.	Mars.	Avril.	Mai.	Juin.	Juill.	Août.	Sept.	Oct.	Nov.	Déc.	1er trim.	2e trim.	3e trim.	4e trim.	Total de l'année.	Nombre de jours pluv.
Bassin de l'Eure (suite).																			
Poigny	150	16	70	42	17	7	29	72	»	»	»	13	»	128	53	»	»	»	»
Houdan	115	7	70	26	3	8	20	73	33	37	134	35	42	103	31	143	211	488	80
Dreux (P. C.)	135	14	75	27	15	12	19	67	60	52	158	35	34	116	46	179	227	568	116
Dreux	106	17	72	23	15	6	22	67	63	50	148	37	40	112	43	180	225	560	114
Brézolles	162	19	97	39	30	7	25	81	53	42	154	27	64	155	62	176	245	638	116
Forêt du Perche	283	31	100	46	34	17	38	110	52	72	215	47	81	177	89	234	343	843	136
Fe de Bonsmoulins	297	26	92	43	35	12	44	79	55	46	200	41	66	161	91	180	307	739	162
Mandres	189	17	84	43	38	10	31	»	»	58	140	35	75	144	79	»	250	»	»
Verneuil-sur-Av.	178	0	14	»	»	8	»	»	37	53	105	55	66	»	»	»	226	»	»
Damville	135	11	106	47	20	11	33	74	34	50	125	36	67	164	64	158	228	614	134
Saint-André	145	3	90	»	»	8	38	68	28	79	111	36	40	»	»	175	187	»	»
Bréval	125	0	33?	17?	11	8	29	71	29	42	171	33	48	50?	48	142	252	492?	81
Pacy-s.-Eure	46	10	74	42	26	15	35	65	34	49	124	36	49	126	76	148	209	559	70
Conches	153	15	90	50	25	4	27	78	32	56	131	39	70	155	56	166	240	617	149
Évreux (P. C.)	67	11	70	21	21	5	30	81	44	37	137	34	32	102	56	162	203	523	111
Vaudreuil	12	19	62	37	21	»	30	61	41	26	121	50	54	118	»	128	225	»	»
Bassin de la Seine inférieure, au-dessous du confluent de l'Oise.																			
Trappes	169	19	63	50	11	24	37	54	40	33	141	54	41	132	72	127	236	567	147
Neauphle-le-Chât.	165	»	»	»	»	»	30	72	67	20	64	49	32	»	»	159	145	»	»
Grignon	84	8	38	22	32	7?	18	42	91	19	78	30	6	68	57	152	114	391	122
Bonnières	29	13	66	38	20	3	37	76	32	58	132	47	66	117	60	166	245	588	101
Cléry	165	7	68	23	14	2	20	45	29	25	94	33	59	98	36	99	186	419	107
Montjavoult	207	27	59	38	22	11	31	65	39	51	91	26	69	124	64	155	186	529	77
Gisors	54	12	65	46	19	12	38	76	38	65	104	54	68	123	69	179	226	597	115
La Coudray St-G.	237	15	54	61	29	5	45	72	27	47	123	48	75	130	79	146	246	601	119
Gournay (Hospice).	101	16	56	59	25	1	39	92	28	62	164	54	86	131	65	182	304	682	120
Forges	168	30	79	43	21	9	46	54	32	50	135	33	92	152	76	136	260	624	121
Buchy	198	5	83	55	27	1	61	60	64	62	170	70	83	143	89	186	323	741	140
Epréville-Martinv.	159	24	101	44	38	2	49	71	60	55	135	62	121	169	89	186	318	762	136
Elbeuf (St-Aubin).	27	6	44	32	19	6	33	48	35	26	104	35	43	82	58	109	182	431	104
Rouen (E. N.)	12	23	72	50	30	0	52	64	43	59	126	47	76	145	82	166	249	642	133
Rouen (île Lacroix).	11	17	87	45	24	3	48	61	37	43	129	47	86	149	75	141	262	627	129
Rouen	7	18	88	45	24	3	49	71	38	43	142	47	87	151	76	152	276	655	129
Rouen (Mt-aux-M.).	140	32	90	49	33	2	47	57	44	53	134	52	90	171	82	154	276	683	136
Barentin	68	26	85	62	30	6	49	54	33	48	193	53	101	173	85	135	347	740	147
Yvetot	151	25	66	55	26	8	67	62	32	52	196	67	82	146	101	146	345	738	14
Caudebec	9	28	81	52	28	5	44	64	31	42	164	50	101	161	77	137	315	690	131
Villequier	95	10	32	16	12	1	24	40	18	20	61	26	36	58	37	78	123	296?	142
Bolbec	62	40	78	60	38	6	71	71	41	66	217	80	108	178	115	178	405	876	163
Sanvic (le Havre).	89	66	45	52	22	11	5	78	65	54	231	103	53	163	38	197	387	785	144
La Hève (sémaph.).	100	42	33	41	27	4	50	37	62	56	204	79	63	116	81	155	346	698	132
La Hève (phare).	118	33	49	35	23	11	46	42	59	70	157	59	67	117	80	171	283	651	161
Honfleur	»	28	42	22	14	11	67	51	36	30	156	51	60	92	92	117	267	568	173
Fatouville (phare).	96	33	59	50	27	10	56	56	41	51	132	55	83	142	93	148	270	653	150
Pont-Audemer	8	19	49	55	26	4	37	78	25	32	136	48	69	123	67	135	253	578	131
Brionne	63	19	79	60	32	12	44	104	»	34	127	44	82	158	88	»	253	»	»
Neubourg	136	13	70	40	26	5	52	84	43	32	136	42	61	123	83	159	239	604	132

Stations.	Altitude.	Janv.	Fév.	Mars.	Avril.	Mai.	Juin.	Juill.	Août.	Sept.	O	Nov.	Déc.	1er trim.	2e trim.	3e trim.	4e trim.	Total de l'année.	Nombre de jours pluv.
Bassin de la Seine inférieure, au-dessous du confluent de l'Oise (suite).																			
Bernay	»	19	62	69	32	16	39	19	26	19	98	12	52	150	87	64	162	463	117
Bugles	215	»	84	48	32	9	36	60	55	41	142	33	82	»	77	156	257	»	»
Laigle	206	28	101	52	34	10	43	78	45	43	179	36	81	181	87	166	296	730	167
Echauffour	»	23	108	36	44	5	43	67	36	35	166	42	63	167	92	138	271	668	98
BASSINS ENTRE LA SEINE ET LA POINTE DE BRETAGNE.																			
Bassins de la Touque, de la Dive, de l'Orne, de la Vire et de la Douve.																			
Sées	192	12	38	16	17	9	19	44	67	27	205	30	17	66	45	138	252	501	130
Champ-Haut	300	27	102	26	34	3	33	67	33	43	146	44	62	155	70	143	252	620	52
Gacé	200	26	127	11	19	0	42	49	42	35	176	37	47	164	61	126	260	611	56
La Trinité-des-L...	307	27	93	39	41	6	»	»	»	»	»	»	»	159	»	»	»	»	»
Montpinçon	200	29	37?	»	21	23	27	»	»	»	110	32	97	»	71	»	239	»	»
Saint-Ouen-le-Pin	160	35	90	53	45	17	42	76	64	63	124	45	94	178	104	203	263	748	177
Lisieux	44	20	68	55	59	6	37	121	75	48	182	60	124	143	102	244	366	855	137
Lisieux (M. Lambert)	49	27	51	31	34	10	34	70	66	52	128	50	66	109	78	188	244	619	172
Pont-l'Évêque	13	35	82	60	37	12	49	86	62	73	170	72	135	177	98	221	377	873	152
Annebault	143	29	43	36	17	8	22	67	15	36	103	55	78	108	47	118	236	509	175
Trouville	4	22	40	49	26	12	42	61	42	55	153	49	68	111	80	158	270	619	159
Ouistreham	4	18	37	37	23	11	42	57	29	32	134	44	50	92	76	118	228	514	128
Ver	29	35	37	51	38	9	63	69	35	62	162	51	72	123	110	166	285	684	177
Tilly	133	54?	26?	70	»	»	»	»	»	»	144	29	33	150	»	»	206	»	»
Caen (E. N.)	21	11	37	28	37	19	25	52	21	35	154	45	59	76	81	108	258	523	148
Caen (C. M.)	12	19	56	48	33	30	29	55	21	40	163	41	65	123	92	116	269	600	123
Ste-Honorine-du-F.	118	21	83	52	26	21	26	78	30	45	179	33	56	156	73	153	268	650	166
Pierrefitte	235	34	62	63	36	18	32	70	55	48	177	44	65	159	86	173	286	704	155
Flers	214	28	57	36	27	15	41	55	39	40	170	41	66	121	83	134	277	615	110
Lénault	242	34	83	74	26	66	25	110	47	79	223	40	35	191	117	236	298	842	116
Roucamps	275	42	59	58	28	27	41	86	62	49	205	63	90	159	96	197	358	810	170
Caumont	244	61	88	41	41	8	51	95	32	56	225	43	73	190	100	183	341	814	132
Brémoy	240	29	70	60	39	30	45	76	57	55	231	56	58	159	114	188	345	806	173
Bény-Bocage	204	24	33	46	46	33	33	37	33	34	147	39	39	103	112	104	225	544	131
Saint-Sever	210	61	93	59	48	24	50	65	35	41	253	38	121	213	122	141	412	888	126
Saint-Lô (E. N.)	41	54	17	78	65	34	65	67	48	67	232	15	58	149	164	182	305	800	166
Bérigny	130	31	46	39	45	15	61	81	»	»	»	87	70	116	121	»	»	»	»
Trévières	7	41	42	62	47	13	»	»	»	»	»	»	29	145	»	»	»	»	»
Isigny	4	11	21	42	24	22	67	67	25	48	165	21	57	74	113	140	243	570	122
Brévands	8	14	21	32	47	14	65	155	20	67	247	15	37	67	126	242	329	764	122
Ste-Marie-du-Mont	32	45	38	56	44	22	66	96	38	71	251	56	82	139	132	205	389	865	190
St-Vaast-de-la-H.	1	52	47	53	13?	37	33	50	»	19	187	44	65	152	83?	»	296	»	»
Sauxemesnil	125	71	49	52	80	36	57	85	56	82	290	85	128	172	173	223	503	1071	191
Barfleur (phare)	73	36	37	33	49	23	30	45	31	29	182	52	51	106	102	105	285	598	124
Cherbourg	20	43	39	36	53	25	44	60	54	76	315	80	72	118	122	190	467	897	143
La Hague	8	47	53	37	47	24	30	33	61	78	196	68	69	137	101	172	333	743	133
Bassins entre le cap de La Hague et la pointe de Bretagne.																			
Auderville	58	»	»	31	45	»	32	58	59	28	200	68	69	»	»	145	337	»	»
La Haye-du-Puits	50	43	48	36	10	8	18	60	»	19	272	71	71	127	36	»	414	»	»
Coutances	70	59	86	47	70	27	68	48	28	62	242	71	102	192	165	138	415	910	184
Percy	105	53	95	43	28	26	60	79	51	73	268	54	107	191	114	203	429	937	156

Stations.	Altitude.	Janv.	Fév.	Mars.	Avril.	Mai.	Juin.	Juill.	Août.	Sept.	Oct.	Nov.	Déc.	1er trim.	2e trim.	3e trim.	4e trim.	Total de l'année.	Nombre de jours pluv.
Bassins entre le cap de la Hague et la Pointe de Bretagne (suite).																			
Granville (phare)..	45	0	27	8	28	33	31	69	21	30	207	36	55	35	92	120	298	545	73
St-Planchers.....	52	47	81	27	36	20	46	77	26	71	245	81	78	155	102	174	404	835	151
Sourdeval.....	234	56	128	42	41	32	45	68	63	42	288	69	92	226	118	173	449	966	»
Avranches.....	107	39	83	35	42	39	38	86	39	81	228	64	69	157	119	206	361	843	147
Milly.....	69	35	72	64	»	22	51	47	26	25	191	50	55	171	»	98	296	»	»
Le Teilleul.....	273	34	76	14	46	22	33	74	4	35	253	43	81	124	101	113	377	715	133
Landivy	198	52	124	33	47	13	82	72	34	56	177	51	93	209	142	162	321	834	145
Louvigné-du-Désert	159	24	65	14	9	12	24	38	17	42	107	49	40	103	45	97	196	441	136
Fougères.....	127	38	132	35	58	43	53	53	25	64	176	51	88	205	154	142	315	816	159
St-Marc-s.-Couesnon	120	19	78	32	37	44	19	61	37	35	139	38	63	129	100	133	240	602	119
Sens-de-Bretagne..	90	31	74	33	42	20	27	34	10	47	186	48	69	138	89	91	303	621	110
Antrain	38	50	83	27	57	24	31	49	28	60	172	43	80	169	112	137	295	704	142
Bazouges.....	100	37	73	32	37	20	27	46	12	42	152	44	67	142	84	100	263	589	157
Pontorson.....	19	38	70	22	32	25	35	39	16	47	157	51	53	130	92	102	261	585	149
Trans.....	100	55	96	30	52	21	37	63	34	60	201	57	75	181	110	157	333	781	175
Combourg.....	50	34	89	26	42	37	33	87	54	49	186	49	51	149	112	190	286	737	144
Saint-Domineuc....	53	23	71	28	36	17	24	64	17	46	175	56	57	122	77	127	288	614	100
Hédé.....	59	25	76	31	33	17	25	65	18	35	180	42	52	132	75	118	274	599	129
Bécherel.....	145	34	81	27	38	52	31	71	36	49	199	54	52	142	121	156	305	724	118
Évran (M. Couray).	11	30	81	35	41	61	36	53	26	40	192	50	49	146	138	119	291	694	161
Miniac-Morvan	47	47	85	27	40	45	43	53	35	41	204	46	58	159	128	129	308	724	144
Dol.....	12	49	75	37	28	30	15	30	8	37	176	25	70	161	73	75	271	580	172
St-Jouan des Guérets	43	106	99	49	29	20	44	53	68	34	142	63	59	254	93	155	264	766	163
St-Méloir des Ondes	30	72	66	22	37	55	45	78	49	51	209	68	62	160	137	178	339	814	187
Saint-Malo.....	33	67	63	17	32	48	35	75	43	39	232	53	58	147	115	157	343	762	99
Saint-Servan (M. Bouvet).	22	68	75	27	37	51	46	70	49	50	263	65	60	170	134	169	388	861	181
Saint-Brieuc (E. N.)	106	23	68	14	26	22	36	55	36	37	273	38	52	105	84	128	363	680	144
Roscoff (M. Marty).	8	49	95	17	49	27	30	63	16	60	221	93	55	161	106	139	369	775	152
Roches-Douvres (ph).	55	14	17	16	15	12	15	22	27	16	98	35	20	47	42	65	153	307	113
Ouessant	7	51	99	19	8	43	32	67	11	43	168	69	56	169	83	121	293	666	107
Créac'h-d'Ouessant.	61	41	58	13	19	33	33	65	1	21	99	56	52	112	85	87	207	491	124

VERSANT DE L'OCÉAN.

PETITS BASSINS DU SUD DE LA BRETAGNE.

Pte-St-Mathieu.....	34	61	106	37	25	95	42	97	65	100	170	80	96	204	162	262	346	974	129
Brest (Obsre).....	66	119	166	27	36	13	41	28	12	48	284	163	82	312	90	88	529	1019	166
La Feuillée	281	54	152	32	28	21	65	80	33	56	290	130	110	238	114	169	530	1051	104
Renniou.....	232	51	135	23	27	28	76	81	53	51	278	93	102	209	131	185	473	998	155
Callac.....	130	57	116	37	78	18	37	77	39	24	251	84	67	210	133	140	402	885	149
Corlay.....	200	31	90	38	78	8	8	9	18	39	621	183	157	159	94	66	961	1280	130
Gouarec.....	136	37	100	26	19	29	57	31	15	27	235	75	72	163	105	73	382	723	119
Glomel.....	241	20	126	31	29	40	63	65	26	44	238	91	77	177	132	135	406	850	140
Faouet.....	158	26	55	17	34	28	53	77	19	37	215	119	51	98	115	133	385	731	123
Carhaix	147	14	89	13	30	37	52	103	50	36	224	81	69	116	119	180	374	798	125
Pénity	58	47	124	34	30	47	52	79	25	38	222	79	79	205	129	142	380	856	155
Goarem-Liziard..	207	62	175	44	52	45	72	93	38	55	267	139	90	281	169	186	496	1132	176
Châteaulin.....	8	37	121	38	51	34	64	132	23	53	270	116	88	196	149	208	474	1027	143
Quimper (E. N.)...	40	58	97	34	33	38	86	34	54	38	219	90	130	189	157	126	439	911	164

Stations.	Altitude.	Janv.	Fev.	Mars.	Avril.	Mai.	Juin.	Juill.	Août.	Sept.	Oct.	Nov.	Déc.	1er trim.	2e trim.	3e trim.	4e trim.	Total de l'année.	Nombre de jours pluv.
PETITS BASSINS DU SUD DE LA BRETAGNE (suite).																			
Penmarc'h (phare).	34	35	57	4	7	4	36	18	4	31	174	52	42	96	47	53	268	464	111
Penfret.....	25	»	47	8	»	64	22	9	5	14	»	»	29	»	»	28	»	»	»
Le Cosquer.....	167	9	88	25	21	35	50	55	15	36	231	82	45	122	106	106	358	692	118
Pontivy.....	57	18	52	19	25	31	48	64	11	28	130	38	19	89	104	103	187	483	98
Bel-Air.....	132	25	68	18	23	30	49	95	14	32	194	78	35	111	102	141	307	661	109
Locminé.....	93	29	88	36	43	29	29	37	17	16	90	43	28	153	101	70	161	485	110
Baud.....	65	30	69	10	17	39	51	47	18	25	210	76	36	109	107	90	322	628	105
Hennebont	5	31	72	15	25	38	56	50	10	23	200	86	44	118	119	83	330	650	101
Lorient (P. C.)....	5	44	103	18	22	31	54	72	8	35	214	108	65	165	107	115	387	774	132
Le Grognon (Groix).	45	58	96	17	10	37	45	39	17	18	121	43	15	171	92	74	179	516	99
Bec-Melen.....	50	54	98	17	15	38	47	39	17	18	163	56	28	169	100	74	247	590	122
Auray	36	48	78	25	20	55	45	60	13	31	177	88	38	151	120	104	303	678	123
Vannes (E. N.)....	35	5	51	8	16	42	11	30	23	21	191	118	46	64	69	74	355	562	129
Vannes.....	8	38	55	21	16	29	30	64	13	15	203	102	38	114	75	92	343	624	88
Port-Navalo.....	36	42	69	7	15	31	23	46	8	11	169	76	35	118	69	65	280	532	104
Palais (Belle-Ile) ..	48	63	95	8	16	59	35	36	31	25	178	76	49	166	110	92	303	671	121
Palais (Belle-Ile)..	39	76	57	»	»	80	30	31	14	26	267	»	32	»	»	71	»	»	»
Er-Hastellic.....	40	71	58	12	8	43	31	11	17	13	136	79	19	141	82	41	234	498	99
Er-Hastellic	38	51	71	12	9	45	21	»	16	21	154	66	17	134	75	»	237	»	»
BASSIN DE LA VILAINE.																			
Erbrée.....	110	20	78	24	33	29	26	62	19	54	185	43	52	122	88	135	280	625	153
Vitré.....	91	19	77	24	45	26	26	93	37	52	184	45	53	120	97	182	292	691	151
St-Christophe-des-B	127	27	81	27	51	25	43	76	52	54	156	37	62	135	119	182	255	691	144
Châteaubourg.....	65	22	69	25	35	37	23	62	35	39	161	35	58	116	95	136	254	601	136
Bruz.....	39	27	84	32	35	37	27	71	15	35	203	36	38	143	99	121	277	640	116
Mordelles.....	34	24	69	32	16	25	24	86	6	21	170	32	30	125	65	113	232	535	90
Rennes (E. N.)....	32	6	71	»	»	26	28	44	21	28	193	32	48	79	»	93	273	»	»
Rennes (M. Aubry.)	59	21	72	23	35	25	37	48	23	29	183	33	52	116	97	100	268	581	145
Le Gallet (réserv.).	67	19	69	19	27	24	33	73	35	34	176	35	54	107	84	142	265	598	137
Onée (étang).....	92	8	47	20	22	20	31	51	26	46	165	44	45	75	73	123	254	525	134
Le Boulet (étang)..	72	40	84	30	39	21	27	42	9	44	146	42	55	154	87	95	243	579	121
Montauban	80	12	50	16	19	58	17	20	16	36	182	49	41	78	94	72	272	516	115
Montfort.....	48	24	88	28	20	40	17	47	20	30	206	54	48	140	77	97	308	622	121
Saint-Méen.....	100	22	58	21	24	44	26	57	35	55	184	66	26	101	94	147	276	618	165
Merdrignac.....	152	7	57	17	24	21	39	66	12	29	211	75	34	81	84	107	320	592	103
Plouguenast.....	172	36	65	20	23	21	55	54	26	33	237	59	43	121	99	113	339	672	119
Rohan	63	6	41	18	24	15	53	59	11	27	184	60	60	65	92	97	304	558	79
Bosméléac.....	170	31	64	27	31	30	55	67	22	28	223	75	57	122	116	117	355	710	120
Josselin.....	34	25	76	25	22	36	32	54	4	20	168	69	36	126	90	78	273	567	89
Néant.....	93	8	70	23	31	33	26	51	17	17	176	49	24	101	90	85	249	525	85
Campénéac	71	24	69	23	20	41	38	52	18	26	170	71	17	116	99	96	258	569	97
Plélan	134	29	73	35	30	41	38	65	23	30	197	58	37	137	109	118	292	656	147
Ploërmel.....	74	17	56	19	9	25	29	52	12	21	187	44	19	92	63	85	250	490	83
Sérent.....	92	13	76	6	5	14	27	62	11	21	200	62	25	95	46	94	287	522	71
Malestroit	17	14	51	16	12	28	37	48	19	23	164	41	25	81	77	90	230	478	112
La Maclais..... ..	6	49	96	24	27	37	38	85	36	43	208	44	30	169	102	164	282	717	82
Redon.....	28	38	85	17	43	43	51	48	37	43	232	55	39	140	137	128	326	731	123
Pipriac.....	59	18	76	21	17	27	31	71	14	45	193	48	23	115	75	130	264	584	114
Guipry	11	23	67	32	27	38	29	60	14	49	194	44	24	122	94	123	262	601	136

Stations.	Altitude.	Janv.	Fév.	Mars.	Avril.	Mai.	Juin.	Juill.	Août.	Sept.	Oct.	Nov.	Déc.	1er trim.	2e trim.	3e trim.	4e trim.	Total de l'année.	Nombre de jours pluv.
BASSIN DE LA VILAINE (suite).																			
Bain	108	21	73	24	31	42	30	85	15	44	247	49	27	118	103	144	223	688	117
La Couyère	90	22	71	27	35	37	27	86	23	49	188	59	42	120	99	158	289	666	105
La Guerche	75	21	56	14	29	40	29	94	21	56	168	52	37	91	98	171	257	617	152
Martigné-Ferchaud	87	23	92	25	26	36	29	73	10	39	194	67	36	140	91	122	297	650	153
Châteaubriant	57*	31	95	58	37	51	50	103	21	51	210	85	44	184	138	175	339	836	119
Saint-Julien-de-V.	65*	22	68	32	26	42	42	66	22	78	161	51	27	122	110	166	239	637	143
Blain	57*	23	78	22	15	34	21	33	28	38	240	»	12	123	70	99	»	»	»
Plessé	»	26	81	21	29	30	34	34	27	38	192	48	31	128	93	99	271	591	139
Melneuf (Guenr.)	30*	28	73	21	23	31	35	28	19	33	177	»	34	122	89	80	»	»	»
La Roche-Bernard	33	24	85	17	24	26	39	43	45	42	253	66	40	126	89	130	359	704	117
Phare du Four	»	19	56	10	»	30	9	17	7	»	86	33	30	85	»	»	149	»	»
BASSIN DE LA LOIRE.																			
Bassin de la Loire supérieure.																			
Les Estables	1344	52	210	47	72	77	79	83	179	61	221	261	33	309	228	323	515	1375	107
Tence	838	26	48	44	39	62	81	116	116	57	202	112	26	118	182	289	340	929	105
Le Puy (C. M.)	649	30	64	44	43	44	83	54	59	48	39	72	17	138	170	161	128	597	101
Fix-Saint-Geneys	1114	32	32	57	47	34	83	78	60	39	63	48	19	114	164	177	130	585	122
Saint-Paulien	802	35	68	35	40	33	61	122	64	44	55	55	29	138	134	230	139	641	116
Bas-en-Basset	457	21	56	23	41	26	53	44	54	39	27	51	9	100	120	137	87	444	79
Les Creuses	1200	52	231	84	65	132	131	129	150	79	118	140	37	367	328	358	295	1348	132
La République	1050	53	110	54	24	29	37	59	41	26	51	64	7	217	90	126	122	555	100
Rochetaillée	800	41	149	107	33	99	93	69	166	72	111	138	46	297	225	307	295	1124	118
St-Étienne (P.C.)	545	»	»	31	»	»	78	»	»	»	»	»	»	»	»	»	»	»	»
St-Étienne (C. M.)	550?	32	107	47	36	46	74	114	130	95	84	101	20	186	156	339	205	886	121
Fortunières	939	68	124	160	41	69	211	291	280	70	132	66	29	352	329	641	227	1549	117
Montbrison (E. N.)	398	37	47	54	47	26	67	115	69	11	22	47	18	138	140	195	87	560	111
Montbrison (P. C.)	409	43	48	42	30	49	38	68	78	38	59	55	27	133	117	184	141	575	91
Feurs	338	40	60	53	20	54	63	92	79	64	60	52	24	153	137	235	136	661	116
Panissières	630	27	108	34	30	38	62	83	62	58	68	55	31	169	130	203	154	656	90
Noirétable	716	66	114	63	59	41	94	131	97	93	127	80	93	243	194	321	300	1058	100
St-Romain-d'Urfé	690	52	126	59	51	52	80	95	55	60	114	35	64	237	183	210	213	843	150
Fourneaux	530	»	104	59	34	20	63	88	64	58	78	54	45	»	117	210	177	»	»
Cublize	452	80	155	31	68	28	54	126	46	59	94	63	35	266	150	231	192	839	132
Montagny	505	71	113	88	61	43	58	117	57	87	130	78	43	272	162	261	251	946	122
Roanne	210	38	50	60	34	41	31	67	49	52	94	56	20	148	106	168	170	592	128
Saint-Rirand	602	73	144	64	64	61	53	123	47	80	119	61	45	281	178	250	225	934	151
Changy	360	115	74	95	28	45	41	108	70	88	126	29	12	284	114	266	167	831	88
Charlieu	»	35	119	60	21	28	28	»	»	»	»	»	»	214	77	»	»	»	»
Lapacaudière	336	45	180	63	25	33	82	88	24	82	37	33	48	288	140	194	118	740	97
Charolles	302	76	119	77	24	32	65	118	53	105	152	67	66	272	121	276	285	954	125
Digoin	220	51	111	61	23	47	73	88	49	56	131	69	40	223	143	193	240	799	138
Pierrefitte	210	38	96	48	28	50	43	90	40	42	114	63	34	182	121	172	211	686	124
Chavroche	255	56	100	57	15	40	52	59	68	61	76	49	36	213	107	188	161	669	93
Dompierre	240	48	94	60	46	54	42	108	39	50	113	65	52	202	142	197	230	771	155
Gennetines	260	37	81	53	19	37	26	109	70	40	114	83	33	171	82	219	230	702	124
Beaulon	216	41	92	55	28	33	12	75	39	68	128	59	40	188	73	182	227	670	105
Saint-Eusèbe	296	58	76	55	29	18	45	78	44	57	133	56	54	189	92	179	243	703	136

Stations.	Altitude.	Janv.	Fév.	Mars.	Avril.	Mai.	Juin.	Juill.	Août.	Sept.	Oct	Nov.	Déc.	1er trim.	2e trim.	3e trim.	4e trim.	Total de l'année.	Nombre de jours pluv.
Bassin de la Loire supérieure (suite).																			
Autun	287	58	68	53	20	18	79	67	31	57	174	44	58	179	117	155	276	727	165
Arnay-le-Duc	370	56	53	34	17	13	37	86	72	57	158	42	44	143	67	215	244	669	132
Liernais	»	?	98	48	32	31	31	97	60	42	191	50	59	?	94	199	300	?	»
Luzy	275	97	93	53	29	33	68	88	62	73	116	41	55	243	130	223	212	808	133
Decize	230	45	102	38	31	44	29	70	44	39	124	58	40	185	104	153	222	664	117
Nevers	186	68	188	110	11	21	96	161	81	30	220	72	142	366	128	272	434	1200	106
Châtillon-en-B.	233	80	115	49	30	31	37	64	90	53	175	69	77	244	98	207	321	870	138
La Colancelle	279	69	104	54	18	32	42	98	54	50	176	62	71	227	92	202	309	830	»
Prémery	239	61	114	58	20	47	52	125	67	35	190	113	68	233	119	227	371	950	182
Bassin de l'Allier.																			
La Bastide	1017	156	165	45	89	103	70	72	142	50	397	262	5	366	262	264	664	1556	71
Belvezet	1194	104	138	45	58	71	53	118	116	45	288	68	27	287	182	279	383	1131	144
Mercoire	1222	134	229	51	82	79	65	99	154	37	243	207	14	414	226	290	464	1394	124
Châteauneuf	1294	57	51	93	48	44	149	81	116	27	139	81	21	201	241	224	241	907	106
Langogne	916	91	197	50	51	73	85	117	125	25	167	154	15	338	209	267	336	1150	119
Grandrieu	1166	44	72	33	47	35	70	40	83	29	80	91	17	149	152	152	188	641	134
Saugues	980	27	28	30	19	32	38	82	55	38	33	38	14	85	89	175	85	434	92
Langeac	492	31	31	27	39	47	69	146	117	73	55	74	14	89	155	336	143	723	97
Murat	924	51	104	84	33	60	48	93	172	120	82	82	24	239	141	385	188	953	133
Massiac	540	46	57	62	35	28	69	87	100	94	61	55	13	165	132	281	129	707	90
Brioude	415	45	51	31?	37	42	41	97	100	58	27	76	7	127	120	255	110	612	113
La Chaise-Dieu	1075	21	82	32	58	54	62	246	68	62	97	92	42	135	174	376	231	916	80
Ambert	530	55	158	61	43	61	82	193	118	87	78	65	48	274	186	398	191	1049	164
Besse	359	83	94	22?	26	53	149	87	103	85	157	108	48	199	228	275	313	1015	137
Saint-Nectaire	760	41	96	63	57	49	69	80	104	36	45	63	22	200	175	220	130	725	162
Le Vernet-la-V.	812	51	105	81	53	49	43	153	78	109	»	»	»	237	145	340	»	»	»
Puy-de-Dôme (Obs.)	1467	208	231	411	98	94	133	144	193	113	168	169	164	850	325	450	501	2126	253
Clermont (Obs^re)	388	32	79	75	37	43	54	65	118	46	46	80	25	183	134	229	151	700	174
Clermont (E. N.)	400	24	92	37	27	29	63	77	124	34	68	54	19	153	119	235	141	648	137
Clermont (P. C.)	378	30	67	70	33	39	60	57	115	42	41	74	22	167	132	214	137	650	146
Orcines	890	59	152	77	60	47	67	86	159	94	101	100	53	288	174	339	254	1055	230
Pontgibaud	673	»	111	51?	44	49	56	70	75	45	66	77	37	»	149	190	180	»	»
Pont-du-Château	350	33	48	81	50	45	84	78	118	49	52	94	18	162	179	245	164	750	122
Billom	359	70	42	98	54	36	95	84	119	49	54	75	22	210	185	252	151	798	104
Glaine-Montaigut	368	45	86	70	56	49	78	79	90	46	70	80	29	201	183	215	179	778	136
Thiers	414	58	126	91	68	72	74	112	90	67	97	90	40	275	214	269	227	985	158
Saint-Clément	485	77	151	41	61	82	40	129	63	100	105	73	63	269	183	292	241	985	108
Vichy	258	44	86	102	39	53	59	105	64	71	91	66	20	232	151	240	177	800	132
Ebreuil	310	34	91	58	30	36	111	70	118	40	90	56	18	183	177	228	164	752	117
Taxat-Sénat	272	25	67	67	18	31	92	81	103	39	102	53	15	159	141	223	170	693	132
Chantelle	297	26	39	55	15	20	48	87	111	50	82	67	23	120	83	248	172	623	132
Cressanges	420	34	72	53	28	24	23	78	88	47	105	52	20	159	75	213	177	624	103
Chatel-de-Neuvre	262	46	67	70	23	23	41	68	58	47	105	62	23	183	87	173	190	633	107
Bessay	226	28	82	84	28	42	36	82	64	61	121	55	26	194	106	207	202	709	106
Moulins (E. N.)	223	14	89	58	11	54	23	71	74	55	102	49	26	161	88	200	177	626	142
Moulins (P. C.)	215	26	65	43	10	45	20	54	56	49	88	64	25	134	75	159	177	545	131
Izeure	225	40	99	57	18	49	25	75	65	59	112	33	47	196	92	199	192	679	137
Baleine	228	»	»	»	»	»	»	69	72	48	156	61	39	»	»	189	256	»	»
Villeneuve	215	31	83	39	25	30	22	82	66	42	135	76	41	153	77	190	252	672	139

Stations.	Altitude.	Janv.	Fév.	Mars.	Avril.	Mai.	Juin.	Juill.	Août.	Sept.	Oct.	Nov.	Déc.	1er trim.	2e trim.	3e trim.	4e trim.	Total de l'année.	Nombre de jours pluv.
Bassin de l'Allier (suite).																			
Franchesse	250	38	89	67	22	41	32	115	81	34	150	112	30	194	95	230	292	811	154
Couleuvre	267	18	20	21	13	10	22	89	68	24	150	36	34	59	45	181	220	505	94
Bassin du Cher.																			
Auzances	557	60	107	80	62	32	58	85	96	43	108	111	46	247	152	224	265	888	141
Chénérailles	528	44	88	44	36	21	52	70	102	59	129	90	30	176	109	231	249	765	124
Chambon	330	38	88	80	20	25	28	57	73	45	122	65	38	206	73	175	225	679	136
Montaigut	625	49	135	56	81	55	48	135	»	»	117	101	60	240	184	»	278	»	»
Marcillat	495	»	»	»	»	»	»	140	117	57	127	66	»	»	»	314	»	»	»
Commentry	391	51	101	79	22	62	64	120	115	61	120	107	32	231	148	296	259	934	155
Montluçon	220	42	63	65	25	55	31	103	71	64	114	80	25	170	111	238	219	738	108
Préveranges	450	55	133	61	22	32	30	201	121	68	171	97	49	249	84	390	317	1040	130
Givarlais	280	54	68	52	21	43	21	97	88	35	103	92	27	174	85	220	222	701	112
Laqueune	183	37	73	52	20	69	33	117	99	40	126	100	21	162	122	256	247	787	122
Hérisson	238	32	78	71	15	72	13	115	87	58	124	81	22	181	100	260	227	768	89
Saulzais-le-P.	227	43	63	55	25	56	9	140	80	»	»	»	»	161	90	»	»	»	»
Cérilly	294	26	56	40	26	49	32	96	89	48	146	111	29	122	107	233	286	748	146
Richebout	246	50	81	59	23	28	12	102	80	45	126	98	32	190	69	227	256	742	123
Isle-et-Bardais	240	38	66	41	20	51	22	84	89	28	123	80	14	145	93	201	217	656	92
Bougimont	300	26	104	26	26	45	31	103	113	54	158	117	30	156	102	270	305	833	116
Charenton	181	47	84	57	30	52	30	106	62	40	124	86	33	188	112	208	243	751	127
Arpheuilles	205	44	84	54	34	35	24	106	66	38	141	71	33	182	93	210	245	730	111
Saint-Amand	170	47	73	»	»	59	29	121	64	36	135	78	24	»	»	221	237	»	»
Morlac	200	48	67	54	47	21	17	72	59	29	152	62	20	169	85	160	234	648	88
Lignières	172	35	58	53	36	19	»	»	»	»	»	»	»	146	»	»	»	»	»
Issoudun	149	48	46	40	27	30	20	86	78	39	223	93	19	134	77	203	235	749	107
Charost	127	40	63	31	19	19	7	77	56	23	211	57	29	134	45	156	297	632	73
Levet	170	41	67	50	19	33	24	78	71	27	177	60	19	158	76	176	256	666	123
Dun-sur-Auron	179	46	68	58	30	32	19	96	65	90	200	52	40	172	81	251	292	796	114
Ourouer-les-B.	200	38	91	59	28	25	10	57	85	8	163	84	15	188	63	150	262	663	108
Bourges (E. N.)	155	51	67	39	32	27	19	66	59	29	213	63	36	157	78	154	312	701	170
Les Aix	180	55	96	»	»	»	»	»	»	»	»	»	»	»	»	»	»	»	»
Humbligny	324	31	104	28	34	28	35	92	84	34	182	54	37	163	97	210	273	743	108
St-Palais (La Rés.)	304	47	101	43	31	29	85	123	40	52	286	98	66	191	145	215	450	1001	152
Mehun-sur-Yèvre	120	49	68	41	30	33	27	79	38	38	217	»	32	158	90	155	»	»	»
Lury	112	18	49	17	14	»	»	»	»	»	»	»	»	84	»	»	»	»	»
Graçay	110	35	56	43	13	23	44	70	35	32	201	63	28	134	85	137	292	648	132
Le Briou (Vierzon)	170	51	73	47	34	85	36	101	25	»	»	70	36	171	105	»	»	»	»
Les Chaffauds	160	56	70	46	23	28	38	95	35	46	227	»	»	172	89	176	»	»	»
Nançay	148	52	72	52	29	6	49	108	35	29	216	64	28	176	84	172	308	740	118
La Chapelle-d'A.	200	84	137	89	33	14	51	85	37	36	259	104	70	310	98	158	433	999	137
Vailly-s.-S.	200	39	102	49	30	11	35	115	48	38	207	87	57	190	76	201	351	818	128
Argent	170	32	49	52	33	»	47	83	»	»	»	»	»	133	»	»	»	»	»
Brinon	138	38	72	56	28	8	64	144	43	21	242	»	44	166	100	208	»	»	»
Salbris	110	35	62	64	24	11	52	85	36	23	175	86	29	161	87	144	290	682	143
Romorantin	104	34	63	45	24	54	76	86	69	38	212	44	20	142	154	193	276	765	136
Mennetou-s.-Cher	88	44	109	88	32	59	61	146	74	53	438	65	38	241	152	273	541	1207	111
Selles-s.-Ch.	92	31	67	51	18	29	48	86	51	22	188	50	22	149	95	159	260	663	126
Saint-Aignan	71	30	73	70	27	20	46	114	92	10	220	40	22	173	93	216	282	764	95

Stations.	Altitude.	Janv.	Fév.	Mars.	Avril.	Mai.	Juin.	Juill.	Août.	Sept.	Oct.	Nov.	Déc.	1er trim.	2e trim.	3e trim.	4e trim.	Total de l'année.	Nombre de jours pluv.
Bassin du Cher (suite).																			
Montrichard.....	68	24	78	69	40	29	49	75	88	32	175	54	30	171	118	195	259	743	119
Epeigné-les-B.....	110	43	84	75	33	24	68	79	105	25	199	56	27	202	125	209	282	818	145
Bassin de l'Indre.																			
Sainte-Sévère.....	302	81	87	74	28	34	33	98	84	54	167	74	46	242	95	236	287	860	101
La Châtre.....	230	58	96	65	29	59	18	154	107	38	145	77	28	219	106	299	250	874	145
Châteauroux (E. N.)	158	14	54	49	18	39	8	84	91	27	204	42	39	117	65	202	285	669	106
Châteauroux (P. C.)	151	44	75	39	41	29	16	72	90	40	224	85	35	158	86	202	344	790	147
Châteauroux (S. A.)	155	39	57	36	44	28	19	94	94	41	230	38	25	132	91	229	293	745	139
Nouans.....	115*	41	53	46	»	»	»	»	»	»	»	»	»	140	»	»	»	»	»
Montrésor.....	80	60	73	70	24	25	49	96	90	16	208	58	»	203	98	202	»	»	»
Luzillé.....	123	39	87	65	27	9	47	75	»	»	201	55	33	191	83	»	289	»	»
Loches (E. N.).....	73	56	59	42	23	22	33	120	86	9	226	37	18	157	78	215	281	731	124
Loches (P. C.).....	73?	46	62	69	11	20	17	37?	94	7	194	32	17	177	48	138	243	606	95
Manthelan.....	100	39	81	50	»	10	43	63	58	3	197	30	36	170	»	124	263	»	»
Le Louroux.....	100	46	87	68	19	14	52	89	62	»	»	»	»	201	85	»	»	»	»
Veigné.....	»	»	»	»	»	»	»	»	»	8	218	31	30	»	»	»	279	»	»
Villaines.....	105	38	98	58	28	13	52	90	47	32	187	26	23	194	93	169	236	692	179
St-Benoît (Forêt).	»	44	89	55	24	14	48	65	50	30	173	32	19	188	86	145	224	643	143
Azay-le-Rideau....	42	57	108	68	28	7	50	52	31	18	230	30	36	233	85	101	296	715	88
Lignières.....	83	33	84	58	17	18	72	47	26	17	194	27	24	175	107	90	245	617	169
Rigny-Ussé	37	47	104	60	35	37	73	»	»	»	»	»	»	211	145	»	»	»	»
Huismes	81	37	94	57	16	22	52	43	42	28	182	30	»	188	90	113	»	»	»
Bassin de la Creuse.																			
Felletin.....	643	28	73	44	17	22	27	67	59	53	107	46	22	145	66	179	175	565	116
Aubusson.....	441	49	124	96	56	58	72	66	97	64	146	90	42	269	186	227	278	960	150
Ahun.....	453	35	60	35	13	23	23	126	134	78	135	66	27	130	59	338	228	755	103
Boussac.....	380	51	104	56	37	36	30	174	114	68	152	65	47	211	103	356	264	934	165
Guéret (E. N.)....	453	43	»	9?	13	7	13	90	92	44	90	75	18	»	30?	226	183	»	»
Guéret.....	465	52	112	54	33	17	36	92	82	76	111	71	31	218	86	250	213	767	130
Bénévent.....	535	77	136	88	59	12	60	127	104	61	178	96	»	301	131	292	»	»	»
Bessines.....	342*	70	160	104	62	27	68	167	114	68	258	80	51	334	157	349	389	1229	111
Bellac.....	216	62	141	91	56	22	50	58	68	47	190	71	45	294	128	173	306	901	88
Magnac-Laval.....	226	66	111	74	56	26	44	58	108	53	184	78	48	251	126	219	301	906	157
La Souterraine....	378	79	149	75	49	23	55	133	116	43	282	95	75	303	127	292	452	1174	147
Arnac-la-Poste....	320	85	148	82	46	25	45	105	105	42	227	86	55	315	116	252	368	1051	136
Dun-le-Paleteau...	355	82	143	100	61	34	41	95	140	55	187	103	45	325	136	290	335	1086	138
Les Chézeaux.....	300	47	70	83	70	16	54	74	118	39	215	85	39	200	140	231	339	910	151
St-Benoît-du-S....	223	69	108	61	37	20	39	96	125	51	187	71	42	238	96	272	300	906	143
Montmorillon.....	»	50	79	62	28	31	34	63	78	28	207	79	40	191	93	169	326	779	124
Le Blanc.....	125	65	80	65	41	41	47	71	84	21	231	75	33	210	129	176	339	854	153
Preuilly.....	70	58	61	70	18	50	32	»	»	23	201	55	25	189	100	»	281	»	»
Barrou.....	50	37	57	63	14	23	26	»	»	»	»	»	»	157	63	»	»	»	»
Abilly.....	80*	42	73	56	18	20	39	38	80	17	203	36	31	171	77	135	270	653	137
Buxeuil.....	50	31	62	61	15	30	17	23	76	17	177	36	13	154	62	116	226	558	64
Ligueil.....	104	43	59	54	14	22	21	»	»	4	193	36	26	156	57	»	255	»	»
Saint-Senoch.....	143	44	64	55	»	»	27	»	»	»	198	43	32	163	»	»	273	»	»

Stations.	Altitude.	Janv.	Fév.	Mars.	Avril.	Mai.	Juin.	Juill.	Août.	Sept.	Oct.	Nov.	Déc.	1er trim.	2e trim.	3e trim.	4e trim.	Total de l'année.	Nombre de jours pluv.
Bassin de la Vienne.																			
Gentioux	750	96	191	104	61	36	92	139	115	58	239	124	70	391	189	312	433	1325	150
Eymoutiers	420	87	143	89	60	23	100	137	94	75	190	112	43	319	183	306	345	1153	130
Pontarion	440	56	126	72	54	22	53	135	112	93	146	73	44	254	129	340	263	986	133
Saint-Léonard	356	60	107	70	46	17	30	92	92	71	162	93	42	237	93	255	297	882	130
Ambazac	397	»	»	»	»	»	»	157	95	»	202	»	»	»	»	»	»	»	»
Châteauneuf	460	113	178	112	77	63	178	211	112	184	232	167	45	403	318	507	444	1672	98
Vicq	386	81	110	79	79	35	68	92	60	88	197	50	36	270	182	240	283	975	107
Pierrebuffière	338	55	102	59	72	23	56	106	80	84	148	89	38	216	151	270	275	912	169
Nexon	331	76	65	85	43	19	33	63	24	57	106	41	49	226	425	144	196	661	121
Oradour-s.-Vayre	350	117	111	91	48	13	65	80	76	38	218	59	59	319	126	194	336	975	141
Saint-Laurent-s.-G.	240	90	104	82	42	12	46	61	76	43	228	35	35	276	100	180	298	854	121
Limoges (E. N.)	237	71	89	82	51	24	63	85	90	46	147	81	51	242	138	221	279	880	64
Limoges (C. M.)	249	71	116	78	63	20	65	89	94	67	189	76	45	265	148	250	310	973	148
Oradour-s.-Gl	270	»	128	83	47	24	51	52	74	54	202	80	44	»	122	180	326	»	»
Rochechouart	247*	42	69	55	30	9	44	21	69	59	177	64	24	166	83	149	265	663	127
Chabanais	160	56	128	55	50	16	57	42	92	58	221	46	41	239	123	192	808	862	139
Confolens	138	53	104	66	30	19	45	50	77	»	»	67	»	223	94	»	»	»	»
Nouic	240	67	154	79	70	22	51	65	75	48	248	45	52	300	143	188	345	976	154
Blond	452	63	145	79	»	»	72	80	77	74	206	83	50	287	»	231	339	»	»
Sauzé-Vaussais	»	96	295	94	18	14	»	83	»	21	269	34	42	485	»	»	345	»	»
Rom	»	20	»	65	»	»	»	63	»	23	269	49	54	»	»	»	372	»	»
St-Vincent-la-Ch	170	70	»	69	59	15	»	37	44	22	249	42	52	»	»	103	343	»	»
Lezay	125	59	109	77	66	19	40	»	57	29	241	42	68	245	125	»	351	»	»
Lussac-les-Ch	84	43	76	58	28	27	34	51	62	30	212	79	41	177	89	143	332	741	106
Poitiers (P. C.)	115	11	86	65	26	16	29	44	78	36	232	39	34	162	71	158	305	696	108
Poitiers (E. N.)	117	34	56	39	14	19	29	39	59	11	162	26	30	129	62	109	218	518	112
Poitiers	114	40	76	61	27	21	28	54	76	35	220	33	33	177	76	165	286	704	165
Menigoute	167	»	»	63	33	20	42	»	73	29	»	»	»	»	95	»	»	»	»
Jaulnay	59	38	41	29	14	4	58	55	65	43	118	38	10	108	76	163	166	513	87
Châtellerault	58	35	74	50	21	32	21	52	89	14	215	35	36	159	74	155	286	674	81
Parçay-s.-V.	45	36	109	56	8	8?	29	79	44	8	128	33	26	201	45?	131	187	564	80
Saint-Épain	60	41	99	54	27	28	50	79	59	18	227	31	27	194	105	156	285	740	147
Bassin de la Loire, du Bec-d'Allier à Angers.																			
La Guerche	245	39	90	53	23	48	18	»	»	»	»	»	»	182	89	»	»	»	»
Cuffy	200	37	81	27	19	»	»	»	»	»	»	»	»	145	»	»	»	»	»
Givry	170	60	91	49	16	21	25	76	56	35	137	89	53	200	62	167	279	708	165
Sancerre	292	46	80	55	17	9	52	83	»	»	»	73	25	181	78	»	»	»	»
Saint-Satur	150	46	90	54	24	21	53	90	73	45	195	87	42	190	98	208	324	820	139
Léré	150	36	80	35	18	18	55	82	42	38	202	26	50	151	91	162	278	682	147
Champoulet	193	25	45	24	15	5	46	53	25	35	136	64	32	94	66	113	232	505	90
L'Étang-du-Puits	»	41	69	52	28	10	57	101	38	27	190	93	44	162	95	166	327	750	144
Gien	130	42	63	36	14	20	48	46	50	35	141	59	53	141	82	131	253	607	135
Coullons	170	43	85	54	22	20	42	104	43	»	207	94	33	182	84	»	334	»	»
Point-de-Partage	»	32	72	81	18	11	52	97	44	26	181	52	34	185	81	167	267	700	130
Grignon	119	39	85	93	24	11	58	105	47	29	201	60	44	217	93	181	305	796	140
Combreux	130	30	77	63	28	9	42	78	50	48	201	75	40	170	79	176	316	741	149
Orléans (E. N.)	109	33	30	42	20	17	47	92?	32	40	183	58	44	105	84	164	285	638	91
Orléans (P. C.)	100	27	69	38	21	14	44	49	44	35	161	42	22	134	79	128	225	566	141

Stations.	Altitude.	Janv.	Fév.	Mars	Avril.	Mai.	Juin.	Juill.	Août.	Sept.	Oct.	Nov.	Déc.	1er trim.	2e trim.	3e trim.	4e trim.	Total de l'année.	Nombre de jours pluv.
Bassin de la Loire, du Bec-d'Allier à Angers (suite).																			
Le Coudray.....	»	38	79	56	24	18	63	104	32	26	186	55	34	173	105	162	275	715	118
La Ferté-St-Aubin.	132*	36	73	30	24	20	49	88	5	5	151	50	35	139	93	98	236	566	106
La Motte-Beuvron..	108	31	84	40	43	29	49	62	31	17	179	37	21	155	121	110	237	623	97
La Ferté-St-Cyr...	92	31	62	61	26	8	54	58	57	11	163	53	35	154	88	126	251	619	54
Vernou (Loir-et-Cher)	100	30	70	66	27	3	51	72	41	17	185	59	24	166	81	130	268	645	146
Contres.....	100	25	67	51	25	8	40	57	57	23	185	58	19	143	73	137	262	615	81
Ouzouer-le-Marché	133	19	49	31	16	14	32	53	51	18	166	52	37	99	62	122	255	538	103
Herbault	132	14	80	44	36	24	16	43	75	34	154	22	24	138	76	152	200	566	75
Blois (E. N.).....	104	38	75	50	44	22	57	50	55	27	174	33	77	153	123	132	284	692	130
Blois (P. C.).....	73	32	85	61	40	16	57	66	68	21	192	56	29	178	113	155	277	723	132
Amboise	74	35	84	69	31	15	64	80	58	17	197	35	23	188	110	155	255	708	128
Montreuil.....	»	34	94	57	41	19	41	54	77	39	201	33	27	185	101	170	261	717	140
Vernou (Indre-et-Loire)	52	39	92	62	19	20	55	80	58	19	188	27	28	193	94	157	243	687	?
Villedomer	81*	32	82	55	18	17	75	61	65	34	175	33	29	169	110	160	237	676	151
Beaumont-la-R....	145	37	92	58	35	38	56	59	53	55	166	31	31	187	129	167	228	711	134
Crotelles.....	130	38	101	71	32	4	64	55	51	58	176	40	38	210	100	164	254	728	149
Mettray.....	94	30	91	57	15	13	50	71	52	40	181	28	20	178	78	163	229	648	141
N.-Dame d'OÉ....	»	37	94	76	25	18	68	66	52	29	291	35	28	207	111	147	264	729	176
Tours (C. M.).....	60	37	103	77	21	14	66	84	56	43	184	38	»	217	101	183	»	»	»
Tours (P. C.).....	57	37	86	80	17	9	66	60	52	24	190	36	29	203	92	136	255	686	170
Tours (ville)	53	34	111	77	26	24	75	82	58	43	188	44	32	222	125	183	264	794	196
Gizeux.....	74	32	86	57	22	23	60	61	43	22	172	36	33	175	105	126	241	647	137
Channay.....	84	31	97	65	23	13	56	56	52	25	185	36	33	193	92	133	254	672	165
Blou.....	68	35	83	58	21	22	60	46	50	23	164	34	»	176	103	119	»	»	»
Auverse.....	87	36	85	52	26	42	69	46	31	16	171	30	32	173	137	93	233	636	101
Baugé.....	68	»	67	55	21	9	61	48	38	49	129	»	»	»	91	135	»	»	»
Beaufort.....	41	42	72	»	10	»	»	»	»	»	»	»	»	»	»	»	»	»	»
Chaumont.....	59	29	67	58	»	21	31	57	27	19	174	31	25	154	»	103	230	»	»
Angers (E. N.)....	45	19	62	41	15	9	44	77	49	35	187	40	21	122	68	161	248	599	133
Angers (J. des Pl.).	39	27	63	40	17	8	39	63	44	38	175	38	18	130	64	145	231	570	204
La Baumette (M. Cheux).	37	21	63	40	15	8	37	65	36	26	168	39	19	124	60	127	226	337	137
Bassin du Loir.																			
Janville.....	142*	17	60	49	24	4	31	46	60	24	156	45	39	126	59	130	240	555	101
Voves.....	147*	19	85	56	30	10	45	62	68	29	170	33	24	160	85	159	227	631	144
Orgères.....	133	17	72	68	22	13	25	76	41	12	201	58	27	157	60	129	286	632	130
Châteaudun.....	144	19	88	53	20	18	54	48	65	16	181	31	35	160	92	129	247	628	115
Bonneval.....	126	17	79	59	34	14	42	64	80	32	174	39	25	155	90	176	238	659	96
Illiers.....	160	8	78	38	27	15	41	72	57	71	160	19	12	124	83	200	191	598	117
Brou	165	11	69	37	22	17	41	95	47	34	152	23	19	117	80	176	194	567	140
Authon.....	250	25	131	50	33	19	28	48	51	23	184	29	45	206	80	122	258	666	118
Montmirail.....	232	2	38?	8?	»	21	36	62	»	»	103	23	»	»	»	»	»	»	»
Droué.....	156	32	80	61	67	16	49	94	37	33	194	12	56	173	132	164	262	731	134
Cloyes.....	95*	14	87	59	19	15	57	41	74	15	192	22	32	160	91	130	246	627	110
Morée.....	143	14	88	55	20	18	45	50	78	23	183	32	28	157	83	151	243	634	127
Oucques.....	125	12	64	40	18	5	25	51	69	17	85	38	28	116	48	137	151	452	135
Vendôme (P. C)...	81	17	70	43	26	17	32	49	31	26	122	35	36	130	75	106	193	504	140
Vendôme (M. Nouel)....	82	»	»	»	»	»	»	»	»	»	»	»	»	»	»	»	»	»	»
Saint-Amand.....	123	8	84	51	20	20	29	37	53	43	186	26	22	143	69	133	234	579	101

Stations.	Altitude.	Janv.	Fév.	Mars.	Avril.	Mai.	Juin.	Juill.	Août.	Sept.	Oct.	Nov.	Déc.	1er trim.	2e trim	3e trim.	4e trim.	Total de l'année.	Nombre de jours pluv.
Bassin du Loir (suite).																			
Montoire	69	26	87	61	30	30	38	64	46	21	177	29	28	174	98	131	234	637	139
Savigny	88	24	84	71	33	25	52	73	62	12	194	36	45	179	110	147	275	711	133
Mondoubleau	153	25	107	47	24	29	52	95	55	27	188	36	31	179	105	177	255	716	67
Saint-Calais	121	19	85	59	25	38	84	73	43	27	186	32	35	163	147	143	253	706	93
Jupilles	150	23	47	40	15	14	28	28	5	10	105	45	37	110	57	43	187	397	103
Château-du-Loir	70	28	47	39	26	12	32	30	»	36	120	26	25	114	70	»	171	»	»
Dissais-s.-C.	70	27	94	49	25	20	47	46	38	23	150	27	23	170	92	107	200	569	117
Villebourg	70	30	88	50	25	12	44	»	»	»	»	»	»	168	81	»	»	»	»
Vaas	58	5	53	20	23	15	30	25	19	16	83	20	19	78	68	60	122	328	95
Villiers-au-Bouin	60	29	88	51	24	10	47	»	60	60	140	25	28	168	81	»	193	»	»
Le Lude	45	25	91	49	25	8	57	33	33	24	167	22	39	165	90	90	228	573	94
Pontvallain	52	8	77	79	21	15	58	73	52	52	91	53	26	164	94	177	170	605	102
La Flèche	45	16	66	51	23	11	44	»	»	»	»	29	18	133	78	»	»	»	»
Durtal	45	19	72	51	13	19	33	56	»	»	187	37	38	142	65	»	262	»	»
Bassin de la Sarthe.																			
Ft d'Écouves (R.-V.)	309	31	57	25	13	25	43	60	35	54	163	56	45	113	81	149	264	607	127
Ft d'Écouves (Gât.)	203	42	84	42	46	17	41	45	58	32	204	58	61	168	104	135	323	730	146
Ft d'Écouves (T.)	331	50	96	42	46	14	51	76	83	44	231	48	69	188	111	203	348	850	151
Ft de Bourse	148	35	80	54	42	28	51	58	48	34	142	39	44	169	121	140	225	655	147
Mortagne	241	20	78	36	32	21	36	58	54	62	188	46	56	134	89	174	290	687	150
Feings	»	»	»	»	»	»	»	»	»	»	184	15	54	»	»	»	253	»	»
Ft de Reno	236	34	101	35	27	29	38	51	42	51	178	53	51	170	94	144	282	690	121
Remalard	127	28	102	23	32	9	31	60	43	43	178	43	45	153	72	146	266	637	137
Nogent-le-Rotrou	110	20	64	35	27	9	24	59	63	24	186	30	32	119	60	146	248	573	104
Thiron-Gardais	240	26	127	55	35	9	29	67	57	41	176	34	38	208	73	165	248	694	108
Mâles	175	17	100	53	31	14	24	83	91	24	181	32	34	170	69	198	247	684	127
Bellême	222	30	97	36	32	11	37	62	47	53	182	47	53	163	80	162	282	687	181
Ft de Perseigne	188	28	80	33	40	24	41	32	55	29	163	55	44	141	105	116	262	624	157
La Fresnaye	156	15	»	»	»	7	5	36	»	»	125	59	30	?	?	»	214	»	»
Alençon (E. N.)	148	25	81	36	25	22	14	46	134	65	148	40	48	142	61	245	236	684	129
Alençon (C. M.)	148	25	80	36	25	21	14	43	132	46	138	37	45	141	60	221	220	642	117
St-Denis-s.-S	202	13	29	16	1	5	23	10	12	14	93	18	15	58	29	36	126	249?	100
Villaines-la-Juhel	200	33	98	37	37	6	52	109	30	24	179	44	58	168	95	163	281	707	137
Sougé-le-Ganelon	144	29	85	31	27	12	22	50	83	25	160	47	31	145	61	158	238	602	117
Juillé	67	»	»	23	14	19	24	44	23	»	162	40	28	»	57	»	230	»	»
Beaumont-s.-S.	83	29	82	29	30	18	40	50	51	37	167	45	32	140	88	138	244	610	133
Ballon	98	7	20	12	16	11	13	7?	20	42	125	32	15	39	40	69	172	320	?
Bonnétable	118	10	72	29	23	6	31	58	40	47	139	36	16	111	60	145	191	507	127
La Ferté-Bernard	99	7	»	37	11	10	18	61	41	44	93	19	17	»	39	146	129	»	»
Conlie	127	4	17	16	»	13	14	63	51	22	125	18	18	37	»	136	161	»	»
Amné	»	»	»	»	»	36	21	75	88	33	»	»	»	»	»	196	»	»	»
Sainte-Suzanne	146	22	77	28	35	15	27	49	27	49	148	51	44	127	77	125	243	572	146
Loué	80	16	35	8	»	12	19	44	»	»	»	45	»	59	»	»	»	»	»
Souligné-s.-Vallon	72	27	68	44	31	43	43	51	47	30	184	44	37	139	117	128	265	649	112
Le Mans (E. N.)	101	15	51	30	23	26	18	47	38	18	133	38	19	96	67	103	190	456	97
Le Mans (P. C.)	66	19	70	42	26	25	22	56	27	22	137	40	26	131	73	105	203	512	98
Le Mans (gaz)	51	17	57	42	24	24	24	51	33	16	147	30	22	116	72	100	199	487	101
Le Mans (Pontlieue)	»	26	93	50	31	30	45	»	»	»	»	»	»	169	106	»	»	»	»

Stations.	Altitude.	Janv.	Fév.	Mars.	Avril.	Mai.	Juin.	Juill.	Août.	Sept.	Oct.	Nov.	Déc.	1er trim.	2e trim.	3e trim.	4e trim.	Total de l'année.	Nombre de jours pluv.
Bassin de la Sarthe (suite).																			
Sargé	107	»	»	»	21	24	20	34	20	19	152	26	22	»	65	73	200	»	»
Connerré	82	25	»	45	20	14	40	22	15	46	161	21	18	»	74	83	200	»	»
Bouloire	135	14	79	41	26	21	41	50	59	42	166	22	20	134	88	151	208	581	82
Parigné-l'Évêque	124	30	90	55	50	27	62	57	30	75	151	31	36	175	139	162	218	694	85
Sablé	37	19	82	40	21	52	30	51	34	28	121	40	33	141	103	113	194	551	80
Tiercé	31	11	45	»	»	»	29	59	»	»	204	49	26	»	»	»	279	»	»
Bassin de la Mayenne.																			
Domfront	199	53	96	52	39	15	47	71	36	34	201	58	73	201	101	141	332	775	131
Forêt d'Andaines	266	29	64	55	38	32	68	73	35	45	258	66	82	148	138	153	406	845	141
Couptrain	187	27	77	21	33	5	24	39	36	21	169	40	42	125	62	96	251	534	91
Pré-en-Pail	232	32	88	41	33	5	37	45	57	25	74	59	47	161	75	127	180	543	129
Le Horps	284	27	27	19	22	»	7?	21	14	47	201	21	74	73	»	82	296	»	»
Lassay	197	10	24	11	17	15	7	22	16	17	168	67	14	45	39	55	249	388	111
Gorron	170	»	10	14	5	4	7	7	3	11	25?	11?	8	»	16?	21?	44?	»	»
Ambrières	123	31	92	46	36	15	34	52	28	38	200	56	70	169	85	118	326	698	175
Mayenne (P. C.)	131	28	98	31	51	10	30	45	13	33	172	48	60	157	91	91	280	619	138
Ernée	126	29	109	35	61	23	42	35	17	46	185	42	70	173	126	98	297	694	170
Chailland	110	29	109	35	51	22	47	31	14	48	185	42	39	173	120	93	266	652	153
Bais	212	19	82	38	14	12	56	12	11	43	165	52	45	139	82	66	262	549	74?
Évron	121	9	19	28	29	0	4	66	28	9	»	»	»	56	33	103	»	»	»
Montsûrs	80	25	89	36	31	11	30	28	17	28	175	46	45	150	72	73	266	561	159
Laval (E. N.)	97	8	88	27	24	17	24	49	16	42	167	42	41	123	65	107	250	545	145
Loiron	126	24	72	26	28	12	41	67	12	51	176	38	45	122	81	130	259	592	133
Cossé-le-Vivien	195	20	67	34	19	28	23	55	27	41	»	61	40	121	70	123	»	»	»
Meslay	200	6	84	16	45	3	35	41	23	15	210	60	31	106	83	79	301	569	118
Grez-en-Bouère	87	21	72	42	29	28	28	42	19	28	204	60	31	135	85	89	295	604	165
Bierné	88	26	62	30	26	50	28	57	17	31	181	55	29	118	104	105	265	592	100
Château-Gontier	84	9	40	16	17	16	10	25	8	10	»	17?	47	65	43	43	»	»	»
Craon	79	18	67	36	27	31	26	83	32	37	192	61	34	121	84	152	287	644	123
St-Aignan-sur-Roë	107	24	79	36	21	25	24	74	12	43	170	37	41	139	70	129	248	586	152
Pouancé	85	26	47	7	29	29	18	78	»	68	»	27	23	80	76	»	»	»	»
Champigné	46	30	62	35	23	32	30	67	26	32	185	46	»	127	85	125	»	»	»
Grez-en-Neuville	28	17	47	40	16	43	31	72	42	43	186	45	32	104	90	157	263	614	94
Bassin de la Loire inférieure, rive droite.																			
Bécon	61	21	56	54	20	29	59	67	»	»	208	42	49	131	108	»	299	»	»
Candé	45	23	62	35	30	32	42	74	16	30	174	40	35	120	104	120	249	593	131
Oudon	»	17	66	19	»	21	38	43	6	19	132	20	»	102	»	68	»	»	»
Joué-s-Erdre	45	25	63	29	19	44	»	62	»	38	190	53	33	117	»	»	276	»	»
Nort	»	»	»	»	»	»	»	»	3	25	105	11	29	»	»	»	145	»	»
Nantes (Obsre)	41	21	78	26	22	30	34	69	14	48	243	61	40	125	86	131	344	686	153
Nantes (Écluse)	»	24	60	24	23	26	32	43	17	57	239	»	41	108	81	117	»	»	»
Nantes (P. C.)	4	24	67	24	23	29	31	43	17	57	240	55	37	115	83	117	332	647	158
Nantes (E. prof.)	12	30	85	15	23	30?	28	43	18	56	262	58	40	130	81?	117	360	688	161
Cordemais	20	»	83	21	23	27	38	»	»	29	273	59	43	»	88	»	375	»	»
Savenay (E. N.)	44	24	71	14	18	29	17	59	24	42	211	50	35	109	64	125	296	594	140
Saint-Nazaire	8*	35	95	18	»	37	23	55	29	»	214	65	39	148	»	»	318	»	»

Stations.	Altitude.	Janv.	Fév.	Mars.	Avril.	Mai.	Juin	Juill.	Août.	Sept.	Oct.	Nov.	Déc.	1er trim.	2e trim.	3e trim.	4e trim.	Total de l'année.	Nombre de jours pluv.
Bassin de la Loire inférieure, rive gauche; bassin de la Sèvre nantaise.																			
Secondigny	162	42	87	46	26	12	42	49	43	70	216	42	»	175	80	162	»	»	»
Parthenay (E. N.)	181	10	59	33	20	8	17	48	43	26	190	35	19	102	45	117	244	508	140
L'Absie	234	61	118	51	34	22	56	38	42	28	307	»	»	230	112	158	»	»	»
Moncoutant	205	37	99	46	34	13	39	96	17	16	272	33	»	182	86	129	»	»	»
Gourgé	120	24	71	40	19	2	17	»	»	»	187	32	26	135	38	»	245	»	»
Thénezay	148	»	70	46	20	12	31	»	»	14	218	»	»	»	63	»	»	»	»
Saint-Loup	100	43	»	»	»	10	41	81	»	14	»	30	»	»	»	»	»	»	»
Airvault	133	26	73	40	17	10	48	81	»	»	184	24	23	139	75	»	231	»	»
Chiché	160	30	79	39	12	7	16	80	23	7	171	10	34	148	35	110	215	508	87
Bressuire	188	19	93	38	28	26	11	40	29	45	198	26	21	150	65	114	245	574	88
Les Aubiers	130	43	103	47	19	10	28	48	»	»	242	»	33	193	57	»	»	»	»
Les Moulins	145	21	62	29	15	7	39	51	44	19	»	32	»	112	61	114	»	»	»
Maulevrier	140	31	95	»	»	12	38	61	28	»	251	55	37	»	»	»	343	»	»
St-Maurice-la-F.	145	40	110	49	26	13	32	»	24	10	»	26	29	199	71	»	»	»	»
Argenton-Château	120	32	88	42	21	8	31	40	29	9	177	31	»	162	60	78	»	»	»
Thouars	»	»	»	»	»	21	30	25	»	»	»	»	»	»	»	»	»	»	»
Puy-Notre-Dame	96	26	73	54	10	29	40	50	54	62	200	30	19	153	79	166	249	647	120
Fontevrault	78	33	54	»	12	»	58	75	47	33	181	29	22	»	»	155	155	»	»
Saumur	41	9	44	41	»	»	43	»	»	»	»	»	»	94	»	»	»	»	»
Gennes	73	36	64	43	23	5	63	54	48	47	156	41	27	143	91	149	224	607	164
Saint-Saturnin	86	18	35	47	20	6	31	29	3	18	175	58	16	100	57	50	249	456	120
Ponts de Cé	22	26	57	46	16	8	44	57	35	30	177	37	22	129	68	122	236	555	152
Thouarcé	38	23	87	40	16	17	38	43	40	48	164	55	34	150	71	131	253	605	156
Vihiers	90	8	79	44	19	21	»	23	»	»	»	46	23	131	»	»	»	»	»
Les Gardes	210	34	87	40	21	37	46	77	46	25	173	50	25	161	104	148	248	661	162
Cholet	118	24	135	41	27	0	13?	82	60	31	»	43	»	200	40	173	»	»	»
Beaupréau	82	21	77	60	17	14	35	66	»	»	»	54	36	158	66	»	»	»	»
Chalonnes	21	33	72	43	20	14	38	55	27	21	224	47	28	148	72	103	299	622	121
La Pommeraye	86	18	67	50	17	19	32	56	33	48	188	38	30	135	68	137	256	596	149
Chapelle St-Flor.	88	18	63	46	10	10	42	74	17	38	212	38	21	127	62	129	271	589	117
Champtoceaux	74	18	63	33	13	20	45	76	15	30	208	45	40	114	78	121	293	606	146
Montfaucon	64	48	108	53	24	22	31	51	11	28	203	54	42	209	77	90	299	675	117
Tiffauges	85	33	87	34	22	14	44	78	12	19	177	60	50	154	80	109	287	630	105
Les Herbiers	98	39	82	33	27	30	50	70	20	18	235	69	56	154	107	108	360	729	174
Montaigu	52	14	66	49	24	14	60	52	13	24	221	57	51	129	98	89	329	645	156
Vieillevigne	42*	»	118	62	30	31	55	»	»	29	170	83	»	»	116	»	»	»	»
Saint-Philbert	4*	63	87	22	12	28	47	44	»	50	209	58	35	172	87	»	302	»	»
Clisson	55	24	82	31	21	20	39	47	15	26	167	44	26	137	80	88	237	542	105
Vertou	20*	»	35	8	5	23	11	»	1	11	44?	12	29	»	39	»	85?	»	»
BASSINS ENTRE LA LOIRE ET LA GIRONDE.																			
Bassins de la Vie, du Lay et de la Sèvre niortaise.																			
Pointe Saint-Gildas	»	35	75	22	14	38	19	43	32	10	199	79	40	132	71	85	318	606	100
Pornic	»	21	63	»	16	37	16	28	»	»	207	41	28	»	69	»	276	»	»
Noirmoutiers	22	61	124	34	25	58	32	46	30	40	367	119	87	219	115	116	573	1023	127
Machecoul	5*	27	27	14	6	»	26	74	7	40	175	34	23	68	»	121	232	»	»
Ile d'Yeu	24	31	28	57	12	50	42	42	35	50	206	91	63	116	104	127	360	707	160
Saint-Gilles-s.-Vie	11	39	46	27	1	42	24	36	20	16	244	73	51	112	67	72	368	619	87
Les Sables-d'Ol.	6	71	90	33	22	29	43	44	33	32	309	100	56	194	94	109	465	862	150

Stations.	Altitude.	Janv.	Fév.	Mars.	Avril.	Mai.	Juin.	Juill.	Août.	Sept.	Oct.	Nov.	Déc.	1er trim.	2e trim.	3e trim.	4e trim.	Total de l'année.	Nombre de jours pluv.
Bassins de la Vie, du Lay et de la Sèvre niortaise (suite).																			
Roche-s.-Yon (E.N.)	79	39	94	40	21	16	32	41	21	19	255	101	93	173	69	81	449	772	138
Chantonnay.....	60	34	82	23	25	18	59	52	15	10	234	44	57	139	102	77	335	653	99
La Châtaigneraie..	150	42	110	55	27	24	45	83	18	21	274	51	39	207	96	122	364	789	109
Puy-de-Serre.....	100	53	100	51	29	7	41	63	40	39	265	49	76	204	77	142	390	813	128
Le Beugnon.....	112	47	105	43	39	7	35	33	36	18	271	46	49	195	81	87	366	729	104
Fontenay-le-C.....	20	41	66	38	31	6	21	23	30	22	247	50	73	145	58	75	370	648	118
Longèves.....	6	26	74	45	33	6	32	35	28	27	247	42	67	145	71	90	356	662	118
Luçon.....	15	43	84	35	18	12	34	39	33	18	256	46	59	162	64	90	361	677	114
L'Aiguillon-s.-Mer.	4	35	65	31	21	8	29	35	39	22	253	33	59	131	58	96	345	630	107
Marans.....	3	»	81	43	25	8	29	25	»	23	239	45	46	»	62	»	330	»	»
Le Goufre.....	4	52	82	45	18	10	30	8	11	9	251	47	43	179	58	28	341	606	89
Coulonges-s.-l'A..	80	54	100	48	35	12	51	52	21	29	267	54	85	202	98	102	406	808	146
Mazières-en-G.....	209	32	105	52	30	12	»	45	»	»	»	33	75	189	»	»	»	»	»
Chantecorps.....	188	»	83	60	44	3	»	38	»	22	257	39	78	»	»	»	374	»	»
Champdeniers.....	120	45	88	48	17	19	39	30	53	30	263	38	»	181	75	113	»	»	»
Saint-Maixent.....	80	»	»	56	12	28	»	»	»	20	»	40	74	»	»	»	»	»	»
Viel-Pain.....	76	»	80	57	37	21	28	»	»	24	208	38	45	»	86	»	291	»	»
Pamproux.....	80	56	91	59	35	20	28	»	52	21	235	39	»	206	83	»	»	»	»
Avon.....	140	42	87	58	31	10	22	67	73	9	237	38	»	187	63	149	»	»	»
Chey.....	135	»	116	69	59	13	34	44	»	37	241	41	65	»	106	»	347	»	»
Sepvret.....	171	70	129	66	33	24	»	»	»	31	264	34	»	265	»	»	»	»	»
La Couarde.....	182	61	99	66	43	23	38	43	54	27	280	39	70	226	104	124	389	843	143
Sotterie.....	»	»	108	55	35	8	29	34	»	29	255	36	60	»	72	»	351	»	»
Ste-Néomaye.....	95	15	63	39	»	»	»	»	»	»	»	34	23	117	»	»	»	»	»
Chaban.....	15	»	85	49	32	6	29	37	»	27	197	39	52	»	67	»	288	»	»
Chauray.....	90	60	»	48	»	»	32	25	»	13	284	44	»	»	»	»	»	»	»
Niort.....	35	53	112	55	44	21	36	31	»	29	258	51	63	220	101	»	372	»	»
Fressines.....	102	53	»	42	46	8	41	40	48	26	278	39	68	»	95	114	385	»	»
Beauvoir-s.-Niort.	»	78	89	50	»	25	»	»	»	26	»	»	»	217	»	»	»	»	»
Foye-Monjault....	65	43	123	57	30	2	35	»	18	8	225	54	»	223	67	»	»	»	»
Mauzé.....	21	»	108	57	58	8	22	43	»	30	253	45	46	»	88	»	344	»	»
Frontenay.....	30	»	105	56	43	12	27	25	»	31	219	33	54	»	82	»	306	»	»
Saint-Sigismond...	5	»	102	55	38	21	50	52	»	30	256	38	72	»	109	»	366	»	»
Arçais.....	13	»	115	53	39	11	34	37	26	21	261	35	60	»	84	84	356	»	»
Bazoin.....	5	»	98	53	31	15	39	30	»	28	247	34	63	»	85	»	344	»	»
Lagord (E. N.)....	20	38	61	23	20	7	15	45	»	»	242	47	49	122	42	»	»	»	»
La Rochelle (P. C.).	6	35	83	25	25	2	12	31	32	»	»	»	»	143	39	»	»	»	»
Les Baleines (ph.).	47	39	60	21	15	18	27	23	24	39	204	58	49	120	60	86	311	577	140
Rochebonne (ph.)..	»	33	39	12	5	33	21	37	11	35	95	38	32	84	59	83	165	391?	141
Bassin de la Charente.																			
Saint-Mathieu.....	322	47	116	64	10	»	63	64	72	41	235	62	57	227	»	177	354	»	»
Montbron.....	»	54	274	97	50	16	29	»	»	»	193	58	37	425	95	»	288	»	»
Le Lac-Français...	135	57	99	64	38	13	39	38	53	60	167	12	44	220	90	151	223	684	157
Angoulême (P.C.).	100	44	88	51	41	14	22	52	65	50	172	31	38	183	77	167	241	668	109
Angoulême (E. N.).	48	47	70	53	60	15	»	59	57	68	167	51	33	170	»	184	251	»	»
Angoulême (Poudr.)	29	51	101	26	34	8	24	36	65	48	120	41	37	178	66	149	198	591	81
Barbézieux.....	103	56	99	61	36	24	24	65	66	52	175	40	43	216	84	183	258	741	131
Jonzac.....	44	62	99	50	19	7	14	69	61	53	217	42	59	211	40	183	318	752	106
Cognac.....	9	61	102	62	39	6	36	41	56	38	212	29	36	225	81	135	277	718	136

Stations.	Altitude.	Janv.	Fév.	Mars.	Avril.	Mai.	Juin.	Juill.	Août.	Sept.	Oct.	Nov.	Déc.	1er trim.	2e trim.	3e trim.	4e trim.	Total de l'année.	Nombre de jours pluv.
Bassin de la Charente (suite).																			
Aigre	68	10	109	52	49	10	45	51	81	47	165	58	32	171	104	179	255	709	108
Champagne M.	120*	72	108	80	25	23	39	48	60	71	236	37	57	260	87	179	330	856	?
Ruffec	111	50	110	76	20	11	39	53	217	123	175	66	31	236	70	393	272	971	150
Hanc	103	46	125	64	47	10	42	71	67	43	242	37	»	235	99	181	»	»	»
Melleran	160	»	»	»	49	9	50	»	»	31	»	36	»	»	108	»	»	»	»
Chef-Boutonne	104	46	119	46	53	8	62	»	62	27	229	40	»	211	123	»	»	»	»
Les Brousses	»	43	114	69	51	7	45	75	63	33	212	39	48	226	103	171	299	799	131
Chail	»	58	139	62	92	15	40	52	57	24	243	42	»	259	147	133	»	»	»
Celles-s-Belle	»	56	95	43	50	»	32	»	»	1?	315	50	»	194	»	»	»	»	»
Vernoux-s.-B.	63	76	117	73	26	1	36	63	71	27	260	40	51	266	63	161	351	841	104
Les Fosses	»	56	120	71	77	11	41	75	67	32	245	39	60	247	129	174	344	894	146
Villiers-en-Bois	70	54	123	57	61	16	51	57	40	22	236	37	»	234	128	119	»	»	»
St-Jean-d'Angely	11	37	87	48	51	7	29	47	52	31	228	22	36	172	87	130	286	675	124
Saintes	8	42	101	54	51	12	15	43	43	33	161	26	50	197	78	119	237	631	111
Bel-Ébat	6	52	112	31	49	9	32	64	48	28	284	41	44	195	90	140	369	794	119
Ile d'Aix	29	70	90	29	35	5	30	25	39	33	263	50	55	189	70	97	368	724	123
Chassiron	10	67	88	41	30	21	29	154	19	21	219	63	135	196	80	194	417	887	122
BASSIN DE LA GIRONDE.																			
Bassin de la Dordogne.																			
Laqueuille	1000	62	122	139	69	62	98	121	94	67	161	86	69	323	229	282	316	1150	158
La Tr-d'Auvergne	959	90	144	86	67	57	111	154	113	132	166	141	86	320	235	399	393	1347	156
Église-Nve-d'Entr.	825	34	117	71	22	39	63	156	68	88	199	60	59	222	124	312	318	976	142
Ussel	635	55	96	68	32	45	67	80	111	52	140	91	47	219	144	243	278	884	160
Aurillac (E. N.)	682	65	76	48	60	59	53	104	95	49	84	59	25	189	172	248	168	777	123
Argentat	196	44	104	48	46	36	50	66	116	86	73	76	21	196	132	268	170	766	116
Beaulieu	157	41	123	42	47	51	36	57	94	36	77	64	38	206	134	187	179	706	130
Bretenoux	138	49	125	45	58	67	85	98	149	48	72	79	34	219	210	295	185	909	101
Saint-Céré	152	38	99	40	45	58	73	110	132	42	65	71	31	177	176	284	167	804	130
La Tronquière	707	101	271	86	77	59	89	169	142	52	114	109	74	458	225	363	297	1343	136
Gramat	290	63	126	42	69	79	54	69	102	40	61	72	47	231	202	211	180	824	112
La Bastide-Murat	447	63	129	47	61	60	48	91	136	38	72	58	54	239	169	265	184	857	98
Frayssinet	200	51	107	58	65	56	50	88	107	47	80	64	47	216	171	242	191	820	124
Cazals	195	37	98	62	60	28	49	73	118	69	73	84	44	197	137	260	201	795	84
Salviac	160	38	91	49	92	13	35	76	127	64	125	34	29	178	140	267	188	773	96
Gourdon	250	40	95	16	56	44	26	86	83	47	202	47	25	151	126	216	274	767	84
Loupiac	286	52	101	33	55	49	45	64	122	42	129	43	43	186	149	228	215	778	91
Souillac	100	29	121	44	53	53	33	52	128	84	96	52	35	194	139	264	183	780	69
Martel	200	64	110	49	60	67	57	84	116	58	116	85	53	223	184	258	254	919	119
Vayrac	130	60	93	42	44	66	85	55	111	49	90	65	40	195	195	215	195	800	114
Tulle (E. N.)	246	74	133	77	59	46	77	83	118	60	79	74	54	284	182	261	207	934	154
Tulle (P. C.)	236	70	140	84	55	40	82	82	85	37	98	99	57	294	177	204	254	929	141
Brive	132	65	166	97	81	74	67	87	94	101	196	115	64	328	222	282	375	1207	152
Périgueux (E. N.)	89	»	97	79	21	27	39	67	84	73	108	48	29	»	87	224	185	»	»
St-Avit du Moiron	20*	26	69	57	36	12	33	54	69	73	75	49	51	152	81	196	175	604	113
Blanzaguet	73	48	92	52	36	15	13	43	57	40	136	44	24	192	64	140	204	600	?
Chalais	35*	50	93	59	31	18	28	50	75	58	131	37	42	202	77	183	210	672	147
Montguyon	70	56	112	50	32	16	30	44	82	55	121	43	72	218	78	181	236	713	115

Stations.	Altitude.	Janv.	Fév.	Mars.	Avril.	Mai.	Juin.	Juill.	Août.	Sept.	Oct.	Nov.	Déc.	1er trim.	2e trim.	3e trim.	4e trim.	Total de l'année.	Nombre de jours pluv.
Bassin de la Dordogne (suite).																			
Les Églisottes	»	71	92	50	28	16	24	57	62	68	135	46	63	213	68	187	244	712	132
Coutras	»	50	74	53	28	17	25	47	46	66	114	47	59	177	70	159	220	626	150
Saint-Antoine	»	»	»	»	»	»	21	40	80	53	117	40	43	»	»	173	200	»	»
Lussac	71	55	87	57	30	27	24	57	72	72	131	39	65	199	81	201	235	716	131
St-André-de-Cubzac.	25*	47	91	46	37	25	22	67	58	54	156	47	60	184	84	179	263	710	99
Cavignac	76*	63	117	47	36	19	26	94	70	55	149	40	78	227	81	219	267	794	165
Bassin du Lot.																			
Cubières	996	141	230	67	63	76	54	69	102	56	260	196	19	438	193	227	475	1333	122
Le Bleymard	1088	110	156	38	55	67	62	73	75	70	198	164	19	304	184	218	381	1087	112
Bagnols	916	90	134	27	49	52	72	85	96	32	114	129	24	251	173	213	267	904	130
Montmirat	1041	66	92	24	49	35	67	70	111	40	119	134	25	182	151	221	278	832	109
Mende (E. N.)	731	62	100	31	39	46	42	106	165	8	132	53	14	193	127	279	199	798	67
Mende (P. C.)	722	64	88	42	39	54	50	63	167	14	139	91	18	194	143	244	248	829	75
Banassac	535	83	136	78	69	25	72	73	96	26	139	117	60	297	166	195	316	974	112
Marvejols	650	60	89	68	44	42	47	51	101	32	103	92	28	217	133	184	223	757	98
Cam de la Roche	1207	49	89	49	58	20	21	71	122	47	135	99	24	187	99	240	258	784	96
Saint-Denis	1422	47	104	52	69	56	119	89	125	54	153	103	25	203	244	268	281	996	157
St-Chély-d'Apcher	987	54	84	59	43	55	83	84	112	46	103	94	45	197	181	242	242	862	139
Le Malzieu	846	23	301	99	89	53	133	116	88	20	141	70	37	423	275	224	255	1177	84
Nasbinals	1187	109	177	100	62	47	100	91	129	27	175	104	25	386	209	247	304	1146	109
Espalion	347	57	121	73	59	34	101	72	128	42	92	93	47	251	194	242	232	919	108
Entraygues	237	57	138	70	67	56	79	151	136	76	84	108	61	265	202	363	253	1083	106
Laguiole	1056	19	77	»	26	29	147	105	106	26	100	41	»	»	202	237	»	»	»
Mur-de-Barrez	791	65	90	95	69	61	87	155	194	203	99	68	73	250	217	552	240	1259	117
Figeac (P. C.)	218	48	117	46	45	38	29	62	157	35	46	64	47	211	112	254	157	734	119
La Capelle M.	387	92	171	72	53	49	72	124	92	43	89	64	59	335	174	259	212	980	116
Livernon	325	71	140	51	52	63	52	81	127	46	58	78	74	262	167	254	210	893	129
Cajarc	151	42	104	57	45	40	29	69	173	28	47	74	54	203	114	270	175	762	96
Limogne	310	53	107	59	51	80	53	61	171	46	26	65	57	219	184	278	148	829	108
Saint-Géry	130	107	129	53	59	41	36	77	106	47	87	96	146	289	136	230	329	984	87
Lauzès	315	46	104	40	57	56	34	118	141	37	49	91	49	190	147	296	189	822	94
Cahors (P. C.)	124	39	87	45	48	42	34	54	113	39	43	68	43	171	124	206	154	655	154
Cahors (S. hy.)	120	43	87	54	50	38	32	59	110	35	85	47	51	184	120	204	183	691	107
Cahors (E. N.)	122	42	85	55	66	43	37	51	76	42	90	44	47	182	146	169	181	678	123
Catus	190	75	129	103	72	44	37	49	116	49	130	40	88	307	153	214	258	932	108
Luzech	105	108	141	71	68	38	31	81	125	67	136	38	60	320	137	273	234	964	63
Puy-l'Évêque	120	60	126	44	63	17	52	42	42	112	64	87	79	230	132	196	230	788	112
Tournon	210	20	90	63	62	36	68	52	98	50	36	54	55	173	166	200	145	684	121
Fumel	124	24	94	54	41	30	50	55	72	65	44	56	49	172	121	192	149	634	153
Monflanquin	131	30	62	56	52	22	51	81	99	81	76	42	54	148	125	261	172	706	126
Villeneuve	64	21	67	50	41	18	40	67	98	60	59	49	51	138	99	225	159	621	111
Villeneuve (P. C.)	60	25	94	66	56	28	40	64	111	67	64	48	57	185	124	242	169	720	157
Moncla d'A.	184	23	94	68	45	31	40	53	94	79	73	46	63	185	116	226	182	709	142
Bassins du Tarn et de l'Aveyron.																			
Pont de Montvert	900	187	366	101	60	77	73	62	146	40	318	218	18	654	210	248	554	1666	108
Florac	551	158	268	90	77	74	83	36	98	40	245	179	25	516	234	174	449	1373	91

Stations.	Altitude.	Janv.	Fév.	Mars.	Avril.	Mai.	Juin.	Juill.	Août.	Sept.	Oct.	Nov.	Déc.	1er trim.	2e trim.	3e trim.	4e trim.	Total de l'année.	Nombre de jours pluv.
Bassins du Tarn et de l'Aveyron (suite).																			
Cassagnas	835	140	299	128	107	99	114	72	118	140	334	230	35	567	320	330	599	1816	133
Hures	1020	74	94	26	60	20	108	57	105	27	129	156	22	194	188	189	307	878	77
Meyrueis	710	93	137	39	57	20	51	44	137	40	139	150	39	269	128	221	328	946	89
Col-du-Marquairès	970	125	212	125	88	88	64	18	120	47	307	203	17	462	240	185	527	1414	132
St-Sauveur-des-P.	1112	101	202	96	90	50	51	36	112	23	373	»	»	399	191	171	»	»	»
Trèves	525	91	201	87	45	44	55	18	111	53	240	41	53	379	144	182	334	1039	58
Le Massegros	850	69	141	53	57	33	63	53	82	19	133	92	59	263	153	154	284	854	89
Sévérac-le-Ch.	752	»	»	»	»	»	40	30	79	18	102	114	39	»	»	127	255	»	73
Millau	380	33	104	45	29	9	47	36	119	20	96	93	24	182	85	175	213	655	74
La Cavalerie	821	86	202	97	42	19	56	39	144	40	209	163	17	385	117	223	389	1114	91
Saint-Affrique	328	68	108	65	31	19	44	29	141	9	98	57	51	241	94	179	206	720	120
Cornus	637	107	244	159	49	»	50	»	»	»	»	»	»	510	»	»	»	»	»
Le Cabaretou	1018	257	307	157	115	64	98	107	93	20	273	132	119	721	277	220	524	1742	89
Fraïsse	930	206	217	187	93	89	62	93	120	36	331	196	91	610	244	249	618	1721	111
Le Soulié	900	119	239	161	81	62	67	67	101	32	134	182	96	519	210	200	412	1341	123
La Salvetat d'A.	702	185	339	315	107	62	64	80	128	44	253	165	102	839	233	252	520	1844	122
La Bastide-Rou	393	74	277	114	57	52	39	33	68	18	122	30	14	465	148	119	166	898?	123
Pradelles-Cabardès	745	171	264	194	85	86	28	38	89	65	97	392	132	629	199	192	621	1641	141
Labrespi	590	120	174	108	70	52	80	45	97	39	47	291	168	402	202	181	506	1291	131
Castres	189	48	107	77	59	30	»	30	123	29	30	115	84	232	»	182	229	»	»
Alban	623	107	267	106	129	56	82	129	157	43	225	158	162	480	267	329	545	1621	108
Rodez (E. N.)	609	12	64	42	44	22	112	42	111	60	85	64	38	118	178	213	187	696	136
Villefranche-d'Av.	260	45	114	54	41	63	38	83	205	23	35	67	46	213	142	311	148	814	107
Naucelle	500	52	132	77	41	36	54	67	142	53	»	134	71	261	131	262	»	»	»
Carmaux	250	36	88	39	43	24	39	37	49	27	23	56	64	163	106	113	143	525	96
Cordes	135	39	99	54	45	35	43	31	80	36	31	71	48	192	123	147	150	612	129
Albi (E. N.)	175	50	85	52	49	24	63	47	54	28	48	59	50	187	136	129	157	609	103
Albi (P. C.)	188	30	74	43	59	41	70	62	102	27	33	39	58	147	170	191	130	638	107
Lavaur	139	22	37	55	72	40	52	41	88	88	30	137	65	114	164	217	232	727	107
Montauban (E. N.)	97	47	63	55	67	52	32	49	109	9	26	58	73	165	151	167	157	640	103
Caylus	280	48	135	68	68	70	64	67	104	46	49	81	68	251	202	217	198	868	156
Lalbenque	280	53	102	61	50	38	27	57	128	34	42	53	59	216	115	219	154	704	87
Montalzat	300	51	91	47	»	»	»	»	»	»	»	»	»	189	»	»	»	»	»
Castelnau	243	19	51	41	65	22	23	41	119	6	44	36	43	111	110	166	123	510	73
La Française	184	30	84	56	67	42	48	63	82	32	51	41	66	170	157	177	158	662	99
Moissac	178	21	56	»	»	»	»	»	»	»	»	»	»	»	»	»	»	»	»
Bassin de la Garonne, cours supérieur, et affluents des Pyrénées.																			
Ax	710	63	138	43	82	51	74	56	69	79	61	135	67	244	207	204	263	918	87
Vicdessos	709	30	99	43	65	53	62	106	76	45	63	90	81	172	180	227	234	813	101
Tarascon-s-A.	476	38	119	62	61	74	58	72	74	33	18	108	75	219	193	179	201	792	124
Belesta	487	53	151	94	108	107	75	74	87	52	75	137	86	298	290	213	298	1099	106
Rivel	100	52	76	42	94	57	95	37	106	34	67	91	121	170	246	177	279	872	111
Mirepoix	301	37	71	40	66	50	49	45	108	41	10	123	108	148	165	194	241	748	82
Foix (E. N.)	433	28	150	60	85	102	47	74	111	55	32	71	63	238	234	240	166	878	108
Soueix	480	37	103	45	58	87	61	57	»	36	33	99	16	185	206	»	148	»	»
Le Fossat	241	7	56	41	52	72	82	52	84	70	16	99	86	104	206	206	201	717	97
Villeneuve-Durfort	346	17	73	56	57	88	48	53	»	28	16	156	101	146	193	»	273	»	»
Royat	259	12	73	27	29	22	56	59	118	21	7	113	64	112	107	198	184	601	83

Stations.	Altitude.	Janv.	Fév.	Mars.	Avril.	Mai.	Juin.	Juill.	Août.	Sept.	Oct.	Nov.	Déc.	1er trim.	2e trim.	3e trim.	4e trim.	Total de l'année.	Nombre de jours pluv.
Bassin de la Garonne, cours supérieur, et affluents des Pyrénées (suite).																			
Arreau	698	37	154	41	92	47	38	49	87	64	64	121	80	232	177	200	265	874	73
Izaut-de-l'Hôtel	422	53	117	127	98	76	91	76	159	97	42	138	118	297	265	332	298	1192	128
Le Fousseret	319	28	95	60	69	50	61	30	»	»	15	112	113	183	180	»	240	»	»
Ricumes	280	22	78	67	76	47	29	40	136	47	24	105	60	167	152	223	189	731	?
Léguevin	191	»	56	45	51	36	3	16	65	28	21	97	111	»	90	109	229	»	»
Toulouse (Obsre)	194	26	51	58	51	50	45	50	101	32	26	113	82	135	146	183	221	685	127
Toulouse (E. N.)	148	24	62	48	59	41	21	56	88	24	»	108	76	134	121	168	»	»	»
Verfeil	»	23	85	31	31	37	32	19	»	»	»	»	»	139	100	»	»	»	»
Bassin de la Garonne (R. G.) au-dessous de Toulouse; bassins du Gers et de la Baïse; bassin de la Gironde.																			
Lannemezan	589	46	91	58	103	32	42	43	60	54	31	59	58	195	177	157	148	677	143
Castelnau-Magn	313	16	74	»	36	47	42	29	106	69	16	64	92	»	125	204	172	»	»
Trie	247	40	176	129	53	30	63	45	132	42	26	72	91	345	146	219	189	899	75
Miélan	222	45	126	62	52	22	55	33	158	65	29	132	183	233	129	256	344	962	122
Masseube	205	39	72	60	42	19	48	38	146	50	21	71	82	171	109	234	174	688	123
Lombez	166	17	81	55	54	52	30	25	116	36	11	69	87	153	136	177	167	633	83
Mirande	165	30	68	70	75	18	29	28	107	57	19	84	74	168	122	192	177	659	78
Auch (E. N.)	187	15	63	61	59	32	30	16	100	39	24	»	33	139	121	155	»	»	»
Auch (P.C.)	138	20	70	72	53	18	58	22	65	19	10	41	31	162	129	106	82	479	109
Gimont	173	22	77	76	48	50	41	8	102	44	11	72	75	175	139	154	158	626	84
Cadours	250	»	24	5	45	33	23	17	»	»	7?	26	73	»	101	»	106	»	»
Villeneuve-les-B	152	27	83	72	53	54	30	39	»	»	23	106	78	182	137	»	207	»	»
Canals	135	26	45	41	38	23	30	23	106	19	24	46	56	112	91	148	126	477	74
Beaumont	126	24	72	68	52	36	83	35	50	33	30	49	76	164	171	118	155	608	146
La Sauvetat	218	11	69	37	36	27	69	15	78	21	29	50	72	117	132	114	151	514	76
Vic-Fézensac	134	29	74	54	50	37	38	41	79	53	50	37	66	157	125	173	153	608	76
Eauze	155	44	79	59	53	36	29	36	102	36	69	29	89	182	118	174	187	661	87
Condom	73	25	63	58	45	28	34	71	95	39	51	21	73	146	107	205	145	603	101
Lectoure	87	22	58	46	38	32	48	43	108	29	38	46	64	126	118	180	148	572	92
Montcuq	250	36	103	61	56	30	43	54	118	45	89	55	57	200	129	217	201	747	124
Agen (E. N.)	184	22	47	37	41	23	34	70	111	68	49	48	51	106	98	249	148	601	133
Agen (P. C.)	52	20	50	35	30	28	23	57	105	46	47	35	45	105	81	208	127	521	145
Damazan	32	24	85	73	14	38	8	67	99	76	77	18	75	182	60	242	170	654	97
Captieux	95*	51	88	62	45	53	15	98	127	82	90	35	61	201	113	307	186	807	98
Grignols	147*	42	80	74	40	35	31	81	86	65	79	29	77	196	106	232	185	719	168
Villeréal	99	18	94	59	61	17	43	67	103	61	87	51	45	171	121	231	183	706	103
Col-de-Fer	25	31	65	62	58	32	33	49	82	54	93	45	72	158	123	185	210	676	144
Sauveterre	»	54	92	61	50	30	26	53	101	58	105	46	83	207	106	212	234	759	126
Machorre	»	33	80	62	60	51	34	71	92	57	72	46	78	175	145	220	196	736	147
Budos	»	56	89	64	36	13	34	81	79	61	113	44	91	209	83	241	248	781	196
La Sauve	101	42	103	56	48	19	23	55	89	69	117	58	75	201	90	213	250	754	154
Pierroton	»	86	127	55	71	22	29	84	86	76	193	51	82	268	122	246	326	962	134
Talence	»	59	94	54	42	20	27	77	80	»	»	»	»	207	89	»	»	»	»
Talence (J. bot.)	»	57	97	61	65	26	25	61	59	65	178	64	79	215	116	185	321	837	172
Bordeaux (Obsre)	74	47	82	53	45	22	18	62	61	62	160	54	77	182	85	185	291	743	201
Saint-Julien	»	69	119	53	24	9	14	52	52	36	»	»	81	241	47	140	»	»	»
Soulac	»	87	95	47	36	6	19	65	58	20	248	50	74	229	61	143	372	805	178
Pte de Grave	12*	73	99	54	40	5	18	57	48	34	242	46	63	226	63	139	351	779	167
Royan	10	44	78	45	26	2	19	47	34	25	208	28	61	167	47	106	297	617	120

Stations.	Altitude.	Janv.	Fév.	Mars.	Avril.	Mai.	Juin.	Juill.	Août.	Sept.	Oct.	Nov.	Déc.	1er trim.	2e trim.	3e trim.	4e trim.	Total de l'année.	Nombre de jours pluv.
Bassin de la Garonne (R. G.) au-dessous de Toulouse; bassins du Gers et de la Baïse, bassin de la Gironde (suite).																			
Cordouan (phare).	58	67	64	37	16	1	13	50	31	17	130	36	37	168	30	98	203	499	108
La Coubre.....	10	71	89	51	24	9	8	36	53	25	229	71	65	211	41	114	365	731	119
La Coubre (Rayet).	»	63	91	52	24	9	16	32	44	19	229	72	72	206	49	95	273	728	143
BASSINS ENTRE LA GIRONDE ET LES PYRÉNÉES.																			
Petits bassins entre la Gironde et l'Adour.																			
Saint-Nicolas.....	»	109	93	57	25	10	16	81	57	43	217	60	78	259	51	181	355	846	122
Hourtin.....	17*	120	97	56	31	10	15	66	78	42	186	70	56	273	56	186	312	827	128
Grand-Mont.....	»	108	108	50	56	15	31	109	47	44	231	87	101	266	102	200	419	987	133
Moutchic.....	»	114	108	58	44	9	26	70	66	69	201	93	72	280	79	205	366	930	172
Sainte-Hélène.....	40*	91	151	46	54	11	23	68	75	49	190	45	86	288	88	192	321	889	168
Gressier.....	»	129	127	72	50	14	19	85	69	50	185	91	85	328	83	204	361	976	168
Le Porge.....	32*	116	122	65	62	11	22	61	88	60	237	70	79	303	95	209	386	993	161
Gleize-Vieille.....	»	121	127	62	»	»	»	»	»	»	»	»	»	310	»	»	»	»	»
Arès.....	»	108	124	57	61	16	19	100	74	49	283	80	101	289	96	223	464	1072	182
Piquey.....	»	99	100	58	64	13	23	69	88	60	253	72	77	257	100	217	402	976	168
Audenge.....	»	103	227	103	116	27	18	89?	82	54	218	70	104	433	161	225	392	1211	158
La Salie.....	»	104	110	67	36	16	20	72	95	58	175	66	88	281	72	225	329	907	147
Arcachon (phare).	10	111	115	72	78	14	13	82	94	56	203	77	93	298	105	232	373	1008	180
Arcachon (C. M.).	4*	108	105	61	63	22	26	67	104	49	204	103	96	274	111	220	403	1008	168
Cazaux.....	5*	112	125	59	68	21	24	72	110	59	243	81	99	296	113	241	423	1973	166
Belin.....	20*	76	102	58	96	25	31	109	95	57	199	67	99	236	152	261	365	1014	198
Pissos.....	57	111	127	58	71	22	30	71	93	64	183	69	107	296	123	228	359	1006	137
Bassin de l'Adour.																			
Gavarnie.....	»	»	»	»	»	»	»	»	»	41	458	108	35	»	»	»	601	»	»
Luz.....	»	88	129	58	46	61	5	56	60	35	117	68	58	275	112	151	243	781	81
Pic du Midi (Obs^re).	2859	148	245	142	143	59	45	64	116	82	76	116	123	535	247	262	315	1359	180
Bagnères-de-Big...	553	92	157	138	122	86	60	55	171	107	33	103	127	387	268	333	263	1251	140
Bagnères-de-B. (G.)	547	79	125	131	134	75	63	66	148	63	45	103	99	335	272	277	247	1131	193
Lourdes.....	400	81	210	125	116	90	69	31	130	100	33	114	143	416	275	261	290	1242	98
Peyranère.....	1437	178	221	141	75	69	33	34	100	54	133	102	66	540	177	188	301	1206	72
Gélan.....	849	183	194	175	87	36	32	88	145	52	82	129	96	552	155	285	307	1299	112
Laruns.....	519	»	267	160	93	69	38	58	165	73	77	162	210	»	200	296	449	»	»
Bedous.....	415	180	302	183	97	55	42	57	234	117	93	205	146	665	194	408	444	1711	121
Nay.....	264	120	198	137	148	49	41	81	147	87	82	78	110	455	238	315	270	1278	129
Tarbes (P. C.)....	311	68	122	120	100	60	53	72	148	102	61	82	100	310	213	322	243	1088	127
Villecomtal.....	180	28	46	36	25	8	16	26	54	26	8	21	26	110	49	106	55	320?	86
Maubourguet.....	180	43	100	103	53	20	29	36	48	154	189	193	40	246	102	238	422	1008	74
Lescar (E. N.).....	160	118	156	84	103	78	42	82	196	70	273	59	151	358	223	348	483	1412	137
Pau (Château).....	236	57	69	71	59	23	32	48	109	47	38	50	63	197	114	204	151	666	133
Pau (Gare).....	177	79	99	98	81	32	45	70	157	64	55	68	90	276	158	291	213	938	133
Oloron.....	203	109	183	128	118	73	61	78	231	89	66	96	100	420	252	398	262	1332	133
Mauléon.....	140	121	191	169	95	45	49	60	143	103	110	64	116	481	189	306	290	1266	113
St-Jean-Pied-de-P..	160	154	179	207	107	45	57	96	114	67	96	70	95	540	209	277	261	1287	145
Orthez.....	81	90	89	87	»	41	43	51	112	36	128	90	103	266	»	199	321	»	»
Riscle.....	113	51	77	77	62	46	65	71	143	35	61	56	80	205	173	249	197	824	123

Stations.	Altitude.	Janv.	Fév.	Mars.	Avril.	Mai.	Juin.	Juill.	Août.	Sept.	Oct.	Nov.	Déc.	1er trim.	2e trim.	3e trim.	4e trim.	Total de l'année.	Nombre de jours pluv.
Bassin de l'Adour (suite).																			
Aignan	126	55	83	71	44	41	50	55	121	75	57	59	103	209	135	251	219	814	91
Cazaubon	130	24	52	54	56	53	50	52	109	43	77	38	68	130	159	204	183	676	127
Mont-de-Marsan	43	86	87	81	54	45	25	66	147	59	109	50	85	254	124	272	244	894	133
Saint-Sever	103	90	93	86	66	38	37	75	140	37	121	60	85	269	141	252	266	928	156
Tartas	37	123	119	93	81	40	24	66	113	65	173	74	101	335	155	244	348	1072	174
Morcenx	65	105	110	»	»	»	»	»	63	67	176	»	»	»	»	»	»	»	»
Dax (E. N.)	11	»	103	90	88	20	10	51	132	61	143	100	64	»	118	244	307	»	127
Dax (P. C.)	8	124	117	101	82	34	24	68	143	49	228	147	94	342	140	260	469	1211	143
Peyrehorade	6	113	104	122	63	23	27	43	222	32	208	152	97	339	113	297	457	1206	96
Bayonne	35	188	121	105	67	34	68	54	128	47	334	143	85	414	169	229	562	1374	139
Biarritz (sémaph.)	22	141	111	111	70	34	48	48	126	62	193	118	70	363	152	236	381	1132	144
Biarritz (phare)	70	182	97	113	56	33	53	50	113	71	289	127	73	392	142	234	489	1257	155

VERSANT DE LA MÉDITERRANÉE.

BASSINS ENTRE LES PYRÉNÉES ET LE RHÔNE.

Bassins du Tech, de la Tet et de l'Agly.																			
Col de la Quillane	1573	20	30	12	17	27	40	90	46	12	20	85	12	62	84	148	117	411	73
Montlouis (C. M.)	1588	95	87	23	28	29	81	71	65	45	93	69	17	205	138	181	179	703	?
Montlouis (P. C.)	1627	42	85	18	22	47	44	92	69	44	86	97	5	145	113	205	188	651	61
La Preste	1123	96	»	»	»	»	»	»	»	»	68	121	17	»	»	»	206	»	»
Prats-de-Mollo	757	67	80	45	51	28	129	98	56	29	75	119	23	192	208	183	217	800	58
Céret	183	88	47	13	21	3	72	61	66	17	55	217	39	148	96	144	311	699	36
Laroque-des-Alb	»	»	129	100	31	11	41	81	49	21	125	85	31	»	83	151	241	»	»
Saint-Marçal	»	»	39	25	47	31	33	117	55	35	103	320	28	»	111	207	451	»	»
Vernet-les-Bains	658	63	49	26	36	9	52	57	58	33	38	168	22	138	97	148	228	611	92
Tuès	»	»	»	12	15	9	24	37	48	23	79	92	5	»	49	108	176	»	»
Serdinya	»	»	»	»	28	11	72	51	50	30	52	97	»	»	111	131	»	»	»
Serdinya (Cousigné)	»	»	»	»	20	9	44	56	62	21	71	85	»	»	73	139	»	»	»
Prades	362	52	20	21	18	9	45	29	58	7	24	192	15	93	72	94	231	490	65
Molitg	497	71	49	9	23	25	75	31	60	26	13	210	22	129	123	117	245	614	63
Vinça	260	78	40	37	57	10	52	46	55	18	68	259	24	155	119	119	351	744	61
Cômes	790	31	20	6	30	21	55	32	43	7	27	238	10	57	106	82	275	520	52
Sournia	515	74	75	58	64	29	47	28	32	17	12	188	70	207	140	77	270	694	54
Sournia (forêt)	»	»	69	59	64	30	53	42	41	19	63	199	66	»	147	102	328	»	»
Vira	»	»	203	24	41	10	38	41	49	26	18	261	113	»	89	116	392	»	»
Gincla	590	74	100	62	92	63	61	68	88	33	66	274	103	236	216	189	443	1084	111
Caudiès-de-St-Paul	332	86	64	102	76	26	29	19	24	11	5	121	65	252	131	54	191	628	95
St-Paul-de-Fenouill	269	97	110	35	31	15	34	57	47	14	21	95	89	242	80	118	205	645	64
La Tour-de-France	297	88	44	48	31	7	10	63	48	12	101	89	35	180	48	123	225	576	60
Millas	105	86	35	41	16	»	»	»	»	»	»	»	»	162	»	»	»	»	»
Le Soler	74	95	34	54	31	0	49	17	48	15	65	69	38	183	80	80	172	515	27
Thuir	»	»	»	49	57	13	50	67	45	19	80	71	36	»	120	131	197	»	»
Perpignan (Obsre)	32	120	41	60	29	2	41	25	86	16	54	80	40	221	72	127	174	594	109
Perpignan (tour)	48	120	42	61	31	2	44	27	89	16	57	80	35	223	77	132	172	604	73
Perpignan (E. N.)	64	»	39	82	28	2	45	31	92	14	31	104	54	»	57	137	189	»	63
Perpignan (P. C.)	37	98	36	60	27	0	52	29	88	13	37	80	38	194	79	130	155	558	»
Estagel (C. M.)	79	117	34	50	22	0	40	65	55	15	28	153	49	201	62	135	230	628	61

Stations.	Altitude.	Janv.	Fév.	Mars.	Avril.	Mai.	Juin.	Juill.	Août.	Sept.	Oct.	Nov.	Déc.	1er trim.	2e trim.	3e m.	4e trim.	Total de l'année.	Nombre de jours pluv.
Bassins du Tech, de la Tet et de l'Agly (suite).																			
Salces	14	40	48	46	36	10	24	59	44	16	50	66	38	134	70	119	154	477	34
Palairac	380	151	71	105	30	36	39	38	63	18	124	118	75	327	105	119	317	868	78
La Nouvelle	9	24	74	144	27	6	30	36	133	11	212	46	59	242	63	180	317	802	»
St-Laurent-de-la-S.	4*	36	41	118	29	4	37	25	48	17	66	30	58	195	70	90	154	509	35
Le Barcarès	5	15	29	104	25	1	18	26	59	14	104	42	32	148	44	99	178	469	55
Port-Vendres	23	25	61	57	21	2	26	37	30	6	69	64	44	143	49	73	177	442	59
Cap Béar (phare)	209	24	63	86	25	1	23	35	23	12	60	89	66	173	49	70	215	507	71
Cap Béar (sémaph.)	102	50	90	70	24	0	34	26	36	24	62	112	61	210	58	86	235	589	50
Banyuls	7	33	96	90	32	3	25	43	31	11	76	81	73	219	60	85	230	594	74
Bassin de la Sègre.																			
Col de Puymorens	1928	97	58	40	35	29	23	36	31	18	70	71	49	195	87	85	190	557	68
Angoustrine	1353	43	102	15	43	23	37	55	57	23	93	53	4	160	103	135	150	548	64
Bourg-Madame	1144	25	56	23	31	18	35	60	55	40	79	74	8	104	84	155	161	504	65
Bassin de l'Aude.																			
Le Bousquet	450	89	166	36	64	58	93	64	96	47	78	117	62	291	215	207	257	970	95
Gesse	551	47	91	21	31	30	66	73	85	16	42	104	12	159	127	174	158	618	57
Les Ombres	790	76	139	121	105	84	93	88	150	70	134	130	134	336	282	308	398	1324	131
Mérial	944	21	134	53	87	84	66	143	114	59	107	117	119	208	237	316	343	1104	131
Belcaire	380	47	110	91	92	82	57	120	110	55	100	107	123	248	231	285	330	1094	109
Espezel	919	33	119	57	90	61	65	73	138	50	73	100	96	209	216	261	269	955	123
Rodome	946	51	137	82	85	56	55	58	132	45	75	111	127	270	196	235	313	1014	104
Les Fanges	970	69	52	37	67	52	82	88	100	58	107	249	82	158	201	246	438	1043	98
Quillan	285	46	84	44	73	13	31	55	102	27	44	105	94	174	117	184	243	718	»
Monthaut (h. bois)	730	88	72	47	62	10	34	68	86	49	108	178	89	207	106	203	375	891	94
Monthaut (s. bois)	730	22	19	12	17	3	9	45	25	16	36	57	25	53	29	86	118	286	77
Limoux	164	59	87	42	58	35	61	90	90	28	67	102	104	188	154	208	273	823	»
Arques	351	102	79	50	74	31	21	40	95	38	101	153	112	231	126	173	366	896	92
Monthoumet	558	121	101	58	36	14	17	52	77	29	66	201	147	280	67	158	414	919	72
Castillon	400	101	63	50	59	27	54	89	127	32	161	198	116	214	140	248	475	1077	97
Terres-Rouges	110	110	46	101	19	27	58	76	70	17	52	176	69	257	104	163	297	821	67
Montlaur	150	114	46	55	28	22	38	42	54	18	116	160	77	215	88	114	353	770	70
Moux	80	79	41	80	31	14	32	76	63	16	88	83	53	200	77	155	224	656	60
Barbaira	289	128	49	85	27	33	34	40	59	22	86	83	52	262	94	121	221	698	95
Carcassonne (E.N.)	117	94	35	63	»	20	29	49	76	15	38	115	156	192	»	140	309	»	»
Carcassonne (C.M.)	101	96	50	59	37	22	36	38	68	11	64	125	84	205	95	117	273	690	108
Besplas	230	19	18	14	34	34	80	52	94	23	59	58	103	51	148	169	220	588	79
Lasbordes	115	50	62	53	25	42	73	20	130	21	46	113	126	165	140	171	285	761	?
Castelnaudary	185	43	82	56	47	43	51	38	75	26	56	93	104	181	141	139	253	714	»
La Loubatière	761	129	309	130	83	54	70	43	97	52	180	108	185	568	207	192	473	1440	110
Les Martyrs	780	112	207	72	64	61	66	34	106	35	149	85	85	391	191	175	319	1076	86
Lespinassière (Sal.)	915	173	299	231	102	91	67	161	87	39	314	119	163	703	260	287	596	1846	132
Lespinassière (vill.)	600	140	249	178	68	71	51	65	80	30	282	100	163	567	190	175	545	1477	132
Caunes (hors bois)	300	112	141	121	50	50	63	70	70	9	67?	94	62	374	163	149	223	909	78
Caunes (sous bois)	300	27	40	30	12	21	19	17	19	2	225?	28	10	97	52	38	263	450	66
Tourouzelle	90	46	50	84	35	7	85	34	25	7	106	83	0?	180	127	66	189?	562	40
St-Marcel	20	31	83	102	22	8	59	49	26	17	59	73	36	216	89	92	168	565	39
Narbonne	»	42	89	127	19	12	61	35	55	11	84	98	33	258	92	101	215	666	»
Estagnol	600	101	116	91	72	37	20	65	79	39	118	165	115	308	129	183	398	1018	111

Stations.	Altitude.	Janv.	Fév.	Mars.	Avril.	Mai.	Juin.	Juill.	Août.	Sept.	Oct.	Nov.	Déc.	1er trim.	2e trim.	3e trim.	4e trim.	Total de l'année.	Nombre de jours pluv.
Bassins de l'Orb, de l'Hérault, du Lez et du Vidourle.																			
Saint-Pons	328	66	218	216	70	65	44	90	39	17	152	105	73	500	179	146	330	1155	85
Le Poujol	185	163	204	363	50	31	42	28	122	10	206	112	65	730	123	160	383	1396	70
Saint-Gervais	334	151	242	224	92	38	42	35	115	22	217	116	15	617	172	172	348	1309	48
Bédarieux	195	115	192	207	35	20	43	24	95	13	142	147	23	514	98	132	312	1056	63
L'Escandolgue	535	130	164	246	60	0	42	36	108	4	98	151	34	540	102	148	283	1073	73
Lodève	174	99	219	255	55	35	34	31	116	11	96	137	20	573	124	158	253	1108	66
Soubès	266	82	177	254	34	24	56	31	55	11	116	89	19	513	114	97	224	948	»
Le Caylar	747	108	170	189	52	48	40	25	126	18	158	152	35	467	140	169	345	1121	80
Blandas	655	139	303	241	125	61	63	63	151	35	228	208	40	683	249	249	476	1657	76
Campestre	»	»	»	»	»	53	52	9	122	0	281	119	17	»	»	131	417	»	»
Le Vigan	230	135	137	60	63	33	»	0	14	24	394	20	0	332	»	38	414	»	»
Valleraugue	378	102	249	176	82	95	63	18	142	52	379	259	4	527	240	212	642	1621	73
Saint-Hippolyte	174	»	170	131	12	48	21	91	64	50	177	128	4	»	81	205	309	»	»
Saint-Bauzille	138	119	186	133	69	41	48	35	62	43	156	207	4	438	158	140	367	1103	72
Cauviac	153	21	132	115	72	59	19	52	73	39	156	137	10	268	150	164	303	885	77
Nîmes (E. N.)	57	39	58	77	30	16	46	37	106	»	»	106	5	174	92	»	»	»	»
Nîmes (C. M.)	73	»	»	»	»	14	37	17	98	75	»	»	4	»	»	190	»	»	»
Vauvert	18	39	76	53	26	8	101	21	89	17	236	96	0	168	135	127	332	762	42
Sommières	29*	72	111	78	63	»	35	24	141	44	110	109	0	262	»	209	219	»	»
Lunel	15	9	33	37	12	1	21	10	53	0	»	15	0	79	34	63	»	»	»
Aigues-Mortes	2	50	63	67	14	11	36	47	98	7	180	86	5	180	61	152	271	664	43
Grau-du-Roi	2	10	93	68	18	10	34	0	47	0	163	63	»	171	62	47	»	»	»
Montpellier (E. N.)	36	89	136	92	7	20	111	21	47	7	56	86	3	317	138	75	145	675	71
Montpellier (E. Ag.)	37	91	115	89	35	21	108	23	54	10	34	85	4	295	164	87	123	669	79
St-Mathieu-de-Tr.	141	84	132	112	64	6	19	55	126	25	140	90	2	328	89	206	232	855	42
Plateau de Valène	233	128	200	145	87	59	46	39	94	29	126	94	3	473	192	162	223	1050	74
Gignac	59	70	110	77	39	25	49	40	136	3	27	95	1	257	113	179	123	672	52
Col de la Cardonille	317	112	178	171	90	28	28	27	88	73	145	202	5	461	146	188	352	1147	73
Cette (P. C.)	3?	91	91	96	28	12	64	31	30	6	52	35	8	278	104	67	95	544	60
Cette (phare)	27	100	91	104	20	15	9	31	29	5	52	34	9	295	44	65	95	499	75
Agde	9	72	122	117	62	29	93	27	44	5	73	77	2	311	184	76	152	723	52
Adge (phare)	»	63	80	80	20	15	105	»	28	0	18	71	7	223	140	»	96	»	»
Béziers	69	68	172	107	36	8	23	47	92	4	6	97	3	347	67	143	106	663	50
Capestang	7	65	108	136	12	0	17	5	80	0	95	82	5	309	29	85	182	605	42
BASSIN DU RHÔNE.																			
Bassin de la Saône supérieure.																			
Ballon de Servance	1216	10?	116	60	88	35	22	129	72	213	526	45	47	186?	145	414	618	1363?	115?
Miélin	567	141	162	80	54	51	139	174	39	109	293	56	154	383	244	322	503	1452	140
Belfahy	838	105	124	70	36	34	150	168	74	111	284	58	116	299	220	353	458	1330	154
Faucogney	367	»	»	»	»	33	93	211	123	84	235	47	146	»	»	418	428	»	»
Melissey	330	102	134	41	42	23	70	174	43	66	237	59	67	277	135	283	363	1058	135
Quers	305	76	70	38	26	19	67	100	51	56	204	39	50	184	112	207	293	796	148
Montessaux	332	115	144	39	23	21	66	168	37	75	207	55	68	298	110	280	330	1018	»
Plancher-les-M.	500	231	267	107	57	43	163	218	69	103	328	55	221	605	263	390	604	1862	188
Etobon	465	112	147	75	36	30	97	141	50	118	231	62	86	334	163	309	379	1185	154
Lure	295	110	120	45	»	30	94	153	62	84	173	39	74	275	»	299	286	»	»
Gondenans	»	»	»	»	»	»	»	»	»	»	174	37	69	»	»	»	280	»	»
Villersexel	280	107	107	53	43	28	84	124	79	103	194	42	58	267	155	306	294	1022	160

Stations.	Altitude.	Janv.	Fév.	Mars.	Avril.	Mai.	Juin.	Juill.	Août.	Sept.	Oct.	Nov.	Déc.	1er trim.	2e trim.	3e trim.	4e trim.	Total de l'année.	Nombre de jours pluv.
Bassin de la Saône supérieure (suite).																			
Autray-le-V.....	278	96	106	50	44	34	106	105	123	110	215	42	85	252	184	338	342	1116	129
Rougemont.....	269	»	»	33	32	29	63	105	67	113	198	50	69	»	124	285	317	»	»
Montbozon	273	90	90	58	35	36	61	99	60	94	194	39	81	238	132	253	314	937	155
Fretigney.....	282	48	101	50	»	31	108	108	45	128	224	53	72	199	»	271	349	»	»
Cirey-les-Bellev...	226	116	133	64	41	32	68	102	46	116	208	62	92	313	141	264	362	1080	164
Gy.....	237	85	76	51	»	9	51	168	35	45	199	32	57	282	»	248	288	»	»
Marnay.....	215	78	79	42	36	21	66	129	48	75	232	41	61	199	123	252	334	908	177
Chamercenne.....	260	85	84	40	28	19	75	118	44	70	197	33	65	209	122	232	295	858	137
Montmirey-la-V...	220	»	82	50	37	21	50	114	37	66	179	27	61	»	108	217	267	»	»
Ponteillier-s-S.....	»	37	73	29	23	32	84	103	34	62	158	32	45	139	139	199	235	712	124
Fontaine-Française.	»	73	72	51	28	11	72	108	81	66	187	49	52	196	111	255	288	850	105
Pouilly-s-V.....	409	60	80	45	22	»	»	»	32	67	221	48	54	185	»	»	323	»	»
Pouilly-s-V.....	?	91	68	44	25	26	96	103	40	69	183	33	57	203	147	212	273	835	120
Champlitte.....	246	79	82	51	21	34	127	135	30	97	199	34	51	212	182	262	284	940	
Fouvent-le-Bas ...	221	73	74	39	30	15	95	91	75	105	195	34	69	186	140	271	298	895	139
Lavoncourt.....	211	58	40	15	»	13	80	93	39	108	174	45	50	113	»	240	269	»	»
Saint-Albin.....	209	90	83	32	40	19	73	98	53	78	190	38	62	205	132	229	290	856	101
Vesoul (C. M.)...	372	98	85	41	38	21	80	101	44	97	192	55	77	224	139	242	324	929	150
Vesoul (E. N.)....	233?	59	59	34	»	6	67	»	38	45	161	43	38	152	»	»	242	»	»
Conflandey.....	228	63	86	47	32	40	66	103	58	78	209	38	65	196	138	239	312	885	144
Saint-Remy	328	55	78	27	27	23	47	82	38	26	124	45	35	160	97	136	204	597	113
Aillevillers.....	285	113	121	53	»	33	60	144	50	83	185	48	100	287	»	277	333	»	»
Val-d'Ajol.....	360	174	222	85	55	27	145	180	57	96	242	40	137	481	227	333	419	1460	150
Plombières	460	134	179	74	41	25	95	164	48	108	247	67	139	387	161	320	453	1321	152
Xertigny.....	450	46	»	89	39	28	41	85	38	»	»	»	»	»	108	»	»	»	»
Méloménil.....	316	78	81	58	25	32	72	118	43	66	217	56	56	217	129	227	329	902	128
Vioménil.....	472	84	123	91	19	28	83	111	65	78	227	67	92	298	130	254	386	1068	162
Frain.....	367	69	101	53	28	»	78	103	35	»	»	62	67	223	»	»	»	»	»
Monthureux-s.-S..	251	50	53	32	21	23	85	122	38	»	184	54	»	135	129	»	»	»	»
Grignoncourt.....	331	78	106	46	21	14	42	93	41	64	147	76	91	230	77	198	314	819	111
Fontenoy-le-Ch...	257	88	93	39	32	17	»	127	63	65	196	51	65	220	133	»	312	»	»
Mailleroncourt....	274	104	92	51	36	31	71	107	65	61	214	41	68	247	138	233	323	941	141
Montdoré.....	384	81	59	41	33	33	64	114	71	57	222	62	38	181	130	242	322	875	146
Villars-le-Pautel..	243	63	71	46	37	33	75	129	46	74	174	50	50	180	145	249	274	848	140
Chatillon-s.-S.....	320	52	57	59	34	30	77	106	35	65	195	59	49	168	141	206	303	818	132
Bourbonne-les-B..	275	46	80	50	19	25	92	107	30	44	167	46	46	176	136	181	259	752	126
La Ferté-s.-Amance.	236	57	42	21	22	25	27	»	»	66	189	35	22	120	74	»	246	»	110
Jussey	228	73	74	40	34	28	71	115	49	65	172	49	52	187	133	229	273	822	134
Ouge.....	344	90	87	46	30	22	82	139	80	117	209	50	75	223	134	336	334	1027	151
Cintrey.....	324	88	89	41	»	17	89	126	53	128	206	35	55	218	»	307	296	»	»
Chalindrey	350	78	84	46	24	34	122	124	57	152	225	55	73	208	180	333	353	1074	181
Bourg	440	78	100	44	16	31	66	113	40	155	225	45	86	222	113	308	356	999	81
Villegusien	292	73	69	35	20	28	85	117	64	70	187	72	108	177	133	251	367	928	116
Vaux-s.-Aubigny..	275	49	57	35	22	30	86	81	44	47	199	38	40	141	138	172	277	728	109
Courlon.....	332	6	95	40	18	»	»	»	»	»	»	»	»	196	»	»	»	»	»
Coulmier le Sec...	»	»	88	34	22	22	46	148	26	91	132	92	62	»	90	265	286	»	»
Is-sur-Tille.....	312*	54	63	43	20	22	53	85	36	40	145	46	38	160	95	171	229	655	113
Lux.....	254	77	70	59	24	36	67	115	55	210	171	54	68	206	127	380	293	1006	129
Beire-le-Châtel....	266	52	58	45	22	23	99	110	41	56	165	49	47	155	144	207	261	767	105
Saussy.....	577	68	70	68	12	7	44	108	40	59	210	70	56	206	63	207	336	812	133

Stations.	Altitude.	Janv.	Fév.	Mars.	Avril.	Mai.	Juin.	Juill.	Août.	Sept.	Oct.	Nov.	Déc.	1er trim.	2e trim.	3e trim	4e trim.	Total de l'année.	Nombre de jours pluv.
Bassin de la Saône supérieure (suite).																			
Saint-Seine-l'Abb..	550	63	100	42	21	22	59	80	48	63	194	51	83	205	102	191	328	826	144
Genlis.....	»	»	49	41	32	26	104	99	45	49	173	42	48	»	162	193	263	»	»
Sombernon.....	»	?	83	29	19	30	62	80	49	32	193	55	49	»	111	161	297	»	»
Pont-d'Ouche.....	»	54	88	50	29	23	55	93	53	65	123	46	46	192	107	211	215	725	99
Dijon (P. C.).....	240	54	68	42	15	47	74	63	32	36	135	43	47	164	136	131	225	656	116
Dijon (E. N.).....	238	»	»	32	18	21	73	56	29	16	173	28	21	»	112	101	222	»	80
Vonges (Poud^rie)..	198	43	83	38	27	34	78	104	43	61	175	41	58	164	139	208	274	785	119
Auxonne.....	186	60	76	37	23	16	54	87	35	56	161	29	46	173	93	178	236	680	117
Seurre.....	»	44	29?	50	28	18	45	87	42	73	159	40	38	123	91	202	237	653	»
St-Jean-de-Losne..	182	47	63	40	22	8	34	91	25	48	163	31	45	150	64	164	239	617	129
Nuits St-Georges..	»	»	66	53	35	25	74	86	36	36	157	42	49	»	134	158	248	»	»
Nolay.....	»	»	73	72	41	23	53	48	69	52	158	47	58	»	117	169	263	»	»
Bassin de la Saône inférieure, au-dessous du confluent du Doubs.																			
Beaune.....	220	45	73	53	26	21	59	71	46	49	144	46	42	171	106	166	232	675	136
Chagny.....	225	40	75	58	30	16	52	53	49	59	141	51	42	173	98	161	234	666	130
Chalon-s.-S.(S.hy.)	184	48	67	50	33	21	61	69	44	67	175	45	38	165	115	180	258	718	112
Louhans.....	181	47	95	54	35	24	66	105	49	104	188	43	49	196	125	258	280	859	99
Lons-le-Saun.(E. N.)	260	50	124	70	49	42	83	176	56	81	196	57	40	244	174	313	293	1024	149
Cluny.....	239	26	76	60	43	30	43	98	53	84	112	49	38	162	116	235	199	712	120
Mâcon (P. C.)....	177	33	79	57	28	36	30	115	40	64	106	51	44	169	94	219	201	683	107
Mâcon (E. N.)....	204	»	79	»	7	21	55	»	27?	66?	59?	21	24	»	83?	»	104?	»	»
Jayat.....	214	64	116	53	47	31	20	110	42	51	154	45	47	233	98	203	246	780	119
Saint-Amour.....	253	75	154	94	41	48	74	130	62	94	203	60	74	323	163	286	337	1149	127
Bourg (E.N.)....	250	32	156	57	53	31	50	123	10	70	157	43	53	245	134	203	253	835	130
Bourg.....	240	35	156	57	62	31	50	113	21	69	157	42	52	248	143	203	251	845	119
Châtillon-sur-Az..	217	30	88	55	10	24	41	69	27	72	74	96	30	173	75	168	200	616	142
Les Écharmeaux..	714	86	163	74	64	65	45	157	95	105	156	84	106	323	174	357	346	1200	131
Belleville.....	191	37	62	43	26	17	28	101	34	86	84	»	»	142	71	221	»	»	»
Trévoux.....	188	51	55	67	24	16	70	64	71	48	66	64	26	173	110	183	156	622	83
Tarare.....	415	44	164	33	25	33	83	96	53	85	83	66	44	241	141	234	193	809	134
L'Arbresle.....	341	29	89	57	54	47	53	82	93	59	79	106	47	175	154	234	232	795	145
Sainte-Foy-l'Arg..	438	51	121	48	27	36	85	99	84	53	70	80	65	220	148	236	215	819	96
Bassin du Doubs.																			
Mouthe.....	930	85	»	93	»	71	143	215	106	93	241	66	»	»	»	414	»	»	»
Pontarlier (P. C.)..	823	104	154	88	122	78	109	143	58	71	218	61	71	346	309	272	350	1277	166
Arc-sous-Cicon...	797	»	»	»	»	»	107	203	»	»	»	74	87	»	»	»	»	»	»
Bussey.....	873	»	»	»	»	»	67	150	»	»	»	»	»	»	»	»	»	»	»
Pont-de-Roide.....	353	125	104	96	47	39	85	122	68	64	188	42	61	325	171	254	291	1041	122
Belfort.....	368	27	43	19	8	23	47	58	41	80	321	35	31	89	78	179	387	733	124
Héricourt.....	336	97	127	73	»	47	59	111	56	81	194	37	82	297	»	248	313	»	»
Montbéliard.....	316	107	120	52	47	33	80	101	59	62	193	55	69	279	160	222	317	978	142
Vercel.....	690	»	»	»	39	28	94	157	61	70	221	68	23	»	161	288	312	»	»
Fort de Montfaucon.	611	98	174	50	27	23	42	225	126	152	334	96	33	322	92?	503	463	1380	126
Fort de Planoise...	455	114	129	39	60	32	42	187	31	116	237	66	»	282	134	334	»	»	»
Besançon (E. N.)..	253	48	125	60	59	23	44	171	57	119	236	72	84	233	126	347	392	1098	163
Besançon (P. C.)..	245	79	109	63	48	18	34	133	52	96	209	55	65	251	100	281	329	961	126
Besançon (Obs.)..	310	90	84	37	47	29	51	150	40	102	208	51	61	211	127	292	320	950	189
Chailluz.....	614	35	92	9	18	15	77	119	20	111	143	54	27	136	110	250	224	720	82

Stations.	Altitude.	Janv.	Fév.	Mars.	Avril.	Mai.	Juin.	Juill.	Août.	Sept.	Oct	Nov.	Déc.	1er trim.	2e trim.	3e trim.	4e trim.	Total de l'année.	Nombre de jours pluv.
Bassin du Doubs (suite).																			
Mamirolle	515	»	»	»	»	57	79	131	81	118	263	61	79	»	»	320	403	»	»
Ornans	335	70	143	100	46	61	60	124	80	102	208	64	73	313	167	306	345	1131	124
Epeugney	458	»	»	»	66	42	89	157	»	»	246	70	76	»	197	»	392	»	»
Quingey	267	118	129	87	69	35	67	187	86	»	251	43	55	334	171	»	349	»	»
Levier	725	?	191?	85?	?	?	80	210	»	»	»	»	87	?	?	»	»	»	»
Arbois	292	22	143	90	?	52	57	157	66	107	227	63	67	255	»	330	357	»	»
Dampierre	242	»	86	53	46	22	67	117	42	101	224	45	57	»	135	260	326	»	»
Grand-Contour	241	41	95	58	59	19	35	113	42	119	210	46	54	194	113	274	310	891	164
Dôle	220	39	90	50	32	14	72	98	31	104	181	38	60	179	118	233	279	809	163
Chaussin	192	12	74	54	»	26	48	117	37	120	169	35	48	140	»	274	252	»	»
Bassin du Rhône proprement dit, cours moyen.																			
Thonon	431	52	»	»	63	47	93	124	66	154	120	43	27	»	203	344	190	»	»
Col des Gets	1162	»	»	»	56	53	143	150	91	166	255	58	160	»	252	407	473	»	»
Sallanches	555	66	»	»	39	48	131	106	70	77	143	56	39	»	218	253	238	»	»
Bonneville (E. N.)	449	47	61	50	62	43	89	104	73	98	117	41	29	158	194	275	187	814	128
Annemasse	435	42	»	»	32	50	85	73	45	87	123	30	21	»	167	205	174	»	»
Gex	605	82	103	108	84	109	119	148	47	69	195	48	66	293	312	264	309	1178	121
Les Rousses	1135	27	198	107	97	61	117	220	112	115	228	69	93	332	275	447	390	1414	153
Saint-Laurent	910	88	214	102	»	89	191	184	»	»	243	79	111	404	»	»	433	»	»
Champagnole	541	24	186	110	68	84	119	218	96	141	85	109	108	320	271	455	302	1348	176
Nozeroy	780	104	96	147	85	54	153	264	29?	»	241	89	126	347	292	»	456	»	»
Orgelet	500	»	»	83	73	41	102	149	90	»	»	52	78	»	216	»	»	»	»
Saint-Claude	436	34	246	112	116	81	102	242	110	115	203	82	117	392	299	467	402	1560	144
Les Moussières	1100	20	181	76	96	71	153	206	100	126	217	82	86	277	320	432	385	1414	»
Cruseilles	773	65	»	80	42	51	90	145	61	107	189	57	39	»	183	313	285	»	»
Annecy	448	53	100	99	57	60	57	133	67	147	151	65	52	252	174	347	268	1041	?
Leschaux	929	48	»	»	94	66	68	162	60	147	141	50	41	»	228	369	232	»	»
Le Châtelard	735	73	179	89	100	103	110	200	82	123	210	57	58	332	313	405	325	1375	146
La Magne	1030	46	57	115	45	83	115	292	83	»	»	»	»	218	243	»	»	»	»
Rumilly	334	57	»	»	27	61	38	143	45	114	229	33	»	»	126	302	»	»	»
Ruffieux	295	62	147	»	42	61	59	168	63	»	»	»	55	»	162	»	»	»	»
Albens	361	53	111	88	77	61	59	156	60	113	138	56	57	252	197	329	251	1029	105
Chambéry	283	50	152	67	65	81	95	170	56	105	171	65	77	269	241	331	313	1154	145
Chambéry (E. N.)	276	23	»	52	»	74	131	98	55	»	»	»	»	»	»	»	»	»	»
St-Laurent-du-Pont	410	»	»	»	»	»	»	»	»	»	77	125	57	»	»	»	259	»	»
St-Pierre-d'Entrem.	»	»	»	»	»	»	»	»	»	»	238	112	99	»	»	»	449	»	»
St-Thibaud-de-Couz	326	57	236	107	95	98	111	236	101	140	221	82	107	400	304	477	410	1591	161
Pt-de-Beauvoisin	250	60	185	113	75	76	84	178	»	»	»	88	44	358	235	»	»	»	»
Verthemex	»	79	154	97	63	79	79	154	62	149	199	74	103	330	221	365	376	1292	136
Lhuis	228	29	121	79	43	69	37	84	61	39	159	68	56	229	149	184	283	845	62
Belley	282	34	81	122	108	47	60	111	77	172	178	134	54	237	215	360	366	1178	130
Hauteville	801	78	283	101	153	31	47	139	96	152	171	121	62	462	231	387	354	1434	173
Nantua	484	91	229	93	83	55	75	161	91	88	168	79	79	413	213	340	326	1292	136
Thoirette	296	22	189	119	81	82	71	172	72	83	188	64	84	330	234	327	336	1227	138
Neuville-s.-Ain	251	70	200	87	67	73	72	141	76	91	163	61	67	357	212	308	291	1168	131
Montluel	200	52	125	71	24	29	43	72	64	64	132	54	47	248	96	200	233	777	97
Lyon (Tête-d'Or)	172	45	87	58	20	29	56	54	44	79	105	57	25	190	105	177	187	659	145
Lyon (E. N.)	242	»	»	»	»	»	57	57	59	72	141	58	15	»	»	188	214	»	»
St-Genis-Laval (Obs.)	300	39	90	42	24	32	54	62	54	72	72	65	24	171	110	188	161	630	152

Stations.	Altitude.	Janv.	Fév.	Mars.	Avril.	Mai.	Juin.	Juill.	Août.	Sept.	Oct.	Nov.	Déc.	1er trim.	2e trim.	3e trim.	4e trim.	Total de l'année.	Nombre de jours pluv.
Bassin du Rhône proprement dit, cours moyen (suite).																			
Yzeron	642	48	96	74	26	52	66	79	71	60	93	100	47	218	144	210	240	812	135
Saint-Romain-en-G.	167	43	113	60	19	45	68	88	54	48	101	51	45	216	132	190	197	735	»
Vienne	343	»	»	»	»	»	»	»	»	»	»	27	6	»	»	»	»	»	»
Yzieux	402	36	115	43	51	57	107	85	97	84	81	90	25	194	215	266	196	871	165
Mont Pilat	1400	54	66	124	47	39	86	271	82	160	192	135	20	244	172	513.	347	1272	149
La Côte St-André	390	60	195	59	44	57	69	105	54	88	117	105	35	314	170	247	257	988	94
Chambarand	610	»	»	»	»	»	11?	55	75	59	125	88	4	»	»	189	217	»	»
Beaurepaire	238	»	»	»	»	»	»	»	45	60	103	74	29	»	»	»	206	»	»
St-Germain-d'H	330	»	»	»	»	»	»	»	»	»	»	54	42	»	»	»	»	»	»
Bassin de l'Isère.																			
Mégève	1013	»	»	»	58	53	147	158	64	71	»	25	126	»	258	293	»	»	»
Tamié (fort)	978	122	180	113	»	107	126	»	»	»	142	76	73	415	»	»	291	»	»
Flumet	961	89	180	92	73	69	138	191	83	111	302	55	101	361	280	385	458	1484	156
Beaufort	745	69	162	85	70	56	115	200	85	97	76	37	74	316	241	382	187	1126	148
Albertville	»	»	»	»	»	»	»	»	»	»	»	28	65	»	»	»	»	»	»
Mont-Gilbert (fort)	1400	172	249	106	98	87	92	243	73	138	277	101	176	527	277	454	554	1812	132
Doucy-Tarent	982	36	107	42	28	69	117	150	52	»	»	26	59	185	214	»	»	»	»
Moutiers	487	11	69	43	24	54	99	119	51	»	»	30	53	123	177	»	»	»	»
Bge-St-Maurice	851	60	132	60	33	39	56	184	37	83	81	57	50	252	128	304	188	872	115
Sainte-Foy	1057	40	89	39	23	24	107	117	82	77	99	18	30	168	154	276	147	745	95
Bonneval-Tarent	1835	»	»	»	61	56	125	212	67	»	202	30	86	»	242	»	318	»	»
Bessans	1742	22	118	106	27	33	87	78	76	64	98	19	19	246	147	218	136	747	71
Mt-Cenis (Ref. 18)	2082	69	74	69	14	64	74	66	165	71	123	57	59	212	152	302	239	905	94
Val d'Isère	1849	18	110	44	32	14	42	142	102	63	61	14	27	172	88	307	102	669	133
Fort du Télégraphe	1580	113	179	138	24	36	49	115	26	21	76	22	90	430	109	162	188	889	124
Modane	1060	38	133	24	2	24	41	56	22	34	60	12	17	195	67	112	89	463	76
L'Esseillon (fort)	1334	32	100	35	0?	0?	47	92	77	44	166	0	16	167	47?	213	182	609	52?
Pralognan	1421	60	70	64	54	75	150	180	81	47	?	33	10	194	279	308	»	»	»
Bozel	872	38	97	40	28	47	79	139	60	92	89	36	54	175	154	291	179	799	121
Saint-Martin de B.	1394	41	68	48	»	»	»	»	53	»	»	»	32	157	»	»	»	»	»
Montgellafrey	1081	31	115	55	60	92	82	204	45	88	140	27	57	201	234	337	224	996	82
Allevard	465	»	»	»	»	»	»	117	43	86	»	»	»	»	»	246	»	»	»
Chapareillan	275	32	108	58	41	62	105	190	60	10	172	52	»	198	208	260	»	»	»
Montaimont	1128	44	118	33	29	93	81	174	53	110	144	22	24	185	203	337	190	915	120
Saint-Colomban	1148	55	177	80	37	68	114	189	90	84	135	31	52	312	219	363	218	1112	132
St-Jean-de-Maur	557	9	83	46	4	29	79	87	56	74	89	47	34	138	112	217	170	637	76
Saint-Jean-d'Arves	1548	43	»	67	48	73	117	142	72	93	120	34	21	»	238	307	175	»	»
Valménier	1594	»	»	45	31	43	70	120	54	45	83	37	23	»	144	219	143	»	»
Le Lautaret	2058	64	151	72	22	29	51	90	137	49	195	31	47	284	102	276	273	938	61
Le Chazelet	1870	49	161	35	21	21	42	156	34	27	62	22	44	245	84	217	128	674	115
Saint-Bonnet	1041	36	213	62	16	31	81	108	107	58	242	76	30	311	128	273	348	1060	77
Corps	»	»	»	»	»	»	»	»	»	»	239	144	27	»	»	»	410	»	»
Mons	»	»	»	»	»	»	»	»	»	»	»	»	31	»	»	»	»	»	»
La Mure	860	28	102	69	33	39	61	157	75	35	126	79	31	199	133	267	236	835	79
Allemond	810	»	»	»	»	»	»	»	»	»	258	64	100	»	»	»	422	»	»
Grenoble (E. N.)	218	22	117	23	22	68	141	212	89	55	139	77	39	162	231	356	255	1004	117
La Tronche	270	42	223	76	62	74	92	198	72	54	160	81	52	341	228	324	293	1186	172
Moirans	195	»	»	»	»	»	»	»	»	»	»	»	52	»	»	»	»	»	»
Vourey	212	»	»	»	»	»	»	»	»	»	»	»	38	»	»	»	»	»	»
Villard-de-Lans	1040	»	»	»	»	»	»	»	»	»	116	107	72	»	»	»	295	»	»

Stations.	Altitude.	Janv.	Fév.	Mars.	Avril.	Mai.	Juin.	Juill.	Août.	Sept.	Oct.	Nov.	Déc.	1er trim.	2e trim.	3e trim.	4e trim.	Total de l'année.	Nombre de jours pluv.
Bassin de l'Isère (suite).																			
Pont-en-Royans...	196	»	»	»	»	»	»	»	»	»	»	71	31	»	»	»	»	»	»
Saint-Aignan-en-V.	760	»	236	»	»	»	»	»	»	»	»	»	»	»	»	»	»	»	»
Bassin de la Durance.																			
Mont-Genèvre.....	1856	28	102	57	0	28	53	51	72	62	162	21	8	187	81	185	191	644	67
Villevieille.....	1400	64	50	97	0	60	12	90	25	85	177	30	10	211	72	200	217	700	38
Embrun.....	860	20	35	18	4	21	21	59	45	32	100	43	21	73	46	136	164	419	95
Chorges.....	871	5	31	11	6	12	9	7	20	15	13	12	7	47	27	42	32	148?	43
Gap (E. N.).....	732	47	97	51	58	84	42	55	43	43	173	93	31	195	184	141	297	817	90
Gap (P. C.).....	735	18	80	47	29	87	75	85	44	42	173	88	21	145	191	171	282	789	95
Veynes.....	837	26	136	63	32	71	36	66	63	50	176	142	29	225	139	179	347	890	82
La Jayatte.....	1156	»	330	27	18	47	85	140	38	»	»	»	»	»	150	»	»	»	»
Faucon.....	850	90	120	35	50	90	61	45	55	20	195	170	0	245	201	120	365	931	48
Orpierre.....	687	50	124	59	25	102	33	53	73	26	173	133	9	233	160	152	315	860	61
Laragne.....	569	22	175	42	20	49	43	58	57	24	170	118	15	239	112	139	303	793	62
Ribiers.....	523	32	84	42	14	85	42	56	36	0	157	161	7	158	141	92	325	716	40
Noyers.....	550	70	240	63	25	70	35	60	115	27	195	211	0	373	130	202	406	1111	51
Sisteron.....	490	88	122	49	28	115	35	64	80	41	233	198	1	259	178	185	432	1054	71
Volonne.....	445	44	99	58	30	30	41	48	77	14	133	169	7	201	101	139	309	750	60
Digne.....	580	57	94	70	29	90	40	108	100	20	133	148	4	221	159	228	285	893	83
St-Étienne-les-Or.	687	63	110	78	53	85	43	40	62	37	184	150	0	251	181	139	334	905	69
Banon.....	810	21	56	30	33	73	24	25	33	28	98	114	0	107	130	86	212	535	60
Peyruis.....	397	19	56	68	28	31	50	31	42	5	51	36	2	143	109	78	89	419	60
Les Granons.....	490	30	100	195	107	40	15	11	53	30	70	245	0	325	162	94	315	896	37
Mane.....	442	77	123	89	55	60	55	55	52	19	135	130	0	289	170	126	265	850	72
Forcalquier.....	550	68	89	62	42	43	29	25	19	15	107	100	0	219	114	59	207	599	47
Manosque.....	377	70	70	85	35	25	20	35	90	20	105	80	0	225	80	145	185	635	41
Lagarde.....	1087	63	122	96	55	47	33	20	62	15	78	112	21	281	135	97	211	724	57
Apt.....	226	35	105	58	47	29	18	51	31	18	84	111	2	198	94	100	197	589	47
Mirabeau.....	234	57	92	87	34	67	6	53	60	18	118	141	4	236	107	131	263	737	69
Pertuis.....	209	50	57	63	25	43	12	38	33	22	87	67	3	170	80	93	157	500	59
Meyrargues.....	247	45	89	87	18	25	8	49	51	31	82	93	4	221	51	131	179	582	58
Venelles.....	409	46	62	86	19	28	2	36	82	20	102	92	5	194	49	138	199	580	54
Rognes.....	323	50	58	71	30	26	25	56	37	22	67	96	4	179	81	115	167	542	60
Cavaillon.....	76	63	69	66	31	24	51	54	106	50	52	114	5	198	106	210	171	685	67
Castellan.....	47	50	66	61	33	»	21	56	63	88	54	77	2	177	»	207	133	»	»
Bassins de l'Ardèche, de la Cèze et du Gard; petits bassins de la rive droite du Rhône.																			
Vernoux.....	580	45	141	47	18	101	37	81	71	98	168	136	17	233	156	250	321	960	99
Privas (E. N.).....	300	62	190	65	15	142	45	140	28	84	166	110	2	317	202	252	278	1049	91
Montpezat.....	1000	84	340	78	89	138	69	86	156	176	426	365	11	502	296	418	802	2018	133
Vals.....	248	66	161	40	59	229	45	90	71	122	169	227	2	267	333	283	398	1281	71
Prévenchères.....	818	162	311	80	92	113	48	»	»	»	»	»	»	553	253	»	»	»	»
Villefort.....	597	218	317	88	99	169	56	32	257	180	553	310	4	623	324	469	867	2283	108
Mâlons.....	840	121	235	118	80	113	70	68	181	136	354	346	10	474	263	385	710	1832	92
Genolhac.....	500	115	270	81	77	170	30	56	231	158	446	265	4	466	277	445	715	1903	61
Vialas.....	522	145	356	121	84	125	63	66	209	148	466	324	10	622	272	423	800	2117	112
Bessèges.....	180	89	240	94	86	80	48	148	68	116	91	220	4	423	214	332	315	1284	57
St-Ambroix.....	151	0?	114	104	60	117	27	66	77	117	88	190	0	218?	204	260	278	960?	47?
La Grande-Combe.	494	106	297	92	79	98	47	141	93	123	208	432	2	495	224	357	642	1718?	56

Stations	Altitude.	Janv.	Fév.	Mars.	Avril.	Mai.	Juin.	Juill.	Août.	Sept.	Oct.	Nov.	Déc.	1er trim.	2e trim.	3e trim.	4e trim.	Total de l'année.	Nombre de jours pluv.
Bassins de l'Ardèche, de la Cèze et du Gard; petits bassins de la rive droite du Rhône (suite).																			
Collet-de-Dèze....	285	135	329	142	88	103	84	55	130	141	327	354	4	606	275	326	685	1892	95
Barre.....	900	129	178	101	87	70	114	59	97	56	187	191	9	408	271	212	387	1278	99
St-Étienne-V.-F...	265	133	354	136	110	108	52	52	241	184	350	325	6	623	270	477	681	2051	96
St-André-de-Valb..	414	151	190	78	41	81	»	16	152	107	319	188	7	419	»	275	514	»	»
Lasalle.....	250	126	278	155	106	108	44	72	73	39	210	336	5	559	258	184	551	1552	82
Anduze.....	»	99	170	99	72	59	38	40	»	48	162	»	5	368	169	»	»	»	»
St Jean-du-Gard...	189	117	318	68	113	119	22	102	65	58	252	252	0	503	254	225	504	1486	50
Alais.....	140	83	163	95	64	82	40	24	66	72	122	119	0	341	186	162	241	930	60
Vézenobres.....	»	70	126	93	44	60	49	27	87	101	195	144	3	289	153	215	342	999	61
Lédignan.....	150	73	146	98	53	53	29	30	139	51	81	144	5	317	135	220	230	902	60
Saint-Chaptes....	72	»	106	73	51	12	34	35	60	112	134	»	»	»	97	207	»	»	»
Lédenon.....	95	48	83	52	34	23	71	99	124	138	144	105	0	183	128	361	249	921	36?
Uzès.....	126	50	91	67	»	23	41	52	76	101	160	119	0	208	»	229	279	»	»
Lussan.....	305	55	72	52	36	37	33	27	93	92	63	104	3	179	106	212	170	667	48
Fons.....	100	200	90	80	118	10	42	42	65	220	102	102	0	370	170	327	204	1071	34
Barjac.....	180	56	116	60	36	75	55	115	109	92	119	180	2	232	166	316	301	1015	69
Pont-St-Esprit....	59	59	109	53	30	71	51	55	76	83	251	127	0	221	152	214	378	965	58
Roquemaure.....	25	»	74	69	30	24	38	81	67	100	69	96	0	»	92	248	165	»	»
Rochefort.....	56	41	71	58	32	21	39	46	?	»	88	105	»	170	92	»	»	»	»
Pont-d'Avignon...	45	23	99	90	23	»	»	»	39	66	40	99	11	212	»	»	150	»	»
Remoulins.....	27	34	67	»	»	20	27	72	97	163	»	»	»	»	»	»	»	»	»
Aramon.....	201	41	76	53	22	17	31	»	75	111	57	109	0	170	70	»	166	»	»
Bassin du Rhône proprement dit, cours inférieur.																			
Valence (E. N.)...	125	56	133	91	28	19	33	95	127	211	54	9?	10	280	80	433	73	866	82
Étoile.....	»	»	»	»	»	»	»	»	»	»	»	82	17	»	»	»	»	»	»
Livron (M. Pugnet).	93	54	117	40	3	83	19	150	28	80	176	103	0?	211	105	258	279?	853	?
Montoison.....	144	46	76	31	17	63	39	67	34	34	75	103	2	153	119	135	180	587	54
Puy-St-Martin....	202	»	203	67	20	47	56	»	»	»	106	68	26	»	123	»	200	»	64
Allex.....	250	»	142	39	14	58	34	»	»	»	»	»	»	»	106	»	»	»	»
Grâne.....	201	54	139	46	17	65	49	343	»	99	228	»	6	239	131	»	»	»	»
Mirmande.....	115	»	»	»	»	»	»	»	»	»	»	82	17	»	»	»	»	»	»
Saoû.....	319	52	177	82	»	54	31	344	35	78	396	93	10	311	»	457	399	»	»
Crest.....	186	64	168	50	24	75	42	263	34	79	268	103	27	282	141	376	398	1197	108
Beaufort.....	417	61	164	42	81	44	42	235	56	76	252	71	18	267	167	367	341	1142	125
Romeyer.....	453	32	107	28	»	»	36	261	»	»	»	»	31	167	»	»	»	»	»
Die.....	410	60	170	49	41	51	24	289	73	66	244	73	18	279	116	428	335	1158	92
Bénévise.....	970	68	183	66	54	93	82	193	133	70	186	94	59	317	229	396	339	1281	133
Châtillon.....	566	57	151	57	55	58	48	187	130	64	160	199	45	265	161	381	404	1211	78
Menglon.....	»	52	125	53	24	65	63	173	»	»	126	121	20	230	152	»	267	»	»
Jansac.....	700	61	200	60	40	70	44	215	63	75	180	130	30	321	154	353	340	1168	121
Lesches.....	1000	58	170	66	45	60	74	113	»	»	»	»	»	294	179	»	»	»	»
Beaurières (M. Martin) ..	745	36	176	49	37	45	55	82	123	45	138	128	30	261	137	250	296	944	113
Bezaudun.....	846	»	»	»	»	»	»	»	»	»	»	»	41	»	»	»	»	»	»
Cornillon.....	»	»	»	»	»	»	»	»	»	»	»	55	46	»	»	»	»	»	»
Rosans.....	683	40	59	54	36	33	4	74	90	26	93	115	18	153	73	190	226	642	63
Saint-Sauveur....	350	60	159	60	30	53	32	272	57	60	222	160	21	279	115	389	403	1186	96
Nyons.....	»	60	149	59	42	82	27	66	77	13	149	134	3	268	151	156	286	»	»
Valréas.....	202	56	148	21	36	115	40	76	13	68	121	157	4	225	191	157	282	855	64
Clansayes.....	280	»	»	»	»	»	»	»	»	»	»	111	»	»	»	»	»	»	»

Stations.	Altitude.	Janv.	Fév.	Mars.	Avril.	Mai.	Juin.	Juill.	Août.	Sept.	Oct.	Nov.	Déc.	1er trim.	2e trim.	3e trim.	4e trim.	Total de l'année.	Nombre de jours pluv.
Bassins du Rhône proprement dit, cours inférieur (suite).																			
Lapalud	47	49	100	36	28	75	42	66	102	81	284	112	1	185	145	249	397	976	64
Bollène	55	33	84	53	32	84	23	81	55	119	161	133	0	170	139	255	294	858	64
Suze-la-Rousse	»	»	»	»	»	»	»	147	2	»	»	»	»	»	»	»	»	»	«
Orange	39	76	76	89	44	31	55	155	118	127	96	134	1	241	130	400	231	1002	67
Malaucène	342	60	133	88	26	20	18	111	88	57	58	126	4	281	64	256	188	789	84
Savoillans	533	64	193	83	41	114	24	65	74	13	162	137	10	340	179	152	309	980	88
Mt Ventoux (Obre)	1900	33	108	131	72	71	46	79	132	46	137	132	39	272	189	257	308	1026	132
Bedouin	309	54	133	68	33	17	22	66	72	65	43	112	5	255	72	203	160	690	56
Sault	788	51	131	59	31	88	23	90	47	13	115	155	8	241	142	150	278	811	81
Saint-Christol	858	93	225	94	67	88	39	75	71	24	185	202	16	412	194	170	403	1179	115
Murs	537	82	78	83	42	49	18	49	77	40	70	133	4	243	109	166	207	725	57
Carpentras	96	58	77	51	22	16	27	70	47	60	41	138	6	186	65	177	185	613	63
Avignon (E. N.)	20	46	78	63	22	10	40	67	36	85	47	116	32	187	72	188	195	642	77
Avignon (C. M.)	24	46	77	62	22	10	40	41	36	85	44	129	32	185	72	162	205	624	71
Frigolet	102	54	87	65	29	14	35	24	90	76	51	127	3	206	78	190	181	655	59
Beaucaire	10	52	71	64	38	20	82	15	56	128	82	91	2	187	140	199	175	701	50
Saint-Remy	60	54	72	39	32	16	60	27	39	79	86	47	2	165	108	145	135	553	56
Les Baux	202	39	52	54	32	»	46	55	35	42	81	91	2	145	«	132	174	»	»
Mouriès	17	43	67	56	22	»	18	75	»	»	73	130	2	166	»	»	205	»	»
Farinon	41	39	78	69	35	19	33	28	49	75	46	107	5	186	87	152	158	583	57
Viguier	10	44	70	66	35	25	53	48	46	132	48	87	4	180	113	226	139	658	58
Arles	15	43	70	75	32	19	65	31	52	134	80	109	5	188	116	217	194	715	69
Saint-Martin-de-C.	20	37	53	74	26	16	16	79	63	54	52	98	4	164	58	196	154	572	53
Létourneau	4	31	37	45	38	11	8	9	30	24	41	58	0	113	57	63	99	332	31
Saintes-Maries	3	38	82	62	34	9	16	20	15	4	56	100	8	182	59	39	164	444	48
RÉGION DE NICE.																			
Petits bassins entre le Rhône et les Alpes.																			
Les Taillades	264	62	68	69	29	19	21	41	33	30	52	98	2	199	69	104	152	524	52
Bonneval	141	66	76	60	39	22	27	53	35	51	50	105	3	202	88	139	158	587	60
Pélissanne	84	41	73	68	45	21	14	40	58	39	51	118	3	182	80	137	172	571	60
Salon	74	40	66	65	46	14	26	»	»	»	31	113	4	171	86	»	148	»	»
Cornillon	110	38	54	79	18	5	16	26	74	47	50	91	2	171	39	147	143	500	44
Saint-Chamas	4	39	60	80	26	3	15	35	57	60	60	125	1	179	44	152	186	561	48
Berre	1	31	66	82	11	8	8	22	54	28	44	73	0	179	27	104	117	427	39
Port-de-Bouc	2	35	52	83	19	13	13	12	55	16	50	76	0	170	45	83	126	424	48
Giraud	0	42	75	75	15	16	10	16	43	66	42	51	4	192	41	125	97	455	55
Faraman	6	41	63	66	12	8	»	»	»	19	69	51	0	170	»	»	120	»	»
Marignane	13	0	»	18	2	2	»	1	37	»	63	123	0	»	»	»	186	»	»
Les Pennes	200	42	56	75	28	14	6	30	41	50	109	97	0	173	48	121	206	548	47
Bouc	259	33	87	116	29	28	35	34	»	»	»	»	»	236	92	»	»	»	»
Gardanne	205	20	99	107	17	25	19	40	76	39	119	98	1	226	61	155	218	660	56
Valabre	170	31	79	102	20	17	29	6	74	32	118	89	0	212	66	112	207	597	58
Aix (E. N.)	217	49	90	101	16	39	17	46	75	41	101	72	2	240	72	162	175	649	63
Aix (Hôpital)	205	50	87	112	16	42	15	50	85	40	115	86	2	249	73	175	203	700	63
Aiguilles	260	43	45	84	11	28	14	27	»	»	67	91	1	172	53	»	159	»	»
Réaltort	164	44	66	102	15	15	7	26	60	49	112	110	1	212	37	135	223	607	46
Saint-Antonin	422	40	27	138	14	41	9	26	26	26	134	78	0	205	64	78	212	559	24
Le Grand-Sambuc	615	65	118	89	40	59	5	26	45	23	166	122	0	272	104	94	288	758	56

Stations.	Altitude.	Janv.	Fév.	Mars.	Avril.	Mai.	Juin.	Juill.	Août.	Sept.	Oct.	Nov.	Déc.	1er trim.	2e trim.	3e trim.	4e trim.	Total de l'année.	Nombre de jours pluv.
Petits bassins entre le Rhône et les Alpes (suite).																			
Pourcieux	351	44	137	102	47	30	10	16	78	37	172	238	0	283	87	131	410	911	51
Palama	340	53	60	97	21	20	18	26	49	26	148	128	1	215	59	101	277	652	61
Trets	243	45	121	90	18	41	12	21	60	42	96	139	0	256	71	123	235	685	43
Gréasque	322	54	110	88	35	35	34	42	36	43	165	154	1	252	104	121	320	797	63
Cuges	200	12	85	47	61	16	»	22	27	30	176	94	0	144	»	79	270	»	»
Aubagne	127	94	72	73	18	18	»	6	43	74	79	66	0	239	»	123	145	»	»
Marseille (Obs.)	75	52	75	99	19	19	14	10	48	33	302	141	1	226	52	91	444	813	59
Cap Croisette	»	60	157	213?	45	14	0	12	10	13	51	63	0	430?	59	35	114	638?	36
Planier (Phare)	4	9	29	39	8	2	6	3	36	61	68	46	0	77	16	100	114	307	37
Planier	7	10	34	35	9	2	6	3	36	14	107	54	0	79	17	53	161	310	36
La Ciotat	2	42	100	66	14	20	»	7	20	37	65	166	0	218	»	64	231	»	»
Cap Sicié (sémaph.)	320	70	104	89	53	27	1	2	33	34	66	70	3	263	81	69	139	552	58
Toulon (Obs^re)	23	56	155	142	49	38	1	2	71	57	80	148	2	353	88	130	230	801	71
La Garde	36	54	118	172	52	37	1	2	47	68	80	162	0	344	90	117	242	793	58
Hyères	40	55	144	130	62	35	9	9	42	56	72	90	2	329	106	107	164	706	64
Porquerolles (ph.)	64	33	88	79	66	6	»	»	15	46	62	37	0	200	»	»	99	»	»
Draguignan (E. N.)	178	62	132	187	44	64	13	18	139	40	178	175	1	381	121	197	354	1053	69
Grasse (M. Roux)	333	73	194	167	33	10	0	26	66?	78?	276?	168	»	434	43	170?	»	»	»
Cannes (P. C.)	5	95	253	80	33	62	0	12	25	37	174	116	13	428	95	74	303	900	54
La Garoupe (ph.)	81	75	154	149	28	25	0	3	25	40	142	159	23	378	53	68	324	823	58
Nice (E. N.)	18	77	134	159	22	63	5	4	10	2?	174	102	14	370	90	16?	290	766?	71
Nice (Obs^re)	340	83	159	145	24	68	3	31	15	43	200	136	13	387	95	89	349	920	112
Nice (Stat. agron.)	10	57	173	156	»	»	4	26	14	45	174	121	13	386	»	85	308	»	»
Villefranche (ph.)	63	55	95	141	16	69	0	18	0	43	98	87	0	291	85	61	185	622	66
CORSE.																			
Ajaccio (E. N.)	16	128	»	162	»	8	9	8	43	15	112	36	196	»	»	66	344	»	»
La Giraglia (phare)	79	41	29	89	22	0	»	0	24	6	54	35	17	159	»	30	106	»	»
Bastia	14	114	40	110	35	1	35	1	55	74	113	95	50	264	71	130	358	723	72
Ile Sanguinaire	»	89	53	87	20	4	0	3	22	25	43	55	21	229	24	50	119	422	64
Pertusato (phare)	85	81	50	85	24	2	5	0	15	16	78	41	78	216	31	31	197	475	76

FIN.

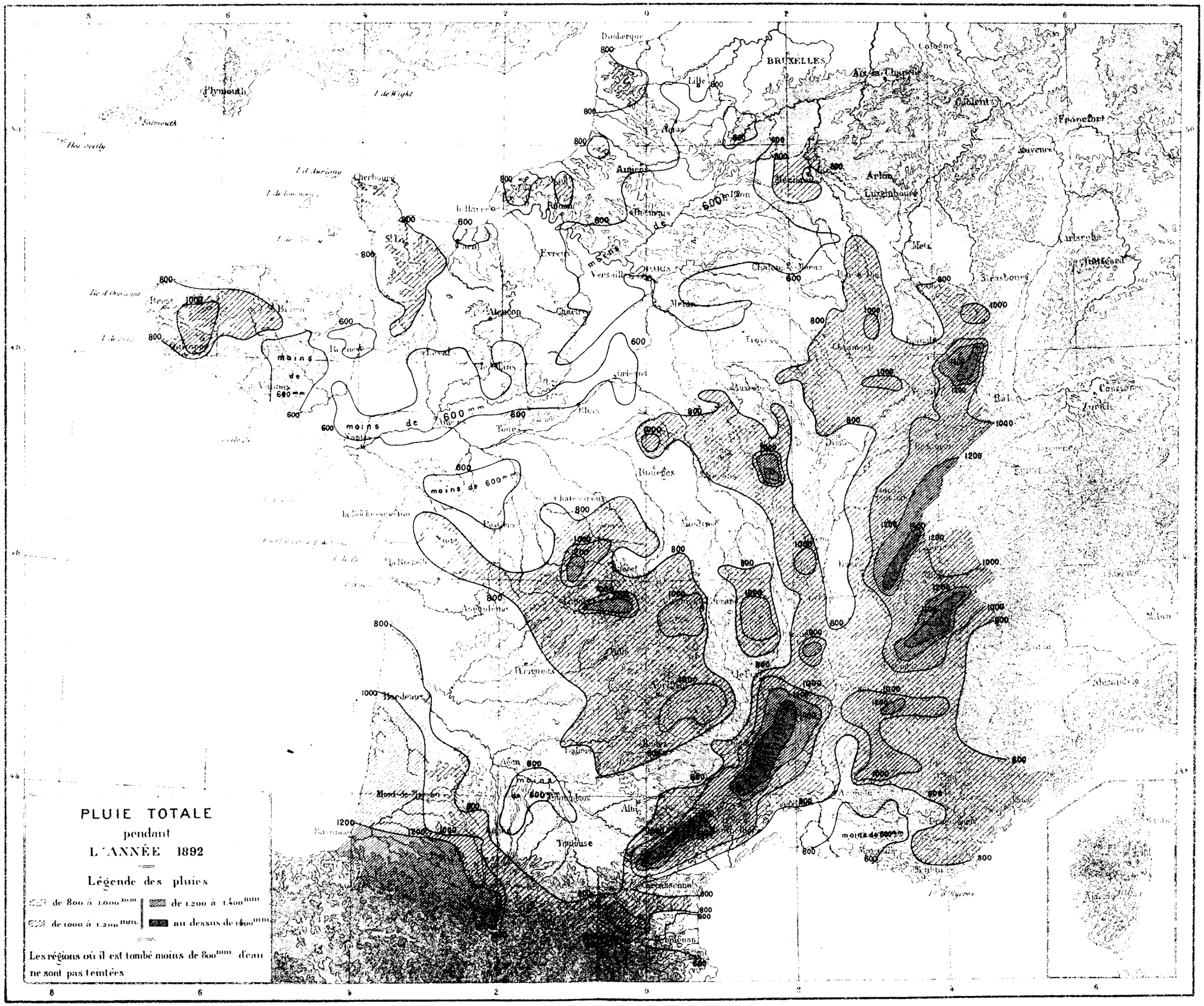

Gravé par Erhard Frres, 35 bis Rue Denfert-Rochereau — Paris.

Pluies du Mois de Janvier 1892

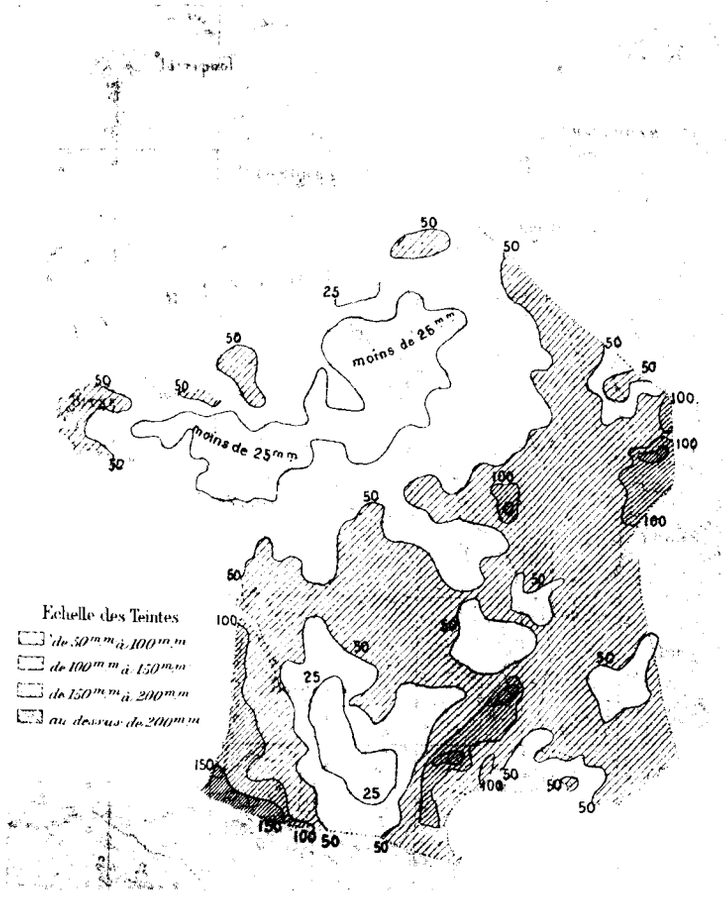

Pluies du Mois de Février 1892

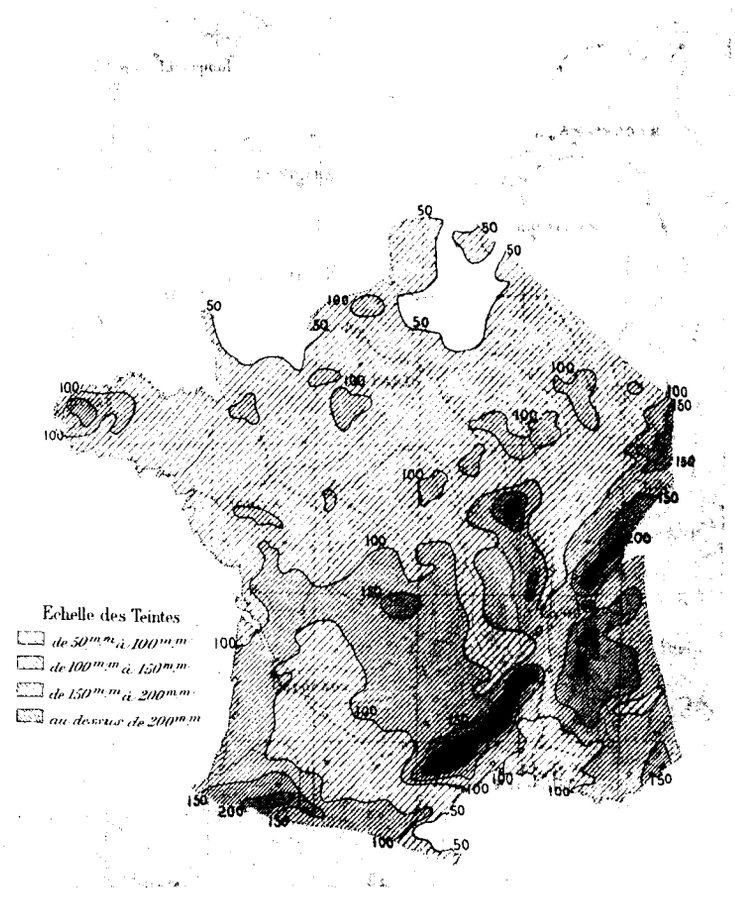

Pluies du Mois de Mars 1892

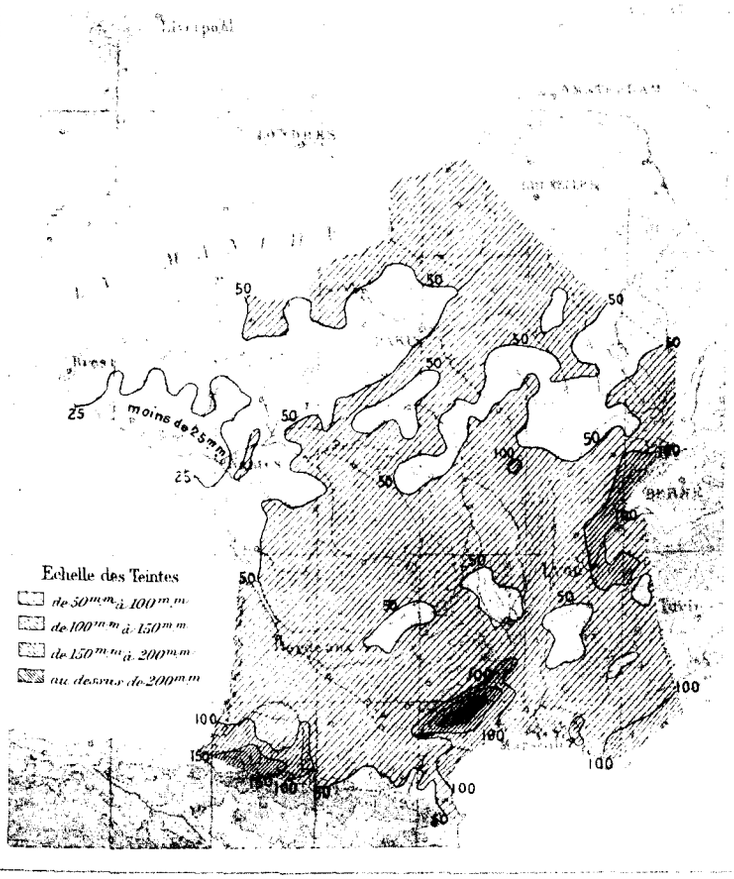

Pluies du Mois d'Avril 1892

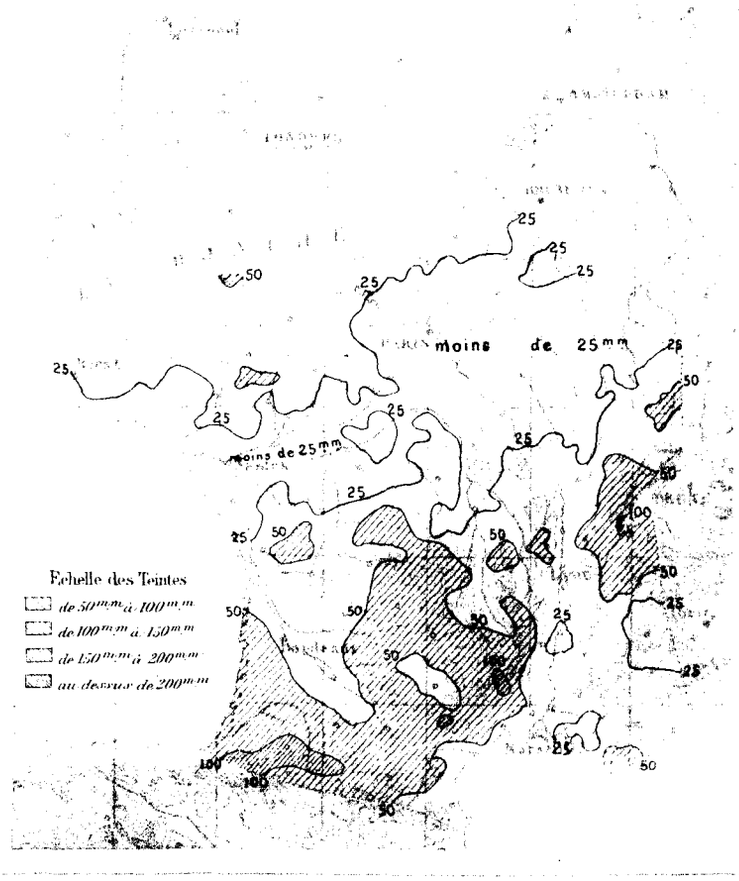

Pluies du Mois de Mai 1892

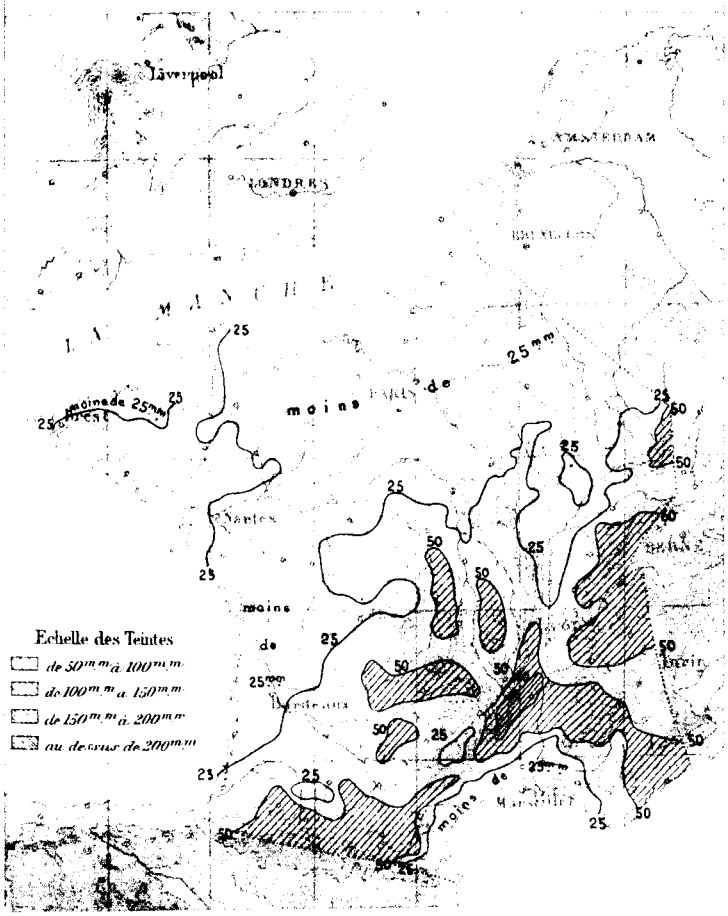

Pluies du Mois de Juin 1892

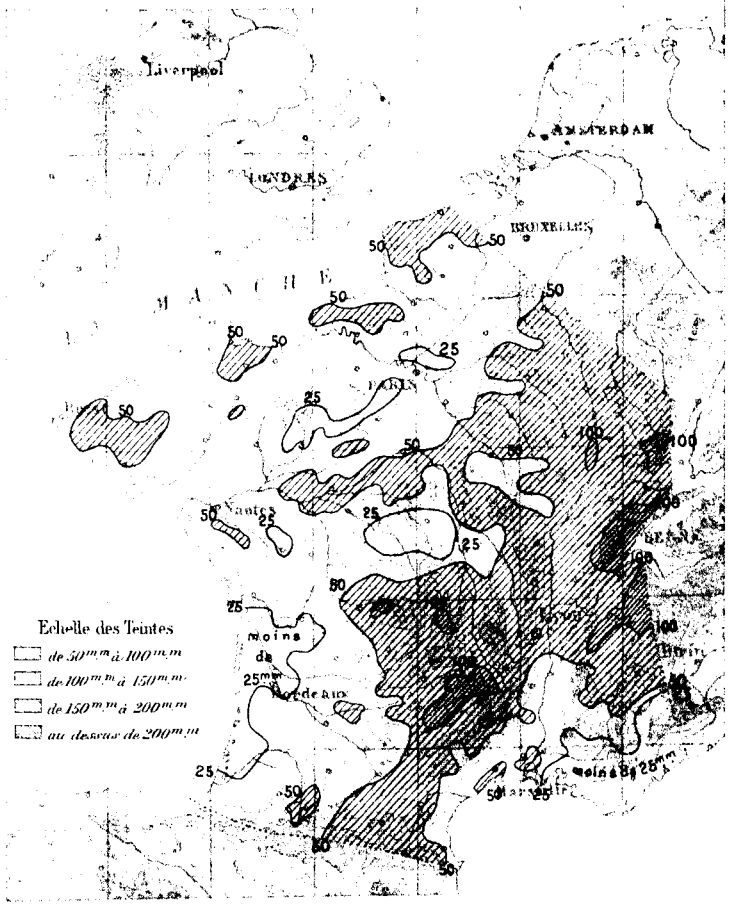

Pluies du Mois de Juillet 1892

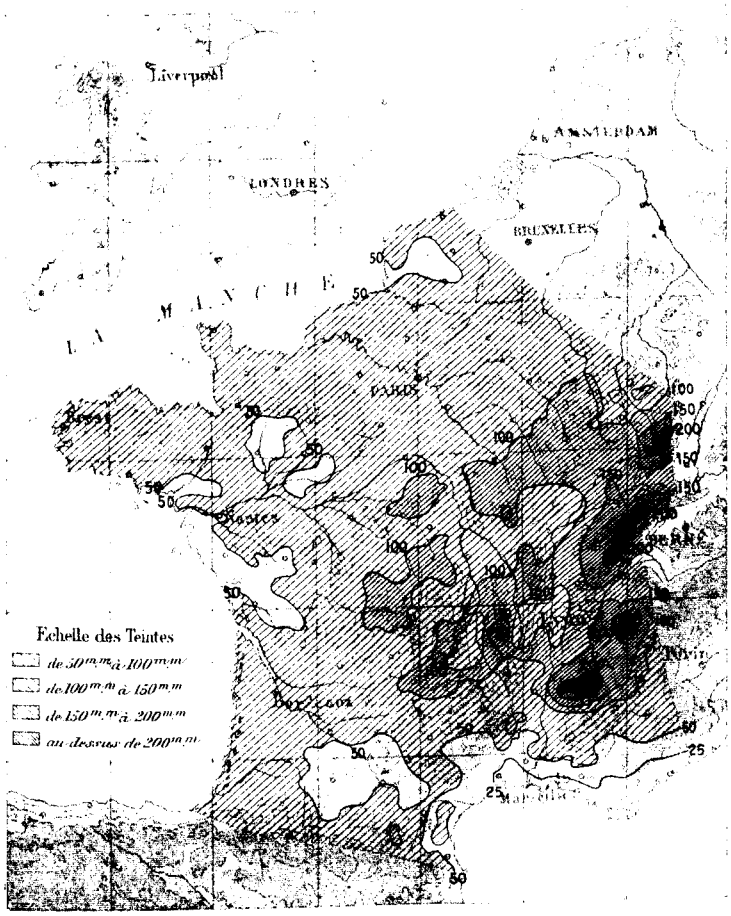

Pluies du Mois d'Août 1892

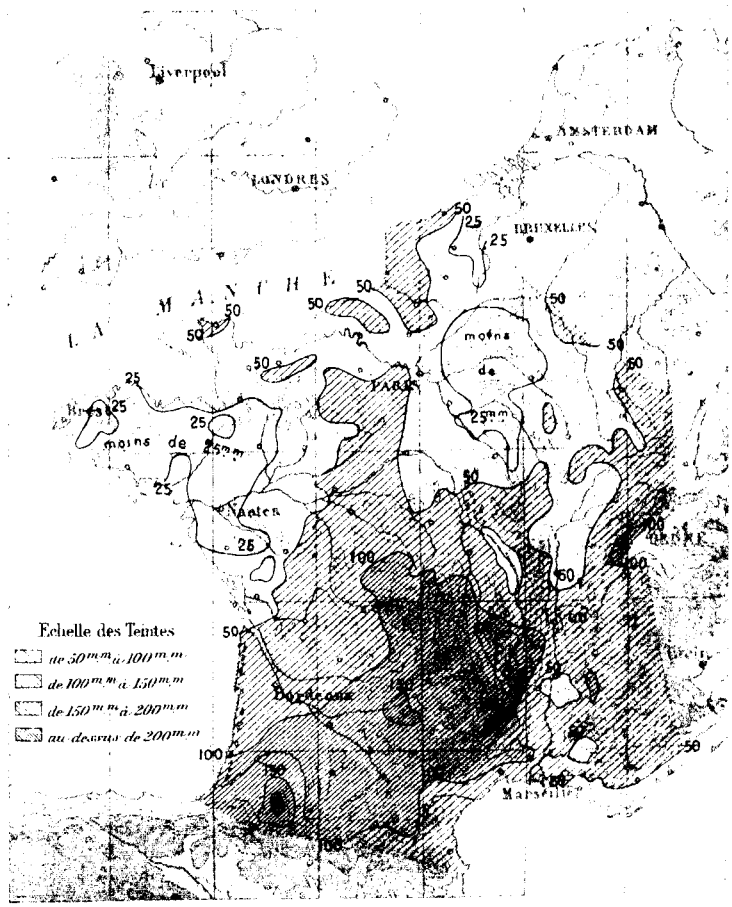

Pluies du Mois de Septembre 1892

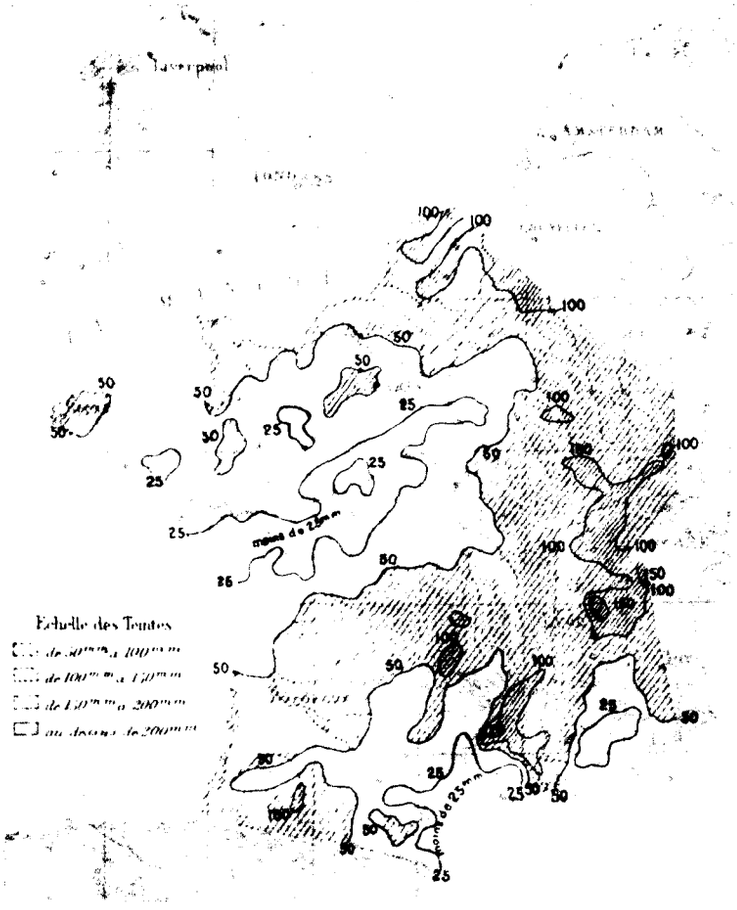

Pluies du Mois d'Octobre 1892

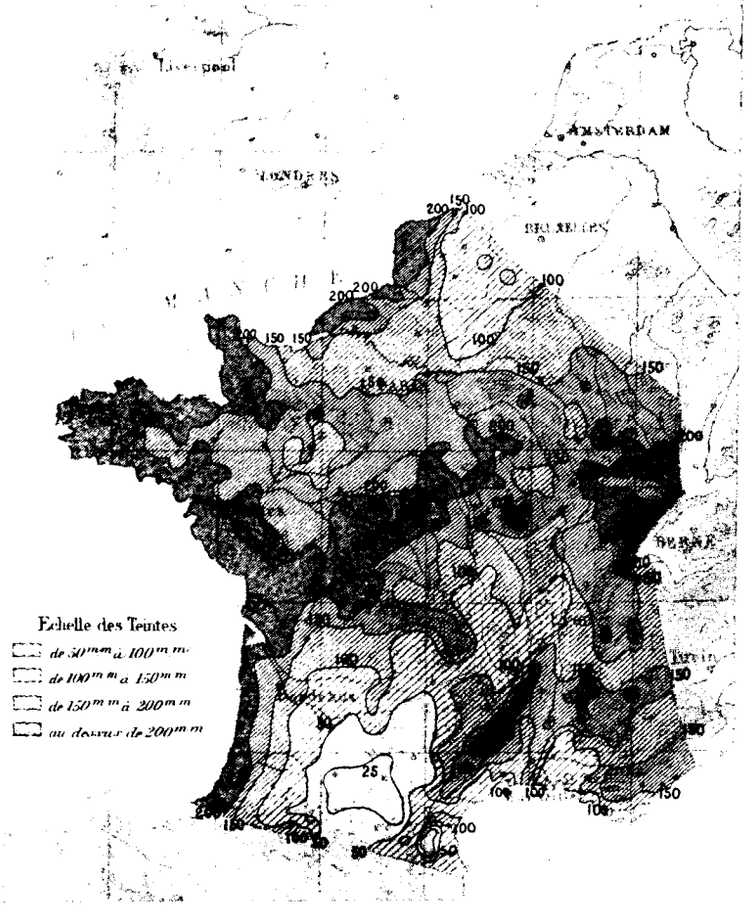

Pluies du Mois de Novembre 1892

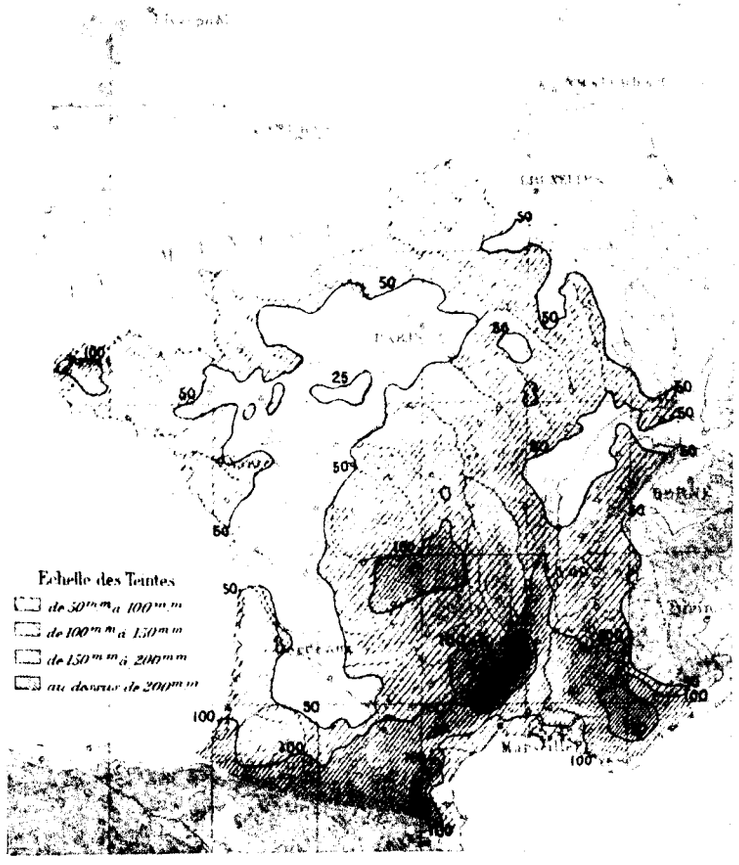

Pluies du Mois de Décembre 1892

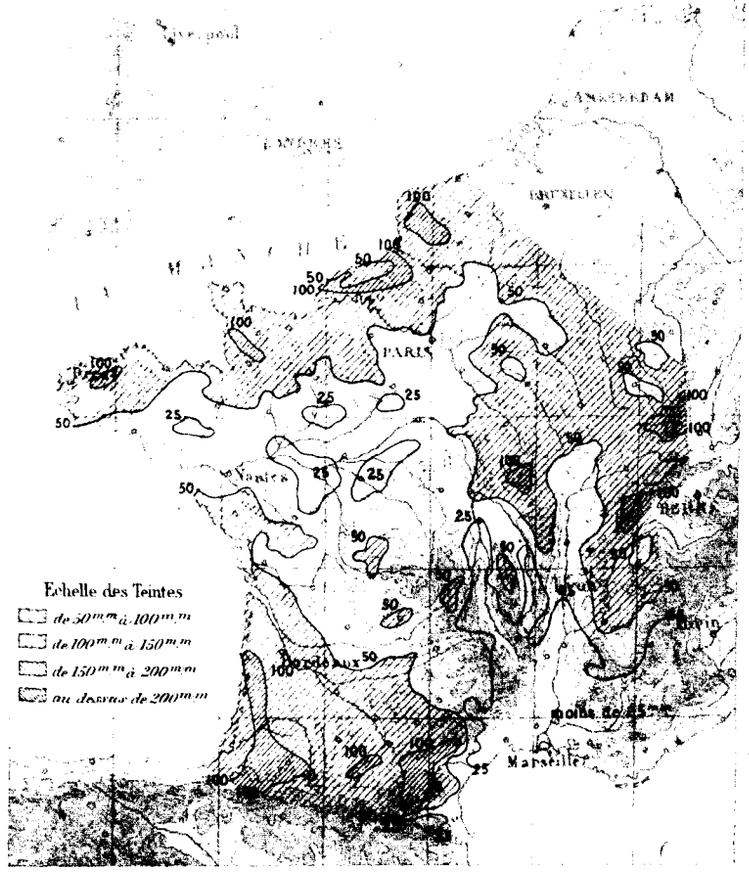

Pluies du 1er Trimestre de 1892

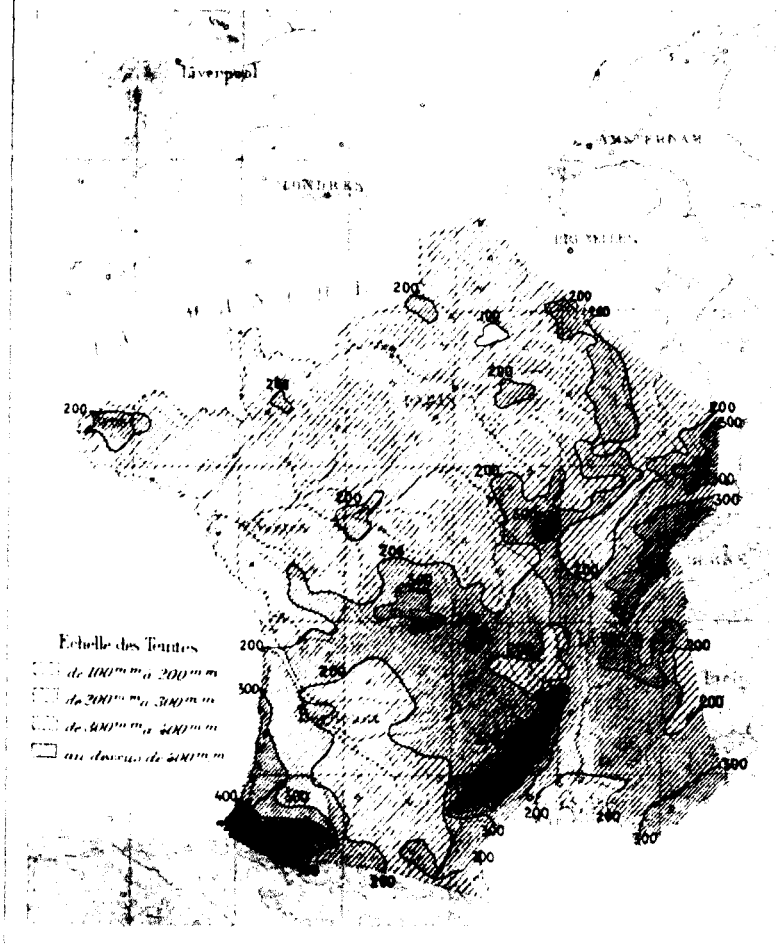

Pluies du 2me Trimestre de 1892

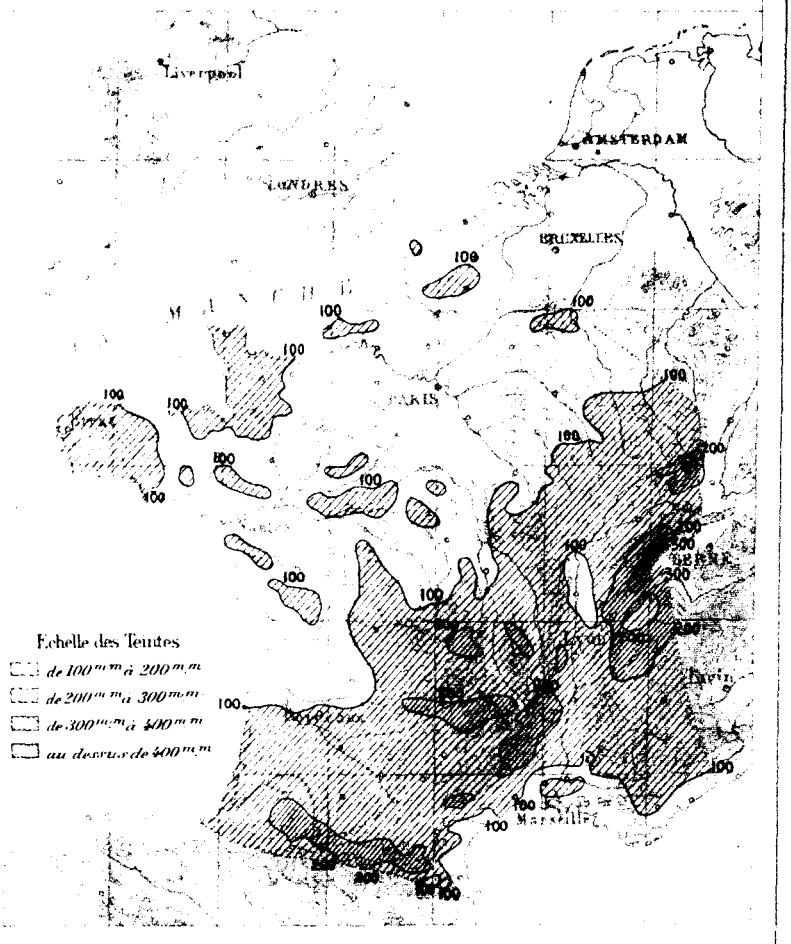

Pluies du 3me Trimestre de 1892

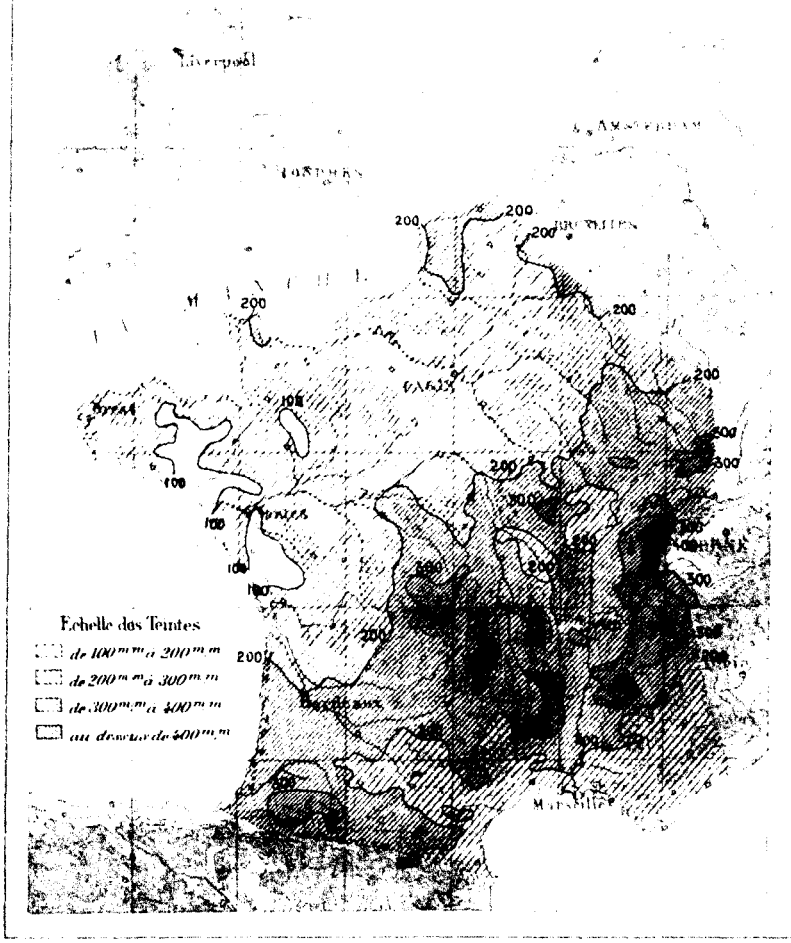

Pluies du 4me Trimestre de 1892

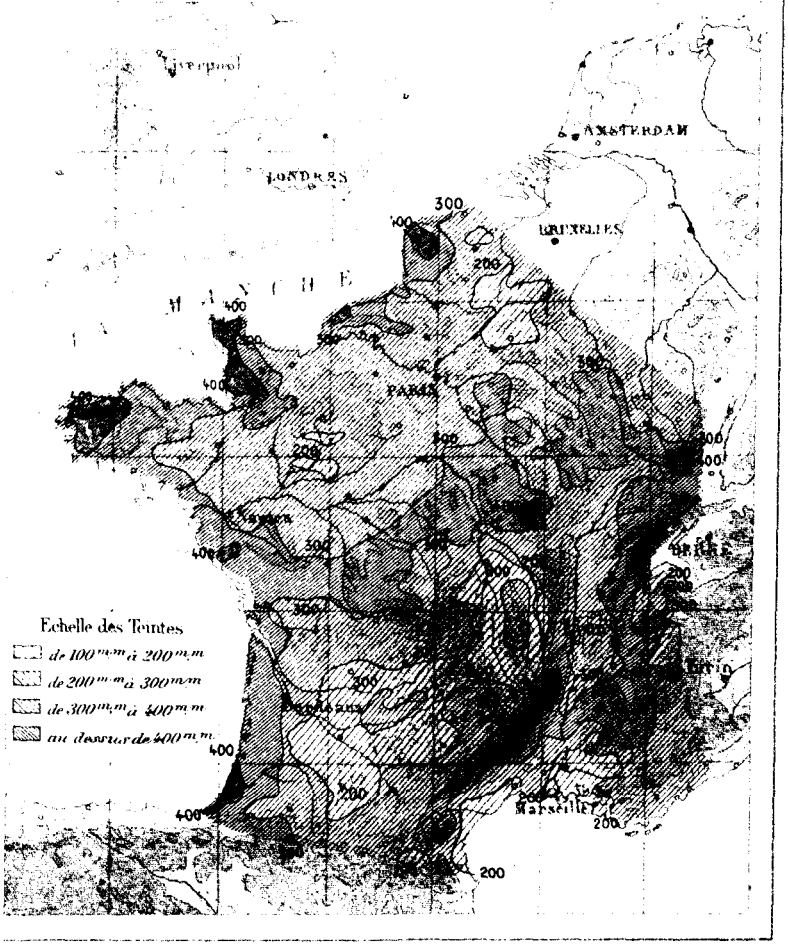

TABLE DES MATIÈRES.

	Pages.
SUR LE RÉGIME DES PLUIES EN FRANCE PENDANT L'ANNÉE 1892	(1)
TABLEAUX D'OBSERVATIONS :	
Janvier	1
Février	23
Mars	45
Avril	67
Mai	89
Juin	111
Juillet	133
Août	155
Septembre	177
Octobre	199
Novembre	221
Décembre	243
RÉSUMÉ. — Total de chaque mois, de chaque trimestre, et total de l'année	265

	Planches
PLANCHES. — Carte de la pluie tombée pendant l'année 1892	I
» chaque mois	II à IV
chaque trimestre	V

ERRATA.

Page 14.	— Supprimer les observations de Périgueux (E. N.), janvier, qui paraissent défectueuses.			
» 54.	— Chambon, le 30 mars	.	*au lieu de*	1
» 63.	— Villars-le-Pautel, le 15 mars	.	»	8
» 101.	— La Pommeraye, le 26 mars	0	»	.
» 116.	— Beauvais (M. Bergez), total de juin	39	»	37
» 196.	— Lyon (Tête d'Or), le 4 septembre	23	»	22
» 221.	— Basse-sur-le-Rupt, les 2, 3 et 4 novembre	6, 12 et 2	»	12, 2 et 6
» 228.	— St-Julien-de-V., le 21 novembre	.	»	1
» 235.	— Le Cabaretou, le 1er novembre	36	»	26
» 236.	— Beaumont, total de novembre	49	»	149

Page 249.	— Pont-l'Évêque, le 16 décembre	1	*au lieu de*	.
» 274.	— Reims (P. C.)	Intervertir *haut* et *bas*		
» 275.	— Nogent-le-Roi, total d'octobre	151		
» 285.	— La Baumette (M. Cheux), total de l'année	537	*au lieu de*	337
» 291.	— Le Malzieu, total d'octobre	148	»	141
» 294.	— Cazaux, total de l'année	1073	»	1973
» 298.	— Courlon, total de janvier	61	»	6
» 301.	— Montaimont, total de mars	23	»	33
» 302.	— La Grand'Combe, total de l'année	1718	»	1718?
» 303.	— Menglon, total d'octobre	127	»	126

COMPLÉMENTS.

Stations.	Altitude.	Janv.	Févr.	Mars.	Avril.	Mai.	Juin.	Juill.	Août.	Sept.	Oct.	Nov.	Déc.	1er trim.	2e trim.	3e trim.	4e trim.	Total de l'année.	Nombre de jours pluv.
Poitiers (M. de Touchimbert)	117	42	78	65	28	21	35	»	»	»	»	»	»	185	84	»	»	»	»
St-Jean-d'Ataux...	102	109	174	143	84	49	46	97	107	96	237	99	76	426	179	300	412	1317	108
Niort.....	38	»	»	»	»	»	»	»	23	»	»	»	»	»	»	83	»	776	155

20206 Paris. — Imprimerie GAUTHIER-VILLARS ET FILS, quai des Grands-Augustins, 55.