QC
989
.H9
I3
122 évf.
(1992)
Incomplete

LIBRARY
JUL 2
U.S. Dept. of Commerce

IDŐJÁRÁSI HAVIJELENTÉS

ЕЖЕМЕСЯЧНЫЙ МЕТЕОРОЛОГИЧЕСКИЙ БЮЛЛЕТЕНЬ • MONTHLY WEATHER REPORT
BULLETIN MENSUEL DE TEMPS • MONATLICHER WITTERUNGSBERICHT

1992. január — CXXII. évf. 1. szám

Magyarország területén januárban napfényben gazdag, száraz és az átlagosnál melegebb volt az időjárás.

A napfénytartam a sokévi átlag 80–160 %-át érte el. A havi legtöbb napsütéses órát (140 óra) Kékestető, a legkevesebbet (53 óra) Szeged jelentette.

A havi középhőmérséklet a síkvidéki állomásokon -4 és 2°C, a havi hőmérsékleti anomália +0,6 és +3,6°C között változott. A legmelegebbet (16,4°C) 2-án Szentgotthárd-Farkasfán, a leghidegebbet (-17,1°C) 4-én Kisvárdán mérték.

A január havi csapadékösszeg hazánk területén a sokévi átlag 80 %-a alatt maradt. A havi maximális csapadékösszeg (30,3 mm) és a 24 óra alatt hullott legnagyobb csapadék (19-én 19,9 mm) Zircen, a havi minimális csapadékösszeg (1,9 mm) Szendrőládon fordult elő.

A maximális hóvastagságot (29 cm) 1-jén Kékestetőn jegyezték fel.

A tengerszintre átszámított légnyomás január havi értéke 1028–1030 hPa között volt és 9–11 hPa-lal haladta meg a sokévi átlagot. A tengerszinti légnyomás maximuma 1041,5 hPa, 23-án Nyíregyházán, minimuma 1010,0 hPa, 17-én Miskolcon alakult ki.

A havi legerősebb széllökést, 37,0 m/s-ot, 17-én Kékestetőn regisztrálták.

Helyesbítés:

CXXI. évf. 12. szám: a tengerszinti légnyomás december havi értéke „7–9" hPa-lal haladta meg a sokévi átlagot.
CXXI. évf. 13. szám: az alapnyomtatványon a „havi" szó helyébe mindenhol „évi" írandó; a 3. oldalon a térképek feliratai balról jobbra: „Zivataros napok száma" – „Hótakarós napok száma".

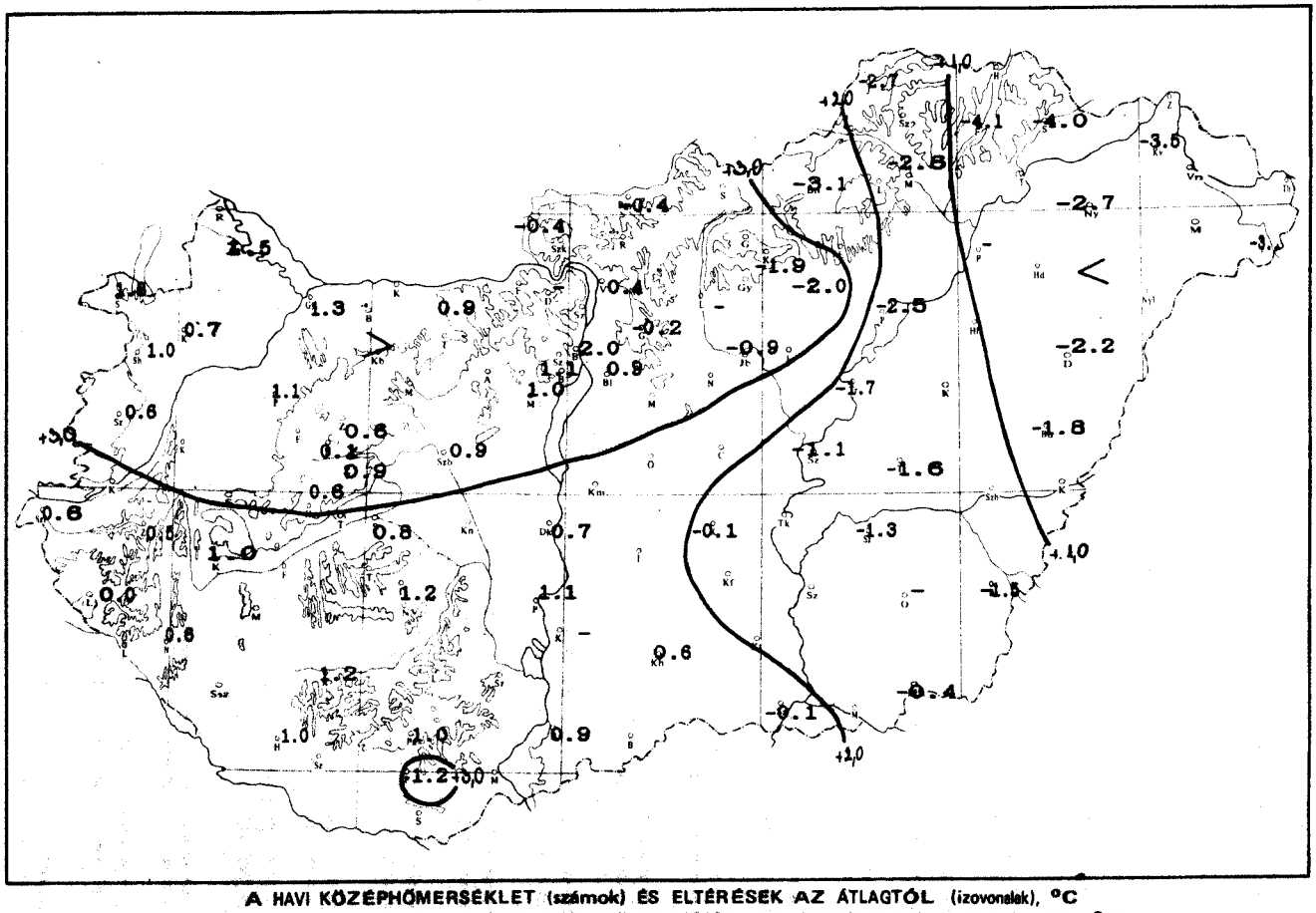

A HAVI KÖZÉPHŐMERSÉKLET (számok) ÉS ELTÉRÉSEK AZ ÁTLAGTÓL (izovonalak), °C
THE MONTHLY MEAN TEMPERATURES (CHARACTERS) AND THEIR ANOMALIES (CURVES), °C

További információk:
Központi Meteorológiai Intézet Éghajlatkutató és Tájékoztató Osztály, 1024 Budapest, Kitaibel Pál utca 1. 1525 Pf.: 38. Telefon/Telefax: 135—89-36

National Oceanic and Atmospheric Administration

Environmental Data Rescue Program

ERRATA NOTICE

One or more conditions of the original document may affect the quality of the image, such as:

Discolored pages
Faded or light ink
Binding intrudes into the text

This document has been imaged through the NOAA Environmental Data Rescue Program. To view the original document, please contact the NOAA Central Library in Silver Spring, MD at (301) 713-2607 x124 or www.reference@nodc.noaa.gov.

Information Manufacturing Corporation
Imaging Subcontractor
Rocket Center, West Virginia
September 14, 1999

ÉGHAJLATI FŐÁLLOMÁSOK NAPI ADATAI

OBSERVATIONS OF MAIN STATIONS

1992. JANUÁR

CSAPADÉK (mm) (0.0 = csapadéknyom) *PRECIPITATION (mm)*

ÁLLOMÁS	1	2	3	4	5	6	7	8	9	10	11	12	13	14	15
Sopron	.	.	.	0.4	1.3	0.0	.	0.0	.	10.0	.	.	.	0.0	.
Szombathely	.	.	.	0.8	.	.	.	.	.	3.6	.	.	.	0.1	.
Győr	.	.	.	1.0	3.6	0.0	.	.	.	4.8	.	.	.	0.0	.
Pápa	.	.	.	0.0	1.9	0.0	.	0.0	.	3.1	0.0	0.0	.	0.0	.
Veszprém	.	.	.	.	.	.	.	.	.	2.9	.	.	.	.	.
Keszthely	.	.	.	0.2	0.0	0.4	.	.	.	1.5	.	0.0	.	0.0	.
Siófok	.	.	.	0.0	0.0	.	.	.	.	1.7	.	.	.	0.0	.
Kaposvár	.	.	.	0.0	.	.	.	.	.	0.8	0.1	.	.	0.0	0.0
Zalaegerszeg	.	.	.	.	.	.	.	.	.	1.7	0.1	.	.	.	.
Szentgotthárd	.	.	.	0.0	.	.	.	.	.	2.4	.	.	.	.	.
Nagykanizsa	.	.	.	.	.	0.0	.	.	.	3.1	.	.	.	.	.
Pécs	.	.	.	.	.	.	.	.	.	0.0	0.0	0.0	.	.	.
Budaörs	0.0	.	.	0.0	3.1	0.4	.	.	.	1.5	.	0.0	.	0.1	.
Budapest KLFI	.	.	.	.	0.6	0.0	.	.	.	1.1	.	.	.	0.9	.
Paks	.	.	.	.	0.0	.	.	.	.	0.2	0.0	0.0	.	0.6	0.3
Baja	.	.	.	.	0.0	.	.	.	.	0.0	0.0	0.1	.	0.1	0.0
Szeged	.	.	.	.	0.6	0.0	.	.	.	.	.	0.0	.	0.0	.
Szolnok	.	.	.	.	0.6	0.0	.	.	.	.	0.0	0.0	.	0.8	.
Kékestető	.	.	.	0.0	2.7	.	.	.	.	.	.	.	.	0.5	.
Miskolc	.	0.0	.	.	2.5	.	.	.	0.0	0.0	.	.	.	0.3	.
Nyíregyháza	.	.	.	1.6	3.5	0.6	0.0	0.0	0.0	0.0	.	0.0	.	0.2	.
Debrecen	.	.	.	0.1	2.9	6.8	.	.	.	.	.	0.0	.	1.0	0.0
Békéscsaba	.	.	.	.	2.8	1.4	.	.	.	.	.	0.0	.	1.0	.

KÖZÉPHŐMÉRSÉKLET (°C) *DAILY MEAN TEMPERATURE (°C)*

ÁLLOMÁS	1	2	3	4	5	6	7	8	9	10	11	12	13	14	15
Sopron	-0.8	3.8	4.3	1.2	4.2	9.2	6.5	-0.7	-1.1	1.8	2.4	2.7	2.0	1.2	5.4
Szombathely	-0.6	-0.3	-0.1	-1.0	2.4	5.2	3.4	-1.8	-0.7	2.3	2.4	1.9	1.5	0.2	3.7
Győr	-0.8	1.5	1.6	-1.3	3.0	6.1	6.2	-2.3	1.2	3.0	3.7	3.4	1.8	-0.3	4.8
Pápa	-1.5	0.9	0.1	-1.3	3.4	5.9	6.2	-0.5	1.6	3.8	3.3	3.2	1.6	-0.7	4.8
Veszprém	-2.2	4.6	4.9	0.0	4.2	6.5	6.4	1.7	-0.5	3.9	1.6	1.8	1.1	-0.1	3.7
Keszthely	-1.3	-0.2	0.0	-3.0	0.8	4.4	3.7	1.1	6.0	5.0	2.4	2.5	3.4	1.2	5.3
Siófok	-0.6	0.6	0.7	-3.6	1.9	3.9	3.6	0.5	-0.8	4.5	1.3	2.3	2.1	0.4	4.4
Kaposvár	-1.9	1.7	1.4	-2.4	2.6	5.6	5.2	5.4	6.6	6.7	2.4	2.2	2.1	0.6	4.1
Zalaegerszeg	-1.0	1.2	-0.3	-3.1	1.3	5.2	4.1	0.2	6.5	4.2	2.8	1.7	1.5	0.8	2.9
Szentgotthárd	-1.5	5.1	2.9	-1.3	2.6	5.9	4.0	0.6	5.8	4.6	2.2	0.7	-0.5	0.1	2.8
Nagykanizsa	-1.1	1.1	-0.5	-3.0	0.7	4.8	4.0	2.9	8.4	6.1	3.2	1.9	0.8	1.3	2.7
Pécs	-1.9	2.2	4.8	2.9	4.3	5.7	6.5	5.6	7.3	7.5	2.3	2.1	1.2	-0.1	3.5
Budaörs	-2.8	2.0	2.8	-4.1	3.2	5.8	5.5	0.1	0.7	2.7	2.1	2.7	2.1	0.4	4.7
Budapest KLFI	-2.3	2.1	0.0	-5.9	2.1	6.5	5.3	0.4	0.4	2.5	2.1	2.8	2.3	0.4	4.9
Paks	-2.2	2.3	2.2	-3.5	2.7	5.6	5.1	2.2	2.9	5.4	1.5	2.4	2.1	-0.4	5.3
Baja	-2.2	0.5	0.9	-1.6	2.7	5.6	4.9	4.0	4.9	4.5	1.5	1.6	1.5	-0.3	5.0
Szeged	-4.5	-1.3	-0.7	-6.4	0.6	3.3	4.0	1.4	3.6	3.7	1.3	1.3	1.2	-0.9	4.0
Szolnok	-5.9	-3.8	-8.6	-6.6	0.9	2.4	2.1	-1.8	0.9	3.2	0.9	0.6	0.9	-2.1	3.3
Kékestető	-6.0	2.0	4.4	0.4	-1.2	0.6	2.6	0.7	0.5	-0.1	-0.6	-1.5	-4.2	-4.8	-0.3
Miskolc	-4.8	-6.6	-5.5	-8.3	-6.7	-3.1	-0.6	-0.1	-0.7	0.9	-1.3	-0.2	-0.3	-4.0	-1.2
Nyíregyháza	-4.0	-5.2	-6.7	-9.7	-6.4	-2.8	0.0	0.1	0.8	1.9	-0.6	0.3	0.0	-2.0	0.7
Debrecen	-7.4	-5.2	-8.9	-11.4	-2.1	0.3	1.3	-1.2	0.8	2.8	0.2	-0.2	-1.8	-1.5	0.5
Békéscsaba	-7.1	-4.9	-6.1	-11.9	-0.8	2.6	2.4	1.6	3.3	3.4	1.7	0.9	-0.1	-1.4	1.9

NAPSÜTÉS (óra) *DURATION OF SUNSHINE (HOURS)*

ÁLLOMÁS	1	2	3	4	5	6	7	8	9	10	11	12	13	14	15
Sopron	6.5	4.8	7.6	6.7	0.0	1.3	6.8	0.0	0.0	0.0	4.3	6.2	4.2	3.0	4.5
Szombathely	6.3	5.2	6.6	4.7	0.7	0.0	5.9	0.0	0.9	0.0	0.0	0.7	1.9	0.0	3.7
Győr	4.1	5.3	6.7	3.0	0.2	0.0	5.8	0.0	0.3	0.0	0.7	0.2	4.2	0.9	0.0
Pápa	3.7	3.7	6.0	1.8	0.7	0.0	6.5	1.4	0.0	0.0	0.0	0.2	5.1	0.8	0.0
Veszprém	5.9	4.1	6.4	3.8	1.4	1.0	6.3	1.9	0.0	3.0	0.8	3.4	5.5	2.2	0.3
Keszthely	5.8	5.1	5.0	0.0	0.9	0.5	6.6	1.8	1.8	1.0	0.2	3.5	6.5	1.8	0.0
Siófok	4.7	2.9	6.2	0.0	0.8	0.6	6.0	1.7	0.0	2.4	3.3	4.1	5.4	3.2	0.0
Kaposvár	5.5	5.4	5.8	1.2	1.4	0.6	6.0	0.8	0.4	0.0	3.1	1.1	6.6	3.0	0.0
Zalaegerszeg	4.6	5.7	6.3	1.6	3.7	0.2	7.0	3.3	3.0	0.0	0.0	2.2	5.9	0.0	3.5
Szentgotthárd	4.6	6.8	7.8	4.9	3.7	0.2	7.1	4.1	2.7	0.0	0.0	0.0	1.8	0.1	5.2
Nagykanizsa	3.7	5.6	6.2	2.5	0.0	1.8	6.1	1.7	1.1	0.0	0.0	0.0	6.2	2.4	0.5
Pécs	6.9	5.7	7.5	4.9	0.5	2.5	7.4	2.1	1.7	0.4	1.4	0.1	5.9	3.9	0.3
Budaörs	-	-	-	-	-	-	-	-	-	-	-	-	-	-	-
Budapest KLFI	6.7	6.3	6.7	0.0	0.9	0.0	5.3	0.0	0.0	0.7	6.3	0.3	4.4	2.3	3.8
Paks	4.7	4.7	6.3	0.8	0.0	0.3	6.8	1.4	0.0	0.2	3.8	0.1	5.5	4.4	1.0
Baja	5.0	5.5	5.3	2.2	0.3	0.8	6.5	1.7	0.0	0.0	1.5	1.0	6.3	4.7	2.1
Szeged	4.7	4.4	6.2	3.9	1.0	0.6	8.0	2.2	0.5	0.4	0.1	1.0	2.4	1.2	0.4
Szolnok	4.1	5.1	0.0	0.0	1.4	0.0	5.5	0.0	0.0	0.0	6.6	1.0	4.3	0.0	4.4
Kékestető	6.4	5.9	6.9	6.3	2.0	0.0	4.7	3.5	0.0	0.0	5.7	6.6	5.0	1.7	5.6
Miskolc	6.2	0.0	0.0	0.0	0.0	0.0	0.0	0.0	0.0	0.0	6.6	0.2	5.4	0.0	3.5
Nyíregyháza	5.2	0.0	0.0	0.0	0.0	0.0	0.0	0.0	0.0	0.0	5.1	0.0	4.5	0.4	0.0
Debrecen	5.4	4.4	0.0	0.0	0.0	0.0	0.0	0.0	0.0	3.0	0.0	0.0	0.0	0.0	0.0
Békéscsaba	7.2	5.0	7.2	5.9	0.0	0.0	3.6	3.9	0.7	0.0	5.3	0.0	1.1	0.0	1.0

ÉGHAJLATI FŐÁLLOMÁSOK NAPI ADATAI

OBSERVATIONS OF MAIN STATIONS

1992. JANUÁR

CSAPADÉK (mm) — *PRECIPITATION (mm)*

16	17	18	19	20	21	22	23	24	25	26	27	28	29	30	31	Állomás szám / Station number
.	.	0.0	1.0	8.7	0.5	0.0	.	.	.	.	0.0	0.6	0.6	.	0.0	12805
.	.	.	0.4	2.9	0.7	.	.	.	.	.	.	0.0	0.7	.	.	12812
.	0.0	0.0	3.8	1.0	.	.	.	.	.	.	.	0.2	0.0	.	0.0	12822
.	0.0	0.0	9.5	3.4	0.0	0.0	.	.	.	.	.	0.0	0.0	.	0.0	12825
.	0.0	0.0	2.9	0.1	0.0	.	.	.	.	.	.	0.9	0.0	.	.	12830
.	.	.	0.4	0.7	4.2	0.0	.	.	.	.	.	0.0	1.0	.	.	12920
.	0.0	.	0.4	0.5	0.1	.	.	.	.	.	0.0	0.0	0.3	.	.	12935
.	.	.	0.1	0.7	2.8	0.0	.	.	.	0.0	0.0	0.2	0.0	.	0.1	12930
.	.	.	0.5	1.8	2.8	0.1	.	.	.	.	.	.	0.3	.	.	12915
.	.	.	0.0	2.8	3.9	0.5	.	.	.	.	.	.	0.7	.	.	12910
.	.	.	0.7	0.4	4.0	0.3	.	.	.	0.0	.	0.0	1.2	.	.	12925
.	.	.	0.1	0.6	5.6	.	.	.	.	0.4	0.2	.	0.2	.	0.6	12942
.	0.8	1.8	3.9	0.9	.	.	.	.	.	0.0	0.0	0.0	0.2	.	0.1	12838
.	0.1	0.0	3.9	0.0	.	.	.	.	.	0.0	0.1	1.0	.	.	0.5	12843
.	.	0.2	0.6	0.6	0.7	.	.	.	.	0.4	0.4	0.1	0.6	.	0.2	12950
.	.	.	0.1	0.9	0.7	.	.	.	.	0.0	0.0	0.2	0.1	.	.	12960
.	0.0	0.0	0.5	0.3	0.1	.	.	.	.	0.0	0.0	0.0	0.5	.	0.0	12982
.	0.0	0.0	4.7	0.1	0.3	.	.	.	.	.	0.1	1.6	0.0	.	.	12860
0.0	0.1	0.1	10.1	.	.	.	.	.	.	.	.	0.9	.	.	.	12851
.	0.0		1.5	.	.	.	.	.	.	.	.	2.0	.	.	.	12772
0.0	0.9	.	0.4	.	.	.	.	.	.	.	.	2.3	.	.	.	12892
0.0	0.3	0.4	1.7	.	.	.	.	.	.	0.0	0.0	2.8	.	.	.	12882
.	.	1.4	3.7	1.4	0.2	.	.	.	0.0	0.3	0.0	0.5	0.0	.	.	12992

KÖZÉPHŐMÉRSÉKLET (°C) — *DAILY MEAN TEMPERATURE (°C)*

16	17	18	19	20	21	22	23	24	25	26	27	28	29	30	31	Állomás szám / Station number
2.9	3.7	3.4	4.6	-1.1	-6.5	-3.8	-2.1	-0.9	-1.7	-1.7	0.0	-0.8	3.6	4.1	5.3	12805
1.1	2.0	2.6	3.3	-0.5	-6.5	-3.6	-1.9	-0.8	-2.2	-1.9	-0.4	-1.2	1.5	3.9	5.8	12812
4.4	4.2	2.7	4.3	-0.9	-5.8	-1.6	-0.1	-0.1	-1.8	-2.4	-1.1	-1.8	1.9	3.2	4.2	12822
3.8	3.7	3.0	3.2	-1.2	-6.5	-2.1	-1.0	-0.7	-1.9	-2.9	-0.5	-1.3	1.5	2.7	3.8	12825
3.2	2.7	1.7	2.2	1.0	-6.7	-4.3	-1.7	-2.2	-1.8	-5.3	-1.6	-3.8	1.4	2.0	3.1	12830
3.9	3.1	3.4	2.9	-0.5	-4.9	-2.0	-1.1	-1.9	-5.4	-4.1	-1.0	-2.3	1.6	3.6	5.7	12920
3.6	3.3	2.8	3.1	-0.2	-4.0	-1.9	-0.2	-0.8	-3.8	-4.0	-1.6	-2.3	2.0	3.2	3.0	12935
3.2	3.5	2.4	2.8	-0.7	-4.8	-2.8	-1.2	-3.1	-4.3	-3.7	-2.3	-3.5	0.7	2.3	3.1	12930
0.1	0.9	-0.1	2.6	-0.4	-6.0	-3.3	-2.3	-2.7	-4.9	-2.9	-0.7	-1.3	0.2	3.2	5.2	12915
0.1	2.2	-0.3	3.6	-0.6	-7.3	-4.7	-3.1	-2.1	-2.8	-2.7	-2.4	-3.2	0.3	3.4	5.7	12910
0.1	1.3	-0.4	1.5	-0.1	-5.2	-2.9	-2.0	-3.9	-5.0	-3.8	-1.1	-2.3	0.1	2.9	5.1	12925
3.1	3.2	1.0	2.4	-0.3	-4.9	-3.4	-1.8	-2.6	-4.2	-4.1	-3.0	-5.0	-1.5	2.0	3.1	12942
4.9	4.1	1.1	3.3	-1.9	-4.0	-1.4	0.5	-0.2	-1.7	-4.0	-2.4	-2.2	2.5	3.0	3.2	12838
5.1	4.5	1.8	4.0	-2.0	-4.5	-1.9	-0.2	-0.2	0.1	-4.4	-3.1	-2.2	1.6	2.5	3.2	12843
4.7	4.2	2.7	3.5	-0.5	-4.3	-1.8	0.5	-1.6	-3.6	-3.8	-3.0	-3.7	1.3	2.9	3.2	12950
4.6	4.0	2.4	3.5	-0.6	-4.1	-1.9	-0.4	-0.9	-4.5	-3.3	-3.0	-4.7	-0.2	2.1	1.6	12960
4.5	3.6	1.3	3.1	-1.1	-3.5	-2.1	-0.8	-1.1	-4.1	-4.0	-4.0	-4.2	-1.0	0.2	0.7	12982
3.9	3.4	1.1	3.2	-3.2	-5.5	-4.2	-2.1	-2.9	-3.6	-4.3	-4.5	-2.5	0.0	0.3	1.4	12860
2.1	-4.1	-5.9	-2.3	-10.5	-11.4	-5.3	-1.3	1.8	1.8	-0.5	-4.4	-5.3	2.1	-2.1	-1.8	12851
0.4	2.6	-0.4	-1.2	-5.4	-6.5	-3.3	-2.2	-1.2	-1.6	-8.2	-6.3	-4.7	-1.8	0.6	1.2	12772
1.3	1.1	-1.4	0.0	-4.8	-7.3	-6.7	-6.0	-4.7	-6.2	-6.6	-6.3	-5.3	-2.0	1.3	2.0	12892
1.0	1.4	-1.3	1.0	-3.5	-5.2	-3.2	-2.5	-1.8	-4.4	-5.6	-5.5	-4.4	-1.7	0.0	2.0	12882
3.2	2.6	-0.5	1.9	-1.8	-5.4	-5.9	-3.3	-3.6	-5.4	-4.3	-5.3	-4.0	-1.0	-0.5	1.2	12992

NAPSÜTÉS (óra) — *DURATION OF SUNSHINE (HOURS)*

16	17	18	19	20	21	22	23	24	25	26	27	28	29	30	31	Állomás szám / Station number
1.2	3.6	0.0	0.0	0.0	2.3	0.0	2.7	2.2	6.5	0.0	0.0	0.1	6.4	7.2	0.5	12805
0.0	5.7	0.0	0.1	0.0	0.0	0.0	1.8	2.9	2.7	0.0	0.0	0.8	6.8	6.8	1.1	12812
0.0	3.3	0.0	0.9	0.0	0.7	0.0	2.8	6.1	4.9	0.0	0.0	0.0	5.8	7.4	3.5	12822
0.8	2.3	0.0	0.0	0.0	0.0	0.0	3.9	4.9	4.7	0.0	0.0	0.0	6.4	7.2	1.0	12825
3.8	2.8	0.0	0.0	0.0	0.0	0.0	2.4	6.4	6.6	0.0	0.0	0.0	5.5	6.3	0.0	12830
0.1	5.8	0.2	0.2	0.0	0.0	0.0	1.9	4.6	1.4	0.0	0.0	0.0	5.5	6.0	2.6	12920
2.0	3.4	0.0	0.0	0.0	0.0	0.0	4.4	5.4	0.0	0.0	0.0	0.0	5.8	7.0	5.2	12935
1.3	2.9	0.0	0.0	0.0	0.0	0.0	2.4	2.3	0.0	0.0	0.0	0.0	3.4	3.1	3.3	12930
0.0	6.9	2.3	2.1	0.0	0.0	0.0	1.9	3.2	0.0	0.0	0.0	0.0	5.3	6.0	0.2	12915
0.0	6.3	1.7	2.2	0.0	0.0	0.0	3.1	4.6	0.0	0.0	0.0	0.5	5.0	6.1	0.1	12910
3.1	4.9	2.4	0.4	0.0	0.0	0.0	0.1	3.2	0.0	0.0	0.0	0.0	4.2	7.2	1.9	12925
4.3	5.9	0.0	0.3	0.0	0.0	0.1	3.2	2.8	0.0	0.0	0.0	0.0	2.4	1.9	6.8	12942
-	-	-	-	-	-	-	-	-	-	-	-	-	-	-	-	12838
2.9	4.3	0.3	0.4	0.0	2.7	6.6	2.9	7.0	7.0	0.0	0.0	0.0	4.9	7.5	3.5	12843
0.9	2.1	0.0	0.0	0.0	0.0	0.2	5.6	7.3	5.4	0.0	0.0	0.0	5.7	4.8	5.6	12950
0.4	4.3	0.0	0.0	0.0	0.0	0.0	4.5	5.7	0.0	0.0	0.0	0.0	3.5	1.6	4.6	12960
0.0	1.6	4.6	0.0	0.0	0.0	0.0	5.1	6.4	0.0	0.0	0.0	0.0	0.0	2.7	1.4	12982
0.7	4.4	2.9	1.3	0.0	3.0	5.5	6.1	7.3	5.7	0.0	0.0	0.0	2.2	3.9	0.2	12860
4.8	4.2	3.7	0.5	2.0	3.8	7.8	4.3	7.5	8.0	7.5	6.5	6.0	5.2	7.9	0.0	12851
0.0	5.7	1.4	1.2	4.5	6.3	7.5	6.2	7.4	6.8	0.0	0.0	0.5	0.0	6.7	0.1	12772
0.0	3.2	2.0	0.0	3.5	6.1	6.7	6.0	6.0	5.7	0.0	0.0	0.0	0.0	5.8	0.5	12892
1.0	5.3	3.2	0.0	3.1	5.9	6.7	6.3	6.6	4.3	0.0	0.0	0.0	0.0	2.8	2.1	12882
0.0	3.6	6.1	0.0	0.0	5.7	6.0	4.9	6.6	0.0	0.0	0.0	0.0	0.3	2.2	4.3	12992

ÉGHAJLATI FŐÁLLOMÁSOK HAVI ADATAI

OBSERVATIONS OF MAIN STATIONS

1992. JANUÁR

Állomások és tengerszint feletti magasságuk (m) *Stations and Their Elevation (m)*		Napsütés *Sunshine*: havi összeg (óra) *monthly amounts (hours)*	Napsütés *Sunshine*: eltérés (óra) *anomalies (hours)*	Derült nap – *Clear days*	Borult nap – *Overcast days*	Hőmérséklet (°C) – *Temperature (°C)*: havi közép *monthly mean*	eltérés *anomalies*	abszolút maximum *absolute maximum*	dátum *date*	abszolút minimum *absolute minimum*	dátum *date*	hőségnap max. ≥ 30°C	nyári nap max. ≥ 25°C	fagyos nap min. ≤ 0°C	téli nap max. ≤ 0°C	zord nap min. ≤ -10°C	radiációs min. ≤ 0°C
Sopron	233	89	+29	1	11	1.6	+3.6	13.1	6	-9.8	21	0	0	21	3	0	23
Szombathely	224	65	+0	1	11	0.6	+3.1	10.6	6	-8.8	21	0	0	26	4	0	27
Győr	115	67	+3	2	13	1.3	+3.3	11.5	7	-9.5	21	0	0	19	3	0	22
Pápa	140	61	-7	2	13	1.1	+3.4	12.2	7	-9.4	21	0	0	21	4	0	25
Veszprém	302	80	-	2	13	0.9	-	12.5	3	-9.0	21	0	0	21	4	0	29
Keszthely	117	69	+4	3	12	1.0	+2.8	12.5	9	-8.5	25	0	0	21	6	0	27
Siófok	108	75	+9	4	10	0.8	+2.8	9.4	10	-7.6	4	0	0	20	6	0	25
Kaposvár	144	60	-	4	12	1.2	+2.7	13.9	7	-6.6	1	0	0	21	6	0	24
Zalaegerszeg	188	77	-	1	14	0.5	+2.6	11.6	9	-9.0	25	0	0	27	5	0	26
Szentgotthárd	221	81	+12	6	6	0.6	-	16.4	2	-9.6	21	0	0	27	5	0	27
Nagykanizsa	160	65	-	2	13	0.6	+2.6	11.6	9	-7.9	24	0	0	26	5	0	27
Pécs	201	79	+12	2	13	1.2	+3.0	12.3	7	-7.4	25	0	0	20	6	0	25
Budaörs	125	-	-	3	12	1.1	-	11.9	7	-10.0	1	0	0	25	4	1	24
Budapest KLFI	140	94	+30	3	11	0.9	+3.2	11.2	7	-9.9	4	0	0	21	4	0	25
Paks	103	78	-	5	12	1.1	-	11.6	7	-10.5	25	0	0	24	4	1	28
Baja	109	68	+4	3	9	0.9	-	11.8	7	-7.6	4	0	0	21	6	0	26
Szeged	82	53	-10	3	13	-0.1	+2.1	10.3	7	-11.5	4	0	0	24	7	2	25
Szolnok	85	75	+12	2	13	-1.1	+1.6	7.4	7	-11.8	1	0	0	26	9	2	27
Kékestető	989	140	+53	6	3	-1.9	+3.5	6.9	3	-14.0	21	0	0	28	12	2	28
Miskolc	233	76	+17	7	16	-2.6	-	4.8	30	-11.2	26	0	0	31	12	1	31
Nyíregyháza	105	61	-4	5	19	-2.7	+0.7	4.0	17	-12.6	4	0	0	29	13	4	30
Debrecen	114	60	+1	2	14	-2.2	+0.6	5.3	17	-16.4	4	0	0	27	11	4	30
Békéscsaba	84	84	+25	2	13	-1.5	+1.1	6.4	17	-16.8	4	0	0	24	10	5	26

MAXIMÁLIS SZÉLLÖKÉS (m/s)
MAXIMUM WIND SPEED (m/s)

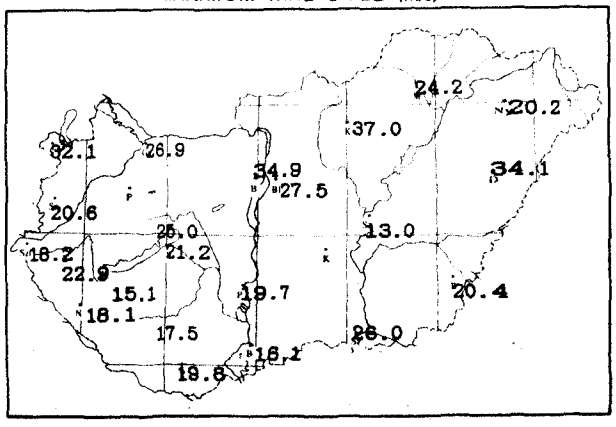

HAVI ÁTLAGOS SZÉLSEBESSÉG (m/s)
MEAN WIND SPEED (m/s)

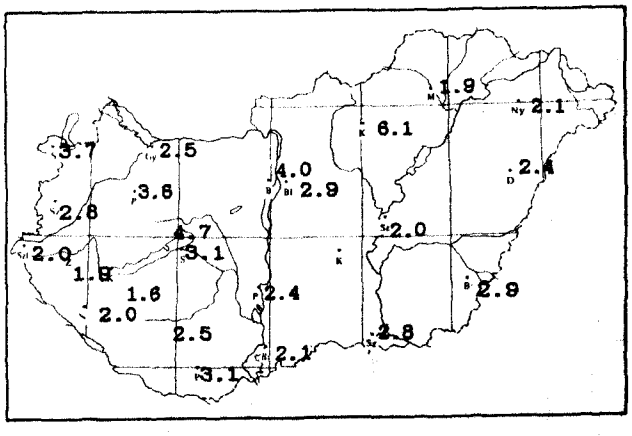

ÉGHAJLATI FŐÁLLOMÁSOK HAVI ADATAI

OBSERVATIONS OF MAIN STATIONS

1992. JANUÁR

Légnedvesség — *Humidity*				Szél — *Wind*				Csapadék (mm) — *Precipitation (mm)*									Napok száma — *Number of days*				
				napok száma *number of days*									napok száma *number of days*								
páranyomás (hPa) *vapour pressure (hPa)*	havi közép — *monthly mean (%)*	minimum (%)	dátum *date*	maximum ≤ 2 m/s	maximum ≥ 10 m/s	maximum ≥ 15 m/s	maximum ≥ 20 m/s	havi összeg *monthly amount*	eltérés *anomalies*	az átlag %-ában *monthly amount in % of normal values*	napi maximum *daily maximum*	dátum *date*	≥ 0,1 mm	≥ 1,0 mm	≥ 5,0 mm	≥ 10,0 mm	zivatar — *storm*	jégeső — *hail*	havazás — *snow*	hótakaró — *snow cover*	köd — *fog* látás ≤ 1000 m — *visibility ≤ 1000 m*
5.7	81	38	2	0	21	8	4	23	-10	70	10.0	10	8	4	2	1	0	0	2	9	7
5.3	82	42	17	0	9	1	1	9	-21	30	3.6	10	7	2	0	0	0	0	2	3	5
5.7	82	51	3	0	14	6	2	14	-21	40	4.8	10	6	5	0	0	0	0	1	3	3
5.2	77	53	7	0	14	6	2	18	-18	50	9.5	19	4	4	1	0	0	0	2	3	7
5.2	78	49	2	0	18	10	7	7	-	-	2.9	19	4	2	0	0	0	0	0	4	6
5.6	84	50	18	7	5	1	0	8	-32	20	4.2	21	7	3	0	0	0	0	2	8	10
5.0	77	50	18	0	13	4	3	3	-37	8	1.7	10	5	1	0	0	0	0	2	0	6
5.5	81	50	7	0	9	4	0	5	-43	10	2.8	21	7	1	0	0	0	0	0	2	5
5.4	84	43	2	0	6	3	1	7	-32	18	2.8	21	7	3	0	0	0	0	3	6	7
5.2	81	33	2	1	7	3	0	10	-31	24	3.9	21	5	3	0	0	0	0	3	10	6
5.5	85	46	3	1	6	3	0	10	-39	20	4.0	21	6	3	0	0	0	0	3	8	10
5.2	77	43	3	0	16	6	0	8	-30	21	5.6	21	7	1	1	0	0	0	3	2	3
5.4	80	36	3	0	17	12	5	13	-24	35	3.9	19	10	4	0	0	0	0	0	8	10
5.1	77	35	3	0	15	8	3	8	-33	20	3.9	19	8	3	0	0	0	0	0	9	10
5.2	77	40	3	0	8	1	0	5	-31	14	0.7	21	12	0	0	0	0	0	5	0	5
5.5	83	50	2	4	4	1	0	2	-36	5	0.9	20	7	0	0	0	0	0	4	1	9
5.4	86	56	18	0	8	1	1	2	-32	6	0.6	5	5	0	0	0	0	0	4	3	4
4.9	85	54	18	0	2	0	0	8	-21	28	4.7	19	7	2	0	0	0	0	6	15	13
4.2	76	21	26	0	27	17	3	14	-36	28	10.1	19	6	2	1	1	0	0	6	31	12
4.2	82	36	23	0	5	3	1	6	-26	19	2.5	5	4	3	0	0	0	0	3	31	20
4.5	87	60	18	0	8	3	1	10	-23	30	3.5	5	7	3	0	0	0	0	0	31	16
4.5	83	48	24	0	13	4	1	16	-17	48	6.8	6	8	5	1	0	0	0	0	13	16
5.1	89	60	1	0	5	2	1	13	-18	42	3.7	19	9	6	0	0	0	0	7	16	6

ABSZOLÚT RADIÁCIÓS MINIMUM (°C)
VALUE (°C) OF ABSOLUTE RADIATION MINIMUM

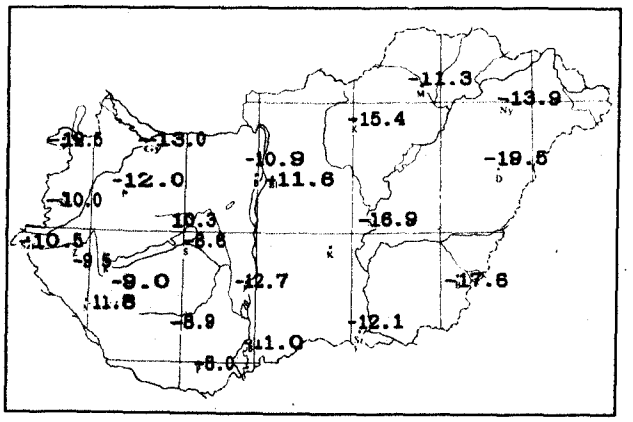

Apr.-Szept. ZIVATAR. Okt.-Márc. HÓTAKARÓ MAX. VASTAGSÁGA
Apr.-Sept.: STORM. Oct.-March. MAX. DEPTH OF SNOW COVER (cm)

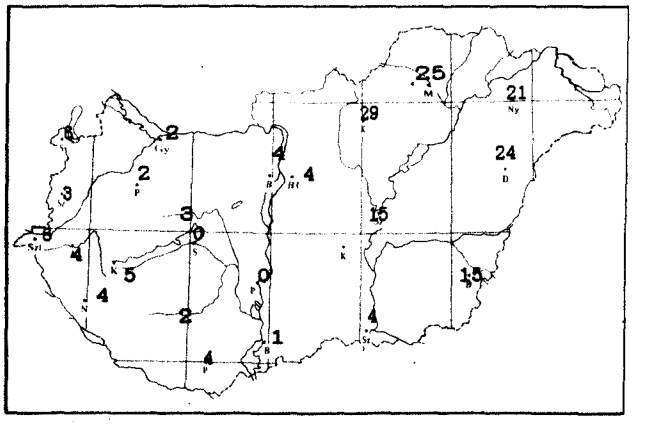

ELSŐ- ÉS MÁSODOSZTÁLYÚ ÁLLOMÁSOK HAVI ADATAI

OBSERVATIONS OF FIRST- AND SECOND- CLASS STATIONS

1992. JANUÁR

Állomások *Stations*	Napsütés havi összege (óra) *Monthly amount of sunshine (hours)*	Hőmérséklet (°C) — *Temperature (°C)* havi közép *monthly mean*	abszolút maximum *absolute maximum*	dátum — *date*	abszolút minimum *absolute minimum*	dátum — *date*	abszolút radiációs minimum *value of absolute radiation minimum*	dátum — *date*	Csapadék (mm) — *Precipitation (mm)* havi összeg *monthly amount*	eltérés *anomalies*	az átlag %-ában *monthly amount in % of normal values*	napi maximum *daily maximum*	dátum — *date*
Kapuvár Hövej	58	0.7	9.7	7	-8.5	21	-9.5	21	20	-19	51	7.3	10
Mosonmagyaróvár	56	1.5	10.6	6	-9.2	21	-11.1	21	22	-11	67	9.1	5
Rajka	-	1.2	10.0	6	-10.0	21	-10.5	21	22	-13	63	8.6	5
Sopronhorpács	59	1.0	10.4	6	-8.3	21	-9.8	21	14	-17	45	8.1	10
Káld	-	1.5	10.3	6	-8.4	21	-10.1	21	12	-28	30	6.2	20
Körmend	-	1.4	11.0	7	-6.3	21	-7.8	21	10	-23	30	5.2	21
Lenti	-	0.0	12.0	9	-9.0	4	-10.0	5	8	-39	17	3.5	21
Letenye	-	0.9	13.7	9	-10.0	25	-11.2	25	11	-36	23	6.0	21
Hárskút	91	0.1	13.5	3	-11.5	21	-15.6	21	20	-	-	14.5	19
Farkasgyepű	-	-0.4	6.5	6	-10.8	21	-12.5	21	21	-30	41	13.7	19
Mencshely	74	0.6	10.4	3	-9.0	21	-12.5	26	12	-30	29	4.6	19
Sümeg	-	2.0	12.5	9	-7.7	21	-9.4	21	11	-32	26	3.6	20
Tihany	-	1.3	11.5	7	-5.8	4	-6.5	21	4	-30	12	1.7	10
Zirc	-	0.6	11.5	3	-12.4	21	-16.5	21	30	-13	70	19.9	19
Fonyód	-	1.3	11.2	9	-6.0	21	-6.1	21	6	-39	13	2.3	21
Homokszentgyörgy	79	1.0	12.5	9	-8.0	25	-10.0	25	9	-42	18	5.5	21
Marcali	-	1.9	12.3	9	-8.0	25	-7.2	26	16	-30	35	12.1	21
Somogyszob	-	1.5	12.1	9	-7.4	24	-8.0	25	8	-40	17	4.6	21
Tab	-	1.6	11.2	9	-7.4	4	-8.1	4	5	-38	12	1.7	10
Bábolna	-	-	-	-	-	-	-	-	-	-	-	-	-
Esztergom kertváros	-	0.7	10.0	7	-10.4	1	-11.9	1	16	-20	44	5.8	19
Kisbér	-	1.6	13.0	7	-11.5	21	-14.5	21	17	-19	47	9.3	19
Komárom	-	1.2	10.1	7	-8.3	21	-10.1	21	27	-8	77	11.3	5
Tata	-	0.9	11.5	7	-7.2	21	-8.5	21	16	-	-	5.1	5
Alcsútdoboz	-	1.2	11.1	7	-9.4	1	-10.1	21	12	-23	34	4.1	19
Dunaújváros Kisapostag	-	0.7	12.0	7	-7.8	1	-10.0	1	6	-29	17	1.5	5
Martonvásár	-	1.0	10.5	7	-8.0	4	-8.0	4	9	-21	30	3.3	19
Mór	-	1.1	11.5	7	-9.0	21	-10.0	21	15	-23	39	9.3	19
Sárbogárd	-	1.5	11.0	7	-6.7	25	-8.0	4	5	-	-	2.3	10
Székesfehérvár	-	0.9	10.5	7	-9.5	21	-12.0	21	5	-27	16	2.6	19
Iregszemcse	78	1.2	10.6	3	-6.4	4	-8.2	26	4	-33	11	1.0	21
Lengyel	-	-	-	-	-	-	-	-	-	-	-	-	-
Nagykónyi	-	-	-	-	-	-	-	-	-	-	-	-	-
Szekszárd	-	1.7	12.8	7	-6.5	25	-10.0	25	3	-37	8	1.1	29
Pécs Árpádtető	-	1.0	11.8	3	-7.8	21	-11.8	21	5	-39	11	3.3	21
Mohács	-	1.5	11.7	7	-6.8	24	-7.0	24	5	-33	13	4.4	21
Siklós	-	1.2	12.8	9	-7.5	24	-9.7	24	10	-32	24	8.7	21
Szigetvár	-	1.9	13.5	10	-6.5	24	-6.9	1	10	-37	21	5.5	21
Bácsalmás	-	1.3	11.2	7	-6.5	1	-8.0	1	4	-33	11	1.3	20
Izsák	-	1.4	11.5	7	-8.0	4	-10.0	4	3	-33	8	1.5	19
Kalocsa	-	-	-	-	-	-	-	-	-	-	-	-	-
Kecskemét Obszervatórium	66	-0.1	11.5	7	-11.0	3	-15.7	1	4	-26	13	1.4	19
Kiskunfélegyháza	-	1.4	12.0	7	-9.0	3	-10.5	4	8	-25	24	6.8	5
Kiskunhalas	-	0.6	11.4	7	-9.2	4	-9.4	4	2	-34	6	0.8	28
Kunszentmiklós	-	0.8	9.4	7	-9.0	4	-9.0	4	7	-29	19	2.6	19
Tiszakécske	-	-0.3	9.7	7	-10.5	1	-13.2	1	5	-28	15	2.4	19
Balassagyarmat	-	-0.4	6.6	31	-14.8	1	-16.2	1	7	-34	17	3.0	19
Romhány	-	-0.5	8.2	7	-15.2	1	-22.0	1	9	-32	22	4.6	19
Salgótarján	-	-	-	-	-	-	-	-	-	-	-	-	-

ELSŐ- ÉS MÁSODOSZTÁLYÚ ÁLLOMÁSOK HAVI ADATAI

OBSERVATIONS OF FIRST- AND SECOND- CLASS STATIONS

1992. JANUÁR

Állomások *Stations*	Napsütés havi összege (óra) *Monthly amount of sunshine (hours)*	Hőmérséklet (°C) — *Temperature (°C)*: havi közép *monthly mean*	abszolút maximum *absolute maximum*	dátum — *date*	abszolút minimum *absolute minimum*	dátum — *date*	abszolút radiációs minimum *value of absolute radiation minimum*	dátum — *date*	Csapadék (mm) — *Precipitation (mm)*: havi összeg *monthly amount*	eltérés *anomalies*	az átlag %-ában *monthly amount in % of normal values*	napi maximum *daily maximum*	dátum — *date*
Budapest Ferihegy	–	–	–	–	–	–	–	–	–	–	–	–	–
Budapest KMI	93	2.0	11.7	3	-6.5	4	–	–	7	-35	17	3.7	19
Budapest Krisztinaváros	–	–	–	–	–	–	–	–	–	–	–	–	–
Budapest Szabadsághegy	–	–	–	–	–	–	–	–	–	–	–	–	–
Ceglédi	–	-0.4	8.4	7	-10.7	3	-13.0	1	7	-25	22	4.4	19
Dobogókő	–	–	–	–	–	–	–	–	–	–	–	–	–
Gödöllő	93	-0.2	8.0	2	-9.8	4	-11.4	1	9	-28	24	5.4	19
Szokolya Királyrét	–	0.0	10.6	7	-10.9	1	-14.0	1	25	-24	51	10.6	5
Monor	–	0.1	8.2	6	-11.3	1	-12.4	1	6	-26	19	3.0	19
Nagykáta	–	-0.1	8.0	15	-11.6	3	-12.0	3	9	-28	24	5.9	19
Örkény	–	0.5	11.0	7	-12.5	1	-12.7	1	7	-28	20	2.9	19
Szentendre	–	1.4	10.5	3	-8.0	4	-9.0	4	14	-25	36	5.6	19
Vác	–	0.4	8.0	30	-11.0	1	-13.0	1	10	-30	25	5.0	19
Vámosmikola	71	-0.4	9.1	7	-13.2	4	-15.2	4	3	-32	9	3.2	5
Eger	–	–	–	–	–	–	–	–	–	–	–	–	–
Mátraszentimre Galyatető	–	–	–	–	–	–	–	–	–	–	–	–	–
Gyöngyös	–	-1.0	7.1	30	-12.3	5	-14.5	5	7	-26	21	3.6	19
Kompolt	63	-2.0	5.8	15	-10.8	1	-16.5	1	4	-28	13	2.3	28
Lőrinci	–	–	–	–	–	–	–	–	–	–	–	–	–
Poroszló	–	-2.5	5.0	17	-14.0	1	-18.4	1	12	-21	36	4.8	19
Jászapáti	–	-1.4	5.7	15	-11.0	1	-13.0	1	8	-26	24	3.8	19
Jászberény	–	-0.9	7.5	15	-12.1	1	-13.5	1	11	-23	32	5.7	19
Karcag	–	-2.6	5.2	10	-12.9	4	-16.3	4	3	-24	11	1.6	19
Tiszaroff	–	-1.7	6.5	15	-12.5	1	-15.5	1	6	-26	19	2.0	28
Túrkeve	55	-1.6	7.4	7	-11.8	3	-17.0	1	10	-20	63	5.1	19
Kistelek	–	1.0	11.5	7	-11.1	4	-11.4	4	3	-34	8	1.3	5
Makó	–	0.5	9.5	7	-13.2	4	-13.2	4	9	-28	24	2.8	19
Szentes	–	–	–	–	–	–	–	–	–	–	–	–	–
Borsodnádasd	–	-3.1	7.0	15	-13.8	1	-20.4	1	5	-31	14	2.0	19
Fügöd	–	-4.1	4.0	30	-13.0	1	-14.4	1	4	-22	15	1.8	28
Hidasnémeti	–	-3.5	5.5	13	-13.6	1	-15.0	1	8	-23	26	4.0	19
Jósvafő	86	-2.7	6.5	24	-12.8	5	-14.5	4	4	-33	11	1.5	5
Miskolc Lillafüred	–	–	–	–	–	–	–	–	–	–	–	–	–
Putnok	–	-3.6	5.6	19	-16.0	1	-22.0	1	6	-26	19	4.0	5
Sárospatak	65	-4.0	3.7	10	-15.5	4	-16.0	4	7	-27	21	3.0	5
Szendrőlád	–	-3.1	6.5	30	-15.0	1	-15.6	1	2	-30	6	1.4	5
Tokaj	–	-2.3	5.4	30	-13.6	4	-14.1	4	7	-30	19	3.1	5
Kisvárda	64	-3.5	3.6	30	-17.1	4	-18.5	4	19	-16	54	6.6	5
Mátészalka	–	-2.5	4.0	31	-14.5	4	-15.5	4	21	-14	60	7.0	5
Nyírlugos	–	–	–	–	–	–	–	–	–	–	–	–	–
Pátyod	–	-3.1	4.2	31	-15.2	4	-17.3	4	30	-11	73	8.7	5
Tiszabecs	–	–	–	–	–	–	–	–	–	–	–	–	–
Vásárosnamény	–	-2.8	5.7	31	-16.0	4	-16.5	4	20	-18	53	5.0	19
Záhony	–	-2.7	5.0	30	-15.5	4	-15.5	4	16	-21	43	2.8	4
Berettyóújfalu	–	-1.8	6.2	17	-13.0	4	-13.5	4	14	-16	47	6.4	5
Hajdúdorog	–	–	–	–	–	–	–	–	–	–	–	–	–
Hortobágy Halastó	–	-3.2	4.8	19	-12.8	1	-14.2	1	2	-29	6	1.2	5
Püspökladány	–	-1.6	6.0	17	-15.5	4	-16.5	4	17	-17	50	5.4	5
Polgár	–	–	–	–	–	–	–	–	–	–	–	–	–
Mezőhegyes	–	-0.4	6.5	10	-13.1	4	-15.0	4	12	-25	32	4.7	5
Orosháza	–	–	–	–	–	–	–	–	–	–	–	–	–
Szarvas	68	-1.3	7.2	7	-13.4	1	-18.0	1	7	-24	23	2.4	19
Szeghalom	–	-1.6	5.9	17	-13.6	4	-13.9	3	11	-17	39	4.2	5

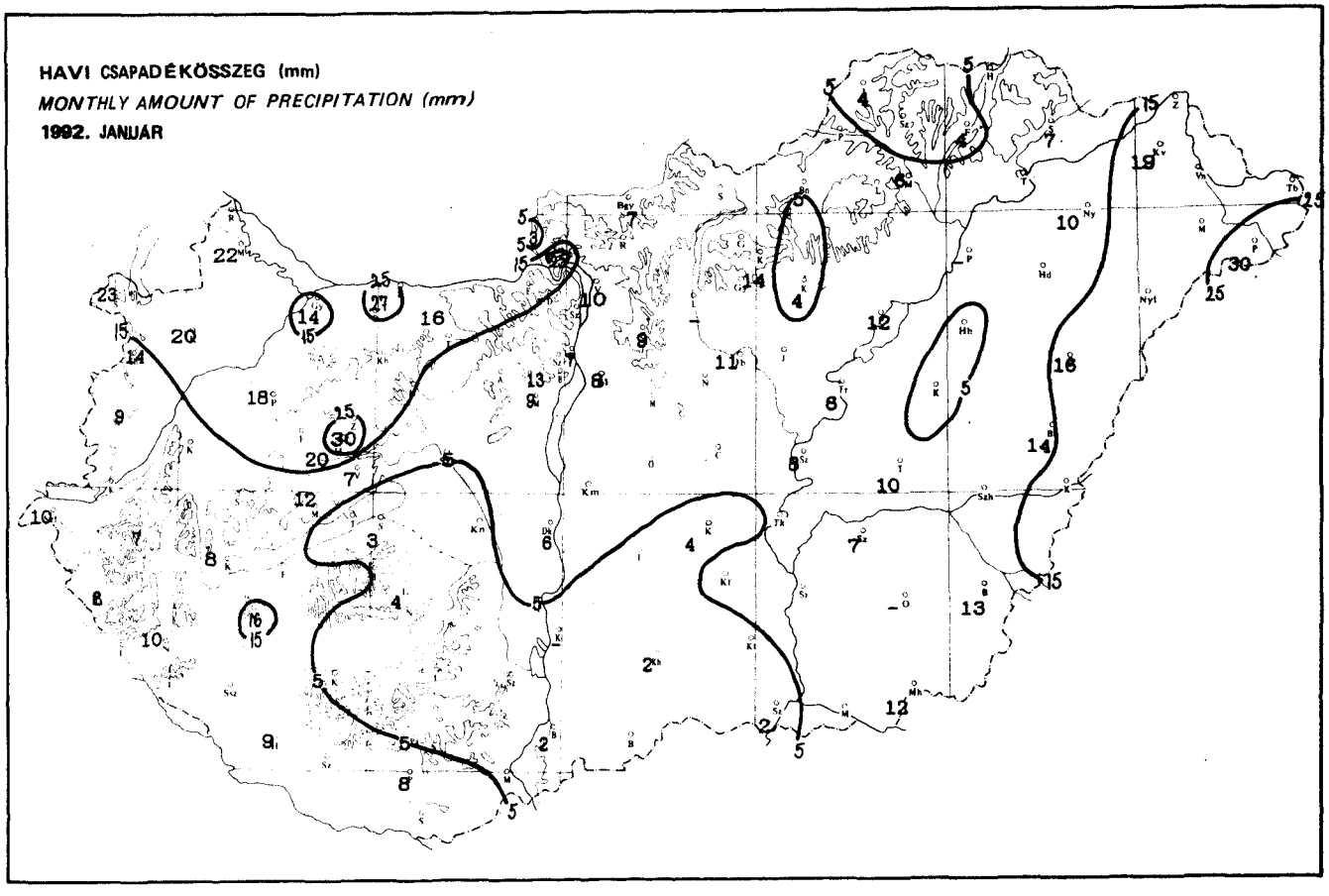

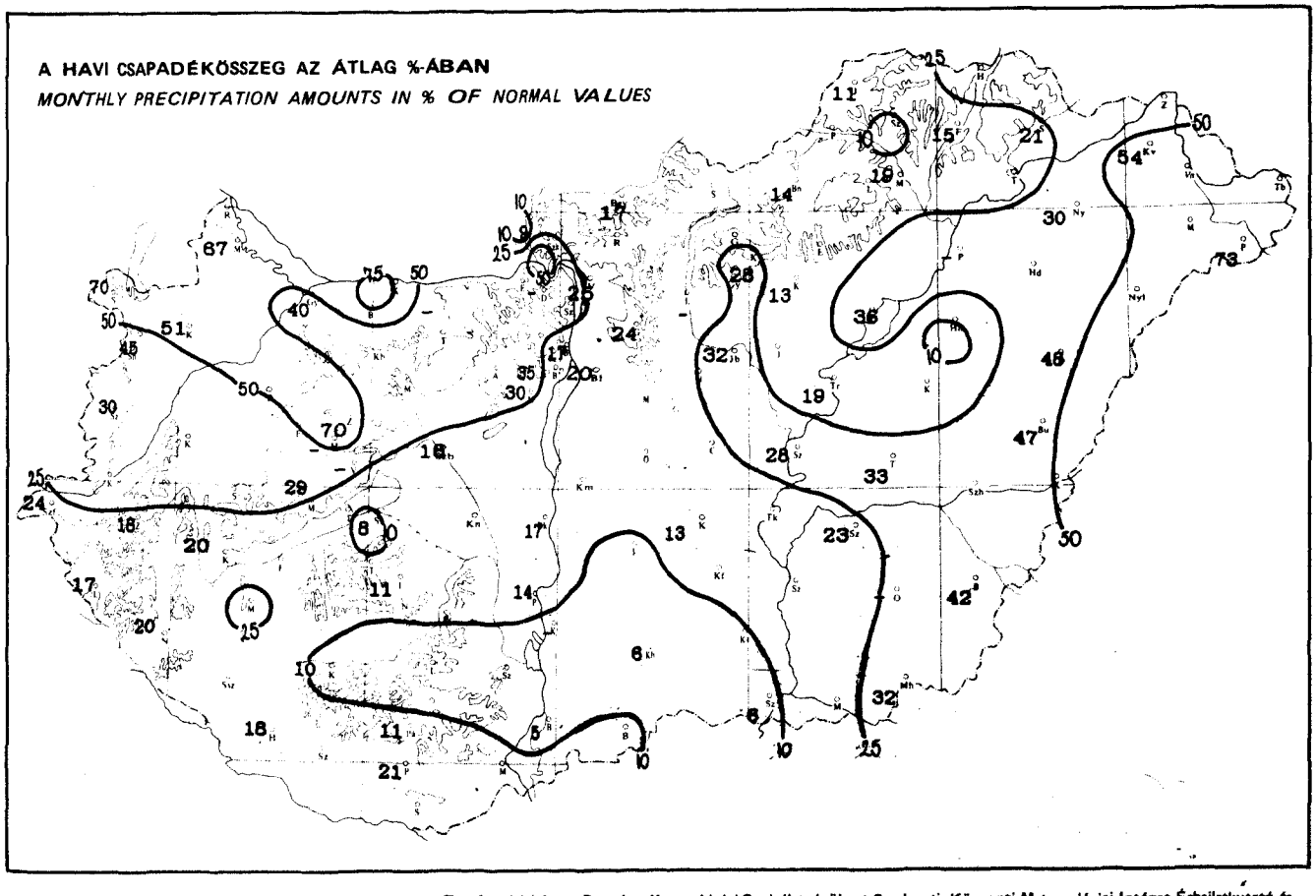

Kiadja az Országos Meteorológiai Szolgálat * Kiadásért felel: Dr. Mersich Iván, az Országos Meteorológiai Szolgálat elnöke * Szerkeszti: Központi Meteorológiai Intézet Éghajlatkutató és Tájékoztató Osztálya * Szerkesztésért felel: Dr. Szalai Sándor osztályvezető * Sokszorosítja az Országos Meteorológiai Szolgálat Házinyomdája * Felelős vezető: Máthé Gyuláné * Msz: 32.002
HU ISSN 0133 – 1582

QC
989
.H9
I3

JUL 2

IDŐJÁRÁSI HAVIJELENTÉS

ЕЖЕМЕСЯЧНЫЙ МЕТЕОРОЛОГИЧЕСКИЙ БЮЛЛЕТЕНЬ • MONTHLY WEATHER REPORT
BULLETIN MENSUEL DE TEMPS • MONATLICHER WITTERUNGSBERICHT

1992. február CXXII. évf. 2. szám

Magyarország területén februárban tovább folytatódott a napfényben gazdag, száraz és az átlagosnál melegebb időjárás.

A napfénytaram a sokévi átlag 110–180 %-át érte el. A havi legtöbb napsütéses óra (142 óra) Békéscsabán, a legkevesebb (80 óra) Sárospatakon fordult elő.

A havi középhőmérséklet a síkvidéki állomásokon -1,0 és 4,5°C, a havi hőmérsékleti anomália +1,3 és +3,7°C között változott. A legmelegebbet (17,4°C) 29-én Keszthelyen, a leghidegebbet (-12,8°C) 22-én Körösszakálon mérték.

A február havi csapadékösszeg a sokévi átlag 5–115 %-a között volt és hazánk területének 99 %-án a sokévi átlag alatt maradt. A havi maximális csapadékösszeget (62,0 mm) és a 24 óra alatt hullott legnagyobb csapadékot (5-én 35,0 mm) Farkasgyepű, a havi minimális csapadékösszeget (1,8 mm) Romhány jelentette.

A maximális hóvastagságot (17 cm) 7-én Vásárosnaményban jegyezték fel.

A tengerszintre átszámított légnyomás február havi értéke 1022–1025 hPa között volt és 5–7 hPa-lal haladta meg a sokévi átlagot. A tengerszinti légnyomás maximuma 1035,9 hPa, 27-én Túrkevén, minimuma 1004,8 hPa, 4-én Miskolcon alakult ki.

A havi legerősebb széllökést, 30,3 m/s-ot, 4-én Budaörsön regisztrálták.

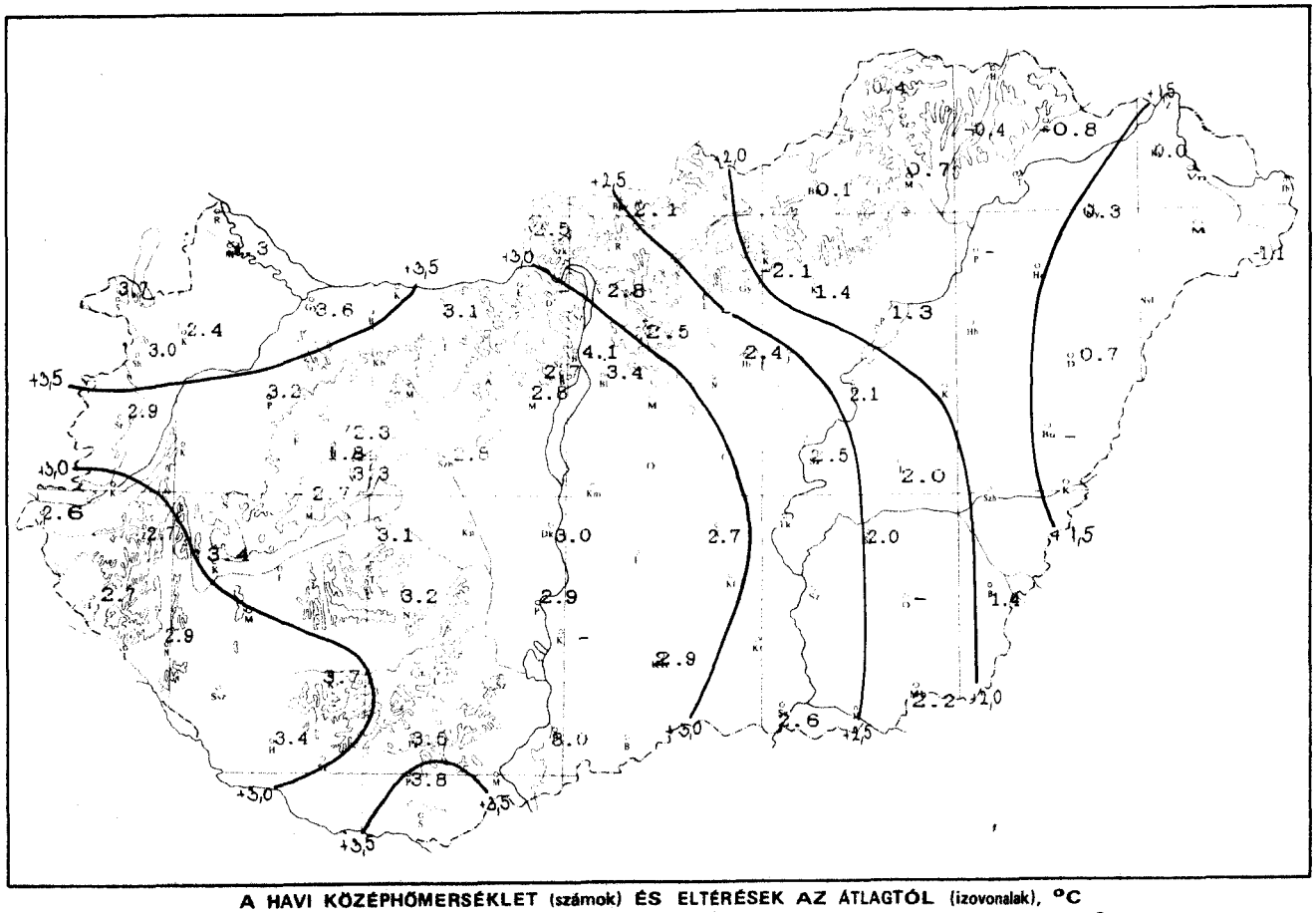

A HAVI KÖZÉPHŐMERSÉKLET (számok) ÉS ELTÉRÉSEK AZ ÁTLAGTÓL (izovonalak), °C
THE MONTHLY MEAN TEMPERATURES (CHARACTERS) AND THEIR ANOMALIES (CURVES), °C

További információk:
Központi Meteorológiai Intézet Éghajlatkutató és Tájékoztató Osztály, 1024 Budapest, Kitaibel Pál utca 1. 1525 Pf.: 38. Telefon/Telefax: 135—89-35

ÉGHAJLATI FŐÁLLOMÁSOK .NAPI ADATAI

OBSERVATIONS OF MAIN STATIONS

1992. FEBRUÁR

CSAPADÉK (mm) **(0.0 = csapadékmyom)** *PRECIPITATION (mm)*

ÁLLOMÁS	1	2	3	4	5	6	7	8	9	10	11	12	13	14	15
Sopron	.	.	0.3	1.0	8.5	0.4	.	.	0.1	0.0	.	0.0	0.0	0.0	0.0
Szombathely	.	.	.	.	8.3	1.1	.	.	.	0.2	.	.	2.1	0.3	.
Győr	.	.	0.3	0.0	0.4	1.8	0.0	.	.	.	.	0.0	0.0	0.0	2.4
Pápa	.	.	0.0	.	5.4	3.0	0.0	.	.	.	.	0.0	0.3	0.5	0.5
Veszprém	.	.	0.0	0.0	4.9	4.5	0.3	.	.	.	.	.	0.0	0.0	0.5
Keszthely	.	.	.	0.0	10.5	4.7	1.6	.	.	1.3	.	.	.	0.3	.
Siófok	.	.	.	0.0	3.6	2.9	.	.	.	.	.	.	.	0.0	0.0
Kaposvár	0.0	.	0.0	.	7.4	3.0	0.5	.	.	2.9	.	.	.	.	.
Zalaegerszeg	.	.	.	.	7.9	2.5	0.0	.	.	1.5	.	.	0.4	1.2	.
Szentgotthárd	.	.	.	.	1.8	0.2	.	.	.	2.0	.	.	3.4	3.2	.
Nagykanizsa	0.0	.	.	.	5.0	0.3	0.1	.	.	7.2	.	.	.	0.0	.
Pécs	0.1	.	.	.	2.6	7.5	0.8	.	.	2.0	.	.	.	0.1	.
Budaörs	.	.	0.1	2.2	1.2	0.6	.	.	.	.	.	.	.	0.0	1.5
Budapest KLFI	.	.	0.0	0.3	0.0	.	.	.	.	.	.	.	.	0.0	0.8
Paks	.	.	.	.	1.3	1.9	.	.	.	.	.	.	.	.	.
Baja	.	.	.	0.0	2.0	1.8	.	.	.	0.5	.	.	.	0.0	.
Szeged	.	.	0.0	0.0	3.6	0.6	0.0	.	.	.	.	.	.	.	.
Szolnok	.	.	0.4	0.1	0.1	0.7	.	.	.	.	.	0.2	.	.	0.5
Kékestető	.	.	1.9	.	0.0	0.0	.	.	.	.	.	0.1	.	.	0.5
Miskolc	.	.	0.0	.	.	.	.	.	0.0	.	.	.	.	1.9	.
Nyíregyháza	.	.	1.6	.	0.0	0.0	0.0	0.5	.	.	.	.	.	1.1	0.1
Debrecen	.	.	3.1	.	.	.	0.2	0.5	0.0	.	.	1.1	0.1	0.0	0.7
Békéscsaba	.	.	0.7	0.0	0.3	0.1	1.7	.	.	.	.	0.0	.	.	.

KÖZÉPHŐMÉRSÉKLET (°C) *DAILY MEAN TEMPERATURE (°C)*

ÁLLOMÁS	1	2	3	4	5	6	7	8	9	10	11	12	13	14	15
Sopron	2.3	-1.0	1.8	3.7	2.3	6.4	7.9	5.8	0.9	2.9	6.1	7.2	7.4	6.9	6.4
Szombathely	2.0	0.1	1.1	3.6	2.7	3.8	7.1	4.5	0.6	1.5	4.9	6.7	7.5	5.5	4.3
Győr	1.2	0.2	1.0	3.5	2.6	4.9	7.9	5.5	2.5	2.7	5.7	6.2	9.1	7.4	7.0
Pápa	0.3	0.0	0.9	3.6	2.6	4.7	7.7	5.9	1.5	2.8	5.3	6.9	9.4	7.5	6.0
Veszprém	0.8	0.0	1.4	3.0	2.3	3.7	6.4	6.2	3.7	3.3	5.2	6.4	7.9	6.9	6.3
Keszthely	1.5	-0.9	1.2	3.2	3.4	3.3	5.7	6.7	0.7	4.1	5.6	6.0	8.2	7.5	5.7
Siófok	1.0	-0.5	1.1	3.5	2.5	3.2	5.2	4.8	1.7	2.5	4.6	5.3	8.4	6.8	6.5
Kaposvár	0.8	0.0	2.6	2.9	2.8	3.7	6.5	5.3	2.8	6.6	5.7	7.8	10.2	8.2	5.7
Zalaegerszeg	1.6	-0.6	-0.1	1.6	2.5	2.7	6.4	4.0	0.9	0.7	5.1	6.8	7.9	7.0	5.3
Szentgotthárd	1.6	-0.1	0.1	2.5	2.4	3.9	7.3	4.2	1.6	-0.1	3.7	5.6	6.6	6.0	4.7
Nagykanizsa	1.0	-1.4	0.9	1.8	2.4	3.3	6.2	4.0	1.3	6.2	5.5	7.3	8.7	7.2	5.4
Pécs	1.5	-0.9	2.6	2.7	2.4	3.4	6.2	6.2	5.2	5.8	5.4	6.7	9.7	8.2	6.7
Budaörs	-0.4	0.0	2.1	3.1	1.6	4.0	7.0	3.0	3.5	2.4	5.5	4.0	6.2	7.4	4.9
Budapest KLFI	1.1	-0.3	2.4	3.6	2.3	4.4	6.7	3.3	3.4	2.8	5.2	4.8	7.9	7.3	5.5
Paks	0.2	-1.9	0.8	4.2	3.2	4.3	7.9	4.6	3.7	4.2	6.0	7.0	8.9	6.2	5.2
Baja	0.9	-2.6	0.6	3.2	3.0	3.9	7.3	6.5	3.9	4.7	6.1	6.2	9.1	7.4	6.1
Szeged	0.4	-2.9	0.9	2.4	2.1	3.1	6.2	3.7	5.3	4.1	5.4	6.0	8.8	7.6	4.4
Szolnok	0.9	-0.7	1.4	3.1	2.1	3.5	3.8	1.5	2.7	2.7	5.6	5.2	8.3	7.8	5.4
Kékestető	-4.4	-4.2	-4.8	-4.6	-5.3	-4.1	0.4	0.8	-1.9	-1.4	-0.5	0.3	3.4	1.8	-0.2
Miskolc	0.1	-3.5	-1.1	2.4	0.7	0.6	-1.4	-0.8	-0.4	0.5	2.1	2.7	2.0	3.2	3.5
Nyíregyháza	-1.2	-2.1	-0.8	0.6	-0.5	-0.5	-1.2	0.5	0.6	2.5	0.7	2.9	3.0	4.2	3.6
Debrecen	-0.6	-3.2	-0.8	0.9	-0.1	0.4	-0.5	0.6	1.8	2.8	2.7	2.9	6.0	6.6	3.4
Békéscsaba	-0.3	-2.9	-0.3	2.1	1.1	1.6	0.7	1.3	3.2	2.5	3.7	5.1	7.5	7.4	4.9

NAPSÜTÉS (óra) *DURATION OF SUNSHINE (HOURS)*

ÁLLOMÁS	1	2	3	4	5	6	7	8	9	10	11	12	13	14	15
Sopron	0.4	3.1	2.0	5.7	0.0	0.6	1.7	7.3	0.0	0.1	7.7	0.5	5.8	0.0	7.1
Szombathely	0.2	1.3	1.9	3.1	0.0	0.0	0.3	6.8	2.9	0.0	7.1	0.5	7.8	0.0	5.9
Győr	4.9	2.8	1.6	4.4	0.0	0.0	0.5	3.8	5.9	0.0	6.8	0.0	6.7	0.2	7.4
Pápa	5.0	5.3	1.4	4.2	0.2	0.0	0.0	5.5	4.7	0.8	7.0	0.7	7.7	0.0	7.8
Veszprém	-	-	-	-	-	-	-	-	-	-	-	-	-	-	-
Keszthely	3.8	2.4	1.5	5.7	2.2	0.0	0.0	6.8	1.2	4.5	6.6	4.2	7.8	0.0	7.8
Siófok	4.6	5.0	3.0	5.5	2.0	0.0	0.0	5.6	4.8	3.2	6.2	2.3	7.5	0.1	7.9
Kaposvár	4.7	5.3	5.2	6.1	0.5	0.0	0.0	6.4	5.2	5.8	5.3	3.5	8.6	0.1	7.2
Zalaegerszeg	1.1	1.8	0.5	4.0	1.1	0.0	0.0	6.6	3.1	0.0	7.6	1.7	8.1	0.3	8.0
Szentgotthárd	1.0	2.4	0.3	4.7	1.2	2.2	2.0	7.6	6.8	0.0	7.1	2.6	7.8	0.0	6.2
Nagykanizsa	2.7	4.4	3.7	5.6	1.7	0.0	0.7	6.6	3.3	4.7	7.0	5.4	7.7	0.0	7.7
Pécs	5.7	4.2	6.3	4.8	0.3	0.0	0.0	4.4	7.3	4.9	4.9	3.7	7.9	0.0	8.2
Budaörs	-	-	-	-	-	-	-	-	-	-	-	-	-	-	-
Budapest KLFI	7.9	4.2	2.4	5.7	0.0	5.3	0.9	2.4	3.0	0.0	8.0	2.7	5.6	0.0	6.8
Paks	7.7	3.6	4.2	5.7	0.3	0.0	0.0	1.8	6.1	4.6	7.4	2.6	7.9	0.0	7.7
Baja	7.9	2.9	4.3	3.8	1.7	0.2	0.2	1.6	5.6	4.5	5.9	3.3	7.8	0.5	8.3
Szeged	7.7	0.2	2.4	4.6	3.1	5.7	0.0	0.5	1.9	4.5	5.8	4.1	6.6	0.5	6.9
Szolnok	8.2	5.3	0.1	6.7	2.1	8.2	0.5	0.0	0.0	2.6	7.0	4.6	7.5	1.2	7.9
Kékestető	7.5	3.1	0.0	3.3	1.8	8.0	0.7	6.4	0.3	0.0	7.6	4.6	6.2	0.0	5.0
Miskolc	8.0	2.0	0.2	7.5	1.4	8.1	0.0	2.0	0.0	0.0	3.1	4.9	0.0	0.0	6.4
Nyíregyháza	6.3	0.8	0.4	5.3	1.7	6.9	0.0	0.0	0.0	2.1	2.0	0.8	0.0	0.2	5.9
Debrecen	7.2	0.0	1.5	5.2	1.9	7.5	0.0	0.0	0.0	3.9	5.2	4.4	0.7	1.3	5.7
Békéscsaba	8.0	0.2	1.5	6.1	4.7	7.6	0.0	0.0	0.0	6.0	6.2	6.1	5.5	0.2	9.4

ÉGHAJLATI FŐÁLLOMÁSOK NAPI ADATAI

OBSERVATIONS OF MAIN STATIONS

1992. FEBRUAR

CSAPADÉK (mm) — *PRECIPITATION (mm)*

16	17	18	19	20	21	22	23	24	25	26	27	28	29	30	31	Állomás szám *Station number*
.	0.3	0.0	.	0.0	0.6	2.0	1.5	.	.	.	.	.	.			12805
2.3	0.5	.	.	.	1.6	0.8	0.7	.	.	.	.	.	.			12812
1.3	0.0	0.4	.	0.1	1.3	0.0	5.7	.	.	.	.	.	.			12822
1.5	1.6	0.1	.	0.4	2.4	0.0	1.2	.	.	.	.	.	.			12825
2.8	0.0	0.0	0.1	0.0	0.4	.	0.2	.	.	.	.	.	.			12830
1.9	0.3	0.2	0.0	0.0	0.5	0.0	0.3	.	.	.	.	.	.			12920
4.0	0.8	0.0	.	.	0.0	.	0.2	.	.	.	.	.	.			12935
9.6	0.5	0.0	.	.	0.6	.	.	.	.	.	.	.	.			12930
4.2	0.2	0.0	.	0.0	1.4	0.0	.	.	.	.	.	.	.			12915
7.6	.	.	.	.	1.1	0.6	.	.	.	.	.	.	.			12910
11.4	.	0.0	.	0.1	1.7	0.1	.	.	.	.	.	.	.			12925
12.5	.	0.3	.	0.0	2.3	.	.	.	.	.	.	.	.			12942
0.7	.	.	0.0	0.5	0.3	.	3.7	.	.	.	.	.	.			12838
0.4	0.0	.	0.0	1.3	0.3	.	0.9	.	.	.	.	.	.			12843
5.2	.	0.0	.	0.1	1.8	.	1.3	.	.	.	.	.	.			12950
9.9	0.0	0.1	0.0	0.2	1.9	0.0	1.3	.	.	.	.	.	.			12960
5.3	0.2	0.0	0.0	0.5	1.1	0.0	3.1	.	.	.	.	.	.			12982
3.1	0.2	.	.	0.6	2.2	.	3.7	.	.	.	.	.	.			12860
0.1	0.0	.	.	1.3	0.2	.	3.6	.	.	.	.	.	.			12851
.	1.0	.	.	0.7	0.4	.	1.2	.	.	.	.	.	.			12772
0.7	.	0.0	0.0	0.1	0.0	.	4.5	.	.	.	.	.	.			12892
1.3	.	0.1	.	0.1	0.3	.	6.4	.	.	.	.	.	.			12882
3.4	.	.	0.0	3.0	2.6	.	4.3	.	.	.	.	.	.			12992

KÖZÉPHŐMÉRSÉKLET (°C) — *DAILY MEAN TEMPERATURE (°C)*

16	17	18	19	20	21	22	23	24	25	26	27	28	29	30	31	Állomás szám *Station number*
7.2	2.4	-2.4	-1.4	-1.2	0.6	0.3	2.8	5.7	3.3	4.0	4.5	5.9	8.0			12805
5.2	2.1	-1.9	-1.3	-1.2	0.5	-0.5	1.8	4.3	2.5	2.7	3.6	4.5	6.6			12812
6.7	2.3	-1.9	-1.3	-0.9	-0.5	0.7	2.8	5.8	2.6	4.4	4.3	4.0	6.7			12822
6.4	1.6	-2.2	-1.3	-1.6	-1.3	-0.7	2.4	5.3	3.4	4.7	3.8	3.2	5.1			12825
5.6	1.6	-2.8	-2.9	-1.9	-1.3	-1.2	2.1	5.3	3.3	2.7	5.3	6.8	8.3			12830
5.1	2.7	-1.0	-0.4	-0.6	0.2	0.4	2.3	5.5	2.8	4.2	4.3	5.0	6.3			12920
5.4	3.3	-0.4	-0.6	0.4	0.7	0.9	2.6	5.5	2.0	3.7	2.6	3.1	5.4			12935
5.4	1.9	-1.3	-1.5	-0.3	-1.3	-1.0	3.4	6.4	2.8	4.8	4.7	5.0	5.4			12930
4.9	1.8	-1.5	-1.1	-1.1	0.5	-0.4	1.2	3.5	2.4	4.7	3.3	3.7	5.3			12915
3.7	1.6	-2.3	-2.3	-1.9	0.5	-0.7	2.0	4.8	2.6	2.7	4.6	4.5	6.6			12910
5.2	2.2	-0.8	-1.0	-1.2	0.2	-0.1	1.7	3.3	2.6	2.7	3.3	3.2	4.0			12925
5.0	2.3	-2.1	-2.5	-0.7	-2.2	-2.3	2.2	5.9	3.8	4.6	6.3	8.1	8.7			12942
5.9	3.0	-0.9	-1.4	-0.7	-1.0	-2.5	2.3	5.6	1.1	1.4	3.0	3.9	5.6			12838
5.6	3.9	-0.8	-1.1	-0.7	-1.1	-1.0	1.2	6.1	3.0	3.7	5.3	5.8	7.4			12843
4.9	3.5	-1.2	-1.3	-0.4	-1.6	-3.0	1.6	6.3	1.2	1.2	1.7	2.6	4.4			12950
3.9	3.2	-1.5	-1.6	-1.1	-2.6	-4.7	-0.1	6.0	2.2	3.1	3.8	4.5	5.1			12960
4.2	3.5	-0.9	-1.9	-2.1	-2.8	-3.6	-0.8	5.2	1.8	3.0	3.1	4.6	4.7			12982
4.9	3.5	-0.9	-1.4	-2.6	-3.7	-3.3	0.1	5.6	1.9	1.9	3.3	4.6	4.2			12860
0.1	-3.7	-8.7	-8.4	-7.7	-7.6	-7.3	-3.3	-1.4	-1.2	1.6	2.8	4.1	5.4			12851
5.5	2.4	-3.6	-1.5	-4.2	-3.6	-2.5	-1.9	4.7	3.0	1.9	1.7	3.4	3.7			12772
4.3	1.1	-3.3	-2.0	-2.7	-3.2	-3.3	-2.2	3.1	1.8	0.3	0.3	2.1	-1.1			12892
3.4	2.3	-2.9	-2.0	-4.5	-6.2	-3.7	-3.4	2.5	1.7	1.3	2.6	2.8	3.0			12882
4.1	3.4	-1.9	-1.8	-3.0	-5.2	-5.6	-4.1	4.0	1.8	1.6	2.4	3.4	3.3			12992

NAPSÜTÉS (órák) — *DURATION OF SUNSHINE (HOURS)*

16	17	18	19	20	21	22	23	24	25	26	27	28	29	30	31	Állomás szám *Station number*
4.3	6.0	5.8	8.0	2.4	0.0	0.0	0.2	9.0	7.2	8.3	8.3	7.9	8.5			12805
0.8	4.1	6.0	8.6	2.3	0.0	0.0	0.0	9.0	6.6	7.8	8.5	8.1	7.8			12812
4.0	5.1	5.3	4.2	0.0	0.0	3.9	1.1	8.4	6.1	7.9	7.5	7.0	7.8			12822
2.5	1.3	4.0	4.2	0.1	0.0	1.1	2.0	8.6	6.3	8.2	7.7	6.3	8.1			12825
-	-	-	-	-	-	-	-	-	-	-	-	-	-			12830
0.0	1.9	3.7	4.3	1.9	0.0	0.0	2.0	9.2	7.0	8.3	8.6	7.8	8.0			12920
0.0	3.1	4.2	7.1	1.0	0.0	7.6	1.8	9.7	6.4	7.6	8.6	7.5	8.5			12935
0.0	1.9	5.1	7.3	2.7	0.0	2.8	4.1	9.1	6.6	9.1	7.7	8.0	8.4			12930
0.0	1.9	3.7	5.7	2.2	0.0	0.0	1.0	8.2	6.6	8.9	7.7	9.0	7.9			12915
0.0	2.8	7.3	5.2	4.7	0.0	0.0	0.0	9.6	7.3	7.9	8.1	7.9	9.0			12910
0.0	3.5	5.4	5.5	2.7	0.0	0.0	3.1	8.6	6.8	8.1	8.1	8.1	6.8			12925
0.0	0.0	1.2	6.2	3.2	0.0	5.2	4.2	8.7	8.9	8.9	9.0	8.7	8.7			12942
-	-	-	-	-	-	-	-	-	-	-	-	-	-			12838
1.7	7.0	4.7	6.0	0.0	2.5	8.3	2.1	9.1	7.2	8.8	7.6	7.6	7.6			12843
0.0	4.0	3.8	6.4	0.0	0.4	7.7	3.5	9.4	6.9	8.2	8.3	8.0	9.0			12950
0.0	1.4	3.6	6.0	0.5	0.4	4.2	3.4	8.9	7.0	8.6	7.7	7.6	7.7			12960
0.0	2.0	4.4	4.8	0.0	0.1	4.7	1.4	8.4	6.5	7.6	6.3	7.7	6.8			12982
0.0	7.9	7.0	7.3	0.0	0.3	7.3	2.2	9.1	8.4	7.6	6.3	8.1	6.0			12860
1.3	8.1	6.9	8.1	0.0	2.5	8.4	1.4	9.0	8.3	8.8	5.6	9.2	9.2			12851
1.2	6.3	8.1	7.2	0.0	1.5	8.5	0.3	9.2	7.3	8.5	3.6	7.5	7.3			12772
0.4	3.5	7.6	5.3	0.0	0.3	8.1	0.0	7.1	6.9	7.4	2.4	6.6	2.1			12892
0.0	6.2	7.5	5.5	0.0	0.0	7.9	0.0	6.7	7.6	7.1	4.9	7.0	6.7			12882
0.0	4.9	8.0	6.6	1.4	0.0	9.5	0.0	7.0	9.3	9.7	9.0	9.6	5.3			12992

ÉGHAJLATI FŐÁLLOMÁSOK HAVI ADATAI

OBSERVATIONS OF MAIN STATIONS

1992. FEBRUÁR

Állomások és tengerszint feletti magasságuk (m) *Stations and Their Elevation (m)*		Napsütés *Sunshine*: havi összeg (óra) *monthly amounts (hours)*	Napsütés *Sunshine*: eltérés (óra) *anomalies (hours)*	Derült nap – *Clear days*	Borult nap – *Overcast days*	Hőmérséklet (°C) – *Temperature (°C)*: havi közép *monthly mean*	eltérés *anomalies*	abszolút maximum *absolute maximum*	dátum *date*	abszolút minimum *absolute minimum*	dátum *date*	hőségnap max. ≥ 30 °C	nyári nap max. ≥ 25 °C	fagyos nap min. ≤ 0 °C	téli nap max. ≤ 0 °C	zord nap min. ≤ -10 °C	radiációs min. ≤ 0 °C
Sopron	233	118	+33	4	8	3.7	+3.7	17.0	29	-4.2	18	0	0	17	1	0	22
Szombathely	224	107	+16	6	9	2.9	+3.4	16.8	29	-4.5	20	0	0	20	0	0	25
Győr	115	113	+25	7	5	3.6	+3.7	15.5	29	-4.9	25	0	0	17	0	0	22
Pápa	140	111	+18	5	9	3.2	+3.2	15.1	29	-7.2	22	0	0	19	0	0	20
Veszprém	302	-	-	4	8	3.3	-	15.5	29	-6.5	22	0	0	15	1	0	19
Keszthely	117	117	+20	6	8	3.4	+3.4	17.4	29	-5.3	2	0	0	17	0	0	22
Siófok	108	130	+35	7	5	3.1	+3.3	14.6	13	-4.0	2	0	0	16	0	0	18
Kaposvár	144	137	-	6	5	3.7	+2.9	15.6	28	-5.6	22	0	0	17	0	0	20
Zalaegerszeg	188	107	-	6	8	2.7	+2.8	16.2	29	-6.2	23	0	0	21	0	0	24
Szentgotthárd	221	122	+36	8	3	2.6	-	15.3	29	-7.8	19	0	0	24	0	0	25
Nagykanizsa	160	128	-	8	6	2.9	+2.8	16.0	29	-6.0	2	0	0	20	0	0	25
Pécs	201	136	+40	6	7	3.8	+3.5	15.7	29	-6.4	22	0	0	11	0	0	17
Budaörs	125	-	-	5	3	2.7	-	16.0	29	-8.0	22	0	0	19	0	0	26
Budapest KLFI	140	135	+46	4	5	3.4	+3.4	15.1	29	-6.2	21	0	0	17	0	0	21
Paks	103	135	-	5	4	2.9	-	16.4	13	-10.6	2	0	0	21	0	1	26
Baja	109	126	+30	5	4	3.0	-	16.0	13	-9.9	22	0	0	18	0	0	22
Szeged	82	115	+21	6	7	2.6	+2.7	15.2	13	-8.1	23	0	0	19	0	0	22
Szolnok	85	139	+48	5	7	2.5	+2.9	15.8	13	-7.8	21	0	0	18	0	0	25
Kékestető	989	141	+32	5	4	-2.1	+1.9	9.2	29	-10.3	18	0	0	24	14	1	26
Miskolc	233	120	+42	4	8	0.7	-	9.3	15	-7.1	21	0	0	25	5	0	26
Nyíregyháza	105	90	+7	4	9	0.3	+1.5	10.0	28	-6.5	2	0	0	25	3	0	27
Debrecen	114	112	+27	5	8	0.7	+1.3	11.8	29	-9.2	21	0	0	25	2	0	28
Békéscsaba	84	142	+62	4	8	1.4	+1.8	13.6	13	-11.2	23	0	0	21	2	2	24

MAXIMÁLIS SZÉLLÖKÉS (m/s)
MAXIMUM WIND SPEED (m/s)

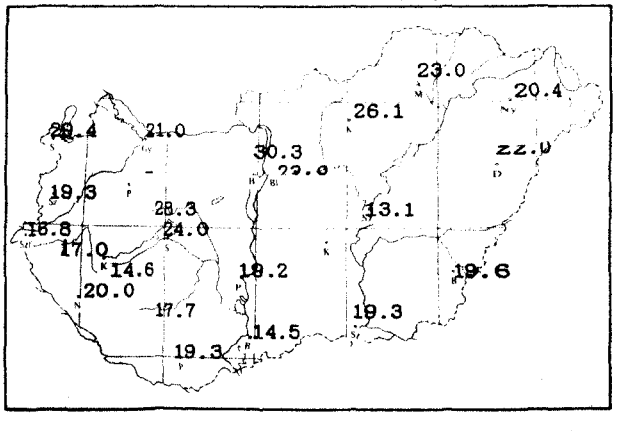

HAVI ÁTLAGOS SZÉLSEBESSÉG (m/s)
MEAN WIND SPEED (m/s)

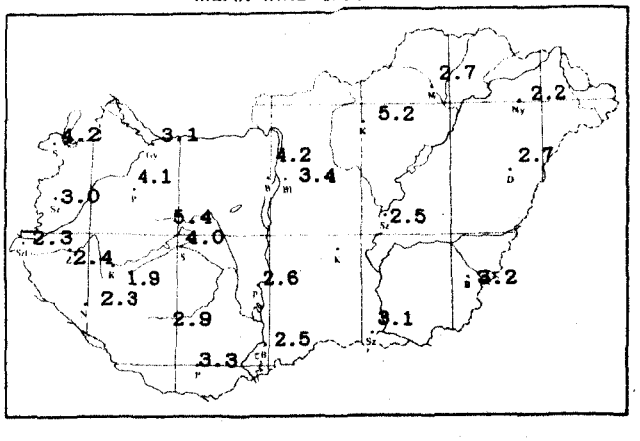

ÉGHAJLATI FŐÁLLOMÁSOK HAVI ADATAI

OBSERVATIONS OF MAIN STATIONS

1992. FEBRUÁR

Légnedvesség — *Humidity*				Szél — *Wind*				Csapadék (mm) — *Precipitation (mm)*									Napok száma — *Number of days*				
				napok száma *number of days*									napok száma *number of days*								
páranyomás (hPa) *vapour pressure (hPa)*	havi közép — *monthly mean (%)*	minimum (%)	dátum *date*	maximum ≤ 2 m/s	maximum ≥ 10 m/s	maximum ≥ 15 m/s	maximum ≥ 20 m/s	havi összeg *monthly amount*	eltérés *anomalies*	az átlag %-ában *monthly amount in % of normal values*	napi maximum *daily maximum*	dátum *date*	≥ 0,1 mm	≥ 1,0 mm	≥ 5,0 mm	≥ 10,0 mm	zivatar — *storm*	jégeső — *hail*	havazás — *snow*	hótakaró — *snow cover*	köd — *fog* látás ≤ 1000 m — *visibility ≤ 1000 m*
6.0	74	41	24	0	21	14	11	15	-21	42	8.5	5	9	4	1	0	0	0	5	1	4
5.8	76	35	24	0	15	4	0	18	-11	62	8.3	5	10	5	1	0	0	0	4	1	5
6.2	78	36	26	0	16	8	1	14	-26	35	5.7	23	9	5	1	0	0	0	3	1	3
5.7	72	35	25	0	16	8	1	17	-24	41	5.4	5	11	6	1	0	0	0	5	1	5
5.7	73	38	26	0	21	13	4	14	-	-	4.9	5	8	3	0	0	0	0	4	0	4
6.3	80	43	29	1	5	0	0	22	-19	54	10.5	5	10	5	1	1	0	0	4	1	7
5.6	72	33	26	0	21	10	5	12	-33	27	4.0	16	5	3	0	0	0	0	1	0	4
5.9	74	30	26	0	15	6	0	25	-22	53	9.6	16	7	4	2	0	0	0	3	0	0
5.8	78	33	24	0	12	3	0	19	-21	48	7.9	5	8	6	1	0	0	0	3	2	4
5.3	71	23	24	0	9	2	0	20	-18	53	7.6	16	8	6	1	0	0	0	3	1	4
5.8	76	24	24	0	13	2	1	26	-21	55	11.4	16	8	4	3	1	0	0	4	2	4
5.7	70	34	29	0	15	5	0	28	-12	70	12.5	16	9	5	2	1	0	0	4	2	0
5.6	75	34	25	0	19	14	8	11	-27	29	3.7	23	9	4	0	0	0	0	4	2	6
5.5	70	35	26	0	16	11	2	4	-39	9	1.3	20	6	1	0	0	0	0	3	1	8
5.5	73	30	26	0	14	2	0	12	-28	30	5.2	16	6	5	1	0	0	0	2	0	1
6.0	78	42	15	0	10	0	0	18	-22	45	9.9	16	8	5	1	0	0	0	4	1	6
5.9	80	34	15	0	16	4	0	14	-23	38	5.3	16	7	4	1	0	0	0	4	1	6
5.8	78	41	6	0	2	0	0	12	-19	39	3.7	23	11	3	0	0	0	0	5	1	9
4.1	76	7	27	0	20	14	5	8	-41	16	3.6	23	7	3	0	0	0	0	4	22	15
4.8	73	31	24	0	11	9	2	5	-26	16	1.9	14	5	3	0	0	0	0	4	1	8
5.4	85	53	25	0	9	3	1	9	-25	26	4.5	23	7	3	0	0	0	0	3	2	11
5.2	79	45	26	0	16	6	3	14	-21	40	6.4	23	11	4	1	0	0	0	6	2	7
5.8	83	50	27	0	11	3	0	16	-18	47	4.3	23	8	5	0	0	0	0	7	3	7

ABSZOLÚT RADIÁCIÓS MINIMUM (°C)
VALUE (°C) OF ABSOLUTE RADIATION MINIMUM

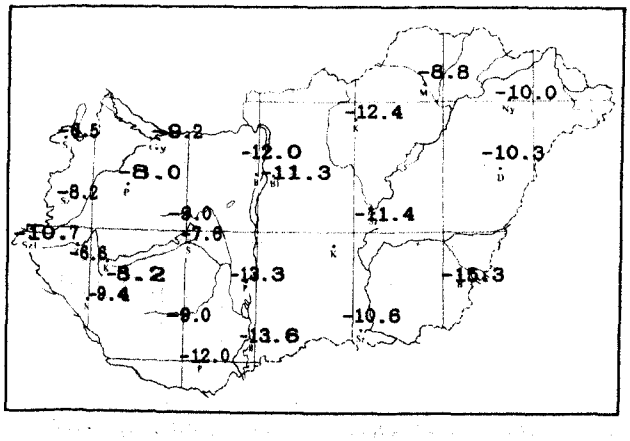

Ápr.-Szept. ZIVATAR. Okt.-Márc. HÓTAKARÓ MAX. VASTAGSÁGA
Apr.-Sept.: STORM. Oct.-March. MAX. DEPTH OF SNOW COVER (cm)

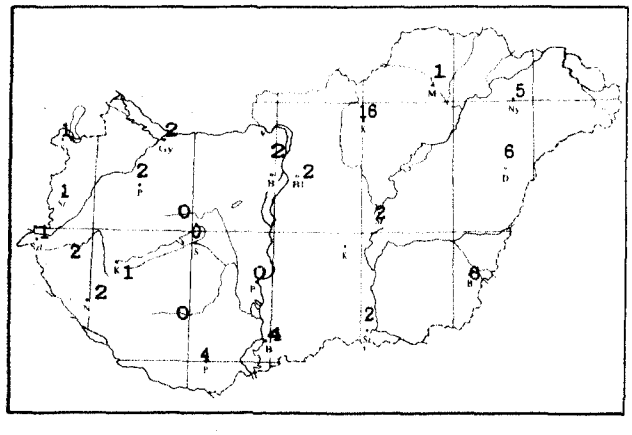

ELSŐ- ÉS MÁSODOSZTÁLYÚ ÁLLOMÁSOK HAVI ADATAI

OBSERVATIONS OF FIRST - AND SECOND- CLASS STATIONS

1992. FEBRUÁR

Állomások *Stations*	Napsütés havi összege (óra) *Monthly amount of sunshine (hours)*	Hőmérséklet (°C) – *Temperature (°C)* havi közép *monthly mean*	abszolút maximum *absolute maximum*	dátum – *date*	abszolút minimum *absolute minimum*	dátum – *date*	abszolút radiációs minimum *value of absolute radiation minimum*	dátum – *date*	Csapadék (mm) – *Precipitation (mm)* havi összeg *monthly amount*	eltérés *anomalies*	az átlag %-ában *monthly amount in % of normal values*	napi maximum *daily maximum*	dátum – *date*
Kapuvár Hövej	101	2.4	16.0	29	-4.4	19	-7.5	21	22	-18	55	8.1	5
Mosonmagyaróvár	109	3.3	14.8	29	-4.0	3	-6.0	22	14	-22	39	4.9	5
Rajka	-	3.4	14.4	13	-4.3	19	-4.3	3	15	-25	38	4.9	6
Sopronhorpács	108	3.0	16.5	29	-5.5	20	-7.7	20	18	-14	56	10.2	5
Kőld	-	4.3	16.1	29	-4.1	20	-6.6	19	24	-19	56	12.8	5
Körmend	-	-	-	-	-	-	-	-	-	-	-	-	-
Lenti	-	2.7	15.6	13	-6.0	19	-8.5	20	19	-26	42	11.1	16
Letenye	-	3.8	15.6	29	-6.5	2	-8.2	2	29	-15	66	15.3	16
Hárskút	130	1.8	12.0	29	-7.0	19	-9.5	19	29	-	-	11.0	6
Farkasgyepű	-	2.0	13.0	29	-5.2	19	-7.6	20	62	+7	113	35.0	5
Mencshely	127	2.7	14.6	29	-8.0	22	-12.8	22	38	-10	79	11.6	6
Sümeg	-	4.1	16.5	29	-4.8	20	-7.1	20	30	-15	67	10.9	5
Tihany	-	4.0	17.1	29	-4.7	19	-5.2	19	15	-25	38	4.3	6
Zirc	-	2.3	12.8	29	-6.2	22	-10.4	22	47	-4	92	12.8	5
Fonyód	-	3.7	14.9	29	-4.3	2	-5.1	2	26	-20	57	9.8	5
Homokszentgyörgy	125	3.4	16.0	29	-6.5	2	-7.0	2	43	-10	81	15.0	10
Marcali	-	-	-	-	-	-	-	-	-	-	-	-	-
Somogyszob	-	4.1	16.5	29	-6.4	2	-7.9	2	36	-11	77	16.9	16
Tab	-	3.8	16.6	29	-6.6	2	-8.4	22	11	-37	23	4.2	16
Bábolna	-	-	-	-	-	-	-	-	-	-	-	-	-
Esztergom kertváros	-	3.0	14.5	29	-9.9	18	-11.6	22	12	-26	32	3.3	15
Kisbér	-	4.4	16.0	13	-9.0	22	-13.5	22	16	-27	37	3.6	6
Komárom	-	3.5	14.0	13	-5.1	22	-7.5	22	9	-30	23	3.6	15
Tata	-	3.1	13.8	29	-7.6	22	-8.1	22	10	-	-	5.5	23
Alcsútdoboz	-	3.1	15.6	29	-7.8	22	-8.0	22	9	-32	22	3.5	23
Dunaújváros Kisapostag	-	3.0	15.0	29	-7.0	22	-9.8	22	10	-28	26	2.4	23
Martonvásár	-	2.8	14.0	13	-6.8	22	-9.0	22	7	-28	20	2.2	15
Mór	-	3.2	14.0	29	-9.5	22	-12.0	22	19	-26	42	4.1	6
Sárbogárd	-	3.9	15.7	29	-5.5	22	-8.3	22	13	-	-	5.5	5
Székesfehérvár	-	2.8	15.4	29	-8.4	2	-11.8	2	14	-24	37	5.0	5
Iregszemcse	124	3.2	15.4	29	-6.8	2	-8.2	2	14	-26	35	5.2	6
Lengyel	-	-	-	-	-	-	-	-	-	-	-	-	-
Nagykónyi	-	-	-	-	-	-	-	-	-	-	-	-	-
Szekszárd	-	4.2	16.0	13	-4.0	19	-8.0	2	19	-25	43	12.0	16
Pécs Árpádtető	-	3.5	14.4	28	-6.4	19	-8.2	19	45	+2	105	19.1	16
Mohács	-	4.0	16.5	13	-4.9	23	-7.0	2	9	-29	24	5.6	16
Siklós	-	4.0	16.6	13	-5.4	2	-9.9	22	34	-8	81	15.1	16
Szigetvár	-	4.0	16.5	29	-6.9	2	-7.1	2	40	-9	82	10.1	10
Bácsalmás	-	3.4	15.5	13	-9.0	22	-10.1	22	21	-18	54	11.2	16
Izsák	-	3.4	15.5	13	-7.0	21	-8.0	21	13	-26	33	3.4	6
Kalocsa	-	-	-	-	-	-	-	-	-	-	-	-	-
Kecskemét Obszervatórium	137	2.7	14.5	13	-5.8	2	-11.1	2	8	-26	24	2.7	23
Kiskunfélegyháza	-	4.1	15.0	29	-4.5	23	-5.5	23	7	-26	21	2.8	16
Kiskunhalas	-	2.9	13.6	13	-6.8	22	-11.4	22	18	-20	47	6.2	16
Kunszentmiklós	-	3.4	15.4	29	-6.2	22	-6.6	22	6	-31	16	1.7	23
Tiszakécske	-	-	-	-	-	-	-	-	-	-	-	-	-
Balassagyarmat	-	2.1	13.1	29	-8.5	22	-9.6	22	4	-37	10	1.2	15
Romhány	-	2.3	14.5	29	-9.5	22	-11.0	22	2	-39	5	0.8	15
Salgótarján	-	0.9	12.4	29	-9.7	20	-13.4	20	2	-33	6	0.8	16

ELSŐ- ÉS MÁSODOSZTÁLYÚ ÁLLOMÁSOK HAVI ADATAI

OBSERVATIONS OF FIRST- AND SECOND- CLASS STATIONS

1992. FEBRUÁR

Állomások *Stations*	Napsütés havi összege (óra) *Monthly amount of sunshine (hours)*	Hőmérséklet (°C) — *Temperature (°C)*: havi közép *monthly mean*	abszolút maximum *absolute maximum*	dátum — *date*	abszolút minimum *absolute minimum*	dátum — *date*	abszolút radiációs minimum *value of absolute radiation minimum*	dátum — *date*	Csapadék (mm) — *Precipitation (mm)*: havi összeg *monthly amount*	eltérés *anomalies*	az átlag %-ában *monthly amount in % of normal values*	napi maximum *daily maximum*	dátum — *date*
Budapest Ferihegy	-	-	-	-	-	-	-	-	-	-	-	—	-
Budapest KMI	127	4.1	14.9	29	-4.2	19	-	-	4	-40	9	1.9	23
Budapest Krisztinaváros	-	3.3	15.0	29	-5.1	22	-8.1	22	9	-26	26	4.1	23
Budapest Szabadsághegy	-	1.5	13.1	29	-6.9	19	-8.8	20	13	-30	30	4.9	23
Cegléd	-	3.2	14.7	29	-5.5	21	-7.6	18	10	-27	27	3.1	23
Dobogókő	-	-	-	-	-	-	-	-	-	-	-	—	-
Gödöllő	132	2.5	14.0	29	-6.6	22	-9.0	2	6	-30	17	2.7	23
Szokolya Királyrét	-	2.0	13.2	29	-10.2	22	-11.8	22	16	-37	30	7.2	23
Monor	-	-	-	-	-	-	-	-	-	-	-	—	-
Nagykáta	-	3.2	14.6	29	-5.2	21	-5.6	21	6	-29	17	2.5	23
Örkény	-	3.4	15.4	13	-6.5	21	-10.8	21	11	-26	30	3.7	23
Szentendre	-	4.0	16.0	29	-6.0	22	-7.0	22	9	-29	24	2.5	15
Vác	-	2.8	14.4	29	-7.6	21	-9.5	21	5	-33	13	1.5	15
Vámosmikola	94	2.5	15.0	29	-7.5	22	-9.4	22	10	-28	26	4.5	15
Eger	-	-	-	-	-	-	-	-	-	-	-	—	-
Mátraszentimre Galyatető	-	-	-	-	-	-	-	-	-	-	-	—	-
Gyöngyös	-	2.3	14.5	29	-7.5	22	-10.1	22	6	-27	18	3.1	23
Kompolt	121	1.4	11.8	29	-7.5	21	-10.2	22	3	-30	9	2.2	23
Lőrinci	-	-	-	-	-	-	-	-	-	-	-	—	-
Poroszló	-	1.3	11.0	29	-8.7	22	-12.8	22	17	-17	50	4.6	21
Jászapáti	-	2.9	13.5	29	-5.0	21	-6.2	22	5	-28	15	1.9	23
Jászberény	-	2.4	14.6	29	-5.4	21	-7.3	2	9	-23	28	3.3	23
Karcag	-	1.5	12.4	29	-9.8	21	-12.3	21	25	-3	89	9.7	23
Tiszaroff	-	2.1	13.2	29	-9.0	22	-9.5	22	10	-23	30	5.5	23
Túrkeve	125	2.0	13.6	13	-10.4	22	-13.2	22	15	-18	45	6.1	23
Kistelek	-	3.7	15.9	13	-6.3	22	-6.8	2	15	-24	38	3.7	16
Makó	-	3.5	15.5	13	-8.0	22	-10.6	22	16	-24	40	4.4	23
Szentes	-	3.1	16.5	13	-9.5	22	-10.5	22	13	-25	34	4.4	23
Borsodnádasd	-	0.1	14.1	29	-10.7	21	-14.0	21	10	-24	29	3.5	23
Fügöd	-	-0.4	10.0	29	-9.0	5	-11.6	5	4	-21	16	3.5	23
Hidasnémeti	-	0.0	11.1	29	-8.8	23	-8.8	21	10	-18	36	3.5	23
Jósvafő	130	0.4	11.9	28	-8.5	21	-10.4	21	6	-32	16	3.0	14
Miskolc Lillafüred	-	-	-	-	-	-	-	-	-	-	-	—	-
Putnok	-	1.0	12.0	28	-8.3	2	-10.0	2	6	-23	21	3.6	14
Sárospatak	80	-0.8	9.5	28	-8.5	2	-9.5	2	7	-28	20	2.8	23
Szendrőlád	-	0.8	11.5	28	-9.5	22	-10.3	22	4	-28	13	1.9	23
Tokaj	-	0.7	9.9	28	-6.5	21	-6.8	21	12	-23	34	6.6	23
Kisvárda	85	0.0	10.1	28	-10.0	5	-12.0	5	12	-23	34	4.0	23
Mátészalka	-	0.8	10.0	28	-7.0	1	-8.8	2	18	-19	49	5.1	23
Nyírlugos	-	-	-	-	-	-	-	-	-	-	-	—	-
Pátyod	-	-1.1	8.8	26	-10.4	2	-12.0	2	18	-25	42	6.6	23
Tiszabecs	-	-	-	-	-	-	-	-	-	-	-	—	-
Vásárosnaménv	-	0.6	10.0	28	-7.7	21	-8.0	21	16	-22	42	6.0	23
Záhony	-	0.7	11.2	28	-8.0	5	-9.0	5	20	-17	54	4.7	23
Berettyóújfalu	-	-	-	-	-	-	-	-	-	-	-	—	-
Hajdúdorog	-	-	-	-	-	-	-	-	-	-	-	—	-
Hortobágy Halastó	-	0.9	10.3	26	-11.0	22	-12.2	21	12	-20	38	9.3	23
Körösszakál	-	1.2	12.0	29	-12.8	22	-13.3	22	14	-25	36	5.7	23
Polgár	-	-	-	-	-	-	-	-	-	-	-	—	-
Mezőhegyes	-	2.2	13.8	13	-8.4	23	-10.5	22	17	-21	45	4.4	23
Orosháza	-	-	-	-	-	-	-	-	-	-	-	—	-
Szarvas	140	2.0	14.5	13	-9.4	22	-14.5	23	13	-22	37	5.1	23
Szeghalom	-	2.1	15.2	13	-9.9	22	-10.1	22	17	-15	53	4.7	23

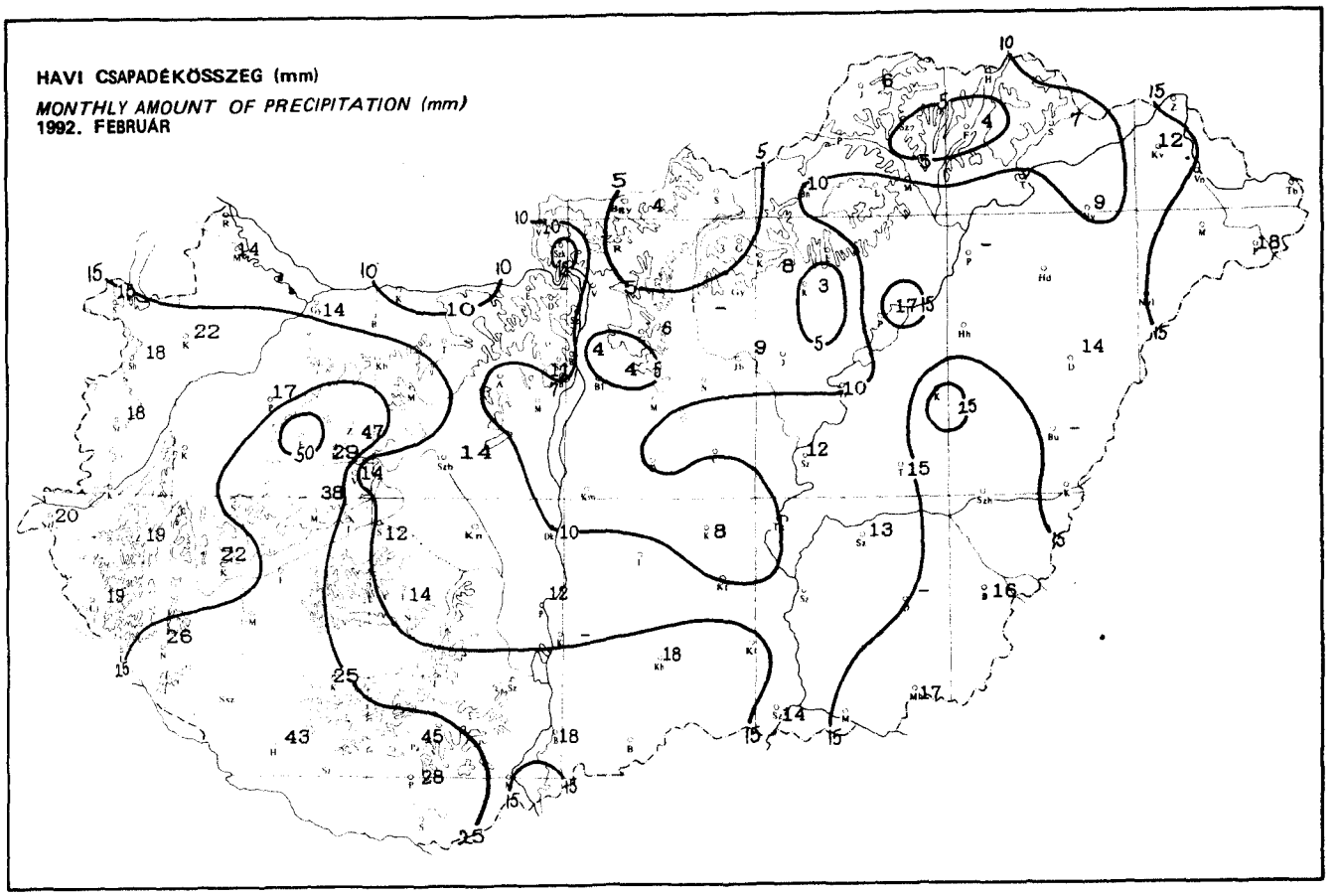

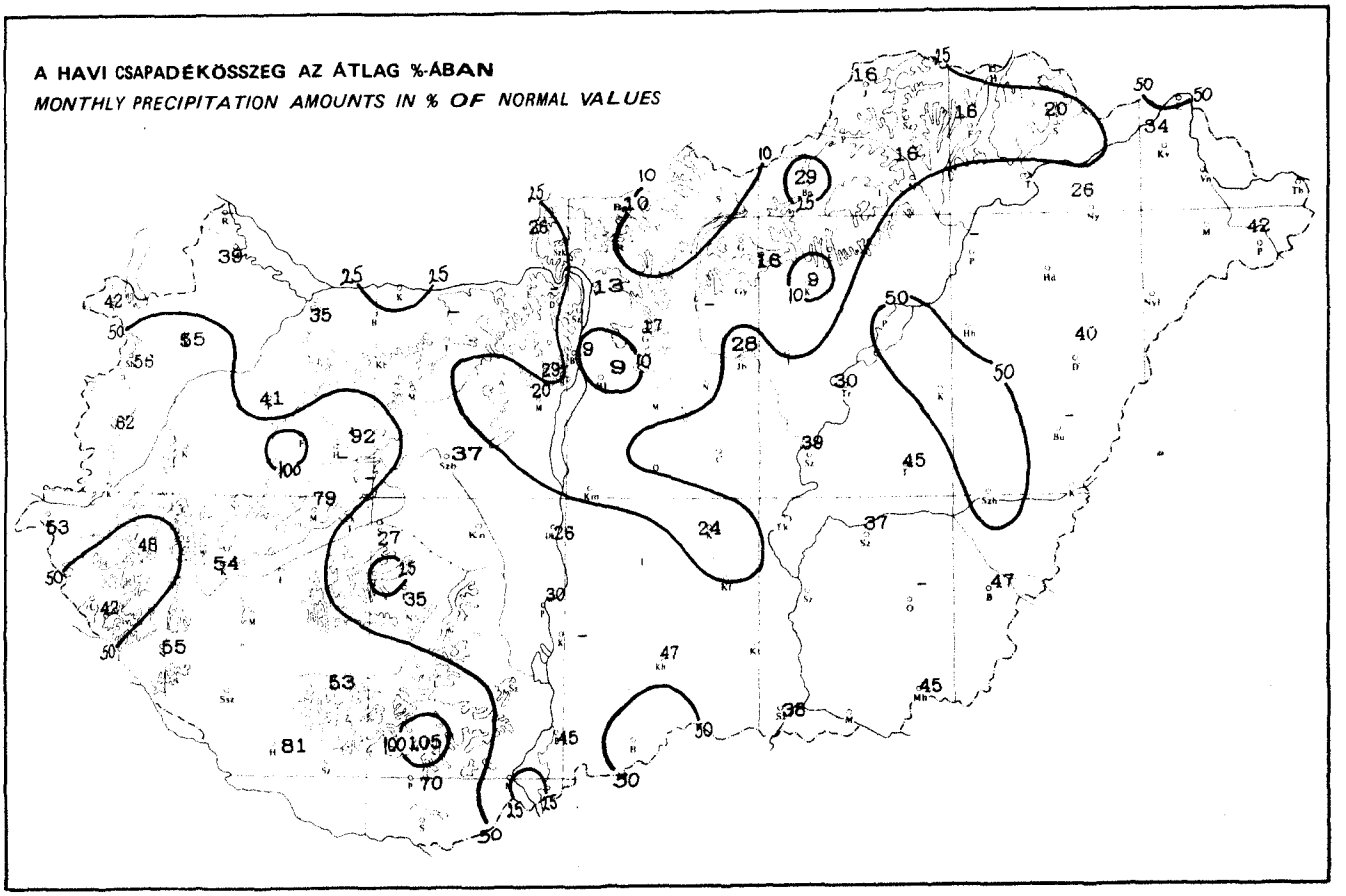

Kiadja az Országos Meteorológiai Szolgálat * Kiadásért felel: Dr. Mersich Iván, az Országos Meteorológiai Szolgálat elnöke * Szerkeszti: Központi Meteorológiai Intézet Éghajlatkutató és Tájékoztató Osztálya * Szerkesztésért felel: Dr. Szalai Sándor osztályvezető * Sokszorosítja az Országos Meteorológiai Szolgálat Házinyomdája * Felelős vezető: Máthé Gyuláné * Msz: 92 142
HU ISSN 0133 – 1582

QC
989
.H9
I3

IDŐJÁRÁSI HAVIJELENTÉS

ЕЖЕМЕСЯЧНЫЙ МЕТЕОРОЛОГИЧЕСКИЙ БЮЛЛЕТЕНЬ • MONTHLY WEATHER REPORT
BULLETIN MENSUEL DE TEMPS • MONATLICHER WITTERUNGSBERICHT

1992. március CXXII. évf. 3. szám

N.O.A.A.
U.S. Dept. of Commerce

Magyarország területén márciusban is tovább folytatódott a napfényben gazdag, száraz és az átlagosnál melegebb időjárás.

A napfénytartam a sokévi átlag 95–130 %-át érte el. A havi legtöbb napsütéses óra (184 óra) Kékestetőn, a legkevesebb (127 óra) Kapuvárott fordult elő.

A havi középhőmérséklet a síkvidéki állomásokon 3,5 és 7,0 °C, a havi hőmérsékleti anomália -0,1 és +1,8 °C között változott. A hőmérsékleti anomália csak Kékestetőn maradt a sokévi átlag alatt. A legmelegebbet (21,8°C) 26-án Makón, a leghidegebbet (-9,9°C) 11-én Pakson mérték.

A március havi csapadékösszeg a sokévi átlag 0–190 %-a között volt és hazánk területének 60 %-án a sokévi átlag alatt maradt. A havi maximális csapadékösszeget (84,2 mm) Szokolya–Királyrét, a minimális csapadékösszeget (0,1 mm) Mezőhegyes, a 24 óra alatt hullott legnagyobb csapadékot (26-án 34,8 mm) Szentgotthárd jelentette.

A maximális hóvastagságot (10 cm) 23-án Kékestetőn jegyezték fel.

A tengerszintre átszámított légnyomás március havi értéke 1017–1019 hPa között volt és 1–2 hPa-lal haladta meg a sokévi átlagot. A tengerszinti légnyomás maximuma 1042,7 hPa, 10-én Túrkevén, minimuma 985,2 hPa, 27-én Pécsett alakult ki.

A havi legerősebb széllökést, 27,2 m/s-ot, 15-én Budapest-Pestlőrincen regisztrálták.

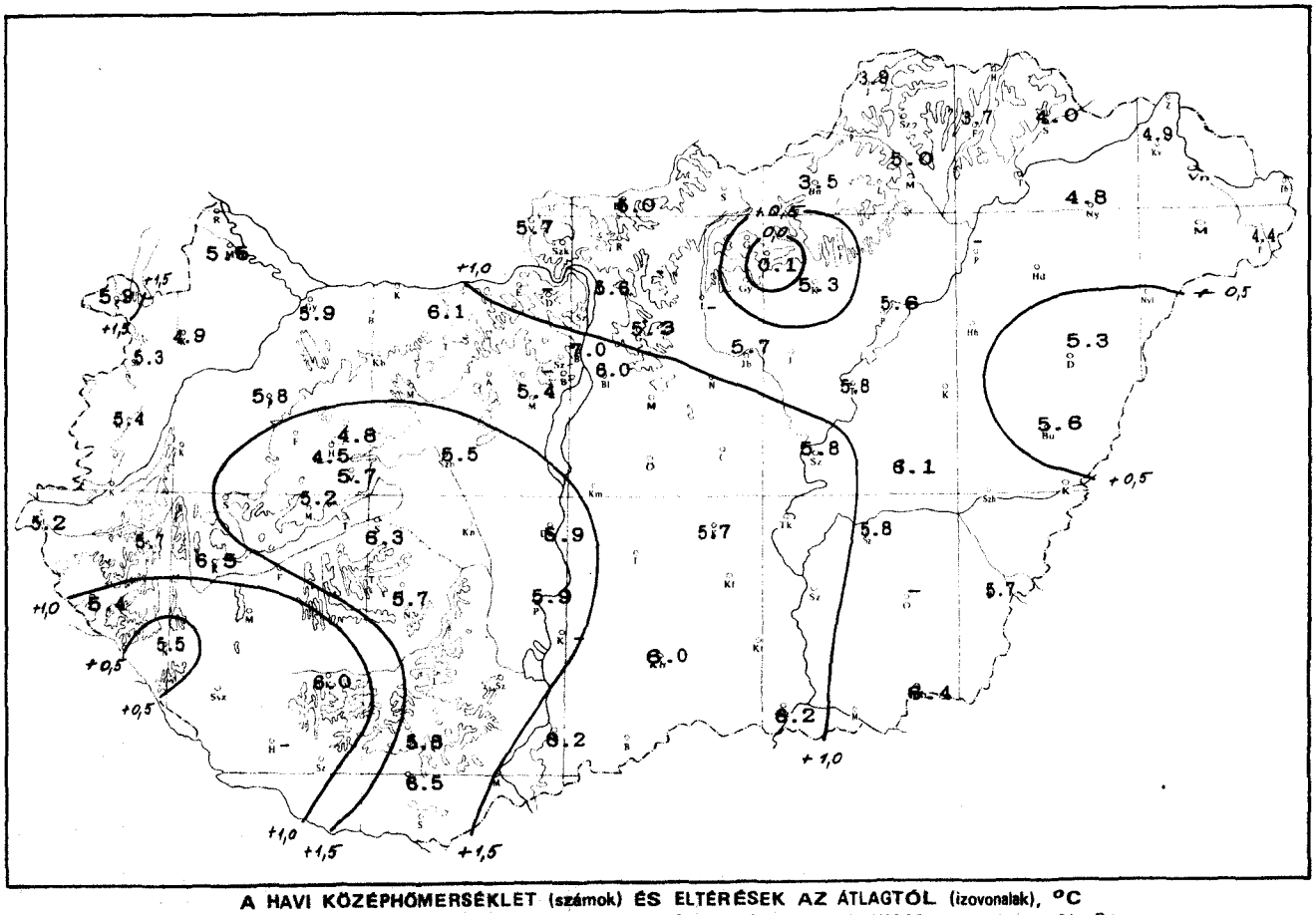

A HAVI KÖZÉPHŐMERSÉKLET (számok) ÉS ELTÉRÉSEK AZ ÁTLAGTÓL (izovonalak), °C
THE MONTHLY MEAN TEMPERATURES (CHARACTERS) AND THEIR ANOMALIES (CURVES), °C

További információk:
Központi Meteorológiai Intézet Éghajlatkutató és Tájékoztató Osztály, 1024 Budapest, Kitaibel Pál utca 1. 1525 Pf.: 38. Telefon/Telefax: 135—89-35

ÉGHAJLATI FŐÁLLOMÁSOK NAPI ADATAI

OBSERVATIONS OF MAIN STATIONS

1992. MÁRCIUS

CSAPADÉK (mm) (0.0 = csapadéknyom) *PRECIPITATION (mm)*

ÁLLOMÁS	1	2	3	4	5	6	7	8	9	10	11	12	13	14	15
Sopron	.	0.0	.	.	.	1.5	0.4	.	.	.	0.0	.	4.0	1.2	1.7
Szombathely	.	.	.	.	.	0.9	1.0	.	.	.	.	.	0.0	0.5	0.3
Győr	.	0.0	0.0	.	.	8.1	1.3	.	.	.	.	.	1.2	11.6	0.6
Pápa	.	0.0	.	.	.	3.6	2.8	.	.	.	0.0	.	0.0	3.2	1.1
Veszprém	.	0.0	.	.	.	4.4	1.8	.	.	.	.	.	.	0.1	1.8
Keszthely	.	0.0	.	.	.	0.7	0.1	.	.	.	.	.	.	0.0	0.0
Siófok	.	.	.	.	.	4.7	1.7	.	.	.	.	.	.	0.4	1.0
Kaposvár	.	.	.	.	.	0.0	1.4	.	.	.	0.0	.	.	0.7	.
Zalaegerszeg	.	0.2	.	.	.	0.9	0.6	.	.	.	0.0	.	.	0.3	0.2
Szentgotthárd	.	0.0	.	.	.	0.2	1.2	.	.	.	.	.	.	0.0	0.2
Nagykanizsa	.	.	.	.	.	0.4	0.5	.	.	.	.	.	.	1.1	.
Pécs	.	.	.	.	.	0.1	1.9	.	.	.	.	.	.	1.2	0.8
Budaörs	.	.	.	.	.	.	.	.	.	.	.	0.0	–	–	–
Budapest KLFI	.	.	.	.	.	.	.	.	.	.	.	.	0.0	1.5	2.7
Paks	.	.	.	.	.	0.2	.	.	.	.	.	.	.	0.0	0.3
Baja	.	.	.	.	.	0.0	0.0	.	.	.	.	.	.	0.0	0.2
Szeged	.	.	.	.	.	.	.	.	.	.	.	.	.	0.0	0.0
Szolnok	.	.	.	.	.	.	.	.	.	.	.	.	.	0.0	1.8
Kékestető	.	.	.	.	.	.	.	.	.	.	0.0	.	0.3	3.6	3.2
Miskolc	.	.	.	.	.	.	.	.	.	.	.	.	0.0	0.1	0.3
Nyíregyháza	.	.	0.0	.	.	.	.	.	.	.	.	.	0.0	2.7	0.2
Debrecen	.	.	0.4	.	.	.	.	.	.	.	.	.	0.0	1.3	2.4
Békéscsaba	.	.	0.0	.	.	.	.	.	.	.	.	.	.	0.1	0.4

KÖZÉPHŐMÉRSÉKLET (°C) *DAILY MEAN TEMPERATURE (°C)*

ÁLLOMÁS	1	2	3	4	5	6	7	8	9	10	11	12	13	14	15
Sopron	7.3	8.0	9.2	11.9	9.1	5.6	4.4	3.1	4.1	3.9	4.6	8.2	8.7	4.7	3.4
Szombathely	6.5	7.2	8.7	9.3	8.2	5.5	4.1	2.2	2.8	3.0	2.8	5.4	6.9	6.0	3.5
Győr	6.8	7.8	8.6	11.5	8.2	6.0	5.9	3.8	3.0	4.0	3.5	5.9	8.7	5.5	2.9
Pápa	6.9	9.8	8.5	10.1	6.8	5.2	5.0	4.2	3.1	4.4	4.2	5.5	8.6	6.0	3.6
Veszprém	9.0	8.0	8.0	10.1	9.7	6.3	4.4	3.3	4.8	3.6	2.9	5.6	7.6	5.4	2.7
Keszthely	5.4	9.3	9.3	9.3	9.2	6.5	5.2	5.0	3.5	3.9	4.0	5.3	8.8	7.4	5.7
Siófok	5.4	6.1	7.7	8.9	8.5	5.3	5.6	4.0	3.0	2.8	3.0	5.9	8.9	7.8	4.6
Kaposvár	6.1	8.5	9.2	9.4	6.9	5.8	4.6	3.5	2.4	2.0	2.6	5.0	9.3	7.9	4.8
Zalaegerszeg	5.9	8.2	8.2	8.3	6.9	5.9	4.0	3.1	2.3	2.2	2.5	5.2	7.9	7.3	5.2
Szentgotthárd	7.5	8.0	8.7	9.5	7.3	6.0	3.7	2.5	2.4	2.4	2.5	4.8	6.7	5.9	4.3
Nagykanizsa	4.5	7.2	8.3	8.5	6.5	5.6	4.5	3.0	2.1	1.7	1.9	5.6	8.6	7.0	5.5
Pécs	10.3	10.3	8.5	10.0	10.7	7.1	4.8	3.6	4.5	3.6	3.2	6.3	9.1	7.0	3.8
Budaörs	5.1	3.6	8.0	10.9	9.6	6.4	6.8	2.0	2.7	2.1	3.2	5.3	–	–	–
Budapest KLFI	5.9	4.6	8.1	11.5	9.8	6.4	6.0	4.2	4.8	4.0	4.0	5.4	7.7	5.8	2.6
Paks	5.4	6.2	8.8	10.4	6.7	5.8	6.2	3.7	1.1	0.4	1.2	4.0	9.2	7.9	3.4
Baja	6.4	7.3	8.9	9.4	6.8	5.9	6.1	3.1	2.9	2.3	2.9	4.3	7.8	7.7	5.1
Szeged	5.7	6.1	7.9	9.6	6.7	5.0	4.7	3.2	3.3	2.9	3.1	3.6	7.5	7.5	4.5
Szolnok	2.7	3.7	7.4	10.6	7.1	4.4	5.0	3.2	3.1	2.7	2.6	5.6	8.7	7.2	3.3
Kékestető	5.4	4.4	1.3	2.9	2.5	0.8	-1.3	-0.2	0.1	-0.3	-1.4	0.1	1.5	-1.1	-4.1
Miskolc	2.8	1.4	5.3	9.1	6.9	4.8	4.1	3.7	4.4	3.8	4.0	5.5	7.3	6.4	2.9
Nyíregyháza	2.0	1.3	4.6	8.2	5.4	3.3	2.5	1.6	2.2	2.4	2.3	4.8	8.1	7.0	2.0
Debrecen	3.5	5.0	4.6	8.6	6.0	4.4	5.0	3.5	2.5	2.3	1.9	3.5	8.0	6.4	1.8
Békéscsaba	4.5	6.0	6.9	9.1	4.6	3.3	3.7	3.0	3.1	3.0	2.0	3.8	8.1	7.7	3.3

NAPSÜTÉS (óra) *DURATION OF SUNSHINE (HOURS)*

ÁLLOMÁS	1	2	3	4	5	6	7	8	9	10	11	12	13	14	15
Sopron	7.8	8.2	5.9	9.5	9.4	0.0	0.0	9.1	9.1	8.9	3.9	7.3	0.0	4.8	2.3
Szombathely	8.0	8.3	8.6	9.5	9.1	1.4	0.0	8.5	8.8	7.6	2.9	3.6	0.0	3.5	0.7
Győr	8.1	8.6	7.9	9.3	9.4	0.8	4.4	8.8	7.8	8.5	4.7	7.3	0.0	3.3	2.2
Pápa	7.8	9.4	8.7	10.2	9.8	0.0	3.2	9.6	8.7	9.2	6.2	5.9	0.0	3.2	0.5
Veszprém	8.3	8.4	8.2	9.6	9.6	2.7	0.3	8.5	8.0	8.2	6.9	4.5	0.5	0.6	0.3
Keszthely	8.5	8.4	9.3	9.4	9.5	3.0	0.0	9.0	8.9	8.6	7.2	5.8	0.0	0.8	2.1
Siófok	7.6	8.3	9.0	9.2	9.5	2.6	0.3	9.3	8.7	8.6	8.0	5.4	1.3	0.9	0.6
Kaposvár	7.5	7.9	8.6	8.9	8.7	3.8	0.0	8.7	7.4	7.6	7.6	5.3	2.0	0.0	3.1
Zalaegerszeg	7.9	8.6	9.4	9.3	9.4	2.7	0.0	7.4	7.4	7.3	6.1	3.5	0.0	2.4	1.7
Szentgotthárd	8.0	8.6	9.4	9.2	9.6	2.6	0.0	7.8	8.2	9.1	4.6	4.0	0.0	2.4	1.6
Nagykanizsa	8.2	8.0	8.4	9.3	9.4	3.4	0.0	8.9	9.1	7.7	6.4	4.9	0.7	0.0	3.1
Pécs	8.3	8.6	8.2	9.3	9.5	3.7	0.0	9.7	8.7	8.7	8.8	7.8	3.3	0.0	3.8
Budaörs	–	–	–	–	–	–	–	–	–	–	–	–	–	–	–
Budapest KLFI	4.8	6.8	7.9	9.8	9.8	3.9	7.6	9.3	8.7	8.7	7.7	7.4	2.0	1.1	0.5
Paks	8.7	7.9	8.5	8.4	9.9	1.8	0.9	9.0	8.8	8.7	7.6	6.8	2.9	0.0	1.5
Baja	7.9	8.4	7.4	8.1	9.2	1.6	1.8	8.8	8.0	8.2	8.2	5.1	3.2	0.0	2.5
Szeged	8.4	8.3	6.4	10.1	9.9	5.8	8.2	8.7	8.2	8.2	8.3	6.8	3.1	0.0	1.0
Szolnok	3.1	4.0	6.9	9.3	9.5	7.1	7.5	8.6	8.0	8.6	8.6	7.9	2.0	0.4	1.4
Kékestető	9.4	8.5	7.3	9.4	9.6	7.3	9.2	9.4	9.8	9.8	9.8	9.1	3.3	2.8	0.0
Miskolc	6.2	0.0	7.4	9.0	9.0	7.6	8.6	6.9	8.5	8.3	7.7	8.2	1.5	3.5	2.5
Nyíregyháza	4.0	0.0	6.3	9.2	9.6	8.8	9.1	5.1	7.9	7.6	7.6	6.3	0.9	1.9	0.0
Debrecen	7.2	8.7	4.6	8.8	9.2	8.7	9.3	8.5	8.2	8.3	8.3	8.5	2.1	1.4	0.0
Békéscsaba	7.7	7.7	5.7	9.8	9.8	7.5	8.7	9.8	9.6	9.1	8.3	8.4	5.1	0.1	0.3

ÉGHAJLATI FŐÁLLOMÁSOK NAPI ADATAI

OBSERVATIONS OF MAIN STATIONS

1992. MÁRCIUS

CSAPADÉK (mm) — PRECIPITATION (mm)

16	17	18	19	20	21	22	23	24	25	26	27	28	29	30	31	Állomás szám Station number
0.2	.	.	.	12.5	10.4	0.3	3.2	0.4	4.5	26.5	0.6	0.2	0.0	.	.	12805
0.4	.	.	.	9.1	7.3	0.2	2.6	0.8	2.6	28.2	4.3	1.1	.	.	.	12812
1.4	.	.	.	6.6	13.8	1.0	5.0	0.1	0.6	9.0	0.4	.	0.7	.	.	12822
0.0	.	.	.	4.0	11.4	1.1	1.1	0.0	3.0	16.1	6.5	1.6	0.0	.	.	12825
0.1	.	.	.	4.0	11.8	0.2	7.2	1.0	9.0	10.2	0.6	0.6	0.7	.	0.0	12830
0.0	.	.	.	8.2	9.9	.	2.6	0.1	7.5	15.8	0.1	3.9	.	.	.	12920
0.0	.	.	.	2.4	10.3	0.3	5.5	0.1	11.0	4.8	0.1	0.7	0.6	0.0	.	12935
0.0	.	.	.	1.8	6.1	.	3.0	.	19.7	7.5	0.0	1.4	0.0	.	.	12930
0.0	.	.	.	5.8	8.0	0.0	1.3	0.4	6.7	24.1	0.0	4.2	.	.	.	12915
.	.	.	.	4.4	10.2	.	1.5	2.3	2.5	34.8	0.0	4.8	0.2	.	.	12910
.	.	.	.	4.6	10.1	0.1	1.4	0.2	8.8	20.9	0.0	7.7	0.0	.	.	12925
.	.	.	.	1.1	8.8	.	1.3	0.0	14.4	0.5	0.4	0.1	1.6	.	0.1	12942
-	-	-	-	-	-	-	-	-	-	-	-	-	-	-	-	12838
0.9	.	.	.	1.0	8.7	1.1	9.1	0.4	8.4	7.0	0.7	0.0	0.0	0.0	0.0	12843
0.0	.	.	.	0.4	5.9	0.1	3.1	.	9.4	2.4	0.1	0.4	0.2	.	.	12950
0.0	.	.	.	0.1	3.4	0.5	0.1	.	0.3	0.0	.	0.0	0.0	.	.	12960
0.1	.	0.0	0.0	0.0	0.2	0.8	0.3	0.0	.	0.0	.	0.0	0.1	0.0	0.0	12982
0.0	.	.	.	0.0	1.4	0.1	1.5	0.1	2.7	0.4	0.7	.	.	.	0.0	12860
0.0	.	.	.	0.0	5.2	2.2	12.5	1.4	6.1	5.4	10.2	.	0.0	.	0.0	12851
0.0	0.0	.	.	.	1.5	0.1	7.1	0.8	3.7	3.7	0.0	0.8	3.0	.	0.0	12772
0.0	.	.	.	.	.	3.7	0.4	0.0	0.4	0.1	.	.	3.4	.	0.0	12892
0.4	.	0.0	0.0	.	.	1.2	2.4	0.0	0.0	0.0	.	.	1.1	.	.	12882
.	0.0	0.6	0.3	.	0.0	0.5	0.8	0.0	0.0	.	0.0	.	.	.	0.0	12992

KÖZÉPHŐMÉRSÉKLET (°C) — DAILY MEAN TEMPERATURE (°C)

16	17	18	19	20	21	22	23	24	25	26	27	28	29	30	31	Állomás szám Station number
2.6	2.7	2.8	5.1	5.5	6.9	7.3	6.6	10.4	6.8	2.4	4.4	4.6	3.1	5.8	9.4	12805
2.7	2.0	1.6	4.6	5.4	6.3	6.7	6.1	11.1	7.8	2.5	5.1	4.0	2.8	5.7	9.4	12812
2.2	2.5	1.3	3.8	4.9	5.2	6.5	7.3	11.8	9.0	5.1	6.0	5.6	3.2	5.7	10.7	12822
2.2	2.3	0.7	2.3	3.2	5.3	6.0	7.3	13.1	9.6	4.7	5.7	5.3	3.1	5.9	11.3	12825
2.4	2.4	1.7	4.3	5.7	3.5	5.9	5.6	10.7	10.1	4.5	6.6	5.3	2.2	5.1	9.7	12830
4.6	3.7	2.9	5.5	5.8	5.3	6.5	6.7	11.6	10.6	5.2	7.4	5.7	4.2	6.3	10.7	12920
4.3	4.2	3.0	5.3	6.8	4.9	6.7	6.7	12.3	10.8	6.1	7.9	6.9	4.6	6.9	11.4	12935
4.0	3.0	1.5	3.0	5.5	4.8	6.0	7.1	13.3	10.6	5.0	8.2	6.2	4.0	5.7	11.2	12930
3.6	2.4	1.0	4.0	5.4	5.9	6.4	7.6	12.2	9.9	3.5	6.5	3.9	3.6	5.8	10.4	12915
2.8	2.2	1.8	4.6	5.4	6.3	5.4	6.4	10.6	8.5	1.8	4.5	2.8	2.4	5.0	8.9	12910
3.5	3.0	1.0	3.2	4.6	5.6	6.3	7.0	12.4	9.9	3.8	6.4	3.8	3.9	5.5	9.3	12925
3.7	3.3	3.2	4.9	6.6	3.6	5.2	4.6	11.9	10.4	6.0	8.9	6.6	3.5	5.9	10.6	12942
-	-	-	-	-	-	-	-	-	-	-	-	-	-	-	-	12838
2.1	3.8	3.1	6.4	4.8	3.8	5.1	5.2	10.6	11.6	6.5	7.5	6.6	4.2	4.6	10.2	12843
3.2	3.3	0.5	4.9	4.5	4.5	5.4	6.3	13.1	11.2	6.8	9.6	7.4	4.8	5.2	10.7	12950
3.1	2.9	1.2	4.7	3.7	4.0	5.2	5.2	13.8	11.8	9.3	10.6	7.5	4.6	5.5	11.7	12960
2.9	1.9	2.2	5.3	4.0	4.7	4.9	5.2	13.3	12.7	11.4	12.3	8.4	4.6	5.0	11.1	12982
2.6	3.1	2.8	5.5	3.8	4.4	4.9	4.7	11.8	13.0	7.5	10.7	7.6	4.7	4.8	9.7	12860
-4.5	-4.0	-3.8	-0.7	-1.0	-2.1	-0.9	-0.8	3.4	4.7	2.3	1.9	-0.2	-2.4	-2.0	2.4	12851
2.2	1.7	2.5	5.5	4.8	5.1	3.4	3.4	9.1	11.7	6.6	6.5	6.8	2.3	3.4	6.4	12772
0.7	1.6	2.4	5.5	4.7	4.2	3.2	3.9	10.8	14.0	7.7	11.9	7.4	2.9	3.6	7.4	12892
2.1	1.6	2.8	5.5	5.4	4.3	3.1	3.8	11.3	13.5	9.0	11.9	7.3	3.8	3.3	8.6	12882
2.1	0.9	1.4	4.8	5.1	4.8	3.6	5.4	12.7	14.4	11.1	13.2	8.0	4.5	3.6	10.1	12992

NAPSÜTÉS (óra) — DURATION OF SUNSHINE (HOURS)

16	17	18	19	20	21	22	23	24	25	26	27	28	29	30	31	Állomás szám Station number
5.8	9.3	3.8	9.4	0.0	0.0	3.8	0.7	1.1	0.0	0.0	0.5	2.5	9.5	8.2	7.9	12805
2.0	9.5	3.8	9.7	0.1	0.0	2.9	0.4	1.4	0.0	0.0	1.2	0.3	8.3	5.9	8.5	12812
2.7	9.8	5.7	9.7	3.7	0.0	3.1	1.5	1.3	0.2	0.0	0.0	5.2	6.1	7.1	5.9	12822
3.0	10.3	7.3	9.5	2.9	0.0	5.2	0.5	2.3	0.0	0.0	0.0	0.0	5.4	7.7	7.3	12825
3.9	9.5	6.8	8.0	7.0	0.0	3.1	0.0	1.1	0.5	0.0	0.3	3.9	7.9	8.0	7.0	12830
5.1	10.0	7.9	10.2	3.6	0.0	4.6	0.9	0.3	0.0	0.0	1.8	0.1	7.2	8.1	7.3	12920
4.2	9.3	6.5	8.3	8.2	0.0	4.8	0.6	0.8	0.2	0.0	0.0	2.7	7.8	8.0	5.5	12935
2.8	9.3	6.9	8.6	7.5	0.0	4.1	0.8	0.3	0.5	0.0	1.0	0.0	7.4	8.1	7.0	12930
2.2	9.4	5.8	9.7	0.1	0.0	4.8	2.3	1.2	0.0	0.0	1.6	0.1	5.7	7.1	6.6	12915
4.7	8.0	3.5	10.4	0.0	0.4	5.2	0.0	0.0	0.0	0.0	4.0	0.0	6.6	7.0	8.3	12910
3.5	8.5	6.0	9.2	1.7	0.0	3.7	1.6	0.0	0.0	0.0	0.9	0.0	6.2	6.8	7.2	12925
3.6	9.8	6.8	6.0	8.5	0.0	3.2	0.0	0.8	0.4	0.0	2.3	0.9	5.8	6.3	7.3	12942
-	-	-	-	-	-	-	-	-	-	-	-	-	-	-	-	12838
2.2	9.6	8.5	9.5	3.6	0.0	3.7	0.1	0.1	0.0	0.0	0.0	7.8	2.2	6.5	4.8	12843
4.8	9.0	8.4	7.9	4.0	0.0	0.6	0.7	0.0	0.0	0.0	0.0	4.8	5.7	9.2	6.4	12950
6.0	7.9	7.8	7.2	1.3	0.0	1.1	0.0	0.6	0.0	0.0	2.9	1.8	4.7	5.9	7.5	12960
5.9	5.8	9.0	5.6	0.8	1.4	1.4	0.0	1.0	0.0	0.1	3.1	8.0	3.2	5.9	3.1	12982
6.7	8.5	10.2	6.9	0.8	1.5	0.8	0.0	1.0	0.0	0.0	0.4	8.2	5.0	8.6	3.8	12860
3.4	9.5	10.4	9.2	6.7	0.0	1.1	0.0	0.1	0.0	0.0	0.0	10.0	5.9	10.0	2.8	12851
4.3	6.7	9.5	7.0	1.0	0.0	0.1	0.0	0.6	0.7	0.0	3.4	7.2	0.8	7.3	2.8	12772
5.4	4.2	9.5	7.5	5.8	1.5	0.0	0.0	0.5	0.0	0.0	6.4	9.4	1.2	8.4	2.8	12892
7.6	6.4	10.2	5.2	8.0	3.0	0.0	0.0	0.0	0.0	0.0	3.9	9.8	1.2	7.1	1.9	12882
7.8	5.2	9.7	4.2	5.1	4.5	0.1	0.0	0.1	0.1	0.0	6.9	10.8	1.4	7.7	0.9	12992

ÉGHAJLATI FŐÁLLOMÁSOK HAVI ADATAI

OBSERVATIONS OF MAIN STATIONS
1992. MÁRCIUS

Állomások és tengerszint feletti magasságuk (m) *Stations and Their Elevation (m)*		Napsütés *Sunshine* havi összeg (óra) *monthly amounts (hours)*	Napsütés *Sunshine* eltérés (óra) *anomalies (hours)*	Derült nap — *Clear days*	Borult nap — *Overcast days*	Hőmérséklet (°C) — *Temperature (°C)* havi közép *monthly mean*	eltérés *anomalies*	abszolút maximum *absolute maximum*	dátum *date*	abszolút minimum *absolute minimum*	dátum *date*	hőségnap max. ≥ 30 °C	nyári nap max. ≥ 25 °C	fagyos nap min. ≤ 0 °C	téli nap max. ≤ 0 °C	zord nap min. ≤ -10 °C	radiációs min. ≤ 0 °C
Sopron	233	149	+7	7	11	5.9	+1.5	17.3	4	-2.6	9	0	0	9	0	0	17
Szombathely	224	135	-10	7	11	5.4	+1.4	18.8	4	-4.9	9	0	0	14	0	0	21
Győr	115	153	+10	8	10	5.9	+1.1	17.2	24	-4.4	18	0	0	12	0	0	18
Pápa	140	154	+8	9	9	5.8	+1.3	16.7	24	-5.8	19	0	0	15	0	0	15
Veszprém	302	152	-	8	10	5.7	-	16.8	24	-4.8	11	0	0	10	0	0	15
Keszthely	117	157	+9	8	12	6.5	+1.5	18.6	4	-4.0	18	0	0	10	0	0	18
Siófok	108	156	+9	10	9	6.3	+1.8	18.1	24	-2.8	11	0	0	6	0	0	12
Kaposvár	144	151	-	9	11	6.0	+0.6	18.3	2	-6.2	18	0	0	14	0	0	17
Zalaegerszeg	188	140	-	7	11	5.7	+1.2	18.0	4	-5.9	19	0	0	17	0	0	17
Szentgotthárd	221	143	+4	7	10	5.2	-	18.5	4	-3.8	9	0	0	13	0	0	23
Nagykanizsa	160	143	-	9	10	5.5	+0.5	18.9	4	-6.5	11	0	0	16	0	0	20
Pécs	201	160	+19	9	12	6.5	+1.5	17.4	31	-3.2	11	0	0	8	0	0	14
Budaörs	125	-	-	-	-	-	-	-	-	-	-	-	-	-	-	-	-
Budapest KLFI	140	154	+10	7	8	6.0	+1.0	16.1	31	-3.3	12	0	0	9	0	0	19
Paks	103	153	-	10	7	5.9	-	19.3	2	-9.9	11	0	0	16	0	0	22
Baja	109	143	-9	7	7	6.2	-	19.5	24	-6.2	18	0	0	16	0	0	22
Szeged	82	156	+9	8	8	6.2	+1.0	20.6	26	-5.5	18	0	0	17	0	0	20
Szolnok	85	155	+5	7	8	5.8	+1.0	18.4	25	-5.0	11	0	0	17	0	0	21
Kékestető	989	184	+38	9	8	0.1	-0.1	9.7	1	-6.6	16	0	0	26	5	0	26
Miskolc	233	146	+7	9	8	5.0	-	15.4	25	-2.6	17	0	0	9	0	0	17
Nyíregyháza	105	147	-14	6	11	4.8	+0.8	18.8	25	-5.5	8	0	0	17	0	0	25
Debrecen	114	166	+15	8	6	5.3	+0.4	19.9	25	-4.6	30	0	0	18	0	0	22
Békéscsaba	84	172	+33	7	8	5.7	+0.8	20.4	25	-5.9	18	0	0	18	0	0	22

MAXIMÁLIS SZÉLLÖKÉS (m/s)
MAXIMUM WIND SPEED (m/s)

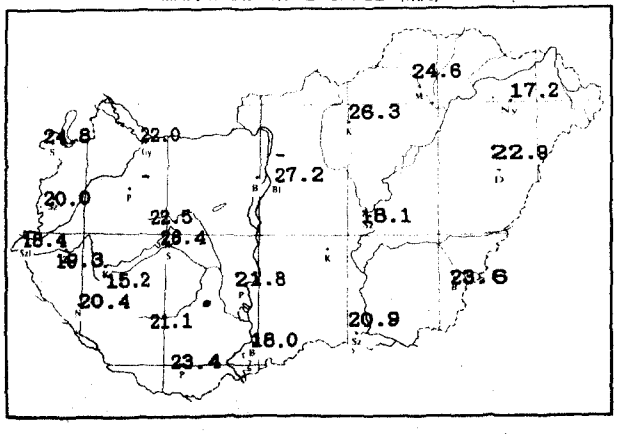

HAVI ÁTLAGOS SZÉLSEBESSÉG (m/s)
MEAN WIND SPEED (m/s)

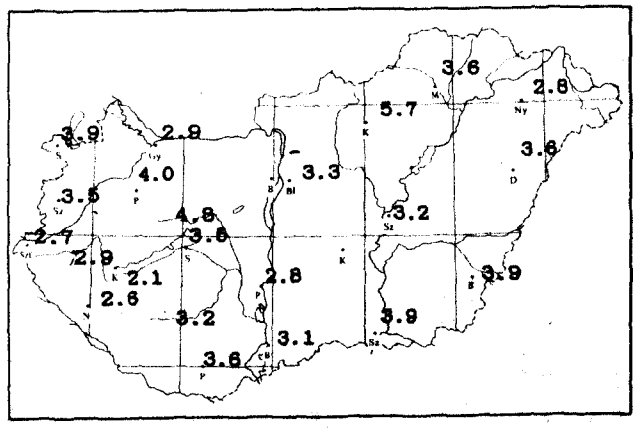

ÉGHAJLATI FŐÁLLOMÁSOK HAVI ADATAI

OBSERVATIONS OF MAIN STATIONS 1992. MARCIUS

Légnedvesség — *Humidity*				Szél — *Wind*				Csapadék (mm) — *Precipitation (mm)*									Napok száma — *Number of days*				
				napok száma *number of days*									napok száma *number of days*								
páranyomás (hPa) *vapour pressure (hPa)*	havi közép — *monthly mean (%)*	minimum (%)	dátum *date*	maximum ≤ 2 m/s	maximum ≥ 10 m/s	maximum ≥ 15 m/s	maximum ≥ 20 m/s	havi összeg *monthly amount*	eltérés *anomalies*	az átlag %-ában *monthly amount in % of normal values*	napi maximum *daily maximum*	dátum *date*	≥ 0,1 mm	≥ 1,0 mm	≥ 5,0 mm	≥ 10,0 mm	zivatar — *storm*	jégeső — *hail*	havazás — *snow*	hótakaró — *snow cover*	köd — *fog* látás ≤ 1000 m — *visibility ≤ 1000 m*
6.6	71	36	19	0	22	15	6	68	+26	162	26.5	26	15	9	3	3	0	0	5	0	0
6.4	72	20	3	0	21	8	1	59	+21	155	26.2	26	14	8	3	1	0	0	4	0	1
6.5	71	33	19	0	18	10	4	61	+23	161	13.8	21	15	10	6	2	0	0	4	1	0
6.1	65	34	19	0	18	10	4	56	+17	144	16.1	26	12	12	3	2	0	0	2	0	1
6.1	67	34	2	0	19	10	4	54	-	-	11.8	21	15	9	4	2	0	0	0	0	6
6.9	72	33	2	0	9	2	0	49	+13	136	15.8	26	10	6	4	1	0	0	0	0	2
6.2	64	35	8	0	20	9	5	44	+9	126	11.0	25	14	8	3	2	0	0	0	0	0
6.5	69	34	2	0	21	8	2	42	-1	98	19.7	25	8	7	3	1	0	0	0	0	2
6.3	70	16	19	0	18	5	0	53	+14	136	24.1	26	12	6	4	1	0	0	2	0	2
6.1	70	25	2	0	17	3	0	62	+20	148	34.8	26	11	8	2	2	0	0	3	2	2
6.2	70	12	19	0	20	6	1	56	+14	133	20.9	26	11	7	4	2	0	0	2	0	2
5.9	61	23	19	0	20	12	3	32	-6	84	14.4	25	13	7	2	1	0	0	0	0	0
-	-	-	-	-	-	-	-	-	-	-	-	-	-	-	-	-	-	-	-	-	-
5.8	63	22	5	0	21	8	4	42	+4	111	9.1	23	11	8	4	0	0	0	0	0	3
5.8	63	27	2	0	16	4	1	23	-13	64	9.4	25	11	4	2	0	0	0	0	0	1
6.2	66	29	2	0	15	2	0	5	-35	13	3.4	21	6	1	0	0	0	0	0	0	1
5.9	64	30	18	1	21	12	2	2	-33	6	0.8	22	5	0	0	0	0	0	0	0	2
6.1	67	24	4	1	11	2	0	9	-22	29	2.7	25	8	4	0	0	0	0	0	0	3
4.6	73	33	18	0	25	15	6	50	-6	89	12.5	23	10	9	5	2	0	0	0	12	10
5.5	63	33	4	0	20	10	7	21	-7	75	7.1	23	10	5	1	0	0	0	0	0	4
6.2	72	34	30	0	17	6	0	11	-17	39	3.7	22	7	3	0	0	0	0	0	0	3
6.1	69	34	7	0	21	12	4	9	-19	32	2.4	23	7	5	0	0	0	0	0	0	3
5.8	64	27	12	0	18	12	4	3	-30	9	0.8	23	6	0	0	0	0	0	0	0	4

ABSZOLÚT RADIÁCIÓS MINIMUM (°C)
VALUE (°C) OF ABSOLUTE RADIATION MINIMUM

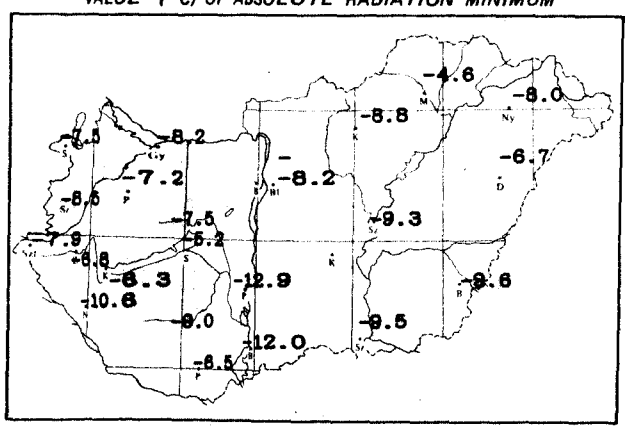

Ápr.-Szept. ZIVATAR. Okt.-Márc. HÓTAKARÓ MAX. VASTAGSÁGA
Apr.-Sept.: STORM. Oct.-March. MAX. DEPTH OF SNOW COVER (cm)

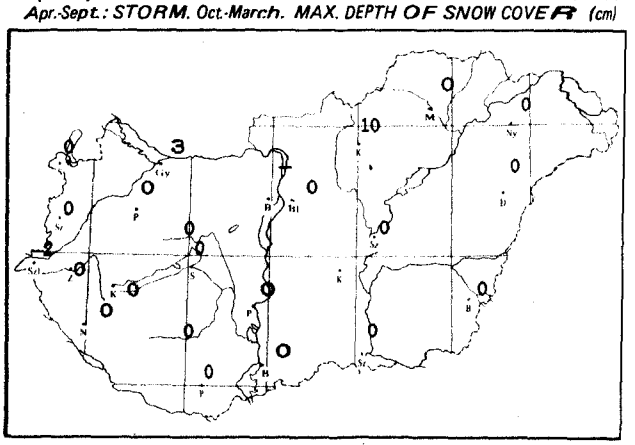

ELSŐ- ÉS MÁSODOSZTÁLYÚ ÁLLOMÁSOK HAVI ADATAI

OBSERVATIONS OF FIRST - AND SECOND- CLASS STATIONS
1992. MÁRCIUS

Állomások *Stations*	Napsütés havi összege (óra) *Monthly amount of sunshine (hours)*	Hőmérséklet (°C) – *Temperature (°C)* havi közép *monthly mean*	abszolút maximum *absolute maximum*	dátum – *date*	abszolút minimum *absolute minimum*	dátum – *date*	abszolút radiációs minimum *value of absolute radiation minimum*	dátum – *date*	Csapadék (mm) – *Precipitation (mm)* havi összeg *monthly amount*	eltérés *anomalies*	az átlag %-ában *monthly amount in % of normal values*	napi maximum *daily maximum*	dátum – *date*
Kapuvár Hovej	127	4.9	17.0	24	-5.0	9	-8.5	9	72	+28	164	21.8	26
Mosonmagyaróvár	144	5.5	16.4	24	-3.3	18	-6.4	9	56	+16	140	13.5	21
Rajka	-	5.7	16.4	24	-3.7	18	-4.3	18	50	+8	119	13.1	21
Sopronhorpács	133	5.3	18.0	4	-5.0	9	-7.0	9	69	+32	186	30.5	26
Káld	-	-	-	-	-	-	-	-	-	-	-	-	-
Körmend	-	-	-	-	-	-	-	-	-	-	-	-	-
Lenti	-	5.4	19.0	4	-6.6	19	-8.5	19	57	+14	133	30.7	26
Letenye	-	6.3	19.0	2	-6.5	19	-8.4	19	61	+19	145	22.9	26
Hárskút	152	4.5	14.5	2	-4.2	19	-8.0	19	61	-	-	12.5	26
Farkasgyepű	-	4.7	14.4	1	-4.6	19	-6.8	19	46	-5	90	12.0	26
Mencshely	160	5.2	15.4	4	-4.8	19	-8.9	19	58	+21	157	13.2	25
Sümeg	-	6.9	19.1	4	-3.8	18	-6.1	18	62	+21	151	25.5	26
Tihany	-	6.8	18.1	4	-3.6	18	-4.5	18	52	+22	173	12.7	25
Zirc	-	4.8	15.0	1	-5.6	18	-8.3	18	61	+14	130	11.5	21
Fonyód	-	6.3	17.0	2	-4.1	18	-4.9	18	50	+10	125	15.5	26
Homokszentgyörgy	-	-	-	-	-	-	-	-	-	-	-	-	-
Marcali	-	7.2	18.8	4	-3.2	11	-5.0	11	54	+14	135	20.0	26
Somogyszob	-	6.4	18.7	4	-5.5	11	-6.1	11	60	+16	136	20.5	26
Tab	-	6.2	18.0	4	-5.4	11	-6.8	11	47	+10	127	13.2	25
Bábolna	-	-	-	-	-	-	-	-	-	-	-	-	-
Esztergom kertváros	-	6.1	16.1	1	-5.0	9	-9.1	11	56	+21	160	12.4	21
Kisbér	-	6.8	18.0	24	-3.0	18	-6.5	18	67	+26	163	13.7	14
Komárom	-	6.3	17.0	5	-4.1	18	-5.0	18	44	+9	126	7.8	26
Tata	-	6.1	16.5	2	-4.6	18	-7.6	18	55	-	-	13.1	26
Alcsútdoboz	-	5.6	17.0	1	-6.9	9	-7.3	9	43	+5	113	12.3	25
Dunaújváros Kisapostag	-	5.9	18.3	2	-5.4	18	-7.5	18	38	+6	119	13.5	23
Martonvásár	-	5.4	16.0	24	-6.0	11	-7.1	10	52	+21	168	11.8	21
Mór	-	5.8	16.5	24	-4.5	9	-6.0	9	47	+9	124	10.3	21
Sárbogárd	-	6.8	18.0	24	-4.0	9	-6.4	18	35	-	-	12.0	25
Székesfehérvár	-	5.5	18.0	24	-7.5	11	-11.5	11	34	+2	106	10.5	25
Iregszemcse	138	5.7	17.4	24	-6.0	18	-7.2	18	45	+13	141	16.0	25
Lengyel	-	-	-	-	-	-	-	-	-	-	-	-	-
Nagykónyi	-	-	-	-	-	-	-	-	-	-	-	-	-
Szekszárd	-	7.0	18.5	31	-3.0	18	-8.0	18	19	-19	50	8.8	25
Pécs Árpádtető	-	5.8	16.4	2	-2.8	19	-5.0	19	40	-2	95	17.8	25
Mohács	-	6.7	19.1	31	-5.0	18	-6.5	18	15	-22	41	5.5	21
Siklós	-	6.9	18.1	2	-3.1	18	-6.7	2	36	-4	90	13.7	25
Szigetvár	-	7.0	18.9	4	-5.1	19	-5.6	19	62	+20	148	24.1	25
Bácsalmás	-	6.9	20.1	24	-2.5	20	-6.5	9	2	-34	6	0.6	26
Izsák	-	6.5	18.5	24	-4.5	18	-5.0	10	16	-20	44	3.9	25
Kalocsa	-	-	-	-	-	-	-	-	-	-	-	-	-
Kecskemét Obszervatórium	141	5.7	18.2	24	-4.9	10	-11.0	11	8	-24	25	2.8	25
Kiskunfélegyháza	-	6.7	19.0	24	-5.0	10	-6.5	18	3	-31	9	1.9	23
Kiskunhalas	-	6.0	17.8	24	-3.4	8	-7.6	9	3	-31	9	1.0	21
Kunszentmiklós	-	6.3	17.0	2	-5.2	18	-5.4	18	33	-3	92	10.9	23
Tiszakécske	-	6.4	18.2	25	-5.2	18	-6.6	18	5	-30	14	2.7	23
Balassagyarmat	-	5.0	15.2	5	-6.7	18	-7.5	18	62	+24	163	17.8	23
Romhány	-	4.6	15.0	5	-7.5	11	-9.0	11	54	+16	142	14.7	23
Salgótarján	-	4.1	15.1	6	-7.8	11	-11.3	11	51	+16	146	13.6	23

ELSŐ- ÉS MÁSODOSZTÁLYÚ ÁLLOMÁSOK HAVI ADATAI

OBSERVATIONS OF FIRST- AND SECOND- CLASS STATIONS
1992. MÁRCIUS

Állomások *Stations*	Napsütés havi összege (óra) *Monthly amount of sunshine (hours)*	Hőmérséklet (°C) — *Temperature (°C)* havi közép *monthly mean*	abszolút maximum *absolute maximum*	dátum — *date*	abszolút minimum *absolute minimum*	dátum — *date*	abszolút radiációs minimum *value of absolute radiation minimum*	dátum — *date*	Csapadék (mm) — *Precipitation (mm)* havi összeg *monthly amount*	eltérés *anomalies*	az átlag %-ában *monthly amount in % of normal values*	napi maximum *daily maximum*	dátum — *date*
Budapest Ferihegy	-	-	-	-	-	-	-	-	-	-	-	-	-
Budapest KMI	143	7.0	15.2	31	-0.4	18	-	-	52	+13	133	11.2	21
Budapest Krisztinaváros	-	-	-	-	-	-	-	-	-	-	-	-	-
Budapest Szabadsághegy	-	4.7	14.2	5	-2.0	17	-3.2	8	58	+17	141	13.2	21
Cegléd	-	6.0	17.6	25	-5.3	11	-7.3	11	20	-16	56	5.8	25
Dobogókő	-	-	-	-	-	-	-	-	-	-	-	-	-
Gödöllő	151	5.3	15.5	25	-4.4	18	-9.0	18	44	+10	129	9.9	26
Szokolya Királyrét	-	4.1	16.2	1	-6.8	18	-10.0	19	84	+35	171	15.9	21
Monor	-	-	-	-	-	-	-	-	-	-	-	-	-
Nagykáta	-	6.0	17.2	25	-5.0	11	-5.4	11	31	-4	89	7.9	23
Örkény	-	6.3	17.4	24	-4.6	9	-5.0	9	26	-10	72	9.3	23
Szentendre	-	6.8	17.9	5	-3.5	18	-4.1	18	56	+22	165	13.2	21
Vác	-	5.6	16.0	5	-6.0	11	-8.4	18	53	+19	156	12.8	21
Vámosmikola	145	5.7	16.8	31	-6.0	18	-7.9	19	43	+9	126	10.7	21
Eger	-	5.1	15.5	25	-4.5	18	-6.0	17	22	-8	73	5.8	23
Mátraszentimre Galyatető	-	-	-	-	-	-	-	-	-	-	-	-	-
Gyöngyös	-	5.6	15.5	25	-5.5	18	-8.2	18	28	-1	97	8.0	23
Kompolt	147	5.3	16.0	25	-5.8	18	-9.4	18	23	-8	74	5.9	23
Lőrinci	-	-	-	-	-	-	-	-	-	-	-	-	-
Poroszló	-	5.6	17.0	25	-5.0	18	-8.1	18	18	-10	64	6.4	25
Jászapáti	-	6.2	17.3	25	-3.5	11	-4.8	11	19	-12	61	6.2	23
Jászberény	-	5.7	17.5	25	-5.5	11	-6.9	18	29	-4	88	8.0	23
Karcag	-	5.2	16.3	31	-6.3	10	-7.0	10	7	-22	24	2.3	23
Tiszaroff	-	5.8	18.5	25	-5.0	18	-9.0	11	14	-18	44	6.0	23
Túrkeve	145	6.1	19.1	25	-3.6	17	-8.5	11	5	-27	16	2.5	23
Kistelek	-	6.9	19.5	26	-4.7	18	-6.6	18	1	-34	3	0.4	21
Makó	-	7.1	21.8	26	-4.8	8	-6.5	9	2	-36	5	0.5	16
Szentes	-	-	-	-	-	-	-	-	-	-	-	-	-
Borsodnádasd	-	3.5	15.3	25	-8.5	18	-10.3	18	28	-5	85	8.9	23
Fügöd	-	3.7	16.0	25	-7.4	18	-9.4	18	24	+0	100	6.8	29
Hidasnémeti	-	4.6	17.0	25	-7.5	16	-7.5	16	29	+2	107	9.1	23
Jósvafő	151	3.9	14.8	4	-5.6	30	-8.2	30	44	+10	129	15.6	23
Miskolc Lillafüred	-	-	-	-	-	-	-	-	-	-	-	-	-
Putnok	-	4.7	16.2	4	-6.0	18	-9.3	18	33	+5	118	12.5	23
Sárospatak	144	4.0	14.4	25	-5.5	16	-6.5	16	19	-9	68	4.4	23
Szendrőlád	-	4.2	17.0	4	-8.0	18	-8.5	18	26	-4	87	12.0	23
Tokaj	-	5.4	17.4	25	-3.6	16	-3.6	16	17	-14	55	4.1	28
Kisvárda	138	4.9	17.3	25	-4.7	16	-6.5	16	14	-16	47	4.6	22
Mátészalka	-	5.2	19.0	25	-4.0	11	-4.8	11	17	-15	53	5.5	14
Nyírlugos	-	-	-	-	-	-	-	-	-	-	-	-	-
Pátyod	-	4.4	19.5	25	-6.6	11	-7.3	11	19	-17	53	5.8	23
Tiszabecs	-	-	-	-	-	-	-	-	-	-	-	-	-
Vásárosnamény	-	5.5	19.5	25	-3.6	16	-3.9	10	17	-14	55	5.4	22
Záhony	-	6.0	17.0	25	-4.5	16	-5.5	16	16	-15	52	5.2	22
Berettyóújfalu	-	5.6	20.4	25	-4.0	16	-5.0	11	12	-17	41	3.2	23
Hajdúdorog	-	-	-	-	-	-	-	-	-	-	-	-	-
Hortobágy Halastó	-	5.0	17.0	25	-5.5	10	-6.3	10	9	-20	31	3.5	24
Körösszakál	-	5.7	19.5	25	-4.5	16	-5.0	16	6	-28	18	2.5	23
Polgár	-	-	-	-	-	-	-	-	-	-	-	-	-
Mezőhegyes	-	6.4	21.5	26	-3.7	18	-5.5	18	0	-37	0	0.1	19
Orosháza	-	-	-	-	-	-	-	-	-	-	-	-	-
Szarvas	157	5.8	19.2	25	-4.4	30	-10.4	30	5	-27	16	2.0	23
Szeghalom	-	6.2	19.8	25	-4.4	18	-5.4	11	7	-23	23	2.8	23

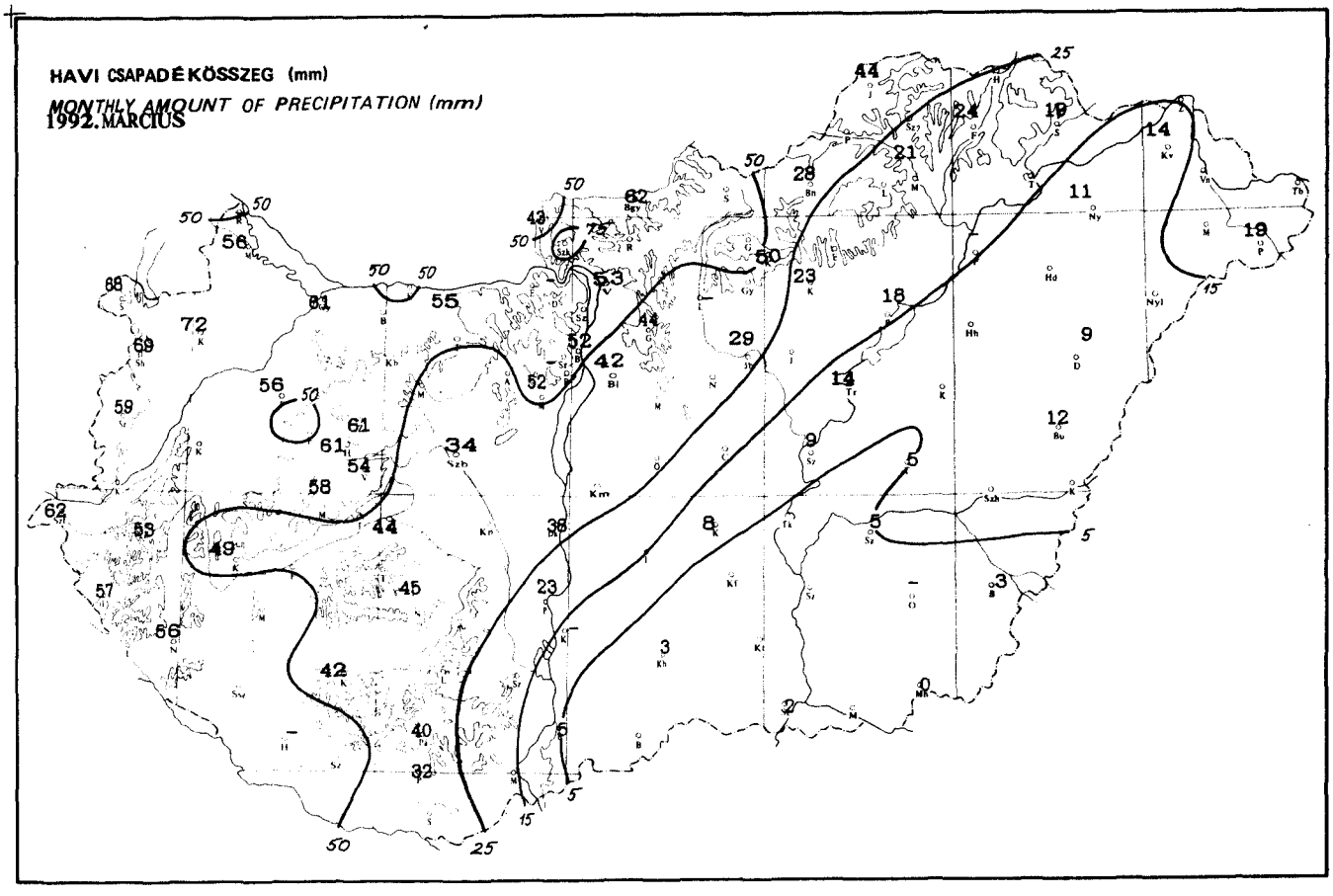

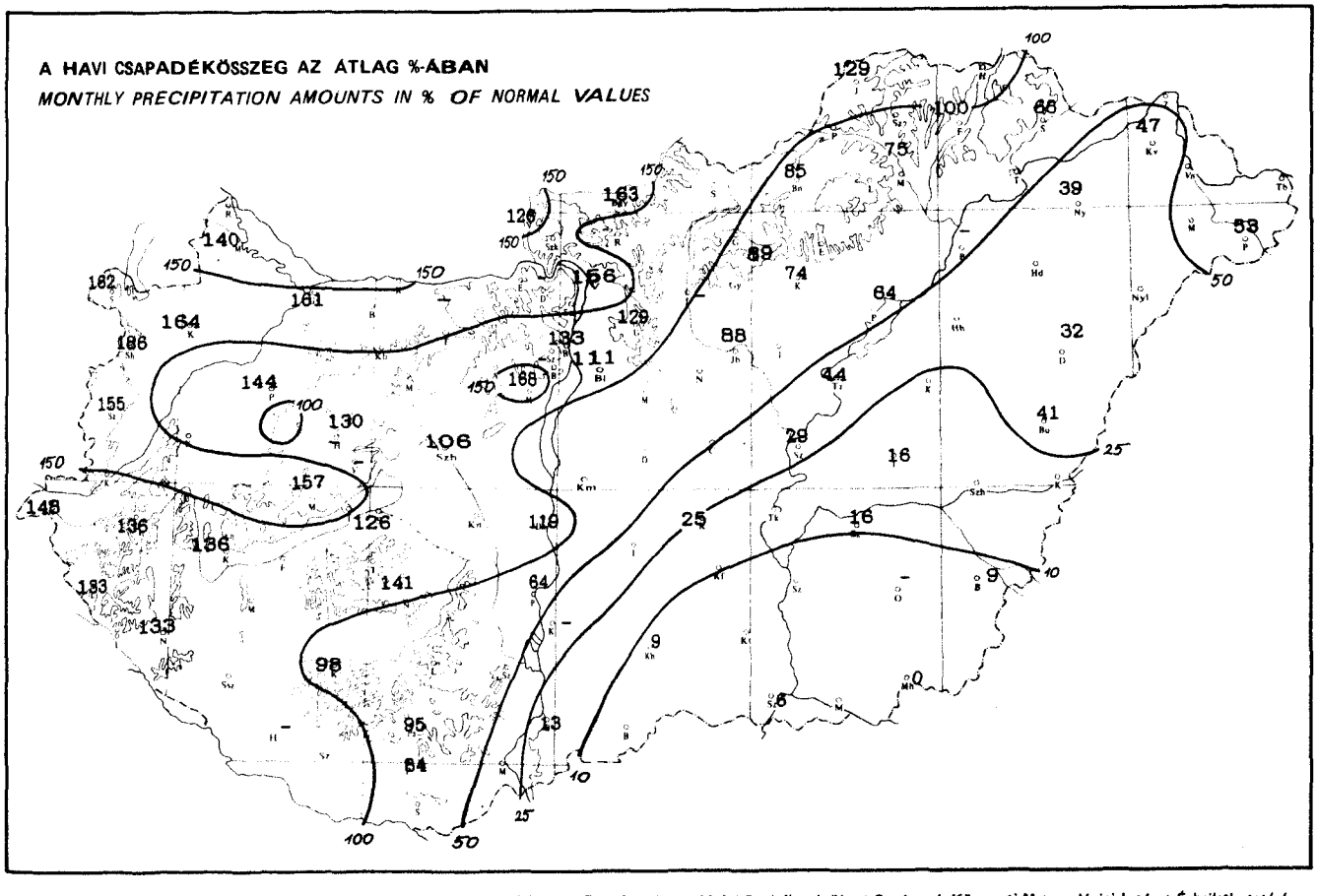

Kiadja az Országos Meteorológiai Szolgálat * Kiadásért felel: Dr. Mersich Iván, az Országos Meteorológiai Szolgálat elnöke * Szerkeszti: Központi Meteorológiai Intézet Éghajlatkutató és Tájékoztató Osztálya * Szerkesztésért felel: Dr. Szalai Sándor osztályvezető * Sokszorosítja az Országos Meteorológiai Szolgálat Házinyomdája * Felelős vezető: Máthé Gyuláné * Msz:
HU ISSN 0133 — 1582

QC
989
.H9
I3

IDŐJÁRÁSI HAVIJELENTÉS

ЕЖЕМЕСЯЧНЫЙ МЕТЕОРОЛОГИЧЕСКИЙ БЮЛЛЕТЕНЬ • MONTHLY WEATHER REPORT
BULLETIN MENSUEL DE TEMPS • MONATLICHER WITTERUNGSBERICHT

1992. április — CXXII. évf. 4. szám

OCT 2 3 1992
N.O.A.A.
U.S. Dept. of Commerce

Magyarország területén áprilisban immár negyedik hónapja tovább folytatódott a napfényben gazdag, száraz és az átlagosnál melegebb időjárás.

A napfénytartam a sokévi átlag 95–120 %-át érte el. A havi legtöbb napsütéses óra (221 óra) Szolnokon, a legkevesebb (161 óra) Kapuvárott fordult elő.

A havi középhőmérséklet a síkvidéki állomásokon 9,5–12,5°C, a havi hőmérsékleti anomália +0,4 és +1,7°C között változott. Budapest belterületén 27-én 28,0°C maximumot mértek. A rendszeres meteorológiai mérések kezdete (1871) óta ezen a napon ilyen magas hőmérsékletet még nem észleltek. A legmelegebbet (30,1°C) 27-én Karcagon és Kisteleken, a leghidegebbet (-5,0°C) 19-én Fügödön mérték.

Az április havi csapadékösszeg a sokévi átlag 3–120 %-a között volt és hazánk területének 95 %-án a sokévi átlag alatt maradt. A havi maximális csapadékösszeget (57,6 mm) Siklós, a havi minimális csapadékösszeget (0,9 mm) Kompolt, a 24 óra alatt hullott legnagyobb csapadékot (29-én 25,6 mm) Zirc jelentette.

A tengerszintre átszámított légnyomás április havi értéke 1011–1013 hPa között volt és 0,2–1,4 hPa-lal maradt a sokévi átlag alatt. A tengerszinti légnyomás maximuma 1027,7 hPa, 21-én Mosonmagyaróváron, minimuma 992,2 hPa, 1-jén Sopronban alakult ki.

A havi legerősebb széllökést, 27,0 m/s-ot, 15-én Sopronban regisztrálták.

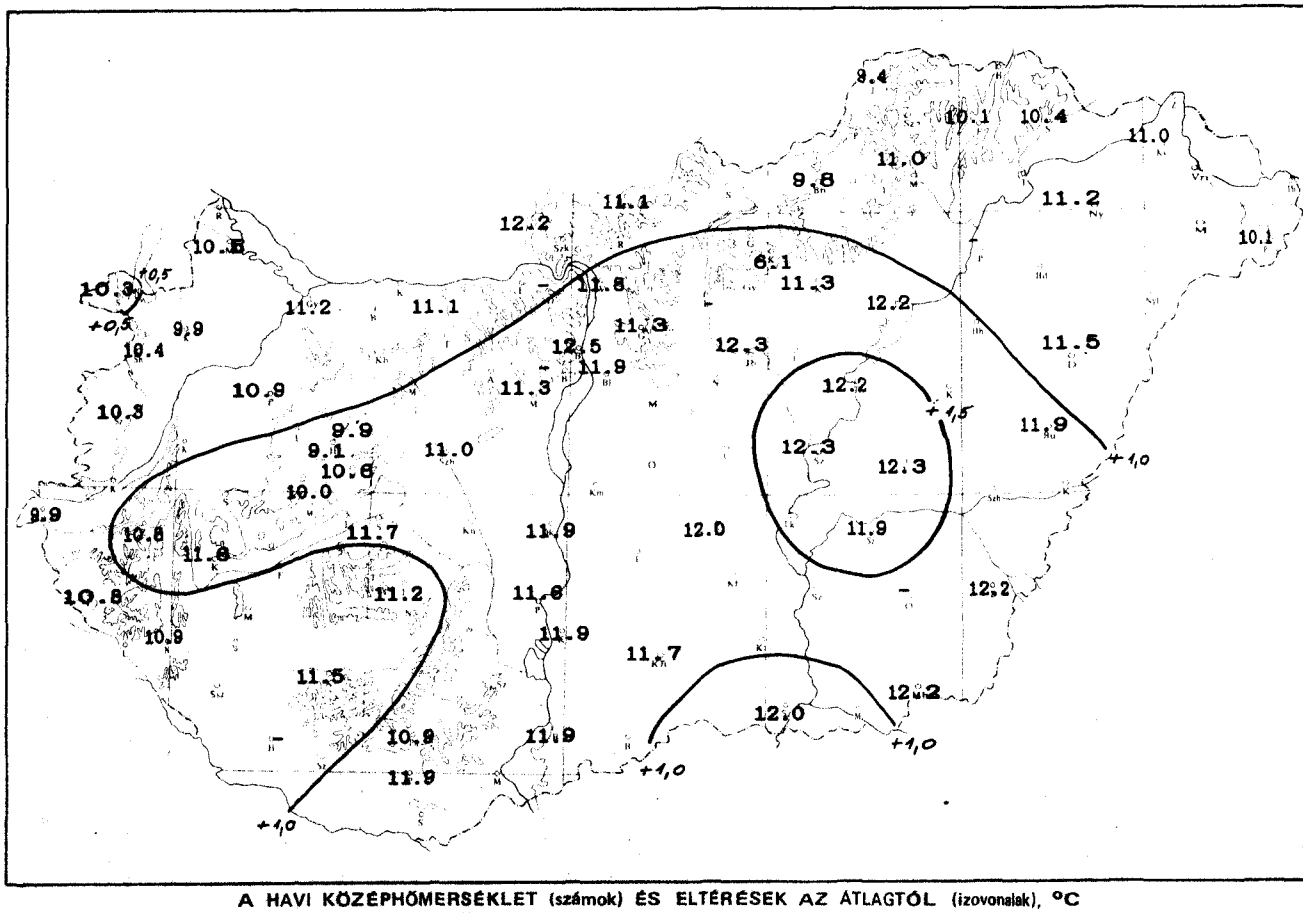

A HAVI KÖZÉPHŐMERSÉKLET (számok) ÉS ELTÉRÉSEK AZ ÁTLAGTÓL (izovonalak), °C
THE MONTHLY MEAN TEMPERATURES (CHARACTERS) AND THEIR ANOMALIES (CURVES), °C

További információk:
Központi Meteorológiai Intézet Éghajlatkutató és Tájékoztató Osztály, 1024 Budapest, Kitaibel Pál utca 1. 1525 Pf.: 38. Telefon/Telefax: 135—89-35

ÉGHAJLATI FŐÁLLOMÁSOK NAPI ADATAI

OBSERVATIONS OF MAIN STATIONS

1992. APRILIS hó
CSAPADÉK (mm) (0.0 = csapadéknyom) *PRECIPITATION (mm)*

ÁLLOMÁS	1	2	3	4	5	6	7	8	9	10	11	12	13	14	15
Sopron	0.0	.	.	.	2.4	0.2	.	0.1	.	.	.	.	1.5	.	8.3
Szombathely	0.1	2.0	.	0.1	0.6	0.1	.	0.0	.	.	.	.	2.6	.	6.2
Győr	0.0	.	.	.	0.0	.	.	.	.	.	.	.	0.3	.	3.9
Pápa	0.0	0.9	.	.	0.0	0.0	.	.	0.0	.	.	.	1.8	.	4.6
Veszprém	1.1	3.6	.	0.0	0.0	.	.	0.0	0.0	.	.	.	1.0	.	1.0
Keszthely	0.8	.	.	0.0	3.2	0.4	.	0.0	.	.	.	.	6.6	.	1.7
Siófok	0.5	0.0	.	0.0	0.2	0.0	.	.	.	.	.	.	1.5	.	0.9
Kaposvár	1.4	.	.	.	0.7	0.0	0.3	.	.	.	.	.	2.2	.	0.9
Zalaegerszeg	1.4	0.6	.	0.0	0.8	0.0	.	.	.	.	.	.	4.5	.	1.8
Szentgotthárd	0.6	2.5	.	.	4.7	0.4	.	.	.	.	.	.	1.9	.	0.7
Nagykanizsa	2.0	.	.	.	0.4	0.5	.	.	.	.	.	.	5.5	.	0.4
Pécs	1.7	0.4	.	.	0.2	8.2	0.5	.	.	.	.	.	0.1	.	0.1
Budapest KMI	4.3	1.2	.	0.0	.	.	.	.	.	.	.	.	0.1	.	.
Budapest KLFI	2.0	2.5	0.0	0.0	.	.	.	.	.	.	.	.	0.1	.	.
Paks	3.7	0.9	.	.	0.3	0.7	1.1	.	.	.	.	.	0.2	.	.
Baja	3.4	0.7	.	.	0.6	9.1	0.5	.	.	.	.	.	0.0	.	.
Szeged	0.0	0.1	.	0.0	0.6	8.2	0.1	0.0	.	.	.	.	0.0	.	.
Szolnok	0.0	1.3	0.0	0.0	.	1.0	0.1	.	.	.	.	.	0.2	.	.
Kékestető	4.4	1.1	0.5	1.6	0.0	.	1.0	0.4	.	.	.	.	0.0	.	.
Miskolc	0.0	0.2	0.4	.	0.0	.	1.4	6.3	.	.	.	.	.	.	.
Nyíregyháza	.	2.0	1.3	0.6	.	1.1	5.6	1.2	.	.	.	.	0.6	.	.
Debrecen	.	3.4	1.0	0.2	0.6	4.8	9.3	0.5	.	.	.	.	0.6	0.1	.
Békéscsaba	0.0	1.6	0.1	0.1	0.0	4.4	4.8	0.0	.	.	.	.	0.0	0.0	.

KÖZÉPHŐMÉRSÉKLET (°C) *DAILY MEAN TEMPERATURE (°C)*

ÁLLOMÁS	1	2	3	4	5	6	7	8	9	10	11	12	13	14	15
Sopron	10.0	8.6	10.5	11.0	10.8	6.3	6.5	6.4	7.8	8.1	7.5	11.9	11.7	10.9	10.7
Szombathely	9.9	7.7	9.5	12.3	10.6	6.8	7.0	7.0	7.5	6.9	6.7	11.2	11.7	11.0	11.1
Győr	11.8	10.4	11.6	13.3	12.4	7.2	6.8	6.6	9.5	8.3	7.9	10.9	13.8	11.8	12.8
Pápa	11.9	10.0	11.0	14.0	13.5	6.8	6.2	5.9	8.7	6.4	6.4	9.1	12.6	11.3	13.2
Veszprém	9.8	8.7	10.2	15.2	13.4	7.4	6.5	5.8	7.3	6.6	6.0	9.6	12.0	10.3	11.2
Keszthely	10.9	10.6	11.3	16.0	13.1	8.1	7.8	7.8	9.0	8.6	7.7	9.7	12.0	10.6	11.7
Siófok	11.6	9.3	11.1	15.3	13.5	9.1	8.6	8.6	9.4	9.4	7.8	9.0	12.0	11.7	13.1
Kaposvár	11.4	10.5	12.2	16.5	14.6	9.1	6.8	7.2	8.2	6.2	6.1	7.9	11.7	10.6	12.5
Zalaegerszeg	10.8	8.9	10.0	15.1	12.4	7.4	7.2	6.6	8.1	6.5	6.8	9.6	11.2	10.4	11.1
Szentgotthárd	9.6	7.2	8.9	14.2	10.5	6.5	6.7	6.4	7.0	6.5	6.3	9.3	10.6	9.6	9.8
Nagykanizsa	10.6	8.8	11.0	15.5	13.2	7.9	7.1	6.3	8.4	7.1	6.5	8.7	10.6	10.0	11.2
Pécs	10.2	9.2	11.3	15.9	15.1	9.6	6.3	8.0	8.7	8.5	6.6	9.9	12.5	10.8	12.4
Budapest KMI	10.9	10.3	12.3	15.4	16.4	9.9	9.4	8.6	10.0	8.9	8.6	11.3	13.4	12.3	13.5
Budapest KLFI	10.3	9.3	10.8	14.5	15.4	9.8	8.8	7.7	9.1	7.8	7.7	10.1	12.0	12.1	12.2
Paks	10.7	10.0	11.5	16.3	15.9	10.7	7.4	8.7	7.9	6.5	6.6	6.9	10.7	11.7	11.2
Baja	10.6	9.4	11.6	16.1	17.3	10.6	6.7	8.9	8.3	6.8	6.0	7.5	11.6	11.7	11.6
Szeged	11.1	8.7	11.3	16.0	17.1	12.8	6.8	7.5	7.7	7.0	6.5	6.5	10.5	12.0	11.3
Szolnok	10.5	9.0	11.3	15.8	16.8	11.7	7.6	7.8	8.6	7.5	6.6	8.7	12.7	12.3	11.1
Kékestető	3.9	3.8	4.9	6.5	9.9	6.3	0.6	-1.0	1.6	1.0	0.9	4.6	7.9	5.3	6.3
Miskolc	10.2	9.5	11.1	12.3	14.5	11.1	5.9	4.7	7.8	5.6	6.6	9.2	12.8	12.3	12.0
Nyíregyháza	12.2	9.7	11.0	12.5	15.7	12.4	5.8	6.0	7.8	5.7	6.0	9.1	13.2	12.1	11.7
Debrecen	12.6	9.8	10.4	12.1	15.9	12.7	5.6	6.4	8.8	6.6	6.6	7.2	11.1	11.8	11.3
Békéscsaba	12.2	9.9	11.3	15.2	17.7	14.7	6.1	6.6	7.6	6.5	5.8	6.9	11.7	12.6	11.3

NAPSÜTÉS (óra) *DURATION OF SUNSHINE (HOURS)*

ÁLLOMÁS	1	2	3	4	5	6	7	8	9	10	11	12	13	14	15
Sopron	4.9	5.7	9.7	4.6	0.0	1.0	10.9	3.3	6.9	11.3	10.8	6.1	2.8	8.2	4.7
Szombathely	1.4	5.6	8.5	4.1	0.0	1.4	7.0	6.3	7.3	10.6	10.3	6.1	2.2	9.5	6.2
Győr	1.2	3.0	9.3	5.1	0.0	2.6	5.1	1.7	6.5	11.0	10.7	3.0	4.5	10.4	7.3
Pápa	1.8	6.0	9.2	5.0	0.5	1.6	3.6	4.0	4.1	10.7	11.2	5.0	2.3	10.1	6.2
Veszprém	1.6	1.7	9.1	6.5	0.6	3.0	0.5	1.3	2.8	10.0	9.3	3.3	2.4	9.1	10.7
Keszthely	2.2	8.6	8.0	4.5	4.2	0.4	2.8	7.6	4.5	10.0	10.9	4.5	6.8	7.4	7.1
Siófok	1.3	2.8	9.7	3.2	1.1	3.6	1.6	3.6	3.9	10.3	10.8	3.9	4.6	9.0	7.5
Kaposvár	0.5	7.1	9.9	3.8	2.2	0.5	0.3	5.5	4.9	9.7	11.2	7.0	6.3	6.9	8.1
Zalaegerszeg	0.5	6.6	8.4	3.8	2.2	0.5	4.7	6.5	3.5	10.4	10.2	5.9	4.7	7.3	6.6
Szentgotthárd	2.7	5.6	7.8	3.3	0.5	0.0	6.9	3.4	5.8	10.8	11.1	4.2	3.5	8.1	5.5
Nagykanizsa	0.9	8.3	8.7	2.2	2.7	0.3	5.2	4.1	5.1	9.6	10.4	5.9	6.4	7.2	6.0
Pécs	0.0	3.3	8.5	3.8	3.5	2.0	0.2	7.2	8.0	7.9	10.8	7.8	8.7	5.3	8.2
Budapest KMI	0.3	0.6	9.8	2.9	1.5	6.4	0.2	2.2	4.2	9.0	10.5	5.7	5.7	9.7	8.7
Budapest KLFI	0.3	0.5	10.1	0.8	1.6	8.3	1.0	1.1	3.8	10.0	11.2	8.3	5.8	9.0	8.9
Paks	0.0	2.3	10.7	5.2	4.0	2.3	0.0	5.7	2.4	9.6	11.7	7.7	5.2	7.6	9.1
Baja	0.1	1.4	8.8	3.6	6.1	5.0	0.0	6.2	2.7	8.2	10.2	6.7	8.7	7.0	9.0
Szeged	0.0	0.2	7.4	1.4	4.9	6.7	0.0	1.0	4.9	9.1	10.7	7.2	8.6	6.3	11.2
Szolnok	0.0	0.2	10.3	2.1	7.3	6.2	0.0	2.2	5.4	9.4	11.5	6.5	7.1	7.7	10.6
Kékestető	0.0	0.8	10.6	1.5	3.8	8.5	0.3	0.0	7.3	9.4	11.2	2.8	6.9	8.6	8.9
Miskolc	0.2	0.9	8.5	1.0	7.3	4.9	0.0	0.0	6.2	8.1	10.4	3.1	5.1	9.2	9.3
Nyíregyháza	1.7	0.0	9.8	1.4	7.9	8.6	0.0	0.0	6.4	9.1	11.4	8.7	5.1	5.9	9.8
Debrecen	0.1	0.0	10.2	0.1	8.2	6.7	0.0	0.0	6.3	9.2	11.3	8.0	6.1	7.0	10.1
Békéscsaba	0.4	0.5	9.6	1.8	7.1	7.6	0.0	0.1	5.1	10.0	11.5	9.8	6.8	7.2	11.3

ÉGHAJLATI FŐÁLLOMÁSOK NAPI ADATAI

OBSERVATIONS OF MAIN STATIONS

1992. ÁPRILIS

CSAPADÉK (mm) — PRECIPITATION (mm)

16	17	18	19	20	21	22	23	24	25	26	27	28	29	30	31	Állomás szám Station number
0.3	.	0.0	0.8	0.1	.	0.4	1.0	0.0	.	0.4	7.1	.	6.1	5.1		12805
0.5	.	.	0.3	.	.	1.0	2.2	.	.	.	10.2	1.4	5.5	2.4		12812
1.0	.	.	.	.	.	0.3	1.7	.	.	.	0.2	1.1	16.8	0.8		12822
0.2	.	.	.	.	.	0.3	2.4	.	.	.	4.3	0.8	12.6	3.1		12825
.	.	.	.	.	.	0.2	0.0	.	.	.	0.3	0.0	18.8	0.1		12830
.	.	.	0.0	.	.	1.2	4.6	.	.	.	0.6	0.0	6.5	8.0		12920
.	.	.	0.3	.	.	.	2.8	.	.	.	1.5	.	24.1	0.4		12935
.	.	.	0.0	.	.	0.2	10.1	.	.	.	2.0	.	15.7	0.7		12930
0.0	0.0	.	0.5	.	.	0.1	1.5	.	.	.	0.8	3.1	7.9	5.2		12915
0.2	.	.	.	.	.	.	2.1	.	.	.	4.9	0.0	9.0	0.0		12910
0.0	.	.	0.0	.	.	0.0	3.6	.	.	.	0.4	.	5.7	2.3		12925
10.0	.	.	0.1	.	.	.	3.1	.	.	.	0.6	.	1.6	2.4		12942
0.0	.	.	.	.	.	0.0	1.7	.	.	.	.	.	3.0	.		12840
0.5	.	.	.	.	.	0.0	3.7	.	.	.	0.0	0.3	2.7	.		12843
.	0.0	0.0	.	.	.	.	10.2	.	.	.	0.4	.	.	.		12950
0.0	0.0	0.2	.	.	.	0.0	7.0	.	.	.	.	.	0.5	0.0		12960
2.3	0.0	0.0	.	.	.	.	5.7	.	.	.	.	.	0.7	.		12982
0.0	.	.	.	.	.	0.0	2.3	.	.	0.0	0.8	.	0.0	.		12860
0.8	.	.	.	.	.	1.3	.	.	.	0.2	.	0.0	0.0	5.2		12851
.	.	.	.	.	.	0.0	0.4	.	.	4.9	0.1	.	0.0	19.2		12772
.	.	.	.	0.0	.	1.1	0.9	0.0	.	0.4	.	.	0.7	2.7		12892
0.1	2.1	0.0	.	0.0	.	0.9	.	.	.	0.0	4.4	.	.	4.1		12882
0.6	1.6	.	.	.	.	0.0	6.0	.	.	.	0.5	.	0.0	1.6		12992

KÖZÉPHŐMÉRSÉKLET (°C) — DAILY MEAN TEMPERATURE (°C)

16	17	18	19	20	21	22	23	24	25	26	27	28	29	30	31	Állomás szám Station number
8.6	6.5	6.4	10.7	8.9	7.7	10.8	11.8	13.0	16.3	19.2	16.6	14.9	11.0	8.3		12805
8.1	6.3	6.5	10.0	9.2	8.8	11.8	12.1	11.7	16.1	18.6	17.3	15.6	12.0	9.2		12812
9.4	6.7	7.3	9.8	8.6	7.1	11.9	12.3	12.4	17.2	20.1	18.4	16.7	13.2	10.6		12822
9.4	6.5	6.3	9.5	8.6	6.8	12.8	12.3	11.9	18.0	20.0	18.1	16.4	13.6	9.7		12825
10.1	6.6	6.2	10.1	7.8	6.3	11.5	12.3	12.5	15.8	20.1	19.0	16.8	13.8	10.2		12830
11.5	8.2	7.9	10.8	10.8	9.4	13.2	12.9	12.6	17.2	18.4	17.8	18.1	14.3	10.6		12920
12.0	8.9	8.5	10.8	9.8	8.5	11.0	13.2	13.3	14.8	18.1	16.9	17.7	16.2	12.5		12935
12.1	8.3	7.8	9.1	9.9	8.3	13.6	13.2	11.6	16.4	18.9	18.0	17.6	16.1	11.4		12930
10.0	7.2	6.7	9.4	10.0	9.3	13.0	11.6	11.7	16.9	19.1	17.2	17.4	12.9	9.4		12915
8.4	6.1	5.8	10.0	9.2	8.5	11.6	11.2	11.6	16.4	17.4	16.8	15.5	11.9	8.2		12910
11.6	7.6	7.0	8.3	10.8	8.9	12.6	13.0	12.4	15.4	17.6	17.3	17.9	13.1	9.8		12925
12.9	7.8	6.8	10.1	10.2	8.3	12.7	14.1	12.6	17.6	19.6	20.1	18.9	17.9	13.2		12942
12.3	8.0	8.2	11.2	8.9	7.4	12.0	13.6	13.1	17.1	20.4	21.0	18.6	16.8	14.5		12840
11.6	8.1	8.0	10.4	9.2	7.3	11.6	13.4	13.2	16.5	19.6	20.5	18.9	17.1	15.0		12843
11.6	9.0	7.7	11.2	9.9	6.7	11.3	14.6	12.1	15.5	19.3	18.7	18.4	16.0	14.0		12950
12.6	9.1	6.9	10.0	10.1	7.5	12.2	14.9	12.8	16.2	19.2	19.9	19.1	18.5	14.5		12960
11.1	9.8	7.8	10.7	10.2	6.4	10.6	14.8	12.8	16.2	19.6	20.7	19.7	19.6	17.2		12982
11.4	9.7	8.4	10.4	9.6	7.6	12.1	14.7	13.3	15.9	19.5	20.6	19.9	19.5	17.4		12860
5.4	2.9	1.2	5.6	1.6	0.4	5.4	7.4	7.1	10.6	16.5	15.9	13.6	14.3	11.2		12851
11.6	9.0	6.2	9.3	8.3	6.3	9.3	11.7	12.0	15.1	17.6	18.1	18.5	18.1	14.6		12772
12.7	10.0	6.5	9.1	8.9	6.0	10.0	11.2	11.8	13.9	15.4	18.2	18.1	18.4	15.4		12892
12.4	10.2	6.9	9.9	9.2	6.6	8.8	12.6	12.9	14.8	17.5	19.6	18.4	18.8	18.2		12882
12.9	11.2	6.7	10.1	10.3	6.9	10.4	14.9	12.8	15.8	19.1	20.4	19.9	19.8	17.3		12992

NAPSÜTÉS (óra) — DURATION OF SUNSHINE (HOURS)

16	17	18	19	20	21	22	23	24	25	26	27	28	29	30	31	Állomás szám Station number
6.0	5.4	11.6	2.3	9.7	11.4	7.6	0.3	8.5	10.8	8.1	5.7	8.7	0.0	0.0		12805
2.1	0.6	10.5	3.7	9.4	10.7	8.2	1.3	7.6	10.9	8.9	7.9	5.8	0.0	0.0		12812
6.0	6.6	11.3	4.4	9.3	11.6	8.8	1.0	10.4	11.1	9.2	8.0	8.9	0.6	0.4		12822
7.4	3.4	11.0	3.4	10.5	11.7	7.7	2.8	9.6	10.5	10.3	9.8	8.3	1.3	0.0		12825
5.7	1.3	10.5	4.7	9.3	11.2	8.6	2.1	9.1	10.8	10.5	8.4	8.3	2.6	4.7		12830
8.7	0.0	10.4	4.7	11.4	11.6	9.7	3.1	10.2	11.9	11.1	9.7	9.0	0.6	0.8		12920
8.9	2.6	11.1	4.2	11.4	11.7	8.0	1.7	9.7	11.7	10.9	9.3	10.2	1.7	3.8		12935
9.1	1.4	6.8	3.7	10.4	11.5	10.0	4.1	10.0	12.1	11.3	10.0	10.8	3.0	0.1		12930
6.5	0.1	10.5	3.3	10.4	11.2	9.1	1.3	8.5	11.9	10.2	9.6	8.2	0.7	0.0		12915
3.4	0.1	10.3	3.5	9.9	10.5	9.0	1.9	7.8	11.3	9.6	8.9	6.4	0.8	0.0		12910
7.8	0.3	9.5	2.0	11.5	11.2	9.4	2.1	9.1	11.6	11.7	10.1	10.9	0.5	0.0		12925
7.9	0.0	0.2	5.9	10.7	11.4	11.0	7.3	9.7	11.9	11.9	11.3	10.7	4.0	1.8		12942
7.2	6.8	9.5	8.7	11.2	11.1	8.5	3.9	9.5	10.1	9.8	8.7	9.0	3.0	2.2		12840
8.4	6.8	10.5	9.0	12.1	11.9	9.0	3.4	9.9	10.6	10.9	9.8	9.9	6.7	2.0		12843
9.0	0.2	4.0	7.9	10.2	12.2	10.4	2.4	9.6	12.1	10.3	9.5	11.0	3.3	1.5		12950
3.7	0.0	0.1	9.0	11.1	11.9	11.4	2.8	11.4	12.1	11.1	11.4	11.3	8.2	3.9		12960
2.3	0.1	0.7	11.6	11.2	11.4	10.8	1.8	9.5	10.3	10.8	11.5	10.0	5.0	5.5		12982
3.0	8.3	6.3	11.6	11.2	11.6	11.0	3.7	11.5	11.4	9.5	10.3	10.8	9.6	4.2		12860
6.3	9.4	9.8	8.3	12.1	12.2	7.1	5.5	8.2	11.9	9.0	9.6	10.0	6.7	0.2		12851
7.2	6.9	9.6	9.7	10.5	11.9	7.0	3.9	6.9	11.5	6.6	8.6	10.1	2.9	0.2		12772
3.5	6.3	5.2	10.4	7.1	10.0	8.5	4.0	6.5	8.0	4.0	8.9	9.1	4.3	2.0		12892
3.6	7.2	4.0	10.6	5.7	10.6	7.2	5.8	8.4	9.6	6.4	10.7	10.7	5.9	2.5		12882
3.4	3.2	0.8	12.5	11.8	11.0	10.7	3.9	9.7	11.9	9.4	11.1	11.5	5.0	5.2		12992

Technikai hiba folytán az 1992. március havi Időjárási Havijelentésben a zivataros és a havas napok száma tévesen jelent meg.

A helyes adatok a következők:

Budapest külterületén (KLFI) és Pakson 1-1 zivataros nap fordult elő, míg a havas napok száma az alábbi:

Veszprém	5
Siófok	1
Kaposvár	1
Pécs	1
Budapest KLFI	3
Paks	1
Szolnok	1
Kékestető	8
Miskolc	1
Nyíregyháza	1
Debrecen	2
Békéscsaba	1

Szíves elnézésüket kérjük a hibáért.

ÉGHAJLATI FŐÁLLOMÁSOK HAVI ADATAI

OBSERVATIONS OF MAIN STATIONS

1992. ÁPRILIS

Állomások és tengerszint feletti magasságuk (m) *Stations and Their Elevation (m)*		Napsütés *Sunshine* havi összeg (óra) *monthly amounts (hours)*	eltérés (óra) *anomalies (hours)*	Derült nap – *Clear days*	Borult nap – *Overcast days*	Hőmérséklet (°C) – *Temperature (°C)* havi közép *monthly mean*	eltérés *anomalies*	abszolút maximum *absolute maximum*	dátum *date*	abszolút minimum *absolute minimum*	dátum *date*	hőségnap max. ≥ 30°C	nyári nap max. ≥ 25°C	fagyos nap min. ≤ 0°C	téli nap max. ≤ 0°C	zord nap min. ≤ -10°C	radiációs min. ≤ 0°C
Sopron	233	187	-3	1	9	10.3	+0.4	27.5	27	0.6	11	0	3	0	0	0	7
Szombathely	224	174	-20	2	5	10.3	+0.9	27.6	27	-0.6	11	0	3	2	0	0	10
Győr	115	189	-5	3	5	11.2	+0.8	27.7	27	-0.6	11	0	3	2	0	0	9
Pápa	140	189	-5	1	10	10.9	+0.9	27.2	27	-1.4	8	0	3	3	0	0	5
Veszprém	302	180	-	3	5	10.6	-	26.0	26	-0.2	11	0	2	1	0	0	4
Keszthely	117	202	+7	3	7	11.6	+1.2	27.8	27	0.3	8	0	3	0	0	0	6
Siófok	108	194	-2	4	6	11.7	+1.0	24.0	26	2.6	12	0	0	0	0	0	0
Kaposvár	144	200	-	3	6	11.5	+0.6	27.7	27	-2.4	12	0	4	3	0	0	9
Zalaegerszeg	188	183	-	2	7	10.8	+1.0	27.0	27	-2.1	11	0	3	4	0	0	6
Szentgotthárd	221	173	-6	2	8	9.9	-	26.4	27	-1.4	11	0	2	2	0	0	13
Nagykanizsa	160	191	-	3	6	10.9	+0.6	27.5	27	-1.5	8	0	3	4	0	0	10
Pécs	201	201	+12	5	8	11.9	+1.3	27.0	26	0.8	11	0	3	0	0	0	6
Budapest KMI	120	197	+1	2	5	12.5	+0.7	28.0	27	1.4	11	0	3	0	0	0	-
Budapest KLFI	140	212	+15	1	9	11.9	+1.1	28.3	27	0.6	11	0	3	0	0	0	7
Paks	103	197	-	4	5	11.6	-	29.3	27	-4.0	22	0	4	7	0	0	10
Baja	109	203	+10	3	6	11.9	-	28.7	27	-1.8	12	0	4	5	0	0	9
Szeged	82	192	-7	4	9	12.0	+0.8	29.2	27	-2.4	12	0	6	5	0	0	9
Szolnok	85	221	+25	2	7	12.3	+1.7	28.2	26	-1.0	11	0	4	3	0	0	7
Kékestető	989	207	+19	3	6	6.1	+1.0	21.4	27	-4.5	21	0	0	8	0	0	12
Miskolc	233	188	+4	2	6	11.0	-	25.7	27	-0.2	19	0	1	2	0	0	4
Nyíregyháza	105	184	-14	1	10	11.2	+0.8	27.3	27	-2.0	19	0	3	2	0	0	9
Debrecen	114	192	-6	1	8	11.5	+0.7	29.4	27	-2.4	22	0	4	4	0	0	6
Békéscsaba	84	210	+24	2	9	12.2	+1.4	29.4	27	-2.2	22	0	4	4	0	0	8

MAXIMÁLIS SZÉLLÖKÉS (m/s)
MAXIMUM WIND SPEED (m/s)

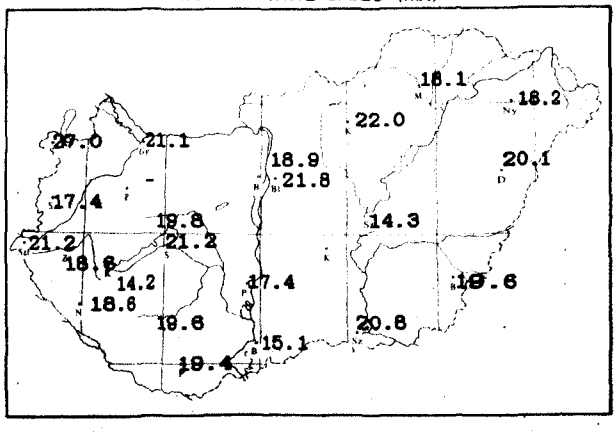

HAVI ÁTLAGOS SZÉLSEBESSÉG (m/s)
MEAN WIND SPEED (m/s)

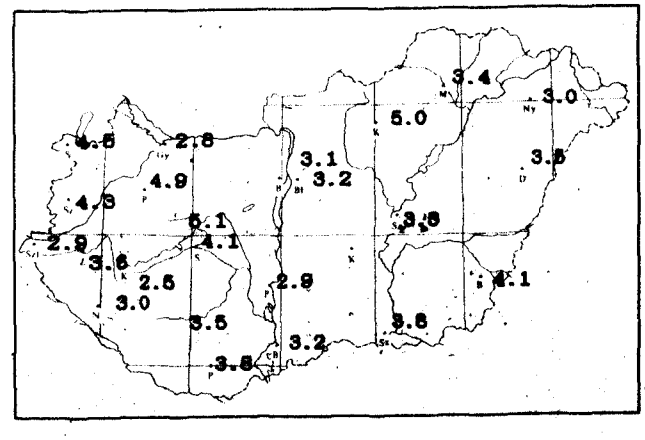

ÉGHAJLATI FŐÁLLOMÁSOK HAVI ADATAI

OBSERVATIONS OF MAIN STATIONS
1992. APRILIS

Légnedvesség – *Humidity*				Szél – *Wind*				Csapadék (mm) – *Precipitation (mm)*									Napok száma – *Number of days*				
				napok száma *number of days*									napok száma *number of days*								
páranyomás (hPa) *vapour pressure (hPa)*	havi közép – *monthly mean (%)*	minimum (%)	dátum *date*	maximum ≤ 2 m/s	maximum ≥ 10 m/s	maximum ≥ 15 m/s	maximum ≥ 20 m/s	havi összeg *monthly amount*	eltérés *anomalies*	az átlag %-ában *monthly amount in % of normal values*	napi maximum *daily maximum*	dátum *date*	≥ 0,1 mm	≥ 1,0 mm	≥ 5,0 mm	≥ 10,0 mm	zivatar – *storm*	jégeső – *hail*	havazás – *snow*	hótakaró – *snow cover*	köd – *fog* látás ≤ 1000 m – *visibility ≤ 1000 m*
8.4	66	34	14	0	27	12	6	34	-11	76	8.3	15	14	7	4	0	3	0	1	0	0
8.2	65	30	22	0	26	11	0	35	-9	80	10.2	27	15	9	3	1	2	0	0	0	0
8.6	64	33	3	0	16	8	1	26	-15	63	16.8	29	9	5	1	1	2	0	0	0	0
8.0	60	39	21	0	16	8	1	31	-15	67	12.6	29	10	6	1	1	4	0	0	0	0
8.1	62	37	21	0	24	15	0	26	–	–	18.8	29	8	5	1	1	2	0	0	0	0
9.1	66	37	21	0	11	0	0	34	-9	79	8.0	30	10	7	3	0	4	0	0	0	0
8.7	61	36	5	0	23	16	4	32	-9	78	24.1	29	9	4	1	1	3	0	0	0	0
8.8	64	35	27	0	18	7	0	34	-18	65	15.7	29	10	5	2	2	3	0	0	0	0
8.2	63	28	22	0	21	5	0	28	-20	58	7.9	29	12	7	2	0	1	0	0	0	0
7.7	63	29	13	0	17	6	1	27	-26	51	9.0	29	10	6	1	0	2	0	0	0	1
8.3	64	28	20	0	21	7	0	21	-29	42	5.7	29	9	5	2	0	2	0	0	0	1
7.8	55	23	21	0	26	11	0	29	-21	58	10.0	16	13	6	2	1	1	0	0	0	0
7.4	50	21	11	0	23	7	0	10	-35	22	4.3	1	5	4	0	0	3	0	0	0	0
7.7	54	24	20	0	23	6	1	12	-32	27	3.7	23	7	4	0	0	4	0	0	0	0
8.1	60	26	5	0	17	2	0	18	-30	38	10.2	23	8	3	1	1	1	0	0	0	0
8.9	64	29	5	0	16	2	0	22	-32	41	9.1	6	8	3	2	0	2	0	0	0	0
8.2	59	25	27	0	22	6	1	18	-23	44	8.2	6	7	3	2	0	2	0	0	0	0
8.5	59	30	27	0	13	0	0	6	-31	16	2.3	23	6	3	0	0	3	0	0	0	0
5.9	62	20	14	0	29	8	1	17	-54	24	5.2	30	10	6	1	0	5	1	2	0	5
7.9	58	36	3	0	25	9	0	33	-6	85	19.2	30	8	4	2	1	3	0	0	0	0
8.7	65	13	5	0	24	6	0	18	-22	45	5.6	7	12	7	1	0	1	0	0	0	2
8.7	63	30	19	0	26	11	1	32	-3	91	9.3	7	14	7	1	0	2	0	0	0	0
8.0	58	22	22	0	25	6	0	21	-21	50	6.0	23	10	6	1	0	6	0	0	0	0

ABSZOLÚT RADIÁCIÓS MINIMUM (°C)
VALUE (°C) OF ABSOLUTE RADIATION MINIMUM

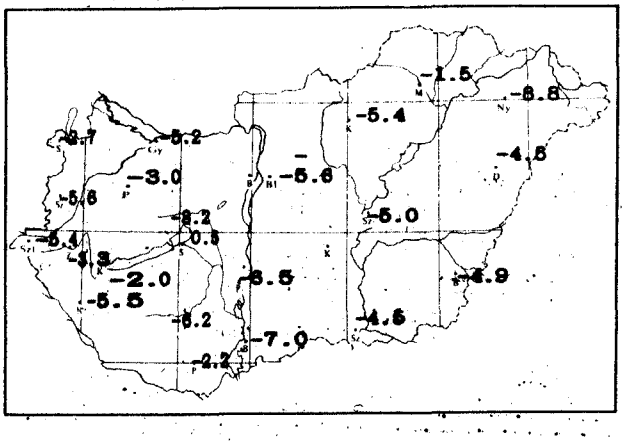

Ápr.-Szept. ZIVATAR. Okt.-Márc. HÓTAKARÓ MAX. VASTAGSÁGA
Apr.-Sept.: STORM. Oct.-March. MAX. DEPTH OF SNOW COVER (cm)

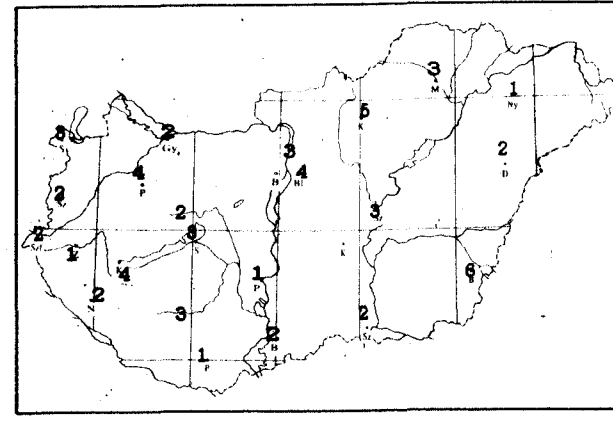

ELSŐ- ÉS MÁSODOSZTÁLYÚ ÁLLOMÁSOK HAVI ADATAI

OBSERVATIONS OF FIRST- AND SECOND- CLASS STATIONS

1992. ÁPRILIS

Állomások *Stations*	Napsütés havi összege (óra) *Monthly amount of sunshine (hours)*	Hőmérséklet (°C) – *Temperature (°C)* havi közép *monthly mean*	abszolút maximum *absolute maximum*	dátum – *date*	abszolút minimum *absolute minimum*	dátum – *date*	abszolút radiációs minimum *value of absolute radiation minimum*	dátum – *date*	Csapadék (mm) – *Precipitation (mm)* havi összeg *monthly amount*	eltérés *anomalies*	az átlag %-ában *monthly amount in % of normal values*	napi maximum *daily maximum*	dátum – *date*
Kapuvár Hövej	161	9.9	27.2	27	-1.5	11	-3.5	11	24	-18	57	6.4	15
Mosonmagyaróvár	176	10.5	28.1	27	-0.6	11	-3.5	11	21	-17	55	6.6	30
Rajka	-	10.6	27.0	27	-0.7	18	-2.8	21	20	-18	53	8.5	30
Sopronhorpács	174	10.4	27.2	27	0.1	11	-3.2	11	35	-5	88	9.9	15
Káld	-	-	-	-	-	-	-	-	-	-	-	-	-
Körmend	-	-	-	-	-	-	-	-	-	-	-	-	-
Lenti	-	10.8	27.5	27	-2.9	19	-4.5	11	22	-30	42	9.8	29
Letenye	-	11.3	27.1	27	-1.5	12	-2.8	8	20	-32	38	10.2	29
Hárskút	185	9.1	24.5	27	-1.6	11	-5.0	21	35	-	-	17.1	29
Farkasgyepü	-	-	-	-	-	-	-	-	-	-	-	-	-
Mencshely	181	10.0	27.0	26	-1.0	11	-4.0	11	38	-6	86	24.0	29
Sümeg	-	12.0	29.2	27	-0.3	11	-2.1	11	39	-9	81	12.0	30
Tihany	-	12.1	27.6	26	0.8	8	-0.5	21	23	-13	64	15.7	29
Zirc	-	9.9	26.2	27	-2.2	11	-4.6	11	45	-6	88	25.6	29
Fonyód	-	11.9	27.9	26	2.0	11	-0.5	11	37	-7	84	21.8	29
Homokszentgyörgy	-	-	-	-	-	-	-	-	-	-	-	-	-
Marcali	-	12.6	29.5	27	1.5	8	-0.5	11	48	+1	102	20.2	29
Somogyszob	-	11.8	28.7	27	-1.4	19	-5.4	11	35	-17	67	17.8	29
Tab	-	11.7	27.9	26	-1.0	19	-3.0	19	32	-15	68	18.2	29
Bábolna	-	-	-	-	-	-	-	-	-	-	-	-	-
Esztergom kertváros	-	11.6	29.6	27	-1.3	11	-5.5	11	26	-13	67	12.2	1
Kisbér	-	11.8	29.0	27	-3.5	11	-4.0	11	41	+0	100	21.7	29
Komárom	-	11.3	28.9	27	0.3	11	-1.5	11	26	-10	72	16.8	29
Tata	-	11.1	28.4	27	-1.0	11	-2.1	12	53	-	-	21.2	27
Alcsútdoboz	-	11.4	28.5	27	-2.8	11	-3.0	11	32	-9	78	11.8	1
Dunaújváros Kisapostag	-	11.9	29.0	27	-1.5	19	-3.5	19	8	-33	20	4.5	23
Martonvásár	-	11.3	29.0	27	-1.0	19	-4.0	22	19	-21	48	8.2	1
Mór	-	11.1	27.5	27	-2.0	11	-3.2	11	28	-21	57	15.6	29
Sárbogárd	-	12.3	29.0	27	0.5	22	-3.4	11	11	-	-	7.1	1
Székesfehérvár	-	11.0	27.0	27	-3.0	11	-6.0	12	24	-15	62	9.5	29
Iregszemcse	171	11.2	26.6	26	-1.2	12	-3.8	12	26	-18	59	9.2	29
Lengyel	-	-	-	-	-	-	-	-	-	-	-	-	-
Nagykónyi	-	-	-	-	-	-	-	-	-	-	-	-	-
Szekszárd	-	-	-	-	-	-	-	-	-	-	-	-	-
Pécs Árpádtető	-	10.9	25.6	26	1.4	11	-1.0	12	18	-42	30	6.4	6
Mohács	-	12.5	29.6	26	-0.9	12	-2.0	12	37	-16	70	14.5	6
Siklós	-	12.6	28.5	26	-0.1	12	-0.6	12	58	+8	116	15.9	16
Szigetvár	-	12.3	28.2	27	0.6	8	-2.2	12	39	-10	80	12.4	6
Bácsalmás	-	12.5	28.5	27	-1.0	11	-3.0	22	42	-3	93	15.6	23
Izsák	-	12.5	29.8	27	-1.5	11	-2.0	11	22	-20	52	12.3	23
Kalocsa	185	11.9	29.0	27	-2.5	19	-4.0	10	21	-28	43	12.0	23
Kecskemét Obszervatórium	193	12.0	28.8	26	-1.5	22	-7.8	19	7	-31	18	5.5	23
Kiskunfélegyháza	-	12.6	28.0	27	0.0	11	-0.5	11	17	-19	47	13.3	23
Kiskunhalas	-	11.7	27.8	26	-0.6	11	-3.9	12	17	-26	40	8.2	23
Kunszentmiklós	-	12.2	29.0	27	-1.6	11	-1.9	11	9	-33	21	2.9	23
Tiszakécske	-	12.3	29.5	28	-1.2	11	-1.8	11	4	-38	10	3.5	23
Balassagyarmat	-	11.1	27.6	27	-3.0	11	-4.0	22	29	-16	64	12.5	27
Romhány	-	11.0	30.0	27	-3.5	11	-5.2	11	12	-29	29	4.0	1
Salgótarján	-	9.9	27.4	27	-4.4	21	-7.7	22	11	-31	26	5.2	30

ELSŐ- ÉS MÁSODOSZTÁLYÚ ÁLLOMÁSOK HAVI ADATAI

OBSERVATIONS OF FIRST- AND SECOND- CLASS STATIONS

1992. ÁPRILIS

Állomások *Stations*	Napsütés havi összege (óra) *Monthly amount of sunshine (hours)*	Hőmérséklet (°C) – *Temperature (°C)* havi közép *monthly mean*	abszolút maximum *absolute maximum*	dátum – *date*	abszolút minimum *absolute minimum*	dátum – *date*	abszolút radiációs minimum *value of absolute radiation minimum*	dátum – *date*	Csapadék (mm) – *Precipitation (mm)* havi összeg *monthly amount*	eltérés *anomalies*	az átlag %-ában *monthly amount in % of normal values*	napi maximum *daily maximum*	dátum – *date*
Budapest Ferihegy	-	-	-	-	-	-	-	-	-	-	-	-	-
Budaörs	-	-	-	-	-	-	-	-	-	-	-	-	-
Budapest Krisztinaváros	-	11.8	28.1	26	-0.6	11	-4.0	11	13	-29	31	4.5	1
Budapest Szabadsághegy	-	9.9	24.3	27	0.1	21	-0.2	21	16	-30	35	6.4	1
Ceglédi	-	12.5	29.1	27	-2.1	11	-4.7	11	5	-33	13	2.4	23
Dobogókő	-	-	-	-	-	-	-	-	-	-	-	-	-
Gödöllő	197	11.3	27.4	27	-1.3	11	-5.9	11	8	-31	21	4.0	29
Szokolya Királyrét	-	9.6	27.0	27	-3.8	11	-6.5	22	20	-31	39	9.7	1
Monor	-	-	-	-	-	-	-	-	-	-	-	-	-
Nagykáta	-	12.2	29.6	27	-1.0	11	-1.6	11	4	-36	10	1.6	1
Orkény	-	12.2	29.6	27	-2.4	19	-2.6	19	8	-32	20	4.0	1
Szentendre	-	12.6	30.0	27	1.0	11	-1.0	19	7	-32	18	4.0	1
Vác	-	11.8	29.5	27	-2.5	11	-5.0	22	10	-28	26	4.2	1
Vámosmikola	183	12.2	29.2	27	-0.4	11	-4.2	11	34	-4	89	15.3	1
Eger	-	11.3	27.5	26	0.0	11	-2.5	22	1	-38	3	0.7	22
Mátraszentimre Galyatető	-	-	-	-	-	-	-	-	-	-	-	-	-
Gyöngyös	-	11.9	29.0	27	-1.1	21	-4.6	21	13	-26	33	6.5	30
Kompolt	188	11.3	27.7	27	-1.9	11	-6.3	11	1	-38	3	0.3	3
Lőrinci	-	-	-	-	-	-	-	-	-	-	-	-	-
Poroszló	-	12.2	28.4	27	-2.5	19	-5.4	19	6	-31	16	2.8	2
Jászapáti	-	12.5	29.4	27	-0.9	19	-2.2	19	2	-36	5	1.5	4
Jászberény	-	12.3	30.0	27	-2.6	11	-4.0	11	5	-31	14	2.0	30
Karcag	-	11.5	30.1	27	-3.0	11	-5.2	11	14	-24	37	6.2	7
Tiszaroff	-	12.2	29.0	27	-0.5	11	-5.0	19	3	-36	8	1.0	6
Túrkeve	174	12.3	29.7	27	-0.6	19	-3.6	11	23	-16	59	7.1	6
Kistelek	-	13.0	30.1	27	-0.9	11	-2.2	11	15	-24	38	7.6	23
Makó	-	13.0	30.0	27	-0.8	11	-3.7	10	27	-14	66	15.2	23
Szentes	-	12.7	30.0	27	-0.5	11	-2.0	19	19	-18	51	10.4	23
Borsodnádasd	-	9.8	27.7	27	-3.8	21	-7.6	21	14	-30	32	6.4	30
Fügöd	-	10.1	26.2	27	-5.0	19	-6.4	19	27	-12	69	7.2	30
Hidasnémeti	-	10.7	28.2	27	-4.5	19	-5.0	19	31	-11	74	9.2	2
Jósvafő	174	9.4	25.9	27	-2.6	11	-5.1	11	33	-8	80	10.9	30
Miskolc Lillafüred	-	-	-	-	-	-	-	-	-	-	-	-	-
Putnok	-	11.0	28.5	27	-3.5	10	-5.2	10	21	-15	58	8.3	26
Sárospatak	165	10.4	26.5	27	-1.5	19	-2.5	19	18	-22	45	4.5	2
Szendrőlád	-	-	-	-	-	-	-	-	-	-	-	-	-
Tokaj	-	11.6	27.5	27	0.3	19	-0.8	22	24	-19	56	8.7	7
Kisvárda	164	11.0	28.0	27	-3.4	19	-5.7	19	39	-2	95	9.4	2
Mátészalka	-	11.6	28.5	27	-0.8	19	-1.0	11	47	+5	112	13.6	29
Nyírlugos	-	-	-	-	-	-	-	-	-	-	-	-	-
Pátyod	-	10.1	28.2	27	-3.6	22	-7.4	22	44	+1	102	9.5	7
Tiszabecs	-	-	-	-	-	-	-	-	-	-	-	-	-
Vásárosnamény	-	11.8	28.0	27	-1.7	19	-2.3	19	47	+6	115	11.3	22
Záhony	-	11.9	28.5	27	-1.5	19	-3.0	19	41	+1	103	15.8	29
Berettyóújfalu	-	11.9	29.6	26	-0.3	11	-2.0	11	25	-14	64	7.7	2
Hajdúdorog	-	-	-	-	-	-	-	-	-	-	-	-	-
Hortobágy Halastó	-	11.4	28.2	27	-1.4	22	-3.1	22	20	-17	54	10.5	7
Körösszakál	-	12.4	29.2	27	-1.4	11	-2.2	12	23	-20	53	7.1	2
Polgár	-	-	-	-	-	-	-	-	-	-	-	-	-
Mezőhegyes	-	12.2	27.9	26	-0.2	11	-1.2	11	23	-19	55	9.9	23
Orosháza	-	-	-	-	-	-	-	-	-	-	-	-	-
Szarvas	200	11.9	29.5	26	-1.5	19	-6.4	21	11	-27	29	5.6	6
Szeghalom	-	12.5	29.3	27	-2.1	11	-3.3	12	21	-15	58	8.2	6

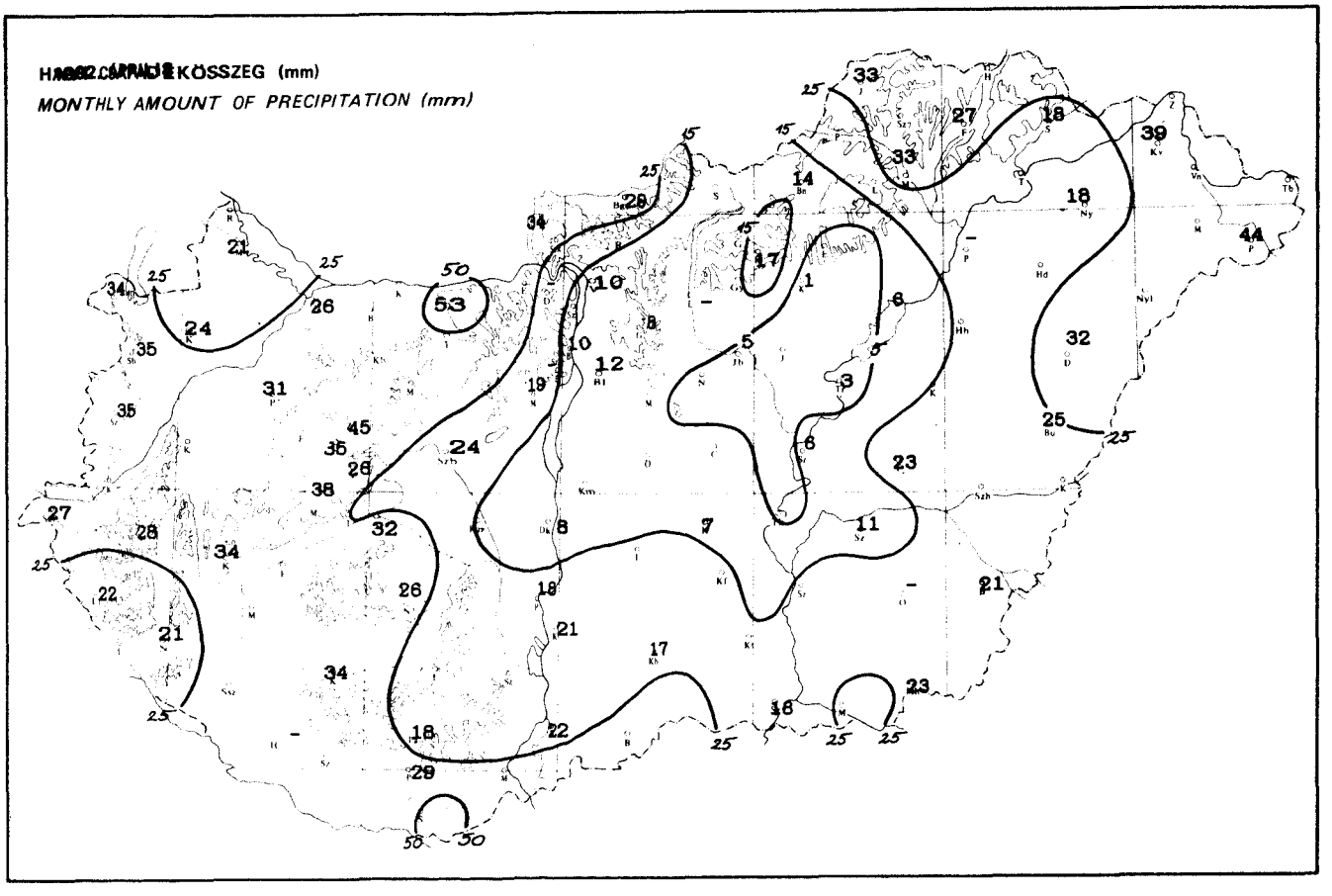

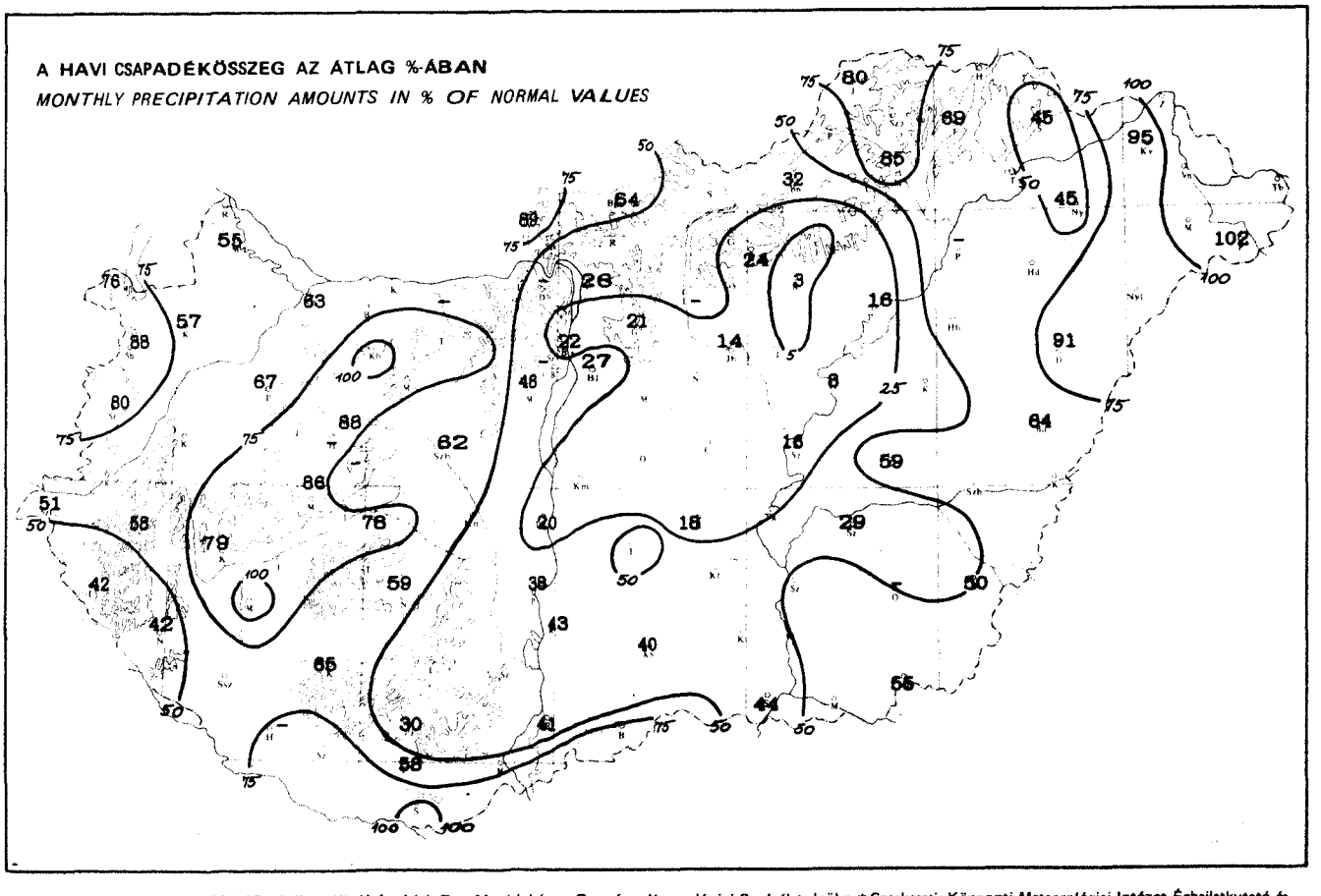

Kiadja az Országos Meteorológiai Szolgálat * Kiadásért felel: Dr. Mersich Iván, az Országos Meteorológiai Szolgálat elnöke * Szerkeszti: Központi Meteorológiai Intézet Éghajlatkutató és Tájékoztató Osztálya * Szerkesztésért felel: Dr. Szalai Sándor osztályvezető * Sokszorosítja az Országos Meteorológiai Szolgálat Házinyomdája * Felelős vezető: Máthé Gyula
HU ISSN 0133 – 1582

QC
989
.H9
I3

IDŐJÁRÁSI HAVIJELENTÉS

ЕЖЕМЕСЯЧНЫЙ МЕТЕОРОЛОГИЧЕСКИЙ БЮЛЛЕТЕНЬ • MONTHLY WEATHER REPORT
BULLETIN MENSUEL DE TEMPS • MONATLICHER WITTERUNGSBERICHT

1992. május CXXII. évf. 5. szám

Magyarország területén májusban tovább folytatódott a január óta tartó napfényben gazdag, száraz és meleg időjárás.

A napfénytartam a sokévi átlag 100–130 %-át érte el. A havi legtöbb napsütéses óra /308 óra/ Sopronban, a legkevesebb /243 óra/ Sárospatakon fordult elő.

A havi középhőmérséklet a síkvidéki állomásokon 15–17 °C, a havi hőmérsékleti anomália -0,6 és +1,1 °C között változott. A negatív hőmérsékleti anomália az ország keleti térségében alakult ki. A legmelegebbet /30,7 °C/ 22-én Vásárosnaményban, a leghidegebbet /0,8 °C/ 25-én Borsodnádasdon mérték.

A május havi csapadékösszeg a sokévi átlag 10–90 %-a között volt. A havi maximális csapadékösszeget /58,6 mm/ és a 24 óra alatt hullott legnagyobb csapadékot /29-én 48,9 mm/ Nagykáta, a havi minimális csapadékösszeget /5 mm/ Szeged jelentette.

A tengerszintre átszámított légnyomás május havi értéke 1018–1020 hPa között volt és 4–5 hPa-lal haladta meg a sokévi átlagot. A tengerszinti légnyomás maximuma 1033,0 hPa, 14-én Mosonmagyaróváron, minimuma 1005,2 hPa, 9-én Miskolcon jött létre.

A havi legerősebb széllökést, 36,4 m/s-ot, 11-én Debrecenben regisztrálták.

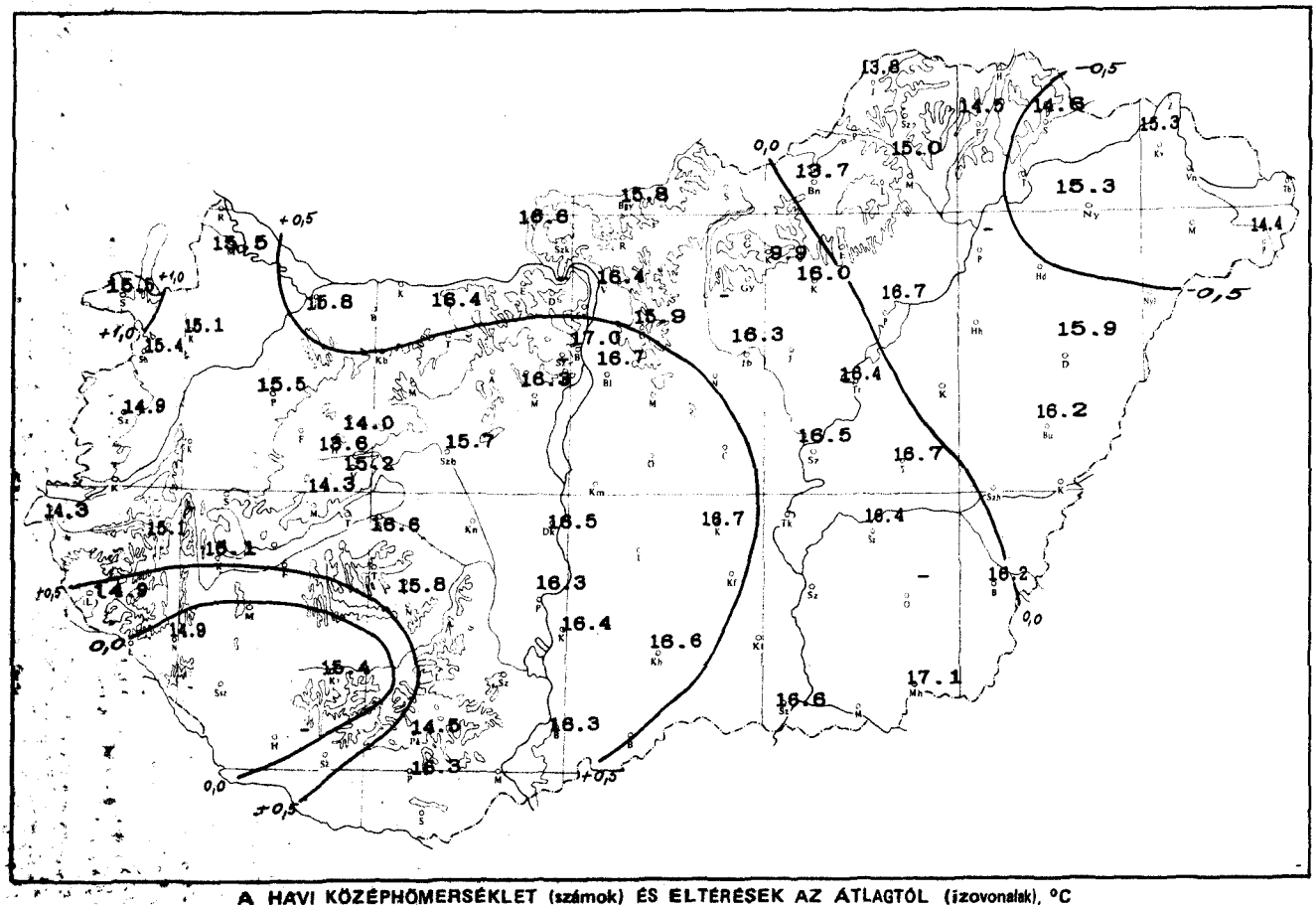

A HAVI KÖZÉPHŐMERSÉKLET (számok) ÉS ELTÉRÉSEK AZ ÁTLAGTÓL (izovonalak), °C
THE MONTHLY MEAN TEMPERATURES (CHARACTERS) AND THEIR ANOMALIES (CURVES), °C

További információk:
Központi Meteorológiai Intézet Éghajlatkutató és Tájékoztató Osztály, 1024 Budapest, Kitaibel Pál utca 1. 1525 Pf.: 38. Telefon/Telefax: 135–89–35

ÉGHAJLATI FŐÁLLOMÁSOK NAPI ADATAI

OBSERVATIONS OF MAIN STATIONS

1992. MÁJUS
CSAPADÉK (mm) (0.0 = csapadéknyom) *PRECIPITATION (mm)*

ÁLLOMÁS	1	2	3	4	5	6	7	8	9	10	11	12	13	14	15
Sopron	0.0	.	.	.	.	.	0.1	.	2.3	3.5	9.5	.	.	.	.
Szombathely	.	.	.	.	.	.	.	0.0	6.2	16.9	7.1	.	.	.	.
Győr	.	.	.	.	.	.	.	0.0	2.3	4.4	6.1	.	.	.	.
Pápa	.	.	.	.	.	.	.	0.0	3.0	6.9	3.5	.	.	.	.
Veszprém	.	.	.	.	.	.	0.8	0.0	6.4	2.0	0.0	.	.	.	.
Keszthely	.	.	.	.	.	.	0.0	0.0	5.2	2.4	6.6	.	.	.	.
Siófok	.	.	.	.	.	.	0.3	0.1	2.9	3.1	6.6	.	.	.	.
Kaposvár	.	.	.	.	.	.	.	0.0	5.8	0.0	2.6	.	.	.	.
Zalaegerszeg	.	.	.	.	.	.	.	0.3	3.5	5.3	9.4	.	.	.	.
Szentgotthárd	.	.	.	.	.	.	.	0.0	2.5	4.3	5.3	.	.	.	.
Nagykanizsa	0.0	.	.	.	.	.	.	0.0	11.3	0.4	5.9	.	.	.	.
Pécs	.	.	.	.	.	.	.	.	16.0	.	0.1	.	.	.	.
Budapest KMI	.	.	.	.	.	.	0.0	.	0.5	1.9	0.7	.	.	.	.
Budapest KLFI	.	.	.	.	.	.	.	.	0.3	1.4	0.0	.	.	.	.
Paks	.	.	.	.	.	.	.	.	6.6	0.9	4.6	.	.	.	.
Baja	.	.	.	.	.	.	.	0.0	8.6	0.8	0.0	.	.	.	.
Szeged	.	.	.	.	.	.	.	.	0.1	0.5	0.0	.	.	.	.
Szolnok	.	.	.	.	.	.	.	.	0.4	1.5	3.3	0.3	.	.	.
Kékestető	.	.	.	.	.	0.0	0.0	.	0.1	10.8	0.3	0.0	.	.	.
Miskolc	.	.	.	.	0.2	.	0.5	.	.	3.1	0.0	0.0	.	.	.
Nyíregyháza	.	.	.	.	.	.	0.4	0.0	.	0.2	0.6	.	.	.	.
Debrecen	.	.	.	.	.	.	.	0.0	0.6	0.0	0.5	0.5	.	.	.
Békéscsaba	.	.	.	.	.	.	.	.	0.3	0.2	3.2	.	.	.	.

KÖZÉPHŐMÉRSÉKLET (°C) *DAILY MEAN TEMPERATURE (°C)*

ÁLLOMÁS	1	2	3	4	5	6	7	8	9	10	11	12	13	14	15
Sopron	13.5	15.6	14.5	11.5	13.5	14.8	16.4	18.2	14.3	14.2	15.0	13.5	16.4	18.4	18.1
Szombathely	13.0	14.1	14.9	12.4	12.7	14.9	15.6	17.6	12.8	13.5	15.7	12.9	15.4	17.3	17.5
Győr	13.9	16.4	16.1	13.6	13.7	14.9	15.5	18.5	14.9	14.9	17.0	13.3	14.8	17.8	18.9
Pápa	13.2	16.2	15.5	12.7	12.9	14.3	15.5	17.8	14.4	14.5	16.9	13.5	16.2	17.6	18.7
Veszprém	13.4	14.8	15.7	13.6	13.9	14.9	15.4	17.0	14.8	14.0	16.1	12.9	15.8	18.2	18.7
Keszthely	13.1	14.9	17.1	14.6	15.4	16.1	16.3	18.0	15.9	15.0	17.9	14.1	15.7	17.8	19.5
Siófok	14.7	16.2	16.0	15.8	16.2	17.2	17.4	18.5	16.9	15.6	17.7	15.1	15.7	18.2	19.9
Kaposvár	13.2	14.6	15.8	14.5	15.1	15.8	14.9	17.1	17.0	15.8	18.0	13.5	14.7	17.3	18.1
Zalaegerszeg	12.9	14.7	15.0	13.2	14.1	15.0	14.3	17.3	13.9	14.4	16.4	13.2	15.5	17.2	17.1
Szentgotthárd	12.1	13.8	14.8	12.5	12.5	12.8	15.0	16.7	13.2	13.5	15.1	12.4	14.4	16.0	16.7
Nagykanizsa	12.5	13.6	15.1	13.8	14.2	14.5	14.0	17.2	15.3	15.6	17.4	13.7	14.8	16.6	17.6
Pécs	14.2	15.9	17.2	16.9	16.4	18.0	16.9	18.0	18.6	16.3	18.9	14.1	16.2	19.2	19.4
Budapest KMI	18.2	18.3	18.2	17.0	16.9	17.4	17.3	18.6	16.4	15.4	17.2	14.1	16.5	19.5	20.2
Budapest KLFI	17.4	16.9	18.3	17.5	16.7	17.2	17.6	18.5	16.4	14.6	17.3	14.6	16.2	19.4	19.8
Paks	16.1	16.8	17.8	17.1	16.3	17.7	16.2	18.7	17.8	16.1	17.6	14.6	14.3	17.8	20.1
Baja	16.4	16.9	17.2	16.9	16.6	17.4	16.2	18.1	18.0	15.5	19.1	15.3	15.1	18.3	20.3
Szeged	17.8	16.0	17.7	17.4	16.8	17.9	16.4	17.9	19.1	17.3	19.4	16.1	16.0	18.9	19.3
Szolnok	17.4	17.2	18.1	16.8	16.5	16.8	16.9	17.8	18.0	15.8	18.5	14.3	16.4	18.9	19.1
Kékestető	11.4	10.7	13.1	10.8	10.3	11.4	10.6	11.1	10.6	8.9	10.9	7.4	10.1	12.8	11.0
Miskolc	15.7	16.5	17.3	14.2	14.1	14.4	15.7	16.2	17.3	13.9	15.5	13.2	15.0	17.8	16.8
Nyíregyháza	16.5	17.5	16.7	15.0	15.3	15.5	15.8	16.1	16.9	15.2	17.2	13.4	14.9	17.6	17.2
Debrecen	16.9	16.8	17.9	16.6	15.9	16.8	16.0	16.1	17.5	16.0	18.1	13.5	14.1	18.5	18.9
Békéscsaba	17.6	16.9	16.6	16.7	16.6	18.2	16.3	16.8	19.2	16.9	18.5	14.4	14.7	17.9	18.6

NAPSÜTÉS (óra) *DURATION OF SUNSHINE (HOURS)*

ÁLLOMÁS	1	2	3	4	5	6	7	8	9	10	11	12	13	14	15
Sopron	8.8	11.5	9.2	9.2	11.7	12.3	10.8	3.5	1.7	3.2	8.3	12.7	13.1	12.9	11.4
Szombathely	4.3	7.1	10.0	11.5	10.1	10.9	9.4	2.3	0.4	2.9	6.5	11.3	12.4	12.5	9.9
Győr	3.0	10.5	11.9	10.8	10.6	11.8	10.6	6.7	1.2	3.6	8.4	12.8	10.6	11.9	12.2
Pápa	2.6	9.2	11.7	10.3	9.8	12.0	10.1	4.4	1.6	1.0	9.2	12.8	13.1	9.9	12.0
Veszprém	4.9	7.9	12.0	12.0	9.9	11.7	8.9	4.7	2.1	1.7	9.9	12.4	13.5	9.7	11.6
Keszthely	2.3	8.1	12.3	12.7	11.7	8.3	11.6	3.9	3.0	2.2	11.1	12.4	12.7	12.6	10.4
Siófok	4.8	9.3	12.7	12.3	11.4	11.2	11.1	3.5	1.3	1.8	10.1	13.0	13.2	11.2	12.7
Kaposvár	3.7	7.6	12.5	11.5	11.0	11.7	12.0	6.2	5.9	2.0	11.5	12.2	12.4	10.6	12.3
Zalaegerszeg	2.0	8.6	12.0	12.5	11.4	5.4	10.1	5.1	2.8	0.9	8.4	12.8	13.1	11.8	9.8
Szentgotthárd	4.1	7.8	10.6	12.1	11.0	3.3	7.4	5.7	1.7	2.0	7.6	12.1	12.6	10.5	8.6
Nagykanizsa	0.3	7.9	12.4	12.2	11.0	7.3	11.8	5.3	5.2	3.8	10.4	11.7	12.7	12.3	10.6
Pécs	5.6	10.5	12.5	11.7	11.4	11.9	11.5	4.0	5.4	8.1	10.8	11.7	12.9	12.3	12.8
Budapest KMI	10.6	10.9	11.8	8.9	10.3	11.9	9.9	5.5	2.9	0.9	7.7	12.1	11.7	8.8	11.9
Budapest KLFI	11.2	11.9	12.6	8.7	11.2	12.3	11.0	5.3	3.5	1.0	9.0	11.8	13.1	9.7	12.9
Paks	10.2	11.3	13.0	12.4	12.1	7.8	11.7	4.4	5.3	2.5	11.3	12.6	13.2	11.7	12.9
Baja	11.6	11.2	12.5	10.5	10.4	12.2	11.4	6.3	5.8	4.1	10.0	11.6	12.5	9.6	10.8
Szeged	11.1	11.2	13.0	12.0	10.9	11.3	11.0	8.4	9.3	4.9	10.8	9.8	10.9	11.2	12.2
Szolnok	11.6	10.1	13.0	11.9	11.5	10.3	11.7	7.7	7.5	3.1	9.7	10.4	12.1	9.6	12.2
Kékestető	11.1	12.0	12.8	10.6	10.5	7.5	9.9	3.1	2.9	3.2	7.3	10.7	12.1	11.8	12.5
Miskolc	10.3	11.7	12.6	12.1	8.6	10.8	10.6	5.4	3.8	2.7	5.9	6.5	12.0	9.5	13.0
Nyíregyháza	8.2	9.7	11.8	12.2	11.3	11.3	11.3	2.8	4.5	4.7	4.3	6.9	12.5	9.5	11.7
Debrecen	9.9	11.0	12.0	11.9	11.8	11.4	11.5	3.3	7.4	4.6	8.3	5.0	12.1	9.2	12.2
Békéscsaba	10.8	11.1	13.1	12.7	12.2	7.9	11.6	4.9	9.7	4.9	8.3	11.2	13.0	12.4	9.6

ÉGHAJLATI FŐÁLLOMÁSOK NAPI ADATAI

OBSERVATIONS OF MAIN STATIONS

1992. MÁJUS

CSAPADÉK (mm) — *PRECIPITATION (mm)*

16	17	18	19	20	21	22	23	24	25	26	27	28	29	30	31	Állomás szám *Station number*
.	.	0.0	0.0	0.5	1.4	.	0.3	.	.	.	1.2	.	.	.	.	12805
.	.	.	0.5	3.2	6.3	0.8	4.0	.	.	.	.	.	1.5	.	.	12812
0.0	0.0	0.0	.	.	.	0.0	0.4	.	.	.	.	0.4	0.7	.	.	12822
.	0.0	0.6	0.0	0.5	0.0	0.3	0.0	.	.	.	0.0	.	0.0	.	.	12825
.	0.0	1.5	2.8	1.2	0.2	3.0	0.0	.	.	.	0.0	0.4	.	.	.	12830
.	0.9	0.7	0.6	14.2	0.0	12.0	1.3	.	.	.	0.0	0.0	0.0	.	.	12920
.	0.0	0.0	3.9	3.2	0.1	1.1	0.4	.	.	.	.	0.2	0.3	.	.	12935
.	0.1	0.3	1.6	13.4	.	6.4	5.6	.	.	.	.	0.0	.	.	.	12930
.	0.0	0.8	1.1	8.4	0.7	8.3	0.8	.	.	.	.	.	.	.	.	12915
.	0.0	0.9	3.6	4.6	2.6	2.5	7.9	.	.	.	.	.	.	.	.	12910
.	0.0	1.1	1.7	10.0	0.0	1.1	10.1	.	.	.	.	.	2.1	.	.	12925
.	0.2	0.5	.	13.3	0.2	7.8	1.9	.	.	.	.	.	1.0	.	.	12942
.	0.0	0.0	0.5	.	0.0	1.2	.	.	.	.	5.4	1.0	0.9	.	.	12840
.	0.0	0.0	0.5	.	.	2.1	.	.	.	.	7.5	3.4	2.6	.	.	12843
.	0.1	0.0	0.3	1.4	0.2	0.9	.	.	.	.	.	0.4	0.6	.	.	12950
.	0.4	3.0	0.7	5.7	.	0.1	0.4	.	.	.	.	0.0	0.0	.	.	12960
.	0.1	0.0	2.5	0.0	.	0.0	.	.	.	.	0.9	0.0	0.9	.	.	12982
.	.	.	0.6	.	13.0	0.2	.	.	.	0.0	3.2	3.8	21.2	.	.	12860
.	.	0.0	.	.	0.1	1.8	.	.	.	0.0	6.2	1.8	7.7	.	.	12851
.	.	0.0	.	.	.	4.2	.	.	.	2.7	1.5	3.0	0.8	.	.	12772
.	.	.	.	.	.	.	.	.	.	0.4	4.5	11.7	2.7	0.3	0.0	12892
.	.	0.0	.	.	0.0	4.0	.	.	.	1.2	.	8.0	19.6	0.5	.	12882
.	.	0.0	0.6	.	0.0	0.1	.	0.0	.	0.5	6.7	2.2	9.3	0.0	.	12992

KÖZÉPHŐMÉRSÉKLET (°C) — *DAILY MEAN TEMPERATURE (°C)*

16	17	18	19	20	21	22	23	24	25	26	27	28	29	30	31	Állomás szám *Station number*
17.7	16.6	13.5	14.5	14.4	15.1	17.1	18.2	17.2	15.9	14.8	15.3	14.9	14.6	15.3	17.6	12805
16.3	16.2	13.6	13.7	13.7	14.3	16.0	17.5	16.5	14.0	13.6	14.5	14.8	13.5	15.0	17.7	12812
16.8	15.9	14.0	14.8	16.1	16.5	18.1	19.5	16.9	15.7	15.1	15.4	14.9	14.6	14.6	17.2	12822
16.4	15.6	14.1	14.0	15.3	15.6	17.7	19.3	17.8	15.8	14.6	14.8	14.8	14.6	14.4	17.0	12825
17.2	16.5	13.1	12.2	13.5	15.4	18.3	18.5	16.2	14.7	13.6	14.2	13.0	13.9	14.5	17.7	12830
18.2	16.6	14.7	13.9	14.8	15.7	16.9	17.6	17.7	16.0	14.7	15.7	15.4	14.5	16.0	18.4	12920
18.7	17.4	15.4	14.1	14.8	16.3	17.7	18.9	17.7	16.0	15.0	15.6	15.0	15.9	16.1	18.3	12935
16.5	16.2	14.2	12.8	13.1	15.6	16.5	17.7	16.8	14.3	12.9	14.3	14.9	14.9	14.8	16.8	12930
16.1	15.4	14.1	13.4	13.9	15.3	16.0	17.0	16.7	15.2	13.8	14.7	15.4	13.5	15.0	17.4	12915
16.3	16.7	13.4	12.3	12.5	12.9	14.7	15.3	15.6	14.2	13.6	14.6	14.3	13.7	14.8	16.6	12910
16.8	15.5	13.9	12.9	13.1	14.8	15.2	15.9	15.8	14.2	13.1	14.5	15.2	14.6	14.8	17.1	12925
18.2	17.7	13.3	12.5	13.2	15.8	17.4	17.3	16.9	14.9	14.3	15.1	14.4	15.0	16.2	18.0	12942
18.2	17.7	14.5	14.4	17.5	19.0	20.0	20.4	16.9	16.4	15.0	15.1	13.8	14.5	15.7	18.1	12840
18.0	17.3	14.4	13.5	17.1	18.1	19.2	20.3	16.8	15.9	13.9	14.2	13.6	14.5	15.2	17.2	12843
17.5	16.5	14.3	13.4	14.0	16.2	17.8	20.5	17.7	15.3	14.5	14.0	14.3	14.6	14.1	16.9	12950
17.6	17.0	12.8	11.7	13.8	16.3	17.4	18.4	17.8	15.1	14.6	14.4	13.9	15.4	14.8	17.6	12960
17.3	17.9	14.3	12.0	15.4	18.1	18.5	20.2	17.1	14.6	14.1	13.8	12.6	14.4	14.3	16.7	12982
17.1	17.7	13.6	14.0	16.9	17.5	19.4	19.9	15.9	14.8	14.1	13.4	12.3	13.7	14.3	17.5	12860
10.1	11.7	5.0	7.3	11.7	13.6	14.3	12.5	8.1	7.8	6.2	6.7	4.7	6.3	7.9	11.3	12851
15.8	15.8	10.8	14.8	17.1	18.9	19.1	17.8	14.0	12.8	12.3	11.2	10.9	11.7	13.2	16.5	12772
15.8	15.2	12.0	14.6	18.0	19.6	20.6	18.7	14.5	12.5	11.7	10.6	10.9	11.4	12.3	16.1	12892
16.4	15.5	12.9	15.2	19.4	18.6	18.9	19.4	15.4	13.6	13.1	12.2	10.9	11.3	13.1	16.1	12882
16.0	16.7	14.4	13.0	17.0	17.0	19.3	20.1	16.0	14.3	14.0	12.9	12.1	12.5	13.3	17.2	12992

NAPSÜTÉS (óra) — *DURATION OF SUNSHINE (HOURS)*

16	17	18	19	20	21	22	23	24	25	26	27	28	29	30	31	Állomás szám *Station number*
12.4	11.4	10.3	9.8	3.9	8.1	12.4	8.5	13.1	12.4	13.0	13.1	10.7	3.2	13.0	12.4	12805
12.8	13.0	10.1	8.4	2.9	7.2	12.1	7.7	12.0	13.3	11.9	11.8	9.2	0.7	12.3	8.2	12812
12.8	12.1	8.9	9.9	3.0	8.7	12.3	8.9	13.0	13.3	13.2	8.5	9.0	4.0	10.4	12.0	12822
13.0	11.0	8.5	6.8	4.6	7.8	10.9	8.3	12.9	13.5	10.3	9.0	8.7	2.2	10.9	12.1	12825
10.9	10.7	9.5	6.0	4.5	8.8	11.6	8.2	12.0	12.2	9.1	6.9	6.2	1.3	8.7	10.6	12830
13.4	12.6	10.7	7.1	4.2	6.6	9.3	6.3	12.6	13.6	13.3	11.7	8.7	3.3	12.8	7.7	12920
12.7	10.4	8.1	5.0	4.4	8.6	12.2	7.7	13.3	13.6	12.4	7.6	7.3	1.6	10.5	12.8	12935
12.6	11.6	7.5	5.3	4.9	6.9	8.6	6.2	12.9	13.3	12.9	10.0	8.7	4.2	8.7	8.6	12930
12.9	12.3	8.7	4.5	5.6	8.5	9.6	3.8	11.6	13.4	12.8	11.3	9.7	4.8	11.6	2.5	12915
13.0	12.9	9.8	4.8	5.6	7.6	9.4	2.4	10.3	12.6	11.8	9.6	9.8	8.2	9.1	1.1	12910
12.2	11.9	8.6	6.3	6.0	9.8	7.3	1.5	10.1	12.7	12.8	12.8	9.5	10.4	11.2	5.4	12925
13.0	10.2	6.0	5.6	6.0	8.2	8.8	5.5	12.8	12.5	12.3	8.4	8.1	6.5	13.0	9.3	12942
12.5	10.5	5.7	6.9	3.1	8.6	9.2	10.6	12.6	12.4	11.1	6.0	5.0	5.1	11.5	12.3	12840
13.4	10.9	7.3	7.4	3.8	9.0	9.8	10.4	13.4	13.5	11.1	5.0	4.8	6.1	10.8	10.8	12843
12.9	13.4	5.9	4.4	5.5	10.4	11.6	10.0	13.2	13.5	13.4	5.3	5.4	0.0	5.5	11.1	12950
12.9	11.1	6.1	4.1	4.2	9.4	8.0	5.6	11.7	13.1	13.0	6.1	6.8	0.8	9.7	12.1	12960
13.2	9.6	4.3	1.8	3.4	6.8	7.9	9.8	6.6	13.5	8.9	2.2	4.9	0.0	7.6	12.3	12982
13.1	9.8	7.8	4.3	5.7	7.7	10.5	10.6	10.3	13.3	11.2	4.5	3.4	2.7	11.5	13.2	12860
13.0	8.7	7.2	8.5	8.7	10.4	11.1	12.3	13.4	13.5	11.0	3.1	1.7	2.0	7.2	13.1	12851
13.2	8.7	7.2	8.5	9.8	12.0	8.3	13.0	13.3	11.0	10.3	5.9	2.9	3.8	7.7	10.8	12772
13.1	7.6	8.2	6.4	10.8	8.2	9.6	12.9	13.2	10.6	8.3	6.7	6.9	2.0	0.8	7.5	12892
12.5	8.0	8.4	5.4	8.5	8.2	8.9	12.8	11.7	12.5	10.9	7.5	0.6	0.0	4.2	7.6	12882
13.6	9.8	10.1	1.8	5.7	8.2	8.3	10.9	10.1	12.9	12.5	4.6	4.1	0.8	6.9	11.5	12992

ÉGHAJLATI FŐÁLLOMÁSOK HAVI ADATAI

OBSERVATIONS OF MAIN STATIONS

992. MÁJUS

Állomások és tengerszint feletti magasságuk (m) *Stations and Their Elevation (m)*		Napsütés *Sunshine* havi összeg (óra) *monthly amounts (hours)*	Napsütés *Sunshine* eltérés (óra) *anomalies (hours)*	Derült nap – *Clear days*	Borult nap – *Overcast days*	Hőmérséklet (°C) – *Temperature (°C)* havi közép *monthly mean*	eltérés *anomalies*	abszolút maximum *absolute maximum*	dátum *date*	abszolút minimum *absolute minimum*	dátum *date*	hőségnap max. ≥ 30 °C	nyári nap max. ≥ 25 °C	fagyos nap min. ≤ 0 °C	téli nap max. ≤ 0 °C	zord nap min. ≤ -10 °C	radiációs min. ≤ 0 °C
Sopron	233	308	+64	5	5	15.5	+1.1	25.5	14	7.5	26	0	2	0	0	0	0
Szombathely	224	275	+44	5	4	14.9	+0.7	24.7	14	4.2	26	0	0	0	0	0	0
Győr	115	297	+51	7	2	15.8	+0.4	26.3	23	5.4	13	0	4	0	0	0	0
Pápa	140	280	+37	5	4	15.5	+0.8	25.8	14	4.5	5	0	3	0	0	0	0
Veszprém	302	270	-	6	3	15.2	-	26.0	22	7.0	19	0	3	0	0	0	0
Keszthely	117	287	+41	7	1	16.1	+0.8	26.2	11	7.0	13	0	2	0	0	0	0
Siófok	108	288	+34	12	2	16.6	+0.9	25.9	11	7.2	13	0	1	0	0	0	0
Kaposvár	144	286	-	6	3	15.4	-0.4	26.8	11	4.3	27	0	2	0	0	0	0
Zalaegerszeg	188	270	-	7	3	15.1	+0.8	25.2	14	4.5	7	0	1	0	0	0	0
Szentgotthárd	221	255	+32	11	3	14.3	-	23.7	14	5.0	13	0	0	0	0	0	0
Nagykanizsa	160	283	-	6	1	14.9	+0.0	26.2	11	3.0	7	0	2	0	0	0	1
Pécs	201	299	+53	10	4	16.3	+0.7	25.6	11	6.0	20	0	3	0	0	0	0
Budapest KMI	120	279	+29	6	4	17.0	+0.2	27.1	22	8.3	13	0	4	0	0	0	0
Budapest KLFI	140	293	+51	8	4	16.7	+0.8	27.8	22	6.3	13	0	5	0	0	0	0
Pákó	103	294	-	13	0	16.3	-	27.3	23	2.2	13	0	9	0	0	0	1
Baja	109	285	+34	10	2	16.3	-	27.0	31	4.7	13	0	9	0	0	0	0
Szeged	82	271	+12	7	3	16.6	+0.2	29.5	11	4.5	3	0	13	0	0	0	0
Szolnok	85	292	+36	6	3	16.5	+0.4	29.7	11	6.7	2	0	9	0	0	0	0
Kékestető	989	283	+54	7	3	9.9	+0.0	19.0	3	1.9	26	0	0	0	0	0	0
Miskolc	233	282	+32	9	4	15.0	-	26.7	22	5.5	25	0	2	0	0	0	0
Nyíregyháza	105	266	+3	6	4	15.3	-0.6	27.4	22	4.7	28	0	5	0	0	0	0
Debrecen	114	265	+9	5	4	15.9	-0.4	28.1	22	2.4	13	0	7	0	0	0	0
Békéscsaba	84	285	+39	6	1	16.2	+0.0	28.8	11	3.7	3	0	13	0	0	0	2

MAXIMÁLIS SZÉLLÖKÉS (m/s)
MAXIMUM WIND SPEED (m/s)

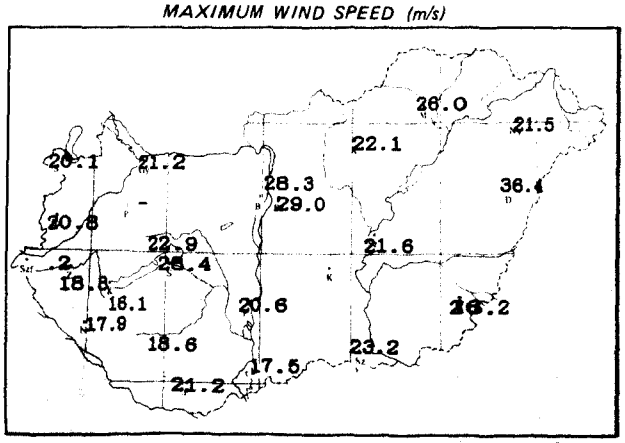

HAVI ÁTLAGOS SZÉLSEBESSÉG (m/s)
MEAN WIND SPEED (m/s)

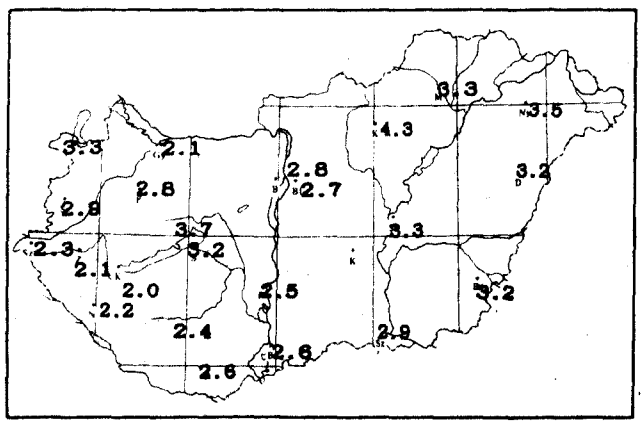

ÉGHAJLATI FŐÁLLOMÁSOK HAVI ADATAI

OBSERVATIONS OF MAIN STATIONS

1982. MÁJUS

Légnedvesség – *Humidity*				Szél – *Wind*				Csapadék (mm) – *Precipitation (mm)*									Napok száma – *Number of days*				
				napok száma *number of days*									napok száma *number of days*								
páranyomás (hPa) *vapour pressure (hPa)*	havi közép – *monthly mean (%)*	minimum (%)	dátum *date*	maximum ≤ 2 m/s	maximum ≥ 10 m/s	maximum ≥ 15 m/s	maximum ≥ 20 m/s	havi összeg *monthly amount*	eltérés *anomalies*	az átlag %-ában *monthly amount in % of normal values*	napi maximum *daily maximum*	dátum *date*	≥ 0,1 mm	≥ 1,0 mm	≥ 5,0 mm	≥ 10,0 mm	zivatar – *storm*	jégeső – *hail*	havazás – *snow*	hótakaró – *snow cover*	köd – *fog* látás ≤ 1000 m – *visibility ≤ 1000 m*
11.6	66	35	31	0	18	5	1	19	-56	25	9.5	11	8	5	1	0	3	0	0	0	0
11.4	69	32	7	0	14	5	1	47	-26	64	16.9	10	9	7	4	1	4	0	0	0	1
11.2	64	33	25	0	7	2	1	14	-52	21	6.1	11	6	3	1	0	2	0	0	0	1
10.6	60	29	17	0	7	2	1	15	-56	21	6.9	10	6	3	1	0	4	0	0	0	0
10.3	60	33	3	0	15	4	1	18	–	–	6.4	9	9	6	1	0	4	0	0	0	3
12.3	68	40	15	0	6	1	0	44	-30	59	14.2	20	9	6	4	2	4	0	0	0	1
11.6	62	33	25	0	17	5	3	22	-49	31	6.6	11	12	6	1	0	4	0	0	0	1
11.5	67	34	3	0	6	2	0	36	-44	45	13.4	20	8	6	4	1	3	0	0	0	4
11.3	68	31	27	0	7	1	0	39	-43	48	9.4	11	10	6	4	0	4	0	0	0	1
10.7	67	32	12	0	8	2	0	34	-53	39	7.9	23	9	8	2	0	5	0	0	0	3
11.2	69	27	7	0	10	2	0	44	-40	52	11.3	9	9	8	4	3	4	0	0	0	3
10.4	57	20	3	0	14	2	1	41	-24	63	16.0	9	9	5	3	2	3	0	0	0	1
9.3	49	17	25	0	16	3	1	12	-60	17	5.4	27	8	4	1	0	5	0	0	0	0
9.5	52	21	16	0	21	3	1	18	-52	26	7.5	27	7	5	1	0	3	0	0	0	0
10.0	57	20	3	0	15	1	1	16	-46	26	6.6	9	10	3	1	0	3	0	0	0	2
11.0	62	21	3	0	8	1	0	20	-55	27	8.6	9	8	3	2	0	6	0	0	0	1
9.7	53	22	25	0	13	2	1	5	-59	8	2.5	19	6	1	0	0	2	0	0	0	1
10.3	56	23	16	0	13	1	1	46	-11	81	21.2	29	10	6	2	2	4	1	0	0	1
7.6	63	20	25	0	23	9	2	29	-71	29	10.8	10	8	5	3	1	4	1	2	0	6
9.8	56	33	15	0	24	6	1	16	-54	23	4.2	22	8	5	0	0	4	0	0	0	0
10.9	63	23	2	0	22	6	1	21	-41	34	11.7	28	8	3	1	1	3	0	0	0	2
10.6	60	30	2	0	24	8	1	35	-23	60	19.6	29	8	4	2	1	3	0	0	0	0
9.7	55	17	3	0	18	5	1	23	-44	34	9.3	29	9	4	2	0	5	0	0	0	3

ABSZOLÚT RADIÁCIÓS MINIMUM (°C)
VALUE (°C) OF ABSOLUTE RADIATION MINIMUM

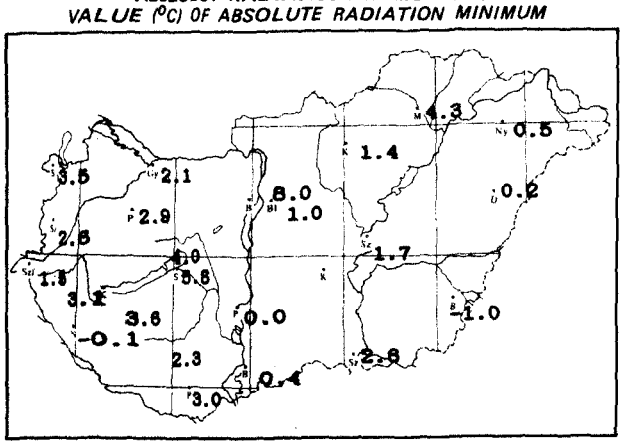

Ápr.-Szept. ZIVATAR. Okt.-Márc. HÓTAKARÓ MAX. VASTAGSÁGA
Apr.-Sept.: STORM. Oct.-March. MAX. DEPTH OF SNOW COVER (cm)

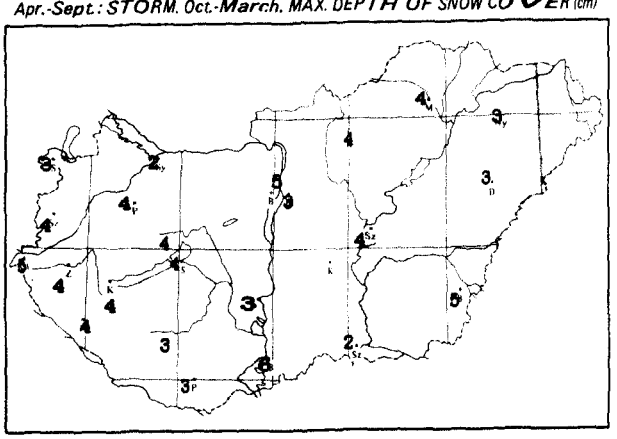

ELSŐ- ÉS MÁSODOSZTÁLYÚ ÁLLOMÁSOK HAVI ADATAI

OBSERVATIONS OF FIRST- AND SECOND- CLASS STATIONS

1992. MÁJUS

Állomások *Stations*	Napsütés havi összege (óra) *Monthly amount of sunshine (hours)*	Hőmérséklet (°C) – *Temperature (°C)* havi közép *monthly mean*	abszolút maximum *absolute maximum*	dátum – *date*	abszolút minimum *absolute minimum*	dátum – *date*	abszolút radiációs minimum *value of absolute radiation minimum*	dátum – *date*	Csapadék (mm) – *Precipitation (mm)* havi összeg *monthly amount*	eltérés *anomalies*	az átlag %-ában *monthly amount in % of normal values*	napi maximum *daily maximum*	dátum – *date*
Kapuvár Hövej	284	15.1	25.0	22	5.5	26	1.0	26	19	-53	26	9.6	11
Mosonmagyaróvár	296	15.5	25.4	14	6.0	27	3.5	27	18	-45	29	7.3	11
Rajka	-	15.8	27.2	23	5.9	27	3.3	30	14	-57	20	7.9	11
Sopronhorpács	291	15.4	25.4	14	6.5	26	3.9	26	25	-40	38	8.4	11
Káld	-	16.6	27.4	14	7.6	13	4.9	30	38	-39	49	11.5	23
Körmend	-	-	-	-	-	-	-	-	-	-	-	-	-
Lenti	-	14.9	25.2	11	3.5	7	1.0	7	48	-37	56	13.7	20
Letenye	-	15.6	26.1	15	5.0	27	3.0	7	51	-36	59	18.5	23
Hársút	302	13.6	22.5	22	5.0	5	1.4	19	19	-	-	11.3	10
Farkasgyepű	-	14.3	24.0	24	4.9	13	1.0	5	25	-61	29	11.2	10
Mencshely	280	14.3	24.3	14	6.0	5	1.8	27	44	-30	59	16.2	22
Sümeg	-	16.3	26.1	14	6.2	7	4.9	7	32	-52	38	5.9	21
Tihany	-	16.8	27.2	14	7.3	13	6.5	13	23	-44	34	5.5	22
Zirc	-	14.0	23.5	22	4.0	13	1.9	30	19	-60	24	5.2	11
Fonyód	-	-	-	-	-	-	-	-	-	-	-	-	-
Homokszentgyörgy	-	-	-	-	-	-	-	-	-	-	-	-	-
Marcali	-	17.0	27.0	14	8.0	13	6.0	20	40	-38	51	14.2	20
Somogyszob	-	15.3	26.6	11	3.0	27	1.1	27	33	-53	38	11.9	20
Tab	-	15.8	27.4	15	4.2	13	3.2	13	26	-49	35	9.8	22
Bábolna	-	-	-	-	-	-	-	-	-	-	-	-	-
Esztergom kertváros	-	16.8	28.4	22	5.6	13	3.5	5	28	-34	45	9.9	29
Kisbér	-	16.6	28.0	22	4.5	30	3.5	7	15	-53	22	5.0	9
Komárom	-	16.3	27.3	23	6.1	5	5.0	5	9	-49	16	4.7	11
Tata	-	16.4	26.5	23	6.4	7	3.6	1	15	-	-	7.0	9
Alcsútdoboz	-	15.8	27.6	22	3.6	13	2.4	13	9	-54	14	2.4	10
Dunaújváros Kisapostag	-	16.5	27.0	23	4.4	13	3.0	13	11	-50	18	3.4	19
Martonvásár	-	16.3	28.0	22	5.0	30	2.0	13	14	-48	23	4.1	22
Mór	-	15.5	26.0	23	5.0	13	3.0	13	18	-60	23	4.8	9
Sárbogárd	-	16.6	28.3	22	5.8	13	3.0	13	15	-	-	7.2	22
Székesfehérvár	-	15.7	26.0	11	3.0	27	0.5	26	13	-52	20	7.3	10
Iregszemcse	271	15.8	26.2	11	4.2	13	0.6	13	22	-43	34	8.6	20
Lengyel	-	-	-	-	-	-	-	-	-	-	-	-	-
Nagykónyi	-	-	-	-	-	-	-	-	-	-	-	-	-
Szekszárd	-	16.9	27.3	11	6.5	26	4.1	31	21	-40	34	10.0	9
Pécs Árpádtető	-	14.5	24.0	11	5.2	20	4.6	20	53	-20	73	22.8	22
Mohács	-	17.4	27.1	22	6.1	13	5.1	13	26	-42	38	8.6	20
Siklós	-	17.2	28.0	11	7.1	13	5.1	27	43	-30	59	16.0	20
Szigetvár	-	17.2	28.5	14	7.6	29	5.1	20	34	-35	49	17.5	20
Bácsalmás	-	17.0	28.3	11	7.0	13	3.5	13	23	-44	34	5.6	9
Izsák	-	16.6	28.2	22	6.0	19	5.5	19	18	-43	30	4.1	22
Kalocsa	257	16.4	27.5	22	5.0	30	0.7	27	19	-44	30	5.3	11
Kecskemét Obszervatórium	264	16.7	27.3	11	5.8	13	1.3	3	31	-30	51	6.0	29
Kiskunfélegyháza	-	16.9	27.0	23	6.0	25	3.0	25	29	-31	48	12.0	27
Kiskunhalas	-	16.6	26.4	11	7.3	30	2.9	13	17	-46	27	5.0	22
Kunszentmiklós	-	16.8	28.2	22	5.8	13	5.0	25	21	-42	33	5.4	29
Tiszakécske	-	-	-	-	-	-	-	-	-	-	-	-	-
Balassagyarmat	-	15.8	26.5	22	4.1	13	3.9	13	22	-41	35	6.5	28
Romhány	-	15.5	28.4	22	1.7	13	0.8	13	15	-48	24	4.5	27
Salgótarján	-	14.8	25.3	23	2.1	13	1.3	13	24	-46	34	9.6	27

ELSŐ- ÉS MÁSODOSZTÁLYÚ ÁLLOMÁSOK HAVI ADATAI

OBSERVATIONS OF FIRST- AND SECOND-CLASS STATIONS
1992. MÁJUS

Állomások *Stations*	Napsütés havi összege (óra) *Monthly amount of sunshine (hours)*	Hőmérséklet (°C) — *Temperature (°C)* havi közép *monthly mean*	abszolút maximum *absolute maximum*	dátum — *date*	abszolút minimum *absolute minimum*	dátum — *date*	abszolút radiációs minimum *value of absolute radiation minimum*	dátum — *date*	Csapadék (mm) — *Precipitation (mm)* havi összeg *monthly amount*	eltérés *anomalies*	az átlag %-ában *monthly amount in % of normal values*	napi maximum *daily maximum*	dátum — *date*
Budapest Ferihegy	-	-	-	-	-	-	-	-	-	-	-	—	-
Budaörs	-	-	-	-	-	-	-	-	-	-	-	—	-
Budapest Krisztinaváros	-	-	-	-	-	-	-	-	-	-	-	—	-
Budapest Szabadsághegy	-	14.3	22.5	15	5.9	28	4.6	29	18	-65	22	13.4	27
Cegléd	-	16.7	29.0	22	5.5	19	2.9	19	17	-43	28	5.4	27
Dobogókő	-	-	-	-	-	-	-	-	-	-	-	—	-
Gödöllő	274	15.9	25.6	22	6.0	13	1.5	13	13	-52	20	4.7	29
Szokolya Királyrét	-	14.4	26.4	22	3.4	30	1.2	5	40	-37	52	21.9	29
Monor	-	-	-	-	-	-	-	-	-	-	-	—	-
Nagykáta	-	16.5	28.5	22	5.6	13	4.8	25	59	-8	88	48.9	29
Orkény	-	17.0	28.7	22	5.0	13	4.8	13	19	-47	29	4.6	10
Szentendre	-	17.0	29.0	22	6.5	30	5.0	30	20	-42	32	5.6	29
Vác	-	16.4	28.0	22	4.0	13	2.5	13	56	-7	89	20.0	29
Vámosmikola	283	16.6	28.0	22	5.2	13	2.9	7	10	-50	17	3.5	10
Eger	-	16.4	28.0	23	7.5	5	2.5	13	15	-55	21	7.6	10
Mátraszentimre Galyatető	-	-	-	-	-	-	-	-	-	-	-	—	-
Gyöngyös	-	16.6	28.6	22	5.7	30	4.0	13	35	-28	56	13.1	10
Kompolt	267	16.0	25.9	23	6.2	30	2.8	6	26	-36	42	9.7	10
Lőrinci	-	-	-	-	-	-	-	-	-	-	-	—	-
Poroszló	-	16.7	28.0	22	5.1	13	2.3	13	25	-36	41	6.7	28
Jászapáti	-	17.1	29.0	22	5.9	13	4.8	13	20	-42	32	7.0	22
Jászberény	-	16.3	28.4	22	4.5	13	3.0	13	45	-18	71	18.0	29
Karcag	-	16.2	27.6	22	4.1	26	2.7	26	24	-32	43	5.3	27
Tiszaroff	-	16.4	27.5	23	6.0	3	4.0	3	22	-41	35	7.3	29
Túrkeve	244	16.7	28.9	22	5.9	25	3.7	13	30	-36	45	17.6	29
Kistelek	-	17.2	29.5	11	5.8	25	4.1	13	15	-52	22	5.1	22
Makó	-	16.9	29.3	11	4.2	25	1.4	25	11	-65	14	4.8	27
Szentes	-	-	-	-	-	-	-	-	-	-	-	—	-
Borsodnádasd	-	13.7	26.1	22	0.8	25	-3.6	25	15	-61	20	8.6	27
Fügöd	-	14.5	26.2	21	2.2	13	0.4	13	15	-44	25	10.0	28
Hidasnémeti	-	15.6	28.5	22	3.5	13	2.6	25	25	-42	37	17.8	28
Jósvafő	259	13.8	25.1	22	4.5	13	2.2	13	14	-65	18	4.8	10
Miskolc Lillafüred	-	-	-	-	-	-	-	-	-	-	-	—	-
Putnok	-	15.3	28.0	22	4.2	13	2.0	13	22	-54	29	12.0	27
Sárospatak	243	14.6	25.7	22	5.5	25	4.5	3	28	-38	42	23.8	28
Szendrőlád	-	15.3	28.5	22	3.9	25	3.4	25	10	-58	15	4.0	28
Tokaj	-	15.9	28.0	22	5.0	13	4.4	13	54	-15	78	31.2	29
Kisvárda	251	15.3	29.1	22	1.4	13	-0.8	13	22	-40	35	17.2	28
Mátészalka	-	15.8	28.5	22	4.0	13	3.2	13	35	-28	56	19.4	29
Nyírlugos	-	-	-	-	-	-	-	-	-	-	-	—	-
Pátyod	-	14.4	28.4	22	1.4	13	0.0	13	32	-34	48	15.2	28
Tiszabecs	-	-	-	-	-	-	-	-	-	-	-	—	-
Vásárosnamény	-	16.2	30.7	22	3.5	13	2.6	13	38	-31	55	25.7	28
Záhony	-	16.4	30.5	22	4.3	13	3.0	13	29	-35	45	22.3	28
Berettyóújfalu	-	16.2	29.0	22	5.0	13	3.0	13	14	-50	22	6.9	27
Hajdúdorog	-	-	-	-	-	-	-	-	-	-	-	—	-
Hortobágy Halastó	-	16.1	26.3	22	3.4	13	2.5	13	31	-27	53	14.3	29
Karcaszakál	-	16.2	28.5	22	4.2	13	3.2	25	22	-48	31	6.9	27
Polgár	-	-	-	-	-	-	-	-	-	-	-	—	-
Mezőhegyes	-	17.1	28.9	11	6.3	25	4.0	25	30	-37	45	9.5	27
Orosháza	-	-	-	-	-	-	-	-	-	-	-	—	-
Szarvas	274	16.4	28.0	11	5.6	13	0.5	13	13	-52	20	4.8	27
Szeghalom	-	16.7	29.2	22	6.3	13	4.1	13	25	-37	40	8.1	29

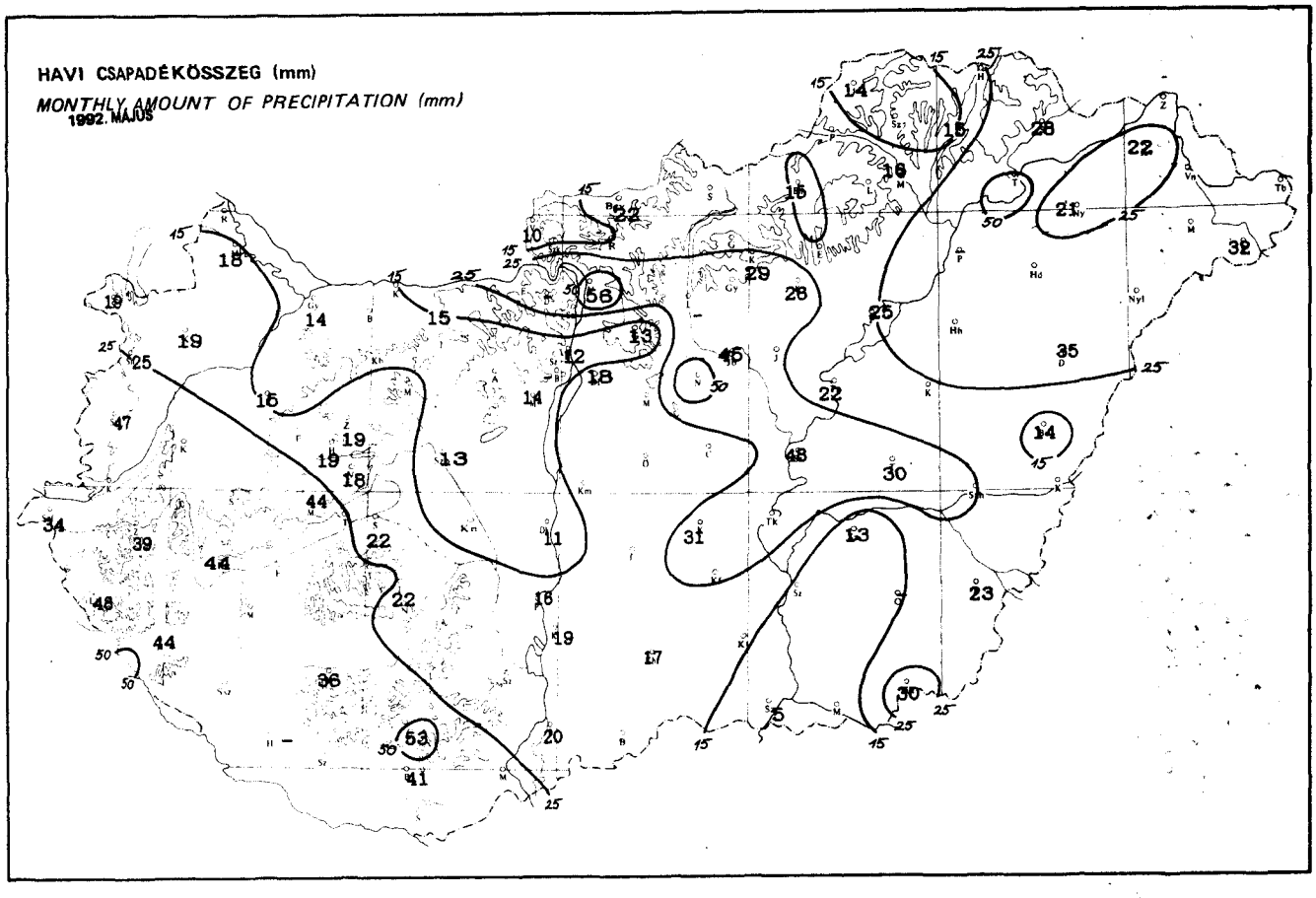

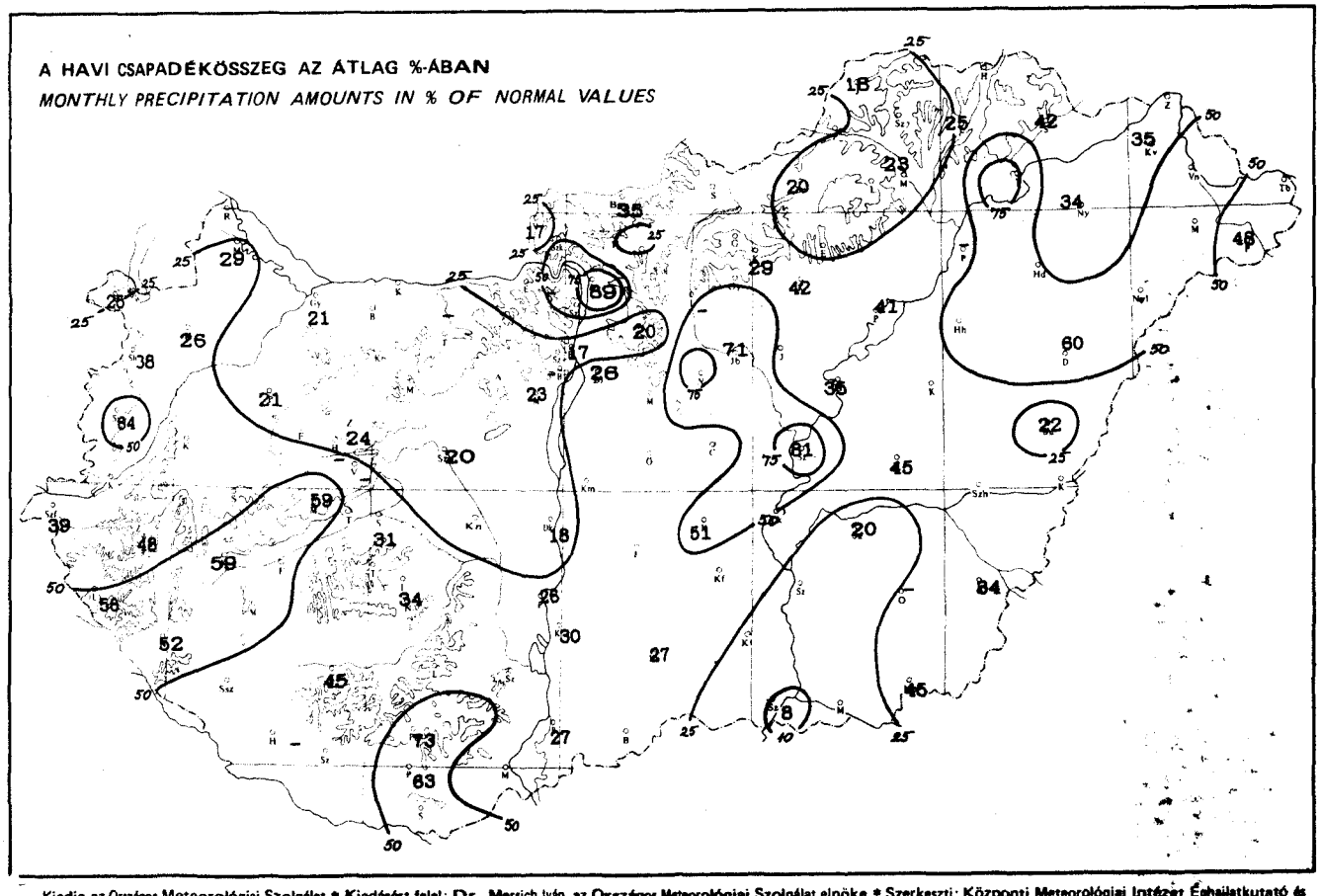

Kiadja az Országos Meteorológiai Szolgálat * Kiadásért felel: Dr. Mersich Iván, az Országos Meteorológiai Szolgálat elnöke * Szerkeszti: Központi Meteorológiai Intézet Éghajlatkutató és Tájékoztató Osztálya * Szerkesztésért felel: Dr. Szalai Sándor osztályvezető * Sokszorosítja az Országos Meteorológiai Szolgálat Nyomdája * Felelős vezető: Szinok István * Munkaszám: 92.304
HU ISSN 0133 – 1582

QC
989
.H9
I3

IDŐJÁRÁSI HAVIJELENTÉS

ЕЖЕМЕСЯЧНЫЙ МЕТЕОРОЛОГИЧЕСКИЙ БЮЛЛЕТЕНЬ • MONTHLY WEATHER REPORT
BULLETIN MENSUEL DE TEMPS • MONATLICHER WITTERUNGSBERICHT

1992. június CXXII. évf. 6. szám

Magyarország területén júniusban napfényben szegény, csapadékos és a sokévi átlagnál melegebb volt az időjárás.

A napfénytartam a sokévi átlag 80–120 %-át érte el. A napfénytartam csak az ország északkeleti térségében haladta meg a sokévi átlagot. A havi legtöbb napsütéses óra (262 óra) Nyíregyházán, a legkevesebb (187 óra) Homokszentgyörgyön fordult elő.

A havi középhőmérséklet a síkvidéki állomásokon 18–22°C, a havi hőmérsékleti anomália 0,0 és +1,6°C között változott. A legmelegebbet (33,0°C) 23-án Szentendrén, a leghidegebbet (5,8°C) 1-jén Pakson mérték.

A június havi csapadékösszeg a sokévi átlag 40–340 %-a között volt. Hazánkban a hónap folyamán hőzivatarok alakultak ki. Pécel egyes részeit a 21-i katasztrofális felhőszakadás következtében 2 m-es iszapfolyam borította el. A havi maximális csapadékösszeget (229,8 mm) Alcsútdobozon, a havi minimális csapadékösszeget (35,7 mm) Mátészalkán, a 24 óra alatt hullott legnagyobb csapadékot (8-án 100,3 mm) Martonvásáron mérték.

A tengerszintre átszámított légnyomás június havi értéke 1012–1013 hPa között volt és 2–3 hPa-lal maradt a sokévi átlag alatt. A tengerszinti légnyomás maximuma 1023,5 hPa, 28-án Mosonmagyaróváron, minimuma 1002,3 hPa, 9-én Miskolcon és Nyíregyházán jött létre.

A havi legerősebb széllökést, 29,6 m/s-ot, 17-én Nyíregyházán regisztrálták.

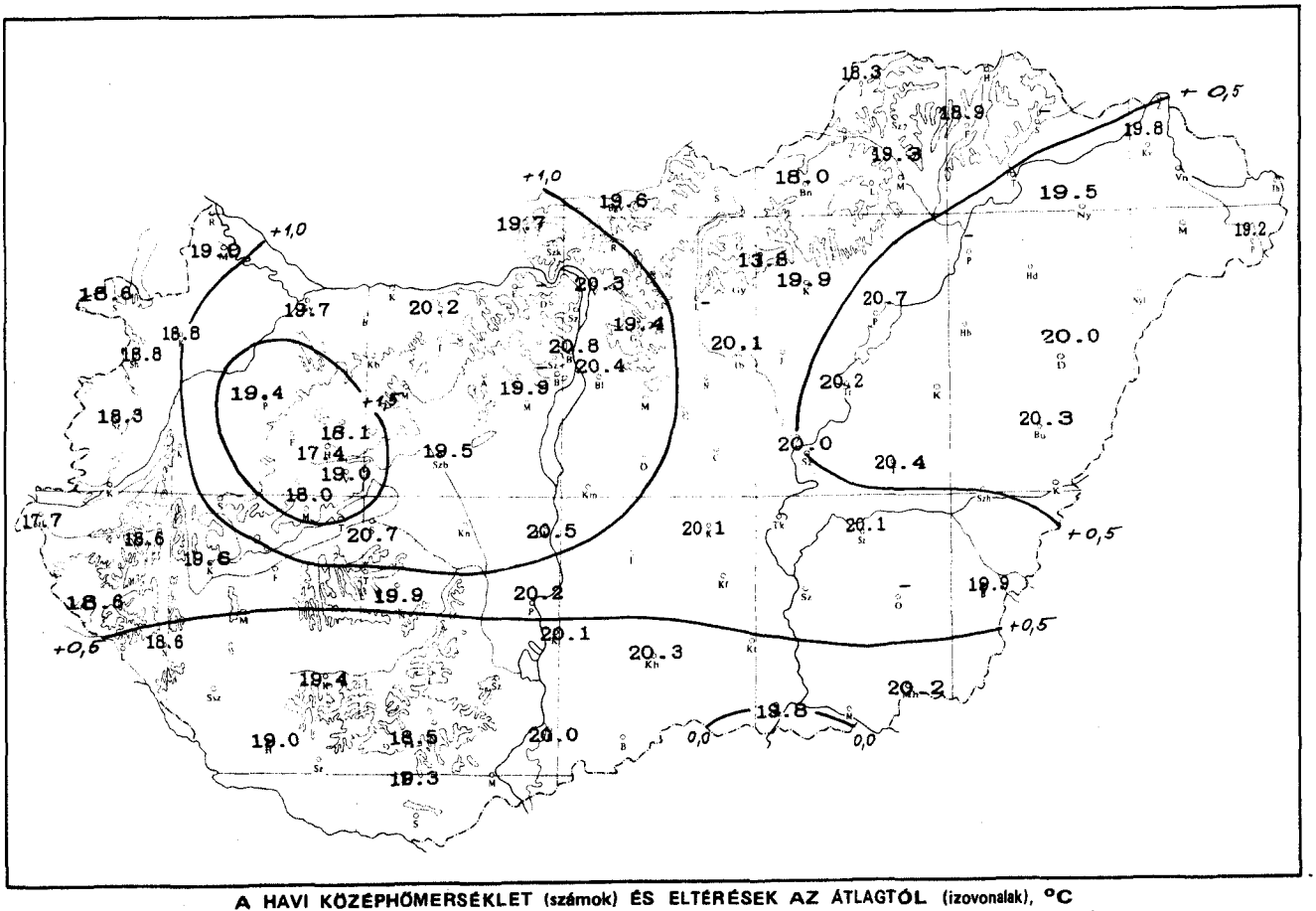

A HAVI KÖZÉPHŐMERSÉKLET (számok) ÉS ELTÉRÉSEK AZ ÁTLAGTÓL (izovonalak), °C
THE MONTHLY MEAN TEMPERATURES (CHARACTERS) AND THEIR ANOMALIES (CURVES), °C

További információk:
Központi Meteorológiai Intézet Éghajlatkutató és Tájékoztató Osztály, 1024 Budapest, Kitaibel Pál utca 1. 1525 Pf.: 38. Telefon/Telefax: 135—89-35

ÉGHAJLATI FŐÁLLOMÁSOK NAPI ADATAI

OBSERVATIONS OF MAIN STATIONS

1992. JÚNIUS

CSAPADÉK (mm) (0.0 = csapadéknyom) *PRECIPITATION (mm)*

ÁLLOMÁS	1	2	3	4	5	6	7	8	9	10	11	12	13	14	15
Sopron	0.0	.	24.3	0.1	18.1	24.7	0.5	5.7	9.8	1.4	9.6	12.4	9.1	0.0	.
Szombathely	0.0	.	27.7	.	8.4	1.9	.	0.1	3.7	6.0	15.0	12.7	0.1	.	.
Győr	0.0	.	5.0	.	11.9	29.2	.	9.0	6.1	.	9.6	0.5	0.3	.	.
Pápa	0.0	0.0	11.5	.	.	3.1	.	11.5	12.8	0.1	19.5	1.7	0.5	0.0	.
Veszprém	0.0	.	24.2	.	0.0	1.1	0.0	15.3	6.6	.	1.0	20.4	9.8	0.3	.
Keszthely	3.7	.	43.1	.	18.1	.	1.9	7.5	1.5	0.4	8.9	25.4	6.7	.	.
Siófok	.	0.0	10.7	.	0.0	0.0	0.6	24.2	3.8	.	0.7	14.0	0.7	0.3	.
Kaposvár	1.6	.	9.6	0.0	4.5	0.1	2.0	18.6	2.0	0.9	15.8	31.4	1.3	.	0.0
Zalaegerszeg	2.0	.	23.9	.	0.4	0.2	0.0	2.0	0.5	1.6	2.0	54.8	10.0	0.0	.
Szentgotthárd	10.2	.	14.0	.	.	0.9	0.2	.	0.5	1.9	4.3	35.6	0.3	.	.
Nagykanizsa	3.2	.	6.1	.	0.0	0.0	2.6	5.2	0.1	5.2	9.2	15.3	8.4	.	.
Pécs	0.0	.	3.8	.	40.0	.	2.6	3.1	2.4	.	16.9	5.5	10.3	.	.
Budapest KMI	.	.	1.6	7.1	2.5	11.2	4.5	11.9	6.6	.	0.0	1.7	2.8	.	0.0
Budapest KLFI	.	.	1.6	22.3	0.8	26.0	2.4	7.1	5.8	.	0.0	1.8	0.5	0.3	.
Paks	.	.	7.2	1.6	14.8	3.2	2.1	6.4	7.6	.	8.9	21.8	7.9	.	.
Baja	0.0	.	1.8	0.3	13.9	0.3	0.7	1.7	16.3	.	1.3	16.0	0.9	9.2	3.8
Szeged	.	.	2.3	0.2	55.2	2.8	.	11.5	26.6	.	9.5	7.8	0.8	13.9	0.0
Szolnok	.	.	4.6	0.1	28.2	4.5	1.2	22.9	0.8	0.1	0.9	2.1	3.9	6.6	.
Kékestető	.	4.2	.	.	.	17.9	1.2	0.3	0.5	0.9	.	15.2	9.8	3.6	.
Miskolc	.	.	.	.	.	26.1	0.4	13.4	3.2	.	.	7.3	10.6	9.1	.
Nyíregyháza	.	.	.	.	.	33.3	7.4	3.0	41.0	0.2	.	0.3	1.1	0.0	.
Debrecen	.	.	.	0.0	0.0	21.5	0.3	1.6	0.0	1.0	.	6.8	2.6	0.3	.
Békéscsaba	.	0.2	6.9	4.4	1.1	14.6	0.0	0.7	2.7	0.0	0.2	16.9	.	0.0	7.1

KÖZÉPHŐMÉRSÉKLET (°C) *DAILY MEAN TEMPERATURE (°C)*

ÁLLOMÁS	1	2	3	4	5	6	7	8	9	10	11	12	13	14	15
Sopron	17.2	19.7	19.0	17.6	17.0	14.5	14.2	14.5	14.4	15.7	16.3	15.6	16.3	18.6	20.2
Szombathely	16.2	19.8	18.4	18.0	16.9	14.9	16.0	14.6	14.2	15.8	15.4	15.5	17.4	18.6	19.9
Győr	19.2	21.7	21.8	18.2	19.8	16.4	16.5	15.8	15.4	17.3	18.1	17.7	18.0	19.2	20.7
Pápa	18.9	21.4	21.7	18.9	19.3	17.8	16.5	16.3	14.9	16.9	17.9	17.1	17.2	19.0	20.1
Veszprém	17.7	20.5	21.3	18.5	19.5	17.5	16.1	13.7	14.5	16.5	17.5	16.1	16.1	17.4	19.6
Keszthely	18.2	21.1	22.1	19.6	18.7	18.7	17.2	16.1	14.9	17.7	16.9	16.8	17.2	19.1	20.9
Siófok	18.3	22.0	22.9	20.5	20.7	19.0	17.9	16.1	16.9	18.7	18.7	17.7	18.1	19.5	21.5
Kaposvár	17.5	20.1	22.2	19.5	18.2	19.0	17.5	15.6	15.0	17.5	18.2	16.2	16.9	18.5	20.0
Zalaegerszeg	17.2	20.8	20.1	18.5	18.2	17.2	16.8	15.9	14.1	15.8	16.6	15.6	16.6	18.2	19.7
Szentgotthárd	16.4	19.8	18.6	17.2	17.1	15.9	15.7	15.0	13.7	14.6	14.7	14.5	16.3	18.5	19.6
Nagykanizsa	17.2	19.5	21.0	18.8	18.8	18.4	16.8	14.8	14.4	15.9	15.9	16.2	16.4	18.7	20.0
Pécs	18.6	20.8	23.1	19.9	18.2	17.3	16.9	16.5	15.2	17.5	17.9	17.0	16.3	18.0	19.9
Budapest KMI	20.3	22.8	23.5	18.2	21.9	17.6	16.0	16.3	16.4	18.0	19.3	18.2	17.2	19.1	21.6
Budapest KLFI	19.8	22.2	23.8	17.8	21.1	16.3	16.4	16.0	16.4	18.0	18.4	17.8	17.1	19.3	21.4
Paks	18.5	22.3	24.0	20.6	20.0	18.1	17.1	16.5	16.0	18.1	18.3	17.7	17.5	18.9	21.0
Baja	19.1	22.4	24.2	20.7	19.4	17.7	17.6	17.1	16.4	18.2	19.1	17.6	17.5	17.5	20.3
Szeged	19.5	21.8	24.3	20.9	20.6	16.5	17.8	17.1	15.2	18.0	18.3	17.9	17.5	17.3	20.0
Szolnok	19.2	20.9	23.2	19.5	20.5	16.3	18.2	16.2	16.7	17.8	17.8	17.0	17.2	17.4	20.4
Kékestető	13.3	15.2	16.0	14.3	15.6	10.7	9.4	10.2	10.3	11.4	12.5	12.4	11.5	12.2	13.5
Miskolc	17.8	19.8	21.8	20.8	20.8	15.4	14.2	14.9	16.2	16.9	17.8	17.6	16.6	16.5	19.7
Nyíregyháza	18.2	20.0	21.3	21.6	21.4	16.8	14.3	16.1	16.9	16.4	18.0	18.3	16.4	17.6	20.7
Debrecen	18.2	20.4	22.6	20.8	21.2	15.8	16.3	17.0	17.4	17.2	18.7	17.9	16.8	17.2	20.9
Békéscsaba	18.4	20.7	23.6	19.0	19.5	16.2	17.6	16.7	17.7	18.2	19.1	17.9	17.8	17.0	20.4

NAPSÜTÉS (óra) *DURATION OF SUNSHINE (HOURS)*

ÁLLOMÁS	1	2	3	4	5	6	7	8	9	10	11	12	13	14	15
Sopron	1.6	2.9	1.5	3.0	1.2	0.0	3.5	1.2	1.4	3.4	6.1	0.0	2.5	6.1	12.5
Szombathely	0.0	6.1	0.7	5.3	1.8	1.2	10.6	0.7	0.0	4.8	5.4	0.0	4.9	7.3	11.8
Győr	6.3	2.2	3.3	0.2	4.3	1.0	7.2	0.8	2.0	12.9	7.2	2.3	4.1	4.8	13.1
Pápa	1.0	3.6	1.1	6.7	3.3	2.6	7.1	0.9	0.0	9.8	9.4	0.0	2.6	3.8	13.0
Veszprém	4.9	4.0	2.1	3.1	5.6	3.8	7.8	0.6	2.3	9.4	8.3	0.0	1.0	0.8	10.1
Keszthely	0.0	5.8	1.1	6.3	3.5	9.5	10.8	1.3	0.1	8.5	7.7	1.2	0.3	4.4	12.3
Siófok	4.7	4.2	1.4	8.7	3.3	4.8	9.3	0.9	1.5	10.6	9.4	0.4	3.0	2.4	12.5
Kaposvár	0.0	5.2	3.9	5.7	1.9	7.0	11.3	1.6	0.8	9.4	11.1	1.6	3.7	4.8	9.3
Zalaegerszeg	0.0	5.3	0.7	5.4	2.8	9.2	9.9	1.1	0.2	4.8	6.1	0.0	1.6	4.7	13.0
Szentgotthárd	0.5	5.8	1.0	2.1	3.7	9.7	10.2	1.6	0.0	1.6	5.0	0.0	4.8	7.2	11.2
Nagykanizsa	0.3	4.3	5.0	6.6	3.7	11.8	10.4	0.0	0.7	5.0	7.0	1.6	1.0	6.0	12.3
Pécs	0.1	4.0	8.6	10.3	1.7	6.6	11.2	2.8	0.2	9.2	8.1	5.1	5.1	3.1	7.3
Budapest KMI	9.4	5.5	6.1	0.1	9.5	0.7	4.2	1.2	1.6	11.0	8.9	2.9	0.1	6.3	9.4
Budapest KLFI	11.1	8.3	6.5	1.3	10.3	1.0	5.5	1.7	1.8	7.1	7.1	1.0	0.3	4.5	8.1
Paks	7.1	4.4	4.5	6.3	5.7	3.8	10.1	2.3	1.6	10.2	10.1	2.1	2.6	5.6	8.6
Baja	7.0	4.0	3.0	6.3	3.0	3.8	11.2	2.1	1.4	6.5	9.2	3.9	4.9	1.2	10.0
Szeged	10.4	5.1	4.0	2.5	7.3	3.0	9.6	2.3	1.9	7.9	7.2	4.3	5.9	1.3	8.7
Szolnok	12.4	9.7	11.[illegible]	1.9	11.0	1.8	4.8	1.6	1.6	7.8	6.4	2.6	0.5	0.6	10.6
Kékestető	12.2	10.4	10.[illegible]	7.0	13.0	0.0	0.9	4.6	0.6	6.0	8.4	4.4	1.6	2.0	8.2
Miskolc	12.7	12.2	12.6	8.9	12.6	0.3	0.9	4.3	0.4	5.8	13.0	7.2	0.6	1.0	11.8
Nyíregyháza	10.3	13.0	13.2	12.9	12.5	3.9	1.9	3.0	5.4	6.6	12.7	7.9	0.0	3.2	12.5
Debrecen	10.2	12.2	11.6	7.9	13.1	0.0	4.7	3.6	0.7	4.9	10.3	4.2	1.3	2.6	11.5
Békéscsaba	12.6	10.6	10.0	1.3	10.9	0.5	9.9	2.1	3.9	5.0	7.7	3.8	6.2	1.0	12.3

ÉGHAJLATI FŐÁLLOMÁSOK NAPI ADATAI

OBSERVATIONS OF MAIN STATIONS

1992. JÚNIUS

CSAPADÉK (mm) — *PRECIPITATION (mm)*

16	17	18	19	20	21	22	23	24	25	26	27	28	29	30	31	Állomás szám *Station number*
.	.	.	.	.	.	.	.	0.6	.	.	.	.	.	.		12805
.	.	.	0.3	.	.	.	.	0.0	.	.	.	.	.	.		12812
.	2.4	.	0.1	.	.	.	.	.	.	.	.	.	.	.		12822
.	3.9	.	0.0	.	.	.	.	.	.	.	.	.	.	.		12825
.	0.0	.	.	.	.	.	.	.	0.7	.	.	0.0	.	.		12830
0.0	5.4	1.3	0.0	.	.	.	0.2	.	14.7	.	.	0.1	0.6	.		12920
.	0.4	.	.	.	.	.	.	.	1.5	.	.	.	.	.		12935
.	0.0	3.0	0.0	0.0	.	.	.	.	.	.	.	.	0.0	.		12930
0.4	0.0	.	0.4	4.0	.	.	.	.	.	.	.	0.4	.	.		12915
.	.	.	4.7	1.2	.	.	.	.	.	.	.	1.9	.	.		12910
.	1.3	0.4	0.0	0.0	.	.	0.6	.	3.6	.	.	.	.	.		12925
.	.	39.0	.	.	.	.	.	.	35.4	.	0.3	.	0.1	1.8		12942
1.5	8.4	0.0	.	.	.	.	.	.	0.2	.	.	0.0	0.0	.		12840
0.0	2.8	0.0	.	.	1.2	.	.	.	.	.	.	0.2	.	.		12843
.	0.0	5.2	.	.	.	.	0.6	.	41.5	.	.	.	0.0	.		12950
.	0.8	6.0	0.4	.	.	.	1.4	.	11.3	.	.	.	.	.		12960
0.3	0.0	2.6	0.3	0.5	7.7	.	0.5	.	26.8	.	.	0.6	.	.		12982
0.1	1.6	12.4	.	.	.	.	0.0	.	.	.	.	.	.	.		12860
0.0	0.0	0.7	.	.	21.8	.	.	.	.	.	.	0.0	.	.		12851
.	.	0.3	.	.	1.5	.	.	.	.	.	.	.	.	.		12772
.	3.7	0.2	.	2.7	.	.	3.1	0.0	.	.	.	.	.	.		12892
.	5.9	4.0	.	0.7	.	.	1.0	0.1	.	.	.	.	.	.		12882
.	8.3	5.3	.	2.2	.	.	0.0	.	.	.	0.6	0.0	.	.		12992

KÖZÉPHŐMÉRSÉKLET (°C) — *DAILY MEAN TEMPERATURE (°C)*

16	17	18	19	20	21	22	23	24	25	26	27	28	29	30	31	Állomás szám *Station number*
20.6	20.3	18.6	19.3	22.1	22.0	22.6	23.4	21.6	18.9	18.8	17.5	18.6	20.3	21.5		12805
19.5	20.3	19.0	18.7	21.4	22.1	22.0	23.2	21.1	19.0	18.2	16.2	17.7	19.3	20.3		12812
20.7	20.1	19.3	20.3	22.8	23.7	23.2	24.2	22.5	19.8	19.7	18.1	19.5	20.3	21.0		12822
19.3	20.0	18.7	19.7	22.6	23.2	22.5	24.2	22.7	19.3	19.0	17.7	18.9	19.9	20.9		12825
20.4	20.6	18.5	19.9	22.5	22.9	22.2	23.2	22.2	19.0	18.4	17.6	18.7	20.5	21.3		12830
20.0	21.2	18.5	20.5	22.1	22.0	22.2	24.1	23.2	20.8	19.3	18.7	19.3	20.1	20.4		12920
22.4	22.4	20.9	21.8	23.2	23.1	22.8	24.6	23.5	21.1	21.7	20.1	20.9	21.6	21.4		12935
20.3	21.2	19.1	20.0	21.3	21.8	21.3	23.6	23.5	20.1	19.8	18.3	18.7	20.1	20.2		12930
19.2	20.3	19.1	18.5	20.2	21.4	21.6	23.2	22.2	19.4	19.6	17.1	17.5	18.6	19.7		12915
19.4	20.0	18.6	16.9	18.8	20.5	21.0	22.1	21.1	18.2	17.9	16.5	15.4	18.5	19.8		12910
19.0	20.4	17.8	18.9	19.9	21.0	21.0	23.6	22.6	19.5	18.0	17.1	17.6	19.4	19.7		12925
21.2	21.4	19.3	20.2	21.9	21.4	21.0	21.9	23.1	18.6	18.9	17.9	19.1	20.5	20.8		12942
21.9	22.3	20.7	22.5	25.0	25.2	24.9	24.8	24.0	20.9	21.1	19.3	20.9	21.9	22.6		12840
21.5	22.0	20.4	22.2	24.0	24.3	23.3	23.9	23.7	21.1	20.6	18.8	20.0	21.6	22.7		12843
21.4	22.7	20.9	20.9	22.9	23.5	21.9	22.9	24.1	19.6	20.6	19.1	20.0	19.9	20.2		12950
21.2	21.8	20.0	21.0	22.5	23.3	21.8	22.2	23.2	20.0	19.8	17.5	19.4	20.2	20.6		12960
21.1	21.8	19.2	21.2	22.1	22.6	22.3	22.2	23.2	20.3	19.2	17.7	18.5	19.4	20.4		12982
21.4	21.9	19.1	21.2	22.7	23.9	23.6	23.9	24.0	21.0	19.3	18.5	20.0	21.0	21.7		12860
14.8	14.7	11.7	15.5	16.6	18.1	18.6	18.4	17.0	13.4	11.5	10.7	12.7	14.7	16.5		12851
20.7	21.2	18.2	21.1	23.1	23.7	23.4	23.3	22.9	19.2	18.3	17.1	18.8	21.0	21.1		12772
21.2	19.9	19.8	21.2	21.0	22.7	23.7	23.8	22.9	19.8	18.6	17.4	18.8	20.4	21.0		12892
22.0	20.9	20.5	22.4	22.8	22.9	23.3	23.5	22.8	20.5	19.3	18.6	19.5	20.8	20.9		12882
21.2	21.5	19.3	21.5	22.0	23.7	23.9	23.3	24.1	22.2	19.3	16.8	19.3	19.4	20.7		12992

NAPSÜTÉS (óra) — *DURATION OF SUNSHINE (HOURS)*

16	17	18	19	20	21	22	23	24	25	26	27	28	29	30	31	Állomás szám *Station number*
13.7	10.3	13.6	6.2	9.5	10.6	7.7	8.5	9.8	7.6	12.6	11.6	11.2	13.1	13.8		12805
13.6	11.6	8.8	3.9	8.9	12.0	6.7	8.9	9.9	4.8	11.9	12.2	8.3	12.9	13.2		12812
13.0	8.9	9.0	5.8	12.0	13.4	10.3	7.8	10.6	8.8	12.1	11.9	11.3	12.1	10.3		12822
12.0	7.8	7.0	5.6	9.4	12.9	8.5	9.0	9.7	3.0	11.7	10.6	8.1	10.9	10.8		12825
10.6	9.9	6.5	6.0	9.8	12.1	7.8	7.2	12.0	9.6	9.6	3.7	9.0	10.3	10.9		12830
8.8	8.3	4.9	2.8	9.9	12.8	11.0	8.0	13.1	11.0	9.7	9.6	9.8	11.8	13.8		12920
13.5	10.2	7.8	7.1	12.5	13.7	9.0	9.2	13.0	10.8	11.8	7.8	10.0	13.2	12.7		12935
10.9	10.1	5.4	3.8	8.2	11.7	11.6	9.8	11.7	8.4	10.5	8.9	10.2	12.7	11.7		12930
10.8	9.2	0.7	6.0	7.0	12.0	10.0	8.3	12.9	6.6	8.0	10.3	5.7	10.7	13.5		12915
10.5	11.0	5.3	3.4	5.6	11.7	9.2	8.6	12.2	4.5	8.5	10.1	4.5	11.8	13.5		12910
10.6	8.5	5.6	4.4	7.3	11.4	11.7	7.3	13.1	7.4	8.4	10.6	10.6	13.1	12.7		12925
9.1	7.3	6.2	6.6	7.6	10.9	7.8	4.8	10.3	6.5	8.7	8.8	8.5	11.9	10.2		12942
12.0	8.4	6.9	7.6	11.5	9.9	9.8	6.3	10.9	5.7	11.0	5.7	8.6	10.9	8.7		12840
10.5	9.9	5.2	9.0	10.7	9.3	12.1	7.6	11.7	7.8	11.3	8.6	10.0	13.3	13.0		12843
12.1	10.5	5.9	5.8	11.7	13.5	10.0	5.3	13.7	9.1	11.4	10.5	9.7	11.4	13.5		12950
10.9	11.4	6.7	7.2	12.4	13.1	9.9	5.7	12.9	9.1	12.3	8.9	6.9	12.0	9.7		12960
11.1	12.4	2.3	9.4	7.7	9.7	10.6	5.5	12.5	7.0	7.6	5.7	10.0	12.8	10.9		12982
12.4	11.3	3.4	11.8	7.1	8.7	11.3	7.3	12.5	8.8	12.1	9.2	10.4	12.9	13.5		12860
10.8	8.9	0.0	12.2	8.0	8.7	11.7	7.1	11.9	3.6	13.4	9.3	10.3	11.9	12.4		12851
12.8	10.7	5.4	12.2	11.7	8.4	11.5	6.7	12.0	6.5	13.6	8.6	6.5	13.2	13.3		12772
12.9	8.4	9.7	9.9	5.0	8.8	12.1	7.5	10.9	8.7	9.7	5.2	10.5	13.0	11.0		12892
10.2	9.0	10.2	11.7	7.1	8.9	11.9	6.0	9.5	6.6	3.0	8.0	9.1	12.7	13.0		12882
10.7	10.8	6.7	11.5	8.0	10.4	12.0	5.3	12.7	7.9	7.3	4.3	9.3	14.1	13.8		12992

ÉGHAJLATI FŐÁLLOMÁSOK HAVI ADATAI

OBSERVATIONS OF MAIN STATIONS

1992. JÚNIUS

Állomások és tengerszint feletti magasságuk (m) *Stations and Their Elevation (m)*		Napsütés *Sunshine* havi összeg (óra) *monthly amounts (hours)*	Napsütés *Sunshine* eltérés (óra) *anomalies (hours)*	Derült nap – *Clear days*	Borult nap – *Overcast days*	Hőmérséklet (°C) – *Temperature (°C)* havi közép *monthly mean*	eltérés *anomalies*	abszolút maximum *absolute maximum*	dátum *date*	abszolút minimum *absolute minimum*	dátum *date*	hőségnap max. ≥ 30 °C	nyári nap max. ≥ 25 °C	fagyos nap min. ≤ 0 °C	téli nap max. ≤ 0 °C	zord nap min. ≤ -10 °C	radiációs min. ≤ 0 °C
Sopron	233	207	-50	6	7	18.6	+0.9	29.2	23	9.3	8	0	12	0	0	0	0
Szombathely	224	208	-39	2	5	18.3	+0.7	29.2	24	9.0	9	0	12	0	0	0	0
Győr	115	229	-38	3	6	19.7	+1.1	29.8	23	9.8	7	0	17	0	0	0	0
Pápa	140	202	-67	2	7	19.4	+1.6	30.0	23	10.4	7	1	14	0	0	0	0
Veszprém	302	199	-	0	9	19.0	-	28.4	21	10.4	7	0	11	0	0	0	0
Keszthely	117	216	-53	3	8	19.6	+0.9	29.2	24	10.8	11	0	14	0	0	0	0
Siófok	108	239	-40	3	5	20.7	+1.4	30.0	3	12.8	1	1	16	0	0	0	0
Kaposvár	144	223	-	2	5	19.4	+0.1	28.8	24	10.3	11	0	15	0	0	0	0
Zalaegerszeg	188	197	-	4	9	18.6	+0.9	28.5	24	9.2	7	0	11	0	0	0	0
Szentgotthárd	221	195	-47	6	2	17.7	-	27.8	24	8.3	7	0	9	0	0	0	0
Nagykanizsa	160	218	-	3	3	18.6	+0.3	29.0	24	8.6	7	0	12	0	0	0	0
Pécs	201	209	-65	1	5	19.3	+0.3	29.4	3	11.1	11	0	15	0	0	0	0
Budapest KMI	120	211	-64	0	6	20.8	+0.6	30.5	23	12.6	1	2	21	0	0	0	0
Budapest KLFI	140	226	-47	2	6	20.4	+1.1	30.9	23	11.5	8	3	19	0	0	0	0
Paks	103	239	-	2	5	20.2	-	32.0	3	5.8	1	3	22	0	0	0	0
Baja	109	227	-48	2	5	20.0	-	30.3	23	8.6	1	2	20	0	0	0	0
Szeged	82	217	-66	1	6	19.8	+0.0	30.9	23	9.0	1	4	19	0	0	0	0
Szolnok	85	238	-42	1	4	20.0	+0.5	31.6	23	11.6	8	3	18	0	0	0	0
Kékestető	989	230	-23	2	4	13.8	+0.8	23.2	23	7.6	27	0	0	0	0	0	0
Miskolc	233	257	-1	2	5	19.3	-	29.6	22	11.6	11	0	14	0	0	0	0
Nyíregyháza	105	262	-16	0	5	19.5	+0.5	29.6	23	10.5	11	0	17	0	0	0	0
Debrecen	114	236	-42	0	6	20.0	+0.4	30.8	23	11.0	11	2	19	0	0	0	0
Békéscsaba	84	243	-32	1	3	19.9	+0.6	31.6	23	9.6	1	3	20	0	0	0	0

MAXIMALIS SZÉLLÖKÉS (m/s)
MAXIMUM WIND SPEED (m/s)

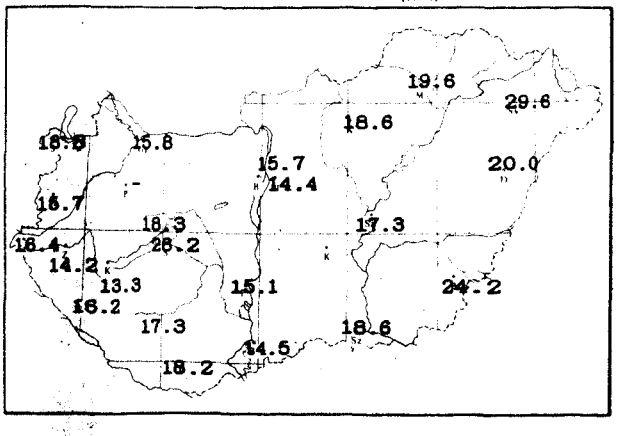

HAVI ÁTLAGOS SZÉLSEBESSÉG (m/s)
MEAN WIND SPEED (m/s)

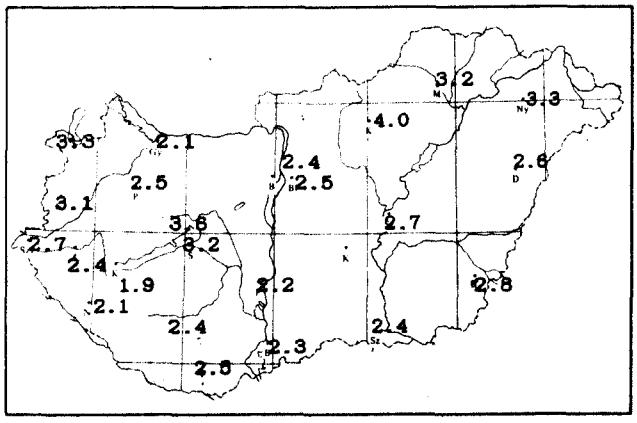

ÉGHAJLATI FŐÁLLOMÁSOK HAVI ADATAI

OBSERVATIONS OF MAIN STATIONS
1992. JÚNIUS

Légnedvesség – *Humidity*				Szél – *Wind*				Csapadék (mm) – *Precipitation (mm)*									Napok száma – *Number of days*				
				napok száma *number of days*									napok száma *number of days*								
páranyomás (hPa) *vapour pressure (hPa)*	havi közép – *monthly mean (%)*	minimum (%)	dátum *date*	maximum ≤ 2 m/s	maximum ≥ 10 m/s	maximum ≥ 15 m/s	maximum ≥ 20 m/s	havi összeg *monthly amount*	eltérés *anomalies*	az átlag %-ában *monthly amount in % of normal values*	napi maximum *daily maximum*	dátum *date*	≥ 0,1 mm	≥ 1,0 mm	≥ 5,0 mm	≥ 10,0 mm	zivatar – *storm*	jégeső – *hail*	havazás – *snow*	hótakaró – *snow cover*	köd – *fog* látás ≤ 1000 m – *visibility ≤ 1000 m*
15.6	74	40	23	0	20	6	0	116	+33	140	24.7	6	12	9	8	4	9	1	1	0	2
15.0	73	31	29	0	13	2	0	76	-5	94	27.7	3	10	7	5	3	5	0	0	0	1
15.2	68	30	30	0	10	2	0	74	+6	109	29.2	6	10	7	6	2	7	0	0	0	1
14.7	65	41	29	0	10	2	0	65	-8	89	19.5	11	9	7	4	4	7	0	0	0	3
15.0	69	39	27	0	12	2	0	79	–	–	24.2	3	9	7	5	3	10	0	0	0	2
16.8	74	44	28	0	3	0	0	140	+61	177	43.1	3	16	12	8	4	10	0	0	0	3
15.7	65	36	28	0	20	9	1	57	-8	88	24.2	8	10	5	3	3	10	0	0	0	0
15.9	72	37	30	0	6	1	0	91	+7	108	31.4	12	12	10	4	3	11	0	0	0	4
15.2	72	33	30	0	10	0	0	103	+12	113	54.8	12	14	8	3	3	8	0	0	0	3
14.3	72	32	30	0	15	2	0	76	-34	69	35.6	12	12	8	3	3	5	0	0	0	3
15.5	74	31	30	0	11	1	0	61	-23	73	15.3	12	13	10	6	1	10	0	0	0	6
15.5	70	36	27	0	12	2	0	161	+95	244	40.0	5	13	11	6	5	6	0	0	0	2
14.2	59	25	30	0	10	1	0	60	-16	79	11.9	8	12	11	5	2	9	0	0	0	0
14.8	63	24	30	0	16	0	0	73	-1	99	26.0	6	13	9	4	2	11	3	0	0	0
15.6	68	27	30	0	8	1	0	129	+57	179	41.5	25	13	12	9	3	12	0	0	0	0
16.4	72	31	1	0	7	0	0	86	+13	118	16.3	9	17	11	6	4	16	0	0	0	0
16.3	72	27	1	0	13	2	0	170	+107	270	55.2	5	18	11	8	5	19	0	0	0	0
15.3	67	31	30	0	8	1	0	90	+22	132	28.2	5	15	10	4	3	11	1	0	0	0
11.8	75	41	30	0	18	3	0	76	-37	67	21.8	21	11	7	4	3	9	0	0	0	9
13.7	61	40	2	0	19	4	0	72	-13	85	26.1	6	9	7	5	3	6	0	0	0	1
15.2	68	29	5	0	23	4	1	96	+15	119	41.0	9	11	8	3	2	5	0	0	0	3
14.9	65	33	30	0	19	4	1	46	-30	61	21.5	6	12	8	3	1	8	0	0	0	1
16.0	71	31	30	0	17	3	1	71	-3	96	16.9	12	14	10	6	2	13	2	0	0	1

ABSZOLÚT RADIÁCIÓS MINIMUM (°C)
VALUE (°C) OF ABSOLUTE RADIATION MINIMUM

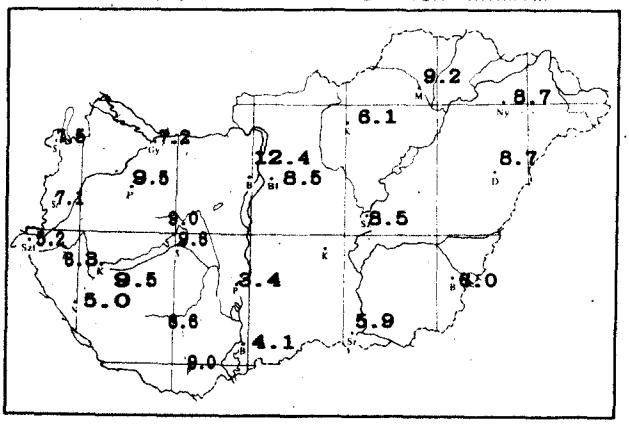

Ápr.-Szept. ZIVATAR. Okt.-Márc. HÓTAKARÓ MAX. VASTAGSÁGA
Apr.-Sept.: STORM. Oct.-March. MAX. DEPTH OF SNOW COVER (cm)

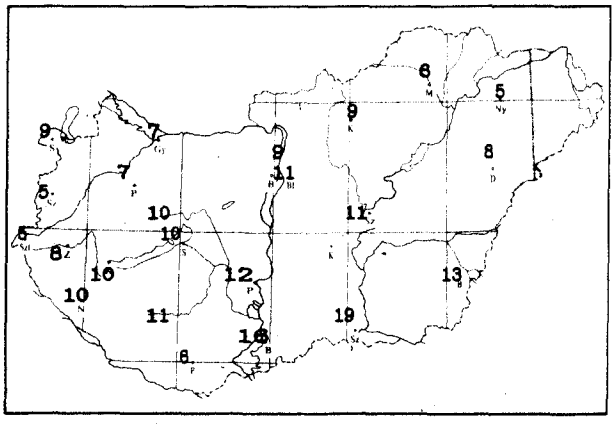

ELSŐ- ÉS MÁSODOSZTÁLYÚ ÁLLOMÁSOK HAVI ADATAI

OBSERVATIONS OF FIRST- AND SECOND- CLASS STATIONS

1992. JÚNIUS

Állomások *Stations*	Napsütés havi összege (óra) *Monthly amount of sunshine (hours)*	Hőmérséklet (°C) – *Temperature (°C)* havi közép *monthly mean*	abszolút maximum *absolute maximum*	dátum – *date*	abszolút minimum *absolute minimum*	dátum – *date*	abszolút radiációs minimum *value of absolute radiation minimum*	dátum – *date*	Csapadék (mm) – *Precipitation (mm)* havi összeg *monthly amount*	eltérés *anomalies*	az átlag %-ában *monthly amount in % of normal values*	napi maximum *daily maximum*	dátum – *date*
Kapuvár Hövej	209	18.8	30.0	23	9.2	27	6.0	27	111	+29	135	36.5	3
Mosonmagyaróvár	232	19.0	30.0	23	11.0	1	6.7	1	74	+7	110	17.1	5
Rajka	-	19.5	29.8	23	9.6	27	7.9	27	62	-10	86	12.1	8
Sopronhorpács	210	18.8	29.0	21	9.9	7	8.4	27	103	+29	139	26.7	3
Káld	-	20.5	29.8	24	12.8	11	11.6	11	85	+4	105	46.2	3
Körmend	-	-	-	-	-	-	-	-	-	-	-	-	-
Lenti	-	18.6	29.0	24	8.1	29	5.1	29	95	+0	100	23.1	3
Letenye	-	19.1	30.0	23	7.8	7	6.7	7	60	-31	66	18.0	12
Hárskút	233	17.4	26.0	22	8.8	7	6.0	7	117	-	-	32.4	13
Farkasgyepű	-	18.5	28.5	22	9.0	1	5.6	1	57	-42	58	21.0	9
Mencshely	212	18.0	27.5	24	10.0	7	6.0	7	99	+24	132	23.2	3
Sümeg	-	19.7	30.9	24	10.6	7	9.5	7	154	+68	179	44.7	17
Tihany	-	20.9	30.2	24	12.5	7	11.8	7	60	-8	88	20.9	8
Zirc	-	18.1	28.0	21	8.6	1	6.0	1	58	-19	75	15.8	8
Fonyód	-	-	-	-	-	-	-	-	-	-	-	-	-
Homokszentgyörgy	187	19.0	29.5	24	10.2	11	7.5	30	62	-28	69	26.2	8
Marcali	-	20.5	30.0	24	11.0	30	10.0	30	158	+72	184	54.6	12
Somogyszob	-	-	-	-	-	-	-	-	-	-	-	-	-
Tab	-	19.8	30.9	23	9.2	1	8.0	1	131	+45	152	52.8	12
Bábolna	-	19.7	30.0	23	9.5	29	5.5	29	83	+14	120	37.0	5
Esztergom kertváros	-	21.1	32.4	23	10.2	1	6.2	29	105	+35	150	80.9	8
Kisbér	-	20.4	32.5	23	9.5	29	8.0	1	57	-19	75	19.4	8
Komárom	-	20.8	31.8	23	12.1	8	9.2	30	78	+14	122	18.6	8
Tata	-	20.2	30.2	23	10.7	1	8.0	13	98	-	-	44.6	8
Alcsútdoboz	-	20.1	30.5	22	9.9	8	7.0	1	230	+161	333	86.5	8
Dunaújváros Kisapostag	-	20.5	30.5	23	10.0	1	7.0	1	79	+5	107	27.4	8
Martonvásár	-	19.9	31.0	23	8.1	8	5.0	1	207	+138	300	100.3	8
Mór	-	19.8	31.0	23	10.0	1	7.5	1	62	-19	77	24.1	8
Sárbogárd	-	20.7	31.5	23	11.2	1	6.7	1	196	-	-	66.9	8
Székesfehérvár	-	19.5	29.0	23	7.0	1	2.5	1	130	+66	203	53.0	8
Iregszemcse	-	19.9	29.6	24	9.6	1	7.8	1	99	+25	134	44.6	12
Lengyel	-	-	-	-	-	-	-	-	-	-	-	-	-
Nagykónyi	-	-	-	-	-	-	-	-	-	-	-	-	-
Szekszárd	-	20.6	30.2	3	12.0	29	9.0	30	146	+64	178	38.8	13
Pécs Árpádtető	-	18.5	27.2	16	12.2	7	10.4	11	95	+14	117	22.4	13
Mohács	-	20.9	31.1	24	11.5	7	9.2	8	111	+36	148	64.4	18
Siklós	-	20.8	30.6	24	10.1	7	8.9	7	121	+43	155	27.6	25
Szigetvár	-	20.2	30.6	3	9.6	11	9.0	11	68	-14	83	16.9	18
Bácsalmás	-	20.9	31.5	23	11.8	27	7.8	1	149	+78	210	43.2	12
Izsák	-	20.5	32.0	23	10.0	1	7.0	1	140	+69	197	50.2	5
Kalocsa	221	20.1	30.5	21	9.0	1	8.2	1	116	+42	157	24.4	5
Kecskemét Obszervatórium	202	20.1	31.2	23	10.8	1	7.2	1	88	+28	147	23.7	14
Kiskunfélegyháza	-	20.9	31.5	23	11.0	1	9.5	27	112	+47	172	31.8	5
Kiskunhalas	-	20.3	30.8	23	10.4	1	6.6	1	101	+24	131	29.7	25
Kunszentmiklós	-	20.8	30.6	23	10.4	1	9.2	30	162	+94	238	51.9	6
Tiszakécske	-	20.9	32.0	23	11.4	1	8.3	11	44	-26	63	9.5	12
Balatonszemes	-	19.6	31.0	23	8.3	28	6.0	28	83	+15	122	27.0	6
Rinyaújnép	-	18.6	32.0	23	6.7	1	4.0	1	55	-18	75	13.5	6
Salgótarján	-	-	-	-	-	-	-	-	-	-	-	-	-

ELSŐ- ÉS MÁSODOSZTÁLYÚ ÁLLOMÁSOK HAVI ADATAI

OBSERVATIONS OF FIRST- AND SECOND-CLASS STATIONS
1992. JÚNIUS

Állomások *Stations*	Napsütés havi összege (óra) *Monthly amount of sunshine (hours)*	Hőmérséklet (°C) — *Temperature (°C)* havi közép *monthly mean*	abszolút maximum *absolute maximum*	dátum — *date*	abszolút minimum *absolute minimum*	dátum — *date*	abszolút radiációs minimum *value of absolute radiation minimum*	dátum — *date*	Csapadék (mm) — *Precipitation (mm)* havi összeg *monthly amount*	eltérés *anomalies*	az átlag %-ában *monthly amount in % of normal values*	napi maximum *daily maximum*	dátum — *date*
Budapest Ferihegy	-	-	-	-	-	-	-	-	-	-	-	-	-
Budaörs	-	-	-	-	-	-	-	-	-	-	-	-	-
Budapest Krisztinaváros	-	-	-	-	-	-	-	-	-	-	-	-	-
Budapest Szabadsághegy	-	18.3	30.2	24	6.8	4	4.2	4	89	+3	103	18.2	8
Cegléd	-	20.4	31.3	23	10.4	1	8.6	1	88	+16	122	26.0	14
Dobogókő	-	-	-	-	-	-	-	-	-	-	-	-	-
Gödöllő	226	19.4	30.2	23	10.8	1	6.5	1	58	-13	82	13.4	4
Szokolya Királyrét	-	-	-	-	-	-	-	-	-	-	-	-	-
Monor	-	-	-	-	-	-	-	-	-	-	-	-	-
Nagykáta	-	20.0	31.6	23	10.3	13	10.0	27	64	-15	81	23.8	9
Örkény	-	21.0	31.6	23	12.0	11	11.9	11	90	+15	120	24.6	14
Szentendre	-	21.3	33.0	23	11.0	1	8.6	1	39	-27	59	20.0	6
Vác	-	20.3	32.0	23	8.0	1	7.0	1	55	-12	82	14.8	13
Vámosmikola	214	19.7	31.9	23	8.9	1	7.3	1	46	-22	68	20.2	6
Eger	-	19.7	29.5	22	10.5	11	9.0	10	57	-31	65	24.9	12
Mátraszentimre Galyatető	-	-	-	-	-	-	-	-	-	-	-	-	-
Gyöngyös	-	20.9	31.2	23	11.2	8	7.9	2	44	-34	56	12.9	6
Kompolt	235	19.9	30.0	23	10.5	11	6.0	1	42	-41	51	13.2	6
Lőrinci	-	-	-	-	-	-	-	-	-	-	-	-	-
Poroszló	-	20.7	31.2	23	9.5	1	7.2	1	54	-27	67	15.2	11
Jászapáti	-	21.0	32.0	23	11.0	1	9.6	1	47	-31	60	11.6	6
Jászberény	-	20.1	32.0	23	10.8	1	9.4	1	68	-12	85	22.5	7
Karcag	-	20.0	32.0	23	9.9	11	6.6	11	70	-1	99	17.8	18
Tiszaroff	-	20.2	31.5	23	10.0	1	9.5	1	87	+16	123	16.8	14
Túrkeve	201	20.4	32.4	23	11.1	1	8.6	1	86	+16	123	23.9	5
Kistelek	-	21.0	32.1	23	10.5	1	8.5	1	178	+111	266	78.3	5
Makó	-	20.8	32.3	23	10.3	1	7.8	1	85	+9	112	28.0	25
Szentes	-	21.4	31.0	24	13.0	29	10.0	29	94	+29	145	33.3	12
Borsodnádasd	-	18.0	29.7	22	6.7	1	2.7	1	75	-3	96	27.7	13
Fügöd	-	18.9	30.0	22	7.8	1	6.2	1	103	+24	130	40.8	13
Hidasnémeti	-	20.2	30.4	22	9.8	1	9.2	1	152	+68	181	60.8	13
Jósvafő	244	18.3	28.0	21	6.8	1	7.5	1	49	-54	48	13.0	6
Miskolc Lillafüred	-	-	-	-	-	-	-	-	-	-	-	-	-
Putnok	-	19.9	31.3	22	9.8	27	7.1	28	40	-45	47	19.0	6
Sárospatak	-	-	-	-	-	-	-	-	-	-	-	-	-
Szendrőlád	-	19.6	31.4	21	9.5	2	7.9	29	60	-24	71	35.5	13
Tokaj	-	20.3	30.5	22	8.6	9	8.5	9	74	-13	85	41.1	6
Kisvárda	246	19.8	30.4	22	10.0	8	7.9	28	39	-40	49	14.1	17
Mátészalka	-	20.7	31.5	23	10.6	8	10.4	8	36	-46	44	11.2	6
Nyírlugos	-	-	-	-	-	-	-	-	-	-	-	-	-
Pátyod	-	19.2	31.2	21	9.3	1	8.3	1	57	-30	66	13.6	7
Tiszabecs	-	-	-	-	-	-	-	-	-	-	-	-	-
Vásárosnamény	-	21.4	32.7	22	11.0	8	10.2	8	50	-27	65	25.9	9
Záhony	-	21.0	32.0	21	10.5	11	10.0	11	41	-39	51	16.9	12
Berettyóújfalu	-	20.3	31.5	23	10.5	1	8.0	1	67	-6	92	20.3	13
Hajdúdorog	-	-	-	-	-	-	-	-	-	-	-	-	-
Hortobágy Halastó	-	20.5	31.6	23	12.0	11	10.3	11	44	-31	59	12.3	6
Püspökladány	-	20.4	31.4	23	10.6	1	8.6	2	41	-40	51	18.1	6
Polgár	-	-	-	-	-	-	-	-	-	-	-	-	-
Mezőhegyes	-	20.2	30.9	23	12.0	27	10.8	1	75	-8	90	28.2	12
Orosháza	-	-	-	-	-	-	-	-	-	-	-	-	-
Szarvas	232	20.1	31.6	23	10.2	1	5.6	1	69	+12	121	9.4	20
Szeghalom	-	-	-	-	-	-	-	-	-	-	-	-	-

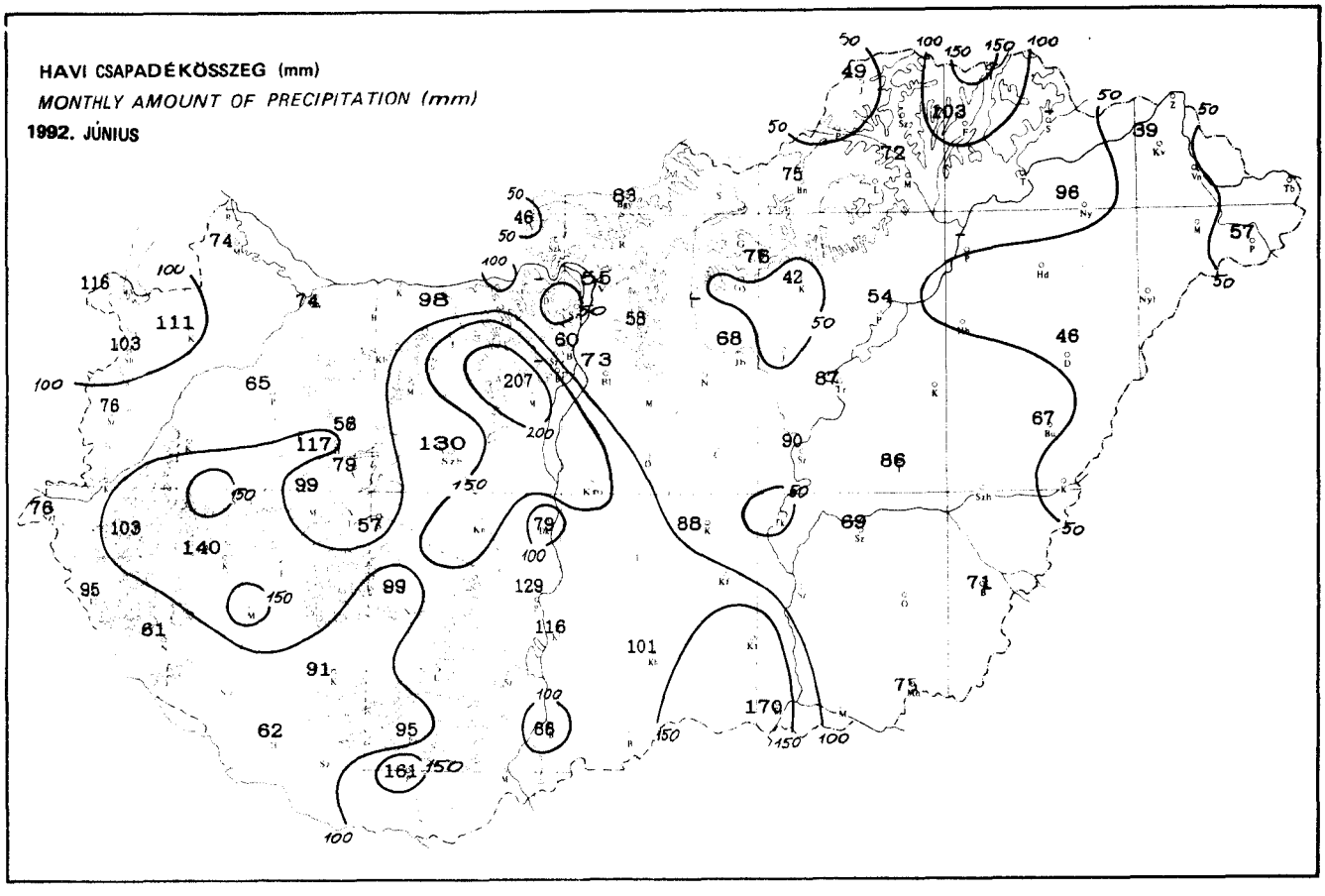

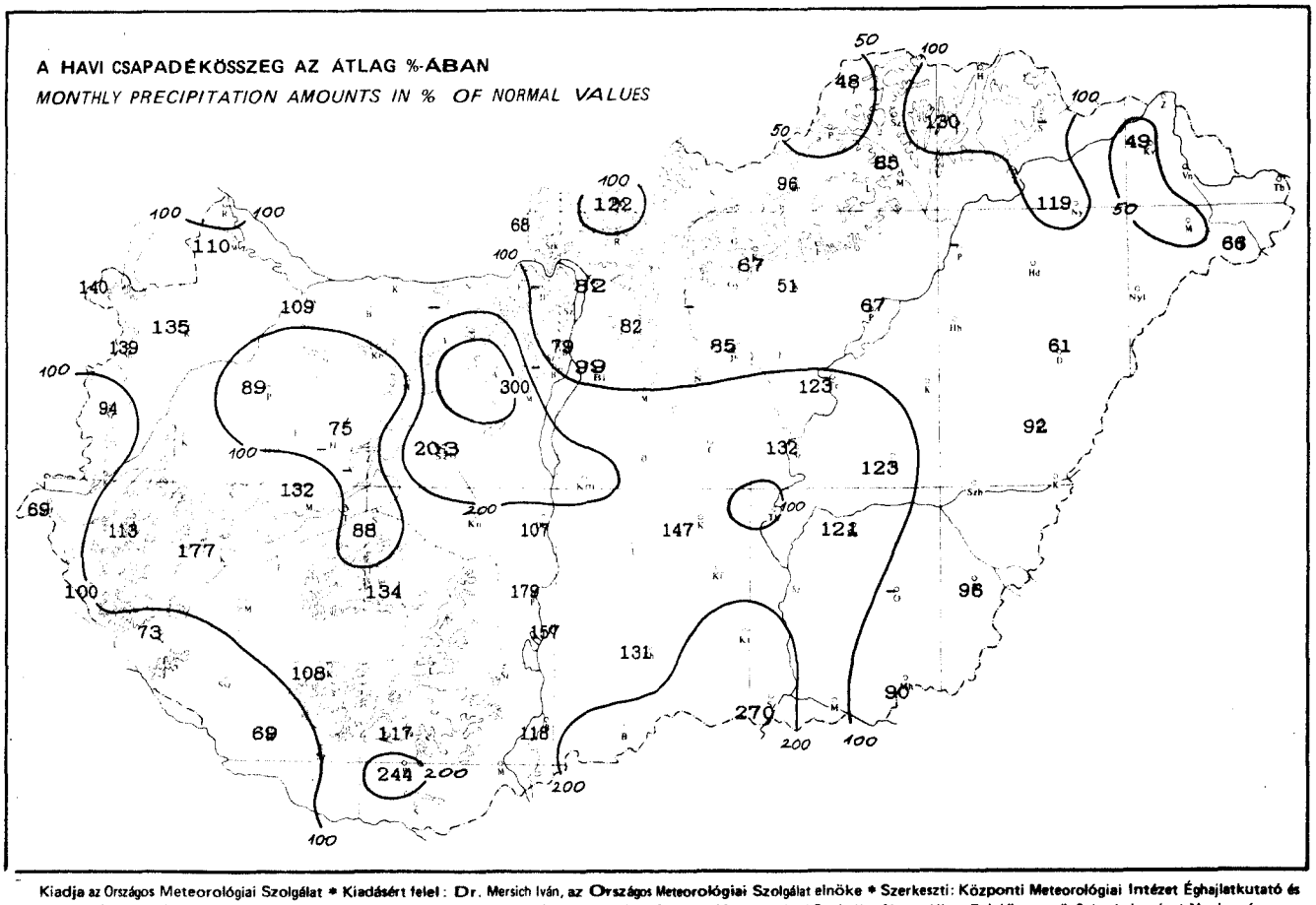

Kiadja az Országos Meteorológiai Szolgálat * Kiadásért felel: Dr. Mersich Iván, az Országos Meteorológiai Szolgálat elnöke * Szerkeszti: Központi Meteorológiai Intézet Éghajlatkutató és Tájékoztató Osztálya * Szerkesztésért felel: Dr. Szalai Sándor osztályvezető * Sokszorosítja az Országos Meteorológiai Szolgálat Nyomdája * Felelős vezető: Szinok István * Munkaszám:
HU ISSN 0133 – 1582 92.355.

QC
989
.H9
I3

IDŐJÁRÁSI HAVIJELENTÉS

ЕЖЕМЕСЯЧНЫЙ МЕТЕОРОЛОГИЧЕСКИЙ БЮЛЛЕТЕНЬ • MONTHLY WEATHER REPORT
BULLETIN MENSUEL DE TEMPS • MONATLICHER WITTERUNGSBERICHT

1992. december CXXII. évf. 12. szám

Az ország nagy részén decemberben az átlagosnál hidegebb és napfényben szegényebb volt az időjárás. A csapadék területi eloszlása rendkívül szeszélyesen alakult.

A napfénytartam a sokévi átlag 60–150 %-át érte el, az ország nagyobb részén az átlagosnál 10–20 órával kevesebbet sütött a Nap, csupán kisebb körzetekben alakultak ki pozitív anomáliák. A havi legtöbb napsütést (55 óra) Nyíregyházán és Győrött mérték, a legkevesebb napsütés (11 óra) Gödöllőn adódott.

A havi középhőmérséklet a síkvidéki állomásokon -2,3°C (Borsodnádasd) és +1,8 (Tihany) között változott. A Dunántúl nyugati részén a havi hőmérsékleti anomália pozitív volt, +0,2 °C és +0,6°C között ingadozott, másutt a havi középhőmérséklet -0,1, ill. -1,6 fokkal tért el a sokévi átlagtól. A legmelegebbet (16,5°C) december 5-én Nagykanizsán és Letenyén, a leghidegebbet (-17,5°C) 26-án Putnokon észlelték. A legerősebb talajmenti fagyot (-18,2°C) szintén december 26-án Putnokon és Borsodnádasd térségében regisztrálták.

Decemberben az átlagosnál nagyobb csapadék csak a Dunántúlon hullott, a déli részen a csapadékösszeg csak kisebb mértékben, északon másfél-kétszeresen haladta meg a sokévi átlagot. Az Alföld jelentős részén a havi csapadékhozam a sokévi átlag felénél is kevesebb volt. A havi maximális csapadékösszeget (128 mm) Farkasgyepűn mérték, a legkevesebb csapadék (11 mm) Karcagon volt. A 24 óra alatt lehullott legnagyobb csapadékot (75 mm) december 6-án Farkasgyepű jelentette.

A havi legerősebb széllökést (31,4 m/s) december 6-án Siófokon regisztrálták.

A tengerszintre átszámított légnyomás havi átlagértéke 1023 és 1025 hPa között alakult. A tengerszinti légnyomás maximuma (1043,8 hPa) december 26-án Pakson, a legalacsonyabb értéke (995,8 hPa) december 5-én Sopronban adódott.

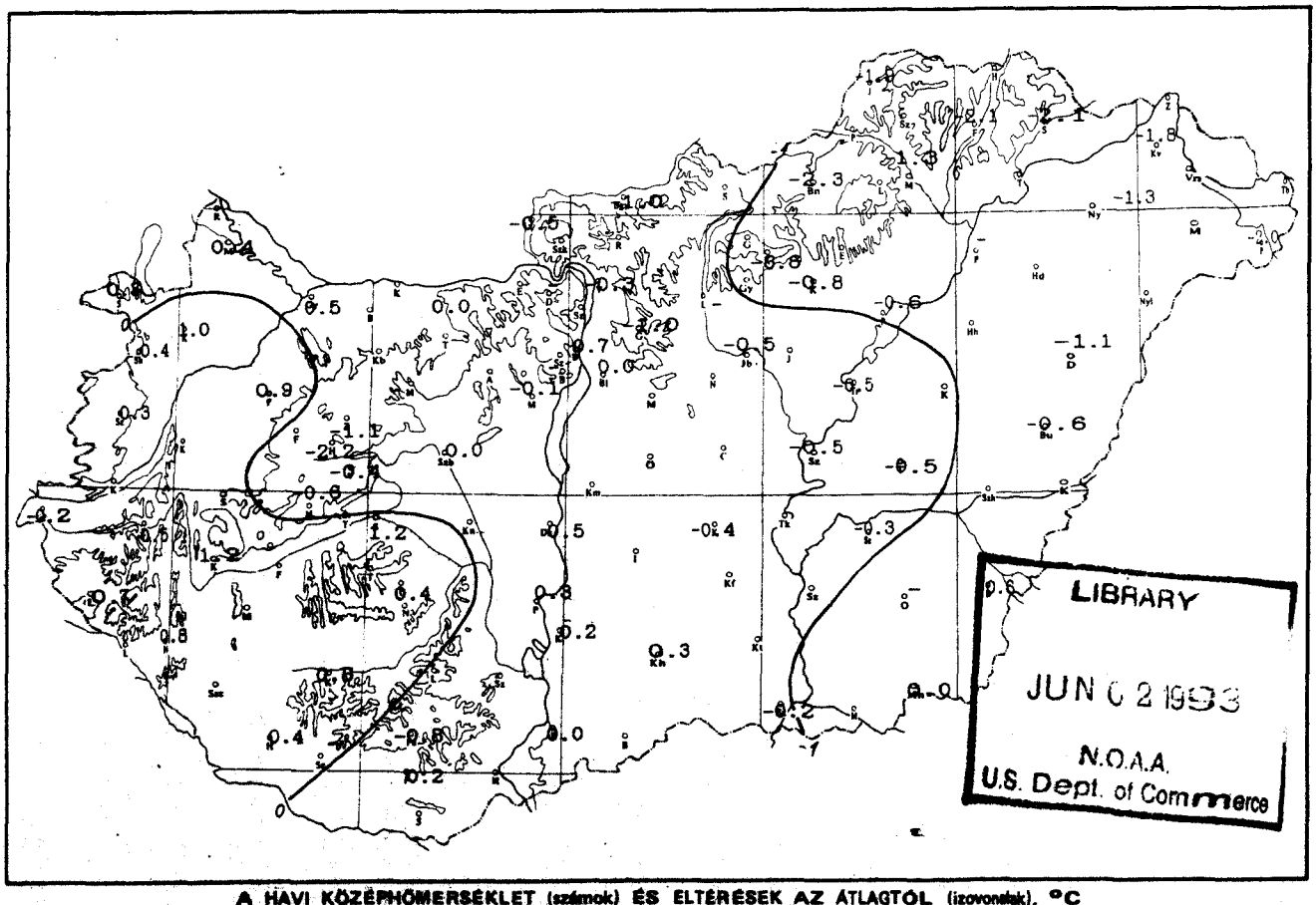

A HAVI KÖZÉPHŐMERSÉKLET (számok) ÉS ELTÉRÉSEK AZ ÁTLAGTÓL (izovonalak), °C
THE MONTHLY MEAN TEMPERATURES (CHARACTERS) AND THEIR ANOMALIES (CURVES), °C

További információk:
Központi Meteorológiai Intézet Éghajlatkutató és Tájékoztató Osztály, 1024 Budapest, Kitaibel Pál utca 1. 1525 Pf.: 38. Telefon/Telefax: 135—89-35

ÉGHAJLATI FŐÁLLOMÁSOK NAPI ADATAI

OBSERVATIONS OF MAIN STATIONS

1992. DECEMBER

CSAPADÉK (mm) (0.0 = csapadéknyom) *PRECIPITATION (mm)*

ÁLLOMÁS	1	2	3	4	5	6	7	8	9	10	11	12	13	14	15
Sopron	.	.	13.0	0.8	31.3	8.4	0.0	0.7	1.0	3.5	0.0	4.0	0.1	3.1	.
Szombathely	.	.	6.9	4.0	22.0	1.8	0.1	0.5	2.1	3.1	0.0	3.2	.	0.0	.
Győr	.	.	11.6	2.2	12.3	25.4	0.0	.	0.4	7.6	0.5	4.9	3.8	4.3	.
Pápa	.	.	4.8	3.7	12.3	19.2	.	0.0	3.0	7.5	2.6	5.3	2.1	4.0	.
Veszprém	.	0.0	0.0	3.7	6.9	15.4	.	0.1	4.3	7.2	0.5	2.6	3.4	1.9	0.0
Keszthely	.	.	0.2	5.8	12.1	23.1	0.0	0.8	6.1	6.1	0.0	2.2	.	0.2	.
Siófok	.	.	0.0	4.8	7.4	8.6	.	0.0	4.6	5.3	0.3	1.9	1.2	1.4	.
Kaposvár	.	.	0.2	1.0	10.8	21.4	0.1	1.2	8.2	8.2	0.4	0.8	0.0	0.0	.
Zalaegerszeg	.	.	2.0	4.4	24.0	6.7	0.1	1.3	6.5	6.2	.	1.6	.	0.0	.
Szentgotthárd	.	.	2.4	3.6	28.7	0.1	1.0	3.1	11.3	3.8	0.0	0.3	.	.	.
Nagykanizsa	.	.	0.0	2.9	17.2	13.7	0.0	2.1	8.1	7.8	0.2	0.1	0.0	0.0	0.0
Pécs	.	.	0.1	1.2	3.0	18.5	0.0	1.9	8.2	7.1	0.4	1.7	0.0	.	.
Budapest KMI	.	0.0	0.4	2.1	5.2	21.2	0.0	.	0.7	9.1	.	3.1	1.8	1.3	.
Budapest KLFI	.	0.0	0.2	3.9	3.3	20.7	0.1	.	3.3	9.1	.	1.7	0.7	2.1	0.0
Paks	.	0.5	.	3.9	2.2	19.1	0.0	0.2	8.8	7.8	0.0	2.3	0.7	1.6	.
Baja	.	.	.	1.3	0.5	23.0	0.0	0.8	12.1	5.8	0.0	2.8	0.2	1.1	.
Szeged	.	0.0	0.2	1.0	0.0	8.5	0.0	.	13.0	7.1	.	3.2	.	1.2	.
Szolnok	.	0.0	0.0	2.5	0.5	4.2	0.0	.	4.4	4.2	.	2.5	.	2.1	.
Kékestető	.	.	1.0	5.4	3.1	23.2	0.7	0.2	0.5	5.0	.	4.3	.	0.7	.
Miskolc	.	.	0.1	3.0	0.1	7.4	2.7	.	1.4	5.7	.	0.5	.	.	.
Nyíregyháza Nap	.	0.2	0.1	1.3	0.0	6.9	0.2	.	0.7	5.4	.	3.5	0.0	0.3	0.0
Debrecen	.	0.5	0.2	1.7	.	7.2	.	.	1.2	3.3	.	3.4	.	0.5	0.1
Békéscsaba	.	0.1	0.7	1.1	.	2.8	0.0	.	3.9	6.4	0.0	3.6	.	1.8	0.0

KÖZÉPHŐMÉRSÉKLET (°C) *DAILY MEAN TEMPERATURE (°C)*

ÁLLOMÁS	1	2	3	4	5	6	7	8	9	10	11	12	13	14	15
Sopron	2.3	3.9	11.0	7.7	7.9	2.5	2.3	1.9	1.9	2.6	1.1	1.6	3.9	3.7	2.7
Szombathely	2.1	4.9	11.9	8.0	9.2	3.5	2.7	2.0	2.2	2.8	1.4	0.5	2.7	2.3	1.7
Győr	0.9	2.8	11.6	9.1	10.2	2.3	2.5	2.9	2.5	2.7	1.6	2.1	3.5	2.8	4.4
Pápa	2.8	5.8	12.8	9.9	11.3	2.5	2.8	3.4	2.6	2.3	1.1	2.3	3.8	3.0	3.5
Veszprém	-0.2	0.7	10.0	7.8	9.2	1.6	1.8	1.3	2.7	1.6	1.3	2.1	3.0	2.5	4.3
Keszthely	2.7	4.5	12.7	9.3	10.9	3.3	3.7	3.5	3.5	2.7	2.1	2.0	2.6	2.5	2.0
Siófok	1.3	2.9	12.3	9.6	10.9	4.2	3.6	2.9	4.2	3.7	3.2	3.5	4.8	3.8	3.3
Kaposvár	1.7	4.2	12.0	10.2	11.9	3.1	2.7	2.8	3.4	2.8	2.2	2.9	3.6	4.3	3.2
Zalaegerszeg	2.4	6.0	12.5	8.7	10.2	3.4	3.6	2.6	2.1	2.4	1.8	0.6	1.3	1.3	0.6
Szentgotthárd	1.7	5.5	12.4	8.4	9.4	3.8	3.1	1.1	1.5	2.0	1.0	0.1	1.5	1.2	0.2
Nagykanizsa	2.4	4.3	12.3	9.7	11.9	3.4	4.0	3.2	3.0	2.5	1.8	1.8	2.4	1.8	0.4
Pécs	0.6	1.8	9.0	8.9	9.9	3.5	1.5	2.2	3.6	3.1	2.9	3.1	3.8	3.6	5.0
Budapest KMI	0.9	0.6	3.0	7.2	8.5	5.2	3.8	3.7	5.2	5.1	5.1	3.4	3.9	3.4	5.8
Budapest KLFI	-1.1	0.0	4.3	7.2	9.1	5.4	3.0	2.9	4.7	4.5	4.6	3.1	3.3	2.7	4.9
Paks	0.7	2.0	7.7	8.3	9.7	3.7	3.0	3.1	3.5	4.2	4.6	3.8	3.6	3.4	4.9
Baja	0.3	1.5	7.0	8.2	9.8	3.9	2.2	2.5	3.5	3.6	3.7	3.3	3.9	3.3	4.9
Szeged	-0.4	0.0	4.4	6.3	8.3	6.3	2.6	3.6	3.4	4.8	5.1	3.7	3.6	2.4	4.7
Szolnok	-1.2	-0.2	4.6	6.4	8.0	6.6	2.8	2.7	2.9	4.4	4.5	3.5	2.9	1.6	3.4
Kékestető	-3.9	-3.0	1.5	2.2	3.3	2.8	-2.1	-2.8	-1.4	-1.5	0.1	-2.3	-3.9	-3.6	-0.3
Miskolc	-2.2	-1.9	2.2	4.5	6.3	5.9	2.0	2.4	2.2	2.9	4.7	2.7	2.5	0.1	0.4
Nyíregyháza Nap	-0.3	-1.0	3.6	6.2	9.7	6.8	2.6	2.8	1.4	3.5	3.8	3.4	1.0	-0.4	2.0
Debrecen	-0.9	-0.3	6.2	8.4	9.8	7.5	3.2	3.5	3.5	5.2	3.9	3.6	1.1	-1.1	2.4
Békéscsaba	-0.9	-0.3	5.5	7.7	9.0	8.1	3.0	3.8	3.5	5.7	5.6	4.4	2.3	0.6	3.6

NAPSÜTÉS (óra) *DURATION OF SUNSHINE (HOURS)*

ÁLLOMÁS	1	2	3	4	5	6	7	8	9	10	11	12	13	14	15
Sopron	5.4	0.0	2.8	3.1	0.0	0.0	4.1	0.0	0.0	0.0	0.0	0.0	0.2	0.0	7.1
Szombathely	0.0	0.3	0.2	3.3	0.0	0.0	4.6	0.0	0.0	0.0	0.0	0.0	1.3	0.0	6.0
Győr	0.9	2.4	2.0	4.2	0.0	0.0	3.6	0.0	0.0	0.0	0.0	0.0	0.3	0.0	6.8
Pápa	1.5	4.0	2.2	4.2	0.0	0.0	2.6	0.0	0.0	0.0	0.0	0.0	0.3	0.0	5.8
Veszprém	0.7	3.2	0.1	0.5	0.0	0.0	0.0	0.0	0.0	0.0	0.0	0.0	1.0	0.0	7.0
Keszthely	0.8	3.0	1.3	2.1	0.6	0.0	3.9	0.0	0.0	0.0	0.0	0.0	2.1	0.0	5.5
Siófok	0.5	2.4	1.1	3.0	0.0	0.0	2.1	0.0	0.0	0.0	0.0	0.0	2.8	0.0	6.0
Kaposvár	2.5	0.1	1.4	2.9	0.4	0.0	3.5	0.0	0.0	0.0	0.0	0.0	3.1	0.0	5.7
Zalaegerszeg	0.1	3.2	0.4	1.3	0.0	0.0	4.3	0.0	0.0	0.0	0.0	0.0	0.3	0.0	5.2
Szentgotthárd	0.0	2.1	0.4	1.8	0.0	0.0	5.8	0.0	0.0	0.0	0.0	0.0	3.2	0.0	4.9
Nagykanizsa	0.5	2.2	0.7	0.7	0.3	0.0	4.6	0.0	0.0	0.0	0.0	0.0	4.8	0.0	4.2
Pécs	4.1	0.2	1.4	2.9	0.0	0.0	3.2	0.0	0.0	0.0	0.0	0.0	3.5	0.0	7.3
Budapest KMI	3.9	0.0	0.8	3.6	0.0	0.0	0.0	0.0	0.0	0.0	0.0	0.0	2.5	0.0	2.1
Budapest KLFI	4.4	0.0	0.3	2.9	0.0	0.0	0.0	0.0	0.0	0.0	0.0	0.0	1.4	0.0	2.3
Paks	3.8	0.0	0.0	2.3	0.0	0.0	0.0	0.0	0.0	0.0	0.0	0.0	0.9	0.0	4.7
Baja	5.7	1.5	0.4	3.1	0.2	0.0	0.0	0.0	0.0	0.0	0.0	0.0	1.7	0.0	6.0
Szeged	6.4	0.3	0.4	2.1	0.0	0.0	0.0	0.2	0.0	0.0	0.0	0.0	1.8	0.0	1.7
Szolnok	4.8	0.0	0.1	1.1	0.0	0.0	0.0	0.0	0.0	0.0	0.0	0.0	1.6	0.0	0.0
Kékestető	4.5	0.0	0.0	2.0	0.0	0.0	0.0	0.0	0.0	0.0	0.0	0.0	0.0	0.0	2.1
Miskolc	0.0	0.0	1.9	0.0	0.0	0.0	0.0	0.0	0.0	0.0	3.7	0.0	0.5	0.0	0.0
Nyíregyháza Nap	5.8	0.0	0.0	0.0	0.4	0.0	0.0	1.0	0.0	0.0	3.7	0.0	0.0	1.2	0.0
Debrecen	5.5	0.0	0.0	0.0	1.3	0.0	0.0	3.0	0.0	0.0	0.0	0.0	0.4	0.0	0.0
Békéscsaba	7.0	0.0	0.2	0.2	0.7	0.0	0.0	0.3	0.0	0.0	0.0	0.0	1.4	0.4	0.0

ÉGHAJLATI FŐÁLLOMÁSOK NAPI ADATAI

OBSERVATIONS OF MAIN STATIONS

1992. DECEMBER

CSAPADÉK (mm) — *PRECIPITATION (mm)*

16	17	18	19	20	21	22	23	24	25	26	27	28	29	30	31	Állomás szám / Station number
0.0	0.0	.	0.0	0.0	1.1	.	0.0	.	.	.	0.0	.	.	.	0.2	12805
0.1	0.2	0.1	.	.	0.2	0.1	0.0	.	.	.	.	.	.	.	.	12812
0.0	0.2	.	0.0	0.2	0.1	.	.	.	.	.	.	.	.	.	.	12822
0.4	0.5	.	0.0	0.0	0.5	0.0	.	.	.	.	.	.	.	.	0.0	12825
0.3	.	0.0	0.1	0.1	0.0	0.0	.	.	.	.	0.0	.	.	.	0.0	12830
0.4	0.2	.	1.2	0.3	0.1	.	.	.	.	.	.	.	.	.	0.1	12920
0.2	.	.	0.0	0.0	0.5	.	.	.	.	.	0.0	.	.	.	0.1	12935
0.0	.	.	0.0	0.0	0.1	.	.	.	.	.	0.2	.	.	.	0.1	12930
0.8	0.1	0.1	0.0	.	0.0	.	.	.	.	.	.	.	.	.	0.0	12915
0.0	0.1	.	.	.	.	0.2	0.0	.	.	.	.	.	.	.	.	12910
0.5	0.1	.	0.4	0.3	.	.	.	.	0.0	.	.	.	.	.	0.3	12925
0.0	.	0.0	0.0	0.3	.	.	.	.	.	.	0.0	.	.	.	.	12942
0.1	0.0	0.0	0.1	0.0	0.7	.	.	.	.	.	.	.	.	0.0	0.1	12840
0.0	.	0.0	0.7	0.0	0.6	.	.	.	.	0.0	0.0	.	.	0.0	0.0	12843
.	.	0.0	0.0	.	0.2	.	.	.	0.0	0.0	0.0	.	.	.	.	12950
0.0	0.0	0.0	0.0	0.0	0.0	.	.	.	.	.	0.4	.	.	.	.	12960
.	.	0.0	0.0	0.0	0.3	.	.	.	.	0.0	0.0	.	.	.	0.0	12982
.	.	.	0.0	0.3	0.5	.	.	.	.	.	0.0	.	.	.	.	12860
.	.	.	.	.	0.2	.	.	.	.	.	0.4	0.0	.	.	0.2	12851
.	0.0	0.0	.	.	0.0	.	.	.	.	.	0.0	.	.	.	.	12772
.	.	.	0.0	0.0	1.1	.	.	.	.	.	0.1	.	.	.	.	12893
.	.	0.0	0.0	0.0	1.1	.	.	.	.	0.2	0.0	.	.	.	.	12882
.	0.0	0.0	0.1	0.1	0.2	.	.	.	.	.	0.2	.	.	0.0	.	12992

KÖZÉPHŐMÉRSÉKLET (°C) — *DAILY MEAN TEMPERATURE (°C)*

16	17	18	19	20	21	22	23	24	25	26	27	28	29	30	31	Állomás szám / Station number
0.1	0.0	0.0	-0.4	-1.2	-0.7	0.4	-1.5	-5.5	-5.8	-6.0	-4.9	-4.3	-6.8	-6.9	-5.1	12805
0.1	-0.1	0.1	0.0	-0.8	-0.7	0.5	-1.4	-5.7	-5.3	-5.0	-4.6	-3.9	-7.2	-7.6	-6.1	12812
2.8	2.1	0.7	-0.4	-0.1	0.3	1.1	-2.5	-5.8	-7.6	-6.5	-6.1	-3.6	-6.8	-7.4	-8.1	12822
0.6	1.5	1.0	0.1	0.4	0.2	1.3	-1.7	-5.1	-4.7	-4.8	-5.6	-4.3	-7.6	-7.4	-7.4	12825
1.1	0.6	-1.3	-1.9	-1.4	-1.2	-0.4	-3.9	-5.9	-6.4	-8.2	-7.2	-4.1	-5.5	-6.5	-8.6	12830
1.9	1.8	1.3	0.5	0.4	0.2	1.4	-0.5	-4.6	-3.4	-3.5	-5.1	-2.9	-5.5	-6.7	-6.8	12920
1.8	1.7	0.1	-0.5	0.2	0.1	1.1	-2.2	-4.2	-4.6	-7.8	-4.7	-1.6	-4.5	-5.0	-7.5	12935
1.1	1.8	0.0	-0.2	-0.5	-0.6	0.6	-2.1	-4.6	-3.6	-5.5	-6.5	-3.7	-7.1	-6.2	-8.6	12930
0.1	0.9	0.6	0.3	-0.1	-0.3	0.8	-0.9	-5.9	-4.5	-4.0	-5.1	-3.4	-7.4	-7.8	-6.8	12915
-0.7	-1.2	-0.9	-0.9	-1.8	-1.3	-0.1	-2.3	-6.9	-6.4	-5.7	-6.5	-4.3	-7.3	-6.9	-7.2	12910
0.1	1.3	1.1	0.7	0.3	-0.1	1.2	-1.1	-5.1	-3.7	-4.3	-5.8	-2.9	-6.6	-7.4	-6.8	12925
1.3	1.5	-1.4	-1.2	-1.8	-1.8	-0.3	-2.8	-5.0	-4.1	-7.8	-7.3	-4.2	-5.9	-5.9	-8.6	12942
3.3	2.5	-0.1	-0.4	-0.3	0.3	0.8	-2.9	-4.5	-6.9	-7.5	-7.1	-2.5	-3.8	-5.8	-7.4	12840
2.3	1.6	-1.1	-1.1	-0.7	-0.6	-0.4	-4.3	-6.1	-8.5	-7.7	-7.7	-3.9	-5.3	-7.9	-8.1	12843
2.1	0.9	-0.8	-0.8	-0.6	-0.5	0.8	-2.9	-3.5	-7.1	-8.0	-7.2	-5.0	-8.0	-7.7	-7.6	12950
2.4	0.4	-1.1	-1.1	-1.3	-1.3	0.0	-3.8	-4.1	-4.6	-9.3	-7.6	-5.7	-7.5	-8.0	-8.5	12960
3.3	-0.5	-1.1	-0.6	-1.3	-1.4	-1.0	-4.5	-4.5	-6.3	-8.8	-8.2	-5.7	-8.2	-8.1	-6.9	12982
2.7	0.9	-1.0	-1.6	-1.2	-0.6	-1.0	-4.3	-7.4	-8.1	-9.0	-8.3	-5.6	-5.9	-9.6	-7.8	12860
-1.1	-2.9	-2.3	-2.9	-6.6	-1.9	-6.4	-9.0	-8.6	-9.2	-7.0	-7.4	-9.8	-7.3	-5.9	-9.0	12851
1.5	1.1	-2.0	-2.5	-2.2	-1.4	-1.8	-5.1	-6.9	-8.4	-8.8	-10.2	-4.1	-6.9	-10.4	-7.1	12772
1.4	0.8	-1.6	-3.1	-2.9	-1.9	-3.3	-5.9	-8.2	-9.6	-9.7	-10.9	-6.9	-7.6	-9.5	-6.4	12893
2.4	0.0	-2.0	-3.1	-2.9	-1.7	-2.0	-5.2	-9.3	-11.3	-12.4	-10.3	-7.3	-9.3	-8.5	-7.9	12882
2.6	0.4	-2.1	-2.5	-2.8	-1.4	-1.6	-5.4	-7.3	-9.5	-10.2	-9.0	-7.5	-8.7	-7.3	-6.8	12992

NAPSÜTÉS (óra) — *DURATION OF SUNSHINE (HOURS)*

16	17	18	19	20	21	22	23	24	25	26	27	28	29	30	31	Állomás szám / Station number
0.0	0.0	0.0	0.0	0.0	0.0	0.0	0.0	0.0	1.7	5.7	3.8	6.0	6.7	6.3	0.2	12805
0.0	0.0	0.0	0.0	0.0	0.0	0.0	0.0	0.0	0.0	3.5	3.3	5.7	5.1	4.1	0.1	12812
0.0	0.0	0.0	0.0	0.0	0.0	0.0	6.0	2.8	2.2	5.3	1.6	6.0	6.3	4.7	0.0	12822
0.0	0.0	0.0	0.0	0.0	0.0	0.0	5.6	0.0	0.2	5.0	0.6	5.4	5.2	2.2	0.0	12825
0.0	0.0	0.0	0.0	0.0	0.0	0.0	4.8	0.0	0.0	0.7	0.8	6.2	6.7	5.9	0.0	12830
0.0	0.0	0.0	0.0	0.0	0.0	0.0	6.1	0.0	0.0	5.5	0.9	3.8	5.2	3.5	0.0	12920
0.0	0.0	0.0	0.0	0.0	0.0	0.0	5.1	0.0	0.0	0.0	0.8	6.0	5.9	5.2	0.0	12935
0.0	0.0	0.0	0.0	0.0	0.0	0.0	5.9	0.0	0.0	2.0	0.0	5.7	3.2	4.5	0.0	12930
0.0	0.0	0.0	0.0	0.0	0.0	0.0	1.9	0.0	0.0	2.5	3.2	4.5	6.5	6.1	0.0	12915
0.0	0.0	0.0	0.0	0.0	0.0	0.0	0.0	0.0	0.0	2.0	0.2	4.7	4.4	3.6	0.0	12910
0.0	0.0	0.0	0.0	0.0	0.0	0.0	3.6	0.0	0.0	5.2	0.0	4.3	5.3	5.6	0.0	12925
0.0	0.0	0.0	0.0	0.0	0.0	0.0	7.1	0.0	0.6	0.0	0.0	6.2	6.9	6.2	0.0	12942
0.0	1.9	0.0	0.0	0.0	0.0	0.0	5.0	6.7	3.2	0.5	0.0	6.8	7.0	6.3	1.5	12840
0.0	1.6	0.0	0.0	0.0	0.0	0.0	6.7	6.4	2.1	0.0	0.0	6.4	6.0	5.0	0.4	12843
0.0	0.9	0.0	0.0	0.0	0.0	0.0	4.2	0.2	0.0	0.0	0.0	1.6	3.0	2.2	0.0	12950
0.0	3.7	0.0	0.0	0.0	0.0	0.0	5.4	0.0	3.0	0.0	0.0	5.4	4.7	3.8	0.0	12960
0.8	0.0	0.0	0.0	0.0	0.0	0.0	0.0	4.4	0.0	0.0	0.0	3.7	3.8	3.6	0.0	12982
0.0	2.4	0.0	0.0	0.0	0.0	4.5	6.5	3.5	0.0	0.0	0.0	6.6	6.3	0.0	0.0	12860
0.2	5.2	6.1	6.3	0.0	0.0	3.5	6.6	6.1	6.3	6.3	5.4	4.1	6.8	5.1	0.0	12851
0.0	0.0	0.0	0.0	0.0	0.0	6.6	6.4	6.6	6.0	5.4	0.0	6.6	6.4	0.3	0.7	12772
0.0	0.4	0.0	0.0	0.0	0.0	6.1	6.6	3.5	5.8	6.9	0.0	5.0	5.5	0.0	3.5	12893
2.8	0.0	0.0	0.0	0.0	0.0	3.8	6.3	0.5	4.3	0.0	0.0	6.1	6.6	0.0	1.2	12882
0.0	0.0	0.0	0.0	0.0	0.0	0.0	3.3	4.0	0.0	0.0	0.0	6.8	7.3	0.1	0.0	12992

ÉGHAJLATI FŐÁLLOMÁSOK HAVI ADATAI

OBSERVATIONS OF MAIN STATIONS

1992. DECEMBER

Állomások és tengerszint feletti magasságuk (m) *Stations and Their Elevation (m)*		Napsütés *Sunshine* havi összeg (óra) *monthly amounts (hours)*	Napsütés *Sunshine* eltérés (óra) *anomalies (hours)*	Derült nap – *Clear days*	Borult nap – *Overcast days*	Hőmérséklet (°C) – *Temperature (°C)* havi közép *monthly mean*	eltérés *anomalies*	abszolút maximum *absolute maximum*	dátum *date*	abszolút minimum *absolute minimum*	dátum *date*	hőségnap max. ≥ 30 °C	nyári nap max. ≥ 25 °C	fagyos nap min. ≤ 0 °C	téli nap max. ≤ 0 °C	zord nap min. ≤ -10 °C	radiációs min. ≤ 0 °C
Sopron	233	53	+8	5	15	0.3	-0.6	15.5	3	-10.4	29	0	0	18	9	1	23
Szombathely	224	38	-11	4	16	0.3	+0.2	15.0	3	-12.8	30	0	0	19	7	2	23
Győr	115	55	+7	4	17	0.5	-0.4	15.7	3	-12.8	27	0	0	15	8	5	20
Pápa	140	45	-8	4	15	0.9	+0.3	15.0	5	-11.7	29	0	0	14	8	3	22
Veszprém	302	38	-	2	23	-0.4	-	13.5	3	-11.6	27	0	0	19	13	3	22
Keszthely	117	44	-8	3	18	1.2	+0.3	15.5	5	-11.2	30	0	0	14	6	1	16
Siófok	108	41	-11	3	20	1.2	+0.6	15.4	3	-10.0	31	0	0	14	8	1	16
Kaposvár	144	41	-	3	18	0.8	-0.5	16.0	3	-11.5	29	0	0	17	8	3	20
Zalaegerszeg	188	40	-	5	19	0.5	+0.0	15.3	3	-12.7	30	0	0	19	7	4	19
Szentgotthárd	221	33	-16	4	15	-0.2	-	13.6	3	-12.6	30	0	0	22	14	3	23
Nagykanizsa	160	42	-	3	17	0.8	+0.2	16.5	5	-12.5	30	0	0	16	6	3	19
Pécs	201	50	-4	3	18	0.2	-0.7	12.8	3	-11.4	31	0	0	17	12	2	21
Budapest KMI	120	52	+9	5	17	0.7	-0.8	11.3	5	-9.6	26	0	0	17	9	0	15
Budapest KLFI	140	46	+0	4	17	0.0	-0.7	12.5	5	-11.7	25	0	0	17	11	3	20
Paks	103	24	-	4	20	0.3	-	13.0	5	-15.3	30	0	0	18	10	3	21
Baja	109	45	-9	3	21	0.0	-	14.4	5	-13.5	29	0	0	18	13	4	23
Szeged	82	29	-27	3	16	-0.2	-1.1	11.9	5	-12.6	29	0	0	18	11	3	19
Szolnok	85	37	-11	5	16	-0.5	-1.0	11.2	5	-12.6	30	0	0	18	12	7	22
Kékestető	989	77	+9	10	10	-3.6	-1.2	4.9	6	-11.5	28	0	0	28	22	4	28
Miskolc	233	51	+13	6	15	-1.3	-	8.6	5	-13.0	27	0	0	20	14	6	21
Nyíregyháza N	150	55	-	8	12	-1.3	-	14.0	5	-13.8	26	0	0	21	13	7	22
Debrecen	114	42	-4	5	17	-1.1	-1.6	13.6	5	-16.0	26	0	0	19	14	8	21
Békéscsaba	84	32	-18	2	19	-0.6	-1.2	13.4	5	-13.7	29	0	0	18	13	6	20

MAXIMÁLIS SZÉLLÖKÉS (m/s)
MAXIMUM WIND SPEED (m/s)

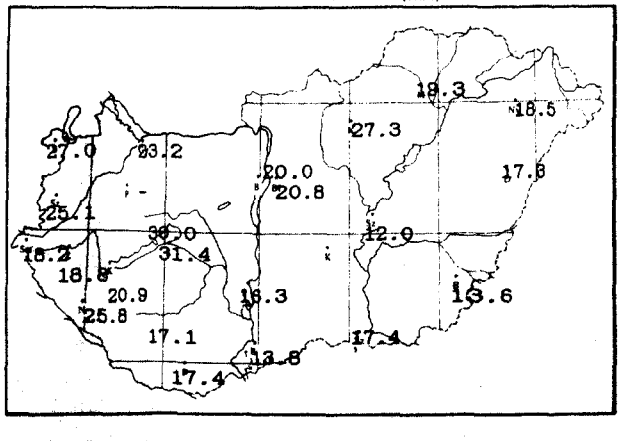

HAVI ÁTLAGOS SZÉLSEBESSÉG (m/s)
MEAN WIND SPEED (m/s)

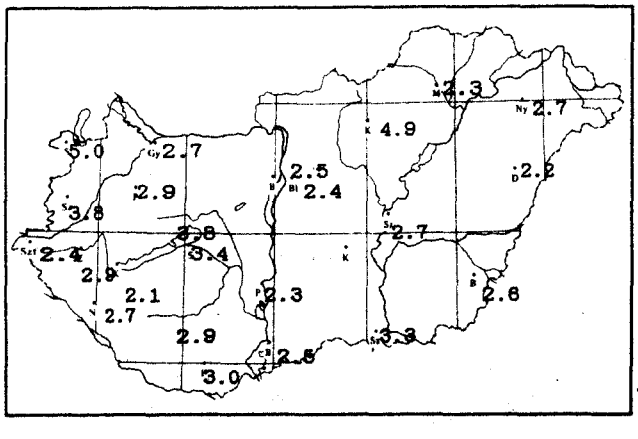

ÉGHAJLATI FŐÁLLOMÁSOK HAVI ADATAI

OBSERVATIONS OF MAIN STATIONS

1992. DECEMBER

Légnedvesség – *Humidity*				Szél – *Wind*				Csapadék (mm) – *Precipitation (mm)*									Napok száma – *Number of days*				
				napok száma *number of days*									napok száma *number of days*								
páranyomás (hPa) *vapour pressure (hPa)*	havi közép – *monthly mean (%)*	minimum (%)	dátum *date*	maximum < 2 m/s	maximum > 10 m/s	maximum > 15 m/s	maximum > 20 m/s	havi összeg *monthly amount*	eltérés *anomalies*	az átlag %-ában *monthly amount in % of normal values*	napi maximum *daily maximum*	dátum *date*	> 0,1 mm	> 1,0 mm	> 5,0 mm	> 10,0 mm	zivatar – *storm*	jégeső – *hail*	havazás – *snow*	hótakaró – *snow cover*	köd – *fog* látás < 1000 m – *visibility < 1000 m*
5.4	84	57	3	0	22	15	7	67	+21	146	31.3	5	12	8	3	2	0	0	7	0	5
5.6	85	49	7	0	13	8	2	44	+0	100	22.0	5	14	7	2	1	0	0	2	0	3
5.7	85	55	5	3	10	6	1	74	+27	157	25.4	6	13	8	4	3	0	0	5	0	0
5.4	79	52	5	3	10	6	1	66	+20	143	19.2	6	13	10	4	2	0	0	5	0	7
5.3	86	52	29	0	13	8	2	47	–	–	15.4	6	13	8	3	1	0	0	5	0	17
6.0	86	61	5	1	7	1	1	59	+9	118	23.1	6	15	7	5	2	0	0	2	0	2
5.7	82	51	5	0	15	10	3	36	-10	78	8.6	6	12	8	3	0	0	0	0	0	6
5.6	83	50	3	0	9	2	0	53	-1	98	21.4	6	13	6	4	2	0	0	4	0	5
5.5	84	53	7	0	10	2	0	54	+2	104	24.0	5	12	8	4	1	0	0	0	0	1
5.2	83	47	7	4	9	5	0	55	+2	104	28.7	5	11	7	2	2	0	0	4	0	7
5.8	85	49	13	0	14	7	1	54	-4	93	17.2	5	13	6	4	2	0	0	4	0	2
5.6	87	50	15	0	14	3	0	42	-3	93	18.5	6	10	7	3	1	0	0	1	0	11
5.5	80	47	29	0	7	2	1	46	-2	96	21.2	6	13	7	3	1	1	0	5	0	4
5.5	86	57	5	0	6	3	1	46	-1	98	20.7	6	12	7	2	1	1	0	5	0	12
5.7	86	45	29	0	4	1	0	47	+6	115	19.1	6	11	7	3	1	0	0	1	0	12
5.6	87	51	29	0	9	0	0	48	+3	107	23.0	6	10	6	3	2	0	0	3	0	13
5.6	88	67	5	0	12	2	0	35	-4	90	13.0	9	8	6	3	1	0	0	1	0	10
5.5	88	58	29	3	8	0	0	21	-14	60	4.4	9	9	6	0	0	0	0	0	0	12
4.1	81	22	30	0	21	11	2	45	-16	74	23.2	6	13	6	3	1	0	0	10	24	21
5.0	86	57	28	0	11	3	0	21	-19	53	7.4	6	8	5	2	0	0	0	2	0	15
5.1	86	42	3	0	9	1	0	20	–	–	6.9	6	11	5	2	0	0	0	3	10	9
5.3	88	45	3	0	10	2	0	19	-19	50	7.2	6	11	6	1	0	0	0	2	0	13
5.7	91	60	3	0	8	0	0	21	-21	50	6.4	10	12	6	1	0	0	0	4	0	14

ABSZOLÚT RADIÁCIÓS MINIMUM (°C)
VALUE (°C) OF ABSOLUTE RADIATION MINIMUM

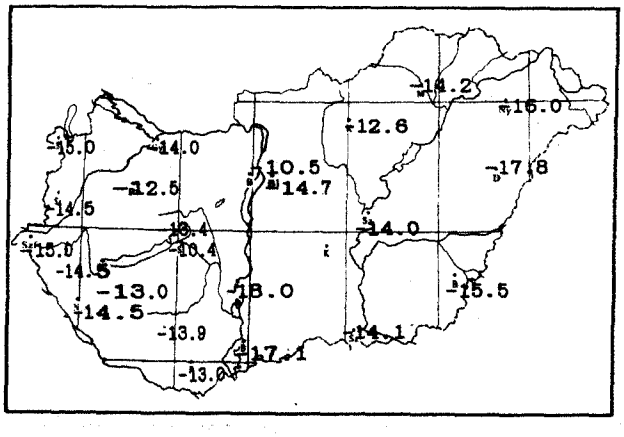

Ápr.-Szept. ZIVATAR. Okt.-Márc. HÓTAKARÓ MAX. VASTAGSÁGA
Apr.-Sept.: STORM. Oct.-March. MAX. DEPTH OF SNOW COVER (cm)

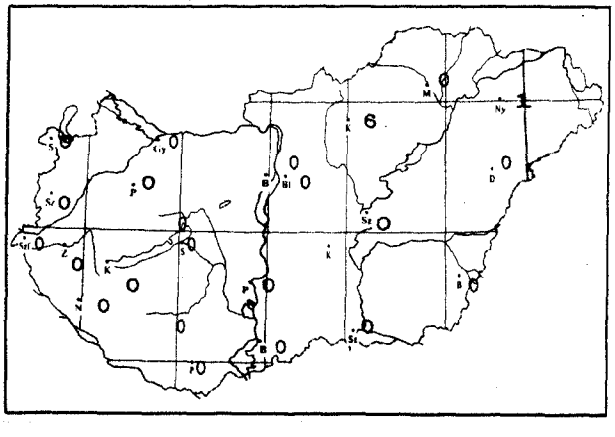

ELSŐ- ÉS MÁSODOSZTÁLYÚ ÁLLOMÁSOK HAVI ADATAI

OBSERVATIONS OF FIRST- AND SECOND- CLASS STATIONS

1992. DECEMBER

Állomások *Stations*	Napsütés havi összege (óra) *Monthly amount of sunshine (hours)*	Hőmérséklet (°C) — *Temperature (°C)* havi közép *monthly mean*	abszolút maximum *absolute maximum*	dátum — *date*	abszolút minimum *absolute minimum*	dátum — *date*	abszolút radiációs minimum *value of absolute radiation minimum*	dátum — *date*	Csapadék (mm) — *Precipitation (mm)* havi összeg *monthly amount*	eltérés *anomalies*	az átlag %-ában *monthly amount in % of normal values*	napi maximum *daily maximum*	dátum — *date*
Kapuvár Hövej	36	1.0	15.5	3	-12.6	30	-14.5	29	68	+18	136	20.5	5
Mosonmagyaróvár	36	0.4	15.2	3	-10.4	29	-12.4	30	80	+34	174	21.1	5
Rajka	-	0.2	13.1	3	-11.6	29	-11.9	29	66	+17	135	16.7	5
Sopronhorpács	42	0.4	14.9	3	-12.0	30	-12.8	30	71	+30	173	33.0	5
Káld	-	1.4	14.8	3	-10.9	30	-13.2	31	55	+3	106	19.3	5
Körmend	-	1.0	14.0	3	-11.5	30	-14.3	30	46	-2	96	26.9	5
Lenti	-	0.7	15.5	3	-14.0	30	-14.5	30	41	-18	69	20.4	5
Letenye	-	1.4	16.5	5	-12.4	30	-12.8	30	57	-3	95	25.0	5
Hárskút	33	-2.2	11.5	3	-13.0	31	-15.0	27	48	-	-	12.4	6
Farkasgyepü	-	-0.2	11.2	3	-11.1	27	-13.5	30	128	+69	217	75.0	6
Mencshely	38	-0.6	12.8	3	-10.2	29	-15.0	27	54	+5	110	12.0	6
Sümeg	-	0.9	14.7	3	-11.2	29	-12.6	29	64	+10	119	16.8	5
Tihany	-	1.8	14.5	3	-8.5	31	-9.6	29	43	+1	102	11.8	6
Zirc	-	-1.1	12.6	3	-14.0	29	-15.0	29	115	+60	209	67.5	6
Fonyód	-	-	-	-	-	-	-	-	-	-	-	-	-
Homokszentgyörgy	43	0.4	16.0	3	-13.0	31	-14.0	31	52	-5	91	23.7	6
Marcali	-	1.4	16.0	5	-9.5	30	-12.5	31	51	-9	85	14.1	10
Somogyszob	-	0.7	15.4	4	-12.6	31	-13.9	31	62	+5	109	20.4	6
Tab	-	0.6	14.9	3	-11.5	29	-11.4	29	48	-2	96	14.5	6
Bábolna	-	-	-	-	-	-	-	-	-	-	-	-	-
Esztergom kertváros	-	0.3	12.7	5	-13.4	29	-17.5	29	62	+19	144	28.6	6
Kisbér	-	0.1	14.0	5	-12.5	29	-13.5	27	87	+41	189	31.6	6
Komárom	-	0.2	12.2	4	-12.0	27	-13.5	27	81	+35	176	40.1	6
Tata	-	0.0	12.2	5	-12.5	27	-14.0	29	90	-	-	44.7	6
Alcsútdoboz	-	-0.4	11.0	5	-13.0	25	-12.7	25	59	+14	131	30.2	6
Dunaújváros Kisapostag	-	0.5	12.5	5	-11.6	30	-13.0	29	56	+15	137	24.4	6
Martonvásár	-	-0.1	11.5	5	-12.0	25	-13.0	30	72	+34	189	35.6	6
Mór	-	0.0	13.0	3	-12.0	27	-13.0	27	88	+28	147	42.1	6
Sárbogárd	-	0.8	12.5	5	-11.5	30	-11.7	30	55	-	-	14.6	6
Székesfehérvár	-	0.0	15.0	3	-13.2	30	-16.0	29	47	+5	112	19.7	6
Iregszemcse	37	0.4	15.6	3	-11.6	29	-12.8	29	44	+1	102	18.2	6
Lengyel	-	-	-	-	-	-	-	-	-	-	-	-	-
Nagykónyi	-	-	-	-	-	-	-	-	-	-	-	-	-
Szekszárd	-	0.7	11.5	5	-11.0	26	-12.0	26	62	+15	132	23.5	6
Pécs Árpádtető	-	-0.8	11.2	3	-11.0	31	-13.4	27	63	+13	126	23.6	6
Mohács	-	0.6	14.5	5	-12.0	30	-13.0	29	41	-6	87	16.2	6
Siklós	-	1.1	17.2	3	-11.1	30	-12.2	29	43	-5	90	22.3	6
Szigetvár	-	1.2	15.5	3	-14.5	30	-15.1	30	50	-2	96	17.3	6
Bácsalmás	-	0.2	11.5	5	-12.6	31	-18.0	31	39	-3	93	14.6	6
Izsák	-	0.3	13.0	3	-11.5	25	-13.5	29	43	+5	113	16.2	6
Kalocsa	40	0.2	12.9	5	-11.5	29	-12.0	29	46	+3	107	17.8	6
Kecskemét Obszervatórium	31	-0.4	11.5	5	-13.0	30	-16.6	30	34	-4	89	10.5	6
Kiskunfélegyháza	-	0.8	11.0	5	-11.0	30	-13.0	30	40	+1	103	14.7	9
Kiskunhalas	-	0.3	14.2	5	-12.0	26	-14.6	29	42	+2	105	13.4	9
Kunszentmiklós	-	0.3	12.2	5	-10.4	30	-13.0	29	49	+6	114	19.4	6
Tiszakécske	-	0.7	11.5	5	-11.2	31	-12.0	29	18	-24	43	6.0	9
Balassagyarmat	-	-1.0	8.5	4	-14.0	29	-15.5	29	57	+8	116	29.1	6
Romhány	-	-1.4	9.0	4	-15.0	29	-16.4	29	60	+12	125	35.4	6
Salgótarján	-	-1.1	9.8	4	-13.4	26	-18.1	26	25	-15	63	9.2	6

ELSŐ- ÉS MÁSODOSZTÁLYÚ ÁLLOMÁSOK HAVI ADATAI

OBSERVATIONS OF FIRST- AND SECOND- CLASS STATIONS
1992. DECEMBER

Állomások *Stations*	Napsütés havi összege (óra) *Monthly amount of sunshine (hours)*	Hőmérséklet (°C) — *Temperature (°C)* havi közép *monthly mean*	abszolút maximum *absolute maximum*	dátum — *date*	abszolút minimum *absolute minimum*	dátum — *date*	abszolút radiációs minimum *value of absolute radiation minimum*	dátum — *date*	Csapadék (mm) — *Precipitation (mm)* havi összeg *monthly amount*	eltérés *anomalies*	az átlag %-ában *monthly amount in % of normal values*	napi maximum *daily maximum*	dátum — *date*
Budapest Ferihegy	-	-	-	-	-	-	-	-	-	-	-	-	-
Budaörs	-	-	-	-	-	-	-	-	-	-	-	-	-
Budapest Krisztinaváros	-	-	-	-	-	-	-	-	-	-	-	-	-
Budapest Szabadághegy	-	-	-	-	-	-	-	-	-	-	-	-	-
Cegléd	-	-0.2	12.1	5	-12.9	30	-13.6	30	27	-12	69	9.3	6
Dobogókő	-	-	-	-	-	-	-	-	-	-	-	-	-
Gödöllő	11	-1.0	9.5	5	-12.7	25	-13.9	30	53	+10	123	29.5	6
Szokolya Királyrét	-	-1.2	9.4	4	-15.1	27	-17.5	27	67	+4	106	21.2	5
Monor	-	-	-	-	-	-	-	-	-	-	-	-	-
Nagykáta	-	-0.1	11.4	5	-12.0	30	-14.0	28	34	-9	79	10.7	6
Örkény	-	0.2	12.5	5	-13.5	29	-14.0	29	37	-4	90	13.3	6
Szentendre	-	0.1	11.0	4	-11.5	25	-12.0	25	45	+0	100	18.3	6
Vác	-	-0.3	9.0	5	-13.0	29	-14.2	25	46	-1	98	22.4	6
Vámosmikola	15	-0.5	12.8	5	-14.2	28	-15.8	29	54	+11	126	22.8	6
Eger	-	-	-	-	-	-	-	-	-	-	-	-	-
Mátraszentimre Galyatető	-	-	-	-	-	-	-	-	-	-	-	-	-
Gyöngyös	-	-0.3	9.8	6	-13.5	25	-15.0	25	20	-18	53	9.3	6
Kompolt	39	-0.8	9.1	6	-13.9	26	-15.7	26	25	-15	63	8.9	6
Lőrinci	-	-	-	-	-	-	-	-	-	-	-	-	-
Poroszló	-	-0.6	10.8	5	-14.0	26	-14.8	26	25	-15	63	8.9	6
Jászapáti	-	-0.1	10.5	5	-11.7	30	-13.2	30	20	-18	53	5.9	6
Jászberény	-	-0.5	10.4	4	-13.5	26	-13.8	26	27	-11	71	8.5	6
Karcag	-	-0.9	11.6	5	-13.6	30	-15.9	29	11	-24	31	2.2	12
Tiszaroff	-	-0.5	12.2	5	-13.0	30	-14.0	30	17	-22	44	3.6	4
Túrkeve	34	-0.5	12.4	5	-12.2	29	-16.8	29	18	-21	46	5.3	10
Kistelek	-	0.1	12.3	5	-11.9	29	-13.5	29	34	-10	77	13.5	9
Makó	-	-0.2	12.6	5	-12.6	29	-14.0	29	33	-13	72	11.4	9
Szentes	-	-	-	-	-	-	-	-	-	-	-	-	-
Borsodnádasd	-	-2.3	9.6	5	-16.2	26	-18.2	25	15	-25	38	5.2	6
Füzér	-	-2.1	8.8	6	-15.2	26	-17.2	26	30	-8	79	15.8	6
Hidasnémeti	-	-2.1	8.6	6	-16.7	29	-17.2	29	29	-11	73	13.2	6
Jósvafő	47	-1.9	8.4	6	-15.0	27	-18.0	27	21	-27	44	6.2	6
Miskolc Lillafüred	-	-	-	-	-	-	-	-	-	-	-	-	-
Putnok	-	-1.8	10.4	6	-17.5	26	-18.2	26	21	-15	58	8.7	6
Sárospatak	35	-2.1	7.8	11	-15.2	27	-16.5	27	29	-16	64	14.0	6
Szendrőlád	-	-1.7	9.5	6	-16.0	25	-17.0	25	23	-18	56	10.0	6
Tokaj	-	-0.8	12.0	5	-13.1	27	-13.2	27	29	-16	64	12.5	6
Kisvárda	33	-1.8	11.3	5	-16.3	26	-17.5	26	33	-11	75	15.9	6
Mátészalka	-	-1.4	11.0	5	-14.2	26	-15.2	26	30	-14	68	13.5	6
Nyírlugos	-	-	-	-	-	-	-	-	-	-	-	-	-
Pátyod	-	-2.0	11.4	5	-15.3	26	-16.1	26	36	-15	71	11.2	6
Tiszabecs	-	-	-	-	-	-	-	-	-	-	-	-	-
Vásárosnamény	-	-1.0	12.1	5	-14.3	26	-15.0	25	35	-11	76	15.4	6
Záhony	-	-1.0	11.0	6	-15.6	25	-16.4	26	31	-14	69	11.1	6
Berettyóújfalu	-	-0.6	13.5	5	-13.5	29	-14.6	29	15	-25	38	5.4	10
Hajdúdorog	-	-	-	-	-	-	-	-	-	-	-	-	-
Hortobágy Halastó	-	-1.2	10.2	5	-14.4	25	-15.0	25	21	-17	55	8.3	6
Körösszakál	-	-0.6	13.2	5	-13.7	29	-14.2	29	15	-30	33	4.3	10
Polgár	-	-	-	-	-	-	-	-	-	-	-	-	-
Mezőhegyes	-	0.0	12.0	5	-10.1	25	-12.2	29	30	-15	67	15.8	10
Orosháza	-	-	-	-	-	-	-	-	-	-	-	-	-
Szarvas	36	-0.3	12.1	5	-12.5	29	-15.6	29	19	-20	49	5.3	10
Szeghalom	-	0.0	13.6	5	-12.4	24	-15.4	29	12	-27	31	3.0	12

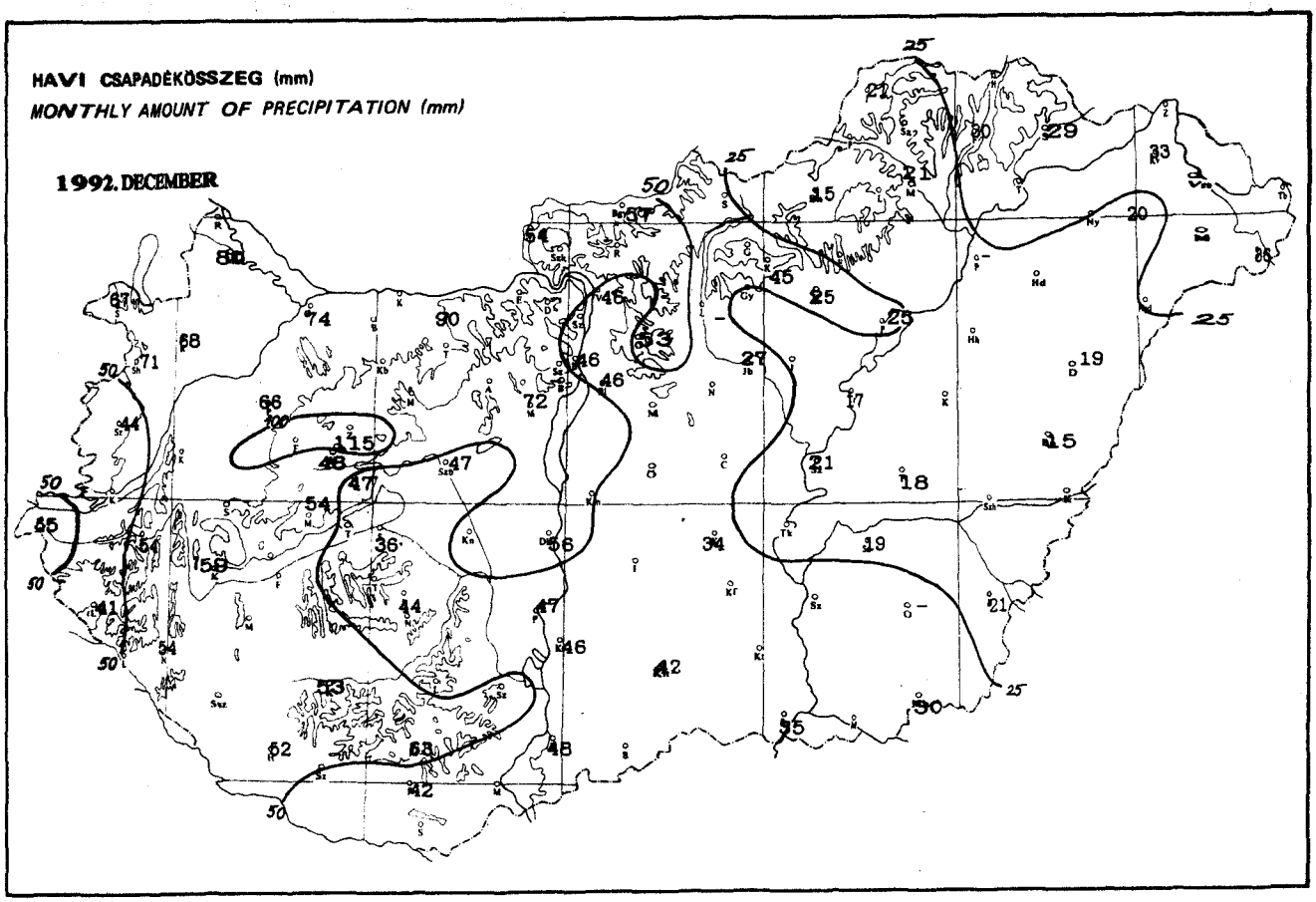

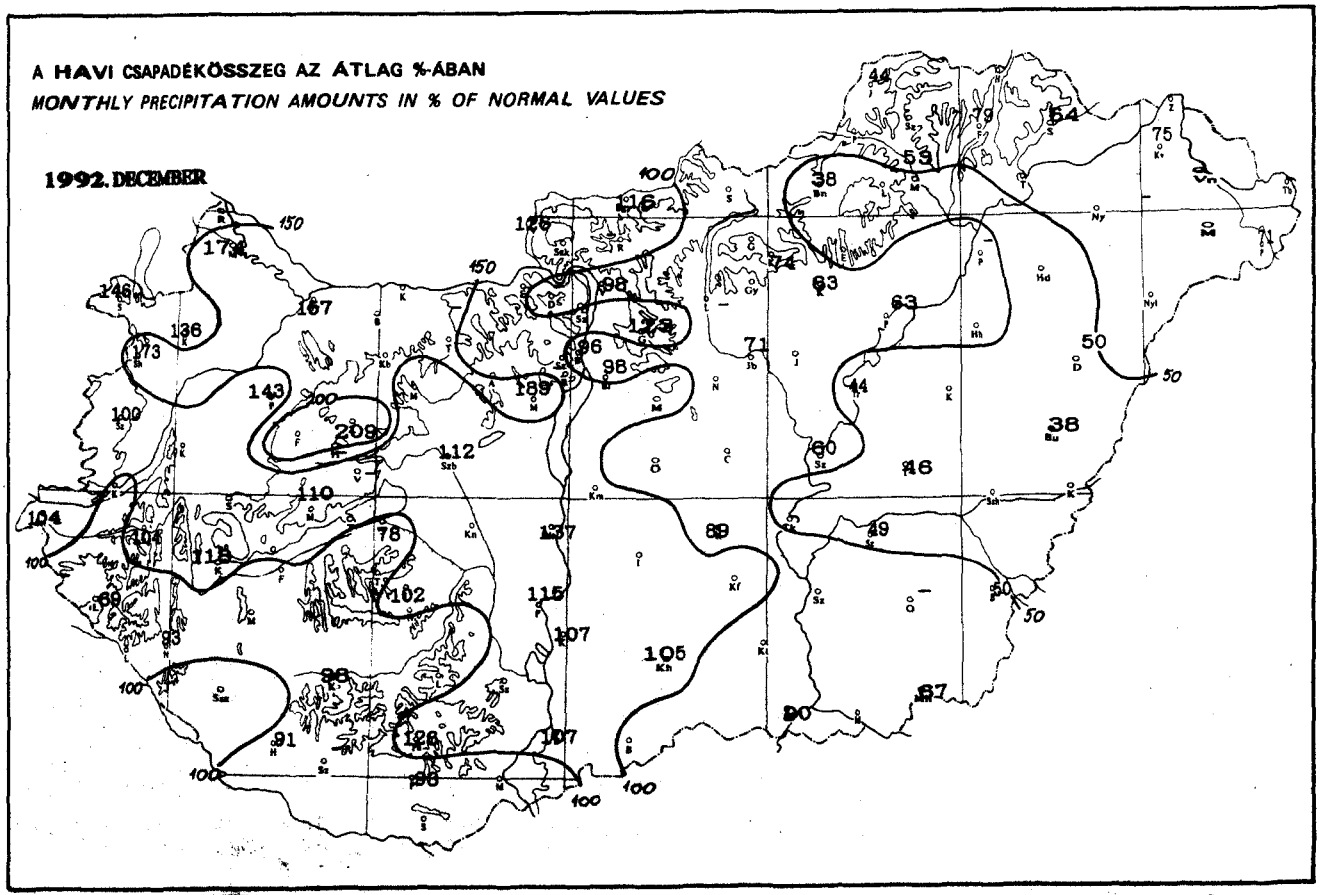

Kiadja az Országos Meteorológiai Szolgálat • Kiadásért felel: Dr. Mersich Iván, az Országos Meteorológiai Szolgálat elnöke • Szerkeszti: Központi Meteorológiai Intézet Éghajlatkutató és Tájékoztató Osztálya • Szerkesztésért felel: Dr. Szalai Sándor osztályvezető • Sokszorosítja az Országos Meteorológiai Szolgálat Nyomdája • Felelős vezető: Szinok István • Munkaszám: 93.040
HU ISSN 0133 – 1582