กรมอุตุนิยมวิทยา

สำนักนายกรัฐมนตรี

รายงานอุตุนิยมวิทยาประจำเดือน

ปีที่ ๒๙ ฉบับที่ ๑

มกราคม ๒๕๐๗

QC
990
.T5
M66
1964

LIBRARY
APR 2000

METEOROLOGICAL DEPARTMENT

OFFICE OF THE PRIME MINISTER

Thailand. Meteorological Dept.

MONTHLY METEOROLOGICAL BULLETIN

Vol. 29 Part 1

January 1964

ATMOSPHERIC SCIENCES
LIBRARY
FEB 1 0 1970
E. S. S. A.
U. S. Dept. of Commerce

พลเรือโท สนิท เวสารัชชนันท์

อธิบดี

Sanit Vesa-rajananda

Vice Admiral, Director General

Publication of this report was supported by the Research and Development Field Unit — Thailand, Advanced Research Projects Agency, Office of the Secretary of Defense, United States Government.

151 786

National Oceanic and Atmospheric Administration

Environmental Data Rescue Program

ERRATA NOTICE

One or more conditions of the original document may affect the quality of the image, such as:

Discolored pages
Faded or light ink
Binding intrudes into the text

This document has been imaged through the NOAA Environmental Data Rescue Program. To view the original document, please contact the NOAA Central Library in Silver Spring, MD at (301) 713-2607 x124 or www.reference@nodc.noaa.gov.

Information Manufacturing Corporation
Imaging Subcontractor
Rocket Center, West Virginia
September 14, 1999

สารบาญ

INDEX

หน้า
Page

คำนำ
Introduction ... ... ก *A*

บัญชีแสดงรายการที่ตั้งสถานีตรวจอากาศ
List of Meteorological Stations with their Geographical Positions 1

ลมฟ้าอากาศ
A Summary 2

รายงานผลการตรวจรายชั่วโมงประจำเดือนของสถานีกลางกรุงเทพ ฯ สำหรับ
Hourly values for Central Stations, Bangkok of

ความกดอากาศ *Pressure*

ความชื้นสัมพันธ์ *Relative Humidity*

อุณหภูมิ *Temperature*

ลม *Surface wind*

ฝน *Rainfall* 4

รายงานผลการตรวจเฉพาะเวลา 0700 1000 1300 1600
Observation at fixed hours of

ทรรศนวิสัย *Visibility*

จำนวนเมฆ *Amount of Clouds*

ชนิดของเมฆ *Form of Clouds* 10

รายงานค่าเฉลี่ยประจำวันและประจำเดือนของผลการตรวจอุตุนิยมวิทยาต่าง ๆ และสรุปผลการตรวจประจำเดือนของสถานีกลางกรุงเทพ ฯ
Daily and Monthly values of Meteorological Elements and Monthly Summary of Central Stations, Bangkok 11

สรุปผลการตรวจอุตุนิยมวิทยาประจำเดือนของบางสถานี
Summary of Observations of some selected Stations 14

รายงานฝนประจำเดือน
Monthly Rainfall report 27

สรุปผลการตรวจลมประจำเดือนของสถานีกลางกรุงเทพ ฯ
Wind - rose of Central Stations, Bangkok 29

สรุปผลการตรวจลมประจำเดือนของสถานีสัตหีบ
Wind - rose of Sattahip 30

สรุปผลการตรวจอุตุนิยมวิทยาของสถานีชายทะเล
Summary of Meteorological Observations for Coastal Stations 31

○ ท้องฟ้าไม่มีเมฆ **Clear**

◑ ท้องฟ้ามีเมฆบางส่วน **Partly cloudy**

◐ ท้องฟ้ามีเมฆมาก **Cloudy**

● ท้องฟ้ามีเมฆเต็ม **Overcast**

∞ ฟ้าหรัวแห้ง ทรรศนวิสัยเกินกว่า 1000 เมตร **Haze**

↯ ฟ้าแลบในระยะไกล **Lightning**

▬ ฟ้าหรัวชื้น (หมอกบาง) ทรรศนวิสัยตั้งแต่ 1000 เมตร ถึง 2000 เมตร **Mist**

≡ หมอก ทรรศนวิสัยต่ำกว่า 1000 เมตร **Fog**

∀ พายุฝน **Squall**

⊙ ฝนละออง **Drizzle**

◉ ฝน **Rain**

⊛ ฝนผ่าน **Shower**

ฝนผ่านหรือฝนที่มีลูกเห็บเล็กน้อยหรือปานกลาง **Shower with slight or moderate hail**

พายุฟ้าคะนอง **Thunderstorm**

พายุฟ้าคะนองอย่างอ่อนมีฝน **Slight thunderstorm**

พายุฟ้าคะนองอย่างอ่อนมีลูกเห็บ **Slight thunderstorm with hail**

พายุฟ้าคะนองอย่างปานกลางมีฝน **Moderate thunderstorm**

พายุฟ้าคะนองอย่างปานกลางมีลูกเห็บ **Moderate thunderstorm with hail**

พายุฟ้าคะนองอย่างแรงมีฝน **Heavy thunderstorm**

พายุฟ้าคะนองอย่างแรงมีลูกเห็บ **Heavy thunderstorm with hail**

( ) พายุฟ้าคะนองไม่ผ่านสถานี **Distant thunderstorm**

⊕ อาทิตย์ทรงกลด **Solar halo**

◒ จันทร์ทรงกลด **Luna corona**

△ ลูกเห็บ **Hail**

— น้ำค้าง **Dew**

กรมอุตุนิยมวิทยา
สำนักนายกรัฐมนตรี
พลเรือโท สนิท เวสารัชชนันท์
อธิบดี

Meteorological Department
Office of the Prime Minister
Sanit Vesa-rajananda
Vice Admiral, Director-General

บัญชีแสดงรายการที่ตั้งสถานีตรวจอากาศ

List of Meteorological Stations with their Geographical Positions

สถานี Station	ตำบลที่ตั้งสถานี Geographical Positions				
	แลต. Lat. °	น. N. '	ลอง. Long. °	อ. E. '	สูงเป็นเมตร Alt. in m.
Chiangrai	19	55	99	50	416
Pai	19	20	98	50	540
Mae Hongson	19	18	97	50	271
Chiangmai	18	47	98	59	314
Nan	18	47	100	47	201
Lampang	18	15	99	30	243
Phrae	18	10	99	50	157
Mae Sariang	18	10	97	50	314
Uttaradit	17	37	100	08	63
Loei	17	32	101	30	211
Nakhon Phanom	17	30	104	20	140
Udon Thani	17	26	102	46	178
Sakon Nakhon	17	10	104	09	160
Tak	16	51	99	07	115
Phitsanulok	16	50	100	16	50
Mae Sot	16	40	98	33	210
Mukdahan	16	33	104	44	138
Phetchabun	16	25	101	08	114
Khon Kaen	16	20	102	51	157
Roi Et	16	03	103	41	140
Nakhon Sawan	15	48	100	10	28
Chaiyaphum	15	45	102	02	—
Ubon Ratchathani	15	15	104	53	123
Nakhon Ratchasima	14	58	102	07	181
Surin	14	53	103	29	145
Lopburi	14	48	100	37	13
Suphanburi	14	30	99	50	7
Prachinburi	14	10	101	10	7
Sap Muang	14	07	101	04	284
Kanchanaburi	14	01	99	32	28
Don Muang	13	55	100	36	10
Aranyaprathet	13	42	102	35	44
Pom Phrachunlachomklao	13	32	100	35	3
Chonburi	13	22	100	59	6
Ko Sichang	13	09	100	49	26
Sattahip	12	39	100	53	55
Chanthaburi	12	37	102	07	5
Hua Hin	12	34	100	48	3
Prachuap Khirikhan	11	48	99	48	5
Khlong Yai	11	47	102	53	4
Chumphon	10	27	99	15	3
Ranong	09	58	98	38	35
Ban Don	09	08	99	18	3
Nakhon Si Thammarat	08	25	99	58	5
Phuket	07	58	98	24	3
Trang	07	24	99	31	3
Songkhla	07	11	100	37	4
Narathiwat	06	26	101	50	4

ภาวะอุตุนิยมวิทยาทั่วไป

ความกดอากาศ ลมและฝน

สัปดาห์แรก ในครึ่งแรกของสัปดาห์ บริเวณความกดอากาศสูงในประเทศจีนซึ่งมีกำลังค่อนข้างแรงได้แผ่บริเ
ลงมาปกคลุมประเทศไทย แล้วอ่อนกำลังลงในตอนปลายสัปดาห์ ทำให้อากาศเย็นลงโดยทั่วไป แต่ตอนปลายสัปดาห์อากา
อุ่นขึ้นเล็กน้อย ในภาคใต้ มีฝนตกเล็กน้อยถึงปานกลางเกือบทั่วไปบริเวณแถบชายฝั่งตะวันตกของอ่าวไทย

สัปดาห์ที่ ๒ บริเวณความกดอากาศสูงที่ปกคลุมประเทศไทยได้อ่อนกำลังลงตลอดสัปดาห์ ทำให้อุณหภูมิเปลี่ย
แปลงเพียงเล็กน้อยตั้งแต่เหนือภาคกลางขึ้นไปและอุณหภูมิสูงขึ้นบ้างในตอนปลายสัปดาห์ ส่วนภาคใต้ ตั้งแต่จังหวัดชุมพรลงไ
มีฝนตกเล็กน้อยถึงปานกลางทั่วไปในระหว่างครึ่งแรกของสัปดาห์

สัปดาห์ที่ ๓ ในระยะต้นสัปดาห์ บริเวณความกดอากาศสูงในประเทศจีนมีกำลังแรงขึ้นเป็นลำดับ ทำให้อากา
เย็นลงและแห้งแล้ง อุณหภูมิลดลงโดยทั่วไป ในภาคกลางและบริเวณฝั่งตะวันออกของอ่าวไทยมีฝนตกเล็กน้อยเป็นบางแห่ง
ส่วนภาคใต้ มีฝนตกปานกลางถึงฝนตกหนักเกือบทั่วไปตลอดสัปดาห์

สัปดาห์ที่ ๔ บริเวณความกดอากาศสูงที่ปกคลุมประเทศไทยมีกำลังแรงขึ้นในตอนต้นสัปดาห์ และอ่อนกำลังล
อย่างฉับพลันในตอนกลางสัปดาห์ แล้วกลับทวีกำลังแรงขึ้นอีกในตอนปลายสัปดาห์ ทำให้อากาศเย็นลงโดยทั่วไป และมีฝ
เล็กน้อยในภาคเหนือและภาคตะวันออกเฉียงเหนือ ภาคกลางอากาศโปร่งตลอดสัปดาห์ แต่บริเวณฝั่งตะวันออกของอ่าวไ
และภาคใต้มีฝนเล็กน้อยถึงปานกลางเกือบทั่วไป

อุณหภูมิ

ในเดือนนี้ อุณหภูมิต่ำสุดตรวจได้ ๖.๔° ซ. (๔๔.๒° ฟ.) ที่จังหวัดเชียงใหม่ในวันที่ ๒๑ และอุณหภูมิสูงสุด
ตรวจได้ ๓๗.๓° ซ. (๙๙.๑° ฟ.) ในวันที่ ๑๖ ที่อำเภอรัฐประเทศ

GENERAL WEATHER CONDITION

Pressure and Wind

First week: In the first half of the week, the anticyclone in China has intensified and spread its ridge to Upper Thailand and was feeble toward the end of the week. Generally cool weather prevailed almost during the week except for slight increase in temperature toward the end of the week. Light to moderate rains were experienced in the southern part along the west coast of the Gulf of Thailand.

Second week: The wedge of anticyclone, covering Thailand, was weakening throughout the week causing slightly change in temperature over the Upper Thailand. The temperature was increasing toward the end of the week. Almost widespread light to moderate rains distributed over southern part from Chumphon southwards in the first half of the week.

Third week: In the early period of the week, the anticyclone in China has gradually intensified and spread to the Upper Thailand, causing general decrease in temperature throughout the week. Almost widespread light to moderate rains occurred in the central part and in the east coast of the Gulf of Thailand, but moderate to heavy rains were experienced in the southern part throughout the week.

Fourth week: The high pressure area over Thailand was strengthening in the early period of the week and rapidly weakening during the middle of the week. Then it was again re-intensifying toward the end of the week. This condition reduced the temperature in general and slightly rains in the northern and norteastern parts. Fair weather covered the Central Thailand throughout the week, but isolated light to moderate rains distributed along the east coast of the Gulf of Thailand and the Southern Thailand.

Temperature

The lowest temperature was recorded 6.8°C.(44.2°F.) at Chiangmai on the 21st and the highest 37.2°C. (99.1°F.) at Aranyaprathet on the 16th.

กรุงเทพฯ มกราคม ๒๕๐๗ Bangkok January 1964

ความกดอากาศรายชั่วโมงประจำวัน เป็นมิลลิบาร์ 1000 + จำนวนในตาราง

Barometric Pressure at Sea—level in Millibars 1000 + the numbers in the tables

Time / Date	เวลากรุงเทพ ฯ 0100	0200	0300	0400	0500	0600	0700	0800	0900	1000	1100	1200
												Bangkok Standard Time
1	13.00	12.90	12.50	12.30	12.30	12.70	13.40	13.90	14.50	14.60	14.50	13.40
2	13.10	12.50	12.20	12.30	12.50	12.60	13.10	13.80	14.50	14.50	13.90	13.10
3	13.10	12.50	11.90	11.90	12.10	12.50	13.10	13.80	14.10	14.10	13.70	12.60
4	12.10	11.80	11.70	11.50	11.70	12.50	13.10	13.90	14.50	14.50	14.20	13.40
5	13.50	13.00	12.60	12.60	13.10	13.70	14.30	14.70	16.10	16.30	16.10	15.40
6	13.40	12.90	12.60	12.50	12.70	13.30	13.80	14.70	15.70	15.70	15.10	14.20
7	12.60	12.50	12.20	12.20	12.30	12.60	13.40	14.50	15.10	15.30	15.00	13.80
8	12.60	12.10	11.70	11.70	11.70	12.20	12.70	13.70	13.90	14.10	13.70	12.90
9	11.30	11.10	10.60	10.50	10.60	11.00	12.10	13.00	13.50	13.70	13.10	12.30
10	11.80	11.10	10.30	10.10	10.20	10.60	11.30	11.80	13.80	13.70	13.10	12.30
11	11.90	11.70	11.40	11.30	11.40	11.70	12.30	12.90	13.80	13.90	13.10	12.30
12	11.30	10.60	10.50	10.60	10.90	11.10	12.30	13.30	14.20	14.60	13.90	12.50
13	10.90	10.30	09.90	09.80	09.80	10.50	11.50	12.50	12.70	12.90	12.60	11.90
14	10.70	10.20	10.10	10.10	10.70	11.00	11.70	12.30	12.70	12.90	12.60	11.80
15	10.90	10.50	10.20	09.90	10.10	10.30	10.70	11.50	13.10	13.30	13.30	12.20
16	11.90	11.70	11.50	11.80	12.20	12.60	13.10	13.70	14.50	14.50	13.70	12.50
17	10.70	10.50	10.50	10.50	10.60	10.90	14.50	12.50	13.30	12.90	12.60	11.80
18	10.50	09.70	09.30	09.40	09.40	09.50	10.10	11.10	11.50	11.50	11.00	10.60
19	11.00	10.60	10.30	10.10	10.60	11.10	11.90	12.50	13.00	13.50	12.90	11.90
20	13.70	13.30	12.70	12.90	13.10	13.50	14.20	15.00	17.05	17.00	16.60	15.80
21	14.50	14.10	13.50	13.70	13.70	14.10	14.60	15.30	16.30	16.20	15.80	15.00
22	13.50	13.10	12.90	12.90	13.00	13.10	13.70	14.10	14.50	14.90	14.20	13.10
23	12.70	12.50	11.90	11.80	11.90	12.20	12.60	13.70	14.30	14.50	14.20	13.10
24	12.30	11.90	11.40	11.00	11.40	11.80	12.30	12.60	13.90	13.90	13.70	12.70
25	11.50	10.90	10.50	10.50	11.10	11.70	12.60	13.50	14.10	13.90	13.50	12.60
26	11.50	11.75	11.30	11.30	11.40	11.50	12.30	13.05	13.70	13.90	13.70	13.00
27	12.20	11.50	11.10	11.00	10.90	11.10	11.50	13.00	13.40	13.80	13.50	12.90
28	12.10	11.70	11.00	10.50	10.50	10.70	11.30	12.60	13.40	13.80	13.50	12.60
29	12.20	11.40	11.00	10.50	10.50	10.90	11.80	12.60	13.30	13.50	13.30	12.60
30	11.70	11.30	10.60	10.30	10.50	11.00	11.50	12.20	13.90	14.10	13.70	12.90
31	11.50	11.30	11.10	11.30	11.80	12.20	13.10	13.90	14.60	14.90	14.30	13.40
Mean	12.12	11.71	11.32	11.26	11.44	11.79	12.48	13.28	14.10	14.22	13.81	12.92

Time / Date	1300	1400	1500	1600	1700	1800	1900	2000	2100	2200	2300	2400
1	11.80	10.70	10.50	10.20	10.30	11.00	11.40	12.10	12.30	12.70	13.00	13.10
2	11.80	11.10	10.10	09.70	10.20	11.00	11.40	12.20	12.90	13.40	13.50	13.40
3	11.30	10.30	09.30	09.00	09.10	09.50	10.90	11.50	12.10	12.20	12.20	12.10
4	12.30	10.90	10.20	10.10	10.60	11.10	11.70	12.60	13.30	13.50	13.50	13.50
5	14.30	12.90	12.30	12.10	12.20	12.60	13.10	13.85	14.20	14.30	14.10	13.50
6	13.10	11.90	10.90	10.50	10.70	11.30	11.70	12.60	13.30	13.70	13.50	13.10
7	12.70	11.50	10.50	10.50	10.70	11.30	11.80	12.50	13.00	13.40	13.30	13.00
8	11.50	10.30	09.50	09.10	09.10	09.40	10.20	11.00	11.50	11.70	11.80	11.50
9	10.90	09.80	09.10	08.90	09.10	09.50	10.30	11.30	11.90	12.10	12.30	12.20
10	11.10	09.90	09.30	09.00	09.40	09.80	10.20	11.10	11.50	12.10	12.10	12.10
11	11.00	10.10	09.40	09.30	09.40	09.90	10.30	10.90	11.30	11.50	11.50	11.50
12	11.10	10.50	09.70	09.10	09.40	09.90	10.30	10.90	11.30	11.70	11.80	11.40
13	10.70	09.80	08.90	08.60	08.70	09.10	09.90	10.60	10.90	11.00	10.70	10.70
14	10.50	09.50	09.00	09.00	09.10	09.50	10.10	10.70	11.10	11.40	11.10	10.90
15	10.90	09.80	09.10	09.00	09.10	09.50	09.80	10.70	11.40	11.70	11.70	11.50
16	11.40	10.10	09.30	09.10	09.30	09.50	10.10	10.60	11.10	11.10	11.00	10.90
17	10.70	09.30	08.50	08.20	08.30	08.70	09.30	09.80	10.20	10.50	10.60	10.60
18	09.40	08.70	08.20	08.10	08.10	08.30	09.10	10.50	11.00	11.30	11.50	11.10
19	11.00	10.20	10.10	10.50	11.30	11.30	11.90	12.90	13.40	13.50	13.50	13.50
20	14.70	13.70	13.30	12.70	13.00	13.30	13.90	14.70	15.50	15.70	15.50	15.10
21	13.80	12.50	10.90	10.30	10.30	11.00	12.10	13.00	13.80	14.20	14.30	14.20
22	12.20	11.00	10.20	09.80	10.10	10.60	11.00	11.50	11.90	12.50	13.00	13.00
23	11.90	10.70	09.80	09.40	09.50	09.90	10.70	11.70	12.10	12.60	12.70	12.70
24	11.20	09.90	09.40	08.70	09.10	09.50	10.50	11.00	11.50	11.70	11.80	11.70
25	11.40	10.30	09.30	09.30	09.30	09.70	10.30	10.70	11.30	11.70	11.70	11.70
26	11.70	10.50	09.50	09.00	09.10	09.40	10.30	11.30	11.90	12.60	12.70	12.6
27	12.10	11.00	10.10	09.50	09.50	10.10	10.50	11.50	12.20	12.70	12.90	12.5
28	11.50	10.50	09.80	09.50	09.70	10.30	10.70	11.10	11.70	12.50	12.50	12.5
29	11.40	10.30	09.70	09.30	09.40	09.90	10.70	11.50	12.10	12.70	12.70	11.9
30	11.90	10.90	10.20	10.10	10.10	10.20	10.60	11.00	11.50	12.10	12.20	11.9
31	12.30	11.50	10.90	10.90	10.90	11.10	11.40	12.30	12.60	13.00	13.30	13.2
Mean	11.73	10.65	09.90	09.63	09.81	10.23	10.85	11.60	12.12	12.48	12.52	12.5

กรุงเทพฯ มกราคม ๒๕๐๗ Bangkok January 1964

อุณหภูมิของอากาศเป็นองศาเซนติเกรด

Air Temperature in Degrees Centigrade

Time / Date	เวลากรุงเทพ ฯ Bangkok Standard Time 0100	0200	0300	0400	0500	0600	0700	0800	0900	1000	1100	1200
1	22.8	22.5	22.3	22.1	21.7	21.6	21.4	24.1	27.5	30.0	30.4	31.5
2	24.8	24.3	24.0	23.8	23.2	23.0	23.0	24.8	28.0	29.8	31.0	31.8
3	24.7	25.0	24.7	24.1	24.0	24.0	24.1	25.0	26.8	28.2	30.2	31.2
4	24.4	25.0	24.2	23.8	23.8	24.0	24.3	24.8	25.7	27.0	28.3	29.8
5	24.4	23.8	23.5	23.0	22.8	22.3	22.3	24.0	26.4	28.1	29.1	29.9
6	23.8	23.0	22.4	22.1	21.8	21.6	21.8	23.3	25.9	28.2	29.5	31.0
7	23.2	22.3	21.8	21.3	21.1	20.6	20.3	23.2	25.3	27.5	29.7	31.3
8	25.7	25.0	24.6	24.0	23.5	22.7	22.1	23.9	26.2	29.0	30.7	32.0
9	23.2	23.0	22.3	22.0	21.8	21.5	21.0	23.3	26.1	27.9	31.0	31.3
10	23.5	23.0	22.8	22.0	21.8	21.0	20.5	22.5	25.0	27.9	29.2	31.3
11	21.7	21.8	21.5	21.0	20.5	19.9	19.6	23.9	24.9	27.5	29.7	31.3
12	23.0	22.7	21.4	21.1	21.0	20.8	20.7	22.3	25.0	28.0	29.8	31.8
13	23.7	22.9	22.4	22.2	22.0	21.1	21.5	23.0	26.2	28.3	29.8	31.2
14	23.3	23.0	23.0	23.0	22.8	22.2	22.0	24.5	27.3	29.3	31.0	31.8
15	24.1	24.0	23.8	23.7	23.0	22.7	22.7	24.4	26.4	29.2	31.1	32.8
16	24.8	24.4	24.4	24.3	24.2	24.0	24.2	25.4	28.9	30.1	32.0	32.4
17	24.9	25.1	24.3	24.0	23.6	23.4	23.3	25.1	27.0	32.0	32.0	33.0
18	24.7	24.8	24.5	23.7	23.6	23.4	23.2	24.4	27.6	30.0	31.8	33.0
19	25.8	25.0	24.8	24.8	24.8	24.7	24.2	24.7	27.4	28.1	28.8	30.8
20	24.9	24.4	24.3	24.2	24.1	24.2	24.4	24.7	25.0	26.0	28.0	29.2
21	25.0	24.4	24.0	24.2	24.1	23.6	23.1	24.0	27.0	29.2	30.6	31.8
22	25.0	24.3	24.1	23.9	24.2	23.8	23.9	24.8	28.2	30.1	31.1	32.3
23	25.8	26.1	25.7	25.2	25.2	25.0	25.0	26.1	28.4	30.1	31.3	32.6
24	25.8	25.0	24.9	24.4	24.0	23.8	23.7	25.8	28.0	29.3	31.0	31.2
25	25.0	25.1	24.8	24.3	24.1	23.9	23.7	24.9	27.4	29.2	31.5	33.3
26	25.2	24.8	24.8	24.8	24.5	24.3	24.0	25.3	27.3	28.4	29.9	32.2
27	25.8	25.4	24.9	25.0	24.4	24.2	24.2	24.3	27.0	27.4	30.2	32.0
28	26.0	26.0	25.9	25.8	25.2	24.8	24.3	25.6	28.0	29.8	31.4	32.2
29	25.1	24.5	24.0	23.7	23.0	22.1	21.8	24.0	26.7	29.1	30.1	32.4
30	24.2	23.8	23.3	23.0	22.8	22.0	21.7	23.8	25.1	28.5	29.2	31.3
31	25.2	24.7	24.4	24.0	23.0	22.6	22.6	24.8	26.3	29.3	36.1	31.7
Mean	24.5	24.2	23.8	23.5	23.2	22.9	22.7	24.3	26.7	28.8	30.5	31.7

Time / Date	1300	1400	1500	1600	1700	1800	1900	2000	2100	2200	2300	2400
1	31.9	32.4	32.0	32.3	32.0	29.1	28.0	27.0	26.4	26.2	25.6	25.4
2	32.2	32.5	33.0	32.9	31.2	29.2	27.7	27.1	26.3	25.9	25.7	25.1
3	31.6	32.8	32.7	32.0	30.8	29.0	27.8	26.2	26.2	25.3	25.2	24.7
4	31.1	31.8	32.2	30.7	27.2	26.0	26.0	26.1	26.2	26.1	25.2	24.7
5	31.2	31.9	32.9	32.6	32.0	29.8	28.7	27.2	26.5	25.8	25.3	24.0
6	31.9	32.3	32.3	32.6	31.6	29.7	27.0	26.4	26.2	25.5	25.0	24.0
7	32.0	32.5	32.8	32.0	30.8	29.8	28.8	28.2	27.3	26.5	25.8	25.7
8	32.2	33.2	33.2	33.6	32.8	30.8	27.7	26.2	25.9	24.9	24.6	24.0
9	32.0	32.5	33.2	33.5	32.3	30.2	27.6	26.5	26.1	26.0	25.1	23.9
10	31.8	32.7	33.2	33.0	32.0	29.8	27.0	25.1	25.1	24.0	23.0	22.0
11	32.3	32.1	32.5	32.7	32.1	29.6	27.0	26.0	24.8	24.0	23.8	23.5
12	32.2	32.8	32.8	33.0	32.2	30.2	28.3	26.8	26.0	25.4	24.6	24.1
13	32.3	33.2	33.8	33.8	32.8	31.0	29.0	27.3	26.0	24.9	24.2	24.0
14	32.9	32.9	32.2	32.7	32.7	30.9	28.6	26.9	26.0	25.4	25.0	24.6
15	33.1	33.6	33.3	32.9	32.2	30.5	28.5	27.0	26.1	25.8	25.2	25.0
16	32.5	33.6	33.9	34.1	33.0	31.2	28.8	27.4	27.0	26.2	25.8	25.0
17	34.2	34.2	34.8	35.0	34.2	31.2	28.7	27.2	26.7	25.8	25.0	24.8
18	34.0	34.1	33.2	33.0	32.0	31.0	29.0	27.8	26.9	26.7	26.4	26.3
19	31.7	31.7	31.2	29.9	27.0	26.7	26.1	25.9	25.9	25.9	25.4	25.2
20	29.8	30.0	30.0	30.2	29.2	28.6	27.3	26.8	26.2	25.2	25.0	25.2
21	31.8	32.0	32.7	33.2	30.2	28.2	27.3	26.6	26.2	25.8	25.5	25.3
22	31.8	32.3	32.8	31.9	30.7	28.6	27.2	27.0	26.8	26.5	26.2	26.0
23	32.1	32.3	33.4	32.8	33.3	31.6	29.0	27.6	27.0	26.5	26.1	26.1
24	32.5	32.0	33.2	33.5	33.0	30.0	28.7	27.4	26.2	25.8	25.4	25.1
25	33.4	34.2	34.0	34.2	33.0	30.3	28.0	27.2	26.8	26.2	26.1	25.5
26	32.9	34.2	34.3	34.2	32.1	29.3	28.1	27.5	27.2	26.8	26.2	26.0
27	33.2	33.3	33.2	32.8	32.4	29.8	27.8	27.0	27.0	27.0	26.2	26.2
28	32.0	32.4	32.7	31.9	31.6	28.9	27.7	27.0	26.5	26.2	26.1	25.3
29	33.4	33.9	32.9	33.0	31.1	29.0	27.7	26.0	25.8	25.3	25.0	24.6
30	31.6	32.8	32.4	31.9	31.5	29.4	27.0	26.0	25.8	25.4	25.4	25.2
31	32.3	32.7	32.8	32.9	31.3	29.4	27.8	27.0	26.3	26.0	26.0	26.0
Mean	32.3	32.7	32.9	32.7	31.6	29.6	27.9	26.8	26.3	25.8	25.3	24.9

กรุงเทพฯ มกราคม ๒๕๐๗ Bangkok January 1964

ความชื้นสัมพันธ์รายชั่วโมงประจำวันเป็นเรือนร้อย

Hourly Relative Humidity in Percent

Time / Date	เวลากรุงเทพ ฯ 0100	0200	0300	0400	0500	0600	0700	0800	0900	1000	1100	1200
									Bangkok Standard Time			
1	92.0	92.0	93.0	97.0	96.0	95.0	96.0	83.0	69.0	59.0	58.0	56.0
2	91.0	93.0	92.0	92.0	92.0	93.0	93.0	86.0	72.0	61.0	56.0	52.0
3	94.0	92.0	94.0	98.0	98.0	98.0	98.0	95.0	88.0	80.0	72.0	66.0
4	91.0	88.0	97.0	94.0	94.0	94.0	95.0	92.0	88.0	80.0	72.0	66.0
5	90.0	94.0	96.0	94.0	95.0	93.0	92.0	84.0	72.0	67.0	62.0	59.0
6	87.0	89.0	90.0	90.0	92.0	92.0	91.0	84.0	77.0	65.0	60.0	54.0
7	85.0	85.0	87.0	90.0	90.0	91.0	89.0	76.0	70.0	62.0	57.0	51.0
8	80.0	85.0	87.0	85.0	80.0	80.0	83.0	76.0	67.0	60.0	52.0	52.0
9	85.0	81.0	81.0	82.0	82.0	82.0	85.0	74.0	67.0	62.0	56.0	61.0
10	77.0	78.0	79.0	77.0	79.0	83.0	87.0	77.0	67.0	60.0	54.0	44.0
11	84.0	85.0	87.0	89.0	90.0	92.0	92.0	88.0	66.0	61.0	52.0	48.0
12	84.0	82.0	88.0	90.0	86.0	82.0	84.0	77.0	65.0	59.0	56.0	53.0
13	85.0	89.0	90.0	86.0	83.0	89.0	87.0	78.0	68.0	59.0	55.0	52.0
14	90.0	92.0	92.0	92.0	93.0	94.0	92.0	81.0	71.0	63.0	57.0	51.0
15	94.0	94.0	95.0	96.0	94.0	94.0	89.0	75.0	68.0	61.0	52.0	47.0
16	88.0	90.0	90.0	92.0	93.0	94.0	92.0	88.0	76.0	72.0	62.0	57.0
17	91.0	91.0	94.0	94.0	95.0	96.0	94.0	82.0	73.0	60.0	54.0	47.0
18	88.0	94.0	94.0	94.0	95.0	97.0	98.0	97.0	88.0	70.0	61.0	48.0
19	91.0	92.0	92.0	94.0	94.0	94.0	94.0	91.0	81.0	78.0	69.0	58.0
20	94.0	97.0	98.0	98.0	99.0	98.0	97.0	94.0	86.0	71.0	61.0	59.0
21	86.0	89.0	90.0	84.0	83.0	84.0	87.0	84.0	70.0	58.0	58.0	54.0
22	92.0	93.0	93.0	93.0	90.0	93.0	93.0	92.0	78.0	69.0	60.0	56.0
23	91.0	91.0	91.0	94.0	93.0	94.0	94.0	91.0	74.0	64.0	56.0	51.0
24	90.0	94.0	94.0	95.0	94.0	96.0	97.0	89.0	80.0	74.0	67.0	61.0
25	91.0	92.0	91.0	95.0	96.0	97.0	96.0	89.0	82.0	74.0	63.0	48.0
26	92.0	92.0	94.0	94.0	96.0	96.0	98.0	92.0	83.0	78.0	45.0	39.0
27	88.0	89.0	92.0	92.0	94.0	94.0	94.0	93.0	85.0	77.0	61.0	56.0
28	91.0	90.0	89.0	88.0	91.0	92.0	95.0	87.0	69.0	61.0	54.0	50.0
29	91.0	94.0	96.0	93.0	92.0	92.0	95.0	86.0	64.0	54.0	49.0	41.0
30	94.0	94.0	96.0	96.0	97.0	98.0	97.0	84.0	57.0	48.0	50.0	44.0
31	89.0	91.0	91.0	92.0	92.0	94.0	94.0	86.0	82.0	72.0	63.0	58.0
Mean	88.9	90.1	91.4	91.6	91.6	92.3	92.5	85.5	74.3	65.8	58.2	52.6

Time / Date	1300	1400	1500	1600	1700	1800	1900	2000	2100	2200	2300	2400
1	53.0	48.0	50.0	50.0	51.0	63.0	69.0	73.0	75.0	76.0	85.0	86.0
2	53.0	51.0	53.0	54.0	61.0	70.0	76.0	77.0	83.0	87.0	88.0	92.0
3	61.0	59.0	57.0	58.0	66.0	78.0	73.0	81.0	82.0	85.0	85.0	89.0
4	59.0	58.0	57.0	62.0	89.0	86.0	86.0	84.0	83.0	85.0	89.0	90.0
5	56.0	53.0	48.0	48.0	49.0	58.0	62.0	70.0	73.0	79.0	79.0	84.0
6	49.0	51.0	44.0	40.0	48.0	56.0	67.0	68.0	69.0	74.0	77.0	81.0
7	50.0	47.0	46.0	50.0	57.0	60.0	62.0	67.0	74.0	79.0	82.0	83.0
8	49.0	46.0	42.0	41.0	46.0	52.0	62.0	71.0	71.0	78.0	81.0	83.0
9	50.0	47.0	42.0	42.0	43.0	49.0	58.0	62.0	65.0	67.0	76.0	75.0
10	46.0	34.0	33.0	36.0	43.0	49.0	62.0	69.0	69.0	69.0	76.0	82.0
11	40.0	41.0	40.0	39.0	41.0	52.0	58.0	62.0	70.0	77.0	77.0	79.0
12	44.0	42.0	42.0	40.0	51.0	58.0	59.0	67.0	69.0	73.0	79.0	82.0
13	50.0	48.0	44.0	43.0	48.0	56.0	63.0	72.0	78.0	84.0	84.0	86.0
14	51.0	48.0	48.0	50.0	50.0	62.0	72.0	79.0	85.0	89.0	90.0	92.0
15	45.0	43.0	44.0	54.0	56.0	61.0	71.0	76.0	79.0	80.0	84.0	86.0
16	60.0	56.0	54.0	53.0	57.0	60.0	69.0	78.0	79.0	85.0	86.0	91.0
17	48.0	44.0	40.0	39.0	40.0	60.0	72.0	78.0	82.0	85.0	87.0	88.0
18	42.0	40.0	56.0	62.0	62.0	67.0	74.0	80.0	85.0	87.0	88.0	89.0
19	56.0	54.0	57.0	63.0	80.0	86.0	90.0	90.0	91.0	91.0	94.0	94.0
20	58.0	60.0	60.0	59.0	61.0	67.0	74.0	77.0	80.0	88.0	82.0	88.0
21	57.0	56.0	52.0	52.0	61.0	71.0	76.0	82.0	85.0	85.0	88.0	90.0
22	62.0	56.0	53.0	54.0	62.0	72.0	82.0	85.0	87.0	89.0	89.0	90.0
23	55.0	50.0	49.0	50.0	47.0	50.0	72.0	82.0	84.0	88.0	90.0	90.0
24	54.0	55.0	50.0	52.0	52.0	61.0	67.0	74.0	83.0	86.0	89.0	91.0
25	46.0	43.0	47.0	45.0	52.0	59.0	69.0	75.0	80.0	83.0	85.0	89.0
26	39.0	38.0	37.0	36.0	47.0	64.0	71.0	78.0	82.0	85.0	88.0	88.0
27	47.0	43.0	42.0	45.0	51.0	82.0	73.0	82.0	84.0	85.0	91.0	91.0
28	51.0	53.0	50.0	49.0	49.0	69.0	76.0	78.0	82.0	86.0	87.0	91.0
29	41.0	44.0	42.0	42.0	44.0	61.0	73.0	80.0	84.0	88.0	90.0	92.0
30	43.0	42.0	48.0	40.0	39.0	47.0	71.0	78.0	80.0	84.0	88.0	89.0
31	51.0	49.0	48.0	48.0	51.0	60.0	70.0	76.0	83.0	85.0	85.0	86.0
Mean	50.5	48.4	47.6	48.3	53.4	62.1	70.3	75.8	79.2	82.7	85.1	87.3

กรุงเทพฯ มกราคม ๒๕๐๗ Bangkok January 1964

ทิศและกำลังลมรายชั่วโมง (นอต)

Hourly Direction and Force of Surface Winds (Knot)

Time	0100		0200		0300		0400		0500		0600	
Date	Dir.	Force	Dir.	Force	Dir.	Force	Dir.	Force	Dir.	Force	Dir.	Force
1	C	0	C	0	C	0	C	0	C	0	C	0
2	C	0	SW	1	W	1	N	1.	C	0	C	0
3	C	0	ENE	1	C	0	C	0	C	0	C	0
4	C	0	NNE	2	NE	3	C	0	C	0	C	0
5	NE	1	C	0	C	0	C	0	C	0	C	0
6	C	0	C	0	C	0	C	0	C	0	C	0
7	C	0	C	0	C	0	C	0	C	0	C	0
8	C	0	N	1	N	1	N	1	N	1	NNW	2
9	C	0	NNW	1	C	0	NNW	1	NNW	1	N	2
10	N	1	C	0	C	0	N	1	C	0	C	0
11	C	0	NE	1	C	0	C	0	C	0	C	0
12	C	0	C	0	C	0	C	0	N	1	NNW	1
13	C	0	C	0	C	0	NNW	1	C	0	NNW	1
14	C	0	C	0	C	0	C	0	C	0	C	0
15	C	0	C	0	C	0	C	0	C	0	C	0
16	C	0	C	0	C	0	C	0	C	0	C	0
17	C	0	C	0	C	0	C	0	C	0	C	0
18	C	0	WSW	1	NNE	1	C	0	C	0	C	0
19	SSW	1	C	0	C	0	E	2	C	0	C	0
20	NNE	1	NNE	2	C	0	NNE	2	C	0	C	0
21	C	0	N	1	C	0	NNE	1	NNE	1	NNE	1
22	SW	2	C	0	C	0	C	0	C	0	C	0
23	SW	2	SW	2	C	0	C	0	C	0	C	0
24	W	1	C	0	C	0	C	0	C	0	C	0
25	SW	2	WSW	2	W	3	SW	1	C	0	C	0
26	WSW	1	WSW	1	C	0	C	0	C	0	C	0
27	SSW	1	SW	2	WSW	1	C	0	C	0	C	0
28	SSW	4	SSW	3	SSW	3	SSW	3	SW	1	C	0
29	WNW	1	C	0	C	0	C	0	C	0	C	0
30	C	0	C	0	C	0	C	0	C	0	C	0
31	SW	2	SW	1	SSW	1	E	1	E	1	E	1
Freq.	C	0.6	C	0.7	C	0.5	C	0.5	C	0.2	C	0.3

Time	0700		0800		0900		1000		1100		1200	
Date	Dir.	Force	Dir.	Force	Dir.	Force	Dir.	Force	Dir.	Force	Dir.	Force
1	C	0	C	0	NE	1	NNE	1	N	1	NNW	1
2	C	0	C	0	NNE	2	NE	1	C	0	WNW	2
3	C	0	C	0	C	0	C	0	NNE	4	NE	1
4	N	3	C	0	N	2	NNE	2	NNE	1	NNE	3
5	C	0	C	0	NE	2	E	3	SE	3	E	2
6	C	0	N	1	NNE	1	NNE	3	N	1	NNE	1
7	C	0	N	1	NNE	1	NNE	1	NNE	1	ENE	3
8	NNW	2	N	3	N	1	NNE	3	C	0	C	0
9	C	0	C	0	NNE	1	N	1	NNE	2	NNE	2
10	C	0	C	0	N	1	N	1	N	1	NE	2
11	C	0	C	0	N	2	N	1	NNE	1	NNE	2
12	NNW	1	N	1	NNW	1	NNE	2	NNE	2	N	4
13	N	1	N	3	NNE	7	NNE	1	NNE	3	N	4
14	C	0	C	0	C	0	C	0	NNE	1	NNE	1
15	C	0	N	1	NNE	2	N	1	NNE	2	NNE	2
16	C	0	C	0	ESE	1	S	1	SE	3	SSW	1
17	C	0	NNE	1	N	2	NNE	4	N	6	NE	4
18	E	1	ENE	1	C	0	C	0	NNE	1	NNE	5
19	C	0	C	0	C	0	E	4	ESE	7	ESE	8
20	C	0	C	0	ENE	3	ENE	6	ESE	5	E	4
21	C	0	N	1	ENE	2	NNE	4	NNE	1	SSE	3
22	C	0	C	0	S	1	SW	4	SW	6	W	6
23	C	0	C	0	C	0	WNW	3	WNW	4	NE	2
24	C	0	C	0	C	0	C	0	C	0	C	0
25	E	1	E	1	E	1	SW	2	W	2	WSW	1
26	C	0	C	0	C	0	C	0	NW	3	NNW	3
27	C	0	C	0	C	0	NE	1	SSW	1	SSW	1
28	C	0	C	0	W	1	WSW	5	W	3	SW	7
29	C	0	C	0	C	0	WNW	1	W	1	SW	1
30	C	0	C	0	NNW	1	NE	1	N	1	WSW	3
31	ESE	1	SE	1	S	1	S	2	SW	3	SW	3
Freq.	C	0.3	C	0.5	C	1.2	NNE	1.9	NNE	2.1	NNE	2.6

กรุงเทพฯ มกราคม ๒๕๐๗ Bangkok January 1964

ทิศและกำลังลมรายชั่วโมง (นอต)

Hourly Direction and Force of Surface Winds (Knot)

Time	1300		1400		1500		1600		1700		1800	
Date	Dir.	Force	Dir.	Force	Dir.	Force	Dir.	Force	Dir.	Force	Dir.	Force
1	NNE	2	NE	3	C	0	C	0	C	0	W	1
2	E	2	C	0	SSE	4	SSW	5	SSW	4	C	0
3	ENE	5	NE	3	C	0	C	0	C	0	C	0
4	E	3	C	0	C	0	NNW	6	SSW	2	WSW	2
5	E	2	E	3	E	2	E	4	NNE	1	NNW	3
6	NE	1	N	2	N	1	NE	1	NW	1	NW	1
7	ENE	3	C	0	C	0	NNE	1	C	0	C	0
8	C	0	N	1	C	0	NNE	3	C	0	C	0
9	NNE	3	ENE	2	NNE	1	NW	1	N	1	WNW	1
10	E	2	NE	3	S	4	SSE	1	S	1	C	0
11	ENE	4	E	2	NE	1	E	1	ENE	1	W	1
12	NNW	3	NNE	1	NNE	2	C	0	C	0	C	0
13	NNE	1	C	0	C	0	NNE	1	C	0	C	0
14	NNE	2	NNE	3	NE	1	NNE	1	C	0	C	0
15	NNE	3	NE	2	E	1	SSE	3	SSW	1	S	2
16	S	1	SW	1	S	1	SSW	1	S	2	SSW	1
17	NNE	4	NNE	1	C	0	C	0	C	0	SSW	2
18	NNE	6	C	0	SSW	5	SW	4	SSW	4	C	0
19	ESE	8	ESE	8	ESE	8	S	9	SSW	5	SSW	5
20	ESE	5	E	1	ESE	3	ESE	3	C	0	SSW	2
21	NNE	1	S	4	SE	1	SSW	6	SSW	4	SSW	5
22	W	5	SW	4	W	4	WSW	4	SW	5	SW	4
23	ENE	3	NE	3	NNE	1	NW	1	NNW	3	C	0
24	C	0	C	0	WNW	3	WNW	2	SW	7	WSW	5
25	NNW	3	WNW	5	SSW	3	S	3	SSW	4	SSW	3
26	NW	2	SW	2	SW	3	SW	4	SSW	6	SSE	6
27	SSW	5	SSW	3	SSW	10	SSW	8	SSW	4	SSW	4
28	SSW	6	SW	6	SW	4	SW	6	SSW	5	SSW	3
29	SW	2	SSW	5	SSW	5	SW	3	SSW	3	SSW	2
30	SW	3	SW	3	WSW	4	SW	3	SW	3	SSW	2
31	SW	5	SW	5	SW	5	SW	4	SW	5	SW	4
Freq.	NNE	3.1	SW	2.5	C	2.5	SW	2.9	SSW	2.3	SSW	1.9

Time	1900		2000		2100		2200		2300		2400	
Date	Dir.	Force	Dir.	Force	Dir.	Force	Dir.	Force	Dir.	Force	Dir.	Force
1	C	0	C	0	C	0	C	0	C	0	C	0
2	S	2	C	0	C	0	C	0	C	0	C	0
3	E	3	C	0	C	0	C	0	C	0	C	0
4	NW	1	NNW	1	N	1	NNE	1	C	0	C	0
5	NNW	3	NNW	2	N	2	NNE	1	C	0	C	0
6	C	0	C	0	C	0	C	0	C	0	C	0
7	WNW	1	C	0	C	0	C	0	C	0	C	0
8	W	1	C	0	C	0	C	0	C	0	C	0
9	WNW	1	W	1	NW	1	NW	1	N	1	N	1
10	C	0	C	0	C	0	C	0	C	0	ENE	2
11	C	0	C	0	C	0	C	0	C	0	C	0
12	C	0	C	0	C	0	C	0	C	0	C	0
13	C	0	C	0	C	0	C	0	C	0	C	0
14	C	0	C	0	C	0	C	0	C	0	C	0
15	C	0	C	0	C	0	C	0	C	0	C	0
16	C	0	C	0	C	0	C	0	C	0	C	0
17	WSW	1	C	0	C	0	C	0	C	0	C	0
18	C	0	C	0	C	0	SSW	1	SE	2	S	1
19	SSW	1	C	0	SW	1	C	0	C	0	C	0
20	WSW	1	WSW	1	C	0	C	0	C	0	C	0
21	SSW	2	SSW	6	SW	6	SW	3	SW	1	SW	4
22	SSW	3	SW	9	SW	3	SW	5	SW	3	SW	4
23	C	0	SW	1	SW	1	SW	1	SW	1	WSW	1
24	SW	1	C	0	C	0	C	0	SW	3	SW	1
25	SSW	3	SSW	3	SSW	4	SSW	3	SSW	3	C	0
26	S	4	S	4	S	6	SSW	5	SSW	5	SSW	4
27	SSW	5	SSW	4	SSW	7	S	9	S	4	SSW	6
28	SSW	3	SSW	3	SSW	3	SW	2	SW	1	W	1
29	SSW	2	SW	2	SW	2	SW	1	SW	1	C	0
30	SSW	4	SSW	1	SSW	4	SSW	3	SSW	2	SSW	3
31	WSW	3	C	0	C	0	SW	1	SW	3	SW	4
Freq.	C	1.5	C	1.3	C	1.3	C	1.2	C	1.0	C	1.1

กรุงเทพฯ มกราคม ๒๕๐๗ Bangkok January 1964

จำนวนฝนรายชั่วโมงเป็นมิลลิเมตร

Hourly Rainfall in Millimetres

Time / Date	เวลากรุงเทพ ฯ 0100	0200	0300	0400	0500	0600	0700	0800	0900	1000	1100	1200
												Bangkok Standard Time
1												
2												
3												
4			2.2									
5												
6												
7												
8												
9												
10												
11												
12												
13												
14												
15												
16												
17												
18												
19												
20												
21												
22												
23												
24												
25												
26												
27												
28												
29												
30												
31												
Total			2.2									

Time / Date	1300	1400	1500	1600	1700	1800	1900	2000	2100	2200	2300	2400
1												
2												
3												
4					1.8							
5												
6												
7												
8												
9												
10												
11												
12												
13												
14												
15												
16												
17												
18												
19					0.5	0.1						
20												
21												
22												
23												
24												
25												
26												
27												
28												
29												
30												
31												
Total					2.3	0.1						

กรุงเทพฯ มกราคม ๒๕๐๗ Bangkok January 1964

Date / Time	ทรรศนวิสัยทางนอน (กม.) Horizontal Visibility (Km.) เวลากรุงเทพ ฯ				จำนวนเมฆ (0 — 8) Amount of Clouds (0 — 8) Bangkok Standard Time			
	0700	1000	1300	1600	0700	1000	1300	1600
1	1.6	12.8	16.0	16.0	1	2	3	4
2	12.8	16.0	19.2	20.8	7	7	7	6
3	1.6	8.0	16.0	16.0	7	7	7	7
4	12.8	12.8	16.0	9.6	7	7	4	4
5	12.8	14.4	16.0	16.0	6	7	7	7
6	11.2	12.8	16.0	17.6	5	4	3	3
7	12.8	14.4	16.0	16.0	2	3	4	4
8	12.8	12.8	12.8	12.8	3	3	3	5
9	12.8	14.4	16.0	16.0	4	3	2	2
10	8.0	14.4	16.0	19.2	4	2	2	2
11	8.0	9.6	14.4	16.0	2	2	2	2
12	12.8	14.4	19.2	19.2	4	2	2	4
13	6.4	12.8	16.0	16.0	3	3	3	5
14	4.8	11.2	12.8	12.8	3	2	4	4
15	6.4	14.4	16.0	12.8	4	3	3	4
16	8.0	8.0	12.8	12.8	4	4	4	5
17	8.0	11.2	14.4	14.4	3	3	2	4
18	10.1	8.0	16.0	16.0	5	6	6	6
19	3.2	8.0	11.2	11.2	6	6	5	7
20	3.2	8.0	12.8	12.8	7	8	8	7
21	8.0	11.2	16.0	16.0	7	7	7	7
22	8.0	14.4	16.0	16.0	5	6	7	5
23	8.0	9.6	9.6	16.0	3	6	7	6
24	4.8	8.0	9.6	9.6	3	4	6	3
25	6.4	14.4	16.0	16.0	4	4	3	3
26	6.4	8.0	14.4	14.4	5	4	3	2
27	11.2	8.0	8.0	8.0	8	7	7	3
28	8.0	12.8	16.0	16.0	2	4	3	2
29	4.8	8.0	14.4	16.0	2	2	1	1
30	3.2	8.0	14.4	14.4	2	2	1	1
31	6.4	11.2	16.0	16.0	5	2	3	2
Mean	7.9	11.4	14.7	14.9	4.3	4.3	4.2	4.1

วันที่ Date	ชนิดของเมฆ Form of Clouds			
	0700	1000	1300	1600
1	ScCi	Cs	CuCiCs	CuAcCiCs
2	ScAcCiCs	AcCiCs	CuScCbAcCiCs	CuScAcCiCs
3	CuScAcCiCs	CuScAcCiCs	CuScAcCiCs	CuScCbAcCiCs
4	CuScAcAsCiCs	CuScAcCi	CuScAcCi	CuScAcCi
5	ScAcCiCs	CiCs	CuCiCs	CuAcCiCs
6	CiCs	Ci	CuCi	CuCiCs
7	CiCs	CuCiCs	CuCi	CuScCi
8	ScAcCiCs	CiCs	CuScCiCs	CuScCiCs
9	CuScAcCiCs	ScCi	CuCi	CuCi
10	CuCiCs	CiCs	CuCiCs	CuCiCs
11	Ci	Cs	CuCiCs	CuCiCs
12	AcCiCs	Cs	CuCs	CuCiCs
13	CiCs	CiCs	CuCiCs	CuScCiCs
14	CuAcCiCs	Ci	CuCi	CuCi
15	CiCs	CiCs	CiCs	CuCiCs
16	CuScCiCs	CuCiCs	CuCiCs	CuCiCs
17	CiCs	CiCs	CuScCiCs	CuCiCs
18	CiCs	CiCs	CiCs	CuScCiCs
19	CuScAcCiCs	CuScAcCiCs	CuScAcCiCs	CuScAcAsCiCs
20	CuScAcCiCs	CuScAcAsCiCs	CuScAcAsCiCs	CuScAcCiCs
21	ScAcCiCs	ScAcCiCs	CuScAcCiCs	CuScAcCiCs
22	ScAcCiCs	CuScAcCiCs	CuScAcCiCs	CuScCbAcCiCs
23	CuScAcCiCs	CuScAcCiCs	CuScCbAcCiCs	CuScAcCiCs
24	AcCiCs	CuScCiCs	CuScCiCs	CuScCiCs
25	CuAcCiCs	CuCiCs	CuCiCs	CuCiCs
26	CuAcCiCs	CuScCi	CuScCi	CuCi
27	CuScAcAsCiCs	CuScAcCiCs	CuScAcCiCs	CuScCiCs
28	CuScCiCs	CuScAcCiCs	CuCiCs	CuCs
29	CuCiCs	Cs	CuCs	CuCs
30	CuCiCs	CuAcCs	CuCs	CuCs
31	CuScCiCs	CuScCi	CuScCiCs	CuCs

กรุงเทพฯ มกราคม ๒๕๐๗ Bangkok January 1964

ค่าเฉลี่ยของผลการตรวจอุตุนิยมวิทยาประจำวันและประจำเดือน

Daily and Monthly Values of Meteorological Elements

Mean Barometric Pressure + 1000mb.	Temperature Max.	Temperature Min.	Temperature Range	Temperature Mean	Relative Humidity	Wind Velocity Extreme	Wind Velocity Mean	Mean Amount of Cloud	Total Rainfall	Mean Visibility	Amount of Evaporation	Weather Remarks
	°C.	°C.	°C.	°C.	%	Knot	Knot	0 — 8	mm.	km.	mm.	
12.46	33.3	21.1	12.2	26.9	73.5	8.0	1.4	2.4	-	10.8	2.3	◐ ⌐ =
12.45	34.1	22.5	11.6	27.5	75.8	11.0	2.3	5.3	-	16.0	2.5	● ⌐
11.87	33.5	23.7	9.8	27.4	80.7	16.0	2.8	5.6	-	12.2	2.4	● ⌐ =
12.43	32.4	23.7	8.7	26.6	82.5	11.0	2.2	6.0	4.0	13.0	1.3	● ⌐ ⊙
13.79	33.2	21.8	11.4	27.0	73.1	10.0	2.3	5.6	-	14.6	1.5	● ⌐
13.04	33.3	21.3	12.0	26.6	70.6	12.0	1.3	3.9	-	15.0	2.8	● ⌐
12.74	33.8	20.1	13.7	26.7	70.4	9.0	1.5	3.9	-	14.6	2.5	● ⌐
11.65	34.4	22.0	12.4	27.4	67.0	10.0	1.7	4.0	-	13.6	2.6	● ⌐
11.26	34.2	20.5	13.7	26.8	65.6	10.0	1.3	2.9	-	14.2	2.8	● ⌐
11.15	34.0	20.0	14.0	26.2	63.8	14.0	1.7	3.0	-	14.0	3.2	● ⌐ =
11.41	33.3	19.4	13.9	26.0	67.1	8.0	1.6	2.6	-	12.4	3.2	● ⌐ = ∞
11.37	33.9	20.5	13.4	26.5	67.2	8.0	1.7	3.0	-	15.0	3.0	● ⌐
10.62	34.5	21.0	13.5	26.9	69.9	11.0	2.3	3.8	-	13.4	2.8	● ⌐ =
10.78	33.8	21.9	11.9	27.3	74.3	11.0	1.5	3.6	-	11.6	2.7	● ⌐ =
10.84	34.8	22.3	12.5	27.6	72.5	9.0	1.8	3.5	-	11.6	2.3	● ⌐ =
11.55	34.6	23.5	11.1	28.2	75.9	9.0	1.3	3.9	-	11.6	2.7	● ⌐ =
10.51	35.7	22.9	12.8	28.3	72.3	10.0	2.8	3.1	-	12.4	2.6	◐ ⌐
09.95	35.3	23.0	12.3	28.1	77.3	10.0	2.5	5.0	-	12.5	3.1	● ⌐ ≡ = ⌇
11.77	32.1	24.0	8.1	26.9	82.3	18.0	5.2	6.0	0.6	9.6	2.2	● ⌐ = ⊙
14.41	30.6	23.7	6.9	26.5	79.4	11.0	2.8	7.3	-	9.8	2.1	● ⌐ =
13.63	33.5	23.0	10.5	27.3	74.3	12.0	2.8	6.6	-	13.2	2.7	● ⌐ =
12.49	32.9	23.5	9.4	27.7	78.5	15.0	4.2	5.1	-	13.8	2.7	● ⌐ =
12.05	34.2	24.6	9.6	28.5	74.6	12.0	1.9	4.6	-	11.6	2.4	● ⌐ = ∞
11.45	34.4	23.5	10.9	27.9	76.9	10.0	2.9	3.9	-	10.2	2.7	● ⌐ = ∞
11.38	34.7	23.6	11.1	28.2	74.5	11.0	2.5	3.8	-	13.6	2.5	● ⌐ = ⌇
11.63	34.6	23.6	11.0	28.1	73.0	16.0	3.7	4.0	-	13.0	2.7	● ⌐ =
11.69	33.6	23.9	9.7	28.0	75.5	16.0	4.2	4.9	-	9.6	2.9	● ⌐ = ∞
11.50	32.7	24.2	8.5	28.1	74.1	16.0	3.5	2.6	-	13.0	2.8	● ⌐ =
11.47	33.9	21.7	12.2	27.3	72.0	14.0	2.1	1.5	-	11.6	2.9	● ⌐ = ∞
11.52	33.2	21.5	11.7	26.8	71.0	11.0	2.6	1.3	-	11.0	3.1	● ⌐ = ∞
12.37	33.4	22.4	11.0	27.7	74.8	13.0	2.6	2.5	-	12.6	2.8	● ⌐ =
									4.6		80.8	
11.85	33.7	22.4	11.3	27.3	73.6	11.7	2.4	4.0		12.6	2.6	
17.05	35.7		14.0		99.0	18.0			4.0		3.2	
20th	17th		10th		20th	19th			4th		10,11	
08.10		19.4	6.9		33.0						1.3	
18th		11th	20th		10th						4th	

กรุงเทพ ฯ – BANGKOK

ผลสรุปการตรวจประจำเดือน มกราคม ๒๕๐๗

Monthly Summary for January 1964

1. ความกดอากาศ – AIR PRESSURE

สูงสุด	Extreme Maximum	1017.05	mb.	เมื่อ – on the 20th.
ต่ำสุด	Extreme Minimum	1008.10	mb.	เมื่อ – on the 18th.
ระยะเปลี่ยนประจำวันสูงสุด	Max. Diurnal Range	6.00	mb.	เมื่อ – on the21st.
ปานกลางสูงสุด	Mean Maximum	1014.25	mb.	
ปานกลางต่ำสุด	Mean Minimum	1009.62	mb.	
ปานกลาง	Mean	1011.85	mb.	

2. อุณหภูมิอากาศ – AIR TEMPERATURE

สูงสุด	Extreme Maximum	35.7	°C.	เมื่อ – on the 17th.
ต่ำสุด	Extreme Minimum	19.4	°C.	เมื่อ – on the 11th.
ระยะเปลี่ยนประจำวันสูงสุด	Max. Diurnal Range	14.0	°C.	เมื่อ – on the 10th.
ปานกลางสูงสุด	Mean Maximum	33.7	°C.	
ปานกลางต่ำสุด	Mean Minimum	22.4	°C.	
ปานกลาง	Mean	27.3	°C.	

3. ความชื้นสัมพันธ์ – RELATIVE HUMIDITY

สูงสุด	Highest	99.0	%	เมื่อ – on the 20th.
ต่ำสุด	Lowest	33.0	%	เมื่อ – on the 10th.
ปานกลาง	Mean	73.6	%	

4. ลม – SURFACE WINDS

ความเร็วสูงสุด	Greatest Velocity	18.0	Knot
ความเร็วปานกลาง	Mean Velocity	2.4	Knot
ทิศร่วม	Resultant Direction	N 89° 42' W	

5. ฝนตก – RAINFALL

รวมทั้งเดือน	Total Amount	4.6	mm.		
ต่างจากปรกติ	Departure from normal	-4.3	mm.		
ความแรงของฝน	Greatest Intensity		mm.	in	minutes
ตกมากที่สุดในวันหนึ่ง	Heaviest fall in 24 hrs.	4.0	mm.	เมื่อ	on the 4th.

6. หมายเหตุ – MISCELLANEOUS INFORMATION

ท้องฟ้าไม่มีเมฆ	Cloudless sky	0	
ท้องฟ้ามีเมฆบางส่วน	Partly cloudy sky	10	
ท้องฟ้ามีเมฆมาก	Cloudy sky	21	
ท้องฟ้ามีเมฆเต็ม	Overcast	0	
วันมีฝนตก	Rainy days	2	
วันมีน้ำค้าง	Days with dew	31	
วันมีหมอก	Days with ground fog	1	
วันมีฟ้าหรัวชื้น	Days with mist	22	
วันมีฟ้าหรัว	Days with haze	6	
วันมีพายุฟ้าคะนอง	Days with thunderstorm	0	
วันมีพายุฟ้าคะนองไม่ผ่านสถานี	Days with distant thunderstorm	0	
วันมีฟ้าแลบ	Days with lightning	2	
จำนวนไอน้ำรวมทั้งเดือน	Total Evaporation	80.8	mm.
จำนวนชั่วโมงที่มีแสงแดดทั้งเดือน	Total Duration of Sunshine		hrs.

สรุปผลการตรวจอุตุนิยมวิทยาประจำเดือน มกราคม ๒๕๐๗

Summary of Meteorological Observations for month of January 1964

สถานี Station	ค่าปานกลางความกดอากาศโดยลดและแก้แล้ว (เป็นมิลลิบาร์) Mean Reduced Barometric Presssure (in millibars)								
	1000 + จำนวนในตาราง 1000 + the numbers in the tables								ประจำเดือน For Month
	0100	0400	0700	1000	1300	1600	1900	2200	
Chiangrai	12.25	12.38	13.69	14.94	11.15	07.91	09.97	11.98	11.78
Pai	-	-	-	-	-	-	-	-	-
Mae Hongson	14.13	13.73	14.83	16.62	13.34	10.31	11.23	13.45	13.45
Chiangmai	14.40	14.08	15.48	16.37	12.75	09.58	11.45	13.94	13.51
Nan	14.58	15.38	15.95	17.45	13.35	10.32	11.99	13.72	14.09
Lampang	14.09	-	15.16	15.91	12.35	09.79	11.49	-	13.13
Phrae	12.42	11.92	13.30	14.95	11.77	09.33	10.59	12.22	12.06
Mae Sariang	-	-	-	-	-	-	-	-	-
Uttaradit	12.88	12.44	13.58	14.88	12.17	09.94	10.95	12.97	12.48
Loei	13.26	12.78	14.33	15.96	12.76	10.51	11.78	13.39	13.10
Nakhon Phanom	13.32	12.87	14.54	15.53	12.28	10.51	12.28	13.62	13.12
Udon Thani	13.79	13.41	14.89	15.91	12.65	10.30	12.02	14.05	13.38
Sakon Nakhon	13.94	-	14.84	15.50	12.50	10.69	12.32	-	13.30
Tak	12.83	12.04	13.37	15.02	12.11	09.59	10.94	12.81	12.34
Phitsanulok	12.70	12.03	13.22	15.01	12.35	10.00	11.20	12.68	12.39
Mae Sot	13.53	-	14.46	15.81	12.07	09.75	11.19	-	12.80
Mukdahan	-	-	14.90	15.54	12.19	10.30	12.15	-	13.02
Phetchabun	-	-	13.59	14.59	11.65	09.20	10.74	-	11.96
Khon Kaen	12.87	12.55	14.01	15.17	12.14	09.98	11.42	12.99	12.64
Roi Et	13.00	12.48	13.90	14.79	11.75	09.73	11.43	12.95	12.51
Nakhon Sawan	12.79	12.13	13.52	15.31	12.65	10.20	11.33	12.78	12.59
Chaiyaphum	-	-	14.38	15.32	12.35	10.00	11.47	-	12.71
Ubon Ratchathani	13.60	13.28	14.62	15.85	12.67	10.79	12.23	14.00	13.38
Nakhon Ratchasima	13.03	12.45	14.35	15.30	11.88	09.75	11.49	13.35	12.70
Surin	12.55	11.90	13.45	15.16	12.17	10.02	11.39	12.67	12.42
Lopburi	13.25	12.34	13.71	15.46	12.68	10.52	11.66	13.43	12.88
Suphanburi	14.65	13.81	15.20	16.74	14.18	11.78	13.12	14.97	14.31
Prachinburi	-	-	12.98	14.52	11.68	09.47	11.10	-	11.95
Sap Muang	-	-	15.02	14.94	11.64	09.39	11.52	-	12.50
Kanchanaburi	12.53	11.69	13.03	14.90	12.03	09.78	10.93	12.69	12.20
Don Muang	12.55	11.64	12.63	14.71	12.34	09.89	10.94	12.68	12.17
Aranyaprathet	12.61	11.61	13.40	14.99	12.13	10.04	11.47	12.70	12.37
Pom Phrachunlachomklao	-	-	12.44	14.11	12.23	09.91	11.20	-	11.98
Chonburi	11.80	10.78	12.19	13.83	11.57	09.56	10.56	12.22	11.56
Ko Sichang	-	-	12.46	14.32	12.15	10.21	11.15	-	12.06
Sattahip	13.00	12.05	12.84	14.67	12.95	11.12	11.96	13.30	12.74
Chanthaburi	12.23	11.28	12.35	13.77	11.39	09.79	11.24	12.96	11.88
Hua Hin	11.59	10.14	11.86	13.79	11.53	09.59	10.70	12.19	11.42
Prachuap Khirikhan	12.66	11.28	12.55	14.29	12.40	10.58	11.71	13.14	12.33
Khlong Yai	11.96	-	12.06	13.45	11.19	09.79	11.19	-	11.61
Chumphon	13.67	12.14	13.60	14.63	13.37	11.77	12.58	14.42	13.27
Ranong	12.30	11.07	12.04	13.52	11.57	09.48	10.88	12.58	11.68
Ban Don	12.61	11.17	12.50	14.00	12.03	09.97	11.45	13.23	12.12
Nakhon Si Thammarat	12.13	10.84	11.72	13.33	11.67	09.79	10.95	12.67	11.65
Phuket	11.49	11.45	11.61	12.97	11.25	08.92	10.10	11.34	11.14
Trang	12.42	11.04	12.07	13.65	11.46	09.64	11.02	12.77	11.76
Songkhla	11.79	10.54	10.81	14.78	13.96	11.13	09.00	10.94	11.63
Narathiwat	12.06	10.67	11.85	13.43	11.66	09.70	10.82	12.54	11.59

สถานี Station	อุณหภูมิอากาศ (°ซ) Temperature in °C.							
	ค่าปานกลาง Means							
	ประจำเดือน For Month	สูงสุด Max.	ต่ำสุด Min.	ประจำวัน Daily Extremes				ระยะเปลี่ยนประจำวัน Daily Range
				สูงสุด Highest	วันที่ Date	ต่ำสุด Lowest	วันที่ Date	
Chiangrai	19.9	28.9	10.9	21.6	20	17.8	3	18.0
Pai	-	-	-	-	-	-	-	-
Mae Hongson	21.7	30.0	13.5	24.5	21	19.8	3	16.5
Chiangmai	20.9	29.6	12.1	24.8	21	18.0	19	17.5
Nan	21.9	30.5	13.3	24.3	22	19.3	29	17.2
Lampang	22.5	32.0	12.9	25.7	21	20.5	17	19.1
Phrae	21.8	31.7	12.0	24.1	21	20.0	28	19.7
Mae Sariang	22.1	30.6	13.5	27.6	24	20.2	19	17.1
Uttaradit	24.0	33.3	14.8	26.3	3	21.7	29	18.5
Loei	22.4	31.5	13.4	24.7	4	20.2	30	18.1
Nakhon Phanom	23.4	30.5	16.3	26.5	23	20.0	31	14.2
Udon Thani	23.6	31.4	15.8	26.0	22	20.6	20	15.6
Sakon Nakhon	23.4	31.1	15.6	26.4	23	19.7	20	15.5
Tak	24.1	32.5	15.7	27.4	22	22.2	11	16.8
Phitsanulok	25.3	32.7	18.0	28.2	22	23.8	29	14.7
Mae Sot	23.3	31.6	14.9	26.7	21	20.8	28,29	16.7
Mukdahan	23.8	31.6	16.0	27.2	23	21.2	31	15.6
Phetchabun	23.7	32.7	14.7	26.6	19	21.4	29	18.0
Khon Kaen	25.0	32.1	17.9	27.6	23	22.1	20	14.2
Roi Et	25.5	32.6	18.5	28.4	28	23.2	10	14.1
Nakhon Sawan	26.3	33.9	18.6	28.9	22	24.4	10	15.3
Chaiyaphum	25.5	32.5	18.5	28.0	23	23.0	10	14.0
Ubon Ratchathani	26.3	33.1	19.5	28.9	23	24.7	4	13.6
Nakhon Ratchasima	25.7	33.2	18.1	27.8	26	20.9	11	15.1
Surin	25.9	33.3	18.5	28.2	24	23.8	9	14.8
Lopburi	27.1	34.5	19.8	29.2	23	25.3	11	14.7
Suphanburi	26.8	34.0	19.6	28.3	23	25.1	10	14.4
Prachinburi	27.8	34.5	21.2	29.2	16	26.2	10,11	13.3
Sap Muang	23.5	31.9	15.1	25.8	24	20.7	11	16.8
Kanchanaburi	26.3	33.8	18.8	28.8	22	23.7	11	15.0
Don Muang	28.1	33.8	22.4	29.7	17	27.1	12	11.4
Aranyaprathet	27.7	34.8	20.6	30.1	24	24.7	11	14.2
Pom Phrachunlachomklao	27.2	31.2	23.1	28.8	26	25.5	1	8.1
Chonburi	27.1	32.0	22.3	28.3	4	25.6	1	9.7
Ko Sichang	27.7	30.9	24.4	28.8	26	26.2	1	6.5
Sattahip	29.4	34.3	24.6	31.2	28	25.2	20	9.7
Chanthaburi	27.3	33.0	21.6	29.2	17	25.1	19	11.4
Hua Hin	26.3	30.6	22.0	27.4	22	23.8	30	8.6
Phrachuap Khirikhan	26.1	31.5	20.7	27.9	27	23.5	21	10.8
Khlong Yai	26.7	31.2	22.2	28.9	17	25.5	30	9.0
Chumphon	26.4	31.3	21.4	28.1	14	25.0	9	9.9
Ranong	26.8	32.5	21.1	28.1	14	25.4	7	11.4
Ban Don	26.2	31.1	21.4	27.3	4	25.2	5,23	9.7
Nakhon Si Thammarat	26.8	31.3	22.3	27.9	17	25.0	20	9.0
Phuket	28.1	32.3	23.9	29.6	19	27.0	20	8.4
Trang	27.4	33.0	21.8	28.5	10	25.9	30	11.2
Songkhla	27.6	30.7	24.5	29.6	14	25.5	20	6.2
Narathiwat	26.8	30.9	22.8	28.1	16	25.8	19	8.1

สถานี Station	อุณหภูมิอากาศ (°ซ.) Air Temperature in °C.								
	สูงสุดและต่ำสุด Extremes				ระยะเปลี่ยนประจำวัน Daily Range				ระยะเปลี่ยนระหว่างสูงสุดและต่ำสุด
	สูงสุด Max.	วันที่ Date	ต่ำสุด Min.	วันที่ Date	มากที่สุด Greatest	วันที่ Date	น้อยที่สุด Smallest	วันที่ Date	Range between Extreme Temp.
Chiangrai	30.7	23	8.2	3,18	22.8	24	12.8	20	22.5
Pai	-	-	-	-	-	-	-	-	-
Mae Hongson	32.0	22	11.0	18	18.9	17	13.5	1	21.0
Chiangmai	32.1	22	6.8	19	22.3	19	11.3	21	25.3
Nan	31.9	24,25	8.3	29	22.0	29	13.0	20	23.6
Lampang	33.2	23	8.8	17	23.4	17	13.2	21	24.4
Phrae	32.9	24	7.9	28	24.0	18	14.0	20	25.0
Mae Sariang	32.5	3days	9.5	19	21.3	19	13.5	21	23.0
Uttaradit	35.2	24	9.9	29	23.5	29	11.6	20	25.3
Loei	33.8	29	8.7	30	24.9	29	7.9	3	25.1
Nakhon Phanom	34.0	23	14.1	20	18.5	15	8.6	24	19.9
Udon Thani	34.1	23	13.2	30	19.5	29	8.5	20	20.9
Sakon Nakhon	34.4	23	13.4	9,11	19.3	15	11.1	24	21.0
Tak	33.8	18	12.5	15	20.9	15	9.6	20	21.3
Phitsanulok	34.4	22	14.4	28	18.9	28	8.7	4	20.0
Mae Sot	33.1	19	11.1	31	21.1	19	11.1	22	22.0
Mukdahan	34.8	15	13.3	11	20.5	15	8.0	25	21.5
Phetchabun	34.5	17	9.4	29	23.9	28,29	10.3	19	25.1
Khon Kaen	35.0	29	15.0	10	18.3	29	7.8	20	20.0
Roi Et	35.2	15	14.0	10	18.4	10	9.6	19	21.2
Nakhon Sawan	36.4	28	14.4	30	20.8	29	4.2	4	22.0
Chaiyaphum	34.7	17	14.0	10	20.5	31	8.9	19	20.7
Ubon Ratchathani	35.5	16	17.5	11	16.7	15	9.9	27	18.0
Nakon Ratchasima	36.3	29	10.0	11	21.7	11	9.4	20	26.3
Surin	35.5	17	15.8	9	17.7	17	11.6	20	19.7
Lopburi	36.2	18	16.1	11	18.4	11	9.0	20	20.1
Suphanburi	36.0	17	15.8	30	19.4	30	8.9	20	20.2
Prachinburi	36.5	16	18.2	10,11	16.0	10,11	8.9	20	18.3
Sap Muang	35.0	24	11.0	10	21.7	30	11.5	5	24.0
Kanchanaburi	35.5	4days	14.6	11	19.3	30	6.9	20	20.9
Don Muang	35.6	17	20.1	12	14.0	12	6.9	20	15.5
Aranyaprathet	37.3	16	16.5	10	17.1	10,13	9.0	19	20.8
Pom Phrachunlachomklao	32.3	26	20.2	1	10.9	12	5.4	29	12.1
Chonburi	34.0	9	19.0	11	14.5	11	6.7	28	15.0
Ko Sichang	32.0	9	22.0	1	9.1	11	4.4	26	10.0
Sattahip	36.8	31	22.0	11	13.0	11	3.2	19	14.8
Chanthaburi	35.5	17	18.5	9	15.6	9	4.5	19	17.0
Hua Hin	32.3	28	17.8	30	12.0	30	2.6	20	14.5
Prachuap Khirikhan	34.2	25	17.4	10	14.7	10	3.0	21	16.8
Khlong Yai	33.1	17	19.6	30	11.8	9	4.2	27	13.5
Chumphon	33.1	17,18	19.0	9	12.7	29	4.1	19	14.0
Ranong	34.2	24	19.6	7	13.7	24	6.6	19	14.6
Ban Don	32.4	31	19.9	28	12.4	31	6.7	19	12.5
Nakhon Si Thammarat	32.4	17,28	20.8	6	11.4	28	5.1	19	11.6
Phuket	33.5	29	22.5	27	10.1	27	5.4	20	11.0
Trang	35.6	28	17.8	30	16.2	30	7.4	9	17.8
Songkhla	32.3	14	22.1	30	8.9	26	3.9	24	10.2
Narathiwat	33.0	16	20.3	30	11.3	30	4.4	19	12.7

สถานี Station	ความชื้นสัมพันธ์ (%) Relative Humidity in %								
	ค่าปานกลาง Means					ค่าสูงสุดและต่ำสุด Absolute Extremes			
	ประจำเดือน For Month	ประจำวัน Daily Extremes							
		สูงที่สุด Highest	วันที่ Date	ต่ำที่สุด Lowest	วันที่ Date	สูงที่สุด Highest	วันที่ Date	ต่ำที่สุด Lowest	วันที่ Date
Chiangrai	77.9	85.6	8	71.0	22	98.0	3days	30.0	28
Pai	-	-	-	-	-	-	-	-	-
Mae Hongson	75.1	79.6	10	70.3	29	96.0	11	35.0	4days
Chaingmai	73.7	77.3	6	65.5	22	98.0	1,11	25.0	22
Nan	81.6	85.8	1	72.4	28	100.0	22days	24.0	28
Lampang	65.7	72.5	4	53.0	29	99.0	6days	20.0	28
Phrae	76.7	82.4	9	70.4	30	100.0	4days	30.0	28
Mae Sariang	76.4	80.7	6,10	71.7	30	97.0	25,31	36.0	26
Uttaradit	72.6	81.4	4	66.8	18	97.0	26	29.0	17
Loei	68.5	81.5	3	55.0	29	97.0	4days	21.0	29
Nakhon Phanom	67.3	76.8	22	57.3	18	98.0	10	29.0	13,17
Udon Thani	73.9	80.3	21	64.5	23	97.0	9	28.0	23
Sakon Nakhon	70.0	76.5	21	63.3	17	99.0	22	38.0	17
Tak	69.6	80.3	4	52.9	27	98.0	5days	27.0	23
Phitsanulok	67.5	74.8	4	60.0	29	91.0	4days	30.0	23,29
Mae Sot	69.3	77.3	21	63.2	30	98.0	7,31	33.0	30
Mukdahan	64.7	73.0	25	59.0	15	100.0	1	37.0	10
Phetchabun	63.7	80.8	4	55.6	24	99.0	14	26.0	29
Khon Kaen	68.8	76.1	26	59.1	29	96.0	27	28.0	29
Roi Et	70.3	77.1	2	60.6	29	98.0	7,8	33.0	29
Nakhon Sawan	67.2	84.8	4	56.0	30	98.0	6days	28.0	30
Chaiyaphum	54.7	62.0	1	44.2	29	92.0	2,13	20.0	29
Ubon Ratchathani	69.1	76.6	27	62.6	19	95.0	8	32.0	17
Nakhon Ratchasima	68.3	75.6	6	59.4	24	96.0	7	33.0	24
Surin	68.1	74.0	6	62.5	30	96.0	3days	36.0	30
Lopburi	65.3	73.5	3	58.3	30	94.0	3,30	24.0	29,30
Suphanburi	61.5	73.8	4	48.4	30	98.0	23,27	23.0	29
Prachinburi	62.8	68.8	26	55.2	6	96.0	1,3	35.0	10
Sap Muang	62.4	76.8	2	50.6	29	96.0	3days	30.0	29
Kanchanaburi	61.2	78.8	4	43.2	30	94.0	3days	11.0	30
Don Muang	75.9	83.0	4	64.3	10	100.0	18,30	40.0	10
Aranyaprathet	69.4	74.3	2	64.8	17	100.0	29	34.0	17
Pom Phrachunlachomklao	70.0	76.6	19	64.0	11	98.0	18	51.0	13
Chonburi	71.3	81.2	19	60.0	10	94.0	17	39.0	9
Ko Sichang	69.6	79.2	19	61.4	7	95.0	1	46.0	10
Sattahip	74.6	92.9	19	61.5	10	99.0	19	42.0	10
Chanthaburi	79.1	91.9	19	66.4	10	99.0	3	42.0	10
Hua Hin	75.8	94.3	20	63.0	11	98.0	20	45.0	11
Prachuap Khirikhan	81.3	98.4	21	74.3	7	100.0	21	52.0	10
Khlong Yai	79.6	90.7	19	71.7	2	100.0	21	42.0	2
Chumphon	81.8	96.0	19	76.8	29	99.0	19	55.0	28
Ranong	77.3	87.0	19	69.2	21	98.0	13,19	45.0	31
Ban Don	83.1	90.1	19	77.6	22	98.0	5days	51.0	2
Nakhon Si Thammarat	84.3	95.4	19	81.1	31	100.0	19	53.0	28
Phuket	71.8	78.8	5	66.0	30	98.0	19	39.0	30
Trang	78.3	89.0	7	72.0	21	99.0	5	42.0	28
Songkhla	80.2	90.4	8	73.1	31	98.0	6days	61.0	31
Narathiwat	82.3	92.7	19	75.2	31	98.0	5days	56.0	24,30

สถานี Station	ลมผิวพื้น Surface Winds								
	ทิศร่วม Resultant Direction				ความแน่ทิศ Steadiness in %				กำลังลมอย่างมากที่สุดตามมาตราโบฟอร์ต Greatest force in Beaufort Scale
	เวลา 0700	เวลา 1000	เวลา 1300	เวลา 1600	เวลา 0700	เวลา 1000	เวลา 1300	เวลา 1600	
Chiangrai	W	N82E	N82E	S54E	3	53	53	48	4
Pai	-	-	-	-	-	-	-	-	-
Mae Hongson	Calm	N30E	N66W	N76W	-	26	32	27	3
Chiangmai	N45W	S51E	S45E	S12E	5	5	45	68	5
Nan	S71E	S47E	S59E	S34E	7	53	76	64	3
Lampang	N45W	N22W	S52W	S41W	4	19	80	32	5
Phrae	S22W	N20W	N21W	N84W	19	82	30	25	4
Mae Sariang	N13E	N	N16W	N73W	11	10	26	7	3
Uttaradit	N45E	N51E	N32E	N34W	10	100	33	13	4
Loei	N	N17E	N61E	N73E	11	73	36	37	5
Nakhon Phanom	S45E	E	N82E	N72E	15	69	74	55	5
Udon Thani	W	N32E	N17E	N4E	3	46	37	35	5
Sakon Nakhon	S	N65E	N39E	N30E	19	66	67	49	5
Tak	N27E	N27W	N67W	S63W	7	59	25	37	5
Phitsanulok	N45W	N5E	N55W	N76W	5	33	40	41	4
Mae Sot	Calm	S50E	N82W	N75W	-	51	46	75	4
Mukdahan	N49E	N54E	N48E	N48E	35	89	84	79	4
Phetchabun	N	N31E	S22E	S24W	3	69	4	32	4
Khon Kaen	N6W	N19E	N12E	N3W	20	70	64	33	4
Roi Et	S82E	N74E	S84E	S45E	16	61	30	5	4
Nakhon Sawan	S11W	N11E	N27E	N8E	17	50	51	23	3
Chaiyaphum	N76E	N76E	N81E	S34E	14	41	20	12	4
Ubon Ratchathani	N38E	N68E	N40E	N	37	53	51	27	4
Nakhon Ratchasima	N45E	N45E	N24E	N63E	14	46	32	29	5
Surin	N51E	N73E	N16E	N9W	47	45	24	13	3
Lopburi	N45E	N72E	N76W	N11W	3	3	14	17	5
Suphanburi	N39W	N25W	N37W	N67W	47	62	49	25	3
Prachinburi	E	S77E	S60E	S63E	10	44	26	15	5
Sap Muang	N45E	N59E	N32E	N27E	5	19	43	22	4
Kanchanaburi	W	N81W	N27E	S39E	13	43	7	21	5
Don Muang	N18W	N40W	N68W	N45W	31	26	18	46	5
Aranyaprathet	S69W	N16W	N1W	N30W	28	24	26	26	4
Pom Phrachunlachomklao	N35W	N41E	S3E	S43W	4	60	33	63	5
Chonburi	N87E	N45W	N74W	S76W	26	5	48	54	4
Ko Sichang	N7W	N51W	N70W	S78W	16	47	77	80	4
Sattahip	N27W	S45W	S60W	S68W	15	19	79	71	6
Chanthaburi	N18E	N38E	S34E	S45W	10	37	12	32	6
Hua Hin	N82W	N36E	N69E	N82E	70	45	74	73	7
Prachuap Khirikhan	N73W	N1E	N87E	N84E	34	72	56	59	5
Khlong Yai	N30E	S86W	S79W	N89W	91	52	87	79	3
Chumphon	Calm	S86E	S66E	S72E	-	39	90	93	7
Ranong	N62E	N53E	N72E	N82E	56	49	31	23	4
Ban Don	Calm	N51E	N19E	N28E	-	42	80	78	6
Nakhon Si Thammarat	Calm	N37E	N72E	N74E	-	16	86	82	5
Phuket	N45E	N45E	N56E	N57E	28	97	75	78	4
Trang	N9E	N77E	N76E	N75E	20	60	84	92	7
Songkhla	N88E	N86E	N82E	N73E	39	89	93	92	8
Narathiwat	S27W	S42E	N77E	N77E	31	42	97	97	8

สถานี Station	ลมผิวพื้น Surface Winds														
	ทิศลม Wind Direction									กำลังลมตามมาตราโบฟอร์ต Wind Force in Beaufort Scale					
	ทำการตรวจเวลา 0700 Observation at 0700									ทำการตรวจเวลา 0700 Observation at 0700					
	Calm	N	NE	E	SE	S	SW	W	NW	1—3	4	5—6	7	8—9	> 9
Chiangrai	30	-	-	-	-	-	-	1	-	1	-	-	-	-	-
Pai	-	-	-	-	-	-	-	-	-	-	-	-	-	-	-
Mae Hongson	31	-	-	-	-	-	-	-	-	-	-	-	-	-	-
Chiangmai	29	1	-	-	-	-	-	1	-	2	-	-	-	-	-
Nan	29	-	-	1	1	-	-	-	-	2	-	-	-	-	-
Lampang	30	-	1	-	-	-	-	-	-	1	-	-	-	-	-
Phrae	19	1	-	1	2	2	4	1	1	12	-	-	-	-	-
Mae Sariang	28	2	1	-	-	-	-	-	-	3	-	-	-	-	-
Uttaradit	28	-	3	-	-	-	-	-	-	3	-	-	-	-	-
Loei	25	3	1	-	-	1	-	-	1	6	-	-	-	-	-
Nakhon Phanom	15	-	2	3	2	5	-	1	3	16	-	-	-	-	-
Udon Thani	17	-	1	3	3	-	-	5	2	14	-	-	-	-	-
Sakon Nakhon	24	-	-	-	2	3	2	-	-	7	-	-	-	-	-
Tak	28	2	-	1	-	-	-	-	-	3	-	-	-	-	-
Phitsanulok	29	1	-	-	-	-	-	1	-	2	-	-	-	-	-
Mae Sot	31	-	-	-	-	-	-	-	-	-	-	-	-	-	-
Mukdahan	19	1	8	2	-	-	-	-	1	12	-	-	-	-	-
Phetchabun	30	1	-	-	-	-	-	-	-	1	-	-	-	-	-
Khon Kaen	22	5	2	-	-	-	-	2	-	9	-	-	-	-	-
Roi Et	26	-	-	4	1	-	-	-	-	4	1	-	-	-	-
Nakhon Sawan	21	1	-	-	2	4	2	1	-	10	-	-	-	-	-
Chaiyaphum	22	-	2	5	-	-	-	2	-	9	-	-	-	-	-
Ubon Ratchathani	16	3	10	1	-	-	1	-	-	15	-	-	-	-	-
Nakhon Ratchasima	26	1	3	1	-	-	-	-	-	5	-	-	-	-	-
Surin	12	3	11	3	-	2	-	-	-	19	-	-	-	-	-
Lopburi	26	2	1	-	-	2	-	-	-	3	1	1	-	-	-
Suphanburi	15	4	-	-	-	-	-	2	10	16	-	-	-	-	-
Prachinburi	28	-	-	3	-	-	-	-	-	3	-	-	-	-	-
Sap Muang	29	-	2	-	-	-	-	-	-	2	-	-	-	-	-
Kanchanaburi	27	-	-	-	-	-	-	4	-	4	-	-	-	-	-
Don Muang	10	1	1	6	-	-	-	3	10	21	-	-	-	-	-
Aranyaprathet	18	-	2	-	-	-	4	7	-	13	-	-	-	-	-
Pom Phrachunlachomklao	24	2	1	1	-	-	2	1	-	7	-	-	-	-	-
Chonburi	20	-	1	8	-	1	-	-	1	11	-	-	-	-	-
Ko Sichang	20	5	2	-	1	-	1	2	-	10	1	-	-	-	-
Sattahip	8	12	-	1	-	6	3	1	-	20	3	-	-	-	-
Chanthaburi	27	2	2	-	-	-	-	-	-	4	-	-	-	-	-
Hua Hin	9	-	-	-	-	-	-	18	4	22	-	-	-	-	-
Prachuap Khirikhan	15	-	-	-	1	-	4	2	9	15	1	-	-	-	-
Khlong Yai	-	11	19	1	-	-	-	-	-	31	-	-	-	-	-
Chumphon	27	-	-	-	2	-	-	-	2	3	1	-	-	-	-
Ranong	12	1	10	8	-	-	-	-	-	19	-	-	-	-	-
Ban Don	31	-	-	-	-	-	-	-	-	-	-	-	-	-	-
Nakhon Si Thammarat	29	-	1	-	-	-	1	-	-	2	-	-	-	-	-
Phuket	23	-	8	-	-	-	-	-	-	8	-	-	-	-	-
Trang	24	5	2	-	-	-	-	-	-	7	-	-	-	-	-
Songkhla	16	-	4	8	2	1	-	-	-	6	5	4	-	-	-
Narathiwat	17	-	-	3	-	1	10	-	-	14	-	-	-	-	-

สถานี Station	ลมผิวพื้น Surface Winds														
	ทิศลม Wind Direction									กำลังลมตามมาตราโบฟอร์ต Wind Force in Beaufort Scale					
	ทำการตรวจเวลา 1000 Observation at 1000									ทำการตรวจเวลา 1000 Observation at 1000					
	Calm	N	NE	E	SE	S	SW	W	NW	1—3	4	5—6	7	8—9	> 9
Chiangrai	9	2	2	15	-	1	1	1	-	22	-	-	-	-	-
Pai	-	-	-	-	-	-	-	-	-	-	-	-	-	-	-
Mae Hongson	23	3	5	-	-	-	-	-	-	8	-	-	-	-	-
Chiangmai	19	5	-	-	3	3	1	-	-	12	-	-	-	-	-
Nan	5	1	1	9	5	8	1	1	-	26	-	-	-	-	-
Lampang	9	3	6	-	2	1	4	2	4	22	-	-	-	-	-
Phrae	1	19	1	-	-	-	1	5	4	30	-	-	-	-	-
Mae Sariang	28	3	-	-	-	-	-	-	-	3	-	-	-	-	-
Uttaradit	1	-	26	4	-	-	-	-	-	30	-	-	-	-	-
Loei	1	16	9	1	-	2	1	-	1	30	-	-	-	-	-
Nakhon Phanom	-	1	6	14	7	1	-	1	1	28	3	-	-	-	-
Udon Thani	-	6	3	11	2	-	-	3	6	31	-	-	-	-	-
Sakon Nakhon	2	2	10	9	5	-	-	-	3	29	-	-	-	-	-
Tak	6	9	1	2	-	-	-	4	9	24	1	-	-	-	-
Phitsanulok	11	7	1	4	1	1	-	1	5	20	-	-	-	-	-
Mae Sot	8	1	-	9	5	7	-	1	-	23	-	-	-	-	-
Mukdahan	1	1	22	7	-	-	-	-	-	30	-	-	-	-	-
Phetchabun	6	8	16	-	-	1	-	-	-	25	-	-	-	-	-
Khon Kaen	2	11	13	1	-	-	1	2	1	29	-	-	-	-	-
Roi Et	5	1	6	16	-	-	2	-	1	25	1	-	-	-	-
Nakhon Sawan	2	13	3	4	2	1	1	1	4	29	-	-	-	-	-
Chaiyaphum	5	-	5	14	-	1	-	5	1	26	-	-	-	-	-
Ubon Ratchathani	1	1	13	8	2	1	3	1	1	28	2	-	-	-	-
Nakhon Ratchasima	3	5	9	7	2	-	1	3	1	28	-	-	-	-	-
Surin	1	2	10	8	3	2	3	1	1	30	-	-	-	-	-
Lopburi	3	5	6	-	5	4	3	4	1	25	2	1	-	-	-
Suphanburi	2	13	2	-	-	2	1	3	8	29	-	-	-	-	-
Prachinburi	4	1	2	13	3	3	2	1	2	27	-	-	-	-	-
Sap Muang	15	-	10	1	-	1	4	-	-	16	-	-	-	-	-
Kanchanaburi	15	1	1	-	-	-	1	12	1	16	-	-	-	-	-
Don Muang	1	7	3	2	1	6	-	6	5	30	-	-	-	-	-
Aranyaprathet	-	1	13	-	3	1	-	13	-	31	-	-	-	-	-
Pom Phrachunlachomklao	1	5	14	5	1	1	1	1	2	30	-	-	-	-	-
Chonburi	1	1	7	5	-	4	4	6	3	25	5	-	-	-	-
Ko Sichang	5	7	3	-	-	-	5	6	5	25	1	-	-	-	-
Sattahip	3	6	4	1	1	5	10	1	-	25	3	-	-	-	-
Chanthaburi	19	2	10	-	-	-	-	-	-	11	1	-	-	-	-
Hua Hin	2	7	9	6	-	2	2	2	1	29	-	-	-	-	-
Prachuap Khirikhan	1	22	3	1	-	1	1	2	-	24	6	-	-	-	-
Khlong Yai	4	1	1	2	1	1	4	15	2	27	-	-	-	-	-
Chumphon	12	3	-	10	4	1	-	1	-	17	2	-	-	-	-
Ranong	3	5	5	13	-	-	1	3	1	26	2	-	-	-	-
Ban Don	15	2	8	5	-	-	-	-	1	16	-	-	-	-	-
Nakhon Si Thammarat	10	5	1	7	-	2	2	1	3	21	-	-	-	-	-
Phuket	-	1	29	1	-	-	-	-	-	31	-	-	-	-	-
Trang	10	1	6	12	2	-	-	-	-	16	5	-	-	-	-
Songkhla	1	-	7	19	4	-	-	-	-	4	17	8	1	-	-
Narathiwat	5	-	5	7	1	9	4	-	-	26	-	-	-	-	-

สถานี Station	ลมผิวพื้น Surface Winds														
	ทิศลม Wind Direction									กำลังลมตามมาตราโบฟอร์ต Wind Force in Beaufort Scale					
	ทำการตรวจเวลา 1300 Observation at 1300									ทำการตรวจเวลา 1300 Observation at 1300					
	Calm	N	NE	E	SE	S	SW	W	NW	1—3	4	5—6	7	8—9	> 9
Chiangrai	2	7	1	14	2	4	-	1	-	29	-	-	-	-	-
Pai	-	-	-	-	-	-	-	-	-	-	-	-	-	-	-
Mae Hongson	-	5	2	4	1	2	3	10	4	31	-	-	-	-	-
Chiangmai	5	3	2	4	8	6	3	-	-	25	1	-	-	-	-
Nan	-	1	1	11	14	2	2	-	-	31	-	-	-	-	-
Lampang	-	2	-	-	-	4	20	2	3	30	1	-	-	-	-
Phrae	-	13	2	1	2	4	5	-	4	31	-	-	-	-	-
Mae Sariang	10	11	1	1	-	3	3	2	-	21	-	-	-	-	-
Uttaradit	14	5	7	2	-	1	1	1	-	17	-	-	-	-	-
Loei	-	6	5	7	4	3	1	2	3	31	-	-	-	-	-
Nakhon Phanom	-	5	5	14	5	2	-	-	-	30	1	-	-	-	-
Udon Thani	-	7	5	5	3	1	2	3	5	26	5	-	-	-	-
Sakon Nakhon	2	4	14	6	-	-	1	1	3	29	-	-	-	-	-
Tak	2	5	1	3	2	3	4	5	6	25	4	-	-	-	-
Phitsanulok	11	4	-	-	-	3	1	3	9	20	-	-	-	-	-
Mae Sot	1	4	2	2	-	3	2	15	2	29	1	-	-	-	-
Mukdahan	-	2	22	5	-	-	1	1	-	30	1	-	-	-	-
Phetchabun	4	6	4	1	3	6	4	2	1	27	-	-	-	-	-
Khon Kaen	1	11	12	1	-	-	2	3	1	30	-	-	-	-	-
Roi Et	7	-	5	9	2	2	3	2	1	23	1	-	-	-	-
Nakhon Sawan	1	12	7	3	2	2	2	-	2	30	-	-	-	-	-
Chaiyaphum	2	1	5	8	4	1	2	5	3	29	-	-	-	-	-
Ubon Ratchathani	1	7	11	4	2	2	1	1	2	30	-	-	-	-	-
Nakhon Ratchasima	-	5	9	4	2	1	4	2	4	30	1	-	-	-	-
Surin	-	7	6	3	2	5	-	5	3	31	-	-	-	-	-
Lopburi	2	6	5	1	-	7	4	4	2	27	2	-	-	-	-
Suphanburi	-	7	4	-	-	5	1	3	11	31	-	-	-	-	-
Prachinburi	1	1	2	10	6	1	2	7	1	28	2	-	-	-	-
Sap Muang	6	2	17	-	-	-	4	2	-	23	2	-	-	-	-
Kanchanaburi	3	1	9	3	2	1	6	4	2	28	-	-	-	-	-
Don Muang	1	3	2	4	2	4	3	5	7	26	4	-	-	-	-
Aranyaprathet	-	1	13	2	1	1	1	12	-	29	2	-	-	-	-
Pom Phrachunlachomklao	-	3	2	6	3	5	10	2	-	30	1	-	-	-	-
Chonburi	-	-	7	2	-	-	3	17	2	22	9	-	-	-	-
Ko Sichang	1	3	1	-	-	-	2	16	8	30	-	-	-	-	-
Sattahip	-	-	-	-	2	2	14	11	2	19	12	-	-	-	-
Chanthaburi	3	2	9	2	-	6	8	1	-	27	1	-	-	-	-
Hua Hin	-	3	10	14	2	1	-	1	-	31	-	-	-	-	-
Prachuap Khirikhan	1	3	11	4	7	5	-	-	-	23	7	-	-	-	-
Khlong Yai	1	-	-	-	-	1	8	19	2	30	-	-	-	-	-
Chumphon	-	-	-	16	13	2	-	-	-	10	15	6	-	-	-
Ranong	-	-	8	12	1	-	3	7	-	29	2	-	-	-	-
Ban Don	1	15	8	4	-	-	-	-	3	29	1	-	-	-	-
Nakhon Si Thammarat	-	4	6	21	-	-	-	-	-	28	3	-	-	-	-
Phuket	1	1	22	2	3	1	1	-	-	29	1	-	-	-	-
Trang	1	2	7	20	-	1	-	-	-	14	13	3	-	-	-
Songkhla	1	-	6	23	1	-	-	-	-	1	20	9	-	-	-
Narathiwat	1	-	10	19	1	-	-	-	-	28	2	-	-	-	-

สถานี Station	ลมผิวพื้น Surface Winds														
	ทิศลม Wind Direction									กำลังลมตามมาตราโบฟอร์ต Wind Force in Beaufort Scale					
	ทำการตรวจเวลา 1600 Observation at 1600									ทำการตรวจเวลา 1600 Observation at 1600					
	Calm	N	NE	E	SE	S	SW	W	NW	1—3	4	5—6	7	8—9	>9
Chiangrai	3	2	1	13	-	9	2	1	-	28	-	-	-	-	-
Pai	-	-	-	-	-	-	-	-	-	-	-	-	-	-	-
Mae Hongson	9	2	-	5	-	1	2	9	3	22	-	-	-	-	-
Chiangmai	8	-	-	1	7	12	3	-	-	23	-	-	-	-	-
Nan	3	-	-	7	10	8	1	2	-	28	-	-	-	-	-
Lampang	1	-	6	-	2	6	10	2	4	28	2	-	-	-	-
Phrae	-	10	-	1	3	3	9	2	3	27	4	-	-	-	-
Mae Sariang	14	7	1	-	-	5	3	1	-	17	-	-	-	-	-
Uttaradit	13	-	6	1	-	2	2	4	3	18	-	-	-	-	-
Loei	-	5	1	13	3	2	1	3	3	30	1	-	-	-	-
Nakhon Phanom	-	8	4	9	7	1	-	2	-	30	1	-	-	-	-
Udon Thani	2	6	4	6	2	-	1	6	4	29	-	-	-	-	-
Sakon Nakhon	4	4	10	4	2	-	1	2	4	27	-	-	-	-	-
Tak	3	2	-	1	4	6	1	10	4	22	6	-	-	-	-
Phitsanulok	13	2	-	-	-	3	-	8	5	18	-	-	-	-	-
Mae Sot	-	6	-	-	1	-	1	21	2	28	3	-	-	-	-
Mukdahan	1	1	24	1	2	-	1	1	-	30	-	-	-	-	-
Phetchabun	8	3	1	-	2	10	2	5	-	22	1	-	-	-	-
Khon Kaen	10	6	8	-	-	-	3	4	-	21	-	-	-	-	-
Roi Et	16	1	3	3	-	3	3	1	1	15	-	-	-	-	-
Nakhon Sawan	4	9	3	2	4	2	2	2	3	27	-	-	-	-	-
Chaiyaphum	5	-	4	6	3	4	-	8	1	26	-	-	-	-	-
Ubon Ratchathani	5	6	6	1	2	2	3	1	5	26	-	-	-	-	-
Nakhon Ratchasima	3	5	4	7	4	2	1	3	2	28	-	-	-	-	-
Surin	-	7	7	2	1	4	5	4	1	31	-	-	-	-	-
Lopburi	4	7	1	1	2	11	2	2	1	25	-	2	-	-	-
Suphanburi	2	5	2	-	3	6	1	4	8	29	-	-	-	-	-
Prachinburi	-	-	4	9	4	3	-	10	1	30	1	-	-	-	-
Sap Muang	2	2	16	-	-	-	10	1	-	27	2	-	-	-	-
Kanchanaburi	4	1	5	3	7	1	6	3	1	26	-	1	-	-	-
Don Muang	-	1	-	1	5	7	5	7	5	28	3	-	-	-	-
Aranyaprathet	-	1	12	2	-	1	2	13	-	30	1	-	-	-	-
Pom Phrachunlachomklao	2	3	1	-	-	7	15	3	-	29	-	-	-	-	-
Chonburi	1	-	5	1	-	1	9	14	-	23	7	-	-	-	-
Ko Sichang	-	-	-	-	2	1	6	20	2	31	-	-	-	-	-
Sattahip	1	1	-	-	-	5	9	10	5	24	6	-	-	-	-
Chanthaburi	3	3	6	-	-	4	14	1	-	28	-	-	-	-	-
Hua Hin	1	1	9	13	5	1	-	1	-	30	-	-	-	-	-
Prachuap Khirikhan	-	5	8	7	7	4	-	-	-	23	8	-	-	-	-
Khlong Yai	2	1	1	-	-	-	5	19	3	29	-	-	-	-	-
Chumphon	-	-	-	18	13	-	-	-	-	11	17	3	-	-	-
Ranong	-	2	4	13	-	2	3	6	1	29	2	-	-	-	-
Ban Don	-	14	8	7	-	-	-	-	2	31	-	-	-	-	-
Nakhon Si Thammarat	2	3	6	19	1	-	-	-	-	28	1	-	-	-	-
Phuket	1	-	23	2	4	-	-	1	-	30	-	-	-	-	-
Trang	-	-	11	19	1	-	-	-	-	7	16	8	-	-	-
Songkhla	-	-	13	17	1	-	-	-	-	4	10	13	4	-	-
Narathiwat	-	1	8	21	-	1	-	-	-	26	4	1	-	-	-

สถานี Station	จำนวนเมฆ Cloud Amount 0—8		ทรรศนวิสัย Visibility Km.		จำนวนฝนตก มม. Rainfall in mm.				จำนวนน้ำระเหย มม. Evaporation (piche) mm.		
	เวลา 0700	เวลา 1300	เวลา 0700	เวลา 1300	วันมีฝน Rainy day	จำนวนฝนตก Total Amount	มากที่สุดในวันหนึ่ง Heaviest in 24 hours จำนวน Amount	วันที่ Date	รวมทั้งเดือน Total for Month	มากที่สุดในวันหนึ่ง Greatest in one day	วันที่ Date
Chiangrai	2.3	2.3	3.2	11.6	1	1.2	1.2	20	49.7	2.9	27
Pai	-	-	-	-	-	-	-	-	-	-	-
Mae Hongson	5.2	1.3	0.6	16.3	-	-	-	-	46.6	2.0	22
Chiangmai	1.7	1.4	5.4	7.6	1	1.9	1.9	20	78.1	3.6	22
Nan	8.3	2.1	0.4	10.0	2	1.6	1.4	19	49.9	3.2	27
Lampang	1.8	1.9	3.7	11.6	-	-	-	-	76.7	3.8	28
Phrae	3.9	2.9	1.0	8.3	1	0.1	0.1	19	83.6	4.3	26
Mae Sariang	7.7	1.3	1.1	18.3	-	-	-	-	48.3	2.3	28
Uttaradit	2.4	2.4	9.8	13.8	1	0.3	0.3	20	75.3	3.2	3days
Loei	1.7	1.8	1.4	12.0	3	8.1	7.0	2	78.2	5.0	29
Nakhon Phanom	2.0	2.6	4.0	10.2	-	-	-	-	92.1	4.3	18,24
Udon Thani	2.3	2.7	2.5	9.0	-	-	-	-	90.0	4.0	23
Sakon Nakhon	2.8	3.0	7.2	10.1	-	-	-	-	69.1	3.2	18
Tak	2.2	2.1	5.6	15.0	1	1.4	1.4	20	97.1	4.8	29
Phitsanulok	2.1	1.9	3.5	8.8	1	0.1	0.1	21	-	-	-
Mae Sot	1.3	1.7	9.8	15.0	2	11.8	11.6	20	61.1	2.4	24
Mukdahan	2.9	2.8	4.5	10.8	-	-	-	-	101.8	5.2	19
Phetchabun	2.6	2.4	6.0	11.1	1	0.7	0.7	4	75.1	4.2	29
Khon Kaen	3.3	2.6	6.1	10.3	-	-	-	-	111.5	6.1	23
Roi Et	3.7	3.3	6.8	11.4	-	-	-	-	84.5	3.7	30
Nakhon Sawan	2.7	2.1	8.5	12.1	2	3.4	1.8	3	94.3	4.1	26,30
Chaiyaphum	3.0	2.5	5.1	10.7	-	-	-	-	145.4	7.1	29
Ubon Ratchathani	4.1	3.8	5.4	11.7	2	5.5	4.8	27	156.1	8.3	19
Nakhon Ratchasima	2.3	2.9	4.5	10.1	-	-	-	-	108.8	5.0	19
Surin	3.7	4.0	6.3	9.7	1	0.3	0.3	20	122.7	6.2	19
Lopburi	4.6	3.6	5.3	12.8	2	2.6	2.3	31	109.4	4.8	5,31
Suphanburi	2.6	2.2	4.3	13.7	2	5.8	3.8	3	86.6	4.0	29
Prachinburi	3.9	4.4	4.9	10.7	-	-	-	-	103.7	4.6	6,9
Sap Muang	2.7	3.1	4.0	13.2	2	0.4	0.2	1,2	85.8	4.9	29
Kanchanaburi	2.8	3.1	4.2	9.3	-	-	-	-	111.0	5.5	29
Don Muang	3.9	3.6	7.1	18.4	1	0.8	0.8	3	-	-	-
Aranyaprathet	3.4	5.0	6.4	9.5	-	-	-	-	130.3	7.0	19
Pom Phrachunlachomklao	5.5	3.7	10.0	23.9	-	-	-	-	95.7	5.6	20
Chonburi	3.0	3.2	5.7	7.5	1	1.2	1.2	19	81.4	4.6	9
Ko Sichang	3.2	2.6	7.2	8.3	-	-	-	-	60.9	2.8	8
Sattahip	4.1	4.4	13.0	14.4	6	60.3	49.4	19	79.6	3.7	3days
Chanthaburi	4.4	5.0	4.6	11.9	5	24.0	14.4	2	88.6	4.8	9
Hua Hin	2.6	2.2	9.5	9.6	3	78.7	73.7	20	76.6	3.8	8
Prachuap Khirikhan	2.7	2.0	8.2	10.9	5	99.5	53.7	21	52.3	2.5	7,8
Khlong Yai	3.9	4.1	9.1	9.9	8	157.2	64.8	25	44.3	2.3	8
Chumphon	2.7	3.7	5.3	15.5	7	71.1	46.4	19	58.5	3.5	9
Ranong	2.5	5.4	3.8	13.0	4	24.0	19.8	18	58.9	2.5	5days
Ban Don	2.3	4.4	4.2	11.4	6	44.0	27.8	19	70.2	3.2	22
Nakhon Si Thammarat	4.0	5.3	6.7	10.2	15	245.6	183.7	19	-	-	-
Phuket	3.5	3.2	10.8	15.0	8	105.9	32.3	5	81.6	3.5	20
Trang	3.6	4.5	3.1	11.2	4	20.7	9.8	5	100.1	4.9	20
Songkhla	6.5	5.7	12.7	13.2	8	149.8	64.6	19	92.3	4.4	31
Narathiwat	5.2	5.1	12.8	13.8	17	127.4	55.6	19	-	-	-

สถานี Station	ทรรศนวิสัย Visibility									
	Number of Observations									
	<0.05 Km.	0.05—0.1Km.	0.2—0.5Km.	0.6—1.0Km.	2—4 Km.	5—10 Km.	11—20 Km.	21—30 Km.	31—50 Km.	> 50 Km.
Chiangrai *	-	2	7	11	49	115	64	-	-	-
Pai	-	-	-	-	-	-	-	-	-	-
Mae Hongson *	-	18	9	27	11	54	129	-	-	-
Chiangmai *	-	-	-	2	6	145	95	-	-	-
Nan +	-	22	9	15	41	89	10	-	-	-
Lampang +	-	1	5	-	19	50	111	-	-	-
Phrae	-	-	17	17	24	97	-	-	-	-
Mae Sariang +	-	9	9	23	31	50	64	-	-	-
Uttaradit +	-	-	-	-	-	76	110	-	-	-
Loei +	-	14	7	4	14	100	47	-	-	-
Nakhon Phanom +	-	-	9	6	5	128	38	-	-	-
Udon Thani *	-	-	-	5	95	129	19	-	-	-
Sakon Nakhon +	-	-	-	-	6	171	9	-	-	-
Tak +	-	-	1	1	1	30	153	-	-	-
Phitsanulok *	-	-	5	7	6	223	7	-	-	-
Mae Sot +	-	-	18	5	15	52	96	-	-	-
Mukdahan	-	-	6	6	10	102	31	-	-	-
Phetchabun	-	-	1	-	3	102	49	-	-	-
Khon Kaen *	-	-	-	-	8	224	16	-	-	-
Roi Et +	-	-	-	10	3	128	45	-	-	-
Nakhon Sawan +	-	-	-	1	8	124	53	-	-	-
Chaiyaphum	-	-	-	-	18	76	61	-	-	-
Ubon Ratchathani *	-	-	1	9	17	149	72	-	-	-
Nakhon Ratchasima *	-	-	-	-	18	201	29	-	-	-
Surin +	-	-	-	-	2	161	23	-	-	-
Lopburi +	-	1	-	1	13	113	58	-	-	-
Suphanburi	-	-	1	6	9	81	58	-	-	-
Prachinburi	-	-	2	4	15	80	54	-	-	-
Sap Muang	-	-	-	11	20	79	45	-	-	-
Kanchanaburi +	-	-	-	-	33	135	18	-	-	-
Don Muang *	-	2	-	-	7	32	192	15	-	-
Aranyaprathet +	-	-	-	6	2	137	41	-	-	-
Pom Phrachunlachomklao	-	-	1	-	-	22	88	35	9	-
Chonburi +	-	-	-	2	5	179	-	-	-	-
Ko Sichang	-	-	-	-	4	151	-	-	-	-
Sattahip *	-	-	-	-	3	31	214	-	-	-
Chanthaburi *	-	-	4	3	28	186	27	-	-	-
Hua Hin +	-	-	-	-	5	116	65	-	-	-
Prachuap Khirikhan +	-	-	-	2	2	117	65	-	-	-
Khlong Yai +	-	-	-	-	-	186	-	-	-	-
Chumphon +	-	-	4	-	10	67	105	-	-	-
Ranong +	-	-	-	6	18	36	126	-	-	-
Ban Don *	-	-	15	1	6	114	112	-	-	-
Nakhon Si Thammarat	-	-	1	1	4	125	24	-	-	-
Phuket	-	-	-	-	1	17	137	-	-	-
Trang +	-	-	1	12	17	93	63	-	-	-
Songkhla *	-	-	-	-	4	40	204	-	-	-
Narathiwat +	-	-	-	-	5	51	130	-	-	-

* Observation for 8 times per day.

\+ Observation for 6 times per day.

Other stations 5 times per day.

สถานี Station	จำนวนวันที่มี Number of days with						
	○	◑	◐	●	—	≡	=
Chiangrai	0	31	0	0	31	14	31
Pai	-	-	-	-	-	-	-
Mae Hongson	2	27	2	0	29	29	18
Chiangmai	14	14	3	0	31	5	31
Nan	1	10	20	0	31	28	31
Lampang	0	28	3	0	31	6	30
Phrae	0	23	8	0	31	28	31
Mae Sariang	0	19	12	0	31	26	31
Uttaradit	14	11	6	0	31	0	16
Loei	18	9	4	0	31	20	24
Nakhon Phanom	13	11	7	0	25	6	21
Udon Thani	13	14	4	0	31	0	31
Sakon Nakhon	9	15	7	0	23	0	20
Tak	7	17	7	0	31	2	31
Phitsanulok	16	8	7	0	31	7	27
Mae Sot	15	14	2	0	31	24	31
Mukdahan	0	16	15	0	19	13	21
Phetchabun	6	20	5	0	31	8	19
Khon Kaen	4	22	5	0	27	0	28
Roi Et	3	12	14	0	10	20	20
Nakhon Sawan	10	17	4	0	13	1	30
Chaiyaphum	6	21	4	0	0	0	24
Ubon Ratchathani	0	21	10	0	0	4	27
Nakhon Ratchasima	8	16	7	0	23	0	31
Surin	0	20	11	0	31	3	30
Lopburi	2	10	19	0	29	2	29
Suphanburi	7	18	6	0	31	7	30
Prachinburi	0	14	17	0	30	19	27
Sap Muang	1	18	12	0	26	11	18
Kanchanaburi	4	18	9	0	6	0	31
Don Muang	0	18	13	0	31	2	24
Aranyaprathet	0	15	16	0	6	1	24
Pom Phrachunlachomklao	0	10	20	1	19	1	21
Chonburi	2	19	10	0	27	1	31
Ko Sichang	1	23	6	1	19	0	23
Sathahip	2	14	14	1	24	0	5
Chanthaburi	0	13	15	3	28	8	29
Hua Hin	8	17	6	0	13	0	18
Prachuap Khirikhan	1	23	6	1	21	0	28
Khlong Yai	0	10	19	2	1	0	30
Chumphon	0	22	7	2	28	4	20
Ranong	0	19	11	1	30	0	27
Ban Don	0	17	14	0	30	17	17
Nakhon Si Thammarat	0	8	22	1	25	0	29
Phuket	0	18	12	1	27	0	1
Trang	0	15	15	1	20	12	21
Songkhla	0	1	27	3	29	0	4
Narathiwat	0	7	23	1	17	0	0

สถานี Station	จำนวนวันที่มี Number of days with					
	∞	Δ	↘	(R)	R	V
Chiangrai	2	0	0	0	1	0
Pai	-	-	-	-	-	-
Mae Hongson	3	0	0	0	0	0
Chiangmai	31	0	0	0	0	0
Nan	3	0	0	0	0	0
Lampang	11	0	0	0	0	0
Phrae	31	0	0	0	0	0
Mae Sariang	1	0	0	0	0	0
Uttaradit	2	0	0	0	0	0
Loei	12	0	0	0	0	0
Nakh on Phanom	22	0	0	0	0	0
Udon Thani	29	0	0	0	0	0
Sakon Nakhon	14	0	0	0	0	0
Tak	0	0	0	0	0	0
Phitsanulok	13	0	0	0	0	0
Mae Sot	18	0	0	0	0	0
Mukdahan	14	0	0	0	0	0
Phetchabun	9	0	0	0	0	0
Khon Kaen	19	0	0	0	0	0
Roi Et	4	0	0	0	0	0
Nakhon Sawan	9	0	1	0	0	0
Chaiyaphum	17	0	0	0	0	0
Ubon Ratchathani	22	0	0	0	0	0
Nakhon Ratchasima	27	0	0	0	0	0
Surin	31	0	1	0	0	0
Lopburi	29	0	0	1	0	0
Suphanburi	11	0	3	0	1	0
Prachinburi	23	0	2	1	0	0
Sap Muang	23	0	1	0	0	0
Kanchanaburi	31	0	0	0	0	0
Don Muang	1	0	2	0	0	0
Aranyaprathet	22	0	0	0	0	0
Pom Phrachunlachomklao	0	0	3	0	0	0
Chonburi	29	0	2	0	0	0
Ko Sichang	24	0	1	0	0	0
Sattahip	1	0	4	0	1	0
Chanthaburi	21	0	3	3	1	0
Hua Hin	21	0	1	1	1	0
Prachuap Khirikhan	13	0	2	1	0	0
Khlong Yai	29	0	11	6	2	0
Chumphon	3	0	12	1	1	0
Ranong	1	0	6	0	0	0
Ban Don	2	0	15	3	0	0
Nakhon Si Thammarat	4	0	1	2	1	0
Phuket	0	0	2	2	0	0
Trang	4	0	9	1	0	0
Songkhla	1	0	15	1	0	0
Narathiwat	0	0	3	0	1	0

รายงานฝนตกของบางสถานี ประจำเดือน มกราคม ๒๕๐๗

Rainfall Report of some selected stations for month of January 1964

สถานีตรวจน้ำฝน Rainfall Station	จำนวนฝนตก Amount			ต่างจากปรกติ Departure
	วันฝนตก Rainy days	๒๕๐๗ 1964	๒๕๐๖ 1963	mm.
ภาคเหนือ Northern Part				
1. Chiangrai *	1	1.2	2.0	- 10.4
2. Mae Hongson *	-	-	...	- 11.9
3. Mae Sariang *	-	-	-	- 6.8
4. Chiangmai *	1	1.9	-	- 4.7
5. Nan *	2	1.6	-	- 5.8
6. Lamphun	...	...	...	-
7. Lampang *	-	-	-	- 6.9
8. Phrae *	1	0.1	-	- 8.5
9. Uttaradit *	1	0.3	-	- 7.2
ภาคตะวันออกเฉียงเหนือ Northeastern Part				
1. Nong Khai	1	4.1	-	- 1.2
2. Loei *	3	8.1	-	- 1.8
3. Udon Thani *	-	-	-	- 7.9
4. Sakon Nakhon *	-	-	-	- 6.9
5. Khon Kaen *	-	-	-	- 6.0
6. Maha Sarakham	-	-	-	- 1.2
7. Roi Et *	-	-	-	- 2.0
8. Mukdahan *	-	-	-	- 2.9
9. Chaiyaphum *	-	-	-	- 2.2
10. Ubon Ratchathani *	2	5.5	-	+ 4.6
11. Sisaket	-	-	-	- 0.4
12. Buriram	-	-	-	- 2.9
13. Nakhon Phanom *	-	-	-	- 5.2
14. Surin *	1	0.3	-	- 1.9
15. Nakhon Ratchasima *	-	-	-	- 6.6
ภาคกลาง Central Part				
1. Sukho Thai	-	-	-	- 5.7
2. Tak *	1	1.4	-	+ 0.2
3. Mae Sot *	2	11.8	-	+ 7.9
4. Phitsanulok *	1	0.1	-	- 6.6
5 Kamphaeng Phet	-	-	-	0
6. Phichit	1	3.5	-	+ 2.3
7. Nakhon Sawan *	2	3.4	-	- 0.5
8. Phetchabun *	1	0.7	-	- 8.6
9. Uthai Thani	2	10.5	-	+ 2.6
10. Chainat	...	...	-	-
11. Singburi	1	2.1	-	- 1.4
12. Lopburi *	2	2.6	-	- 1.2
13. Ang Thong	-	-	-	- 4.9
14. Saraburi	-	-	-	- 3.9
15. Suphanburi *	2	5.8	-	+ 1.3
16. Ayutthaya	-	-	-	- 5.3
17. Nakhon Nayok	-	-	-	- 15.7
18. Pathum Thani	-	-	-	- 6.4

รายงานฝนตกของบางสถานี ประจำเดือน มกราคม ๒๕๐๗

Rainfall Report of some selected stations for month of January 1964

สถานีตรวจน้ำฝน Rainfall Station	จำนวนฝนตก Amount			ต่างจากปรกติ Departure
	วันฝนตก Rainy days	๒๕๐๗ 1964	๒๕๐๖ 1963	mm.
19. Kanchanaburi *	-	-	0.2	- 1.3
20. Nonthaburi	-	-	-	- 3.9
21. Nakhon Pathom	-	-	-	- 4.9
22. Don Muang *	1	0.8	-	- 4.8
23. Thonburi	...	...	-	-
24. Bangkok *	-	-	-	- 8.9
25. Samut Prakan	-	-	-	- 9.1
26. Samut Sakhon	1	4.3	-	- 1.8
27. Samut Songkhram	-	-	-	- 6.4
ภาคตะวันออก Eastern Part				
1. Prachinburi *	-	-	-	- 7.2
2. Aranyaprathet *	-	-	-	- 7.1
3. Chachoengsao	-	-	-	- 9.7
4. Chonburi *	1	1.2	-	- 10.1
5. Sattahip *	6	60.3	-	+ 36.2
6. Rayong	-	-	...	- 10.8
7. Chanthaburi *	5	24.0	-	+ 3.3
8. Trat	3	88.7	-	+ 51.6
9. Khlong Yai *	8	157.2	-	+ 136.0
ภาคใต้ Southern Part				
1. Ratburi	1	30.3	-	+ 26.2
2. Phetburi	...	...	-	-
3. Hua Hin *	3	78.7	-	+ 64.7
4. Prachuap Khirikhan *	5	99.5	14.5	+ 68.0
5. Chumphon *	7	71.1	95.3	+ 3.4
6. Ranong *	4	24.0	1.1	- 0.6
7. Ban Don *	6	44.0	48.0	- 18.7
8. Phang — nga	2	31.9	5.5	- 2.6
9. Nakhon Si Thammarat *	15	245.6	197.2	+ 44.6
10. Krabi	-	-	-	- 22.0
11. Phuket *	8	105.9	7.6	+ 69.2
12. Phatthalung	8	262.9	144.1	+ 128.2
13. Trang *	4	20.7	35.1	- 17.9
14. Songkhla *	8	149.8	131.3	- 9.7
15. Pattani	4	112.1	140.0	+ 28.3
16. Satun	1	2.6	18.8	- 35.4
17. Yala	-	-	...	- 158.8
18. Narathiwat *	17	127.4	207.0	- 93.8

* ผลการตรวจของสถานีตรวจอากาศกรมอุตุนิยมวิทยา
Data from Meteorological Department

— ไม่มีฝนตก **No Rainfall**

... ไม่ได้รับรายงาน **No Report**

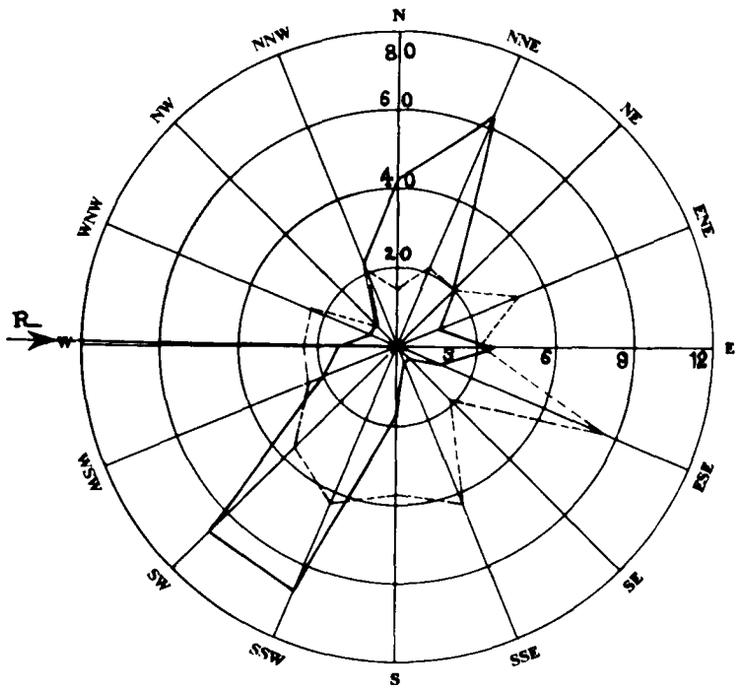

ผลสรุปการตรวจลมรายชั่วโมงของสถานี กรุงเทพ ฯ
Wind—Rose of Bangkok

เดือนมกราคม ๒๕๐๗ ทิศร่วม (Resultant Direction) N 89° 42' W January 1964

ทิศ Direction		N	NNE	NE	ENE	E	ESE	SE	SSE	S	SSW	SW	WSW	W	WNW	NW	NNW	Calm
ความถี่ Frequency	ชม. Hrs.	43	64	20	12	24	12	5	5	19	69	68	20	15	8	8	24	328
	%	5.8	8.6	2.7	1.6	3.2	1.6	0.7	0.7	2.6	9.3	9.1	2.7	2.0	1.1	1.1	3.2	44.1
ระยะทาง Travelled	กม./ชม. Km.hr.	96.8	208.8	60.0	60.0	77.6	103.2	14.4	32.8	105.6	454.4	374.4	74.4	54.4	29.6	9.6	73.6	-
เฉลี่ย Velocity	กม./ชม. Km.hr.	2.3	3.3	3.0	5.0	3.2	8.6	2.9	6.6	5.6	6.6	5.5	3.7	3.6	3.7	1.2	3.1	-

——— เส้นความถี่ของลมในทิศต่าง ๆ เป็นจำนวนชั่วโมง

- - - - - ความเร็วลมเฉลี่ยเป็น กม./ชม. ในทิศต่าง ๆ

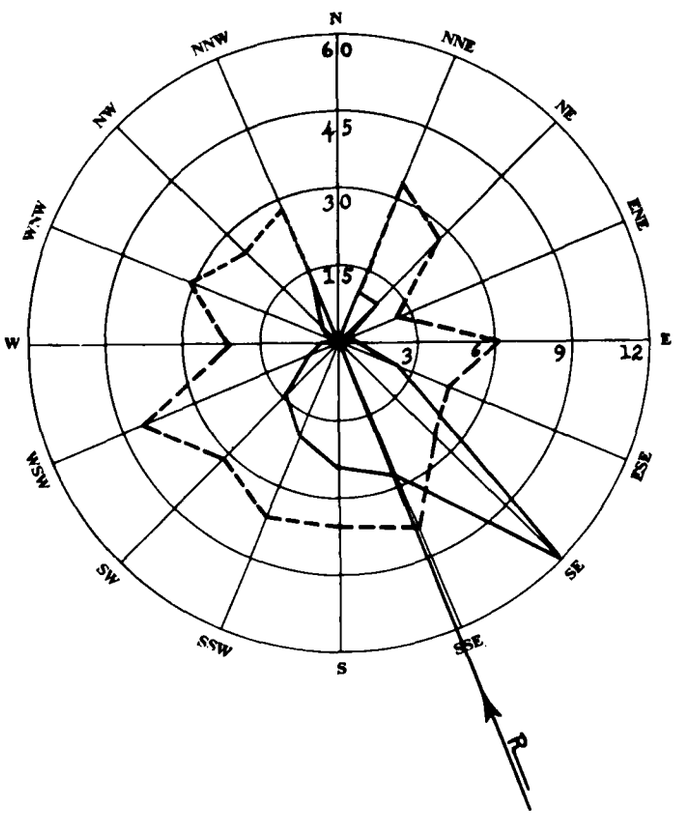

ผลสรุปการตรวจลมรายชั่วโมงของสถานี เชียงใหม่

Wind—Rose of Chiangmai

มกราคม ๒๕๐๗ ทิศร่วม (Resultant Direction) S 21° 41' E January 1

ทิศ Direction		N	NNE	NE	ENE	E	ESE	SE	SSE	S	SSW	SW	WSW	W	WNW	NW	NN
ความถี่ Frequency	ชม. Hrs.	-	10	10	1	2	11	59	28	24	19	14	5	2	1	4	1
	%	-	1.3	1.3	0.1	0.3	1.5	7.9	3.8	3.2	2.6	1.9	0.7	0.3	0.1	0.5	1.
ความเร็วรวม Distance Travelled	กม./ชม. Km.hr.	-	66.2	54.6	2.3	12.2	48.3	299.7	214.9	173.6	140.6	87.7	41.2	8.3	6.2	20.0	78.
ความเร็วเฉลี่ย Mean Velocity	กม./ชม. Km.hr.	-	6.6	5.5	2.3	6.1	4.4	5.1	7.7	7.2	7.4	6.3	8.2	4.2	6.2	5.0	5.

——— เส้นความถี่ของลมในทิศต่าง ๆ เป็นจำนวนชั่วโมง

- - - - - ความเร็วลมเฉลี่ยเป็น กม./ชม. ในทิศต่าง ๆ

บัญชีแสดงรายการที่ตั้งสถานีตรวจอากาศชายทะเล

List of Coastal Meteorological Stations with their Geographical Position.

Station	ตำบลที่ตั้งของสถานี Geographical Positions						สูงจากระดับทะเลเป็นเมตร Altitude in m.	หมายเหตุ Remarks
	แลต. Lat.	น. N.		ลอง. Long.	อ. E.			
	°	'	"	°	'	"		
San Don	13	26	31	100	36	16	19.0	
Hin Sampayue	13	33	55	100	48	07	11.3	
Ko Phai	12	55	51	100	40	25	144.0	
Rayong	12	39	37	101	16	26	18.5	
Ko Chuang	12	30	56	100	57	33	150.0	
Laem Sing	12	28	07	102	03	43	82.4	
Laem Ngop	12	10	10	102	23	46	11.0	
Lang Suan	09	56	32	99	09	45	14.0	
Ko Prap	09	13	20	99	15	25	78.0	
Ko Tapao Noi	07	49	49	98	25	37	55.0	
Laem Ta Chi	06	57	00	101	17	36	29.4	

สรุปผลการตรวจอุตุนิยมวิทยาของสถานีตรวจอากาศชายทะเล ประจำเดือน มกราคม ๒๕๐๗

Monthly Summary of Meteorological Observations for Coastal Stations for Month of January 1964

Station	ลักษณะทะเลและคลื่นใต้น้ำ State of sea and swell								
	จำนวนวันที่มี Number of days with								
	Calm 0—0.1 m.	Smooth 0.1—0.5 m.	Slight 0.5—1.25 m.	Moderate 1.25—2.5 m.	Rough 2.5—4 m.	Very rough 4—6 m.	High 6—9 m.	Very high 9—14 m.	Swell
San Don	-	-	-	-	-	-	-	-	-
Hin Sampayue	19	7	-	-	-	-	-	-	26
Ko Phai	2	14	15	-	-	-	-	-	22
Rayong	1	22	7	1	-	-	-	-	-
Ko Chuang	17	9	5	-	-	-	-	-	16
Laem Sing	17	12	2	-	-	-	-	-	31
Laem Ngop	18	13	-	-	-	-	-	-	27
Lang Suan	19	9	3	-	-	-	-	-	30
Ko Prap	2	22	7	-	-	-	-	-	19
Ko Tapao Noi	10	18	3	-	-	-	-	-	27
Laem Ta Chi	-	1	19	10	1	-	-	-	31

กรมอุตุนิยมวิทยา

สำนักนายกรัฐมนตรี

รายงานอุตุนิยมวิทยาประจำเดือน

ปีที่ ๒๙ ฉบับที่ ๒

กุมภาพันธ์ ๒๕๐๗

METEOROLOGICAL DEPARTMENT

OFFICE OF THE PRIME MINISTER

MONTHLY METEOROLOGICAL BULLETIN

Vol. 29 Part 2

February 1964

พลเรือโท สนิธ เวสารัชชนันท์

อธิบดี

Sanit Vesa-rajananda

Vice Admiral, Director General

• เมษายน ๒๕๐๐
จำนวน ๒๐๐ เล่ม

ATMOSPHERIC SCIENCES
LIBRARY

NOV 12 1968

E. S. S. A.
U. S. Dept. of Commerce

กรมอุตุนิยมวิทยา

สำนักนายกรัฐมนตรี

รายงานอุตุนิยมวิทยาประจำเดือน

ปีที่ ๒๙ ฉบับที่ ๒

กุมภาพันธ์ ๒๕๐๗

METEOROLOGICAL DEPARTMENT

OFFICE OF THE PRIME MINISTER

MONTHLY METEOROLOGICAL BULLETIN

Vol. 29 Part 2

February 1964

พลเรือโท สนิธ เวสารัชชนันท์

อธิบดี

Sanit Vesa-rajananda

Vice Admiral, Director General

Publication of this report was supported by the Research and Development Field Unit Thailand, Advanced Research Projects Agency, Office of the Secretary of Defense, United States Government.

สารบาญ

INDEX

หน้า
Page

คำนำ
Introduction ... ... ก *A*

บัญชีแสดงรายการที่ตั้งสถานีตรวจอากาศ
List of Meteorological Stations with their Geographical Positions 1

ลมฟ้าอากาศ
A Summary 2

รายงานผลการตรวจรายชั่วโมงประจำเดือนของสถานีกลางกรุงเทพ ฯ สำหรับ
Hourly values for Central Stations, Bangkok of

ความกดอากาศ *Pressure*

ความชื้นสัมพันธ์ *Relative Humidity*

อุณหภูมิ *Temperature*

ลม *Surface wind*

ฝน *Rainfall* 4

รายงานผลการตรวจเฉพาะเวลา 0700 1000 1300 1600
Observation at fixed hours of

ทรรศนวิสัย *Visibility*

จำนวนเมฆ *Amount of Clouds*

ชนิดของเมฆ *Form of Clouds* 10

รายงานค่าเฉลี่ยประจำวันและประจำเดือนของผลการตรวจอุตุนิยมวิทยาต่าง ๆ และสรุป
ผลการตรวจประจำเดือนของสถานีกลางกรุงเทพ ฯ
Daily and Monthly values of Meteorological Elements and Monthly Summary of Central Stations, Bangkok 11

สรุปผลการตรวจอุตุนิยมวิทยาประจำเดือนของบางสถานี
Summary of Observations of some selected Stations 14

รายงานฝนประจำเดือน
Monthly Rainfall report 27

สรุปผลการตรวจลมประจำเดือนของสถานีกลางกรุงเทพ ฯ
Wind - rose of Central Stations, Bangkok 29

สรุปผลการตรวจลมประจำเดือนของสถานีสัตหีบ
Wind - rose of Sattahip 30

สรุปผลการตรวจอุตุนิยมวิทยาของสถานีชายทะเล
Summary of Meteorological Observations for Coastal Stations 31

คำนำ

PREFACE

1. สถานีตรวจอากาศกลางกรุงเทพ ฯ แห่งกองสถานีตรวจอากาศ กรมอุตุนิยมวิทยา ตั้งอยู่ที่ถนนสุขุมวิท จังหวัดพระนคร ในแลต. 13° 44' น. ลอง. 100° 30' อ. สูงของบาโรเมตรจากระดับทะเล 16.37 เมตร เวลาที่ใช้ในการตรวจอุตุนิยมวิทยาใช้เวลากรุงเทพ ฯ และมีการตรวจอุตุนิยมวิทยาทุกชั่วโมง สำหรับสถานีอื่น ๆ ได้มีรายการแจ้งอยู่ในตารางแล้วและส่วนมากทำการตรวจวันละ 8 เวลาเท่านั้น

The Central Meteorological Station in Bangkok is situated at Lat. 13° 44' N., Long. 100° 30' E., height of barometer 16.37 metres above Mean Sea-level. For all readings local standard time is used (105 th. degree M. E. G.) and hourly observations are maintained. For other stations generally eight observations are made at 3 hour intervals from 0100 to 2200.

2. ความกดอากาศได้แก้อุณหภูมิ แลตติจูด และระดับทะเลแล้ว
Barometric readings are corrected for temperature, latitude and Mean Sea-level.

3. ทิศและความเร็วลมเป็นรายชั่วโมง ตรวจโดยเครื่องวัดลมชนิดอัตโนมัติแบบไดนส์
Hourly directions and velocities of the wind are taken from the record sheets of the Dines Pressure Tube Anemograph.

4. เธอร์โมเมตรทุกชนิดได้ติดตั้งไว้ในเรือนเธอร์โมเมตรแบบสเตเวนสัน
All thermometers are installed in Stevenson screen.

5. เครื่องหมายลมฟ้าอากาศและปรากฏการณ์บางอย่างทางอุตุนิยมวิทยา ในช่องหมายเหตุลมฟ้าอากาศใช้แบบสากล มีความหมายดังต่อไปนี้ :-
International Symbols are used in registering the state of weather and other meteorological phenomena.

○ ท้องฟ้าไม่มีเมฆ **Clear**

◑ ท้องฟ้ามีเมฆบางส่วน **Partly cloudy**

◐ ท้องฟ้ามีเมฆมาก **Cloudy**

● ท้องฟ้ามีเมฆเต็ม **Overcast**

∞ ฟ้าหรัวแห้ง ทรรศนวิสัยเกินกว่า 1000 เมตร **Haze**

↯ ฟ้าแลบในระยะไกล **Lightning**

= ฟ้าหรัวชื้น (หมอกบาง) ทรรศนวิสัยตั้งแต่ 1000 เมตร ถึง 2000 เมตร **Mist**

≡ หมอก ทรรศนวิสัยต่ำกว่า 1000 เมตร **Fog**

∀ พายุฝน **Squall**

⊙ ฝนละออง **Drizzle**

◉ ฝน **Rain**

⊕ ฝนผ่าน **Shower**

⊕ ฝนผ่านหรือฝนที่มีลูกเห็บเล็กน้อยหรือปานกลาง **Shower with slight or moderate hail**

ᴿ พายุฟ้าคะนอง **Thunderstorm**

ᴿ พายุฟ้าคะนองอย่างอ่อนมีฝน **Slight thunderstorm**

ᴿ พายุฟ้าคะนองอย่างอ่อนมีลูกเห็บ **Slight thunderstorm with hail**

ᴿ พายุฟ้าคะนองอย่างปานกลางมีฝน **Moderate thunderstorm**

ᴿ พายุฟ้าคะนองอย่างปานกลางมีลูกเห็บ **Moderate thunderstorm with hail**

ᴿ พายุฟ้าคะนองอย่างแรงมีฝน **Heavy thunderstorm**

ᴿ พายุฟ้าคะนองอย่างแรงมีลูกเห็บ **Heavy thunderstorm with hail**

(ᴿ) พายุฟ้าคะนองไม่ผ่านสถานี **Distant thunderstorm**

⊕ อาทิตย์ทรงกลด **Solar halo**

ᴗ จันทร์ทรงกลด **Luna corona**

△ ลูกเห็บ **Hail**

— น้ำค้าง **Dew**

กรมอุตุนิยมวิทยา
สำนักนายกรัฐมนตรี
พลเรือโท สนิท เวสารัชชนันท์
อธิบดี

Meteorological Department
Office of the Prime Minister
Sanit Vesa-rajananda
Vice Admiral, Director-General

บัญชีแสดงรายการที่ตั้งสถานีตรวจอากาศ

List of Meteorological Stations with their Geographical Positions

สถานี Station	ตำบลที่ตั้งสถานี Geographical Positions				
	แลต. Lat. °	น. N. '	ลอง. Long. °	อ. E. '	สูงเป็นเมตร Alt. in m.
Chiangrai	19	55	99	50	416
Pai	19	20	98	50	540
Mae Hongson	19	18	97	50	271
Chiangmai	18	47	98	59	314
Nan	18	47	100	47	201
Lampang	18	15	99	30	243
Phrae	18	10	99	50	157
Mae Sariang	18	10	97	50	314
Uttaradit	17	37	100	08	63
Loei	17	32	101	30	211
Nakhon Phanom	17	30	104	20	140
Udon Thani	17	26	102	46	178
Sakon Nakhon	17	10	104	09	160
Tak	16	51	99	07	115
Phitsanulok	16	50	100	16	50
Mae Sot	16	40	98	33	210
Mukdahan	16	33	104	44	138
Phetchabun	16	25	101	08	114
Khon Kaen	16	20	102	51	157
Roi Et	16	03	103	41	140
Nakhon Sawan	15	48	100	10	28
Chaiyaphum	15	45	102	02	—
Ubon Ratchathani	15	15	104	53	123
Nakhon Ratchasima	14	58	102	07	181
Surin	14	53	103	29	145
Lopburi	14	48	100	37	13
Suphanburi	14	30	99	50	7
Prachinburi	14	10	101	10	7
Sap Muang	14	07	101	04	284
Kanchanaburi	14	01	99	32	28
Don Muang	13	55	100	36	10
Aranyaprathet	13	42	102	35	44
Pom Phrachunlachomklao	13	32	100	35	3
Chonburi	13	22	100	59	6
Ko Sichang	13	09	100	49	26
Sattahip	12	39	100	53	55
Chanthaburi	12	37	102	07	5
Hua Hin	12	34	100	48	3
Prachuap Khirikhan	11	48	99	48	5
Khlong Yai	11	47	102	53	4
Chumphon	10	27	99	15	3
Ranong	09	58	98	38	35
Ban Don	09	08	99	18	3
Nakhon Si Thammarat	08	25	99	58	5
Phuket	07	58	98	24	3
Trang	07	24	99	31	3
Songkhla	07	11	100	37	4
Narathiwat	06	26	101	50	4

ภาวะอุตุนิยมวิทยาทั่วไป

ความกดอากาศ ลมและฝน

สัปดาห์แรก บริเวณความกดอากาศสูงที่แผ่ปกคลุมประเทศไทยได้มีกำลังแรงขึ้นในตอนต้นสัปดาห์ และหลังจากนั้น ได้อ่อนกำลังลงมาก ทำให้มรสุมตะวันออกเฉียงเหนือถอยไปจากประเทศไทย และลมฝ่ายใต้ได้พัดเข้ามาแทนที่ ทำให้อุณหภูมิโดยทั่วไปเปลี่ยนแปลงเล็กน้อย มีฝนตกเล็กน้อยทั่วไปทางภาคเหนือและภาคตะวันออกเฉียงเหนือ ส่วนภาคใต้มีฝนตกเล็กน้อยถึงปานกลางเกือบทั่วไปตลอดสัปดาห์

สัปดาห์ที่สอง บริเวณความกดอากาศสูงในประเทศจีนได้หวีกำลังแรงขึ้นอีก และแผ่ลงมาปกคลุมประเทศไทยในระยะครึ่งแรกของสัปดาห์ แล้วอ่อนกำลังลงในตอนปลายสัปดาห์ อุณหภูมิเย็นลงเล็กน้อยทั่วไปในระยะครึ่งแรกของสัปดาห์ แต่กลับอุ่นขึ้นในตอนปลายสัปดาห์ มีฝนเกือบทั่วไปในภาคกลางและภาคตะวันออกของอ่าวไทย ส่วนภาคใต้มีฝนปานกลางถึงฝนหนักเป็นบางแห่งตลอดสัปดาห์ ภาคเหนือและภาคตะวันออกเฉียงเหนือไม่มีฝนตกตลอดสัปดาห์

สัปดาห์ที่สาม บริเวณความกดอากาศสูงในประเทศจีนได้หวีกำลังแรงขึ้น และแผ่ลงมาปกคลุมประเทศไทยในตอนต้นและตอนกลางสัปดาห์ แล้วอ่อนกำลังลงในตอนปลายสัปดาห์ ในภาคตะวันออกเฉียงเหนือ อุณหภูมิลดลงประมาณ ๕–๗° ซ. ส่วนทางภาคเหนือ ภาคกลางและฝั่งตะวันออกของอ่าวไทย อุณหภูมิลดลงประมาณ ๒–๔° ซ. แล้วกลับสูงขึ้นในตอนปลายสัปดาห์ ในตอนกลางสัปดาห์ซึ่งเป็นช่วงที่บริเวณความกดอากาศสูงในประเทศจีนแผ่ลงมาถึงประเทศไทยนั้น ปรากฏว่ามีฝนตกเกือบทั่วไปในทุกภาคของประเทศ เว้นแต่บริเวณตอนเหนือของภาคเหนือไม่มีฝนตกเลย

สัปดาห์ที่สี่ ในตอนต้นและตอนกลางของสัปดาห์ บริเวณความกดอากาศสูงในประเทศจีนมีกำลังแรงขึ้นมาก และแผ่ลงมาปกคลุมถึงประเทศไทย ทำให้อากาศเย็นลงอีกในบริเวณตั้งแต่ภาคกลางขึ้นไป อุณหภูมิเริ่มขึ้นสูงในตอนสุดสัปดาห์ เมื่อบริเวณความกดอากาศสูงเริ่มอ่อนกำลังลงแล้ว ตลอดสัปดาห์ ปรากฏว่ามีฝนตกเล็กน้อยถึงปานกลางเกือบทั่วไปในภาคใต้

อุณหภูมิ

อุณหภูมิเดือนนี้ต่ำกว่าปกติทั่วไป อุณหภูมิสูงสุดของเดือนนี้วัดได้ ๓๔.๔° ซ. (๑๐๓.๖° ฟ.) เมื่อวันที่ ๒๖ ที่จังหวัดตาก อุณหภูมิต่ำสุดวัดได้ ๗.๗° ซ. (๔๕.๔° ฟ.) เมื่อวันที่ ๑ ที่อำเภอแม่สะเรียง

GENERAL WEATHER CONDITION

Pressure and Wind

First week: The ridge of the anticyclone covering Thailand was strengthening in the early period of the week then it was weakening and the northeast monsoon retreated from Thailand with replacement of the south winds from the Gulf of Thailand. Slightly change in temperature was recorded in general. Isolated light showers occurred over Thailand. Almost widespread light to moderate rains occurred in the Southern Thailand throughout the week.

Second week: The anticyclone in China was intensifying and its wedge extending into Thailand during the first half of the week, then it was weakening towards the end of the week. Slight cooler weather occurred in the first half of the week then warm up in the latter half. Almost widespread rains occurred in the southern portion of the Central Thailand and the East Coast of the Gulf of Thailand. Moderate to heavy rains occurred in the Southern Thailand but no rain was reported in the Northern Thailand and Northeastern Thailand.

Third week: The anticyclone in China has intensified and spread into Thailand during the beginning and the mid-period of the week then it was weakening towards the end of the week. The temperature decreased about 5-7°C. in the Northeastern Part and 2-4°C. in the Northern Part, Central Part and the East Coast of the Gulf of Thailand then increasing towards the end of the week. During the mid-period of the week when the anticyclone has already cover Thailand, almost widespread rain occurred throughout the whole Thailand except for no rain over the Northern portion of the Northern Part.

Fourth week: During the beginning and the mid-period of the week, the anticyclone over China has intensified and spread southward into Thailand which caused cooler weather over the Upper Thailand during the period. It was weakening and the temperature was increasing again towards the week end. Throughout the week, almost widespread, light to moderate rains occurred in the Southern Part.

Temperature

Tha air temperature was everywhere cooler than usual. The maximum and minimum temperatures were 38.9°C. (103.6°F.) at Tak on the 26th and 7.7°C. (45.9°F.) at Mae Sariang on the 1st.

กรุงเทพฯ กุมภาพันธ์ ๒๕๐๗ Bangkok February 1964

ความกดอากาศรายชั่วโมงประจำวัน เป็นมิลลิบาร์ 1000 + จำนวนในตาราง

Barometric Pressure at Sea—level in Millibars 1000 + the numbers in the tables

Time / Date	เวลากรุงเทพ ฯ Bangkok Standard Time 0100	0200	0300	0400	0500	0600	0700	0800	0900	1000	1100	1200
1	13.00	12.60	12.50	12.20	12.50	12.70	13.50	14.50	14.60	14.70	14.20	13.30
2	13.80	13.30	13.00	12.60	12.70	13.00	13.90	15.00	15.80	15.80	15.40	14.70
3	13.00	12.30	11.90	11.80	11.90	12.30	13.10	14.10	15.80	15.90	15.40	14.50
4	15.50	14.20	13.80	13.80	13.80	14.50	15.40	16.10	17.00	17.10	16.70	15.90
5	14.50	13.90	13.50	13.00	13.00	13.50	14.50	15.40	16.20	16.30	15.90	15.10
6	13.40	13.10	12.70	12.60	12.30	12.60	13.50	14.30	14.70	14.90	14.50	13.10
7	12.30	12.10	11.70	11.10	11.30	11.70	12.50	13.00	14.60	14.50	13.90	13.10
8	11.00	10.70	09.90	09.40	09.70	09.90	10.50	11.10	12.60	12.60	12.10	11.30
9	09.80	09.50	08.90	08.70	09.10	09.80	10.30	11.10	12.20	12.30	11.70	11.10
10	09.80	10.10	09.80	10.20	10.30	10.50	11.70	12.20	12.90	13.30	12.70	12.10
11	11.10	11.30	10.70	10.30	10.50	10.70	11.30	12.20	12.70	13.10	12.60	12.20
12	13.00	12.50	11.40	11.10	11.30	11.80	12.60	13.50	14.50	14.90	14.50	13.50
13	13.40	12.90	12.60	11.90	12.30	12.90	13.40	13.80	15.40	16.10	15.80	14.30
14	12.90	11.90	11.70	11.50	11.70	12.20	12.90	14.10	14.90	15.10	14.60	13.80
15	12.20	11.80	11.40	11.10	11.50	11.70	12.20	12.50	12.90	13.30	12.70	11.90
16	10.30	09.90	09.80	09.40	09.40	09.80	10.50	11.50	12.10	12.50	12.10	11.00
17	09.80	09.70	09.50	09.30	09.40	09.70	10.30	11.10	11.50	11.50	11.10	09.90
18	09.70	09.30	09.10	09.00	09.00	09.30	10.10	10.60	11.85	12.15	12.15	11.10
19	09.90	08.90	08.60	08.60	08.70	09.30	09.90	11.00	12.10	11.90	11.40	10.70
20	09.00	08.50	07.90	07.90	07.90	08.90	09.80	10.70	11.10	11.70	11.00	10.20
21	10.90	09.50	09.30	09.70	10.10	10.50	11.40	11.90	12.60	13.00	12.70	11.80
22	10.30	09.80	09.40	09.50	09.70	09.90	10.90	11.50	12.10	12.70	12.20	10.70
23	08.90	08.50	07.80	07.50	08.10	08.60	09.30	09.90	11.10	11.60	11.00	09.90
24	09.10	08.70	08.60	08.70	09.00	09.70	10.30	10.90	11.50	11.90	11.50	10.70
25	10.50	10.10	09.80	09.90	10.30	10.70	12.10	12.50	12.90	12.90	12.50	11.30
26	12.30	11.80	11.50	11.70	12.20	13.10	14.20	14.90	15.30	15.70	15.40	14.70
27	14.70	14.70	14.30	13.80	14.10	14.70	15.30	15.90	17.05	17.45	17.10	15.50
28	14.10	13.80	13.40	13.10	13.10	13.80	14.30	15.00	16.10	16.00	16.10	14.60
29	12.50	11.50	11.30	11.10	11.10	12.10	13.10	13.80	14.10	14.30	13.80	12.90
Mean	11.75	11.27	10.89	10.71	10.90	11.38	12.17	12.90	13.73	13.97	13.54	12.58

Time / Date	1300	1400	1500	1600	1700	1800	1900	2000	2100	2200	2300	2400
1	12.10	10.90	10.30	10.20	10.20	10.50	12.30	13.10	13.50	14.10	14.10	13.80
2	13.40	12.50	11.80	11.10	11.00	11.30	11.90	12.70	13.10	13.30	13.30	13.30
3	13.50	12.50	11.50	11.40	11.90	12.50	13.50	14.30	15.00	15.40	15.40	15.50
4	14.70	13.80	13.40	12.90	13.00	13.40	13.50	14.30	14.90	15.50	15.50	15.30
5	13.80	12.30	11.30	10.70	10.70	11.10	11.90	12.60	13.70	14.20	14.10	13.90
6	12.10	11.00	09.70	09.40	09.50	10.20	10.60	12.10	12.65	13.00	13.10	12.70
7	11.80	10.10	09.50	09.10	09.10	09.70	10.20	10.70	11.40	11.80	11.80	11.40
8	10.10	08.90	08.10	07.40	07.70	08.20	08.60	09.10	09.70	10.20	10.30	10.10
9	09.30	08.60	07.80	07.40	07.70	08.30	08.60	08.90	09.50	10.10	10.10	10.00
10	11.30	09.70	08.70	07.50	07.80	08.30	09.70	10.10	10.70	11.10	11.40	11.10
11	11.40	10.50	09.70	09.00	09.00	09.10	10.20	10.90	12.30	12.20	13.10	13.30
12	11.90	11.00	09.70	09.40	09.70	10.30	10.90	11.80	13.00	13.30	13.50	13.50
13	12.90	11.40	10.50	09.90	10.10	10.90	11.40	12.20	13.00	13.40	13.40	13.10
14	12.60	11.40	10.50	09.70	09.70	09.90	10.60	11.10	12.10	12.60	12.60	12.60
15	10.90	09.70	08.90	08.30	08.20	08.50	08.70	09.40	10.10	10.60	10.70	10.60
16	10.20	09.00	08.10	07.80	07.50	07.80	08.30	09.30	09.70	10.20	10.20	10.10
17	08.90	07.80	06.70	06.30	06.50	07.00	07.40	08.50	09.30	09.80	09.90	09.90
18	09.50	08.30	07.30	07.10	06.70	07.10	07.40	07.80	08.50	09.10	09.40	09.70
19	09.70	08.70	07.50	07.10	06.90	07.30	08.30	08.30	09.00	09.90	09.50	09.30
20	09.40	08.50	07.70	06.90	07.10	07.30	08.30	09.90	10.30	10.50	10.70	11.30
21	10.90	09.90	09.00	08.90	09.30	09.70	09.70	10.90	11.10	11.30	11.30	10.70
22	09.50	08.30	07.30	06.90	06.70	07.00	07.50	08.10	08.70	09.30	09.30	09.30
23	08.95	07.70	06.90	06.60	06.60	07.10	07.90	08.60	09.00	09.60	09.40	09.50
24	09.90	08.70	07.80	07.50	07.70	07.90	08.50	09.00	09.50	12.20	10.60	10.60
25	10.10	09.00	07.90	08.20	08.30	08.70	10.20	11.10	12.10	12.30	12.70	12.90
26	13.70	12.70	12.10	11.50	11.70	11.80	12.50	13.50	14.50	14.70	14.90	15.00
27	14.30	13.30	12.10	11.50	11.10	11.30	11.70	12.20	13.10	13.90	14.20	14.20
28	13.70	12.10	10.70	10.20	10.20	10.90	11.00	11.70	12.50	13.00	13.00	12.70
29	11.70	10.60	09.50	09.00	09.00	09.10	09.40	10.10	10.90	11.30	11.30	11.30
30												
Mean	11.46	10.27	09.38	08.93	08.99	09.39	10.02	10.77	11.48	12.00	12.03	11.96

กรุงเทพฯ กุมภาพันธ์ 1964 Bangkok February 1964

อุณหภูมิของอากาศเป็นองศาเซนติเกรด

Air Temperature in Degrees Centigrade

Time / Date	เวลากรุงเทพ ฯ 0100	0200	0300	0400	0500	0600	0700	0800	Bangkok Standard Time 0900	1000	1100	1200
1	25.8	25.3	25.0	24.6	24.1	24.2	24.4	25.2	27.3	30.0	31.0	32.0
2	26.2	26.0	23.6	23.9	24.0	23.9	23.7	24.8	25.3	27.1	29.7	30.8
3	25.0	24.8	24.6	24.0	23.8	23.1	22.9	24.2	26.0	28.2	29.5	31.1
4	24.1	24.0	23.8	24.0	23.9	23.7	22.9	23.4	25.3	27.8	29.1	30.5
5	23.8	24.0	24.0	24.0	23.5	23.3	23.0	23.2	24.6	28.4	31.3	31.8
6	24.6	24.4	24.0	24.0	23.8	23.6	23.3	23.9	25.8	27.2	28.8	31.0
7	26.8	26.0	25.5	25.2	25.0	24.8	24.5	25.2	26.0	29.0	30.0	31.3
8	25.8	25.6	25.4	25.3	25.2	25.0	24.2	25.0	25.3	26.5	28.5	31.2
9	26.0	26.0	25.7	25.3	25.0	24.7	24.0	25.2	27.6	29.9	31.4	31.9
10	26.8	26.2	25.9	25.2	24.8	24.5	24.5	25.2	26.0	26.3	27.3	29.0
11	25.0	25.0	25.1	24.9	25.0	25.1	25.1	25.5	26.5	28.0	30.5	30.2
12	22.2	22.7	22.8	23.1	23.3	23.7	23.5	23.9	25.8	27.2	29.4	30.4
13	24.7	23.8	23.5	22.8	22.5	22.0	21.7	23.2	26.0	28.0	29.0	30.2
14	26.0	25.0	24.7	24.4	24.6	24.0	23.8	24.9	26.1	27.4	30.1	31.9
15	26.5	25.2	25.0	24.5	24.3	24.0	24.0	25.0	28.2	30.0	31.3	32.2
16	26.1	25.9	25.4	24.9	24.7	24.5	24.4	25.5	28.4	30.8	32.4	33.0
17	27.0	26.3	26.1	26.0	25.7	25.1	24.9	25.4	27.1	30.0	32.4	33.5
18	26.9	26.8	26.6	26.4	25.5	25.2	25.2	27.0	28.5	29.9	30.0	31.2
19	27.0	27.1	26.8	26.7	26.5	26.2	26.1	28.0	28.2	30.4	31.6	31.8
20	26.7	26.7	26.5	26.1	25.6	24.5	24.0	25.2	27.9	29.3	30.1	31.7
21	23.1	22.7	22.9	22.8	22.6	22.6	23.0	24.3	24.8	27.0	28.2	29.0
22	24.5	24.3	24.2	23.9	23.7	23.3	23.2	24.7	26.9	28.2	29.4	31.1
23	25.0	24.8	24.0	23.8	22.6	22.3	22.2	25.0	27.8	29.2	30.8	31.8
24	26.0	25.3	24.8	24.2	24.0	23.7	23.6	25.1	27.5	29.9	31.0	32.4
25	26.0	25.0	24.8	23.8	23.5	23.0	22.9	23.8	26.1	28.9	30.3	31.3
26	23.0	22.4	22.1	21.9	21.5	20.8	20.9	21.5	23.0	25.2	26.2	27.2
27	21.2	20.9	20.5	20.2	19.8	19.6	18.9	19.3	21.5	23.9	26.2	28.0
28	20.4	20.0	19.8	19.0	18.6	18.2	17.7	20.0	22.8	25.0	26.8	29.0
29	22.2	21.6	20.5	20.3	19.9	18.9	18.2	21.0	25.0	26.4	30.0	31.0
Mean	25.0	24.6	24.3	24.0	23.7	23.4	23.1	24.3	26.1	28.1	29.7	31.0

Time / Date	1300	1400	1500	1600	1700	1800	1900	2000	2100	2200	2300	2400
1	32.2	31.8	33.6	31.8	32.0	30.8	29.0	28.0	27.5	27.2	27.2	26.8
2	31.8	32.1	32.7	32.0	32.0	30.7	29.6	27.4	27.0	26.2	25.8	25.2
3	32.6	32.7	33.0	33.3	32.5	31.0	28.8	27.0	25.7	25.2	24.6	24.4
4	31.4	32.2	32.1	31.5	31.0	30.0	28.8	28.0	27.0	26.0	25.0	27.0
5	33.1	33.6	33.9	33.7	32.3	31.7	28.7	27.4	26.9	26.2	25.8	25.0
6	32.3	32.6	33.8	33.8	32.3	29.5	28.2	27.0	26.8	26.8	27.0	27.0
7	32.9	33.0	31.9	31.9	30.4	28.5	27.9	27.2	26.9	26.5	26.3	26.0
8	31.9	33.0	33.2	31.7	31.0	28.9	28.0	27.1	27.0	26.8	26.5	26.2
9	32.3	33.0	34.0	33.0	32.0	29.9	28.5	27.8	27.2	27.0	26.9	26.8
10	28.7	30.2	31.2	32.8	31.4	20.4	28.2	27.0	26.6	26.3	26.3	25.8
11	31.8	32.0	28.0	30.2	29.0	28.0	27.3	27.5	27.8	24.3	25.2	24.7
12	31.9	33.1	33.8	33.7	32.5	31.6	30.0	28.9	28.7	27.5	26.4	25.4
13	33.0	33.2	33.9	34.0	33.5	32.0	30.6	29.2	28.7	27.8	27.7	26.7
14	32.7	33.8	34.3	34.0	32.9	32.3	31.2	30.0	28.5	28.0	27.4	27.1
15	33.3	34.5	34.7	35.2	34.4	33.1	30.0	28.0	27.7	27.0	26.7	26.2
16	33.0	34.0	34.6	34.2	34.2	31.4	29.3	28.6	28.0	27.3	27.2	27.2
17	34.4	34.2	34.3	33.6	32.6	30.6	29.2	28.3	28.0	27.7	27.4	27.2
18	32.2	32.5	32.2	31.8	31.0	29.2	28.3	27.8	27.2	27.1	27.1	27.0
19	31.8	31.7	31.3	31.3	30.5	29.0	28.0	27.8	27.6	27.8	27.0	27.0
20	32.7	32.9	33.2	32.7	31.7	29.3	28.8	28.0	27.9	27.6	27.5	25.9
21	31.0	31.8	31.0	28.0	26.5	26.4	26.0	26.8	25.3	25.0	25.0	24.8
22	31.9	32.4	32.5	32.9	32.5	31.3	29.4	28.0	27.2	26.4	25.9	25.2
23	32.8	33.0	33.9	34.0	34.0	32.2	29.2	27.6	27.0	26.8	26.4	26.1
24	33.2	34.1	34.0	33.5	33.3	32.1	31.0	29.4	28.2	27.0	26.6	26.6
25	32.3	32.9	33.3	33.1	32.8	30.8	29.0	27.6	26.1	25.0	24.6	23.5
26	29.0	30.0	30.3	31.0	31.0	29.2	27.8	26.1	24.6	23.9	22.3	22.1
27	28.5	29.8	30.0	30.2	30.2	29.0	27.0	25.4	23.9	23.4	22.2	21.2
28	31.0	32.2	33.0	32.6	32.4	28.0	27.5	25.2	24.4	24.0	23.5	22.8
29	31.3	32.4	32.8	33.0	32.0	29.6	27.8	26.3	25.0	24.4	23.9	23.6
Mean	32.0	32.6	32.8	32.6	31.9	29.9	28.7	27.6	26.9	26.3	25.9	25.4

กรุงเทพฯ กุมภาพันธ์ ๒๕๐๗ Bangkok February 1964

ความชื้นสัมพันธ์รายชั่วโมงประจำวันเป็นเรือนร้อย

Hourly Relative Humidity in Percent

เวลากรุงเทพ ฯ Bangkok Standard Time

Date \ Time	0100	0200	0300	0400	0500	0600	0700	0800	0900	1000	1100	1200
1	88.0	91.0	92.0	94.0	94.0	94.0	92.0	89.0	82.0	68.0	61.0	57.0
2	88.0	90.0	94.0	98.0	98.0	95.0	96.0	91.0	90.0	85.0	69.0	60.0
3	91.0	91.0	92.0	92.0	94.0	95.0	97.0	74.0	65.0	52.0	47.0	46.0
4	90.0	90.0	91.0	74.0	65.0	64.0	70.0	71.0	63.0	54.0	49.0	46.0
5	78.0	77.0	75.0	72.0	80.0	81.0	78.0	81.0	73.0	53.0	42.0	37.0
6	87.0	87.0	90.0	90.0	83.0	81.0	81.0	80.0	72.0	69.0	67.0	56.0
7	85.0	89.0	91.0	92.0	92.0	92.0	94.0	84.0	85.0	72.0	67.0	61.0
8	89.0	91.0	92.0	92.0	92.0	94.0	96.0	92.0	91.0	87.0	77.0	63.0
9	88.0	90.0	90.0	91.0	92.0	93.0	96.0	91.0	82.0	73.0	64.0	57.0
10	91.0	91.0	92.0	94.0	94.0	94.0	94.0	91.0	88.0	88.0	85.0	78.0
11	91.0	92.0	88.0	89.0	90.0	91.0	91.0	88.0	85.0	78.0	70.0	66.0
12	98.0	100.0	100.0	98.0	98.0	98.0	98.0	96.0	88.0	77.0	63.0	50.0
13	71.0	75.0	77.0	78.0	80.0	83.0	81.0	75.0	65.0	55.0	52.0	50.0
14	78.0	84.0	86.0	90.0	76.0	74.0	74.0	72.0	67.0	64.0	54.0	50.0
15	84.0	91.0	91.0	94.0	95.0	96.0	94.0	92.0	79.0	61.0	53.0	49.0
16	91.0	91.0	92.0	93.0	94.0	94.0	94.0	90.0	78.0	73.0	56.0	52.0
17	87.0	91.0	92.0	92.0	94.0	97.0	94.0	94.0	87.0	77.0	61.0	52.0
18	89.0	89.0	91.0	92.0	96.0	98.0	98.0	89.0	82.0	75.0	75.0	62.0
19	90.0	89.0	90.0	90.0	92.0	93.0	93.0	86.0	85.0	75.0	70.0	63.0
20	89.0	87.0	88.0	91.0	94.0	94.0	93.0	90.0	81.0	76.0	72.0	68.0
21	100.0	100.0	98.0	97.0	97.0	97.0	96.0	92.0	88.0	84.0	76.0	71.0
22	96.0	96.0	97.0	98.0	98.0	97.0	97.0	93.0	81.0	64.0	53.0	48.0
23	73.0	74.0	80.0	80.0	85.0	87.0	85.0	72.0	62.0	53.0	51.0	48.0
24	90.0	92.0	93.0	96.0	95.0	95.0	94.0	90.0	83.0	72.0	60.0	46.0
25	71.0	72.0	72.0	77.0	80.0	84.0	78.0	74.0	59.0	50.0	46.0	46.0
26	70.0	70.0	69.0	69.0	73.0	78.0	67.0	64.0	55.0	50.0	46.0	44.0
27	70.0	71.0	72.0	70.0	72.0	70.0	67.0	65.0	57.0	50.0	44.0	38.0
28	69.0	68.0	70.0	70.0	79.0	78.0	77.0	66.0	56.0	50.0	45.0	38.0
29	80.0	69.0	71.0	72.0	74.0	80.0	82.0	73.0	57.0	49.0	42.0	39.0
Mean	84.9	85.8	86.8	87.1	87.8	88.5	87.8	82.9	75.4	66.7	59.2	53.1

Date \ Time	1300	1400	1500	1600	1700	1800	1900	2000	2100	2200	2300	2400
1	56.0	55.0	50.0	58.0	57.0	61.0	69.0	72.0	80.0	82.0	80.0	83.0
2	56.0	53.0	47.0	48.0	47.0	55.0	60.0	71.0	77.0	84.0	86.0	91.0
3	42.0	37.0	37.0	36.0	44.0	45.0	57.0	70.0	78.0	81.0	85.0	87.0
4	40.0	36.0	31.0	38.0	42.0	46.0	51.0	53.0	58.0	65.0	70.0	74.0
5	35.0	34.0	33.0	33.0	38.0	41.0	60.0	68.0	71.0	75.0	78.0	84.0
6	51.0	49.0	43.0	46.0	54.0	64.0	72.0	82.0	79.0	79.0	78.0	79.0
7	57.0	55.0	62.0	62.0	65.0	76.0	78.0	82.0	85.0	87.0	88.0	88.0
8	57.0	56.0	55.0	60.0	63.0	71.0	77.0	82.0	85.0	87.0	89.0	88.0
9	55.0	52.0	53.0	52.0	57.0	67.0	76.0	80.0	84.0	85.0	86.0	87.0
10	76.0	71.0	67.0	60.0	64.0	70.0	77.0	82.0	82.0	83.0	83.0	86.0
11	60.0	61.0	81.0	74.0	79.0	80.0	87.0	89.0	84.0	90.0	92.0	88.0
12	45.0	45.0	43.0	40.0	45.0	51.0	59.0	62.0	62.0	60.0	63.0	68.0
13	42.0	40.0	39.0	39.0	40.0	46.0	52.0	57.0	61.0	65.0	65.0	71.0
14	45.0	43.0	41.0	41.0	44.0	51.0	55.0	61.0	71.0	72.0	78.0	82.0
15	48.0	43.0	40.0	39.0	40.0	45.0	65.0	72.0	73.0	78.0	86.0	88.0
16	48.0	46.0	45.0	52.0	52.0	61.0	71.0	75.0	78.0	83.0	84.0	85.0
17	52.0	48.0	52.0	58.0	60.0	70.0	77.0	82.0	83.0	84.0	85.0	86.0
18	62.0	61.0	63.0	62.0	69.0	76.0	80.0	83.0	86.0	87.0	87.0	89.0
19	63.0	62.0	63.0	63.0	74.0	74.0	80.0	81.0	83.0	83.0	87.0	88.0
20	60.0	56.0	55.0	57.0	60.0	72.0	76.0	84.0	85.0	88.0	88.0	84.0
21	63.0	61.0	60.0	77.0	89.0	89.0	85.0	92.0	92.0	92.0	92.0	94.0
22	43.0	44.0	44.0	43.0	45.0	49.0	55.0	61.0	64.0	68.0	71.0	72.0
23	43.0	43.0	40.0	40.0	40.0	48.0	65.0	75.0	82.0	86.0	88.0	90.0
24	44.0	43.0	41.0	43.0	43.0	49.0	53.0	57.0	63.0	71.0	74.0	78.0
25	45.0	42.0	40.0	41.0	43.0	48.0	54.0	57.0	60.0	63.0	65.0	72.0
26	41.0	38.0	36.0	34.0	37.0	40.0	49.0	54.0	59.0	60.0	71.0	67.0
27	40.0	36.0	38.0	39.0	37.0	43.0	47.0	53.0	62.0	57.0	63.0	65.0
28	31.0	31.0	28.0	31.0	30.0	53.0	57.0	67.0	72.0	74.0	76.0	78.0
29	33.0	33.0	31.0	30.0	39.0	55.0	66.0	65.0	72.0	77.0	85.0	88.0
Mean	49.4	47.4	46.8	48.1	51.6	58.5	65.9	71.3	74.9	77.5	80.1	82.1

กรุงเทพฯ กุมภาพันธ์ 1964 Bangkok February 1964

ทิศและกำลังลมรายชั่วโมง (นอต)

Hourly Direction and Force of Surface Winds (Knot)

Time	0100		0200		0300		0400		0500		0600	
Date	Dir.	Force	Dir.	Force	Dir.	Force	Dir.	Force	Dir.	Force	Dir.	Force
1	C	0	C	0	C	0	C	0	C	0	E	1
2	C	0	S	5	C	0	C	0	C	0	C	0
3	C	0	C	0	C	0	C	0	C	0	C	0
4	C	0	E	1	SE	1	ESE	3	ESE	3	ESE	3
5	NE	1	C	0	N	3	C	0	C	0	C	0
6	C	0	C	0	C	0	C	0	E	1	C	0
7	SW	3	SW	1	C	0	C	0	C	0	C	0
8	S	3	S	1	SSE	1	SSE	1	C	0	C	0
9	S	3	S	1	S	1	C	0	C	0	C	0
10	SSE	1	C	0	C	0	C	0	C	0	C	0
11	C	0	E	3	SE	2	C	0	C	0	C	0
12	E	9	N	4	W	1	C	0	E	1	C	0
13	NNE	1	C	0	C	0	C	0	C	0	C	0
14	C	0	C	0	C	0	C	0	E	4	E	1
15	C	0	C	0	C	0	C	0	C	0	C	0
16	C	0	C	0	C	0	C	0	C	0	C	0
17	C	0	C	0	C	0	C	0	C	0	C	0
18	C	0	C	0	C	0	C	0	C	0	C	0
19	SSW	3	S	2	S	2	SSW	1	SW	1	S	1
20	C	0	S	1	S	1	C	0	C	0	E	1
21	E	2	ENE	1	C	0	NE	3	ENE	1	ENE	1
22	C	0	C	0	C	0	NE	1	NE	1	NNE	1
23	E	1	C	0	C	0	C	0	C	0	C	0
24	C	0	C	0	C	0	C	0	C	0	C	0
25	E	2	E	2	C	0	C	0	C	0	C	0
26	NNE	2	NNE	2	NE	3	NE	4	NE	1	ENE	4
27	NNE	1	N	1	C	0	C	0	C	0	E	2
28	C	0	C	0	C	0	C	0	C	0	C	0
29	E	2	C	0	E	1	C	0	C	0	C	0
Freq.	C	1.2	C	0.9	C	0.6	C	0.4	C	0.4	C	0.5

Time	0700		0800		0900		1000		1100		1200	
Date	Dir.	Force	Dir.	Force	Dir.	Force	Dir.	Force	Dir.	Force	Dir.	Force
1	E	1	E	1	ESE	1	ENE	1	SSE	1	SE	1
2	C	0	E	2	E	2	E	1	E	1	E	2
3	C	0	ESE	1	SE	7	ESE	9	ESE	9	ESE	9
4	NE	3	E	3	E	6	ESE	11	SE	9	SE	8
5	C	0	NNE	3	NNE	3	NE	2	ENE	1	ENE	3
6	C	0	SE	1	ESE	1	ENE	1	S	2	NNE	4
7	C	0	C	0	SE	1	E	1	SSE	1	S	2
8	C	0	C	0	C	0	E	1	S	3	S	3
9	C	0	C	0	E	1	SW	1	SW	1	SE	1
10	ENE	1	ENE	1	C	0	C	0	C	0	SSW	2
11	C	0	C	0	NNE	4	NNE	1	NNE	1	N	1
12	C	0	C	0	NE	2	E	5	E	4	E	6
13	C	0	ENE	3	ENE	6	ENE	9	NE	9	NNE	3
14	ENE	2	NE	1	NNE	3	NE	4	NNE	9	ENE	7
15	C	0	C	0	ENE	1	E	3	E	7	ENE	3
16	C	0	C	0	ENE	1	C	0	C	0	ENE	1
17	C	0	ENE	1	NE	1	C	0	ENE	1	E	1
18	SE	1	ESE	1	SSE	5	SSW	6	SSW	9	SSW	6
19	SSW	1	S	1	SE	3	S	2	SSW	5	SW	6
20	C	0	E	1	C	0	C	0	SSW	3	SSW	3
21	NE	1	NNE	2	NNE	1	ENE	2	E	4	E	5
22	C	0	NE	1	E	4	E	6	ENE	7	ENE	7
23	C	0	C	0	ENE	5	E	8	ESE	5	ENE	7
24	ENE	2	C	0	C	0	E	3	ENE	6	ENE	5
25	C	0	ENE	3	ENE	9	ENE	7	ENE	11	ENE	10
26	ENE	6	ENE	6	ENE	9	ENE	16	ENE	13	ENE	13
27	NE	2	ENE	1	ENE	6	ENE	7	NE	9	NE	13
28	C	0	ENE	1	E	3	NE	2	C	0	NNE	5
29	C	0	C	0	C	0	C	0	NE	1	C	0
Freq.	C	0.7	C	1.2	ENE	2.9	E	3.8	ENE	4.6	ENE	4.7

กรุงเทพฯ กุมภาพันธ์ ๒๕๐๗ Bangkok February 1964

ทิศและกำลังลมรายชั่วโมง (นอต)

Hourly Direction and Force of Surface Winds (Knot)

Time	1300		1400		1500		1600		1700		1800	
Date	Dir.	Force	Dir.	Force	Dir.	Force	Dir.	Force	Dir.	Force	Dir.	Force
1	SE	1	SSE	2	E	2	WSW	2	C	0	C	0
2	SE	2	ESE	3	ESE	2	ESE	2	C	0	C	0
3	ESE	9	ESE	7	E	6	ESE	3	E	3	C	0
4	SE	8	E	6	E	3	E	3	E	1	E	1
5	ENE	4	ESE	3	E	1	NE	1	C	0	C	0
6	SSW	6	SSW	1	NNE	1	SSW	2	SSW	4	SSW	4
7	S	2	SW	2	SSW	2	S	6	S	3	S	4
8	S	4	S	3	S	4	S	3	SSE	4	SSE	3
9	S	3	SW	1	S	4	S	4	S	5	S	3
10	SSW	3	SSW	3	SW	1	WSW	2	WSW	1	C	0
11	C	0	NNE	28	C	0	SSW	2	SSW	1	C	0
12	E	7	E	6	E	3	NE	3	NNE	1	NNE	1
13	ENE	10	NE	6	NE	8	NE	6	NNE	3	C	0
14	NE	7	NE	7	ENE	3	NE	5	NE	1	C	0
15	ENE	3	ENE	2	NE	1	ENE	3	NE	1	C	0
16	ENE	3	C	0	C	0	SSE	1	S	5	S	3
17	SE	3	SSE	4	S	2	S	5	S	5	S	4
18	S	6	SW	9	SSW	6	SSW	9	SSW	9	SSW	6
19	S	7	SSW	8	SSW	10	SSW	9	SSW	8	SSW	5
20	SSW	3	SSW	4	SSW	7	SSW	8	SSW	9	S	9
21	E	6	SE	4	NE	1	NW	2	SW	8	WSW	1
22	ENE	9	NE	4	ENE	5	NE	5	NE	3	NE	1
23	NE	6	E	4	E	3	E	1	ENE	3	C	0
24	ENE	6	ENE	8	ENE	5	ENE	5	ENE	3	NE	1
25	ENE	11	ENE	12	ENE	10	ENE	8	ENE	8	ENE	5
26	ENE	13	ENE	11	ENE	7	ENE	12	ENE	3	ENE	4
27	NE	9	NE	9	ENE	9	ENE	6	NNE	3	N	2
28	ENE	9	NNE	4	ENE	5	ENE	2	ESE	2	S	4
29	NE	1	SE	2	SW	1	SE	2	SE	2	SSW	1
Freq.	ENE	5.6	ENE	5.6	ENE	3.9	ENE	4.2	SSW	3.4	C	2.1

Time	1900		2000		2100		2200		2300		2400	
Date	Dir.	Force	Dir.	Force	Dir.	Force	Dir.	Force	Dir.	Force	Dir.	Force
1	WSW	2	C	0	SW	3	SSW	3	SSW	3	C	0
2	C	0	C	0	SW	1	C	0	C	0	C	0
3	SSW	2	SW	1	C	0	C	0	C	0	C	0
4	ENE	1	ENE	1	NE	1	NNE	1	NNE	1	ESE	1
5	C	0	W	1	C	0	C	0	C	0	C	0
6	SSW	6	SSW	3	SSW	2	SSW	3	SSW	2	SSW	3
7	S	3	S	2	S	2	S	3	SSE	3	S	2
8	SSE	3	SSE	2	SSE	3	S	6	SSE	3	S	3
9	SSE	4	S	2	SSE	1	S	4	S	3	S	4
10	S	1	SSW	1	SSW	1	S	1	SSE	1	SSE	1
11	C	0	NNE	2	NNE	4	C	0	S	4	WSW	1
12	C	0	C	0	NNE	1	NNE	1	C	0	C	0
13	C	0	C	0	C	0	C	0	C	0	C	0
14	C	0	C	0	C	0	C	0	C	0	C	0
15	SSW	1	SW	1	C	0	C	0	C	0	C	0
16	SSW	2	S	3	C	0	C	0	S	1	SSE	5
17	S	2	S	3	S	1	S	1	S	2	S	1
18	SSW	2	SSW	2	SSW	2	SSW	2	SSW	2	SSW	3
19	SSW	3	SSW	4	SSW	4	ENE	1	C	0	C	0
20	S	3	S	3	S	1	S	2	S	1	ENE	11
21	C	0	C	0	C	0	C	0	SW	1	C	0
22	NE	1	ENE	1	ENE	1	ENE	1	C	0	C	0
23	S	2	S	1	SSE	1	S	2	S	1	S	1
24	NNE	1	C	0	C	0	E	2	ESE	3	ESE	3
25	ENE	2	NE	3	NE	4	ENE	2	NE	2	N	1
26	N	3	N	1	NNE	1	NNE	2	C	0	NE	1
27	C	0	NNE	1	N	1	NE	2	C	0	C	0
28	S	1	C	0	C	0	C	0	C	0	C	0
29	C	0	C	0	C	0	SE	2	C	0	C	0
Freq.	C	1.6	C	1.3	C	1.2	C	1.4	C	1.1	C	1.4

กรุงเทพฯ กุมภาพันธ์ ๒๕๐๗ Bangkok February 1964

จำนวนฝนรายชั่วโมงเป็นมิลลิเมตร

Hourly Rainfall in Millimetres

Time / Date	เวลากรุงเทพ ฯ 0100	0200	0300	0400	0500	0600	0700	0800	0900	1000	1100	1200
									Bangkok Standard Time			
1												
2			6.7									
3												
4												
5												
6												
7												
8												
9												
10												
11												
12	12.0	33.6	9.2	0.6								
13												
14												
15												
16												
17												
18												
19												
20												
21	19.7	8.0										
22												
23												
24												
25												
26												
27												
28												
29												
Total	31.7	41.6	15.9	0.6								

Time / Date	1300	1400	1500	1600	1700	1800	1900	2000	2100	2200	2300	2400
1												
2												
3												
4												
5												
6												
7												
8												
9												
10												
11			7.7						0.2	9.7		
12												
13												
14												
15												
16												
17												
18												
19												
20												
21												
22												
23												
24												
25												
26												
27												
28												
29												
Total			7.7						0.2	9.7		

กรุงเทพฯ กุมภาพันธ์ ๒๕๐๗ Bangkok February 1964

Time / Date	ทรรศนวิสัยทางนอน (กม.) Horizontal Visibility (Km.) — เวลากรุงเทพ ฯ				จำนวนเมฆ (0 — 8) Amount of Clouds (0 — 8) — Bangkok Standard Time			
	0700	1000	1300	1600	0700	1000	1300	1600
1	9.6	9.6	12.8	12.8	7	7	7	7
2	4.8	9.6	16.0	12.8	7	7	7	3
3	3.2	9.6	12.8	8.0	5	3	3	3
4	12.8	11.2	12.8	11.2	6	3	3	7
5	3.2	5.6	8.0	11.2	5	4	3	4
6	4.8	8.0	8.0	8.0	7	7	7	7
7	11.2	8.0	12.8	12.8	5	7	7	6
8	8.0	6.4	14.4	14.4	7	7	7	6
9	8.0	11.2	14.4	14.4	3	4	4	3
10	6.4	4.8	8.0	6.4	8	8	8	4
11	8.0	8.0	8.0	8.0	8	8	8	8
12	8.0	12.8	12.8	8.0	8	6	3	4
13	8.0	11.2	14.4	10.0	5	4	3	6
14	9.6	11.2	12.8	12.8	5	4	3	5
15	3.2	11.2	12.8	8.0	5	3	2	3
16	6.4	8.0	16.0	16.0	3	2	5	6
17	6.4	8.0	12.8	11.2	6	6	5	4
18	6.4	11.2	12.8	12.8	6	6	4	4
19	8.0	12.8	12.8	12.8	6	5	7	5
20	6.4	8.0	12.8	12.8	6	5	5	4
21	11.2	12.8	12.8	11.2	7	7	7	7
22	6.4	12.8	14.4	12.8	3	6	5	4
23	6.4	9.6	9.6	8.0	5	3	2	5
24	3.2	9.6	12.8	8.0	4	5	6	7
25	4.8	9.6	9.6	8.0	5	2	4	4
26	11.2	11.2	8.0	8.0	7	5	5	5
27	4.8	8.0	8.0	8.0	6	5	5	3
28	6.4	8.0	6.4	6.4	6	5	3	3
29	3.2	8.0	8.0	8.0	6	6	6	6
Mean	6.9	9.5	11.6	10.4	5.8	5.2	5.0	4.9

วันที่ / Date	ชนิดของเมฆ Form of Clouds			
	0700	1000	1300	1600
1	CuScAcCiCs	CuScAcCiCs	CuScAcCiCs	CuScAcCiCs
2	CuScAcCiCs	CuScAcCiCs	CuScAcCiCs	CuCiCs
3	CuAcCiCs	Cs	Cs	CuCs
4	ScAcCiCs	AcCiCs	AcCiCs	ScAcCiCs
5	ScAcCiCs	ScAcCiCs	AcCi	CuAcCiCs
6	ScAcCiCs	ScAcCiCs	CuScAcCiCs	CuScAcCiCs
7	CuScCbAcCiCs	ScAcCiCs	CuScAcCiCs	CuScAcCiCs
8	CuScAcCiCs	CuScAcCiCs	CuAcCiCs	CuCbAcCiCs
9	CuScCi	CuCiCs	CuCiCs	CuCbCiCs
10	CuScCbAcAsCiCs	CuScAcAsCiCs	CuScAcCiCs	CuCbCiCs
11	ScAcCiCs	ScAcCiCs	CuScAcAsCiCs	CuScAcAsCiCs
12	ScAcAsCiCs	ScAcCiCs	CiCs	CuCiCs
13	CiCs	AcCi	CuAcCi	CuScCs
14	AcCiCs	ScCiCs	CuScAcCs	CuScAcCiCs
15	AcCiCs	Cs	CuCs	CuCs
16	CiCs	CuCiCs	CuScCiCs	CuScCiCs
17	CiCs	CiCs	CuCiCs	CuCiCs
18	CuCbAcCiCs	CuScCiCs	CuCbAcCi	CuScCbAcCi
19	CuScCbAcCiCs	CuCbAcCiCs	CuScAcCiCs	CuCbAcCiCs
20	CuAcCiCs	CuScCiCs	CuScCiCs	CuCbCiCs
21	CuScCbAcCiCs	CuScCbAcCiCs	CuScCbAcCiCs	CuScCbAcAsCiCs
22	CuCiCs	CuScAcCiCs	CuCiCs	CuCiCs
23	CiCs	CiCs	ScCiCs	CuScCiCs
24	CiCs	CuCiCs	CiCs	CuCiCs
25	ScAcCi	Cs	CiCs	CiCs
26	AcCiCs	AcCiCs	CiCs	CiCs
27	ScAcCiCs	ScAcCiCs	CiCs	CiCs
28	AcCiCs	ScCiCs	CiCs	CiCs
29	AcCiCs	AcCiCs	AcCiCs	CiCs

กรุงเทพฯ กุมภาพันธ์ ๒๕๐๗ **Bangkok February 1964**

ค่าเฉลี่ยของผลการตรวจอุตุนิยมวิทยาประจำวันและประจำเดือน

Daily and Monthly Values of Meteorological Elements

Mean Barometric Pressure + 1000mb.	Temperature Max.	Temperature Min.	Temperature Range	Temperature Mean	Relative Humidity	Wind Velocity Extreme	Wind Velocity Mean	Mean Amount of Cloud	Total Rainfall	Mean Visibility	Amount of Evaporation	Weather Remarks
°C.	°C.	°C.	°C.	°C.	%	Knot	Knot	0 — 8	mm.	km.	mm.	
12.73	34.1	23.7	10.4	28.2	75.2	8.0	1.0	6.3	-	12.0	2.8	◐ = ∞
13.24	33.5	23.4	10.1	27.6	76.2	9.0	1.0	5.9	6.7	11.4	2.4	◐ = ⊙
13.52	34.1	22.6	11.5	27.4	68.1	22.0	2.8	3.5	-	9.0	5.0	◐ = ∞
14.75	33.3	22.2	11.1	27.1	59.6	25.0	3.3	5.1	-	10.6	4.6	◐ =
13.55	34.5	22.7	11.8	27.6	61.5	11.0	1.0	5.3	-	8.5	3.2	◐ = ∞
12.41	34.5	23.0	11.5	27.6	71.6	12.0	2.0	6.9	-	7.6	2.8	◐ = ∞
11.60	33.5	23.9	9.6	27.9	78.7	14.0	1.8	6.0	-	11.2	2.7	◐ = ↘
09.97	33.7	23.8	9.9	27.7	80.3	11.0	2.3	5.5	-	11.8	2.1	◐ =
09.58	34.2	23.5	10.7	28.4	76.7	12.0	2.0	3.1	-	12.4	2.1	◐ =
10.54	32.8	24.2	8.6	26.9	82.5	10.0	0.9	6.0	-	7.8	1.8	◐ = ∞ ↘
11.23	32.6	24.2	8.4	27.2	82.7	28.0	2.3	7.5	17.6	7.6	1.6	● = ∞ ⚡ (⚡) ↘ ⊙
12.19	33.9	21.6	12.3	27.6	71.1	17.0	2.3	6.3	55.4	9.2	2.4	◐ = ∞ ⚡ (⚡) ↘ ⊙
12.79	34.6	21.4	13.2	27.8	60.8	22.0	2.7	5.1	-	10.9	3.0	◐ = ∞
12.20	35.1	23.6	11.5	28.6	64.7	17.0	2.1	5.0	-	10.6	4.1	◐ =
10.83	35.9	23.9	12.0	28.8	70.7	15.0	1.1	4.0	-	8.8	3.5	◐ = ∞
09.85	35.5	24.0	11.5	29.0	74.1	9.0	1.0	4.1	-	10.6	3.2	◐ =
09.20	35.1	24.5	10.6	29.0	77.3	11.0	1.5	5.0	-	10.0	2.5	◐ = ∞
09.22	33.3	24.8	8.5	28.4	80.9	17.0	3.6	4.5	-	11.6	2.9	◐ = ↘
09.27	32.2	26.0	6.2	28.6	79.9	13.0	3.6	5.4	-	12.2	2.4	◐ = (⚡) ↘
09.27	33.6	23.9	9.7	28.6	78.7	25.0	3.0	5.6	-	11.2	3.8	◐ = ⚡ (⚡) ↘
10.67	31.8	22.4	9.4	25.8	86.8	25.0	1.9	6.9	27.7	10.2	1.6	◐ = ⚡ (⚡) ↘ ⊙
09.44	33.1	22.9	10.2	26.8	69.9	16.0	2.5	4.6	-	10.6	2.7	◐ = ∞
08.75	34.7	21.8	12.9	28.0	66.3	12.0	2.1	4.1	-	9.0	3.9	◐ = ∞
09.60	34.7	23.2	11.5	28.6	69.4	16.0	2.2	5.3	-	7.8	4.7	◐ = ∞ ↘
10.79	34.0	22.4	11.6	27.5	60.0	24.0	4.7	4.6	-	8.0	4.1	◐ = ∞
13.39	31.6	20.5	11.1	25.1	55.9	28.0	5.7	5.9	-	8.6	5.3	◐ = ∞
14.06	31.1	18.7	12.4	24.2	55.3	21.0	3.5	5.3	-	7.0	4.7	◐ = ∞
13.13	33.7	17.4	16.3	24.8	58.1	13.0	1.6	4.4	-	7.2	4.4	◐ = ∞
11.45	34.2	18.2	16.0	25.7	60.9	8.0	0.6	5.5	-	5.6	3.0	◐ = ∞
									107.4		93.3	
11.35	33.8	22.7	11.1	27.5	70.8	16.2	2.3	5.3		9.6	3.2	
17.10	35.9		16.3		100.0	28.0			55.4		5.3	
4th	15th		28th		12th	26th			12th		26th	
06.30		17.4	6.2		28.0						1.6	
17th		28th	19th		28th						11,21	

กรุงเทพ ฯ – BANGKOK

ผลสรุปการตรวจประจำเดือน กุมภาพันธ์ ๒๔๗๗

Monthly Summary for February 1964

1. ความกดอากาศ – AIR PRESSURE

สูงสุด	Extreme Maximum	1017.10	mb.	เมื่อ – on the 4th
ต่ำสุด	Extreme Minimum	1006.30	mb.	เมื่อ – on the 17th
ระยะเปลี่ยนประจำวันสูงสุด	Max. Diurnal Range	6.35	mb.	เมื่อ – on the 27th
ปานกลางสูงสุด	Mean Maximum	1013.99	mb.	
ปานกลางต่ำสุด	Mean Minimum	1008.86	mb.	
ปานกลาง	Mean	1011.35	mb.	

2. อุณหภูมิอากาศ – AIR TEMPERATURE

สูงสุด	Extreme Maximum	35.9	°C.	เมื่อ – on the 15th
ต่ำสุด	Extreme Minimum	17.4	°C.	เมื่อ – on the 28th
ระยะเปลี่ยนประจำวันสูงสุด	Max. Diurnal Range	16.3	°C.	เมื่อ – on the 28th
ปานกลางสูงสุด	Mean Maximum	33.8	°C.	
ปานกลางต่ำสุด	Mean Minimum	22.7	°C.	
ปานกลาง	Mean	27.5	°C.	

3. ความชื้นสัมพัทธ์ – RELATIVE HUMIDITY

สูงสุด	Highest	100.0	%	เมื่อ – on the 12th
ต่ำสุด	Lowest	28.0	%	เมื่อ – on the 28th
ปานกลาง	Mean	70.8	%	

4. ลม – SURFACE WINDS

ความเร็วสูงสุด	Greatest Velocity	28.0	Knot
ความเร็วปานกลาง	Mean Velocity	2.3	Knot
ทิศร่วม	Resultant Direction	S 67° 58' E	

5. ฝนตก – RAINFALL

รวมทั้งเดือน	Total Amount	107.4	mm.	
ต่างจากปรกติ	Departure from normal	+81.1	mm.	
ความแรงของฝน	Greatest Intensity		mm.	in minutes
ตกมากที่สุดในวันหนึ่ง	Heaviest fall in 24 hrs.	55.4	mm.	เมื่อ on the 12th

6. หมายเหตุ – MISCELLANEOUS INFORMATION

ท้องฟ้าไม่มีเมฆ	Cloudless sky	0	
ท้องฟ้ามีเมฆบางส่วน	Partly cloudy sky	1	
ท้องฟ้ามีเมฆมาก	Cloudy sky	27	
ท้องฟ้ามีเมฆเต็ม	Overcast	1	
วันมีฝนตก	Rainy days	4	
วันมีน้ำค้าง	Days with dew	0	
วันมีหมอก	Days with ground fog	0	
วันมีฟ้าหรัวชื้น	Days with mist	29	
วันมีฟ้าหรัว	Days with haze	18	
วันมีพายุฟ้าคะนอง	Days with thunderstorm	4	
วันมีพายุฟ้าคะนองไม่ผ่านสถานี	Days with distant thunderstorm	5	
วันมีฟ้าแลบ	Days with lightning	9	
จำนวนไอน้ำรวมทั้งเดือน	Total Evaporation	93.3	mm.
จำนวนชั่วโมงที่มีแสงแดดทั้งเดือน	Total Duration of Sunshine		hrs.

Summary of Meteorological Observations for month of February 1964

สถานี Station	ค่าปานกลางความกดอากาศโดยลดและแก้แล้ว (เป็นมิลลิบาร์) Mean Reduced Barometric Presssure (in millibars)								
	1000 + จำนวนในตาราง 1000 + the numbers in the tables								ประจำเดือน For Month
	0100	0400	0700	1000	1300	1600	1900	2200	
Chiangrai	11.76	12.03	13.23	14.05	10.45	06.76	08.52	10.98	10.97
Pai	-	-	-	-	-	-	-	-	-
Mae Hongson	13.34	12.96	14.41	15.90	12.03	08.42	09.43	12.23	12.34
Chiangmai	13.27	12.95	14.51	15.42	11.71	08.16	09.69	12.38	12.26
Nan	14.09	14.83	15.47	16.76	12.83	09.33	10.61	12.85	13.35
Lampang	12.93	-	14.24	15.23	11.82	08.51	09.97	-	12.12
Phrae	11.76	11.42	12.75	14.45	11.43	08.48	09.38	11.29	11.37
Mae Sariang	-	-	-	-	-	-	-	-	-
Uttaradit	12.31	11.97	13.29	14.74	12.03	09.09	09.91	12.11	11.93
Loei	13.51	13.15	15.12	16.54	13.24	10.57	11.63	13.58	13.42
Nakhon Phanom	14.22	13.79	15.60	16.66	13.36	11.09	13.00	14.51	14.03
Udon Thani	14.31	14.11	15.91	16.98	13.52	10.71	11.99	14.18	13.96
Sakon Nakhon	15.15	-	15.87	16.74	13.50	11.09	12.54	-	14.15
Tak	11.91	11.27	12.90	14.50	11.40	08.26	09.36	11.44	11.38
Phitsanulok	12.30	11.68	13.29	14.87	12.24	09.45	10.33	12.27	12.06
Mae Sot	12.38	-	13.50	14.44	10.89	07.54	09.37	-	11.35
Mukdahan	-	-	16.08	16.52	13.04	10.67	12.65	-	13.79
Phetchabun	-	-	13.65	14.59	11.39	08.49	09.93	-	11.61
Khon Kaen	13.46	13.25	15.02	16.22	12.75	10.01	11.34	13.26	13.16
Roi Et	13.43	13.21	14.88	15.94	12.59	10.12	11.62	13.45	13.16
Nakhon Sawan	12.32	11.68	13.47	15.27	12.41	09.48	10.35	12.15	12.14
Chaiyaphum	-	-	15.07	16.29	12.84	10.25	11.61	-	13.21
Ubon Ratchathani	14.11	13.89	15.63	16.57	13.29	10.74	12.23	14.37	13.86
Nakhon Ratchasima	13.02	12.63	14.93	16.03	12.47	09.75	11.35	13.34	12.93
Surin	12.77	12.36	14.23	15.63	12.67	09.99	11.10	12.77	12.69
Lopburi	13.05	12.15	13.64	15.37	12.71	09.77	11.01	12.95	12.58
Suphanburi	13.97	13.31	15.00	16.51	13.87	10.94	12.23	14.21	13.75
Prachinburi	-	-	12.79	14.37	11.52	08.92	10.46	-	11.61
Sap Muang	-	-	15.10	15.37	11.90	09.67	11.54	-	12.72
Kanchanaburi	11.96	11.25	12.75	14.51	11.67	08.97	10.08	11.92	11.64
Don Muang	12.11	11.11	12.34	14.44	12.06	09.22	10.13	12.16	11.70
Aranyaprathet	12.47	11.57	13.72	15.21	12.24	09.48	10.78	12.63	12.26
Pom Phrachunlachomklao	-	-	12.11	13.96	11.82	09.17	10.37	-	11.49
Chonburi	11.32	10.34	11.95	13.46	11.08	08.63	09.90	11.70	11.05
Ko Sichang	-	-	12.19	13.84	11.70	09.44	10.33	-	11.50
Sattahip	12.51	11.61	12.60	14.30	12.50	10.54	11.26	12.74	12.26
Chanthaburi	11.75	10.97	12.09	13.57	10.99	08.91	10.33	12.20	11.35
Hua Hin	11.01	09.72	11.52	13.44	11.29	08.97	09.94	11.83	10.97
Prachuap Khirikhan	12.06	10.74	11.98	13.82	12.02	10.03	10.92	12.61	11.77
Khlong Yai	11.65	-	11.73	12.75	10.60	08.85	10.38	-	10.99
Chumphon	12.85	11.47	12.74	14.01	12.77	11.10	11.82	14.12	12.61
Ranong	11.52	10.09	11.05	12.40	10.75	08.66	09.79	11.61	10.73
Ban Don	11.91	10.39	11.56	13.21	11.22	09.01	10.46	12.52	11.29
Nakhon Si Thammarat	11.50	10.06	11.14	12.87	11.15	09.23	10.17	11.97	11.01
Phuket	10.75	10.58	10.48	12.14	10.18	07.75	09.09	10.69	10.21
Trang	11.43	10.33	11.10	12.65	10.60	08.65	10.07	11.81	10.83
Songkhla	11.18	10.00	10.06	13.48	12.68	09.81	08.25	10.41	10.74
Narathiwat	11.13	09.76	11.01	12.63	10.94	08.94	09.93	11.67	10.75

สถานี Station	อุณหภูมิอากาศ (°ซ) Temperature in °C.							
	ค่าปานกลาง Means							
	ประจำเดือน For Month	สูงสุด Max.	ต่ำสุด Min.	ประจำวัน Daily Extremes สูงสุด Highest	วันที่ Date	ต่ำสุด Lowest	วันที่ Date	ระยะเปลี่ยนประจำวัน Daily Range
Chiangrai	21.9	30.9	12.9	24.3	21	19.3	10	18.0
Pai	-	-	-	-	-	-	-	-
Mae Hongson	23.6	33.4	13.8	26.9	29	20.2	1	19.6
Chiangmai	23.2	32.4	13.9	25.6	26	19.5	1	18.5
Nan	23.7	32.5	14.9	26.7	19,20	20.8	27	17.6
Lampang	24.9	33.8	15.9	27.3	25	22.0	9	17.9
Phrae	23.9	33.6	14.2	26.8	20	21.4	9	19.4
Mae Sariang	23.6	34.5	12.7	25.8	29	19.5	1	21.8
Uttaradit	26.1	34.5	17.6	29.5	20	23.3	27	16.9
Loei	23.2	32.0	14.5	27.2	19	18.3	26	17.5
Nakhon Phanom	23.7	30.5	16.9	27.7	10	16.8	26	13.6
Udon Thani	23.7	30.9	16.5	28.2	19	18.5	26	14.4
Sakon Nakhon	23.4	31.1	15.8	27.6	9	17.0	26	15.3
Tak	26.6	34.6	18.5	30.8	26	23.6	27	16.1
Phitsanulok	27.0	34.1	19.8	29.9	19	23.8	28	14.3
Mae Sot	25.9	34.4	17.3	28.3	25	22.8	9	17.1
Mukdahan	23.9	31.7	16.2	28.4	19	18.0	26	15.5
Phetchabun	25.4	34.2	16.6	30.3	19	21.6	27	17.6
Khon Kaen	25.1	32.1	18.0	29.5	19	19.3	26	14.1
Roi Et	25.5	32.3	18.6	29.9	19	19.6	26	13.7
Nakhon Sawan	27.5	34.7	20.4	31.3	18	23.3	27	14.3
Chaiyaphum	25.3	31.6	19.1	29.4	19	19.6	26	12.5
Ubon Ratchathani	25.6	32.7	18.5	30.3	19	20.2	27	14.2
Nakhon Ratchasima	25.7	32.3	19.0	30.4	19	20.5	26	13.3
Surin	25.5	32.4	18.7	29.8	19	19.8	27	13.7
Lopburi	28.2	34.6	21.8	31.3	17	21.6	27	12.8
Suphanburi	27.7	34.4	21.0	30.1	17	24.3	28	13.4
Prachinburi	27.9	33.9	21.8	30.4	19	24.2	28	12.1
Sap Muang	24.0	31.0	16.9	27.6	19	19.2	28	14.1
Kanchanaburi	27.1	34.0	20.2	30.0	19	22.9	28	13.8
Don Muang	28.3	33.9	22.6	29.9	17	25.1	27	11.3
Aranyaprathet	27.4	34.5	20.3	31.1	19	23.0	27	14.2
Pom Phrachunlachomklao	26.9	30.8	23.0	28.7	20	22.6	27	7.8
Chonburi	28.0	33.3	22.7	29.6	17	26.0	27	10.6
Ko Sichang	28.4	31.9	24.8	29.9	25	26.8	7	7.1
Sattahip	29.0	34.5	23.6	31.3	17	25.9	4	10.9
Chanthaburi	27.6	33.9	21.3	29.4	17	24.9	27	12.6
Hua Hin	26.6	30.6	22.6	28.1	19	24.5	28	8.0
Phrachuap Khirikhan	26.4	31.1	21.8	27.6	21	23.8	29	9.3
Khlong Yai	26.9	31.9	21.8	28.7	18	25.0	4	10.1
Chumphon	26.5	30.9	22.1	27.7	21	24.5	28	8.8
Ranong	27.3	33.0	21.6	28.1	13	26.5	4,27	11.4
Ban Don	26.5	32.1	20.9	27.9	16	25.2	2	11.2
Nakhon Si Thammarat	27.0	31.1	22.8	28.1	18	24.7	13	8.3
Phuket	28.6	32.6	24.7	29.6	21	27.6	12	7.9
Trang	28.2	33.9	22.6	30.4	24	25.7	9	11.3
Songkhla	27.8	30.9	24.8	29.3	11	25.9	9	6.1
Narathiwat	26.9	30.2	23.7	28.4	24,25	25.2	9	6.5

สถานี Station	อุณหภูมิอากาศ (°ซ.) Air Temperature in °C.								
	สูงสุดและต่ำสุด Extremes				ระยะเปลี่ยนประจำวัน Daily Range				ระยะเปลี่ยนระหว่างสูงสุดและต่ำสุด
	สูงสุด Max.	วันที่ Date	ต่ำสุด Min.	วันที่ Date	มากที่สุด Greatest	วันที่ Date	น้อยที่สุด Smallest	วันที่ Date	Range between Extreme Temp.
Chiangrai	34.1	20	9.5	7	22.5	19	10.9	28	24.6
Pai	-	-	-	-	-	-	-	-	-
Mae Hongson	36.4	19	9.5	1	24.3	19	16.0	4,29	26.9
Chiangmai	35.5	20	8.9	1	23.8	20	12.7	4	26.6
Nan	35.7	19	10.4	9	22.4	11	11.3	21	25.3
Lampang	37.3	20	10.3	9	23.6	11	10.6	26	27.0
Phrae	35.9	19	9.0	9	24.7	9	12.7	21	26.9
Mae Sariang	36.5	21	7.7	1	25.7	21	16.5	4	28.8
Uttaradit	37.0	20	13.2	9	22.5	11	9.4	21	23.8
Loei	36.5	19	8.9	9	25.6	9	9.1	20	27.6
Nakhon Phanom	35.5	10	10.2	26	18.0	28	7.0	20	25.3
Udon Thani	36.4	19	12.0	27	20.5	10	1.5	20	24.4
Sakon Nakhon	35.5	10	9.9	26	19.1	29	11.9	5	25.6
Tak	39.8	26	13.1	9	22.4	11	5.8	21	26.7
Phitsanulok	36.5	17	14.5	9	19.8	9	10.4	2	22.0
Mae Sot	36.8	17,20	12.0	9	22.2	10	11.0	26	24.8
Mukdahan	36.3	19	10.5	27	20.1	29	10.4	20	25.8
Phetchabun	37.4	19	11.4	8	23.3	8	13.2	21	26.0
Khon Kaen	36.3	19	12.2	26	16.7	29	9.7	20	24.1
Roi Et	36.5	18	11.0	28	18.5	28	10.6	5,11,20	25.5
Nakhon Sawan	37.5	19	16.0	27,29	19.9	9	7.7	21	21.5
Chaiyaphum	36.3	18	14.0	26	17.1	10,29	8.1	21	22.3
Ubon Ratchathani	37.0	18	11.9	28	18.2	28	9.6	9	25.1
Nakon Ratchasima	36.7	18	13.6	29	18.4	29	9.0	1	23.1
Surin	36.8	18	11.7	26	17.4	29	10.8	20	25.1
Lopburi	38.5	17	13.5	27	18.6	28	9.5	25	25.0
Suphanburi	37.5	17	15.5	28	17.9	29	10.1	12	22.0
Prachinburi	36.9	18	17.1	29	16.1	29	9.6	19,22	19.8
Sap Muang	34.5	18	9.6	28	19.2	28	9.9	21	24.9
Kanchanaburi	37.2	17	13.9	28,29	20.3	29	8.2	21	23.3
Don Muang	36.5	17	18.0	28	15.6	28	7.8	19	18.5
Aranyaprathet	37.5	18	14.2	28	18.2	28	11.0	11	23.3
Pom Phrachunlachomklao	32.2	5	16.5	28	12.8	29	4.8	10	15.7
Chonburi	35.7	23	19.4	28	14.2	28	5.8	7	16.3
Ko Sichang	34.4	25	22.0	29	9.9	24	4.0	9	12.4
Sattahip	36.9	5	19.4	27	16.4	28	6.3	9	17.5
Chanthaburi	36.1	23	16.9	29	17.8	29	7.4	21	19.2
Hua Hin	32.1	20	19.2	28	10.5	28	4.7	21	12.9
Prachuap Khirikhan	32.5	17	17.0	29	13.6	29	4.8	18	15.5
Khlong Yai	34.1	25	18.3	28	13.7	28	7.1	6	15.8
Chumphon	32.2	1	19.0	28	11.3	29	6.2	18	13.2
Ranong	34.2	9	20.3	9,10	13.9	9	9.5	18	13.9
Ban Don	33.3	7	18.5	2	13.4	2	6.6	26	14.8
Nakhon Si Thammarat	32.1	9	21.0	9	11.1	9	3.4	13	11.1
Phuket	33.5	2,23	22.5	2	11.0	2	5.7	26	11.0
Trang	35.0	17	17.5	9	16.4	9	7.6	26	17.5
Songkhla	31.6	2,11	21.2	9	9.9	2	3.8	4	10.4
Narathiwat	31.7	1	20.9	8,9	10.2	1	3.0	15	10.8

สถานี Station	ความชื้นสัมพันธ์ (%) Relative Humidity in %								
	ค่าปานกลาง Means					ค่าสูงสุดและต่ำสุด Absolute Extremes			
	ประจำเดือน For Month	ประจำวัน Daily Extremes							
		สูงที่สุด Highest	วันที่ Date	ต่ำที่สุด Lowest	วันที่ Date	สูงที่สุด Highest	วันที่ Date	ต่ำที่สุด Lowest	วันที่ Date
Chiangrai	72.6	78.4	6	66.1	18	98.0	8	21.0	18
Pai	-	-	-	-	-	-	-	-	-
Mae Hongson	68.7	76.0	4	62.0	26	94.0	16	21.0	18
Chaingmai	63.9	70.5	5	52.4	26	96.0	7	18.0	20
Nan	73.9	80.4	2	65.8	26	100.0	2,8	29.0	14
Lampang	60.0	72.7	6	53.0	25	99.0	7	20.0	8,11
Phrae	70.5	79.3	2	58.6	26	98.0	1,2	24.0	8
Mae Sariang	67.9	73.7	6	62.7	21	98.0	9	25.0	21
Uttaradit	65.8	76.3	2	48.5	26	93.0	1	21.0	8
Loei	61.0	81.2	20	51.3	26	94.0	1,2,23	21.0	8,9
Nakhon Phanom	61.5	72.6	8	56.5	15	95.0	13	30.0	16
Udon Thani	70.1	92.9	20	60.9	12	100.0	20	28.0	10
Sakon Nakhon	70.5	78.0	5	61.3	11	100.0	4 days	34.0	29
Tak	59.7	71.5	21	48.4	25	94.0	7	24.0	8
Phitsanulok	63.7	73.4	21	55.8	14	90.0	22	23.0	8,9,10
Mae Sot	60.4	67.8	3	52.5	27	96.0	7	26.0	8,19
Mukdahan	61.3	69.6	9	57.2	17,22	98.0	7	36.0	17
Phetchabun	56.2	69.2	20,21	45.4	26	96.0	9	20.0	9
Khon Kaen	65.8	74.6	1	53.9	10	94.0	20	23.0	9
Roi Et	63.1	75.3	10	55.4	25,27	97.0	10	35.0	17,28
Nakhon Sawan	60.7	76.3	21	43.5	25	98.0	8	29.0	9
Chaiyaphum	51.4	64.2	21	40.6	10	95.0	20	22.0	9
Ubon Ratchathani	63.9	75.0	6	58.4	4	92.0	7	32.0	4
Nakhon Ratchasima	64.4	75.4	20	55.5	26	96.0	18	36.0	17
Surin	61.3	69.6	10	53.3	25	93.0	10	35.0	4
Lopburi	56.6	78.6	20	41.3	28	99.0	20	27.0	3
Suphanburi	60.3	74.8	21	46.8	28	97.0	8,10	31.0	29
Prachinburi	58.2	75.4	19	43.6	28	100.0	21	32.0	28
Sap Muang	58.8	80.4	20	46.2	29	98.0	15,20	26.0	29
Kanchanaburi	59.1	72.2	21	48.7	26	99.0	19	30.0	5
Don Muang	72.7	85.3	10	59.6	13	100.0	24	38.0	29
Aranyaprathet	62.5	76.9	19	51.8	25	96.0	8	31.0	28
Pom Phrachunlachomklao	69.1	78.2	12	58.4	27	93.0	2,5,24	48.0	27,28
Chonburi	65.3	77.8	7	47.0	28	96.0	22	29.0	28
Ko Sichang	63.9	79.4	7	41.8	27	92.0	7	31.0	28
Sattahip	72.4	86.6	21	50.9	27	98.0	19	35.0	28
Chanthaburi	72.0	85.6	8	48.3	27	98.0	4 days	33.0	4
Hua Hin	75.2	91.1	21	56.9	27	97.0	21	43.0	28
Prachuap Khirikhan	81.9	91.9	18	62.6	27	100.0	6	51.0	27
Khlong Yai	72.8	81.3	18	54.3	25	98.0	1	38.0	25,26
Chumphon	82.0	89.5	26	74.5	18	99.0	8	60.0	28
Ranong	73.5	81.2	17	65.3	21	98.0	12	44.0	28
Ban Don	79.5	88.3	13	74.4	23	97.0	13,14,18	48.0	22
Nakhon Si Thammarat	83.6	93.4	13	77.3	1	99.0	27	50.0	1
Phuket	67.7	77.4	18	59.4	2	96.0	12	45.0	22
Trang	75.5	85.4	18	68.1	21,22	100.0	9,14,15	72.0	21
Songkhla	77.1	87.8	13	70.1	4	98.0	13	62.0	6
Narathiwat	81.1	88.7	18	74.0	27	100.0	12	64.0	2

สถานี Station	ลมผิวพื้น Surface Winds								
	ทิศร่วม Resultant Direction				ความแน่ทิศ Steadiness in %				กำลังลมอย่างมากที่สุดตามมาตราโบฟอร์ต Greatest force in Beaufort Scale
	เวลา 0700	เวลา 1000	เวลา 1300	เวลา 1600	เวลา 0700	เวลา 1000	เวลา 1300	เวลา 1600	
Chiangrai	N71E	N32E	N81E	S21E	7	46	18	30	4
Pai	-	-	-	-	-	-	-	-	-
Mae Hongson	Calm	N25E	N38W	N75W	-	50	58	40	3
Chiangmai	S45W	S79E	S22E	S18E	4	18	57	81	8
Nan	S45E	S40E	S29E	S43E	10	60	65	77	3
Lampang	S45E	N17W	S29W	S9 W	4	37	44	43	6
Phrae	N19E	N 3 E	N45E	N54W	7	49	15	30	4
Mae Sariang	Calm	S27W	S59W	S39W	-	8	20	50	4
Uttaradit	N53E	N50E	N50E	S63W	18	87	27	16	4
Loei	S40E	N87E	S84E	S70E	27	49	35	52	5
Nakhon Phanom	S72E	S86E	S83E	S82E	33	92	88	74	7
Udon Thani	N16E	N76E	N68E	N45E	26	58	57	65	6
Sakon Nakhon	S14E	S87E	N79E	N79E	29	67	75	72	6
Tak	N45E	S73W	S11E	S22E	1	7	18	38	5
Phitsanulok	N71E	N11E	S16W	S41W	7	11	26	32	5
Mae Sot	S71E	S55E	N11E	N61W	7	43	14	44	3
Mukdahan	N35E	N60E	N63E	N56E	43	85	86	76	6
Phetchabun	N18E	N12E	N36E	N56E	11	68	30	13	7
Khon Kaen	N22E	N43E	N37E	N34E	38	87	70	81	5
Roi Et	S81E	S77E	S72E	S88E	43	79	67	60	5
Nakhon Sawan	S18E	S83E	N47E	N21E	18	60	57	60	5
Chaiyaphum	N54E	N68E	N88E	N87E	48	75	88	67	7
Ubon Ratchathani	N40E	N55E	N40E	N27E	60	55	60	63	9
Nakhon Ratchasima	N52E	N50E	N55E	N37E	40	82	73	70	5
Surin	N52E	N61E	N63E	N49E	80	72	47	65	4
Lopburi	N27E	N49E	N39E	S81E	47	65	50	21	8
Suphanburi	N13E	N37E	N51E	N16E	32	53	45	51	4
Prachinburi	S87E	S88E	E	S85E	46	70	72	74	8
Sap Muang	N49E	N49E	N54E	N43E	32	65	83	77	4
Kanchanaburi	N55W	N45E	N87E	S59E	4	20	56	61	4
Don Muang	N62E	S84E	S80E	S72E	60	67	61	33	8
Aranyaprathet	S66E	N45E	N45E	S18E	8	25	15	22	4
Pom Phrachunlachomklao	N69E	S86E	S7 E	S53W	49	56	25	53	7
Chonburi	N82E	N79E	N56E	N18W	49	57	25	11	6
Ko Sichang	N16E	N39E	N48W	S79W	26	22	47	72	6
Sattahip	N20E	N86E	S16W	S28W	41	32	66	67	7
Chanthaburi	N34E	N45E	N36E	S22E	38	65	48	19	7
Hua Hin	N84W	N 8 E	N69E	N84E	64	53	68	64	5
Prachuap Khirikhan	N53W	N10W	N56E	N69E	18	61	51	60	5
Khlong Yai	N41E	S39W	S85W	N88W	80	22	78	77	6
Chumphon	N9 W	S72E	S68E	S72E	7	67	94	89	8
Ranong	N56E	N32E	N66E	N72E	51	33	69	70	6
Ban Don	N45E	N68E	N60E	N65E	5	65	77	82	6
Nakhon Si Thammarat	N31E	N81E	N78E	N78E	4	64	82	82	7
Phuket	N45E	N48E	N63E	N65E	35	94	86	74	4
Trang	N68E	N78E	N79E	N82E	38	82	93	99	8
Songkhla	S77E	N89E	N84E	N77E	76	95	99	94	8
Narathiwat	S73E	S88E	N79E	N86E	37	84	90	92	7

สถานี Station	ลมผิวพื้น Surface Winds														
	ทิศลม Wind Direction									กำลังลมตามมาตราโบฟอร์ต Wind Force in Beaufort Scale					
	ทำการตรวจเวลา 0700 Observation at 0700									ทำการตรวจเวลา 0700 Observation at 0700					
	Calm	N	NE	E	SE	S	SW	W	NW	1—3	4	5—6	7	8—9	> 9
Chiangrai	27	-	1	1	-	-	-	-	-	2	-	-	-	-	-
Pai	-	-	-	-	-	-	-	-	-	-	-	-	-	-	-
Mae Hongson	29	-	-	-	-	-	-	-	-	-	-	-	-	-	-
Chiangmai	28	-	-	-	-	-	1	-	-	-	1	-	-	-	-
Nan	25	-	-	2	-	2	-	-	-	4	-	-	-	-	-
Lampang	28	-	-	-	1	-	-	-	-	1	-	-	-	-	-
Phrae	15	4	2	1	2	1	2	1	1	14	-	-	-	-	-
Mae Sariang	29	-	-	-	-	-	-	-	-	-	-	-	-	-	-
Uttaradit	23	1	3	2	-	-	-	-	-	6	-	-	-	-	-
Loei	15	1	-	4	3	5	-	1	-	14	-	-	-	-	-
Nakhon Phanom	10	-	1	11	1	2	2	1	1	19	-	-	-	-	-
Udon Thani	13	3	4	4	-	-	-	4	1	16	-	-	-	-	-
Sakon Nakhon	17	-	1	1	3	5	2	-	-	12	-	-	-	-	-
Tak	26	1	-	1	-	-	1	-	-	3	-	-	-	-	-
Phitsanulok	27	-	1	1	-	-	-	-	-	2	-	-	-	-	-
Mae Sot	27	-	-	1	1	-	-	-	-	2	-	-	-	-	-
Mukdahan	8	5	9	3	-	1	1	2	-	21	-	-	-	-	-
Phetchabun	25	2	2	-	-	-	-	-	-	4	-	-	-	-	-
Khon Kaen	16	5	7	-	-	-	-	-	-	13	-	-	-	-	-
Roi Et	16	-	-	10	3	-	-	-	-	13	-	-	-	-	-
Nakhon Sawan	18	-	1	2	-	5	2	-	1	11	-	-	-	-	-
Chaiyaphum	11	-	11	5	-	-	-	2	-	18	-	-	-	-	-
Ubon Ratchathani	8	6	11	3	1	-	-	-	-	20	1	-	-	-	-
Nakhon Ratchasima	16	3	5	5	-	-	-	-	-	13	-	-	-	-	-
Surin	2	1	19	5	1	1	-	-	-	27	-	-	-	-	-
Lopburi	9	7	9	1	1	-	1	1	-	13	1	6	-	-	-
Suphanburi	15	5	5	1	-	-	1	-	2	12	2	-	-	-	-
Prachinburi	15	-	1	11	2	-	-	-	-	13	1	-	-	-	-
Sap Muang	20	-	8	1	-	-	-	-	-	7	2	-	-	-	-
Kanchanaburi	26	-	1	-	-	-	-	2	-	3	-	-	-	-	-
Don Muang	6	2	8	9	2	-	-	-	2	23	-	-	-	-	-
Aranyaprathet	15	-	5	1	1	3	1	3	-	14	-	-	-	-	-
Pom Phrachunlachomklao	13	-	8	7	1	-	-	-	-	13	3	-	-	-	-
Chonburi	13	-	4	11	-	1	-	-	-	14	2	-	-	-	-
Ko Sichang	15	3	6	-	1	-	1	1	2	9	5	-	-	-	-
Sattahip	8	8	7	1	-	2	1	1	1	18	1	2	-	-	-
Chanthaburi	18	3	8	-	-	-	-	-	-	5	4	2	-	-	-
Hua Hin	8	2	-	-	-	-	1	17	1	21	-	-	-	-	-
Prachuap Khirikhan	19	3	-	-	-	1	2	-	4	9	1	-	-	-	-
Khlong Yai	1	10	10	8	-	-	-	-	-	27	1	-	-	-	-
Chumphon	20	3	-	1	2	-	-	2	1	7	1	-	-	1	-
Ranong	8	1	13	4	-	2	-	1	-	21	-	-	-	-	-
Ban Don	27	-	2	-	-	-	-	-	-	2	-	-	-	-	-
Nakhon Si Thammarat	25	-	-	2	-	-	-	-	2	4	-	-	-	-	-
Phuket	19	-	10	-	-	-	-	-	-	10	-	-	-	-	-
Trang	17	1	4	7	-	-	-	-	-	11	1	-	-	-	-
Songkhla	4	-	1	17	5	2	-	-	-	9	1	7	7	1	-
Narathiwat	8	1	1	13	-	1	5	-	-	13	2	6	-	-	-

สถานี Station	ลมผิวพื้น Surface Winds														
	ทิศลม Wind Direction									กำลังลมตามมาตราโบฟอร์ต Wind Force in Beaufort Scale					
	ทำการตรวจเวลา 1000 Observation at 1000									ทำการตรวจเวลา 1000 Observation at 1000					
	Calm	N	NE	E	SE	S	SW	W	NW	1—3	4	5—6	7	8—9	>9
Chiangrai	8	7	5	6	-	-	-	3	-	21	-	-	-	-	-
Pai	-	-	-	-	-	-	-	-	-	-	-	-	-	-	-
Mae Hongson	10	3	13	-	-	-	-	2	1	19	-	-	-	-	-
Chiangmai	15	3	2	2	3	3	1	-	-	13	1	-	-	-	-
Nan	4	1	-	8	6	8	2	-	-	25	-	-	-	-	-
Lampang	8	6	4	-	2	-	2	2	5	21	-	-	-	-	-
Phrae	1	6	9	1	-	3	1	1	7	28	-	-	-	-	-
Mae Sariang	26	-	-	-	-	2	-	1	-	3	-	-	-	-	-
Uttaradit	3	-	23	3	-	-	-	-	-	25	1	-	-	-	-
Loei	-	4	4	12	1	6	-	1	1	29	-	-	-	-	-
Nakhon Phanom	-	-	3	20	5	1	-	-	-	24	5	-	-	-	-
Udon Thani	-	3	4	15	3	-	-	3	1	20	9	-	-	-	-
Sakon Nakhon	2	-	7	10	7	2	-	-	1	26	1	-	-	-	-
Tak	10	2	-	4	1	4	-	5	3	18	1	-	-	-	-
Phitsanulok	14	2	2	3	-	3	-	1	4	15	-	-	-	-	-
Mae Sot	6	-	5	4	6	6	-	2	-	23	-	-	-	-	-
Mukdahan	-	2	15	11	-	-	1	-	-	27	1	1	-	-	-
Phetchabun	8	15	6	-	-	-	-	-	-	20	1	-	-	-	-
Khon Kaen	-	5	18	5	-	-	-	1	-	28	1	-	-	-	-
Roi Et	4	-	-	19	4	2	-	-	-	20	3	1	-	-	-
Nakhon Sawan	1	-	5	12	6	2	-	2	1	26	1	1	-	-	-
Chaiyaphum	-	-	10	16	-	-	-	2	1	27	2	-	-	-	-
Ubon Ratchathani	3	7	12	2	3	2	-	-	-	22	4	-	-	-	-
Nakhon Ratchasima	-	3	16	8	-	-	-	1	1	29	-	-	-	-	-
Surin	-	3	14	7	3	1	-	1	-	29	-	-	-	-	-
Lopburi	1	7	13	3	3	1	1	-	-	14	2	12	-	-	-
Suphanburi	2	6	11	3	1	3	-	-	3	20	7	-	-	-	-
Prachinburi	1	-	1	22	-	2	-	2	1	21	6	1	-	-	-
Sap Muang	6	1	18	2	-	1	1	-	-	23	-	-	-	-	-
Kanchanaburi	14	-	7	3	-	-	2	2	1	14	1	-	-	-	-
Don Muang	1	1	5	11	8	2	-	-	1	20	6	2	-	-	-
Aranyaprathet	-	-	11	6	1	2	-	9	-	28	1	-	-	-	-
Pom Phrachunlachomklao	2	-	7	11	4	2	2	1	-	19	6	2	-	-	-
Chonburi	3	-	8	13	-	1	3	1	-	14	10	2	-	-	-
Ko Sichang	2	4	10	2	-	5	2	4	-	24	2	1	-	-	-
Sattahip	7	3	3	7	4	1	2	1	1	20	1	1	-	-	-
Chanthaburi	10	2	15	2	-	-	-	-	-	10	6	3	-	-	-
Hua Hin	1	8	11	1	-	1	1	5	1	28	-	-	-	-	-
Prachuap Khirikhan	-	19	1	-	1	3	-	3	2	25	2	2	-	-	-
Khlong Yai	2	1	-	8	1	3	3	11	-	27	-	-	-	-	-
Chumphon	7	1	-	11	10	-	-	-	-	11	8	2	1	-	-
Ranong	5	4	7	6	-	-	2	5	-	22	2	-	-	-	-
Ban Don	7	1	9	11	1	-	-	-	-	21	1	-	-	-	-
Nakhon Si Thammarat	6	2	2	17	1	-	-	-	1	19	4	-	-	-	-
Phuket	-	2	23	4	-	-	-	-	-	28	1	-	-	-	-
Trang	1	2	6	19	-	1	-	-	-	16	10	2	-	-	-
Songkhla	-	-	4	22	3	-	-	-	-	5	2	17	3	2	-
Narathiwat	-	-	3	22	2	-	2	-	-	17	8	4	-	-	-

สถานี Station	ลมผิวพื้น Surface Winds														
	ทิศลม Wind Direction									กำลังลมตามมาตราโบฟอร์ต Wind Force in Beaufort Scale					
	ทำการตรวจเวลา 1300 Observation at 1300									ทำการตรวจเวลา 1300 Observation at 1300					
	Calm	N	NE	E	SE	S	SW	W	NW	1–3	4	5	6	7	8—9	>9
Chiangrai	1	3	5	8	-	5	1	6	-	28	-	-	-	-	-
Pai	-	-	-	-	-	-	-	-	-	-	-	-	-	-	-
Mae Hongson	4	6	4	-	-	-	1	7	7	25	-	-	-	-	-
Chiangmai	-	3	-	2	11	8	4	-	1	27	2	-	-	-	-
Nan	-	1	1	8	3	13	3	-	-	29	-	-	-	-	-
Lampang	-	2	1	1	5	4	12	1	3	29	-	-	-	-	-
Phrae	-	5	8	-	5	3	4	2	2	29	-	-	-	-	-
Mae Sariang	9	3	2	-	2	5	2	6	-	20	-	-	-	-	-
Uttaradit	8	3	6	5	-	2	3	-	2	21	-	-	-	-	-
Loei	-	3	1	12	3	4	1	2	3	28	1	-	-	-	-
Nakhon Phanom	-	-	3	19	6	1	-	-	-	23	6	-	-	-	-
Udon Thani	-	2	9	9	4	1	-	2	2	23	5	1	-	-	-
Sakon Nakhon	1	2	7	15	2	1	1	-	-	26	2	-	-	-	-
Tak	3	1	2	6	3	5	1	7	1	24	2	-	-	-	-
Phitsanulok	8	3	1	1	1	10	1	3	1	21	-	-	-	-	-
Mae Sot	-	6	4	6	1	3	1	8	-	29	-	-	-	-	-
Mukdahan	-	1	16	11	-	1	-	-	-	25	4	-	-	-	-
Phetchabun	1	8	6	2	3	5	-	2	2	27	1	-	-	-	-
Khon Kaen	-	3	17	4	-	-	1	2	2	29	-	-	-	-	-
Roi Et	5	-	-	17	3	2	2	-	-	23	1	-	-	-	-
Nakhon Sawan	-	8	9	4	5	1	-	-	2	26	2	1	-	-	-
Chaiyaphum	-	-	6	19	3	-	1	-	-	27	2	-	-	-	-
Ubon Ratchathani	-	7	12	4	1	2	1	1	1	27	2	-	-	-	-
Nakhon Ratchasima	1	4	14	7	2	-	-	1	-	28	-	-	-	-	-
Surin	-	2	12	6	1	3	3	-	2	28	1	-	-	-	-
Lopburi	-	9	10	1	4	3	-	1	1	22	2	5	-	-	-
Suphanburi	-	7	9	5	1	5	-	1	1	22	7	-	-	-	-
Prachinburi	1	-	2	21	2	-	-	3	-	19	7	2	-	-	-
Sap Muang	2	1	20	4	1	1	-	-	-	26	1	-	-	-	-
Kanchanaburi	1	1	7	12	2	3	1	2	-	28	-	-	-	-	-
Don Muang	-	-	6	12	4	4	2	-	1	19	4	6	-	-	-
Aranyaprathet	-	1	6	6	1	7	1	7	-	29	-	-	-	-	-
Pom Phrachunlachomklao	-	-	5	6	3	1	11	3	-	22	7	-	-	-	-
Chonburi	-	-	7	11	-	-	3	7	1	16	12	1	-	-	-
Ko Sichang	-	5	6	-	-	2	2	10	4	27	2	-	-	-	-
Sattahip	-	-	-	2	5	8	10	3	1	22	6	1	-	-	-
Chanthaburi	2	4	16	1	-	1	4	1	-	22	5	-	-	-	-
Hua Hin	1	4	9	10	3	1	1	-	-	28	-	-	-	-	-
Prachuap Khirikhan	-	7	11	2	5	3	-	1	-	21	6	2	-	-	-
Khlong Yai	-	1	-	2	-	1	4	20	1	29	-	-	-	-	-
Chumphon	-	-	-	-	15	14	-	-	-	4	13	9	2	1	-
Ranong	1	3	6	16	-	-	-	2	1	18	9	1	-	-	-
Ban Don	-	5	7	15	-	-	-	-	2	24	5	-	-	-	-
Nakhon Si Thammarat	2	1	5	20	-	-	-	-	1	19	5	3	-	-	-
Phuket	-	-	19	7	2	1	-	-	-	27	2	-	-	-	-
Trang	-	1	6	22	-	-	-	-	-	5	14	9	1	-	-
Songkhla	-	-	4	25	-	-	-	-	-	3	1	14	7	4	-
Narathiwat	-	-	8	20	-	-	1	-	-	13	12	4	-	-	-

สถานี Station	ลมผิวพื้น Surface Winds														
	ทิศลม Wind Direction									กำลังลมตามมาตราโบฟอร์ต Wind Force in Beaufort Scale					
	ทำการตรวจเวลา 1600 Observation at 1600									ทำการตรวจเวลา 1600 Observation at 1600					
	Calm	N	NE	E	SE	S	SW	W	NW	1—3	4	5—6	7	8—9	>9
Chiangrai	-	3	4	5	-	11	4	2	-	29	-	-	-	-	-
Pai	-	-	-	-	-	-	-	-	-	-	-	-	-	-	-
Mae Hongson	3	4	-	2	1	2	4	6	7	26	-	-	-	-	-
Chiangmai	-	-	1	-	13	11	4	-	-	28	1	-	-	-	-
Nan	1	-	1	7	10	10	-	-	-	28	-	-	-	-	-
Lampang	1	1	-	1	8	7	4	4	3	27	1	-	-	-	-
Phrae	-	10	4	-	-	2	10	1	2	26	3	-	-	-	-
Mae Sariang	8	1	-	-	-	10	3	7	-	21	-	-	-	-	-
Uttaradit	10	1	2	3	-	2	6	2	3	19	-	-	-	-	-
Loei	-	1	3	11	7	2	1	3	1	28	1	-	-	-	-
Nakhon Phanom	-	3	2	15	7	2	-	-	-	24	4	1	-	-	-
Udon Thani	-	4	13	6	2	-	-	2	2	24	5	-	-	-	-
Sakon Nakhon	4	1	8	12	4	-	-	-	-	22	3	-	-	-	-
Tak	2	-	-	6	9	4	-	8	-	22	5	-	-	-	-
Phitsanulok	7	1	-	2	2	6	4	4	3	22	-	-	-	-	-
Mae Sot	-	7	1	3	1	1	1	14	1	29	-	-	-	-	-
Mukdahan	-	4	14	8	1	1	-	1	-	27	1	1	-	-	-
Phetchabun	7	8	3	2	-	8	-	1	-	22	-	-	-	-	-
Khon Kaen	2	6	19	1	-	-	-	1	-	27	-	-	-	-	-
Roi Et	11	-	1	15	2	-	-	-	-	17	1	-	-	-	-
Nakhon Sawan	1	9	9	3	1	1	-	2	3	28	-	-	-	-	-
Chaiyaphum	-	-	11	8	7	1	1	1	-	28	1	-	-	-	-
Ubon Ratchathani	5	10	9	2	1	-	1	-	1	22	2	-	-	-	-
Nakhon Ratchasima	3	7	11	6	-	-	-	-	2	26	-	-	-	-	-
Surin	-	4	14	6	1	1	1	1	1	29	-	-	-	-	-
Lopburi	-	5	7	3	3	6	4	1	-	25	1	3	-	-	-
Suphanburi	-	11	5	4	1	2	1	1	4	26	3	-	-	-	-
Prachinburi	-	-	2	20	3	1	1	2	-	28	1	-	-	-	-
Sap Muang	-	1	24	1	-	-	2	1	-	28	1	-	-	-	-
Kanchanaburi	3	-	2	11	6	5	1	1	-	26	-	-	-	-	-
Don Muang	-	2	5	7	4	5	3	1	2	23	5	1	-	-	-
Aranyaprathet	-	3	4	4	2	10	-	6	-	29	-	-	-	-	-
Pom Phrachunlachomklao	-	-	4	2	-	1	17	4	1	24	5	-	-	-	-
Chonburi	-	-	6	6	1	2	7	7	-	21	8	-	-	-	-
Ko Sichang	-	2	-	-	2	1	7	15	2	29	-	-	-	-	-
Sattahip	1	-	-	-	5	7	11	3	2	24	4	-	-	-	-
Chanthaburi	4	1	7	3	-	3	10	-	1	23	2	-	-	-	-
Hua Hin	-	1	10	7	9	-	-	2	-	29	-	-	-	-	-
Prachuap Khirikhan	-	4	13	4	4	4	-	-	-	22	4	3	-	-	-
Khlong Yai	-	1	1	1	-	1	2	21	2	29	-	-	-	-	-
Chumphon	1	-	-	16	12	-	-	-	-	11	8	9	-	-	-
Ranong	1	1	7	17	-	-	-	3	-	22	6	-	-	-	-
Ban Don	-	4	8	16	-	-	-	-	1	26	3	-	-	-	-
Nakhon Si Thammarat	2	1	4	21	-	-	-	-	1	22	4	1	-	-	-
Phuket	-	1	14	9	2	1	-	1	1	27	2	-	-	-	-
Trang	-	-	5	24	-	-	-	-	-	2	9	18	-	-	-
Songkhla	-	1	7	21	-	-	-	-	-	1	2	18	6	2	-
Narathiwat	2	-	3	24	-	-	-	-	-	11	10	6	-	-	-

สถานี Station	จำนวนเมฆ Cloud Amount 0—8		ทรรศนวิสัย Visibility Km.		จำนวนฝนตก มม. Rainfall in mm.				จำนวนน้ำระเหย มม. Evaporation (piche) mm.		
	เวลา 0700	เวลา 1300	เวลา 0700	เวลา 1300	วันมีฝน Rainy day	จำนวนฝนตก Total Amount	มากที่สุดในวันหนึ่ง Heaviest in 24 hours จำนวน Amount	วันที่ Date	รวมทั้งเดือน Total for Month	มากที่สุดในวันหนึ่ง Greatest in one day	วันที่ Date
Chiangrai	3.1	3.1	4.0	5.7	2	5.9	5.2	5	59.7	2.9	25
Pai	-	-	-	-	-	-	-	-	-	-	-
Mae Hongson	2.3	1.8	2.4	13.2	-	-	-	-	62.8	3.0	15
Chiangmai	2.2	1.9	5.2	5.7	-	-	-	-	115.2	6.3	26
Nan	4.5	2.8	2.4	8.0	-	-	-	-	72.2	3.4	25
Lampang	2.4	2.6	3.0	6.6	1	1.4	1.4	5	90.5	4.4	25
Phrae	4.3	3.3	1.6	7.4	1	6.3	6.3	20	102.1	5.8	25
Mae Sariang	3.1	1.1	2.0	8.1	-	-	-	-	76.5	3.5	24
Uttaradit	5.0	3.6	5.8	7.6	1	0.3	0.3	20	88.3	4.4	26
Loei	2.8	2.2	2.7	7.9	3	5.2	4.3	20	94.4	5.5	8
Nakhon Phanom	3.1	2.3	6.6	10.0	-	-	-	-	112.6	5.2	11
Udon Thani	3.1	2.9	2.2	6.5	3	143.0	125.1	20	101.5	5.2	25
Sakon Nakhon	3.7	2.5	8.3	9.8	1	0.2	0.2	19	71.9	3.6	26
Tak	4.3	2.7	3.8	8.4	-	-	-	-	115.4	5.5	25
Phitsanulok	4.4	2.6	3.7	6.0	-	-	-	-	-	-	-
Mae Sot	2.5	1.9	1.9	6.4	1	0.5	0.5	3	87.2	4.3	26
Mukdahan	4.0	2.9	6.6	8.9	1	0.2	0.2	9	134.6	6.3	21
Phetchabun	4.4	2.8	5.9	7.6	1	0.2	0.2	20	95.3	4.7	25
Khon Kaen	3.8	2.8	6.3	8.8	1	12.9	12.9	20	122.4	8.7	25
Roi Et	5.1	3.8	10.7	14.1	2	8.5	8.1	8	97.6	4.3	23
Nakhon Sawan	3.5	2.3	4.7	6.9	1	4.2	4.2	20	130.4	9.8	25
Chaiyaphum	3.8	2.8	6.5	7.7	1	10.7	10.7	20	161.5	7.1	25
Ubon Ratchathani	3.7	2.8	7.4	11.4	-	-	-	-	191.6	9.5	25
Nakhon Ratchasima	4.0	3.2	4.9	7.7	1	3.7	3.7	21	116.3	6.1	12
Surin	4.8	3.7	7.8	8.4	2	4.2	4.1	20	155.2	8.8	25
Lopburi	6.5	5.1	7.7	10.9	3	31.0	29.8	20	147.7	9.0	25
Suphanburi	4.2	4.5	4.2	12.2	2	4.5	3.0	18	97.0	5.9	25
Prachinburi	4.2	3.7	5.7	8.2	1	60.7	60.7	20	133.6	7.5	3
Sap Muang	4.6	4.0	5.1	8.7	3	14.5	12.8	19	88.8	4.9	25
Kanchanaburi	4.6	3.8	3.5	5.9	2	12.1	11.6	18	120.3	5.8	25
Don Muang	5.6	4.9	6.8	15.2	2	15.3	15.0	11	-	-	-
Aranyaprathet	3.6	4.2	7.1	10.1	2	8.1	7.4	19	141.3	6.5	27
Pom Phrachunlachomklao	6.1	4.6	10.7	21.7	4	46.9	39.1	11	107.3	5.6	27
Chonburi	4.3	4.1	5.3	6.5	3	1.5	1.0	9	110.4	8.2	26
Ko Sichang	3.3	3.2	6.3	7.2	4	21.8	17.7	6	79.8	5.5	27
Sattahip	5.1	4.7	9.9	10.7	7	49.4	28.4	9	78.5	4.7	28
Chanthaburi	5.2	4.9	4.7	8.4	5	20.8	14.2	7	115.0	9.1	26
Hua Hin	4.7	3.2	7.3	6.9	3	27.5	20.0	21	70.7	4.2	28
Prachuap Khirikhan	4.2	4.0	5.5	6.5	6	119.7	34.6	6	43.0	4.1	27
Khlong Yai	3.7	3.4	7.7	8.3	3	12.5	9.7	18	55.3	3.6	25,27
Chumphon	3.9	5.1	5.3	12.8	10	53.9	15.8	7	51.8	2.9	28
Ranong	3.9	5.6	3.9	10.9	6	9.7	3.5	17	68.1	3.2	27
Ban Don	3.2	5.1	6.9	10.0	8	19.9	12.7	13	93.6	4.4	22
NakhonSi Thammarat	5.4	5.8	6.5	9.5	17	129.8	49.0	13	-	-	-
Phuket	3.6	3.7	10.3	14.3	6	32.6	13.1	11	110.3	5.5	22
Trang	4.2	5.3	5.5	8.9	8	15.3	4.8	25	122.8	5.8	14
Songkhla	7.1	6.4	12.2	11.6	13	98.7	33.2	6	112.8	5.5	1,22
Narathiwat	5.7	5.5	9.4	12.6	19	181.0	42.4	15	-	-	-

สถานี Station	ทรรศนวิสัย Visibility									
	Number of Observations									
	<0.05 Km.	0.05—0.1Km.	0.2—0.5Km.	0.6—1.0Km.	2—4 Km.	5—10 Km.	11—20 Km.	21—30 Km.	31—50 Km.	> 50 Km.
Chiangrai *	-	-	-	-	163	64	5	-	-	-
Pai	-	-	-	-	-	-	-	-	-	-
Mae Hongson *	-	4	8	8	4	104	104	-	-	-
Chiangmai *	-	-	-	-	27	153	52	-	-	-
Nan +	-	5	1	2	47	115	4	-	-	-
Lampang +	-	-	1	6	41	116	10	-	-	-
Phrae	-	-	-	23	27	95	-	-	-	-
Mae Sariang +	3	-	3	10	59	93	6	-	-	-
Uttaradit +	-	-	-	-	37	130	7	-	-	-
Loei +	-	-	1	6	30	125	12	-	-	-
Nakhon Phanom +	-	-	3	1	6	135	29	-	-	-
Udon Thani *	-	-	2	11	120	99	-	-	-	-
Sakon Nakhon +	-	-	-	-	1	170	3	-	-	-
Tak +	-	-	-	-	31	122	21	-	-	-
Phitsanulok *	-	-	5	2	23	202	-	-	-	-
Mae Sot +	-	-	4	1	49	117	3	-	-	-
Mukdahan	-	-	-	5	10	126	4	-	-	-
Phetchabun	-	-	-	-	2	143	-	-	-	-
Khon Kaen *	-	-	-	-	8	224	-	-	-	-
Roi Et +	-	-	-	2	1	47	124	-	-	-
Nakhon Sawan +	-	-	-	5	42	124	3	-	-	-
Chaiyaphum	-	-	-	1	14	122	8	-	-	-
Ubon Ratchathani *	-	-	-	2	10	150	70	-	-	-
Nakhon Ratchasima *	-	-	-	2	13	217	-	-	-	-
Surin +	-	-	-	-	-	167	7	-	-	-
Lopburi +	-	-	1	1	12	125	35	-	-	-
Suphanburi	-	-	-	7	15	73	50	-	-	-
Prachinburi	-	-	-	4	14	102	25	-	-	-
Sap Muang	-	-	-	14	32	79	20	-	-	-
Kanchanaburi +	-	-	-	-	85	89	-	-	-	-
Don Muang *	-	-	-	-	13	55	164	-	-	-
Aranyaprathet +	-	-	-	2	8	134	30	-	-	-
Pom Phrachunlachomklao	-	-	-	-	-	21	100	21	3	-
Chonburi +	-	-	-	1	9	164	-	-	-	-
Ko Sichang	-	-	-	-	1	144	-	-	-	-
Sattahip *	-	-	-	-	-	133	99	-	-	-
Chanthaburi *	-	-	1	1	30	196	4	-	-	-
Hua Hin +	-	-	-	-	13	140	21	-	-	-
Prachuap Khirikhan +	-	-	-	-	13	160	1	-	-	-
Khlong Yai +	-	-	-	1	5	168	-	-	-	-
Chumphon +	-	1	1	-	13	86	73	-	-	-
Ranong +	-	-	-	6	27	53	88	-	-	-
Ban Don *	-	1	3	1	1	184	42	-	-	-
Nakhon Si Thammarat	-	-	-	-	11	120	14	-	-	-
Phuket	-	-	-	-	1	34	110	-	-	-
Trang	-	-	1	8	20	121	24	-	-	-
Songkhla *	-	-	-	-	7	78	147	-	-	-
Narathiwat +	-	-	-	1	5	96	72	-	-	-

* Observation for 8 times per day.

\+ Observation for 6 times per day.

Other stations 5 times per day.

สถานี Station	จำนวนวันที่มี Number of days with						
	○	◑	◐	●	⌒	≡	=
Chiangrai	0	24	5	0	29	0	29
Pai	-	-	-	-	-	-	-
Mae Hongson	1	25	3	0	25	24	26
Chiangmai	10	16	3	0	29	0	28
Nan	1	20	8	0	29	9	29
Lampang	1	23	5	0	29	1	28
Phrae	0	12	17	0	29	23	29
Mae Sariang	14	13	2	0	29	9	29
Uttaradit	4	12	12	1	28	0	26
Loei	7	22	3	0	23	1	29
Nakhon Phanom	8	16	5	0	15	14	15
Udon Thani	9	12	8	0	28	0	28
Sakon Nakhon	5	18	6	0	11	12	12
Tak	3	12	14	0	29	0	29
Phitsanulok	6	16	7	0	26	6	29
Mae Sot	8	17	4	0	13	4	29
Mukdahan	3	16	10	0	3	3	18
Phetchabun	5	14	10	0	26	24	0
Khon Kaen	0	23	6	0	19	0	27
Roi Et	0	13	16	0	8	2	8
Nakhon Sawan	5	4	20	0	3	4	26
Chaiyaphum	0	15	14	0	0	1	18
Ubon Ratchathani	0	17	12	0	0	1	23
Nakhon Ratchasima	1	18	10	0	29	27	26
Surin	0	12	17	0	16	0	16
Lopburi	0	0	29	0	18	1	19
Suphanburi	0	13	16	0	10	8	22
Prachinburi	1	13	14	1	20	8	18
Sap Muang	0	13	13	3	16	12	11
Kanchanaburi	0	10	19	0	0	0	29
Don Muang	0	1	28	0	29	3	28
Aranyaprathet	0	16	13	0	0	1	16
Pom Phrachunlachomklao	0	0	29	0	5	0	15
Chonburi	2	9	18	0	17	2	25
Ko Sichang	0	19	10	0	14	0	15
Sathahip	0	11	18	0	29	18	16
Chanthaburi	0	8	21	0	26	2	26
Hua Hin	3	12	13	1	10	0	25
Prachuap Khirikhan	0	15	14	0	20	0	28
Khlong Yai	1	14	13	1	6	1	29
Chumphon	0	7	22	0	28	2	22
Ranong	0	4	25	0	28	0	25
Ban Don	0	15	14	0	27	6	18
Nakhon Si Thammarat	0	2	27	0	12	0	25
Phuket	0	11	18	0	29	0	6
Trang	0	6	22	1	4	4	9
Songkhla	0	2	24	3	6	0	6
Narathiwat	0	3	23	3	5	0	2

สถานี Station	จำนวนวันที่มี Number of days with					
	∞	△	↘	(ʀ)	ʀ	∀
Chiangrai	29	0	0	1	1	0
Pai	-	-	-	-	-	-
Mae Hongson	19	0	2	0	0	0
Chiangmai	29	0	2	1	0	0
Nan	24	0	2	0	0	0
Lampang	29	0	2	0	1	0
Phrae	29	0	3	1	1	0
Mae Sariang	27	0	0	0	0	0
Uttaradit	25	0	0	0	0	0
Loei	27	0	2	2	1	0
Nakh on Phanom	19	0	0	0	0	0
Udon Thani	27	0	1	1	1	0
Sakon Nakhon	13	0	1	0	1	0
Tak	25	0	0	0	0	0
Phitsanulok	29	0	0	0	0	0
Mae Sot	29	0	9	0	0	0
Mukdahan	15	0	0	0	0	0
Phetchabun	25	0	5	1	0	0
Khon Kaen	18	0	2	0	1	0
Roi Et	3	0	2	0	0	0
Nakhon Sawan	26	0	3	3	1	0
Chaiyaphum	25	0	0	1	1	0
Ubon Ratchathani	27	0	2	0	0	0
Nakhon Ratchasima	28	0	2	1	1	0
Surin	27	0	3	1	1	0
Lopburi	29	0	7	0	2	0
Suphanburi	22	0	3	2	1	0
Prachinburi	26	0	11	6	1	0
Sap Muang	14	0	4	3	3	0
Kanchanaburi	29	0	3	0	2	0
Don Muang	13	0	7	1	1	0
Aranyaprathet	20	0	3	0	1	0
Pom Phrachunlachomklao	2	0	4	5	2	0
Chonburi	26	0	4	3	1	0
Ko Sichang	27	0	5	5	0	0
Sattahip	0	0	6	1	3	0
Chanthaburi	27	0	10	5	4	0
Hua Hin	24	0	9	8	2	0
Prachuap Khirikhan	26	0	13	8	2	0
Khlong Yai	29	0	8	3	4	0
Chumphon	7	0	15	7	1	0
Ranong	7	0	16	0	1	0
Ban Don	10	0	16	4	0	0
Nakhon Si Thammarat	8	0	3	0	2	0
Phuket	5	0	3	1	0	0
Trang	4	0	6	0	0	0
Songkhla	8	0	12	0	0	0
Narathiwat	0	0	1	0	0	0

รายงานฝนตกของบางสถานี ประจำเดือน กุมภาพันธ์ ๒๕๐๗

Rainfall Report of some selected stations for month of February 1964

สถานีตรวจน้ำฝน Rainfall Station	จำนวนฝนตก Amount			ต่างจากปรกติ Departure
	วันฝนตก Rainy days	๒๕๐๗ 1964	๒๕๐๖ 1963	mm.
ภาคเหนือ Northern Part				
1. Chiangrai *	2	5.9	24.4	- 5.9
2. Mae Hongson *	-	-	-	- 5.6
3. Mae Sariang *	-	-	-	- 4.8
4. Chiangmai *	-	-	1.6	- 10.9
5. Nan *	-	-	9.0	- 11.8
6. Lamphun	...	...	...	-
7. Lampang *	1	1.4	2.0	- 7.6
8. Phrae *	1	6.3	0.8	- 7.5
9. Uttaradit *	1	0.3	1.1	- 16.7
ภาคตะวันออกเฉียงเหนือ Northeastern Part				
1. Nong Khai	2	31.3	-	+ 11.3
2. Loei *	3	5.2	0.5	- 14.1
3. Udon Thani *	3	143.0	6.3	+123.4
4. Sakon Nakhon *	1	0.2	5.7	- 18.7
5. Khon Kaen *	1	12.9	3.5	- 7.1
6. Maha Sarakham	1	2.4	-	- 8.5
7. Roi Et *	2	8.5	-	- 14.6
8. Mukdahan *	1	0.2	-	- 8.5
9. Chaiyaphum *	1	10.7	0.2	- 4.1
10. Ubon Ratchathani *	-	-	-	- 1.0
11. Sisaket	-	-	-	- 13.1
12. Buriram	1	29.5	-	+ 21.3
13. Nakhon Phanom *	-	-	-	- 14.5
14. Surin *	2	4.2	0.6	- 7.7
15. Nakhon Ratchasima *	1	3.7	-	- 28.6
ภาคกลาง Central Part				
1. Sukho Thai	1	4.4	-	- 7.7
2. Tak *	-	-	0.7	- 6.4
3. Mae Sot *	1	0.5	22.8	- 4.1
4. Phitsanulok *	-	-	-	- 24.5
5 Kamphaeng Phet	-	-	-	- 16.9
6. Phichit	1	5.4	-	- 22.8
7. Nakhon Sawan *	1	4.2	-	- 28.4
8. Phetchabun *	1	0.2	7.4	- 25.4
9. Uthai Thani	1	6.8	-	- 8.0
10. Chainat	...	...	-	-
11. Singburi	1	3.1	-	- 21.4
12. Lopburi *	3	31.0	-	+ 10.5
13. Ang Thong	-	-	-	- 22.7
14. Saraburi	3	39.8	-	+ 20.3
15. Suphanburi *	2	4.5	39.9	- 13.8
16. Ayutthaya	2	5.2	-	- 17.5
17. Nakhon Nayok	2	4.0	22.4	- 16.1
18. Pathum Thani	1	5.1	-	- 22.6

รายงานฝนตกของบางสถานี ประจำเดือน กุมภาพันธ์ ๒๕๐๗

Rainfall Report of some selected stations for month of February 1964

สถานีตรวจน้ำฝน Rainfall Station	จำนวนฝนตก Amount			ต่างจากปรกติ Departure
	วันฝนตก Rainy days	๒๕๐๗ 1964	๒๕๐๖ 1963	mm.
19. Kanchanaburi *	2	12.1	-	- 1.5
20. Nonthaburi	1	17.5	19.5	+ 6.1
21. Nakhon Pathom	1	19.0	-	+ 4.0
22. Don Muang *	2	15.3	14.6	- 11.5
23. Thonburi	...	...	-	-
24. Bangkok *	4	107.4	10.0	+ 25.2
25. Samut Prakan	4	25.4	49.3	- 5.9
26. Samut Sakhon	1	8.9	-	- 18.8
27. Samut Songkhram	-	-	15.0	- 9.6
ภาคตะวันออก Eastern Part				
1. Prachinburi *	1	60.7	3.6	+ 33.4
2. Aranyaprathet *	2	8.1	8.8	- 22.9
3. Chachoengsao	-	-	-	- 17.1
4. Chonburi *	3	1.5	-	- 19.7
5. Sattahip *	7	49.4	3.4	+ 0.5
6. Rayong	3	32.5	...	- 18.4
7. Chanthaburi *	5	20.8	70.8	- 16.8
8. Trat	3	83.9	29.5	+ 47.5
9. Khlong Yai *	3	12.5	95.3	- 64.6
ภาคใต้ Southern Part				
1. Ratburi	1	7.8	7.1	- 4.2
2. Phetburi	...	...	-	-
3. Hua Hin *	3	27.5	0.6	+ 7.8
4. Prachuap Khirikhan *	6	119.7	26.3	+ 73.9
5. Chumphon *	10	53.9	21.3	- 16.1
6. Ranong *	6	9.7	2.9	- 15.5
7. Ban Don *	8	19.9	0.2	- 8.0
8. Phang — nga	8	102.1	18.4	+ 34.6
9. Nakhon Si Thammarat *	17	129.8	8.3	+ 35.7
10. Krabi	-	-	-	- 25.8
11. Phuket *	6	32.6	-	+ 2.7
12. Phatthalung	8	40.2	9.7	- 10.5
13. Trang *	8	15.3	-	- 10.2
14. Songkhla *	13	98.7	12.0	+ 40.7
15. Pattani	1	4.0	-	- 14.4
16. Satun	-	-	-	- 37.8
17. Yala	3	66.5	...	- 0.2
18. Narathiwat *	19	181.0	9.3	+ 91.8

* ผลการตรวจของสถานีตรวจอากาศกรมอุตุนิยมวิทยา
Data from Meteorological Department

— ไม่มีฝนตก **No Rainfall**

... ไม่ได้รับรายงาน **No Report**

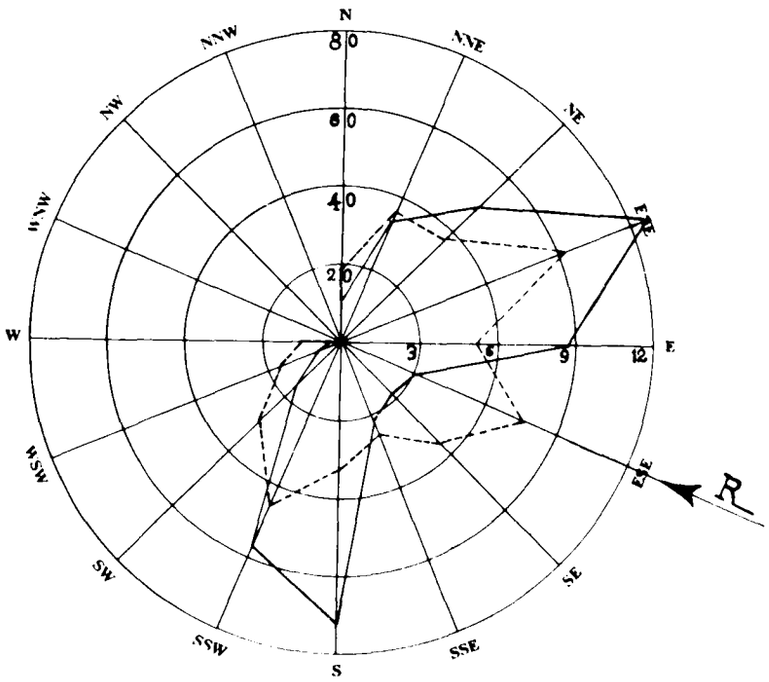

ผลสรุปการตรวจลมรายชั่วโมงของสถานี กรุงเทพ ฯ

Wind—Rose of Bangkok

กุมภาพันธ์ ๒๕๐๗ ทิศร่วม (Resultant Direction) S 67° 58' E **February** 1964

ทิศ Direction		N	NNE	NE	ENE	E	ESE	SE	SSE	S	SSW	SW	WSW	W	WNW	NW	NNW	Calm
ความถี่ Frequency	ชม. Hrs.	9	33	50	86	59	21	19	22	73	58	16	6	2	-	1	-	241
	%	1.3	4.7	7.2	12.4	8.5	3.0	2.7	3.2	10.5	8.3	2.3	0.9	0.3	-	0.1	-	34.6
ระยะรวม Distance Travelled	กม./ชม. Km.hr.	25.6	178.2	291.7	788.7	309.0	161.6	102.4	85.6	369.0	405.8	70.4	14.4	2.4	-	4.0	-	-
ความเร็วเฉลี่ย Velocity	กม./ชม. Km.hr.	2.8	5.4	5.8	9.2	5.2	7.7	5.4	3.9	5.1	7.0	4.4	2.4	1.2	-	4.0	-	-

——— เส้นความถี่ของลมในทิศต่าง ๆ เป็นจำนวนชั่วโมง

- - - - - ความเร็วลมเฉลี่ยเป็น กม./ชม. ในทิศต่าง ๆ

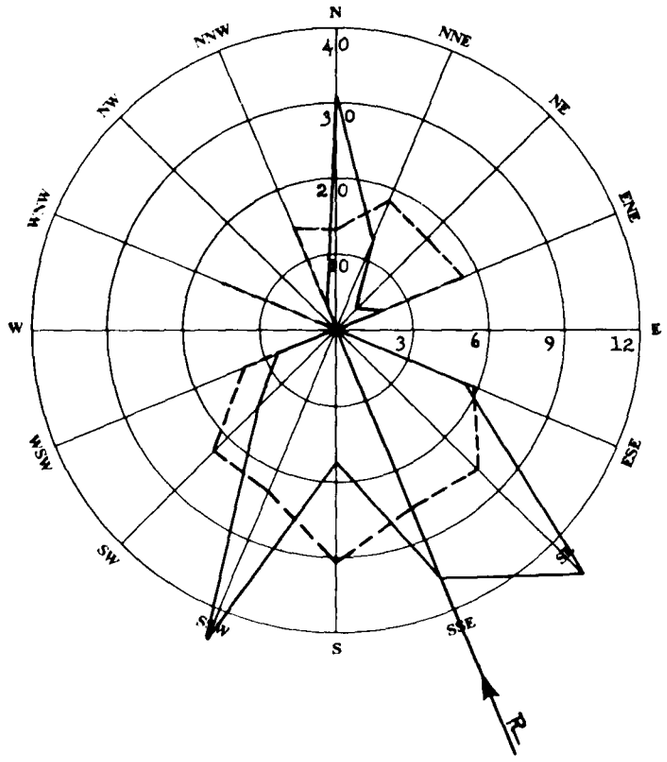

ผลสรุปการตรวจลมรายชั่วโมงของสถานี เชียงใหม่

Wind—Rose of Chiangmai

กุมภาพันธ์ ๒๕๐๗ ทิศร่วม (Resultant Direction) S 22° 34' E February 1964

ทิศ Direction		N	NNE	NE	ENE	E	ESE	SE	SSE	S	SSW	SW	WSW	W	WNW	NW	NNW	Ca
ความถี่ Frequency	ชม. Hrs.	30	12	4	6	-	18	47	35	17	45	14	8	-	3	-	3	[illegible]
	%	4.3	1.7	0.6	0.9	-	2.6	6.8	5.0	2.4	6.5	2.0	1.1	-	0.4	-	0.4	[illegible]
ความเร็วรวม Distance Travelled	กม./ชม. Km.hr.	117.0	65.5	19.5	33.0	-	104.0	372.0	274.5	157.5	302.5	93.5	29.7	-	14.5	-	13.0	-
ความเร็วเฉลี่ย Mean Velocity	กม./ชม. Km.hr.	3.9	5.5	4.9	5.5	-	5.8	7.9	7.8	9.3	6.7	6.7	3.7	-	4.8	-	4.3	-

——— เส้นความถี่ของลมในทิศต่าง ๆ เป็นจำนวนชั่วโมง

- - - - - ความเร็วลมเฉลี่ยเป็น กม./ชม. ในทิศต่าง ๆ

บัญชีแสดงรายการที่ตั้งสถานีตรวจอากาศชายทะเล

List of Coastal Meteorological Stations with their Geographical Position.

Station	ตำบลที่ตั้งของสถานี Geographical Positions						สูงจากระดับทะเลเป็นเมตร Altitude in m.	หมายเหตุ Remarks
	แลต. Lat. N.			ลอง. Long. E.				
	°	'	"	°	'	"		
San Don	13	26	31	100	36	16	19.0	
Hin Sampayue	13	33	55	100	48	07	11.3	
Ko Phai	12	55	51	100	40	25	144.0	
Rayong	12	39	37	101	16	26	18.5	
Ko Chuang	12	30	56	100	57	33	150.0	
Laem Sing	12	28	07	102	03	43	82.4	
Laem Ngop	12	10	10	102	23	46	11.0	
Lang Suan	09	56	32	99	09	45	14.0	
Ko Prap	09	13	20	99	15	25	78.0	
Ko Tapao Noi	07	49	49	98	25	37	55.0	
Laem Ta Chi	06	57	00	101	17	36	29.4	

สรุปผลการตรวจอุตุนิยมวิทยาของสถานีตรวจอากาศชายทะเล ประจำเดือน กุมภาพันธ์ ๒๕๐๗

Monthly Summary of Meteorological Observations for Coastal Stations for Month of February 1964

Coastal Station	เมฆ / Clouds				
	จำนวนวันที่มี / Number of days with				
	Clear	Partly cloudy (1—4 oktas)	Cloudy (5—7 oktas)	Overcast (8 oktas)	Mean cloudiness (0—8 oktas)
San Don	-	-	-	-	-
Hin Sampayue	-	16	13	-	4.1
Ko Phai	-	14	15	-	4.8
Rayong	-	11	18	-	4.8
Ko Chuang	-	15	14	-	4.4
Laem Sing	1	24	4	-	2.6
Laem Ngop	-	11	18	-	4.6
Lang Suan	-	10	19	-	4.๙
Ko Prap	-	1	28	-	6.5
Ko Tapao Noi	-	7	22	-	5.2
Laem Ta Chi	-	1	27	1	6.1

สรุปผลการตรวจอุตุนิยมวิทยาของสถานีตรวจอากาศชายทะเล ประจำเดือน กุมภาพันธ์ ๒๕๐๗

Monthly Summary of Meteorological Observations for Coastal Stations for Month of February 1964

Station	ทรรศนวิสัย Visibility										จำนวนวันที่มี Number of days with		
	จำนวนครั้งที่มีการตรวจ Number of Observation										Thunder—storm	Lightning	Fog
	<0.05 Km.	0.05—0.1 Km.	0.2—0.5 Km.	0.6—1 Km.	2—4 Km.	5—10 Km.	11—20 Km.	21—30 Km.	31—50 Km.	> 50 Km.			
San Don	-	-	-	-	-	-	-	-	-	-	-	-	-
Hin Sampayue	-	-	-	-	-	53	63	-	-	-	2	6	-
Ko Phai	-	-	-	-	-	24	92	-	-	-	1	8	-
Rayong	-	-		Data	are	not		reliable		-	3	5	-
Ko Chuang	-	-	-	-	-	80	36	-	-	-	3	13	-
Laem Sing	-	-	-	-	-	1	115	-	-	-	5	8	-
Laem Ngop	-	-	-	-	-	116	-	-	-	-	1	10	-
Lang Suan	-	-	-	-	-	26	90	-	-	-	1	3	-
Ko Prap	-	-	-	-	-	110	6	-	-	-	-	5	-
Ko Tapao Noi	-	-	-	-	-	89	27	-	-	-	-	10	-
Laem Ta Chi	-	-	-	-	-	11	105	-	-	-	-	6	-

Note :— Each of stations observed 4 times per day.

สรุปผลการตรวจอุตุนิยมวิทยาของสถานีตรวจอากาศชายทะเล ประจำเดือน กุมภาพันธ์ ๒๕๐๗

Monthly Summary of Meteorological Observations for Coastal Stations for Month of February 1964

Station	ลักษณะทะเลและคลื่นใต้น้ำ State of sea and swell								
	จำนวนวันที่มี Number of days with								
	Calm 0—0.1 m.	Smooth 0.1—0.5 m.	Slight 0.5—1.25 m.	Moderate 1.25—2.5 m.	Rough 2.5—4 m.	Very rough 4—6 m.	High 6—9 m.	Very high 9—14 m.	Swell
San Don	-	-	-	-	-	-	-	-	-
Hin Sampayue	24	4	1	-	-	-	-	-	28
Ko Phai	2	13	11	2	1	-	-	-	29
Rayong	11	9	9	-	-	-	-	-	-
Ko Chuang	22	6	-	-	1	-	-	-	22
Laem Sing	9	15	4	1	-	-	-	-	29
Laem Ngop	14	12	3	-	-	-	-	-	24
Lang Suan	6	11	7	5	-	-	-	-	28
Ko Prap	9	19	1	-	-	-	-	-	29
Ko Tapao Noi	2	18	9	-	-	-	-	-	29
Laem Ta Chi	-	-	3	11	11	4	-	-	29

กรมอุตุนิยมวิทยา

สำนักนายกรัฐมนตรี

รายงานอุตุนิยมวิทยาประจำเดือน

ปีที่ ๒๙ ฉบับที่ ๓

มีนาคม ๒๕๐๗

METEOROLOGICAL DEPARTMENT

OFFICE OF THE PRIME MINISTER

MONTHLY METEOROLOGICAL BULLETIN

Vol. 29 Part 3

March 1964

พลเรือโท สนิธ เวสารัชชนันท์

อธิบดี

๑ เมษายน ๒๕๑๐
จำนวน ๒๐๐ เล่ม

Sanit Vesa-rajananda

Vice Admiral, Director General

ATMOSPHERIC SCIENCES
LIBRARY

NOV 12 1968

E. S. S. A.
U. S. Dept. of Commerce

กรมอุตุนิยมวิทยา

สำนักนายกรัฐมนตรี

รายงานอุตุนิยมวิทยาประจำเดือน

ปีที่ ๒๙ ฉบับที่ ๓

มีนาคม ๒๕๐๗

METEOROLOGICAL DEPARTMENT

OFFICE OF THE PRIME MINISTER

MONTHLY METEOROLOGICAL BULLETIN

Vol. 29 Part 3

March 1964

พลเรือโท สนิท เวสารัชชนันท์

อธิบดี

Sanit Vesa-rajananda

Vice Admiral, Director General

Publication of this report was supported by the Research and Development Field Unit - Thailand, Advanced Research Projects Agency, Office of the Secretary of Defense, United States Government.

สารบาญ

INDEX

หน้า
Page

คำนำ
Introduction ... ... ก *A*

บัญชีแสดงรายการที่ตั้งสถานีตรวจอากาศ
List of Meteorological Stations with their Geographical Positions 1

ลมฟ้าอากาศ
A Summary 2

รายงานผลการตรวจรายชั่วโมงประจำเดือนของสถานีกลางกรุงเทพ ฯ สำหรับ
Hourly values for Central Stations, Bangkok of

ความกดอากาศ *Pressure*

ความชื้นสัมพันธ์ *Relative Humidity*

อุณหภูมิ *Temperature*

ลม *Surface wind*

ฝน *Rainfall* 4

รายงานผลการตรวจเฉพาะเวลา 0700 1000 1300 1600
Observation at fixed hours of

ทรรศนวิสัย *Visibility*

จำนวนเมฆ *Amount of Clouds*

ชนิดของเมฆ *Form of Clouds* 10

รายงานค่าเฉลี่ยประจำวันและประจำเดือนของผลการตรวจอุตุนิยมวิทยาต่าง ๆ และสรุปผลการตรวจประจำเดือนของสถานีกลางกรุงเทพ ฯ
Daily and Monthly values of Meteorological Elements and Monthly Summary of Central Stations, Bangkok 11

สรุปผลการตรวจอุตุนิยมวิทยาประจำเดือนของบางสถานี
Summary of Observations of some selected Stations 14

รายงานฝนประจำเดือน
Monthly Rainfall report 27

สรุปผลการตรวจลมประจำเดือนของสถานีกลางกรุงเทพ ฯ
Wind - rose of Central Stations, Bangkok 29

สรุปผลการตรวจลมประจำเดือนของสถานีสัตหีบ
Wind - rose of Sattahip 30

สรุปผลการตรวจอุตุนิยมวิทยาของสถานีชายทะเล
Summary of Meteorological Observations for Coastal Stations 31

คำนำ

PREFACE

1. สถานีตรวจอากาศกลางกรุงเทพ ฯ แห่งกองสถานีตรวจอากาศ กรมอุตุนิยมวิทยา ตั้งอยู่ที่ถนนสุขุมวิท จังหวัดพระนคร ในแลต. 13° 44' น. ลอง. 100° 30' อ. สูงของบาโรเมตรจากระดับทะเล 16.37 เมตร เวลาที่ใช้ในการตรวจอุตุนิยมวิทยาใช้เวลากรุงเทพ ฯ และมีการตรวจอุตุนิยมวิทยาทุกชั่วโมง สำหรับสถานีอื่น ๆ ได้มีรายการแจ้งอยู่ในตารางแล้วและส่วนมากทำการตรวจวันละ 8 เวลาเท่านั้น

The Central Meteorological Station in Bangkok is situated at Lat. 13° 44' *N., Long.* 100° 30' *E., height of barometer* 16.37 *metres above Mean Sea-level. For all readings local standard time is used* (105 *th. degree M. E. G.*) *and hourly observations are maintained. For other stations generally eight observations are made at* 3 *hour intervals from* 0100 *to* 2200.

2. ความกดอากาศได้แก้อุณหภูมิ แลตติจูด และระดับทะเลแล้ว
Barometric readings are corrected for temperature, latitude and Mean Sea-level.

3. ทิศและความเร็วลมเป็นรายชั่วโมง ตรวจโดยเครื่องวัดลมชนิดอัตโนมัติแบบไดนส์
Hourly directions and velocities of the wind are taken from the record sheets of the Dines Pressure Tube Anemograph.

4. เธอร์โมเมตรทุกชนิดได้ติดตั้งไว้ในเรือนเธอร์โมเมตรแบบสเตเวนสัน
All thermometers are installed in Stevenson screen.

5. เครื่องหมายลมฟ้าอากาศและปรากฏการณ์บางอย่างทางอุตุนิยมวิทยา ในช่องหมายเหตุลมฟ้าอากาศใช้แบบสากล มีความหมายดังต่อไปนี้ :-
International Symbols are used in registering the state of weather and other meteorological phenomena.

○ ท้องฟ้าไม่มีเมฆ **Clear**

◑ ท้องฟ้ามีเมฆบางส่วน **Partly cloudy**

◐ ท้องฟ้ามีเมฆมาก **Cloudy**

● ท้องฟ้ามีเมฆเต็ม **Overcast**

∞ ฟ้าหรัวแห้ง ทรรศนวิสัยเกินกว่า 1000 เมตร **Haze**

↯ ฟ้าแลบในระยะไกล **Lightning**

= ฟ้าหรัวชื้น (หมอกบาง) ทรรศนวิสัยตั้งแต่ 1000 เมตร ถึง 2000 เมตร **Mist**

≡ หมอก ทรรศนวิสัยต่ำกว่า 1000 เมตร **Fog**

∀ พายุฝน **Squall**

⊙ ฝนละออง **Drizzle**

◉ ฝน **Rain**

⊕ ฝนผ่าน **Shower**

⊕ ฝนผ่านหรือฝนที่มีลูกเห็บเล็กน้อยหรือปานกลาง **Shower with slight or moderate hail**

ᚱ พายุฟ้าคะนอง **Thunderstorm**

ᚱ พายุฟ้าคะนองอย่างอ่อนมีฝน **Slight thunderstorm**

ᚱ พายุฟ้าคะนองอย่างอ่อนมีลูกเห็บ **Slight thunderstorm with hail**

ᚱ พายุฟ้าคะนองอย่างปานกลางมีฝน **Moderate thunderstorm**

ᚱ พายุฟ้าคะนองอย่างปานกลางมีลูกเห็บ **Moderate thunderstorm with hail**

ᚱ พายุฟ้าคะนองอย่างแรงมีฝน **Heavy thunderstorm**

ᚱ พายุฟ้าคะนองอย่างแรงมีลูกเห็บ **Heavy thunderstorm with hail**

(ᚱ) พายุฟ้าคะนองไม่ผ่านสถานี **Distant thunderstorm**

⊕ อาทิตย์ทรงกลด **Solar halo**

ᗡ จันทร์ทรงกลด **Luna corona**

△ ลูกเห็บ **Hail**

⌒ น้ำค้าง **Dew**

กรมอุตุนิยมวิทยา
สำนักนายกรัฐมนตรี
พลเรือโท สนิท เวสารัชชนันท์
อธิบดี

Meteorological Department
Office of the Prime Minister
Sanit Vesa-rajananda
Vice Admiral, Director-General

บัญชีแสดงรายการที่ตั้งสถานีตรวจอากาศ

List of Meteorological Stations with their Geographical Positions

สถานี Station	ตำบลที่ตั้งสถานี Geographical Positions				
	แลต. Lat. °	น. N. '	ลอง. Long. °	อ. E. '	สูงเป็นเมตร Alt. in m.
Chiangrai	19	55	99	50	416
Pai	19	20	98	50	540
Mae Hongson	19	18	97	50	271
Chiangmai	18	47	98	59	314
Nan	18	47	100	47	201
Lampang	18	15	99	30	243
Phrae	18	10	99	50	157
Mae Sariang	18	10	97	50	314
Uttaradit	17	37	100	08	63
Loei	17	32	101	30	211
Nakhon Phanom	17	30	104	20	140
Udon Thani	17	26	102	46	178
Sakon Nakhon	17	10	104	09	160
Tak	16	51	99	07	115
Phitsanulok	16	50	100	16	50
Mae Sot	16	40	98	33	210
Mukdahan	16	33	104	44	138
Phetchabun	16	25	101	08	114
Khon Kaen	16	20	102	51	157
Roi Et	16	03	103	41	140
Nakhon Sawan	15	48	100	10	28
Chaiyaphum	15	45	102	02	—
Ubon Ratchathani	15	15	104	53	123
Nakhon Ratchasima	14	58	102	07	181
Surin	14	53	103	29	145
Lopburi	14	48	100	37	13
Suphanburi	14	30	99	50	7
Prachinburi	14	10	101	10	7
Sap Muang	14	07	101	04	284
Kanchanaburi	14	01	99	32	28
Don Muang	13	55	100	36	10
Aranyaprathet	13	42	102	35	44
Pom Phrachunlachomklao	13	32	100	35	3
Chonburi	13	22	100	59	6
Ko Sichang	13	09	100	49	26
Sattahip	12	39	100	53	55
Chanthaburi	12	37	102	07	5
Hua Hin	12	34	100	48	3
Prachuap Khirikhan	11	48	99	48	5
Khlong Yai	11	47	102	53	4
Chumphon	10	27	99	15	3
Ranong	09	58	98	38	35
Ban Don	09	08	99	18	3
Nakhon Si Thammarat	08	25	99	58	5
Phuket	07	58	98	24	3
Trang	07	24	99	31	3
Songkhla	07	11	100	37	4
Narathiwat	06	26	101	50	4

ภาวะลมฟ้าอากาศทั่วไป

ความกดอากาศ ลมและฝน

สัปดาห์แรก ในตอนต้นสัปดาห์ บริเวณความกดอากาศต่ำได้ปกคลุมประเทศไทยอยู่ตลอดสัปดาห์

สัปดาห์ที่สอง บริเวณความกดอากาศสูงในประเทศจีนได้ทวีกำลังแรงขึ้น และแผ่ลงมาปกคลุมถึงประเทศไทย ทำให้อากาศเย็นลงและมีฝนตกเล็กน้อยถึงปานกลางเกือบทั่วไปตลอดสัปดาห์

สัปดาห์ที่สาม บริเวณความกดอากาศสูงได้ถอยไปจากประเทศไทย และมีลมฝ่ายใต้จากทะเลจีนใต้พัดเข้ามาแทนที่ ทำให้อุณหภูมิสูงขึ้นตลอดสัปดาห์และมีฝนตกเล็กน้อยเป็นบางแห่งในภาคตะวันออกเฉียงเหนือและบริเวณฝั่งตะวันออกของอ่าวไทย ภาคใต้ไม่มีฝนตกเลยตลอดสัปดาห์

สัปดาห์ที่สี่ ในตอนต้นและตอนกลางสัปดาห์ บริเวณความกดอากาศสูงในประเทศจีนได้มีกำลังแรงขึ้นมาก และแผ่บริเวณลงมาทางใต้ ปกคลุมประเทศไทยเหนือภาคกลางขึ้นไป ทำให้อากาศเย็นลง บริเวณอ่าวไทยปรากฏมีลมแรงและคลื่นจัด มีฝนตกและพายุฟ้าคะนองเป็นแห่ง ๆ ทั่วประเทศไทย

อุณหภูมิ

อุณหภูมิเฉลี่ยของเดือนนี้ ในภาคเหนือมีค่าสูงขึ้น แต่ในภาคตะวันออกเฉียงเหนือและภาคใต้มีค่าต่ำกว่าปกติ อุณหภูมิสูงสุดและต่ำสุดวัดได้ ๔๐.๒°ซ. (๑๐๔.๔° ฟ.) ที่ลำปางเมื่อวันที่ ๒๔ และ ๑๑.๖°ซ.(๕๒.๙°ฟ.) ที่เชียงรายเมื่อวันที่ ๔

General Weather Condition

Pressure, Winds and Rainfall

First week: Low pressure area covered the whole Thailand throughout the week.

Second week: The anticyclone in China was intensifying and extended through Thailand causing cooler weather and scattered light to moderate rains throughout the week.

Third week: The anticyclone from China was retreated from Thailand and the replacement of the southerly winds from South China Sea with increasing temperature occurred throughout the week. Light to moderate rains occurred in the Northeastern Thailand and the east coast of the Gulf of Thailand except for no rain over the southern portion of Thailand.

Fourth week: In the early and middle periods of the week, the intensified anticyclone in China extended southwards through the Upper Thailand causing cooler weather over the area. Strong winds and rough seas also persisted in the Gulf of Thailand. Scattered showers and thunderstorms were experienced over the whole Thailand.

Temperature

The average temperature of this month was increased in northern part but the average value in northeastern and southern parts still below normal. The highest and lowest temperatures were 40.2° C. (104.4° F.) at Lampang on the 24th and 11.6° C. (52.9° F.) at Chiangrai on the 4th respectively.

ความกดอากาศรายชั่วโมงประจำวัน เป็นมิลลิบาร์ 1000 + จำนวนในตาราง

Barometric Pressure at Sea—level in Millibars 1000 + the numbers in the tables

Time / Date	เวลากรุงเทพ ฯ 0100	0200	0300	0400	0500	0600	0700	0800	0900	1000	1100	1200
									Bangkok Standard Time			
1	10.70	10.70	10.10	10.10	10.30	10.90	11.80	12.25	13.00	13.10	12.50	11.40
2	09.80	09.50	09.30	09.30	09.70	10.30	11.30	11.70	12.10	12.20	11.80	10.20
3	08.70	08.10	07.80	07.80	08.10	08.50	09.70	10.30	11.10	11.40	11.10	10.30
4	07.80	07.30	07.30	07.10	07.50	07.90	08.90	09.50	09.90	10.20	09.80	08.70
5	07.10	06.90	06.70	06.70	07.00	07.50	08.30	09.00	09.70	10.20	09.70	08.50
6	06.90	06.30	06.20	06.20	06.30	07.50	08.90	09.70	10.20	10.30	09.50	08.10
7	06.90	06.70	06.30	06.30	06.90	07.50	08.30	09.40	09.70	09.80	09.40	08.60
8	07.40	07.10	06.70	06.70	07.10	07.80	08.50	09.30	10.50	10.50	10.20	09.50
9	09.50	08.90	08.60	08.50	08.60	08.90	09.80	10.60	11.70	11.90	11.50	11.00
10	10.70	10.50	10.50	10.20	10.30	10.50	11.30	12.10	12.70	13.30	12.90	12.20
11	11.70	11.10	11.00	10.90	11.10	11.90	12.50	13.70	14.50	14.50	13.90	13.10
12	13.50	13.00	12.70	12.70	12.90	13.70	14.70	15.50	15.80	16.10	15.70	14.70
13	13.70	13.10	12.60	12.70	13.30	13.90	14.60	15.30	16.30	16.50	16.20	15.10
14	13.30	12.70	12.30	12.20	12.50	13.00	13.70	14.30	16.10	16.20	15.80	14.70
15	12.50	11.90	11.70	11.50	11.80	12.50	13.10	13.50	14.30	14.60	14.20	12.90
16	10.20	09.70	09.30	09.30	09.40	10.10	11.30	11.50	12.10	12.10	11.30	10.50
17	10.20	09.80	09.90	09.50	09.80	10.50	11.50	11.90	12.50	12.70	12.60	12.10
18	11.80	11.40	11.00	11.10	11.70	12.50	13.30	14.20	14.70	15.10	14.70	14.20
19	12.10	11.30	10.70	10.70	11.00	11.40	12.20	12.60	13.90	13.80	13.70	13.10
20	11.40	10.30	10.20	10.20	10.20	10.60	11.30	12.10	12.30	12.50	12.20	11.40
21	10.20	09.80	09.80	09.80	10.60	10.90	11.70	12.50	12.90	12.70	12.20	11.30
22	10.50	10.20	09.90	09.80	10.10	10.20	11.00	11.90	12.20	12.30	11.90	11.00
23	10.10	09.70	09.30	09.00	09.50	10.20	11.00	11.80	12.50	12.60	12.70	11.80
24	10.30	09.70	09.00	09.00	09.00	09.50	09.80	10.60	12.50	12.60	12.50	11.70
25	11.70	10.90	10.70	10.50	10.70	11.40	12.30	13.40	13.90	14.20	14.10	13.40
26	13.70	13.40	13.10	13.00	13.70	13.90	15.00	16.20	17.00	17.00	16.90	16.20
27	14.30	13.40	12.70	12.60	12.70	13.50	14.60	15.40	15.90	15.90	15.10	13.80
28	10.90	10.30	09.80	09.50	09.80	10.30	11.30	11.80	12.50	12.60	12.30	11.80
29	10.10	09.10	08.90	08.70	08.90	09.80	10.80	11.40	11.80	11.90	11.80	11.30
30	09.70	08.70	08.50	08.30	08.60	09.10	09.80	10.50	11.00	11.30	11.00	10.50
31	08.10	07.70	07.40	07.40	07.50	07.80	08.60	09.30	09.80	09.90	09.50	08.90
Mean	10.50	09.97	09.68	09.59	09.89	10.45	11.32	12.04	12.75	12.90	12.54	11.68

Time / Date	1300	1400	1500	1600	1700	1800	1900	2000	2100	2200	2300	2400
1	10.10	08.70	07.80	07.45	07.50	07.90	08.50	09.10	09.80	10.20	10.30	10.10
2	09.10	08.10	06.90	06.50	06.30	06.70	07.00	07.40	08.50	08.90	09.70	09.30
3	08.90	07.70	06.60	05.70	05.70	05.50	06.30	06.70	07.40	08.30	08.50	08.10
4	07.80	06.30	05.10	04.70	04.60	04.90	05.70	06.30	07.30	07.70	07.80	07.50
5	07.00	05.70	05.00	04.70	04.60	05.00	05.30	05.80	06.50	07.10	07.30	07.30
6	06.70	05.70	05.00	04.60	04.70	05.30	05.80	06.60	07.30	07.50	07.40	07.40
7	07.40	06.60	05.70	05.40	05.30	05.70	06.50	07.10	07.70	08.25	08.60	08.30
8	08.60	07.50	06.60	06.50	06.50	07.00	07.40	08.10	08.70	09.40	09.50	09.70
9	09.70	08.10	07.50	07.50	06.70	07.80	08.70	09.30	10.30	11.10	11.70	10.90
10	11.00	09.80	09.00	08.20	08.30	08.70	09.50	10.60	11.80	12.10	12.10	12.30
11	12.30	11.10	10.30	09.90	09.90	10.10	11.70	11.90	13.30	13.80	14.20	13.90
12	13.70	12.70	11.80	11.40	11.10	11.15	12.70	13.40	14.30	14.70	14.90	14.60
13	13.50	12.90	11.70	11.00	10.70	11.00	11.40	12.20	13.10	13.50	13.50	13.70
14	13.80	12.25	11.50	11.00	11.00	11.00	11.50	12.10	12.70	13.30	13.30	13.00
15	11.80	10.30	09.10	08.70	08.70	08.70	09.00	09.40	09.80	10.50	10.70	10.70
16	09.80	09.00	08.30	07.70	07.50	07.50	08.10	08.70	09.70	10.50	10.70	10.60
17	11.30	10.30	09.40	08.90	09.00	09.40	09.50	10.70	11.30	11.80	12.20	12.10
18	13.00	11.70	10.70	10.10	09.90	10.10	11.00	11.80	12.50	13.00	12.70	12.30
19	12.10	11.00	09.70	09.70	09.00	09.70	10.10	10.50	11.10	11.50	11.70	11.70
20	10.50	09.50	08.60	07.90	08.10	08.60	09.40	09.70	10.30	11.10	11.30	10.90
21	10.20	09.10	08.10	07.90	07.90	07.90	08.70	09.50	10.20	10.90	11.00	10.70
22	10.50	09.30	08.30	07.80	07.80	08.30	08.90	09.90	10.50	10.70	10.90	10.60
23	10.30	09.30	07.70	07.40	07.80	08.70	08.90	09.00	09.00	11.00	10.90	10.70
24	10.20	09.10	08.50	07.40	06.90	07.90	08.90	09.90	11.10	11.50	11.70	11.90
25	12.30	11.10	10.30	09.90	09.90	10.50	11.10	12.10	13.10	13.80	13.90	13.90
26	15.10	14.20	13.50	13.00	12.70	12.70	13.30	13.90	14.60	15.30	15.40	15.00
27	12.50	11.40	10.50	09.50	09.40	09.30	10.30	11.40	11.80	12.20	12.20	11.50
28	10.50	09.40	08.50	07.90	07.90	08.60	08.90	09.70	10.10	10.60	10.90	10.70
29	10.60	09.10	08.30	07.70	07.30	07.50	07.90	09.30	10.20	10.70	10.50	10.60
30	09.00	07.70	06.70	06.10	05.80	06.20	07.10	07.40	08.20	08.60	08.90	08.90
31	07.80	06.70	05.80	05.30	05.50	05.90	06.30	06.90	07.30	08.10	08.60	08.50
Mean	10.55	09.40	08.47	07.98	07.87	08.23	08.88	09.56	10.31	10.89	11.06	10.88

กรุงเทพฯ มีนาคม ๒๕๐๗ Bangkok March 1964

อุณหภูมิของอากาศเป็นองศาเซนติเกรด

Air Temperature in Degrees Centigrade

Time / Date	เวลากรุงเทพ ฯ									Bangkok Standard Time		
	0100	0200	0300	0400	0500	0600	0700	0800	0900	1000	1100	1200
1	23.2	22.8	22.0	22.0	21.8	21.8	21.2	22.0	25.1	28.2	30.3	32.1
2	24.7	24.3	24.1	23.9	23.7	23.4	22.9	24.0	27.2	30.0	31.6	32.8
3	26.2	25.9	25.5	25.0	24.6	24.0	23.8	25.4	28.0	30.0	30.9	31.9
4	25.9	26.0	25.7	24.0	23.7	23.0	22.8	23.5	27.0	28.8	31.0	32.8
5	25.9	25.2	24.5	24.1	23.4	22.9	22.8	24.7	27.0	29.0	30.9	32.1
6	25.0	23.8	23.7	23.0	22.8	22.8	22.5	24.0	26.0	28.7	30.8	31.7
7	25.3	24.9	24.6	23.2	22.5	22.4	22.3	24.5	27.4	29.8	31.5	32.0
8	26.0	25.9	25.9	24.3	23.6	22.7	22.7	25.3	28.0	29.5	31.9	31.6
9	27.1	26.8	26.4	26.4	26.3	26.1	26.1	26.8	29.2	30.2	32.0	32.2
10	24.8	25.1	25.0	24.7	23.9	23.8	23.9	24.2	25.5	27.3	29.2	30.4
11	24.2	24.2	24.0	24.0	24.2	23.5	23.7	24.2	25.3	28.0	30.1	31.7
12	25.9	25.5	25.4	25.1	25.0	24.7	24.5	26.3	28.5	30.6	32.0	33.0
13	25.2	24.9	24.5	24.0	23.6	23.2	23.7	25.9	28.4	29.9	31.2	32.5
14	25.2	25.0	24.8	24.0	23.8	23.6	23.2	24.8	27.0	28.2	30.5	31.0
15	24.5	23.4	23.5	23.6	23.0	22.9	23.0	24.1	27.2	28.7	30.0	31.8
16	24.4	24.4	23.8	24.0	23.9	24.0	23.2	24.1	27.1	29.2	30.7	31.8
17	27.0	26.7	26.6	26.4	26.3	26.0	25.8	26.4	28.0	30.0	31.0	31.0
18	27.0	27.0	26.9	26.8	26.3	25.6	25.4	27.3	28.9	30.0	31.2	31.1
19	26.8	26.8	26.6	26.0	25.8	25.6	25.2	26.0	29.5	30.3	31.3	31.5
20	27.0	26.9	26.6	26.2	26.1	25.8	26.1	27.7	29.8	31.2	31.8	32.0
21	27.0	26.8	26.8	26.7	26.5	25.9	26.0	27.2	29.3	31.2	32.8	33.4
22	26.9	26.5	26.3	26.2	26.2	26.0	25.2	27.7	29.4	31.0	31.8	32.0
23	27.0	26.7	26.7	26.8	26.4	25.8	26.4	27.8	29.9	30.6	31.0	32.0
24	27.4	27.2	27.0	26.8	26.6	26.3	26.0	28.4	30.0	30.5	32.0	32.5
25	27.0	26.8	26.5	26.1	25.6	25.2	25.6	26.9	29.0	30.2	31.5	32.8
26	26.3	26.0	25.3	25.0	24.5	24.2	24.0	25.2	27.1	30.3	31.3	31.9
27	25.5	25.0	24.6	24.3	23.8	23.2	23.5	26.0	29.0	31.3	33.2	34.0
28	26.0	25.8	25.6	25.3	25.1	25.0	24.4	26.1	30.0	31.2	32.9	33.0
29	27.2	27.0	26.9	26.5	26.3	26.0	25.8	26.7	30.2	30.8	31.6	32.2
30	27.2	26.9	26.6	26.4	26.6	26.5	26.6	28.3	30.3	32.0	31.9	32.5
31	27.5	27.5	27.4	27.2	27.2	27.0	27.6	29.0	30.2	31.3	32.0	32.5
Mean	26.0	25.7	25.5	25.1	24.8	24.5	24.4	25.8	28.2	29.9	31.4	32.1

Time / Date	1300	1400	1500	1600	1700	1800	1900	2000	2100	2200	2300	2400
1	32.9	33.9	34.1	33.3	32.8	30.9	28.7	27.0	26.1	26.1	26.0	25.5
2	34.0	34.2	35.6	34.8	33.0	30.8	28.5	27.8	27.8	27.5	27.2	26.8
3	32.6	33.0	34.1	33.7	32.9	29.5	28.0	27.0	26.7	26.4	26.3	25.9
4	33.5	35.0	35.8	34.7	33.0	31.0	28.5	27.1	26.5	26.4	26.3	26.0
5	34.1	35.1	35.5	34.3	32.7	30.9	29.0	28.8	27.0	26.5	26.3	26.0
6	33.2	34.0	34.4	34.4	33.7	30.3	28.6	27.7	27.2	27.0	26.3	26.0
7	33.0	34.2	34.8	34.0	33.5	31.0	28.3	27.6	27.0	26.8	26.8	26.3
8	32.3	33.0	33.2	32.1	31.2	30.1	28.5	28.0	27.8	27.7	27.6	27.3
9	33.0	33.8	33.0	33.2	31.0	29.0	28.2	27.8	27.7	27.8	25.2	24.8
10	32.3	32.1	33.7	33.4	32.7	30.2	29.2	28.4	28.0	27.0	27.0	25.5
11	32.3	33.1	34.2	34.3	34.0	32.7	31.0	29.9	28.1	27.4	26.6	26.3
12	34.0	34.8	35.5	35.0	34.8	33.0	31.5	30.0	28.0	27.2	26.7	26.0
13	34.0	34.8	35.1	35.0	34.0	33.6	31.3	34.0	28.1	27.2	26.0	25.5
14	32.8	32.5	33.2	33.8	33.5	32.0	30.1	28.0	27.0	26.0	25.3	24.3
15	32.8	33.5	34.1	34.0	33.1	31.5	29.5	27.5	26.2	26.0	25.5	24.6
16	31.7	32.0	32.0	31.8	30.9	29.0	28.0	27.6	27.6	27.5	27.4	27.3
17	32.2	32.2	32.0	31.0	30.2	29.0	28.0	28.0	27.8	27.8	27.0	27.2
18	31.9	31.6	32.1	31.0	30.2	28.6	27.8	27.8	27.6	27.4	27.0	26.9
19	32.0	32.2	32.8	32.0	30.9	29.0	28.2	27.8	27.7	27.3	27.2	27.1
20	32.0	32.2	32.8	32.8	30.8	29.0	28.2	28.0	27.8	27.4	27.2	27.1
21	33.4	33.7	33.9	32.3	31.1	30.0	28.7	28.0	27.8	27.5	27.1	27.0
22	32.8	32.2	33.2	32.8	31.2	30.0	28.5	27.8	27.5	27.3	27.2	27.2
23	33.0	33.0	32.8	32.0	30.7	29.7	28.8	28.3	28.2	28.0	27.7	27.6
24	32.8	33.0	33.0	33.0	32.8	30.0	28.7	28.2	28.0	27.8	27.6	27.4
25	33.0	34.6	35.2	34.5	34.0	32.4	31.2	30.0	29.3	28.9	28.1	27.2
26	33.4	34.1	34.0	33.7	32.9	32.1	30.9	29.9	29.2	27.9	27.2	26.6
27	34.2	35.2	35.2	36.0	33.6	33.2	29.8	28.7	28.2	27.3	27.0	27.0
28	33.5	34.0	33.7	33.3	32.0	29.2	28.4	28.2	28.0	27.7	27.5	27.4
29	33.2	33.0	33.8	32.4	31.0	29.0	28.5	28.1	28.0	28.0	27.6	27.3
30	32.5	32.3	32.7	32.0	30.2	29.2	28.3	28.0	28.0	27.9	27.8	27.7
31	32.3	33.7	33.0	32.4	30.8	29.8	28.5	28.1	28.0	28.1	28.1	28.0
Mean	32.9	33.4	33.8	33.3	32.2	30.5	29.0	28.4	27.7	27.3	26.9	26.5

กรุงเทพฯ มีนาคม ๒๕๐๗ Bangkok March 1964

ความชื้นสัมพันธ์รายชั่วโมงประจำวันเป็นเรือนร้อย

Hourly Relative Humidity in Percent

Time / Date	เวลากรุงเทพ ฯ 0100	0200	0300	0400	0500	0600	0700	0800	0900	1000	1100	1200
										Bangkok Standard Time		
1	90.0	92.0	98.0	98.0	96.0	94.0	97.0	92.0	79.0	70.0	58.0	45.0
2	92.0	94.0	94.0	96.0	96.0	97.0	98.0	95.0	85.0	75.0	63.0	52.0
3	91.0	93.0	94.0	94.0	94.0	97.0	95.0	91.0	65.0	69.0	62.0	58.0
4	90.0	92.0	93.0	96.0	96.0	98.0	96.0	96.0	70.0	60.0	53.0	52.0
5	86.0	91.0	93.0	94.0	96.0	97.0	96.0	87.0	77.0	50.0	47.0	45.0
6	88.0	90.0	88.0	92.0	93.0	93.0	95.0	89.0	80.0	70.0	59.0	51.0
7	88.0	87.0	88.0	92.0	93.0	94.0	94.0	88.0	77.0	67.0	60.0	57.0
8	92.0	92.0	93.0	95.0	95.0	94.0	94.0	88.0	79.0	75.0	67.0	62.0
9	84.0	87.0	88.0	89.0	89.0	91.0	89.0	85.0	78.0	66.0	57.0	56.0
10	96.0	97.0	97.0	94.0	98.0	94.0	95.0	95.0	88.0	82.0	76.0	70.0
11	97.0	94.0	94.0	94.0	98.0	96.0	94.0	92.0	89.0	83.0	70.0	57.0
12	91.0	93.0	93.0	94.0	94.0	94.0	96.0	91.0	82.0	53.0	42.0	42.0
13	84.0	88.0	90.0	92.0	94.0	96.0	92.0	78.0	61.0	45.0	44.0	40.0
14	86.0	91.0	92.0	92.0	94.0	94.0	82.0	65.0	56.0	48.0	43.0	40.0
15	70.0	78.0	77.0	71.0	70.0	70.0	68.0	65.0	51.0	94.0	44.0	39.0
16	81.0	85.0	90.0	89.0	91.0	92.0	92.0	87.0	79.0	73.0	64.0	62.0
17	85.0	87.0	87.0	87.0	88.0	90.0	88.0	88.0	81.0	73.0	67.0	66.0
18	84.0	84.0	84.0	84.0	87.0	89.0	89.0	83.0	76.0	72.0	66.0	64.0
19	87.0	86.0	87.0	89.0	91.0	92.0	92.0	90.0	74.0	68.0	67.0	65.0
20	84.0	82.0	84.0	87.0	88.0	91.0	91.0	83.0	73.0	63.0	64.0	63.0
21	87.0	87.0	87.0	87.0	89.0	92.0	92.0	87.0	76.0	69.0	63.0	57.0
22	86.0	89.0	89.0	88.0	88.0	88.0	92.0	82.0	72.0	65.0	61.0	60.0
23	85.0	87.0	87.0	87.0	89.0	94.0	89.0	84.0	72.0	70.0	67.0	62.0
24	85.0	87.0	88.0	88.0	89.0	91.0	92.0	78.0	73.0	71.0	63.0	61.0
25	86.0	87.0	88.0	89.0	88.0	91.0	88.0	86.0	76.0	69.0	60.0	52.0
26	77.0	78.0	77.0	77.0	77.0	76.0	74.0	67.0	57.0	48.0	46.0	43.0
27	76.0	77.0	79.0	82.0	82.0	83.0	76.0	67.0	54.0	45.0	42.0	38.0
28	85.0	87.0	88.0	91.0	91.0	91.0	90.0	83.0	75.0	60.0	60.0	58.0
29	85.0	85.0	86.0	89.0	90.0	92.0	91.0	87.0	72.0	67.0	64.0	60.0
30	85.0	87.0	88.0	89.0	88.0	89.0	88.0	83.0	64.0	58.0	58.0	58.0
31	82.0	81.0	81.0	82.0	84.0	85.0	83.0	79.0	72.0	64.0	63.0	63.0
Mean	86.0	87.6	88.5	89.3	90.2	91.1	89.9	84.2	73.0	65.9	58.7	54.8

Time / Date	1300	1400	1500	1600	1700	1800	1900	2000	2100	2200	2300	2400
1	43.0	43.0	43.0	38.0	43.0	51.0	64.0	76.0	84.0	87.0	88.0	89.0
2	46.0	40.0	42.0	53.0	51.0	55.0	72.0	80.0	80.0	83.0	85.0	87.0
3	54.0	47.0	45.0	45.0	48.0	65.0	78.0	85.0	87.0	88.0	87.0	89.0
4	38.0	30.0	20.0	35.0	45.0	56.0	74.0	77.0	83.0	86.0	86.0	88.0
5	41.0	35.0	31.0	40.0	42.0	51.0	60.0	64.0	70.0	82.0	83.0	85.0
6	42.0	42.0	43.0	26.0	31.0	52.0	67.0	76.0	78.0	76.0	79.0	83.0
7	50.0	47.0	43.0	40.0	40.0	51.0	70.0	75.0	78.0	85.0	87.0	90.0
8	63.0	52.0	59.0	62.0	66.0	68.0	79.0	80.0	80.0	79.0	81.0	83.0
9	54.0	52.0	53.0	55.0	64.0	74.0	77.0	79.0	83.0	81.0	89.0	94.0
10	57.0	58.0	52.0	52.0	53.0	67.0	74.0	81.0	83.0	84.0	89.0	81.0
11	52.0	45.0	42.0	42.0	42.0	47.0	54.0	56.0	78.0	82.0	88.0	89.0
12	38.0	36.0	37.0	37.0	37.0	42.0	48.0	52.0	73.0	78.0	80.0	82.0
13	48.0	38.0	37.0	36.0	37.0	42.0	49.0	53.0	66.0	70.0	78.0	86.0
14	37.0	36.0	33.0	35.0	36.0	38.0	46.0	53.0	58.0	62.0	65.0	72.0
15	38.0	37.0	35.0	36.0	36.0	44.0	52.0	65.0	74.0	75.0	74.0	79.0
16	61.0	61.0	62.0	61.0	64.0	73.0	80.0	81.0	81.0	82.0	82.0	83.0
17	64.0	64.0	66.0	67.0	72.0	76.0	80.0	80.0	81.0	81.0	85.0	83.0
18	64.0	63.0	56.0	62.0	67.0	75.0	77.0	83.0	83.0	84.0	85.0	86.0
19	62.0	61.0	53.0	60.0	67.0	75.0	78.0	79.0	81.0	83.0	84.0	84.0
20	60.0	58.0	54.0	55.0	65.0	75.0	80.0	81.0	83.0	85.0	85.0	86.0
21	56.0	55.0	53.0	57.0	60.0	66.0	75.0	80.0	89.0	83.0	86.0	85.0
22	59.0	59.0	57.0	60.0	67.0	72.0	77.0	81.0	83.0	84.0	84.0	84.0
23	58.0	57.0	59.0	63.0	66.0	69.0	78.0	79.0	81.0	81.0	83.0	84.0
24	59.0	57.0	57.0	52.0	54.0	71.0	80.0	83.0	82.0	83.0	83.0	83.0
25	50.0	44.0	44.0	46.0	49.0	55.0	59.0	63.0	66.0	66.0	69.0	73.0
26	41.0	39.0	42.0	39.0	42.0	45.0	49.0	52.0	53.0	64.0	69.0	71.0
27	37.0	36.0	35.0	35.0	45.0	50.0	62.0	67.0	69.0	77.0	79.0	79.0
28	56.0	54.0	50.0	55.0	62.0	71.0	76.0	77.0	81.0	83.0	84.0	85.0
29	55.0	56.0	57.0	62.0	67.0	72.0	77.0	80.0	81.0	81.0	83.0	85.0
30	59.0	58.0	56.0	61.0	68.0	73.0	77.0	78.0	81.0	80.0	81.0	81.0
31	60.0	55.0	54.0	59.0	63.0	69.0	77.0	78.0	80.0	79.0	79.0	79.0
Mean	51.7	48.7	47.4	49.2	53.2	61.0	69.2	73.4	77.7	79.8	81.9	83.4

กรุงเทพฯ มีนาคม ๒๕๐๗ Bangkok March 1964

ทิศและกำลังลมรายชั่วโมง (นอต)

Hourly Direction and Force of Surface Winds (Knot)

Time / Date	0100		0200		0300		0400		0500		0600	
	Dir.	Force	Dir.	Force	Dir.	Force	Dir.	Force	Dir.	Force	Dir.	Force
1	C	0	C	0	C	0	C	0	C	0	C	0
2	SW	2	SSW	1	SSW	1	C	0	SSW	1	C	0
3	S	2	S	1	S	1	C	0	C	0	C	0
4	SSE	2	C	0	C	0	C	0	C	0	C	0
5	S	2	C	0	C	0	C	0	C	0	C	0
6	SSW	3	SSW	2	C	0	C	0	C	0	C	0
7	S	3	C	0	C	0	ENE	1	C	0	E	5
8	S	4	SE	1	C	0	C	0	C	0	E	2
9	C	0	C	0	C	0	C	0	C	0	C	0
10	C	0	C	0	NNE	3	NNE	2	NE	1	NNE	1
11	N	3	N	2	C	0	C	0	C	0	C	0
12	C	0	C	0	C	0	C	0	C	0	NE	1
13	C	0	C	0	C	0	C	0	C	0	NE	1
14	C	0	C	0	C	0	C	0	C	0	C	0
15	C	0	C	0	E	1	NE	3	E	1	E	4
16	C	0	C	0	C	0	C	0	C	0	C	0
17	SSW	3	SSW	3	S	4	S	3	SSE	1	SE	1
18	S	5	S	4	S	3	S	3	SSE	2	C	0
19	S	3	SSE	5	SSE	3	C	0	C	0	C	0
20	S	6	SSE	4	SSE	1	SE	1	SSE	1	SSE	1
21	S	3	SSE	2	SSE	3	SSE	3	SSE	2	C	0
22	S	4	SSE	3	SSE	4	SSE	4	SSE	3	SSE	2
23	SSE	4	SSE	3	SSE	3	SSE	4	SSE	3	C	0
24	S	4	SSW	3	SSW	1	C	0	C	0	C	0
25	NNE	3	C	0	C	0	ENE	1	ESE	1	E	2
26	C	0	NE	2	C	0	NE	2	C	0	NNE	1
27	C	0	C	0	C	0	C	0	C	0	ESE	1
28	C	0	S	2	C	0	C	0	C	0	C	0
29	S	3	S	5	S	3	C	0	C	0	C	0
30	S	3	S	3	S	1	S	1	S	1	SSE	1
31	S	12	SSE	8	SSE	8	SSE	11	SSE	6	SSE	1
Freq.	S	2.4	C	1.7	C	1.3	C	1.3	C	0.7	C	0.8

Time / Date	0700		0800		0900		1000		1100		1200	
	Dir.	Force	Dir.	Force	Dir.	Force	Dir.	Force	Dir.	Force	Dir.	Force
1	C	0	C	0	C	0	C	0	C	0	C	0
2	E	1	C	0	C	0	SSW	1	C	0	C	0
3	C	0	C	0	E	1	S	4	SE	5	SW	5
4	C	0	C	0	WSW	4	W	8	WSW	4	WSW	3
5	ENE	1	C	0	SSW	1	W	3	W	2	WSW	1
6	C	0	C	0	C	0	C	0	SSW	4	SSW	3
7	E	1	ESE	1	ESE	6	SE	3	S	2	SE	3
8	C	0	E	1	SE	3	S	4	S	5	SSE	5
9	C	0	SE	1	C	0	S	5	SSE	4	SSE	4
10	NE	2	C	0	C	0	NNE	3	NNE	1	N	1
11	C	0	NNE	1	NE	4	NE	5	ENE	8	ENE	7
12	ENE	3	NE	3	E	5	E	17	ENE	17	ENE	12
13	C	0	NE	4	ENE	12	E	9	E	11	E	6
14	NE	3	NE	8	E	9	ENE	12	E	10	E	13
15	E	4	E	4	E	9	ENE	9	ENE	8	ENE	9
16	C	0	C	0	C	0	S	4	S	5	S	5
17	C	0	C	0	C	0	S	6	S	11	S	9
18	E	1	C	0	S	6	S	5	S	6	SSW	6
19	C	0	C	0	SSE	5	SSE	5	S	9	S	9
20	SSE	3	S	6	SSE	7	SSE	6	S	6	S	7
21	C	0	C	0	SSE	6	S	6	S	6	S	6
22	SSE	1	SSE	4	SSE	5	S	8	SSE	6	S	9
23	SSE	2	SSE	4	S	8	S	6	S	7	SSW	8
24	C	0	S	9	SSW	5	S	6	SSW	9	SW	9
25	E	3	ENE	3	E	8	E	6	E	9	E	9
26	ENE	3	ENE	5	ENE	8	ENE	8	E	9	E	8
27	C	0	ESE	2	ESE	5	E	6	SE	9	ESE	9
28	C	0	C	0	S	7	S	6	SSW	4	SSW	7
29	C	0	C	0	SSW	5	SSW	6	SSW	7	S	6
30	SSE	1	S	3	S	11	S	10	S	11	S	11
31	SSE	4	SSE	10	S	11	SSE	11	SSE	11	S	10
Freq.	C	1.2	C	2.2	C	4.9	S	6.1	S	6.5	S	6.5

กรุงเทพฯ มีนาคม ๒๕๐๗ Bangkok March 1964

ทิศและกำลังลมรายชั่วโมง (นอต)

Hourly Direction and Force of Surface Winds (Knot)

Time	1300		1400		1500		1600		1700		1800	
Date	Dir.	Force	Dir.	Force	Dir.	Force	Dir.	Force	Dir.	Force	Dir.	Force
1	S	4	S	4	SSE	6	SSE	5	S	4	S	2
2	SSE	2	SSE	3	SSE	3	S	3	SSE	5	SSE	5
3	SSW	7	S	7	S	7	S	4	S	4	SSE	5
4	WSW	7	WSW	5	SSW	5	SE	4	SSE	8	SSE	3
5	WNW	2	WSW	3	SW	3	SSW	6	SSW	5	S	3
6	S	3	S	2	SSE	5	SE	3	S	2	S	5
7	SSW	2	SE	6	SE	4	S	2	S	4	S	5
8	SE	5	S	4	SSW	4	S	7	S	9	S	7
9	SSE	5	S	7	S	7	SSE	11	S	9	S	6
10	NNE	3	E	3	NE	2	E	2	ENE	2	WSW	1
11	E	5	E	5	ENE	3	ENE	3	ENE	3	ENE	2
12	ENE	6	NE	5	NE	9	NE	8	NE	8	ENE	1
13	E	6	ENE	8	NE	5	NE	6	NE	3	NE	1
14	ENE	12	NE	9	NE	6	ENE	9	ENE	5	NE	3
15	ENE	8	NE	5	NE	3	N	3	WSW	2	C	0
16	S	6	S	6	S	5	SW	7	S	6	SSE	7
17	S	9	S	10	S	10	S	9	S	9	S	9
18	S	5	S	6	S	9	S	8	S	6	S	4
19	S	10	S	9	S	13	S	10	SSW	5	S	8
20	SSE	10	S	10	S	8	S	6	S	12	S	9
21	S	6	S	8	S	8	S	11	S	9	S	9
22	S	12	S	8	S	6	S	8	S	6	S	4
23	SSW	9	SSW	8	SW	8	SSW	9	S	8	S	5
24	S	9	S	9	SSW	6	SSW	5	SSW	7	SSW	9
25	E	13	E	9	E	9	E	11	E	4	ENE	6
26	ESE	9	E	7	E	7	ESE	6	E	6	E	4
27	NE	9	ENE	6	NE	3	E	3	SSW	5	SSW	3
28	SSW	3	SSW	4	S	8	SSW	7	S	9	S	10
29	S	5	S	5	S	8	SSW	10	SSW	12	S	11
30	S	10	S	11	S	12	S	12	SSE	12	SSE	11
31	S	11	S	13	S	13	S	12	SSE	12	SSE	11
Freq.	S	6.9	S	6.6	S	6.6	S	6.8	S	6.5	S	5.5

Time	1900		2000		2100		2200		2300		2400	
Date	Dir.	Force	Dir.	Force	Dir.	Force	Dir.	Force	Dir.	Force	Dir.	Force
1	S	2	S	2	S	1	SSW	4	S	3	S	3
2	SSE	4	S	4	S	4	S	5	S	5	S	3
3	S	3	S	3	S	3	S	3	S	2	S	2
4	S	4	S	4	S	3	SSW	2	SSW	3	SSW	3
5	S	3	S	1	S	5	S	5	S	5	S	5
6	SSE	3	SSE	4	S	4	S	5	S	5	S	4
7	SSW	4	S	4	S	5	S	4	S	4	S	4
8	S	4	S	5	S	11	SSE	6	SSE	4	SSE	4
9	SSE	8	SSE	5	SSE	3	SE	3	S	3	C	0
10	C	0	S	5	S	2	SSW	3	SSW	3	N	6
11	E	1	SE	4	S	3	C	0	C	0	C	0
12	E	3	ESE	4	S	4	C	0	C	0	C	0
13	E	2	E	1	C	0	C	0	C	0	C	0
14	C	0	C	0	C	0	C	0	C	0	C	0
15	C	0	C	0	C	0	C	0	C	0	C	0
16	S	2	S	4	S	4	S	5	S	5	SSW	4
17	S	12	S	9	S	6	S	6	S	7	S	6
18	S	6	S	6	S	6	S	4	S	3	S	4
19	S	5	S	6	S	6	S	6	S	6	S	5
20	S	7	S	6	S	5	SSE	4	S	4	S	4
21	S	4	S	4	S	6	S	4	S	4	SSE	3
22	S	6	S	5	SSE	5	SSE	6	SSE	7	SSE	6
23	S	5	S	6	S	6	S	5	S	5	S	4
24	SSW	5	S	5	SSW	5	SSW	5	C	0	SSW	3
25	E	4	E	3	E	4	ENE	4	ENE	1	E	1
26	ESE	3	ESE	4	SE	6	SE	4	SE	5	C	0
27	S	5	S	3	S	3	SSW	3	S	1	S	1
28	S	10	S	5	S	5	S	4	S	4	S	3
29	S	5	S	5	S	5	S	5	S	3	SSW	3
30	S	9	S	12	S	10	S	9	S	9	S	9
31	S	5	S	9	S	8	S	9	S	8	S	8
Freq.	S	4.3	S	4.5	S	4.5	S	4.0	S	3.5	S	3.2

กรุงเทพฯ มีนาคม ๒๕๐๗ Bangkok March 1964

จำนวนฝนรายชั่วโมงเป็นมิลลิเมตร

Hourly Rainfall in Millimetres

Time / Date	เวลากรุงเทพ ฯ 0100	0200	0300	0400	0500	0600	0700	0800	0900	1000	1100	1200
1												
2												
3												
4												
5												
6												
7												
8												
9												
10			0.2	0.1	7.5							
11	2.9	0.5										
12												
13												
14												
15												
16												
17												
18												
19												
20												
21												
22												
23												
24												
25												
26												
27												
28												
29												
30												
31												
Total	2.9	0.5	0.2	0.1	7.5							

Time / Date	1300	1400	1500	1600	1700	1800	1900	2000	2100	2200	2300	2400
1												
2												
3												
4												
5												
6												
7												
8												
9											0.5	3.3
10												
11												
12												
13												
14												
15												
16												
17												
18												
19												
20												
21												
22												
23												
24												
25												
26												
27												
28												
29												
30												
31												
Total											0.5	3.3

กรุงเทพฯ มีนาคม ๒๕๐๗ Bangkok March 1964

Date	ทรรศนวิสัยทางนอน (กม.) Horizontal Visibility (Km.) เวลากรุงเทพ ฯ Bangkok Standard Time 0700	1000	1300	1600	จำนวนเมฆ (0 – 8) Amount of Clouds (0 – 8) 0700	1000	1300	1600
1	3.2	3.2	4.0	4.8	6	7	7	7
2	0.1	4.8	4.8	4.8	6	5	5	5
3	1.6	8.0	9.6	9.6	6	6	6	4
4	1.6	6.4	6.4	6.4	5	4	5	5
5	1.6	6.4	8.0	8.0	4	3	2	2
6	3.2	4.8	6.4	6.4	6	5	5	5
7	4.8	6.4	6.4	6.4	5	4	4	4
8	4.8	11.2	14.4	12.8	3	4	3	4
9	9.6	11.2	12.8	8.0	7	7	7	7
10	6.4	8.0	9.6	9.6	7	7	7	7
11	3.2	4.8	5.6	5.6	7	7	6	5
12	3.2	6.4	6.4	6.4	7	5	5	6
13	1.6	8.0	9.6	8.0	3	3	3	3
14	3.2	8.0	6.4	4.8	3	4	3	3
15	3.2	6.4	6.4	4.8	4	3	3	3
16	1.6	3.2	4.8	4.8	6	4	2	2
17	3.2	3.2	4.8	4.8	7	7	7	7
18	3.2	6.4	8.0	6.4	4	7	7	5
19	4.8	6.4	8.0	6.4	7	7	7	7
20	3.2	4.8	6.4	6.4	6	5	7	7
21	3.2	6.4	6.4	6.4	6	4	4	3
22	4.8	8.0	8.0	8.0	5	7	7	7
23	3.2	12.8	11.2	6.4	5	6	5	4
24	3.2	11.2	12.8	8.0	7	7	7	7
25	4.8	6.4	6.4	6.4	7	7	7	7
26	8.0	9.6	11.2	6.4	7	5	5	6
27	8.0	8.0	8.0	8.0	6	6	6	6
28	4.8	12.8	12.8	11.2	4	3	4	4
29	4.8	6.4	8.0	8.0	7	7	7	7
30	4.8	9.6	9.6	8.0	5	4	4	4
31	4.8	6.4	8.0	8.0	7	5	4	2
Mean	3.9	7.3	8.1	7.1	5.6	5.3	5.2	5.0

วันที่ Date	ชนิดของเมฆ Form of Clouds 0700	1000	1300	1600
1	AcCiCs	CiCs	CiCs	CiCs
2	CiCs	CiCs	ScCiCs	ScCiCs
3	CiCs	CuCiCs	CuCiCs	CuCiCs
4	CiCs	CiCs	CiCs	CuCiCs
5	CiCs	Cs	Cs	Cs
6	ScCiCs	CiCs	CiCs	CiCs
7	AcCiCs	AcCiCs	CiCs	CiCs
8	ScCiCs	CuCiCs	CuCiCs	CuCiCs
9	CuScAcCiCs	CuScCiCs	CuScCiCs	CuScCbCiCs
10	CuScAcCiCs	CuScAcCiCs	CuScAcAsCiCs	CuScAcAsCiCs
11	ScAcCiCs	CuScAcAsCiCs	CuScCiCs	CuScAcCiCs
12	CuScCiCs	CuCiCs	CiCs	CuScCiCs
13	CiCs	CiCs	CiCs	CuCiCs
14	CiCs	CiCs	CiCs	CiCs
15	CiCs	CiCs	CiCs	CiCs
16	CiCs	CuCiCs	CuCi	Ci
17	CuScCiCs	CuScCiCs	CuScCiCs	CuScCiCs
18	CuCiCs	CuCiCs	CuCiCs	CuCiCs
19	ScAcCiCs	CuScCiCs	CuScCiCs	CuCbCiCs
20	CiCs	CuScCiCs	CuScCiCs	CuCbCiCs
21	CiCs	CuCiCs	CuCiCs	CbCi
22	CiCs	CuScCiCs	CuScCiCs	CuScCiCs
23	CiCs	CuScAcCiCs	CuScAcCiCs	CuScCbCiCs
24	CuCiCs	CuScCiCs	CuScCiCs	CuCbCiCs
25	CuAcCiCs	CuScAcCiCs	CuScAcCiCs	CuScAcCiCs
26	ScAcCiCs	ScAcCiCs	CuCiCs	CuCiCs
27	CiCs	AcCiCs	CuScAcCiCs	CuScAcCiCs
28	CiCs	CuCiCs	CuCiCs	CuScCbAcCiCs
29	CuScCiCs	CuScCiCs	CuScCiCs	CuCbCiCs
30	AcCiCs	CiCs	CuCiCs	CuCiCs
31	CuScAcCiCs	CuScCiCs	CuCiCs	CuCbCiCs

กรุงเทพฯ มีนาคม ๒๕๐๗ Bangkok March 1964

ค่าเฉลี่ยของผลการตรวจอุตุนิยมวิทยาประจำวันและประจำเดือน

Daily and Monthly Values of Meteorological Elements

Date	Mean Barometric Pressure + 1000mb.	Temperature Max. °C.	Temperature Min. °C.	Temperature Range °C.	Temperature Mean °C.	Relative Humidity %	Wind Velocity Extreme Knot	Wind Velocity Mean Knot	Mean Amount of Cloud 0 — 8	Total Rainfall mm.	Mean Visibility km.	Amount of Evaporation mm.	Weather Remarks
1	10.18	34.2	21.0	13.2	27.1	73.3	11.0	1.7	6.5	-	4.1	2.7	● ⌓ ▬ ∞
2	09.23	35.6	22.8	12.8	28.4	75.5	12.0	2.2	5.4	-	4.2	2.4	● ⌓ ≡ ▬ ∞
3	08.26	34.4	23.3	11.1	28.2	75.9	15.0	2.9	5.0	-	6.8	2.5	● ⌓ ▬ ∞ ↘
4	07.40	35.8	22.4	13.4	28.3	71.3	13.0	3.0	4.5	-	5.4	3.7	● ⌓ ▬ ∞
5	07.03	35.8	22.4	13.4	28.3	68.5	12.0	2.4	3.1	-	6.4	3.9	◐ ⌓ ▬ ∞
6	07.09	34.7	22.3	12.4	27.8	70.1	11.0	2.4	4.9	-	7.0	3.3	● ⌓ ▬ ∞
7	07.43	34.8	22.1	12.7	28.1	72.5	10.0	3.0	4.1	-	7.8	3.2	● ⌓ ▬ ∞
8	08.20	33.6	22.3	11.3	28.2	78.3	20.0	4.0	3.4	-	11.4	3.2	◐ ⌓ ▬ ∞
9	09.53	33.9	24.4	9.5	28.8	75.6	19.0	3.4	6.4	3.8	11.4	2.7	● ⌓ ▬ ∞ ⚡ ↘ ⊙
10	10.90	34.0	23.6	10.4	27.8	79.7	17.0	1.9	7.1	7.8	8.6	2.1	● ⌓ ▬ ∞ ⚡ (⚡) ↘ ⊙
11	12.18	34.8	23.2	11.6	28.1	74.0	17.0	2.5	6.1	3.4	5.6	3.4	● ⌓ ▬ ∞ ⚡ (⚡) ⊙
12	13.64	35.8	24.3	11.5	29.3	66.9	28.0	4.4	5.5	-	6.0	5.1	● ⌓ ▬ ∞
13	13.40	35.7	23.0	12.7	29.0	64.3	28.0	3.1	3.4	-	6.8	4.8	◐ ⌓ ▬ ∞
14	13.05	33.9	23.0	10.9	27.9	60.6	22.0	4.1	2.8	-	6.0	4.4	◐ ⌓ ▬ ∞
15	11.33	34.6	22.6	12.0	27.7	60.1	15.0	3.0	3.1	-	5.0	4.4	◐ ⌓ ▬ ∞
16	09.79	32.1	22.6	9.5	28.6	77.3	15.0	3.1	3.6	-	4.2	2.6	● ⌓ ▬ ∞
17	10.79	32.7	25.6	7.1	28.5	78.6	23.0	6.0	6.5	-	5.0	2.4	● ⌓ ▬ ∞
18	12.27	32.6	25.0	7.6	28.5	77.0	17.0	4.5	5.8	-	6.2	2.8	● ⌓ ▬ ∞
19	11.43	33.0	24.9	8.1	28.6	77.3	17.0	5.3	5.9	-	6.6	3.0	● ⌓ ▬ ∞
20	10.44	33.6	25.4	8.2	28.9	75.8	18.0	5.6	5.9	-	5.8	2.6	● ⌓ ▬ ∞
21	10.27	34.3	25.7	8.6	29.2	75.8	21.0	4.7	4.6	-	5.8	3.1	● ⌓ ▬ ∞
22	10.19	33.5	25.0	8.5	28.9	76.1	18.0	5.5	5.8	-	6.8	3.0	● ⌓ ▬ ∞
23	10.04	33.4	25.7	7.7	29.0	76.3	19.0	5.4	4.9	-	7.4	2.9	● ⌓ ▬ ∞
24	10.05	33.7	25.6	8.1	29.3	75.4	15.0	4.8	5.6	-	8.4	2.8	● ⌓ ▬ ∞
25	12.05	35.5	25.1	10.4	29.7	68.5	22.0	4.8	6.6	-	8.2	4.7	● ⌓ ▬ ∞
26	14.49	34.7	23.8	10.9	28.9	58.5	20.0	4.5	5.6	-	9.0	3.9	● ⌓ ▬ ∞
27	12.58	36.5	23.1	13.4	29.1	61.3	16.0	3.2	5.8	-	7.6	5.1	● ⌓ ▬ ∞
28	10.28	34.4	24.2	10.2	28.9	74.7	22.0	4.1	4.1	-	10.0	3.4	● ⌓ ▬ ∞
29	09.76	34.2	25.5	8.7	29.1	76.0	19.0	4.5	6.1	-	8.4	2.8	● ⌓ ▬ ∞
30	08.65	33.1	26.2	6.9	29.1	74.5	28.0	7.6	4.5	-	7.6	3.5	● ⌓ ▬ ∞
31	07.69	34.0	26.8	7.2	29.5	73.0	23.0	9.3	4.9	-	7.2	3.5	● ⌓ ▬ ∞
Total										15.0		103.9	
Mean	10.31	34.3	24.0	10.3	28.6	72.3	18.2	4.1	5.1		7.0	3.4	
Abs. Max.	17.00	36.5		13.4		98.0	28.0			7.8		5.1	
Date	26th.	27th.		3days		5days	12,13			10th.		12,27	
Abs. Min.	04.60		21.0	7.1		20.0						2.1	
Date	3days		1st	17th.		4th.						10th.	

กรุงเทพ ฯ – BANGKOK

ผลสรุปการตรวจประจำเดือน มีนาคม ๒๔๐๗

Monthly Summary for March 1964

1. ความกดอากาศ – AIR PRESSURE

สูงสุด	Extreme Maximum	1017.00 mb.	เมื่อ – on the 26th.
ต่ำสุด	Extreme Minimum	1004.60 mb.	เมื่อ – on the 4,5,6
ระยะเปลี่ยนประจำวันสูงสุด	Max. Diurnal Range	6.50 mb.	เมื่อ – on the 27th.
ปานกลางสูงสุด	Mean Maximum	1012.92 mb.	
ปานกลางต่ำสุด	Mean Minimum	1007.83 mb.	
ปานกลาง	Mean	1010.31 mb.	

2. อุณหภูมิอากาศ – AIR TEMPERATURE

สูงสุด	Extreme Maximum	36.5 °C.	เมื่อ – on the 27th.
ต่ำสุด	Extreme Minimum	21.0 °C.	เมื่อ – on the 1st.
ระยะเปลี่ยนประจำวันสูงสุด	Max. Diurnal Range	13.4 °C.	เมื่อ – on the 4,5,27
ปานกลางสูงสุด	Mean Maximum	34.3 °C.	
ปานกลางต่ำสุด	Mean Minimum	24.0 °C.	
ปานกลาง	Mean	28.6 °C.	

3. ความชื้นสัมพันธ์ – RELATIVE HUMIDITY

สูงสุด	Highest	98.0 %	เมื่อ – on the 5days.
ต่ำสุด	Lowest	20.0 %	เมื่อ – on the 4th.
ปานกลาง	Mean	72.3 %	

4. ลม – SURFACE WINDS

ความเร็วสูงสุด	Greatest Velocity	28.0 Knot
ความเร็วปานกลาง	Mean Velocity	4.1 Knot
ทิศร่วม	Resultant Direction	S 18° 47' E

5. ฝนตก – RAINFALL

รวมทั้งเดือน	Total Amount	15.0	mm.		
ต่างจากปรกติ	Departure from normal	-21.0	mm.		
ความแรงของฝน	Greatest Intensity		mm.	in	minutes
ตกมากที่สุดในวันหนึ่ง	Heaviest fall in 24 hrs.	7.8	mm.	เมื่อ	on the 10th.

6. หมายเหตุ – MISCELLANEOUS INFORMATION

ท้องฟ้าไม่มีเมฆ	Cloudless sky	0	
ท้องฟ้ามีเมฆบางส่วน	Partly cloudy sky	5	
ท้องฟ้ามีเมฆมาก	Cloudy sky	26	
ท้องฟ้ามีเมฆเต็ม	Overcast	0	
วันมีฝนตก	Rainy days	3	
วันมีน้ำค้าง	Days with dew	31	
วันมีหมอก	Days with ground fog	1	
วันมีฟ้าหรัวชื้น	Days with mist	31	
วันมีฟ้าหรัว	Days with haze	31	
วันมีพายุฟ้าคะนอง	Days with thunderstorm	3	
วันมีพายุฟ้าคะนองไม่ผ่านสถานี	Days with distant thunderstorm	2	
วันมีฟ้าแลบ	Days with lightning	3	
จำนวนไอน้ำรวมทั้งเดือน	Total Evaporation	103.9	mm.
จำนวนชั่วโมงที่มีแสงแดดทั้งเดือน	Total Duration of Sunshine		hrs.

สรุปผลการตรวจอุตุนิยมวิทยาประจำเดือน มีนาคม ๒๕๐๗

Summary of Meteorological Observations for month of March 1964

สถานี Station	ค่าปานกลางความกดอากาศโดยลดและแก้แล้ว (เป็นมิลลิบาร์) Mean Reduced Barometric Presssure (in millibars)								
	1000 + จำนวนในตาราง 1000 + the numbers in the tables								ประจำเดือน For Month
	0100	0400	0700	1000	1300	1600	1900	2200	
Chiangrai	09.29	09.30	10.62	11.72	08.29	04.58	06.02	08.31	08.52
Pai	-	-	-	-	-	-	-	-	-
Mae Hongson	11.44	10.07	12.75	13.77	09.35	05.41	06.36	09.78	09.99
Chiangmai	10.86	10.58	12.47	13.25	09.69	06.19	07.15	10.10	10.04
Nan	11.27	12.34	13.22	14.25	10.46	06.82	07.98	10.09	10.80
Lampang	10.15	-	11.95	12.74	09.27	05.91	07.06	-	09.52
Phrae	09.18	08.94	10.78	12.22	09.23	05.92	06.78	08.98	09.01
Mae Sariang	-	-	-	-	-	-	-	-	-
Uttaradit	09.97	09.61	11.48	12.84	10.08	06.68	07.27	09.71	09.71
Loei	10.85	10.51	12.71	13.87	10.69	07.92	08.95	10.97	10.81
Nakhon Phanom	10.99	10.61	12.72	13.76	10.67	08.12	09.53	11.22	10.95
Udon Thani	11.53	11.11	12.93	14.14	10.83	07.69	09.05	11.27	11.07
Sakon Nakhon	11.76	-	13.03	13.79	10.89	08.35	09.50	-	11.22
Tak	09.09	08.38	10.47	12.13	09.06	05.78	06.65	08.96	08.82
Phitsanulok	10.53	09.96	11.75	13.29	10.55	07.34	07.97	10.11	10.19
Mae Sot	10.38	-	11.81	12.67	08.76	05.73	07.48	-	09.47
Mukdahan	11.49	11.37	13.06	13.65	10.18	07.82	09.40	10.83	10.98
Phetchabun	-	-	11.67	12.73	09.52	06.60	07.73	-	09.65
Khon Kaen	10.74	10.49	12.40	13.48	10.37	07.43	08.68	10.84	10.56
Roi Et	10.66	10.61	12.43	13.48	10.23	07.75	09.07	10.96	10.65
Nakhon Sawan	10.59	10.04	11.95	13.35	10.73	07.54	08.22	10.53	10.37
Chaiyaphum	-	-	12.70	13.73	10.61	07.78	09.18	-	10.80
Ubon Ratchathani	11.64	11.46	13.70	14.51	11.32	08.66	09.84	12.03	11.64
Nakhon Ratchasima	10.98	10.55	12.67	13.46	10.24	07.69	09.26	11.51	10.80
Surin	10.80	10.30	12.31	13.62	10.78	08.02	09.18	11.00	10.75
Lopburi	11.59	10.80	12.49	14.07	11.55	08.27	09.18	11.88	11.23
Suphanburi	12.76	11.91	13.77	15.15	12.60	09.43	10.55	13.00	12.40
Prachinburi	-	-	12.05	13.46	10.66	07.76	09.21	-	10.63
Sap Muang	-	-	13.55	13.34	10.01	07.88	09.72	-	10.90
Kanchanaburi	10.60	09.81	11.54	13.16	10.30	07.20	08.52	10.70	10.23
Don Muang	11.01	10.10	11.50	13.35	11.08	08.23	08.82	11.02	10.64
Aranyaprathet	11.13	10.43	12.46	13.79	10.91	08.34	09.63	12.04	11.11
Pom Phrachunlachomklao	-	-	11.32	13.03	11.16	08.32	09.47	-	10.66
Chonburi	10.19	09.45	11.15	12.48	10.36	07.90	08.84	10.75	10.14
Ko Sichang	-	-	11.55	13.22	11.24	08.81	09.43	-	10.85
Sattahip	11.65	10.86	12.13	13.74	12.15	10.01	10.51	12.12	11.65
Chanthaburi	11.04	10.35	11.63	13.02	10.73	08.56	09.84	11.52	10.83
Hua Hin	09.92	08.77	10.83	12.45	10.28	07.95	08.88	10.89	10.00
Prachuap Khirikhan	11.19	11.12	11.54	13.23	11.55	08.38	10.23	11.94	11.15
Khlong Yai	10.98	-	11.43	12.69	10.57	08.65	09.94	-	10.71
Chumphon	12.28	10.88	12.55	13.77	12.57	10.72	11.30	13.27	12.17
Ranong	11.10	10.07	11.22	12.69	10.83	08.76	09.67	11.39	10.72
Ban Don	11.53	10.37	11.87	13.28	11.07	08.88	09.96	12.04	11.13
Nakhon Si Thammarat	11.13	09.81	10.99	12.77	10.86	08.92	09.90	11.75	10.77
Phuket	10.66	10.60	10.78	12.33	10.44	08.05	08.88	10.31	10.26
Trang	11.32	10.29	11.24	12.78	10.54	08.59	09.72	11.73	10.78
Songkhla	11.08	09.66	10.10	14.14	13.13	10.09	08.24	10.05	10.81
Narathiwat	11.10	09.69	11.29	12.84	10.93	08.92	09.92	11.68	10.79

สถานี Station	อุณหภูมิอากาศ (°ซ) Temperature in °C.							
	ค่าปานกลาง Means							
	ประจำเดือน For Month	สูงสุด Max.	ต่ำสุด Min.	ประจำวัน Daily Extremes สูงสุด Highest	วันที่ Date	ต่ำสุด Lowest	วันที่ Date	ระยะเปลี่ยนประจำวัน Daily Range
Chiangrai	24.6	33.1	16.0	26.6	27	21.7	31	17.1
Pai	-	-	-	-	-	-	-	-
Mae Hongson	27.0	36.6	17.4	29.9	26,27	24.4	4	19.2
Chiangmai	26.5	35.3	17.8	29.4	26	24.3	3	17.5
Nan	26.6	35.1	18.2	29.7	29	24.4	14,15	16.9
Lampang	28.0	36.7	19.2	30.7	27	25.7	2,3	17.5
Phrae	27.1	36.2	17.9	31.1	24	25.1	3	18.3
Mae Sariang	27.2	37.3	17.1	30.3	27	24.6	8	20.2
Uttaradit	28.8	36.9	20.7	31.3	30	25.9	1	16.2
Loei	26.2	34.8	17.6	29.0	29	23.0	1	17.2
Nakhon Phanom	26.4	32.6	20.1	30.1	22	20.5	25	12.5
Udon Thani	26.6	33.1	20.2	30.1	23	23.5	26	12.9
Sakon Nakhon	26.3	33.2	19.4	29.5	22	22.0	25	13.8
Tak	30.2	37.3	23.0	33.8	23	27.4	1	14.3
Phitsanulok	29.7	36.6	22.9	31.9	23	26.5	1	13.7
Mae Sot	28.1	36.3	20.0	30.5	28	25.1	3	16.3
Mukdahan	27.2	34.6	19.9	31.5	21	22.8	15	14.7
Phetchabun	28.4	36.3	20.5	31.7	23	25.3	1	15.8
Khon Kaen	27.6	34.5	20.8	30.8	22,23	24.1	9	13.7
Roi Et	27.9	34.5	21.2	31.3	21	24.0	26	13.3
Nakhon Sawan	30.2	37.2	23.3	32.8	30	26.8	15	13.9
Chaiyaphum	27.7	33.9	21.4	30.5	23	24.6	25	12.5
Ubon Ratchathani	28.4	35.2	21.6	31.4	22	24.7	26	13.6
Nakhon Ratchasima	28.5	35.6	21.3	31.1	22	25.7	1	14.3
Surin	27.9	35.0	20.8	30.5	23	23.2	26	14.2
Lopburi	29.9	36.5	23.2	31.7	31	26.9	1	13.3
Suphanburi	29.2	36.4	21.9	30.8	24	26.2	15	14.5
Prachinburi	29.5	35.8	23.2	31.4	31	27.3	1	12.6
Sap Muang	25.9	33.6	18.2	27.9	31	23.0	1	15.4
Kanchanaburi	29.5	36.9	22.2	31.8	30	26.0	14	14.7
Don Muang	29.3	34.8	23.7	30.5	31	26.6	1	11.1
Aranyaprathet	29.5	36.5	22.5	31.9	29	27.3	14	14.0
Pom Phrachunlachomklao	28.3	32.0	24.6	29.8	24	25.6	1	7.4
Chonburi	28.8	33.7	23.9	30.2	27,31	25.8	1	9.8
Ko Sichang	29.2	32.5	25.9	30.3	30,31	26.5	1	6.6
Sattahip	30.5	35.4	25.6	31.9	3	27.8	10	9.8
Chanthaburi	27.9	33.5	22.3	30.2	27	26.2	6	11.2
Hua Hin	27.6	32.2	23.0	29.7	31	25.4	1	9.2
Phrachuap Khirikhan	27.0	32.3	21.8	28.1	19	25.2	10	10.5
Khlong Yai	27.5	32.7	22.4	30.3	26	25.0	6	10.3
Chumphon	27.7	31.6	21.7	27.9	7	24.0	11	9.9
Ranong	27.4	33.1	21.6	28.6	25	25.5	4	11.5
Ban Don	27.0	33.6	20.4	28.4	26	24.5	21	13.2
Nakhon Si Thammarat	27.3	32.6	22.0	28.4	4	26.2	21	10.6
Phuket	28.6	33.0	24.2	30.1	27	26.4	6	8.8
Trang	28.4	35.6	21.2	30.7	13	26.9	1	14.4
Songkhla	27.6	31.5	23.7	29.3	22	26.1	26	7.8
Narathiwat	27.3	31.5	23.0	29.1	11	24.1	26	8.5

สถานี Station	อุณหภูมิอากาศ (°ซ.) Air Temperature in °C.								
	สูงสุดและต่ำสุด Extremes				ระยะเปลี่ยนประจำวัน Daily Range				ระยะเปลี่ยนระหว่างสูงสุดและต่ำสุด
	สูงสุด Max.	วันที่ Date	ต่ำสุด Min.	วันที่ Date	มากที่สุด Greatest	วันที่ Date	น้อยที่สุด Smallest	วันที่ Date	Range between Extreme Temp.
Chiangrai	37.1	23	11.6	4	22.2	4	10.8	16	25.5
Pai	-	-	-	-	-	-	-	-	-
Mae Hongson	39.0	25	13.6	10	22.1	9	13.3	15	25.4
Chiangmai	37.8	24	14.2	7	21.9	7	10.4	12	23.6
Nan	38.3	29	13.5	5	22.5	5	10.3	14	24.8
Lampang	40.2	24	14.8	5	22.6	5	10.3	14	25.4
Phrae	38.5	24	14.0	3,5,6	23.1	6	13.4	10	24.5
Mae Sariang	39.4	25	12.8	8,9	25.4	10	13.9	14	26.6
Uttaradit	38.9	23	16.4	1	21.1	6	10.7	10	22.5
Loei	38.2	20	13.0	1	23.3	3,6	8.7	25	25.2
Nakhon Phanom	36.4	6	14.5	1	19.0	1	4.7	9	21.9
Udon Thani	36.5	23	16.0	1	17.1	6	5.5	25	20.5
Sakon Nakhon	38.5	3	14.8	1	20.2	6	2.5	9	23.7
Tak	40.6	24	18.8	1	19.9	19	10.5	26	21.8
Phitsanulok	38.3	20	18.0	1	18.0	6	10.2	15	20.3
Mae Sot	38.8	24	15.9	3	20.9	2	13.0	16,28	22.9
Mukdahan	37.8	5,6	13.4	15	20.5	1	7.6	9	24.4
Phetchabun	38.6	23	15.4	1	21.7	7	11.2	31	23.2
Khon Kaen	38.5	6,7	15.9	1	19.3	6	3.8	9	22.6
Roi Et	38.4	7	17.0	15	17.9	7	6.0	19	21.4
Nakhon Sawan	39.1	6,30	18.5	2	20.4	2	10.7	26	20.6
Chaiyaphum	38.5	7	16.1	1	19.4	5	5.5	25	22.4
Ubon Ratchathani	38.4	6	16.5	1	18.9	1	7.4	25	21.9
Nakon Ratchasima	39.2	7	15.5	1	20.3	1	8.2	9	23.7
Surin	38.3	7	16.0	26	19.3	7	9.7	25	22.3
Lopburi	38.3	7	18.1	1	17.5	1	10.7	13	20.2
Suphanburi	38.6	5	17.5	1	19.1	1	10.5	25	21.1
Prachinburi	38.2	7	19.3	1	17.5	7	8.7	23	18.9
Sap Muang	37.4	7	12.0	1	23.8	6	8.9	9	25.4
Kanchanaburi	38.9	30	16.2	1	20.0	1	9.9	25	22.7
Don Muang	36.9	7	18.2	1	16.8	1	7.8	31	18.7
Aranyaprathet	39.3	7,20	19.8	14	19.3	1	10.5	18	19.5
Pom Phrachunlachomklao	33.2	27	20.5	1	10.2	1	5.2	23	12.7
Chonburi	36.6	12	19.5	1	13.9	13	6.8	19	17.1
Ko Sichang	34.2	27	22.0	1	9.3	27	4.8	20,23	12.2
Sattahip	37.1	3	23.2	5	13.6	5	6.2	18	13.9
Chanthaburi	36.4	27	18.1	6	16.1	6	6.2	23	18.3
Hua Hin	34.0	31	20.2	1	11.5	5	6.0	10	13.8
Prachuap Khirikhan	34.7	3	18.9	1	13.9	3	2.9	10	15.8
Khlong Yai	36.2	27	17.7	6	14.6	6	7.0	23	18.5
Chumphon	34.2	3	18.5	4	15.6	4	7.3	13	15.7
Ranong	35.2	22	19.5	4	14.5	22	7.6	26	13.6
Ban Don	36.0	4	16.1	6	18.4	6	9.5	26	19.9
Nakhon Si Thammarat	33.7	3,4	19.8	21	12.8	7,21	8.0	27	13.9
Phuket	34.6	25	21.1	6	11.3	5	6.5	11	13.5
Trang	36.8	22	19.0	1,20	17.0	21	9.5	26	17.8
Songkhla	33.1	22	20.9	7	11.3	7	4.8	12	12.2
Narathiwat	33.2	14,22	20.1	7	12.3	7	3.8	26	13.1

สถานี Station	ความชื้นสัมพัทธ์ (%) Relative Humidity in %								
	ค่าปานกลาง Means					ค่าสูงสุดและต่ำสุด Absolute Extremes			
	ประจำเดือน For Month	ประจำวัน Daily Extremes							
		สูงที่สุด Highest	วันที่ Date	ต่ำที่สุด Lowest	วันที่ Date	สูงที่สุด Highest	วันที่ Date	ต่ำที่สุด Lowest	วันที่ Date
Chiangrai	68.3	86.3	16	58.5	19	99.0	16	16.0	20
Pai	-	-	-	-	-	-	-	-	-
Mae Hongson	57.5	65.9	30	49.6	20	93.0	8	13.0	20
Chaingmai	56.6	67.9	27	49.8	5	93.0	13	19.0	17
Nan	70.5	77.4	15	64.4	25	99.0	6	22.0	3
Lampang	52.5	62.3	12	45.7	18	92.0	17	18.0	18
Phrae	63.4	74.5	10	56.8	3	100.0	10	22.0	3
Mae Sariang	59.9	73.2	14	52.3	29	96.0	14	20.0	18
Uttaradit	62.4	74.4	10	55.1	26	93.0	10	22.0	3
Loei	57.3	69.2	25	48.0	4	93.0	2,31	18.0	4
Nakhon Phanom	64.4	84.5	31	56.1	13	95.0	25	29.0	15
Udon Thani	69.3	82.3	31	58.5	14	96.0	3	30.0	4
Sakon Nakhon	69.8	92.0	9	56.5	4	98.0	4days	33.0	5
Tak	47.3	60.4	10	37.1	18	83.0	10	15.0	19
Phitsanulok	60.6	67.3	10	54.1	3	92.0	10	22.0	3
Mae Sot	57.2	66.5	25	51.5	19	92.0	5,7	23.0	18
Mukdahan	62.2	85.8	31	53.7	4	98.0	31	32.0	6,20
Phetchabun	55.2	70.0	9	45.4	14	97.0	10	23.0	2
Khon Kaen	65.6	83.6	9	53.9	7	98.0	19	23.0	6
Roi Et	61.9	84.9	31	43.3	5	100.0	23	23.0	7
Nakhon Sawan	58.6	71.7	10	46.3	14	96.0	11	23.0	2
Chaiyaphum	55.3	85.4	9	33.8	6	96.0	9	22.0	6,7
Ubon Ratchathani	63.3	78.3	31	58.1	6	92.0	25	25.0	6
Nakhon Ratchasima	62.1	80.9	9	46.5	6	94.0	9	22.0	5
Surin	61.3	78.8	31	45.3	6	98.0	25	22.0	6
Lopburi	59.8	74.4	10	40.0	14	96.0	10	24.0	3,5
Suphanburi	59.4	74.6	10	49.6	14	98.0	10	26.0	4
Prachinburi	59.5	76.0	23	48.2	15	96.0	10,11	27.0	4
Sap Muang	58.6	76.0	20	40.2	6	96.0	20,21	16.0	3,6
Kanchanaburi	55.0	64.5	25	42.7	5	90.0	22	21.0	3
Don Muang	73.5	80.6	3	58.8	15	100.0	4days	30.0	5
Aranyaprathet	61.7	75.3	9,10	52.1	12	95.0	5	23.0	6
Pom Phrachunlachomklao	69.9	76.6	10	60.2	5	98.0	1	47.0	5,26
Chonburi	65.5	74.2	8	53.5	27	92.0	8,25	34.0	12,13
Ko Sichang	65.8	75.2	10	51.0	15	94.0	13	37.0	14,15
Sattahip	73.1	88.8	10	61.4	27	100.0	10	42.0	27
Chanthaburi	77.9	90.6	10	61.3	27	100.0	9,10	37.0	12
Hua Hin	73.4	80.8	10	62.9	5	95.0	7,8	43.0	5
Prachuap Khirikhan	80.2	92.9	10	67.3	5	98.0	10,12	42.0	4
Khlong Yai	73.7	80.2	8	64.5	1	96.0	11days	44.0	1
Chumphon	80.5	96.7	26	69.2	5	99.0	11,26	42.0	5
Ranong	73.9	87.5	11	66.2	31	99.0	11	37.0	9
Ban Don	74.6	84.5	26	69.5	5	98.0	3days	30.0	5
Nakhon Si Thammarat	79.0	82.8	1	74.8	5	100.0	29	42.0	6
Phuket	65.2	73.4	26	58.6	24	94.0	2	38.0	5
Trang	74.1	81.1	4	67.6	19	99.0	16	37.0	6
Songkhla	76.4	84.6	26	72.5	9,11	98.0	3	57.0	6
Narathiwat	78.8	97.0	26	73.5	12	98.0	26	61.0	14,17

สถานี Station	ลมผิวพื้น Surface Winds								
	ทิศร่วม Resultant Direction				ความแน่ทิศ Steadiness in %				กำลังลมอย่างมากที่สุดตามมาตราโบฟอร์ต Greatest force in Beaufort Scale
	เวลา 0700	เวลา 1000	เวลา 1300	เวลา 1600	เวลา 0700	เวลา 1000	เวลา 1300	เวลา 1600	
Chiangrai	N63E	N89E	S49E	S49E	7	52	30	30	5
Pai	-	-	-	-	-	-	-	-	-
Mae Hongson	Calm	N7E	N87W	N85W	-	53	62	69	5
Chiangmai	N27W	N45E	S45E	S43E	7	19	70	69	7
Nan	S19E	S29E	S17E	S29E	7	60	79	60	5
Lampang	N45W	S54W	S35W	S36W	3	28	40	28	4
Phrae	S2E	S16W	S3E	S2W	49	48	69	85	5
Mae Sariang	Calm	S11W	S34W	S41W	-	17	75	60	10
Uttaradit	S67E	N79E	S34W	S59W	3	17	24	19	4
Loei	S37E	N20E	S69E	S6E	16	38	28	10	7
Nakhon Phanom	S17E	S69E	S72E	N70E	34	81	76	66	7
Udon Thani	S79E	S81E	N56E	S87E	33	40	24	36	6
Sakon Nakhon	S45E	S87E	N50E	N89E	14	52	56	36	6
Tak	S45W	S56W	S18W	S41W	19	24	21	35	6
Phitsanulok	S29E	S21E	S7W	S1W	34	63	56	59	6
Mae Sot	S34E	S43E	S63W	S85W	12	58	59	76	5
Mukdahan	N48W	N78E	N74E	N53E	44	47	24	33	6
Phetchabun	N	N72E	S13W	S34E	13	10	30	47	6
Khon Kaen	N28E	N45E	N63E	N22E	49	42	7	18	5
Roi Et	S71E	S22E	S37E	S45W	7	18	16	9	5
Nakhon Sawan	S28E	S20E	S20W	S8W	63	66	38	10	7
Chaiyaphum	N45E	S62E	S67E	S81E	14	56	25	43	6
Ubon Ratchathani	N86E	S34E	S67E	N37W	43	47	25	16	6
Nakhon Ratchasima	N45E	N9E	N67E	N6W	19	20	25	7	6
Surin	N77E	S15E	S16E	S8E	30	37	24	10	7
Lopburi	N81E	S66E	S36E	S2W	40	65	45	36	6
Suphanburi	N63E	S7E	S49E	S8E	15	26	35	23	4
Prachinburi	S83E	S55E	S29E	S7W	20	52	34	26	6
Sap Muang	N34E	N81E	N2E	N14E	12	10	20	27	6
Kanchanaburi	S63W	S22W	S63E	S55E	7	7	22	52	5
Don Muang	S85E	S39E	S20E	S14E	72	63	49	68	5
Aranyaprathet	N82W	N80W	N83W	S87W	46	37	56	49	3
Pom Phrachunlachomklao	S55E	S23E	S1E	S7W	40	50	62	79	7
Chonburi	S59E	S15E	S67W	S27W	38	37	43	29	5
Ko Sichang	S32W	S56W	S76W	S50W	43	35	68	81	4
Sattahip	S14E	S21E	S24W	S26W	27	56	79	84	7
Chanthaburi	N63E	S18E	S14W	S23W	22	21	41	50	7
Hua Hin	S72W	S58E	N84E	S77E	41	43	63	74	4
Prachuap Khirikhan	S74W	S37E	S50E	S38E	24	16	56	54	4
Khlong Yai	N39E	S9W	S47W	S63W	93	43	72	88	3
Chumphon	N19W	S34E	S55E	S43E	7	35	68	72	8
Ranong	N47E	N40E	N31W	N72E	72	26	19	10	5
Ban Don	Calm	N63E	N45E	N38E	-	29	70	75	6
Nakhon Si Thammarat	Calm	S89E	N81E	N82E	-	56	83	93	5
Phuket	N34E	N43E	N89E	S80E	24	81	66	37	8
Trang	N45E	N88E	N79E	S81E	9	36	70	63	9
Songkhla	S69E	S78E	N74E	N62E	46	64	85	90	8
Narathiwat	S6E	S62E	N81E	N73E	30	49	83	92	8

สถานี Station	ลมผิวพื้น Surface Winds														
	ทิศลม Wind Direction									กำลังลมตามมาตราโบฟอร์ต Wind Force in Beaufort Scale					
	ทำการตรวจเวลา 0700 Observation at 0700									ทำการตรวจเวลา 0700 Observation at 0700					
	Calm	N	NE	E	SE	S	SW	W	NW	1—3	4	5—6	7	8—9	> 9
Chiangrai	28	1	-	2	-	-	-	-	-	3	-	-	-	-	-
Pai	-	-	-	-	-	-	-	-	-	-	-	-	-	-	-
Mae Hongson	31	-	-	-	-	-	-	-	-	-	-	-	-	-	-
Chiangmai	26	3	-	-	-	-	2	-	-	5	-	-	-	-	-
Nan	27	-	-	1	1	1	-	1	-	4	-	-	-	-	-
Lampang	30	-	-	-	-	-	-	-	1	1	-	-	-	-	-
Phrae	9	1	1	-	4	12	3	1	-	22	-	-	-	-	-
Mae Sariang	31	-	-	-	-	-	-	-	-	-	-	-	-	-	-
Uttaradit	29	-	1	-	-	1	-	-	-	2	-	-	-	-	-
Loei	19	1	1	3	1	4	1	1	-	12	-	-	-	-	-
Nakhon Phanom	10	-	-	5	3	7	3	1	2	21	-	-	-	-	-
Udon Thani	13	1	5	6	3	1	-	1	1	18	-	-	-	-	-
Sakon Nakhon	17	2	-	2	4	3	-	2	1	14	-	-	-	-	-
Tak	16	-	-	3	1	2	3	5	1	13	2	-	-	-	-
Phitsanulok	17	-	1	1	6	5	-	1	-	14	-	-	-	-	-
Mae Sot	26	-	1	-	2	2	-	-	-	5	-	-	-	-	-
Mukdahan	12	5	8	4	1	-	1	-	-	19	-	-	-	-	-
Phetchabun	25	4	-	-	1	-	-	-	-	6	-	-	-	-	-
Khon Kaen	14	5	11	-	-	-	-	-	1	17	-	-	-	-	-
Roi Et	23	-	-	5	-	-	1	2	-	8	-	-	-	-	-
Nakhon Sawan	7	-	-	4	8	11	1	-	-	22	1	1	-	-	-
Chaiyaphum	18	-	5	4	-	1	1	1	1	12	1	-	-	-	-
Ubon Ratchathani	6	2	10	3	5	4	-	-	1	25	-	-	-	-	-
Nakhon Ratchasima	19	1	5	3	-	-	1	2	-	12	-	-	-	-	-
Surin	11	1	10	3	-	5	1	-	-	20	-	-	-	-	-
Lopburi	9	3	5	5	7	-	-	1	1	16	-	6	-	-	-
Suphanburi	15	3	6	-	1	5	-	-	1	16	-	-	-	-	-
Prachinburi	23	-	-	7	-	-	1	-	-	8	-	-	-	-	-
Sap Muang	26	-	4	-	-	-	-	1	-	5	-	-	-	-	-
Kanchanaburi	28	-	-	-	-	-	2	1	-	3	-	-	-	-	-
Don Muang	4	-	3	16	6	1	-	-	1	27	-	-	-	-	-
Aranyaprathet	14	1	1	-	-	-	-	15	-	17	-	-	-	-	-
Pom Phrachunlachomklao	7	-	7	4	3	9	1	-	-	24	-	-	-	-	-
Chonburi	12	-	3	8	-	8	-	-	-	19	-	-	-	-	-
Ko Sichang	12	1	1	-	-	6	10	1	-	18	1	-	-	-	-
Sattahip	6	4	1	5	1	7	7	-	-	23	2	-	-	-	-
Chanthaburi	24	3	4	-	-	-	-	-	-	6	1	-	-	-	-
Hua Hin	14	1	-	-	-	2	5	8	1	17	-	-	-	-	-
Prachuap Khirikhan	21	-	-	-	-	1	5	1	3	10	-	-	-	-	-
Khlong Yai	-	6	23	2	-	-	-	-	-	31	-	-	-	-	-
Chumphon	29	1	-	-	-	-	-	-	1	2	-	-	-	-	-
Ranong	6	3	18	3	-	1	-	-	-	25	-	-	-	-	-
Ban Don	31	-	-	-	-	-	-	-	-	-	-	-	-	-	-
Nakhon Si Thammarat	31	-	-	-	-	-	-	-	-	-	-	-	-	-	-
Phuket	22	-	6	1	-	-	-	-	2	9	-	-	-	-	-
Trang	28	1	1	1	-	-	-	-	-	3	-	-	-	-	-
Songkhla	13	-	-	10	3	4	1	-	-	8	3	4	2	1	-
Narathiwat	18	-	-	4	-	5	4	-	-	10	-	3	-	-	-

สถานี Station	ลมผิวพื้น Surface Winds														
	ทิศลม Wind Direction									กำลังลมตามมาตราโบฟอร์ต Wind Force in Beaufort Scale					
	ทำการตรวจเวลา 1000 Observation at 1000									ทำการตรวจเวลา 1000 Observation at 1000					
	Calm	N	NE	E	SE	S	SW	W	NW	1—3	4	5—6	7	8—9	> 9
Chiangrai	7	1	2	17	-	2	-	2	-	24	-	-	-	-	-
Pai	-	-	-	-	-	-	-	-	-	-	-	-	-	-	-
Mae Hongson	11	12	6	-	-	-	-	2	-	20	-	-	-	-	-
Chiangmai	15	6	4	1	1	3	1	-	-	16	-	-	-	-	-
Nan	3	2	-	6	6	12	2	-	-	28	-	-	-	-	-
Lampang	13	2	1	-	2	2	7	3	1	18	-	-	-	-	-
Phrae	-	3	-	2	1	16	4	1	4	30	1	-	-	-	-
Mae Sariang	18	-	-	3	2	1	4	3	-	13	-	-	-	-	-
Uttaradit	12	-	8	3	-	3	3	1	1	19	-	-	-	-	-
Loei	-	6	5	8	4	4	-	2	2	31	-	-	-	-	-
Nakhon Phanom	-	-	3	14	10	4	-	-	-	30	1	-	-	-	-
Udon Thani	4	1	4	8	7	2	1	2	2	21	3	3	-	-	-
Sakon Nakhon	4	3	5	9	6	3	-	1	-	25	2	-	-	-	-
Tak	7	1	-	5	2	3	2	10	1	19	5	-	-	-	-
Phitsanulok	3	-	1	4	6	15	-	1	1	28	-	-	-	-	-
Mae Sot	4	1	-	7	10	7	-	2	-	27	-	-	-	-	-
Mukdahan	1	2	9	10	3	-	5	-	1	26	4	-	-	-	-
Phetchabun	8	8	4	1	-	9	1	-	-	21	2	-	-	-	-
Khon Kaen	5	6	9	5	-	1	2	2	1	26	-	-	-	-	-
Roi Et	8	1	1	8	2	2	4	5	-	21	1	1	-	-	-
Nakhon Sawan	-	-	1	5	8	11	5	1	-	26	4	1	-	-	-
Chaiyaphum	1	-	7	9	-	-	3	10	1	25	5	-	-	-	-
Ubon Ratchathani	2	1	7	2	3	14	2	-	-	25	4	-	-	-	-
Nakhon Ratchasima	2	2	8	6	-	1	3	7	2	27	2	-	-	-	-
Surin	-	1	6	3	3	10	6	2	-	30	1	-	-	-	-
Lopburi	-	3	6	2	15	5	-	-	-	14	7	10	-	-	-
Suphanburi	1	3	5	2	1	13	2	3	1	28	2	-	-	-	-
Prachinburi	-	1	1	13	6	4	4	1	1	24	5	2	-	-	-
Sap Muang	12	1	9	-	-	4	4	1	-	19	-	-	-	-	-
Kanchanaburi	12	-	8	-	1	2	2	5	1	18	1	-	-	-	-
Don Muang	-	-	3	7	7	11	2	-	1	22	8	1	-	-	-
Aranyaprathet	-	1	4	5	-	2	-	19	-	31	-	-	-	-	-
Pom Phrachunlachomklao	-	-	5	3	5	12	4	1	1	27	4	-	-	-	-
Chonburi	-	-	6	4	1	13	2	5	-	24	7	-	-	-	-
Ko Sichang	5	3	2	2	-	3	12	3	1	25	1	-	-	-	-
Sattahip	-	1	3	5	5	11	6	-	-	29	2	-	-	-	-
Chanthaburi	8	2	6	1	1	7	6	-	-	21	2	-	-	-	-
Hua Hin	-	4	3	9	2	11	1	1	-	31	-	-	-	-	-
Prachuap Khirikhan	1	10	1	1	5	10	2	-	1	29	1	-	-	-	-
Khlong Yai	2	-	1	6	1	10	4	7	-	29	-	-	-	-	-
Chumphon	10	-	-	4	10	2	-	5	-	18	1	2	-	-	-
Ranong	8	1	7	7	-	-	1	6	1	23	-	-	-	-	-
Ban Don	15	2	2	9	-	-	1	-	2	16	-	-	-	-	-
Nakhon Si Thammarat	2	3	3	16	1	4	1	1	-	25	4	-	-	-	-
Phuket	-	5	17	6	1	-	-	-	2	30	1	-	-	-	-
Trang	12	1	3	10	1	2	-	2	-	16	2	1	-	-	-
Songkhla	-	1	2	17	6	1	2	2	-	14	6	7	3	1	-
Narathiwat	2	-	2	16	2	1	8	-	-	25	1	1	2	-	-

สถานี Station	ลมผิวพื้น Surface Winds														
	ทิศลม Wind Direction									กำลังลมตามมาตราโบฟอร์ต Wind Force in Beaufort Scale					
	ทำการตรวจเวลา 1300 Observation at 1300									ทำการตรวจเวลา 1300 Observation at 1300					
	Calm	N	NE	E	SE	S	SW	W	NW	1—3	4	5—6	7	8—9	> 9
Chiangrai	1	4	-	12	-	9	1	4	-	30	-	-	-	-	-
Pai	-	-	-	-	-	-	-	-	-	-	-	-	-	-	-
Mae Hongson	2	4	-	-	-	3	5	12	5	29	-	-	-	-	-
Chiangmai	-	1	3	4	14	8	1	-	-	27	4	-	-	-	-
Nan	1	-	-	3	8	17	1	1	-	30	-	-	-	-	-
Lampang	1	2	1	1	6	3	11	3	3	28	2	-	-	-	-
Phrae	-	1	2	1	4	18	4	1	-	30	1	-	-	-	-
Mae Sariang	2	-	-	-	1	11	11	6	-	29	-	-	-	-	-
Uttaradit	12	1	2	2	-	5	6	2	1	19	-	-	-	-	-
Loei	-	2	4	7	5	6	1	3	3	30	1	-	-	-	-
Nakhon Phanom	-	1	3	14	9	4	-	-	-	29	2	-	-	-	-
Udon Thani	1	4	2	7	7	1	-	2	7	26	4	-	-	-	-
Sakon Nakhon	4	9	8	6	1	2	1	-	-	26	1	-	-	-	-
Tak	1	1	-	7	5	4	-	12	1	21	8	1	-	-	-
Phitsanulok	1	-	1	2	3	16	2	4	2	30	-	-	-	-	-
Mae Sot	-	-	-	4	3	2	6	15	1	31	-	-	-	-	-
Mukdahan	-	1	12	4	2	4	4	3	1	27	4	-	-	-	-
Phetchabun	1	4	4	1	2	9	8	1	1	29	-	1	-	-	-
Khon Kaen	-	4	9	4	-	4	7	3	-	31	-	-	-	-	-
Roi Et	10	1	3	6	-	6	1	4	-	19	2	-	-	-	-
Nakhon Sawan	-	2	2	4	1	9	8	4	1	29	2	-	-	-	-
Chaiyaphum	-	1	6	8	4	2	6	3	1	30	1	-	-	-	-
Ubon Ratchathani	3	1	9	3	4	4	5	2	-	26	2	-	-	-	-
Nakhon Ratchasima	-	2	8	7	3	2	3	4	2	30	1	-	-	-	-
Surin	-	2	2	6	3	8	4	3	3	31	-	-	-	-	-
Lopburi	-	3	6	2	4	14	2	-	-	22	5	4	-	-	-
Suphanburi	-	4	5	3	4	13	-	-	2	29	2	-	-	-	-
Prachinburi	-	-	3	7	4	8	4	1	4	26	5	-	-	-	-
Sap Muang	4	-	14	-	-	1	6	4	2	24	3	-	-	-	-
Kanchanaburi	2		6	5	5	4	3	3	3	28	1	-	-	-	-
Don Muang	-		3	5	4	12	4	1	1	22	9	-	-	-	-
Aranyaprathet	-	2	4	1	-	3	-	21	-	31	-	-	-	-	-
Pom Phrachunlachomklao	-	-		1	4	13	9	-	-	26	5	-	-	-	-
Chonburi	-	-	-	4	-	1	10	12	-	18	13	-	-	-	-
Ko Sichang	2	3	-	-	-	1	17	5	3	29	-	-	-	-	-
Sattahip	-	-	-	1	1	14	11	4	-	24	6	1	-	-	-
Chanthaburi	1	1	6	2	-	8	13	-	-	29	1	-	-	-	-
Hua Hin	8	1	6	12	4	-	-	-	-	21	2	-	-	-	-
Prachuap Khirikhan	1	1	5	7	5	11	1	-	-	27	3	-	-	-	-
Khlong Yai	-	-	-	1	1	7	12	9	1	31	-	-	-	-	-
Chumphon	1	1	-	9	15	2	1	2	-	11	16	3	-	-	-
Ranong	-	1	6	7	1	-	1	13	2	25	6	-	-	-	-
Ban Don	-	12	5	11	1	1	-	-	1	25	6	-	-	-	-
Nakhon Si Thammarat	1	3	3	23	-	-	-	-	1	26	2	2	-	-	-
Phuket	-	1	6	12	9	-	-	1	2	27	4	-	-	-	-
Trang	3	1	6	18	-	1	1	1	-	13	6	9	-	-	-
Songkhla	-	1	9	20	-	-	-	1	-	11	8	8	3	1	-
Narathiwat	1	-	9	18	1	2	-	-	-	24	3	3	-	-	-

สถานี Station	ลมผิวพื้น Surface Winds														
	ทิศลม Wind Direction									กำลังลมตามมาตราโบฟอร์ต Wind Force in Beaufort Scale					
	ทำการตรวจเวลา 1600 Observation at 1600									ทำการตรวจเวลา 1600 Observation at 1600					
	Calm	N	NE	E	SE	S	SW	W	NW	1—3	4	5—6	7	8—9	> 9
Chiangrai	2	1	2	12	-	7	2	5	-	29	-	-	-	-	-
Pai	-	-	-	-	-	-	-	-	-	-	-	-	-	-	-
Mae Hongson	2	4	-	-	-	1	6	13	5	29	-	-	-	-	-
Chiangmai	1	2	2	4	12	10	-	-	-	29	-	1	-	-	-
Nan	4	-	-	5	9	10	1	1	1	27	-	-	-	-	-
Lampang	8	-	1	-	6	3	5	3	5	22	1	-	-	-	-
Phrae	-	-	1	-	4	20	6	-	-	30	1	-	-	-	-
Mae Sariang	5	1	-	-	1	9	8	7	-	26	-	-	-	-	-
Uttaradit	21	1	-	-	-	3	3	2	1	10	-	-	-	-	-
Loei	-	3	1	8	3	4	3	7	2	29	1	1	-	-	-
Nakhon Phanom	-	5	5	16	1	1	1	1	1	28	3	-	-	-	-
Udon Thani	2	2	5	5	8	4	-	-	5	24	5	-	-	-	-
Sakon Nakhon	4	-	8	8	3	2	3	2	1	27	-	-	-	-	-
Tak	4	-	-	4	5	4	-	14	-	19	6	2	-	-	-
Phitsanulok	6	-	-	2	4	13	3	3	-	25	-	-	-	-	-
Mae Sot	-	-	2	-	2	1	2	24	-	26	4	1	-	-	-
Mukdahan	1	2	12	5	1	2	4	2	2	28	2	-	-	-	-
Phetchabun	4	1	2	2	1	6	11	4	-	25	1	1	-	-	-
Khon Kaen	3	4	10	2	1	2	5	4	-	28	-	-	-	-	-
Roi Et	14	-	2	4	-	2	4	3	2	15	1	1	-	-	-
Nakhon Sawan	2	3	2	3	5	5	4	2	5	29	-	-	-	-	-
Chaiyaphum	3	3	4	10	4	4	1	2	-	27	-	1	-	-	-
Ubon Ratchathani	5	6	6	1	-	3	5	-	5	23	3	-	-	-	-
Nakhon Ratchasima	1	3	7	3	3	2	4	6	2	29	1	-	-	-	-
Surin	1	4	5	3	2	7	4	4	1	30	-	-	-	-	-
Lopburi	-	7	2	1	1	15	5	-	-	28	2	1	-	-	-
Suphanburi	-	4	4	2	2	12	3	1	3	28	3	-	-	-	-
Prachinburi	-	1	2	5	5	3	9	3	3	27	3	1	-	-	-
Sap Muang	2	1	11	3	-	3	8	2	1	26	2	1	-	-	-
Kanchanaburi	3	-	2	6	13	2	2	-	-	26	2	-	-	-	-
Don Muang	-	-	3	4	1	21	1	-	1	19	12	-	-	-	-
Aranyaprathet	-	2	3	2	-	5	-	19	-	31	-	-	-	-	-
Pom Phrachunlachomklao	-	-	1	1	3	16	10	-	-	24	7	-	-	-	-
Chonburi	-	-	2	3	-	5	17	3	1	16	13	2	-	-	-
Ko Sichang	-	-	1	-	-	5	17	8	-	31	-	-	-	-	-
Sattahip	-	-	-	1	-	16	11	3	-	22	9	-	-	-	-
Chanthaburi	3	1	4	1	-	8	14	-	-	28	-	-	-	-	-
Hua Hin	-	2	6	7	15	1	-	-	-	29	2	-	-	-	-
Prachuap Khirikhan	-	2	2	6	7	11	1	1	1	29	2	-	-	-	-
Khlong Yai	-	-	-	-	-	3	13	15	-	31	-	-	-	-	-
Chumphon	1	-	-	6	21	1	1	1	-	15	13	2	-	-	-
Ranong	1	-	4	12	1	-	1	12	-	23	7	-	-	-	-
Ban Don	-	12	9	8	1	-	-	-	1	31	-	-	-	-	-
Nakhon Si Thammarat	-	2	3	26	-	-	-	-	-	27	3	1	-	-	-
Phuket	2	1	6	6	8	3	-	3	2	27	2	-	-	-	-
Trang	-	-	4	19	1	2	4	1	-	5	14	11	1	-	-
Songkhla	-	3	14	14	-	-	-	-	-	6	8	12	4	1	-
Narathiwat	1	-	11	19	-	-	-	-	-	25	4	1	-	-	-

สถานี Station	จำนวนเมฆ Cloud Amount 0—8		ทรรศนวิสัย Visibility Km.		จำนวนฝนตก มม. Rainfall in mm.				จำนวนน้ำระเหย มม. Evaporation (piche) mm.		
	เวลา 0700	เวลา 1300	เวลา 0700	เวลา 1300	วันมีฝน Rainy day	จำนวนฝนตก Total Amount	มากที่สุดในวันหนึ่ง Heaviest in 24 hours: จำนวน Amount	มากที่สุดในวันหนึ่ง Heaviest in 24 hours: วันที่ Date	รวมทั้งเดือน Total for Month	มากที่สุดในวันหนึ่ง Greatest in one day	วันที่ Date
Chiangrai	4.3	3.3	3.1	3.5	3	9.2	5.6	15	81.1	3.8	6
Pai	-	-	-	-	-	-	-	-	-	-	-
Mae Hongson	2.7	1.7	3.0	6.1	3	5.9	3.6	30	101.0	4.2	26,27
Chiangmai	2.5	1.9	4.3	4.0	3	12.2	9.5	11	170.4	6.9	5
Nan	3.8	2.4	2.2	6.0	4	10.6	4.6	10	86.8	3.9	29
Lampang	2.1	1.8	1.0	2.4	-	-	-	-	119.1	5.1	29
Phrae	4.1	3.3	1.7	7.0	2	13.2	10.8	25	154.7	6.7	23
Mae Sariang	1.3	1.4	1.1	2.8	3	8.9	7.0	13	123.7	5.2	26
Uttaradit	4.1	2.5	2.5	3.7	2	13.9	13.0	9	105.8	4.3	25
Loei	2.2	1.6	1.3	3.9	4	35.9	21.5	24	115.0	6.5	3
Nakhon Phanom	2.7	2.2	3.5	5.5	5	38.3	12.8	24	108.1	5.2	12
Udon Thani	3.7	1.7	2.1	5.1	4	25.0	11.8	24	114.0	5.3	14
Sakon Nakhon	4.0	2.6	5.2	6.4	8	31.9	8.0	18	81.7	4.0	4
Tak	3.7	3.0	4.2	5.6	1	29.9	29.9	28	172.8	7.3	4
Phitsanulok	3.4	1.9	3.8	5.9	-	-	-	-	-	-	-
Mae Sot	2.0	1.3	2.0	4.5	1	0.9	0.9	25	120.9	4.9	2
Mukdahan	3.4	2.6	4.1	4.8	4	73.8	51.9	30	155.2	8.7	14
Phetchabun	3.3	2.1	3.5	5.8	2	12.9	11.6	24	123.4	4.7	2,3
Khon Kaen	3.8	3.5	4.2	6.1	4	12.1	5.2	24	144.2	7.6	5
Roi Et	4.3	4.4	6.9	8.4	3	52.8	33.6	23	111.9	5.2	3,5
Nakhon Sawan	2.2	1.6	4.7	6.6	2	26.4	24.8	9	184.8	8.5	31
Chaiyaphum	3.5	3.4	3.5	5.1	8	81.2	24.8	24	166.7	9.2	3,6
Ubon Ratchathani	4.8	2.7	3.8	6.8	6	51.4	32.5	24	127.4	6.3	14
Nakhon Ratchasima	3.5	3.6	3.8	5.7	6	26.2	23.6	8	130.3	6.5	5
Surin	4.4	3.8	5.7	7.3	6	48.9	40.1	24	164.7	9.8	13
Lopburi	6.0	4.8	6.2	9.5	1	3.9	3.9	9	160.5	9.0	15
Suphanburi	3.6	2.9	4.8	10.9	2	73.6	72.2	9	112.9	4.6	8
Prachinburi	4.1	4.1	6.1	8.8	3	23.0	18.2	9	141.9	7.8	24
Sap Muang	4.1	4.2	2.4	7.4	5	88.0	49.3	19	106.9	7.1	3
Kanchanaburi	4.4	4.0	4.4	7.1	-	-	-	-	157.7	6.8	4
Don Muang	5.3	5.0	7.3	14.0	1	22.0	22.0	11	-	-	-
Aranyaprathet	3.0	3.9	7.4	8.6	1	0.3	0.3	11	165.5	6.9	28
Pom Phrachunlachomklao	6.8	5.4	11.2	18.5	1	2.0	2.0	9	139.7	6.2	31
Chonburi	3.5	3.8	5.6	6.3	2	2.8	2.0	11	118.5	5.5	27
Ko Sichang	2.9	2.5	7.1	7.5	-	-	-	-	83.3	3.7	26,27
Sattahip	4.4	3.9	10.8	11.0	1	69.5	69.5	10	87.9	4.1	26
Chanthaburi	5.3	4.9	4.0	7.0	6	63.1	37.0	9	94.4	5.2	26
Hua Hin	2.8	2.5	6.9	6.6	1	0.8	0.8	10	90.8	4.3	5
Prachuap Khirikhan	3.1	3.0	4.6	6.3	6	19.1	9.0	10,25	53.2	2.6	3,4
Khlong Yai	2.8	3.3	5.2	6.1	5	5.9	2.4	21	60.1	3.4	27
Chumphon	3.7	5.1	3.8	11.5	9	184.1	64.4	26	62.2	4.0	5
Ranong	3.8	5.2	4.3	9.3	5	49.4	23.3	25	71.3	3.5	9,21
Ban Don	2.7	4.2	4.4	9.0	2	7.8	5.5	25	113.3	4.9	15
NakhonSi Thammarat	3.5	4.8	6.5	8.9	2	36.2	35.5	25	-	-	-
Phuket	3.4	3.6	6.1	10.7	1	1.4	1.4	26	121.6	5.5	27
Trang	3.7	4.8	2.7	7.4	1	3.6	3.6	25	141.8	6.6	12
Songkhla	6.7	6.2	11.4	12.6	2	69.5	68.7	25	105.0	5.6	1
Narathiwat	4.9	4.9	9.4	13.6	5	159.5	111.9	25	-	-	-

สถานี Station	ทรรศนวิสัย Visibility									
	Number of Observations									
	<0.05 Km.	0.05—0.1Km.	0.2—0.5Km.	0.6—1.0Km.	2—4 Km.	5—10 Km.	11—20 Km.	21—30 Km.	31—50 Km.	> 50 Km.
Chiangrai *	-	-	-	1	245	2	-	-	-	-
Pai	-	-	-	-	-	-	-	-	-	-
Mae Hongson *	-	-	-	8	86	132	22	-	-	-
Chiangmai *	-	-	-	-	74	169	5	-	-	-
Nan +	-	-	-	9	89	88	-	-	-	-
Lampang +	-	-	-	55	124	7	-	-	-	-
Phrae	-	-	-	23	29	103	-	-	-	-
Mae Sariang +	-	-	3	72	99	12	-	-	-	-
Uttaradit +	-	-	-	-	177	9	-	-	-	-
Loei	-	-	2	20	132	31	1	-	-	-
Nakhon Phanom +	-	-	3	38	49	94	2	-	-	-
Udon Thani *	-	-	8	53	111	73	3	-	-	-
Sakon Nakhon +	-	-	1	5	36	137	7	-	-	-
Tak +	-	-	-	1	45	140	-	-	-	-
Phitsanulok *	-	-	2	5	23	218	-	-	-	-
Mae Sot +	-	-	-	-	120	66	-	-	-	-
Mukdahan +	-	-	7	55	42	66	16	-	-	-
Phetchabun	-	-	-	10	43	96	6	-	-	-
Khon Kaen *	-	-	-	-	103	143	2	-	-	-
Roi Et +	-	-	1	-	11	162	12	-	-	-
Nakhon Sawan +	-	-	-	-	37	148	1	-	-	-
Chaiyaphum	-	-	1	6	80	65	3	-	-	-
Ubon Ratchathani *	-	1	1	12	81	131	22	-	-	-
Nakhon Ratchasima *	-	-	-	4	24	220	-	-	-	-
Surin +	-	-	-	3	3	179	1	-	-	-
Lopburi +	-	-	-	5	19	138	24	-	-	-
Suphanburi	-	-	-	6	10	104	35	-	-	-
Prachinburi	-	-	-	1	13	122	19	-	-	-
Sap Muang	-	-	4	19	55	68	9	-	-	-
Kanchanaburi +	-	-	-	1	58	124	3	-	-	-
Don Muang *	-	-	-	1	7	64	176	-	-	-
Aranyaprathet +	-	-	-	2	5	168	11	-	-	-
Pom Phrachunlachomklao	-	1	-	-	-	14	124	16	-	-
Chonburi +	-	-	-	-	3	183	-	-	-	-
Ko Sichang	-	-	-	-	3	152	-	-	-	-
Sattahip *	-	-	-	-	-	119	129	-	-	-
Chanthaburi *	-	-	3	3	54	183	5	-	-	-
Hua Hin +	-	-	-	-	10	166	10	-	-	-
Prachuap Khirikhan +	-	-	-	-	69	114	3	-	-	-
Khlong Yai +	-	-	-	1	35	150	-	-	-	-
Chumphon +	-	-	2	6	14	114	50	-	-	-
Ranong +	-	-	-	3	32	65	86	-	-	-
Ban Don *	-	-	7	6	5	200	30	-	-	-
Nakhon Si Thammarat	-	-	-	-	2	144	9	-	-	-
Phuket	-	-	-	-	10	98	47	-	-	-
Trang +	-	-	-	12	42	124	8	-	-	-
Songkhla *	-	-	-	-	1	80	167	-	-	-
Narathiwat +	-	-	-	1	4	76	105	-	-	-

* Observation for 8 times per day.

\+ Observation for 6 times per day.

Other stations 5 times per day.

สถานี Station	จำนวนวันที่มี Number of days with						
	○	◑	◐	●	⌒	≡	═
Chiangrai	0	19	12	0	31	1	31
Pai	-	-	-	-	-	-	-
Mae Hongson	0	24	7	0	0	0	30
Chiangmai	9	16	6	0	31	0	29
Nan	3	19	9	0	31	7	31
Lampang	0	27	4	0	18	0	30
Phrae	0	18	13	0	31	23	31
Mae Sariang	15	15	1	0	23	8	31
Uttaradit	4	17	10	0	30	0	30
Loei	12	16	3	0	31	0	31
Nakhon Phanom	14	9	8	0	21	4	27
Udon Thani	8	16	7	0	15	10	30
Sakon Nakhon	9	13	7	2	28	5	25
Tak	0	16	15	0	1	0	22
Phitsanulok	7	16	8	0	31	7	31
Mae Sot	8	20	3	0	19	0	30
Mukdahan	7	17	7	0	10	12	27
Phetchabun	7	15	9	0	30	13	0
Khon Kaen	2	19	10	0	10	0	28
Roi Et	3	8	18	2	24	0	24
Nakhon Sawan	7	21	3	0	0	0	31
Chaiyaphum	4	10	17	0	0	7	18
Ubon Ratchathani	0	20	11	0	11	0	30
Nakhon Ratchasima	1	14	16	0	8	22	28
Surin	3	11	17	0	23	2	24
Lopburi	0	5	26	0	19	0	23
Suphanburi	2	20	9	0	31	5	27
Prachinburi	3	8	18	2	28	5	26
Sap Muang	1	11	19	0	25	15	14
Kanchanaburi	0	6	25	0	0	0	31
Don Muang	0	6	25	0	30	2	31
Aranyaprathet	0	15	16	0	0	1	13
Pom Phrachunlachomklao	0	0	30	1	3	1	10
Chonburi	1	14	16	0	11	0	29
Ko Sichang	3	21	7	0	10	0	22
Sathahip	1	15	15	0	17	21	21
Chanthaburi	0	7	24	0	28	2	30
Hua Hin	2	22	7	0	3	0	29
Prachuap Khirikhan	0	21	10	0	27	0	31
Khlong Yai	3	9	19	0	10	1	31
Chumphon	0	10	17	4	29	6	22
Ranong	0	12	17	2	29	0	25
Ban Don	0	22	9	0	24	11	29
Nakhon Si Thammarat	0	11	20	0	30	0	31
Phuket	0	16	14	1	30	0	31
Trang	0	12	19	0	0	7	26
Songkhla	0	0	29	2	22	0	16
Narathiwat	0	5	25	1	16	0	13

สถานี Station	จำนวนวันที่มี Number of days with					
	∞	Δ	↘	(R)	R	V
Chiangrai	31	0	3	5	3	1
Pai	-	-	-	-	-	-
Mae Hongson	31	0	6	2	3	0
Chiangmai	31	0	3	6	1	0
Nan	31	0	4	3	3	0
Lampang	31	0	0	0	0	0
Phrae	31	0	7	3	2	0
Mae Sariang	31	0	1	5	1	0
Uttaradit	31	0	2	2	2	0
Loei	31	0	6	7	3	0
Nakh on Phanom	29	0	5	2	4	0
Udon Thani	31	0	5	0	3	0
Sakon Nakhon	26	0	7	1	4	0
Tak	31	0	6	2	1	0
Phitsanulok	31	0	0	0	0	0
Mae Sot	31	0	2	1	1	0
Mukdahan	28	0	4	4	4	0
Phetchabun	28	0	11	0	5	0
Khon Kaen	27	0	7	1	3	0
Roi Et	27	1	5	5	3	0
Nakhon Sawan	28	0	3	1	1	0
Chaiyaphum	28	0	2	8	6	0
Ubon Ratchathani	29	0	7	3	3	0
Nakhon Ratchasima	31	0	4	0	8	0
Surin	28	0	12	8	6	0
Lopburi	30	0	8	5	0	0
Suphanburi	21	0	5	0	1	0
Prachinburi	31	0	15	6	2	0
Sap Muang	28	1	9	12	11	0
Kanchanaburi	31	0	10	0	1	0
Don Muang	15	0	0	1	2	0
Aranyaprathet	24	0	7	2	3	0
Pom Phrachunlachomklao	5	0	3	2	1	0
Chonburi	31	0	1	6	0	0
Ko Sichang	31	0	1	3	0	0
Sattahip	23	0	3	1	1	0
Chanthaburi	29	0	5	0	6	0
Hua Hin	31	0	4	1	0	0
Prachuap Khirikhan	28	0	12	6	0	0
Khlong Yai	31	0	8	7	2	0
Chumphon	14	0	13	4	4	0
Ranong	11	0	4	0	3	0
Ban Don	27	0	10	3	1	0
Nakhon Si Thammarat	29	0	1	0	1	0
Phuket	31	0	1	0	0	0
Trang	23	0	7	1	0	0
Songkhla	14	0	17	0	1	1
Narathiwat	3	0	3	0	1	0

รายงานฝนตกของบางสถานี ประจำเดือน มีนาคม ๒๕๐๗

Rainfall Report of some selected stations for month of March 1964

สถานีตรวจน้ำฝน Rainfall Station	จำนวนฝนตก Amount			ต่างจากปรกติ Departure
	วันฝนตก Rainy days	๒๕๐๗ 1964	๒๕๐๖ 1963	mm.
ภาคเหนือ Northern Part				
1. Chiangrai *	3	9.2	18.1	- 14.2
2. Mae Hongson *	3	5.9	....	- 19.2
3. Mae Sariang *	3	8.9	0.0	+ 0.7
4. Chiangmai *	3	12.2	0.0	- 2.7
5. Nan *	4	10.6	40.4	- 11.7
6. Lamphun	....	....	....	....
7. Lampang *	-	-	6.1	- 22.5
8. Phrae *	2	13.2	24.6	- 15.7
9. Uttaradit *	2	13.9	12.8	- 7.3
ภาคตะวันออกเฉียงเหนือ Northeastern Part				
1. Nong Khai	3	30.8	46.8	+ 5.9
2. Loei *	4	35.9	63.3	+ 0.1
3. Udon Thani *	4	25.0	56.4	- 12.8
4. Sakon Nakhon *	8	31.9	114.2	- 22.6
5. Khon Kaen *	4	12.1	28.9	- 16.9
6. Maha Sarakham	5	28.7	74.8	+ 2.5
7. Roi Et *	2	26.4	45.2	- 8.6
8. Mukdahan *	4	73.8	60.9	+ 30.4
9. Chaiyaphum *	8	81.2	39.1	+ 35.2
10. Ubon Ratchathani *	6	51.4	94.7	+ 11.5
11. Sisaket	1	30.2	49.7	- 11.9
12. Buriram	2	27.0	57.2	- 3.6
13. Nakhon Phanom *	5	38.3	114.2	+ 15.0
14. Surin *	6	48.9	52.3	+ 5.7
15. Nakhon Ratchasima *	6	26.2	123.8	- 21.4
ภาคกลาง Central Part				
1. Sukho Thai	1	1.2	....	- 33.3
2. Tak *	1	29.9	35.2	+ 20.8
3. Mae Sot *	1	0.9	3.8	- 5.1
4. Phitsanulok *	-	-	71.3	- 38.8
5 Kamphaeng Phet	2	7.6	8.6	- 5.9
6. Phichit	-	-	4.5	- 16.1
7. Nakhon Sawan *	2	26.4	2.8	+ 0.4
8. Phetchabun *	2	12.9	40.8	- 33.6
9. Uthai Thani	4	25.0	56.4	- 0.6
10. Chainat	....	....	20.4	- 37.2
11. Singburi	2	34.3	-	- 0.5
12. Lopburi *	1	3.9	0.8	- 44.8
13. Ang Thong	2	6.3	60.0	- 20.3
14. Saraburi	-	-	8.5	- 48.7
15. Suphanburi *	2	73.6	1.0	+ 32.0
16. Ayutthaya	1	8.4	6.9	- 25.0
17. Nakhon Nayok	1	3.2	35.9	- 46.2
18. Pathum Thani	1	9.0	10.1	- 18.1

รายงานฝนตกของบางสถานี ประจำเดือน มีนาคม ๒๕๐๗

Rainfall Report of some selected stations for month of March 1964

สถานีตรวจน้ำฝน Rainfall Station	จำนวนฝนตก Amount			ต่างจากปรกติ Departure
	วันฝนตก Rainy days	๒๕๐๗ 1964	๒๕๐๖ 1963	mm.
19. Kanchanaburi *	-	-	-	- 34.5
20. Nonthaburi	1	62.7	47.0	- 46.6
21. Nakhon Pathom	-	-	-	- 35.5
22. Don Muang *	1	22.0	10.4	- 20.2
23. Thonburi	....	....	-	-
24. Bangkok *	3	15.0	40.5	- 19.4
25. Samut Prakan	1	2.4	22.8	- 31.4
26. Samut Sakhon	-	-	4.1	- 28.2
27. Samut Songkhram	-	-	-	- 20.4
ภาคตะวันออก Eastern Part				
1. Prachinburi *	3	23.0	99.0	- 32.1
2. Aranyaprathet *	1	0.3	53.3	- 69.0
3. Chachoengsao	-	-	2.3	- 44.9
4. Chonburi *	2	2.8	13.4	- 41.0
5. Sattahip *	1	69.5	12.5	- 4.5
6. Rayong	-	-	....	- 48.6
7. Chanthaburi *	6	63.1	25.8	- 2.5
8. Trat	2	56.3	222.9	- 35.6
9. Khlong Yai *	5	5.9	87.4	- 155.5
ภาคใต้ Southern Part				
1. Ratburi	-	-	-	- 21.2
2. Phetburi	-	-	8.5	- 25.9
3. Hua Hin *	1	0.8	7.1	- 18.7
4. Prachuap Khirikhan *	6	19.1	13.0	- 26.9
5. Chumphon *	9	184.1	3.0	+ 105.8
6. Ranong *	5	49.4	36.3	- 9.5
7. Ban Don *	2	7.8	-	- 22.6
8. Phang — nga	-	-	47.0	- 127.7
9. Nakhon Si Thammarat *	2	36.2	0.8	- 51.0
10. Krabi	-	-	29.4	- 25.8
11. Phuket *	1	1.4	2.3	- 28.5
12. Phatthalung	3	42.0	2.5	- 13.6
13. Trang *	1	3.6	3.0	- 60.6
14. Songkhla *	2	69.5	29.0	+ 12.2
15. Pattani	2	40.1	-	+ 12.4
16. Satun	-	-	50.0	- 85.1
17. Yala	2	86.7	....	+ 24.4
18. Narathiwat *	5	159.5	88.1	+ 48.3

* ผลการตรวจของสถานีตรวจอากาศกรมอุตุนิยมวิทยา
Data from Meteorological Department

– ไม่มีฝนตก **No Rainfall**

... ไม่ได้รับรายงาน **No Report**

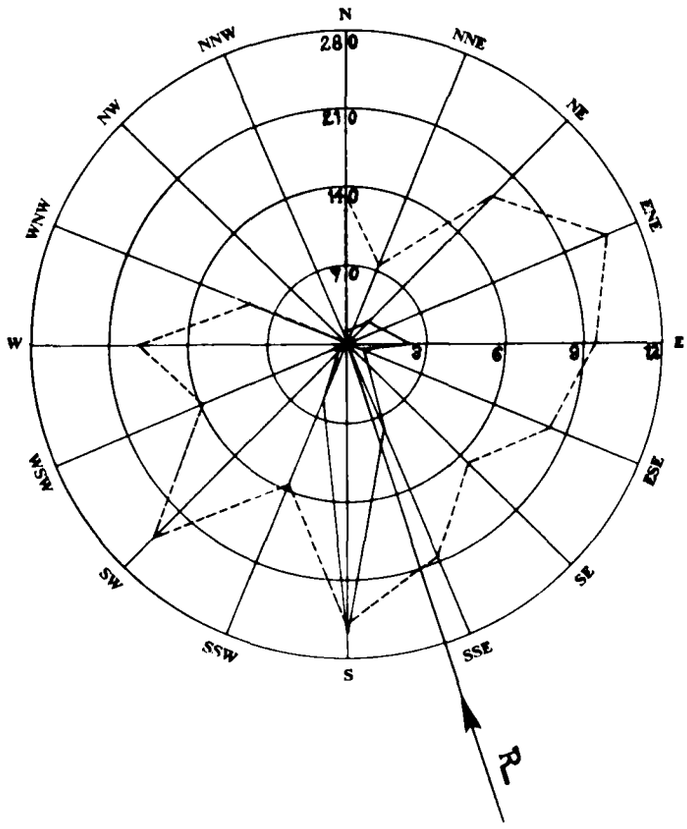

ผลสรุปการตรวจลมรายชั่วโมงของสถานี กรุงเทพ ฯ

Wind—Rose of Bangkok

มีนาคม March ทิศร่วม (Resultant Direction) S 18° 47' E March 1964

ทิศ Direction		N	NNE	NE	ENE	E	ESE	SE	SSE	S	SSW	SW	WSW	W	WNW	NW	NNW	Calm
ความถี่ Frequency	ชม. Hrs.	5	9	27	34	54	12	20	82	263	55	6	9	3	1	-	-	164
	%	0.7	1.2	3.6	4.6	7.3	1.6	2.7	11.0	35.3	7.4	0.8	1.2	0.4	0.1	-	-	22.0
ความเร็วรวม Distance Travelled	กม./ชม. Km.hr.	28.8	29.6	217.6	375.4	530.4	102.8	132.0	729.3	2871.6	470.1	63.2	54.4	24.0	4.0	-	-	-
ความเร็วเฉลี่ย Mean Velocity	กม./ชม. Km.hr.	5.8	3.3	8.1	11.0	9.8	8.6	6.6	8.9	10.9	8.5	10.5	6.0	8.0	4.0	-	-	-

——— เส้นความถี่ของลมในทิศต่าง ๆ เป็นจำนวนชั่วโมง

- - - - - ความเร็วลมเฉลี่ยเป็น กม./ชม. ในทิศต่าง ๆ

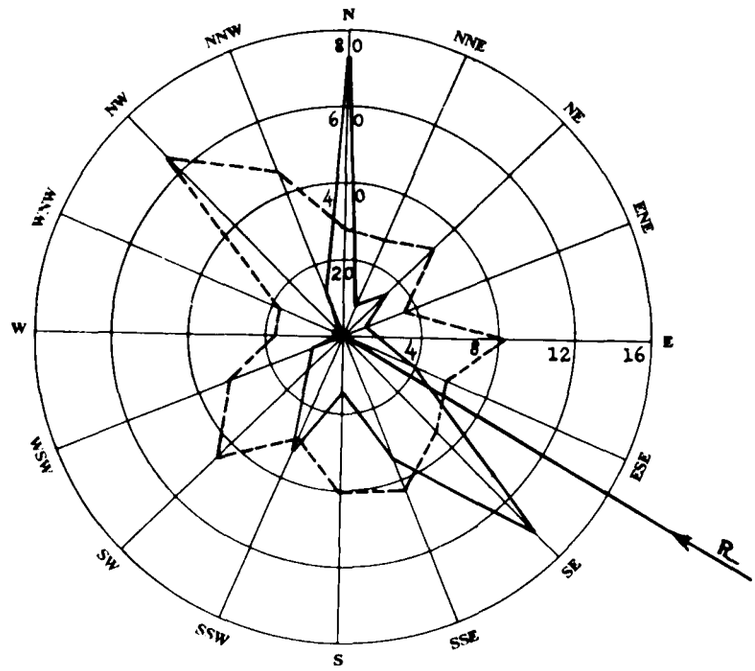

ผลสรุปการตรวจลมรายชั่วโมงของสถานี เชียงใหม่
Wind—Rose of Chiangmai

มีนาคม ๒๕๐๗ ทิศร่วม (Resultant Direction) S 60° 40'E March 1964

ทิศ Direction		N	NNE	NE	ENE	E	ESE	SE	SSE	S	SSW	SW	WSW	W	WNW	NW	NNW	Ca
ความถี่ Frequency	ชม. Hrs.	73	7	14	5	8	19	71	34	14	33	13	8	1	2	1	11	[illegible]
	%	9.8	0.9	1.9	0.7	1.1	2.6	9.5	4.6	1.9	4.4	1.7	1.1	0.1	0.3	0.1	1.5	57.
ความเร็วรวม Distance Travelled	กม./ชม. Km.hr.	398.0	37.0	89.2	16.0	65.5	110.5	496.0	293.5	114.0	197.5	120.5	51.0	3.5	7.0	13.0	102.5	-
ความเร็วเฉลี่ย Mean Velocity	กม./ชม. Km.hr.	5.5	5.3	6.4	3.2	8.2	5.8	7.0	8.6	8.1	6.0	9.3	6.4	3.5	3.5	13.0	9.3	-

——— เส้นความถี่ของลมในทิศต่าง ๆ เป็นจำนวนชั่วโมง

- - - - - ความเร็วลมเฉลี่ยเป็น กม./ชม. ในทิศต่าง ๆ

บัญชีแสดงรายการที่ตั้งสถานีตรวจอากาศชายทะเล

List of Coastal Meteorological Stations with their Geographical Position.

Station	ตำบลที่ตั้งของสถานี Geographical Positions						สูงจากระดับทะเลเป็นเมตร Altitude in m.	หมายเหตุ Remarks
	แลต. Lat. N.			ลอง. Long. E.				
	°	'	"	°	'	"		
San Don	13	26	31	100	36	16	19.0	
Hin Sampayue	13	33	55	100	48	07	11.3	
Ko Phai	12	55	51	100	40	25	144.0	
Rayong	12	39	37	101	16	26	18.5	
Ko Chuang	12	30	56	100	57	33	150.0	
Laem Sing	12	28	07	102	03	43	82.4	
Laem Ngop	12	10	10	102	23	46	11.0	
Lang Suan	09	56	32	99	09	45	14.0	
Ko Prap	09	13	20	99	15	25	78.0	
Ko Tapao Noi	07	49	49	98	25	37	55.0	
Laem Ta Chi	06	57	00	101	17	36	29.4	

สรุปผลการตรวจอุตุนิยมวิทยาของสถานีตรวจอากาศชายทะเล ประจำเดือน มีนาคม ๒๕๐๗

Monthly Summary of Meteorological Observations for Coastal Stations for Month of March 1964

Coastal Station	เมฆ / Clouds: จำนวนวันที่มี / Number of days with				
	Clear	Partly cloudy (1—4 oktas)	Cloudy (5—7 oktas)	Overcast (8 oktas)	Mean cloudiness (0—8 oktas)
San Don	-	-	-	-	-
Hin Sampayue	-	25	6	-	3.4
Ko Phai	-	13	18	-	4.4
Rayong	-	10	21	-	5.0
Ko Chuang	1	14	16	-	4.5
Laem Sing	2	22	7	-	2.9
Laem Ngop	-	16	15	-	4.6
Lang Suan	-	21	9	1	4.6
Ko Prap	-	5	26	-	5.6
Ko Tapao Noi	-	3	28	-	5.6
Laem Ta Chi	-	5	26	-	5.6

สรุปผลการตรวจอุตุนิยมวิทยาของสถานีตรวจอากาศชายทะเล ประจำเดือน มีนาคม ๒๕๐๗

Monthly Summary of Meteorological Observations for Coastal Stations for Month of March 1964

Station	ทรรศนวิสัย Visibility										จำนวนวันที่มี Number of days with		
	จำนวนครั้งที่มีการตรวจ Number of Observation												
	<0.05 Km.	0.05—0.1 Km.	0.2—0.5 Km.	0.6—1 Km.	2—4 Km.	5—10 Km.	11—20 Km.	21—30 Km.	31—50 Km.	> 50 Km.	Thunder—storm	Lightning	Fog
San Don	-	-	-	-	-	-	-	-	-	-	-	-	-
Hin Sampayue	-	-	-	-	-	37	87	-	-	-	-	1	-
Ko Phai	-	-	-	-	-	13	111	-	-	-	-	2	-
Rayong	-	-	-	Data	are	not		reliable		-	-	3	-
Ko Chuang	-	-	-	-	-	57	67	-	-	-	2	8	-
Laem Sing	-	-	-	-	-	1	123	-	-	-	1	3	-
Laem Ngop	-	-	-	-	-	121	3	-	-	-	-	6	-
Lang Suan	-	-	-	-	-	25	99	-	-	-	4	5	-
Ko Prap	-	-	-	-	-	103	21	-	-	-	-	2	-
Ko Tapao Noi	-	-	-	-	-	123	1	-	-	-	-	3	-
Laem Ta Chi	-	-	-	-	-	10	114	-	-	-	-	3	-

Note :— Each of stations observed 4 times per day.

สรุปผลการตรวจอุตุนิยมวิทยาของสถานีตรวจอากาศชายทะเล ประจำเดือน มีนาคม ๒๕๐๗

Monthly Summary of Meteorological Observations for Coastal Stations for Month of March 1964

Station	ลักษณะทะเลและคลื่นใต้น้ำ State of sea and swell								
	จำนวนวันที่มี Number of days with								
	Calm 0—0.1 m.	Smooth 0.1—0.5 m.	Slight 0.5—1.25 m.	Moderate 1.25—2.5 m.	Rough 2.5—4 m.	Very rough 4—6 m.	High 6—9 m.	Very high 9—14 m.	Swell
San Don	-	-	-	-	-	-	-	-	-
Hin Sampayue	24	6	1	-	-	-	-	-	30
Ko Phai	-	3	12	16	-	-	-	-	31
Rayong	25	2	4	-	-	-	-	-	29
Ko Chuang	16	14	1	-	-	-	-	-	27
Laem Sing	8	19	4	-	-	-	-	-	31
Laem Ngop	8	21	1	1	-	-	-	-	12
Lang Suan	11	14	3	3	-	-	-	-	30
Ko Prap	19	9	3	-	-	-	-	-	31
Ko Tapao Noi	14	11	6	-	-	-	-	-	31
Laem Ta Chi	-	7	13	4	6	1	-	-	31

กรมอุตุนิยมวิทยา

สำนักนายกรัฐมนตรี

รายงานอุตุนิยมวิทยาประจำเดือน

ปีที่ ๒๙ ฉบับที่ ๔

เมษายน ๒๕๐๗

METEOROLOGICAL DEPARTMENT

OFFICE OF THE PRIME MINISTER

MONTHLY METEOROLOGICAL BULLETIN

Vol. 29 Part 4

April 1964

พลเรือโท สนิท เวสารัชชนันท์

อธิบดี

Sanit Vesa-rajananda

Vice Admiral, Director General

• เมษายน ๒๕๑๐
จำนวน ๒๐๐ เล่ม

ATMOSPHERIC SCIENCES
LIBRARY
NOV 12 1968
E. S. S. A.
U. S. Dept. of Commerce

กรมอุตุนิยมวิทยา

สำนักนายกรัฐมนตรี

รายงานอุตุนิยมวิทยาประจำเดือน

ปีที่ ๒๙ ฉบับที่ ๔

เมษายน ๒๕๐๗

METEOROLOGICAL DEPARTMENT

OFFICE OF THE PRIME MINISTER

MONTHLY METEOROLOGICAL BULLETIN

Vol. 29 Part 4

April 1964

พลเรือโท สนิธ เวสารัชชนันท์

อธิบดี

Sanit Vesa-rajananda

Vice Admiral, Director General

Publication of this report was supported by the Research and Development Field Unit Thailand, Advanced Research Projects Agency, Office of the Secretary of Defense, United States Government.

สารบาญ

INDEX

หน้า
Page

คำนำ
Introduction ... ... ก *A*

บัญชีแสดงรายการที่ตั้งสถานีตรวจอากาศ
List of Meteorological Stations with their Geographical Positions 1

ลมฟ้าอากาศ
A Summary 2

รายงานผลการตรวจรายชั่วโมงประจำเดือนของสถานีกลางกรุงเทพ ฯ สำหรับ
Hourly values for Central Stations, Bangkok of

ความกดอากาศ *Pressure*

ความชื้นสัมพันธ์ *Relative Humidity*

อุณหภูมิ *Temperature*

ลม *Surface wind*

ฝน *Rainfall* 4

รายงานผลการตรวจเฉพาะเวลา 0700 1000 1300 1600
Observation at fixed hours of

ทรรศนวิสัย *Visibility*

จำนวนเมฆ *Amount of Clouds*

ชนิดของเมฆ *Form of Clouds* 10

รายงานค่าเฉลี่ยประจำวันและประจำเดือนของผลการตรวจอุตุนิยมวิทยาต่าง ๆ และสรุป
ผลการตรวจประจำเดือนของสถานีกลางกรุงเทพ ฯ
Daily and Monthly values of Meteorological Elements and Monthly Summary of Central Stations, Bangkok 11

สรุปผลการตรวจอุตุนิยมวิทยาประจำเดือนของบางสถานี
Summary of Observations of some selected Stations 14

รายงานฝนประจำเดือน
Monthly Rainfall report 27

สรุปผลการตรวจลมประจำเดือนของสถานีกลางกรุงเทพ ฯ
Wind - rose of Central Stations, Bangkok 29

สรุปผลการตรวจลมประจำเดือนของสถานีสัตหีบ
Wind - rose of Sattahip 30

สรุปผลการตรวจอุตุนิยมวิทยาของสถานีชายทะเล
Summary of Meteorological Observations for Coastal Stations 31

คำนำ

PREFACE

1. สถานีตรวจอากาศกลางกรุงเทพ ฯ แห่งกองสถานีตรวจอากาศ กรมอุตุนิยมวิทยา ตั้งอยู่ที่ถนนสุขุมวิท จังหวัดพระนคร ในแลต. 13° 44' น. ลอง. 100° 30' อ. สูงของบาโรเมตรจากระดับทะเล 16.37 เมตร เวลาที่ใช้ในการตรวจอุตุนิยมวิทยาใช้เวลากรุงเทพ ฯ และมีการตรวจอุตุนิยมวิทยาทุกชั่วโมง สำหรับสถานีอื่น ๆ ได้มีรายการแจ้งอยู่ในตารางแล้วและส่วนมากทำการตรวจวันละ 8 เวลาเท่านั้น

The Central Meteorological Station in Bangkok is situated at Lat. 13° 44' *N., Long.* 100° 30' *E., height of barometer* 16.37 *metres above Mean Sea-level. For all readings local standard time is used* (105 *th. degree M. E. G.*) *and hourly observations are maintained. For other stations generally eight observations are made at* 3 *hour intervals from* 0100 *to* 2200.

2. ความกดอากาศได้แก้อุณหภูมิ แลตติจูด และระดับทะเลแล้ว
Barometric readings are corrected for temperature, latitude and Mean Sea-level.

3. ทิศและความเร็วลมเป็นรายชั่วโมง ตรวจโดยเครื่องวัดลมชนิดอัตโนมัติแบบไดนส์
Hourly directions and velocities of the wind are taken from the record sheets of the Dines Pressure Tube Anemograph.

4. เธอร์โมเมตรทุกชนิดได้ติดตั้งไว้ในเรือนเธอร์โมเมตรแบบสเตเวนสัน
All thermometers are installed in Stevenson screen.

5. เครื่องหมายลมฟ้าอากาศและปรากฏการณ์บางอย่างทางอุตุนิยมวิทยา ในช่องหมายเหตุลมฟ้าอากาศใช้แบบสากล มีความหมายดังต่อไปนี้ :-
International Symbols are used in registering the state of weather and other meteorological phenomena.

○ ท้องฟ้าไม่มีเมฆ **Clear**

◑ ท้องฟ้ามีเมฆบางส่วน **Partly cloudy**

◐ ท้องฟ้ามีเมฆมาก **Cloudy**

● ท้องฟ้ามีเมฆเต็ม **Overcast**

∞ ฟ้าหรัวแห้ง ทรรศนวิสัยเกินกว่า 1000 เมตร **Haze**

↯ ฟ้าแลบในระยะไกล **Lightning**

= ฟ้าหรัวชื้น (หมอกบาง) ทรรศนวิสัยตั้งแต่ 1000 เมตร ถึง 2000 เมตร **Mist**

≡ หมอก ทรรศนวิสัยต่ำกว่า 1000 เมตร **Fog**

∀ พายุฝน **Squall**

⊙ ฝนละออง **Drizzle**

◉ ฝน **Rain**

⊕ ฝนผ่าน **Shower**

⊕ ฝนผ่านหรือฝนที่มีลูกเห็บเล็กน้อยหรือปานกลาง **Shower with slight or moderate hail**

ᴿ พายุฟ้าคะนอง **Thunderstorm**

ᴿ พายุฟ้าคะนองอย่างอ่อนมีฝน **Slight thunderstorm**

ᴿ พายุฟ้าคะนองอย่างอ่อนมีลูกเห็บ **Slight thunderstorm with hail**

ᴿ พายุฟ้าคะนองอย่างปานกลางมีฝน **Moderate thunderstorm**

ᴿ พายุฟ้าคะนองอย่างปานกลางมีลูกเห็บ **Moderate thunderstorm with hail**

ᴿ พายุฟ้าคะนองอย่างแรงมีฝน **Heavy thunderstorm**

ᴿ พายุฟ้าคะนองอย่างแรงมีลูกเห็บ **Heavy thunderstorm with hail**

(ᴿ) พายุฟ้าคะนองไม่ผ่านสถานี **Distant thunderstorm**

⊕ อาทิตย์ทรงกลด **Solar halo**

ᴗ จันทร์ทรงกลด **Luna corona**

△ ลูกเห็บ **Hail**

⌒ น้ำค้าง **Dew**

กรมอุตุนิยมวิทยา
สำนักนายกรัฐมนตรี
พลเรือโท สนิท เวสารัชชนันท์
อธิบดี

Meteorological Department
Office of the Prime Minister
Sanit Vesa-rajananda
Vice Admiral, Director-General

บัญชีแสดงรายการที่ตั้งสถานีตรวจอากาศ

List of Meteorological Stations with their Geographical Positions

สถานี Station	ตำบลที่ตั้งสถานี Geographical Positions				
	แลต. Lat. °	น. N. '	ลอง. Long. °	อ. E. '	สูงเป็นเมตร Alt. in m.
Chiangrai	19	55	99	50	416
Pai	19	20	98	50	540
Mae Hongson	19	18	97	50	271
Chiangmai	18	47	98	59	314
Nan	18	47	100	47	201
Lampang	18	15	99	30	243
Phrae	18	10	99	50	157
Mae Sariang	18	10	97	50	314
Uttaradit	17	37	100	08	63
Loei	17	32	101	30	211
Nakhon Phanom	17	30	104	20	140
Udon Thani	17	26	102	46	178
Sakon Nakhon	17	10	104	09	160
Tak	16	51	99	07	115
Phitsanulok	16	50	100	16	50
Mae Sot	16	40	98	33	210
Mukdahan	16	33	104	44	138
Phetchabun	16	25	101	08	114
Khon Kaen	16	20	102	51	157
Roi Et	16	03	103	41	140
Nakhon Sawan	15	48	100	10	28
Chaiyaphum	15	45	102	02	—
Ubon Ratchathani	15	15	104	53	123
Nakhon Ratchasima	14	58	102	07	181
Surin	14	53	103	29	145
Lopburi	14	48	100	37	13
Suphanburi	14	30	99	50	7
Prachinburi	14	10	101	10	7
Sap Muang	14	07	101	04	284
Kanchanaburi	14	01	99	32	28
Don Muang	13	55	100	36	10
Aranyaprathet	13	42	102	35	44
Pom Phrachunlachomklao	13	32	100	35	3
Chonburi	13	22	100	59	6
Ko Sichang	13	09	100	49	26
Sattahip	12	39	100	53	55
Chanthaburi	12	37	102	07	5
Hua Hin	12	34	100	48	3
Prachuap Khirikhan	11	48	99	48	5
Khlong Yai	11	47	102	53	4
Chumphon	10	27	99	15	3
Ranong	09	58	98	38	35
Ban Don	09	08	99	18	3
Nakhon Si Thammarat	08	25	99	58	5
Phuket	07	58	98	24	3
Trang	07	24	99	31	3
Songkhla	07	11	100	37	4
Narathiwat	06	26	101	50	4

ภาวะลมฟ้าอากาศ

สัปดาห์แรกของเดือนนี้ มรสุมตะวันออกเฉียงเหนือได้ถอยตัวไปจากประเทศไทย ลมฝ่ายใต้จากอ่าวไทยพัดเข้ามาแทนที่ ต่อมาในสัปดาห์ที่สอง บริเวณความกดอากาศสูงในประเทศจีนได้ทวีกำลังแรงขึ้น และแผ่ลงมาถึงประเทศไทย ๒ ครั้ง ครั้งแรกในวันที่ ๗ – ๘ และครั้งหลังในวันที่ ๑๑ – ๑๒

ในสัปดาห์ที่สามและสัปดาห์ที่สี่ บริเวณความกดอากาศสูงจากมหาสมุทรแปซิฟิคปกคลุมประเทศไทยตั้งแต่ภาคกลางขึ้นไป

ความกดอากาศและลม

ความกดอากาศในภาคเหนือและภาคตะวันออกเฉียงเหนือมีค่าเฉลี่ยต่ำกว่าค่าปกติ ภาคอื่น ๆ สูงกว่าค่าปกติ ลมส่วนมากเป็นลมฝ่ายใต้มีกำลังแรงถึงขนาดพายุฟ้าคะนอง

อุณหภูมิ

เดือนนี้อุณหภูมิสูงสุดวัดได้ ๔๑.๒°ซ. (๑๐๖.๒°ฟ.)ที่จังหวัดนครสวรรค์และจังหวัดตากเมื่อวันที่ ๗ ส่วนอุณหภูมิต่ำสุดวัดได้ ๑๖.๔°ซ. (๖๑.๕°ฟ.)ที่จังหวัดเชียงรายเมื่อวันที่ ๑

ฝน

มีฝนดีและตกทั่วไปในภาคเหนือ ภาคตะวันออกเฉียงเหนือและอ่าวไทยฝั่งตะวันออก ส่วนภาคใต้มีฝนเล็กน้อยถึงปานกลางเกือบทั่วไปตลอดเดือน

General Weather Condition

In the early of the first week of the month, the northeast monsoon retreated from Thailand and the replacement of the southerly winds from the Gulf of Thailand occurred.

In the second week, the high pressure area over China had intensified and slightly spread southward to Thailand twice. The first time was on the 7-8th and the last time was on the 11-12th.

During the third and the fourth weeks, the wedge of the Pacific High covered the Upper Thailand.

Pressure and Winds

Mean pressure was below normal in the northern part and the northeastern part of Thailand, but higher in the rest. Winds were mainly southerly with occasional squall.

Temperature

This month, the maximum temperature of 41.2° C. (106.2° F.) was recorded at Nakhon Sawan and Tak on the 7th and 16.4° C.(61.5° F.) at Chiangrai on the 1st.

Rainfall

Scattered rain with satisfying amount were experienced in the northern, northeastern parts and the east coast of the Gulf of Thailand . Almost widespread light to moderate rains occurred in southern Thailand throughout the month.

กรุงเทพฯ เมษายน ๒๕๐๗ Bangkok April 1964

ความกดอากาศรายชั่วโมงประจำวัน เป็นมิลลิบาร์ 1000 + จำนวนในตาราง

Barometric Pressure at Sea—level in Millibars 1000 + the numbers in the tables

Time / Date	เวลากรุงเทพ ฯ											Bangkok Standard Time
	0100	0200	0300	0400	0500	0600	0700	0800	0900	1000	1100	1200
1	08.30	07.90	07.50	07.40	07.50	08.10	08.90	09.80	11.30	11.30	11.30	10.7
2	09.70	09.10	09.10	09.30	09.80	10.30	10.90	11.80	12.20	12.50	12.30	11.7
3	09.70	09.10	08.60	08.60	09.10	09.40	09.40	11.00	12.20	12.10	11.75	11.2
4	07.80	07.00	07.00	07.40	07.70	08.60	09.70	10.10	10.30	10.20	09.80	08.9
5	07.80	07.50	07.30	07.30	07.50	08.20	09.10	09.90	11.10	11.30	11.10	10.4
6	09.50	09.00	08.70	08.60	08.90	09.40	10.20	11.40	11.80	11.90	11.40	10.5
7	07.90	07.40	07.30	07.00	07.10	07.40	07.90	09.00	10.20	10.20	09.90	09.2
8	07.50	07.10	06.90	06.60	06.90	07.50	08.20	08.90	10.20	10.20	10.20	09.7
9	09.00	08.50	08.10	07.80	08.20	09.00	09.90	10.60	12.10	12.20	11.90	11.1
10	08.30	08.60	08.60	08.50	08.60	08.90	09.80	10.70	11.10	11.30	11.00	10.2
11	07.80	07.70	07.50	07.50	07.70	07.90	08.90	09.80	10.60	10.60	09.70	09.4
12	08.30	08.10	07.80	07.40	07.50	08.10	09.10	10.30	11.30	11.50	11.30	10.7
13	09.00	08.60	08.30	08.10	08.30	09.00	09.50	10.10	11.50	11.50	10.90	10.2
14	09.00	08.10	07.90	08.20	08.30	08.50	09.10	10.30	10.50	10.30	09.70	09.0
15	07.80	06.90	06.60	06.30	06.50	06.90	07.50	08.70	09.40	09.10	08.30	07.8
16	05.30	04.90	04.60	04.50	05.00	05.80	06.30	07.80	08.10	07.90	07.70	07.1
17	05.30	04.70	04.60	04.50	05.40	05.80	06.70	07.50	07.80	07.90	07.70	07.1
18	07.00	06.10	05.70	05.80	06.60	07.30	08.30	09.45	09.80	09.50	09.00	08.3
19	07.40	07.00	06.30	06.30	06.90	07.30	08.50	09.10	09.70	09.40	08.60	07.7
20	06.70	05.70	05.50	05.10	05.70	05.90	07.10	07.90	08.60	08.60	07.50	06.5
21	06.20	05.80	05.40	05.40	05.80	06.50	07.70	08.50	09.50	09.40	08.90	07.8
22	08.10	07.70	07.10	07.00	07.40	08.50	09.10	09.80	10.90	10.90	10.50	09.7
23	10.10	09.70	09.40	09.00	09.40	09.70	09.80	10.70	11.10	11.70	11.10	09.9
24	08.50	07.80	07.40	07.10	07.70	08.20	09.10	09.90	10.70	10.20	09.90	09.3
25	09.40	08.60	07.90	07.80	07.90	08.60	09.30	09.80	10.60	10.90	10.65	09.8
26	08.50	07.80	07.40	07.10	09.00	09.80	09.90	10.90	10.90	11.10	10.60	10.2
27	08.90	08.20	07.80	07.50	07.70	08.60	09.10	09.80	10.30	10.50	09.50	09.5
28	07.30	06.90	06.65	06.90	07.40	07.70	08.60	09.70	10.30	09.80	09.50	09.4
29	08.60	08.30	07.80	07.70	07.80	08.70	09.70	10.20	11.00	11.00	10.70	10.0
30	09.40	08.90	08.50	08.20	08.50	08.70	09.40	09.50	09.80	10.10	09.10	08.9
Mean	08.14	07.62	07.31	07.20	07.59	08.14	08.89	09.77	10.50	10.50	10.05	09.3

Time / Date	1300	1400	1500	1600	1700	1800	1900	2000	2100	2200	2300	2400
1	10.00	08.65	07.85	07.50	07.35	07.40	08.10	08.70	09.40	10.10	10.60	10.1
2	10.90	09.70	08.30	07.80	07.50	07.80	08.65	09.40	10.10	10.20	10.70	10.2
3	09.90	08.60	07.35	06.30	06.30	07.05	07.40	07.80	08.30	08.90	09.00	08.6
4	07.80	06.70	05.90	05.50	05.10	05.70	06.60	07.00	07.70	08.60	09.00	08.5
5	09.40	08.70	06.50	06.15	06.15	07.50	08.20	09.00	09.50	09.90	10.10	09.8
6	09.50	08.30	07.70	07.10	06.50	06.70	07.40	08.50	09.00	09.30	09.10	08.6
7	07.90	06.70	05.70	05.40	05.50	05.80	06.30	07.30	07.80	08.20	08.50	07.8
8	08.20	06.60	05.80	06.50	06.50	06.15	06.90	07.80	09.00	09.80	10.10	09.4
9	10.10	08.70	07.90	07.40	07.05	07.40	07.70	07.90	08.30	08.70	09.00	08.9
10	09.30	07.90	07.00	06.20	05.70	06.20	06.90	07.70	08.30	08.90	08.60	08.5
11	08.50	07.00	06.50	05.90	05.40	05.50	06.10	06.70	07.30	07.70	08.20	08.1
12	09.80	08.70	07.80	06.70	06.70	07.00	07.30	07.30	07.70	09.00	09.70	09.5
13	09.30	08.10	07.40	06.70	05.90	06.70	07.70	08.20	09.30	09.70	09.90	09.4
14	07.50	06.50	05.80	05.70	05.40	06.70	06.65	06.80	07.45	08.20	08.30	08.3
15	06.70	05.40	04.20	03.80	03.40	03.80	04.30	05.40	05.80	06.30	06.30	05.9
16	06.30	05.00	04.10	03.30	03.00	03.10	03.80	04.90	05.50	05.70	05.90	05.7
17	09.10	05.30	04.30	03.30	03.50	04.50	04.70	05.40	05.90	07.40	07.90	07.8
18	07.30	06.30	06.10	05.30	05.30	05.50	05.70	06.90	08.10	08.70	08.90	08.2
19	06.50	05.40	04.30	03.70	03.00	04.10	05.10	05.50	06.90	07.40	07.50	07.3
20	05.70	04.30	03.40	02.60	02.90	03.50	04.60	05.50	06.10	06.60	07.00	06.9
21	06.70	05.70	05.00	04.60	05.40	06.20	06.55	06.70	07.10	08.50	09.50	09.4
22	08.10	07.50	07.00	06.20	05.90	07.30	07.90	08.70	09.80	10.60	10.90	10.7
23	08.60	07.20	06.30	05.70	06.20	06.60	07.50	08.20	08.20	08.70	09.00	08.7
24	07.80	06.90	05.50	05.30	05.30	06.60	08.10	08.20	08.60	10.10	10.20	09.9
25	08.40	07.00	05.90	05.70	04.50	06.10	06.30	07.10	08.20	08.70	09.00	09.0
26	09.10	07.90	07.00	06.30	05.90	06.50	07.40	07.70	08.90	09.10	09.80	09.8
27	08.10	06.70	05.70	05.30	04.90	05.10	05.90	06.60	07.50	08.20	08.30	07.9
28	07.90	06.50	05.30	04.90	05.10	06.10	07.50	08.70	07.90	08.90	09.70	09.4
29	08.70	09.00	07.85	07.70	07.30	07.40	07.50	07.90	09.40	09.90	09.90	09.8
30	07.70	05.80	05.10	04.90	04.50	04.70	05.90	06.60	06.90	07.10	07.50	07.9
31												
Mean	08.36	07.09	06.15	05.65	05.44	06.02	06.69	07.34	08.00	08.64	08.94	08.6

กรุงเทพฯ เมษายน ๒๕๐๗ Bangkok April 1964

อุณหภูมิของอากาศเป็นองศาเซนติเกรด

Air Temperature in Degrees Centigrade

Time / Date	เวลากรุงเทพ ฯ 0100	0200	0300	0400	0500	0600	0700	0800	0900	1000	1100	1200
	Bangkok Standard Time											
1	27.9	27.8	27.6	27.3	27.1	26.7	26.8	28.2	30.0	31.0	31.9	32.0
2	26.9	27.0	26.8	26.8	26.2	25.9	25.5	28.2	30.8	31.4	32.8	33.0
3	27.6	27.3	27.3	27.3	27.2	27.1	27.3	28.9	30.3	31.8	32.5	33.8
4	27.8	27.5	27.3	27.1	27.0	26.8	26.8	28.9	30.6	31.8	32.7	33.8
5	27.0	26.8	26.6	26.5	26.4	26.1	26.0	27.2	29.6	31.2	32.3	33.0
6	26.7	26.6	26.4	26.3	26.1	26.3	26.0	27.3	30.8	32.0	33.2	34.2
7	26.0	27.7	25.8	27.4	27.0	26.7	26.8	28.3	30.9	31.5	32.1	33.0
8	27.9	27.7	27.7	27.6	27.6	27.6	28.0	29.4	30.8	32.0	33.0	34.0
9	28.2	28.1	28.0	27.8	27.6	27.2	27.8	29.0	30.5	33.0	33.7	33.2
10	27.2	27.1	26.9	27.0	26.9	26.0	26.1	28.7	30.4	32.5	33.1	34.0
11	28.0	28.0	27.7	27.7	27.7	27.5	27.7	29.3	30.7	32.0	33.0	33.2
12	28.0	27.9	28.0	27.8	27.7	27.6	27.8	29.8	30.5	33.0	34.0	34.5
13	28.6	28.2	28.0	27.4	27.2	26.4	25.8	27.8	30.2	31.8	33.5	35.0
14	28.0	27.9	27.7	27.3	27.0	26.7	27.0	29.1	31.8	33.4	34.0	35.2
15	27.7	27.7	27.5	27.0	25.9	25.4	25.6	28.1	31.0	32.0	32.9	33.2
16	27.8	27.8	27.7	27.2	27.2	27.0	27.2	30.0	31.3	32.6	33.0	34.4
17	28.8	28.0	28.0	27.8	27.8	27.8	27.7	29.8	31.8	33.0	33.4	34.2
18	28.5	28.4	28.2	27.9	27.0	26.8	26.9	28.1	31.0	30.0	33.0	34.8
19	28.8	27.7	27.3	26.8	26.4	25.8	25.7	26.6	30.0	31.4	32.8	34.0
20	28.0	27.8	27.8	27.7	27.0	26.8	27.2	28.3	31.4	32.7	34.4	33.8
21	28.9	28.7	28.4	27.8	27.1	26.2	26.5	27.2	30.2	32.0	32.8	34.2
22	26.0	25.9	25.7	25.4	25.2	25.1	25.2	27.1	29.9	32.5	32.8	34.3
23	25.0	25.2	24.9	24.6	24.3	24.2	24.8	26.2	28.9	30.9	32.5	33.7
24	26.2	26.0	25.8	25.5	25.2	25.2	26.0	28.0	30.9	33.3	33.9	35.3
25	25.6	25.1	24.9	24.7	24.7	24.7	24.7	26.2	28.3	30.5	32.0	33.8
26	28.2	27.9	27.7	27.2	25.9	22.9	23.0	23.8	24.4	26.3	29.3	31.4
27	26.0	25.9	25.6	25.3	25.1	25.0	25.4	27.7	29.1	31.8	33.0	33.9
28	28.1	27.8	27.8	27.0	26.8	26.5	27.0	26.0	26.2	29.3	31.0	31.0
29	26.0	25.9	25.4	24.7	24.3	24.2	24.8	27.7	31.8	32.1	33.4	32.3
30	25.4	25.0	24.8	24.5	24.4	24.5	25.0	27.3	29.3	31.0	32.9	33.0
Mean	27.4	27.2	27.0	26.8	26.4	26.1	26.3	27.9	30.1	31.7	32.8	33.6

Time / Date	1300	1400	1500	1600	1700	1800	1900	2000	2100	2200	2300	2400
1	32.8	33.2	33.2	33.0	32.0	30.1	28.6	28.1	27.8	27.6	27.3	27.1
2	34.0	33.4	33.5	33.2	32.4	30.6	29.0	28.0	28.0	28.0	27.8	27.8
3	34.0	34.0	33.8	33.2	31.2	30.2	29.0	28.4	28.1	28.0	28.0	28.0
4	33.7	34.1	34.0	33.3	31.1	29.7	28.5	28.1	27.9	27.7	27.4	27.1
5	33.0	33.5	34.0	33.5	32.5	31.0	29.2	28.1	27.8	27.6	27.2	26.8
6	35.0	34.8	35.0	34.6	33.2	32.0	30.0	28.9	28.8	28.5	28.0	28.0
7	33.9	34.1	34.2	33.3	32.4	30.2	29.2	29.0	28.8	28.4	28.3	28.1
8	34.2	35.0	34.2	33.0	31.8	30.0	29.5	29.0	28.9	28.8	28.8	28.5
9	34.1	34.8	35.0	34.9	34.0	32.0	30.1	28.7	28.3	27.9	27.6	27.4
10	34.2	34.5	34.5	33.7	33.3	31.2	29.8	29.0	28.8	28.3	28.0	28.0
11	33.2	34.0	34.8	34.2	33.0	32.0	30.9	30.1	29.4	28.7	28.3	28.0
12	34.1	35.3	35.9	35.3	33.7	31.7	30.1	29.6	29.0	28.9	28.8	28.9
13	34.2	35.2	34.8	33.5	32.0	30.8	29.6	29.4	29.0	28.9	28.4	28.2
14	35.4	35.0	35.2	33.4	31.8	31.2	29.0	28.5	27.8	28.0	28.0	28.2
15	34.7	34.8	35.0	34.0	32.4	30.6	29.8	29.6	29.0	28.8	28.4	28.0
16	34.5	35.2	35.4	34.9	33.2	31.3	30.4	29.9	29.5	29.1	29.0	28.8
17	35.0	34.8	34.6	34.2	32.0	30.4	29.9	29.4	29.3	29.3	29.0	29.0
18	35.0	35.2	35.0	33.8	32.8	30.6	29.8	29.5	29.8	29.8	29.3	29.0
19	33.4	35.1	34.9	33.5	32.9	31.6	30.2	29.6	29.4	29.2	29.0	28.4
20	34.7	35.7	36.3	35.2	34.3	32.2	30.4	29.9	29.8	29.2	28.9	28.9
21	34.0	35.5	35.8	29.6	29.0	27.4	28.0	27.2	27.5	27.0	26.5	26.1
22	35.7	31.2	25.1	26.6	27.7	26.6	26.2	26.5	26.0	26.0	25.5	25.0
23	34.9	35.4	35.8	34.1	30.1	29.9	29.7	29.1	28.3	27.9	27.3	26.7
24	35.6	33.3	34.1	34.2	32.4	31.0	30.0	24.3	24.4	25.0	25.2	25.6
25	35.0	36.0	36.7	35.7	35.0	33.2	32.5	30.8	30.4	29.0	28.8	28.6
26	32.7	34.0	32.7	32.1	31.8	31.1	29.2	28.5	28.2	27.8	27.2	27.0
27	34.2	35.2	35.8	34.9	33.2	31.5	30.1	29.5	29.2	29.0	28.7	28.4
28	33.8	34.0	35.0	33.0	31.4	30.5	30.0	26.1	25.7	25.9	26.1	26.0
29	31.0	29.7	27.5	27.2	27.0	26.5	26.2	26.1	25.8	25.4	25.4	25.4
30	33.2	35.3	34.0	25.2	26.2	26.8	27.0	26.2	26.2	26.2	26.8	27.0
Mean	34.1	34.4	34.2	33.0	31.9	30.5	29.4	28.5	28.2	28.0	27.8	27.6

กรุงเทพฯ เมษายน ๒๕๐๗ Bangkok April 1964

ความชื้นสัมพันธ์รายชั่วโมงประจำวันเป็นเรือนร้อย

Hourly Relative Humidity in Percent

Time / Date	เวลากรุงเทพ ฯ 0100	0200	0300	0400	0500	0600	0700	0800	0900	1000	1100	1200
												Bangkok Standard Time
1	81.0	81.0	83.0	83.0	84.0	84.0	82.0	76.0	67.0	59.0	57.0	52.0
2	87.0	87.0	87.0	88.0	91.0	92.0	92.0	83.0	69.0	65.0	60.0	56.0
3	82.0	83.0	82.0	82.0	82.0	82.0	84.0	78.0	68.0	62.0	60.0	54.0
4	83.0	85.0	86.0	87.0	88.0	89.0	89.0	79.0	69.0	60.0	55.0	53.0
5	85.0	87.0	88.0	89.0	89.0	92.0	91.0	85.0	75.0	69.0	66.0	63.0
6	89.0	89.0	89.0	91.0	91.0	91.0	91.0	84.0	74.0	68.0	64.0	58.0
7	87.0	86.0	87.0	87.0	90.0	92.0	92.0	85.0	72.0	66.0	67.0	62.0
8	88.0	90.0	89.0	88.0	88.0	88.0	85.0	79.0	72.0	67.0	63.0	58.0
9	84.0	85.0	85.0	87.0	87.0	89.0	87.0	80.0	64.0	56.0	56.0	55.0
10	89.0	91.0	92.0	91.0	90.0	93.0	91.0	82.0	73.0	63.0	53.0	50.0
11	85.0	85.0	88.0	88.0	88.0	89.0	87.0	79.0	70.0	67.0	63.0	62.0
12	85.0	86.0	84.0	85.0	85.0	85.0	88.0	79.0	74.0	64.0	62.0	57.0
13	82.0	85.0	87.0	89.0	91.0	85.0	80.0	75.0	73.0	68.0	58.0	54.0
14	83.0	83.0	83.0	87.0	89.0	90.0	89.0	78.0	62.0	55.0	53.0	50.0
15	86.0	88.0	87.0	87.0	86.0	88.0	88.0	81.0	72.0	68.0	63.0	63.0
16	85.0	87.0	88.0	91.0	91.0	92.0	89.0	76.0	70.0	66.0	62.0	58.0
17	82.0	88.0	85.0	87.0	87.0	87.0	85.0	75.0	63.0	64.0	61.0	57.0
18	82.0	83.0	84.0	87.0	87.0	87.0	86.0	81.0	72.0	67.0	63.0	56.0
19	80.0	88.0	92.0	89.0	89.0	89.0	87.0	84.0	74.0	67.0	62.0	59.0
20	85.0	85.0	85.0	85.0	90.0	89.0	87.0	83.0	70.0	63.0	59.0	60.0
21	84.0	86.0	86.0	88.0	89.0	92.0	92.0	85.0	78.0	68.0	64.0	60.0
22	83.0	85.0	86.0	88.0	88.0	88.0	88.0	78.0	67.0	60.0	59.0	53.0
23	92.0	91.0	89.0	90.0	93.0	94.0	94.0	86.0	73.0	65.0	60.0	55.0
24	82.0	85.0	86.0	87.0	91.0	91.0	85.0	78.0	70.0	63.0	56.0	52.0
25	87.0	91.0	91.0	92.0	92.0	92.0	92.0	83.0	71.0	64.0	58.0	52.0
26	86.0	87.0	88.0	85.0	83.0	95.0	92.0	92.0	96.0	88.0	71.0	64.0
27	91.0	87.0	87.0	85.0	87.0	88.0	87.0	78.0	72.0	66.0	62.0	58.0
28	86.0	89.0	89.0	92.0	94.0	94.0	92.0	85.0	86.0	73.0	66.0	65.0
29	91.0	91.0	89.0	92.0	93.0	94.0	90.0	78.0	69.0	67.0	63.0	66.0
30	94.0	95.0	95.0	96.0	97.0	96.0	93.0	83.0	76.0	69.0	63.0	61.0
Mean	85.5	87.0	87.2	88.1	89.0	89.9	88.5	80.9	72.0	65.6	61.0	57.4

Time / Date	1300	1400	1500	1600	1700	1800	1900	2000	2100	2200	2300	2400
1	49.0	51.0	50.0	52.0	55.0	61.0	74.0	76.0	81.0	83.0	85.0	86.0
2	53.0	55.0	53.0	52.0	55.0	61.0	71.0	78.0	80.0	80.0	80.0	81.0
3	49.0	48.0	49.0	51.0	60.0	70.0	79.0	81.0	83.0	84.0	84.0	82.0
4	50.0	52.0	48.0	49.0	60.0	69.0	78.0	78.0	80.0	81.0	83.0	84.0
5	63.0	60.0	51.0	51.0	55.0	61.0	71.0	79.0	82.0	85.0	86.0	89.0
6	53.0	54.0	48.0	51.0	52.0	58.0	73.0	80.0	80.0	81.0	85.0	85.0
7	58.0	58.0	55.0	56.0	58.0	72.0	79.0	82.0	83.0	85.0	86.0	87.0
8	57.0	52.0	58.0	60.0	64.0	73.0	79.0	80.0	80.0	81.0	82.0	83.0
9	52.0	48.0	43.0	44.0	48.0	58.0	67.0	76.0	81.0	84.0	86.0	88.0
10	51.0	50.0	51.0	51.0	56.0	65.0	74.0	80.0	82.0	85.0	85.0	85.0
11	62.0	57.0	52.0	52.0	55.0	58.0	66.0	72.0	78.0	81.0	83.0	85.0
12	56.0	51.0	48.0	49.0	56.0	64.0	72.0	70.0	76.0	79.0	80.0	81.0
13	56.0	53.0	54.0	59.0	63.0	67.0	76.0	77.0	82.0	81.0	81.0	80.0
14	48.0	49.0	49.0	57.0	62.0	66.0	59.0	63.0	68.0	78.0	81.0	83.0
15	58.0	57.0	54.0	57.0	61.0	69.0	75.0	77.0	79.0	82.0	83.0	84.0
16	54.0	53.0	51.0	52.0	59.0	66.0	74.0	80.0	80.0	81.0	84.0	84.0
17	54.0	51.0	54.0	53.0	62.0	75.0	77.0	79.0	81.0	80.0	82.0	80.0
18	53.0	52.0	53.0	54.0	57.0	69.0	74.0	76.0	73.0	76.0	76.0	79.0
19	57.0	54.0	54.0	56.0	57.0	63.0	77.0	77.0	77.0	78.0	79.0	90.0
20	59.0	53.0	48.0	43.0	50.0	60.0	70.0	73.0	81.0	84.0	85.0	84.0
21	58.0	55.0	53.0	75.0	72.0	75.0	67.0	77.0	77.0	78.0	80.0	83.0
22	50.0	61.0	90.0	86.0	83.0	87.0	91.0	89.0	86.0	88.0	88.0	92.0
23	50.0	51.0	53.0	48.0	63.0	65.0	73.0	80.0	75.0	77.0	80.0	81.0
24	51.0	51.0	53.0	51.0	60.0	67.0	74.0	90.0	90.0	84.0	84.0	86.0
25	50.0	45.0	43.0	48.0	49.0	56.0	58.0	63.0	63.0	70.0	74.0	82.0
26	60.0	56.0	60.0	63.0	63.0	67.0	68.0	74.0	75.0	78.0	84.0	85.0
27	58.0	52.0	54.0	58.0	57.0	64.0	73.0	77.0	78.0	80.0	82.0	83.0
28	58.0	57.0	57.0	62.0	69.0	76.0	77.0	82.0	83.0	86.0	80.0	85.0
29	72.0	75.0	70.0	75.0	78.0	84.0	85.0	89.0	91.0	92.0	93.0	93.0
30	59.0	53.0	57.0	89.0	93.0	92.0	91.0	91.0	93.0	95.0	92.0	92.0
Mean	55.3	53.8	53.8	56.8	61.1	67.9	74.1	78.2	79.9	81.9	83.1	84.7

กรุงเทพฯ เมษายน ๒๕๐๗ Bangkok April 1964

ทิศและกำลังลมรายชั่วโมง (นอต)

Hourly Direction and Force of Surface Winds (Knot)

Time / Date	0100		0200		0300		0400		0500		0600	
	Dir.	Force	Dir.	Force	Dir.	Force	Dir.	Force	Dir.	Force	Dir.	Force
1	S	4	S	8	S	5	S	6	S	5	S	4
2	SSW	4	S	1	S	2	S	1	C	0	C	0
3	SSW	8	SSW	6	SSW	6	SSW	6	SSW	4	SSW	3
4	SSW	6	S	3	S	3	S	2	S	2	S	1
5	S	2	C	0	SSE	4	C	0	S	3	C	0
6	S	2	S	1	SSE	1	S	4	SSE	4	C	0
7	SSE	10	S	7	SSE	2	SSE	3	C	0	C	0
8	SSW	2	SSW	4	SSW	3	SSW	5	SSW	4	SSW	4
9	SSW	3	SSW	4	SSW	3	SSW	4	SSW	1	C	0
10	SSW	3	S	1	S	2	S	3	SSW	1	C	0
11	SSW	9	S	4	S	2	SSE	3	SSE	2	SSE	2
12	SSW	9	SSW	5	SSW	2	SSW	2	SSW	3	SSW	2
13	S	3	SSW	2	C	0	C	0	C	0	C	0
14	SSW	1	C	0	C	0	C	0	C	0	C	0
15	C	0	SSW	1	S	1	C	0	C	0	ESE	1
16	SSW	2	S	3	SSW	2	C	0	C	0	C	0
17	S	3	S	2	S	2	S	2	SSE	2	SSE	2
18	S	2	S	1	SE	1	WSW	2	NW	1	C	0
19	ESE	2	SE	3	C	0	NE	1	NNE	1	C	0
20	SW	1	SSW	2	SSW	3	S	2	C	0	C	0
21	S	1	C	0	C	0	C	0	C	0	C	0
22	C	0	C	0	C	0	N	1	NE	1	NNE	1
23	NNE	2	C	0	C	0	C	0	C	0	C	0
24	C	0	C	0	C	0	C	0	C	0	C	0
25	NE	1	NNE	1	C	0	C	0	C	0	C	0
26	C	0	C	0	WSW	1	C	0	SSE	9	S	11
27	C	0	NNE	5	N	4	NNE	4	NNE	3	N	2
28	SSW	1	C	0	C	0	C	0	C	0	C	0
29	C	0	E	3	C	0	C	0	C	0	C	0
30	NE	1	ENE	1	NNE	1	NNE	1	C	0	C	0
Freq.	SSW	2.7	S	2.5	C	1.7	C	1.7	C	1.5	C	1.1

Time / Date	0700		0800		0900		1000		1100		1200	
	Dir.	Force	Dir.	Force	Dir.	Force	Dir.	Force	Dir.	Force	Dir.	Force
1	S	3	S	8	SSW	9	SSW	13	SSW	13	S	13
2	C	0	S	6	S	10	S	6	SSW	8	SSW	10
3	SSW	3	SSW	4	SSW	10	SSW	10	SSW	12	SSW	13
4	SSE	1	S	6	SSW	10	SSW	6	SSW	6	SSW	8
5	C	0	C	0	S	7	S	10	SSW	7	SSW	7
6	NE	1	NE	1	S	1	SSE	5	S	5	S	6
7	C	0	SE	4	SSE	7	SSE	8	SE	8	SSE	8
8	SSW	5	SSW	4	S	9	SSW	9	S	9	SSW	8
9	C	0	SSW	1	SSW	6	SSW	6	SSW	9	SSW	9
10	C	0	S	1	SSW	6	SW	7	SSW	6	SSW	6
11	SSE	2	S	3	S	7	S	10	S	6	SSW	9
12	C	0	SSW	8	S	4	S	2	SSE	2	SSE	3
13	E	2	C	0	S	3	SSE	6	S	1	SSW	5
14	C	0	WSW	1	WSW	3	WSW	1	SW	5	SW	5
15	E	1	E	1	S	4	S	5	SSW	5	SSW	5
16	C	0	S	7	SSW	5	S	4	SSW	5	SW	5
17	SSE	6	S	12	SSW	6	SSW	11	SSW	9	SSW	11
18	ENE	1	NNE	1	C	0	SSW	1	SSW	6	SSW	9
19	N	2	NE	1	C	0	SSE	2	S	3	S	1
20	C	0	C	0	SSW	4	SSW	4	SW	4	SSW	5
21	C	0	C	0	ESE	1	SSW	4	S	5	SSW	6
22	N	1	N	1	NNE	2	NNE	3	NNE	3	NNE	3
23	W	1	WNW	1	C	0	NNE	1	E	1	NE	2
24	C	0	C	0	N	1	WNW	1	SW	2	SW	2
25	NNE	1	NNE	2	N	2	NE	3	NNE	4	NNE	7
26	SW	3	NNW	5	NNW	1	NNE	3	N	1	WNW	4
27	N	1	N	1	C	0	C	0	W	1	E	2
28	E	3	SW	4	SW	1	SW	3	SSW	3	E	8
29	E	2	E	3	E	3	E	3	SW	1	SW	8
30	NNE	1	NE	1	ENE	1	ENE	1	ENE	1	E	1
Freq.	C	1.3	S	2.9	S,SSW	4.1	SSW	4.9	SSW	5.0	SSW	6.3

กรุงเทพฯ เมษายน ๒๕๐๗ Bangkok April 1964

ทิศและกำลังลมรายชั่วโมง (นอต)

Hourly Direction and Force of Surface Winds (Knot)

Time	1300		1400		1500		1600		1700		1800	
Date	Dir.	Force	Dir.	Force	Dir.	Force	Dir.	Force	Dir.	Force	Dir.	Force
1	SSW	14	SW	10	SSW	14	SSW	13	SSW	10	SSW	10
2	SSW	6	SW	11	SSW	12	SSW	11	SW	7	SSW	8
3	SSW	13	SSW	13	S	13	S	10	S	10	SSW	13
4	SSW	10	SSW	10	SSW	9	SSW	9	S	11	S	11
5	SSW	9	S	6	S	6	SSW	10	S	6	SSE	7
6	S	8	S	5	S	6	S	5	SSE	5	SSE	5
7	S	7	SSE	10	S	9	SSW	10	S	10	S	4
8	SSW	9	SSW	10	SSW	13	S	13	S	10	S	9
9	SW	7	SW	7	SSW	5	SSW	7	SSW	9	SSW	9
10	SSW	7	SSW	9	SSW	8	SSW	9	SSW	9	SSW	9
11	SSW	9	SSW	7	SSW	9	SSW	7	SSW	9	SSW	9
12	S	4	SSW	5	SW	5	SW	6	SW	6	SSW	5
13	SSW	5	SSW	9	SW	13	SSW	13	SSW	15	SSW	9
14	SSW	5	SW	8	SW	6	SSW	12	SSW	10	E	12
15	SW	4	SSW	5	SSW	3	S	5	S	9	SSW	7
16	SSW	6	S	5	S	6	S	6	S	5	S	6
17	SSW	11	SSW	12	SSW	5	SSW	11	SSW	11	SSW	10
18	SSW	6	SSW	6	SSW	6	S	10	SSW	12	S	5
19	SE	6	SSW	5	S	6	S	6	S	6	S	7
20	S	6	SSW	6	SSW	6	SSE	4	S	6	S	6
21	SSW	4	SW	6	NW	5	ESE	2	ESE	8	ESE	5
22	NNE	1	E	17	N	1	NNE	2	NNE	1	C	0
23	NE	1	N	1	SSW	3	SSW	3	N	1	C	0
24	SSW	5	SSE	5	NE	4	S	4	SSW	9	S	8
25	WNW	5	NNE	5	N	5	N	3	N	4	NNE	4
26	NNW	1	C	0	SW	7	SW	5	SW	3	SSW	3
27	N	2	S	3	WSW	4	SW	5	SW	5	SW	3
28	S	4	S	3	WSW	3	SSW	6	SSW	3	SSW	3
29	S	6	E	9	ENE	4	NE	4	N	3	C	0
30	C	0	C	0	SSE	17	C	0	C	0	C	0
Freq.	SSW	6.0	SSW	6.9	SSW	7.1	SSW	7.0	SSW	7.1	SSW	6.2

Time	1900		2000		2100		2200		2300		2400	
Date	Dir.	Force	Dir.	Force	Dir.	Force	Dir.	Force	Dir.	Force	Dir.	Force
1	SSW	7	SSW	7	SSW	8	SSW	7	SSW	6	SSW	3
2	SSW	9	SSW	9	SSW	9	SSW	9	SSW	6	SSW	9
3	SSW	14	SSW	10	SSW	11	SSW	9	SSW	6	SSW	11
4	S	8	S	8	S	7	SSW	4	S	3	S	3
5	S	5	S	5	S	4	S	3	S	4	S	4
6	SSE	5	SSE	5	SSE	6	SSE	9	SSE	9	SSE	10
7	SSW	5	SSW	4	SSW	7	SSW	3	SSW	2	SSW	2
8	S	4	SSW	6	SSW	5	S	3	S	4	S	5
9	SSW	7	SSW	5	SSW	2	SSW	2	SSW	2	SSW	3
10	SSW	10	SSW	7	SSW	5	SSW	7	SSW	8	SSW	5
11	SSW	9	SSW	4	SSW	6	SSW	8	SSW	6	SSW	7
12	SSW	3	SSW	4	SSW	2	SSW	5	SSW	2	S	3
13	SSW	4	S	3	S	4	SSW	6	SSW	3	SSW	2
14	S	2	S	3	SSE	3	SSW	6	SSW	5	C	0
15	SSW	6	SSW	6	SSW	2	SSW	6	SSW	4	SSW	1
16	S	5	S	4	S	4	S	7	S	5	S	6
17	S	9	S	9	S	5	S	5	S	4	S	2
18	S	7	S	13	SSE	11	SSE	9	SSE	9	SSE	9
19	S	5	S	7	S	7	S	4	S	4	SW	1
20	SE	4	SSE	5	S	5	SSW	4	S	1	S	2
21	SSE	9	C	0	C	0	C	0	ENE	3	NNE	1
22	C	0	NNE	1	NNE	3	N	2	NNE	2	NNE	3
23	S	5	E	2	SE	2	C	0	C	0	C	0
24	SE	12	SSW	3	SSW	1	SSW	1	N	4	C	0
25	N	1	NE	1	C	0	C	0	C	0	C	0
26	SSW	6	C	0	C	0	C	0	C	0	C	0
27	SSW	3	SSW	5	SSW	4	SSW	4	SSW	2	SSW	2
28	SSW	4	S	6	SW	2	SE	1	S	4	C	0
29	NNW	1	NE	3	C	0	C	0	C	0	C	0
30	C	0	C	0	C	0	C	0	C	0	C	0
Freq.	SSW	5.6	SSW	4.8	SSW	4.2	SSW	4.1	SSW	3.6	SSW	3.1

กรุงเทพฯ เมษายน ๒๕๐๗ Bangkok April 1964

จำนวนฝนรายชั่วโมงเป็นมิลลิเมตร

Hourly Rainfall in Millimetres

Time / Date	เวลากรุงเทพ ฯ 0100	0200	0300	0400	0500	0600	0700	0800	0900	1000	1100	1200
									Bangkok Standard Time			
1												
2												
3												
4												
5												
6												
7												
8												
9												
10												
11												
12												
13												
14												
15												
16												
17												
18												
19		0.8										
20												
21					0.4							
22												
23												
24												
25												
26						4.8	0.2	1.5	0.1			
27												
28												
29												
30												
Total		0.8			0.4	4.8	0.2	1.5	0.1			

Time / Date	1300	1400	1500	1600	1700	1800	1900	2000	2100	2200	2300	2400
1												
2												
3												
4												
5												
6												
7												
8												
9												
10												
11												
12												
13												
14												
15												
16												
17												
18												
19												
20												
21				1.5	1.3							
22			18.2									
23												
24									0.6	0.2		
25												
26												
27												
28												
29	0.7											
30				14.1	0.7							
Total	0.7		18.2	15.6	2.0				0.6	0.2		

กรุงเทพฯ เมษายน ๒๕๐๗ Bangkok April 1964

Date	ทรรศนวิสัยทางนอน (กม.) Horizontal Visibility (Km.) เวลากรุงเทพ ฯ				จำนวนเมฆ (0 – 8) Amount of Clouds (0 – 8) Bangkok Standard Time			
Time	0700	1000	1300	1600	0700	1000	1300	1600
1	6.4	12.8	14.4	11.2	7	6	3	2
2	8.0	12.8	16.0	8.0	5	5	5	5
3	8.0	8.0	8.0	6.4	5	5	5	3
4	6.4	11.2	11.2	11.2	5	4	3	2
5	8.0	11.2	12.8	8.0	5	5	4	2
6	8.0	11.2	8.0	8.0	6	5	5	3
7	4.8	12.8	12.8	9.6	3	3	6	6
8	4.8	11.2	12.8	8.0	7	7	7	4
9	4.8	12.8	11.2	11.2	7	7	3	3
10	4.8	6.4	8.0	6.4	5	4	3	2
11	6.4	8.0	6.4	6.4	5	5	4	3
12	4.8	12.8	12.8	11.2	5	6	5	3
13	4.8	6.4	8.0	8.0	7	7	7	5
14	4.8	8.0	8.0	8.0	7	7	7	7
15	8.0	12.8	12.8	11.2	7	7	6	5
16	4.8	14.4	11.2	8.0	7	6	4	4
17	6.4	12.8	16.0	16.0	4	5	4	4
18	6.4	8.0	12.8	11.2	6	6	6	6
19	12.8	12.8	12.8	12.8	6	6	6	5
20	8.0	12.8	12.8	12.8	5	5	5	5
21	8.0	8.0	12.8	4.8	7	7	7	7
22	12.8	12.8	12.8	11.2	6	5	7	7
23	11.2	8.0	12.8	11.2	7	8	6	7
24	6.4	6.4	12.8	12.8	7	7	7	6
25	8.0	11.2	12.8	11.2	7	6	5	6
26	4.8	11.2	8.0	12.8	8	8	7	7
27	11.2	8.0	9.6	11.2	7	7	7	6
28	6.4	12.8	12.8	8.0	8	7	7	7
29	11.2	12.8	9.6	11.2	5	6	7	7
30	4.8	4.8	4.8	4.8	7	7	5	7
Mean	7.2	10.5	11.3	9.8	6.1	6.0	5.4	4.9

วันที่ Date	ชนิดของเมฆ Form of Clouds			
	0700	1000	1300	1600
1	CuScAcCiCs	CuScCiCs	CuScAcCiCs	CuAcCiCs
2	CuAcCiCs	CuScCiCs	CuScCiCs	CuCbCiCs
3	CuScAcCiCs	CuScAcCiCs	CuCbCiCs	CuCbCiCs
4	CuScAcCiCs	CuCiCs	CuCiCs	CuCbCiCs
5	CuScCiCs	CuScCiCs	CuScCiCs	CuCbCiCs
6	CuScCiCs	CuScCiCs	CuScCiCs	CuCiCs
7	CuCiCs	CuCiCs	CuCiCs	CuCbAcCiCs
8	CuCiCs	CuScCiCs	CuScCbCiCs	CuCbAcCiCs
9	CuScAcAsCiCs	CuScCiCs	CuScCiCs	CuCbCi
10	AcCiCs	CuCiCs	CuCiCs	CiCs
11	ScCiCs	CuScCiCs	CuScCiCs	CuCiCs
12	ScCiCs	CuCiCs	CuCiCs	CuCbCiCs
13	CuScCiCs	CuScCiCs	CuScCiCs	CuCbCiCs
14	CuScAcCiCs	CuScAcCiCs	CuScCiCs	CuScCbCiCs
15	AcCiCs	CuAcCiCs	CuCiCs	CuCbCiCs
16	CuScCiCs	CuCiCs	CuCiCs	CuCbCiCs
17	CuCiCs	CuScCiCs	CuScCiCs	CuCbCiCs
18	CuScCbAcCiCs	CuScCbAcCiCs	CuScCbCiCs	CuCbCiCs
19	CuScCiCs	CuCiCs	CuCbCiCs	CuCbAcCiCs
20	CuAcCiCs	CuCiCs	CuCbCiCs	CuCbCiCs
21	CuScAcAsCiCs	CuScAcCiCs	CuScAcCiCs	CuScAcAsCiCs
22	CuScAcCiCs	CuScAcCiCs	CuScCbAcAsCiCs	CuScCbAcAsCiCs
23	CuScCbAcCiCs	CuScAcCiCs	CuCbCiCs	CuScCbAcAsCiCs
24	CuScAcCiCs	CuScAcCiCs	CuScCbAcCiCs	CuScCbAcAsCiCs
25	ScAcAsCiCs	CuScAcCiCs	CuAcCiCs	CuScCbAcCiCs
26	CuScCbAcAsCiCs	CuScCbAcAsCiCs	CuScAcAsCiCs	CuScCbAcCiCs
27	CuScAcCiCs	CuScAcCiCs	CuCbCiCs	CuCbCiCs
28	CuScCbAcAsCiCs	CuScCbAcCiCs	CuScCbAcCiCs	CuCbAcCiCs
29	CuScCbAcCiCs	CuScAcCiCs	CuScCbAcAsCiCs	CuScCbAcAsCiCs
30	CuScAcCiCs	CuAcCiCs	CuCbCiCs	CuScCbAcAsCiCs

กรุงเทพฯ เมษายน ๒๕๐๗ Bangkok April 1964

ค่าเฉลี่ยของผลการตรวจอุตุนิยมวิทยาประจำวันและประจำเดือน

Daily and Monthly Values of Meteorological Elements

Date	Mean Barometric Pressure + 1000mb.	Temperature Max.	Temperature Min.	Temperature Range	Temperature Mean	Relative Humidity	Wind Velocity Extreme	Wind Velocity Mean	Mean Amount of Cloud	Total Rainfall	Mean Visibility	Amount of Evaporation	Weather Remarks
		°C.	°C.	°C.	°C.	%	Knot	Knot	0 — 8	mm.	km.	mm.	
1	08.99	33.5	26.4	7.1	29.4	70.5	22.0	8.3	4.9	-	10.6	3.4	◐ ⌒ ═ ∞
2	10.00	34.4	25.3	9.1	29.5	73.2	20.0	6.4	4.5	-	11.8	3.3	◐ ⌒ ═ ∞
3	09.07	34.5	26.9	7.6	29.8	71.6	23.0	9.1	4.4	-	8.2	3.3	◐ ⌒ ═ ∞
4	07.86	34.6	26.6	8.0	29.6	72.3	23.0	6.1	3.9	-	9.8	3.5	◐ ⌒ ═
5	08.73	34.5	25.8	8.7	29.3	75.5	19.0	4.5	4.0	-	11.2	3.1	◐ ⌒ ═ ∞ ↘
6	09.13	35.5	25.7	9.8	30.0	74.1	19.0	4.5	4.0	-	10.6	3.2	◐ ⌒ ═ ∞
7	07.64	34.9	26.3	8.6	29.7	76.3	22.0	5.4	4.5	-	10.2	3.5	◐ ⌒ ═ ∞ ↘
8	08.03	35.2	27.4	7.8	30.2	75.2	21.0	6.6	6.1	-	8.6	2.8	◐ ⌒ ═ ∞
9	09.06	35.9	27.0	8.9	30.4	70.4	18.0	4.6	5.0	-	9.0	3.9	◐ ⌒ ═ ∞
10	08.62	35.1	25.9	9.2	30.0	73.9	17.0	5.4	3.9	-	6.8	3.5	◐ ⌒ ═ ∞
11	07.83	35.0	27.2	7.8	30.4	73.0	19.0	6.2	4.6	-	6.6	3.6	◐ ⌒ ═ ∞
12	08.69	36.1	27.2	8.9	30.8	71.5	15.0	3.8	5.4	-	8.8	4.0	◐ ⌒ ═ ∞
13	08.89	35.5	25.6	9.9	30.2	73.2	23.0	4.5	6.6	-	7.4	3.3	◐ ⌒ ═ ∞ ↘
14	08.01	36.0	26.5	9.5	30.3	69.4	19.0	3.7	6.6	-	8.2	3.5	◐ ⌒ ═ ∞ ↘
15	06.38	35.3	25.1	10.2	30.0	74.7	19.0	3.5	6.3	-	9.2	3.6	◐ ⌒ ═ ∞
16	05.47	35.6	26.6	9.0	30.6	73.9	18.0	4.1	5.6	-	8.6	3.3	◐ ⌒ ═ ∞
17	06.00	35.5	27.1	8.4	30.6	72.9	21.0	6.8	5.3	-	11.0	3.9	◐ ⌒ ═
18	07.34	36.0	26.5	9.5	30.5	72.0	19.0	5.3	5.9	-	9.6	3.5	◐ ⌒ ═ ↘
19	06.70	35.3	25.3	10.0	30.0	74.1	17.0	3.3	5.5	0.8	12.6	3.3	◐ ⌒ ↘ ⊙
20	05.81	36.4	26.4	10.0	30.8	72.1	16.0	3.3	5.0	-	11.6	3.3	◐ ⌒ ═ ↘
21	07.01	36.2	25.9	10.3	29.3	75.9	28.0	2.5	6.9	3.2	9.8	3.0	◐ ⌒ ═ ⚡ (⚡) ↘ ⊙
22	08.64	36.1	22.5	13.6	27.6	79.8	38.0	2.1	6.5	18.2	10.6	2.0	◐ ⌒ ═ ⚡ (⚡) ↘ ⊙
23	08.85	36.6	23.8	12.8	28.9	74.1	2.0	1.1	7.3	-	11.8	3.5	◐ ⌒ ═ ∞ (⚡) ↘
24	08.26	36.3	24.1	12.2	29.0	73.6	35.0	2.6	7.1	0.8	10.8	2.9	◐ ⌒ ═ ∞ ⚡ (⚡) ↘ ⊙
25	08.21	36.9	24.4	12.5	29.9	69.4	14.0	2.0	6.8	-	11.2	3.6	◐ ⌒ ═ ∞ ↘
26	08.69	34.6	22.4	12.2	28.4	77.5	25.0	2.6	7.3	6.6	10.6	2.3	◐ ⌒ ∞ ↘ ⊙
27	07.80	36.0	24.4	11.6	29.7	73.5	14.0	2.7	7.0	-	12.0	2.8	◐ ⌒ ═ ∞ ↘
28	07.84	35.2	25.3	9.9	28.8	78.5	30.0	2.6	7.3	-	11.8	2.5	◐ ⌒ ═ ∞ ⚡ (⚡) ↘
29	08.91	33.8	24.0	9.8	27.3	82.5	28.0	2.2	6.8	0.7	11.0	1.7	◐ ⌒ ⚡ (⚡) ↘ ⊙
30	07.63	35.9	24.0	11.9	27.8	84.0	40.0	1.1	6.8	14.8	5.8	2.1	◐ ⌒ ═ ∞ ⚡ (⚡) ↘ ⊙
Totals										45.1		95.2	
Mean	08.00	35.4	25.6	9.8	29.6	74.3	21.5	4.2	5.7		9.9	3.2	
Abs. Max.	12.50	36.9		13.6		97.0	40.0			18.2		4.0	
Days	2nd	25th		22nd		30th	30th			22nd		12th	
Abs. Min.	02.60		22.4	7.1		43.0						1.7	
Days	20th		26th	1st		3days						29th	

กรุงเทพ ฯ – BANGKOK

ผลสรุปการตรวจประจำเดือน เมษายน ๒๕๐๗

Monthly Summary for April 1964

1. ความกดอากาศ – AIR PRESSURE

สูงสุด	Extreme Maximum	1012.50	mb.	เมื่อ – on the 2nd
ต่ำสุด	Extreme Minimum	1002.60	mb.	เมื่อ – on the 20th
ระยะเปลี่ยนประจำวันสูงสุด	Max. Diurnal Range	6.70	mb.	เมื่อ – on the 19th
ปานกลางสูงสุด	Mean Maximum	1010.55	mb.	
ปานกลางต่ำสุด	Mean Minimum	1005.35	mb.	
ปานกลาง	Mean	1008.00	mb.	

2. อุณหภูมิอากาศ – AIR TEMPERATURE

สูงสุด	Extreme Maximum	36.9	°C.	เมื่อ – on the 25th
ต่ำสุด	Extreme Minimum	22.4	°C.	เมื่อ – on the 26th
ระยะเปลี่ยนประจำวันสูงสุด	Max. Diurnal Range	13.6	°C.	เมื่อ – on the 22nd
ปานกลางสูงสุด	Mean Maximum	35.4	°C.	
ปานกลางต่ำสุด	Mean Minimum	25.6	°C.	
ปานกลาง	Mean	29.6	°C.	

3. ความชื้นสัมพันธ์ – RELATIVE HUMIDITY

สูงสุด	Highest	97.0	%	เมื่อ – on the 30th
ต่ำสุด	Lowest	43.0	%	เมื่อ – on the 9,20,25
ปานกลาง	Mean	74.3	%	

4. ลม – SURFACE WINDS

ความเร็วสูงสุด	Greatest Velocity	40.0	Knot
ความเร็วปานกลาง	Mean Velocity	4.2	Knot
ทิศร่วม	Resultant Direction	S 7° 42' W	

5. ฝนตก – RAINFALL

รวมทั้งเดือน	Total Amount	45.1	mm.		
ต่างจากปรกติ	Departure from normal	-44.7	mm.		
ความแรงของฝน	Greatest Intensity		mm.	in	minutes
ตกมากที่สุดในวันหนึ่ง	Heaviest fall in 24 hrs.	18.2	mm.	เมื่อ on the	22nd

6. หมายเหตุ – MISCELLANEOUS INFORMATION

ท้องฟ้าไม่มีเมฆ	Cloudless sky	0	
ท้องฟ้ามีเมฆบางส่วน	Partly cloudy sky	0	
ท้องฟ้ามีเมฆมาก	Cloudy sky	30	
ท้องฟ้ามีเมฆเต็ม	Overcast	0	
วันมีฝนตก	Rainy days	7	
วันมีน้ำค้าง	Days with dew	30	
วันมีหมอก	Days with ground fog	0	
วันมีฟ้าหรัวชื้น	Days with mist	27	
วันมีฟ้าหรัว	Days with haze	22	
วันมีพายุฟ้าคะนอง	Days with thunderstorm	6	
วันมีพายุฟ้าคะนองไม่ผ่านสถานี	Days with distant thunderstorm	7	
วันมีฟ้าแลบ	Days with lightning	17	
จำนวนไอน้ำรวมทั้งเดือน	Total Evaporation	95.2	mm.
จำนวนชั่วโมงที่มีแสงแดดทั้งเดือน	Total Duration of Sunshine		hrs.

สรุปผลการตรวจอุตุนิยมวิทยาประจำเดือน เมษายน ๒๕๐๗

Summary of Meteorological Observations for month of April 1964

สถานี Station	ค่าปานกลางความกดอากาศโดยลดและแก้แล้ว (เป็นมิลลิบาร์) Mean Reduced Barometric Presssure (in millibars)								
	1000 + จำนวนในตาราง 1000 + the numbers in the tables								ประจำเดือน For Month
	0100	0400	0700	1000	1300	1600	1900	2200	
Chiangrai	09.91	09.96	11.59	12.03	08.99	05.17	06.47	09.50	09.19
Pai	-	-	-	-	-	-	-	-	-
Mae Hongson	07.99	07.62	09.54	10.25	06.46	02.69	03.73	06.94	06.90
Chiangmai	08.33	07.97	09.76	10.14	07.31	03.54	04.49	07.62	07.40
Nan	08.20	09.21	10.24	10.84	07.82	04.01	04.93	07.13	07.80
Lampang	07.66	-	08.99	09.83	06.82	03.26	04.41	-	06.83
Phrae	06.84	06.62	08.07	09.53	06.86	03.39	04.03	06.56	06.48
Mae Sariang	-	-	-	-	-	-	-	-	-
Uttaradit	07.47	07.15	08.92	10.07	07.47	03.80	04.58	07.43	07.11
Loei	08.19	07.80	09.80	10.79	08.12	05.62	06.46	08.31	08.14
Nakhon Phanom	06.77	06.40	08.79	09.78	07.05	04.06	05.46	07.32	06.95
Udon Thani	08.11	07.69	09.76	10.60	07.75	04.83	05.98	08.37	07.89
Sakon Nakhon	08.39	-	09.73	10.72	08.20	05.54	06.72	-	08.22
Tak	06.87	06.12	08.04	09.36	06.44	03.40	04.05	06.83	06.39
Phitsanulok	07.99	07.55	09.26	10.47	07.92	04.55	05.16	07.71	07.58
Mae Sot	08.11	-	09.29	09.77	06.48	03.59	05.19	-	07.07
Mukdahan	06.96	06.98	08.64	09.45	06.70	03.95	05.44	06.57	06.84
Phetchabun	-	-	08.89	09.86	06.90	04.44	05.37	-	07.09
Khon Kaen	07.73	07.38	09.24	10.05	07.22	04.48	05.71	08.00	07.48
Roi Et	07.87	07.58	09.28	10.33	07.56	04.79	06.35	08.28	07.75
Nakhon Sawan	08.14	07.60	09.23	10.59	07.94	04.61	05.58	08.53	07.77
Chaiyaphum	-	-	09.60	10.48	07.59	04.97	06.49	-	07.83
Ubon Ratchathani	08.20	08.06	10.26	11.11	08.41	05.55	06.83	08.75	08.40
Nakhon Ratchasima	08.19	07.67	09.68	10.20	07.36	05.00	06.50	08.77	07.92
Surin	07.92	07.32	09.34	10.69	08.26	05.36	06.57	08.55	08.00
Lopburi	09.24	08.52	10.26	11.63	09.06	06.08	07.14	09.61	08.94
Suphanburi	10.33	09.58	11.63	12.50	10.06	07.13	08.52	10.91	10.08
Prachinburi	-	-	09.65	10.99	08.24	05.52	06.98	-	08.28
Sap Muang	-	-	10.47	10.22	07.84	05.75	07.47	-	08.35
Kanchanaburi	08.15	07.38	09.22	10.51	07.66	04.60	06.43	08.48	07.80
Don Muang	08.69	07.74	09.13	10.67	08.63	05.90	06.69	08.69	08.26
Aranyaprathet	08.72	07.73	09.86	11.38	08.70	06.06	07.50	09.49	08.68
Pom Phrachunlachomklao	-	-	08.89	10.62	08.74	06.08	07.23	-	08.31
Chonburi	07.75	07.03	08.59	09.99	08.09	05.53	06.59	08.45	07.75
Ko Sichang	-	-	09.31	10.99	09.10	06.62	07.37	-	08.68
Sattahip	09.45	08.67	09.89	11.59	10.16	07.90	08.32	09.93	09.49
Chanthaburi	08.70	07.93	09.35	10.68	08.66	06.53	07.80	09.60	08.66
Hua Hin	07.62	06.45	08.53	09.93	08.08	05.57	06.48	08.65	07.67
Prachuap Khirikhan	08.91	07.83	09.35	10.83	09.29	07.08	07.75	09.73	08.85
Khlong Yai	08.46	-	09.16	10.70	08.64	06.67	07.67	-	08.55
Chumphon	09.03	07.52	09.40	10.73	09.79	07.56	08.03	10.28	09.04
Ranong	08.88	07.66	08.89	10.32	08.76	06.45	07.17	09.24	08.42
Ban Don	09.06	08.04	09.49	10.89	08.94	06.24	07.37	09.74	08.72
Nakhon Si Thammarat	09.04	07.68	08.94	10.52	08.91	06.69	07.58	09.65	08.63
Phuket	08.63	08.37	08.44	09.94	08.41	05.79	06.94	08.36	08.11
Trang	08.88	07.88	08.89	10.23	08.20	06.20	07.34	09.37	08.37
Songkhla	08.51	07.23	07.86	12.13	10.79	07.63	05.77	07.83	08.48
Narathiwat	08.66	07.39	08.90	10.23	08.53	06.42	07.41	09.41	08.37

สถานี Station	อุณหภูมิอากาศ (°ซ) Temperature in °C.							
	ค่าปานกลาง Means							
	ประจำเดือน For Month	สูงสุด Max.	ต่ำสุด Min.	ประจำวัน Daily Extremes				ระยะเปลี่ยนประจำวัน Daily Range
				สูงสุด Highest	วันที่ Date	ต่ำสุด Lowest	วันที่ Date	
Chiangrai	26.9	35.2	18.7	28.3	11	25.4	12	16.5
Pai	-	-	-	-	-	-	-	-
Mae Hongson	29.5	37.6	21.4	31.5	23	25.6	25	16.2
Chiangmai	28.5	36.5	20.4	30.0	28	25.5	25	16.1
Nan	28.8	36.2	21.4	30.9	9	25.9	25	14.8
Lampang	30.3	38.3	22.3	31.7	10	27.8	25	16.0
Phrae	29.3	37.8	20.9	32.4	16	28.1	26	16.9
Mae Sariang	29.5	38.4	20.6	31.7	23	27.5	1,2	17.8
Uttaradit	31.1	38.9	23.2	32.9	17	28.6	25	15.7
Loei	28.5	36.0	21.0	30.4	11	26.1	12	15.0
Nakhon Phanom	29.2	35.3	23.1	31.9	28	24.9	1	12.2
Udon Thani	29.2	35.3	23.1	31.4	11	25.6	12	12.2
Sakon Nakhon	29.1	35.1	23.0	31.4	11	25.9	18	12.1
Tak	31.8	38.3	25.3	34.5	11	29.5	25	13.0
Phitsanulok	31.5	38.1	24.9	32.8	10,16	28.8	25	13.2
Mae Sot	29.9	37.7	22.1	32.0	21	28.2	2	15.6
Mukdahan	29.5	35.4	23.6	31.4	7,11	25.6	18	11.8
Phetchabun	30.3	37.5	23.1	32.5	10	28.1	12	14.4
Khon Kaen	30.3	36.8	23.8	32.4	6	26.1	12	13.0
Roi Et	30.3	36.2	24.3	31.9	20	28.3	18	11.9
Nakhon Sawan	32.2	38.6	25.7	34.0	11,17	28.1	25	12.9
Chaiyaphum	30.2	36.6	23.8	32.6	11	28.1	29	12.8
Ubon Ratchathani	30.4	36.2	24.7	32.3	17	25.0	18	11.5
Nakhon Ratchasima	30.7	37.4	23.9	32.6	11	28.6	22	13.5
Surin	29.6	35.9	23.3	31.4	7	28.3	24	12.6
Lopburi	31.2	37.7	24.6	33.0	7	27.5	25	13.1
Suphanburi	31.3	38.3	24.4	33.0	11	28.7	25	13.9
Prachinburi	31.0	37.4	24.7	33.1	7	28.3	28	12.7
Sap Muang	27.8	34.8	20.8	29.6	7,11	24.7	28	14.0
Kanchanaburi	31.7	38.5	24.8	34.1	11	29.1	29	13.7
Don Muang	30.6	35.6	25.5	31.8	14	29.0	26,29	10.1
Aranyaprathet	30.8	37.4	24.3	32.6	7	28.8	28	13.1
Pom Phrachunlachomklao	29.7	33.3	26.1	30.8	15	28.2	29	7.2
Chonburi	29.7	34.2	25.2	31.7	12	26.2	26	9.0
Ko Sichang	30.0	33.0	26.9	31.6	18	27.0	22	6.1
Sattahip	31.5	36.2	26.9	32.7	18	28.0	26	9.3
Chanthaburi	28.6	33.8	23.4	29.7	10,17	23.6	11	10.4
Hua Hin	29.0	33.3	24.7	30.7	8	27.7	26	8.6
Phrachuap Khirikhan	28.8	34.4	23.1	30.1	17	27.2	4	11.3
Khlong Yai	28.7	33.4	24.0	29.7	11	27.8	18	9.4
Chumphon	28.1	33.3	22.9	28.8	16,25	26.7	4	10.4
Ranong	28.7	34.5	23.0	29.5	24	27.4	4	11.5
Ban Don	28.3	34.7	21.9	29.7	28	26.7	6	12.8
Nakhon Si Thammarat	28.5	34.0	23.0	29.5	16	27.1	5	11.0
Phuket	29.4	34.0	24.8	30.6	9	28.0	3	9.2
Trang	29.9	36.7	23.0	31.0	22	29.0	2	13.7
Songkhla	28.8	32.9	24.8	30.0	17	27.6	5	8.1
Narathiwat	28.1	32.4	23.8	29.3	18	27.1	11	8.6

สถานี Station	อุณหภูมิอากาศ (°ซ.) Air Temperature in °C.								
	สูงสุดและต่ำสุด Extremes				ระยะเปลี่ยนประจำวัน Daily Range				ระยะเปลี่ยนระหว่างสูงสุดและต่ำสุด
	สูงสุด Max.	วันที่ Date	ต่ำสุด Min.	วันที่ Date	มากที่สุด Greatest	วันที่ Date	น้อยที่สุด Smallest	วันที่ Date	Range between Extreme Temp.
Chiangrai	38.0	10	16.4	1	20.3	8	9.6	26	21.6
Pai	-	-	-	-	-	-	-	-	-
Mae Hongson	39.5	20	18.8	17	19.7	17	8.5	26	20.7
Chiangmai	39.3	9	16.8	2	20.9	8	8.5	25	22.5
Nan	39.6	5	18.1	6	20.1	6	5.8	12	21.5
Lampang	41.1	8	19.0	1	21.1	8	10.4	25	22.1
Phrae	40.0	15	17.6	6	22.4	6,7	11.0	12	22.8
Mae Sariang	40.2	17	17.6	8	22.0	8	11.5	25	22.6
Uttaradit	40.7	7	20.2	7	20.5	7	11.1	25	20.5
Loei	39.5	7	18.1	6	21.1	6	9.5	12	21.4
Nakhon Phanom	39.0	28	20.0	13	14.8	16	5.3	9	19.0
Udon Thani	38.3	6	20.3	13	15.3	7	5.9	9	18.0
Sakon Nakhon	38.1	5,6	20.3	18	15.7	16	5.2	9	17.8
Tak	41.2	7	21.9	27	17.3	7	9.8	12	19.3
Phitsanulok	40.1	6,7	22.0	27	16.3	7	8.5	12	18.1
Mae Sot	39.3	7	19.5	6	19.1	6	13.5	28	19.8
Mukdahan	38.3	11	21.5	2	14.5	6	5.1	28	16.8
Phetchabun	40.6	7	20.0	6	19.8	6	10.9	9,25	20.6
Khon Kaen	40.1	6	20.9	12	15.4	6,16	9.3	25	19.2
Roi Et	38.6	16,20	22.0	13	15.2	13	8.1	29	16.6
Nakhon Sawan	41.2	7	21.2	19	15.7	6	9.3	25	20.0
Chaiyaphum	39.5	6	22.2	18	15.7	6	8.3	25	17.3
Ubon Ratchathani	38.7	10	21.3	18	15.1	13	4.9	28	17.4
Nakon Ratchasima	40.2	6	22.3	15	17.7	6	7.6	22	17.9
Surin	39.0	6	20.8	29	15.5	6	9.0	18	18.2
Lopburi	40.3	6	21.0	21	16.0	21	9.0	28	19.3
Suphanburi	40.4	18	21.9	25	17.0	6	10.4	28	18.5
Prachinburi	40.7	6	23.4	15	16.5	6	8.6	26	17.3
Sap Muang	38.6	7	17.9	2	19.0	6	6.4	28	20.7
Kanchanaburi	40.9	6	22.8	29	17.4	6	10.4	26	18.1
Don Muang	37.0	12	24.0	26	11.8	6,27	7.3	28	13.0
Aranyaprathet	40.0	6	22.5	23	15.3	19	8.5	26	17.5
Pom Phrachunlachomklao	34.7	22	21.4	26	11.4	25	5.6	4,5	13.3
Chonburi	36.5	12	21.2	26	10.9	2,6	6.4	8	15.3
Ko Sichang	34.6	21	22.8	26	8.6	25	3.8	29	11.8
Sattahip	37.7	6	22.5	26	11.0	26	4.6	29	15.2
Chanthaburi	35.1	9	20.4	15	13.1	15	9.0	22	14.7
Hua Hin	35.0	8	22.5	10	10.7	10	6.7	28	12.5
Prachuap Khirikhan	35.8	17,24	20.8	4	13.4	10	8.1	26	15.0
Khlong Yai	34.1	3days	22.5	18	10.9	15	7.0	24	11.6
Chumphon	35.2	20	20.6	4	13.2	20	7.8	23	14.6
Ranong	36.0	6,7	20.4	9	14.6	9	9.5	20,29	15.6
Ban Don	36.4	13,28	19.4	9	16.8	9	8.1	23	17.0
Nakhon Si Thammarat	35.5	16	20.8	5	13.1	11	7.7	27	14.7
Phuket	35.2	21	23.2	1	11.6	1	6.5	10	12.0
Trang	38.0	17,25	21.6	1	15.7	24	11.6	30	16.4
Songkhla	34.1	24	23.0	6	9.4	20	5.6	2	11.1
Narathiwat	34.5	25	22.7	5	10.7	25	6.7	2	11.8

สถานี Station	ความชื้นสัมพันธ์ (%) Relative Humidity in %								
	ค่าปานกลาง Means					ค่าสูงสุดและต่ำสุด Absolute Extremes			
	ประจำเดือน For Month	ประจำวัน Daily Extremes							
		สูงที่สุด Highest	วันที่ Date	ต่ำที่สุด Lowest	วันที่ Date	สูงที่สุด Highest	วันที่ Date	ต่ำที่สุด Lowest	วันที่ Date
Chiangrai	67.0	83.4	25	58.0	10	95.0	4days	18.0	17
Pai	-	-	-	-	-	-	-	-	-
Mae Hongson	54.5	82.8	25	44.5	23	98.0	25	20.0	17,22
Chaingmai	56.7	78.9	25	42.5	8	97.0	23	17.0	6,9
Nan	71.2	83.3	19	58.9	2	100.0	24	24.0	5
Lampang	52.4	71.3	25	40.3	5	95.0	14	18.0	1,2
Phrae	64.3	80.6	29	45.9	5	98.0	22,25	20.0	5
Mae Sariang	55.4	77.2	25	47.0	15	98.0	26,27	20.0	21
Uttaradit	59.5	74.3	30	47.8	17	94.0	30	21.0	5,6
Loei	65.5	78.7	29	51.5	6	95.0	1,30	15.0	7
Nakhon Phanom	69.6	90.6	1	59.4	7	99.0	2	34.0	6
Udon Thani	71.7	85.4	1	61.6	8	98.0	1,2	32.0	7
Sakon Nakhon	75.6	94.2	1	66.2	4	100.0	1	46.0	3,5,6
Tak	52.5	72.0	24,26	30.5	11	96.0	29	22.0	6
Phitsanulok	61.9	74.3	25	52.3	6	93.0	27	22.0	6
Mae Sot	58.4	71.7	26	49.0	19	95.0	3days	24.0	6
Mukdahan	67.5	86.2	1	57.0	12	100.0	2	33.0	11,16
Phetchabun	61.8	75.8	28	43.4	6	98.0	22,23	26.0	6
Khon Kaen	66.1	79.3	28	48.3	5	97.0	18	27.0	4
Roi Et	67.7	85.6	29	55.9	17	100.0	18	32.0	16
Nakhon Sawan	59.3	78.8	25	43.5	4	97.0	19	22.0	4,6
Chaiyaphum	56.3	73.2	28	42.2	5	94.0	28	27.0	2,5
Ubon Ratchathani	65.8	78.6	28	55.8	17	94.0	1	32.0	10
Nakhon Ratchasima	65.3	81.6	26	51.4	11	98.0	23	29.0	3days
Surin	72.4	93.5	23	59.0	6	100.0	23,24	36.0	6
Lopburi	66.9	79.1	23	55.1	10	100.0	20	29.0	5
Suphanburi	61.6	77.6	28	50.8	5	95.0	30	29.0	5
Prachinburi	66.1	86.8	28	52.4	6	100.0	21	36.0	12,19
Sap Muang	66.8	91.0	28	47.0	6	100.0	15	30.0	11
Kanchanaburi	57.9	74.2	22	43.8	11	98.0	3days	23.0	6
Don Muang	76.7	89.9	29	69.9	9	100.0	30	44.0	3
Aranyaprathet	71.5	84.5	28	56.1	5	95.0	29,30	26.0	10
Pom Phrachunlachomklao	71.8	82.0	26	67.4	9	96.0	26	56.0	9
Chonburi	68.8	82.3	29	58.3	6	96.0	3days	39.0	6
Ko Sichang	69.6	79.8	29	64.2	11	98.0	21	53.0	13
Sattahip'	74.3	85.3	29	67.9	9	99.0	26	48.0	19
Chanthaburi	81.9	88.8	25	76.4	6	100.0	3days	53.0	5
Hua Hin	73.5	81.3	26	66.6	20	93.0	12,26	49.0	8,16
Prachuap Khirikhan	78.0	81.9	27	74.3	16	96.0	2	54.0	2,16
Khlong Yai	77.1	84.3	24	72.7	9	98.0	4	55.0	28
Chumphon	79.6	86.3	29	76.7	7,16	98.0	30	55.0	20
Ranong	75.2	84.3	21	66.5	8	96.0	5days	45.0	6,8
Ban Don	74.7	82.1	23	71.0	7	96.0	9days	39.0	8
Nakhon Si Thammarat	79.2	85.6	27	75.0	13	98.0	5	47.0	22
Phuket	68.6	78.6	27	63.0	17	95.0	28	45.0	1
Trang	75.4	83.9	29	64.4	22	99.0	16	34.0	17
Songkhla	77.1	81.6	30	74.3	24	96.0	6	55.0	8
Narathiwat	79.1	85.5	9	75.8	30	98.0	14	60.0	30

สถานี Station	ลมผิวพื้น Surface Winds								
	ทิศร่วม Resultant Direction				ความแน่ทิศ Steadiness in %				กำลังลมอย่างมากที่สุดตามมาตราโบฟอร์ต Greatest force in Beaufort Scale
	เวลา 0700	เวลา 1000	เวลา 1300	เวลา 1600	เวลา 0700	เวลา 1000	เวลา 1300	เวลา 1600	
Chiangrai	S35E	S67E	S27E	S13W	4	43	51	30	7
Pai	-	-	-	-	-	-	-	-	-
Mae Hongson	Calm	N25W	N73W	S84W	-	47	45	30	4
Chiangmai	N	N77E	S37E	S31E	23	30	66	38	11
Nan	S56E	S39E	S20E	S 1 W	24	63	77	46	6
Lampang	N71E	S41W	S53W	S 4 W	7	30	66	46	8
Phrae	S13E	S 8 W	S 6 W	S 2 E	57	46	59	62	7
Mae Sariang	N45E	S42W	S27W	S24W	3	39	51	65	9
Uttaradit	N63E	N56E	W	S59W	7	12	20	38	6
Loei	N 9 W	N56E	N 2 E	S63E	13	35	33	15	7
Nakhon Phanom	S22E	S39E	N72E	N79E	18	21	31	17	6
Udon Thani	N45W	N 6 W	N72W	N22E	42	16	31	7	8
Sakon Nakhon	S 3 W	N54E	N63E	S68E	7	28	7	18	6
Tak	S63W	S68W	S63W	S59W	37	35	37	38	6
Phitsanulok	S24E	S11E	S27W	S17W	40	53	44	45	7
Mae Sot	S40E	S18E	S86W	S87W	26	52	52	59	5
Mukdahan	N 9 E	S82E	N84E	N56E	20	23	7	12	5
Phetchabun	N13E	S63E	S 5 W	S27W	10	7	36	15	8
Khon Kaen	N45W	N37W	N76W	N86W	23	33	41	30	6
Roi Et	S23E	S22E	S 9 W	S11W	3	18	43	33	5
Nakhon Sawan	S13E	S13E	S 8 W	S 8 W	57	44	46	46	6
Chaiyaphum	W	S74W	S37W	S27E	25	24	33	15	7
Ubon Ratchathani	S45E	S 1 E	S29W	S27E	32	49	41	7	7
Nakhon Ratchasima	N	N67W	S22E	S 9 E	7	25	18	20	6
Surin	S31E	S17E	S 8 E	S 9 W	19	34	50	43	7
Lopburi	S69E	S31E	S13E	S22E	46	76	57	71	7
Suphanburi	S 6 E	S 1 E	S21W	S13E	30	59	28	44	7
Prachinburi	N45E	S22W	S43W	S45W	19	53	53	51	7
Sap Muang	N45E	S34W	S81W	S63W	3	12	7	22	4
Kanchanaburi	S68W	S70W	S34E	S32E	18	49	35	50	7
Don Muang	S67E	S13E	S 2 E	S13E	50	60	56	74	7
Aranyaprathet	N86W	N88W	S90W	N88W	46	85	79	85	6
Pom Phrachunlachomklao	S 4 W	S17W	S27W	S23W	52	55	88	85	8
Chonburi	S29E	S 9 W	S38W	S23W	41	60	79	82	7
Ko Sichang	S25W	S45W	S40W	S39W	54	60	86	89	7
Sattahip	S14W	S16W	S16W	S 8 W	54	61	58	90	6
Chanthaburi	N	S30W	S31W	S37W	13	26	76	66	7
Hua Hin	S65W	S71E	S58E	S40E	47	70	81	86	5
Prachuap Khirikhan	S18W	S51E	S39E	S20E	21	47	72	77	5
Khlong Yai	N27E	S47W	S72W	S74W	88	58	86	61	4
Chumphon	N27W	S56E	S63E	S63E	15	59	88	81	8
Ranong	N43E	N29E	N56W	N49E	72	41	24	30	5
Ban Don	Calm	N56E	N 5 E	N33E	-	35	82	78	6
Nakhon Si Thammarat	N45W	N58E	N81E	N74E	3	31	80	82	5
Phuket	N	N75E	S60E	S33E	9	75	79	54	5
Trang	N	N86E	N89E	S73E	3	49	75	45	9
Songkhla	S53E	S89E	N61E	N45E	33	95	87	88	7
Narathiwat	S45W	S36E	N75E	N73E	60	45	92	92	4

สถานี Statior	ลมผิวพื้น Surface Winds														
	ทิศลม Wind Direction									กำลังลมตามมาตราโบฟอร์ต Wind Force in Beaufort Scale					
	ทำการตรวจเวลา 0700 Observation at 0700									ทำการตรวจเวลา 0700 Observation at 0700					
	Calm	N	NE	E	SE	S	SW	W	NW	1—3	4	5—6	7	8—9	> 9
Chiangrai	19	1	1	3	-	3	-	3	-	11	-	-	-	-	-
Pai	-	-	-	-	-	-	-	-	-	-	-	-	-	-	-
Mae Hongson	30	-	-	-	-	-	-	-	-	-	-	-	-	-	-
Chiangmai	23	7	-	-	-	-	-	-	-	7	-	-	-	-	-
Nan	17	1	1	4	3	3	1	-	-	13	-	-	-	-	-
Lampang	27	-	2	-	1	-	-	-	-	3	-	-	-	-	-
Phrae	-	1	5	-	3	19	1	-	1	30	-	-	-	-	-
Mae Sariang	29	-	1	-	-	-	-	-	-	1	-	-	-	-	-
Uttaradit	27	-	2	1	-	-	-	-	-	3	-	-	-	-	-
Loei	18	6	1	-	1	2	-	2	-	12	-	-	-	-	-
Nakhon Phanom	1	1	3	4	6	4	4	3	4	29	-	-	-	-	-
Udon Thani	6	4	1	2	1	1	-	6	9	23	1	-	-	-	-
Sakon Nakhon	22	-	-	2	1	1	2	-	2	8	-	-	-	-	-
Tak	15	1	-	-	-	2	6	6	-	14	1	-	-	-	-
Phitsanulok	13	1	-	1	6	8	-	-	1	17	-	-	-	-	-
Mae Sot	21	-	-	2	4	3	-	-	-	9	-	-	-	-	-
Mukdahan	13	4	2	5	-	-	1	3	2	17	-	-	-	-	-
Phetchabun	25	3	1	-	-	1	-	-	-	4	1	-	-	-	-
Khon Kaen	16	6	-	1	-	-	3	3	1	13	1	-	-	-	-
Roi Et	26	1	-	1	-	1	1	-	-	4	-	-	-	-	-
Nakhon Sawan	9	-	-	-	8	11	1	1	-	17	3	1	-	-	-
Chaiyaphum	18	-	-	1	-	-	4	3	4	12	-	-	-	-	-
Ubon Ratchathani	8	1	4	2	6	7	-	1	1	22	-	-	-	-	-
Nakhon Ratchasima	27	1	1	-	-	-	-	-	1	3	-	-	-	-	-
Surin	7	4	2	2	4	7	2	1	1	23	-	-	-	-	-
Lopburi	6	1	2	6	11	1	-	1	2	16	8	-	-	-	-
Suphanburi	13	2	1	-	2	11	-	-	1	16	1	-	-	-	-
Prachinburi	24	1	4	1	-	-	-	-	-	6	-	-	-	-	-
Sap Muang	29	-	1	-	-	-	-	-	-	1	-	-	-	-	-
Kanchanaburi	24	-	-	-	-	-	3	3	-	6	-	-	-	-	-
Don Muang	3	1	1	10	8	3	1	-	3	27	-	-	-	-	-
Aranyaprathet	14	2	-	-	-	-	1	13	-	16	-	-	-	-	-
Pom Phrachunlachomklao	4	-	4	1	-	14	7	-	-	25	1	-	-	-	-
Chonburi	13	-	-	5	2	9	1	-	-	17	-	-	-	-	-
Ko Sichang	8	1	1	-	-	10	9	1	-	22	-	-	-	-	-
Sattahip	5	3	-	-	1	15	5	-	1	22	3	-	-	-	-
Chanthaburi	26	4	-	-	-	-	-	-	-	4	-	-	-	-	-
Hua Hin	10	-	-	1	-	4	4	10	1	20	-	-	-	-	-
Prachuap Khirikhan	17	2	1	-	-	1	7	-	2	12	-	1	-	-	-
Khlong Yai	-	14	14	2	-	-	-	-	-	30	-	-	-	-	-
Chumphon	23	-	-	2	-	-	-	-	5	7	-	-	-	-	-
Ranong	7	2	20	1	-	-	-	-	-	23	-	-	-	-	-
Ban Don	30	-	-	-	-	-	-	-	-	-	-	-	-	-	-
Nakhon Si Thammarat	29	-	-	-	-	-	-	-	1	1	-	-	-	-	-
Phuket	26	-	2	-	-	-	-	-	2	4	-	-	-	-	-
Trang	29	1	-	-	-	-	-	-	-	1	-	-	-	-	-
Songkhla	17	-	-	6	2	4	1	-	-	9	4	-	-	-	-
Narathiwat	12	-	-	-	-	-	18	-	-	18	-	-	-	-	-

สถานี Station	ลมผิวพื้น Surface Winds														
	ทิศลม Wind Direction									กำลังลมตามมาตราโบฟอร์ต Wind Force in Beaufort Scale					
	ทำการตรวจเวลา 1000 Observation at 1000									ทำการตรวจเวลา 1000 Observation at 1000					
	Calm	N	NE	E	SE	S	SW	W	NW	1—3	4	5—6	7	8—9	> 9
Chiangrai	6	1	2	12	-	7	1	1	-	24	-	-	-	-	-
Pai	-	-	-	-	-	-	-	-	-	-	-	-	-	-	-
Mae Hongson	11	11	1	-	-	-	-	5	2	19	-	-	-	-	-
Chiangmai	7	6	5	2	6	3	1	-	-	23	-	-	-	-	-
Nan	2	-	3	6	6	13	-	-	-	28	-	-	-	-	-
Lampang	8	1	2	-	3	4	7	2	3	22	-	-	-	-	-
Phrae	-	4	1	-	2	17	3	-	3	30	-	-	-	-	-
Mae Sariang	7	3	-	-	2	6	7	5	-	23	-	-	-	-	-
Uttaradit	15	1	5	1	1	4	3	-	-	14	1	-	-	-	-
Loei	1	9	2	5	7	2	-	-	4	29	-	-	-	-	-
Nakhon Phanom	-	1	1	5	7	7	-	2	7	30	-	-	-	-	-
Udon Thani	1	5	4	3	5	1	1	7	3	28	1	-	-	-	-
Sakon Nakhon	10	2	5	5	3	-	1	1	3	20	-	-	-	-	-
Tak	15	-	-	1	1	-	4	9	-	9	5	1	-	-	-
Phitsanulok	1	4	-	1	6	15	1	2	-	28	1	-	-	-	-
Mae Sot	2	1	-	6	4	13	1	2	1	28	-	-	-	-	-
Mukdahan	1	4	6	4	5	4	4	1	1	29	-	-	-	-	-
Phetchabun	13	5	2	-	2	7	-	-	1	17	-	-	-	-	-
Khon Kaen	1	3	7	2	-	1	5	4	7	29	-	-	-	-	-
Roi Et	11	4	1	4	1	8	1	-	-	18	1	-	-	-	-
Nakhon Sawan	1	5	-	1	7	12	3	-	1	25	3	1	-	-	-
Chaiyaphum	4	1	-	5	2	2	4	8	4	26	-	-	-	-	-
Ubon Ratchathani	1	1	2	1	5	12	5	-	3	27	2	-	-	-	-
Nakhon Ratchasima	2	3	5	2	1	1	5	8	3	27	1	-	-	-	-
Surin	1	2	4	3	3	11	3	3	-	29	-	-	-	-	-
Lopburi	1	-	1	2	14	11	-	1	-	16	3	10	-	-	-
Suphanburi	-	3	1	1	3	17	4	-	1	25	5	-	-	-	-
Prachinburi	-	-	1	2	3	11	5	7	1	30	-	-	-	-	-
Sap Muang	21	-	2	-	1	1	4	1	-	8	1	-	-	-	-
Kanchanaburi	8	1	-	1	-	4	4	11	1	22	-	-	-	-	-
Don Muang	-	2	1	-	9	14	2	1	1	24	6	-	-	-	-
Aranyaprathet	1	1	-	1	-	-	-	27	-	29	-	-	-	-	-
Pom Phrachunlachomklao	2	1	3	-	2	10	11	1	-	24	4	-	-	-	-
Chonburi	2	-	1	1	4	14	3	5	-	27	1	-	-	-	-
Ko Sichang	3	1	1	-	-	5	17	-	3	27	-	-	-	-	-
Sattahip	3	1	-	1	1	15	6	2	1	26	1	-	-	-	-
Chanthaburi	16	3	-	-	-	6	5	-	-	14	-	-	-	-	-
Hua Hin	-	-	5	9	13	1	-	2	-	30	-	-	-	-	-
Prachuap Khirikhan	-	3	6	1	10	9	-	1	-	30	-	-	-	-	-
Khlong Yai	3	-	-	1	3	4	9	10	-	27	-	-	-	-	-
Chumphon	8	-	-	6	14	1	-	-	1	17	3	2	-	-	-
Ranong	5	2	12	4	-	-	1	4	2	25	-	-	-	-	-
Ban Don	13	1	7	5	1	1	-	-	2	17	-	-	-	-	-
Nakhon Si Thammarat	5	5	2	10	2	1	-	4	1	24	1	-	-	-	-
Phuket	2	2	9	13	4	-	-	-	-	28	-	-	-	-	-
Trang	7	2	4	11	2	3	-	-	1	19	3	1	-	-	-
Songkhla	-	-	2	25	3	-	-	-	-	15	11	4	-	-	-
Narathiwat	2	-	2	11	1	6	8	-	-	28	-	-	-	-	-

สถานี Station	ลมผิวพื้น Surface Winds														
	ทิศลม Wind Direction									กำลังลมตามมาตราโบฟอร์ต Wind Force in Beaufort Scale					
	ทำการตรวจเวลา 1300 Observation at 1300									ทำการตรวจเวลา 1300 Observation at 1300					
	Calm	N	NE	E	SE	S	SW	W	NW	1—3	4	5—6	7	8—9	> 9
Chiangrai	-	-	1	10	-	15	-	4	-	29	1	-	-	-	-
Pai	-	-	-	-	-	-	-	-	-	-	-	-	-	-	-
Mae Hongson	-	4	1	2	1	4	1	11	6	30	-	-	-	-	-
Chiangmai	2	1	1	1	18	4	2	1	-	27	1	-	-	-	-
Nan	2	-	-	4	7	16	1	-	-	28	-	-	-	-	-
Lampang	-	-	-	-	1	6	14	3	6	29	1	-	-	-	-
Phrae	-	2	1	-	3	19	1	3	1	29	1	-	-	-	-
Mae Sariang	3	1	-	3	1	10	6	6	-	27	-	-	-	-	-
Uttaradit	11	1	4	1	-	1	6	4	2	19	-	-	-	-	-
Loei	-	10	2	4	2	4	-	3	5	30	-	-	-	-	-
Nakhon Phanom	-	5	5	6	5	4	-	2	3	30	-	-	-	-	-
Udon Thani	-	4	2	2	3	2	3	9	5	28	2	-	-	-	-
Sakon Nakhon	4	7	4	1	3	5	4	-	2	26	-	-	-	-	-
Tak	6	-	-	5	-	3	3	13	-	16	6	2	-	-	-
Phitsanulok	-	2	1	1	3	12	2	8	1	30	-	-	-	-	-
Mae Sot	-	3	-	3	1	2	3	17	1	27	3	-	-	-	-
Mukdahan	-	2	8	4	-	6	5	2	3	29	1	-	-	-	-
Phetchabun	2	2	1	3	2	12	3	3	2	27	1	-	-	-	-
Khon Kaen	-	2	4	2	-	2	5	10	5	30	-	-	-	-	-
Roi Et	10	1	-	2	1	10	5	1	-	20	-	-	-	-	-
Nakhon Sawan	2	2	2	2	4	7	11	-	-	25	3	-	-	-	-
Chaiyaphum	2	-	3	2	4	4	6	7	2	28	-	-	-	-	-
Ubon Ratchathani	2	1	1	2	5	4	9	5	1	28	-	-	-	-	-
Nakhon Ratchasima	1	2	3	5	4	5	4	4	2	27	1	1	-	-	-
Surin	-	4	3	-	4	15	4	-	-	29	-	1	-	-	-
Lopburi	-	2	-	2	8	13	2	2	1	21	4	5	-	-	-
Suphanburi	1	5	-	1	3	12	3	1	4	21	7	1	-	-	-
Prachinburi	-	1	-	1	5	5	8	9	1	29	1	-	-	-	-
Sap Muang	10	1	6	1	-	2	7	1	2	20	-	-	-	-	-
Kanchanaburi	2	3	3	3	8	4	6	1	-	28	-	-	-	-	-
Don Muang	2	1	1	1	4	16	2	1	2	21	7	-	-	-	-
Aranyaprathet	-	3	-	-	1	1	2	23	-	30	-	-	-	-	-
Pom Phrachunlachomklao	-	-	-	-	-	13	16	-	1	21	9	-	-	-	-
Chonburi	-	-	-	-	1	9	13	7	-	22	8	-	-	-	-
Ko Sichang	1	-	-	-	1	3	23	2	-	28	1	-	-	-	-
Sattahip	-	2	1	-	-	19	4	1	3	22	8	-	-	-	-
Chanthaburi	5	-	-	-	-	9	15	1	-	25	-	-	-	-	-
Hua Hin	-	1	2	6	20	1	-	-	-	29	1	-	-	-	-
Prachuap Khirikhan	-	1	2	3	14	10	-	-	-	20	10	-	-	-	-
Khlong Yai	-	1	-	-	-	-	14	14	1	30	-	-	-	-	-
Chumphon	1	-	-	12	17	-	-	-	-	7	17	5	-	-	-
Ranong	-	1	5	6	-	1	2	12	3	26	3	1	-	-	-
Ban Don	1	19	5	1	-	-	-	-	4	28	1	-	-	-	-
Nakhon Si Thammarat	-	2	3	23	-	-	1	-	1	25	4	-	1	-	-
Phuket	1	1	1	8	17	2	-	-	-	29	-	-	-	-	-
Trang	1	-	3	22	1	1	-	2	-	18	6	5	-	-	-
Songkhla	-	2	16	12	-	-	-	-	-	9	13	8	-	-	-
Narathiwat	-	-	10	20	-	-	-	-	-	28	2	-	-	-	-

สถานี Station	ลมผิวพื้น Surface Winds														
	ทิศลม Wind Direction									กำลังลมตามมาตราโบฟอร์ต Wind Force in Beaufort Scale					
	ทำการตรวจเวลา 1600 Observation at 1600									ทำการตรวจเวลา 1600 Observation at 1600					
	Calm	N	NE	E	SE	S	SW	W	NW	1—3	4	5—6	7	8—9	> 9
Chiangrai	4	2	-	5	-	11	1	6	1	24	2	-	-	-	-
Pai	-	-	-	-	-	-	-	-	-	-	-	-	-	-	-
Mae Hongson	2	6	1	-	4	3	4	9	1	27	1	-	-	-	-
Chiangmai	3	3	-	3	9	7	2	-	3	27	-	-	-	-	-
Nan	5	1	1	1	5	11	2	4	-	25	-	-	-	-	-
Lampang	1	1	1	-	11	4	7	3	2	27	1	1	-	-	-
Phrae	-	2	2	-	3	19	3	-	-	28	2	-	-	-	-
Mae Sariang	4	-	-	1	2	10	9	4	-	24	-	1	1	-	-
Uttaradit	11	1	2	-	-	1	11	4	-	19	-	-	-	-	-
Loei	-	4	4	6	3	5	3	5	-	26	4	-	-	-	-
Nakhon Phanom	-	7	5	3	4	6	2	2	1	29	1	-	-	-	-
Udon Thani	-	7	4	1	5	5	2	3	3	29	1	-	-	-	-
Sakon Nakhon	9	2	3	4	4	3	2	1	2	21	-	-	-	-	-
Tak	4	-	1	2	3	3	4	11	2	18	6	2	-	-	-
Phitsanulok	2	2	-	2	3	12	2	6	1	27	-	1	-	-	-
Mae Sot	-	1	-	3	3	-	-	23	-	24	6	-	-	-	-
Mukdahan	-	4	7	3	3	4	4	2	3	30	-	-	-	-	-
Phetchabun	3	5	3	-	1	10	1	4	3	25	2	-	-	-	-
Khon Kaen	3	4	5	-	-	2	9	5	2	26	1	-	-	-	-
Roi Et	13	1	-	3	-	7	5	1	-	17	-	-	-	-	-
Nakhon Sawan	-	3	1	2	5	8	9	2	-	29	1	-	-	-	-
Chaiyaphum	2	4	1	5	5	5	2	4	2	27	-	1	-	-	-
Ubon Ratchathani	3	7	2	2	4	6	3	2	1	25	2	-	-	-	-
Nakhon Ratchasima	3	2	4	1	2	5	6	6	1	23	3	1	-	-	-
Surin	1	1	3	2	1	13	5	3	1	28	1	-	-	-	-
Lopburi	1	-	1	4	8	13	3	-	-	25	-	4	-	-	-
Suphanburi	-	3	2	3	2	16	2	-	2	21	8	1	-	-	-
Prachinburi	2	2	-	2	1	6	10	6	1	24	2	-	2	-	-
Sap Muang	7	-	6	1	-	2	9	3	2	23	-	-	-	-	-
Kanchanaburi	6	1	-	5	7	8	2	1	-	23	1	-	-	-	-
Don Muang	-	1	-	1	9	16	1	1	1	17	11	2	-	-	-
Aranyaprathet	-	1	-	1	-	-	1	26	1	30	-	-	-	-	-
Pom Phrachunlachomklao	-	-	1	-	-	14	15	-	-	15	15	-	-	-	-
Chonburi	1	-	-	-	-	15	12	2	-	18	10	1	-	-	-
Ko Sichang	2	-	-	-	-	4	24	-	-	27	1	-	-	-	-
Sattahip	-	-	-	-	1	23	4	2	-	21	8	1	-	-	-
Chanthaburi	6	1	-	-	-	6	16	1	-	24	-	-	-	-	-
Hua Hin	1	-	-	3	20	6	-	-	-	24	5	-	-	-	-
Prachuap Khirikhan	-	1	1	-	12	15	1	-	-	24	6	-	-	-	-
Khlong Yai	3	1	1	1	-	-	12	10	2	27	-	-	-	-	-
Chumphon	3	-	-	12	14	1	-	-	-	8	16	3	-	-	-
Ranong	1	2	7	10	-	1	1	7	1	27	2	-	-	-	-
Ban Don	-	14	10	5	1	-	-	-	-	27	3	-	-	-	-
Nakhon Si Thammarat	2	2	7	19	-	-	-	-	-	25	3	-	-	-	-
Phuket	8	1	-	2	11	7	-	1	-	22	-	-	-	-	-
Trang	1	-	4	14	2	3	3	3	-	13	9	7	-	-	-
Songkhla	-	4	22	4	-	-	-	-	-	5	12	13	-	-	-
Narathiwat	-	-	11	19	-	-	-	-	-	24	6	-	-	-	-

สถานี Station	จำนวนเมฆ Cloud Amount 0—8		ทรรศนวิสัย Visibility Km.		จำนวนฝนตก มม. Rainfall in mm.				จำนวนน้ำระเหย มม. Evaporation (piche) mm.		
	เวลา 0700	เวลา 1300	เวลา 0700	เวลา 1300	วันมีฝน Rainy day	จำนวนฝนตก Total Amount	มากที่สุดในวันหนึ่ง Heaviest in 24 hours จำนวน Amount	วันที่ Date	รวมทั้งเดือน Total for Month	มากที่สุดในวันหนึ่ง Greatest in one day	วันที่ Date
Chiangrai	4.9	3.9	3.9	4.4	12	68.8	28.6	20	88.8	4.6	6
Pai	-	-	-	-	-	-	-	-	-	-	-
Mae Hongson	3.0	2.8	4.8	8.2	5	72.1	51.4	24	117.2	5.8	4
Chiangmai	2.8	2.7	6.4	6.0	7	62.8	14.2	21	175.4	8.4	15
Nan	4.0	2.6	3.8	7.1	11	110.7	37.4	24	88.5	4.8	5
Lampang	2.5	2.8	2.6	6.4	7	42.3	15.3	24	131.6	6.3	15
Phrae	4.0	3.7	5.4	8.5	11	76.8	31.6	18	159.4	8.1	5
Mae Sariang	1.2	2.5	2.3	6.5	4	81.5	36.3	24	145.0	6.3	11
Uttaradit	3.3	2.5	6.0	6.9	6	33.4	15.6	24	117.1	5.1	17
Loei	2.8	3.5	2.5	7.7	10	119.7	45.8	28	92.9	5.2	5
Nakhon Phanom	3.5	3.6	5.2	7.6	7	72.5	25.0	28	92.3	4.5	7
Udon Thani	4.7	3.7	3.1	8.1	8	97.9	34.5	17	107.2	5.4	7
Sakon Nakhon	4.2	4.5	8.3	9.5	7	114.3	64.4	17	69.3	3.8	6
Tak	2.9	3.2	6.1	7.3	6	46.2	40.0	13	161.0	9.3	11
Phitsanulok	3.2	2.7	7.2	7.8	8	34.1	13.3	24	-	-	-
Mae Sot	1.7	2.3	2.6	7.3	8	24.6	15.8	26	122.9	5.2	15,19
Mukdahan	3.7	3.9	7.9	9.6	7	91.4	36.2	28	111.9	5.8	13
Phetchabun	3.3	3.7	6.3	7.8	7	47.9	29.7	17	116.5	9.7	14
Khon Kaen	3.7	4.0	6.3	8.6	7	87.4	44.2	28	148.6	9.8	4
Roi Et	4.5	5.1	8.8	11.0	8	40.5	11.8	20	98.8	4.7	11
Nakhon Sawan	2.3	2.1	9.2	9.2	5	135.9	75.1	18	184.4	9.6	17
Chaiyaphum	3.1	3.9	7.1	8.7	12	57.2	21.6	28	164.8	8.4	7
Ubon Ratchathani	4.6	5.4	5.5	9.0	5	64.4	50.9	28	182.6	9.2	17
Nakhon Ratchasima	3.2	5.1	6.1	7.7	7	34.3	14.1	22	123.8	6.2	11
Surin	4.7	4.5	6.6	8.4	9	99.8	40.8	22	122.9	6.3	12
Lopburi	5.9	5.4	9.0	13.2	7	182.1	104.6	20	135.6	6.6	11
Suphanburi	3.7	3.4	6.6	13.2	5	75.3	66.0	24	120.2	5.3	9,18
Prachinburi	3.7	5.4	5.1	11.9	11	78.4	29.0	21	117.6	6.2	7
Sap Muang	2.7	4.8	4.5	13.2	9	145.2	56.1	15	82.2	5.3	4
Kanchanaburi	4.0	3.7	7.9	10.6	5	119.1	40.2	22	151.8	7.2	11
Don Muang	5.5	5.6	10.0	13.6	8	54.5	24.8	23	-	-	-
Aranyaprathet	3.8	4.8	9.6	9.8	10	129.7	55.0	22	124.1	6.6	5,6
Pom Phrachunlachomklao	6.5	4.6	13.7	28.2	4	95.9	70.1	25	165.8	6.2	3days
Chonburi	3.9	4.2	6.8	8.1	8	118.2	57.0	25	103.7	5.4	11
Ko Sichang	4.7	3.7	7.8	8.2	8	53.2	25.6	21	73.4	3.2	18
Sattahip	5.6	4.9	15.3	16.1	10	56.7	31.5	25	83.9	4.0	18
Chanthaburi	5.4	5.7	5.3	8.7	12	80.1	26.4	25	77.4	3.8	6
Hua Hin	2.8	2.8	8.2	7.7	5	18.1	12.6	25	92.9	4.0	20
Prachuap Khirikhan	3.3	2.6	5.7	8.0	4	4.6	3.5	26	63.8	2.4	6days
Khlong Yai	5.1	5.2	6.7	7.0	15	105.5	24.3	25	56.9	2.7	1
Chumphon	4.2	4.0	5.0	16.6	5	10.7	4.5	28	63.8	2.9	22
Ranong	3.9	5.1	9.1	11.7	11	76.3	46.5	21	66.7	3.3	4 days
Ban Don	4.2	4.7	4.9	8.8	4	3.4	1.3	19	104.1	4.8	10
Nakhon Si Thammarat	5.0	5.3	7.8	9.5	5	30.9	14.1	27	-	-	-
Phuket	3.8	3.6	6.7	9.5	7	55.0	24.8	30	95.3	4.9	16
Trang	4.0	5.5	3.4	7.6	8	73.5	39.2	29	112.1	5.8	8
Songkhla	6.8	5.8	13.7	14.9	8	28.9	10.9	27	96.6	5.0	5
Narathiwat	4.7	5.0	10.6	13.8	7	18.1	8.6	13	-	-	-

สถานี Station	ทรรศนวิสัย Visibility									
	Number of Observations									
	<0.05 Km.	0.05—0.1Km.	0.2—0.5Km.	0.6—1.0Km.	2—4 Km.	5—10 Km.	11—20 Km.	21—30 Km.	31—50 Km.	> 50 Km.
Chiangrai *	-	-	-	-	199	24	17	-	-	-
Pai	-	-	-	-	-	-	-	-	-	-
Mae Hongson *	-	-	3	16	103	52	66	-	-	-
Chiangmai *	-	-	-	-	49	153	38	-	-	-
Nan +	-	-	-	-	73	101	6	-	-	-
Lampang +	-	-	-	24	91	49	16	-	-	-
Phrae	-	-	-	1	22	119	8	-	-	-
Mae Sariang +	-	-	8	69	52	29	22	-	-	-
Uttaradit +	-	-	-	-	102	48	30	-	-	-
Loei +	-	-	1	11	76	71	21	-	-	-
Nakhon Phanom +	-	-	1	9	36	121	13	-	-	-
Udon Thani *	-	-	1	4	87	126	22	-	-	-
Sakon Nakhon +	-	-	-	-	11	139	30	-	-	-
Tak +	-	-	-	-	-	180	-	-	-	-
Phitsanulok *	-	-	-	-	2	224	14	-	-	-
Mae Sot +	-	-	-	-	66	93	21	-	-	-
Mukdahan +	-	-	-	3	47	81	49	-	-	-
Phetchabun	-	-	-	-	11	130	9	-	-	-
Khon Kaen *	-	-	-	-	10	225	5	-	-	-
Roi Et +	-	-	-	-	2	139	39	-	-	-
Nakhon Sawan +	-	-	-	1	3	141	35	-	-	-
Chaiyaphum	-	-	-	2	11	109	38	-	-	-
Ubon Ratchathani *	-	-	-	1	28	179	32	-	-	-
Nakhon Ratchasima *	-	-	-	-	7	226	7	-	-	-
Surin +	-	-	-	1	2	169	8	-	-	-
Lopburi +	-	-	-	1	1	108	70	-	-	-
Suphanburi	-	-	-	-	2	90	58	-	-	-
Prachinburi	-	-	-	3	24	64	59	-	-	-
Sap Muang	-	3	1	7	21	69	49	-	-	-
Kanchanaburi +	-	-	1	1	14	123	41	-	-	-
Don Muang *	-	-	-	-	-	26	214	-	-	-
Aranyaprathet +	-	-	-	-	1	125	54	-	-	-
Pom Phrachunlachomklao	-	1	-	-	-	4	91	35	19	-
Chonburi +	-	-	-	3	4	173	-	-	-	-
Ko Sichang	-	-	-	-	3	147	-	-	-	-
Sattahip *	-	-	-	-	1	7	232	-	-	-
Chanthaburi *	-	-	-	-	26	208	6	-	-	-
Hua Hin +	-	-	-	-	2	156	22	-	-	-
Prachuap Khirikhan +	-	-	-	-	6	157	17	-	-	-
Khlong Yai +	-	-	-	-	11	169	-	-	-	-
Chumphon +	-	1	5	3	6	41	124	-	-	-
Ranong +	-	-	-	-	7	48	125	-	-	-
Ban Don *	-	-	-	6	8	196	30	-	-	-
Nakhon Si Thammarat	-	-	-	-	1	133	16	-	-	-
Phuket	-	-	-	-	2	126	22	-	-	-
Trang +	-	-	-	11	48	118	3	-	-	-
Songkhla *	-	-	-	-	-	5	235	-	-	-
Narathiwat +	-	-	-	-	2	92	86	-	-	-

* Observation for 8 times per day.

\+ Observation for 6 times per day.

Other stations 5 times per day.

สถานี Station	จำนวนวันที่มี Number of days with						
	○	◑	◐	●	⌐	≡	=
Chiangrai	0	6	23	1	30	0	24
Pai	-	-	-	-	-	-	-
Mae Hongson	0	22	6	2	0	0	9
Chiangmai	6	13	11	0	29	0	17
Nan	2	12	15	1	21	0	30
Lampang	0	20	10	0	28	0	24
Phrae	0	16	14	0	29	1	27
Mae Sariang	13	13	4	0	20	8	15
Uttaradit	5	11	14	0	30	0	23
Loei	3	13	14	0	25	1	29
Nakhon Phanom	2	12	16	0	13	4	22
Udon Thani	0	13	15	2	3	0	30
Sakon Nakhon	0	7	23	0	17	0	11
Tak	0	17	13	0	0	0	19
Phitsanulok	2	16	12	0	8	0	23
Mae Sot	5	17	8	0	0	0	27
Mukdahan	1	14	15	0	14	3	20
Phetchabun	4	9	17	0	26	0	0
Khon Kaen	0	13	17	0	0	0	23
Roi Et	0	7	23	0	15	0	15
Nakhon Sawan	4	15	11	0	28	0	23
Chaiyaphum	0	10	20	0	0	0	14
Ubon Ratchathani	0	11	19	0	4	0	26
Nakhon Ratchasima	0	13	17	0	1	0	27
Surin	0	10	18	2	30	0	23
Lopburi	0	0	30	0	16	0	29
Suphanburi	0	12	18	0	30	0	21
Prachinburi	0	4	24	2	30	15	25
Sap Muang	0	9	21	0	17	9	19
Kanchanaburi	0	5	25	0	0	0	22
Don Muang	0	1	29	0	25	0	16
Aranyaprathet	0	5	25	0	0	0	10
Pom Phrachunlachomklao	0	0	29	1	1	0	1
Chonburi	0	13	16	1	1	1	22
Ko Sichang	0	17	13	0	0	0	16
Sathahip	0	4	26	0	30	0	2
Chanthaburi	0	3	27	0	25	0	26
Hua Hin	0	17	13	0	0	0	24
Prachuap Khirikhan	0	16	14	0	12	0	30
Khlong Yai	0	2	26	2	0	0	30
Chumphon	0	12	15	3	30	9	18
Ranong	0	9	21	0	30	0	9
Ban Don	0	10	20	0	19	7	24
Nakhon Si Thammarat	0	6	24	0	27	0	27
Phuket	0	17	13	0	25	0	24
Trang	0	5	25	0	0	6	28
Songkhla	0	0	27	3	15	0	2
Narathiwat	0	2	28	0	17	0	1

สถานี Station	จำนวนวันที่มี Number of days with					
	∞	Δ	↘	(ʁ)	ʁ	⋁
Chiangrai	25	0	12	10	9	0
Pai	-	-	-	-	-	-
Mae Hongson	24	0	9	6	4	0
Chiangmai	24	0	3	13	7	0
Nan	26	0	19	10	14	0
Lampang	26	0	14	3	5	0
Phrae	28	0	18	13	8	0
Mae Sariang	14	0	7	5	3	0
Uttaradit	25	0	11	7	5	0
Loei	25	0	27	21	11	0
Nakh on Phanom	20	0	18	0	16	0
Udon Thani	26	0	30	11	5	0
Sakon Nakhon	13	0	24	14	9	0
Tak	30	1	16	13	9	0
Phitsanulok	23	0	3	9	6	0
Mae Sot	27	0	14	5	7	0
Mukdahan	18	0	19	11	10	0
Phetchabun	17	0	23	0	19	0
Khon Kaen	19	0	24	5	11	0
Roi Et	16	0	20	11	6	0
Nakhon Sawan	22	0	17	15	4	0
Chaiyaphum	15	0	23	11	8	0
Ubon Ratchathani	22	0	24	7	7	0
Nakhon Ratchasima	26	0	16	2	10	0
Surin	20	0	24	2	15	4
Lopburi	22	0	24	0	12	0
Suphanburi	18	0	21	11	3	0
Prachinburi	17	0	21	17	10	0
Sap Muang	13	0	20	25	22	0
Kanchanaburi	21	0	30	3	10	4
Don Muang	2	0	17	1	7	0
Aranyaprathet	13	0	11	6	11	0
Pom Phrachunlachomklao	0	0	14	10	4	0
Chonburi	24	0	13	11	11	0
Ko Sichang	21	0	14	12	6	0
Sattahip	3	0	12	11	7	0
Chanthaburi	13	0	5	11	13	0
Hua Hin	24	0	20	15	5	0
Prachuap Khirikhan	23	0	25	11	0	0
Khlong Yai	30	0	12	24	14	0
Chumphon	0	0	27	10	2	0
Ranong	5	0	18	0	13	0
Ban Don	20	0	23	16	2	0
Nakhon Si Thammarat	16	0	11	7	5	0
Phuket	23	0	14	7	2	0
Trang	25	0	22	7	9	0
Songkhla	0	0	29	5	1	0
Narathiwat	0	0	26	0	1	0

รายงานฝนตกของบางสถานี ประจำเดือน เมษายน ๒๕๐๗

Rainfall Report of some selected stations for month of April 1964

สถานีตรวจน้ำฝน Rainfall Station	จำนวนฝนตก Amount			ต่างจากปรกติ Departure
	วันฝนตก Rainy days	๒๕๐๗ 1964	๒๕๐๖ 1963	mm.
ภาคเหนือ Northern Part				
1. Chiangrai *	12	68.8	17.0	- 6.5
2. Mae Hongson *	5	72.1	63.7	+ 37.5
3. Mae Sariang *	4	81.5	26.7	+ 33.9
4. Chiangmai *	7	62.8	45.6	+ 12.0
5. Nan *	11	110.7	41.1	+ 26.0
6. Lamphun	...	...	...	-
7. Lampang *	7	42.3	59.3	- 29.2
8. Phrae *	11	76.8	60.3	+ 0.4
9. Uttaradit *	6	33.4	37.2	- 52.0
ภาคตะวันออกเฉียงเหนือ Northeastern Part				
1. Nong Khai	10	149.5	149.5	+ 76.5
2. Loei *	10	119.7	52.6	+ 29.2
3. Udon Thani *	8	97.9	70.5	+ 2.2
4. Sakon Nakhon *	7	114.3	14.9	+ 25.5
5. Khon Kaen *	7	87.4	47.9	+ 14.9
6. Maha Sarakham	4	38.7	19.3	- 32.1
7. Roi Et *	8	40.5	45.1	- 50.5
8. Mukdahan *	7	91.4	69.9	+ 24.7
9. Chaiyaphum *	12	57.2	130.9	- 18.2
10. Ubon Ratchathani *	5	64.4	11.4	- 7.3
11. Sisaket	2	135.5	41.0	+ 79.4
12. Buriram	4	81.7	22.2	+ 16.3
13. Nakhon Phanom *	7	72.5	58.4	- 6.9
14. Surin *	9	99.8	45.7	+ 28.5
15. Nakhon Ratchasima *	7	34.3	159.0	- 43.6
ภาคกลาง Central Part				
1. Sukho Thai	4	38.8	7.8	- 33.9
2. Tak *	6	46.2	10.9	- 7.5
3. Mae Sot *	8	24.6	15.3	- 14.1
4. Phitsanulok *	8	34.1	6.0	- 40.7
5 Kamphaeng Phet	3	79.4	33.5	+ 31.0
6. Phichit	3	101.5	23.4	+ 14.8
7. Nakhon Sawan *	5	135.9	26.8	+ 70.5
8. Phetchabun *	7	47.9	142.4	- 26.7
9. Uthai Thani	4	154.8	19.7	+ 75.3
10. Chainat	...	...	35.8	-
11. Singburi	5	85.2	24.0	+ 13.0
12. Lopburi *	7	182.1	75.4	+ 97.5
13. Ang Thong	3	41.7	-	- 39.2
14. Saraburi	5	24.1	24.5	- 60.4
15. Suphanburi *	5	75.3	24.4	- 14.9
16. Ayutthaya	5	40.8	-	- 46.3
17. Nakhon Nayok	6	38.2	44.4	- 68.5
18. Pathum Thani	4	84.8	47.2	- 13.1

รายงานฝนตกของบางสถานี ประจำเดือน เมษายน ๒๕๐๗

Rainfall Report of some selected stations for month of April 1964

สถานีตรวจน้ำฝน Rainfall Station	จำนวนฝนตก Amount			ต่างจากปรกติ Departure
	วันฝนตก Rainy days	๒๕๐๗ 1964	๒๕๐๖ 1963	mm.
19. Kanchanaburi *	5	119.1	7.7	+ 50.2
20. Nonthaburi	-	-	57.0	- 55.7
21. Nakhon Pathom	-	-	-	- 61.2
22. Don Muang *	8	54.5	30.8	- 53.0
23. Thonburi	...	...	35.8	-
24. Bangkok *	7	45.1	55.5	- 43.9
25. Samut Prakan	5	74.3	2.7	- 17.5
26. Samut Sakhon	2	22.5	9.2	- 59.1
27. Samut Songkhram	-	-	37.5	- 57.2
ภาคตะวันออก Eastern Part				
1. Prachinburi *	11	78.4	108.4	- 45.8
2. Aranyaprathet *	10	129.7	131.7	+ 16.7
3. Chachoengsao	7	84.4	1.5	+ 4.7
4. Chonburi *	8	118.2	11.8	+ 40.6
5. Sattahip *	10	56.7	31.7	- 52.8
6. Rayong	-	-	...	- 87.4
7. Chanthaburi *	12	80.1	33.3	- 63.0
8. Trat	11	198.1	80.4	+ 34.2
9. Khlong Yai *	15	105.5	24.8	- 50.7
ภาคใต้ Southern Part				
1. Ratburi	-	-	8.7	- 50.5
2. Phetburi	-	-	-	- 50.1
3. Hua Hin *	5	18.1	1.2	- 45.8
4. Prachuap Khirikhan *	4	4.6	25.4	- 74.7
5. Chumphon *	5	10.7	60.4	- 111.5
6. Ranong *	11	76.3	62.3	- 152.6
7. Ban Don *	4	3.4	0.8	- 92.0
8. Phang — nga	10	224.4	43.8	- 24.0
9. Nakhon Si Thammarat *	5	30.9	27.5	- 128.1
10. Krabi	2	10.8	47.1	- 128.2
11. Phuket *	7	55.0	10.2	- 95.9
12. Phatthalung	4	55.2	4.0	- 12.4
13. Trang *	8	73.5	2.5	- 103.4
14. Songkhla *	8	28.9	34.9	- 61.8
15. Pattani	2	3.5	-	- 38.9
16. Satun	-	-	-	- 193.8
17. Yala	-	-	...	- 93.5
18. Narathiwat *	7	18.1	13.1	- 67.2

* ผลการตรวจของสถานีตรวจอากาศกรมอุตุนิยมวิทยา
Data from Meteorological Department

— ไม่มีฝนตก **No Rainfall**

... ไม่ได้รับรายงาน **No Report**

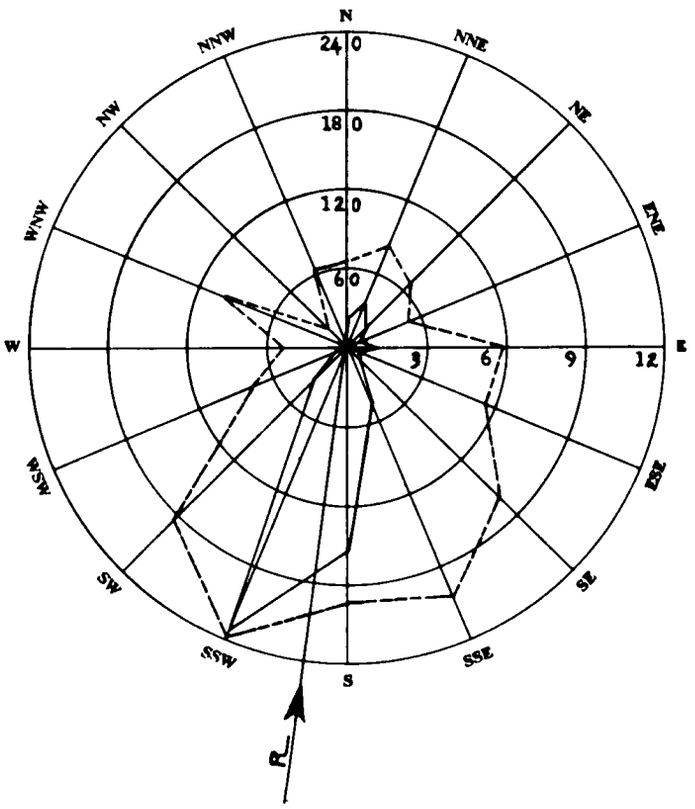

ผลสรุปการตรวจลมรายชั่วโมงของสถานี กรุงเทพ ฯ

Wind—Rose of Bangkok

เมษายน ๒๕๐๗ ทิศร่วม (Resultant Direction) S 7° 42'W April 1964

ทิศ Direction		N	NNE	NE	ENE	E	ESE	SE	SSE	S	SSW	SW	WSW	W	WNW	NW	NNW	Calm
ความถี่ Frequency	ชม. Hrs.	21	30	17	7	17	5	9	43	157	232	34	7	3	4	1	4	129
	%	2.9	4.2	2.4	1.0	2.4	0.7	1.2	6.0	21.8	32.2	4.7	1.0	0.4	0.6	0.1	0.6	17.9
ความเร็วรวม Distance Travelled	กม./ชม. Km.hr.	67.2	123.2	59.8	18.4	101.6	28.8	73.6	447.8	1546.5	2740.4	317.4	27.2	7.2	20.0	0.8	12.8	-
ความเร็วเฉลี่ย Mean Velocity	กม./ชม. Km.hr.	3.2	4.1	3.5	2.6	6.0	5.8	8.2	10.4	9.9	11.8	9.3	3.9	2.4	5.0	0.8	3.2	-

——— เส้นความถี่ของลมในทิศต่าง ๆ เป็นจำนวนชั่วโมง

- - - - - ความเร็วลมเฉลี่ยเป็น กม./ชม. ในทิศต่าง ๆ

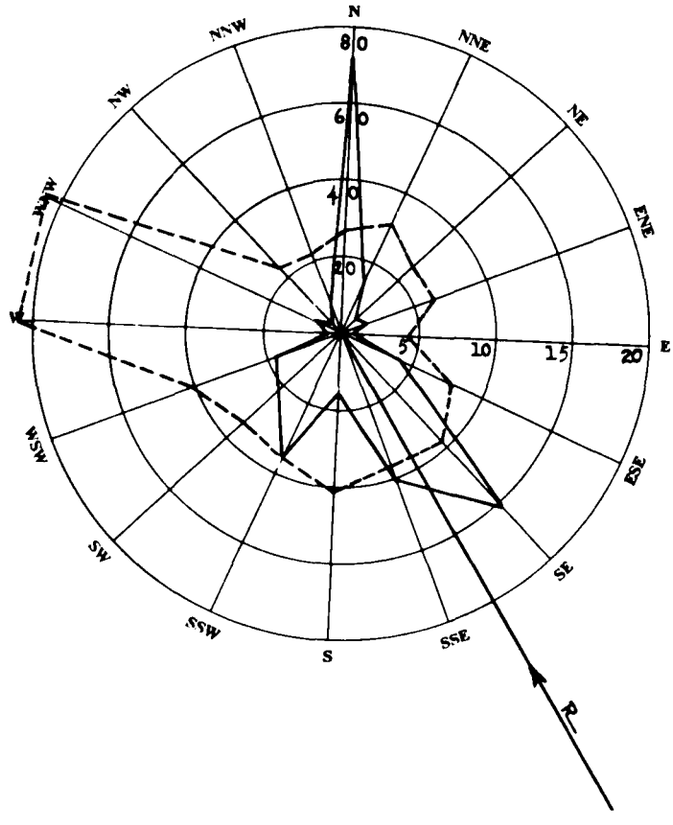

ผลสรุปการตรวจลมรายชั่วโมงของสถานี เชียงใหม่
Wind—Rose of Chiangmai

เมษายน ๒๕๐๗ ทิศร่วม (Resultant Direction) S 31° 31'E April 1964

ทิศ Direction		N	NNE	NE	ENE	E	ESE	SE	SSE	S	SSW	SW	WSW	W	WNW	NW	NNW	Ca
ความถี่ Frequency	ชม. Hrs.	73	14	4	6	2	15	60	40	15	36	21	17	3	6	3	7	39
	%	10.1	1.9	0.6	0.8	0.3	2.1	8.3	5.6	2.1	5.0	2.9	2.4	0.4	0.8	0.4	1.0	55.
ความเร็วรวม Distance Travelled	กม./ชม. Km.hr.	487.4	108.0	25.4	37.0	8.1	115.5	564.5	361.5	152.7	315.0	182.8	171.0	63.4	127.0	18.0	38.5	-
ความเร็วเฉลี่ย Mean Velocity	กม./ชม. Km.hr.	6.7	7.7	6.4	6.2	4.1	7.7	9.4	9.0	10.2	8.8	8.7	10.1	21.1	21.2	6.0	5.5	-

——— เส้นความถี่ของลมในทิศต่าง ๆ เป็นจำนวนชั่วโมง

- - - - - ความเร็วลมเฉลี่ยเป็น กม./ชม. ในทิศต่าง ๆ

บัญชีแสดงรายการที่ตั้งสถานีตรวจอากาศชายทะเล

List of Coastal Meteorological Stations with their Geographical Position.

Station	ตำบลที่ตั้งของสถานี Geographical Positions						สูงจากระดับทะเลเป็นเมตร Altitude in m.	หมายเหตุ Remarks
	แลต. Lat. N.			ลอง. Long. E.				
	°	'	"	°	'	"		
San Don	13	26	31	100	36	16	19.0	
Hin Sampayue	13	33	55	100	48	07	11.3	
Ko Phai	12	55	51	100	40	25	144.0	
Rayong	12	39	37	101	16	26	18.5	
Ko Chuang	12	30	56	100	57	33	150.0	
Laem Sing	12	28	07	102	03	43	82.4	
Laem Ngop	12	10	10	102	23	46	11.0	
Lang Suan	09	56	32	99	09	45	14.0	
Ko Prap	09	13	20	99	15	25	78.0	
Ko Tapao Noi	07	49	49	98	25	37	55.0	
Laem Ta Chi	06	57	00	101	17	36	29.4	

สรุปผลการตรวจอุตุนิยมวิทยาของสถานีตรวจอากาศชายทะเล ประจำเดือน เมษายน ๒๕๐๗

Monthly Summary of Meteorological Observations for Coastal Stations for Month of April 1964

Coastal Station	เมฆ / Clouds				
	จำนวนวันที่มี / Number of days with				
	Clear	Partly cloudy (1—4 oktas)	Cloudy (5—7 oktas)	Overcast (8 oktas)	Mean cloudiness (0—8 oktas)
Sai Don	-	-	-	-	-
Hin Sampayue	-	14	16	-	4.8
Ko Phai	-	10	20	-	5.1
Rayong	-	6	24	-	5.7
Ko Chang	-	17	13	-	4.3
Laem Sing	-	20	10	-	3.7
Laem Ngop	-	11	19	-	4.8
Lang Suan	-	17	13	-	4.5
Ko Prap	-	6	24	-	5.5
Ko Tapao Noi	-	2	28	-	6.0
Laem Ta Chi	-	3	27	-	5.6

สรุปผลการตรวจอุตุนิยมวิทยาของสถานีตรวจอากาศชายทะเล ประจำเดือน เมษายน ๒๕๐๗

Monthly Summary of Meteorological Observations for Coastal Stations for Month of April 1964

Station	ทรรศนวิสัย Visibility										จำนวนวันที่มี Number of days with		
	จำนวนครั้งที่มีการตรวจ Number of Observation												
	<0.05 Km.	0.05—0.1 Km.	0.2—0.5 Km.	0.6—1 Km.	2—4 Km.	5—10 Km.	11—20 Km.	21—30 Km.	31—50 Km.	> 50 Km.	Thunder—storm	Lightning	Fog
San Don	-	-	-	-	-	-	-	-	-	-	-	-	-
Hin Sampayue	-	-	-	-	2	13	105	-	-	-	6	7	-
Ko Phai	-	-	-	-	-	-	120	-	-	-	3	14	-
Rayong	-	-	-	-	-	104	16	-	-	-	2	11	-
Ko Chuang	-	-	-	-	-	29	91	-	-	-	2	24	-
Laem Sing	-	-	-	-	-	-	120	-	-	-	7	13	-
Laem Ngop	-	-	-	-	1	5	114	-	-	-	1	12	-
Lang Suan	-	-	-	-	-	3	117	-	-	-	3	3	-
Ko Prap	-	-	-	-	5	113	2	-	-	-	-	6	-
Ko Tapao Noi	-	-	-	-	-	100	20	-	-	-	3	12	-
Laem Ta Chi	-	-	-	-	-	1	119	-	-	-	1	22	-

Note :— Each of stations observed 4 times per day.

สรุปผลการตรวจอุตุนิยมวิทยาของสถานีตรวจอากาศชายทะเล ประจำเดือน เมษายน ๒๕๐๗

Monthly Summary of Meteorological Observations for Coastal Stations for Month of April 1964

Station	ลักษณะทะเลและคลื่นใต้น้ำ / State of sea and swell — จำนวนวันที่มี / Number of days with								
	Calm 0—0.1 m.	Smooth 0.1—0.5 m.	Slight 0.5—1.25 m.	Moderate 1.25—2.5 m.	Rough 2.5—4 m.	Very rough 4—6 m.	High 6—9 m.	Very high 9—14 m.	Swell
San Don	-	-	-	-	-	-	-	-	-
Hin Sampayue	18	11	1	-	-	-	-	-	30
Ko Phai	2	7	3	18	-	-	-	-	26
Rayong	5	11	14	-	-	-	-	-	19
Ko Chuang	15	14	1	-	-	-	-	-	28
Laem Sing	9	21	-	-	-	-	-	-	30
Laem Ngop	9	18	2	-	1	-	-	-	1
Lang Suan	11	14	5	-	-	-	-	-	30
Ko Prap	29	1	-	-	-	-	-	-	30
Ko Tapao Noi	20	9	1	-	-	-	-	-	30
Laem Ta Chi	18	11	1	-	-	-	-	-	30

กรมอุตุนิยมวิทยา

สำนักนายกรัฐมนตรี

รายงานอุตุนิยมวิทยาประจำเดือน

ปีที่ ๒๙ ฉบับที่ ๕

พฤษภาคม ๒๕๐๗

METEOROLOGICAL DEPARTMENT

OFFICE OF THE PRIME MINISTER

MONTHLY METEOROLOGICAL BULLETIN

Vol. 29 Part 5

May 1964

พลเรือโท สนิท เวสารัชชนันท์

อธิบดี

• ณษาธน ๒๕๐๐
จำนวน ๒๐๐ เล่ม

Sanit Vesa-rajananda

Vice Admiral, Director General

ATMOSPHERIC SCIENCES
LIBRARY

NOV 12 1968

E. S. S. A.
U. S. Dept. of Commerce

กรมอุตุนิยมวิทยา

สำนักนายกรัฐมนตรี

รายงานอุตุนิยมวิทยาประจำเดือน

ปีที่ ๒๙ ฉบับที่ ๕

พฤษภาคม ๒๕๐๗

METEOROLOGICAL DEPARTMENT

OFFICE OF THE PRIME MINISTER

MONTHLY METEOROLOGICAL BULLETIN

Vol. 29 Part 5

May 1964

พลเรือโท สนิธ เวสารัชชนันท์

อธิบดี

Sanit Vesa-rajananda

Vice Admiral, Director General

Publication of this report was supported by the Research and Development Field Unit Thailand, Advanced Research Projects Agency, Office of the Secretary of Defense, United States Government.

สารบาญ

INDEX

หน้า
Page

คำนำ
Introduction ... ... ก *A*

บัญชีแสดงรายการที่ตั้งสถานีตรวจอากาศ
List of Meteorological Stations with their Geographical Positions 1

ลมฟ้าอากาศ
A Summary 2

รายงานผลการตรวจรายชั่วโมงประจำเดือนของสถานีกลางกรุงเทพ ฯ สำหรับ
Hourly values for Central Stations, Bangkok of

ความกดอากาศ *Pressure*

ความชื้นสัมพันธ์ *Relative Humidity*

อุณหภูมิ *Temperature*

ลม *Surface wind*

ฝน *Rainfall* 4

รายงานผลการตรวจเฉพาะเวลา 0700 1000 1300 1600
Observation at fixed hours of

ทรรศนวิสัย *Visibility*

จำนวนเมฆ *Amount of Clouds*

ชนิดของเมฆ *Form of Clouds* 10

รายงานค่าเฉลี่ยประจำวันและประจำเดือนของผลการตรวจอุตุนิยมวิทยาต่าง ๆ และสรุป
ผลการตรวจประจำเดือนของสถานีกลางกรุงเทพ ฯ
Daily and Monthly values of Meteorological Elements and Monthly Summary of Central Stations, Bangkok 11

สรุปผลการตรวจอุตุนิยมวิทยาประจำเดือนของบางสถานี
Summary of Observations of some selected Stations 14

รายงานฝนประจำเดือน
Monthly Rainfall report 27

สรุปผลการตรวจลมประจำเดือนของสถานีกลางกรุงเทพ ฯ
Wind - rose of Central Stations, Bangkok 29

สรุปผลการตรวจลมประจำเดือนของสถานีสัตหีบ
Wind - rose of Sattahip 30

สรุปผลการตรวจอุตุนิยมวิทยาของสถานีชายทะเล
Summary of Meteorological Observations for Coastal Stations 31

คำนำ

PREFACE

1. สถานีตรวจอากาศกลางกรุงเทพ ฯ แห่งกองสถานีตรวจอากาศ กรมอุตุนิยมวิทยา ตั้งอยู่ที่ถนนสุขุมวิท จังหวัดพระนคร ในแลต. 13° 44' น. ลอง. 100° 30' อ. สูงของบาโรเมตรจากระดับทะเล 16.37 เมตร เวลาที่ใช้ในการตรวจอุตุนิยมวิทยาใช้เวลากรุงเทพ ฯ และมีการตรวจอุตุนิยมวิทยาทุกชั่วโมง สำหรับสถานีอื่น ๆ ได้มีรายการแจ้งอยู่ในตารางแล้วและส่วนมากทำการตรวจวันละ 8 เวลาเท่านั้น

The Central Meteorological Station in Bangkok is situated at Lat. 13° 44' *N., Long.* 100° 30' *E., height of barometer* 16.37 *metres above Mean Sea-level. For all readings local standard time is used* (105 *th. degree M. E. G.*) *and hourly observations are maintained. For other stations generally eight observations are made at* 3 *hour intervals from* 0100 *to* 2200.

2. ความกดอากาศได้แก้อุณหภูมิ แลตติจูด และระดับทะเลแล้ว
Barometric readings are corrected for temperature, latitude and Mean Sea-level.

3. ทิศและความเร็วลมเป็นรายชั่วโมง ตรวจโดยเครื่องวัดลมชนิดอัตโนมัติแบบไดนส์
Hourly directions and velocities of the wind are taken from the record sheets of the Dines Pressure Tube Anemograph.

4. เธอร์โมเมตรทุกชนิดได้ติดตั้งไว้ในเรือนเธอร์โมเมตรแบบสเตเวนสัน
All thermometers are installed in Stevenson screen.

5. เครื่องหมายลมฟ้าอากาศและปรากฏการณ์บางอย่างทางอุตุนิยมวิทยา ในช่องหมายเหตุลมฟ้าอากาศใช้แบบสากล มีความหมายดังต่อไปนี้ :-
International Symbols are used in registering the state of weather and other meteorological phenomena.

○ ท้องฟ้าไม่มีเมฆ **Clear**

◑ ท้องฟ้ามีเมฆบางส่วน **Partly cloudy**

◐ ท้องฟ้ามีเมฆมาก **Cloudy**

● ท้องฟ้ามีเมฆเต็ม **Overcast**

∞ ฟ้าหรัวแห้ง ทรรศนวิสัยเกินกว่า 1000 เมตร **Haze**

↯ ฟ้าแลบในระยะไกล **Lightning**

= ฟ้าหรัวชื้น (หมอกบาง) ทรรศนวิสัยตั้งแต่ 1000 เมตร ถึง 2000 เมตร **Mist**

≡ หมอก ทรรศนวิสัยต่ำกว่า 1000 เมตร **Fog**

∀ พายุฝน **Squall**

⊙ ฝนละออง **Drizzle**

◉ ฝน **Rain**

⊕ ฝนผ่าน **Shower**

⊕ ฝนผ่านหรือฝนที่มีลูกเห็บเล็กน้อยหรือปานกลาง **Shower with slight or moderate hail**

ᴚ พายุฟ้าคะนอง **Thunderstorm**

ᴚ พายุฟ้าคะนองอย่างอ่อนมีฝน **Slight thunderstorm**

ᴚ พายุฟ้าคะนองอย่างอ่อนมีลูกเห็บ **Slight thunderstorm with hail**

ᴚ พายุฟ้าคะนองอย่างปานกลางมีฝน **Moderate thunderstorm**

ᴚ พายุฟ้าคะนองอย่างปานกลางมีลูกเห็บ **Moderate thunderstorm with hail**

ᴚ พายุฟ้าคะนองอย่างแรงมีฝน **Heavy thunderstorm**

ᴚ พายุฟ้าคะนองอย่างแรงมีลูกเห็บ **Heavy thunderstorm with hail**

(ᴚ) พายุฟ้าคะนองไม่ผ่านสถานี **Distant thunderstorm**

⊕ อาทิตย์ทรงกลด **Solar halo**

⊖ จันทร์ทรงกลด **Luna corona**

△ ลูกเห็บ **Hail**

— น้ำค้าง **Dew**

กรมอุตุนิยมวิทยา
สำนักนายกรัฐมนตรี
พลเรือโท สนิท เวสารัชชนันท์
อธิบดี

Meteorological Department
Office of the Prime Minister
Sanit Vesa-rajananda
Vice Admiral, Director-General

บัญชีแสดงรายการที่ตั้งสถานีตรวจอากาศ

List of Meteorological Stations with their Geographical Positions

สถานี Station	ตำบลที่ตั้งสถานี Geographical Positions				
	แลต. Lat. °	น. N. '	ลอง. Long. °	อ. E. '	สูงเป็นเมตร Alt. in m.
Chiangrai	19	55	99	50	416
Pai	19	20	98	50	540
Mae Hongson	19	18	97	50	271
Chiangmai	18	47	98	59	314
Nan	18	47	100	47	201
Lampang	18	15	99	30	243
Phrae	18	10	99	50	157
Mae Sariang	18	10	97	50	314
Uttaradit	17	37	100	08	63
Loei	17	32	101	30	211
Nakhon Phanom	17	30	104	20	140
Udon Thani	17	26	102	46	178
Sakon Nakhon	17	10	104	09	160
Tak	16	51	99	07	115
Phitsanulok	16	50	100	16	50
Mae Sot	16	40	98	33	210
Mukdahan	16	33	104	44	138
Phetchabun	16	25	101	08	114
Khon Kaen	16	20	102	51	157
Roi Et	16	03	103	41	140
Nakhon Sawan	15	48	100	10	28
Chaiyaphum	15	45	102	02	—
Ubon Ratchathani	15	15	104	53	123
Nakhon Ratchasima	14	58	102	07	181
Surin	14	53	103	29	145
Lopburi	14	48	100	37	13
Suphanburi	14	30	99	50	7
Prachinburi	14	10	101	10	7
Sap Muang	14	07	101	04	284
Kanchanaburi	14	01	99	32	28
Don Muang	13	55	100	36	10
Aranyaprathet	13	42	102	35	44
Pom Phrachunlachomklao	13	32	100	35	3
Chonburi	13	22	100	59	6
Ko Sichang	13	09	100	49	26
Sattahip	12	39	100	53	55
Chanthaburi	12	37	102	07	5
Hua Hin	12	34	100	48	3
Prachuap Khirikhan	11	48	99	48	5
Khlong Yai	11	47	102	53	4
Chumphon	10	27	99	15	3
Ranong	09	58	98	38	35
Ban Don	09	08	99	18	3
Nakhon Si Thammarat	08	25	99	58	5
Phuket	07	58	98	24	3
Trang	07	24	99	31	3
Songkhla	07	11	100	37	4
Narathiwat	06	26	101	50	4

ภาวะลมฟ้าอากาศทั่วไป

ความกดอากาศ ลมและฝน

สัปดาห์แรก ในระหว่างสัปดาห์ปรากฏว่า บริเวณความกดอากาศสูงในประเทศจีนได้แผ่ลงมาถึงเวียตนามเหนือ ในตอนปลายสัปดาห์ ร่องมรสุมพาดผ่านบริเวณอ่าวไทย และมีพายุดีเปรสชั่นก่อตัวขึ้นในอ่าวเบงกอล ตลอดสัปดาห์ มีฝนตกเกือบทั่วไปในทุกภาคของประเทศไทย

สัปดาห์ที่สอง ร่องมรสุมซึ่งมีกำลังแรงพาดผ่านอ่าวไทยในระยะตอนต้นและตอนกลางสัปดาห์ ต่อมาได้เลื่อนขึ้นไปทางเหนือช้า ๆ ไปพาดผ่านภาคกลางของประเทศไทย แล้วอ่อนกำลังลงในตอนปลายสัปดาห์

ในสัปดาห์นี้ ปรากฏว่ามีฝนเล็กน้อยถึงปานกลางแผ่เป็นบริเวณกว้างในทุกภาคของประเทศ โดยมีฝนหนักเป็นบางแห่ง เฉพาะในครึ่งแรกของสัปดาห์ มีฝนชุกมากในภาคเหนือ

สัปดาห์ที่สาม ในครึ่งแรกของสัปดาห์ มรสุมตะวันตกเฉียงใต้ปกคลุมทั่วประเทศไทย ส่วนในตอนปลายสัปดาห์ ปรากฏร่องมรสุมมีกำลังแรง ทำให้มีฝนชุกในภาคกลางและภาคตะวันออกเฉียงเหนือ

สัปดาห์ที่สี่ ในครึ่งแรกของสัปดาห์ ร่องมรสุมซึ่งมีกำลังแรงได้พาดผ่านภาคกลางของประเทศไทย แต่ในครึ่งหลังของสัปดาห์ ร่องมรสุมได้เลื่อนขึ้นไปทางเหนือแล้วอ่อนกำลังลง โดยพาดผ่านภาคเหนือและภาคตะวันออกเฉียงเหนือของประเทศไทย

พายุดีเปรสชั่นก่อตัวขึ้นในทะเลจีนใต้ในตอนต้นสัปดาห์ และทวีกำลังแรงขึ้นเป็นพายุไต้ฝุ่นชื่อ "ไวโอล่า" แล้วเคลื่อนตัวไปทางตะวันตกเฉียงเหนือเข้าสู่ฝั่งประเทศจีน และสลายตัวไปทางตะวันตกเฉียงเหนือของฮ่องกงในตอนปลายสัปดาห์

มีฝนมากทั่วไปในภาคเหนือและภาคตะวันออกเฉียงเหนือเกือบตลอดสัปดาห์ และฝนได้ลดน้อยลงบ้างในตอนปลายสัปดาห์ ส่วนในภาคกลางและบริเวณฝั่งตะวันออกของอ่าวไทย ปรากฏว่าฝนยังคงชุกอยู่ในตอนต้นสัปดาห์ แต่ในตอนกลางและปลายสัปดาห์ อากาศดีขึ้นโดยมีฝนตกเป็นบางแห่ง ในภาคใต้ยังคงมีฝนเกือบทั่วไปตลอดสัปดาห์ โดยเฉพาะทางบริเวณฝั่งตะวันตกของภาค

อุณหภูมิ

อุณหภูมิสูงที่สุดตรวจได้ ๓๘.๖°ซ.(๑๐๑.๕°ฟ.)ที่จังหวัดอุตรดิตถ์เมื่อวันที่ ๒ อุณหภูมิต่ำที่สุดตรวจได้ ๑๙.๓°ซ.(๖๖.๗°ฟ.)ที่แม่สะเรียงเมื่อวันที่ ๔

GENERAL WEATHER CONDITION

Pressure, Winds and Rainfall

During the first week, the wedge of the anticyclone in China extended to North Vietnam. A depression had formed in the Bay of Bengal at the end of the week with the monsoon trough lying from the depression through the Gulf of Thailand.

Almost widespread rains occurred throughout the whole country during the week.

The second week, the active monsoon trough ran across the Gulf of Thailand in the early and middle periods of the week then it shifted slowly northwards lying across the Central Thailand and then weakened at the end of the week.

During the week, widespread light to moderate rains with local heavy falls were recorded in all parts of the country especially in the first half of the week which copious rains occurred in the northern part.

The third week, in the first half of the week, the southwest monsoon prevailed over Thailand. The active monsoon trough lied across the Central Thailand toward the end of the week which caused heavy rains in the central and northeastern parts of Thailand.

In the fourth week, the active monsoon trough lied across the Central Thailand in the first half of the week then it moved northwards crossing the northern and northeastern parts of Thailand and then weakened in the second half of the week.

A depression formed in the South China Sea at the beginning of the week and intensified into a typhoon named "Viola" moving northwestwards slowly to the China Coast and filled up in the vicinity to the northwest of Hongkong at the end of the week.

Substantial rains still widespread over the northern and northeastern parts almost throughout the week except for less rains occurred at the end of the week. Copious rains also distributed in the central part and the east coast of the Gulf of Thailand in the early period of the week then improving condition with isolated falls occurred in the middle and the end of the week.

Almost widespread rains still occurred in the Southern Thailand throughout the week especially in the west coast.

Temperature

The highest temperature was 38.6°C. (101.5°F.) at Uttaradit on the 2nd and the lowest was 19.3°C. (66.7°F.) at Mae Sariang on the 4th.

กรุงเทพฯ พฤษภาคม ๒๕๐๗ Bangkok May 1964

ความกดอากาศรายชั่วโมงประจำวัน เป็นมิลลิบาร์ 1000 + จำนวนในตาราง

Barometric Pressure at Sea—level in Millibars 1000 + the numbers in the tables

Time / Date	เวลากรุงเทพ ฯ 0100	0200	0300	0400	0500	0600	0700	0800	0900	1000	1100	1200
	Bangkok Standard Time											
1	07.30	06.30	05.80	05.80	05.90	06.10	07.00	07.30	07.40	07.40	07.00	06.20
2	06.70	06.50	06.30	06.50	07.30	07.30	08.60	09.40	09.70	09.70	09.00	08.60
3	08.70	08.70	08.60	08.50	08.60	08.70	09.40	10.10	11.00	10.90	10.20	09.10
4	08.90	07.90	07.70	07.40	07.40	08.10	08.60	08.90	09.40	09.00	08.70	07.90
5	07.30	06.30	06.30	06.50	06.90	07.40	08.30	09.40	09.50	09.50	09.30	08.30
6	07.90	07.00	07.10	07.00	07.50	07.90	08.10	08.30	09.30	09.50	08.70	07.90
7	07.50	07.30	07.10	07.00	07.30	07.70	08.50	09.10	09.20	09.00	08.70	08.20
8	09.30	08.70	08.10	07.90	08.10	08.90	10.20	10.50	10.50	10.20	10.10	09.90
9	09.10	08.30	08.10	08.60	08.50	08.50	09.10	10.10	10.50	10.50	10.10	09.40
10	09.30	07.80	07.40	07.10	07.50	07.70	08.70	09.35	09.40	09.30	08.50	07.70
11	07.90	07.40	06.60	06.10	06.30	06.60	07.30	07.90	08.30	08.50	07.80	07.00
12	07.80	07.50	07.10	06.30	06.20	06.60	07.40	08.20	09.00	09.00	08.20	07.50
13	08.50	07.90	07.70	07.50	07.80	08.20	09.00	11.00	11.10	11.00	10.50	09.80
14	10.50	09.50	09.10	08.60	08.60	08.90	09.30	09.70	09.90	10.30	10.10	09.50
15	08.10	07.00	06.00	06.60	07.30	07.40	08.10	09.00	09.50	09.10	09.00	08.60
16	07.80	07.40	07.00	06.60	06.50	06.70	07.50	08.50	09.80	09.70	09.50	09.30
17	08.50	07.30	07.30	07.30	07.40	07.50	08.20	08.60	08.70	08.90	08.30	08.10
18	07.50	05.90	05.70	05.70	06.20	06.90	07.40	07.80	08.50	08.60	07.90	07.30
19	05.80	05.10	04.90	04.90	05.30	05.70	06.30	07.00	07.70	07.50	06.90	06.20
20	04.30	03.70	03.30	03.30	04.20	04.30	05.80	06.30	06.10	05.90	05.70	04.50
21	03.90	03.40	03.50	03.50	03.90	04.20	04.70	05.50	05.80	05.70	05.30	04.60
22	05.90	05.50	05.10	04.50	04.55	04.90	05.80	06.50	07.00	07.00	06.90	05.90
23	06.20	05.70	05.40	05.10	05.30	05.70	05.90	06.50	07.00	07.10	06.70	05.90
24	04.90	03.40	03.30	03.10	03.70	04.20	04.70	05.40	05.50	05.40	05.00	04.20
25	02.90	02.30	02.10	01.80	01.90	02.10	02.50	02.50	02.90	02.90	02.70	02.10
26	01.40	00.70	00.30	00.10	00.20	00.50	01.40	01.80	02.50	02.70	02.70	02.30
27	01.50	01.00	00.60	99.80	00.10	00.60	01.50	02.20	02.60	03.00	02.50	02.20
28	03.50	02.60	02.20	02.20	02.90	03.30	03.80	04.20	04.70	05.90	05.90	05.00
29	06.60	05.90	05.80	05.40	05.30	05.80	06.60	07.40	07.80	08.30	08.10	07.00
30	07.10	06.60	06.20	06.20	06.50	06.90	07.40	07.80	08.10	08.50	08.50	08.30
31	07.90	07.40	07.30	07.30	07.50	08.30	08.90	09.40	09.80	09.90	09.30	08.90
Mean	06.79	06.06	05.74	05.62	05.89	06.25	06.95	07.60	08.01	08.08	07.67	07.01

Time / Date	1300	1400	1500	1600	1700	1800	1900	2000	2100	2200	2300	2400
1	05.80	04.50	03.50	02.70	02.70	03.40	04.10	05.50	06.30	06.90	07.50	07.30
2	07.80	06.70	05.80	05.90	06.50	06.90	06.50	07.50	08.20	09.30	09.50	09.30
3	08.20	06.60	05.40	04.90	05.00	05.80	06.90	07.40	08.50	08.90	09.50	09.50
4	07.80	06.50	05.90	06.60	07.50	07.80	07.50	07.40	07.70	08.20	08.30	07.90
5	07.70	06.20	05.00	04.30	04.20	05.40	06.10	07.00	07.50	08.50	08.60	08.50
6	06.60	05.90	05.50	04.90	04.90	05.40	05.80	06.50	07.00	07.90	08.20	07.80
7	07.35	05.70	05.10	05.70	04.90	05.80	06.30	07.40	08.20	09.10	09.70	09.70
8	09.40	08.10	06.50	05.50	05.40	05.80	06.20	07.70	08.90	09.70	11.00	10.30
9	08.60	07.30	06.70	06.10	05.80	06.10	07.30	08.30	08.90	10.20	09.90	09.50
10	07.10	05.90	05.10	05.30	04.70	05.70	06.10	07.10	07.70	08.30	08.50	08.50
11	05.80	04.50	03.60	03.30	03.70	05.00	05.70	05.70	07.10	08.10	07.70	07.80
12	07.30	06.50	05.90	05.40	05.00	05.30	05.50	05.90	06.70	08.20	08.60	08.70
13	08.90	08.30	07.50	07.10	07.50	07.90	08.10	09.10	10.20	11.00	10.90	10.70
14	08.50	07.30	07.10	06.70	06.90	06.90	07.80	08.90	09.80	10.20	10.10	09.40
15	07.30	06.50	06.70	05.90	05.50	05.70	05.90	06.30	07.30	07.90	08.20	08.10
16	08.10	06.70	05.80	05.10	05.50	06.20	06.60	07.80	08.30	09.40	09.70	09.35
17	07.50	06.50	05.40	04.90	04.90	05.30	05.90	06.70	07.30	07.50	08.20	08.10
18	06.20	04.95	03.90	05.40	04.70	04.50	04.70	05.80	06.30	07.30	07.10	06.70
19	05.10	03.80	03.10	03.40	03.50	04.20	04.60	05.00	05.40	05.70	05.50	04.90
20	03.80	02.60	01.30	00.30	00.60	02.10	02.70	03.10	03.90	04.50	04.70	04.30
21	03.30	02.10	01.50	01.30	01.70	03.10	04.50	04.90	05.80	06.20	06.50	06.30
22	05.10	04.10	03.30	02.70	03.30	04.10	05.30	05.70	06.70	07.40	07.30	07.00
23	05.00	04.20	03.30	02.90	03.10	03.80	04.50	04.90	05.90	06.10	05.80	05.70
24	03.30	02.30	01.30	01.00	00.90	01.30	01.50	02.30	03.10	03.50	03.80	03.80
25	01.40	00.20	99.80	99.40	99.30	00.10	00.50	01.10	01.80	02.50	02.70	02.50
26	01.40	00.60	99.90	99.40	99.10	99.30	99.70	00.60	01.10	01.85	02.00	02.00
27	01.80	00.50	99.90	99.50	99.80	99.80	01.10	02.10	02.90	03.40	04.10	03.90
28	04.60	03.40	02.70	02.70	02.70	03.00	03.70	04.50	05.70	06.30	06.50	06.70
29	01.00	05.90	05.10	04.70	04.50	04.90	05.80	06.60	07.10	07.80	07.70	07.50
30	07.80	06.60	05.90	05.70	05.80	06.50	07.50	08.20	08.30	08.60	08.60	08.50
31	08.10	07.30	06.70	05.80	05.40	05.70	07.00	08.30	09.10	09.40	09.50	09.50
Mean	06.25	05.10	04.33	04.02	04.03	04.61	05.21	05.98	06.73	07.41	07.61	07.41

กรุงเทพฯ พฤษภาคม ๒๕๐๗ Bangkok May 1964

อุณหภูมิของอากาศเป็นองศาเซนติเกรด

Air Temperature in Degrees Centigrade

Time / Date	เวลากรุงเทพ ฯ 0100	0200	0300	0400	0500	0600	0700	0800	0900	1000	1100	1200
									Bangkok Standard Time			
1	26.7	26.0	25.7	25.3	25.2	25.0	25.3	26.4	30.2	32.0	33.0	33.8
2	28.2	28.2	27.0	26.8	25.2	25.0	25.8	27.0	28.0	29.2	31.0	31.2
3	25.2	25.1	25.1	25.0	25.0	24.9	25.7	28.0	28.9	30.0	31.5	31.6
4	26.6	26.4	26.2	26.2	26.1	25.9	26.0	27.2	28.9	31.0	33.2	34.4
5	25.2	25.0	24.9	24.8	24.8	24.7	25.0	28.3	29.8	30.8	31.8	32.8
6	26.0	26.0	26.0	26.0	26.0	26.0	26.5	27.0	28.3	30.4	31.8	33.1
7	25.0	24.9	25.0	25.0	25.1	25.2	26.1	26.8	29.2	31.0	32.0	32.2
8	23.4	23.6	23.6	23.5	23.6	23.9	24.0	23.8	24.7	26.3	28.3	28.8
9	24.3	24.5	24.8	24.5	23.0	23.8	25.0	27.0	25.4	25.1	26.2	27.2
10	25.3	25.0	25.0	25.0	25.0	25.0	25.1	26.5	29.4	31.0	31.3	32.0
11	26.6	26.5	26.3	26.1	26.1	26.0	27.0	27.8	28.9	31.3	30.6	29.6
12	25.2	24.2	24.7	24.6	24.6	24.4	24.5	27.0	27.5	29.0	29.4	30.4
13	27.7	27.1	26.9	26.5	26.1	25.9	26.1	23.1	23.5	25.5	27.9	29.0
14	26.5	26.2	26.0	26.0	25.8	25.8	26.0	27.0	29.4	29.7	30.8	31.8
15	24.6	24.2	24.0	24.0	24.0	24.0	24.9	25.8	28.7	29.4	30.3	31.3
16	25.6	25.4	25.2	25.2	25.0	24.9	26.0	27.7	29.6	31.0	31.1	28.0
17	25.7	25.4	25.4	25.5	25.5	25.6	26.3	28.0	30.2	32.0	32.8	33.2
18	26.7	26.7	26.5	26.1	25.9	25.8	26.3	28.0	30.0	30.7	31.5	32.0
19	25.2	25.0	24.8	24.7	24.6	24.6	25.8	27.0	29.0	30.3	31.0	31.9
20	25.7	25.0	24.9	24.8	24.6	24.5	25.0	26.2	28.2	29.7	30.7	32.1
21	25.8	25.3	25.2	25.1	25.0	24.8	25.7	27.7	30.0	31.0	32.7	32.7
22	24.4	24.3	24.2	24.1	24.1	24.0	25.0	26.8	27.2	28.5	29.4	31.9
23	25.1	25.4	25.3	25.0	25.0	25.0	25.3	26.6	28.0	28.2	28.5	29.8
24	25.2	25.1	25.1	25.0	25.2	25.4	25.9	27.0	27.8	28.7	30.0	30.0
25	25.2	25.2	25.2	25.2	25.2	25.2	25.3	26.7	27.7	28.4	29.2	29.4
26	25.1	25.1	25.0	24.8	24.7	24.6	25.1	26.1	26.7	25.8	26.8	29.1
27	26.2	26.6	26.3	26.7	26.5	26.1	26.6	27.6	29.8	30.4	31.0	31.2
28	27.2	26.9	26.6	26.5	26.5	26.5	27.0	29.2	30.8	31.2	31.8	32.0
29	27.1	26.5	26.5	26.7	26.7	26.8	27.0	29.0	30.0	31.4	32.1	32.3
30	27.9	27.0	26.8	26.7	26.6	26.0	26.4	28.8	30.8	31.4	32.3	31.8
31	26.2	26.0	25.8	25.7	25.5	25.4	26.0	27.3	29.8	30.4	31.8	32.0
Mean	25.8	25.6	25.5	25.4	25.2	25.2	25.7	27.1	28.6	29.7	30.7	31.3

Time / Date	1300	1400	1500	1600	1700	1800	1900	2000	2100	2200	2300	2400
1	34.8	34.8	34.7	34.4	33.0	30.8	29.9	29.4	29.3	29.1	28.7	28.4
2	33.0	33.2	33.0	31.4	31.4	27.8	27.0	27.0	26.8	26.1	25.6	25.2
3	33.6	34.3	34.5	34.0	31.7	31.3	30.0	29.3	28.0	27.7	27.6	27.0
4	30.7	28.7	29.1	29.3	26.8	25.8	25.6	26.0	26.0	26.0	25.2	25.4
5	27.8	30.2	31.2	32.2	32.2	26.0	26.0	25.9	25.9	26.0	26.2	26.1
6	32.6	30.2	29.8	29.1	29.7	29.7	29.0	28.0	27.8	26.2	25.4	25.3
7	31.5	32.8	31.8	30.2	25.2	25.8	26.0	26.1	26.1	26.5	23.1	23.1
8	30.0	30.6	30.9	31.0	29.3	28.8	28.2	27.7	28.0	28.0	24.7	24.3
9	29.2	30.8	30.0	30.0	29.8	29.2	28.8	28.3	27.9	26.8	25.7	25.5
10	33.1	32.0	32.7	28.0	29.2	29.3	27.0	26.8	26.6	26.6	26.6	26.8
11	32.0	30.5	32.0	31.9	30.5	30.0	29.0	28.8	28.0	27.2	26.5	26.8
12	30.8	31.2	32.8	31.0	31.0	30.8	30.1	29.2	29.1	28.3	27.7	27.7
13	28.7	30.2	31.2	31.0	30.0	28.5	28.0	27.3	27.4	27.3	27.2	26.7
14	32.1	30.1	26.4	25.7	26.2	26.8	26.2	26.1	25.6	25.4	25.0	24.9
15	31.8	31.8	24.3	24.2	26.1	27.0	26.8	26.3	26.0	25.9	25.7	25.6
16	30.1	32.1	33.6	32.0	30.7	30.2	29.7	29.0	28.5	28.2	25.0	25.5
17	33.2	34.0	34.8	34.0	33.0	31.2	29.9	29.0	28.7	28.2	27.5	27.1
18	33.0	33.1	32.2	28.2	25.0	26.6	26.4	26.0	25.9	25.6	25.5	25.4
19	33.0	32.0	31.8	31.6	25.3	26.1	26.3	26.1	26.0	26.0	25.9	25.9
20	33.0	33.6	33.2	34.0	31.8	29.3	25.0	25.0	25.4	25.2	25.2	25.4
21	34.6	33.7	33.5	29.1	29.6	24.0	24.7	24.7	24.8	24.9	25.0	24.8
22	31.5	32.0	32.8	32.5	28.7	25.4	25.5	25.0	24.9	25.3	25.4	25.2
23	31.2	31.3	30.0	29.2	28.5	26.0	25.3	25.1	25.2	25.2	25.2	25.2
24	30.8	32.2	31.3	30.6	27.8	26.0	26.2	26.1	26.0	25.8	25.6	28.3
25	26.0	26.1	25.8	25.9	26.0	26.2	25.3	25.0	25.0	25.1	25.2	25.2
26	30.0	30.2	30.2	27.9	28.1	27.9	27.0	27.0	27.0	27.0	26.9	26.2
27	31.8	31.3	31.4	30.9	29.4	29.0	28.6	28.0	28.3	28.3	28.0	27.6
28	32.0	32.0	32.2	31.8	30.0	29.4	28.7	28.7	28.6	28.4	28.1	27.7
29	32.8	32.9	32.5	33.0	31.2	30.2	29.1	29.0	29.0	29.0	28.5	28.2
30	32.2	32.2	32.0	31.7	30.3	25.8	26.0	26.6	26.4	26.0	25.9	26.0
31	32.8	32.7	32.4	32.8	31.8	30.8	29.2	28.2	28.0	24.5	25.2	25.0
Mean	31.6	31.7	31.4	30.6	29.3	28.1	27.4	27.1	27.0	26.6	26.1	26.1

กรุงเทพฯ พฤษภาคม ๒๕๐๗ Bangkok May 1964

ความชื้นสัมพันธ์รายชั่วโมงประจำวันเป็นเรือนร้อย

Hourly Relative Humidity in Percent

เวลากรุงเทพ ฯ **Bangkok Standard Time**

Date \ Time	0100	0200	0300	0400	0500	0600	0700	0800	0900	1000	1100	1200
1	93.0	94.0	95.0	96.0	96.0	96.0	93.0	91.0	79.0	66.0	63.0	59.0
2	87.0	88.0	91.0	83.0	93.0	96.0	94.0	89.0	80.0	71.0	67.0	72.0
3	91.0	91.0	88.0	86.0	85.0	89.0	86.0	78.0	75.0	73.0	67.0	64.0
4	90.0	89.0	91.0	91.0	91.0	91.0	90.0	85.0	78.0	67.0	60.0	53.0
5	98.0	98.0	98.0	98.0	98.0	98.0	98.0	79.0	70.0	65.0	64.0	60.0
6	95.0	94.0	96.0	96.0	96.0	95.0	92.0	85.0	81.0	73.0	67.0	63.0
7	92.0	94.0	94.0	94.0	96.0	97.0	93.0	89.0	79.0	67.0	63.0	61.0
8	99.0	99.0	99.0	99.0	98.0	98.0	98.0	97.0	94.0	88.0	78.0	76.0
9	98.0	98.0	99.0	98.0	98.0	98.0	96.0	92.0	95.0	98.0	92.0	85.0
10	94.0	94.0	98.0	98.0	96.0	94.0	97.0	91.0	74.0	71.0	68.0	68.0
11	94.0	94.0	96.0	98.0	98.0	98.0	93.0	93.0	86.0	73.0	77.0	76.0
12	91.0	95.0	93.0	93.0	92.0	92.0	92.0	78.0	81.0	72.0	70.0	69.0
13	88.0	92.0	92.0	95.0	95.0	94.0	93.0	97.0	98.0	95.0	85.0	76.0
14	90.0	92.0	92.0	92.0	94.0	95.0	93.0	88.0	79.0	78.0	74.0	70.0
15	96.0	98.0	98.0	98.0	98.0	98.0	93.0	88.0	79.0	75.0	77.0	72.0
16	97.0	98.0	98.0	98.0	98.0	99.0	98.0	89.0	83.0	79.0	74.0	85.0
17	93.0	97.0	96.0	96.0	97.0	97.0	95.0	85.0	75.0	68.0	64.0	63.0
18	90.0	87.0	89.0	91.0	91.0	93.0	90.0	78.0	70.0	66.0	67.0	67.0
19	91.0	93.0	92.0	92.0	91.0	88.0	85.0	78.0	71.0	65.0	64.0	64.0
20	89.0	92.0	91.0	87.0	88.0	89.0	91.0	85.0	75.0	71.0	69.0	63.0
21	92.0	95.0	96.0	97.0	94.0	94.0	92.0	82.0	72.0	66.0	63.0	65.0
22	97.0	98.0	98.0	98.0	98.0	98.0	95.0	88.0	86.0	80.0	76.0	68.0
23	98.0	95.0	97.0	98.0	97.0	96.0	98.0	89.0	84.0	83.0	81.0	75.0
24	98.0	99.0	98.0	98.0	98.0	98.0	95.0	88.0	84.0	78.0	79.0	75.0
25	98.0	98.0	98.0	98.0	98.0	98.0	98.0	92.0	86.0	83.0	78.0	77.0
26	99.0	99.0	98.0	98.0	98.0	98.0	98.0	94.0	92.0	95.0	92.0	78.0
27	96.0	95.0	95.0	87.0	89.0	90.0	88.0	87.0	74.0	70.0	67.0	66.0
28	84.0	86.0	87.0	84.0	85.0	84.0	84.0	74.0	65.0	65.0	60.0	62.0
29	88.0	91.0	91.0	92.0	91.0	89.0	91.0	80.0	71.0	66.0	62.0	58.0
30	77.0	82.0	84.0	84.0	85.0	93.0	92.0	79.0	70.0	65.0	62.0	63.0
31	95.0	95.0	94.0	95.0	96.0	97.0	96.0	86.0	73.0	69.0	60.0	63.0
Mean	92.8	93.9	94.3	93.8	94.1	94.5	93.1	86.3	79.3	74.2	70.7	68.3

Date \ Time	1300	1400	1500	1600	1700	1800	1900	2000	2100	2200	2300	2400
1	56.0	54.0	54.0	56.0	57.0	73.0	78.0	79.0	80.0	83.0	84.0	85.0
2	64.0	63.0	64.0	69.0	66.0	80.0	82.0	83.0	85.0	88.0	90.0	91.0
3	60.0	57.0	57.0	54.0	63.0	64.0	72.0	78.0	79.0	84.0	88.0	89.0
4	74.0	87.0	80.0	79.0	87.0	96.0	97.0	96.0	96.0	96.0	97.0	97.0
5	85.0	73.0	67.0	66.0	63.0	92.0	92.0	91.0	91.0	91.0	91.0	93.0
6	61.0	69.0	74.0	79.0	75.0	75.0	80.0	85.0	85.0	86.0	92.0	92.0
7	68.0	63.0	66.0	70.0	97.0	94.0	94.0	92.0	95.0	92.0	100.0	99.0
8	72.0	68.0	64.0	67.0	74.0	76.0	78.0	84.0	84.0	85.0	95.0	95.0
9	79.0	70.0	73.0	73.0	75.0	78.0	82.0	83.0	83.0	87.0	90.0	91.0
10	64.0	68.0	63.0	84.0	81.0	80.0	85.0	85.0	87.0	88.0	89.0	92.0
11	67.0	77.0	66.0	67.0	72.0	72.0	79.0	82.0	83.0	85.0	91.0	90.0
12	67.0	66.0	64.0	67.0	66.0	70.0	74.0	79.0	80.0	83.0	85.0	87.0
13	74.0	72.0	67.0	67.0	72.0	79.0	79.0	84.0	84.0	84.0	85.0	90.0
14	68.0	77.0	91.0	91.0	90.0	87.0	91.0	87.0	88.0	94.0	96.0	94.0
15	68.0	69.0	96.0	97.0	93.0	92.0	94.0	95.0	95.0	95.0	96.0	96.0
16	81.0	65.0	58.0	68.0	73.0	71.0	81.0	86.0	89.0	90.0	92.0	95.0
17	61.0	59.0	56.0	58.0	64.0	72.0	77.0	83.0	79.0	81.0	84.0	87.0
18	64.0	62.0	62.0	79.0	92.0	89.0	89.0	92.0	91.0	91.0	90.0	91.0
19	60.0	62.0	62.0	65.0	88.0	86.0	90.0	87.0	91.0	91.0	92.0	91.0
20	62.0	59.0	61.0	57.0	66.0	80.0	91.0	92.0	91.0	92.0	92.0	91.0
21	61.0	59.0	59.0	75.0	81.0	92.0	95.0	96.0	97.0	96.0	98.0	97.0
22	70.0	70.0	63.0	64.0	76.0	89.0	95.0	97.0	96.0	97.0	97.0	97.0
23	67.0	69.0	79.0	79.0	82.0	92.0	92.0	97.0	98.0	98.0	98.0	98.0
24	73.0	67.0	71.0	72.0	89.0	96.0	97.0	97.0	96.0	96.0	97.0	98.0
25	92.0	92.0	94.0	94.0	97.0	98.0	97.0	98.0	99.0	99.0	99.0	98.0
26	74.0	76.0	76.0	92.0	83.0	83.0	91.0	91.0	87.0	87.0	89.0	95.0
27	64.0	66.0	66.0	69.0	78.0	79.0	82.0	83.0	82.0	78.0	79.0	82.0
28	61.0	61.0	61.0	64.0	73.0	78.0	76.0	79.0	80.0	82.0	81.0	83.0
29	60.0	58.0	62.0	58.0	61.0	69.0	78.0	79.0	76.0	77.0	81.0	83.0
30	62.0	60.0	58.0	62.0	72.0	85.0	96.0	95.0	93.0	93.0	93.0	94.0
31	62.0	62.0	61.0	60.0	62.0	65.0	71.0	78.0	83.0	96.0	98.0	92.0
Mean	67.8	67.1	67.6	71.0	76.4	81.7	85.7	87.5	87.8	89.2	91.3	92.0

กรุงเทพฯ พฤษภาคม ๒๕๐๗ Bangkok May 1964

ทิศและกำลังลมรายชั่วโมง (นอต)

Hourly Direction and Force of Surface Winds (Knot)

Time	0100		0200		0300		0400		0500		0600	
Date	Dir.	Force	Dir.	Force	Dir.	Force	Dir.	Force	Dir.	Force	Dir.	Force
1	C	0	C	0	C	0	C	0	C	0	C	0
2	C	0	C	0	C	0	ESE	4	ENE	2	NNE	4
3	NE	1	C	0	E	1	E	1	SE	3	ENE	1
4	C	0	C	0	C	0	C	0	C	0	ESE	4
5	C	0	C	0	C	0	C	0	C	0	C	0
6	C	0	C	0	C	0	C	0	E	1	ESE	3
7	E	1	C	0	C	0	C	0	C	0	C	0
8	C	0	E	3	ESE	4	ESE	1	C	0	ENE	1
9	C	0	C	0	C	0	W	9	C	0	C	0
10	C	0	C	0	C	0	C	0	C	0	C	0
11	C	0	C	0	C	0	C	0	C	0	C	0
12	ENE	11	ENE	9	ENE	6	NE	4	ENE	2	SE	1
13	C	0	C	0	NE	1	C	0	NNE	1	C	0
14	C	0	C	0	C	0	C	0	C	0	C	0
15	C	0	C	0	C	0	C	0	C	0	C	0
16	C	0	C	0	C	0	C	0	C	0	C	0
17	NNE	2	C	0	C	0	C	0	C	0	C	0
18	C	0	C	0	W	1	W	1	C	0	C	0
19	W	4	W	1	WSW	3	WSW	3	WSW	3	W	5
20	WSW	4	WSW	2	WSW	3	WSW	3	WSW	2	WSW	3
21	C	0	C	0	WSW	1	WSW	1	WSW	1	WSW	1
22	C	0	C	0	C	0	C	0	C	0	C	0
23	C	0	C	0	C	0	C	0	C	0	C	0
24	C	0	C	0	C	0	C	0	C	0	C	0
25	C	0	C	0	C	0	C	0	C	0	C	0
26	C	0	C	0	ENE	1	C	0	C	0	C	0
27	C	0	C	0	W	1	WSW	3	W	6	W	1
28	WSW	1	W	1	WSW	1	W	2	W	3	W	3
29	C	0	C	0	C	0	C	0	C	0	C	0
30	W	3	WSW	3	C	0	C	0	C	0	C	0
31	C	0	C	0	C	0	C	0	C	0	C	0
Freq.	C	0.9	C	0.6	C	0.7	C	1.0	C	0.8	C	0.9

Time	0700		0800		0900		1000		1100		1200	
Date	Dir.	Force	Dir.	Force	Dir.	Force	Dir.	Force	Dir.	Force	Dir.	Force
1	ENE	1	E	1	C	0	SSW	6	SW	6	SW	6
2	ENE	2	C	0	SE	4	SSW	5	SSW	8	SSW	5
3	C	0	C	0	N	3	WNW	2	W	6	W	4
4	ESE	4	ESE	5	S	1	C	0	W	1	W	1
5	C	0	C	0	C	0	NNW	1	NNW	5	NNW	5
6	ESE	3	ESE	4	ESE	4	SSE	5	ESE	2	ESE	1
7	C	0	C	0	C	0	ESE	3	C	0	SSE	1
8	C	0	C	0	C	0	C	0	E	1	C	0
9	ESE	2	WNW	5	WSW	5	SW	6	SW	10	SSW	4
10	C	0	C	0	C	0	C	0	E	1	E	1
11	C	0	C	0	C	0	W	1	W	1	NNE	3
12	C	0	C	0	E	8	ENE	6	NE	5	E	6
13	C	0	SSE	5	C	0	C	0	C	0	SSE	3
14	C	0	C	0	C	0	NNE	1	NE	1	ENE	2
15	C	0	C	0	NNE	1	NNE	2	NNE	4	NNE	1
16	C	0	C	0	NNE	2	E	3	W	1	WNW	2
17	C	0	C	0	C	0	NNE	5	NNW	4	WNW	1
18	W	1	W	4	WNW	3	WNW	6	WNW	5	NW	9
19	WNW	3	W	5	W	4	WSW	4	W	4	W	6
20	WSW	5	W	5	W	8	WNW	9	NW	5	NW	4
21	W	1	W	2	NW	8	WNW	5	NW	5	NE	2
22	C	0	C	0	C	0	NNE	5	ENE	4	NNE	2
23	C	0	WSW	1	WSW	2	C	0	WSW	2	C	0
24	C	0	C	0	C	0	SE	1	SE	4	SSE	2
25	C	0	C	0	C	0	C	0	C	0	C	0
26	C	0	C	0	C	0	C	0	C	0	C	0
27	C	0	W	2	W	9	W	11	W	9	W	13
28	W	5	W	5	WSW	10	W	9	W	12	WSW	7
29	W	1	WNW	4	W	5	W	5	W	5	W	5
30	C	0	WNW	1	W	6	W	7	W	7	W	8
31	C	0	C	0	C	0	WNW	4	W	3	W	4
Freq.	C	0.9	C	1.6	C	2.7	C	3.6	W	3.9	W	3.5

กรุงเทพฯ พฤษภาคม ๒๕๐๗ Bangkok May 1964

ทิศและกำลังลมรายชั่วโมง (นอต)

Hourly Direction and Force of Surface Winds (Knot)

Time	1300		1400		1500		1600		1700		1800	
Date	Dir.	Force	Dir.	Force	Dir.	Force	Dir.	Force	Dir.	Force	Dir.	Force
1	SW	6	SSW	9	SSW	9	SSW	6	SSW	9	SSW	9
2	SSW	8	SSW	6	SSW	6	SSW	10	ESE	16	ESE	11
3	W	5	WSW	9	SSW	6	S	3	S	6	S	5
4	WNW	6	WSW	4	SSW	7	SSW	9	ESE	1	C	0
5	NNW	5	WSW	1	SSW	3	NNE	1	WSW	1	SSW	8
6	S	3	SW	14	SSE	2	S	4	S	1	SW	4
7	SSW	3	SSW	10	ENE	3	WNW	20	C	0	C	0
8	C	0	E	5	E	6	S	7	S	6	SSE	6
9	SW	8	SW	11	SW	9	SSW	8	SSW	4	SSW	5
10	E	1	N	2	E	1	E	8	E	4	S	1
11	N	2	S	3	S	3	S	4	SSE	4	S	5
12	E	8	E	11	E	10	ENE	6	E	8	ENE	6
13	SSE	2	E	3	C	0	C	0	ESE	6	E	5
14	WSW	6	WSW	7	WSW	8	C	0	C	0	C	0
15	NNE	1	NNE	1	ENE	12	C	0	C	0	C	0
16	WSW	1	SSE	1	C	0	S	5	S	4	S	4
17	NW	6	WNW	4	NNW	2	W	3	WSW	4	SW	9
18	W	10	W	9	W	8	W	27	C	0	W	9
19	W	6	SW	4	SSW	6	W	14	WSW	7	WSW	3
20	NNW	2	NNW	4	WNW	2	N	2	S	6	NNW	9
21	ENE	1	NNW	1	S	7	SSW	1	ENE	4	C	0
22	ENE	4	ENE	4	ENE	4	NE	7	NW	9	SW	8
23	C	0	WSW	1	C	0	C	0	SE	4	SE	9
24	SSE	1	S	2	S	1	WSW	1	NW	1	E	2
25	SW	4	NE	4	SE	3	SW	3	C	0	C	0
26	WSW	1	C	0	WNW	1	C	0	NW	2	NW	2
27	WSW	11	WSW	11	W	11	WSW	11	WSW	8	WSW	9
28	WSW	8	WSW	8	W	12	WSW	13	WSW	9	WSW	9
29	W	5	WSW	4	W	4	WSW	4	WSW	5	SW	6
30	W	8	W	7	WSW	9	WSW	9	WSW	9	C	0
31	NNW	4	WSW	8	WSW	5	WSW	6	C	0	WSW	7
Freq.	WSW	4.4	WSW	5.4	SSW	5.2	WSW	6.2	WSW	4.5	C	4.9

Time	1900		2000		2100		2200		2300		2400	
Date	Dir.	Force	Dir.	Force	Dir.	Force	Dir.	Force	Dir.	Force	Dir.	Force
1	SSW	6	SSW	4	SSW	4	SSW	4	SSW	2	C	0
2	SE	5	S	1	ENE	1	E	2	E	1	E	1
3	SSW	5	SW	5	SW	4	SW	3	WSW	4	WSW	6
4	C	0	C	0	C	0	C	0	C	0	C	0
5	WSW	3	W	3	WSW	2	SSW	1	SW	2	WSW	3
6	SSW	1	WNW	1	WNW	2	SSW	4	ESE	2	ESE	1
7	C	0	C	0	C	0	C	0	N	4	NE	1
8	C	0	S	1	S	1	SE	1	SW	11	WSW	3
9	SW	2	SSW	1	SW	3	S	3	SSW	1	C	0
10	C	0	SW	5	SSW	3	SSW	1	C	0	C	0
11	SSW	4	SSW	2	NNW	1	C	0	C	0	E	3
12	NE	1	C	0	C	0	C	0	C	0	C	0
13	ENE	1	C	0	C	0	C	0	C	0	C	0
14	NE	4	NE	4	NE	2	C	0	C	0	N	1
15	C	0	C	0	C	0	C	0	C	0	C	0
16	S	3	S	2	SSW	1	WSW	7	WSW	2	NNE	2
17	WSW	7	WSW	6	WSW	3	C	0	C	0	C	0
18	W	3	WNW	1	W	1	W	2	W	2	W	3
19	W	1	NW	2	C	0	C	0	WSW	1	WSW	1
20	WSW	4	WSW	1	WSW	4	WSW	8	WSW	5	WSW	2
21	C	0	C	0	NW	1	C	0	NW	1	NW	1
22	E	2	ESE	2	C	0	S	1	S	1	C	0
23	C	0	C	0	C	0	C	0	C	0	C	0
24	ENE	1	C	0	NNE	1	C	0	C	0	C	0
25	E	3	ESE	5	C	0	C	0	C	0	C	0
26	WNW	4	C	0	C	0	C	0	C	0	C	0
27	WSW	4	WSW	6	WSW	7	WSW	6	WSW	3	WSW	2
28	WSW	3	WSW	1	WSW	2	WSW	1	W	1	C	0
29	WSW	4	WSW	4	WSW	5	WSW	4	WSW	3	W	3
30	C	0	C	0	C	0	C	0	C	0	C	0
31	WSW	4	W	1	WNW	6	C	0	SW	5	C	0
Freq.	C	2.4	C	1.9	C	1.7	C	1.5	C	1.6	C	1.1

กรุงเทพฯ พฤษภาคม ๒๕๐๗ Bangkok May 1964

จำนวนฝนรายชั่วโมงเป็นมิลลิเมตร
Hourly Rainfall in Millimetres

Time / Date	เวลากรุงเทพ ฯ 0100	0200	0300	0400	0500	0600	0700	0800	0900	1000	1100	1200
										Bangkok Standard Time		
1												
2					1.1	0.7						
3												
4												
5												
6												
7												
8	0.7	2.3	2.1	1.6	2.4	0.2	0.2	2.3	2.0			
9	7.0	1.0		1.1	29.4	0.1	0.1	0.8	6.0	4.4	0.3	
10												
11												
12		0.2										
13								4.7	4.5	0.1		
14												
15												
16												
17												
18												
19												
20												
21												
22												
23												
24												
25	0.5	0.4			0.5	0.2	0.2	0.1				
26										2.3	0.1	
27												
28												
29												
30												
31												
Total	8.2	3.9	2.1	2.7	33.4	1.2	0.5	7.9	12.5	6.8	0.4	

Time / Date	1300	1400	1500	1600	1700	1800	1900	2000	2100	2200	2300	2400
1												
2												
3												0.5
4	1.7	29.0	0.2		0.3	16.3		0.5	0.4			
5	2.0	8.7				2.3	3.9		0.1			
6											0.1	
7				2.1	31.3	0.8	0.2				42.1	1.0
8											1.8	7.5
9												
10				5.1	0.1							
11										0.1	0.1	
12												
13												
14			7.5	0.1								0.4
15			12.0	7.3	0.1							
16												5.1
17												
18					27.3							
19					4.3				0.1	0.1		
20						0.1	2.5	0.5	0.1	0.4	1.5	
21				3.4		62.7	4.3	0.1		0.2	0.2	
22						0.6	2.7	1.3	0.3			
23			2.1	0.1			0.2	1.4	2.1	2.6	0.4	
24					5.1	38.8	7.0	0.4	0.5	1.2	0.1	0.1
25	37.1	13.8	1.3	1.8	0.2		0.1	5.0	1.6	0.8	0.4	0.1
26				4.2				0.2				
27												
28												
29												
30						2.4	0.8					
31										39.1	0.1	
Total	40.8	51.5	23.1	24.1	68.7	124.0	21.7	9.4	5.2	44.5	52.3	9.2

กรุงเทพฯ พฤษภาคม ๒๕๐๗ Bangkok May 1964

Time / Date	ทรรศนวิสัยทางนอน (กม.) Horizontal Visibility (Km.) เวลากรุงเทพ ฯ				จำนวนเมฆ (0 — 8) Amount of Clouds (0 — 8) Bangkok Standard Time			
	0700	1000	1300	1600	0700	1000	1300	1600
1	8.0	11.2	12.8	12.8	5	6	6	6
2	8.0	8.0	12.8	16.0	7	7	7	7
3	11.2	12.8	16.0	16.0	7	7	6	7
4	8.0	12.8	1.6	11.2	7	5	8	8
5	8.0	12.8	3.2	12.8	7	7	8	7
6	12.8	19.2	16.0	12.8	7	7	7	8
7	11.2	12.8	12.8	3.2	8	7	7	7
8	3.2	4.8	20.8	22.4	8	8	7	7
9	4.8	3.2	11.2	11.2	8	8	8	8
10	11.2	14.4	12.8	4.8	7	7	7	8
11	6.4	11.2	12.8	14.4	6	7	7	8
12	12.8	12.8	12.8	12.8	8	7	7	7
13	11.2	8.0	12.8	12.8	8	8	7	7
14	6.4	12.8	11.2	11.2	8	8	7	8
15	12.8	12.8	11.2	3.2	7	7	7	8
16	1.6	11.2	12.8	14.4	8	7	8	8
17	9.6	12.8	12.8	12.8	6	6	7	7
18	8.0	14.4	16.0	3.2	7	7	7	8
19	8.0	14.4	16.0	6.4	7	6	6	8
20	11.2	16.0	12.8	12.8	7	7	7	7
21	6.4	14.4	16.0	6.4	5	4	6	7
22	6.4	11.2	11.2	11.2	7	6	7	7
23	6.4	8.0	11.2	9.6	7	7	7	8
24	6.4	12.8	14.4	6.4	8	8	7	7
25	3.2	12.8	2.4	6.4	8	7	8	8
26	3.2	4.8	8.0	11.2	8	8	7	8
27	12.8	14.4	12.8	12.8	8	7	7	7
28	12.8	12.8	14.4	11.2	8	7	7	7
29	4.8	14.4	14.4	14.4	7	6	5	4
30	8.0	12.8	12.8	12.8	6	5	5	7
31	8.0	11.2	12.8	12.8	7	7	7	7
Mean	8.2	11.9	12.3	11.0	7.2	6.8	6.9	7.3

วันที่ / Date	ชนิดของเมฆ Form of Clouds			
	0700	1000	1300	1600
1	CuCbCiCs	CuScCiCs	CuScCiCs	CuCbCiCs
2	CuScCbAcCiCs	CuScCbAcCiCs	CuScCbAcCiCs	CuScCbAcCiCs
3	CuScCbAcAsCiCs	CuScAcCiCs	CuScCbAcCiCs	CuCbAcCiCs
4	CuScAcAsCiCs	CuScAcCiCs	CuScCbAs	CuScCbAcAsCiCs
5	CuScAcCiCs	CuScAcCiCs	CuScAs	CuScAcCiCs
6	CuScCbAcCiCs	CuScAcCiCs	CuScCbAcCiCs	CuScCbAcAsCiCs
7	CuScCbAcAsCiCs	CuScCbAcCiCs	CuScCbAcCiCs	CuScCbAcAsCiCs
8	CuScAs	CuScCbAs	CuScCbAcAsCiCs	CuScCbAcCiCs
9	CuScCbAcAsCiCs	CuScCbAs	CuScCbAcAsCiCs	CuScCbAcAsCiCs
10	CuScCbAcCiCs	CuScCbAcCiCs	CuCbAcCiCs	CuScCbAcAsCiCs
11	CuScCbAcCiCs	CuScCbAcCiCs	CuScCbAcCiCs	CuScCbAcAsCiCs
12	CuScCbAcAsCiCs	CuScCbAcCiCs	CuScCbAcCiCs	CuScCbAcCiCs
13	CuScCbAcAsCiCs	CuScCbAcAsCiCs	CuScCbAcAsCiCs	CuScCbAcAsCiCs
14	CuScAcAsCiCs	CuScAcAsCiCs	CuScCbAcAsCiCs	CuScCbAcAsCiCs
15	CuScAcCiCs	CuScAcCiCs	CuScCbAcCiCs	CuScCbAcAsCiCs
16	CuScAcAsCiCs	CuScCbAcCiCs	CuScCbAcCiCs	CuScCbAcAsCiCs
17	CuScCbAcCiCs	CuScCbAcCiCs	CuScCbAcCiCs	CuScCbAcCiCs
18	CuScCbAcCiCs	CuScCbAcCiCs	CuScCbAcCiCs	CuScCbAcAsCiCs
19	CuScAcCiCs	CuScAcCiCs	CuScCbAcCiCs	FeScAcAsCiCs
20	CuScAcAsCiCs	CuScAcCiCs	CuCbAcCiCs	CuCbAcCiCs
21	ScAcCiCs	CuAcCiCs	CuCbAcCiCs	CuScCbAcCiCs
22	CuScAcCiCs	CuScAcCiCs	CuScCbAcCiCs	CuScCbAcAsCiCs
23	CuScAcCiCs	CuScAcAsCiCs	CuScCbAcAsCiCs	CuScCbAcAsCiCs
24	CuScCbAcCiCs	CuScCbAcCiCs	CuScCbAcCiCs	CuScCbAcCiCs
25	CuScAcAsCiCs	CuScAcCiCs	CuScCbAs	CuScCbAcAsCiCs
26	CuScAcAsCiCs	CuScAcAsCiCs	CuScAcAsCiCs	CuScCbAcAsCiCs
27	CuScAcAsCiCs	CuScAcCiCs	CuScCbAcCiCs	CuScCbAcCiCs
28	CuAcCiCs	CuScAcCiCs	CuScAcCiCs	CuScCbAcAsCiCs
29	ScAcCiCs	CuScAcCiCs	CuAcCiCs	CuAcCiCs
30	CuAcCi	CuAcCiCs	CuCbCiCs	CuScCbAcAsCiCs
31	CuScAcCiCs	CuScAcCiCs	CuScAcCiCs	CuScCbAcCiCs

กรุงเทพฯ พฤษภาคม ๒๕๐๗ Bangkok May 1964

ค่าเฉลี่ยของผลการตรวจอุตุนิยมวิทยาประจำวันและประจำเดือน

Daily and Monthly Values of Meteorological Elements

Date	Mean Barometric Pressure + 1000mb.	Temperature Max.	Temperature Min.	Temperature Range	Temperature Mean	Relative Humidity	Wind Velocity Extreme	Wind Velocity Mean	Mean Amount of Cloud	Total Rainfall	Mean Visibility	Amount of Evaporation	Weather Remarks
		°C.	°C.	°C.	°C.	%	Knot	Knot	0 — 8	mm.	km.	mm.	
1	05.82	35.1	24.4	10.7	29.7	77.5	19.0	3.7	6.3	-	11.2	3.1	
2	07.73	34.0	24.7	9.3	28.3	80.7	28.0	4.3	7.1	1.8	11.8	2.8	
3	08.30	35.0	24.6	10.4	29.0	75.8	18.0	3.5	7.0	0.5	13.4	4.3	
4	07.88	34.7	25.0	9.7	27.6	85.8	21.0	1.8	7.4	48.4	8.8	2.0	
5	07.25	33.3	23.0	10.3	27.7	84.1	24.0	1.8	7.4	17.0	9.4	2.0	
6	07.19	33.9	25.0	8.9	28.2	82.8	24.0	2.6	7.5	0.1	13.2	2.0	
7	07.56	33.0	22.8	10.2	27.3	85.4	28.0	1.9	7.6	77.5	11.0	1.7	
8	08.62	31.4	23.4	8.0	26.6	86.0	23.0	2.4	7.8	23.1	11.2	1.9	
9	08.56	31.4	22.4	9.0	26.8	88.0	22.0	4.1	8.0	50.2	7.6	1.3	
10	07.49	33.1	24.7	8.4	27.9	83.7	19.0	1.2	7.3	5.2	10.6	1.5	
11	06.49	32.7	25.8	6.9	28.6	83.6	12.0	1.5	7.0	0.2	11.4	1.8	
12	07.08	33.0	23.8	9.2	28.1	79.4	17.0	4.5	7.4	0.2	13.4	2.4	
13	09.05	31.5	22.7	8.8	27.5	84.9	32.0	1.1	7.5	9.3	12.4	1.4	
14	08.90	32.4	24.9	7.5	27.2	87.1	16.0	1.5	7.8	8.0	10.6	1.4	
15	07.40	32.5	23.4	9.1	26.5	89.8	22.0	0.9	7.3	19.4	9.6	1.1	
16	07.70	33.9	24.7	9.2	28.3	85.2	15.0	1.7	7.4	5.1	10.6	1.6	
17	07.26	35.0	24.9	10.1	29.4	78.6	16.0	2.3	6.9	-	12.4	3.3	
18	06.37	33.8	23.6	10.2	27.9	82.1	34.0	4.4	7.1	27.3	12.0	2.3	
19	05.31	33.1	24.2	8.9	27.5	80.8	29.0	3.8	7.1	4.5	12.0	2.5	
20	03.80	34.0	24.4	9.6	27.8	80.2	28.0	4.3	7.3	5.1	10.6	2.2	
21	04.22	34.7	23.6	11.1	27.7	83.9	39.0	1.8	6.4	70.9	10.2	2.1	
22	05.48	33.0	23.8	9.2	27.0	87.1	27.0	2.2	7.3	4.9	10.4	1.4	
23	05.32	31.8	24.6	7.2	26.9	89.2	21.0	0.8	7.4	8.9	8.6	1.2	
24	03.37	32.5	24.7	7.8	27.4	89.0	19.0	0.7	7.8	53.2	8.0	1.3	
25	01.67	30.1	24.6	5.5	26.0	94.1	17.0	0.9	7.9	64.1	5.5	0.5	
26	00.98	30.3	24.4	5.9	26.9	90.1	17.0	0.5	7.9	6.8	7.8	1.1	
27	01.52	31.8	26.0	5.8	28.7	79.7	25.0	6.0	7.5	-	13.0	3.4	
28	04.11	32.5	26.3	6.2	29.2	75.0	22.0	5.3	7.3	-	13.0	2.4	
29	06.44	33.0	26.2	6.8	29.5	75.5	17.0	3.2	6.5	-	12.2	2.9	
30	07.34	32.8	25.0	7.8	28.5	79.1	21.0	3.2	6.3	3.2	12.2	2.2	
31	08.07	33.2	23.5	9.7	28.6	79.5	32.0	2.8	6.9	39.2	11.2	2.2	
Totals										554.1		63.3	
Mean	06.27	33.0	24.4	8.6	27.9	83.4	22.7	2.6	7.3		10.8	2.0	
Abs. Max.	11.11	35.1		10.7		100.0	39.0			70.9		4.3	
Days	13th.	1st.		1st.		7th	21st.			21st.		3rd.	
Abs. Min.	99.10		22.4	5.5		53.0						0.5	
Days	26th.		9th.	25th.		4th.						25th.	

กรุงเทพ ฯ – BANGKOK

ผลสรุปการตรวจประจำเดือน พฤษภาคม ๒๕๐๗

Monthly Summary for May 1964

1. ความกดอากาศ – AIR PRESSURE

สูงสุด	Extreme Maximum	1011.10	mb.	เมื่อ – on the 13th.
ต่ำสุด	Extreme Minimum	999.10	mb.	เมื่อ – on the 26th.
ระยะเปลี่ยนประจำวันสูงสุด	Max. Diurnal Range	6.10	mb.	เมื่อ – on the 3rd.
ปานกลางสูงสุด	Mean Maximum	1008.21	mb.	
ปานกลางต่ำสุด	Mean Minimum	1003.79	mb.	
ปานกลาง	Mean	1006.27	mb.	

2. อุณหภูมิอากาศ – AIR TEMPERATURE

สูงสุด	Extreme Maximum	35.1	°C.	เมื่อ – on the 1st.
ต่ำสุด	Extreme Minimum	22.4	°C.	เมื่อ – on the 9th.
ระยะเปลี่ยนประจำวันสูงสุด	Max. Diurnal Range	10.7	°C.	เมื่อ – on the 1st.
ปานกลางสูงสุด	Mean Maximum	33.0	°C.	
ปานกลางต่ำสุด	Mean Minimum	24.4	°C.	
ปานกลาง	Mean	27.9	°C.	

3. ความชื้นสัมพัทธ์ – RELATIVE HUMIDITY

สูงสุด	Highest	100.0	%	เมื่อ – on the 7th.
ต่ำสุด	Lowest	53.0	%	เมื่อ – on the 4th.
ปานกลาง	Mean	83.4	%	

4. ลม – SURFACE WINDS

ความเร็วสูงสุด	Greatest Velocity	39.0	Knot
ความเร็วปานกลาง	Mean Velocity	2.6	Knot
ทิศร่วม	Resultant Direction	S 60° 10' W	

5. ฝนตก – RAINFALL

รวมทั้งเดือน	Total Amount	554.1	mm.		
ต่างจากปรกติ	Departure from normal	+387.6	mm.		
ความแรงของฝน	Greatest Intensity		mm.	in	minutes
ตกมากที่สุดในวันหนึ่ง	Heaviest fall in 24 hrs.	70.9	mm.	เมื่อ	on the 21st.

6. หมายเหตุ – MISCELLANEOUS INFORMATION

ท้องฟ้าไม่มีเมฆ	Cloudless sky	0	
ท้องฟ้ามีเมฆบางส่วน	Partly cloudy sky	0	
ท้องฟ้ามีเมฆมาก	Cloudy sky	21	
ท้องฟ้ามีเมฆเต็ม	Overcast	10	
วันมีฝนตก	Rainy days	26	
วันมีน้ำค้าง	Days with dew	31	
วันมีหมอก	Days with ground fog	0	
วันมีฟ้าหรัวชื้น	Days with mist	21	
วันมีฟ้าหรัว	Days with haze	0	
วันมีพายุฟ้าคะนอง	Days with thunderstorm	21	
วันมีพายุฟ้าคะนองไม่ผ่านสถานี	Days with distant thunderstorm	13	
วันมีฟ้าแลบ	Days with lightning	30	
จำนวนไอน้ำรวมทั้งเดือน	Total Evaporation	63.3	mm.
จำนวนชั่วโมงที่มีแสงแดดทั้งเดือน	Total Duration of Sunshine		hrs.

สรุปผลการตรวจอุตุนิยมวิทยาประจำเดือน พฤษภาคม ๒๕๐๗

Summary of Meteorological Observations for month of May 1964

สถานี Station	ค่าปานกลางความกดอากาศโดยลดและแก้แล้ว (เป็นมิลลิบาร์) Mean Reduced Barometric Presssure (in millibars)								
	1000 + จำนวนในตาราง 1000 + the numbers in the tables								ประจำเดือน For Month
	0100	0400	0700	1000	1300	1600	1900	2200	
Chiangrai	08.67	08.25	09.12	09.66	07.10	04.30	05.66	07.99	07.59
Pai	-	-	-	-	-	-	-	-	-
Mae Hongson	06.00	05.43	06.44	07.44	04.79	01.92	02.71	05.06	04.97
Chiangmai	06.98	06.46	07.59	08.08	05.76	02.86	03.81	06.85	06.05
Nan	07.00	07.42	08.02	08.25	05.87	02.99	04.17	05.99	06.21
Lampang	06.58	-	06.97	07.69	05.55	02.63	03.93	-	05.56
Phrae	05.70	05.20	06.43	07.41	05.26	02.38	03.32	05.96	05.21
Mae Sariang	-	-	-	-	-	-	-	-	-
Uttaradit	06.39	05.70	06.84	07.72	05.80	03.04	03.93	06.56	05.74
Loei	07.00	06.49	07.96	08.78	06.68	04.32	05.38	07.53	06.77
Nakhon Phanom	06.40	05.88	07.10	07.32	05.24	02.71	04.40	06.82	05.74
Udon Thani	06.84	06.19	07.91	08.46	06.06	03.57	05.04	07.52	06.45
Sakon Nakhon	07.39	-	08.13	08.78	06.73	04.25	05.46	-	06.79
Tak	05.70	04.66	05.98	07.22	05.05	02.49	03.48	05.91	05.06
Phitsanulok	06.90	06.09	07.29	08.23	06.17	03.69	04.58	07.17	06.27
Mae Sot	06.23	-	06.57	07.21	04.88	02.70	04.20	-	05.30
Mukdahan	06.35	06.35	07.03	07.47	05.09	02.73	04.31	05.95	05.66
Phetchabun	-	-	06.71	07.43	05.29	03.13	04.29	-	05.37
Khon Kaen	06.73	06.26	07.44	08.17	05.74	03.31	05.24	07.31	06.28
Roi Et	06.54	05.85	07.54	08.37	05.98	03.54	05.07	07.28	06.27
Nakhon Sawan	06.85	05.99	07.38	08.31	06.17	03.68	04.98	07.01	06.30
Chaiyaphum	-	-	07.70	08.55	06.33	04.05	05.30	-	06.40
Ubon Ratchathani	07.63	07.15	08.49	09.14	06.80	04.38	05.96	08.24	07.22
Nakhon Ratchasima	07.22	06.31	07.81	08.33	06.02	03.87	05.78	08.08	06.69
Surin	06.85	06.19	07.60	08.44	06.25	03.91	05.48	07.54	06.53
Lopburi	07.49	06.66	07.92	09.04	07.05	04.61	05.80	08.46	07.13
Suphanburi	07.65	06.68	08.14	09.26	07.30	04.69	06.13	08.53	07.30
Prachinburi	-	-	07.55	08.54	06.33	04.29	05.68	-	06.48
Sap Muang	-	-	08.19	08.41	06.09	04.52	06.25	-	06.69
Kanchanaburi	06.81	05.75	07.33	08.62	06.40	04.05	05.41	07.65	06.50
Don Muang	07.15	06.05	07.17	08.45	06.83	04.46	05.35	07.63	06.64
Aranyaprathet	07.49	06.76	08.14	09.12	06.66	04.73	06.37	08.92	07.27
Pom Phrachunlachomklao	-	-	06.72	08.06	06.45	04.45	05.39	-	06.21
Chonburi	06.47	05.49	06.75	07.86	06.28	04.18	05.23	07.31	06.20
Ko Sichang	-	-	07.15	08.45	06.90	04.65	05.56	-	06.54
Sattahip	07.97	06.89	07.91	09.14	08.00	05.98	06.58	08.42	07.61
Chanthaburi	07.19	06.26	07.41	08.36	06.78	05.02	06.13	08.05	06.90
Hua Hin	06.29	04.89	06.50	07.51	05.86	03.80	04.88	07.37	05.89
Prachuap Khirikhan	07.48	06.13	07.50	08.63	07.26	05.32	06.31	08.25	07.11
Khlong Yai	07.45	-	07.41	08.40	06.80	05.05	06.23	-	06.89
Chumphon	08.15	06.82	08.17	08.98	08.15	06.42	07.11	09.41	07.90
Ranong	08.33	07.31	08.18	09.54	08.45	06.73	07.20	09.00	08.09
Ban Don	08.51	07.36	08.68	09.62	07.93	06.06	07.23	09.54	08.12
Nakhon Si Thammarat	07.86	06.50	07.61	08.88	07.32	05.64	06.53	08.56	07.36
Phuket	08.35	08.08	08.33	09.33	08.10	06.34	07.15	08.24	07.99
Trang	08.89	07.98	08.93	10.10	08.53	06.56	07.56	09.44	08.50
Songkhla	08.19	07.17	07.74	11.17	10.19	06.98	05.24	07.26	07.99
Narathiwat	08.24	07.02	08.34	09.18	07.37	05.55	06.96	09.02	07.71

สถานี Station	อุณหภูมิอากาศ (°ซ) Temperature in °C.							
	ค่าปานกลาง Means							
	ประจำเดือน For Month	สูงสุด Max.	ต่ำสุด Min.	ประจำวัน Daily Extremes				ระยะเปลี่ยนประจำวัน Daily Range
				สูงสุด Highest	วันที่ Date	ต่ำสุด Lowest	วันที่ Date	
Chiangrai	27.3	33.1	21.5	29.0	20	24.8	5	11.6
Pai	-	-	-	-	-	-	-	-
Mae Hongson	28.4	33.1	23.7	31.0	3	25.3	9	9.4
Chiangmai	27.9	32.7	23.0	29.3	25	25.2	9	9.7
Nan	28.7	33.9	23.5	30.3	23	27.2	12	10.4
Lampang	28.9	33.9	23.9	30.4	11	26.6	28	10.0
Phrae	27.9	34.1	21.7	29.6	23	26.3	27	12.4
Mae Sariang	28.8	34.0	23.6	31.0	3	26.4	28	10.4
Uttaradit	29.5	34.7	24.3	32.0	2	27.0	28	10.4
Loei	27.5	32.1	23.0	29.3	1	25.2	24	9.1
Nakhon Phanom	28.4	33.1	23.7	30.3	17	24.4	29	9.4
Udon Thani	28.3	32.7	23.9	30.3	15	26.3	30	8.8
Sakon Nakhon	28.2	32.9	23.6	31.4	18	25.4	29	9.3
Tak	29.2	33.6	24.8	31.9	20	26.3	27	8.8
Phitsanulok	29.4	34.2	24.7	32.0	1	26.5	27	9.5
Mae Sot	28.3	32.6	24.0	30.7	2	25.5	28	8.6
Mukdahan	28.7	33.5	24.0	32.0	17	26.2	8	9.5
Phetchabun	28.7	33.3	24.0	29.6	13	26.7	27	9.3
Khon Kaen	28.3	32.8	23.9	30.1	18	25.9	27	8.9
Roi Et	-	32.5	-	-	-	-	-	-
Nakhon Sawan	29.6	34.1	25.0	31.7	17	26.4	26	9.1
Chaiyaphum	28.0	32.0	24,1	30.0	1	25.9	27	7.9
Ubon Ratchathani	28.6	32.9	24.3	31.4	17	26.0	24	8.6
Nakhon Ratchasima	28.3	32.9	23.8	31.3	1	24.9	12	9.1
Surin	27.9	32.4	23.4	30.0	1	26.0	26	9.0
Lopburi	28.4	33.2	23.7	30.3	21	26.4	23	9.5
Suphanburi	29.0	33.4	24.5	31.0	1	26.3	9	8.9
Prachinburi	29.2	33.9	24.4	30.5	1	27.2	25	9.5
Sap Muang	26.8	31.6	22.1	29.3	11	25.1	12	9.5
Kanchanaburi	28.5	32.8	24.2	30.8	1	25.0	13	8.6
Don Muang	29.4	33.4	25.4	30.8	21	27.3	25	8.0
Aranyaprathet	28.9	33.5	24.3	30.4	17	27.0	26	9.2
Pom Phrachunlachomklao	28.5	31.8	25.1	29.8	30	26.4	25	6.7
Chonburi	28.5	32.0	25.1	29.7	17	26.4	26	6.9
Ko Sichang	28.8	31.7	26.0	30.4	2	27.1	13	5.7
Sattahip	29.6	33.2	26.0	32.0	1	26.4	23	7.2
Chanthaburi	27.6	31.4	23.8	29.6	12	25.2	25	7.6
Hua Hin	28.7	32.6	24.7	30.1	1,9	26.9	14	7.9
Phrachuap Khirikhan	28.8	33.2	24.4	30.9	4	27.0	26	8.8
Khlong Yai	27.7	31.4	24.0	29.6	9	25.7	27	7.4
Chumphon	27.9	32.0	23.8	29.4	1	26.3	18	8.2
Ranong	27.2	30.9	23.6	29.2	2	25.2	18	7.3
Ban Don	28.7	33.6	23.7	30.2	3	27.1	20	9.9
Nakhon Si Thammarat	28.4	33.0	23.8	29.4	13	28.7	24	9.2
Phuket	27.7	31.0	24.4	29.6	3	25.9	4	6.6
Trang	27.6	31.5	23.6	29.8	7	24.1	23	7.9
Songkhla	28.2	32.2	24.2	29.8	9	27.1	14	8.0
Narathiwat	28.2	32.5	23.8	30.0	11	25.7	30	8.7

สถานี Station	อุณหภูมิอากาศ (°ซ.) Air Temperature in °C.								
	สูงสุดและต่ำสุด Extremes				ระยะเปลี่ยนประจำวัน Daily Range				ระยะเปลี่ยนระหว่างสูงสุดและต่ำสุด
	สูงสุด Max.	วันที่ Date	ต่ำสุด Min.	วันที่ Date	มากที่สุด Greatest	วันที่ Date	น้อยที่สุด Smallest	วันที่ Date	Range between Extreme Temp.
Chiangrai	36.0	1	19.4	2	15.2	1	7.2	12	16.6
Pai	-	-	-	-	-	-	-	-	-
Mae Hongson	37.5	3	20.4	4	13.4	4	2.5	9	17.1
Chiangmai	34.7	1	20.8	10	13.3	1	4.6	9	13.9
Nan	36.8	1	21.4	3	13.5	1	6.3	9	15.4
Lampang	37.0	1	21.9	10	14.3	1	6.5	9	15.1
Phrae	37.1	4	20.5	8	16.3	1	9.8	6	16.6
Mae Sariang	37.6	26	19.3	4	13.7	2,26	5.3	28	18.3
Uttaradit	38.6	2	22.7	4	14.4	7	6.2	28	15.9
Loei	35.0	1,18	22.0	5	12.0	17	4.7	24	13.0
Nakhon Phanom	36.4	23	21.3	6	13.3	23	4.3	27	15.1
Udon Thani	35.5	18	21.3	2	11.8	18	4.2	30	14.2
Sakon Nakhon	36.3	20	21.4	5	12.5	17	4.6	29	14.9
Tak	37.5	1	22.6	23	12.6	1	4.7	7	14.9
Phitsanulok	38.5	1	22.9	15	13.0	1	5.3	27	15.6
Mae Sot	37.1	2	21.1	4	12.9	2	3.4	28	16.0
Mukdahan	36.0	15	22.4	18	12.5	14	4.0	8	13.6
Phetchabun	36.1	1	22.6	12	13.2	1	5.6	28	13.5
Khon Kaen	35.6	4	21.7	22	11.8	4	5.3	27	13.9
Roi Et	35.0	17	-	-	-	-	-	-	-
Nakhon Sawan	37.5	17	24.0	5,19	12.1	18	4.0	26	13.5
Chaiyaphum	36.1	1	22.0	11	12.3	1	2.8	27	14.1
Ubon Ratchathani	36.6	17	22.1	18	11.4	1	3.5	2	14.5
Nakon Ratchasima	37.8	1	21.0	12	13.0	1	4.3	26	16.8
Surin	35.4	17	22.1	22	12.2	3	4.3	26	13.3
Lopburi	36.1	1	21.5	12	12.0	1	5.2	25	14.6
Suphanburi	37.4	1	22.6	9	14.2	3	2.8	25	14.8
Prachinburi	36.7	1	23.0	3	12.5	1	6.0	26	13.7
Sap Muang	34.9	11	20.7	5	12.1	20	4.1	26	14.2
Kanchanaburi	37.3	1	21.9	13	13.0	1	1.6	25	15.4
Don Muang	35.7	21	23.4	8	10.3	3	4.5	25	12.3
Aranyaprathet	36.0	1	22.7	3	12.8	3	5.8	2	13.3
Pom Phrachunlachomklao	34.0	21	22.9	3	9.2	21	3.0	16	11.1
Chonburi	33.8	3	23.5	4	9.3	3	5.2	26	10.3
Ko Sichang	33.3	1	22.8	21	10.1	21	3.2	25	10.5
Sattahip	36.8	6	23.2	13	10.7	21	3.9	27	13.6
Chanthaburi	33.6	12	22.3	21	10.1	3,8	3.2	25	11.3
Hua Hin	34.5	7	23.3	13,14	10.6	11	6.5	15	11.2
Prachuap Khirikhan	36.0	4	22.7	30	11.7	1	5.8	24	13.3
Khlong Yai	34.2	9	22.4	31	10.1	12	2.9	18	11.8
Chumphon	34.7	1	22.6	14	11.6	3	3.6	18	12.1
Ranong	34.0	8	22.8	3days	10.5	8	3.8	23	11.2
Ban Don	36.5	3	22.4	15	12.7	3	6.4	18	14.1
Nakhon Si Thammarat	34.8	8,9	22.0	10	12.1	8,10	5.7	23	12.8
Phuket	33.5	3	22.6	4	9.5	1	4.0	18	10.9
Trang	35.3	3,7	22.5	10	11.9	4	2.1	23	12.8
Songkhla	35.1	9	22.7	15,16	11.7	10	3.0	14	12.4
Narathiwat	34.8	10	21.7	3	11.6	10,22	2.6	30	13.1

สถานี Station	ความชื้นสัมพันธ์ (%) Relative Humidity in %								
	ค่าปานกลาง Means					ค่าสูงสุดและต่ำสุด Absolute Extremes			
	ประจำเดือน For Month	ประจำวัน Daily Extremes							
		สูงที่สุด Highest	วันที่ Date	ต่ำที่สุด Lowest	วันที่ Date	สูงที่สุด Highest	วันที่ Date	ต่ำที่สุด Lowest	วันที่ Date
Chiangrai	79.2	90.4	8	70.3	2	98.0	19,27	43.0	2,4
Pai	-	-	-	-	-	-	-	-	-
Mae Hongson	78.1	91.6	9	62.0	3	98.0	29	38.0	1
Chaingmai	77.0	88.3	8	68.1	3	97.0	10	47.0	6
Nan	81.1	90.3	8	73.4	1,2	100.0	11	48.0	1
Lampang	74.2	87.8	12	61.3	4	98.0	10,16	37.0	4
Phrae	80.4	89.5	9	66.6	2	100.0	4days	41.0	4
Mae Sariang	76.0	92.0	28	59.8	2	96.0	6days	44.0	5
Uttaradit	79.5	89.8	28	64.3	1	97.0	18,29	38.0	1
Loei	81.3	90.5	27	73.2	2	97.0	8	51.0	16
Nakhon Phanom	79.8	94.4	29	66.4	7	100.0	28,29	47.0	14
Udon Thani	81.4	95.4	27	70.8	13	99.0	26,28	49.0	18
Sakon Nakhon	84.0	95.7	29	71.8	15	100.0	5days	54.0	15
Tak	79.0	94.8	27	63.4	5	98.0	5days	45.0	5
Phitsanulok	79.8	92.4	27	64.9	1	99.0	24	46.0	1
Mae Sot	78.4	91.3	28	61.8	2	100.0	15	43.0	2
Mukdahan	76.9	91.8	27	63.2	17	100.0	18	38.0	17
Phetchabun	79.2	92.0	27	65.8	13	99.0	16,28	48.0	1
Khon Kaen	81.8	90.6	27	75.0	31	99.0	17	51.0	31
Roi Et	82.2	93.5	27	73.5	14	100.0	4days	52.0	10
Nakhon Sawan	75.8	93.0	26	64.8	1	98.0	12,27	47.0	21
Chaiyaphum	75.1	94.4	27	63.4	1	97.0	27	43.0	1
Ubon Ratchathani	81.0	89.3	2	68.8	13	100.0	21	53.0	3days
Nakhon Ratchasima	81.6	93.0	26	70.4	1	98.0	2,4	41.0	3
Surin	86.1	94.4	26	76.4	13	100.0	5days	57.0	1
Lopburi	80.8	88.8	25	71.3	1	98.0	13	47.0	19
Suphanburi	76.3	92.6	25	65.2	3	100.0	14	46.0	1
Prachinburi	76.2	89.0	25	66.6	19	98.0	4,5	49.0	1
Sap Muang	79.6	91.8	26	69.2	19	100.0	7	52.0	11
Kanchanaburi	77.8	92.3	25	64.7	20	99.0	17	42.0	1
Don Muang	82.0	92.0	25	71.9	31	100.0	6	51.0	29,31
Aranyaprathet	82.6	89.8	26	76.2	3	100.0	26	48.0	3
Pom Phrachunlachomklao	76.9	89.0	25	67.6	29	98.0	7,8	58.0	3days
Chonburi	76.9	85.7	25,26	69.7	21	97.0	26	56.0	4days
Ko Sichang	74.9	88.8	25	66.6	19	95.0	10	59.0	3
Sattahip	78.0	90.4	13,23	70.3	20	99.0	13,24	53.0	7
Chanthaburi	89.3	99.4	25	81.1	3	100.0	13days	60.0	1
Hua Hin	78.3	87.9	13	71.3	2	97.0	13	54.0	6,27
Prachuap Khirikhan	82.0	91.0	26	69.8	21	99.0	4days	53.0	21
Khlong Yai	84.7	95.8	27	72.5	3	98.0	27	56.0	3
Chumphon	83.5	92.2	24	73.7	26	99.0	30	58.0	26
Ranong	86.8	97.0	5	75.5	8	100.0	19,21	50.0	8
Ban Don	81.8	87.0	27	71.6	1	98.0	3,4	43.0	8
Nakhon Si Thammarat	82.4	92.4	14	75.0	26	100.0	7,23	52.0	9
Phuket	83.0	91.8	25	71.0	9	100.0	10	58.0	9
Trang	86.8	95.8	21	76.3	9	100.0	17,23	42.0	9
Songkhla	81.6	86.9	29	75.0	16	97.0	4,8,16	55.0	27
Narathiwat	77.3	90.8	30	62.5	24	98.0	2,15	49.0	25

สถานี Station	ลมผิวพื้น Surface Winds								
	ทิศร่วม Resultant Direction				ความแน่ทิศ Steadiness in %				กำลังลมอย่างมากที่สุดตามมาตราโบฟอร์ต Greatest force in Beaufort Scale
	เวลา 0700	เวลา 1000	เวลา 1300	เวลา 1600	เวลา 0700	เวลา 1000	เวลา 1300	เวลา 1600	
Chiangrai	N74E	N41E	S49E	S32E	24	30	30	43	6
Pai	-	-	-	-	-	-	-	-	-
Mae Hongson	N19E	N23W	S35E	S8 E	7	3	4	16	4
Chiangmai	N18W	S10E	S13E	S22W	21	13	52	18	7
Nan	S72E	S7 W	S13E	S1 E	21	56	60	62	7
Lampang	N71E	S27E	S21W	S7W	7	15	63	26	8
Phrae	S3 W	S72W	S13E	S1 E	16	21	44	39	8
Mae Sariang	N27E	S18W	S18W	S	7	10	21	39	5
Uttaradit	N45E	S83E	S53W	S13W	5	16	16	30	1
Loei	N59E	N14E	S76E	S49E	19	27	27	30	6
Nakhon Phanom	S13E	S2 E	N5 E	S72W	30	36	36	10	7
Udon Thani	N79E	S85E	N77E	S56E	33	23	30	24	8
Sakon Nakhon	S72E	S74E	N63E	S67E	21	48	29	3	5
Tak	S77W	S19W	S67E	S27E	10	7	25	22	6
Phitsanulok	S27E	S3 W	S48W	S21E	29	33	49	28	6
Mae Sot	S27E	S45E	S82W	S67W	15	42	46	43	4
Mukdahan	S76E	S38E	S39E	S11E	27	37	21	17	5
Phetchabun	N	N34W	S16W	S72W	8	12	24	21	4
Khon Kaen	N45E	N51E	S72E	S22W	32	21	3	4	6
Roi Et	S27E	S23E	S17E	S6 E	15	43	34	26	4
Nakhon Sawan	S10E	S3 W	S1 W	S34W	37	52	43	35	7
Chaiyaphum	E	S63E	S16W	S11W	8	15	24	17	6
Ubon Ratchathani	S49E	S11E	S7 E	S27E	30	33	26	22	7
Nakhon Ratchasima	Calm	S5 E	S37W	S45W	-	26	16	32	6
Surin	S32E	S38E	S14E	S14E	50	37	41	41	5
Lopburi	N89E	S45E	S11E	S7 E	52	51	50	53	7
Suphanburi	S31W	S22W	S54W	S40W	19	35	28	51	4
Prachinburi	S59E	S17E	S48E	S34W	19	45	44	59	7
Sap Muang	Calm	S71W	N67W	N68W	-	7	25	18	4
Kanchanaburi	S72W	S56W	S76W	S83W	10	40	27	56	6
Don Muang	S55E	S21W	S50W	S11W	40	28	56	33	6
Aranyaprathet	N86W	S87W	S88W	S73W	49	72	89	69	3
Pom Phrachunlachomklao	S51E	S22W	S37W	S34W	4	7	66	59	8
Chonburi	S45E	S6 W	S45W	S16W	46	33	60	85	5
Ko Sichang	S68W	S66W	S68W	S54W	35	57	78	77	5
Sattahip	S45W	S47W	S39W	S29W	37	53	63	75	8
Chanthaburi	N	S67W	S51W	S45W	8	3	42	23	7
Hua Hin	S63W	S36W	S65E	S25E	44	28	62	54	4
Prachuap Khirikhan	S76W	S52W	S34W	S53W	68	54	35	49	5
Khlong Yai	N5 E	N72W	S81W	N79W	69	41	86	50	7
Chumphon	W	S29W	S48W	S58W	3	41	39	43	8
Ranong	N63E	S35W	S53W	S65W	44	40	70	47	6
Ban Don	S22W	S34W	S53W	S63W	18	75	49	29	6
Nakhon Si Thammarat	S37W	S59W	S27W	S45W	16	38	15	28	8
Phuket	N89W	S39W	S60W	S74W	16	21	46	58	6
Trang	N45W	S50W	S70W	S89W	3	26	49	59	9
Songkhla	S40W	S77W	N45W	S81W	51	44	19	40	8
Narathiwat	S47W	S45W	N18E	N21E	72	79	21	28	8

สถานี Station	ลมผิวพื้น Surface Winds														
	ทิศลม Wind Direction									กำลังลมตามมาตราโบฟอร์ต Wind Force in Beaufort Scale					
	ทำการตรวจเวลา 0700 Observation at 0700									ทำการตรวจเวลา 0700 Observation at 0700					
	Calm	N	NE	E	SE	S	SW	W	NW	1—3	4	5—6	7	8—9	> 9
Chiangrai	21	2	1	6	-	1	-	-	-	10	-	-	-	-	-
Pai	-	-	-	-	-	-	-	-	-	-	-	-	-	-	-
Mae Hongson	29	1	1	-	-	-	-	-	-	2	-	-	-	-	-
Chiangmai	19	7	1	-	-	-	3	1	-	12	-	-	-	-	-
Nan	16	2	2	4	2	4	-	1	-	15	-	-	-	-	-
Lampang	26	1	2	-	1	1	-	-	-	4	-	1	-	-	-
Phrae	9	2	5	1	1	6	5	2	1	22	-	-	-	-	-
Mae Sariang	28	2	-	1	-	-	-	-	-	3	-	-	-	-	-
Uttaradit	29	-	2	-	-	-	-	-	-	2	-	-	-	-	-
Loei	16	5	2	2	3	2	-	-	1	15	-	-	-	-	-
Nakhon Phanom	2	2	1	3	8	6	2	5	2	29	-	-	-	-	-
Udon Thani	5	3	5	6	5	3	1	-	3	26	-	-	-	-	-
Sakon Nakhon	20	1	1	5	1	2	1	-	-	11	-	-	-	-	-
Tak	19	-	1	2	2	-	-	7	-	11	1	-	-	-	-
Phitsanulok	21	-	-	1	4	5	-	-	-	10	-	-	-	-	-
Mae Sot	23	-	1	1	2	3	-	1	-	8	-	-	-	-	-
Mukdahan	10	1	3	5	6	2	-	2	2	21	-	-	-	-	-
Phetchabun	26	1	2	-	-	-	1	-	1	5	-	-	-	-	-
Khon Kaen	10	3	11	1	-	3	2	-	1	21	-	-	-	-	-
Roi Et	23	-	-	3	-	3	2	-	-	8	-	-	-	-	-
Nakhon Sawan	14	2	-	1	2	12	-	-	-	16	1	-	-	-	-
Chaiyaphum	16	1	2	5	1	1	1	4	-	15	-	-	-	-	-
Ubon Ratchathani	5	2	5	2	6	7	2	-	2	25	1	-	-	-	-
Nakhon Ratchasima	25	-	1	2	-	-	1	2	-	6	-	-	-	-	-
Surin	7	1	2	3	7	10	-	1	-	24	-	-	-	-	-
Lopburi	7	2	5	8	7	1	-	-	1	24	-	-	-	-	-
Suphanburi	6	6	2	1	1	7	6	2	-	25	-	-	-	-	-
Prachinburi	24	-	-	3	3	1	-	-	-	7	-	-	-	-	-
Sap Muang	31	-	-	-	-	-	-	-	-	-	-	-	-	-	-
Kanchanaburi	27	-	-	-	-	1	-	3	-	4	-	-	-	-	-
Don Muang	7	-	2	8	6	3	3	1	1	24	-	-	-	-	-
Aranyaprathet	11	1	2	-	-	1	-	16	-	20	-	-	-	-	-
Pom Phrachunlachomklao	20	2	2	1	2	-	4	-	-	11	-	-	-	-	-
Chonburi	11	-	1	8	2	9	-	-	-	20	-	-	-	-	-
Ko Sichang	13	-	-	1	1	3	3	8	2	18	-	-	-	-	-
Sattahip	7	1	2	1	3	1	11	5	-	17	4	3	-	-	-
Chanthaburi	28	1	1	-	-	-	-	-	1	3	-	-	-	-	-
Hua Hin	15	-	-	-	-	3	4	9	-	16	-	-	-	-	-
Prachuap Khirikhan	7	-	-	-	-	2	9	12	1	24	-	-	-	-	-
Khlong Yai	-	16	9	-	-	1	1	3	1	31	-	-	-	-	-
Chumphon	28	1	-	-	-	1	-	1	-	3	-	-	-	-	-
Ranong	5	2	15	2	1	4	2	-	-	26	-	-	-	-	-
Ban Don	25	-	-	-	-	3	3	-	-	6	-	-	-	-	-
Nakhon Si Thammarat	20	1	-	1	-	4	3	1	1	10	-	1	-	-	-
Phuket	17	1	-	2	-	3	-	5	3	13	1	-	-	-	-
Trang	28	1	-	-	-	1	-	-	1	3	-	-	-	-	-
Songkhla	12	-	-	1	-	4	11	3	-	17	2	-	-	-	-
Narathiwat	7	-	1	-	-	-	22	1	-	24	-	-	-	-	-

สถานี Station	ลมผิวพื้น Surface Winds														
	ทิศลม Wind Direction									กำลังลมตามมาตราโบฟอร์ต Wind Force in Beaufort Scale					
	ทำการตรวจเวลา 1000 Observation at 1000									ทำการตรวจเวลา 1000 Observation at 1000					
	Calm	N	NE	E	SE	S	SW	W	NW	1—3	4	5—6	7	8—9	> 9
Chiangrai	4	2	2	9	-	10	-	4	-	27	-	-	-	-	-
Pai	-	-	-	-	-	-	-	-	-	-	-	-	-	-	-
Mae Hongson	17	3	2	2	-	3	1	3	-	14	-	-	-	-	-
Chiangmai	11	7	-	-	4	6	3	-	-	18	2	-	-	-	-
Nan	3	2	-	1	2	17	3	1	2	28	-	-	-	-	-
Lampang	11	2	4	1	4	2	6	-	1	19	1	-	-	-	-
Phrae	-	4	2	-	3	9	3	2	8	31	-	-	-	-	-
Mae Sariang	16	5	-	-	1	7	-	2	-	15	-	-	-	-	-
Uttaradit	16	2	4	2	2	4	-	1	-	15	-	-	-	-	-
Loei	2	7	4	5	2	3	-	5	3	29	-	-	-	-	-
Nakhon Phanom	1	2	2	4	5	7	5	5	-	28	1	1	-	-	-
Udon Thani	2	3	6	4	5	5	1	3	2	28	1	-	-	-	-
Sakon Nakhon	6	2	3	9	6	3	1	1	-	25	-	-	-	-	-
Tak	12	1	1	5	2	1	3	5	1	19	-	-	-	-	-
Phitsanulok	12	3	-	-	2	12	-	2	-	19	-	-	-	-	-
Mae Sot	2	4	2	5	8	5	5	-	-	28	1	-	-	-	-
Mukdahan	2	1	4	7	4	6	5	2	-	29	-	-	-	-	-
Phetchabun	13	8	1	-	-	6	1	1	1	18	-	-	-	-	-
Khon Kaen	1	1	14	3	-	3	5	4	-	30	-	-	-	-	-
Roi Et	11	-	-	7	-	10	3	-	-	20	-	-	-	-	-
Nakhon Sawàn	-	1	1	4	3	13	4	4	1	29	-	2	-	-	-
Chaiyaphum	1	1	4	10	1	4	2	8	-	30	-	-	-	-	-
Ubon Ratchathani	3	1	4	4	3	7	7	1	1	28	-	-	-	-	-
Nakhon Ratchasima	6	2	2	3	4	6	4	3	1	25	-	-	-	-	-
Surin	3	1	4	6	3	9	3	2	-	28	-	-	-	-	-
Lopburi	1	3	3	2	12	8	-	1	1	29	-	1	-	-	-
Suphanburi	2	1	3	1	3	10	4	4	3	29	-	-	-	-	-
Prachinburi	-	-	-	7	8	7	1	8	-	31	-	-	-	-	-
Sap Muang	24	-	1	1	-	-	3	1	1	7	-	-	-	-	-
Kanchanaburi	12	-	1	-	1	4	2	11	-	19	-	-	-	-	-
Don Muang	2	1	2	3	5	5	5	6	2	27	2	-	-	-	-
Aranyaprathet	-	1	2	1	-	2	2	23	-	31	-	-	-	-	-
Pom Phrachunlachomklao	14	3	3	2	-	2	7	-	-	17	-	-	-	-	-
Chonburi	-	1	1	8	-	10	3	7	1	28	3	-	-	-	-
Ko Sichang	2	1	-	1	1	4	10	7	5	29	-	-	-	-	-
Sattahip	3	1	-	2	2	5	10	7	1	18	7	2	1	-	-
Chanthaburi	21	2	2	-	-	3	2	-	1	10	-	-	-	-	-
Hua Hin	4	1	1	4	3	4	6	5	3	27	-	-	-	-	-
Prachuap Khirikhan	1	3	-	-	3	7	7	9	1	29	1	-	-	-	-
Khlong Yai	1	10	1	1	-	3	6	9	-	30	-	-	-	-	-
Chumphon	7	-	1	1	4	7	2	9	-	17	7	-	-	-	-
Ranong	4	-	4	2	-	7	8	6	-	25	1	1	-	-	-
Ban Don	5	-	-	-	1	7	16	2	-	26	-	-	-	-	-
Nakhon Si Thammarat	6	-	-	3	1	5	5	7	4	22	3	-	-	-	-
Phuket	9	1	1	5	-	5	2	8	-	20	2	-	-	-	-
Trang	17	1	-	-	-	6	1	5	1	14	-	-	-	-	-
Songkhla	4	2	2	2	1	1	6	13	-	16	9	2	-	-	-
Narathiwat	1	-	1	1	-	2	23	3	-	28	2	-	-	-	-

สถานี Station	ลมผิวพื้น Surface Winds														
	ทิศลม Wind Direction									กำลังลมตามมาตราโบฟอร์ต Wind Force in Beaufort Scale					
	ทำการตรวจเวลา 1300 Observation at 1300									ทำการตรวจเวลา 1300 Observation at 1300					
	Calm	N	NE	E	SE	S	SW	W	NW	1—3	4	5—6	7	8—9	> 9
Chiangrai	1	2	1	12	-	9	-	6	-	30	-	-	-	-	-
Pai	-	-	-	-	-	-	-	-	-	-	-	-	-	-	-
Mae Hongson	4	4	4	3	2	6	3	3	2	27	-	-	-	-	-
Chiangmai	2	3	1	1	8	12	3	-	1	29	-	-	-	-	-
Nan	-	-	-	4	7	14	1	3	2	31	-	-	-	-	-
Lampang	-	-	3	1	2	8	16	-	1	30	1	-	-	-	-
Phrae	-	1	3	1	10	7	4	4	1	30	1	-	-	-	-
Mae Sariang	8	3	1	2	3	7	1	6	-	22	1	-	-	-	-
Uttaradit	14	1	2	2	-	2	7	1	2	16	1	-	-	-	-
Loei	1	6	1	7	7	3	2	3	1	29	1	-	-	-	-
Nakhon Phanom	-	2	10	6	3	5	2	2	1	30	1	-	-	-	-
Udon Thani	-	5	4	8	5	3	1	3	2	28	3	-	-	-	-
Sakon Nakhon	6	3	8	3	4	3	-	3	1	25	-	-	-	-	-
Tak	4	1	1	11	3	4	-	5	2	26	-	-	-	-	-
Phitsanulok	3	3	-	-	2	9	4	9	1	27	1	-	-	-	-
Mae Sot	-	1	1	5	1	2	2	18	1	30	1	-	-	-	-
Mukdahan	-	3	4	7	2	5	7	2	1	30	-	1	-	-	-
Phetchabun	5	5	2	-	3	8	6	1	1	26	-	-	-	-	-
Khon Kaen	2	1	7	6	-	2	8	3	2	29	-	-	-	-	-
Roi Et	12	1	-	6	-	7	5	-	-	19	-	-	-	-	-
Nakhon Sawan	2	1	1	3	5	11	1	6	1	26	2	1	-	-	-
Chaiyaphum	1	-	3	6	1	6	7	4	3	30	-	-	-	-	-
Ubon Ratchathani	5	1	2	5	4	5	4	5	-	25	1	-	-	-	-
Nakhon Ratchasima	4	1	4	4	2	2	7	6	1	27	-	-	-	-	-
Surin	2	1	2	3	7	7	6	1	2	29	-	-	-	-	-
Lopburi	1	1	2	2	5	15	1	2	2	29	-	1	-	-	-
Suphanburi	-	3	1	2	3	7	6	3	6	30	1	-	-	-	-
Prachinburi	-	2	1	2	4	5	7	9	1	28	2	1	-	-	-
Sap Muang	10	2	5	-	-	-	8	1	5	21	-	-	-	-	-
Kanchanaburi	12	1	1	1	2	2	1	10	1	19	-	-	-	-	-
Don Muang	-	1	-	2	4	4	8	11	1	29	2	-	-	-	-
Aranyaprathet	1	-	1	-	-	1	1	27	-	30	-	-	-	-	-
Pom Phrachunlachomklao	6	-	-	-	2	6	13	3	1	25	-	-	-	-	-
Chonburi	-	-	1	2	1	9	6	12	-	23	8	-	-	-	-
Ko Sichang	2	1	-	-	-	2	12	13	1	29	-	-	-	-	-
Sattahip	-	-	1	2	2	6	12	8	-	20	7	4	-	-	-
Chanthaburi	10	1	2	-	-	3	12	2	1	21	-	-	-	-	-
Hua Hin	4	-	4	8	9	4	1	1	-	27	-	-	-	-	-
Prachuap Khirikhan	1	2	1	2	5	8	-	12	-	23	6	1	-	-	-
Khlong Yai	-	1	-	-	-	1	7	20	2	30	1	-	-	-	-
Chumphon	2	-	-	3	7	2	1	16	-	10	11	8	-	-	-
Ranong	2	-	1	-	1	6	10	11	-	23	5	1	-	-	-
Ban Don	5	3	1	-	-	6	11	4	1	26	-	-	-	-	-
Nakhon Si Thammarat	5	4	-	6	2	3	6	4	1	21	3	2	-	-	-
Phuket	6	-	-	2	1	7	-	14	1	21	3	1	-	-	-
Trang	5	1	-	2	1	4	4	12	2	23	3	-	-	-	-
Songkhla	-	4	5	6	-	1	4	11	-	14	12	4	1	-	-
Narathiwat	1	1	16	-	-	1	8	4	-	25	4	1	-	-	-

สถานี Station	ลมผิวพื้น Surface Winds														
	ทิศลม Wind Direction									กำลังลมตามมาตราโบฟอร์ต Wind Force in Beaufort Scale					
	ทำการตรวจเวลา 1600 Observation at 1600									ทำการตรวจเวลา 1600 Observation at 1600					
	Calm	N	NE	E	SE	S	SW	W	NW	1—3	4	5—6	7	8—9	> 9
Chiangrai	-	2	1	10	-	14	-	3	1	30	1	-	-	-	-
Pai	-	-	-	-	-	-	-	-	-	-	-	-	-	-	-
Mae Hongson	9	3	2	3	2	6	3	3	-	21	1	-	-	-	-
Chiangmai	8	4	2	-	2	8	4	-	3	21	1	1	-	-	-
Nan	4	-	1	1	3	18	1	2	1	27	-	-	-	-	-
Lampang	7	2	3	-	6	2	10	1	-	22	2	-	-	-	-
Phrae	-	-	5	2	5	7	9	1	2	27	3	1	-	-	-
Mae Sariang	6	2	1	2	3	12	1	4	-	25	-	-	-	-	-
Uttaradit	14	1	2	-	-	9	4	1	-	17	-	-	-	-	-
Loei	-	4	1	9	4	6	3	3	1	30	1	-	-	-	-
Nakhon Phanom	1	2	5	1	4	6	2	5	5	31	-	-	-	-	-
Udon Thani	1	3	4	6	4	7	1	4	1	26	1	3	-	-	-
Sakon Nakhon	13	1	4	3	1	2	3	3	1	18	-	-	-	-	-
Tak	3	1	1	7	4	6	1	5	3	27	-	1	-	-	-
Phitsanulok	8	1	4	1	3	10	1	2	1	23	-	-	-	-	-
Mae Sot	1	1	-	6	1	2	4	16	-	28	2	-	-	-	-
Mukdahan	-	2	7	3	1	9	4	4	1	31	-	-	-	-	-
Phetchabun	6	5	1	1	-	8	4	2	4	24	1	-	-	-	-
Khon Kaen	5	1	9	2	-	2	10	1	1	26	-	-	-	-	-
Roi Et	15	1	-	4	-	7	3	1	-	15	1	-	-	-	-
Nakhon Sawan	-	2	-	3	5	6	5	7	3	28	2	1	-	-	-
Chaiyaphum	3	-	3	6	2	4	5	5	3	26	2	-	-	-	-
Ubon Ratchathani	4	2	5	3	3	7	4	3	-	27	-	-	-	-	-
Nakhon Ratchasima	5	1	3	2	-	6	8	4	2	26	-	-	-	-	-
Surin	1	-	4	4	4	10	4	3	1	30	-	-	-	-	-
Lopburi	2	2	1	1	6	14	1	3	1	25	1	2	1	-	-
Suphanburi	-	2	-	2	1	10	7	6	3	29	2	-	-	-	-
Prachinburi	1	1	1	1	2	10	8	7	-	26	4	-	-	-	-
Sap Muang	11	2	6	-	-	-	7	4	1	20	-	-	-	-	-
Kanchanaburi	10	-	-	-	1	1	2	16	1	20	1	-	-	-	-
Don Muang	2	1	2	3	5	6	6	4	2	22	7	-	-	-	-
Aranyaprathet	1	1	-	1	-	7	-	21	-	30	-	-	-	-	-
Pom Phrachunlachomklao	6	1	1	-	2	5	14	2	-	24	1	-	-	-	-
Chonburi	-	-	-	2	-	16	13	-	-	24	7	-	-	-	-
Ko Sichang	3	-	-	-	1	3	14	10	-	28	-	-	-	-	-
Sattahip	1	-	-	1	2	9	14	4	-	22	5	2	1	-	-
Chanthaburi	13	2	3	-	1	2	9	1	-	18	-	-	-	-	-
Hua Hin	2	-	1	4	11	7	2	4	-	29	-	-	-	-	-
Prachuap Khirikhan	-	2	1	1	3	6	6	11	1	29	2	-	-	-	-
Khlong Yai	2	4	2	1	-	2	5	11	4	28	1	-	-	-	-
Chumphon	3	-	1	2	4	4	1	16	-	19	6	3	-	-	-
Ranong	3	2	1	2	1	3	8	10	1	24	3	1	-	-	-
Ban Don	6	4	1	-	2	6	5	4	3	25	-	-	-	-	-
Nakhon Si Thammarat	2	3	-	6	2	3	7	8	-	22	4	2	1	-	-
Phuket	6	-	-	-	2	4	1	16	2	23	2	-	-	-	-
Trang	4	1	2	-	-	2	5	13	4	22	3	2	-	-	-
Songkhla	-	2	5	1	1	2	8	11	1	18	4	8	1	-	-
Narathiwat	-	2	14	3	-	-	6	5	1	25	5	1	-	-	-

สถานี Station	จำนวนเมฆ Cloud Amount 0—8		ทรรศนวิสัย Visibility Km.		จำนวนฝนตก มม. Rainfall in mm.				จำนวนน้ำระเหย มม. Evaporation (piche) mm.		
	เวลา 0700	เวลา 1800	เวลา 0700	เวลา 1800	วันมีฝน Rainy day	จำนวนฝนตก Total Amount	มากที่สุดในวันหนึ่ง Heaviest in 24 hours จำนวน Amount	วันที่ Date	รวมทั้งเดือน Total for Month	มากที่สุดในวันหนึ่ง Greatest in one day	วันที่ Date
Chiangrai	6.7	5.7	9.3	12.1	17	103.1	12.6	16	58.2	3.0	26
Pai	-	-	-	-	-	-	-	-	-	-	-
Mae Hongson	6.7	5.4	8.5	15.1	19	132.6	32.4	12	48.3	3.5	2
Chiangmai	6.5	5.9	13.8	15.1	18	133.5	33.5	13	84.9	4.6	3
Nan	7.0	5.5	6.1	13.5	20	203.4	54.1	11	58.0	3.2	2
Lampang	6.3	5.4	8.2	14.7	16	184.5	26.5	9	67.7	3.9	4
Phrae	6.4	5.9	8.2	11.0	20	217.4	60.0	28	81.0	5.0	2
Mae Sariang	6.5	6.1	8.1	15.0	17	139.7	41.7	28	76.0	5.2	1
Uttaradit	7.2	6.6	10.4	13.3	17	222.6	41.9	20	56.5	3.6	1
Loei	6.8	5.9	4.6	13.3	26	298.4	44.4	7	41.5	2.5	1
Nakhon Phanom	5.6	5.7	9.7	12.3	21	334.8	78.3	27	58.6	3.0	6
Udon Thani	7.3	6.7	6.6	12.7	18	313.1	38.8	10	73.0	3.7	14
Sakon Nakhou	6.3	6.0	9.9	10.4	20	336.5	49.6	4	46.4	2.4	1,13
Tak	6.5	5.8	9.8	11.9	19	284.8	57.1	22	69.2	4.8	18
Phitsanulok	6.9	6.8	9.5	11.3	20	347.6	100.5	24	-	-	-
Mae Sot	6.3	6.1	3.7	15.8	21	165.8	53.7	14	52.3	3.5	2
Mukdahan	5.7	5.7	13.0	17.2	19	338.6	55.4	17	88.6	5.5	15
Phetchabun	7.2	6.5	7.7	9.5	19	284.4	127.1	26	46.5	2.3	3
Khon Kaen	6.5	6.0	8.7	10.4	17	269.4	42.3	21	69.3	3.6	19
Roi Et	6.9	6.5	13.0	13.5	23	220.3	50.6	26	49.6	2.4	10
Nakhon Sawan	6.6	6.1	13.1	16.5	13	163.3	51.6	24	90.8	5.0	2
Chaiyaphum	6.6	6.0	9.2	10.1	19	222.9	48.1	11	96.0	4.7	18
Ubon Ratchathani	6.8	6.6	10.1	13.2	21	502.5	136.0	17	115.1	6.5	13
Nakhon Ratchasima	6.6	6.7	7.8	10.4	22	319.0	64.6	11	56.8	3.6	1
Surin	6.5	6.1	9.5	12.6	21	293.3	75.6	22	59.8	2.9	1
Lopburi	7.0	6.5	10.2	16.4	21	352.8	113.6	11	62.1	3.2	2
Suphanburi	6.2	5.8	6.5	12.4	22	335.0	117.6	14	59.3	3.7	5
Prachinburi	6.7	6.8	12.0	14.3	24	169.1	36.9	20	69.1	4.4	19
Sap Muang	5.7	6.0	7.4	15.3	21	254.7	56.9	1	43.4	2.6	19
Kanchanaburi	6.4	5.9	9.9	11.8	22	176.8	42.0	26	79.7	4.4	7
Don Muang	6.8	6.5	13.8	18.5	18	302.2	78.6	4	-	-	-
Aranyaprathet	6.0	6.2	11.8	13.9	19	251.5	60.6	8	77.9	4.1	14
Pom Phrachunlachomklao	7.2	6.0	11.8	19.8	16	238.2	75.3	7	94.1	4.8	30
Chonburi	6.7	6.1	8.2	9.6	20	283.0	87.2	25	58.9	2.9	29
Ko Sichang	6.0	5.2	7.8	8.8	17	381.5	101.5	25	53.9	2.5	19,29
Sattahip	6.8	6.4	14.9	16.9	17	165.1	48.3	14	75.3	4.0	16
Chanthaburi	7.0	6.8	6.6	11.5	25	579.9	143.5	25	49.4	3.3	9
Hua Hin	6.3	6.4	10.6	11.0	18	140.3	28.9	12	72.5	3.6	8
Prachuap Khirikhan	6.1	6.0	10.6	11.4	22	169.7	22.0	29	50.6	3.1	21
Khlong Yai	7.4	7.0	6.3	7.0	26	584.0	71.0	27	36.0	2.2	3
Chumphon	7.2	7.0	8.4	12.7	25	274.4	67.0	13	50.5	2.9	21
Ranong	7.3	7.2	6.4	9.4	29	660.6	75.2	18	37.6	2.9	8
Ban Don	6.4	6.3	9.4	10.5	24	176.5	48.0	7	67.0	4.1	1
Nakhon Si Thammarat	6.6	6.2	7.7	9.7	25	267.7	42.1	10	-	-	-
Phuket	7.5	6.9	7.2	11.9	28	691.7	94.4	23	58.6	3.1	9
Trang	6.9	7.4	3.7	6.9	24	522.3	78.5	23	46.5	3.1	9
Songkhla	7.3	7.2	12.5	14.0	17	149.0	50.2	7	69.6	4.2	22
Narathiwat	6.2	5.8	10.3	12.0	14	102.5	36.8	1	-	-	-

สถานี Station	ทรรศนวิสัย Visibility									
	Number of Observations									
	<0.05 Km.	0.05—0.1Km.	0.2—0.5Km.	0.6—1.0Km.	2—4 Km.	5—10 Km.	11—20 Km.	21—30 Km.	31—50 Km.	> 50 Km.
Chiangrai *	-	-	-	-	6	143	99	-	-	-
Pai	-	-	-	-	-	-	-	-	-	-
Mae Hongson *	-	-	-	1	21	74	152	-	-	-
Chiangmai *	-	-	-	-	3	46	199	-	-	-
Nan +	-	-	-	1	14	109	62	-	-	-
Lampang +	-	-	-	3	9	82	92	-	-	-
Phrae	-	-	-	1	3	108	43	-	-	-
Mae Sariang +	-	-	-	8	24	77	77	-	-	-
Uttaradit +	-	-	-	-	17	74	95	-	-	-
Loei +	-	1	-	3	32	80	70	-	-	-
Nakhon Phanom +	-	-	1	3	9	100	73	-	-	-
Udon Thani *	-	-	2	10	13	149	74	-	-	-
Sakon Nakhon +	-	-	-	-	20	119	47	-	-	-
Tak +	-	-	-	1	8	79	98	-	-	-
Phitsanulok *	-	-	1	1	3	192	51	-	-	-
Mae Sot +	-	-	-	-	31	33	122	-	-	-
Mukdahan +	-	-	-	2	3	66	115	-	-	-
Phetchabun	-	-	-	-	-	139	16	-	-	-
Khon Kaen *	-	-	-	1	1	231	15	-	-	-
Roi Et +	-	-	-	1	3	47	135	-	-	-
Nakhon Sawan +	-	-	-	4	3	52	127	-	-	-
Chaiyaphum	-	-	1	5	6	88	55	-	-	-
Ubon Ratchathani *	-	1	1	6	12	96	132	-	-	-
Nakhon Ratchasima *	-	-	-	-	14	179	55	-	-	-
Surin +	-	-	-	-	10	83	93	-	-	-
Lopburi +	-	-	-	3	4	85	94	-	-	-
Suphanburi	-	-	-	3	13	93	46	-	-	-
Prachinburi	-	-	1	5	4	22	123	-	-	-
Sap Muang	-	3	1	7	16	53	75	-	-	-
Kanchanaburi +	-	-	-	3	26	80	77	-	-	-
Don Muang *	-	-	-	-	2	11	211	24	-	-
Aranyaprathet +	-	1	1	-	4	49	131	-	-	-
Pom Phrachunlachomklao	-	-	-	-	3	21	109	16	6	-
Chonburi +	-	-	1	6	8	168	3	-	-	-
Ko Sichang	-	-	1	-	7	147	-	-	-	-
Sattahip *	-	-	-	3	1	16	228	-	-	-
Chanthaburi *	-	-	3	6	29	180	30	-	-	-
Hua Hin +	-	-	-	-	3	117	66	-	-	-
Prachuap Khirikhan +	-	-	-	1	3	78	104	-	-	-
Khlong Yai +	-	-	2	23	46	88	27	-	-	-
Chumphon +	-	2	-	1	6	93	84	-	-	-
Ranong +	-	-	1	21	19	87	58	-	-	-
Ban Don *	-	-	-	-	3	207	38	-	-	-
Nakhon Si Thammarat	-	-	-	2	17	111	25	-	-	-
Phuket	-	-	-	1	13	68	73	-	-	-
Trang +	-	-	2	16	64	95	9	-	-	-
Songkhla *	-	-	-	1	-	44	203	-	-	-
Narathiwat +	-	-	-	-	2	112	72	-	-	-

* Observation for 8 times per day.

\+ Observation for 6 times per day.

Other stations 5 times per day.

สถานี Station	จำนวนวันที่มี Number of days with						
	○	◑	◐	●	⌯	≡	═
Chiangrai	0	1	26	4	28	0	0
Pai	-	-	-	-	-	-	-
Mae Hongson	0	0	28	3	0	0	0
Chiangmai	0	0	31	0	0	0	3
Nan	0	0	31	0	19	1	26
Lampang	0	0	28	3	23	0	3
Phrae	0	0	31	0	27	1	8
Mae Sariang	0	1	27	3	31	0	0
Uttaradit	0	0	15	16	30	0	0
Loei	0	2	26	3	19	1	23
Nakhon Phanom	0	3	24	4	23	1	2
Udon Thani	0	0	25	6	20	1	3
Sakon Nakhon	0	1	25	5	17	0	1
Tak	0	0	27	4	0	0	2
Phitsanulok	0	0	20	11	13	1	1
Mae Sot	0	0	28	3	0	0	25
Mukdahan	0	2	24	5	6	0	0
Phetchabun	0	0	23	8	29	1	3
Khon Kaen	0	0	29	2	1	1	0
Roi Et	0	0	23	7	1	0	2
Nakhon Sawan	0	0	28	3	2	0	2
Chaiyaphum	0	0	28	3	0	0	0
Ubon Ratchathani	0	1	24	6	24	0	3
Nakhon Ratchasima	0	0	24	7	14	0	7
Surin	0	0	25	6	1	0	1
Lopburi	0	0	26	5	11	0	17
Suphanburi	0	0	26	5	0	0	14
Prachinburi	0	0	23	8	27	0	1
Sap Muang	0	0	29	2	11	7	16
Kanchanaburi	0	0	27	4	0	1	0
Don Muang	0	0	29	2	22	0	8
Aranyaprathet	0	0	25	6	0	1	6
Pom Phrachunlachomklao	0	0	23	8	1	1	5
Chonburi	0	0	20	11	0	0	0
Ko Sichang	0	3	22	6	3	0	3
Sathahip	0	0	26	5	21	0	0
Chanthaburi	0	0	22	9	16	1	6
Hua Hin	0	1	27	3	0	0	0
Prachuap Khirikhan	0	3	25	3	0	0	7
Khlong Yai	0	0	13	18	4	1	4
Chumphon	0	0	19	12	25	1	9
Ranong	0	0	19	12	8	0	1
Ban Don	0	1	28	2	4	1	4
Nakhon Si Thammarat	0	0	27	4	1	0	11
Phuket	0	0	17	14	0	0	6
Trang	0	0	17	14	0	2	20
Songkhla	0	0	18	13	12	0	3
Narathiwat	0	2	26	3	4	0	1

สถานี Station	จำนวนวันที่มี Number of days with					
	∞	△	↘	(R)	R	∀
Chiangrai	0	0	26	16	7	0
Pai	-	-	-	-	-	-
Mae Hongson	0	0	21	9	11	0
Chiangmai	0	0	19	6	19	0
Nan	0	1	24	16	13	0
Lampang	0	0	29	10	13	0
Phrae	4	0	31	21	8	0
Mae Sariang	0	0	23	12	7	0
Uttaradit	1	0	27	20	11	0
Loei	0	0	30	26	17	0
Nakh on Phanom	1	0	30	19	10	0
Udon Thani	0	0	31	10	12	0
Sakon Nakhon	0	0	22	5	10	0
Tak	0	0	27	13	12	0
Phitsanulok	0	0	13	12	8	0
Mae Sot	0	0	27	11	13	0
Mukdahan	0	0	24	19	15	0
Phetchabun	0	0	31	0	24	0
Khon Kaen	0	0	31	4	18	0
Roi Et	0	0	27	14	13	0
Nakhon Sawan	0	0	24	15	6	0
Chaiyaphum	0	0	30	14	12	0
Ubon Ratchathani	0	0	31	9	15	0
Nakhon Ratchasima	0	0	25	14	12	0
Surin	0	0	30	25	13	0
Lopburi	1	0	28	14	19	0
Suphanburi	0	0	28	12	13	0
Prachinburi	0	0	31	6	9	0
Sap Muang	0	0	23	24	21	0
Kanchanaburi	0	0	25	4	14	0
Don Muang	0	0	31	16	14	0
Aranyaprathet	0	0	15	6	9	0
Pom Phrachunlachomklao	2	0	18	15	16	0
Chonburi	0	0	20	17	12	0
Ko Sichang	0	0	26	16	10	0
Sattahip	0	0	24	12	7	0
Chanthaburi	0	0	28	12	14	0
Hua Hin	0	0	23	15	10	0
Prachuap Khirikhan	6	0	25	16	2	0
Khlong Yai	3	0	29	12	18	0
Chumphon	0	0	24	8	11	0
Ranong	0	0	9	0	10	0
Ban Don	0	0	21	20	11	0
Nakhon Si Thammarat	2	0	19	6	17	0
Phuket	0	0	0	2	3	0
Trang	0	0	17	6	8	0
Songkhla	1	0	30	15	9	0
Narathiwat	0	0	26	16	7	0

รายงานฝนตกของบางสถานี ประจำเดือน พฤษภาคม ๒๕๐๗

Rainfall Report of some selected stations for month of May 1964

สถานีตรวจน้ำฝน Rainfall Station	จำนวนฝนตก Amount			ต่างจากปรกติ Departure
	วันฝนตก Rainy days	๒๕๐๗ 1964	๒๕๐๖ 1963	mm.
ภาคเหนือ Northern Part				
1. Chiangrai *	17	103.1	63.8	- 108.7
2. Mae Hongson *	19	132.6	108.3	- 4.6
3. Mae Sariang *	17	139.7	29.4	- 5.7
4. Chiangmai *	18	133.5	13.7	- 5.5
5. Nan *	20	203.4	62.2	+ 59.8
6. Lamphun	...	...	...	-
7. Lampang *	16	184.5	24.1	+ 48.4
8. Phrae *	20	217.4	76.1	+ 57.3
9. Uttaradit *	17	222.6	116.5	+ 31.6
ภาคตะวันออกเฉียงเหนือ Northeastern Part				
1. Nong Khai	17	372.2	203.2	+ 165.9
2. Loei *	26	298.4	97.2	+ 123.3
3. Udon Thani *	18	313.1	108.2	+ 90.0
4. Sakon Nakhon *	20	336.5	202.7	+ 101.0
5. Khon Kaen *	17	269.4	127.2	+ 84.5
6. Maha Sarakham	16	243.7	198.6	+ 72.3
7. Roi Et *	23	220.3	187.1	+ 23.0
8. Mukdahan *	19	338.6	101.2	+ 121.5
9. Chaiyaphum *	19	222.9	45.2	+ 73.3
10. Ubon Ratchathani *	21	502.5	184.1	+ 330.4
11. Sisaket	6	233.0	274.0	+ 123.6
12. Buriram	9	261.5	82.3	+ 117.0
13. Nakhon Phanom *	21	334.8	164.2	+ 118.8
14. Surin *	21	293.3	239.6	+ 119.9
15. Nakhon Ratchasima *	22	319.0	105.7	+ 152.5
ภาคกลาง Central Part				
1. Sukho Thai	16	168.8	19.8	- 5.9
2. Tak *	19	284.8	73.6	+ 142.2
3. Mae Sot *	21	165.8	1.3	+ 21.5
4. Phitsanulok *	20	347.6	63.3	+ 189.1
5 Kamphaeng Phet	9	315.1	63.1	+ 207.7
6. Phichit	15	371.5	31.0	+ 233.3
7. Nakhon Sawan *	13	163.3	12.8	+ 26.2
8. Phetchabun *	19	284.4	142.6	+ 124.1
9. Uthai Thani	10	215.3	56.7	- 89.8
10. Chainat	...	...	90.6	-
11. Singburi	8	258.1	132.7	+ 140.3
12. Lopburi *	21	352.8	64.3	+ 210.0
13. Ang Thong	18	190.3	146.6	+ 44.9
14. Saraburi	17	281.6	7.1	+ 124.5
15. Suphanburi *	22	335.0	85.4	+ 174.3
16. Ayutthaya	19	236.4	46.4	+ 77.2
17. Nakhon Nayok	14	273.2	77.9	+ 67.3
18. Pathum Thani	15	353.0	95.7	+ 199.8

รายงานฝนตกของบางสถานี ประจำเดือน พฤษภาคม ๒๕๐๗

Rainfall Report of some selected stations for month of May 1964

สถานีตรวจน้ำฝน Rainfall Station	จำนวนฝนตก Amount			ต่างจากปรกติ Departure
	วันฝนตก Rainy days	๒๕๐๗ 1964	๒๕๐๖ 1963	mm.
19. Kanchanaburi *	22	176.8	180.5	+ 35.0
20 Nonthaburi	6	230.1	95.2	+ 98.6
21. Nakhon Pathom	4	20.0	60.0	- 130.7
22. Don Muang *	18	302.2	132.5	+ 130.4
23. Thonburi	...	...	148.3	-
24. Bangkok *	26	554.1	83.8	+ 387.8
25. Samut Prakan	17	246.4	160.5	+ 19.0
26. Samut Sakhon	12	425.1	193.9	+ 273.8
27. Samut Songkhram	7	267.0	-	+ 152.2
ภาคตะวันออก Eastern Part				
1. Prachinburi *	24	169.1	104.5	- 72.2
2. Aranyaprathet *	19	251.5	76.1	+ 75.0
3. Chachoengsao	11	198.4	55.7	+ 50.2
4. Chonburi *	20	283.0	33.1	+ 129.6
5. Sattahip *	17	165.1	138.1	+ 4.2
6. Rayong	11	163.7	...	- 18.6
7. Chanthaburi *	25	579.9	127.0	+ 227.7
8. Trat	17	623.1	276.7	+ 298.7
9. Khlong Yai *	26	584.0	269.7	+ 167.1
ภาคใต้ Southern Part				
1. Ratburi	14	422.5	56.4	+ 267.3
2. Phetburi	9	148.5	63.3	+ 36.5
3. Hua Hin *	18	140.3	29.2	+ 32.1
4. Prachuap Khirikhan	22	169.7	20.4	+ 56.9
5. Chumphon *	25	274.4	78.7	+ 113.6
6. Ranong *	29	660.6	426.8	+ 112.0
7. Ban Don *	24	176.5	28.6	- 27.2
8. Phang — nga	15	497.9	253.1	+ 176.5
9. Nakhon Si Thammarat *	25	267.7	30.3	+ 58.7
10. Krabi	6	173.5	332.0	+ 3.4
11. Phuket *	28	691.7	136.9	+ 413.0
12. Phatthalung	19	148.6	23.3	+ 68.3
13. Trang *	24	522.3	185.1	+ 308.1
14. Songkhla *	17	149.0	85.0	+ 30.5
15. Pattani	10	199.6	24.0	+ 108.1
16. Satun	1	5.8	264.8	- 272.8
17. Yala	5	94.3	...	- 37.9
18. Narathiwat *	14	102.5	41.6	- 73.8

* ผลการตรวจของสถานีตรวจอากาศกรมอุตุนิยมวิทยา
Data from Meteorological Department

– ไม่มีฝนตก **No Rainfall**

... ไม่ได้รับรายงาน **No Report**

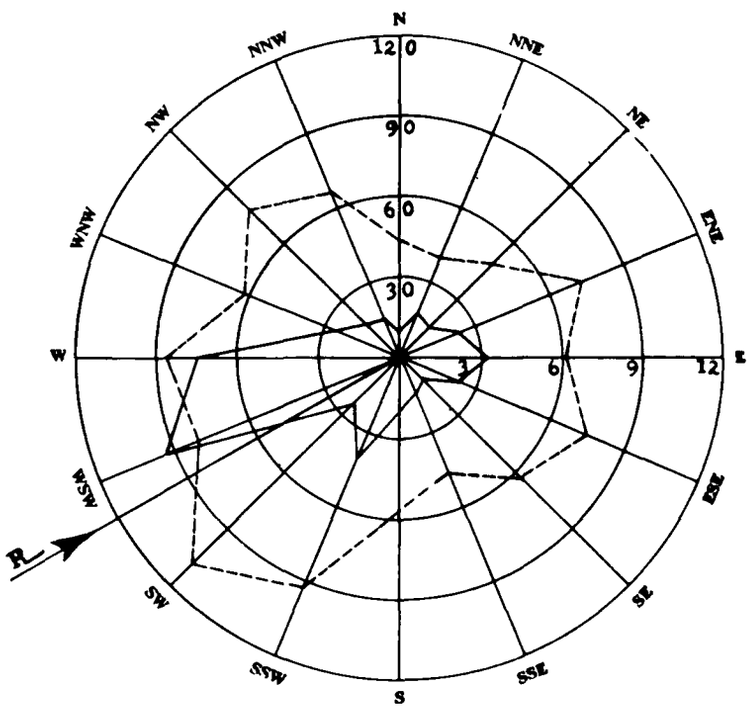

ผลสรุปการตรวจลมรายชั่วโมงของสถานี กรุงเทพ ฯ

Wind—Rose of Bangkok

พฤษภาคม ๒๕๐๗ ทิศร่วม (Resultant Direction) S 60° 10' W May 1964

ทิศ Direction		N	NNE	NE	ENE	E	ESE	SE	SSE	S	SSW	SW	WSW	W	WNW	NW	NNW	Calm
ความถี่ Frequency	ชม. Hrs.	6	16	13	23	31	22	10	13	29	41	24	94	76	25	15	12	294
	%	0.8	2.2	1.7	3.1	4.2	3.0	1.3	1.7	3.9	5.5	3.2	12.6	10.2	3.4	2.0	1.6	39.5
ความเร็วรวม Distance Travelled	กม./ชม. Km.hr.	26.4	64.0	64.8	169.6	193.0	167.2	64.0	60.8	169.4	380.0	266.0	773.2	665.6	154.8	118.8	80.0	-
ความเร็วเฉลี่ย Mean Velocity	กม./ชม. Km.hr.	4.4	4.0	5.0	7.4	6.2	7.6	6.4	4.7	5.8	9.3	11.1	8.2	8.8	6.2	7.9	6.7	-

——— เส้นความถี่ของลมในทิศต่าง ๆ เป็นจำนวนชั่วโมง

- - - - - ความเร็วลมเฉลี่ยเป็น กม./ชม. ในทิศต่าง ๆ

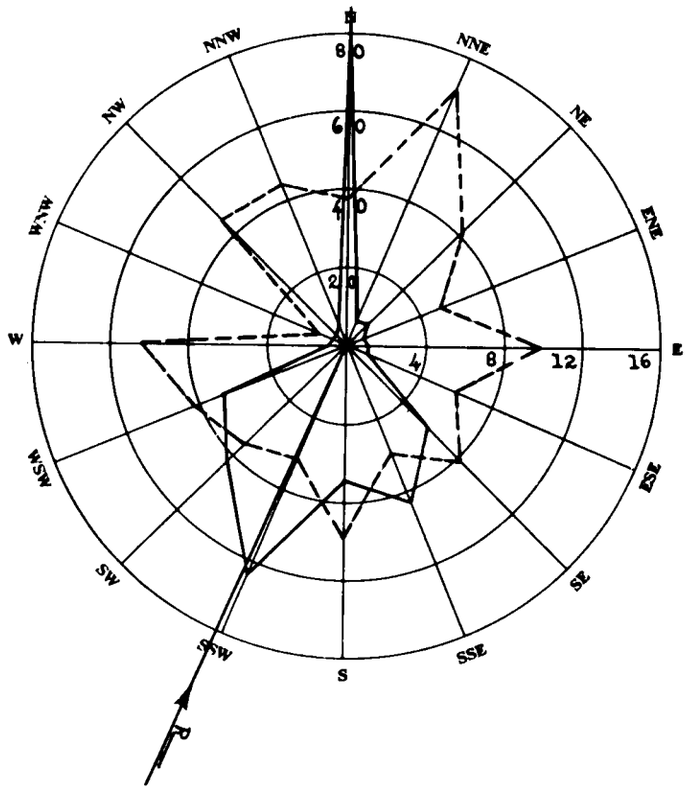

ผลสรุปการตรวจลมรายชั่วโมงของสถานี เชียงใหม่
Wind—Rose of Chiangmai

พฤษภาคม ๒๕๐๗ ทิศร่วม (Resultant Direction) S 23° 15'W May 1964

ทิศ Direction		N	NNE	NE	ENE	E	ESE	SE	SSE	S	SSW	SW	WSW	W	WNW	NW	NNW	Cal
ความถี่ Frequency	ชม. Hrs.	87	6	6	4	4	5	29	43	55	65	43	34	3	2	3	5	37
	%	11.7	8.0	0.8	0.5	0.5	0.7	3.9	5.8	4.7	8.7	5.8	4.6	0.4	0.3	0.4	0.7	49
ระยะเดินทาง Distance Travelled	กม./ชม. Km hr.	668.6	86.0	49.8	20.0	39.4	29.5	240.4	251.8	354.9	430.3	315.9	277.1	31.6	2.5	27.2	44.5	-
ความเร็วเฉลี่ย Mean Velocity	กม./ชม. Km.hr.	7.7	14.3	8.3	5.0	9.9	5.9	8.3	5.9	10.1	6.6	7.4	8.2	10.5	1.3	9.1	8.9	-

——— เส้นความถี่ของลมในทิศต่าง ๆ เป็นจำนวนชั่วโมง

- - - - - ความเร็วลมเฉลี่ยเป็น กม./ชม. ในทิศต่าง ๆ

บัญชีแสดงรายการที่ตั้งสถานีตรวจอากาศชายทะเล

List of Coastal Meteorological Stations with their Geographical Position.

Station	ตำบลที่ตั้งของสถานี Geographical Positions						สูงจากระดับทะเลเป็นเมตร Altitude in m.	หมายเหตุ Remarks
	แลต. Lat. N.			ลอง. Long. E.				
	°	'	"	°	'	"		
San Don	13	26	31	100	36	16	19.0	
Hin Sampayue	13	33	55	100	48	07	11.3	
Ko Phai	12	55	51	100	40	25	144.0	
Rayong	12	39	37	101	16	26	18.5	
Ko Chuang	12	30	56	100	57	33	150.0	
Laem Sing	12	28	07	102	03	43	82.4	
Laem Ngop	12	10	10	102	23	46	11.0	
Lang Suan	09	56	32	99	09	45	14.0	
Ko Prap	09	13	20	99	15	25	78.0	
Ko Tapao Noi	07	49	49	98	25	37	55.0	
Laem Ta Chi	06	57	00	101	17	36	29.4	

สรุปผลการตรวจอุตุนิยมวิทยาของสถานีตรวจอากาศชายทะเล ประจำเดือน พฤษภาคม ๒๕๐๗

Monthly Summary of Meteorological Observations for Coastal Stations for Month of May 1964

Coastal Station	เมฆ / Clouds				
	จำนวนวันที่มี / Number of days with				
	Clear	Partly cloudy (1—4 oktas)	Cloudy (5—7 oktas)	Overcast (8 oktas)	Mean cloudiness (0—8 oktas)
San Don	-	-	-	-	-
Hin Sampayue	-	2	28	1	6.3
Ko Phai	-	-	31	-	6.5
Rayong	-	-	25	6	7.3
Ko Chuang	-	3	28	-	5.7
Laem Sing	-	-	31	-	6.3
Laem Ngop	-	1	28	2	6.4
Lang Suan	-	6	24	1	5.5
Ko Prap	-	-	31	-	6.5
Ko Tapao Noi	-	-	30	1	6.6
Laem Ta Chi	-	1	28	2	6.3

สรุปผลการตรวจอุตุนิยมวิทยาของสถานีตรวจอากาศชายทะเล ประจำเดือน พฤษภาคม ๒๕๐๗

Monthly Summary of Meteorological Observations for Coastal Stations for Month of May 1964

Station	ทรรศนวิสัย Visibility จำนวนครั้งที่มีการตรวจ Number of Observation										จำนวนวันที่มี Number of days with		
	<0.05 Km.	0.05—0.1 Km.	0.2—0.5 Km.	0.6—1 Km.	2—4 Km.	5—10 Km.	11—20 Km.	21—30 Km.	31—50 Km.	> 50 Km.	Thunder—storm	Lightning	Fog
San Don	-	-	-	-	-	-	-	-	-	-	-	-	-
Hin Sampayue	-	-	-	-	-	19	105	-	-	-	4	20	-
Ko Phai	-	-	-	-	-	5	119	-	-	-	13	24	-
Rayong	-	-	-	-	-	34	90	-	-	-	12	17	-
Ko Chuang	-	-	-	-	-	11	113	-	-	-	3	27	-
Laem Sing	-	-	-	-	-	24	98	2	-	-	10	16	-
Laem Ngop	-	-	-	-	1	90	33	-	-	-	9	31	-
Lang Suan	-	-	-	-	-	19	105	-	-	-	6	8	-
Ko Prap	-	-	-	-	3	113	8	-	-	-	4	4	-
Ko Tapao Noi	-	-	-	-	5	116	3	-	-	-	-	16	-
Laem Ta Chi	-	-	-	-	-	3	121	-	-	-	5	17	-

Note :— Each of stations observed 4 times per day.

สรุปผลการตรวจอุตุนิยมวิทยาของสถานีตรวจอากาศชายทะเล ประจำเดือน พฤษภาคม ๒๕๐๗

Monthly Summary of Meteorological Observations for Coastal Stations for Month of May 1964

Station	ลักษณะทะเลและคลื่นใต้น้ำ State of sea and swell								
	จำนวนวันที่มี Number of days with								
	Calm 0—0.1 m.	Smooth 0.1—0.5 m.	Slight 0.5—1.25 m.	Moderate 1.25—2.5 m.	Rough 2.5—4 m.	Very rough 4—6 m.	High 6—9 m.	Very high 9—14 m.	Swell
San Don	-	-	-	-	-	-	-	-	-
Hin Sampayue	20	9	2	-	-	-	-	-	31
Ko Phai	2	15	10	4	-	-	-	-	25
Rayong	1	14	11	4	1	-	-	-	15
Ko Chuang	10	16	3	2	-	-	-	-	-
Laem Sing	14	12	4	1	-	-	-	-	31
Laem Ngop	20	7	3	1	-	-	-	-	18
Lang Suan	21	10	-	-	-	-	-	-	30
Ko Prap	27	3	1	-	-	-	-	-	31
Ko Tapao Noi	27	4	-	-	-	-	-	-	20
Laem Ta Chi	3	12	10	6	-	-	-	-	27

กรมอุตุนิยมวิทยา

สำนักนายกรัฐมนตรี

รายงานอุตุนิยมวิทยาประจำเดือน

บีที่ ๒๙ ฉบับที่ ๖

มิถุนายน ๒๕๐๗

METEOROLOGICAL DEPARTMENT

OFFICE OF THE PRIME MINISTER

MONTHLY METEOROLOGICAL BULLETIN

Vol. 29 Part 6

June 1964

พลเรือโท สนิธ เวสารัชชนันท์

อธิบดี

Sanit Vesa-rajananda

Vice Admiral, Director General

๏ ณมายน ๒๕๐๐
จำนวน ๒๐๐ เล่ม

ATMOSPHERIC SCIENCES
LIBRARY
NOV 12 1968
E. S. S A.

กรมอุตุนิยมวิทยา

สำนักนายกรัฐมนตรี

รายงานอุตุนิยมวิทยาประจำเดือน

ปีที่ ๒๙ ฉบับที่ ๖

มิถุนายน ๒๕๐๗

METEOROLOGICAL DEPARTMENT

OFFICE OF THE PRIME MINISTER

MONTHLY METEOROLOGICAL BULLETIN

Vol. 29 Part 6

June 1964

พลเรือโท สนิธ เวสารัชชนันท์

อธิบดี

Sanit Vesa-rajananda

Vice Admiral, Director General

Publication of this report was supported by the Research and Development Field Unit — Thailand, Advanced Research Projects Agency, Office of the Secretary of Defense, United States Government.

สารบาญ

INDEX

หน้า
Page

คำนำ
Introduction ... ... ก *A*

บัญชีแสดงรายการที่ตั้งสถานีตรวจอากาศ
List of Meteorological Stations with their Geographical Positions 1

สมพ้าอากาศ
A Summary 2

รายงานผลการตรวจรายชั่วโมงประจำเดือนของสถานีกลางกรุงเทพ ฯ สำหรับ
Hourly values for Central Stations, Bangkok of

ความกดอากาศ *Pressure*

ความชื้นสัมพันธ์ *Relative Humidity*

อุณหภูมิ *Temperature*

ลม *Surface wind*

ฝน *Rainfall* 4

รายงานผลการตรวจเฉพาะเวลา 0700 1000 1300 1600
Observation at fixed hours of

ทรรศนวิสัย *Visibility*

จำนวนเมฆ *Amount of Clouds*

ชนิดของเมฆ *Form of Clouds* 10

รายงานค่าเฉลี่ยประจำวันและประจำเดือนของผลการตรวจอุตุนิยมวิทยาต่าง ๆ และสรุปผลการตรวจประจำเดือนของสถานีกลางกรุงเทพ ฯ
Daily and Monthly values of Meteorological Elements and Monthly Summary of Central Stations, Bangkok 11

สรุปผลการตรวจอุตุนิยมวิทยาประจำเดือนของบางสถานี
Summary of Observations of some selected Stations 14

รายงานฝนประจำเดือน
Monthly Rainfall report 27

สรุปผลการตรวจลมประจำเดือนของสถานีกลางกรุงเทพ ฯ
Wind - rose of Central Stations, Bangkok 29

สรุปผลการตรวจลมประจำเดือนของสถานีสัตหีบ
Wind - rose of Sattahip 30

สรุปผลการตรวจอุตุนิยมวิทยาของสถานีชายทะเล
Summary of Meteorological Observations for Coastal Stations 31

คำนำ

PREFACE

1. สถานีตรวจอากาศกลางกรุงเทพ ฯ แห่งกองสถานีตรวจอากาศ กรมอุตุนิยมวิทยา ตั้งอยู่ที่ถนนสุขุมวิท จังหวัดพระนคร ในแลต. 13° 44' น. ลอง. 100° 30' อ. สูงของบาโรเมตรจากระดับทะเล 16.37 เมตร เวลาที่ใช้ในการตรวจอุตุนิยมวิทยาใช้เวลากรุงเทพ ฯ และมีการตรวจอุตุนิยมวิทยาทุกชั่วโมง สำหรับสถานีอื่น ๆ ได้มีรายการแจ้งอยู่ในตารางแล้วและส่วนมากทำการตรวจวันละ 8 เวลาเท่านั้น

The Central Meteorological Station in Bangkok is situated at Lat. 13° 44' N., Long. 100° 30' E., height of barometer 16.37 metres above Mean Sea-level. For all readings local standard time is used (105 th. degree M. E. G.) and hourly observations are maintained. For other stations generally eight observations are made at 3 hour intervals from 0100 to 2200.

2. ความกดอากาศได้แก้อุณหภูมิ แลตติจูด และระดับทะเลแล้ว
Barometric readings are corrected for temperature, latitude and Mean Sea-level.

3. ทิศและความเร็วลมเป็นรายชั่วโมง ตรวจโดยเครื่องวัดลมชนิดอัตโนมัติแบบไดนส์
Hourly directions and velocities of the wind are taken from the record sheets of the Dines Pressure Tube Anemograph.

4. เธอร์โมเมตรทุกชนิดได้ติดตั้งไว้ในเรือนเธอร์โมเมตรแบบสเตเวนสัน
All thermometers are installed in Stevenson screen.

5. เครื่องหมายลมฟ้าอากาศและปรากฏการณ์บางอย่างทางอุตุนิยมวิทยา ในช่องหมายเหตุลมฟ้าอากาศใช้แบบสากล มีความหมายดังต่อไปนี้ :–
International Symbols are used in registering the state of weather and other meteorological phenomena.

○ ท้องฟ้าไม่มีเมฆ **Clear**

◑ ท้องฟ้ามีเมฆบางส่วน **Partly cloudy**

◐ ท้องฟ้ามีเมฆมาก **Cloudy**

● ท้องฟ้ามีเมฆเต็ม **Overcast**

∞ ฟ้าหรัวแห้ง ทรรศนวิสัยเกินกว่า 1000 เมตร **Haze**

↯ ฟ้าแลบในระยะไกล **Lightning**

— ฟ้าหรัวชื้น (หมอกบาง) ทรรศนวิสัยตั้งแต่ 1000 เมตร ถึง 2000 เมตร **Mist**

≡ หมอก ทรรศนวิสัยต่ำกว่า 1000 เมตร **Fog**

∀ พายุฝน **Squall**

⊙ ฝนละออง **Drizzle**

◉ ฝน **Rain**

⊕ ฝนผ่าน **Shower**

♦ ฝนผ่านหรือฝนที่มีลูกเห็บเล็กน้อยหรือปานกลาง **Shower with slight or moderate hail**

ᴿ พายุฟ้าคะนอง **Thunderstorm**

ᴿ พายุฟ้าคะนองอย่างอ่อนมีฝน **Slight thunderstorm**

ᴿ พายุฟ้าคะนองอย่างอ่อนมีลูกเห็บ **Slight thunderstorm with hail**

ᴿ พายุฟ้าคะนองอย่างปานกลางมีฝน **Moderate thunderstorm**

ᴿ พายุฟ้าคะนองอย่างปานกลางมีลูกเห็บ **Moderate thunderstorm with hail**

ᴿ พายุฟ้าคะนองอย่างแรงมีฝน **Heavy thunderstorm**

ᴿ พายุฟ้าคะนองอย่างแรงมีลูกเห็บ **Heavy thunderstorm with hail**

(ᴿ) พายุฟ้าคะนองไม่ผ่านสถานี **Distant thunderstorm**

⊕ อาทิตย์ทรงกลด **Solar halo**

◡ จันทร์ทรงกลด **Luna corona**

△ ลูกเห็บ **Hail**

— น้ำค้าง **Dew**

กรมอุตุนิยมวิทยา
สำนักนายกรัฐมนตรี
พลเรือโท สนิท เวสารัชชนันท์
อธิบดี

Meteorological Department
Office of the Prime Minister
Sanit Vesa-rajananda
Vice Admiral, Director-General

บัญชีแสดงรายการที่ตั้งสถานีตรวจอากาศ

List of Meteorological Stations with their Geographical Positions

สถานี Station	ตำบลที่ตั้งสถานี Geographical Positions				
	แลต. Lat. °	น. N. '	ลอง. Long. °	อ. E. '	สูงเป็นเมตร Alt. in m.
Chiangrai	19	55	99	50	416
Pai	19	20	98	50	540
Mae Hongson	19	18	97	50	271
Chiangmai	18	47	98	59	314
Nan	18	47	100	47	201
Lampang	18	15	99	30	243
Phrae	18	10	99	50	157
Mae Sariang	18	10	97	50	314
Uttaradit	17	37	100	08	63
Loei	17	32	101	30	211
Nakhon Phanom	17	30	104	20	140
Udon Thani	17	26	102	46	178
Sakon Nakhon	17	10	104	09	160
Tak	16	51	99	07	115
Phitsanulok	16	50	100	16	50
Mae Sot	16	40	98	33	210
Mukdahan	16	33	104	44	138
Phetchabun	16	25	101	08	114
Khon Kaen	16	20	102	51	157
Roi Et	16	03	103	41	140
Nakhon Sawan	15	48	100	10	28
Chaiyaphum	15	45	102	02	—
Ubon Ratchathani	15	15	104	53	123
Nakhon Ratchasima	14	58	102	07	181
Surin	14	53	103	29	145
Lopburi	14	48	100	37	13
Suphanburi	14	30	99	50	7
Prachinburi	14	10	101	10	7
Sap Muang	14	07	101	04	284
Kanchanaburi	14	01	99	32	28
Don Muang	13	55	100	36	10
Aranyaprathet	13	42	102	35	44
Pom Phrachunlachomklao	13	32	100	35	3
Chonburi	13	22	100	59	6
Ko Sichang	13	09	100	49	26
Sattahip	12	39	100	53	55
Chanthaburi	12	37	102	07	5
Hua Hin	12	34	100	48	3
Prachuap Khirikhan	11	48	99	48	5
Khlong Yai	11	47	102	53	4
Chumphon	10	27	99	15	3
Ranong	09	58	98	38	35
Ban Don	09	08	99	18	3
Nakhon Si Thammarat	08	25	99	58	5
Phuket	07	58	98	24	3
Trang	07	24	99	31	3
Songkhla	07	11	100	37	4
Narathiwat	06	26	101	50	4

ภาวะอุตุนิยมวิทยาทั่วไป

ความกดอากาศ ลมและฝน

สัปดาห์แรก ร่องมรสุมพาดผ่านภาคเหนือและภาคตะวันออกเฉียงเหนือของประเทศไทย มรสุมตะวันตกเฉียงใต้ซึ่งพัดผ่านประเทศไทยมีกำลังอ่อนในระยะครึ่งแรกของสัปดาห์ แต่มีกำลังแรงขึ้นในครึ่งหลังของสัปดาห์

ตลอดสัปดาห์มีฝนเล็กน้อยถึงปานกลางเกือบทั่วไปในภาคเหนือและตอนเหนือของภาคตะวันออกเฉียงเหนือ นอกนั้นมีฝนเล็กน้อยเป็นแห่ง ๆ

สัปดาห์ที่สอง ในครึ่งแรกของสัปดาห์ ร่องมรสุมพาดผ่านประเทศพม่าและตอนใต้ของประเทศจีน ต่อมาได้เลื่อนลงมาพาดหย่อมความกดอากาศต่ำซึ่งอยู่ทางตอนเหนือของอ่าวตังเกี๋ย

ในตอนกลางสัปดาห์ ปรากฏว่ามีฝนเล็กน้อยถึงปานกลางเกือบทั่วไปในภาคเหนือและภาคกลางเนื่องจากมรสุมตะวันตกเฉียงใต้มีกำลังแรงขึ้น ทางตอนเหนือของภาคตะวันออกเฉียงเหนือและภาคตะวันออกมีฝนเล็กน้อยและปานกลางเกือบทั่วไปตลอดสัปดาห์ ส่วนในภาคอื่น ๆ มีฝนเล็กน้อยเป็นแห่ง ๆ

สัปดาห์ที่สาม ในระยะครึ่งหลังของสัปดาห์ ปรากฏว่าร่องมรสุมมีกำลังแรงขึ้นและได้เลื่อนลงมาพาดผ่านตอนเหนือสุดของภาคเหนือและภาคตะวันออกเฉียงเหนือ ทำให้เกิดฝนตกแผ่เป็นบริเวณกว้างทั่วประเทศตลอดสัปดาห์

สัปดาห์ที่สี่ ในครึ่งหลังของสัปดาห์ ร่องมรสุมได้เลื่อนขึ้นไปทางตอนเหนือเล็กน้อย มรสุมตะวันตกเฉียงใต้มีกำลังแรงปานกลางปกคลุมทั่วประเทศไทย

ตลอดสัปดาห์ มีฝนเล็กน้อยถึงปานกลางเกือบทั่วไปในภาคเหนือ ภาคตะวันออกเฉียงเหนือ ภาคกลางและภาคตะวันออก ส่วนภาคใต้มีฝนตกเล็กน้อยเป็นแห่ง ๆ

อุณหภูมิ

อุณหภูมิสูงสุดวัดได้ ๓๖.๔°ซ.(๙๘.๔°ฟ.)ที่ประจวบคีรีขันธ์เมื่อวันที่ ๑๔ อุณหภูมิต่ำสุดวัดได้ ๒๐.๔°ซ.(๖๘.๗°ฟ.)ที่แพร่เมื่อวันที่ ๑๖

GENERAL WEATHER CONDITION

Pressure and Wind

First Week : The monsoon trough extended across the Northern and Northeastern parts of Thailand. The southwest monsoon was weak during the first half of the week but becoming active in the second half of the week.

Throughout the week, almost widespread light to moderate rains occurred in the Northern part and northern portion of the Northeastern part while scattered light falls were recorded elsewhere.

Second Week : During the second half of the week, the monsoon trough ran across Burma and Southern China but it moved southward across a low cell over northern portion of the Gulf of Tonkin.

In the middle part of the week, almost widespread light to moderate rains occurred in the Northern and Central parts because of the activity of the southwest monsoon. In the northern portion of the Northeastern part and Eastern part, almost widespread light to moderate rains were reported throughout the week while light scattered falls elsewhere.

Third Week : In the second half of the week the active monsoon trough shifted southward and was charted over the extreme north of the North and Northeastern parts causing widespread rains throughout the country.

Fourth Week : In the second half of the week, the monsoon trough moved slightly northward and moderate southwest monsoon prevailed over Thailand.

Throughout the week almost widespread rains occurred in the Northern, Northeastern, Central and Eastern parts while light scattered rains in the Southern part.

Temperature

The highest temperature was 36.9°C. (98.4°F.) at Prachuap Khirikhan on the 19th and the lowest was 20.4°C. (68.7°F.) at Phrae on the 16th.

กรุงเทพฯ มิถุนายน ๒๕๐๗ Bangkok June 1964

ความกดอากาศรายชั่วโมงประจำวัน เป็นมิลลิบาร์ 1000 + จำนวนในตาราง

Barometric Pressure at Sea—level in Millibars 1000 + the numbers in the tables

Time / Date	เวลากรุงเทพ ฯ 0100	0200	0300	0400	0500	0600	0700	0800	0900	1000	1100	1200
										Bangkok Standard Time		
1	08.70	08.50	08.10	07.70	07.80	07.90	08.60	09.30	10.20	10.20	09.90	09.40
2	08.10	07.35	06.95	07.10	07.30	07.70	08.90	09.70	09.90	10.10	09.50	09.00
3	08.60	08.20	08.50	08.20	08.30	09.00	09.80	10.50	10.70	10.70	10.70	10.10
4	08.50	08.50	07.90	07.80	07.70	07.90	08.50	08.70	09.80	09.90	09.50	09.00
5	07.70	07.50	06.70	06.50	06.70	07.00	07.70	08.60	09.80	09.50	08.90	08.70
6	07.40	07.10	06.60	06.30	06.60	07.10	07.80	08.30	08.60	08.90	08.70	07.70
7	06.60	05.50	05.40	05.10	05.70	05.90	07.00	07.10	07.50	07.70	07.30	06.70
8	05.40	04.60	04.10	04.10	04.20	04.20	04.70	06.20	06.90	06.70	06.70	06.50
9	06.10	05.50	04.90	04.90	05.50	06.10	06.60	07.30	07.80	07.90	08.20	07.30
10	08.30	07.40	07.30	06.70	06.90	07.10	07.50	08.10	08.70	08.90	08.70	08.20
11	08.90	08.20	07.90	07.30	07.80	07.90	08.30	08.50	09.10	09.30	08.70	08.30
12	07.40	08.10	07.70	07.80	07.90	07.70	07.90	08.10	09.00	08.50	08.30	08.10
13	06.90	06.30	06.20	05.90	05.70	06.10	06.60	06.90	07.50	07.30	06.60	06.50
14	07.30	06.60	06.10	05.70	05.90	06.50	06.60	07.00	07.70	08.00	07.30	06.90
15	06.30	05.70	05.00	04.70	05.00	05.50	06.30	06.60	07.40	07.30	06.70	06.30
16	05.50	04.70	03.90	04.90	05.40	05.80	06.30	07.10	07.35	07.20	06.65	06.50
17	06.70	06.20	06.10	05.80	06.10	06.50	07.00	07.50	08.20	08.60	07.70	06.90
18	06.20	05.80	05.50	05.10	05.00	05.80	06.50	06.70	07.40	07.40	06.90	06.50
19	05.80	05.40	04.90	04.90	05.30	05.50	06.20	06.50	06.70	07.00	06.60	06.20
20	06.20	05.70	05.40	05.00	04.70	05.30	06.10	06.70	07.30	08.10	07.50	06.60
21	06.30	05.80	05.80	05.50	05.70	06.10	06.60	06.90	07.00	07.00	06.70	06.60
22	05.90	05.30	04.70	04.50	04.70	04.90	05.50	06.30	07.00	07.00	06.50	05.90
23	06.70	06.30	05.70	05.50	05.70	05.85	06.10	06.65	07.50	07.70	07.35	06.70
24	05.90	05.30	05.40	05.40	05.70	06.30	06.25	06.50	06.70	07.00	07.00	06.70
25	05.90	05.70	05.40	05.10	05.00	05.30	05.70	05.80	05.90	05.90	05.50	05.30
26	04.10	03.50	03.40	03.50	03.80	04.20	04.50	05.80	06.10	06.30	06.10	05.80
27	06.55	05.80	05.80	05.70	05.80	05.80	06.60	07.10	07.50	07.70	07.30	06.90
28	06.30	05.30	05.30	05.10	05.30	05.55	05.95	06.70	07.10	07.40	07.80	06.90
29	05.10	04.90	04.70	04.60	04.90	05.30	06.10	06.50	06.70	06.20	06.00	06.20
30	05.80	05.10	04.90	04.90	04.70	04.90	05.70	05.90	06.20	06.10	05.40	05.10
Mean	06.71	06.20	05.88	05.71	05.89	06.22	06.80	07.32	07.84	07.92	07.56	07.12

Time / Date	1300	1400	1500	1600	1700	1800	1900	2000	2100	2200	2300	2400
1	08.20	07.10	06.20	05.70	05.70	06.10	06.70	07.40	08.10	08.30	08.60	08.50
2	08.30	07.80	06.90	06.30	06.30	06.10	06.30	07.30	08.30	08.70	09.30	09.10
3	09.40	08.20	07.10	06.20	06.30	06.60	07.30	08.20	09.00	09.90	10.20	09.70
4	08.20	07.40	06.70	06.10	05.70	05.80	06.60	07.30	07.90	08.20	09.30	08.60
5	07.50	06.30	05.70	05.10	05.10	05.90	06.50	07.10	07.70	08.10	08.30	07.70
6	06.60	05.50	05.90	04.90	04.70	05.10	05.50	06.50	06.90	07.40	07.40	07.30
7	06.20	05.40	04.10	03.40	03.00	03.00	03.50	04.60	05.30	05.80	06.10	05.90
8	05.50	04.60	04.00	03.40	03.40	03.90	04.30	05.30	05.80	06.20	06.60	06.30
9	06.60	05.30	04.60	04.60	04.90	05.70	06.10	07.00	07.70	08.60	08.90	08.70
10	07.70	06.90	06.10	05.30	04.70	05.40	06.50	07.00	07.80	09.00	09.40	09.30
11	07.90	06.90	05.30	04.60	04.20	04.30	04.90	06.10	07.10	07.70	08.90	08.10
12	07.40	06.20	05.70	05.20	04.70	05.00	05.50	06.30	06.90	07.40	07.90	07.40
13	05.80	05.00	03.80	03.00	02.90	03.90	04.70	06.20	06.90	07.30	08.10	08.10
14	06.20	04.90	04.10	03.50	03.35	03.50	04.50	05.10	06.10	07.40	07.30	06.90
15	05.40	04.20	03.80	02.90	03.00	03.10	03.40	03.50	04.20	05.00	05.50	05.80
16	05.50	05.00	04.20	05.50	05.00	05.40	05.90	06.50	07.30	07.80	07.90	07.30
17	06.20	05.40	04.90	04.30	05.30	05.00	06.15	06.50	06.50	07.00	06.70	06.50
18	05.70	04.70	03.80	03.10	03.40	03.50	03.70	04.60	05.90	06.20	06.90	05.90
19	05.50	04.20	03.30	02.50	02.30	02.60	03.40	05.00	06.50	06.70	07.30	06.50
20	05.40	04.60	04.10	03.45	03.45	03.70	04.10	05.80	06.20	06.50	07.30	06.90
21	05.70	04.90	03.80	03.10	03.00	03.75	04.50	04.70	05.40	06.30	06.50	06.20
22	05.30	04.80	04.15	03.40	03.10	03.90	05.30	05.80	06.20	06.60	07.40	07.10
23	05.80	05.00	04.10	03.30	03.40	03.70	04.30	05.00	05.70	06.20	06.60	06.30
24	05.80	04.95	03.70	03.05	04.70	04.10	04.60	05.30	05.90	06.60	06.70	06.50
25	04.60	03.85	02.55	01.70	01.00	02.10	02.70	03.70	04.10	05.00	05.40	04.70
26	05.30	04.50	04.10	03.70	03.40	03.70	04.25	05.30	05.80	05.90	06.65	06.60
27	06.50	05.50	04.50	03.70	03.40	03.50	04.20	04.90	05.80	06.50	07.00	06.70
28	06.20	05.35	04.60	03.90	03.70	03.90	04.20	04.90	05.40	05.70	05.90	05.80
29	05.70	04.80	03.90	03.40	04.20	04.30	04.70	05.20	05.20	06.20	06.20	06.10
30	04.30	03.70	03.10	02.60	02.30	02.60	03.10	03.85	04.60	05.30	05.85	05.10
Mean	06.35	05.43	04.63	04.03	03.99	04.31	04.91	05.73	06.41	06.97	07.40	07.05

กรุงเทพฯ มิถุนายน ๒๕๐๗ Bangkok June 1964

อุณหภูมิของอากาศเป็นองศาเซนติเกรด
Air Temperature in Degrees Centigrade

Time / Date	เวลากรุงเทพ ฯ 0100	0200	0300	0400	0500	0600	0700	0800	0900	1000	1100	1200
									Bangkok Standard Time			
1	25.0	25.2	25.3	25.4	25.2	25.0	26.3	28.0	30.0	31.0	31.9	32.3
2	27.1	27.0	26.2	25.8	25.5	25.0	26.0	28.8	30.4	31.8	32.8	33.0
3	26.8	26.0	26.0	26.0	25.8	25.6	26.4	28.1	29.8	31.2	32.0	32.2
4	26.0	26.2	26.0	26.0	25.8	25.2	26.0	28.0	30.0	31.2	32.0	32.8
5	27.0	26.7	26.4	26.0	25.7	25.5	25.7	27.9	29.0	32.0	32.5	32.0
6	26.3	26.2	26.0	25.8	25.5	25.2	25.8	27.2	30.4	31.5	31.5	32.0
7	25.1	25.0	25.0	24.9	24.9	24.9	25.8	27.9	29.0	31.0	32.0	32.2
8	25.7	25.2	25.2	25.0	25.1	25.0	26.6	28.3	29.2	30.1	31.2	31.0
9	26.2	26.2	26.1	25.7	25.3	25.1	26.7	29.7	30.2	31.5	31.8	31.8
10	26.3	26.2	26.2	26.0	26.0	25.9	26.8	28.8	29.1	29.7	30.2	30.9
11	25.6	25.5	25.2	25.0	25.0	25.0	26.0	27.0	30.1	31.4	32.0	32.2
12	24.8	25.0	25.1	25.2	25.0	25.0	25.7	27.0	28.2	29.8	31.0	32.2
13	26.2	26.3	26.3	26.1	26.0	26.0	26.3	28.7	30.2	31.6	32.2	32.3
14	27.5	27.3	27.2	26.6	26.1	26.0	26.8	28.4	30.3	31.0	32.0	32.0
15	28.0	27.3	27.0	26.7	26.4	26.1	26.8	28.7	30.2	30.4	31.0	31.6
16	26.8	26.9	26.3	25.8	25.5	24.9	26.0	28.6	30.0	30.1	31.5	31.7
17	26.1	25.8	25.6	25.3	25.3	25.3	26.0	28.7	30.6	30.2	31.3	31.7
18	26.0	25.9	25.8	25.6	25.6	25.7	26.4	27.4	30.2	30.9	30.5	31.3
19	26.1	25.8	25.0	25.0	25.0	24.7	25.3	27.8	30.0	30.8	32.0	32.8
20	24.4	24.8	24.6	24.6	24.5	24.4	25.4	27.5	28.8	30.1	31.3	31.9
21	25.2	25.3	25.3	25.3	25.2	25.1	25.2	26.3	27.3	28.8	30.0	30.1
22	26.2	26.0	25.4	25.2	24.8	24.6	25.2	27.2	28.8	29.8	31.0	31.2
23	26.0	25.7	25.5	25.2	25.2	25.2	26.5	28.7	30.2	30.8	31.8	32.0
24	26.4	26.2	25.9	25.3	24.8	24.6	25.2	27.2	29.5	30.2	31.3	32.0
25	24.8	24.0	24.0	24.1	24.1	24.1	24.8	26.9	28.2	29.3	30.5	31.2
26	26.2	26.1	26.0	26.0	25.8	25.4	25.5	26.0	26.3	29.3	30.2	30.1
27	25.9	25.7	25.5	25.3	25.3	25.2	26.0	27.2	29.0	29.2	30.4	30.8
28	26.1	25.8	25.6	25.4	25.1	25.2	26.4	27.7	30.1	30.2	29.8	28.0
29	25.7	25.4	25.1	24.8	25.0	25.2	26.1	28.2	30.7	31.2	31.4	31.6
30	25.1	24.4	24.3	24.3	24.2	24.0	25.0	28.0	28.0	30.0	31.2	30.8
Mean	26.0	25.8	25.6	25.5	25.3	25.1	26.0	27.9	29.5	30.5	31.3	31.6

Time / Date	1300	1400	1500	1600	1700	1800	1900	2000	2100	2200	2300	2400
1	33.2	33.0	33.0	32.9	32.0	31.0	29.0	28.5	28.2	28.1	28.0	27.6
2	33.8	32.2	33.1	33.2	32.0	30.8	29.7	29.2	29.0	29.0	28.9	28.3
3	33.1	32.4	33.0	32.0	31.7	30.3	29.2	28.7	28.2	28.0	26.2	26.0
4	33.1	33.4	33.7	33.0	31.8	30.7	29.1	27.8	27.7	27.7	28.0	27.5
5	31.4	32.0	31.0	30.5	30.0	30.0	29.0	28.6	28.3	28.0	27.2	26.8
6	32.3	33.0	27.1	24.3	24.7	25.3	25.3	25.5	25.9	25.6	25.4	25.1
7	31.0	31.2	31.2	31.0	30.3	29.8	28.3	27.4	27.0	26.4	26.2	26.0
8	31.3	31.8	32.2	31.0	30.5	28.2	27.0	27.0	26.8	26.6	26.4	26.2
9	32.3	32.8	32.3	31.1	30.8	30.0	29.0	29.0	29.0	28.8	28.0	27.2
10	31.9	32.2	32.2	31.7	30.8	29.8	29.0	26.3	25.4	25.2	25.3	25.4
11	32.8	32.5	32.7	31.8	31.0	30.0	29.3	28.9	28.6	26.9	25.0	24.7
12	31.5	32.5	32.2	31.5	30.5	30.0	29.0	28.3	28.0	27.2	27.1	26.8
13	33.0	33.5	32.6	32.0	31.0	30.0	29.0	28.8	28.6	28.5	27.8	27.8
14	32.3	33.0	32.0	31.2	30.5	30.0	29.2	28.6	28.5	28.7	28.7	28.2
15	32.2	32.0	30.0	29.0	29.2	29.1	28.3	27.7	26.9	26.9	26.9	26.8
16	32.8	32.0	32.2	25.7	25.2	25.2	25.6	25.8	26.1	26.0	26.2	26.2
17	32.0	31.5	32.5	32.0	25.6	26.0	26.0	26.0	25.8	25.8	26.0	26.0
18	31.7	30.8	32.1	32.0	31.8	30.6	28.6	27.7	27.0	26.8	26.4	26.5
19	32.2	33.2	33.5	32.8	33.1	31.0	30.0	29.8	24.8	23.7	23.7	23.8
20	32.0	32.6	32.8	32.8	31.2	30.2	29.4	24.2	24.6	24.8	24.8	25.0
21	30.4	31.3	32.3	33.2	31.0	28.8	27.8	27.0	27.0	26.5	26.8	26.8
22	31.5	32.2	31.8	31.3	30.7	29.8	26.8	25.8	26.0	25.8	25.7	25.7
23	32.0	32.0	31.2	31.2	30.4	29.2	29.0	28.5	28.4	27.9	27.0	26.7
24	31.2	33.0	33.5	32.5	24.0	24.0	24.3	24.4	24.8	25.0	25.0	25.0
25	31.8	32.2	33.1	33.2	32.9	31.0	28.5	28.0	27.3	27.0	26.8	26.3
26	30.2	30.3	30.4	24.8	25.2	26.2	26.0	26.2	26.3	26.0	26.2	26.0
27	34.8	30.8	32.0	31.8	30.6	30.2	28.9	28.1	27.1	26.8	26.8	26.4
28	29.8	31.0	31.0	30.5	30.3	30.0	28.8	27.8	26.8	26.4	26.0	25.8
29	31.4	27.6	31.0	30.5	24.9	25.0	24.8	25.1	25.2	25.7	25.2	25.3
30	32.0	31.7	31.9	32.1	31.0	30.7	29.9	28.9	28.4	28.0	27.8	27.6
Mean	32.0	32.0	32.0	31.1	29.8	29.1	28.1	27.5	27.1	26.8	26.5	26.3

ความชื้นสัมพันธ์รายชั่วโมงประจำวันเป็นเรือนร้อย

Hourly Relative Humidity in Percent

Time / Date	เวลากรุงเทพ ฯ 0100	0200	0300	0400	0500	0600	0700	0800	0900	1000	1100	1200
									Bangkok Standard Time			
1	96.0	97.0	98.0	98.0	98.0	98.0	92.0	79.0	72.0	69.0	62.0	60.0
2	90.0	92.0	85.0	83.0	85.0	90.0	83.0	74.0	66.0	62.0	62.0	57.0
3	87.0	96.0	95.0	96.0	95.0	97.0	91.0	78.0	70.0	64.0	66.0	64.0
4	90.0	91.0	92.0	90.0	91.0	92.0	92.0	76.0	67.0	57.0	57.0	59.0
5	87.0	87.0	87.0	89.0	92.0	93.0	91.0	81.0	74.0	62.0	60.0	61.0
6	86.0	88.0	88.0	86.0	88.0	91.0	86.0	82.0	69.0	62.0	65.0	62.0
7	87.0	88.0	88.0	92.0	92.0	93.0	91.0	81.0	74.0	65.0	62.0	60.0
8	83.0	85.0	84.0	88.0	88.0	88.0	82.0	75.0	70.0	66.0	66.0	67.0
9	92.0	91.0	91.0	93.0	95.0	97.0	89.0	74.0	71.0	65.0	65.0	62.0
10	85.0	86.0	89.0	91.0	90.0	91.0	89.0	79.0	76.0	71.0	71.0	67.0
11	95.0	96.0	98.0	98.0	98.0	98.0	96.0	92.0	72.0	70.0	67.0	63.0
12	96.0	98.0	98.0	97.0	97.0	96.0	97.0	89.0	78.0	79.0	64.0	64.0
13	94.0	91.0	91.0	93.0	95.0	95.0	95.0	79.0	69.0	66.0	65.0	60.0
14	89.0	90.0	91.0	92.0	93.0	94.0	89.0	78.0	68.0	63.0	60.0	57.0
15	89.0	92.0	93.0	92.0	91.0	92.0	88.0	81.0	72.0	71.0	67.0	64.0
16	85.0	85.0	90.0	90.0	88.0	88.0	84.0	75.0	72.0	70.0	64.0	63.0
17	94.0	95.0	96.0	98.0	98.0	98.0	92.0	74.0	69.0	67.0	64.0	63.0
18	94.0	95.0	96.0	97.0	97.0	96.0	95.0	87.0	65.0	62.0	66.0	61.0
19	91.0	86.0	91.0	91.0	88.0	87.0	84.0	73.0	66.0	61.0	57.0	54.0
20	95.0	94.0	95.0	95.0	97.0	97.0	97.0	82.0	75.0	70.0	67.0	63.0
21	97.0	96.0	96.0	95.0	94.0	94.0	94.0	88.0	83.0	74.0	68.0	64.0
22	85.0	86.0	88.0	89.0	89.0	90.0	91.0	77.0	74.0	68.0	60.0	60.0
23	85.0	87.0	88.0	92.0	92.0	92.0	87.0	74.0	70.0	63.0	64.0	58.0
24	82.0	83.0	79.0	82.0	83.0	84.0	82.0	70.0	64.0	60.0	60.0	57.0
25	84.0	90.0	90.0	91.0	91.0	92.0	91.0	76.0	71.0	66.0	64.0	62.0
26	83.0	83.0	83.0	78.0	80.0	83.0	83.0	83.0	80.0	69.0	64.0	67.0
27	90.0	87.0	88.0	90.0	90.0	91.0	91.0	82.0	72.0	72.0	67.0	65.0
28	82.0	80.0	83.0	86.0	88.0	88.0	84.0	77.0	66.0	66.0	67.0	85.0
29	83.0	84.0	85.0	87.0	88.0	89.0	88.0	77.0	66.0	65.0	63.0	62.0
30	91.0	92.0	93.0	96.0	97.0	94.0	91.0	77.0	69.0	66.0	61.0	63.0
Mean	88.9	89.7	90.3	91.2	91.6	92.3	89.5	79.0	71.0	66.4	63.8	62.5

Time / Date	1300	1400	1500	1600	1700	1800	1900	2000	2100	2200	2300	2400
1	56.0	62.0	59.0	63.0	64.0	67.0	76.0	75.0	79.0	82.0	83.0	88.0
2	59.0	61.0	57.0	61.0	59.0	65.0	73.0	77.0	78.0	79.0	82.0	82.0
3	62.0	63.0	62.0	61.0	65.0	69.0	72.0	78.0	79.0	83.0	83.0	85.0
4	53.0	54.0	56.0	57.0	62.0	65.0	69.0	80.0	82.0	85.0	83.0	86.0
5	65.0	66.0	67.0	67.0	71.0	63.0	79.0	83.0	80.0	81.0	85.0	85.0
6	64.0	62.0	84.0	93.0	93.0	91.0	93.0	92.0	93.0	91.0	92.0	91.0
7	63.0	64.0	66.0	67.0	71.0	69.0	75.0	76.0	75.0	77.0	78.0	80.0
8	64.0	63.0	62.0	67.0	69.0	77.0	79.0	78.0	85.0	85.0	86.0	91.0
9	61.0	61.0	64.0	64.0	69.0	73.0	79.0	80.0	80.0	82.0	80.0	78.0
10	65.0	62.0	62.0	64.0	68.0	74.0	78.0	95.0	78.0	94.0	95.0	94.0
11	60.0	61.0	60.0	63.0	67.0	73.0	77.0	80.0	83.0	92.0	94.0	95.0
12	68.0	64.0	66.0	63.0	69.0	71.0	78.0	81.0	83.0	84.0	85.0	92.0
13	58.0	55.0	60.0	65.0	64.0	73.0	79.0	79.0	82.0	82.0	83.0	83.0
14	58.0	59.0	63.0	66.0	66.0	71.0	73.0	76.0	78.0	81.0	83.0	88.0
15	86.0	64.0	72.0	76.0	76.0	79.0	78.0	81.0	85.0	86.0	86.0	85.0
16	61.0	62.0	62.0	88.0	84.0	87.0	89.0	91.0	91.0	92.0	92.0	92.0
17	62.0	62.0	62.0	62.0	91.0	86.0	91.0	91.0	92.0	93.0	92.0	92.0
18	62.0	64.0	62.0	63.0	63.0	68.0	77.0	81.0	84.0	87.0	89.0	89.0
19	59.0	56.0	56.0	57.0	56.0	67.0	72.0	73.0	91.0	94.0	94.0	92.0
20	63.0	61.0	59.0	60.0	71.0	72.0	76.0	97.0	95.0	94.0	94.0	95.0
21	64.0	62.0	64.0	62.0	67.0	74.0	80.0	84.0	84.0	89.0	88.0	88.0
22	62.0	60.0	61.0	63.0	65.0	69.0	89.0	93.0	86.0	88.0	86.0	87.0
23	58.0	61.0	61.0	65.0	67.0	72.0	74.0	79.0	76.0	75.0	80.0	81.0
24	61.0	60.0	56.0	60.0	96.0	94.0	98.0	97.0	92.0	92.0	91.0	84.0
25	60.0	61.0	55.0	51.0	56.0	67.0	81.0	82.0	82.0	85.0	87.0	84.0
26	66.0	69.0	66.0	91.0	96.0	88.0	88.0	91.0	88.0	93.0	91.0	88.0
27	64.0	69.0	61.0	60.0	58.0	60.0	72.0	77.0	84.0	77.0	77.0	79.0
28	69.0	63.0	63.0	69.0	67.0	70.0	76.0	75.0	77.0	79.0	82.0	83.0
29	64.0	88.0	70.0	69.0	98.0	96.0	95.0	99.0	98.0	96.0	98.0	94.0
30	61.0	61.0	60.0	55.0	60.0	62.0	67.0	73.0	74.0	72.0	73.0	74.0
Mean	62.5	62.7	62.6	65.7	70.9	74.1	79.4	83.1	83.8	85.7	86.4	86.8

ทิศและกำลังลมรายชั่วโมง (นอต)

Hourly Direction and Force of Surface Winds (Knot)

Time	0100		0200		0300		0400		0500		0600	
Date	Dir.	Force	Dir.	Force	Dir.	Force	Dir.	Force	Dir.	Force	Dir.	Force
1	C	0	C	0	C	0	C	0	C	0	C	0
2	WNW	1	NW	4	NW	4	NW	3	NW	3	NW	3
3	SW	5	C	0	C	0	C	0	C	0	C	0
4	C	0	C	0	C	0	C	0	C	0	C	0
5	W	1	WNW	1	C	0	C	0	C	0	C	0
6	C	0	C	0	C	0	C	0	C	0	C	0
7	NNW	5	NNW	3	NNW	2	NNW	1	NNW	1	C	0
8	NW	2	NNW	5	C	0	C	0	C	0	C	0
9	C	0	C	0	C	0	C	0	C	0	C	0
10	SW	3	C	0	C	0	C	0	C	0	C	0
11	C	0	C	0	C	0	C	0	C	0	C	0
12	C	0	S	4	C	0	C	0	C	0	C	0
13	C	0	C	0	C	0	C	0	C	0	C	0
14	C	0	C	0	C	0	C	0	C	0	C	0
15	S	1	C	0	WSW	2	C	0	C	0	C	0
16	C	0	S	1	C	0	C	0	SW	1	SW	1
17	C	0	C	0	C	0	C	0	C	0	C	0
18	C	0	C	0	C	0	C	0	C	0	C	0
19	WSW	1	WSW	6	WSW	3	WSW	3	WSW	3	WSW	1
20	S	2	C	0	C	0	C	0	C	0	C	0
21	C	0	C	0	C	0	C	0	C	0	C	0
22	C	0	SSW	1	C	0	C	0	C	0	C	0
23	C	0	C	0	C	0	C	0	C	0	C	0
24	W	3	SW	1	SW	2	SW	1	SSW	1	WSW	1
25	SSW	4	C	0	C	0	C	0	C	0	C	0
26	SW	6	W	1	SW	5	SSW	9	SW	3	SW	1
27	C	0	SW	1	C	0	C	0	C	0	C	0
28	W	1	W	1	WSW	2	WSW	1	C	0	C	0
29	WSW	3	W	1	W	1	C	0	C	0	C	0
30	W	2	C	0	C	0	C	0	C	0	C	0
Freq.	C	1.3	C	1.0	C	0.7	C	0.6	C	0.4	C	0.2

Time	0700		0800		0900		1000		1100		1200	
Date	Dir.	Force	Dir.	Force	Dir.	Force	Dir.	Force	Dir.	Force	Dir.	Force
1	C	0	C	0	C	0	W	2	W	3	W	5
2	NNW	3	NW	3	WNW	7	NW	6	NW	8	WNW	8
3	C	0	C	0	NW	4	NNW	5	NW	6	W	8
4	C	0	NW	2	WNW	6	WNW	7	WNW	7	NW	4
5	WNW	4	WNW	2	WNW	5	WNW	7	WNW	7	WNW	9
6	C	0	C	0	WNW	4	W	8	W	6	NW	6
7	C	0	NNW	2	WNW	10	NW	10	NNW	8	NW	16
8	C	0	W	3	SSW	9	SW	11	SSE	5	SSW	6
9	C	0	C	0	SSW	6	S	5	S	9	SW	8
10	C	0	WSW	5	SW	4	SW	4	SW	7	SW	8
11	C	0	C	0	SSE	6	SSW	7	SW	5	SW	8
12	C	0	C	0	C	0	C	0	S	3	SSE	4
13	C	0	C	0	W	4	W	3	NW	3	S	3
14	C	0	SSW	4	SSW	4	SSW	3	W	4	WSW	5
15	C	0	C	0	SSE	3	SE	10	S	10	SSE	6
16	SW	1	SW	5	SW	7	SSW	8	SSW	8	SSW	11
17	C	0	SSW	2	SW	5	W	5	SSW	4	W	4
18	C	0	C	0	SSW	6	SSW	4	SSW	5	SW	5
19	WSW	5	W	9	SSW	9	SW	9	WSW	10	WSW	15
20	C	0	WNW	2	W	8	WNW	10	WNW	7	WNW	6
21	C	0	C	0	W	5	W	4	W	3	W	1
22	WSW	1	SSW	1	S	1	S	1	S	1	SSE	2
23	C	0	SSW	3	S	8	SSW	5	SSW	5	SSW	6
24	W	1	W	1	WSW	2	WSW	6	SW	5	W	10
25	SW	3	WSW	6	W	6	W	9	WNW	8	WNW	7
26	SW	1	SW	4	W	5	W	9	WNW	8	WNW	8
27	C	0	SSW	4	SSW	8	SSW	9	SW	7	WSW	10
28	SW	3	WSW	5	SSW	8	SW	9	SW	9	SSW	6
29	C	0	WSW	1	WSW	6	SW	5	WSW	4	WSW	4
30	C	0	WSW	8	W	5	WNW	6	SW	7	SW	6
Freq.	C	0.7	C	2.4	SSW	5.2	W	6.2	SW	6.1	SW	6.8

กรุงเทพฯ มิถุนายน ๒๕๐๗ Bangkok June 1964

ทิศและกำลังลมรายชั่วโมง (นอต)

Hourly Direction and Force of Surface Winds (Knot)

Time / Date	1300		1400		1500		1600		1700		1800	
	Dir.	Force	Dir.	Force	Dir.	Force	Dir.	Force	Dir.	Force	Dir.	Force
1	W	3	NW	3	W	2	W	3	W	1	W	4
2	WNW	8	WNW	8	WSW	9	WSW	9	SW	8	WSW	8
3	NW	5	NW	4	NW	5	WNW	3	W	4	WSW	3
4	WNW	4	WNW	4	N	5	C	0	WSW	2	C	0
5	W	6	WNW	9	WNW	5	NNW	5	NNE	6	NNW	5
6	WNW	6	W	5	WNW	12	NNW	6	NNW	6	NNW	6
7	WNW	6	WNW	6	WNW	6	WNW	12	WNW	6	WNW	6
8	SSW	6	SSW	7	SSW	7	SSW	7	SSW	11	W	6
9	SW	7	S	7	SSE	6	S	9	S	9	S	9
10	S	8	SSW	6	SSW	6	SW	7	SW	6	SSW	9
11	SW	8	SSW	8	SSE	5	S	5	SSW	6	SSW	6
12	SSW	4	SSE	9	SSE	9	SE	4	SSE	3	SE	4
13	S	3	SW	2	S	6	S	6	S	4	SW	4
14	WSW	6	S	5	S	9	S	9	S	6	S	7
15	SSE	10	S	11	SSW	9	SSE	6	S	7	S	8
16	S	10	SSW	9	SSW	10	W	13	SW	5	C	0
17	SW	5	SW	2	SW	5	S	4	W	3	W	3
18	SSW	5	S	7	S	6	S	5	S	7	S	8
19	WSW	9	WSW	9	WSW	8	WSW	5	WSW	1	SE	9
20	W	8	WNW	9	WNW	6	W	2	SSE	4	SSW	2
21	W	4	W	4	W	2	SW	7	SW	5	SSE	10
22	SSE	7	SSW	8	SSW	9	SSW	9	SSW	9	SSW	9
23	SW	8	SW	6	SSW	10	SSW	8	SSW	9	SSW	9
24	S	9	SW	7	SSE	9	SW	8	WNW	13	W	4
25	W	6	WNW	7	NW	7	WNW	9	WNW	6	W	5
26	W	9	SW	9	SW	7	W	12	SW	1	WSW	2
27	SW	6	SW	9	W	9	SW	14	W	14	SW	2
28	W	9	SW	10	SW	10	SSW	7	SW	7	SW	9
29	W	4	C	0	SW	5	NNE	3	NNE	6	C	0
30	WSW	10	W	9	NW	10	NW	10	WNW	8	WNW	7
Freq.	W	6.6	SW	6.6	SSW	7.1	S	6.9	SW	6.1	SSW	5.4

Time / Date	1900		2000		2100		2200		2300		2400	
	Dir.	Force	Dir.	Force	Dir.	Force	Dir.	Force	Dir.	Force	Dir.	Force
1	WNW	6	W	4	W	4	W	4	W	2	C	0
2	WSW	3	WSW	3	W	3	WSW	4	W	5	W	5
3	WSW	4	W	2	C	0	N	6	WNW	3	C	0
4	W	5	C	0	C	0	C	0	W	1	C	0
5	NW	5	NW	3	C	0	C	0	C	0	C	0
6	NNW	2	NNW	1	NNW	1	NNW	1	NNW	1	NNW	1
7	WNW	3	NNW	3	NW	3	NW	3	NW	3	NW	3
8	SSE	6	NE	6	NE	6	NNE	6	C	0	C	0
9	S	8	SSE	8	SSE	5	SSW	5	SW	5	SW	5
10	SW	10	C	0	C	0	C	0	C	0	C	0
11	SSW	4	SSW	2	C	0	C	0	WSW	9	C	0
12	SSW	3	SSW	3	SSW	1	C	0	SW	6	C	0
13	SW	5	SW	6	SW	3	SW	3	C	0	C	0
14	SSW	2	SSW	2	S	4	S	4	SSE	3	C	0
15	C	0	S	3	C	0	C	0	C	0	C	0
16	C	0	C	0	C	0	C	0	C	0	C	0
17	S	3	S	3	C	0	C	0	C	0	C	0
18	S	4	SSW	3	W	1	SW	1	C	0	C	0
19	SSE	4	NW	10	NW	10	C	0	SW	9	SSW	3
20	S	1	SSE	18	S	3	S	1	C	0	C	0
21	SW	4	SW	1	C	0	C	0	C	0	SW	2
22	W	6	SW	1	SSW	1	C	0	C	0	SW	1
23	S	4	S	6	S	3	SW	3	SW	1	SW	1
24	S	2	C	0	SSW	11	SSW	6	SSW	10	SSW	4
25	SSW	9	WSW	9	SW	5	C	0	C	0	C	0
26	S	3	SSW	1	SW	1	C	0	C	0	WSW	1
27	SW	2	SW	3	C	0	W	4	W	2	W	3
28	C	0	WNW	4	WNW	3	W	4	W	1	W	2
29	C	0	SE	3	C	0	C	0	C	0	W	3
30	WNW	6	W	4	W	4	W	4	W	2	C	0
Freq.	S	3.8	SSW	3.7	C	2.4	C	2.0	C	2.1	C	1.1

กรุงเทพฯ มิถุนายน ๒๕๐๗ Bangkok June 1964

จำนวนฝนรายชั่วโมงเป็นมิลลิเมตร
Hourly Rainfall in Millimetres

Time / Date	เวลากรุงเทพ ฯ Bangkok Standard Time 0100	0200	0300	0400	0500	0600	0700	0800	0900	1000	1100	1200
1												
2												
3		3.0										
4												
5												
6												
7												
8												
9												
10												
11												
12		3.4	1.3	0.1	0.4							
13												
14												
15			1.2									
16			1.0									
17												
18												
19												
20												
21			0.4	0.1								
22												
23												
24												
25												
26												
27												
28												1.9
29												
30												
Total		6.4	3.9	0.2	0.4							1.9

Time / Date	1300	1400	1500	1600	1700	1800	1900	2000	2100	2200	2300	2400
1												
2												
3												
4												
5												
6			3.9	1.5			0.3					
7												
8												
9												
10								1.5				
11										0.8	2.3	2.2
12												
13												
14												
15												
16				0.4	0.2							
17					6.0							
18												
19									0.8	9.9	0.1	
20								9.4	0.1			
21												
22												
23												
24					7.1	3.3	0.4					
25												
26				5.5	0.1							
27		0.8	0.4									
28												
29		12.6			15.2	1.3	1.1	0.2				
30												
Total		13.4	4.3	7.4	28.6	4.6	1.8	11.1	0.9	10.7	2.4	2.2

กรุงเทพฯ มิถุนายน ๒๕๐๗ Bangkok June 1964

Date	ทรรศนวิสัยทางนอน (กม.) Horizontal Visibility (Km.) เวลากรุงเทพ ฯ				จำนวนเมฆ (0 – 8) Amount of Clouds (0 — 8) Bangkok Standard Time			
	0700	1000	1300	1600	0700	1000	1300	1600
1	8.0	14.4	16.0	16.0	4	4	5	6
2	8.0	12.8	16.0	16.0	4	4	4	6
3	8.0	16.0	16.0	12.8	7	7	7	8
4	8.0	12.8	12.8	14.4	7	7	7	7
5	12.8	16.0	16.0	14.4	6	7	7	7
6	11.2	19.2	20.8	6.4	7	7	6	8
7	6.4	12.8	16.0	12.8	7	7	7	7
8	14.4	19.2	16.0	19.2	6	6	7	6
9	11.2	14.4	16.0	16.0	6	7	6	7
10	8.0	14.4	16.0	16.0	7	7	7	7
11	6.4	11.2	16.0	16.0	7	7	7	6
12	9.6	9.6	16.0	19.2	8	8	7	6
13	8.0	16.0	17.6	19.2	6	7	7	8
14	8.0	19.2	19.2	19.2	7	7	7	7
15	6.4	11.2	16.0	12.8	7	7	7	7
16	9.6	16.0	19.2	6.4	6	6	5	8
17	6.4	14.4	14.4	14.4	7	7	6	7
18	6.4	14.4	14.4	14.4	7	7	7	6
19	11.2	14.4	16.0	16.0	4	5	5	7
20	4.8	14.4	14.4	11.2	8	8	8	8
21	6.4	12.8	16.0	16.0	8	8	8	8
22	6.4	12.8	16.0	19.2	8	8	7	7
23	6.4	11.2	16.0	16.0	7	7	7	7
24	12.8	16.0	19.2	11.2	7	7	7	7
25	8.0	20.8	22.4	24.0	7	7	6	6
26	8.0	12.8	14.4	4.8	8	8	8	8
27	8.0	12.8	12.8	11.2	7	7	8	8
28	12.8	16.0	16.0	16.0	7	8	7	7
29	11.2	16.0	12.8	12.8	7	7	7	7
30	4.8	11.2	11.2	14.4	8	7	8	8
Mean	8.6	14.5	16.1	14.6	6.7	6.9	6.7	7.1

วันที่ Date	ชนิดของเมฆ Form of Clouds			
	0700	1000	1300	1600
1	CuScAcAsCiCs	CuAcCiCs	CuCbAcCiCs	CuCbAcCiCs
2	CuAcCiCs	CuCbAcCiCs	CuScCbCiCs	CuScCbCiCs
3	CuScCbAcAsCiCs	CuScCbAcAsCiCs	CuScCbAcCiCs	CuScCbAcCiCs
4	CuScAcAsCiCs	CuAcAsCiCs	CuCbAcCiCs	CuCbAcCiCs
5	CuScCiCs	CuScCbAcCiCs	CuScCbAcCiCs	CuScCbAcAsCiCs
6	CuScAcCiCs	CuScCiCs	CuScCbAcCiCs	CuScCbAcAsCiCs
7	CuScAcCiCs	CuScAcCiCs	CuScAcCiCs	CuScAcCiCs
8	CuScCiCs	CuScAcCiCs	CuScAcCiCs	CuScCbAcCiCs
9	CuScAcCiCs	CuCiCs	CuScCbAcCiCs	CuScCbAcCiCs
10	CuScAcCiCs	CuScAcCiCs	CuScAcCiCs	CuScCbAcCiCs
11	CuScAcCiCs	CuScAcCiCs	CuScAcCiCs	CuScCbAcCiCs
12	CuScCiCs	CuScCbAcAsCiCs	CuScCbAcCiCs	CuScCbAcCiCs
13	CuScCbCiCs	CuCbCiCs	CuCbCiCs	CuCbAcCiCs
14	CuCbCiCs	CuScCbCiCs	CuScCbAcCiCs	CuScCbAcCiCs
15	CuScCbAcCiCs	CuScCbAcCiCs	CuScCbAcCiCs	CuScCbAcAsCiCs
16	CuScAcCiCs	CuScCbAcCiCs	CuScCbAcCiCs	CuScCbAcAsCiCs
17	CuScAcAsCiCs	CuScCiCs	CuScAcCiCs	CuScCbAcCiCs
18	CuScAcAsCiCs	CuScAcCiCs	CuScCbAcCiCs	CuScCbAcCiCs
19	CuAcCiCs	CuAcCiCs	CuScAcCiCs	CuScCbAcCiCs
20	CuCbAcAsCiCs	CuScAcCiCs	CuScCbAcAsCiCs	CuScCbAcAsCiCs
21	CuScCbAcAsCiCs	CuScAcAsCiCs	CuScAcCiCs	CuScCbAcAsCiCs
22	CuScAcAsCiCs	CuScAcAsCiCs	CuScAcCiCs	CuScCbAcCiCs
23	CuScAcCiCs	CuScCbAcCiCs	CuScCbAcCiCs	CuScCbAcCiCs
24	CuAcCiCs	CuScAcCiCs	CuScCbAcCiCs	CuScCbAcCiCs
25	CuScAcCiCs	CuAcCiCs	CuScCbAcCiCs	CuScCbAcCiCs
26	CuScCbAcAsCiCs	CuScAcAsCiCs	CuScAcAsCiCs	CuScCbAs
27	CuScAcCiCs	CuScAcAs	CuScAcAsCiCs	CuScCbAcAsCiCs
28	ScAcAsCiCs	CuScAcCiCs	CuScCbAcCiCs	CuScCbAcCiCs
29	ScAcCiCs	CuScAcCiCs	CuScCbAcCiCs	CuScCbAcCiCs
30	ScAcCiCs	ScAcCiCs	CuScAcAsCiCs	CuScAcCiCs

ค่าเฉลี่ยของผลการตรวจอุตุนิยมวิทยาประจำวันและประจำเดือน

Daily and Monthly Values of Meteorological Elements

ate	Mean Barometric Pressure + 1000mb.	Temperature Max.	Temperature Min.	Temperature Range	Temperature Mean	Relative Humidity	Wind Velocity Extreme	Wind Velocity Mean	Mean Amount of Cloud	Total Rainfall	Mean Visibility	Amount of Evaporation	Weather Remarks
		°C.	°C.	°C.	°C.	%	Knot	Knot	0 — 8	mm.	km.	mm.	
1	08.04	34.0	24.2	9.8	29.0	78.0	28.0	1.9	5.4	-	13.4	2.2	
2	08.01	34.0	24.7	9.3	29.5	73.4	15.0	5.3	5.0	-	13.2	2.6	
3	08.81	33.1	25.4	7.7	28.9	77.5	15.0	2.8	7.5	3.0	12.2	3.2	
4	07.98	34.0	25.0	9.0	29.1	74.4	15.0	2.0	7.0	-	12.4	2.6	
5	07.35	32.6	25.4	7.2	28.7	77.3	19.0	3.3	6.6	-	14.0	2.9	
6	06.87	33.5	25.0	8.5	27.2	83.0	32.0	3.0	6.9	5.7	13.0	3.2	
7	05.58	32.5	24.5	8.0	28.1	76.4	22.0	4.9	7.0	-	12.8	1.8	
8	05.15	32.0	24.8	7.2	28.0	77.0	17.0	4.5	6.5	-	15.2	3.2	
9	06.53	33.4	25.1	8.3	29.0	77.3	22.0	4.5	6.4	-	14.0	2.3	
0	07.45	32.5	24.7	7.8	28.2	79.8	23.0	3.5	6.9	1.5	13.6	2.7	
1	07.34	33.0	23.9	9.1	28.5	81.2	18.0	3.3	6.4	5.3	13.0	2.0	
2	07.17	32.8	24.1	8.7	28.3	81.5	16.0	2.4	6.8	5.2	12.4	2.3	
3	06.01	34.1	24.6	9.5	29.2	77.3	16.0	2.3	6.5	-	14.8	2.1	
4	06.00	33.0	25.6	7.4	29.3	76.1	18.0	3.2	7.0	-	16.2	2.5	
5	05.11	32.7	25.8	6.9	28.6	81.1	22.0	3.6	7.0	1.2	12.8	2.6	
6	06.03	33.1	24.5	8.6	27.6	81.0	31.0	3.8	6.8	1.6	12.0	2.1	
7	06.41	33.1	25.0	8.1	27.8	82.7	25.0	2.0	7.0	6.0	11.4	2.0	
8	05.51	32.8	25.2	7.6	28.5	79.2	17.0	2.8	6.8	-	12.8	2.0	
9	05.28	34.4	24.4	10.0	28.4	74.8	22.0	6.3	5.8	10.8	13.2	2.6	
0	05.67	33.0	23.2	9.8	27.8	81.8	28.0	3.7	7.8	9.5	11.2	2.9	
1	05.58	33.3	24.6	8.7	27.8	81.2	16.0	2.2	8.0	0.5	13.0	2.4	
2	05.47	32.4	24.4	8.0	27.9	77.8	21.0	2.8	7.6	-	14.4	2.3	
3	05.71	33.0	25.2	7.8	28.6	75.0	18.0	4.0	7.0	-	13.6	2.4	
4	05.67	33.6	22.8	10.8	27.3	77.8	31.0	4.9	7.3	10.8	13.6	3.5	
5	04.50	33.8	23.6	10.2	28.1	75.8	26.0	4.4	7.0	-	16.4	2.7	
6	04.85	31.3	23.9	7.4	27.0	81.3	29.0	4.4	8.0	5.6	11.6	3.7	
7	05.86	32.0	25.0	7.0	28.3	76.0	23.0	4.3	7.8	1.2	12.6	2.1	
8	05.59	31.2	24.7	6.5	27.9	76.0	21.0	4.7	6.9	1.9	15.2	2.9	
9	05.30	32.7	24.0	8.7	27.2	83.4	23.0	2.0	7.0	30.4	12.8	3.2	
0	04.63	32.8	23.6	9.2	28.3	74.3	23.0	4.5	7.8	-	12.0	1.6	
tals										100.2		76.6	
an	06.18	33.0	24.6	8.4	28.3	78.3	21.7	3.6	6.9		13.3	2.6	
bs. ax.	10.70	34.4		10.8		99.0	32.0			30.4		3.7	
ys	3rd	19th		24th		29th	6th			29th		26th	
bs. in.	01.00		22.8	6.5		51.0						1.6	
ays	25th		24th	28th		25th						30th	

กรุงเทพ ฯ – BANGKOK

ผลสรุปการตรวจประจำเดือน มิถุนายน ๒๕๐๗

Monthly Summary for June 1964

1. ความกดอากาศ – AIR PRESSURE

สูงสุด	Extreme Maximum	1010.70	mb.	เมื่อ – on the 3rd.
ต่ำสุด	Extreme Minimum	1001.00	mb.	เมื่อ – on the 25th.
ระยะเปลี่ยนประจำวันสูงสุด	Max. Diurnal Range	5.20	mb.	เมื่อ – on the 13th.
ปานกลางสูงสุด	Mean Maximum	1008.08	mb.	
ปานกลางต่ำสุด	Mean Minimum	1003.80	mb.	
ปานกลาง	Mean	1006.18	mb.	

2. อุณหภูมิอากาศ – AIR TEMPERATURE

สูงสุด	Extreme Maximum	34.4	°C.	เมื่อ – on the 19th.
ต่ำสุด	Extreme Minimum	22.8	°C.	เมื่อ – on the 24th.
ระยะเปลี่ยนประจำวันสูงสุด	Max. Diurnal Range	10.8	°C.	เมื่อ – on the 24th.
ปานกลางสูงสุด	Mean Maximum	33.0	°C.	
ปานกลางต่ำสุด	Mean Minimum	24.6	°C.	
ปานกลาง	Mean	28.3	°C.	

3. ความชื้นสัมพันธ์ – RELATIVE HUMIDITY

สูงสุด	Highest	99.0	%	เมื่อ – on the 29th.
ต่ำสุด	Lowest	51.0	%	เมื่อ – on the 25th.
ปานกลาง	Mean	78.3	%	

4. ลม – SURFACE WINDS

ความเร็วสูงสุด	Greatest Velocity	32.0	Knot
ความเร็วปานกลาง	Mean Velocity	3.6	Knot
ทิศร่วม	Resultant Direction	S 61° 17' W	

5. ฝนตก – RAINFALL

รวมทั้งเดือน	Total Amount	100.2	mm.		
ต่างจากปรกติ	Departure from normal	-68.7	mm.		
ความแรงของฝน	Greatest Intensity		mm.	in	minutes
ตกมากที่สุดในวันหนึ่ง	Heaviest fall in 24 hrs.	30.4	mm.	เมื่อ	on the 29th.

6. หมายเหตุ – MISCELLANEOUS INFORMATION

ท้องฟ้าไม่มีเมฆ	Cloudless sky	0	
ท้องฟ้ามีเมฆบางส่วน	Partly cloudy sky	0	
ท้องฟ้ามีเมฆมาก	Cloudy sky	23	
ท้องฟ้ามีเมฆเต็ม	Overcast	7	
วันมีฝนตก	Rainy days	16	
วันมีน้ำค้าง	Days with dew	30	
วันมีหมอก	Days with ground fog	0	
วันมีฟ้าหรัวชื้น	Days with mist	22	
วันมีฟ้าหรัว	Days with haze	0	
วันมีพายุฟ้าคะนอง	Days with thunderstorm	6	
วันมีพายุฟ้าคะนองไม่ผ่านสถานี	Days with distant thunderstorm	6	
วันมีฟ้าแลบ	Days with lightning	19	
จำนวนไอน้ำรวมทั้งเดือน	Total Evaporation	78.3	mm.
จำนวนชั่วโมงที่มีแสงแดดทั้งเดือน	Total Duration of Sunshine		hrs.

สรุปผลการตรวจอุตุนิยมวิทยาประจำเดือน มิถุนายน ๒๕๐๗

Summary of Meteorological Observation for month of June 1964

สถานี Station	ค่าปานกลางความกดอากาศโดยลดและแก้แล้ว (เป็นมิลลิบาร์) Mean Reduced Barometric Presssure (in millibars)								
	1000 + จำนวนในตาราง 1000 + the numbers in the tables								ประจำเดือน For Month
	0100	0400	0700	1000	1300	1600	1900	2200	
Chiangrai	06.30	06.11	06.97	07.22	04.97	02.80	04.00	06.01	05.55
Pai	-	-	-	-	-	-	-	-	-
Mae Hongson	05.41	04.61	05.45	06.28	04.19	01.75	02.99	05.04	04.46
Chiangmai	05.63	05.02	06.10	06.46	04.45	01.71	02.87	05.62	04.73
Nan	04.90	05.30	05.90	06.26	04.33	01.60	02.66	04.11	04.38
Lampang	05.33	-	05.58	06.13	04.50	01.62	02.70	-	04.31
Phrae	04.33	04.06	04.92	05.94	04.12	01.51	02.32	04.53	03.97
Mae Sariang	-	-	-	-	-	-	-	-	-
Uttaradit	05.52	04.99	05.85	06.77	05.20	02.45	03.03	05.54	04.92
Loei	05.34	04.83	06.20	06.84	05.14	02.89	03.96	05.64	05.11
Nakhon Phanom	-	-	-	-	-	-	-	-	-
Udon Thani	04.99	04.25	05.73	06.46	04.40	02.20	03.13	05.02	04.52
Sakon Nakhon	05.76	-	06.43	06.78	05.20	03.28	04.21	-	05.28
Tak	05.08	04.02	05.14	06.16	04.62	02.21	03.04	05.20	04.43
Phitsanulok	06.10	05.37	06.45	07.40	05.79	03.20	03.92	06.28	05.57
Mae Sot	06.28	-	06.21	06.95	05.31	03.38	04.64	-	05.46
Mukdahan	04.74	04.75	05.65	05.91	03.97	01.81	02.98	04.20	04.25
Phetchabun	-	-	05.83	06.52	04.84	02.45	03.09	-	04.55
Khon Kaen	05.23	04.63	05.86	06.40	04.33	02.15	03.25	05.40	04.66
Roi Et	05.19	04.93	06.08	06.58	04.59	02.27	03.50	05.82	04.87
Nakhon Sawan	06.00	05.35	06.34	07.33	05.82	03.24	04.26	06.32	05.58
Chaiyaphum	-	-	06.95	07.42	05.50	03.23	04.29	-	05.48
Ubon Ratchathani	06.77	06.26	07.63	08.02	05.96	03.74	04.94	07.10	06.30
Nakhon Ratchasima	06.29	05.65	06.99	07.33	05.43	03.11	04.46	06.69	05.74
Surin	06.21	05.52	06.89	07.51	05.72	03.30	04.45	06.56	05.77
Lopburi	06.83	06.01	06.99	08.08	06.27	03.85	04.84	07.30	06.27
Suphanburi	06.30	05.19	07.45	08.43	06.70	04.16	05.32	06.49	06.25
Prachinburi	-	-	07.38	08.37	06.43	04.14	05.21	-	06.31
Sap Muang	-	-	07.27	07.30	05.57	03.38	04.65	-	05.64
Kanchanaburi	06.97	05.96	07.06	08.00	06.49	04.13	05.00	07.28	06.36
Don Muang	07.20	06.22	07.04	08.19	06.85	04.47	05.05	07.24	06.53
Aranyaprathet	06.93	06.22	07.61	08.44	06.46	04.74	05.78	07.78	06.75
Pom Phrachunlachomklao	-	-	06.81	07.98	06.65	04.50	05.24	-	06.24
Chonburi	06.61	05.77	06.93	08.01	06.54	04.48	05.18	07.25	06.35
Ko Sichang	-	-	07.40	08.65	07.37	05.20	05.85	-	06.89
Sattahip	08.07	07.33	08.05	09.25	08.26	06.28	06.58	08.29	07.76
Chanthaburi	07.52	06.88	07.77	08.54	07.39	05.42	06.05	07.93	07.19
Hua Hin	06.64	05.46	06.79	07.60	05.88	03.88	04.77	07.23	06.03
Prachuap Khirikhan	07.99	06.93	07.85	08.82	07.39	05.45	06.35	08.24	07.38
Khlong Yai	08.10	-	07.88	08.74	07.48	05.86	06.81	-	07.48
Chumphon	08.66	07.53	08.55	09.40	08.53	06.84	07.39	09.41	08.29
Ranong	09.06	08.09	08.82	10.01	09.09	07.55	07.67	09.15	08.68
Ban Don	09.12	07.93	09.08	09.88	08.22	06.55	07.49	09.50	08.47
Nakhon Si Thammarat	08.25	07.14	07.92	09.06	07.45	05.91	06.59	08.49	07.60
Phuket	08.37	08.21	08.40	09.58	08.51	06.82	07.54	08.23	08.21
Trang	09.19	08.43	09.10	10.09	08.56	07.06	07.89	09.41	08.72
Songkhla	08.18	07.38	08.08	11.60	10.79	07.26	05.62	06.98	08.24
Narathiwat	08.63	07.67	08.85	09.67	07.77	06.20	07.58	09.07	08.18

สถานี Station	อุณหภูมิอากาศ (°ซ) Temperature in °C.							
	ค่าปานกลาง Means							
	ประจำเดือน For Month	สูงสุด Max.	ต่ำสุด Min.	ประจำวัน Daily Extremes				ระยะเปลี่ยนประจำวัน Daily Range
				สูงสุด Highest	วันที่ Date	ต่ำสุด Lowest	วันที่ Date	
Chiangrai	27.2	32.2	22.3	28.5	20	25.2	22	9.9
Pai	-	-	-	-	-	-	-	-
Mae Hongson	27.6	31.4	23.9	29.9	8	25.9	12	7.5
Chiangmai	27.8	32.3	23.2	28.3	4days	26.4	12	9.1
Nan	28.6	33.1	24.2	30.0	2	26.9	21	8.9
Lampang	28.9	33.6	24.3	30.2	8	27.6	11	9.3
Phrae	27.5	33.2	21.8	28.4	8	26.1	22	11.4
Mae Sariang	27.7	31.9	23.4	29.6	8	26.3	28	8.5
Uttaradit	28.9	33.5	24.2	29.8	15	27.2	16	9.3
Loei	28.3	33.1	23.5	29.4	15,19	26.2	21	9.6
Nakhon Phanom	-	-	-	-	-	-	-	-
Udon Thani	28.9	32.8	24.9	30.1	1	27.4	26	7.9
Sakon Nakhon	28.2	32.0	24.3	29.9	18	26.4	22	7.7
Tak	28.9	32.7	25.1	30.2	8	27.5	17	7.6
Phitsanulok	29.3	33.8	24.7	30.2	20	27.8	22	9.1
Mae Sot	27.2	30.8	23.5	28.5	9	24.8	30	7.3
Mukdahan	28.6	32.9	24.3	30.3	19	26.8	22	8.6
Phetchabun	28.0	32.4	23.7	29.1	20	26.6	22	8.7
Khon Kaen	29.2	33.6	24.7	30.5	4	27.1	22	8.9
Roi Et	29.1	33.2	25.0	30.5	2	26.8	22	8.2
Nakhon Sawan	29.5	34.2	24.7	30.6	29	28.1	11	9.5
Chaiyaphum	28.4	32.5	24.3	29.9	15	26.7	6	8.2
Ubon Ratchathani	28.8	33.1	24.6	30.2	11	26.8	21	8.5
Nakhon Ratchasima	28.8	33.6	23.9	29.9	25	27.0	28	9.7
Surin	28.1	33.3	22.9	29.9	12	25.5	22	10.4
Lopburi	28.4	33.2	23.6	29.5	25	27.4	12	9.6
Suphanburi	29.6	33.9	25.2	30.4	3	23.6	12	8.7
Prachinburi	28.9	33.3	24.5	30.6	11	26.1	26	8.8
Sap Muang	27.5	32.4	22.7	28.4	15	26.2	21	9.7
Kanchanaburi	28.4	32.6	24.2	29.5	3	27.0	7	8.4
Don Muang	29.4	33.1	25.6	30.8	2	28.0	26	7.5
Aranyaprathet	28.5	33.0	24.0	30.3	9	26.1	26	9.0
Pom Phrachunlachomklao	28.4	32.2	24.7	29.9	9	27.0	26,28	7.5
Chonburi	28.6	32.0	25.1	30.1	19	26.6	26	6.9
Ko Sichang	29.2	31.8	26.6	30.7	5	27.0	26	5.2
Sattahip	29.6	33.0	26.2	31.4	3	27.0	21	6.8
Chanthaburi	27.3	30.7	23.9	29.1	20	24.6	26	6.8
Hua Hin	29.1	33.6	24.7	30.6	15	27.7	13	8.9
Phrachuap Khirikhan	29.0	34.0	24.1	30.2	20	26.3	28	9.9
Khlong Yai	26.9	30.8	23.0	27.8	1,29	25.4	26	7.8
Chumphon	27.8	32.1	23.5	28.8	4	26.2	15	8.6
Ranong	26.6	30.3	22.9	28.3	30	24.7	6	7.4
Ban Don	28.4	33.6	23.2	29.5	11	27.3	15	10.4
Nakhon Si Thammarat	28.5	33.6	23.4	29.6	2	27.7	27	10.2
Phuket	27.8	31.7	23.9	28.8	4	26.4	14	7.8
Trang	27.7	32.1	23.4	28.9	1	26.2	14	8.7
Songkhla	28.5	33.3	23.7	29.9	22	27.2	25	9.6
Narathiwat	27.3	31.7	22.8	28.4	2	26.0	14	8.9

สถานี Station	อุณหภูมิอากาศ (°ซ.) Air Temperature in °C.								
	สูงสุดและต่ำสุด Extremes				ระยะเปลี่ยนประจำวัน Daily Range				ระยะเปลี่ยนระหว่างสูงสุดและต่ำสุด
	สูงสุด Max.	วันที่ Date	ต่ำสุด Min.	วันที่ Date	มากที่สุด Greatest	วันที่ Date	น้อยที่สุด Smallest	วันที่ Date	Range between Extreme Temp.
Chiangrai	34.7	1	21.2	9,11	13.0	1	4.9	22	13.5
Pai	-	-	-	-	-	-	-	-	-
Mae Hongson	34.5	8	22.6	4	10.7	9	5.1	12	11.9
Chiangmai	34.1	8	22.2	1,7	11.8	8	6.1	11	11.9
Nan	35.2	2	22.8	13	11.3	8	6.6	11	12.4
Lampang	35.7	8	23.5	1	11.4	20	6.9	11	12.2
Phrae	34.7	20	20.4	16	13.1	7	9.3	21	14.3
Mae Sariang	34.8	8	22.6	29	11.0	20	5.8	24	12.2
Uttaradit	34.5	4days	22.4	16	10.9	7	7.6	21	12.1
Loei	35.0	30	22.6	14,22	12.0	30	6.9	21	12.4
Nakhon Phanom	-	-	-	-	-	-	-	-	-
Udon Thani	34.6	30	23.6	9	9.4	18,30	4.2	26	11.0
Sakon Nakhon	34.1	18	22.8	3	9.5	12	4.7	20	11.3
Tak	34.7	20	23.2	17	9.8	20	5.5	6,28	11.5
Phitsanulok	35.0	20	23.0	13	11.5	13	7.2	16	12.0
Mae Sot	32.7	20	22.2	30	9.6	20	5.1	30	10.5
Mukdahan	34.5	19	22.5	9	10.8	1	5.9	22	12.0
Phetchabun	33.8	25	22.2	22	10.8	3	6.9	23	11.6
Khon Kaen	36.4	4	23.2	24	11.8	4	6.4	21	13.2
Roi Et	35.0	2	22.6	26	9.8	12	6.4	25	13.4
Nakhon Sawan	36.5	2	23.0	11	12.2	2	7.6	10	13.5
Chaiyaphum	36.0	25	23.1	17	12.5	25	5.9	6	12.9
Ubon Ratchathani	34.6	13	22.4	26	10.4	13	5.6	4	12.2
Nakon Ratchasima	35.4	13	21.9	28	12.0	13	7.0	27	13.5
Surin	35.7	19	20.5	22	13.2	13	8.5	4	15.2
Lopburi	35.5	25	22.0	11	12.0	25	8.0	5	13.5
Suphanburi	35.5	2	23.6	12	11.1	24	6.7	5	11.9
Prachinburi	35.3	11	22.1	26	10.8	10	5.8	29	13.2
Sap Muang	34.2	15	20.7	17	12.3	14,17	7.0	6	13.5
Kanchanaburi	34.6	2	22.9	19	10.8	19	5.0	7	11.7
Don Muang	35.4	2	23.6	29	9.5	19	5.5	28	11.8
Aranyaprathet	35.8	9	22.3	25	11.0	9	5.8	26	13.5
Pom Phrachunlachomklao	33.3	2,3	22.9	12	9.6	14	5.9	28	10.4
Chonburi	33.5	19	22.5	23	9.0	4	2.8	26	11.0
Ko Sichang	33.0	5	23.9	12,21	7.6	12	2.0	26	9.1
Sattahip	35.0	13,19	23.0	6	10.8	24	1.5	26	12.0
Chanthaburi	33.1	20	22.2	22	9.3	12	3.9	6	10.9
Hua Hin	35.7	12	23.2	13,19	10.9	20	7.4	26	12.5
Prachuap Khirikhan	36.9	19	23.0	3days	13.8	19	5.2	6	13.9
Khlong Yai	32.5	4	22.0	9	9.7	4	4.5	26	10.5
Chumphon	34.8	19	21.7	29	13.0	19	4.5	15	13.1
Ranong	32.2	4	21.0	18	10.1	19	3.0	7	11.2
Ban Don	36.3	11	21.5	10	13.6	11	7.6	26	14.8
Nakhon Si Thammarat	34.9	2	21.0	7	12.8	28	7.5	20	13.9
Phuket	33.0	4	21.8	14	9.5	28	5.1	5	11.2
Trang	34.1	1	22.0	24	10.5	1	5.4	20	12.1
Songkhla	34.9	17	21.2	19	12.9	17	4.7	20	13.7
Narathiwat	33.8	8	21.3	13	12.4	13	4.6	20	12.5

สถานี Station	ความชื้นสัมพัทธ์ (%) Relative Humidity in %								
	ค่าปานกลาง Means					ค่าสูงสุดและต่ำสุด Absolute Extremes			
	ประจำเดือน For Month	ประจำวัน Daily Extremes							
		สูงที่สุด Highest	วันที่ Date	ต่ำที่สุด Lowest	วันที่ Date	สูงที่สุด Highest	วันที่ Date	ต่ำที่สุด Lowest	วันที่ Date
Chiangrai	80.8	90.3	11	72.8	1	97.0	3days	49.0	1
Pai	-	-	-	-	-	-	-	-	-
Mae Hongson	82.3	94.8	12	70.4	8	98.0	12	48.0	8
Chaingmai	78.0	87.5	12	68.0	29	97.0	12	47.0	28
Nan	82.1	90.1	12	73.3	28	100.0	12	55.0	28
Lampang	73.7	89.3	11	65.0	28	98.0	11	51.0	20,29
Phrae	80.0	87.4	11	74.6	29	100.0	3days	54.0	20
Mae Sariang	81.1	89.8	18	71.5	8	98.0	13	54.0	10
Uttaradit	80.3	88.9	16	75.8	20	97.0	27	56.0	5
Loei	76.6	88.7	8	66.0	30	97.0	3	49.0	13
Nakhon Phanom	-	-	-	-	-	-	-	-	-
Udon Thani	80.9	90.5	26	69.3	30	98.0	24,27	53.0	13,30
Sakon Nakhon	85.2	95.2	5	70.7	18	100.0	3,26	58.0	18
Tak	71.3	83.4	11	63.4	25	96.0	17	52.0	7
Phitsanulok	79.2	84.6	11	70.8	30	98.0	22	49.0	28
Mae Sot	83.4	90.5	30	77.3	8	98.0	5	64.0	15
Mukdahan	79.1	88.8	20	72.0	14	98.0	5days	56.0	11
Phetchabun	78.8	87.4	22	73.0	13	98.0	3days	60.0	5
Khon Kaen	76.3	88.4	21,22	67.0	17	98.0	23	46.0	13
Roi Et	78.4	91.1	22	69.3	13	100.0	6	52.0	11
Nakhon Sawan	73.5	83.8	11	65.0	30	97.0	4days	46.0	28
Chaiyaphum	70.0	80.6	26	61.8	23	93.0	26	45.0	25
Ubon Ratchathani	77.6	87.8	26	69.9	18	99.0	26	47.0	11
Nakhon Ratchasima	75.3	81.5	15	70.3	30	96.0	15,16	49.0	12
Surin	80.4	92.4	22	74.0	14	100.0	3days	54.0	13
Lopburi	76.8	83.4	17	67.6	30	97.0	17	49.0	25
Suphanburi	67.4	75.6	17	60.4	23	97.0	20	50.0	3days
Prachinburi	76.2	88.2	26	69.4	19	100.0	21,26	53.0	19
Sap Muang	68.8	76.0	5	61.4	30	95.0	3days	51.0	3days
Kanchanaburi	71.6	80.2	17	63.7	26	93.0	3days	47.0	14
Don Muang	74.5	82.0	17	69.1	27	98.0	17	49.0	1,2
Aranyaprathet	81.8	89.6	7	75.2	24	98.0	22	56.0	2
Pom Phrachunlachomklao	71.8	79.6	26	65.6	4	97.0	29	55.0	24
Chonburi	72.1	85.2	26	64.8	25	95.0	12	51.0	12
Ko Sichang	70.2	81.0	26	60.8	30	97.0	10	55.0	25,30
Sattahip	74.7	86.1	21	68.4	19	98.0	24	52.0	19
Chanthaburi	89.3	98.3	26	84.6	13	100.0	12days	60.0	20
Hua Hin	71.9	79.4	13	64.0	28	98.0	20	44.0	16
Prachuap Khirikhan	75.3	81.8	10	66.8	19	97.0	10	48.0	18,19
Khlong Yai	85.0	92.5	27	79.0	4	99.0	27,30	64.0	4
Chumphon	79.8	87.5	7	72.8	3	98.0	17	51.0	3
Ranong	87.5	97.0	6	79.5	3	100.0	3days	63.0	3
Ban Don	79.7	86.5	7	72.5	3	97.0	27	43.0	30
Nakhon Si Thammarat	78.9	86.3	15	70.9	18	97.0	8	48.0	22
Phuket	78.2	86.4	27	73.6	16	97.0	5days	58.0	16
Trang	83.6	90.6	25	79.4	9	98.0	3days	53.0	9
Songkhla	80.1	86.6	3	71.0	19	97.0	23	53.0	13
Narathiwat	80.6	86.8	3	76.2	30	98.0	12	55.0	29

สถานี Station	ลมผิวพื้น Surface Winds								
	ทิศร่วม Resultant Direction				ความแน่ทิศ Steadiness in %				กำลังลมอย่างมากที่สุดตามมาตราโบฟอร์ต Greatest force in Beaufort Scale
	เวลา 0700	เวลา 1000	เวลา 1300	เวลา 1600	เวลา 0700	เวลา 1000	เวลา 1300	เวลา 1600	
Chiangrai	S34E	S 4 E	S 2 W	S 5 W	12	49	75	69	4
Pai	-	-	-	-	-	-	-	-	-
Mae Hongson	N	N60W	S81W	S63W	3	46	43	51	8
Chiangmai	S	S17E	S 9 E	S15W	3	45	66	64	8
Nan	S22E	S13E	S16E	S3E	35	71	72	63	7
Lampang	S	S27W	S19W	S	5	81	70	4	8
Phrae	S10W	S15W	S7W	S14W	76	88	86	84	7
Mae Sariang	S45E	S29E	S	S2E	3	41	82	56	5
Uttaradit	S45W	S21W	S45W	S40W	3	28	51	51	4
Loei	N58E	N68E	S67E	N34E	31	35	3	12	5
Nakhon Phanom	-	-	-	-	-	-	-	-	-
Udon Thani	S59E	N60W	N56W	S14W	4	26	35	27	10
Sakon Nakhon	S6W	S34W	S52W	N82W	20	59	37	23	5
Tak	S82W	S67W	S69W	S72W	46	50	56	83	6
Phitsanulok	S21E	S16E	S3W	S3E	56	72	62	66	7
Mae Sot	S23E	S30W	S83W	S89W	25	46	83	95	4
Mukdahan	S12W	S42W	S57W	S51W	47	84	66	68	6
Phetchabun	S	S5W	S11W	S18W	20	69	70	65	4
Khon Kaen	S45W	S57W	S49W	S63W	70	78	74	73	7
Roi Et	S13W	S34W	S36W	S49W	44	71	73	35	4
Nakhon Sawan	S1E	S12W	S16W	S28W	66	77	82	78	6
Chaiyaphum	S68W	S72W	S65W	S61W	60	86	87	82	6
Ubon Ratchathani	S2E	S45W	S52W	S47W	69	88	79	67	10
Nakhon Ratchasima	S45W	S64W	S71W	S62W	19	84	80	63	6
Surin	S8W	S39W	S50W	S25W	96	84	81	76	4
Lopburi	S65E	S27E	S15E	S12E	69	88	78	77	5
Suphanburi	S24W	S33W	S47W	S47W	79	90	81	86	5
Prachinburi	S45E	S53W	S73W	S77W	5	49	86	71	7
Sap Muang	S45W	S53W	S54W	S54W	23	87	85	85	6
Kanchanaburi	S87W	S74W	S77W	S81W	39	85	88	86	7
Don Muang	S2W	S35W	S47W	S29W	33	68	72	60	6
Aranyaprathet	N85W	S86W	S88W	S78W	82	86	89	77	3
Pom Phrachunlachomklao	S67W	S68W	S52W	S50W	75	78	91	86	8
Chonburi	S9W	S35W	S37W	S13W	66	80	81	91	6
Ko Sichang	S56W	S59W	S57W	S54W	87	84	90	89	8
Sattahip	S63W	S53W	S47W	S34W	81	82	86	64	8
Chanthaburi	Calm	S36W	S30W	S32W	-	56	72	62	6
Hua Hin	S37W	S23W	S20E	S	49	68	38	52	7
Prachuap Khirikhan	S77W	S72W	S54W	S60W	71	83	61	72	6
Khlong Yai	N1E	W	S75W	N85W	82	59	78	79	4
Chumphon	S45W	S61W	S78W	S81W	14	68	80	80	8
Ranong	N63E	S37W	S45W	S49W	15	70	70	60	7
Ban Don	S8W	S22W	S51W	S33W	16	88	84	54	7
Nakhon Si Thammarat	S18E	S51W	S72W	N79W	10	21	31	35	5
Phuket	W	S72W	S50W	S80W	80	4	56	57	4
Trang	N45W	S63W	S62W	S78W	3	29	71	77	7
Songkhla	S45W	S58W	N81W	S79W	32	50	43	33	7
Narathiwat	S45W	S47W	N39E	N30E	65	53	42	65	7

สถานี Station	ลมผิวพื้น Surface Winds														
	ทิศลม Wind Direction									กำลังลมตามมาตราโบฟอร์ต Wind Force in Beaufort Scale					
	ทำการตรวจเวลา 0700 Observation at 0700									ทำการตรวจเวลา 0700 Observation at 0700					
	Calm	N	NE	E	SE	S	SW	W	NW	1—3	4	5—6	7	8—9	> 9
Chiangrai	26	-	-	1	1	2	-	-	-	4	-	-	-	-	-
Pai	-	-	-	-	-	-	-	-	-	-	-	-	-	-	-
Mae Hongson	29	1	-	-	-	-	-	-	-	1	-	-	-	-	-
Chiangmai	29	-	-	-	-	1	-	-	-	1	-	-	-	-	-
Nan	17	-	1	-	5	7	-	-	-	13	-	-	-	-	-
Lampang	28	-	-	-	1	-	1	-	-	2	-	-	-	-	-
Phrae	6	-	-	-	-	19	5	-	-	24	-	-	-	-	-
Mae Sariang	29	-	-	-	1	-	-	-	-	1	-	-	-	-	-
Uttaradit	29	-	-	-	-	-	1	-	-	1	-	-	-	-	-
Loei	16	3	4	5	1	-	-	1	-	14	-	-	-	-	-
Nakhon Phanom															
Udon Thani	10	4	3	2	1	6	1	2	1	20	-	-	-	-	-
Sakon Nakhon	8	3	1	2	4	5	3	4	-	22	-	-	-	-	-
Tak	10	-	-	2	-	2	-	16	-	19	1	-	-	-	-
Phitsanulok	12	-	-	-	8	10	-	-	-	18	-	-	-	-	-
Mae Sot	19	1	-	1	4	4	1	-	-	11	-	-	-	-	-
Mukdahan	12	-	-	1	2	7	8	-	-	18	-	-	-	-	-
Phetchabun	24	-	-	-	-	6	-	-	-	6	-	-	-	-	-
Khon Kaen	3	1	-	-	-	8	11	7	-	27	-	-	-	-	-
Roi Et	16	-	-	-	-	10	4	-	-	14	-	-	-	-	-
Nakhon Sawan	7	-	-	-	5	14	3	1	-	22	1	-	-	-	-
Chaiyaphum	9	-	-	-	-	1	9	11	-	21	-	-	-	-	-
Ubon Ratchathani	2	-	1	1	5	15	5	1	-	28	-	-	-	-	-
Nakhon Ratchasima	23	-	-	-	-	2	3	2	-	7	-	-	-	-	-
Surin	-	-	-	-	-	25	5	-	-	30	-	-	-	-	-
Lopburi	7	-	-	10	13	-	-	-	-	23	-	-	-	-	-
Suphanburi	4	-	-	-	-	12	14	-	-	24	2	-	-	-	-
Prachinburi	25	-	-	2	1	-	1	1	-	5	-	-	-	-	-
Sap Muang	23	-	-	-	-	-	7	-	-	6	1	-	-	-	-
Kanchanaburi	18	-	-	-	-	-	1	11	-	12	-	-	-	-	-
Don Muang	11	-	1	3	2	6	5	2	-	19	-	-	-	-	-
Aranyaprathet	3	2	-	-	-	-	-	25	-	27	-	-	-	-	-
Pom Phrachunlachomklao	20	-	1	-	-	2	4	2	1	10	-	-	-	-	-
Chonburi	8	-	-	-	-	18	3	1	-	22	-	-	-	-	-
Ko Sichang	1	-	-	-	-	2	18	9	-	25	4	-	-	-	-
Sattahip	2	-	-	-	-	1	15	11	1	14	13	1	-	-	-
Chanthaburi	30	-	-	-	-	-	-	-	-	-	-	-	-	-	-
Hua Hin	12	-	-	-	-	6	10	1	1	18	-	-	-	-	-
Prachuap Khirikhan	7	-	-	-	-	-	7	16	-	23	-	-	-	-	-
Khlong Yai	1	21	5	-	-	-	-	3	-	29	-	-	-	-	-
Chumphon	25	-	-	-	-	2	1	2	-	5	-	-	-	-	-
Ranong	6	2	11	-	-	6	3	2	-	23	1	-	-	-	-
Ban Don	25	-	-	-	-	4	1	-	-	5	-	-	-	-	-
Nakhon Si Thammarat	25	-	1	-	1	3	-	-	-	5	-	-	-	-	-
Phuket	27	-	-	-	-	-	1	1	1	3	-	-	-	-	-
Trang	27	-	-	1	-	-	-	1	1	3	-	-	-	-	-
Songkhla	17	-	-	1	-	1	9	1	1	12	-	1	-	-	-
Narathiwat	10	-	-	-	-	-	20	-	-	20	-	-	-	-	-

สถานี Station	ลมผิวพื้น Surface Winds														
	ทิศลม Wind Direction									กำลังลมตามมาตราโบฟอร์ต Wind Force in Beaufort Scale					
	ทำการตรวจเวลา 1000 Observation at 1000									ทำการตรวจเวลา 1000 Observation at 1000					
	Calm	N	NE	E	SE	S	SW	W	NW	1—3	4	5—6	7	8—9	> 9
Chiangrai	5	-	-	6	-	14	1	4	-	25	-	-	-	-	-
Pai	-	-	-	-	-	-	-	-	-	-	-	-	-	-	-
Mae Hongson	9	5	-	1	-	-	2	8	5	21	-	-	-	-	-
Chiangmai	13	-	1	1	4	10	1	-	-	17	-	-	-	-	-
Nan	6	-	-	1	6	16	1	-	-	24	-	-	-	-	-
Lampang	3	-	-	-	-	11	16	-	-	23	4	-	-	-	-
Phrae	-	-	-	-	1	18	10	1	-	26	4	-	-	-	-
Mae Sariang	15	-	-	2	6	7	-	-	-	15	-	-	-	-	-
Uttaradit	18	-	-	1	2	2	7	-	-	12	-	-	-	-	-
Loei	-	6	4	8	6	-	2	3	1	30	-	-	-	-	-
Nakhon Phanom	-	-	-	-	-	-	-	-	-	-	-	-	-	-	-
Udon Thani	4	4	3	-	2	4	1	6	6	26	-	-	-	-	-
Sakon Nakhon	4	-	1	1	-	10	9	5	-	26	-	-	-	-	-
Tak	2	-	-	4	-	5	2	17	-	20	7	1	-	-	-
Phitsanulok	6	-	-	1	7	16	-	-	-	24	-	-	-	-	-
Mae Sot	6	-	-	1	4	8	2	9	-	24	-	-	-	-	-
Mukdahan	-	-	1	-	-	6	19	4	-	30	-	-	-	-	-
Phetchabun	8	-	-	-	-	20	1	1	-	22	-	-	-	-	-
Khon Kaen	1	-	-	1	1	1	16	10	-	29	-	-	-	-	-
Roi Et	5	-	-	-	-	9	13	3	-	22	3	-	-	-	-
Nakhon Sawan	3	-	-	-	2	16	8	1	-	26	1	-	-	-	-
Chaiyaphum	-	-	-	-	-	1	11	17	1	26	4	-	-	-	-
Ubon Ratchathani	1	-	-	-	-	4	21	4	-	29	-	-	-	-	-
Nakhon Ratchasima	-	-	-	-	-	3	12	14	1	30	-	-	-	-	-
Surin	-	-	-	-	-	9	16	5	-	30	-	-	-	-	-
Lopburi	-	-	-	1	17	11	1	-	-	24	2	4	-	-	-
Suphanburi	-	-	-	-	-	10	18	2	-	24	6	-	-	-	-
Prachinburi	3	-	-	4	1	3	7	12	-	27	-	-	-	-	-
Sap Muang	1	-	-	-	-	1	22	5	1	18	8	3	-	-	-
Kanchanaburi	1	-	-	-	1	-	9	19	-	29	-	-	-	-	-
Don Muang	-	-	-	-	5	6	11	8	-	30	-	-	-	-	-
Aranyaprathet	-	-	-	-	-	3	1	23	3	30	-	-	-	-	-
Pom Phrachunlachomklao	3	-	-	-	-	1	13	11	2	27	-	-	-	-	-
Chonburi	-	-	-	-	-	13	10	7	-	27	3	-	-	-	-
Ko Sichang	2	-	-	-	-	-	19	9	-	24	4	-	-	-	-
Sattahip	1	1	-	-	-	2	20	6	-	11	16	2	-	-	-
Chanthaburi	12	-	-	-	-	4	14	-	-	18	-	-	-	-	-
Hua Hin	-	-	-	4	-	9	15	1	1	30	-	-	-	-	-
Prachuap Khirikhan	1	-	-	-	-	4	5	20	-	28	1	-	-	-	-
Khlong Yai	1	3	2	-	-	3	4	15	2	29	-	-	-	-	-
Chumphon	3	-	-	-	-	7	5	14	1	21	6	-	-	-	-
Ranong	5	-	-	-	-	8	14	2	1	25	-	-	-	-	-
Ban Don	-	-	-	-	-	16	13	1	-	30	-	-	-	-	-
Nakhon Si Thammarat	19	2	-	4	-	5	2	7	1	21	-	-	-	-	-
Phuket	9	-	1	1	-	4	2	12	1	21	-	-	-	-	-
Trang	17	1	-	-	-	2	5	4	1	12	1	-	-	-	-
Songkhla	2	2	1	2	1	3	10	9	-	25	3	-	-	-	-
Narathiwat	5	-	4	-	-	1	18	2	-	25	-	-	-	-	-

สถานี Station	ลมผิวพื้น Surface Winds														
	ทิศลม Wind Direction									กำลังลมตามมาตราโบฟอร์ต Wind Force in Beaufort Scale					
	ทำการตรวจเวลา 1300 Observation at 1300									ทำการตรวจเวลา 1300 Observation at 1300					
	Calm	N	NE	E	SE	S	SW	W	NW	1—3	4	5—6	7	8—9	> 9
Chiangrai	1	-	-	3	1	19	4	2	-	29	-	-	-	-	-
Pai	-	-	-	-	-	-	-	-	-	-	-	-	-	-	-
Mae Hongson	1	5	1	-	1	6	3	11	2	29	-	-	-	-	-
Chiangmai	3	2	-	-	7	15	3	-	-	27	-	-	-	-	-
Nan	2	2	-	1	7	18	-	-	-	28	-	-	-	-	-
Lampang	3	-	-	-	3	11	11	1	1	24	3	-	-	-	-
Phrae	-	-	1	-	1	22	6	-	-	22	8	-	-	-	-
Mae Sariang	2	-	-	2	1	21	4	-	-	28	-	-	-	-	-
Uttaradit	9	-	1	-	-	4	14	2	-	21	-	-	-	-	-
Loei	-	3	3	6	3	4	2	6	3	27	3	-	-	-	-
Nakhon Phanon.	-	-	-	-	-	-	-	-	-	-	-	-	-	-	-
Udon Thani	4	4	2	1	1	3	2	5	8	25	1	-	-	-	-
Sakon Nakhon	5	4	1	-	1	7	5	7	-	25	-	-	-	-	-
Tak	2	-	-	3	1	3	4	16	1	20	6	2	-	-	-
Phitsanulok	3	1	-	-	7	12	4	3	-	27	-	-	-	-	-
Mae Sot	-	-	-	-	-	2	3	23	1	30	-	-	-	-	-
Mukdahan	-	-	-	2	1	3	14	10	-	29	1	-	-	-	-
Phetchabun	2	-	1	-	1	20	2	3	1	27	1	-	-	-	-
Khon Kaen	1	1	-	-	-	7	13	8	-	29	-	-	-	-	-
Roi Et	4	1	-	-	-	7	17	1	-	25	1	-	-	-	-
Nakhon Sawan	-	-	-	1	1	16	10	2	-	27	3	-	-	-	-
Chaiyaphum	-	-	-	-	-	2	14	13	1	22	8	-	-	-	-
Ubon Ratchathani	1	-	-	-	-	6	14	8	1	27	2	-	-	-	-
Nakhon Ratchasima	1	-	-	1	-	2	10	15	1	27	2	-	-	-	-
Surin	-	-	-	-	-	8	11	11	-	30	-	-	-	-	-
Lopburi	-	-	-	-	13	12	4	-	1	26	2	2	-	-	-
Suphanburi	-	-	-	-	-	8	14	7	1	21	9	-	-	-	-
Prachinburi	-	-	-	-	-	2	8	20	-	28	2	-	-	-	-
Sap Muang	2	-	-	-	-	-	22	5	1	16	8	4	-	-	-
Kanchanaburi	-	-	-	-	-	1	8	20	1	29	1	-	-	-	-
Don Muang	-	-	-	-	4	4	12	10	-	30	-	-	-	-	-
Aranyaprathet	-	1	-	-	-	10	4	15	-	30	-	-	-	-	-
Pom Phrachunlachomklao	-	-	-	-	-	1	24	4	1	29	1	-	-	-	-
Chonburi	-	-	-	-	-	9	17	4	-	25	5	-	-	-	-
Ko Sichang	-	-	-	-	-	1	20	9	-	25	5	-	-	-	-
Sattahip	-	-	-	1	-	3	21	5	-	13	16	1	-	-	-
Chanthaburi	5	1	-	-	-	9	15	-	-	25	-	-	-	-	-
Hua Hin	-	-	-	8	8	1	8	3	2	29	1	-	-	-	-
Prachuap Khirikhan	-	-	-	-	6	3	5	16	-	16	14	-	-	-	-
Khlong Yai	-	1	-	-	-	3	7	17	2	30	-	-	-	-	-
Chumphon	-	1	-	-	-	4	4	20	1	18	9	2	1	-	-
Ranong	1	2	-	-	1	6	14	6	-	27	2	-	-	-	-
Ban Don	-	-	-	-	-	5	17	7	1	30	-	-	-	-	-
Nakhon Si Thammarat	2	4	-	5	-	4	4	11	-	28	-	-	-	-	-
Phuket	2	-	-	1	1	10	3	11	2	27	1	-	-	-	-
Trang	5	-	-	-	-	2	12	10	1	14	11	-	-	-	-
Songkhla	1	4	3	2	-	1	5	14	-	18	8	3	-	-	-
Narathiwat	2	-	20	-	-	-	6	2	-	28	-	-	-	-	-

สถานี Station	ลมผิวพื้น Surface Winds														
	ทิศลม Wind Direction									กำลังลมตามมาตราโบฟอร์ต Wind Force in Beaufort Scale					
	ทำการตรวจเวลา 1600 Observation at 1600									ทำการตรวจเวลา 1600 Observation at 1600					
	Calm	N	NE	E	SE	S	SW	W	NW	1—3	4	5—6	7	8—9	> 9
Chiangrai	3	1	-	1	2	18	3	2	-	26	1	-	-	-	-
Pai	-	-	-	-	-	-	-	-	-	-	-	-	-	-	-
Mae Hongson	4	4	-	-	1	3	11	6	1	26	-	-	-	-	-
Chiangmai	2	-	-	-	8	7	9	4	-	26	1	1	-	-	-
Nan	3	1	-	1	5	16	1	2	1	27	-	-	-	-	-
Lampang	4	-	1	1	8	6	6	1	3	23	1	2	-	-	-
Phrae	-	-	1	-	1	18	10	-	-	22	8	-	-	-	-
Mae Sariang	7	1	-	1	4	13	3	1	-	23	-	-	-	-	-
Uttaradit	12	-	-	-	1	3	12	2	-	18	-	-	-	-	-
Loei	-	8	2	6	2	5	1	5	1	30	-	-	-	-	-
Nakhon Phanom	-	-	-	-	-	-	-	-	-	-	-	-	-	-	-
Udon Thani	3	2	2	3	2	9	3	4	2	23	4	-	-	-	-
Sakon Nakhon	11	1	3	1	1	-	4	7	2	19	-	-	-	-	-
Tak	-	-	-	-	-	4	6	20	-	17	11	2	-	-	-
Phitsanulok	4	-	-	-	8	13	2	3	-	26	-	-	-	-	-
Mae Sot	-	-	-	-	-	-	1	29	-	30	-	-	-	-	-
Mukdahan	-	1	1	-	2	3	16	6	1	30	-	-	-	-	-
Phetchabun	5	-	1	-	1	14	7	2	-	25	-	-	-	-	-
Khon Kaen	4	-	-	-	-	3	10	13	-	25	1	-	-	-	-
Roi Et	14	2	-	-	-	3	9	2	-	14	2	-	-	-	-
Nakhon Sawan	1	-	-	-	2	11	12	4	-	27	2	-	-	-	-
Chaiyaphum	-	1	-	-	-	2	16	10	1	27	3	-	-	-	-
Ubon Ratchathani	-	-	-	1	2	5	13	7	2	28	1	1	-	-	-
Nakhon Ratchasima	2	-	2	1	-	2	12	11	-	28	-	-	-	-	-
Surin	-	1	-	-	-	18	5	6	-	30	-	-	-	-	-
Lopburi	2	-	-	-	10	15	2	1	-	22	4	2	-	-	-
Suphanburi	-	-	-	-	-	5	19	6	-	20	10	-	-	-	-
Prachinburi	-	1	-	-	-	-	11	16	2	28	2	-	-	-	-
Sap Muang	2	-	-	-	-	2	18	8	-	21	4	3	-	-	-
Kanchanaburi	1	-	-	-	-	2	4	22	1	28	1	-	-	-	-
Don Muang	-	-	1	-	5	8	8	8	-	25	4	1	-	-	-
Aranyaprathet	2	-	-	-	-	5	-	23	-	28	-	-	-	-	-
Pom Phrachunlachomklao	-	1	-	-	-	2	24	2	1	29	1	-	-	-	-
Chonburi	-	-	-	-	-	22	7	1	-	23	6	1	-	-	-
Ko Sichang	-	-	-	-	-	2	20	8	-	28	2	-	-	-	-
Sattahip	3	-	-	1	-	10	11	3	2	20	3	4	-	-	-
Chanthaburi	9	-	-	-	2	3	16	-	-	21	-	-	-	-	-
Hua Hin	-	1	-	4	8	4	11	2	-	29	1	-	-	-	-
Prachuap Khirikhan	-	-	-	-	2	6	5	17	-	17	12	1	-	-	-
Khlong Yai	2	2	-	-	-	1	2	20	3	28	-	-	-	-	-
Chumphon	1	-	-	-	2	-	4	23	-	16	11	2	-	-	-
Ranong	1	1	1	2	-	4	14	7	-	28	1	-	-	-	-
Ban Don	6	1	-	1	-	8	12	-	2	23	-	-	1	-	-
Nakhon Si Thammarat	2	6	1	3	-	1	8	7	2	22	5	1	-	-	-
Phuket	5	-	-	-	-	4	5	12	4	25	-	-	-	-	-
Trang	3	-	-	-	-	-	10	14	3	21	6	-	-	-	-
Songkhla	-	4	3	2	1	3	7	9	1	19	8	3	-	-	-
Narathiwat	2	2	21	-	-	-	-	5	-	28	-	-	-	-	-

สถานี Station	จำนวนเมฆ Cloud Amount 0—8		ทรรศนวิสัย Visibility Km.		จำนวนฝนตก มม. Rainfall in mm.				จำนวนน้ำระเหย มม. Evaporation (piche) mm.		
	เวลา 0700	เวลา 1800	เวลา 0700	เวลา 1800	วันมีฝน Rainy day	จำนวนฝนตก Total Amount	มากที่สุดในวันหนึ่ง Heaviest in 24 hours จำนวน Amount	วันที่ Date	รวมทั้งเดือน Total for Month	มากที่สุดในวันหนึ่ง Greatest in one day	วันที่ Date
Chiangrai	6.8	6.3	10.9	11.9	13	120.0	40.0	11	55.6	3.0	17
Pai	-	-	-	-	-	-	-	-	-	-	-
Mae Hongson	7.7	6.6	9.5	13.3	22	214.1	43.6	30	34.4	2.5	7
Chiangmai	6.9	6.6	15.3	16.0	13	98.7	21.8	11	76.8	4.4	28
Nan	7.3	6.6	9.4	14.6	14	164.9	27.6	12	54.4	2.6	2,28
Lampang	6.2	6.5	15.2	16.7	12	77.5	24.0	10	74.2	3.6	29
Phrae	6.5	5.8	10.1	12.3	10	146.4	80.5	21	88.5	3.9	28
Mae Sariang	7.4	6.7	6.3	12.1	25	106.1	11.5	1	46.5	2.4	9
Uttaradit	7.1	7.2	12.0	15.3	14	166.3	60.3	15	49.4	2.1	3days
Loei	6.6	5.9	4.8	12.2	15	64.4	30.8	20	55.0	3.6	29
Nakhon Phanom	-	-	-	-	-	-	-	-	-	-	-
Udon Thani	7.2	6.9	7.6	12.7	17	185.4	60.4	18	64.8	4.0	30
Sakon Nakhon	7.0	7.0	9.5	11.5	19	239.7	71.0	26	39.7	2.8	18
Tak	6.5	6.1	12.1	13.8	12	27.4	7.7	16	85.6	3.9	4days
Phitsanulok	7.4	7.1	9.7	11.6	12	146.3	55.6	12	-	-	-
Mae Sot	7.4	6.4	7.4	15.6	26	164.1	35.5	4	36.8	1.7	8
Mukdahan	7.2	6.7	12.0	15.6	17	260.3	61.3	5	56.7	2.9	19
Phetchabun	7.4	6.7	8.1	10.3	13	157.0	51.6	22	50.0	2.8	17
Khon Kaen	6.8	6.2	8.6	10.5	9	103.8	42.0	21	105.6	5.9	14
Roi Et	6.9	6.2	11.5	12.3	10	200.6	82.6	25	65.0	3.0	7
Nakhon Sawan	7.0	6.7	17.0	20.1	14	94.3	22.5	7	94.4	5.8	29
Chaiyaphum	6.4	6.4	11.1	12.8	9	67.0	27.8	26	114.8	4.9	18
Ubon Ratchathani	6.7	6.5	12.6	16.1	14	192.2	64.6	25	136.7	6.9	19
Nakhon Ratchasima	6.0	6.2	10.2	12.2	10	69.2	25.5	14	79.3	4.3	2
Surin	5.8	6.2	12.6	15.0	10	126.8	48.8	21	85.4	4.2	2
Lopburi	7.0	6.6	9.4	14.8	11	113.7	30.2	10	79.5	4.0	30
Suphanburi	6.0	5.9	8.4	14.1	8	56.3	45.8	11	87.7	5.4	22
Prachinburi	6.5	6.9	12.1	14.0	16	340.3	168.0	25	67.5	3.7	4
Sap Muang	6.2	6.2	13.4	18.5	4	5.7	3.4	5	91.4	4.8	30
Kanchanaburi	6.2	6.6	11.0	13.6	12	45.2	16.8	16	90.6	4.6	26
Don Muang	6.8	6.6	15.8	21.4	13	102.2	39.7	16	-	-	-
Aranyaprathet	5.2	5.9	12.9	14.5	17	150.6	24.7	15	73.2	3.7	12
Pom Phrachunlachomklao	7.0	6.1	14.2	27.5	11	140.8	55.1	11	119.6	4.8	9
Chonburi	6.1	5.4	8.6	9.4	15	142.9	48.7	22	77.6	3.6	7
Ko Sichang	6.0	5.2	11.2	12.7	16	130.7	43.0	11	63.1	2.8	5
Sattahip	6.4	6.3	16.4	17.7	10	73.3	17.0	6	81.9	3.5	5,19
Chanthaburi	6.9	7.0	6.1	9.9	26	730.7	159.4	25	46.6	2.6	30
Hua Hin	6.3	6.3	12.1	12.3	9	34.2	10.1	20	93.3	4.4	16
Prachuap Khirikhan	5.9	5.8	11.7	13.2	12	15.7	6.2	24	65.6	2.9	19,30
Khlong Yai	6.5	6.1	4.0	6.5	26	641.8	105.5	25	38.6	2.6	30
Chumphon	6.4	6.5	8.7	16.3	18	81.2	17.5	1	63.3	3.6	18
Ranong	6.9	7.0	6.5	9.5	26	662.8	99.6	13	37.2	2.7	19
Ban Don	5.5	6.2	10.0	11.3	13	69.5	22.4	23	71.6	3.8	19
Nakhon Si Thammarat	5.0	5.3	8.4	11.2	15	98.0	29.6	23	-	-	-
Phuket	4.6	5.4	12.5	15.0	16	94.8	20.0	7	67.7	3.5	20
Trang	5.3	6.6	3.7	12.6	11	83.7	26.4	13	45.3	2.2	13,29
Songkhla	7.2	6.8	13.0	13.7	8	55.1	19.1	25	86.0	3.6	29
Narathiwat	5.0	5.5	10.8	13.3	13	130.5	40.5	27	-	-	-

สถานี Station	ทรรศนวิสัย Visibility									
	Number of Observations									
	< 0.05 Km.	0.05—0.1Km.	0.2—0.5Km.	0.6—1.0Km.	2—4 Km.	5—10 Km.	11—20 Km.	21—30 Km.	31—50 Km.	> 50 Km.
Chiangrai *	-	-	-	-	5	128	107	-	-	-
Pai	-	-	-	-	-	-	-	-	-	-
Mae Hongson *	-	-	-	-	9	89	142	-	-	-
Chiangmai *	-	-	-	-	6	25	209	-	-	-
Nan +	-	-	-	-	4	84	92	-	-	-
Lampang +	-	-	-	-	4	28	148	-	-	-
Phrae	-	-	-	-	3	62	85	-	-	-
Mae Sariang +	-	-	-	12	34	98	36	-	-	-
Uttaradit +	-	-	-	-	11	54	115	-	-	-
Loei +	-	-	2	6	4	111	57	-	-	-
Nakhon Phanom	-	-	-	-	-	-	-	-	-	-
Udon Thani *	-	-	-	-	5	178	57	-	-	-
Sakon Nakhon +	-	-	3	2	7	99	69	-	-	-
Tak +	-	-	-	-	1	18	161	-	-	-
Phitsanulok *	-	-	-	-	1	201	38	-	-	-
Mae Sot +	-	-	-	1	15	42	122	-	-	-
Mukdahan +	-	-	-	3	3	66	108	-	-	-
Phetchabun	-	-	-	1	-	129	20	-	-	-
Khon Kaen *	-	-	-	-	1	205	34	-	-	-
Roi Et +	-	-	-	2	4	100	74	-	-	-
Nakhon Sawan +	-	-	-	1	1	24	139	15	-	-
Chaiyaphum	-	-	-	1	2	47	100	-	-	-
Ubon Ratchathani *	-	-	1	-	1	56	182	-	-	-
Nakhon Ratchasima *	-	-	-	-	2	151	87	-	-	-
Surin +	-	-	-	-	2	54	124	-	-	-
Lopburi +	-	-	-	-	4	78	98	-	-	-
Suphanburi	-	-	-	-	-	80	70	-	-	-
Prachinburi	-	-	-	-	3	18	129	-	-	-
Sap Muang	-	-	-	-	2	27	121	-	-	-
Kanchanaburi +	-	-	-	-	3	54	123	-	-	-
Don Muang *	-	-	-	1	-	5	179	54	1	-
Aranyaprathet +	-	-	-	1	1	36	142	-	-	-
Pom Phrachunlachomklao	-	-	-	-	-	8	84	40	18	-
Chonburi +	-	-	1	3	4	172	-	-	-	-
Ko Sichang	-	-	-	-	3	45	102	-	-	-
Sattahip *	-	-	-	-	2	13	225	-	-	-
Chanthaburi *	-	1	4	5	15	195	20	-	-	-
Hua Hin +	-	-	-	-	-	61	119	-	-	-
Prachuap Khirikhan +	-	-	-	-	-	63	117	-	-	-
Khlong Yai +	-	-	6	18	54	101	1	-	-	-
Chumphon +	-	-	-	-	6	68	106	-	-	-
Ranong +	-	1	4	19	19	83	54	-	-	-
Ban Don *	-	-	-	1	1	179	59	-	-	-
Nakhon Si Thammarat	-	-	-	-	1	114	35	-	-	-
Phuket	-	-	-	-	-	10	140	-	-	-
Trang +	-	2	2	6	21	71	78	-	-	-
Songkhla *	-	-	-	-	3	21	216	-	-	-
Narathiwat +	-	-	-	-	5	97	78	-	-	-

* Observation for 8 times per day.

\+ Observation for 6 times per day.

Other stations 5 times per day.

สถานี Station	จำนวนวันที่มี Number of days with						
	○	◑	◐	●	⌁	≡	═
Chiangrai	0	0	29	1	30	0	0
Pai	-	-	-	-	-	-	-
Mae Hongson	0	0	15	15	0	0	0
Chiangmai	0	0	27	3	0	0	1
Nan	0	0	24	6	16	0	1
Lampang	0	1	28	1	29	0	1
Phrae	0	0	29	1	28	0	0
Mae Sariang	0	0	21	9	0	0	0
Uttaradit	0	0	19	11	29	0	0
Loei	0	0	29	1	17	8	19
Nakhon Phanom	-	-	-	-	-	-	-
Udon Thani	0	0	20	10	29	0	5
Sakon Nakhon	0	1	19	10	30	0	0
Tak	0	0	30	0	0	0	0
Phitsanulok	0	0	24	6	26	0	0
Mae Sot	0	0	24	6	0	0	5
Mukdahan	0	1	24	5	23	0	0
Phetchabun	0	0	22	8	29	1	0
Khon Kaen	0	0	28	2	0	0	0
Roi Et	0	0	26	4	0	0	0
Nakhon Sawan	0	0	27	3	30	0	1
Chaiyaphum	0	1	24	5	0	0	0
Ubon Ratchathani	0	0	25	5	0	0	1
Nakhon Ratchasima	0	0	30	0	30	0	0
Surin	0	0	26	4	29	0	0
Lopburi	0	0	23	7	14	0	17
Suphanburi	0	2	25	3	0	0	0
Prachinburi	0	0	21	9	29	0	1
Sap Muang	0	1	25	4	17	0	13
Kanchanaburi	0	2	22	6	0	0	4
Don Muang	0	0	27	3	26	0	6
Aranyaprathet	0	0	25	5	0	0	5
Pom Phrachunlachomklao	0	0	25	5	0	0	1
Chonburi	0	1	24	5	1	0	1
Ko Sichang	0	1	26	3	0	0	1
Sathahip	0	1	27	2	24	0	0
Chanthaburi	0	0	22	8	13	0	3
Hua Hin	0	3	18	9	1	0	0
Prachuap Khirikhan	0	5	24	1	0	0	2
Khlong Yai	0	2	18	10	6	5	0
Chumphon	0	1	22	7	21	0	11
Ranong	0	0	17	13	12	0	5
Ban Don	0	4	21	5	13	0	2
Nakhon Si Thammarat	0	1	21	8	13	0	22
Phuket	0	3	23	4	20	0	14
Trang	0	0	26	4	26	9	23
Songkhla	0	0	20	10	17	1	5
Narathiwat	0	1	26	3	17	0	4

สถานี Station	จำนวนวันที่มี Number of days with					
	∞	Δ	↘	(R)	R	V
Chiangrai	0	0	11	16	4	0
Pai	-	-	-	-	-	-
Mae Hongson	0	0	5	0	6	0
Chiangmai	0	0	11	2	11	0
Nan	0	0	23	19	7	0
Lampang	0	0	26	6	6	0
Phrae	0	0	29	15	10	0
Mae Sariang	0	0	10	1	0	0
Uttaradit	0	0	27	9	7	0
Loei	0	0	27	14	6	0
Nakh on Phanom	-	-	-	-	-	-
Udon Thani	0	0	30	12	11	0
Sakon Nakhon	0	0	30	4	16	0
Tak	0	0	26	10	6	0
Phitsanulok	0	0	19	9	7	0
Mae Sot	0	0	17	3	4	0
Mukdahan	0	0	26	13	11	0
Phetchabun	0	0	30	6	7	0
Khon Kaen	0	0	30	12	12	0
Roi Et	0	0	28	10	5	0
Nakhon Sawan	0	0	17	11	8	0
Chaiyaphum	0	0	26	5	2	0
Ubon Ratchathani	0	0	30	9	6	0
Nakhon Ratchasima	0	0	18	1	3	0
Surin	0	0	28	0	18	0
Lopburi	0	0	25	11	5	0
Suphanburi	0	0	12	2	3	0
Prachinburi	0	0	26	6	4	0
Sap Muang	2	0	12	1	2	0
Kanchanaburi	0	0	23	1	5	1
Don Muang	0	0	25	6	9	0
Aranyaprathet	0	0	7	8	6	0
Pom Phrachunlachomklao	0	0	18	15	9	0
Chonburi	0	0	18	3	4	0
Ko Sichang	0	0	23	13	1	0
Sattahip	0	0	16	1	3	0
Chanthaburi	0	0	20	6	16	0
Hua Hin	0	0	17	6	4	0
Prachuap Khirikhan	1	0	17	4	0	0
Khlong Yai	0	0	26	3	8	0
Chumphon	0	0	25	0	8	0
Ranong	0	0	2	2	6	0
Ban Don	0	0	18	7	19	0
Nakhon Si Thammarat	0	0	7	12	8	0
Phuket	0	0	0	1	0	0
Trang	0	0	18	0	8	0
Songkhla	1	0	30	13	6	0
Narathiwat	0	0	24	3	19	0

รายงานฝนตกของบางสถานี ประจำเดือน มิถุนายน ๒๕๐๗

Rainfall Report of some selected stations for Month of June 1964

สถานีตรวจน้ำฝน Rainfall Station	จำนวนฝนตก Amount			ต่างจากปรกติ Departure
	วันฝนตก Rainy days	๒๕๐๗ 1964	๒๕๐๖ 1963	mm.
ภาคเหนือ Northern Part				
1. Chiangrai *	13	120.0	144.0	- 108.5
2. Mae Hongson *	22	214.1	...	+ 23.5
3. Mae Sariang *	25	106.1	326.0	- 122.2
4. Chiangmai *	13	98.7	175.9	- 55.5
5. Nan *	14	164.9	235.2	+ 41.1
6. Lamphun	...	...	...	-
7. Lampang *	12	77.5	196.8	- 50.7
8. Phrae *	10	146.4	161.2	+ 26.4
9. Uttaradit *	14	166.3	179.7	- 29.7
ภาคตะวันออกเฉียงเหนือ Northeastern Part				
1. Nong Khai	17	264.6	300.4	+ 37.8
2. Loei *	15	64.4	140.3	- 108.8
3. Udon Thani *	17	185.4	277.6	- 32.9
4. Sakon Nakhon *	19	239.7	448.7	+ 5.8
5. Khon Kaen *	9	103.8	193.7	- 72.4
6. Maha Sarakham	7	57.6	103.9	- 108.1
7. Roi Et *	10	200.6	137.7	+ 10.1
8. Mukdahan *	17	260.3	343.9	+ 42.6
9. Chaiyaphum *	9	67.0	118.0	- 73.3
10. Ubon Ratchathani *	14	192.2	267.5	- 12.6
11. Sisaket	3	100.5	102.5	- 70.1
12. Buriram	4	144.9	95.2	- 4.6
13. Nakhon Phanom *	...	...	900.5	-
14. Surin *	10	126.8	116.5	- 41.4
15. Nakhon Ratchasima *	10	69.2	96.0	- 44.9
ภาคกลาง Central Part				
1. Sukho Thai	11	177.0	45.7	- 6.6
2. Tak *	12	27.4	91.8	- 85.0
3. Mae Sot *	26	164.1	372.7	- 58.8
4. Phitsanulok *	12	146.3	111.1	- 31.9
5 Kamphaeng Phet	10	239.4	86.8	+ 77.1
6. Phichit	4	85.8	122.9	- 94.0
7. Nakhon Sawan *	14	94.3	158.7	- 46.8
8. Phetchabun *	13	157.0	159.5	- 24.9
9. Uthai Thani	8	112.0	40.7	- 24.2
10. Chainat	...	...	28.8	-
11. Singburi	6	128.2	200.3	+ 0.5
12. Lopburi *	11	113.7	144.4	- 33.7
13. Ang Thong	7	117.3	177.2	- 41.1
14. Saraburi	6	97.8	281.5	- 136.5
15. Suphanburi *	8	56.3	137.3	- 50.8
16. Ayutthaya	11	100.3	155.1	- 86.3
17. Nakhon Nayok	9	106.2	165.2	- 242.6
18. Pathum Thani	9	98.1	81.8	- 49.8

รายงานฝนตกของบางสถานี ประจำเดือน มิถุนายน ๒๕๐๗

Rainfall Report of some selected stations for month June 1964

สถานีตรวจน้ำฝน Rainfall Station	จำนวนฝนตก Amount			ต่างจากปรกติ Departure
	วันฝนตก Rainy days	๒๕๐๗ 1964	๒๕๐๖ 1963	mm.
19. Kanchanaburi *	12	45.2	58.7	- 24.0
20. Nonthaburi	3	67.0	155.7	- 89.6
21. Nakhon Pathom	7	235.0	136.0	+ 79.0
22. Don Muang *	13	102.2	162.3	- 69.8
23. Thonburi	...	...	117.4	-
24. Bangkok *	16	100.2	122.0	- 67.9
25. Samut Prakan	7	62.8	174.2	- 89.7
26. Samut Sakhon	8	127.2	111.7	- 3.3
27. Samut Songkhram	6	188.5	83.0	+ 89.4
ภาคตะวันออก Eastern Part				
1. Prachinburi *	16	340.3	290.0	+ 15.0
2. Aranyaprathet *	17	150.6	135.8	- 33.5
3. Chachoengsao	12	122.6	129.7	- 14.7
4. Chonburi *	15	142.9	176.2	+ 9.8
5. Sattahip *	10	73.3	51.7	- 6.5
6. Rayong	6	120.1	...	- 29.5
7. Chanthaburi *	26	730.7	419.6	+ 236.4
8. Trat	17	482.4	388.0	- 52.4
9. Khlong Yai *	26	641.8	636.9	- 136.4
ภาคใต้ Southern Part				
1. Ratburi	9	274.1	193.7	+ 161.3
2. Phetburi	7	138.6	93.2	+ 35.0
3. Hua Hin *	9	34.2	97.3	- 44.9
4. Prachuap Khirikhan *	12	15.7	96.9	- 78.3
5. Chumphon *	18	81.2	226.5	- 79.9
6. Ranong *	26	662.8	681.2	- 176.2
7. Ban Don *	13	69.5	132.9	- 75.4
8. Phang — nga	7	84.0	314.4	- 386.9
9. Nakhon Si Thammarat *	15	98.0	131.9	+ 14.1
10. Krabi	3	161.4	222.9	- 93.9
11. Phuket *	16	94.8	176.3	- 204.4
12. Phatthalung	6	77.4	136.6	+ 3.1
13. Trang *	11	83.7	255.1	- 133.1
14. Songkhla *	8	55.1	78.7	- 45.2
15. Pattani	4	61.7	49.8	- 28.8
16. Satun	9	142.6	277.2	- 65.1
17. Yala	4	94.6	...	+ 1.7
18. Narathiwat *	13	130.5	73.5	- 11.3

* ผลการตรวจของสถานีตรวจอากาศกรมอุตุนิยมวิทยา
Data from Meteorological Department

— ไม่มีฝนตก **No Rainfall**

... ไม่ได้รับรายงาน **No Report**

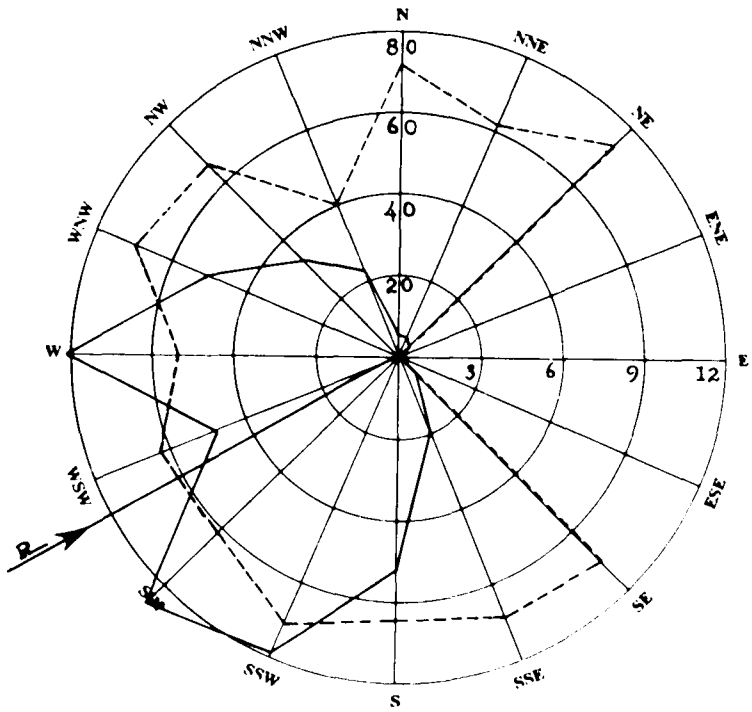

ผลสรุปการตรวจลมรายชั่วโมงของสถานี กรุงเทพ ฯ

Wind—Rose of Bangkok

มิถุนายน ๒๕๐๗ ทิศร่วม (Resultant Direction) S 61° 17'W June 1964

ทิศ Direction		N	NNE	NE	ENE	E	ESE	SE	SSE	S	SSW	SW	WSW	W	WNW	NW	NNW	Calm
ความถี่ Frequency	ชม. Hrs.	4	4	2	-	-	-	5	19	53	79	86	48	81	51	33	22	233
	%	0.5	0.5	0.3	-	-	-	0.7	2.6	7.4	11.0	11.9	6.7	11.2	7.1	4.6	3.1	32.4
ความเร็วรวม Distance Travelled	กม./ชม. Km.hr.	43.2	36.8	22.4	-	-	-	54.4	200.6	522.8	869.6	803.8	454.6	665.6	539.0	330.6	131.2	-
ความเร็วเฉลี่ย Mean Velocity	กม./ชม. Km.hr.	10.8	9.2	11.2	-	-	-	10.9	10.6	9.9	11.0	9.3	9.5	8.2	10.6	10.0	6.0	-

——— เส้นความถี่ของลมในทิศต่าง ๆ เป็นจำนวนชั่วโมง

- - - - - ความเร็วลมเฉลี่ยเป็น กม./ชม. ในทิศต่าง ๆ

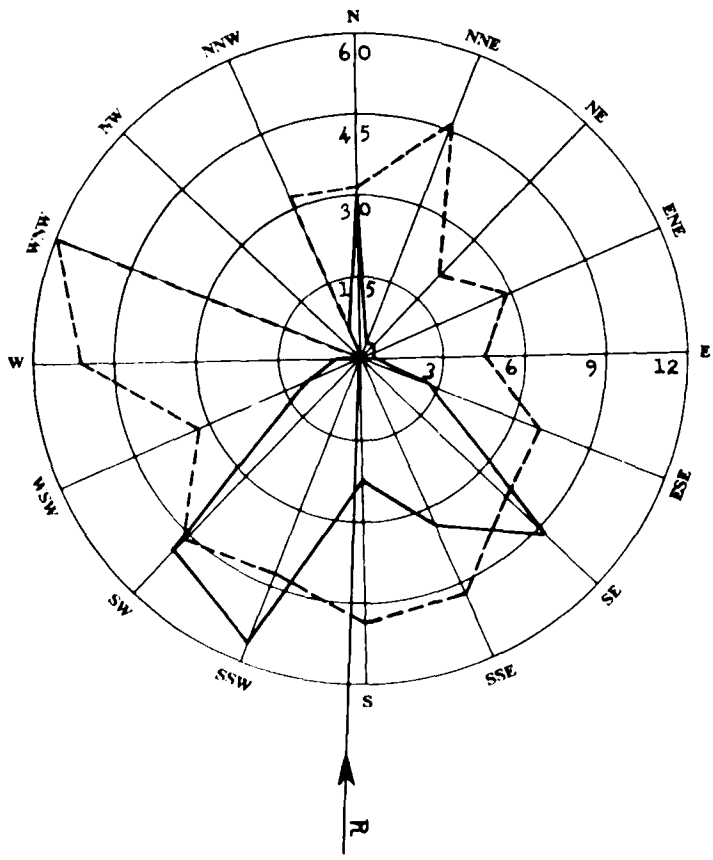

ผลสรุปการตรวจลมรายชั่วโมงของสถานี เชียงใหม่

Wind—Rose of Chiangmai

มิถุนายน ๒๕๐๗ ทิศร่วม (Resultant Direction) S 2° 41' W June 1964

ทิศ Direction		N	NNE	NE	ENE	E	ESE	SE	SSE	S	SSW	SW	WSW	W	WNW	NW	NNW	Calm
ความถี่ Frequency	ชม. Hrs.	30	3	3	2	2	13	47	34	22	57	50	10	3	1	-	5	438
	%	4.2	0.4	0.4	0.3	0.3	1.8	6.5	4.7	3.1	7.9	6.9	1.4	0.4	0.1	-	0.7	60.9
ความเร็วรวม Distance Travelled	กม./ชม. Km.hr.	187.6	28.0	12.7	11.5	9.1	91.7	354.7	327.9	217.8	496.5	463.9	65.1	30.8	9.0	-	32.5	-
ความเร็วเฉลี่ย Mean Velocity	กม./ชม. Km.hr.	6.3	9.3	4.2	5.8	4.6	7.1	7.5	9.6	9.9	8.7	9.3	6.5	10.3	9.0	-	6.5	-

——— เส้นความถี่ของลมในทิศต่าง ๆ เป็นจำนวนชั่วโมง

- - - - - ความเร็วลมเฉลี่ยเป็น กม./ชม. ในทิศต่าง ๆ

บัญชีแสดงรายการที่ตั้งสถานีตรวจอากาศชายทะเล

List of Coastal Meteorological Stations with their Geographical Position.

Station	ตำบลที่ตั้งของสถานี Geographical Positions						สูงจากระดับทะเลเป็นเมตร Altitude in m.	หมายเหตุ Remarks
	แลต. Lat. N.			ลอง. Long. E.				
	°	'	"	°	'	"		
San Don	13	26	31	100	36	16	19.0	
Hin Sampayue	13	33	55	100	48	07	11.3	
Ko Phai	12	55	51	100	40	25	144.0	
Rayong	12	39	37	101	16	26	18.5	
Ko Chuang	12	30	56	100	57	33	150.0	
Laem Sing	12	28	07	102	03	43	82.4	
Laem Ngop	12	10	10	102	23	46	11.0	
Lang Suan	09	56	32	99	09	45	14.0	
Ko Prap	09	13	20	99	15	25	78.0	
Ko Tapao Noi	07	49	49	98	25	37	55.0	
Laem Ta Chi	06	57	00	101	17	36	29.4	

สรุปผลการตรวจอุตุนิยมวิทยาของสถานีตรวจอากาศชายทะเล ประจำเดือน มิถุนายน ๒๕๐๗

Monthly Summary of Meteorological Observations for Coastal Stations for Month of June 1964

Coastal Station	เมฆ / Clouds				
	จำนวนวันที่มี / Number of days with				
	Clear	Partly cloudy (1—4 oktas)	Cloudy (5—7 oktas)	Overcast (8 oktas)	Mean cloudiness (0—8 oktas)
San Don	-	-	-	-	-
Hin Sampayue	-	5	22	3	6.0
Ko Phai	-	3	26	1	6.2
Rayong	-	-	28	2	7.0
Ko Chuang	-	5	25	-	5.4
Laem Sing	-	3	25	2	6.1
Laem Ngop	-	1	28	1	6.5
Lang Suan	-	13	17	-	4.9
Ko Prap	-	3	24	3	6.1
Ko Tapao Noi	-	-	30	-	5.9
Laem Ta Chi	-	4	24	2	5.9

สรุปผลการตรวจอุตุนิยมวิทยาของสถานีตรวจอากาศชายทะเล ประจำเดือน มิถุนายน ๒๕๐๗

Monthly Summary of Meteorological Observations for Coastal Stations for Month of June 1964

Station	ทรรศนวิสัย Visibility จำนวนครั้งที่มีการตรวจ Number of Observation										จำนวนวันที่มี Number of days with		
	<0.05 Km.	0.05—0.1 Km.	0.2—0.5 Km.	0.6—1 Km.	2—4 Km.	5—10 Km.	11—20 Km.	21—30 Km.	31—50 Km.	> 50 Km.	Thunder—storm	Lightning	Fog
San Don	-	-	-	-	-	-	-	-	-	-	-	-	-
Hin Sampayue	-	-	-	-	-	14	105	1	-	-	9	12	-
Ko Phai	-	-	-	-	-	-	120	-	-	-	3	18	-
Rayong	-	-	-	-	-	5	115	-	-	-	8	13	-
Ko Chuang	-	-	-	-	-	15	105	-	-	-	1	23	-
Laem Sing	-	-	-	-	-	31	89	-	-	-	10	14	-
Laem Ngop	-	-	-	-	1	63	56	-	-	-	8	12	-
Lang Suan	-	-	-	-	-	3	117	-	-	-	1	6	-
Ko Prap	-	-	-	-	-	116	4	-	-	-	-	-	-
Ko Tapao Noi	-	-	-	-	-	120	-	-	-	-	-	11	-
Laem Ta Chi	-	-	-	-	-	1	119	-	-	-	2	19	-

Note :— Each of stations observed 4 times per day.

สรุปผลการตรวจอุตุนิยมวิทยาของสถานีตรวจอากาศชายทะเล ประจำเดือน **มิถุนายน ๒๕๐๗**

Monthly Summary of Meteorological Observations for Coastal Stations for Month of June 1964

Station	ลักษณะทะเลและคลื่นใต้น้ำ จำนวนวันที่มี					State of sea and swell Number of days with			
	Calm 0—0.1 m.	Smooth 0.1—0.5 m.	Slight 0.5—1.25 m.	Moderate 1.25—2.5 m.	Rough 2.5—4 m.	Very rough 4—6 m.	High 6—9 m.	Very high 9—14 m.	Swell
San Don	-	-	-	-	-	-	-	-	-
Hin Sampayue	10	19	-	1	-	-	-	-	30
Ko Phai	1	6	17	6	-	-	-	-	29
Rayong	-	-	17	13	-	-	-	-	17
Ko Chuang	4	23	3	-	-	-	-	-	-
Laem Sing	5	20	5	-	-	-	-	-	30
Laem Ngop	4	18	8	-	-	-	-	-	13
Lang Suan	27	3	-	-	-	-	-	-	26
Ko Prap	25	5	-	-	-	-	-	-	30
Ko Tapao Noi	29	1	-	-	-	-	-	-	3
Laem Ta Chi	8	19	3	-	-	-	-	-	24

กรมอุตุนิยมวิทยา

สำนักนายกรัฐมนตรี

รายงานอุตุนิยมวิทยาประจำเดือน

ปีที่ ๒๙ ฉบับที่ ๗

ตรกฎาคม ๒๕๐๗

METEOROLOGICAL DEPARTMENT

OFFICE OF THE PRIME MINISTER

MONTHLY METEOROLOGICAL BULLETIN

Vol. 29 Part 7

July 1964

พลเรือโท สนิธ เวสารัชชนันท์

อธิบดี

Sanit Vesa-rajananda

Vice Admiral, Director General

ATMOSPHERIC SCIENCES LIBRARY

E. S. S. A.

U. S. Dept. of Commerce

กรมอุตุนิยมวิทยา

สำนักนายกรัฐมนตรี

รายงานอุตุนิยมวิทยาประจำเดือน

ปีที่ ๒๙ ฉบับที่ ๗

ตรกฎาคม ๒๕๐๗

METEOROLOGICAL DEPARTMENT

OFFICE OF THE PRIME MINISTER

MONTHLY METEOROLOGICAL BULLETIN

Vol. 29 Part 7

July 1964

พลเรือโท สนิธ เวสารัชชนันท์

อธิบดี

Sanit Vesa-rajananda

Vice Admiral, Director General

Publication of this report was supported by the Research and Development Field Unit Thailand, Advanced Research Projects Agency, Office of the Secretary of Defense, United States Government.

สารบาญ

INDEX

หน้า
Page

คำนำ
Introduction ... ... ก *A*

บัญชีแสดงรายการที่ตั้งสถานีตรวจอากาศ
List of Meteorological Stations with their Geographical Positions 1

ลมฟ้าอากาศ
A Summary 2

รายงานผลการตรวจรายชั่วโมงประจำเดือนของสถานีกลางกรุงเทพ ฯ สำหรับ
Hourly values for Central Stations, Bangkok of

ความกดอากาศ *Pressure*

ความชื้นสัมพัทธ์ *Relative Humidity*

อุณหภูมิ *Temperature*

ลม *Surface wind*

ฝน *Rainfall* 4

รายงานผลการตรวจเฉพาะเวลา 0700 1000 1300 1600
Observation at fixed hours of

ทรรศนวิสัย *Visibility*

จำนวนเมฆ *Amount of Clouds*

ชนิดของเมฆ *Form of Clouds* 10

รายงานค่าเฉลี่ยประจำวันและประจำเดือนของผลการตรวจอุตุนิยมวิทยาต่าง ๆ และสรุปผลการตรวจประจำเดือนของสถานีกลางกรุงเทพ ฯ
Daily and Monthly values of Meteorological Elements and Monthly Summary of Central Stations, Bangkok 11

สรุปผลการตรวจอุตุนิยมวิทยาประจำเดือนของบางสถานี
Summary of Observations of some selected Stations 14

รายงานฝนประจำเดือน
Monthly Rainfall report 27

สรุปผลการตรวจลมประจำเดือนของสถานีกลางกรุงเทพ ฯ
Wind - rose of Central Stations, Bangkok 29

สรุปผลการตรวจลมประจำเดือนของสถานีสัตหีบ
Wind - rose of Sattahip 30

สรุปผลการตรวจอุตุนิยมวิทยาของสถานีชายทะเล
Summary of Meteorological Observations for Coastal Stations 31

คำนำ

PREFACE

1. สถานีตรวจอากาศกลางกรุงเทพ ฯ แห่งกองสถานีตรวจอากาศ กรมอุตุนิยมวิทยา ตั้งอยู่ที่ถนนสุขุมวิท จังหวัดพระนคร ในแลต. 13° 44' น. ลอง. 100° 30' อ. สูงของบาโรเมตรจากระดับทะเล 16.37 เมตร เวลาที่ใช้ในการตรวจอุตุนิยมวิทยาใช้เวลากรุงเทพ ฯ และมีการตรวจอุตุนิยมวิทยาทุกชั่วโมง สำหรับสถานีอื่น ๆ ได้มีรายการแจ้งอยู่ในตารางแล้วและส่วนมากทำการตรวจวันละ 8 เวลาเท่านั้น

The Central Meteorological Station in Bangkok is situated at Lat. 13° 44' N., Long. 100° 30' E., height of barometer 16.37 metres above Mean Sea-level. For all readings local standard time is used (105 th. degree M. E. G.) and hourly observations are maintained. For other stations generally eight observations are made at 3 hour intervals from 0100 to 2200.

2. ความกดอากาศได้แก้อุณหภูมิ แลตติจูด และระดับทะเลแล้ว
Barometric readings are corrected for temperature, latitude and Mean Sea-level.

3. ทิศและความเร็วลมเป็นรายชั่วโมง ตรวจโดยเครื่องวัดลมชนิดอัตโนมัติแบบไดนส์
Hourly directions and velocities of the wind are taken from the record sheets of the Dines Pressure Tube Anemograph.

4. เธอร์โมเมตรทุกชนิดได้ติดตั้งไว้ในเรือนเธอร์โมเมตรแบบสเตเวนสัน
All thermometers are installed in Stevenson screen.

5. เครื่องหมายลมฟ้าอากาศและปรากฏการณ์บางอย่างทางอุตุนิยมวิทยา ในช่องหมายเหตุลมฟ้าอากาศใช้แบบสากล มีความหมายดังต่อไปนี้ :-
International Symbols are used in registering the state of weather and other meteorological phenomena.

○ ท้องฟ้าไม่มีเมฆ **Clear**

◑ ท้องฟ้ามีเมฆบางส่วน **Partly cloudy**

◐ ท้องฟ้ามีเมฆมาก **Cloudy**

● ท้องฟ้ามีเมฆเต็ม **Overcast**

∞ ฟ้าหรัวแห้ง ทรรศนวิสัยเกินกว่า 1000 เมตร **Haze**

↯ ฟ้าแลบในระยะไกล **Lightning**

= ฟ้าหรัวชื้น (หมอกบาง) ทรรศนวิสัยตั้งแต่ 1000 เมตร ถึง 2000 เมตร **Mist**

≡ หมอก ทรรศนวิสัยต่ำกว่า 1000 เมตร **Fog**

∀ พายุฝน **Squall**

⊙ ฝนละออง **Drizzle**

◉ ฝน **Rain**

⊛ ฝนผ่าน **Shower**

ฝนผ่านหรือฝนที่มีลูกเห็บเล็กน้อยหรือปานกลาง **Shower with slight or moderate hail**

พายุฟ้าคะนอง **Thunderstorm**

พายุฟ้าคะนองอย่างอ่อนมีฝน **Slight thunderstorm**

พายุฟ้าคะนองอย่างอ่อนมีลูกเห็บ **Slight thunderstorm with hail**

พายุฟ้าคะนองอย่างปานกลางมีฝน **Moderate thunderstorm**

พายุฟ้าคะนองอย่างปานกลางมีลูกเห็บ **Moderate thunderstorm with hail**

พายุฟ้าคะนองอย่างแรงมีฝน **Heavy thunderstorm**

พายุฟ้าคะนองอย่างแรงมีลูกเห็บ **Heavy thunderstorm with hail**

( ) พายุฟ้าคะนองไม่ผ่านสถานี **Distant thunderstorm**

⊕ อาทิตย์ทรงกลด **Solar halo**

ᗡ จันทร์ทรงกลด **Luna corona**

△ ลูกเห็บ **Hail**

น้ำค้าง **Dew**

กรมอุตุนิยมวิทยา
สำนักนายกรัฐมนตรี
พลเรือโท สนิท เวสารัชชนันท์
อธิบดี

Meteorological Department
Office of the Prime Minister
Sanit Vesa-rajananda
Vice Admiral, Director-General

บัญชีแสดงรายการที่ตั้งสถานีตรวจอากาศ

List of Meteorological Stations with their Geographical Positions

สถานี Station	ตำบลที่ตั้งสถานี Geographical Positions				
	แลต. Lat. °	น. N. '	ลอง. Long. °	อ. E. '	สูงเป็นเมตร Alt. in m.
Chiangrai	19	55	99	50	416
Pai	19	20	98	50	540
Mae Hongson	19	18	97	50	271
Chiangmai	18	47	98	59	314
Nan	18	47	100	47	201
Lampang	18	15	99	30	243
Phrae	18	10	99	50	157
Mae Sariang	18	10	97	50	314
Uttaradit	17	37	100	08	63
Loei	17	32	101	30	211
Nakhon Phanom	17	30	104	20	140
Udon Thani	17	26	102	46	178
Sakon Nakhon	17	10	104	09	160
Tak	16	51	99	07	115
Phitsanulok	16	50	100	16	50
Mae Sot	16	40	98	33	210
Mukdahan	16	33	104	44	138
Phetchabun	16	25	101	08	114
Khon Kaen	16	20	102	51	157
Roi Et	16	03	103	41	140
Nakhon Sawan	15	48	100	10	28
Chaiyaphum	15	45	102	02	—
Ubon Ratchathani	15	15	104	53	123
Nakhon Ratchasima	14	58	102	07	181
Surin	14	53	103	29	145
Lopburi	14	48	100	37	13
Suphanburi	14	30	99	50	7
Prachinburi	14	10	101	10	7
Sap Muang	14	07	101	04	284
Kanchanaburi	14	01	99	32	28
Don Muang	13	55	100	36	10
Aranyaprathet	13	42	102	35	44
Pom Phrachuulachomklao	13	32	100	35	3
Chonburi	13	22	100	59	6
Ko Sichang	13	09	100	49	26
Sattahip	12	39	100	53	55
Chanthaburi	12	37	102	07	5
Hua Hin	12	34	100	48	3
Prachuap Khirikhan	11	48	99	48	5
Khlong Yai	11	47	102	53	4
Chumphon	10	27	99	15	3
Ranong	09	58	98	38	35
Ban Don	09	08	99	18	3
Nakhon Si Thammarat	08	25	99	58	5
Phuket	07	58	98	24	3
Trang	07	24	99	31	3
Songkhla	07	11	100	37	4
Narathiwat	06	26	101	50	4

ภาวะลมฟ้าอากาศทั่วไป

ความกดอากาศและลม

สัปดาห์แรก พายุไต้ฝุ่น "วินนี่" ซึ่งก่อตัวขึ้นในมหาสมุทรแปซิฟิคได้เคลื่อนตัวมาทางตะวันตก เข้าสู่หมู่เกาะฟิลิปปินส์ ผ่านมนิลาลงสู่ทะเลจีนใต้ แล้วเบนไปทางทิศตะวันตกเฉียงเหนือเข้าสู่เกาะไหหลำในวันที่ ๒ ต่อมาได้เคลื่อนขึ้นสู่แผ่นดินบริเวณเมืองฮานอย และอ่อนกำลังลงเป็นพายุดีเปรสชั่นในวันที่ ๔ แล้วเคลื่อนตัวต่อไปในทิศทางเดิม ผ่านเวียตนามเหนือและสลายตัวไปในวันที่ ๕

สัปดาห์ที่สอง ในตอนต้นสัปดาห์ บริเวณความกดอากาศต่ำได้ก่อตัวขึ้นทางตอนใต้ของทะเลจีนใต้ และได้เคลื่อนตัวไปทางเหนือช้า ๆ ต่อมาในวันที่ ๑๐ ได้ทวีกำลังแรงขึ้นเป็นพายุดีเปรสชั่น แล้วเคลื่อนเข้าสู่อ่าวตังเกี๋ย และสลายตัวไปในบริเวณฝั่งเวียตนามเหนือในตอนปลายสัปดาห์

สัปดาห์ที่สาม ในครึ่งแรกของสัปดาห์ ร่องมรสุมพาดผ่านภาคเหนือและภาคตะวันออกเฉียงเหนือของประเทศไทย มรสุมตะวันตะวันตกเฉียงใต้ที่พัดผ่านประเทศไทยมีกำลังอ่อนตลอดสัปดาห์

สัปดาห์ที่สี่ ในวันที่ ๒๖ ปรากฏบริเวณความกดอากาศต่ำก่อตัวขึ้นในบริเวณระหว่างประเทศเวียตนามใต้กับประเทศกัมพูชา และผ่านเข้ามาในภาคตะวันออกและบริเวณอ่าวไทย แล้วสลายตัวในวันต่อมา

ฝน

มีฝนดีและตกทั่วไปในภาคเหนือ ภาคตะวันออกเฉียงเหนือและตอนเหนือของภาคกลาง ส่วนภาคใต้นั้น ปรากฏว่ามีฝนตกเล็กน้อยถึงปานกลางเกือบทั่วไป

อุณหภูมิ

อุณหภูมิเฉลี่ยทั้งเดือนมีค่าใกล้เคียงค่าปรกติ อุณหภูมิสูงสุดวัดได้ ๓๗.๖°ซ.(๙๙.๗°ฟ.)ที่จังหวัดประจวบคีรีขันธ์เมื่อวันที่ ๑๑ อุณหภูมิต่ำสุดวัดได้ ๑๙.๖°ซ.(๖๗.๓°ฟ.)ที่สุรินทร์เมื่อวันที่ ๑๒ และที่แพร่เมื่อวันที่ ๒๒

GENERAL WEATHER CONDITION

Pressure and Wind

First Week : Typhoon "Winnie" formed in the Pacific Ocean and moved westwards towards the Philippines Islands. It passed over Manila and still moved westwards to the South China Sea then recurved northwestwards to Hainan Island on the 2nd. The storm hit the mainland near Hanoi and became weakening into depression stage on the 4th, then moved through North Vietnam and dissipated on the 5th.

Second Week : In the early period of the week, a low cell developed in the Southern portion of the South China Sea and moved northwards slowly. On the 10th it intensified into depression strength and passed through the Gulf of Tonkin then dissipated in the vicinity of the North Vietnam Coast towards the end of the week.

Third Week : In the first half of the week, the monsoon trough lied across the Northern and Northeastern parts of Thailand. The southwest monsoon over Thailand was rather weak throughout the week.

Fourth Week : A low cell formed between South Vietnam and Cambodia, moved through the Eastern part of Thailand and the Gulf of Thailand on the 26th, then filled up on the next day.

Rainfall

Good rain and well distributed in the Northern, Northeastern and the Northern portion of Central parts. Almost widespread light to moderate rains occurred in the Southern part.

Temperature

The monthly average temperature was nearly normal. The highest temperature was 37.6°C. (99.7°F.) at Prachuap Khirikhan on the 11th. The lowest temperature was 19.6°C. (67.3°F.) at Surin on the 12th and Phrae on the 22nd.

กรุงเทพฯ กรกฎาคม ๒๕๐๗ Bangkok July 1964

ความกดอากาศรายชั่วโมงประจำวัน เป็นมิลลิบาร์ 1000 + จำนวนในตาราง

Barometric Pressure at Sea—level in Millibars 1000 + the numbers in the tables

Time / Date	เวลากรุงเทพฯ											
	0100	0200	0300	0400	0500	0600	0700	0800	0900	1000	1100	1200
1	04.50	03.75	03.40	03.00	02.90	03.30	04.15	04.10	04.20	04.20	03.50	03.00
2	02.60	01.30	01.20	01.20	01.30	01.80	02.25	02.50	02.50	03.30	03.90	02.50
3	01.70	01.50	01.50	01.50	01.40	01.70	03.30	03.70	04.15	04.40	04.50	04.30
4	06.10	05.30	05.30	05.40	05.70	06.50	07.30	07.80	09.00	09.20	09.05	09.00
5	09.80	09.00	09.00	09.50	09.90	10.30	10.70	11.30	11.40	11.00	10.30	09.70
6	09.00	08.80	07.90	07.75	07.90	08.60	08.80	08.60	09.00	08.70	08.60	08.10
7	07.10	06.70	06.90	06.90	06.30	06.60	07.60	08.20	08.90	08.50	08.30	07.50
8	07.30	06.90	06.60	07.00	07.30	07.90	08.50	08.70	09.40	09.30	09.10	08.30
9	09.90	09.00	08.25	07.80	07.50	07.90	09.00	09.10	09.70	10.10	09.40	09.80
10	09.90	08.10	07.50	07.30	07.70	08.20	08.30	08.70	08.80	08.90	08.50	07.90
11	05.70	05.50	05.30	05.30	05.50	05.45	06.15	06.50	06.90	07.00	06.90	06.70
12	06.10	05.50	05.70	05.90	05.80	05.90	05.90	07.10	07.70	07.80	07.50	07.40
13	08.60	08.30	07.90	08.20	08.20	08.70	09.40	09.30	09.00	09.30	09.10	09.00
14	09.80	09.10	08.90	08.60	08.50	08.90	09.50	10.10	10.30	10.90	10.60	10.20
15	09.50	09.50	09.10	08.90	08.70	09.00	10.10	10.10	10.25	10.50	10.10	09.50
16	08.30	07.70	07.40	07.10	07.50	07.90	08.30	09.10	09.40	09.00	08.90	08.60
17	08.70	08.20	07.80	07.40	07.50	07.50	08.60	08.90	09.30	09.00	08.70	08.50
18	09.30	08.90	08.20	08.10	08.20	08.30	08.90	09.30	08,90	08.60	08.50	07.90
19	07.70	07.00	06.60	06.50	06.70	07.00	07.50	07.90	08.50	08.30	07.50	06.90
20	07.00	06.90	06.60	06.50	06.60	06.90	07.70	08.20	08.90	08.30	08.50	07.90
21	07.40	07.00	06.90	06.70	06.70	07.00	07.10	09.30	09.80	09.80	09.30	08.50
22	08.90	08.30	07.90	07.70	07.70	07.50	08.20	08.90	08.90	08.60	08.10	07.50
23	08.70	08.10	07.80	07.70	07.50	07.90	08.50	09.10	09.30	08.90	07.30	08.30
24	07.90	07.70	07.30	07.30	07.40	07.40	07.70	07.90	08.20	08.30	08.10	07.80
25	07.30	06.30	06.20	06.10	06.50	06.70	07.40	07.80	08.20	08.50	08.50	07.80
26	07.70	07.80	07.50	07.10	07.10	07.40	07.80	08.30	08.70	08.90	08.60	08.20
27	09.10	09.00	08.50	08.10	08.60	08.65	08.70	09.10	09.30	09.30	09.00	08.50
28	08.50	08.10	08.10	07.70	07.40	07.30	07.70	08.10	08.30	09.00	08.70	08.50
29	07.80	07.40	07.00	07.00	06.70	07.30	07.80	08.30	09.10	09.30	09.10	08.80
30	08.60	07.70	07.40	07.40	07.70	07.80	07.90	08.20	08.30	08.80	08.50	08.10
31	08.10	08.10	07.90	07.80	07.90	08.10	08.30	08.70	09.10	09.30	09.00	08.60
Mean	07.70	07.18	06.89	06.79	06.85	07.14	07.71	08.16	08,50	08,55	08.25	07.85

Time / Date	Bangkok Standard Time											
	1300	1400	1500	1600	1700	1800	1900	2000	2100	2200	2300	2400
1	02.70	01.90	01.30	00.50	00.20	00.60	01.40	02.10	02.90	03.30	03.30	03.10
2	01.90	00.70	00.10	99.30	99.50	00.10	00.60	01.40	02.20	02.50	02.60	02.30
3	03.50	03.00	02.90	03.40	03.40	04.50	05.90	06.50	06.70	06.90	06.30	06.20
4	09.00	08.90	08.30	08.10	08.20	08.30	08.70	09.10	09.70	10.20	10.50	10.20
5	09.10	08.60	07.50	07.10	07.30	07.50	08.55	09.30	09.70	09.80	10.10	09.40
6	07.40	06.70	05.90	05.70	05.50	05.70	05.90	06.60	06.90	07.50	07.70	07.70
7	06.70	06.10	04.90	04.60	04.70	05.10	06.20	07.10	07.40	08.55	07.90	07.80
8	07.40	06.70	06.30	05.30	05.40	06.20	07.00	07.90	09.80	10.30	10.30	10.30
9	08.50	07.50	06.20	05.80	05.90	06.20	07.10	07.80	08.20	08.90	09.40	09.40
10	06.60	06.00	05.00	04.30	04.60	04.20	04.50	04.90	05.40	05.80	06.10	05.90
11	06.20	05.50	04.50	03.70	03.30	04.10	04.70	05.50	06.10	06.20	06.70	06.60
12	06.90	06.60	06.50	05.00	04.90	05.30	06.70	07.45	08.50	09.10	09.10	09.05
13	08.60	07.30	07.10	06.50	06.90	07.30	07.70	08.50	09.40	09.90	10.10	09.90
14	09.40	08.30	07.80	06.25	06.70	07.40	08.10	08.70	09.40	09.90	10.60	09.90
15	08.80	08.10	06.95	06.30	05.80	06.30	06.60	07.30	08.50	09.00	09.40	09.10
16	07.90	07.00	06.50	05.90	05.50	06.20	07.50	08.10	08.70	09.50	09.70	09.40
17	08.10	07.50	06.70	06.30	06.10	07.00	07.90	08.20	09.50	10.10	10.50	09.70
18	07.40	06.50	05.80	04.90	04.60	05.30	05.75	06.10	06.70	07.70	08.30	08.20
19	06.20	05.10	04.60	03.50	03.40	03.80	04.60	05.50	06.60	07.00	07.40	07.30
20	07.05	06.40	05.70	04.30	04.50	04.60	05.40	05.90	06.60	07.30	07.70	07.70
21	07.40	06.60	05.70	04.90	05.30	05.80	06.30	07.90	09.90	10.50	10.70	09.80
22	07.30	07.00	06.60	06.10	05.80	06.20	06.60	07.00	08.50	09.30	09.50	09.30
23	07.50	06.90	06.90	05.10	05.30	05.50	06.20	07.40	07.90	08.50	08.70	08.20
24	07.10	06.90	05.80	04.90	04.70	04.90	06.50	06.60	07.10	07.40	07.90	07.90
25	07.05	06.30	05.90	04.80	04.90	04.90	05.30	06.20	07.00	07.80	08.20	07.90
26	07.50	06.60	05.30	05.30	05.30	06.10	06.60	07.70	08.10	08.70	09.40	09.50
27	07.70	06.90	05.80	04.60	04.90	05.10	06.10	07.00	08.20	08.70	08.90	09.00
28	07.70	06.10	05.80	04.90	05.80	06.60	07.40	07.80	08.90	09.70	09.70	08.70
29	08.20	07.30	06.10	05.40	05.40	05.90	06.20	06.90	08.10	08.90	09.10	08.90
30	07.20	06.50	05.60	05.10	05.00	06.30	06.90	07.40	07.80	09.30	08.60	08.20
31	07.80	07.10	06.60	05.80	05.40	05.50	06.20	07.10	08.10	08.70	08.70	08.50
Mean	07.16	06.41	05.70	04.96	04.97	05.44	06.16	06.85	07.69	08.29	08.49	08.23

กรุงเทพฯ กรกฎาคม ๒๕๐๗ Bangkok July 1964

อุณหภูมิของอากาศเป็นองศาเซนติเกรด

Air Temperature in Degrees Centigrade

Time / Date	เวลากรุงเทพ ฯ / Bangkok Standard Time											
	0100	0200	0300	0400	0500	0600	0700	0800	0900	1000	1100	1200
1	27.0	26.2	26.0	25.8	25.6	25.0	25.8	27.8	28.0	30.2	30.4	31.0
2	25.4	25.3	25.1	24.9	24.7	24.6	25.9	28.0	30.0	30.8	30.8	31.2
3	26.8	26.1	26.0	25.8	25.8	26.0	27.2	28.0	29.0	29.6	29.4	26.4
4	26.0	25.8	25.0	25.7	25.9	26.0	25.3	26.2	27.0	28.6	27.5	26.7
5	23.9	24.1	24.0	23.8	23.7	23.6	24.0	25.0	27.0	28.4	29.0	30.0
6	26.1	26.0	25.9	25.6	25.3	25.2	25.7	27.1	28.3	29.2	29.7	31.0
7	26.2	26.0	25.2	25.5	25.0	25.0	26.9	29.2	30.0	30.8	31.0	31.0
8	26.0	26.0	26.0	26.0	25.9	25.7	25.5	25.1	26.0	27.8	28.9	29.6
9	24.8	24.9	24.6	24.2	24.1	24.1	24.8	26.4	28.0	29.8	30.7	31.2
10	25.3	25.3	25.1	24.9	24.6	24.3	25.9	28.0	29.3	30.3	31.0	32.0
11	27.0	26.3	26.0	25.9	25.6	25.3	26.1	28.3	30.7	31.0	31.3	31.9
12	26.9	26.2	26.3	26.8	26.5	26.0	25.8	27.6	29.2	30.0	30.0	29.4
13	26.0	25.9	25.3	25.2	23.9	23.7	25.0	24.6	27.6	29.0	30.0	30.4
14	25.5	25.3	24.3	24.8	25.0	25.2	25.4	26.1	26.2	26.4	28.0	29.2
15	24.9	25.0	24.9	24.9	25.0	25.0	25.6	28.0	29.8	31.1	30.2	32.0
16	27.8	27.3	27.2	26.7	26.3	26.2	26.5	28.0	30.2	30.9	31.9	32.7
17	26.0	25.2	25.1	25.1	25.0	25.0	25.2	27.1	29.0	30.0	30.8	31.4
18	25.2	25.0	24.9	24.7	24.6	24.8	25.4	27.8	29.6	30.5	31.3	32.4
19	27.2	27.0	26.8	26.7	26.0	25.8	26.8	28.0	29.3	31.2	32.0	31.6
20	27.8	27.5	27.3	27.0	26.9	26.5	26.4	28.5	30.0	30.7	31.8	32.7
21	28.4	28.1	27.8	27.5	27.2	27.0	27.0	25.2	24.3	24.9	26.7	29.0
22	23.4	23.1	23.1	23.1	23.2	23.3	23.9	24.0	26.8	28.7	28.2	28.5
23	25.1	25.2	24.9	24.8	24.7	24.9	25.7	26.9	27.9	30.0	30.8	30.9
24	26.0	25.8	25.8	25.7	25.7	25.7	25.8	27.3	29.3	30.6	31.5	32.0
25	25.1	24.9	24.8	25.0	25.1	25.1	25.9	28.1	29.8	30.5	31.9	33.0
26	26.7	26.3	26.0	25.9	25.3	25.1	25.2	27.0	29.1	30.7	31.7	32.1
27	26.8	26.7	26.1	26.0	26.0	26.0	26.0	26.5	29.2	29.8	30.0	30.8
28	25.2	25.2	25.4	25.8	25.8	25.7	26.4	27.9	28.9	30.1	31.9	30.0
29	24.6	24.8	24.9	24.8	24.7	24.7	25.0	26.0	28.7	29.4	31.1	31.4
30	24.9	24.6	24.5	24.2	24.0	23.9	24.2	26.9	29.0	30.7	31.0	31.8
31	26.1	25.9	25.1	24.9	24.3	24.2	24.7	26.9	29.2	30.1	32.1	31.8
Mean	25.9	25.7	25.5	25.4	25.2	25.1	25.7	27.0	28.6	29.7	30.4	30.8

Time / Date	1300	1400	1500	1600	1700	1800	1900	2000	2100	2200	2300	2400
1	32.2	32.8	32.5	32.0	31.0	30.0	29.0	28.2	27.3	27.0	26.7	26.1
2	31.0	31.2	32.0	31.3	31.2	30.5	29.0	28.0	28.0	27.8	27.5	27.0
3	28.9	29.6	29.2	28.9	28.5	27.7	25.2	24.8	24.8	25.0	25.7	26.0
4	27.2	27.5	27.8	26.0	25.3	25.1	25.0	25.0	24.6	24.4	24.3	24.2
5	30.8	30.9	30.4	30.4	30.2	29.2	28.0	27.0	26.8	26.2	26.0	26.0
6	30.1	31.0	30.0	29.7	29.7	30.3	29.2	28.1	27.5	27.0	27.2	26.8
7	32.0	31.3	30.9	31.2	30.8	30.0	29.2	26.8	26.7	26.2	25.7	25.8
8	30.5	31.9	25.5	24.9	28.4	28.8	28.0	26.2	25.2	25.0	24.8	24.8
9	31.1	31.2	31.0	31.0	30.8	30.0	28.8	27.7	27.0	26.1	25.7	25.3
10	31.9	32.9	32.9	31.8	29.0	29.0	29.0	28.2	28.1	28.0	27.7	27.2
11	29.2	28.7	31.9	32.2	31.0	29.9	29.0	28.6	27.9	27.2	27.0	26.9
12	29.8	29.8	25.2	26.0	27.0	27.6	27.1	27.0	26.8	27.0	26.8	26.4
13	30.5	31.3	30.8	27.9	28.3	29.0	28.0	27.7	27.0	27.3	27.8	27.0
14	30.0	29.2	29.0	28.8	29.0	28.4	25.3	25.1	25.0	24.8	24.9	24.8
15	32.1	32.8	32.7	32.0	31.0	29.5	29.0	28.4	28.2	28.0	28.0	27.9
16	32.5	31.9	30.0	29.3	29.8	29.3	28.3	26.0	25.9	25.9	25.9	25.7
17	31.9	30.1	29.9	29.9	30.3	29.3	27.3	25.3	25.2	25.7	25.7	25.3
18	31.7	32.0	31.8	31.5	31.7	31.0	29.5	28.0	27.3	27.3	27.2	27.0
19	32.5	33.1	32.2	32.7	32.3	31.5	30.0	28.4	28.0	28.0	28.0	23.0
20	33.0	33.5	34.0	33.2	32.0	32.0	29.6	29.0	28.8	28.6	28.6	28.8
21	30.7	31.4	31.2	31.4	30.2	29.2	28.7	28.6	25.6	22.9	23.2	23.3
22	29.5	30.2	29.5	29.0	29.0	28.4	27.8	27.3	27.0	27.0	26.6	25.9
23	29.5	27.1	28.9	26.1	27.1	27.3	27.0	26.7	26.9	26.8	26.0	25.8
24	32.8	31.0	32.5	33.0	32.8	31.0	29.5	24.3	24.7	25.0	25.0	25.1
25	31.2	30.0	27.0	30.8	31.2	30.3	29.0	28.2	27.8	27.5	27.3	27.0
26	32.9	33.3	33.0	33.1	30.7	29.7	28.1	27.1	26.9	27.1	27.0	27.0
27	29.0	29.7	29.6	30.0	30.0	29.6	28.7	28.0	27.2	26.2	25.2	25.3
28	29.0	27.8	28.5	30.9	30.3	27.0	25.9	25.7	25.2	25.0	24.9	24.6
29	32.0	30.9	31.1	31.8	31.1	27.8	27.0	26.4	26.0	25.8	25.6	25.1
30	32.0	32.5	32.0	30.0	30.0	29.2	29.0	28.4	28.0	27.5	27.3	26.4
31	31.8	32.1	31.8	32.7	30.8	30.0	27.6	26.9	26.7	26.7	26.4	26.3
Mean	31.0	30.9	30.5	30.3	30.0	29.3	28.1	27.1	26.7	26.5	26.3	26.1

กรุงเทพฯ กรกฎาคม ๒๕๐๗ Bangkok July 1964

ความชื้นสัมพันธ์รายชั่วโมงประจำวันเป็นเรือนร้อย

Hourly Relative Humidity in Percent

Time / Date	เวลากรุงเทพ ฯ 0100	0200	0300	0400	0500	0600	0700	0800	0900	1000	1100	1200
										Bangkok Standard Time		
1	77.0	82.0	85.0	86.0	87.0	88.0	81.0	73.0	72.0	64.0	64.0	64.0
2	87.0	85.0	86.0	85.0	87.0	88.0	85.0	76.0	64.0	66.0	61.0	63.0
3	77.0	81.0	82.0	83.0	84.0	84.0	83.0	78.0	74.0	72.0	70.0	91.0
4	91.0	92.0	89.0	88.0	87.0	88.0	95.0	91.0	87.0	80.0	82.0	77.0
5	98.0	98.0	98.0	98.0	97.0	97.0	97.0	93.0	85.0	83.0	79.0	72.0
6	95.0	93.0	95.0	95.0	95.0	98.0	95.0	88.0	83.0	80.0	77.0	72.0
7	90.0	91.0	97.0	96.0	98.0	98.0	92.0	79.0	72.0	69.0	69.0	69.0
8	92.0	93.0	94.0	95.0	94.0	93.0	96.0	92.0	89.0	83.0	78.0	75.0
9	95.0	95.0	95.0	98.0	98.0	98.0	98.0	88.0	78.0	73.0	72.0	67.0
10	91.0	91.0	93.0	93.0	94.0	97.0	90.0	78.0	71.0	72.0	68.0	62.0
11	90.0	93.0	94.0	95.0	96.0	97.0	92.0	81.0	65.0	65.0	61.0	63.0
12	90.0	95.0	95.0	94.0	93.0	92.0	92.0	87.0	80.0	78.0	79.0	71.0
13	92.0	93.0	97.0	98.0	96.0	96.0	94.0	94.0	86.0	78.0	74.0	72.0
14	96.0	98.0	98.0	98.0	99.0	98.0	98.0	98.0	94.0	92.0	87.0	78.0
15	98.0	97.0	96.0	98.0	98.0	99.0	98.0	88.0	72.0	67.0	69.0	63.0
16	85.0	89.0	91.0	89.0	92.0	95.0	95.0	88.0	67.0	67.0	67.0	63.0
17	86.0	92.0	93.0	93.0	94.0	94.0	94.0	83.0	74.0	73.0	72.0	70.0
18	92.0	94.0	94.0	96.0	96.0	94.0	94.0	83.0	73.0	64.0	59.0	58.0
19	85.0	87.0	88.0	89.0	94.0	95.0	89.0	80.0	69.0	66.0	63.0	63.0
20	83.0	83.0	84.0	89.0	93.0	95.0	92.0	74.0	66.0	60.0	58.0	57.0
21	81.0	85.0	86.0	89.0	93.0	93.0	93.0	90.0	97.0	95.0	87.0	80.0
22	97.0	98.0	98.0	98.0	98.0	98.0	94.0	98.0	87.0	78.0	78.0	79.0
23	92.0	93.0	93.0	94.0	94.0	93.0	92.0	88.0	84.0	77.0	74.0	74.0
24	94.0	94.0	95.0	97.0	97.0	97.0	95.0	91.0	82.0	76.0	70.0	69.0
25	94.0	94.0	94.0	96.0	98.0	98.0	95.0	85.0	76.0	71.0	68.0	68.0
26	93.0	95.0	95.0	95.0	92.0	93.0	93.0	87.0	74.0	71.0	67.0	63.0
27	91.0	93.0	93.0	94.0	94.0	95.0	91.0	89.0	79.0	79.0	75.0	74.0
28	93.0	97.0	95.0	95.0	95.0	96.0	95.0	88.0	85.0	79.0	73.0	74.0
29	96.0	95.0	95.0	96.0	97.0	97.0	98.0	94.0	82.0	81.0	67.0	68.0
30	93.0	94.0	95.0	96.0	96.0	94.0	98.0	79.0	67.0	64.0	63.0	64.0
31	85.0	85.0	91.0	90.0	94.0	96.0	94.0	79.0	71.0	68.0	62.0	65.0
Mean	90.3	91.8	92.7	93.4	94.2	94.7	93.2	85.8	77.6	73.9	70.7	69.3

Time / Date	1300	1400	1500	1600	1700	1800	1900	2000	2100	2200	2300	2400
1	61.0	59.0	57.0	58.0	56.0	61.0	77.0	81.0	84.0	77.0	78.0	82.0
2	63.0	55.0	57.0	60.0	57.0	56.0	66.0	73.0	77.0	78.0	75.0	77.0
3	79.0	74.0	70.0	74.0	74.0	81.0	91.0	91.0	92.0	94.0	92.0	91.0
4	78.0	78.0	81.0	87.0	90.0	93.0	94.0	94.0	95.0	94.0	95.0	96.0
5	65.0	64.0	67.0	66.0	66.0	71.0	78.0	85.0	88.0	91.0	93.0	94.0
6	74.0	71.0	74.0	77.0	80.0	73.0	77.0	85.0	83.0	85.0	84.0	87.0
7	67.0	70.0	73.0	73.0	74.0	74.0	79.0	81.0	87.0	88.0	94.0	92.0
8	72.0	68.0	81.0	93.0	78.0	84.0	87.0	86.0	92.0	94.0	94.0	94.0
9	67.0	67.0	65.0	63.0	63.0	67.0	72.0	78.0	83.0	86.0	88.0	91.0
10	63.0	62.0	62.0	68.0	80.0	76.0	79.0	83.0	85.0	85.0	86.0	89.0
11	72.0	79.0	62.0	61.0	66.0	72.0	78.0	82.0	85.0	88.0	90.0	92.0
12	74.0	73.0	89.0	89.0	88.0	88.0	88.0	89.0	91.0	88.0	87.0	90.0
13	71.0	71.0	73.0	78.0	79.0	79.0	82.0	81.0	87.0	87.0	87.0	92.0
14	74.0	78.0	74.0	79.0	78.0	81.0	90.0	89.0	94.0	95.0	95.0	97.0
15	62.0	60.0	63.0	67.0	69.0	71.0	74.0	78.0	83.0	84.0	85.0	85.0
16	67.0	69.0	74.0	82.0	75.0	76.0	74.0	85.0	86.0	86.0	87.0	88.0
17	64.0	69.0	71.0	72.0	68.0	75.0	77.0	89.0	89.0	88.0	89.0	94.0
18	67.0	52.0	67.0	66.0	64.0	67.0	71.0	78.0	83.0	83.0	84.0	87.0
19	63.0	62.0	62.0	54.0	53.0	54.0	66.0	76.0	79.0	80.0	81.0	84.0
20	55.0	55.0	49.0	53.0	53.0	57.0	75.0	79.0	80.0	80.0	79.0	79.0
21	72.0	67.0	77.0	66.0	73.0	76.0	81.0	82.0	85.0	99.0	98.0	97.0
22	77.0	73.0	75.0	78.0	77.0	80.0	84.0	88.0	87.0	89.0	85.0	86.0
23	77.0	77.0	80.0	91.0	87.0	84.0	85.0	93.0	93.0	94.0	92.0	95.0
24	64.0	71.0	66.0	63.0	62.0	67.0	81.0	92.0	91.0	91.0	91.0	93.0
25	72.0	68.0	72.0	67.0	67.0	73.0	79.0	84.0	85.0	89.0	90.0	92.0
26	66.0	63.0	61.0	61.0	69.0	77.0	78.0	84.0	92.0	92.0	92.0	92.0
27	84.0	80.0	81.0	73.0	74.0	75.0	80.0	85.0	85.0	84.0	91.0	92.0
28	82.0	82.0	84.0	73.0	72.0	79.0	85.0	86.0	91.0	95.0	94.0	95.0
29	67.0	64.0	66.0	63.0	66.0	75.0	81.0	84.0	85.0	87.0	89.0	92.0
30	63.0	60.0	62.0	67.0	66.0	72.0	74.0	78.0	83.0	85.0	85.0	88.0
31	62.0	63.0	62.0	62.0	67.0	71.0	78.0	84.0	87.0	88.0	89.0	90.0
Mean	69.2	67.9	69.6	70.5	70.7	73.7	79.4	84.0	86.7	87.9	88.4	90.1

กรุงเทพฯ กรกฎาคม ๒๕๐๗ Bangkok July 1964

ทิศและกำลังลมรายชั่วโมง (นอต)

Hourly Direction and Force of Surface Winds (Knot)

Time	0100		0200		0300		0400		0500		0600	
Date	Dir.	Force	Dir.	Force	Dir.	Force	Dir.	Force	Dir.	Force	Dir.	Force
1	W	2	W	2	W	3	C	0	W	3	W	4
2	W	1	WNW	2	W	1	WNW	2	W	1	W	2
3	W	4	WSW	3	WSW	2	C	0	SW	3	SW	3
4	S	7	SW	1	C	0	SSW	4	SSW	3	WSW	3
5	SE	2	ESE	1	E	1	E	1	E	1	C	0
6	SW	2	C	0	C	0	C	0	C	0	C	0
7	C	0	C	0	C	0	C	0	C	0	C	0
8	C	0	C	0	C	0	C	0	NNE	2	C	0
9	C	0	NE	1	C	0	C	0	C	0	C	0
10	C	0	C	0	C	0	C	0	C	0	C	0
11	SW	1	SW	1	C	0	C	0	C	0	C	0
12	C	0	C	0	C	0	C	0	C	0	C	0
13	ESE	1	C	0	C	0	C	0	NNW	2	NNW	2
14	S	9	NNW	3	N	1	WSW	5	C	0	C	0
15	C	0	C	0	C	0	C	0	C	0	C	0
16	SSW	3	SSW	1	SSW	1	C	0	C	0	C	0
17	C	0	C	0	C	0	C	0	C	0	C	0
18	C	0	C	0	C	0	C	0	C	0	C	0
19	SSW	2	C	0	C	0	C	0	C	0	C	0
20	SSW	2	SSW	2	S	1	C	0	WSW	1	NW	1
21	SSW	1	C	0	C	0	C	0	NNE	1	E	2
22	SE	1	SE	2	C	0	C	0	C	0	C	0
23	C	0	C	0	C	0	C	0	C	0	C	0
24	C	0	C	0	C	0	C	0	C	0	C	0
25	C	0	C	0	C	0	C	0	C	0	C	0
26	C	0	C	0	C	0	C	0	C	0	C	0
27	E	1	ENE	2	ENE	2	C	0	C	0	C	0
28	C	0	C	0	C	0	C	0	C	0	C	0
29	C	0	C	0	C	0	C	0	C	0	C	0
30	C	0	C	0	C	0	C	0	C	0	C	0
31	SW	3	SW	1	SSW	1	C	0	C	0	C	0
Freq.	C	1.4	C	0.7	C	0.4	C	0.4	C	0.5	C	0.5

Time	0700		0800		0900		1000		1100		1200	
Date	Dir.	Force	Dir.	Force	Dir	Force	Dir.	Force	Dir.	Force	Dir.	Force
1	W	4	W	7	WNW	3	WNW	6	WNW	9	W	8
2	WSW	2	W	3	SW	6	SSW	9	WSW	13	SSW	13
3	SW	6	SW	7	SSW	8	SW	7	SSW	8	SW	4
4	C	0	WSW	4	WSW	7	WSW	9	W	8	WSW	4
5	SE	2	SE	2	SE	2	SE	4	SSE	7	SSW	6
6	C	0	C	0	SE	1	SSE	1	C	0	C	0
7	SW	2	SW	3	S	1	WSW	1	SSW	4	C	0
8	C	0	C	0	NNE	1	NNE	2	N	1	NE	1
9	C	0	C	0	C	0	C	0	NW	2	NE	1
10	NNE	1	C	0	ESE	3	E	4	ENE	3	NE	6
11	NW	1	NNW	1	C	0	N	2	NNW	3	NNW	3
12	C	0	C	0	C	0	ENE	2	ENE	1	WNW	5
13	C	0	C	0	E	1	NE	1	E	2	E	3
14	C	0	C	0	C	0	C	0	C	0	C	0
15	C	0	NE	1	C	0	SW	2	W	2	SW	6
16	C	0	C	0	C	0	C	0	NE	1	ENE	2
17	C	0	C	0	C	0	SSE	2	SSE	3	S	3
18	N	3	N	1	C	0	NNE	1	NW	1	ESE	2
19	NNW	1	NNW	3	NNW	3	NW	2	NW	2	N	3
20	C	0	NW	3	NW	7	NW	6	NNW	9	WNW	9
21	SW	9	SSW	4	S	2	C	0	C	C	C	0
22	E	1	SSE	1	SSE	3	C	0	C	0	E	2
23	C	0	C	0	C	0	NW	1	NNW	1	NNE	1
24	C	0	C	0	N	1	NNE	2	NNE	6	N	3
25	C	0	C	0	C	0	C	0	NNE	5	NNE	3
26	SW	1	SW	1	C	0	S	2	S	3	SSE	2
27	C	0	C	0	C	0	E	2	E	1	SSW	6
28	C	0	C	0	C	0	S	6	SSW	6	SSE	7
29	C	0	C	0	C	0	S	3	S	4	S	4
30	C	0	C	0	SSW	5	S	5	S	5	S	6
31	SSW	1	SSW	4	S	5	S	5	SSE	6	SE	6
Freq.	C	1.1	C	1.5	C	1.9	C	2.8	C	3.7	C	3.8

กรุงเทพฯ กรกฎาคม ๒๕๐๗ Bangkok July 1964

ทิศและกำลังลมรายชั่วโมง (นอต)

Hourly Direction and Force of Surface Winds (Knot)

Time / Date	1300		1400		1500		1600		1700		1800	
	Dir.	Force	Dir.	Force	Dir.	Force	Dir.	Force	Dir.	Force	Dir.	Force
1	WNW	10	WNW	10	WNW	11	WNW	11	NW	9	WNW	6
2	WSW	10	WNW	9	W	13	WNW	6	W	7	W	7
3	SW	5	SSW	7	SW	6	SW	7	SW	7	SW	5
4	W	1	S	3	SSW	7	S	3	SSW	2	SE	1
5	S	6	S	6	SSW	9	S	3	SSW	4	SW	3
6	S	2	SW	2	NNW	4	C	0	C	0	C	0
7	SW	1	SSW	1	SSW	1	SSW	2	S	6	SSW	3
8	NE	1	NNE	1	N	11	S	1	C	0	S	1
9	C	0	C	0	S	3	SSE	4	SSE	4	S	3
10	ENE	4	NE	5	C	0	C	0	WSW	3	WSW	3
11	SSE	3	S	1	SW	2	S	3	S	5	SSW	3
12	ENE	2	WSW	15	W	6	C	0	C	0	SSW	3
13	SE	1	SE	1	S	5	S	1	C	0	S	2
14	C	0	E	1	SSE	3	SSE	4	SSE	4	W	9
15	WNW	5	SSW	5	W	6	SSW	3	SSW	9	S	3
16	C	0	C	0	SSE	4	S	4	S	4	SW	5
17	SSW	6	NNW	2	S	8	SSW	8	SSW	4	SW	3
18	SE	3	SSW	3	S	5	SSW	3	SW	2	SW	3
19	N	2	N	1	N	1	N	3	N	3	SSW	3
20	NW	9	WNW	3	NW	7	NNW	7	WNW	2	S	2
21	SW	2	WSW	3	SSW	5	SSW	4	S	3	S	4
22	SSE	4	S	7	SSE	8	SSE	3	SW	1	SSW	4
23	NW	2	W	2	ESE	6	C	0	E	1	ESE	1
24	NNE	4	SSW	3	SW	4	WSW	1	SSW	3	SSW	4
25	C	0	S	9	S	6	C	0	SSE	3	SSE	3
26	S	4	S	4	SSE	5	SSE	5	SE	4	C	0
27	C	0	C	0	C	0	C	0	SSE	3	SE	5
28	SSE	6	E	3	ESE	3	SE	3	S	12	WSW	15
29	SSE	4	SSE	3	SSE	4	SSE	3	SSE	2	SW	2
30	WSW	2	SSW	3	SE	3	ESE	9	SE	7	SSE	6
31	SE	5	SE	4	SSE	3	SSE	1	ESE	7	SE	8
Freq.	C	3.4	S,SSW	4.1	SSE	5.1	S	3.3	S	3.9	SSW	3.9

Time / Date	1900		2000		2100		2200		2300		2400	
	Dir.	Force	Dir.	Force	Dir.	Force	Dir.	Force	Dir.	Force	Dir.	Force
1	WSW	2	C	0	C	0	WNW	1	WNW	2	W	2
2	W	6	WSW	3	WSW	5	WSW	4	WSW	6	WSW	6
3	WSW	9	S	3	S	3	C	0	S	2	S	6
4	SE	2	SE	2	SE	2	SE	2	SE	1	SW	1
5	SW	3	C	0	SW	2	C	0	C	0	C	0
6	C	0	C	0	E	8	S	1	S	1	S	1
7	NE	6	NNE	7	C	0	C	0	C	0	NNE	1
8	S	2	WSW	9	WNW	4	WNW	1	C	0	C	0
9	SSW	2	C	0	C	0	C	0	C	0	C	0
10	WSW	1	WSW	1	WSW	1	WSW	3	WSW	2	WSW	1
11	S	1	SSW	1	SW	1	SSW	1	C	0	C	0
12	SSW	3	S	1	C	0	SE	1	SE	1	SE	1
13	S	3	C	0	C	0	SSE	3	SSE	3	C	0
14	NW	4	C	0	C	0	C	0	C	0	C	0
15	S	1	C	0	S	3	SSW	4	SSW	4	SSW	5
16	NW	4	C	0	NNW	1	C	0	C	0	C	0
17	WNW	7	NW	1	C	0	C	0	C	0	C	0
18	SSW	6	SSW	3	C	0	SSW	4	SSW	4	SSW	3
19	SSW	1	SSW	1	SSW	2	SSW	3	SSW	3	SSW	3
20	SSW	4	SSW	1	SSW	3	SSW	2	SSW	3	SSW	2
21	S	2	S	3	W	9	NW	2	SSE	1	C	0
22	WSW	2	SW	1	W	1	C	0	NW	1	C	0
23	C	0	C	0	C	0	C	0	C	0	C	0
24	ESE	10	WSW	1	C	0	C	0	C	0	C	0
25	SSE	1	C	0	C	0	C	0	C	0	C	0
26	E	1	E	2	E	3	ENE	1	ENE	1	E	3
27	SSE	1	C	0	WSW	4	C	0	C	0	S	1
28	SW	4	W	2	S	1	E	1	S	1	S	1
29	S	4	S	2	S	2	C	0	C	0	C	0
30	SSE	5	SSE	4	SSE	6	S	1	SSE	4	S	1
31	S	1	C	0	C	0	SSE	1	S	1	SSW	2
Freq	S	3.2	C	1.5	C	2.0	C	1.2	C	1.3	C	1.3

กรุงเทพฯ กรกฎาคม ๒๕๐๗ Bangkok July 1964

จำนวนฝนรายชั่วโมงเป็นมิลลิเมตร

Hourly Rainfall in Millimetres

Time / Date	เวลากรุงเทพฯ Bangkok Standard Time 0100	0200	0300	0400	0500	0600	0700	0800	0900	1000	1100	1200
1												
2												
3												5.3
4							0.4					
5	4.1	0.1										
6												
7												
8							0.8	0.1	0.1			
9												
10												
11												
12												
13					4.7			1.3	0.9			
14	9.0	77.6	14.5	2.9	0.4							
15				0.2								
16												
17												
18												
19					2.3							
20					1.0							
21									5.7	1.4	0.4	0.1
22	1.5	0.1										
23	0.2											
24												
25												
26												
27												
28												
29	0.1											
30												
31												
Total	14.9	77.8	14.5	3.1	8.4		1.2	1.4	6.7	1.4	0.4	5.4

Time / Date	1300	1400	1500	1600	1700	1800	1900	2000	2100	2200	2300	2400
1												
2												
3							1.2	0.5				0.1
4						0.4	0.1					0.2
5												
6												
7									0.2	0.1	0.5	
8			6.3	27.7						0.1	0.2	0.1
9												
10												
11		0.2										
12	13.6		1.5	0.1								
13				0.1								
14									0.3	0.4	0.1	0.6
15												
16				0.2								
17								0.2				
18												
19												
20												
21										50.2	1.1	0.9
22												
23	0.2	4.2		16.6								
24								4.0				
25												
26								0.3	0.2			
27	4.6										0.4	
28									0.4	3.1	2.4	0.8
29												
30												
31												
Total	18.4	4.4	7.8	44.7		0.4	1.3	5.0	1.1	53.9	4.7	2.7

กรุงเทพฯ กรกฎาคม ๒๕๐๗ Bangkok July 1964

Time / Date	ทรรศนวิสัยทางนอน (กม.) Horizontal Visibility (Km.) เวลากรุงเทพ ฯ Bangkok Standard Time 0700	1000	1300	1600	จำนวนเมฆ (0 – 8) Amount of Clouds (0 — 8) 0700	1000	1300	1600
1	8.0	12.8	12.8	12.8	7	7	7	7
2	8.0	16.0	19.2	19.2	8	7	8	8
3	11.2	12.8	12.8	11.2	8	8	8	8
4	6.4	11.2	14.4	9.6	8	8	8	8
5	11.2	12.8	12.8	12.8	8	7	7	7
6	8.0	11.2	12.8	8.0	7	7	7	7
7	8.0	12.8	12.8	9.6	6	7	7	7
8	4.8	11.2	12.8	6.4	8	8	7	8
9	6.4	8.0	8.0	12.8	7	7	7	7
10	6.4	12.8	9.6	8.0	7	6	7	7
11	6.4	12.8	11.2	16.0	8	7	7	8
12	4.8	8.0	9.6	9.6	8	7	7	8
13	6.4	14.4	14.4	11.2	8	6	7	8
14	8.0	6.4	6.4	11.2	8	8	8	8
15	4.8	14.4	19.2	19.2	7	7	7	7
16	8.0	11.2	11.2	12.8	7	6	7	7
17	4.8	9.6	12.8	12.8	7	6	7	8
18	8.0	14.4	19.2	24.0	7	7	6	5
19	8.0	12.8	16.0	17.6	6	5	4	5
20	8.0	19.2	24.0	20.8	7	5	6	7
21	8.0	4.8	14.4	16.0	8	8	7	7
22	11.2	11.2	11.2	11.2	8	7	7	7
23	8.0	14.4	4.8	8.0	8	7	8	8
24	4.8	11.2	12.8	12.8	7	7	7	7
25	6.4	12.8	16.0	19.2	5	7	7	7
26	6.4	11.2	14.4	16.0	7	7	7	7
27	11.2	11.2	11.2	11.2	8	7	7	7
28	8.0	16.0	12.8	16.0	7	7	7	7
29	6.4	14.4	19.2	19.2	8	6	6	7
30	6.4	16.0	22.8	22.4	7	4	5	5
31	6.4	12.8	20.8	24.0	7	5	3	3
Mean	7.4	12.3	13.9	14.2	7.3	6.7	6.8	7.0

วันที่ / Date	ชนิดของเมฆ Form of Clouds 0700	1000	1300	1600
1	CuScAcCiCs	CuScAcCiCs	CuScAcCiCs	CuScCbAcCiCs
2	CuScAcCiCs	CuScAcCiCs	CuScAcCiCs	CuScCbAcCiCs
3	ScAcAs	CuScAcAsCiCs	CuScCbAcAsCiCs	CuScAcAs
4	CuScAcAsCiCs	CuScCbAcAsCiCs	CuScCbAcAsCiCs	CuScCbAcAsCiCs
5	CuScCbAcAsCiCs	CuScCbAcCiCs	CuScCbAcCiCs	CuScCbAcCiCs
6	CuScCbAcCiCs	CuScAcCiCs	CuScCbAcCiCs	CuScCbAcCiCs
7	CuScAcCiCs	CuScCbAcCiCs	CuScCbAcCiCs	CuScCbAcCiCs
8	CuScCbAs	CuScCbAcAsCiCs	CuScAcAsCiCs	CuScCbAcAsCiCs
9	CuScCbAcCiCs	CuScAcCiCs	CuScCbAcCiCs	CuScCbAcCiCs
10	CuScCbAcCiCs	CuScAcCiCs	CuScCbAcCiCs	CuScCbAcCiCs
11	CuScCbAcCiCs	CuScCbAcCiCs	CuScCbAcAsCiCs	CuScCbAcCiCs
12	CuScCbAcAsCiCs	CuScCbAcAsCiCs	CuScCbAcAsCiCs	CuScCbAcAsCiCs
13	CuScCbAs	CuScCbAcCiCs	CuScCbAcCiCs	CuScCbAcAsCiCs
14	CuScCbAcAsCiCs	CuScCbAcAs	CuScCbAcAsCiCs	CuScCbAcAsCiCs
15	CuScAcCiCs	CuScAcCiCs	CuScCbAcCiCs	CuScCbAcCiCs
16	CuScCbAcAsCiCs	CuCbAcCiCs	CuScCbAcCiCs	CuScCbAcCiCs
17	CuScCbAcCiCs	CuScCbAcCiCs	CuScCbAcCiCs	CuScCbAcAsCiCs
18	CuScAcCiCs	CuAcCiCs	CuCbAcCiCs	CuCbAcCiCs
19	CuCbAcCiCs	CuScCbAcCiCs	CuCbAcCiCs	CuCbCiCs
20	CuScAcCiCs	CuCbAcCiCs	CuScCbAcCi	CuScCbAcAsCiCs
21	CuScCbAcAs	CuScCbAcAsCiCs	CuScCbAcAsCiCs	CuScCbAcAsCiCs
22	CuScAcAsCiCs	CuScAcCiCs	CuScAcAsCiCs	CuCbAcAsCiCs
23	CuScCbAcAsCiCs	CuScAcCiCs	CuScCbAcAsCiCs	CuScCbAcAsCiCs
24	CuScCbAcAsCiCs	CuScCbAcCiCs	CuScCbAcCiCs	CuScCbAcCiCs
25	CuAcCiCs	CuScAcCiCs	CuScCbAcCiCs	CuScCbAcCiCs
26	CuScCbAcCiCs	CuScCbAcCiCs	CuScCbAcCiCs	CuScCbAcCiCs
27	CuScCbAcAsCiCs	CuScCbAcCiCs	CuScCbAcAsCiCs	CuScCbAcAsCiCs
28	CuScAcCiCs	CuScAcCiCs	CuScCbAcAsCi	CuCbAsCi
29	CuScAcAsCiCs	CuCbAcCiCs	CuCbAcCiCs	CuCbAcCiCs
30	CuCbAcCiCs	CuScAcCi	CuScCbAcCi	CuScCbAcCi
31	CuScAcCiCs	CuScCbAcCiCs	CuScCbAcCi	CuScCbAcCi

กรุงเทพฯ กรกฎาคม ๒๕๐๗ Bangkok July 1964

ค่าเฉลี่ยของผลการตรวจอุตุนิยมวิทยาประจำวันและประจำเดือน

Daily and Monthly Values of Meteorological Elements

Date	Mean Barometric Pressure + 1000mb.	Temperature Max.	Temperature Min.	Temperature Range	Temperature Mean	Relative Humidity	Wind Velocity Extreme	Wind Velocity Mean	Mean Amount of Cloud	Total Rainfall	Mean Visibility	Amount of Evaporation	Weather Remarks
		°C.	°C.	°C.	°C.	%	Knot	Knot	0 — 8	mm.	km.	mm.	
1	02.80	33.2	24.8	8.4	28.5	73.1	30.0	4.8	7.0	-	12.6	3.5	
2	01.65	33.0	24.6	8.4	28.4	72.0	23.0	5.8	6.8	-	15.2	3.8	
3	03.87	30.1	24.2	5.9	27.1	81.8	28.0	4.8	7.5	7.1	11.4	2.0	
4	08.12	28.6	23.6	5.0	26.0	88.4	24.0	3.2	7.9	1.1	10.6	1.3	
5	09.41	32.0	23.4	8.6	27.0	84.3	13.0	2.7	7.4	4.2	12.0	1.7	
6	07.54	31.7	24.7	7.0	28.0	84.0	9.0	0.3	7.1	-	10.6	1.4	
7	06.94	32.4	24.7	7.7	28.3	82.2	15.0	1.6	6.9	0.8	9.8	1.7	
8	07.88	32.0	23.3	8.7	26.8	87.3	32.0	1.6	7.6	35.4	9.4	1.1	
9	08.27	31.8	23.6	8.2	27.6	81.0	12.0	0.8	6.9	-	9.2	2.0	
10	06.80	33.7	24.1	9.6	28.4	79.9	9.0	1.7	6.4	-	10.6	2.4	
11	05.67	33.1	25.1	8.0	28.5	80.0	14.0	1.4	7.0	0.2	12.6	2.3	
12	06.81	31.5	24.8	6.7	27.4	86.7	24.0	1.7	7.5	15.2	10.0	1.2	
13	08.51	32.0	23.4	8.6	27.5	84.9	19.0	1.3	7.0	7.0	12.8	1.3	
14	09.08	30.0	23.6	6.4	26.5	89.9	18.0	1.8	8.0	105.8	7.0	0.9	
15	08.64	33.0	24.7	8.3	28.6	80.2	14.0	2.5	7.3	0.2	12.4	2.4	
16	07.96	33.2	25.8	7.4	28.4	80.7	13.0	1.3	7.0	0.2	11.8	1.7	
17	08.24	32.3	24.6	7.7	27.5	81.8	22.0	2.0	7.3	0.2	10.8	1.8	
18	07.52	32.9	24.3	8.6	28.4	77.8	16.0	2.0	6.5	-	16.0	2.5	
19	06.38	33.8	25.4	8.4	29.3	74.3	12.0	1.8	5.3	2.3	15.0	2.7	
20	06.80	34.8	26.0	8.8	29.8	72.0	14.0	3.6	6.5	1.0	15.6	2.9	
21	07.76	31.8	22.3	9.5	27.5	85.1	27.0	2.4	7.5	59.8	11.2	1.4	
22	07.81	30.2	22.7	7.5	26.5	86.7	10.0	1.8	7.6	1.6	11.4	1.4	
23	07.63	32.0	24.2	7.8	27.0	87.3	18.0	0.6	7.9	21.2	10.0	1.1	
24	07.11	33.5	23.8	9.7	28.3	82.9	25.0	1.8	7.5	4.0	11.0	2.1	
25	06.82	33.8	24.7	9.1	28.2	82.3	17.0	1.3	6.6	-	13.6	1.8	
26	07.55	33.4	24.9	8.5	28.6	81.0	14.0	1.8	7.1	0.5	12.2	2.1	
27	07.86	31.4	25.2	6.2	27.9	84.6	18.0	1.2	7.6	5.0	11.4	1.3	
28	07.77	31.9	24.6	7.3	27.2	86.8	23.0	3.0	7.5	6.7	11.4	1.3	
29	07.58	32.7	24.3	8.4	27.5	82.7	24.0	1.5	7.1	0.1	14.4	2.0	
30	07.51	33.4	23.7	9.7	28.0	78.6	23.0	3.0	5.5	-	15.4	2.6	
31	07.77	32.7	24.2	8.5	28.1	78.5	18.0	2.7	5.1	-	15.8	2.8	
Totals										279.6		60.5	
Mean	07.16	32.3	24.3	8.0	27.8	81.9	18.6	2.2	7.0		12.0	2.0	
Abs. Max.	11.40	34.8		9.7		99.0	32.0			105.8		3.8	
Days	5th.	20th.		24th.		3days	8th.			14th.		2nd.	
Abs. Min.	99.30		22.3	5.0		49.0						0.9	
Days	2nd.		21st	4th.		20th.						14th.	

กรุงเทพ ฯ – BANGKOK

ผลสรุปการตรวจประจำเดือน กรกฎาคม ๒๕๐๗

Monthly Summary for July 1964

1. ความกดอากาศ – AIR PRESSURE

สูงสุด	Extreme Maximum	1011.40	mb.	เมื่อ – on the 5th.
ต่ำสุด	Extreme Minimum	999.30	mb.	เมื่อ – on the 2nd.
ระยะเปลี่ยนประจำวันสูงสุด	Max. Diurnal Range	5.80	mb.	เมื่อ – on the 21st.
ปานกลางสูงสุด	Mean Maximum	1009.12	mb.	
ปานกลางต่ำสุด	Mean Minimum	1004.69	mb.	
ปานกลาง	Mean	1007.16	mb.	

2. อุณหภูมิอากาศ – AIR TEMPERATURE

สูงสุด	Extreme Maximum	34.8	°C.	เมื่อ – on the 20th.
ต่ำสุด	Extreme Minimum	22.3	°C.	เมื่อ – on the 21st.
ระยะเปลี่ยนประจำวันสูงสุด	Max. Diurnal Range	9.7	°C.	เมื่อ – on the 24th.
ปานกลางสูงสุด	Mean Maximum	32.3	°C.	
ปานกลางต่ำสุด	Mean Minimum	24.3	°C.	
ปานกลาง	Mean	27.8	°C.	

3. ความชื้นสัมพันธ์ – RELATIVE HUMIDITY

สูงสุด	Highest	99.0	%	เมื่อ – on the 4,15,21
ต่ำสุด	Lowest	49.0	%	เมื่อ – on the 20th.
ปานกลาง	Mean	81.9	%	

4. ลม – SURFACE WINDS

ความเร็วสูงสุด	Greatest Velocity	32.0	Knot
ความเร็วปานกลาง	Mean Velocity	2.2	Knot
ทิศร่วม	Resultant Direction	S 28° 09' W	

5. ฝนตก – RAINFALL

รวมทั้งเดือน	Total Amount	279.6	mm.		
ต่างจากปรกติ	Departure from normal	+104.2	mm.		
ความแรงของฝน	Greatest Intensity		mm.	in	minutes
ตกมากที่สุดในวันหนึ่ง	Heaviest fall in 24 hrs.	105.8	mm.	เมื่อ on the	14th.

6. หมายเหตุ – MISCELLANEOUS INFORMATION

ท้องฟ้าไม่มีเมฆ	Cloudless sky	0	
ท้องฟ้ามีเมฆบางส่วน	Partly cloudy sky	0	
ท้องฟ้ามีเมฆมาก	Cloudy sky	20	
ท้องฟ้ามีเมฆเต็ม	Overcast	11	
วันมีฝนตก	Rainy days	22	
วันมีน้ำค้าง	Days with dew	31	
วันมีหมอก	Days with ground fog	0	
วันมีฟ้าหรัวชื้น	Days with mist	27	
วันมีฟ้าหรัว	Days with haze	2	
วันมีพายุฟ้าคะนอง	Days with thunderstorm	15	
วันมีพายุฟ้าคะนองไม่ผ่านสถานี	Days with distant thunderstorm	9	
วันมีฟ้าแลบ	Days with lightning	22	
จำนวนไอน้ำรวมทั้งเดือน	Total Evaporation	60.5	mm.
จำนวนชั่วโมงที่มีแสงแดดทั้งเดือน	Total Duration of Sunshine		hrs.

สรุปผลการตรวจอุตุนิยมวิทยาประจำเดือน กรกฎาคม ๒๕๐๗

Summary of Meteorological Observations for month of July 1964

สถานี Station	ค่าปานกลางความกดอากาศโดยลดและแก้แล้ว (เป็นมิลลิบาร์) Mean Reduced Barometric Presssure (in millibars)								
	1000 + จำนวนในตาราง 1000 + the numbers in the tables								ประจำเดือน For Month
	0100	0400	0700	1000	1300	1600	1900	2200	
Chiangrai	07.93	07.65	08.36	08.95	07.12	05.23	06.22	07.97	07.43
Pai	-	-	-	-	-	-	-	-	-
Mae Hongson	06.76	05.99	06.97	07.93	05.84	03.31	04.34	06.90	06.01
Chiangmai	07.14	06.57	07.59	07.97	06.27	03.79	04.48	07.20	06.38
Nan	06.96	07.31	07.48	07.84	06.30	03.80	04.46	06.02	06.27
Lampang	06.79	-	07.05	07.57	05.99	03.57	04.42	-	05.90
Phrae	05.84	05.36	06.35	07.14	05.55	03.28	03.86	06.14	05.44
Mae Sariang	-	-	-	-	-	-	-	-	-
Uttaradit	06.86	06.37	07.21	07.94	06.65	04.25	04.70	07.18	06.39
Loei	06.64	07.01	07.43	08.24	06.55	04.60	05.63	07.93	06.75
Nakhon Phanom	-	-	-	-	-	-	-	-	-
Udon Thani	06.38	05.81	07.19	07.70	06.07	03.74	04.64	06.44	06.00
Sakon Nakhon	07.00	-	07.70	08.01	06.52	04.61	05.46	-	06.55
Tak	06.28	05.38	06.57	07.30	05.85	03.70	04.34	06.69	05.76
Phitsanulok	07.32	06.88	07.81	08.50	07.15	04.80	05.39	07.76	06.95
Mae Sot	07.26	-	07.49	08.06	06.37	04.25	05.50	-	06.49
Mukdahan	05.96	05.90	06.65	06.97	05.19	03.11	04.24	05.57	05.45
Phetchabun	-	-	07.14	07.74	06.07	03.93	04.64	-	05.90
Khon Kaen	06.75	06.16	07.15	07.72	06.15	03.81	04.87	07.21	06.23
Roi Et	06.59	06.23	07.35	08.10	06.40	04.22	05.27	07.12	06.41
Nakhon Sawan	07.45	06.71	07.78	08.38	07.11	04.66	05.82	07.96	06.98
Chaiyaphum	-	-	08.02	08.55	06.87	04.70	05.84	-	06.80
Ubon Ratchathani	07.68	07.33	08.51	08.89	07.13	04.90	06.16	08.29	07.36
Nakhon Ratchasima	07.72	07.05	08.07	08.41	06.73	04.75	06.13	08.51	07.17
Surin	07.29	06.85	07.75	08.52	06.86	04.66	05.84	08.07	06.98
Lopburi	07.83	07.03	07.95	08.68	07.14	04.82	06.17	08.45	07.26
Suphanburi	06.28	05.44	08.35	08.91	07.53	05.06	06.34	06.84	06.84
Prachinburi	-	-	08.10	08.89	07.28	05.03	06.37	-	07.13
Sap Muang	-	-	08.20	08.18	06.42	04.68	06.19	-	06.73
Kanchanaburi	07.78	06.90	07.85	08.63	07.07	05.03	06.19	08.19	07.21
Don Muang	08.13	07.28	07.97	08.82	07.72	05.36	06.26	08.44	07.50
Aranyaprathet	07.93	07.38	08.36	09.09	07.41	05.62	06.74	08.76	07.66
Pom Phrachunlachomklao	-	-	07.61	08.39	07.37	05.24	06.02	-	06.92
Chonburi	07.67	06.94	07.89	08.73	07.52	05.28	06.44	08.52	07.37
Ko Sichang	-	-	07.82	08.71	07.68	05.49	06.36	-	07.21
Sattahip	08.97	08.08	08.67	09.57	08.80	06.87	07.46	09.34	08.47
Chanthaburi	08.22	07.41	08.05	08.86	07.80	06.05	06.96	08.97	07.79
Hua Hin	07.35	06.18	07.24	08.04	06.68	04.73	05.90	08.09	06.78
Prachuap Khirikhan	08.25	07.37	08.15	08.97	07.62	05.89	07.09	08.98	07.79
Khlong Yai	08.14	-	08.21	09.26	07.86	06.33	07.21	-	07.83
Chumphon	08.92	07.99	08.90	09.44	08.46	07.10	07.72	09.74	08.53
Ranong	09.38	08.28	08.92	09.93	08.97	07.23	07.82	09.50	08.75
Ban Don	09.46	08.24	09.06	09.97	08.45	06.47	07.69	10.10	08.68
Nakhon Si Thammarat	08.19	06.91	07.56	08.68	07.42	05.62	06.73	08.80	07.49
Phuket	08.88	08.56	08.60	09.61	08.27	06.93	07.63	08.91	08.42
Trang	09.47	08.56	09.15	09.98	08.83	07.17	07.99	09.90	08.88
Songkhla	08.81	07.72	08.39	10.58	09.40	06.55	06.77	08.79	08.38
Narathiwat	08.97	07.79	08.71	09.64	08.02	06.22	07.69	09.56	08.33

สถานี Station	อุณหภูมิอากาศ (°ซ) Temperature in °C							
	ค่าปานกลาง Means							
	ประจำเดือน For Month	สูงสุด Max.	ต่ำสุด Min.	ประจำวัน Daily Extremes สูงสุด Highest	วันที่ Date	ต่ำสุด Lowest	วันที่ Date	ระยะเปลี่ยนประจำวัน Daily Range
Chiangrai	26.3	30.6	22.1	29.0	19	23.0	22	8.5
Pai	-	-	-	-	-	-	-	-
Mae Hongson	26.8	30.3	23.3	28.9	20	23.7	22	7.0
Chiangmai	27.0	31.0	23.0	29.0	20	23.8	22	8.0
Nan	27.8	32.1	23.4	29.8	19	24.4	4	8.7
Lampang	28.2	32.5	23.8	30.9	21	24.6	22	8.7
Phrae	26.7	32.3	21.1	29.1	20	23.4	22	11.2
Mae Sariang	27.2	31.3	23.0	29.2	24	23.5	7	8.3
Uttaradit	28.3	34.0	23.7	30.0	20	24.8	22	10.3
Loei	27.5	32.1	22.9	29.4	19	24.0	7	9.2
Nakhon Phanom	-	-	-	-	-	-	-	-
Udon Thani	28.2	32.4	24.1	30.8	20	24.8	4	8.3
Sakon Nakhon	28.2	32.4	24.0	30.2	25	24.8	4	8.4
Tak	28.7	32.7	24.6	30.9	19	25.0	4	8.1
Phitsanulok	28.4	32.6	24.2	30.1	24	25.0	4	8.4
Mae Sot	27.0	30.9	23.1	28.6	11,12	24.1	22	7.8
Mukdahan	28.5	33.0	23.9	30.7	11	25.6	3	9.1
Phetchabun	27.8	32.3	23.2	29.5	11	25.0	4	9.1
Khon Kaen	28.3	32.8	23.9	30.4	11	24.5	12	8.9
Roi Et	28.8	32.9	24.6	30.5	30	25.5	4	8.3
Nakhon Sawan	28.8	33.6	24.0	30.4	3	25.4	4	9.6
Chaiyaphum	27.9	32.1	23.6	29.8	11	24.2	4	8.5
Ubon Ratchathani	28.5	32.9	24.1	30.7	11	26.4	12	8.8
Nakhon Ratchasima	28.1	32.9	23.2	29.8	10	24.5	4	9.7
Surin	27.8	32.9	22.6	29.5	20	24.9	12	10.3
Lopburi	28.3	33.1	23.6	30.4	16	25.9	4	9.5
Suphanburi	29.0	33.3	24.8	30.4	20	26.1	4	8.5
Prachinburi	28.8	33.0	24.6	30.1	19	26.3	22	8.4
Sap Muang	26.9	32.1	21.7	28.2	1	23.2	4	10.4
Kanchanaburi	28.3	32.9	23.8	29.6	27	25.8	4	9.1
Don Muang	28.9	32.8	25.0	30.6	11	26.2	4	7.8
Aranyaprathet	28.6	33.1	24.1	30.1	19	25.3	4	9.0
Pom Phrachunlachomklao	27.9	31.6	24.3	29.3	20	25.3	22	7.3
Chonburi	28.3	31.9	24.7	29.6	20	25.9	22	7.2
Ko Sichang	28.6	31.4	25.9	30.0	1,16	27.1	29	5.5
Sattahip	28.9	32.5	25.3	31.0	1	25.0	4	7.2
Chanthaburi	27.8	31.5	24.0	29.3	16	25.0	14	7.5
Hua Hin	28.5	32.7	24.3	30.1	27	26.8	4	8.4
Phrachuap Khirikhan	29.0	34.1	23.9	31.2	28	26.4	4	10.2
Khlong Yai	27.4	31.2	23.6	29.7	1	25.0	3	7.6
Chumphon	27.7	32.2	23.3	28.7	27	24.7	3	8.9
Ranong	27.1	31.0	23.1	28.1	26	24.4	3	7.9
Ban Don	28.0	33.1	23.0	29.1	1	26.6	24	10.1
Nakhon Si Thammarat	28.1	33.0	23.2	29.3	1	26.6	18	9.8
Phuket	27.4	30.9	24.0	29.1	2	25.9	21	6.9
Trang	27.4	31.6	23.3	28.4	7	23.4	4	8.3
Songkhla	28.4	33.2	23.6	29.9	17	26.3	21	9.6
Narathiwat	27.1	31.5	22.8	28.3	4	26.1	18	8.7

สถานี Station	อุณหภูมิอากาศ (°ซ.) Air Temperature in °C.								
	สูงสุดและต่ำสุด Extremes				ระยะเปลี่ยนประจำวัน Daily Range				ระยะเปลี่ยนระหว่างสูงสุดและต่ำสุด
	สูงสุด Max.	วันที่ Date	ต่ำสุด Min.	วันที่ Date	มากที่สุด Greatest	วันที่ Date	น้อยที่สุด Smallest	วันที่ Date	Range between Extreme Temp.
Chiangrai	34.2	20	20.7	7	12.3	25	4.1	21,22	13.5
Pai	–	–	–	–	–	–	–	–	–
Mae Hongson	33.2	11	21.4	23	10.5	25	1.7	4	11.8
Chiangmai	33.9	20	21.7	11	11.5	11	2.5	6	12.2
Nan	35.6	19	22.1	21,23	11.6	19	2.0	4	13.5
Lampang	35.7	19	21.8	9	11.8	26	2.9	22	13.9
Phrae	35.4	25	19.6	22	14.3	13,26	5.4	4	15.8
Mae Sariang	35.9	24	21.9	23	13.4	24	2.2	4	14.0
Uttaradit	35.5	25	21.9	9	11.2	25	4.7	4,22	13.6
Loei	35.0	19	21.7	14	11.8	11	3.1	7	13.3
Nakhon Phanom	–	–	–	–	–	–	–	–	–
Udon Thani	35.9	25	21.4	12	11.1	25	3.7	4	14.5
Sakon Nakhon	35.5	25	22.3	5	11.2	24	3.0	4	13.2
Tak	36.2	25	22.9	9	12.0	25	2.8	22	13.3
Phitsanulok	35.1	24	22.0	9	10.8	30	3.4	4	13.1
Mae Sot	33.7	24	21.6	9	10.9	23	2.5	22	12.1
Mukdahan	36.2	11	21.7	12	11.9	25	4.2	3	14.5
Phetchabun	35.0	11	21.5	7	12.1	24	2.6	4	13.5
Khon Kaen	35.5	11	20.9	12	11.4	10	4.0	4	14.6
Roi Et	36.0	30	21.7	12	11.8	12	3.1	4	14.3
Nakhon Sawan	35.9	25	21.1	21	12.2	21	3.8	4	14.8
Chaiyaphum	34.7	25	20.4	12	10.9	25	2.5	4	14.3
Ubon Ratchathani	36.2	25	21.4	1	11.7	25,26	3.3	2	14.8
Nakon Ratchasima	35.4	3days	21.1	9	12.4	19	2.3	4	14.3
Surin	35.0	11	19.6	12	12.8	29	6.4	2	15.4
Lopburi	36.7	16	22.0	22	12.7	16	4.9	4	14.7
Suphanburi	35.0	26	22.9	13	10.5	9	4.4	4	12.1
Prachinburi	34.8	19	22.0	22	10.0	9,18	5.2	14	12.8
Sap Muang	34.6	19	20.0	21	14.4	19	1.4	4	14.6
Kanchanaburi	34.8	3days	22.0	16	12.8	16	4.4	4	12.8
Don Muang	34.5	20,24	22.5	8	10.6	8	3.9	4	12.0
Aranyaprathet	35,2	16	22.1	5	11.4	23	4.1	4	13.1
Pom Phrachunlachomklao	32.9	11	21.1	22	9.0	24	3.6	4	11.8
Chonburi	34.5	10	21.7	22	10.3	10	3.1	3	12.8
Ko Sichang	32.7	17	23.6	8	7.8	19	1.9	3,4	9.1
Sattahip	35.0	11	22.2	4	11.0	28	3.1	3	12.8
Chanthaburi	34.0	10	21.7	5	10.3	5	1.5	4	12.3
Hua Hin	36.0	31	23.0	10	12.5	31	4.5	3	13.0
Prachuap Khirikhan	37.6	11	22.1	25	13.8	11	4.5	3	15.5
Khlong Yai	32.1	27	22.1	5	9.9	6	2.5	3	10.0
Chumphon	34.0	16	21.8	25	11.8	25	4.4	3	12.2
Ranong	32.5	6,24	21.8	31	9.9	23	2.7	3	10.7
Ban Don	34.9	16	21.6	16	12.5	10	6.8	30	13.3
Nakhon Si Thammarat	34.6	14,17	22.4	13,16	12.0	17	6.8	18	12.2
Phuket	32.0	3days	22.5	19	9.5	19	4.3	11	9.5
Trang	34.2	6	22.4	3days	11.8	6	5.8	18	11.8
Songkhla	35.8	17	25.0	18	11.9	17	6.7	18	10.8
Narathiwat	33.3	2,11	21.1	18	10.8	2	6.0	24	12.2

สถานี Station	ความชื้นสัมพัทธ์ (%) Relative Humidity in %								
	ค่าปานกลาง Means					ค่าสูงสุดและต่ำสุด Absolute Extremes			
	ประจำเดือน For Month	ประจำวัน Daily Extremes							
		สูงที่สุด Highest	วันที่ Date	ต่ำที่สุด Lowest	วันที่ Date	สูงที่สุด Highest	วันที่ Date	ต่ำที่สุด Lowest	วันที่ Date
Chiangrai	84.9	94.5	8	76.6	1	98.0	5,6	55.0	20
Pai	-	-	-	-	-	-	-	-	-
Mae Hongson	85.1	96.8	22	73.4	20	100.0	22	54.0	11
Chaingmai	80.9	93.0	22	70.6	18	97.0	4days	50.0	20
Nan	85.1	95.4	4	77.5	30	100.0	4days	51.0	19
Lampang	77.8	93.8	22	64.5	1	99.0	22	48.0	18
Phrae	83.4	93.6	22	74.6	19	100.0	5	56.0	18,19
Mae Sariang	82.0	94.7	22	74.5	19	98.0	7,9	53.0	25
Uttaradit	83.5	93.8	22	75.4	1,19	99.0	6,30	52.0	19
Loei	79.2	91.2	7	68.7	1	97.0	13,16	51.0	19
Nakhon Phanom	-	-	-	-	-	-	-	-	-
Udon Thani	81.1	92.9	21	69.5	19	99.0	12	51.0	25
Sakon Nakhon	81.8	94.2	7	70.7	30	100.0	8	52.0	25
Tak	75.5	93.1	22	62.3	29	98.0	4days	45.0	19
Phitsanulok	80.6	90.0	4	70.8	1	97.0	3days	53.0	10
Mae Sot	83.4	92.5	22	75.7	24	98.0	15,16	57.0	23
Mukdahan	77.9	89.7	4	68.2	30	98.0	2,3	49.0	30
Phetchabun	79.3	93.8	4	73.8	18	99.0	7,22	59.0	18
Khon Kaen	79.4	93.3	4	71.4	20	98.0	3days	51.0	30
Roi Et	79.1	90.9	4	71.8	30	100.0	21,26	50.0	25
Nakhon Sawan	78.0	89.7	4	65.7	2	100.0	23	51.0	1
Chaiyaphum	73.2	91.8	4	64.0	1	96.0	3days	46.0	25
Ubon Ratchathani	78.4	86.0	4	71.8	19	98.0	1,26	47.0	25
Nakhon Ratchasima	79.2	93.3	4	67.8	2	97.0	5	47.0	10
Surin	81.4	94.0	4	73.6	30,31	100.0	4,5	51.0	30
Lopburi	79.4	89.8	4	66.1	1	100.0	19	50.0	1
Suphanburi	73.8	91.0	4	58.2	2	100.0	13	49.0	1
Prachinburi	78.8	97.6	4	71.6	1	100.0	4,29	56.0	10
Sap Muang	74.7	96.2	4	64.4	1,9	100.0	6,23	44.0	18
Kanchanaburi	76.5	91.8	4	61.8	2	98.0	23	47.0	2
Don Muang	78.9	88.8	4	69.6	19	98.0	9	52.0	15
Aranyaprathet	83.5	94.4	4	73.5	1	98.0	3days	53.0	30
Pom Phrachunlachomklao	75.0	84.8	4	66.8	19,20	98.0	21	54.0	10
Chonburi	79.4	89.8	23	67.4	1	97.0	22	53.0	9
Ko Sichang	74.2	84.4	4	63.4	1	95.0	8,25	59.0	1
Sattahip	80.3	92.0	4	69.8	1	99.0	15	56.0	2
Chanthaburi	87.4	99.0	4	79.9	2	100.0	3days	63.0	31
Hua Hin	75.7	81.4	8	62.1	1	96.0	15	44.0	1
Prachuap Khirikhan	76.1	87.5	3	69.1	1	97.0	17	47.0	28,31
Khlong Yai	84.2	96.3	3	73.3	1	99.0	17,19	63.0	21
Chumphon	82.0	91.7	3	76.3	20	98.0	3days	55.0	16
Ranong	84.8	96.3	3	78.7	5	99.0	3,12	63.0	5
Ban Don	83.0	90.1	30	70.9	1	98.0	5	47.0	16
Nakhon Si Thammarat	80.8	89.1	22	69.0	2	97.0	5,9	45.0	1
Phuket	79.6	89.2	12	71.8	1	98.0	21	62.0	3days
Trang	86.9	94.1	25	81.5	10	98.0	3days	59.0	6
Songkhla	81.2	86.6	21	77.9	22,31	98.0	14	53.0	2
Narathiwat	80.5	88.3	17	72.7	2	98.0	17,31	52.0	2

สถานี Station	ลมผิวพื้น Surface Winds								
	ทิศร่วม Resultant Direction				ความแน่ทิศ Steadiness in %				กำลังลมอย่างมากที่สุดตามมาตราโบฟอร์ต Greatest force in Beaufort Scale
	เวลา 0700	เวลา 1000	เวลา 1300	เวลา 1600	เวลา 0700	เวลา 1000	เวลา 1300	เวลา 1600	
Chiangrai	S 8 W	S 5 E	S 8 E	S18W	16	39	50	41	4
Pai	-	-	-	-	-	-	-	-	-
Mae Hongson	S72W	N51W	N77W	S69W	10	47	30	46	5
Chiangmai	S10W	S17E	S23E	S	13	45	82	32	7
Nan	S30E	S19E	S15E	S18E	26	70	75	72	4
Lampang	S	S33W	S28W	S 6 W	4	54	71	63	8
Phrae	S 9 W	S16W	S 8 W	S17W	83	85	96	89	8
Mae Sariang	S45E	S	S10E	S 8 W	3	31	57	50	7
Uttaradit	S	S 9 W	S36W	S34W	3	7	56	35	7
Loei	N69E	N35E	N34E	N59E	28	40	35	19	6
Nakhon Phanom	-	-	-	-	-	-	-	-	-
Udon Thani	S10W	N69W	N24W	S56W	13	46	32	12	8
Sakon Nakhon	S37W	S48W	S79W	S59W	16	39	17	38	5
Tak	S60W	S79W	S56W	S48W	26	33	40	49	6
Phitsanulok	S24E	S13E	S 1 W	S15W	40	60	39	51	6
Mae Sot	S27E	S 7 W	S86W	S75W	29	16	46	75	4
Mukdahan	S27W	S32W	S29W	S42W	22	31	34	39	6
Phetchabun	S27W	S35W	S24W	S 4E	7	40	40	49	4
Khon Kaen	S53W	S72W	S61W	N84W	49	62	60	30	7
Roi Et	S39W	S38W	S47W	S34W	21	54	53	35	4
Nakhon Sawan	S11E	S 6 E	S10W	S31W	53	63	57	57	7
Chaiyaphum	S68W	S62W	S70W	S45W	18	78	68	46	6
Ubon Ratchathani	S22W	S45W	S57W	S39W	53	60	54	42	7
Nakhon Ratchasima	S45W	S87W	S75W	S40W	9	62	51	51	6
Surin	S 3 W	S51W	S47W	S 7E	62	47	58	26	6
Lopburi	S65E	S39E	S36E	S28E	47	72	56	56	10
Suphanburi	S24W	S38W	S45W	S40W	65	54	60	77	5
Prachinburi	N19E	S20W	S58W	S75W	7	38	50	37	6
Sap Muang	S45W	S49W	S48W	S73W	14	30	44	45	5
Kanchanaburi	N86W	S89W	S54W	S69W	36	62	61	46	10
Don Muang	S 9 E	S38W	S60W	S 9 W	7	37	46	43	5
Aranyaprathet	S87W	S88W	S83W	S85W	46	98	86	69	3
Pom Phrachunlachomklao	S63W	S56W	S15W	S17W	7	24	75	69	7
Chonburi	S23E	S29W	S61W	S28W	43	68	60	71	5
Ko Sichang	S53W	S51W	S62W	S50W	70	42	85	81	5
Sattahip	S83W	S38W	S32W	S11W	26	58	74	67	8
Chanthaburi	N14W	S22W	S24W	S33W	14	35	72	54	5
Hua Hin	S78W	N63E	S75E	S45E	47	15	64	56	4
Prachuap Khirikhan	S63W	N66W	S24E	S11W	22	32	57	53	4
Khlong Yai	N25E	S79W	N89W	N67W	76	67	79	43	4
Chumphon	S56W	S58W	S31W	S35W	12	43	38	40	8
Ranong	N52E	S35W	S65W	S63W	58	40	87	81	5
Ban Don	S45W	S23W	S35W	S50W	3	68	40	26	7
Nakhon Si Thammarat	S34W	S63W	N72W	N72W	12	29	31	21	7
Phuket	S27W	S41W	S51W	S48W	7	35	42	39	6
Trang	Calm	S72W	S66W	S45W	-	31	57	42	7
Songkhla	S43W	S75W	N 6 W	N 1 W	67	64	30	46	8
Narathiwat	S45W	S54W	N35E	N39E	60	61	80	68	6

สถานี Station	ลมผิวพื้น Surface Winds														
	ทิศลม Wind Direction									กำลังลมตามมาตราโบฟอร์ต Wind Force in Beaufort scale					
	ทำการตรวจเวลา 0700 Observation at 0700									ทำการตรวจเวลา 0700 Observation at 0700					
	Calm	N	NE	E	SE	S	SW	W	NW	1–3	4	5	6	7	8–9
Chiangrai	26	-	-	-	-	4	1	-	-	5	-	-	-	-	-
Pai	-	-	-	-	-	-	-	-	-	-	-	-	-	-	-
Mae Hongson	27	-	-	-	-	-	2	2	-	4	-	-	-	-	-
Chiangmai	26	-	-	-	1	2	2	-	-	5	-	-	-	-	-
Nan	20	-	1	1	3	6	-	-	-	11	-	-	-	-	-
Lampang	29	-	-	-	1	-	1	-	-	2	-	-	-	-	-
Phrae	2	-	-	2	-	19	8	-	-	29	-	-	-	-	-
Mae Sariang	30	-	-	-	1	-	-	-	-	1	-	-	-	-	-
Uttaradit	30	-	-	-	-	1	-	-	-	1	-	-	-	-	-
Loei	14	6	1	5	3	2	-	-	-	17	-	-	-	-	-
Nakhon Phanom	—	—	—	—	—	—	—	—	—	—	—	—	—	—	—
Udon Thani	17	1	3	-	1	4	4	-	1	14	-	-	-	-	-
Sakon Nakhon	22	1	-	-	-	4	2	2	-	8	1	-	-	-	-
Tak	20	-	-	-	1	2	2	6	-	9	2	-	-	-	-
Phitsanulok	17	-	-	1	6	7	-	-	-	14	-	-	-	-	-
Mae Sot	21	-	-	-	6	4	-	-	-	10	-	-	-	-	-
Mukdahan	17	-	1	2	-	3	6	1	1	14	-	-	-	-	-
Phetchabun	24	-	1	-	-	3	1	-	2	7	-	-	-	-	-
Khon Kaen	14	-	-	-	-	1	12	4	-	17	-	-	-	-	-
Roi Et	25	-	-	-	-	1	5	-	-	6	-	-	-	-	-
Nakhon Sawan	11	1	-	-	6	11	2	-	-	18	2	-	-	-	-
Chaiyaphum	23	-	1	-	-	-	4	3	-	7	1	-	-	-	-
Ubon Ratchathani	10	-	-	-	3	7	9	2	-	21	-	-	-	-	-
Nakhon Ratchasima	24	-	1	-	1	1	2	2	-	6	1	-	-	-	-
Surin	6	-	1	-	3	15	5	-	1	25	-	-	-	-	-
Lopburi	9	1	2	5	11	1	1	-	1	21	-	1	-	-	-
Suphanburi	4	1	-	-	1	13	10	-	2	27	-	-	-	-	-
Prachinburi	20	1	2	3	-	1	-	3	1	11	-	-	-	-	-
Sap Muang	27	-	-	-	-	-	4	-	-	4	-	-	-	-	-
Kanchanaburi	20	-	-	-	-	-	-	10	1	11	-	-	-	-	-
Don Muang	14	3	1	3	1	4	2	2	1	17	-	-	-	-	-
Aranyaprathet	15	-	-	1	-	-	1	14	-	16	-	-	-	-	-
Pom Phrachunlachomklao	24	1	1	-	-	1	3	1	-	5	2	-	-	-	-
Chonburi	10	-	-	6	1	12	-	1	1	19	2	-	-	-	-
Ko Sichang	4	-	-	-	1	5	11	10	-	24	3	-	-	-	-
Sattahip	9	1	1	3	1	1	6	5	4	14	6	2	-	-	-
Chanthaburi	24	5	-	-	-	-	2	-	-	7	-	-	-	-	-
Hua Hin	14	-	-	-	-	2	2	12	1	17	-	-	-	-	-
Prachuap Khirikhan	24	-	-	-	-	-	4	3	-	7	-	-	-	-	-
Khlong Yai	2	8	18	-	-	-	-	3	-	29	-	-	-	-	-
Chumphon	27	-	-	-	-	1	1	2	-	4	-	-	-	-	-
Ranong	7	1	19	1	-	3	-	-	-	24	-	-	-	-	-
Ban Don	30	-	-	-	-	-	1	-	-	1	-	-	-	-	-
Nakhon Si Thammarat	26	-	-	-	-	2	2	1	-	5	-	-	-	-	-
Phuket	27	-	-	-	-	2	1	-	1	4	-	-	-	-	-
Trang	31	-	-	-	-	-	-	-	-	-	-	-	-	-	-
Songkhla	9	-	-	-	-	4	15	3	-	22	-	-	-	-	-
Narathiwat	12	-	-	-	-	-	19	-	-	19	-	-	-	-	-

สถานี Station	ลมผิวพื้น Surface Winds														
	ทิศลม Wind Direction									กำลังลมตามมาตราโบฟอร์ต Wind Force in Beaufort Scale					
	ทำการตรวจเวลา 1000 Observation at 1000									ทำการตรวจเวลา 1000 Observation at 1000					
	Calm	N	NE	E	SE	S	SW	W	NW	1—3	4	5—6	7	8—9	> 9
Chiangrai	7	-	-	7	-	11	1	5	-	24	-	-	-	-	-
Pai	-	-	-	-	-	-	-	-	-	-	-	-	-	-	-
Mae Hongson	10	6	-	-	-	1	2	5	7	21	-	-	-	-	-
Chiangmai	14	1	-	1	4	11	-	-	-	17	-	-	-	-	-
Nan	5	-	-	3	8	13	2	-	-	26	-	-	-	-	-
Lampang	11	-	1	-	-	5	14	-	-	19	1	-	-	-	-
Phrae	-	1	-	-	1	18	11	-	-	30	1	-	-	-	-
Mae Sariang	17	1	-	1	1	9	1	1	-	14	-	-	-	-	-
Uttaradit	18	1	4	-	-	4	3	1	-	13	-	-	-	-	-
Loei	-	8	6	6	3	2	-	3	3	31	-	-	-	-	-
Nakhon Phanom	-	-	-	-	-	-	-	-	-	-	-	-	-	-	-
Udon Thani	4	6	-	-	-	5	3	5	8	25	2	-	-	-	-
Sakon Nakhon	12	-	2	-	-	4	8	5	-	19	-	-	-	-	-
Tak	9	1	1	2	2	2	-	14	-	17	4	1	-	-	-
Phitsanulok	5	1	-	3	4	16	1	-	1	26	-	-	-	-	-
Mae Sot	11	2	1	2	4	4	2	4	1	20	-	-	-	-	-
Mukdahan	-	2	3	6	-	4	11	5	-	31	-	-	-	-	-
Phetchabun	10	1	-	1	1	8	4	5	1	21	-	-	-	-	-
Khon Kaen	4	2	-	-	-	2	13	6	4	27	-	-	-	-	-
Roi Et	13	-	-	-	-	5	11	2	-	18	-	-	-	-	-
Nakhon Sawan	4	1	-	2	6	12	5	1	-	26	1	-	-	-	-
Chaiyaphum	-	1	-	-	1	4	11	14	-	30	1	-	-	-	-
Ubon Ratchathani	3	-	-	-	4	5	10	7	2	26	2	-	-	-	-
Nakhon Ratchasima	2	3	1	-	-	2	7	13	3	28	1	-	-	-	-
Surin	1	1	1	1	1	9	7	5	5	29	1	-	-	-	-
Lopburi	-	-	1	7	13	7	2	1	-	26	2	3	-	-	-
Suphanburi	-	2	1	1	1	9	11	3	3	28	3	-	-	-	-
Prachinburi	-	1	-	3	10	1	6	9	1	31	-	-	-	-	-
Sap Muang	14	-	2	2	-	-	10	3	-	13	2	2	-	-	-
Kanchanaburi	5	2	-	1	-	1	4	16	2	25	1	-	-	-	-
Don Muang	2	2	-	4	3	5	7	7	1	28	1	-	-	-	-
Aranyaprathet	-	-	-	-	-	-	3	27	1	31	-	-	-	-	-
Pom Phrachunlachomklao	9	2	3	-	2	3	7	3	2	20	2	-	-	-	-
Chonburi	-	1	1	1	1	11	12	3	1	27	3	1	-	-	-
Ko Sichang	1	1	-	1	-	3	12	13	-	26	4	-	-	-	-
Sattahip	9	-	-	-	2	3	14	3	-	17	4	1	-	-	-
Chanthaburi	10	1	1	1	4	3	9	1	1	21	-	-	-	-	-
Hua Hin	-	2	6	9	1	1	5	6	1	31	-	-	-	-	-
Prachuap Khirikhan	2	4	6	1	-	3	3	11	1	27	2	-	-	-	-
Khlong Yai	4	2	1	-	-	1	8	14	1	27	-	-	-	-	-
Chumphon	11	-	-	1	-	6	3	8	2	16	3	1	-	-	-
Ranong	10	1	1	2	1	6	7	3	-	20	1	-	-	-	-
Ban Don	9	-	-	-	-	11	11	-	-	22	-	-	-	-	-
Nakhon Si Thammarat	8	3	1	-	1	7	3	5	3	23	-	-	-	-	-
Phuket	6	1	-	2	2	8	2	8	2	25	-	-	-	-	-
Trang	13	-	1	-	-	6	1	6	4	17	1	-	-	-	-
Songkhla	3	1	1	1	-	2	7	16	-	28	-	-	-	-	-
Narathiwat	6	1	2	-	-	1	17	4	-	25	-	-	-	-	-

สถานี Station	ลมผิวพื้น Surface Winds														
	ทิศลม Wind Direction									กำลังลมตามมาตราโบฟอร์ต Wind Force in Beaufort Scale					
	ทำการตรวจเวลา 1300 Observation at 1300									ทำการตรวจเวลา 1300 Observation at 1300					
	Calm	N	NE	E	SE	S	SW	W	NW	1—3	4	5—6	7	8—9	> 9
Chiangrai	3	-	-	7	1	14	1	5	-	27	1	-	-	-	-
Pai	-	-	-	-	-	-	-	-	-	-	-	-	-	-	-
Mae Hongson	4	4	-	5	-	2	4	8	4	27	-	-	-	-	-
Chiangmai	2	-	1	1	12	15	-	-	-	29	-	-	-	-	-
Nan	2	-	-	3	7	16	2	1	-	29	-	-	-	-	-
Lampang	1	-	-	1	3	8	15	2	1	28	2	-	-	-	-
Phrae	-	-	-	-	1	23	7	-	-	30	1	-	-	-	-
Mae Sariang	10	-	-	1	5	13	1	-	1	21	-	-	-	-	-
Uttaradit	9	-	1	-	1	5	13	2	-	22	-	-	-	-	-
Loei	-	7	6	6	2	3	-	4	3	30	1	-	-	-	-
Nakhon Phanom	-	-	-	-	-	-	-	-	-	-	-	-	-	-	-
Udon Thani	2	8	5	-	2	3	3	3	5	25	4	-	-	-	-
Sakon Nakhon	7	3	3	3	1	2	5	7	-	23	1	-	-	-	-
Tak	9	-	1	1	2	3	3	11	1	14	4	4	-	-	-
Phitsanulok	9	1	-	2	5	7	4	3	-	22	-	-	-	-	-
Mae Sot	-	2	1	4	2	1	2	19	-	30	1	-	-	-	-
Mukdahan	-	1	4	4	1	4	13	2	2	30	1	-	-	-	-
Phetchabun	6	2	1	-	2	12	2	4	2	25	-	-	-	-	-
Khon Kaen	3	1	2	1	-	2	13	9	-	28	-	-	-	-	-
Roi Et	9	1	-	-	-	6	9	6	-	22	-	-	-	-	-
Nakhon Sawan	1	-	3	-	6	9	8	4	-	29	1	-	-	-	-
Chaiyaphum	3	1	-	1	-	3	9	13	1	24	4	-	-	-	-
Ubon Ratchathani	4	2	-	1	-	6	9	7	2	25	2	-	-	-	-
Nakhon Ratchasima	1	3	1	1	1	3	9	8	4	28	2	-	-	-	-
Surin	2	-	1	1	1	7	9	8	2	29	-	-	-	-	-
Lopburi	1	-	2	4	13	6	1	4	-	27	1	2	-	-	-
Suphanburi	-	1	1	-	1	9	11	2	6	29	-	2	-	-	-
Prachinburi	-	1	2	-	4	6	2	16	-	29	2	-	-	-	-
Sap Muang	11	-	-	2	-	2	11	4	1	16	1	3	-	-	-
Kanchanaburi	4	-	1	-	1	7	5	13	-	25	2	-	-	-	-
Don Muang	1	3	1	2	2	3	9	10	-	29	1	-	-	-	-
Aranyaprathet	-	-	1	-	-	3	1	26	-	31	-	-	-	-	-
Pom Phrachunlachomklao	2	-	1	1	2	12	13	-	-	28	1	-	-	-	-
Chonburi	1	2	-	1	-	7	7	11	2	26	4	-	-	-	-
Ko Sichang	-	-	-	-	2	1	13	15	-	27	3	1	-	-	-
Sattahip	-	-	-	1	3	8	13	6	-	26	4	1	-	-	-
Chanthaburi	6	-	-	-	2	8	15	-	-	24	1	-	-	-	-
Hua Hin	-	-	4	15	5	4	1	1	1	31	-	-	-	-	-
Prachuap Khirikhan	1	-	2	2	13	7	2	4	-	23	7	-	-	-	-
Khlong Yai	1	1	-	-	-	2	4	17	6	30	-	-	-	-	-
Chumphon	4	-	1	2	4	6	4	9	1	21	4	1	1	-	-
Ranong	1	-	-	-	-	3	11	16	-	26	4	-	-	-	-
Ban Don	6	2	1	2	1	6	8	5	-	24	1	-	-	-	-
Nakhon Si Thammarat	4	6	1	4	-	1	5	9	1	27	-	-	-	-	-
Phuket	6	1	-	1	3	5	4	9	2	25	-	-	-	-	-
Trang	1	3	-	-	-	8	7	8	4	26	3	1	-	-	-
Songkhla	-	6	9	3	-	1	4	7	1	26	4	-	-	1	-
Narathiwat	2	5	22	-	-	-	1	1	-	29	-	-	-	-	-

สถานี Station	ลมผิวพื้น Surface Winds														
	ทิศลม Wind Direction									กำลังลมตามมาตราโบฟอร์ต Wind Force in Beaufort Scale					
	ทำการตรวจเวลา 1600 Observation at 1600									ทำการตรวจเวลา 1600 Observation at 1600					
	Calm	N	NE	E	SE	S	SW	W	NW	1—3	4	5—6	7	8—9	> 9
Chiangrai	6	3	-	2	-	13	3	4	-	23	2	-	-	-	-
Pai	-	-	-	-	-	-	-	-	-	-	-	-	-	-	-
Mae Hongson	10	1	1	3	-	7	3	2	4	21	-	-	-	-	-
Chiangmai	6	5	-	1	5	8	5	1	-	24	1	-	-	-	-
Nan	3	-	1	3	6	17	1	-	-	28	-	-	-	-	-
Lampang	4	-	-	3	4	9	10	1	-	27	-	-	-	-	-
Phrae	-	-	-	1	-	17	13	-	-	31	-	-	-	-	-
Mae Sariang	12	1	-	-	1	14	2	1	-	19	-	-	-	-	-
Uttaradit	17	-	-	-	-	6	5	2	1	14	-	-	-	-	-
Loei	-	7	4	6	6	2	-	3	3	30	-	1	-	-	-
Nakhon Phanom	-	-	-	-	-	-	-	-	-	-	-	-	-	-	-
Udon Thani	6	5	3	-	1	9	2	2	3	24	1	-	-	-	-
Sakon Nakhon	11	-	2	-	-	4	7	5	2	19	-	1	-	-	-
Tak	5	-	-	2	2	7	2	13	-	19	3	4	-	-	-
Phitsanulok	9	1	-	-	3	10	7	-	1	22	-	-	-	-	-
Mae Sot	2	1	-	-	1	3	4	20	-	29	-	-	-	-	-
Mukdahan	-	2	4	3	-	4	14	4	-	30	1	-	-	-	-
Phetchabun	7	-	3	-	2	16	1	1	1	24	-	-	-	-	-
Khon Kaen	7	3	3	2	-	1	6	7	2	23	1	-	-	-	-
Roi Et	15	1	1	-	-	6	6	2	-	16	-	-	-	-	-
Nakhon Sawan	2	1	-	2	1	10	9	5	1	27	1	1	-	-	-
Chaiyaphum	3	1	-	2	3	6	5	10	1	24	4	-	-	-	-
Ubon Ratchathani	2	2	2	1	3	6	9	5	1	26	2	-	-	1	-
Nakhon Ratchasima	4	1	-	2	1	8	7	7	1	24	3	-	-	-	-
Surin	3	1	2	5	5	5	4	5	1	28	-	-	-	-	-
Lopburi	4	-	2	2	12	7	2	2	-	23	3	1	-	-	-
Suphanburi	-	1	-	-	1	9	14	5	1	27	3	1	-	-	-
Prachinburi	1	2	-	5	3	1	3	15	1	29	1	-	-	-	-
Sap Muang	12	-	2	-	-	-	8	8	1	14	3	2	-	-	-
Kanchanaburi	7	-	1	1	1	4	3	12	2	22	1	1	-	-	-
Don Muang	1	-	1	4	5	9	3	7	1	27	3	-	-	-	-
Aranyaprathet	2	1	-	1	1	2	2	20	2	29	-	-	-	-	-
Pom Phrachunlachomklao	2	1	1	-	1	16	8	1	1	28	1	-	-	-	-
Chonburi	3	-	-	1	-	13	9	5	-	25	3	-	-	-	-
Ko Sichang	1	-	-	-	1	5	14	10	-	26	3	1	-	-	-
Sattahip	4	-	-	1	5	10	9	2	-	22	4	1	-	-	-
Chanthaburi	8	-	2	-	2	2	17	-	-	23	-	-	-	-	-
Hua Hin	1	-	-	10	10	4	2	3	1	30	-	-	-	-	-
Prachuap Khirikhan	1	1	-	1	9	7	6	5	1	25	5	-	-	-	-
Khlong Yai	9	5	1	-	-	1	4	7	4	22	-	-	-	-	-
Chumphon	4	-	-	2	8	2	3	12	-	19	8	-	-	-	-
Ranong	1	-	-	-	1	3	10	16	-	28	2	-	-	-	-
Ban Don	12	1	2	-	1	4	7	1	3	19	-	-	-	-	-
Nakhon Si Thammarat	-	5	4	4	-	4	4	9	1	30	1	-	-	-	-
Phuket	6	1	-	1	3	7	2	9	2	24	1	-	-	-	-
Trang	6	1	1	-	3	6	5	8	1	20	4	1	-	-	-
Songkhla	-	6	13	1	-	-	2	9	-	28	1	2	-	-	-
Narathiwat	3	1	22	1	-	-	1	3	-	28	-	-	-	-	-

สถานี Station	จำนวนเมฆ Cloud Amount 0—8		ทรรศนวิสัย Visibility Km.		จำนวนฝนตก มม. Rainfall in mm.				จำนวนน้ำระเหย มม. Evaporation (piche) mm.		
	เวลา 0700	เวลา 1300	เวลา 0700	เวลา 1300	วันมีฝน Rainy day	จำนวนฝนตก Total Amount	มากที่สุดในวันหนึ่ง Heaviest in 24 hours: จำนวน Amount	มากที่สุดในวันหนึ่ง Heaviest in 24 hours: วันที่ Date	รวมทั้งเดือน Total for Month	มากที่สุดในวันหนึ่ง Greatest in one day	วันที่ Date
Chiangrai	7.0	6.4	8.6	10.6	23	284.8	60.0	7	41.9	2.4	15
Pai	–	–	–	–	–	–	–	–	–	–	–
Mae Hongson	7.6	6.5	7.4	13.6	21	249.9	74.8	21	33.3	2.1	17,19
Chiangmai	7.0	6.5	13.4	15.2	21	225.8	58.1	21	61.8	3.7	2,18
Nan	7.3	6.4	9.1	14.0	18	206.3	46.0	21	48.3	2.8	30
Lampang	6.8	6.3	10.7	16.5	19	148.4	52.8	21	53.4	3.0	1
Phrae	7.0	6.3	8.0	10.6	17	136.3	32.7	21	72.0	3.3	4days
Mae Sariang	7.5	6.9	5.2	13.3	25	332.8	57.2	4	40.1	2.1	24
Uttaradit	7.4	6.8	10.4	12.6	18	189.5	34.0	12	41.6	2.3	19
Loei	6.7	5.6	5.2	12.9	19	165.0	39.1	12	45.5	2.9	1
Nakhon Phanom	–	–	–	–	–	–	–	–	–	–	–
Udon Thani	6.6	6.5	9.2	14.2	16	169.7	61.8	11	69.6	3.6	6,19
Sakon Nakhon	4.6	6.1	10.3	13.4	11	127.1	32.7	7	53.4	2.5	30
Tak	6.7	6.2	11.4	13.6	16	64.7	12.8	5	77.8	4.7	20
Phitsanulok	7.1	6.9	9.1	11.8	15	291.7	60.5	7	–	–	–
Mae Sot	7.2	6.4	8.5	15.9	24	125.1	22.0	14	36.6	1.7	11,23
Mukdahan	5.0	5.9	11.2	16.7	10	62.8	15.6	2	62.1	3.1	31
Phetchabun	7.3	6.2	7.6	11.0	17	200.3	71.1	12	47.2	2.7	2
Khon Kaen	5.7	6.2	9.0	11.5	17	154.2	74.0	11	90.0	6.9	2
Roi Et	5.7	6.6	12.9	13.3	10	140.8	52.4	21	60.3	3.7	1
Nakhon Sawan	6.2	6.4	11.2	16.4	15	249.0	78.0	7	77.8	5.1	3
Chaiyaphum	5.5	5.6	10.2	12.2	17	313.5	123.8	8	97.3	5.6	2
Ubon Ratchathani	5.6	6.6	11.5	17.2	11	147.1	48.8	11	122.2	5.9	30
Nakhon Ratchasima	6.5	5.8	8.6	11.1	19	163.1	29.6	7	65.5	4.1	4
Surin	6.1	6.2	11.6	14.9	13	84.2	29.5	11	73.2	4.3	29
Lopburi	6.9	6.4	7.7	11.3	12	183.7	62.0	7	71.5	4.7	2
Suphanburi	6.4	5.6	8.6	14.6	16	196.1	34.2	30	67.3	4.6	2
Prachinburi	6.5	6.5	10.3	13.9	13	147.6	42.4	4	55.5	3.2	1
Sap Muang	6.0	5.9	6.6	14.3	14	91.7	29.3	4	70.0	4.5	2
Kanchanaburi	6.3	5.6	7.7	12.9	19	192.7	42.8	17	68.8	4.8	1
Don Muang	6.9	6.6	15.6	20.2	17	257.9	65.5	8	–	–	–
Aranyaprathet	5.7	5.8	13.1	13.6	15	85.8	16.6	12	60.2	3.3	31
Pom Phrachunlachomklao	7.3	6.0	14.0	26.6	13	191.6	70.2	21	104.1	4.5	3
Chonburi	6.2	5.8	8.5	8.8	14	196.8	79.1	21	61.7	4.2	2
Ko Sichang	6.1	5.8	10.5	10.9	18	97.6	23.7	18	52.1	3.3	3
Sattahip	6.6	6.2	13.8	16.5	16	130.0	27.8	14	59.8	3.6	2
Chanthaburi	6.2	6.8	6.3	7.9	19	312.4	49.9	4	49.8	3.5	2
Hua Hin	6.2	5.7	11.4	12.0	10	44.4	20.8	17	88.6	4.6	31
Prachuap Khirikhan	5.1	5.5	10.7	12.0	9	29.9	8.4	28	68.3	3.5	31
Khlong Yai	6.4	6.3	8.0	9.2	23	300.2	46.3	16	37.6	3.2	1
Chumphon	6.3	6.6	8.8	16.8	14	102.8	24.1	2	55.8	3.8	20
Ranong	6.6	6.5	8.2	11.1	25	390.2	85.6	2	38.8	2.0	31
Ban Don	5.4	6.4	8.1	10.4	24	207.0	33.1	21	62.6	4.6	2
Nakhon Si Thammarat	5.8	6.2	7.2	10.2	17	176.7	55.1	22	–	–	–
Phuket	5.8	6.0	11.6	14.6	21	132.9	17.6	30	57.3	3.5	1,2
Trang	5.5	6.8	3.9	10.9	24	218.2	48.2	5	34.6	2.5	2
Songkhla	7.2	7.0	12.2	13.3	8	54.2	24.4	20	72.8	3.5	2
Narathiwat	4.5	5.5	9.6	13.1	17	152.2	35.3	17	–	–	–

สถานี Station	ทรรศนวิสัย Visibility									
	Number of Observations									
	<0.5 Km.	0.05—0.1Km.	0.2—0.5Km.	0.6—1.0Km.	2—4 Km.	5—10 Km.	11—20 Km.	21—30 Km.	31—50 Km.	> 50 Km.
Chiangrai *	-	-	-	1	56	130	61	-	-	-
Pai	-	-	-	-	-	-	-	-	-	-
Mae Hongson *	-	-	-	1	20	100	127	-	-	-
Chiangmai *	-	-	-	1	13	46	188	-	-	-
Nan +	-	-	-	-	8	81	97	-	-	-
Lampang +	-	-	1	1	19	42	123	-	-	-
Phrae	-	-	-	-	16	79	60	-	-	-
Mae Sariang +	-	-	1	25	25	84	51	-	-	-
Uttaradit +	-	-	-	3	29	49	105	-	-	-
Loei +	-	3	6	4	5	93	75	-	-	-
Nakhon Phanom +	-	-	-	-	-	-	-	-	-	-
Udon Thani *	-	-	1	2	21	128	96	-	-	-
Sakon Nakhon +	-	-	-	-	13	65	108	-	-	-
Tak +	-	-	-	-	-	31	155	-	-	-
Phitsanulok *	-	-	2	3	7	177	59	-	-	-
Mae Sot +	-	-	-	-	10	49	126	1	-	-
Mukdahan +	-	-	-	1	-	77	108	-	-	-
Phetchabun	-	-	-	1	2	109	43	-	-	-
Khon Kaen *	-	-	-	-	-	195	53	-	-	-
Roi Et +	-	-	-	1	5	29	151	-	-	-
Nakhon Sawan +	-	-	-	2	2	58	114	10	-	-
Chaiyaphum	-	-	-	3	9	60	83	-	-	-
Ubon Ratchathani *	-	-	2	1	2	66	175	2	-	-
Nakhon Ratchasima *	-	-	-	-	11	187	50	-	-	-
Surin +	-	-	-	2	-	62	122	-	-	-
Lopburi +	-	-	3	-	6	131	46	-	-	-
Suphanburi	-	-	-	-	1	74	80	-	-	-
Prachinburi	-	-	-	3	6	21	125	-	-	-
Sap Muang	-	2	7	5	12	51	78	-	-	-
Kanchanaburi +	-	-	1	-	20	89	76	-	-	-
Don Muang *	-	-	-	-	3	3	203	39	-	-
Aranyaprathet +	-	-	-	-	5	48	133	-	-	-
Pom Phrachunlachomklao	-	-	-	-	1	6	103	29	16	-
Chonburi +	-	-	1	1	3	176	5	-	-	-
Ko Sichang	-	-	-	-	1	50	104	-	-	-
Sattahip *	-	-	-	-	10	26	209	3	-	-
Chanthaburi *	-	3	3	8	9	218	7	-	-	-
Hua Hin +	-	-	-	-	1	83	102	-	-	-
Prachuap Khirikhan +	-	-	-	-	2	72	112	-	-	-
Khlong Yai +	-	-	3	5	7	147	24	-	-	-
Chumphon +	-	-	-	-	11	62	113	-	-	-
Ranong +	-	-	-	4	11	102	69	-	-	-
Ban Don *	-	1	2	1	5	203	36	-	-	-
Nakhon Si Thammarat	-	-	-	-	4	127	24	-	-	-
Phuket	-	-	-	-	1	13	141	-	-	-
Trang +	-	2	4	17	28	74	61	-	-	-
Songkhla *	-	-	-	-	-	41	207	-	-	-
Narathiwat +	-	-	-	2	7	96	81	-	-	-

* Observation for 8 times per day.

\+ Observation for 6 times per day.

Other stations 5 times per day.

สถานี Station	จำนวนวันที่มี Number of days with ○	◑	⓪	●	—	≡	=
Chiangrai	0	0	22	9	25	0	0
Pai	–	–	–	–	–	–	–
Mae Hongson	0	0	21	10	6	1	0
Chiangmai	0	0	23	8	28	0	0
Nan	0	0	22	9	15	1	2
Lampang	0	0	22	9	21	0	2
Phrae	0	0	22	9	27	0	3
Mae Sariang	0	0	21	10	31	0	0
Uttaradit	0	1	18	12	31	0	0
Loei	0	4	21	6	7	11	2
Nakhon Phanom	–	–	–	–	–	–	–
Udon Thani	0	1	18	12	0	1	2
Sakon Nakhon	0	7	16	8	11	0	0
Tak	0	1	25	5	0	0	0
Phitsanulok	0	0	21	10	20	0	0
Mae Sot	0	0	21	10	0	1	4
Mukdahan	0	7	18	6	25	0	0
Phetchabun	0	0	21	10	25	3	0
Khon Kaen	0	3	21	7	0	0	0
Roi Et	0	1	24	6	9	1	9
Nakhon Sawan	0	1	23	7	10	0	6
Chaiyaphum	0	4	21	6	0	1	0
Ubon Ratchathani	0	1	26	4	31	0	12
Nakhon Ratchasima	0	1	24	6	0	0	2
Surin	0	0	26	5	23	0	2
Lopburi	0	0	23	8	13	0	17
Suphanburi	0	2	24	5	0	0	4
Prachinburi	0	0	23	8	31	2	2
Sap Muang	0	2	21	8	23	11	18
Kanchanaburi	0	1	25	5	14	2	13
Don Muang	0	0	28	3	21	0	4
Aranyaprathet	0	1	24	6	0	0	1
Pom Phrachunlachomklao	0	1	23	7	0	0	1
Chonburi	0	3	23	5	26	0	1
Ko Sichang	0	2	25	4	0	0	0
Sathahip	0	0	25	6	25	0	0
Chanthaburi	0	0	28	3	20	1	22
Hua Hin	0	2	27	2	2	0	0
Prachuap Khirikhan	0	4	25	2	0	0	0
Khlong Yai	0	0	23	8	3	4	0
Chumphon	0	1	26	4	29	0	15
Ranong	0	0	22	9	13	0	7
Ban Don	0	1	28	2	15	4	1
Nakhon Si Thammarat	0	0	29	2	12	0	25
Phuket	0	2	22	7	13	0	2
Trang	0	0	28	3	7	14	19
Songkhla	0	0	21	10	18	4	2
Narathiwat	0	0	31	0	16	1	3

สถานี Station	จำนวนวันที่มี Number of days with					
	∞	△	⤵	(⤵)	⤵	⤵
Chiangrai	0	0	20	12	5	0
Pai	–	–	–	–	–	–
Mae Hongson	0	0	10	5	2	0
Chiangmai	0	0	6	15	2	0
Na[illegible]	0	0	19	0	12	0
Lampang	0	0	21	5	5	0
Phrae	0	0	28	16	8	0
Mae Sariang	0	0	18	4	5	0
Uttaradit	0	0	19	6	8	0
Loei	0	0	25	9	4	0
Nakhon Phanom	–	–	–	–	–	–
Udon Thani	0	0	26	6	11	0
Sakon Nakhon	0	0	28	5	5	0
Tak	0	0	25	11	5	0
Phitsanulok	0	0	12	2	6	0
Mae Sot	0	0	19	4	7	0
Mukdahan	0	0	30	11	8	0
Phetchabun	0	0	31	8	10	0
Khon Kaen	0	0	26	8	15	0
Roi Et	0	0	29	15	1	0
Nakhon Sawan	0	0	21	11	1	0
Chaiyaphum	0	0	27	12	11	0
Ubon Ratchathani	0	0	28	4	12	1
Nakhon Ratchasima	0	0	14	4	16	0
Surin	0	0	28	5	16	0
Lopburi	0	0	22	6	13	0
Suphanburi	0	0	4	8	7	0
Prachinburi	0	0	31	8	8	0
Sap Muang	1	0	23	10	3	0
Kanchanaburi	0	0	26	5	15	1
Don Muang	0	0	26	0	14	0
Aranyaprathet	0	0	9	3	10	0
Pom Phrachunlachomklao	0	0	21	0	11	0
Chonburi	0	0	26	4	13	0
Ko Sichang	0	0	25	17	26	0
Sattahip	2	0	26	2	16	0
Chanthaburi	0	0	20	2	18	0
Hua Hin	0	0	21	19	9	1
Prachuap Khirikhan	0	0	28	4	11	0
Khlong Yai	0	0	27	9	18	0
Chumphon	0	0	30	4	19	0
Ranong	0	0	8	1	5	0
Ban Don	0	0	26	26	25	0
Nakhon Si Thammarat	1	0	4	13	11	0
Phuket	0	0	0	1	1	0
Trang	0	0	27	1	24	0
Songkhla	1	0	29	18	7	0
Narathiwat	0	0	28	11	12	0

รายงานฝนตกของบางสถานี ประจำเดือน กรกฎาคม ๒๕๐๗

Rainfall Report of some selected stations for month of July 1964

สถานีตรวจน้ำฝน Rainfall Station	จำนวนฝนตก Amount			ต่างจากปรกติ Departure
	วันฝนตก Rainy days	[illegible] 1964	[illegible] 1963	mm.
ภาคเหนือ Northern Part				
1. Chiangrai *	23	284.8	294.8	- 24.5
2. Mae Hongson *	21	249.9	...	- 27.5
3. Mae Sariang *	25	332.8	220.6	+ 119.7
4. Chiangmai *	21	225.8	125.5	+ 38.3
5. Nan *	18	206.3	222.7	+ 1.2
6. Lamphun	...	...	...	-
7. Lampang *	19	148.4	140.2	+ 19.7
8. Phrae *	17	136.3	209.9	- 33.7
9. Uttaradit *	18	189.5	220.6	- 45.7
ภาคตะวันออกเฉียงเหนือ Northeastern Part				
1. Nong Khai	14	203.2	296.4	- 24.7
2. Loei *	19	165.0	122.4	+ 37.1
3. Udon Thani *	16	169.7	299.3	- 28.2
4. Sakon Nakhon *	11	127.1	363.8	- 132.3
5. Khon Kaen *	17	154.2	248.7	- 14.1
6. Maha Sarakham	4	248.6	207.7	+ 111.5
7. Roi Et *	10	140.8	267.1	- 71.6
8. Mukdahan *	10	62.8	213.0	- 183.4
9. Chaiyaphum *	17	313.5	258.2	+ 184.3
10. Ubon Ratchathani *	11	147.1	273.9	- 113.5
11. Sisaket	6	152.0	182.0	- 48.0
12. Buriram	3	29.0	239.7	- 126.5
13. Nakhon Phanom *	...	...	484.6	-
14. Surin *	13	84.2	160.1	- 107.6
15. Nakhon Ratchasima *	19	163.1	118.3	+ 35.0
ภาคกลาง Central Part				
1. Sukho Thai	11	114.4	139.9	- 34.3
2. Tak *	16	64.7	80.4	- 39.7
3. Mae Sot *	24	125.1	502.3	- 221.5
4. Phitsanulok *	15	291.7	80.4	+ 88.0
5 Kamphaeng Phet	8	248.3	98.5	+ 139.9
6. Phichit	14	446.1	331.3	+ 237.2
7. Nakhon Sawan *	15	249.0	150.3	+ 101.3
8. Phetchabun *	17	200.3	290.9	+ 2.4
9. Uthai Thani	15	303.5	61.1	+ 166.5
10. Chainat	...	...	71.7	-
11. Singburi	7	173.8	105.3	+ 18.8
12. Lopburi *	12	183.7	190.0	+ 23.3
13. Ang Thong	12	105.9	113.1	- 52.9
14. Saraburi	9	165.1	229.4	- 64.3
15. Suphanburi *	16	196.1	55.5	+ 68.6
16. Ayutthaya	9	120.7	98.8	- 56.5
17. Nakhon Nayok	8	210.5	332.6	- 182.7
18. Pathum Thani	11	157.4	134.9	- 33.8

รายงานฝนตกของบางสถานี ประจำเดือน กรกฎาคม ๒๕๐๗

Rainfall Report of some selected stations for month of July 1964

สถานีตรวจน้ำฝน Rainfall Station	จำนวนฝนตก Amount			ต่างจากปรกติ Departure
	วันฝนตก Rainy days	๑๙๖๔ 1964	๑๙๖๓ 1963	mm.
19. Kanchanaburi *	19	192.7	89.2	+ 71.4
20. Nonthaburi	7	201.4	66.9	+ 33.7
21. Nakhon Pathom	13	99.2	96.0	- 49.4
22. Don Muang *	17	257.9	164.7	+ 76.7
23. Thonburi	...	...	94.1	-
24. Bangkok *	22	279.6	99.0	+ 120.2
25. Samut Prakan	9	201.9	83.9	- 10.2
26. Samut Sakhon	11	105.4	63.4	- 51.6
27. Samut Songkhram	7	96.9	105.0	- 12.3
ภาคตะวันออก Eastern Part				
1. Prachinburi *	13	147.6	281.9	- 230.9
2. Aranyaprathet *	15	85.8	169.3	- 133.1
3. Chachoengsao	11	136.5	128.3	- 70.9
4. Chonburi *	14	196.8	178.0	+ 12.5
5. Sattahip *	16	130.0	70.4	+ 34.9
6. Rayong	-	-	...	- 157.6
7. Chanthaburi *	19	312.4	338.7	- 221.4
8. Trat	12	277.9	360.5	- 333.1
9. Khlong Yai *	23	300.2	637.3	- 492.3
ภาคใต้ Southern Part				
1. Ratburi	7	155.1	130.8	+ 23.1
2. Phetburi	8	134.6	153.3	+ 4.4
3. Hua Hin *	10	44.4	85.0	- 34.7
4. Prachuap Khirikhan *	9	29.9	126.3	- 63.6
5. Chumphon *	14	102.8	115.9	- 88.8
6. Ranong *	25	390.2	457.8	- 442.0
7. Ban Don *	24	207.0	274.0	+ 76.1
8. Phang — nga	5	190.0	88.8	- 203.2
9. Nakhon Si Thammarat *	17	176.7	89.5	+ 79.3
10. Krabi	3	145.5	60.6	- 69.2
11. Phuket *	21	132.9	173.9	- 149.5
12. Phatthalung	11	201.4	91.3	+ 111.0
13. Trang *	24	218.2	145.2	- 20.6
14. Songkhla *	8	54.2	121.8	- 37.9
15. Pattani	4	39.1	66.3	- 52.0
16. Satun	9	280.1	194.6	+ 49.9
17. Yala	3	107.9	...	- 27.4
18. Narathiwat *	17	152.2	227.7	+ 43.6

* ผลการตรวจของสถานีตรวจอากาศกรมอุตุนิยมวิทยา
Data from Meteorological Department

— ไม่มีฝนตก **No Rainfall**

... ไม่ได้รับรายงาน **No Report**

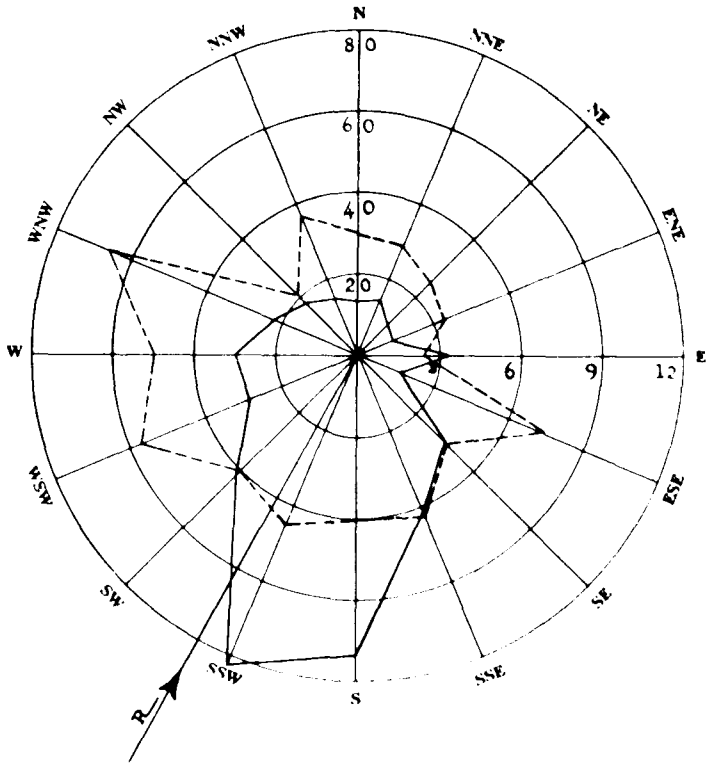

ผลสรุปการตรวจลมรายชั่วโมงของสถานี กรุงเทพ ฯ

Wind—Rose of Bangkok

กรกฎาคม ๒๕๐๗ ทิศร่วม (Resultant Direction) S 28° 09' W July 1964

ทิศ Direction		N	NNE	NE	ENE	E	ESE	SE	SSE	S	SSW	SW	WSW	W	WNW	NW	NNW	Calm
ความถี่ Frequency	ชม. Hrs.	13	15	10	10	21	10	30	42	75	82	43	29	30	23	18	15	278
	%	1.8	2.0	1.3	1.3	2.8	1.3	4.0	5.7	10.1	11.0	5.8	3.9	4.0	3.1	2.4	2.0	37.4
ความเร็วรวม Distance Travelled	กม./ชม. Km.hr.	59.2	65.6	38.4	35.2	51.2	76.0	136.8	274.4	448.8	555.2	256.8	251.0	232.0	231.2	110.4	83.2	-
ความเร็วเฉลี่ย Mean Velocity	กม./ชม. Km.hr.	4.6	4.4	3.8	3.5	2.4	7.6	4.6	6.5	6.0	6.8	6.0	8.7	7.7	10.1	6.1	5.5	-

——— เส้นความถี่ของลมในทิศต่าง ๆ เป็นจำนวนชั่วโมง

- - - - - ความเร็วลมเฉลี่ยเป็น กม./ชม. ในทิศต่าง ๆ

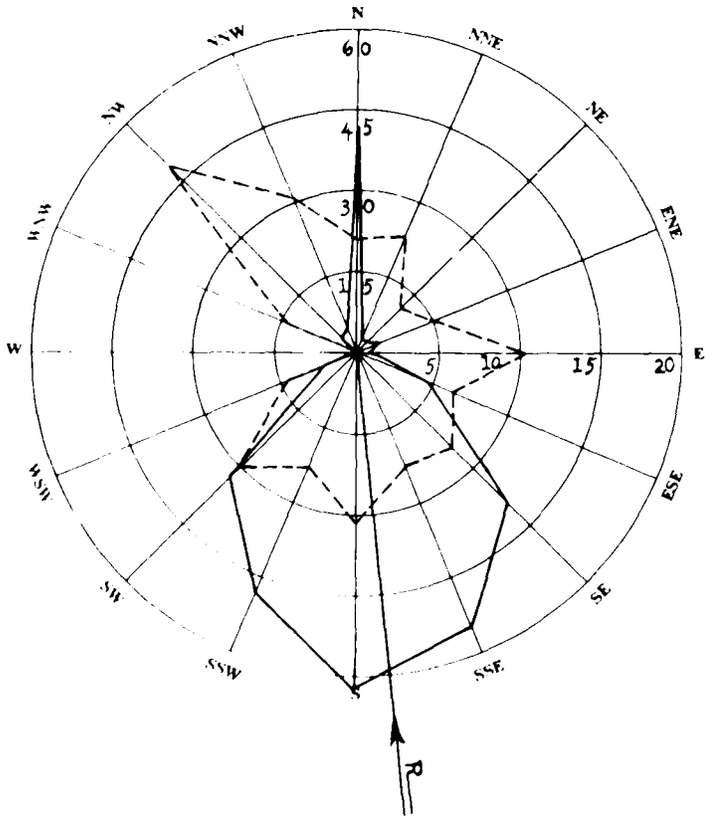

ผลสรุปการตรวจลมรายชั่วโมงของสถานี เชียงใหม่

Wind – Rose of Chiangmai

เดือนกรกฎาคม ๒๕๐๗ ทิศร่วม (Resultant Direction) S 6° 17' E July 1964

ทิศ Direction		N	NNE	NE	ENE	E	ESE	SE	SSE	S	SSW	SW	WSW	W	WNW	NW	NNW	Calm
ความถี่ Frequency	ชม Hrs	42	2	2	4	2	14	40	56	62	49	33	6	-	1	3	4	42.
	%	5.6	0.3	0.3	0.5	0.3	1.9	5.4	7.5	8.3	6.6	4.4	0.8	-	0.1	0.4	0.5	57.
ระยะทางเดินรวม Distance Travelled	กม./ชม. Km./hr.	289.5	15.1	7.5	19.5	20.4	88.5	331.3	424.6	653.2	381.6	329.4	28.2	-	4.5	48.8	41.2	-
ความเร็วเฉลี่ย Mean Velocity	กม./ชม. Km./hr.	6.9	7.6	3.8	4.9	10.2	6.3	8.3	7.6	10.5	7.8	10.0	4.7	-	4.5	16.3	10.3	-

——— เส้นความถี่ของลมในทิศต่าง ๆ เป็นจำนวนชั่วโมง

- - - - ทิศและความเร็วเฉลี่ย น. กม./ชม. ในทิศต่าง ๆ

บัญชีแสดงรายการที่ตั้งสถานีตรวจอากาศชายทะเล

List of Coastal Meteorological Stations with their Geographical Position.

Station	ตำบลที่ตั้งของสถานี Geographical Positions						สูงจากระดับทะเลเป็นเมตร Altitude in m.	หมายเหตุ Remarks
	แลต. Lat. N.			ลอง. Long. E.				
	°	'	"	°	'	"		
San Don	13	26	31	100	36	16	19.0	
Hin Sampayue	13	33	55	100	48	07	11.3	
Ko Phai	12	55	51	100	40	25	144.0	
Rayong	12	39	37	101	16	26	18.5	
Ko Chuang	12	30	56	100	57	33	150.0	
Laem Sing	12	28	07	102	03	43	82.4	
Laem Ngop	12	10	10	102	23	46	11.0	
Lang Suan	09	56	32	99	09	45	14.0	
Ko Prap	09	13	20	99	15	25	78.0	
Ko Tapao Noi	07	49	49	98	25	37	55.0	
Laem Ta Chi	06	57	00	101	17	36	29.4	

สรุปผลการตรวจอุตุนิยมวิทยาของสถานีตรวจอากาศชายทะเล ประจำเดือน กรกฎาคม ๒๕๐๗

Monthly Summary of Meteorological Observations for Coastal Stations for Month of July 1964

Coastal Station	เมฆ จำนวนวันที่มี			Clouds Number of days with	
	Clear	Partly cloudy (1—4 oktas)	Cloudy (5—7 oktas)	Overcast (8 oktas)	Mean cloudiness (0—8 oktas)
San Don	-	-	-	-	-
Hin Sampayue	-	3	26	2	5.9
Ko Phai	-	3	27	1	6.0
Rayong	-	1	27	3	6.7
Ko Chuang	-	2	29	-	5.7
Laem Sing	-	8	22	1	5.2
Laem Ngop	-	-	30	1	6.0
Lang Suan	-	17	13	1	4.8
Ko Prap	-	3	27	1	6.3
Ko Tapao Noi	-		31	-	6.5
Laem Ta Chi	-	1	29	1	6.1

สรุปผลการตรวจอุตุนิยมวิทยาของสถานีตรวจอากาศชายทะเล ประจำเดือน กรกฎาคม ๒๕๐๗

Monthly Summary of Meteorological Observations for Coastal Stations for Month of July 1964

Station	ทรรศนวิสัย Visibility										จำนวนวันที่มี Number of days with		
	จำนวนครั้งที่มีการตรวจ Number of Observation										Thunder—storm	Lightning	Fog
	<0.05 Km.	0.05—0.1 Km.	0.2—0.5 Km.	0.6—1 Km.	2—4 Km.	5—10 Km.	11—20 Km.	21—30 Km.	31—50 Km.	> 50 Km.			
San Don	-	-	-	-	-	-	-	-	-	-	-	-	-
Hin Sampayue	-	-	-	-	-	9	111	4	-	-	11	14	-
Ko Phai	-	-	-	-	-	5	119	-	-	-	5	20	-
Rayong	-	-	-	-	-	3	121	-	-	-	12	5	-
Ko Chuang	-	-	-	-	-	23	101	-	-	-	7	28	-
Laem Sing	-	-	-	-	-	16	107	1	-	-	11	20	-
Laem Ngop	-	-	-	-	6	28	90	-	-	-	5	9	-
Lang Suan	-	-	-	-	-	16	108	-	-	-	1	8	-
Ko Prap	-	-	-	-	1	123	-	-	-	-	1	3	-
Ko Tapao Noi	-	-	-	-	-	124	-	-	-	-	-	1	-
Laem Ta Chi	-	-	-	-	-	-	124	-	-	-	2	23	-

Note :— Each of stations observed 4 times per day.

สรุปผลการตรวจอุตุนิยมวิทยาของสถานีตรวจอากาศชายทะเล ประจำเดือน กรกฎาคม ๒๕๐๗

Monthly Summary of Meteorological Observations for Coastal Stations for Month of July 1964

Station	ลักษณะทะเลและคลื่นใต้น้ำ State of sea and swell								
	จำนวนวันที่มี Number of days with								
	Calm 0—0.1 m.	Smooth 0.1—0.5 m.	Slight 0.5—1.25 m.	Moderate 1.25—2.5 m.	Rough 2.5—4 m.	Very rough 4—6 m.	High 6—9 m.	Very high 9—14 m.	Swell
San Don	-	-	-	-	-	-	-	-	-
Hin Sampayue	21	8	2	-	-	-	-	-	31
Ko Phai	-	11	17	3	-	-	-	-	27
Rayong	1	13	13	4	-	-	-	-	20
Ko Chuang	16	13	1	-	1	-	-	-	21
Laem Sing	18	9	3	1	-	-	-	-	31
Laem Ngop	13	12	3	1	2	-	-	-	12
Lang Suan	22	9	-	-	-	-	-	-	29
Ko Prap	28	3	-	-	-	-	-	-	31
Ko Tapao Noi	29	2	-	-	-	-	-	-	6
Laem Ta Chi	10	18	3	-	-	-	-	-	20

กรมอุตุนิยมวิทยา

สำนักนายกรัฐมนตรี

รายงานอุตุนิยมวิทยาประจำเดือน

ปีที่ ๒๙ ฉบับที่ ๘

สิงหาคม ๒๕๐๗

METEOROLOGICAL DEPARTMENT

OFFICE OF THE PRIME MINISTER

MONTHLY METEOROLOGICAL BULLETIN

Vol. 29 Part 8

August 1964

พลเรือโท สนิธ เวสารัชชนันท์

อธิบดี

Sanit Vesa-rajananda

Vice Admiral, Director General

LIBRARY
E. S. S. A.

กรมอุตุนิยมวิทยา

สำนักนายกรัฐมนตรี

รายงานอุตุนิยมวิทยาประจำเดือน

ปีที่ ๒๙ ฉบับที่ ๘

สิงหาคม ๒๕๐๗

METEOROLOGICAL DEPARTMENT

OFFICE OF THE PRIME MINISTER

MONTHLY METEOROLOGICAL BULLETIN

Vol. 29 Part 8

August 1964

พลเรือโท สนิธ เวสารัชชนันท์

อธิบดี

Sanit Vesa-rajananda

Vice Admiral, Director General

Publication of this report was supported by the Research and Development Field Unit Thailand, Advanced Research Projects Agency, Office of the Secretary of Defense, United States Government

สารบาญ

INDEX

หน้า
Page

คำนำ
Introduction ... ... ก A

บัญชีแสดงรายการที่ตั้งสถานีตรวจอากาศ
List of Meteorological Stations with their Geographical Positions 1

ลมฟ้าอากาศ
A Summary 2

รายงานผลการตรวจรายชั่วโมงประจำเดือนของสถานีกลางกรุงเทพ ฯ สำหรับ
Hourly values for Central Stations, Bangkok of

ความกดอากาศ *Pressure*

ความชื้นสัมพันธ์ *Relative Humidity*

อุณหภูมิ *Temperature*

ลม *Surface wind*

ฝน *Rainfall* 4

รายงานผลการตรวจเฉพาะเวลา 0700 1000 1300 1600
Observation at fixed hours of

ทรรศนวิสัย *Visibility*

จำนวนเมฆ *Amount of Clouds*

ชนิดของเมฆ *Form of Clouds* 10

รายงานค่าเฉลี่ยประจำวันและประจำเดือนของผลการตรวจอุตุนิยมวิทยาต่าง ๆ และสรุป
ผลการตรวจประจำเดือนของสถานีกลางกรุงเทพ ฯ
Daily and Monthly values of Meteorological Elements and Monthly Summary of Central Stations, Bangkok 11

สรุปผลการตรวจอุตุนิยมวิทยาประจำเดือนของบางสถานี
Summary of Observations of some selected Stations 14

รายงานฝนประจำเดือน
Monthly Rainfall report 27

สรุปผลการตรวจลมประจำเดือนของสถานีกลางกรุงเทพ ฯ
Wind - rose of Central Stations, Bangkok 29

สรุปผลการตรวจลมประจำเดือนของสถานีสัตหีบ
Wind - rose of Sattahip 30

สรุปผลการตรวจอุตุนิยมวิทยาของสถานีชายทะเล
Summary of Meteorological Observations for Coastal Stations 31

คำนำ

PREFACE

1. สถานีตรวจอากาศกลางกรุงเทพ ฯ แห่งกองสถานีตรวจอากาศ กรมอุตุนิยมวิทยา ตั้งอยู่ที่ถนนสุขุมวิท จังหวัดพระนคร ในแลต. 13° 44' น. ลอง. 100° 30' อ. สูงของบาโรเมตรจากระดับทะเล 16.37 เมตร เวลาที่ใช้ในการตรวจอุตุนิยมวิทยาใช้เวลากรุงเทพ ฯ และมีการตรวจอุตุนิยมวิทยาทุกชั่วโมง สำหรับสถานีอื่น ๆ ได้มีรายการแจ้งอยู่ในตารางแล้วและส่วนมากทำการตรวจวันละ 8 เวลาเท่านั้น

The Central Meteorological Station in Bangkok is situated at Lat. 13° 44' N., Long. 100° 30' E., height of barometer 16.37 metres above Mean Sea-level. For all readings local standard time is used (105 th. degree M. E. G.) and hourly observations are maintained. For other stations generally eight observations are made at 3 hour intervals from 0100 to 2200.

2. ความกดอากาศได้แก้อุณหภูมิ แลตติจูด และระดับทะเลแล้ว
Barometric readings are corrected for temperature, latitude and Mean Sea-level

3. ทิศและความเร็วลมเป็นรายชั่วโมง ตรวจโดยเครื่องวัดลมชนิดดัดโนมัติแบบไดนส์
Hourly directions and velocities of the wind are taken from the record sheets of the Dines Pressure Tube Anemograph.

4. เธอร์โมเมตรทุกชนิดได้ติดตั้งไว้ในเรือนเธอร์โมเมตรแบบสเตเวนสัน
All thermometers are installed in Stevenson screen.

5. เครื่องหมายลมฟ้าอากาศและปรากฏการณ์ทางอุตุนิยมวิทยา ในข้อหมายเหตุลมฟ้าอากาศใช้แบบสากล มีความหมายดังต่อไปนี้ :-
International Symbols are used in registering the state of weather and other meteorological phenomena.

○ ท้องฟ้าไม่มีเมฆ **Clear**

◑ ท้องฟ้ามีเมฆบางส่วน **Partly cloudy**

◐ ท้องฟ้ามีเมฆมาก **Cloudy**

● ท้องฟ้ามีเมฆเต็ม **Overcast**

∞ ฟ้าหรัวแห้ง ทรรศนวิสัยเกินกว่า 1000 เมตร **Haze**

↯ ฟ้าแลบในระยะไกล **Lightning**

= ฟ้าหรัวชื้น (หมอกบาง) ทรรศนวิสัยตั้งแต่ 1000 เมตร ถึง 2000 เมตร **Mist**

≡ หมอก ทรรศนวิสัยต่ำกว่า 1000 เมตร **Fog**

∀ พายุฝน **Squall**

⊙ ฝนละออง **Drizzle**

◉ ฝน **Rain**

⊕ ฝนผ่าน **Shower**

ฝนผ่านหรือฝนที่มีลูกเห็บเล็กน้อยหรือปานกลาง **Shower with slight or moderate hail**

พายุฟ้าคะนอง **Thunderstorm**

พายุฟ้าคะนองอย่างอ่อนมีฝน **Slight thunderstorm**

พายุฟ้าคะนองอย่างอ่อนมีลูกเห็บ **Slight thunderstorm with hail**

พายุฟ้าคะนองอย่างปานกลางมีฝน **Moderate thunderstorm**

พายุฟ้าคะนองอย่างปานกลางมีลูกเห็บ **Moderate thunderstorm with hail**

พายุฟ้าคะนองอย่างแรงมีฝน **Heavy thunderstorm**

พายุฟ้าคะนองอย่างแรงมีลูกเห็บ **Heavy thunderstorm with hail**

( ) พายุฟ้าคะนองไม่ผ่านสถานี **Distant thunderstorm**

⊕ อาทิตย์ทรงกลด **Solar halo**

จันทร์ทรงกลด **Luna corona**

△ ลูกเห็บ **Hail**

น้ำค้าง **Dew**

กรมอุตุนิยมวิทยา
สำนักนายกรัฐมนตรี
พลเรือโท สนิท เวสารัชชนันท์
อธิบดี

Meteorological Department
Office of the Prime Minister
Sanit Vesa-rajananda
Vice Admiral, Director-General

บัญชีแสดงรายการที่ตั้งสถานีตรวจอากาศ

List of Meteorological Stations with their Geographical Positions

สถานี **Station**	ตำบลที่ตั้งสถานี **Geographical Positions**				
	แลต. **Lat.** °	น. **N.** '	ลอง. **Long.** °	อ. **E.** '	สูงเป็นเมตร **Alt. in m.**
Chiangrai	19	55	99	50	416
Pai	19	20	98	50	540
Mae Hongson	19	18	97	50	271
Chiangmai	18	47	98	59	314
Nan	18	47	100	47	201
Lampang	18	15	99	30	243
Phrae	18	10	99	50	157
Mae Sariang	18	10	97	50	314
Uttaradit	17	37	100	08	63
Loei	17	32	101	30	211
Nakhon Phanom	17	30	104	20	140
Udon Thani	17	26	102	46	178
Sakon Nakhon	17	10	104	09	160
Tak	16	51	99	07	115
Phitsanulok	16	50	100	16	50
Mae Sot	16	40	98	33	210
Mukdahan	16	33	104	44	138
Phetchabun	16	25	101	08	114
Khon Kaen	16	20	102	51	157
Roi Et	16	03	103	41	140
Nakhon Sawan	15	48	100	10	28
Chaiyaphum	15	45	102	02	—
Ubon Ratchathani	15	15	104	53	123
Nakhon Ratchasima	14	58	102	07	181
Surin	14	53	103	29	145
Lopburi	14	48	100	37	13
Suphanburi	14	30	99	50	7
Prachinburi	14	10	101	10	7
Sap Muang	14	07	101	04	284
Kanchanaburi	14	01	99	32	28
Don Muang	13	55	100	36	10
Aranyaprathet	13	42	102	35	44
Pom Phrachuulachomklao	13	32	100	35	3
Chonburi	13	22	100	59	6
Ko Sichang	13	09	100	49	26
Sattahip	12	39	100	53	55
Chanthaburi	12	37	102	07	5
Hua Hin	12	34	100	48	3
Prachuap Khirikhan	11	48	99	48	5
Khlong Yai	11	47	102	53	4
Chumphon	10	27	99	15	3
Ranong	09	58	98	38	35
Ban Don	09	08	99	18	3
Nakhon Si Thammarat	08	25	99	58	5
Phuket	07	58	98	24	3
Trang	07	24	99	31	3
Songkhla	07	11	100	37	4
Narathiwat	06	26	101	50	4

ภาวะอุตุนิยมวิทยาทั่วไป

ความกดอากาศ ลม และฝน

สัปดาห์ที่หนึ่ง มรสุมตะวันตกเฉียงใต้มีกำลังแรงในประเทศไทยตลอดสัปดาห์ ในวันที่ ๔ มีพายุดีเปรสชั่นก่อตัวขึ้นในทะเลจีนใต้เกี่ยวกับฝั่งเวียตนาม นอกจากนี้ได้มีพายุไต้ฝุ่น "ไอด้า" ก่อตัวขึ้นในมหาสมุทรแปซิฟิคทางตอนเหนือของเกาะแย็ป โดยเคลื่อนตัวไปทางตะวันตกเข้าสู่ทะเลจีนใต้ ต่อมาในวันที่ ๗ พายุดีเปรสชั่นได้รวมตัวเข้ากับพายุไต้ฝุ่น "ไอด้า" แล้วเคลื่อนตัวเข้าสู่ฝั่งจีนใต้ทางตะวันตกของฮ่องกงและอ่อนกำลังลงในตอนปลายสัปดาห์ ตลอดสัปดาห์มีฝนตกทั่วไป โดยมีพายุฝนเป็นแห่ง ๆ ในภาคตะวันออกเฉียงเหนือ ภาคใต้และบริเวณฝั่งตะวันออกของอ่าวไทย ส่วนภาคอื่นมีฝนเล็กน้อยถึงปานกลางกระจายเป็นแห่ง ๆ

สัปดาห์ที่สองและสัปดาห์ที่สาม ตลอดระยะนี้ มรสุมตะวันตกเฉียงใต้มีกำลังค่อนข้างแรงในประเทศไทยและร่องมรสุมพาดจากตอนกลางของพม่าไปสู่อ่าวตังเกี๋ย ในตอนปลายสัปดาห์ปรากฏว่า ดีเปรสชั่นได้ก่อตัวขึ้นในทะเลจีนทางตะวันออกของเกาะไหหลำ และไม่มีการเคลื่อนตัว

ในภาคเหนือ ภาคตะวันออกเฉียงเหนือและอ่าวไทยฝั่งตะวันออกมีฝนตกเล็กน้อยถึงปานกลางเกือบทั่วไป [illegible] ส่วนภาคใต้มีฝนเล็กน้อยเป็นแห่ง ๆ

สัปดาห์ที่สี่ ในตอนต้นสัปดาห์ มีพายุดีเปรสชั่นซึ่งอยู่ในบริเวณอ่าวตังเกี๋ย และในตอนปลายสัปดาห์ปรากฏว่ามีหย่อมความกดอากาศต่ำก่อตัวขึ้นทางภาคตะวันออกของประเทศไทย และเคลื่อนตัวมาทางตะวันตกผ่านภาคกลางแล้วลงสู่อ่าวมะตะบานในตอนสุดสัปดาห์ ซึ่งทำให้มีฝนหนาแน่นทั่วไปในบริเวณตั้งแต่เหนืออ่าวไทยขึ้นไป ทางฝั่งตะวันตกของภาคใต้ปรากฏว่ามีฝนชุกตลอดสัปดาห์

อุณหภูมิ

อุณหภูมิสูงที่สุดตรวจได้ ๓๗.๒ °ซ.(๙๙.๙ °ฟ.)ที่จังหวัดแพร่เมื่อวันที่ ๔ อุณหภูมิต่ำที่สุดตรวจได้ ๑๑.๔ °ซ.(๕๒.๙ °ฟ.)ที่จังหวัดแพร่เมื่อวันที่ ๓๐

GENERAL WEATHER CONDITION

Pressure, Wind and Rainfall

First Week : The Southwest monsoon was active throughout Thailand during this week.

On the 5th, a depression developed in the South China Sea near Vietnam Coast and also typhoon "Ida" located in the Pacific Ocean north of Yap Island. Ida moved westward to the South China Sea. On the 7th, the typhoon and the depression coalesced into one center and then facing South China Coast, west of Hong Kong, and later weakened at the end of the week.

Second and Third Week : Throughout this period, rather pronounced Southwest monsoon prevailed over Thailand, and the active monsoon trough lied from Central Burma to the Gulf of Tonkin. A depression developed in the South China Sea towards the end of the week in the vicinity to the east of Hainan island and almost stationary.

Light to moderate rains almost widespread in the Northern, Northeastern, and Eastern parts of Thailand throughout the week. Scattered light rainshowers occurred in the Southern part of Thailand.

Fouth Week : In the first period of the week, the depression was still located in the Gulf of Tonkin. At the week-end a low cell was charted in the Eastern Part of Thailand and it moved westward across the Central Part proceeding to the Gulf of Martaban. During its passage, widespread substantial rainfalls occurred over the Upper Thailand. Copious rains also were recorded in the west coast Southern Thailand throughout the week.

Temperature

The highest temperature was 37.2°C. (99.3°F.) at Phrae on the 9th and the lowest was 18.2°C. (64.8°F.) at Tak on the 30th.

กรุงเทพฯ สิงหาคม ๒๕๐๗ Bangkok August 1964

ความกดอากาศรายชั่วโมงประจำวัน เป็นมิลลิบาร์ 1000 + จำนวนในตาราง

Barometric Pressure at Sea—level in Millibars 1000 + the numbers in the tables

Time / Date	เวลากรุงเทพฯ ๑											
										Bangkok Standard Time		
	0100	0200	0300	0400	0500	0600	0700	0800	0900	1000	1100	1200
1	07.40	07.20	07.10	07.00	07.10	07.10	07.40	08.20	08.30	08.10	07.50	06.90
2	05.90	05.30	05.00	05.30	05.30	05.40	05.90	06.50	06.50	06.60	06.50	06.10
3	05.80	05.00	04.90	04.60	04.90	05.10	05.70	06.10	06.60	06.40	06.30	05.90
4	06.50	05.80	05.90	06.10	05.90	05.70	06.20	07.00	07.60	07.90	07.90	07.70
5	07.70	07.40	06.90	06.55	06.50	06.70	07.10	07.80	08.20	08.50	08.20	07.90
6	07.70	06.10	05.30	04.90	04.60	04.60	05.75	06.25	06.60	07.00	06.70	06.50
7	04.90	03.90	03.70	03.40	03.70	04.10	04.60	04.90	04.90	05.30	04.60	04.10
8	02.80	02.50	01.70	01.50	01.40	01.50	02.10	03.00	03.30	03.30	03.10	02.60
9	02.60	01.10	01.10	00.90	01.70	01.90	02.30	02.70	03.30	03.80	04.10	03.85
10	05.30	05.10	04.90	04.70	05.70	05.70	06.10	06.90	07.50	07.50	07.50	07.30
11	07.90	07.80	07.40	08.10	07.70	07.80	08.20	09.00	09.10	09.30	08.90	08.20
12	06.90	06.60	05.90	05.80	05.80	05.90	06.20	06.70	07.30	07.30	07.10	07.00
13	05.90	05.70	05.00	04.90	04.90	05.00	05.30	05.80	07.00	07.30	07.00	06.70
14	07.30	06.90	06.30	06.20	06.30	07.00	07.40	08.10	08.70	09.00	08.80	08.30
15	09.90	09.40	08.70	08.60	08.50	08.20	08.70	09.90	10.60	10.60	10.70	10.30
16	09.10	08.60	08.10	08.10	08.70	08.90	09.80	10.20	10.30	10.30	09.70	08.90
17	08.50	07.10	06.50	06.20	06.50	06.60	07.00	07.70	07.90	08.10	07.90	07.70
18	06.50	06.10	05.90	06.10	05.80	05.80	06.30	06.90	08.30	08.30	09.80	07.30
19	07.30	06.50	06.20	05.90	06.30	06.90	07.90	08.90	09.50	09.50	08.90	08.90
20	08.20	07.50	06.60	06.60	06.60	06.90	06.90	07.80	08.50	08.60	08.20	07.80
21	07.50	06.60	05.90	05.70	05.50	05.80	06.60	07.10	07.50	07.90	07.80	07.10
22	06.60	06.50	06.30	06.10	06.50	06.90	07.40	08.50	09.10	09.30	08.50	07.70
23	07.40	07.10	07.00	06.70	06.60	06.90	07.40	08.10	08.90	09.00	09.00	08.30
24	07.10	06.30	05.90	05.50	05.40	05.80	06.20	06.70	06.70	07.50	07.00	06.90
25	05.70	05.70	05.40	05.10	05.00	05.00	05.40	05.80	05.90	05.80	05.80	05.50
26	07.40	06.60	06.50	06.20	06.20	06.20	06.70	06.70	07.10	07.50	07.10	06.90
27	06.50	05.90	05.90	06.10	05.50	05.80	07.10	07.70	08.30	09.00	08.90	08.10
28	04.90	04.50	03.50	03.40	03.30	03.40	04.10	04.30	04.60	04.60	04.80	03.70
29	04.50	03.80	03.30	03.00	03.30	03.40	03.80	04.10	04.70	05.00	04.90	04.50
30	05.80	05.00	04.70	04.90	05.50	06.10	06.90	07.50	07.80	07.70	07.80	07.05
31	07.40	07.30	07.10	07.30	07.50	07.50	08.20	09.00	09.30	09.00	08.90	08.50
Mean	06.61	06.03	05.63	05.53	05.62	05.79	06.34	06.96	07.42	07.57	07.42	06.91

Time / Date	1300	1400	1500	1600	1700	1800	1900	2000	2100	2200	2300	2400
1	06.50	05.80	04.70	04.30	04.30	04.50	04.70	05.30	06.20	07.00	06.60	06.50
2	05.00	05.40	03.30	02.90	03.00	03.90	04.30	04.95	05.90	06.90	06.55	06.15
3	05.30	04.30	04.50	03.50	03.70	03.90	04.30	05.30	05.90	06.60	06.90	06.60
4	06.80	06.60	06.60	06.40	05.70	05.70	06.20	06.60	07.40	08.10	08.50	08.10
5	07.40	06.50	06.30	05.50	05.10	05.30	05.50	06.30	07.30	07.80	07.90	07.40
6	05.70	04.30	03.50	02.70	02.60	02.70	03.50	04.20	04.90	05.30	05.80	05.70
7	03.30	01.70	00.70	99.90	99.70	00.70	01.50	02.55	03.00	03.50	04.20	03.50
8	01.90	01.10	00.20	99.90	99.90	00.20	00.70	01.40	02.30	03.10	03.70	03.50
9	03.50	03.10	03.00	01.90	02.20	02.70	03.30	03.90	04.60	05.30	05.50	05.80
10	06.50	05.90	05.50	05.30	05.70	05.70	06.50	07.30	07.30	08.10	08.50	08.20
11	07.30	06.30	05.70	05.10	04.90	04.90	05.70	07.30	07.40	07.50	07.90	07.50
12	06.20	05.50	04.50	03.50	03.10	03.10	04.30	05.10	05.80	06.20	06.30	06.30
13	05.80	04.60	03.90	03.50	03.90	03.90	04.70	05.80	07.00	07.90	08.30	07.90
14	07.40	06.70	05.70	05.50	06.70	06.80	07.40	08.10	08.90	09.80	09.90	10.20
15	09.70	08.70	08.10	07.50	07.70	08.10	08.70	09.10	09.50	10.20	10.30	09.90
16	07.70	07.10	06.30	05.70	05.30	06.60	07.30	07.80	08.00	09.70	09.90	09.30
17	06.50	05.40	04.90	04.50	04.50	04.70	04.70	05.00	06.30	07.30	07.40	07.00
18	06.10	05.10	04.20	03.50	03.30	04.20	05.30	06.50	07.30	07.40	07.70	07.50
19	07.40	06.70	05.80	05.40	05.40	06.30	06.60	07.30	08.10	08.60	08.70	08.50
20	06.60	06.10	05.30	04.70	04.10	04.30	05.40	06.70	07.50	08.10	07.70	07.80
21	06.10	04.90	04.10	03.70	03.70	04.20	04.70	05.40	06.20	07.10	07.30	07.10
22	06.50	05.80	05.40	05.00	05.00	05.10	05.50	06.50	07.00	07.70	07.50	07.50
23	07.30	06.30	05.80	05.30	05.40	05.70	05.90	06.20	07.00	07.40	07.80	07.70
24	06.60	05.80	04.70	04.30	04.10	04.10	04.30	04.60	05.00	05.50	05.30	05.80
25	04.90	03.90	03.40	01.90	02.20	03.10	03.30	04.10	05.50	06.55	07.60	07.10
26	06.30	05.40	04.30	03.50	03.70	04.50	05.00	05.40	06.30	07.10	07.30	07.10
27	07.10	05.80	04.30	03.90	03.90	04.20	04.60	04.90	05.30	05.50	05.80	05.70
28	02.40	01.70	00.90	00.70	00.90	01.70	02.60	03.50	03.80	04.20	04.70	04.60
29	03.90	02.60	02.20	02.20	01.90	02.30	02.70	03.40	04.90	05.50	06.10	05.80
30	06.55	05.90	05.10	04.60	04.70	05.70	06.10	06.60	07.00	07.70	07.70	07.70
31	07.00	05.70	05.50	05.80	07.00	06.70	07.70	09.00	09.10	10.20	10.70	10.10
Mean	06.04	05.18	04.46	03.94	03.98	04.37	04.94	05.68	06.40	07.06	07.29	07.08

กรุงเทพฯ สิงหาคม ๒๕๐๗ Bangkok August 1964

อุณหภูมิของอากาศเป็นองศาเซนติเกรด

Air Temperature in Degrees Centigrade

Time / Date	เวลากรุงเทพ ฯ								Bangkok Standard Time			
	0100	0200	0300	0400	0500	0600	0700	0800	0900	1000	1100	1200
1	26.1	25.9	25.7	25.7	25.4	25.0	25.7	27.8	30.0	31.2	31.5	32.0
2	26.0	25.8	25.4	24.9	24.8	24.8	25.3	27.8	29.4	30.6	31.5	31.1
3	25.0	24.7	24.5	24.4	24.4	24.4	25.4	27.0	28.1	29.5	30.4	30.4
4	25.1	25.2	25.4	25.4	25.1	24.9	25.5	27.1	28.3	29.5	30.3	31.2
5	25.2	24.8	24.4	24.0	23.8	23.9	24.2	25.9	27.1	28.8	29.3	30.8
6	25.1	25.0	24.9	24.9	24.8	24.7	24.9	25.0	26.0	27.3	28.8	28.8
7	24.5	24.2	24.1	24.3	24.5	24.5	24.7	25.5	27.0	28.6	29.5	30.2
8	26.8	25.8	25.5	25.3	25.0	25.0	25.3	26.2	27.9	29.4	30.3	31.6
9	25.8	25.2	25.0	25.1	24.9	25.2	25.7	28.0	28.2	29.8	30.3	30.0
10	27.2	27.0	26.9	26.7	26.3	26.0	26.0	27.0	27.7	29.0	29.7	30.2
11	26.7	26.0	25.6	25.2	25.2	25.2	25.3	26.1	27.5	28.7	29.8	30.8
12	24.8	25.0	25.1	25.2	25.2	25.2	25.7	27.1	28.9	30.0	30.8	31.2
13	25.8	26.0	25.8	25.7	25.6	25.3	25.5	27.0	29.0	29.6	30.7	30.9
14	27.2	26.9	26.6	26.2	26.0	25.9	26.1	27.4	28.1	29.8	30.2	30.3
15	25.1	25.1	24.5	24.5	24.5	24.7	25.0	26.1	26.9	28.2	29.0	30.3
16	25.1	25.0	24.7	24.8	24.8	24.7	25.0	26.1	28.2	30.0	31.2	31.2
17	24.5	24.8	24.6	24.2	24.2	24.2	24.8	25.4	27.9	29.8	30.3	30.3
18	25.0	24.9	24.8	24.8	24.6	24.1	24.8	26.6	28.8	30.1	31.3	31.7
19	25.0	25.1	25.0	25.0	25.0	24.9	25.1	26.8	28.7	30.2	31.0	31.2
20	24.5	24.0	23.9	23.9	23.3	23.3	23.8	27.1	29.0	30.7	30.9	31.1
21	25.8	25.8	25.2	25.0	25.0	25.0	25.9	28.7	30.0	31.2	31.7	32.0
22	25.2	25.3	25.2	25.2	25.2	25.3	24.4	25.0	26.0	25.9	28.1	30.2
23	25.8	25.6	25.4	25.3	25.1	25.0	25.6	26.2	28.0	28.5	29.8	30.6
24	26.0	25.8	25.7	25.4	25.2	25.0	25.0	25.6	26.8	28.2	29.5	29.3
25	25.8	25.1	25.0	24.9	24.5	24.4	24.5	25.6	27.1	28.5	28.9	30.2
26	25.2	25.1	25.2	25.2	24.9	24.2	24.7	26.8	29.2	30.8	31.0	31.2
27	26.0	25.7	25.3	25.0	24.8	24.2	24.3	24.8	25.2	25.0	24.7	25.0
28	25.8	25.3	25.2	25.1	24.8	24.7	24.8	25.8	27.5	29.0	29.0	30.0
29	23.9	24.0	23.9	23.8	24.0	24.1	24.8	26.2	28.1	28.1	28.5	30.0
30	24.8	25.1	24.9	25.0	25.1	24.9	25.3	27.0	28.8	30.8	30.8	31.8
31	26.3	26.1	26.1	26.0	25.8	25.2	25.5	27.1	28.5	30.8	30.3	28.8
Mean	25.5	25.3	25.2	25.0	24.9	24.8	25.1	26.5	28.0	29.3	30.0	30.5

Time / Date	1300	1400	1500	1600	1700	1800	1900	2000	2100	2200	2300	2400
1	31.8	32.0	31.6	31.0	28.0	28.3	28.0	27.6	27.1	26.8	26.3	26.0
2	30.2	29.7	31.2	31.1	29.7	29.0	27.8	27.0	27.1	26.9	26.0	25.2
3	30.6	30.7	26.8	29.0	28.9	28.0	27.2	26.8	26.4	26.1	25.8	25.3
4	32.2	30.8	28.0	23.0	23.5	24.0	24.2	24.8	25.2	25.3	25.4	25.4
5	30.5	30.8	30.0	23.3	23.7	24.8	24.9	25.0	24.9	25.0	25.0	25.0
6	29.0	30.2	31.6	30.2	29.5	28.2	26.2	25.4	25.3	25.6	25.2	25.0
7	31.0	31.1	31.2	30.7	30.0	29.8	29.0	28.1	28.0	27.2	27.0	26.8
8	32.1	32.1	32.3	32.0	31.1	29.7	28.8	28.8	27.2	26.8	26.2	26.0
9	29.0	29.0	29.5	29.0	28.2	27.8	27.0	27.0	26.9	27.0	27.1	27.2
10	30.0	30.3	30.0	29.2	28.4	27.7	27.3	27.2	27.0	27.0	27.0	26.7
11	31.2	31.0	31.2	31.0	30.8	29.8	28.8	27.0	23.3	23.9	24.2	24.7
12	32.1	32.0	31.2	32.0	31.1	30.0	28.5	28.0	24.8	25.0	25.0	25.5
13	32.0	32.1	32.0	31.5	31.0	27.9	27.8	27.8	28.0	27.9	27.9	27.3
14	31.0	31.2	31.9	31.2	24.2	23.8	24.1	24.5	25.0	25.0	25.1	25.1
15	29.0	27.7	27.7	27.3	27.3	27.1	26.8	26.2	26.0	25.8	25.5	25.2
16	32.0	31.2	31.6	31.2	30.0	24.8	24.8	24.8	25.0	25.0	25.0	24.8
17	30.9	31.9	31.1	31.7	29.8	25.7	25.2	25.2	25.5	25.5	25.0	24.8
18	32.1	31.2	32.5	31.1	30.7	29.6	27.1	24.4	24.2	24.4	24.8	25.0
19	31.5	32.0	32.2	31.8	31.0	29.2	28.0	27.2	26.6	26.2	25.7	24.8
20	32.2	31.3	31.1	31.7	30.8	29.8	28.8	27.9	27.0	26.9	26.1	25.9
21	32.0	31.4	31.5	31.8	30.4	28.8	25.9	25.8	25.3	25.2	25.2	25.1
22	30.8	31.0	30.1	31.0	31.0	29.2	28.2	27.1	27.1	26.3	26.0	25.8
23	31.0	31.9	31.9	31.9	30.0	29.0	28.5	27.4	27.0	26.7	26.4	26.1
24	29.8	29.8	30.2	24.9	29.0	28.0	27.6	27.2	26.8	26.6	26.2	26.1
25	30.3	31.1	30.7	30.7	29.7	28.7	25.0	25.0	25.1	25.1	25.2	25.2
26	33.0	32.4	31.8	31.2	29.8	25.0	24.7	24.8	25.2	25.5	25.8	25.9
27	26.0	26.5	28.2	28.2	28.3	27.8	26.8	26.1	25.8	25.9	26.0	26.1
28	30.3	29.2	28.7	28.2	28.0	27.7	26.0	26.4	24.2	24.0	23.8	23.8
29	30.1	29.7	30.0	28.1	28.0	27.7	27.4	27.3	26.7	26.7	26.1	24.8
30	31.8	31.1	30.2	29.9	29.1	28.3	28.0	27.8	27.3	27.2	27.1	26.8
31	30.2	30.9	30.2	25.3	25.7	24.0	24.9	25.1	25.4	24.9	24.3	24.0
Mean	30.8	30.8	30.6	29.7	28.9	27.7	26.9	26.5	26.0	25.9	25.7	25.5

กรุงเทพฯ สิงหาคม ๒๕๐๗ Bangkok August 1964

ความชื้นสัมพันธ์รายชั่วโมงประจำวันเป็นเรือนร้อย

Hourly Relative Humidity in Percent

Time / Date	เวลากรุงเทพ ฯ											Bangkok Standard Time
	0100	0200	0300	0400	0500	0600	0700	0800	0900	1000	1100	1200
1	88.0	84.0	85.0	86.0	88.0	91.0	86.0	75.0	68.0	66.0	62.0	61.0
2	81.0	84.0	85.0	88.0	88.0	88.0	88.0	78.0	69.0	64.0	62.0	61.0
3	83.0	81.0	81.0	81.0	83.0	81.0	80.0	71.0	68.0	64.0	63.0	60.0
4	85.0	89.0	88.0	84.0	84.0	86.0	86.0	83.0	70.0	65.0	62.0	59.0
5	91.0	91.0	91.0	94.0	95.0	94.0	95.0	88.0	80.0	71.0	64.0	59.0
6	98.0	98.0	93.0	94.0	95.0	96.0	93.0	87.0	86.0	80.0	72.0	74.0
7	90.0	90.0	91.0	90.0	88.0	88.0	88.0	83.0	75.0	69.0	67.0	66.0
8	81.0	83.0	85.0	87.0	87.0	85.0	84.0	83.0	79.0	70.0	67.0	64.0
9	81.0	86.0	87.0	90.0	94.0	94.0	83.0	75.0	72.0	65.0	64.0	66.0
10	85.0	87.0	87.0	87.0	90.0	92.0	93.0	94.0	83.0	80.0	72.0	71.0
11	87.0	92.0	95.0	97.0	98.0	98.0	98.0	93.0	85.0	83.0	75.0	67.0
12	98.0	98.0	98.0	98.0	98.0	98.0	97.0	92.0	80.0	73.0	72.0	67.0
13	94.0	92.0	95.0	95.0	96.0	98.0	96.0	87.0	76.0	69.0	65.0	63.0
14	89.0	93.0	94.0	97.0	98.0	97.0	98.0	91.0	85.0	74.0	67.0	67.0
15	99.0	98.0	97.0	98.0	98.0	97.0	98.0	95.0	92.0	83.0	77.0	70.0
16	91.0	91.0	92.0	91.0	91.0	92.0	92.0	86.0	78.0	70.0	64.0	61.0
17	96.0	94.0	94.0	95.0	97.0	98.0	94.0	88.0	74.0	69.0	67.0	67.0
18	91.0	91.0	92.0	92.0	90.0	92.0	92.0	81.0	71.0	66.0	61.0	62.0
19	94.0	98.0	97.0	98.0	97.0	96.0	97.0	86.0	76.0	67.0	63.0	64.0
20	88.0	90.0	87.0	87.0	91.0	93.0	94.0	76.0	71.0	64.0	61.0	61.0
21	84.0	83.0	87.0	88.0	88.0	89.0	84.0	74.0	68.0	65.0	62.0	61.0
22	94.0	93.0	93.0	93.0	92.0	90.0	90.0	91.0	85.0	87.0	78.0	72.0
23	86.0	88.0	89.0	90.0	91.0	92.0	91.0	89.0	80.0	79.0	74.0	70.0
24	85.0	86.0	88.0	88.0	88.0	90.0	92.0	89.0	80.0	70.0	71.0	69.0
25	85.0	92.0	93.0	93.0	94.0	94.0	94.0	88.0	82.0	74.0	75.0	67.0
26	84.0	85.0	84.0	84.0	87.0	92.0	92.0	84.0	70.0	63.0	61.0	61.0
27	86.0	88.0	91.0	94.0	95.0	97.0	98.0	94.0	92.0	92.0	94.0	73.0
28	90.0	90.0	88.0	86.0	88.0	88.0	92.0	87.0	82.0	72.0	72.0	72.0
29	98.0	99.0	99.0	99.0	99.0	99.0	98.0	92.0	85.0	89.0	76.0	71.0
30	94.0	95.0	96.0	95.0	95.0	97.0	97.0	92.0	80.0	72.0	67.0	69.0
31	94.0	94.0	93.0	92.0	94.0	98.0	95.0	83.0	80.0	70.0	73.0	84.0
Mean	89.4	90.4	90.8	91.3	92.2	92.9	92.1	85.7	78.1	72.4	68.7	67.2

Time / Date	1300	1400	1500	1600	1700	1800	1900	2000	2100	2200	2300	2400
1	62.0	62.0	67.0	67.0	85.0	83.0	82.0	79.0	78.0	79.0	78.0	79.0
2	64.0	74.0	66.0	61.0	64.0	66.0	67.0	71.0	65.0	67.0	72.0	77.0
3	61.0	63.0	85.0	78.0	67.0	70.0	75.0	77.0	78.0	80.0	84.0	84.0
4	61.0	61.0	75.0	92.0	90.0	92.0	94.0	92.0	92.0	92.0	93.0	92.0
5	66.0	61.0	67.0	96.0	94.0	86.0	93.0	94.0	94.0	94.0	96.0	98.0
6	72.0	69.0	66.0	66.0	70.0	73.0	86.0	95.0	96.0	89.0	89.0	91.0
7	62.0	64.0	65.0	66.0	67.0	74.0	71.0	73.0	75.0	80.0	78.0	75.0
8	61.0	63.0	62.0	60.0	60.0	70.0	67.0	70.0	72.0	77.0	82.0	80.0
9	71.0	72.0	73.0	72.0	77.0	80.0	85.0	84.0	85.0	84.0	85.0	84.0
10	70.0	72.0	72.0	73.0	76.0	79.0	82.0	87.0	88.0	85.0	84.0	87.0
11	67.0	67.0	67.0	66.0	65.0	74.0	75.0	79.0	95.0	95.0	98.0	97.0
12	66.0	65.0	70.0	61.0	67.0	74.0	81.0	85.0	92.0	92.0	96.0	96.0
13	58.0	64.0	61.0	62.0	66.0	73.0	77.0	81.0	81.0	84.0	84.0	88.0
14	65.0	67.0	62.0	65.0	97.0	94.0	97.0	96.0	96.0	94.0	98.0	98.0
15	72.0	70.0	76.0	82.0	78.0	82.0	83.0	91.0	91.0	92.0	91.0	92.0
16	62.0	61.0	66.0	66.0	69.0	92.0	87.0	91.0	94.0	94.0	94.0	94.0
17	63.0	66.0	66.0	64.0	69.0	92.0	91.0	93.0	95.0	95.0	95.0	92.0
18	60.0	65.0	62.0	64.0	66.0	72.0	82.0	98.0	97.0	97.0	96.0	94.0
19	64.0	63.0	57.0	58.0	60.0	66.0	72.0	77.0	81.0	83.0	85.0	86.0
20	58.0	61.0	65.0	63.0	61.0	67.0	74.0	78.0	83.0	83.0	84.0	85.0
21	62.0	65.0	63.0	63.0	67.0	76.0	89.0	94.0	94.0	95.0	95.0	96.0
22	69.0	63.0	70.0	70.0	70.0	72.0	77.0	85.0	85.0	88.0	88.0	92.0
23	66.0	63.0	63.0	64.0	66.0	72.0	71.0	84.0	84.0	83.0	84.0	86.0
24	67.0	67.0	69.0	67.0	71.0	72.0	75.0	82.0	88.0	89.0	86.0	84.0
25	69.0	66.0	70.0	70.0	70.0	75.0	84.0	86.0	90.0	90.0	91.0	85.0
26	53.0	57.0	62.0	65.0	73.0	92.0	92.0	94.0	96.0	95.0	88.0	87.0
27	89.0	89.0	78.0	76.0	77.0	78.0	85.0	91.0	92.0	93.0	92.0	91.0
28	72.0	72.0	79.0	78.0	81.0	86.0	89.0	97.0	98.0	97.0	98.0	98.0
29	70.0	72.0	73.0	78.0	79.0	81.0	83.0	85.0	86.0	89.0	91.0	95.0
30	62.0	67.0	70.0	68.0	70.0	77.0	78.0	80.0	83.0	88.0	89.0	91.0
31	77.0	69.0	73.0	92.0	86.0	98.0	98.0	97.0	97.0	97.0	98.0	98.0
Mean	65.8	66.5	68.4	70.1	72.8	78.7	82.0	86.0	87.8	88.4	89.1	89.4

กรุงเทพฯ สิงหาคม ๒๕๐๗ Bangkok August 1964

ทิศและกำลังลมรายชั่วโมง (นอต)

Hourly Direction and Force of Surface Winds (Knot)

Time / Date	0100		0200		0300		0400		0500		0600	
	Dir.	Force	Dir.	Force	Dir.	Force	Dir.	Force	Dir.	Force	Dir.	Force
1	S	3	SSW	2	SSW	3	S	3	S	2	C	0
2	SSW	1	S	2	C	0	C	0	C	0	C	0
3	C	0	C	0	S	2	S	1	S	1	SSW	1
4	C	0	S	1	S	1	S	1	S	1	C	0
5	S	1	SSE	1	C	0	C	0	C	0	C	0
6	C	0	SSW	3	SSW	3	C	0	C	0	SSW	2
7	W	1	W	1	C	0	W	1	W	3	WSW	2
8	W	6	WSW	4	WSW	6	WSW	4	WSW	5	WSW	4
9	C	0	C	0	WSW	1	SW	1	SW	2	SW	2
10	SSW	2	SSW	3	SSW	2	SSW	2	SW	3	C	0
11	SSW	2	C	0	C	0	C	0	C	0	C	0
12	C	0	C	0	C	0	C	0	C	0	C	0
13	C	0	C	0	C	0	C	0	C	0	C	0
14	C	0	C	0	C	0	C	0	E	1	C	0
15	C	0	C	0	C	0	C	0	C	0	C	0
16	WSW	1	C	0	C	0	C	0	C	0	C	0
17	C	0	WSW	1	WSW	1	W	1	C	0	C	0
18	SW	3	WSW	1	WSW	5	SSW	3	WSW	5	SW	2
19	C	0	S	1	SW	1	SW	1	SW	1	C	0
20	C	0	WSW	1	WSW	2	C	0	C	0	C	0
21	WSW	3	WSW	2	C	0	C	0	WSW	2	C	0
22	C	0	C	0	C	0	C	0	WSW	2	WSW	8
23	C	0	C	0	C	0	C	0	C	0	C	0
24	WSW	1	WSW	1	C	0	WSW	1	WSW	1	W	1
25	W	1	C	0	C	0	C	0	WSW	1	WSW	1
26	WNW	3	WSW	1	WSW	3	WSW	3	W	1	WSW	1
27	W	4	WNW	3	C	0	C	0	C	0	C	0
28	WSW	3	WSW	4	W	3	WNW	3	W	3	C	0
29	C	0	C	0	C	0	C	0	C	0	C	0
30	S	3	S	4	S	3	SSW	1	C	0	C	0
31	C	0	C	0	C	0	C	0	C	0	C	0
Freq.	C	1.2	C	1.2	C	1.2	C	0.8	C	1.1	C	0.8

Time / Date	0700		0800		0900		1000		1100		1200	
	Dir.	Force	Dir.	Force	Dir	Force	Dir.	Force	Dir.	Force	Dir.	Force
1	SSW	2	SSW	4	S	3	SSW	4	SW	7	SSE	5
2	C	0	S	2	S	4	S	4	S	5	SSW	6
3	SSW	3	SSW	7	SSW	7	SW	4	SW	5	SW	4
4	SSE	1	S	3	SSW	4	SSW	6	SSW	7	SSW	9
5	C	0	C	0	C	0	SSW	3	C	0	C	0
6	SSW	3	SSW	3	S	3	SSW	6	SSW	5	SSW	6
7	W	4	W	7	W	5	W	10	W	10	W	9
8	WSW	4	WSW	4	WSW	4	WSW	5	WSW	7	WSW	5
9	SW	1	SW	3	SW	7	SW	7	SW	13	SSW	10
10	C	0	SW	1	SSW	2	SSW	3	SSW	3	SSW	9
11	C	0	C	0	SSW	1	S	3	SSW	6	S	3
12	C	0	WSW	2	WSW	1	SSW	1	SSW	3	S	4
13	C	0	C	0	WSW	2	SW	1	SW	3	SW	2
14	C	0	C	0	C	0	WSW	5	SW	5	SW	5
15	C	0	SW	3	SW	2	WSW	3	SW	6	WSW	7
16	C	0	C	0	SSW	1	WSW	1	W	9	WNW	8
17	C	0	W	3	WSW	5	W	7	WSW	8	WSW	7
18	WSW	2	SW	1	WSW	3	SW	4	SW	3	W	4
19	SW	1	SW	3	SW	9	WSW	9	WSW	9	W	10
20	C	0	SW	3	WSW	4	W	7	W	8	WSW	7
21	WSW	2	WSW	5	WSW	4	WSW	5	W	7	W	9
22	WSW	6	W	1	WSW	4	WSW	3	WSW	3	WSW	4
23	C	0	C	0	C	0	SW	2	W	1	W	4
24	WSW	1	W	1	WSW	2	WSW	3	W	3	WNW	9
25	WSW	1	SW	1	SW	2	SW	3	WSW	3	WSW	7
26	W	1	WSW	2	WSW	1	WNW	5	WNW	1	SW	1
27	C	0	C	0	N	1	NNE	2	NNE	5	NNE	12
28	C	0	W	2	W	4	WNW	4	NW	3	NW	4
29	C	0	E	1	E	1	ESE	2	SSW	3	SSE	4
30	C	0	S	1	SSW	2	W	4	WNW	4	SW	8
31	C	0	C	0	C	0	W	1	S	1	ENE	1
Freq.	C	1.0	C	2.0	WSW	2.8	WSW	4.1	SW	5.0	WSW	5.9

กรุงเทพฯ สิงหาคม ๒๕๐๗ Bangkok August 1964

ทิศและกำลังลมรายชั่วโมง (นอต)

Hourly Direction and Force of Surface Winds (Knot)

Time / Date	1300 Dir.	1300 Force	1400 Dir.	1400 Force	1500 Dir.	1500 Force	1600 Dir.	1600 Force	1700 Dir.	1700 Force	1800 Dir.	1800 Force
1	SSE	9	SSE	8	SSE	4	SSE	4	C	0	C	0
2	S	5	SSE	2	S	5	SSW	9	SSW	10	SSW	10
3	SW	4	SSE	7	SSE	4	S	3	SW	9	S	3
4	SSW	7	SSE	6	S	9	WSW	6	SE	1	S	1
5	S	2	SSE	2	NW	13	C	0	C	0	S	2
6	SSW	11	SW	12	SW	9	WNW	9	SSW	7	SSW	8
7	W	9	WSW	10	W	10	W	9	W	8	W	4
8	WSW	8	WSW	5	WSW	6	WSW	8	WSW	9	WSW	4
9	SSW	10	SSW	9	SSW	10	SSW	12	SSW	13	SSW	13
10	SSW	8	SSW	9	SSW	9	SSW	9	SSW	9	SSW	9
11	C	0	C	0	NNW	3	NNW	1	NNE	1	C	0
12	SW	3	S	3	S	2	SSW	2	S	4	S	5
13	S	3	SSW	4	SSW	3	S	3	SW	4	SSW	2
14	SSW	6	SSW	5	SSW	6	SSW	9	SW	5	C	0
15	W	15	W	7	WSW	3	C	0	N	1	C	0
16	W	5	SW	11	SW	8	SSW	5	SSW	6	SW	8
17	WSW	6	WSW	7	S	7	S	7	SSW	13	SE	1
18	SW	7	SSW	4	SSW	4	S	3	S	3	SSW	3
19	W	7	W	9	W	14	W	15	W	16	W	10
20	W	9	WNW	9	W	8	W	9	W	6	W	6
21	W	1	SSW	6	SW	5	SSW	11	SW	12	WSW	9
22	SW	5	W	5	SW	3	WSW	3	SW	3	SW	1
23	WSW	6	WSW	2	WSW	5	W	4	W	4	W	4
24	W	6	W	6	W	9	W	9	WSW	10	W	5
25	WSW	7	WSW	6	SW	7	SSW	5	SW	8	WSW	13
26	NW	2	NW	5	C	0	E	3	ESE	4	SSW	9
27	NNE	9	NNE	3	NW	3	NW	9	NW	5	WNW	1
28	W	7	WSW	7	SW	9	SW	7	WSW	2	ENE	3
29	SSW	6	SSW	3	S	5	SSW	4	SSW	3	SSW	3
30	SSW	8	SSW	8	SSE	8	ESE	5	ESE	4	ESE	2
31	S	2	SE	3	NE	9	C	0	WSW	6	C	0
Freq.	W	6.2	SSW	5.9	SW	6.5	SSW	5.9	SSW	6.0	SSW	4.5

Time / Date	1900 Dir.	1900 Force	2000 Dir.	2000 Force	2100 Dir.	2100 Force	2200 Dir.	2200 Force	2300 Dir.	2300 Force	2400 Dir.	2400 Force
1	S	1	S	3	SSW	4	SW	2	SSW	3	SSW	1
2	SSW	9	SSW	5	SSW	9	SSW	13	SSW	5	S	2
3	SSE	2	SSE	1	S	3	S	2	S	1	C	0
4	C	0	C	0	SSE	1	C	0	C	0	SSE	1
5	S	2	S	1	C	0	C	0	C	0	C	0
6	SSW	2	C	0	C	0	SSW	3	SSW	3	SSW	2
7	W	5	W	7	WSW	4	WSW	9	WSW	9	WSW	9
8	WSW	9	WSW	8	WSW	5	SW	1	SW	4	WSW	3
9	SSW	5	SSW	8	SSW	6	SSW	5	SSW	4	SSW	3
10	S	3	S	4	S	3	SSW	2	S	1	S	1
11	C	0	S	12	SSW	3	S	2	C	0	C	0
12	SSW	7	SSW	6	SSE	7	C	0	C	0	C	0
13	SSW	2	C	0	C	0	C	0	C	0	C	0
14	C	0	C	0	S	1	C	0	C	0	C	0
15	C	0	C	0	C	0	C	0	C	0	C	0
16	SW	3	SSW	1	SSW	2	SW	1	C	0	C	0
17	S	6	S	3	C	0	SSW	3	SSW	3	SW	3
18	WNW	10	SE	1	S	2	SSW	2	C	0	C	0
19	W	9	WSW	3	W	3	W	4	C	0	C	0
20	WSW	3	WSW	2	WSW	1	WSW	1	WSW	2	WSW	2
21	WSW	3	WSW	2	WSW	1	C	0	C	0	C	0
22	SSW	2	SW	2	WNW	3	C	0	C	0	C	0
23	W	2	WSW	1	WSW	1	C	0	C	0	WSW	1
24	WSW	1	C	0	C	0	C	0	C	0	W	2
25	W	9	WSW	7	WSW	2	C	0	W	2	WNW	2
26	WSW	3	WSW	2	WSW	3	WSW	3	W	4	W	3
27	W	1	WSW	1	C	0	WSW	1	WSW	2	W	3
28	NNE	6	NNE	4	C	0	W	5	SSW	2	C	0
29	S	3	S	4	S	4	SSE	4	SSE	7	SSE	3
30	ESE	1	ESE	3	ESE	2	ESE	3	ESE	2	C	0
31	C	0	C	0	NNE	2	C	0	C	0	C	0
Freq.	SSW	3.5	WSW	2.9	C	2.3	C	2.1	C	1.7	C	1.3

กรุงเทพฯ สิงหาคม ๒๕๐๗ Bangkok August 1964

จำนวนฝนรายชั่วโมงเป็นมิลลิเมตร

Hourly Rainfall in Millimetres

Time / Date	เวลากรุงเทพฯ 0100	0200	0300	0400	0500	0600	0700	0800	0900	1000	1100	1200
									Bangkok Standard Time			
1												
2												
3												
4												
5												
6			0.1									
7												
8												
9												
10												
11	0.1	1.0	0.4		0.2	0.1	0.1					
12												
13												
14		0.2	0.5	0.1	0.1							
15	0.8	0.3	0.2	0.2								
16												
17												
18												
19												
20												
21												
22						0.2	0.3			0.5		
23												
24							1.0					
25		0.6	0.3	0.3	0.3							
26												
27			0.2	0.8	0.5	0.4	0.8	0.4	0.4	0.5	4.2	1.0
28						0.1						
29	0.2									0.4		
30	0.3	0.1										
31												2.0
Total	1.4	2.2	1.7	1.4	1.1	0.8	2.2	0.4	0.4	1.4	4.2	3.0

Time / Date	1300	1400	1500	1600	1700	1800	1900	2000	2100	2200	2300	2400
1					0.7							
2		0.3										
3			2.7									
4				7.1	1.6	0.8						
5				10.4	3.8							
6							1.0	1.8	0.1			
7												
8												
9												
10						0.2			0.1	0.1		
11									11.1	0.4		
12									0.6			
13												
14					5.7	6.1	2.4	0.2	1.0	0.3	0.4	0.5
15					0.1							
16						1.5		0.8	1.2	1.0	0.3	0.2
17						5.0	0.2					
18							0.2	20.5	1.3	0.1		
19												
20												
21							1.4	1.0				
22												
23								0.1				
24												
25												
26						1.5	0.7					
27	0.1											
28								20.9	1.3	2.3	4.0	7.0
29												0.3
30												
31	0.1			39.1	0.8	7.7	1.3	0.3	0.6	23.5	3.0	3.2
Total	0.2	0.3	2.7	56.6	12.7	22.8	7.2	45.6	17.3	27.7	12.7	11.7

กรุงเทพฯ สิงหาคม ๒๕๐๗ Bangkok August 1964

Time / Date	ทัศนวิสัยทางนอน (กม.) Horizontal Visibility (Km.) เวลากรุงเทพฯ				จำนวนเมฆ (0 – 8) Amount of Clouds (0 – 8) Bangkok Standard Time			
	0700	1000	1300	1600	0700	1000	1300	1600
1	12.8	16.0	20.8	16.0	5	3	6	7
2	8.0	16.0	16.0	17.6	7	7	8	8
3	8.0	19.2	19.2	16.0	7	7	7	7
4	9.6	16.0	19.2	4.8	7	7	7	8
5	6.4	4.8	12.8	4.8	7	8	8	8
6	4.8	8.0	12.8	16.0	8	8	8	7
7	8.0	16.0	20.8	19.2	8	8	7	8
8	12.8	19.2	19.2	19.2	7	7	7	7
9	12.8	24.0	16.0	16.0	8	8	8	8
10	6.4	4.8	9.6	9.6	8	8	8	8
11	4.8	4.8	12.8	12.8	8	8	8	8
12	4.8	12.8	16.0	16.0	8	8	8	8
13	4.8	11.2	12.8	14.4	8	7	7	7
14	6.4	12.8	11.2	12.8	8	8	8	8
15	4.8	9.6	12.0	9.6	8	8	8	8
16	6.4	11.2	16.0	16.0	8	8	7	7
17	4.8	12.8	14.4	16.0	8	7	7	7
18	8.0	12.8	16.0	16.0	7	5	6	7
19	6.4	14.4	16.0	16.0	8	7	6	6
20	4.8	12.8	14.4	12.8	8	7	7	8
21	11.2	12.8	16.0	16.0	7	7	7	7
22	11.2	8.0	16.0	16.0	8	8	8	8
23	8.0	8.0	14.4	14.4	8	7	7	7
24	6.4	9.6	11.2	11.2	8	8	8	8
25	6.4	11.2	11.2	12.8	8	8	8	7
26	6.4	12.8	12.8	12.8	7	5	7	7
27	4.8	3.2	9.6	12.8	8	8	8	7
28	6.4	11.2	12.8	9.6	8	7	8	8
29	6.4	12.8	14.4	16.0	8	7	7	7
30	8.0	12.8	12.8	11.2	8	7	7	8
31	4.8	12.8	12.8	4.8	7	6	7	8
Mean	7.3	11.8	14.6	13.5	7.6	7.2	7.4	7.5

วันที่ / Date	ชนิดของเมฆ Form of Clouds			
	0700	1000	1300	1600
1	CuScCbAcCiCs	CuCbAcCi	CuScCbAcCiCs	CuScCbAcCiCs
2	CuScAcCiCs	CuScAcCiCs	CuScCbAcAsCiCs	CuScCbAcCiCs
3	CuScAcCiCs	CuScAcCiCs	CuScAcCiCs	CuScAcAsCiCs
4	CuScAcAsCiCs	CuScAcCiCs	CuScAcCiCs	CuScCbAcAs
5	CuScAcCiCs	CuScAcAsCiCs	CuScCbAcAsCiCs	CuScCbAs
6	CuScAcAsCiCs	CuScAcAs	CuScCbAcAsCiCs	CuScCbAcCiCs
7	CuScAcAsCiCs	CuScAcCiCs	CuScAcCiCs	CuScAcAsCiCs
8	CuScAcCiCs	CuScAcCiCs	CuScAcCiCs	CuScCbAcCiCs
9	CuScAcAsCiCs	CuScAcAsCiCs	CuScCbAcAsCiCs	CuScCbAcAsCiCs
10	CuScAcAsCiCs	CuScAcAs	CuScCbAcAs	CuScAcAs
11	CuScAcAs	CuScAcAs	CuScAcCiCs	CuScCbAcAsCiCs
12	ScAcAsCiCs	CuScAcCiCs	CuAcCiCs	CuCiCs
13	CuScAcCiCs	CuScAcCiCs	CuAcCiCs	CuScAcCiCs
14	CuScAcAsCiCs	CuScAcCiCs	CuScCbAcCiCs	CuScCbAcAsCiCs
15	CuScAs	CuScCbAcAsCiCs	CuScCbAcAs	CuScCbAcAs
16	CuScAcAsCiCs	CuScAcAsCiCs	CuScAcCiCs	CuScCbAcCiCs
17	ScAcCiCs	CuScAcCiCs	CuScAcCiCs	CuScAcCiCs
18	CuScAcCiCs	CuScAcCiCs	CuScCbAcCiCs	CuScCbAcCiCs
19	CuScAcCiCs	CuScCbAcCi	CuScCbAcCi	CuScCbAcCi
20	CuScAcAsCiCs	CuScAcCiCs	CuScAcCiCs	CuScAcCiCs
21	CuScCbAcCi	CuScCbAcCi	CuScCbAcCiCs	CuScCbAcCiCs
22	CuScAcCiCs	CuScAcAsCiCs	CuScAcCiCs	CuScCbAcAsCiCs
23	CuScAcAsCiCs	CuScAcAsCiCs	CuScCbAcAsCiCs	CuScCbAcAsCiCs
24	CuScAcAsCiCs	CuScAcAs	CuScAcAs	CuScCbAcAs
25	CuScAcAs	ScAcAsCiCs	CuScAcAsCiCs	CuScCbAcCiCs
26	ScAc	CuScAcCiCs	CuScCbAcCiCs	CuScCbAcCiCs
27	CuScAcAs	ScAs	CuScAs	CuScCbAcAsCiCs
28	CuScAcAsCiCs	CuScAcAsCiCs	CuScCbAcAsCiCs	CuScCbAcAsCiCs
29	CuScAcAsCiCs	CuScCbAcCiCs	CuScCbAcAsCiCs	CuScCbAcAsCiCs
30	CuScCbAcCiCs	CuScCbAcCiCs	CuScCbAcCiCs	CuScCbAcAsCiCs
31	CuScCbAcAsCiCs	CuScCbAcCiCs	CuScCbAcAsCiCs	CuScCbAcAs

กรุงเทพฯ สิงหาคม ๒๕๐๗ Bangkok August 1964

ค่าเฉลี่ยของผลการตรวจอุตุนิยมวิทยาประจำวันและประจำเดือน

Daily and Monthly Values of Meteorological Elements

Date	Mean Barometric Pressure + 1000mb.	Temperature Max. °C.	Temperature Min. °C.	Temperature Range °C.	Temperature Mean °C.	Relative Humidity %	Wind Velocity Extreme Knot	Wind Velocity Mean Knot	Mean Amount of Cloud 0 — 8	Total Rainfall mm.	Mean Visibility km.	Amount of Evaporation mm.	Weather Remarks
1	06.49	32.6	24.7	7.9	28.2	76.7	25.0	3.2	5.7	0.7	14.2	2.9	
2	05.36	31.6	24.3	7.3	27.9	72.9	24.0	4.5	6.5	0.3	14.2	3.5	
3	05.34	31.3	24.1	7.2	27.1	74.9	28.0	3.1	6.8	2.7	14.6	2.8	
4	06.79	32.3	22.0	10.3	26.4	82.0	29.0	2.8	7.0	9.5	12.8	2.0	
5	06.99	31.0	23.0	8.0	26.1	85.5	23.0	1.1	8.0	14.2	8.6	1.5	
6	05.12	31.8	24.4	7.4	26.7	84.5	18.0	4.2	7.9	3.0	9.8	2.3	
7	03.18	31.5	23.4	8.1	27.6	76.5	26.0	6.1	7.5	-	15.2	3.8	
8	01.95	32.4	24.6	7.8	28.2	74.1	25.0	5.3	7.1	-	16.0	3.5	
9	03.09	30.5	24.8	5.7	27.4	79.5	24.0	6.0	7.6	-	15.6	2.4	
10	06.45	30.4	25.8	7.6	27.8	82.3	18.0	4.0	7.8	0.4	9.8	1.7	
11	07.37	32.0	22.8	7.0	27.5	83.9	24.0	1.5	7.8	13.4	9.2	1.4	
12	05.77	32.6	24.4	8.2	27.9	83.9	20.0	2.1	7.9	0.6	13.6	2.0	
13	05.74	32.7	24.8	7.9	28.3	79.4	22.0	1.2	7.6	-	12.2	2.4	
14	07.64	32.8	22.8	10.0	27.2	86.6	28.0	2.0	8.0	17.5	8.6	1.5	
15	09.23	30.9	23.7	7.2	26.5	87.6	25.0	2.0	7.9	1.6	8.7	1.7	
16	08.42	32.5	24.0	8.5	27.1	82.0	25.0	2.9	7.8	5.0	10.0	2.3	
17	06.50	32.1	23.6	8.5	27.0	83.9	32.0	3.8	7.1	5.2	11.0	2.3	
18	06.30	32.8	23.5	9.3	27.4	80.6	23.0	3.1	6.5	22.1	12.2	2.5	
19	07.40	32.7	24.7	8.0	27.9	78.5	27.0	5.6	6.8	-	12.6	3.5	
20	06.85	32.5	23.1	9.4	27.7	76.0	23.0	3.8	7.1	-	12.6	3.2	
21	06.06	33.0	24.8	8.2	27.9	78.8	18.0	3.7	6.8	2.4	13.2	2.7	
22	06.83	31.2	24.4	6.8	27.3	82.8	17.0	2.4	7.3	1.0	13.4	1.9	
23	07.09	32.0	24.7	7.3	27.9	79.4	15.0	1.5	7.5	0.1	11.8	2.5	
24	05.69	30.5	24.9	5.6	27.1	79.7	18.0	3.0	7.9	1.0	10.0	2.6	
25	04.99	31.2	24.2	7.0	26.9	82.4	29.0	3.7	7.8	1.5	10.2	2.7	
26	06.13	33.5	24.0	9.5	27.4	79.2	20.0	2.7	7.0	2.2	11.6	2.4	
27	06.08	28.6	24.2	4.4	25.9	89.5	19.0	2.7	7.9	9.3	10.0	1.2	
28	03.37	31.4	23.4	8.0	26.6	85.5	18.0	3.5	7.9	35.6	9.0	1.4	
29	03.83	30.4	23.3	7.1	26.8	86.9	19.0	2.5	7.5	1.4	12.6	1.6	
30	06.34	32.2	24.7	7.5	27.9	82.2	12.0	3.2	7.6	0.4	10.8	1.9	
31	07.98	31.5	23.3	8.2	26.7	88.8	19.0	1.0	7.4	86.6	8.6	1.2	
Total										237.7		71.3	
Mean	06.01	31.8	24.0	7.8	27.3	81.5	22.3	3.2	7.4		11.7	2.3	
Max.	10.70	33.5		10.3		99.0	32.0			86.6		3.8	
Date	15,31	26th		4th		15,29	17th			31st		7th	
Min.	99.70		22.0	4.4		53.0						1.2	
Date	7th		4th	27th		26th						27,31	

กรุงเทพ ฯ – BANGKOK

ผลสรุปการตรวจประจำเดือน สิงหาคม ๒๕๐๗

Monthly Summary for August 1964

1. ความกดอากาศ – AIR PRESSURE

สูงสุด	Extreme Maximum	1010.70 mb.	เมื่อ – on the 15,31
ต่ำสุด	Extreme Minimum	999.70 mb.	เมื่อ – on the 7th
ระยะเปลี่ยนประจำวันสูงสุด	Max. Diurnal Range	6.50 mb.	เมื่อ – on the 18th
ปานกลางสูงสุด	Mean Maximum	1008.02 mb.	
ปานกลางต่ำสุด	Mean Minimum	1003.79 mb.	
ปานกลาง	Mean	1006.01 mb.	

2. อุณหภูมิอากาศ – AIR TEMPERATURE

สูงสุด	Extreme Maximum	33.5 °C.	เมื่อ – on the 26th
ต่ำสุด	Extreme Minimum	22.0 °C.	เมื่อ – on the 4th
ระยะเปลี่ยนประจำวันสูงสุด	Max. Diurnal Range	10.3 °C.	เมื่อ – on the 4th
ปานกลางสูงสุด	Mean Maximum	31.8 °C.	
ปานกลางต่ำสุด	Mean Minimum	24.0 °C.	
ปานกลาง	Mean	27.3 °C.	

3. ความชื้นสัมพันธ์ – RELATIVE HUMIDITY

สูงสุด	Highest	99.0 %	เมื่อ – on the 15,29
ต่ำสุด	Lowest	53.0 %	เมื่อ – on the 26th
ปานกลาง	Mean	81.5 %	

4. ลม – SURFACE WINDS

ความเร็วสูงสุด	Greatest Velocity	32.0 Knot
ความเร็วปานกลาง	Mean Velocity	3.2 Knot
ทิศร่วม	Resultant Direction	S 45° 51' W

5. ฝนตก – RAINFALL

รวมทั้งเดือน	Total Amount	237.7	mm.		
ต่างจากปรกติ	Departure from normal	+60.9	mm.		
ความแรงของฝน	Greatest Intensity		mm.	in	minutes
ตกมากที่สุดในวันหนึ่ง	Heaviest fall in 24 hrs.	86.6	mm.	เมื่อ on the	31st

6. หมายเหตุ – MISCELLANEOUS INFORMATION

ท้องฟ้าไม่มีเมฆ	Cloudless sky	0	
ท้องฟ้ามีเมฆบางส่วน	Partly cloudy sky	0	
ท้องฟ้ามีเมฆมาก	Cloudy sky	13	
ท้องฟ้ามีเมฆเต็ม	Overcast	18	
วันมีฝนตก	Rainy days	25	
วันมีน้ำค้าง	Days with dew	31	
วันมีหมอก	Days with ground fog	0	
วันมีฟ้าหรัวชื้น	Days with mist	26	
วันมีฟ้าหรัว	Days with haze	0	
วันมีพายุฟ้าคะนอง	Days with thunderstorm	5	
วันมีพายุฟ้าคะนองไม่ผ่านสถานี	Days with distant thunderstorm	2	
วันมีฟ้าแลบ	Days with lightning	16	
จำนวนไอน้ำรวมทั้งเดือน	Total Evaporation	71.3	mm.
จำนวนชั่วโมงที่มีแสงแดดทั้งเดือน	Total Duration of Sunshine		hrs.

สรุปผลการตรวจอุตุนิยมวิทยาประจำเดือน สิงหาคม ๒๕๐๗

Summary of Meteorological Observations for month of August 1964

สถานี Station	ค่าปานกลางความกดอากาศโดยลดและแก้แล้ว (เป็นมิลลิบาร์) Mean Reduced Barometric Presssure (in millibars)								
	1000 + จำนวนในตาราง 1000 + the numbers in the tables								ประจำเดือน For Month
	0100	0400	0700	1000	1300	1600	1900	2200	
Chiangrai	05.81	05.71	06.78	06.95	05.18	02.60	03.60	05.85	05.31
Pai	-	-	-	-	-	-	-	-	-
Mae Hongson	05.03	04.33	04.92	06.08	03.96	01.45	02.40	04.96	04.14
Chiangmai	05.30	04.59	05.56	06.29	04.44	01.69	02.42	05.25	04.44
Nan	04.88	04.86	05.19	06.09	04.14	01.70	02.61	04.01	04.19
Lampang	04.93	03.99	04.94	05.59	04.03	01.46	02.32	05.05	04.04
Phrae	04.19	03.56	04.35	05.38	03.82	01.37	02.10	04.33	03.64
Mae Sariang	-	-	-	-	-	-	-	-	-
Uttaradit	04.96	04.47	05.11	06.11	04.72	02.28	02.37	05.23	04.47
Loei	04.51	03.99	04.84	05.95	04.18	02.35	03.35	05.23	04.30
Nakhon Phanom	03.11	02.74	03.64	04.33	02.79	01.67	02.24	03.31	02.98
Udon Thani	03.96	03.42	04.54	05.40	03.59	01.39	02.47	04.26	03.63
Sakon Nakhon	04.62	-	05.15	05.85	04.18	02.45	03.36	-	04.27
Tak	04.79	03.67	04.58	05.74	04.27	02.05	02.86	05.00	04.12
Phitsanulok	05.77	05.12	05.73	06.77	05.31	03.12	03.80	05.98	05.20
Mae Sot	05.94	-	05.93	06.75	05.19	03.31	04.45	-	05.26
Mukdahan	03.82	03.83	04.30	04.91	03.00	01.21	02.51	03.66	03.41
Phetchabun	-	-	05.03	05.81	04.26	02.16	02.94	-	04.04
Khon Kaen	04.45	03.70	04.66	05.59	03.91	01.72	02.75	05.13	03.99
Roi Et	04.38	03.70	04.93	05.69	04.05	02.23	03.06	05.01	04.13
Nakhon Sawan	05.72	04.92	05.67	06.78	05.36	03.02	03.96	06.06	05.19
Chaiyaphum	-	-	05.95	06.80	05.04	03.16	03.92	-	04.97
Ubon Ratchathani	06.03	05.40	06.51	07.07	05.30	03.25	04.48	06.80	05.61
Nakhon Ratchasima	06.05	05.09	06.12	06.78	04.82	02.76	04.30	06.98	05.36
Surin	05.41	04.67	05.76	06.49	04.94	02.90	04.11	06.22	05.06
Lopburi	06.60	05.54	06.25	07.40	05.84	03.54	04.75	07.15	05.88
Suphanburi	06.68	05.62	06.56	07.81	06.08	03.92	05.03	07.47	06.15
Prachinburi	-	-	06.53	07.73	05.99	03.90	04.98	-	05.83
Sap Muang	-	-	06.18	06.69	05.13	03.38	04.46	-	05.17
Kanchanaburi	06.57	05.45	06.29	07.52	06.05	04.08	04.93	07.07	05.99
Don Muang	06.93	05.84	06.41	07.84	06.57	04.25	05.05	07.24	06.27
Aranyaprathet	06.61	05.82	06.54	07.72	05.89	04.31	05.27	07.14	06.16
Pom Phrachunlachomklao	-	-	06.06	07.33	06.10	04.07	05.06	-	05.72
Chonburi	06.62	05.62	06.42	07.73	06.22	04.34	05.17	07.34	06.18
Ko Sichang	-	-	06.34	07.74	06.52	04.48	05.20	-	06.06
Sattahip	07.88	06.99	07.44	08.78	07.75	05.95	06.43	08.28	07.44
Chanthaburi	07.27	05.99	06.88	07.98	06.65	05.03	05.80	08.05	06.71
Hua Hin	06.33	05.08	05.99	07.11	05.56	03.74	04.79	07.05	05.71
Prachuap Khirikhan	07.63	06.66	07.16	08.31	06.89	05.33	06.23	08.03	07.03
Khlong Yai	07.13	-	07.46	08.67	07.14	05.38	06.32	-	07.02
Chumphon	08.63	07.41	08.24	09.14	08.18	06.90	07.49	09.65	08.21
Ranong	09.17	08.20	08.77	09.92	08.98	07.38	07.81	09.42	08.71
Ban Don	09.16	07.98	08.79	09.91	08.30	06.58	07.75	09.74	08.53
Nakhon Si Thammarat	07.39	06.32	06.97	08.40	06.87	05.26	06.35	08.15	06.97
Phuket	09.01	08.64	08.67	09.79	08.60	07.14	07.84	08.88	08.57
Trang	09.40	08.48	09.07	10.20	08.62	07.22	08.00	09.62	08.83
Songkhla	08.96	07.79	08.59	09.86	08.06	06.14	07.31	09.31	08.25
Narathiwat	08.74	07.66	08.72	09.76	07.78	06.01	07.33	09.16	08.15

สถานี Station	อุณหภูมิอากาศ (°ซ) Temperature in °C.							
	ค่าปานกลาง Means							
	ประจำเดือน For Month	สูงสุด Max.	ต่ำสุด Min.	ประจำวัน Daily Extremes สูงสุด Highest	วันที่ Date	ต่ำสุด Lowest	วันที่ Date	ระยะเปลี่ยนประจำวัน Daily Range
Chiangrai	26.9	31.2	22.5	29.1	8	24.7	25	8.7
Pai	-	-	-	-	-	-	-	-
Mae Hongson	26.9	30.3	23.6	29.2	28	23.3	13	6.7
Chiangmai	27.2	31.1	23.3	28.4	7,8	24.4	30	7.8
Nan	27.8	31.8	23.9	29.5	8	25.2	25	7.9
Lampang	28.4	32.7	24.0	30.3	8	25.3	15	8.7
Phrae	26.9	32.4	21.4	29.6	9	23.7	25	11.0
Mae Sariang	26.7	30.3	23.0	30.3	28	24.1	13	7.3
Uttaradit	28.2	32.5	23.9	29.8	8	25.7	24	8.6
Loei	27.7	32.1	23.2	29.2	8	24.6	15	8.9
Nakhon Phanom	27.6	30.9	24.2	30.8	1	24.4	23	6.7
Udon Thani	28.1	31.8	24.5	30.0	18	24.6	15	7.3
Sakon Nakhon	27.7	31.1	24.3	30.0	1	25.1	15,23	6.8
Tak	28.5	32.6	24.5	31.2	8	24.7	30	8.1
Phitsanulok	28.3	32.3	24.3	30.0	7	26.1	24	8.0
Mae Sot	25.9	29.1	22.8	28.5	28	24.1	15	6.3
Mukdahan	27.9	31.8	24.1	30.2	4	24.8	15	7.7
Phetchabun	27.5	31.4	23.6	28.9	26	24.7	24	7.8
Khon Kaen	28.2	32.2	24.3	29.6	4	25.1	15	7.9
Roi Et	28.0	31.5	24.5	29.8	4	24.9	16	7.0
Nakhon Sawan	28.7	33.1	24.4	29.9	9,22	26.9	24	8.7
Chaiyaphum	27.3	30.9	23.6	28.5	30	25.1	24	7.3
Ubon Ratchathani	27.5	30.9	24.2	29.3	21	23.6	5	6.7
Nakhon Ratchasima	27.9	32.7	23.1	29.3	26	26.6	5	9.6
Surin	27.2	32.0	22.4	28.8	4	25.6	24	9.6
Lopburi	27.6	32.0	23.1	28.8	12	26.0	27	8.9
Suphanburi	28.7	32.5	24.9	30.1	13	26.4	27	7.6
Prachinburi	28.4	32.5	24.2	29.3	1	27.1	15	8.3
Sap Muang	26.8	30.9	22.8	28.1	1	25.5	17	8.1
Kanchanaburi	28.2	32.4	24.0	29.6	26	26.8	10	8.4
Don Muang	28.5	31.9	25.1	30.1	13	26.7	27	6.8
Aranyaprathet	28.0	31.9	24.0	29.5	19	26.4	24	7.9
Pom Phrachunlachomklao	27.3	30.7	23.9	28.2	14	22.0	12	6.8
Chonburi	28.0	31.1	24.9	29.2	21	25.8	27	6.2
Ko Sichang	28.4	30.8	26.0	29.8	21	26.0	27	4.8
Sattahip	28.7	32.2	25.3	31.0	21	25.8	27	6.9
Chanthaburi	27.0	30.2	23.7	28.6	21	25.5	28	6.5
Hua Hin	28.6	32.6	24.4	30.4	1	25.6	9	8.2
Phrachuap Khirikhan	28.3	32.7	23.9	30.1	22	24.7	9	8.8
Khlong Yai	26.2	29.2	23.2	28.3	20	23.8	2	6.0
Chumphon	26.8	30.3	23.4	28.8	22	24.2	8	6.9
Ranong	26.2	29.3	23.0	28.1	24	23.9	27	6.3
Ban Don	27.4	31.8	23.0	29.3	26	24.2	6	8.8
Nakhon Si Thammarat	27.6	32.4	22.8	29.2	26	25.7	4	9.6
Phuket	27.1	30.4	23.8	28.8	9	25.2	4	6.6
Trang	26.9	30.9	22.9	27.9	30	24.4	27	8.0
Songkhla	28.3	32.9	23.6	30.1	18	25.7	4	9.3
Narathiwat	27.3	31.9	22.7	29.7	8	24.0	4	9.2

สถานี Station	อุณหภูมิอากาศ (°ซ.) Air Temperature in °C.								
	สูงสุดและต่ำสุด Extremes				ระยะเปลี่ยนประจำวัน Daily Range				ระยะเปลี่ยนระหว่างสูงสุดและต่ำสุด
	สูงสุด Max.	วันที่ Date	ต่ำสุด Min.	วันที่ Date	มากที่สุด Greatest	วันที่ Date	น้อยที่สุด Smallest	วันที่ Date	Range between Extreme Temp
Chiangrai	35.0	8	21.7	3days	11.9	20	5.0	25	13.3
Pai	-	-	-	-	-	-	-	-	-
Mae Hongson	33.9	28	22.3	13	9.5	28	2.0	13	11.6
Chiangmai	33.5	8	22.2	30	10.9	28	3.7	13	11.3
Nan	34.4	8	22.7	23	10.4	6	2.0	25	11.7
Lampang	36.3	8	22.7	30	11.1	6	3.0	15	13.6
Phrae	37.2	9	20.3	30	15.2	9	5.3	25	16.9
Mae Sariang	36.4	28	21.6	16	12.2	28	3.9	13	14.8
Uttaradit	35.0	8	22.1	13	10.5	18	4.1	25	12.9
Loei	34.6	7,8	22.5	2	11.4	7	3.7	15	12.1
Nakhon Phanom	34.8	1	22.5	23	9.2	13	2.1	24	12.3
Udon Thani	34.6	18	22.8	14	9.2	18	2.7	15	11.8
Sakon Nakhon	34.2	1	22.9	14	9.0	6	1.9	23	11.3
Tak	37.0	28	18.2	30	16.7	31	2.9	15	18.8
Phitsanulok	34.5	7	22.7	31	10.8	13	0.9	24	11.8
Mae Sot	33.3	28	21.6	13	9.6	28	3.0	15	11.7
Mukdahan	34.5	4	22.0	16,23	10.0	12	3.2	24	12.5
Phetchabun	33.8	26	22.2	13	9.9	26	2.2	24	11.6
Khon Kaen	34.5	4	22.7	15	10.2	17	4.7	5	11.8
Roi Et	33.6	4	22.0	16	8.9	2	3.2	31	11.6
Nakhon Sawan	35.1	7	22.4	29	11.1	18,26	3.0	24	12.7
Chaiyaphum	32.6	26,27	20.9	27	11.7	27	2.6	24	11.7
Ubon Ratchathani	33.3	27	22.0	5	8.8	27	2.0	24	11.3
Nakon Ratchasima	35.7	26	22.1	3,18	13.4	13	5.2	24	13.6
Surin	34.5	4	20.7	16	12.0	12	6.5	24	13.8
Lopburi	34.0	12	21.0	16	11.5	13	5.9	24	13.0
Suphanburi	34.6	13,18	23.2	15	9.8	7	3.9	28	11.4
Prachinburi	33.8	12	22.8	13	10.4	12,13	5.3	3days	11.0
Sap Muang	32.7	1	21.0	13	11.5	13	4.8	24	11.7
Kanchanaburi	35.5	26	23.3	18	11.8	26	5.4	3days	12.2
Don Muang	33.7	13	23.4	5	8.9	14	4.2	27	10.3
Aranyaprathet	34.0	19	21.6	17	11.0	16	5.1	28	12.4
Pom Phrachunlachomklao	32.2	20	22.4	12	9.1	12	4.8	28	9.8
Chonburi	32.8	26	23.0	15	9.2	26	3.1	28	9.8
Ko Sichang	32.1	18	22.7	30	7.7	30	1.6	9	9.4
Sattahip	34.8	21	21.7	14	10.8	12	3.5	2	13.1
Chanthaburi	31.7	21	22.0	27	9.2	5	3.3	10	9.7
Hua Hin	35.0	1,20	23.0	25	11.9	20	4.5	9	12.0
Prachuap Khirikhan	36.1	13	21.5	4	12.3	13	3.9	2	14.6
Khlong Yai	31.0	5days	21.6	14	8.3	17	1.6	10	9.4
Chumphon	33.0	22	22.0	4	9.5	20	2.8	2	11.0
Ranong	31.5	3	21.2	4	8.8	11	2.1	10	10.3
Ban Don	35.0	21	21.4	3	12.5	21	3.0	6	13.6
Nakhon Si Thammarat	35.4	26	21.1	21	13.7	21	4.8	6	14.3
Phuket	31.8	3	21.1	4	9.6	2	4.3	9	10.7
Trang	32.6	24,30	21.4	4	10.0	1	4.2	27	11.2
Songkhla	35.1	23	22.0	19	12.1	23	5.6	10	13.1
Narathiwat	34.3	8	21.1	23	12.9	23	4.1	4	13.2

สถานี Station	ความชื้นสัมพัทธ์ (%) Relative Humidity in %								
	ค่าปานกลาง Means					ค่าสุดขีด Absolute Extremes			
	ประจำเดือน For Month	ประจำวัน Daily Extremes							
		สูงที่สุด Highest	วันที่ Date	ต่ำที่สุด Lowest	วันที่ Date	สูงที่สุด Highest	วันที่ Date	ต่ำที่สุด Lowest	วันที่ Date
Chiangrai	84.4	90.8	25	77.5	8	98.0	10,23	51.0	8
Pai	-	-	-	-	-	-	-	-	-
Mae Hongson	84.0	97.3	13	74.9	8	98.0	4 days	56.0	8
Chaingmai	80.0	92.1	28	71.5	19	98.0	5	52.0	28
Nan	85.9	96.1	25	76.6	2	100.0	16	56.0	2,9
Lampang	78.2	93.1	30	64.8	19	99.0	3 days	45.0	8
Phrae	83.2	93.4	25	75.1	9	100.0	26,29	50.0	9
Mae Sariang	84.5	91.0	13	70.0	28	98.0	30	40.0	28
Uttaradit	83.8	94.0	15	75.3	8	100.0	11	54.0	4
Loei	78.4	90.8	15	68.2	20	95.0	10days	54.0	1,21
Nakhon Phanom	84.2	95.0	24	71.6	1	98.0	24	54.0	1
Udon Thani	82.6	95.0	31	72.6	2	99.0	15	55.0	28
Sakon Nakhon	85.1	94.3	23	77.5	27	99.0	14	60.0	28
Tak	72.8	90.4	30	63.9	8	98.0	30	51.0	6,8
Phitsanulok	81.1	89.3	24	69.5	17	98.0	9	49.0	17
Mae Sot	86.7	93.0	15	79.0	26	98.0	3 days	67.0	28
Mukdahan	81.1	93.0	15	70.0	3	98.0	6days	58.0	1
Phetchabun	81.6	89.0	15	71.8	4	98.0	7days	58.0	4
Khon Kaen	79.8	90.6	31	69.0	3	98.0	27	42.0	3
Roi Et	82.0	96.1	31	69.4	3	98.0	6days	52.0	3
Nakhon Sawan	76.7	89.2	15	66.0	21	100.0	15	53.0	3days
Chaiyaphum	76.4	88.0	28	67.0	4	96.0	3days	54.0	4
Ubon Ratchathani	82.5	94.4	5	73.8	21	100.0	15	57.0	1
Nakhon Ratchasima	75.2	88.1	30	67.4	4	98.0	27	47.0	13,19
Surin	83.1	93.9	7	70.9	4	100.0	3days	56.0	12
Lopburi	79.2	92.3	28	69.1	20	98.0	29	49.0	4
Suphanburi	72.4	92.8	28	63.4	19	98.0	4days	47.0	19
Prachinburi	81.0	92.2	15	71.2	20	100.0	8,9	59.0	4
Sap Muang	72.4	90.6	31	63.2	9	98.0	3days	50.0	13
Kanchanaburi	72.1	87.0	10	62.3	19	96.0	29	44.0	13,26
Don Muang	78.1	89.6	15	69.4	20	98.0	3days	54.0	13
Aranyaprathet	83.3	91.9	15	76.4	4	100.0	15	55.0	19
Pom Phrachunlachomklao	75.0	87.8	27	67.8	21	97.0	27	59.0	4
Chonburi	77.8	85.8	27	65.4	3	98.0	16,17	55.0	3,18
Ko Sichang	72.3	83.4	27	63.6	20	95.0	30	54.0	3
Sattahip	76.9	88.0	14	68.6	20	98.0	6,17	54.0	3
Chanthaburi	87.8	95.0	28	79.4	3	100.0	28	64.0	3
Hua Hin	73.8	90.1	9	61.4	3,19	95.0	9,10	43.0	1,3
Prachuap Khirikhan	79.1	94.5	9	69.9	3	99.0	16	49.0	3,1[illegible]
Khlong Yai	89.1	97.2	2	81.7	21	100.0	2	69.0	3,12
Chumphon	83.7	95.2	9	72.2	22	98.0	6,9	58.0	22
Ranong	88.5	95.3	8	80.8	22	99.0	5days	68.0	15
Ban Don	82.2	92.6	6	70.5	20	99.0	27	42.0	21
Nakhon Si Thammarat	77.5	86.5	27	66.8	3	96.0	5days	43.0	25
Phuket	79.6	93.8	27	70.2	22	98.0	27	60.0	23
Trang	85.8	91.8	27	77.5	30	99.0	17	56.0	22
Songkhla	79.4	88.4	10	70.4	23	98.0	18	42.0	23
Narathiwat	78.4	91.2	4	66.5	8	99.0	4	52.0	5days

สถานี Station	ลมผิวพื้น Surface Winds								
	ทิศร่วม Resultant Direction				ความแน่ทิศ Steadiness in %				กำลังลมอย่างมากที่สุดตามมาตราโบฟอร์ต Greatest force in Beaufort Scale
	เวลา 0700	เวลา 1000	เวลา 1300	เวลา 1600	เวลา 0700	เวลา 1000	เวลา 1300	เวลา 1600	
Chiangrai	S	S20E	S 9 E	S11E	13	49	66	53	4
Pai	-	-	-	-	-	-	-	-	-
Mae Hongson	S19W	N72W	S70W	S48W	7	31	38	39	7
Chiangmai	N	S30E	S13E	S 8 W	3	26	57	50	6
Nan	S32E	S23E	S21E	S17E	43	68	63	79	4
Lampang	S	S23W	S22W	S27W	10	68	53	51	7
Phrae	S 8 W	S15W	S 9 W	S 8 W	90	88	80	96	5
Mae Sariang	S	S18E	S 3 W	S 6 W	6	52	66	66	6
Uttaradit	S	S13W	S21W	S43W	3	30	46	53	7
Loei	N 6 E	N	N34W	N63W	30	42	12	29	5
Nakhon Phanom	N86E	N34E	S 9 W	S23W	26	24	20	25	4
Udon Thani	S45W	S72W	N75W	S74W	19	41	51	48	7
Sakon Nakhon	S60W	S63W	S67W	S56W	26	29	43	59	5
Tak	S80W	S85W	S87W	S81W	57	69	66	80	6
Phitsanulok	S27W	S 9 E	S21W	S 2 W	37	60	56	43	3
Mae Sot	S16W	S24W	N84W	S86W	24	32	66	92	4
Mukdahan	S36W	S39W	S47W	S38W	77	68	63	58	4
Phetchabun	S	S 2 W	S11W	S 3 W	10	56	70	59	4
Khon Kaen	S58W	S63W	S66W	S62W	62	66	72	49	6
Roi Et	S42W	S41W	S53W	S58W	49	65	66	50	4
Nakhon Sawan	S13W	S18W	S30W	S17W	57	62	79	79	5
Chaiyaphum	S69W	S72W	S73W	S75W	56	83	79	75	6
Ubon Ratchathani	S30W	S42W	S70W	S62W	65	88	66	49	7
Nakhon Ratchasima	S67W	S72W	S83W	S83W	50	86	83	76	6
Surin	S 5 W	S52W	S70W	S61W	79	79	66	68	6
Lopburi	S67E	S35E	S 2 W	S 7 E	50	92	85	83	6
Suphanburi	S32W	S34W	S37W	S51W	86	83	70	72	4
Prachinburi	S81E	S81W	S77W	S83W	7	66	91	86	7
Sap Muang	S56W	S52W	S54W	S53W	47	75	77	82	6
Kanchanaburi	W	S83W	S83W	S89W	48	83	83	79	6
Don Muang	S31W	S43W	S51W	S34W	57	72	84	71	6
Aranyaprathet	N81W	S84W	S86W	S86W	63	92	92	89	3
Pom Phrachunlachomklao	S71W	S69W	S56W	S53W	7	74	83	70	8
Chonburi	S10W	S37W	S33W	S29W	76	87	90	87	6
Ko Sichang	S78W	S82W	S78W	S71W	94	96	94	90	6
Sattahip	S63W	S60W	S49W	S42W	88	91	91	84	9
Chanthaburi	S 9 W	S29W	S43W	S38W	7	60	81	75	7
Hua Hin	S39W	S54W	S27W	S50W	42	61	44	56	6
Prachuap Khirikhan	S70W	S72W	S65W	S65W	38	86	76	69	5
Khlong Yai	N29W	N83W	N85W	N81W	41	56	79	63	8
Chumphon	S45W	S45W	S62W	S63W	14	65	56	73	8
Ranong	S 4 E	S13W	S48W	S35W	46	74	84	80	8
Ban Don	S30W	S33W	S45W	S45W	26	78	84	65	7
Nakhon Si Thammarat	S81W	S61W	S75W	S58W	7	34	51	62	7
Phuket	N68W	S66W	S72W	S85W	18	57	65	69	8
Trang	S35W	S45W	S74W	S87W	4	14	72	62	8
Songkhla	S40W	S54W	S79W	S73W	56	61	53	45	8
Narathiwat	S45W	S53W	N11E	N20E	51	66	17	38	7

สถานี Station	ลมผิวพื้น Surface Winds														
	ทิศลม Wind Direction									กำลังลมตามมาตราโบฟอร์ต Wind Force in Beaufort Scale					
	ทำการตรวจเวลา 0700 Observation at 0700									ทำการตรวจเวลา 0700 Observation at 0700					
	Calm	N	NE	E	SE	S	SW	W	NW	1—3	4	5—6	7	8—9	> 9
Chiangrai	27	-	-	-	-	4	-	-	-	4	-	-	-	-	-
Pai	-	-	-	-	-	-	-	-	-	-	-	-	-	-	-
Mae Hongson	29	-	-	-	-	1	1	-	-	2	-	-	-	-	-
Chiangmai	30	1	-	-	-	-	-	-	-	1	-	-	-	-	-
Nan	15	-	-	3	6	7	-	-	-	16	-	-	-	-	-
Lampang	28	-	-	-	-	3	-	-	-	3	-	-	-	-	-
Phrae	3	-	-	-	-	23	5	-	-	28	-	-	-	-	-
Mae Sariang	29	-	-	-	-	2	-	-	-	2	-	-	-	-	-
Uttaradit	30	-	-	-	-	1	-	-	-	1	-	-	-	-	-
Loei	15	8	1	3	-	1	-	1	2	16	-	-	-	-	-
Nakhon Phanom	11	3	7	2	2	6	-	-	-	20	-	-	-	-	-
Udon Thani	17	1	1	-	1	4	3	3	1	14	-	-	-	-	-
Sakon Nakhon	13	-	1	3	-	2	5	6	1	18	-	-	-	-	-
Tak	10	-	-	1	-	2	1	17	-	18	3	-	-	-	-
Phitsanulok	17	-	-	2	5	6	-	1	-	14	-	-	-	-	-
Mae Sot	20	-	-	-	2	6	-	3	-	11	-	-	-	-	-
Mukdahan	3	-	-	1	2	2	22	1	-	28	-	-	-	-	-
Phetchabun	28	-	-	-	-	3	-	-	-	3	-	-	-	-	-
Khon Kaen	6	-	1	-	1	-	16	5	2	25	-	-	-	-	-
Roi Et	13	-	-	-	-	6	7	5	-	18	-	-	-	-	-
Nakhon Sawan	11	-	-	1	5	13	1	-	-	19	1	-	-	-	-
Chaiyaphum	10	1	-	-	-	-	11	8	1	21	-	-	-	-	-
Ubon Ratchathani	4	-	-	1	3	5	15	2	1	26	1	-	-	-	-
Nakhon Ratchasima	14	-	-	-	-	1	7	9	-	17	-	-	-	-	-
Surin	5	-	-	-	1	22	2	1	-	26	-	-	-	-	-
Lopburi	12	-	2	7	8	2	-	-	-	19	-	-	-	-	-
Suphanburi	3	-	-	-	-	8	20	-	-	27	1	-	-	-	-
Prachinburi	24	-	-	3	1	1	-	-	2	7	-	-	-	-	-
Sap Muang	15	-	-	-	-	-	12	4	-	16	-	-	-	-	-
Kanchanaburi	16	-	-	-	-	-	-	15	-	15	-	-	-	-	-
Don Muang	4	-	1	2	3	3	15	3	-	27	-	-	-	-	-
Aranyaprathet	9	2	-	-	-	-	-	18	2	22	-	-	-	-	-
Pom Phrachunlachomklao	27	1	-	-	-	1	1	1	-	4	-	-	-	-	-
Chonburi	4	-	-	-	2	19	3	3	-	25	1	1	-	-	-
Ko Sichang	-	-	-	-	-	1	7	23	-	22	8	1	-	-	-
Sattahip	2	-	-	-	-	1	15	13	-	4	15	10	-	-	-
Chanthaburi	28	-	-	-	1	1	-	1	-	2	1	-	-	-	-
Hua Hin	15	-	-	-	2	2	10	2	-	16	-	-	-	-	-
Prachuap Khirikhan	18	-	-	-	-	1	4	8	-	12	1	-	-	-	-
Khlong Yai	3	6	7	-	-	3	-	7	5	27	-	1	-	-	-
Chumphon	25	-	-	-	-	2	2	2	-	6	-	-	-	-	-
Ranong	7	-	3	2	1	14	2	2	-	22	2	-	-	-	-
Ban Don	22	-	-	-	-	4	4	1	-	9	-	-	-	-	-
Nakhon Si Thammarat	18	2	2	-	1	3	2	1	2	12	1	-	-	-	-
Phuket	24	1	-	-	-	-	1	3	2	7	-	-	-	-	-
Trang	28	-	-	-	-	2	-	-	1	3	-	-	-	-	-
Songkhla	12	-	-	-	-	4	13	2	-	15	3	1	-	-	-
Narathiwat	16	-	-	-	-	-	15	-	-	15	-	-	-	-	-

สถานี Station	ลมผิวพื้น Surface Winds														
	ทิศลม Wind Direction									กำลังลมตามมาตราโบฟอร์ต Wind Force in Beaufort Scale					
	ทำการตรวจเวลา 1600 Observation at 1600									ทำการตรวจเวลา 1600 Observation at 1600					
	Calm	N	NE	E	SE	S	SW	W	NW	1—3	4	5—6	7	8—9	> 9
Chiangrai	2	2	-	6	1	15	3	2	-	29	-	-	-	-	-
Pai	-	-	-	-	-	-	-	-	-	-	-	-	-	-	-
Mae Hongson	6	3	1	-	1	6	9	3	2	25	-	-	-	-	-
Chiangmai	6	1	1	-	3	13	4	1	2	23	2	-	-	-	-
Nan	-	-	-	4	7	17	2	1	-	31	-	-	-	-	-
Lampang	6	1	-	-	4	6	11	1	2	23	2	-	-	-	-
Phrae	-	-	-	-	1	24	6	-	-	29	2	-	-	-	-
Mae Sariang	6	1	-	-	3	16	4	1	-	25	-	-	-	-	-
Uttaradit	13	-	-	-	-	4	11	3	-	17	1	-	-	-	-
Loei	-	2	4	5	1	2	-	14	3	31	-	-	-	-	-
Nakhon Phanom	-	7	3	-	1	13	4	2	1	31	-	-	-	-	-
Udon Thani	-	4	1	-	1	6	7	8	4	29	2	-	-	-	-
Sakon Nakhon	4	-	1	1	-	5	9	10	1	27	-	-	-	-	-
Tak	2	-	-	1	-	3	1	24	-	15	9	5	-	-	-
Phitsanulok	9	1	-	2	3	10	4	1	1	22	-	-	-	-	-
Mae Sot	1	-	-	-	-	1	2	27	-	28	2	-	-	-	-
Mukdahan	2	-	3	1	-	6	15	3	1	29	-	-	-	-	-
Phetchabun	9	1	-	-	2	15	4	-	-	22	-	-	-	-	-
Khon Kaen	4	2	2	1	-	3	12	6	1	26	1	-	-	-	-
Roi Et	13	-	-	-	-	2	9	6	1	18	-	-	-	-	-
Nakhon Sawan	1	-	1	-	1	16	11	-	1	28	1	1	-	-	-
Chaiyaphum	1	2	-	-	1	2	8	17	-	28	2	-	-	-	-
Ubon Ratchathani	-	2	1	1	1	4	9	8	5	29	1	1	-	-	-
Nakhon Ratchasima	1	1	-	1	-	1	7	17	3	24	6	-	-	-	-
Surin	1	1	1	-	1	5	8	14	-	30	-	-	-	-	-
Lopburi	2	-	-	1	7	17	4	-	-	22	7	-	-	-	-
Suphanburi	1	-	1	-	1	6	12	10	-	21	9	-	-	-	-
Prachinburi	1	1	-	-	-	1	5	22	1	29	1	-	-	-	-
Sap Muang	1	-	1	-	-	-	25	2	2	25	3	2	-	-	-
Kanchanaburi	3	-	-	-	-	1	4	18	5	23	4	1	-	-	-
Don Muang	-	-	-	-	4	9	10	7	1	29	2	-	-	-	-
Aranyaprathet	1	-	-	-	-	-	6	21	3	30	-	-	-	-	-
Pom Phrachunlachomklao	1	3	-	-	-	5	17	4	1	19	11	-	-	-	-
Chonburi	-	-	-	-	-	14	13	4	-	25	6	-	-	-	-
Ko Sichang	-	-	-	-	-	2	10	19	-	23	7	1	-	-	-
Sattahip	-	-	-	-	-	10	14	6	1	20	7	4	-	-	-
Chanthaburi	4	-	-	-	1	5	19	1	1	27	-	-	-	-	-
Hua Hin	3	-	1	1	2	5	9	9	1	27	1	-	-	-	-
Prachuap Khirikhan	3	-	-	-	1	5	6	15	1	23	5	-	-	-	-
Khlong Yai	4	2	2	-	-	-	5	14	4	27	-	-	-	-	-
Chumphon	4	2	2	-	-	-	5	14	4	27	-	-	-	-	-
Ranong	-	1	-	1	-	9	17	3	-	28	3	-	-	-	-
Ban Don	8	-	-	-	-	5	13	5	-	22	1	-	-	-	-
Nakhon Si Thammarat	3	-	-	2	-	5	9	10	2	27	1	-	-	-	-
Phuket	1	3	-	-	-	3	6	15	3	30	-	-	-	-	-
Trang	6	-	1	-	-	2	4	14	4	22	3	-	-	-	-
Songkhla	-	-	5	2	1	1	9	12	1	14	11	6	-	-	-
Narathiwat	3	3	14	2	-	-	3	6	-	26	2	-	-	-	-

สถานี Station	จำนวนเมฆ Cloud Amount 0 — 8		ทรรศนวิสัย Visibility Km.		จำนวนฝนตก มม. Rainfall in mm.				จำนวนน้ำระเหย มม. Evaporation (piche) mm.		
	เวลา 0700	เวลา 1300	เวลา 0700	เวลา 1300	วันมีฝน Rainy day	จำนวนฝนตก Total Amount	มากที่สุดในวันหนึ่ง Heaviest in 24 hours จำนวน Amount	วันที่ Date	รวมทั้งเดือน Total for Month	มากที่สุดในวันหนึ่ง Greatest in one day	วันที่ Date
Chiangrai	7.1	6.5	7.8	10.8	26	286.0	36.0	25	45.4	2.3	3days
Pai	-	-	-	-	-	-	-	-	-	-	-
Mae Hongson	7.8	6.9	10.4	13.9	23	226.4	40.6	25	33.8	2.3	6
Chiangmai	7.2	7.0	12.8	14.6	19	122.8	41.2	30	59.9	3.2	5
Nan	7.6	6.9	7.9	13.7	21	233.5	58.3	23	43.7	2.9	1
Lampang	7.1	7.1	11.2	15.1	16	126.9	46.0	29	66.1	3.8	19
Phrae	7.4	7.0	8.0	10.2	21	231.4	44.9	14	70.6	4.3	9
Mae Sariang	7.4	7.3	5.1	10.5	26	167.0	15.7	22	31.6	2.0	8
Uttaradit	7.6	7.5	3.2	3.8	18	213.2	64.9	29	37.6	2.2	8
Loei	6.7	6.5	8.7	12.5	18	158.5	34.6	25	57.4	3.9	20
Nakhon Phanom	7.4	7.4	4.1	10.8	22	567.9	74.1	14	37.8	2.3	1
Udon Thani	7.4	7.4	8.3	11.6	20	195.2	63.7	29	73.9	6.2	17
Sakon Nakhon	7.4	7.1	7.9	11.2	23	277.5	76.8	13	39.5	2.3	2,17
Tak	7.3	6.7	11.3	13.2	16	56.0	12.7	31	101.4	5.0	8
Phitsanulok	7.5	7.3	9.4	11.0	21	244.5	50.9	9	-	-	-
Mae Sot	7.9	7.5	6.8	12.3	30	345.0	44.9	9	27.2	1.6	8
Mukdahan	7.6	7.2	9.0	12.7	19	205.1	51.1	15	53.3	2.7	1
Phetchabun	7.7	7.3	7.9	10.1	19	282.5	73.6	28	43.8	2.3	3days
Khon Kaen	6.9	6.9	8.8	10.4	22	94.3	23.6	13	88.5	4.8	3
Roi Et	7.4	7.3	10.7	11.7	19	320.7	77.8	31	52.4	3.5	1,2
Nakhon Sawan	7.2	7.1	11.4	14.1	18	184.3	70.4	28	86.8	5.1	21
Chaiyaphum	7.3	7.0	9.5	10.2	15	161.3	78.3	26	86.1	4.3	4
Ubon Ratchathani	7.1	7.3	11.8	12.9	22	245.8	45.5	14	108.3	5.6	2,18
Nakhon Ratchasima	7.0	7.0	9.6	10.5	12	161.0	72.3	27	81.5	4.2	1
Surin	7.0	7.3	10.2	12.3	21	117.3	21.1	31	66.6	4.3	1
Lopburi	7.4	7.2	7.7	10.5	18	176.4	41.9	18	69.6	3.6	3
Suphanburi	7.1	6.8	7.7	12.4	17	85.5	17.6	28	71.3	3.3	1
Prachinburi	7.2	7.4	9.8	12.9	24	293.8	49.3	8	60.6	3.5	19
Sap Muang	7.0	6.7	9.3	12.4	15	127.0	29.9	31	91.1	5.0	4
Kanchanaburi	7.3	7.1	7.8	10.1	17	29.0	6.6	6	95.0	7.2	26
Don Muang	7.2	7.1	16.2	19.8	15	239.6	51.8	31	-	-	-
Aranyaprathet	7.0	7.1	13.3	13.7	18	157.1	43.6	26	62.5	3.7	3
Pom Phrachunlachomklao	7.6	6.6	14.4	24.2	18	166.3	59.2	26	82.7	3.7	3days
Chonburi	7.0	6.6	7.7	9.0	20	148.6	15.5	26	73.6	5.1	2
Ko Sichang	7.2	6.4	10.3	11.1	20	185.7	68.5	29	57.8	3.0	2
Sattahip	7.4	7.0	14.4	16.9	18	90.4	16.6	13	77.8	4.6	2
Chanthaburi	7.5	7.3	5.2	7.0	30	623.2	102.6	26	47.4	2.7	18,19
Hua Hin	7.0	7.4	10.2	10.5	22	71.7	15.1	29	94.8	5.8	1
Prachuap Khirikhan	7.1	6.7	8.5	9.6	19	131.9	32.1	9	56.7	3.2	1
Khlong Yai	7.6	7.2	4.1	5.6	28	2072.5	307.7	8	30.2	2.4	20
Chumphon	7.0	7.0	8.7	13.6	24	224.3	31.9	8	54.3	4.0	22
Ranong	7.5	7.3	5.4	8.7	29	894.2	127.3	5	33.6	2.0	22
Ban Don	6.1	6.9	9.1	10.0	21	189.1	58.8	26	65.3	4.2	20
Nakhon Si Thammarat	5.7	6.3	6.8	8.9	11	106.3	35.9	26	-	-	-
Phuket	7.1	7.0	9.3	12.6	24	246.7	84.2	27	61.5	4.0	3
Trang	6.8	7.0	6.0	10.1	24	194.0	25.6	13	39.2	1.9	21,22
Songkhla	7.5	7.3	11.1	12.7	11	139.5	49.4	18	96.7	7.7	24
Narathiwat	6.1	6.0	10.7	13.1	9	76.7	29.0	10	-	-	-

สถานี Station	ทรรศนวิสัย Visibility — Number of Observations									
	<0.5 Km.	0.05—0.1Km.	0.2—0.5Km.	0.6—1.0Km.	2—4 Km.	5—10 Km.	11—20 Km.	21—30 Km.	31—50 Km.	> 50 Km.
Chiangrai *	-	-	-	1	51	130	66	-	-	-
Pai	-	-	-	-	-	-	-	-	-	-
Mae Hongson *	-	-	-	-	14	69	165	-	-	-
Chiangmai *	-	-	-	-	7	42	199	-	-	-
Nan +	-	-	-	-	15	103	68	-	-	-
Lampang +	-	-	1	-	7	53	125	-	-	-
Phrae	-	-	-	-	8	98	49	-	-	-
Mae Sariang +	-	-	-	16	41	96	33	-	-	-
Uttaradit +	-	-	-	-	24	76	86	-	-	-
Loei +	-	-	-	-	5	106	75	-	-	-
Nakhon Phanom	-	-	-	2	26	65	62	-	-	-
Udon Thani *	-	1	-	-	11	163	73	-	-	-
Sakon Nakhon +	-	-	-	3	23	109	51	-	-	-
Tak +	-	-	-	-	3	45	138	-	-	-
Phitsanulok *	-	-	1	1	7	189	50	-	-	-
Mae Sot +	-	-	-	2	17	89	78	-	-	-
Mukdahan +	-	-	-	2	8	133	43	-	-	-
Phetchabun	-	-	-	1	-	126	28	-	-	-
Khon Kaen *	-	-	-	-	3	218	27	-	-	-
Roi Et +	-	-	1	5	14	79	87	-	-	-
Nakhon Sawan +	-	-	-	-	10	58	118	-	-	-
Chaiyaphum	-	-	-	1	4	85	65	-	-	-
Ubon Ratchathani *	-	-	2	5	17	69	155	-	-	-
Nakhon Ratchasima *	-	-	-	-	2	217	29	-	-	-
Surin +	-	-	-	-	2	93	91	-	-	-
Lopburi +	-	-	-	1	12	138	35	-	-	-
Suphanburi	-	-	-	-	2	96	57	-	-	-
Prachinburi	-	-	1	5	4	51	94	-	-	-
Sap Muang	-	-	2	1	21	59	72	-	-	-
Kanchanaburi +	-	-	-	-	14	104	68	-	-	-
Don Muang *	-	-	-	-	2	3	215	28	-	-
Aranyaprathet +	-	-	-	2	5	27	152	-	-	-
Pom Phrachunlachomklao	-	-	-	-	-	6	109	35	5	-
Chonburi +	-	-	1	7	4	172	2	-	-	-
Ko Sichang	-	-	-	-	8	41	106	-	-	-
Sattahip *	-	-	-	-	8	23	214	3	-	-
Chanthaburi *	-	-	5	12	48	183	-	-	-	-
Hua Hin +	-	-	-	-	-	136	50	-	-	-
Prachuap Khirikhan +	-	-	-	1	4	146	35	-	-	-
Khlong Yai +	-	-	20	24	38	101	3	-	-	-
Chumphon +	-	-	-	-	22	80	84	-	-	-
Ranong +	-	-	1	16	35	94	40	-	-	-
Ban Don *	-	-	-	-	5	202	41	-	-	-
Nakhon Si Thammarat	-	-	-	1	4	140	10	-	-	-
Phuket	-	-	-	1	7	46	101	-	-	-
Trang +	-	-	2	8	28	99	49	-	-	-
Songkhla *	-	-	-	-	1	73	174	-	-	-
Narathiwat +	-	-	-	-	3	97	86	-	-	-

* Observation for 8 times per day.

\+ Observation for 6 times per day.

Other stations 5 times per day.

สถานี Station	จำนวนวันที่มี Number of days with ○	◑	◐	●	⌒	≡	═
Chiangrai	0	0	23	8	20	0	0
Pai	-	-	-	-	-	-	-
Mae Hongson	0	0	17	14	0	0	0
Chiangmai	0	0	20	11	0	0	1
Nan	0	0	19	12	9	0	2
Lampang	0	0	23	8	25	0	1
Phrae	0	0	22	9	26	0	0
Mae Sariang	0	0	12	19	0	0	0
Uttaradit	0	0	11	20	28	0	2
Loei	0	0	26	5	6	2	2
Nakhon Phanom	0	0	15	16	13	1	0
Udon Thani	0	0	17	14	0	0	1
Sakon Nakhon	0	0	15	16	31	0	0
Tak	0	0	19	12	0	0	0
Phitsanulok	0	0	18	13	22	0	0
Mae Sot	0	0	11	20	0	1	0
Mukdahan	0	0	17	14	22	0	0
Phetchabun	0	0	15	16	22	1	0
Khon Kaen	0	0	20	11	0	0	0
Roi Et	0	0	14	17	2	0	2
Nakhon Sawan	0	1	16	14	30	0	4
Chaiyaphum	0	0	19	12	0	0	0
Ubon Ratchathani	0	0	14	17	13	0	3
Nakhon Ratchasima	0	1	18	12	1	0	0
Surin	0	0	18	13	29	0	0
Lopburi	0	0	12	19	4	0	11
Suphanburi	0	1	20	10	0	0	0
Prachinburi	0	0	14	17	31	0	0
Sap Muang	0	1	20	10	3	0	17
Kanchanaburi	0	0	16	15	1	0	12
Don Muang	0	0	19	12	13	0	7
Aranyaprathet	0	0	15	16	0	1	2
Pom Phrachunlachomklao	0	0	19	12	0	0	0
Chonburi	0	0	15	16	1	1	0
Ko Sichang	0	1	21	9	0	0	0
Sathahip	0	0	16	15	31	0	0
Chanthaburi	0	0	13	18	1	0	1
Hua Hin	0	0	12	19	1	0	0
Prachuap Khirikhan	0	0	17	14	2	0	10
Khlong Yai	0	0	12	19	0	0	0
Chumphon	0	0	13	18	19	0	8
Ranong	0	0	14	17	5	0	5
Ban Don	0	2	22	7	4	0	1
Nakhon Si Thammarat	0	2	22	7	12	0	19
Phuket	0	2	12	17	11	0	6
Trang	0	0	23	8	19	5	18
Songkhla	0	0	20	11	10	10	0
Narathiwat	0	1	28	2	16	0	6

สถานี Station	จำนวนวันที่มี Number of days with					
	∞	△	↘	(R)	R	V
Chiangrai	0	0	17	7	5	0
Pai	-	-	-	-	-	-
Mae Hongson	0	0	8	2	5	0
Chiangmai	0	0	3	1	5	0
Nan	0	0	19	1	20	0
Lampang	0	0	18	3	4	0
Phrae	0	0	22	10	9	0
Mae Sariang	0	0	10	0	2	0
Uttaradit	0	0	13	0	3	0
Loei	0	0	20	5	4	0
Nakhon Phanom	0	0	2	2	2	0
Udon Thani	0	0	29	0	6	0
Sakon Nakhon	0	0	26	11	10	0
Tak	0	0	24	1	3	0
Phitsanulok	0	0	9	1	3	0
Mae Sot	0	0	2	2	2	0
Mukdahan	0	0	24	10	4	0
Phetchabun	0	0	31	3	6	0
Khon Kaen	0	0	24	0	14	0
Roi Et	0	0	22	0	13	0
Nakhon Sawan	1	0	14	1	8	0
Chaiyaphum	0	0	1	24	3	3
Ubon Ratchathani	0	0	28	3	4	0
Nakhon Ratchasima	0	0	6	1	3	0
Surin	0	0	24	2	9	0
Lopburi	0	0	13	1	6	0
Suphanburi	0	0	10	0	4	0
Prachinburi	0	0	21	5	13	0
Sap Muang	6	0	15	0	4	0
Kanchanaburi	3	0	19	0	3	0
Don Muang	0	0	20	0	6	0
Aranyaprathet	0	0	9	1	4	0
Pom Phrachunlachomklao	0	0	16	9	7	0
Chonburi	0	0	14	2	8	0
Ko Sichang	0	0	15	4	11	0
Sattahip	0	0	18	0	6	0
Chanthaburi	0	0	22	2	12	0
Hua Hin	0	0	6	3	7	0
Prachuap Khirikhan	7	0	7	0	5	0
Khlong Yai	0	0	5	2	11	0
Chumphon	0	0	11	0	8	0
Ranong	0	0	2	0	9	0
Ban Don	0	0	15	5	13	0
Nakhon Si Thammarat	9	0	2	5	6	0
Phuket	0	0	1	0	1	0
Trang	0	0	6	3	6	0
Songkhla	3	0	27	2	12	0
Narathiwat	1	0	21	0	13	0

รายงานฝนตกของบางสถานี ประจำเดือน สิงหาคม ๒๕๐๗

Rainfall Report of some selected stations for month of August 1964

สถานีตรวจน้ำฝน Rainfall Station	จำนวนฝนตก Amount			ต่างจากปรกติ Departure
	วันฝนตก Rainy days	๒๕๐๗ 1964	๒๕๐๖ 1963	mm.
ภาคเหนือ Northern Part				
1. Chiangrai *	26	286.0	475.7	- 111.6
2. Mae Hongson *	23	226.4	...	- 50.3
3. Mae Sariang *	26	167.0	104.9	- 106.7
4. Chiangmai *	19	122.8	285.9	+ 13.5
5. Nan *	21	233.5	296.3	- 35.4
6. Lamphun	1	-	-	-
7. Lampang *	16	126.9	192.3	- 63.2
8. Phrae *	21	231.4	227.6	+ 17.7
9. Uttaradit *	18	213.2	302.5	- 41.0
ภาคตะวันออกเฉียงเหนือ Northeastern Part				
1. Nong Khai	18	243.5	247.1	- 72.1
2. Loei *	18	158.5	262.3	- 52.8
3. Udon Thani *	20	195.2	197.8	- 50.8
4. Sakon Nakhon *	23	277.5	321.2	+ 6.6
5. Khon Kaen *	22	94.3	215.2	- 81.3
6. Maha Sarakham	11	142.9	209.6	- 48.4
7. Roi Et *	19	320.7	354.4	+ 71.4
8. Mukdahan *	19	205.1	327.4	- 64.1
9. Chaiyaphum *	15	161.3	187.6	- 11.3
10. Ubon Ratchathani *	22	245.8	269.5	- 67.2
11. Sisaket	11	316.2	312.8	+ 61.9
12. Buriram	10	208.1	143.4	- 2.8
13. Nakhon Phanom *	22	567.9	507.9	+ 33.8
14. Surin *	21	117.3	368.6	- 106.3
15. Nakhon Ratchasima *	12	161.0	181.0	+ 20.7
ภาคกลาง Central Part				
1. Sukho Thai	13	119.6	190.3	- 70.3
2. Tak *	16	56.0	85.3	- 47.7
3. Mae Sot *	30	345.0	204.9	- 62.6
4. Phitsanulok *	21	244.5	440.3	+ 17.5
5 Kamphaeng Phet	9	205.5	207.3	+ 73.0
6. Phichit	16	223.9	426.7	- 14.7
7. Nakhon Sawan *	18	184.3	207.8	+ 5.6
8. Phetchabun *	19	282.5	344.1	+ 83.9
9. Uthai Thani	12	104.5	341.2	- 47.4
10. Chainat	...	...	212.3	...
11. Singburi	8	184.7	138.4	+ 1.6
12. Lopburi *	18	176.4	119.2	- 3.0
13. Ang Thong	11	107.1	186.2	- 76.2
14. Saraburi	11	191.1	290.1	- 56.8
15. Suphanburi *	17	85.5	96.1	- 162.4
16. Ayutthaya	10	144.8	135.7	- 30.7
17. Nakhon Nayok	17	211.4	485.4	- 183.1
18. Pathum Thani	8	90.7	235.3	- 90.6

รายงานฝนตกของบางสถานี ประจำเดือน สิงหาคม ๒๕๐๗

Rainfall Report of some selected stations for month of August 1964

สถานีตรวจน้ำฝน Rainfall Station	จำนวนฝนตก Amount			ต่างจากปรกติ Departure
	วันฝนตก Rainy days	๒๕๐๗ 1964	๒๕๐๖ 1963	mm.
19. Kanchanaburi *	17	29.0	117.3	- 57.2
20. Nonthaburi	1	32.1	307.1	- 133.4
21. Nakhon Pathom	1	16.0	154.0	- 120.0
22. Don Muang *	15	239.6	175.0	+ 24.0
23. Thonburi	...	...	227.2	...
24. Bangkok *	25	237.7	351.7	+ 60.9
25. Samut Prakan	10	206.7	172.7	+ 4.6
26. Samut Sakhon	15	156.8	140.7	- 12.7
27. Samut Songkhram	16	109.0	51.0	- 22.7
ภาคตะวันออก Eastern Part				
1. Prachinburi *	24	293.8	567.8	- 52.6
2. Aranyaprathet *	18	157.1	166.4	- 33.2
3. Chachoengsao	14	171.7	124.0	- 0.8
4. Chonburi *	20	148.6	176.0	- 3.2
5. Sattahip *	18	90.4	51.6	- 17.0
6. Rayong	-	-	...	...
7. Chanthaburi *	30	623.2	596.8	+ 164.7
8. Trat	23	732.9	687.7	- 108.0
9. Khlong Yai *	28	2072.5	1601.2	+1231.6
ภาคใต้ Southern Part				
1. Ratburi	6	126.1	167.3	- 6.4
2. Phetburi	...	...	112.9	...
3. Hua Hin *	22	71.7	64.8	- 43.3
4. Prachuap Khirikhan *	19	131.9	45.6	+ 16.9
5. Chumphon *	24	224.3	151.0	+ 48.4
6. Ranong *	29	894.2	667.7	+ 48.7
7. Ban Don *	21	189.1	130.9	+ 45.2
8. Phang — nga	7	173.4	471.7	- 255.8
9. Nakhon Si Thammarat *	11	106.3	100.2	- 29.7
10. Krabi	9	300.7	185.0	+ 72.2
11. Phuket *	24	246.7	140.1	- 29.5
12. Phatthalung	8	44.4	138.2	- 34.4
13. Trang *	24	194.0	285.5	- 60.9
14. Songkhla *	11	139.5	215.0	+ 48.5
15. Pattani	7	79.7	138.7	- 24.7
16. Satun	9	192.5	251.6	- 95.8
17. Yala	4	91.8	...	- 56.8
18. Narathiwat *	9	76.7	125.7	- 88.8

* ผลการตรวจของสถานีตรวจอากาศกรมอุตุนิยมวิทยา
Data from Meteorological Department

— ไม่มีฝนตก **No Rainfall**

... ไม่ได้รับรายงาน **No Report**

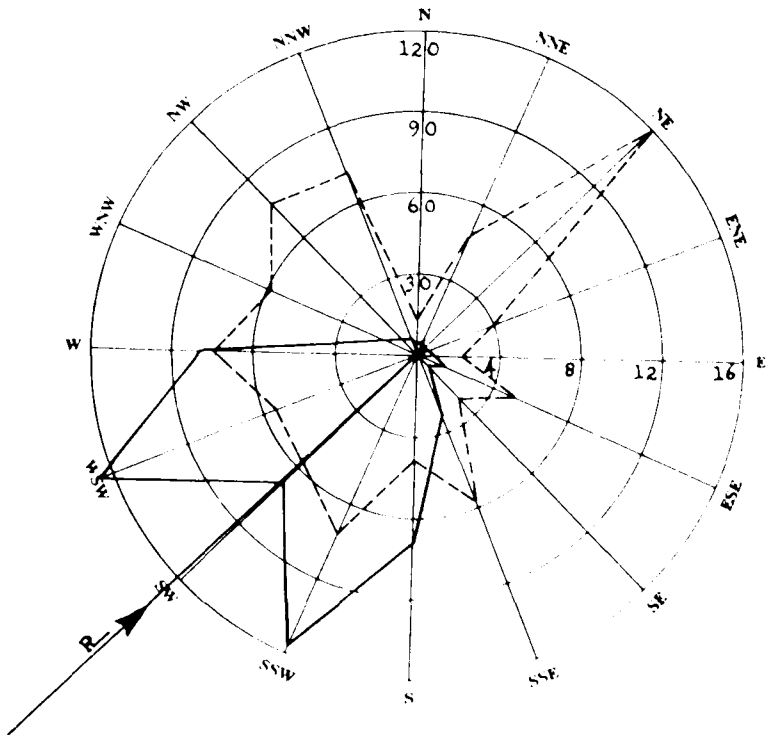

ผลสรุปการตรวจลมรายชั่วโมงของสถานี กรุงเทพ ฯ

Wind Rose of Bangkok

สิงหาคม ๒๕๐๗ ทิศร่วม (Resultant Direction) S 45° 51' W August 1964

ทิศ Direction		N	NNE	NE	ENE	E	ESE	SE	SSE	S	SSW	SW	WSW	W	WNW	NW	NNW	Calm
ความถี่ Frequency	ชม. Hrs.	2	4	1	2	4	10	4	22	69	117	68	126	81	14	8	7	205
	%	0.3	0.5	0.1	0.3	0.5	1.3	0.5	3.0	9.3	15.7	9.1	16.9	10.9	1.9	1.1	0.9	27.6
ความเร็วรวม Distance Travelled	กม./ชม. Km./hr.	3.2	25.6	16.0	8.0	8.8	50.4	11.2	169.6	356.0	118.2	527.1	944.8	823.6	111.0	84.0	67.2	-
ความเร็วเฉลี่ย Mean Velocity	กม./ชม. Km./hr.	1.6	6.4	16.0	4.0	2.2	5.0	2.8	7.7	5.2	9.6	7.8	7.5	10.2	7.9	10.5	9.6	-

——— เส้นความถี่ของลมในทิศต่าง ๆ เป็นจำนวนชั่วโมง

- - - - ความเร็วลมเฉลี่ยเป็น กม./ชม. ในทิศต่าง ๆ

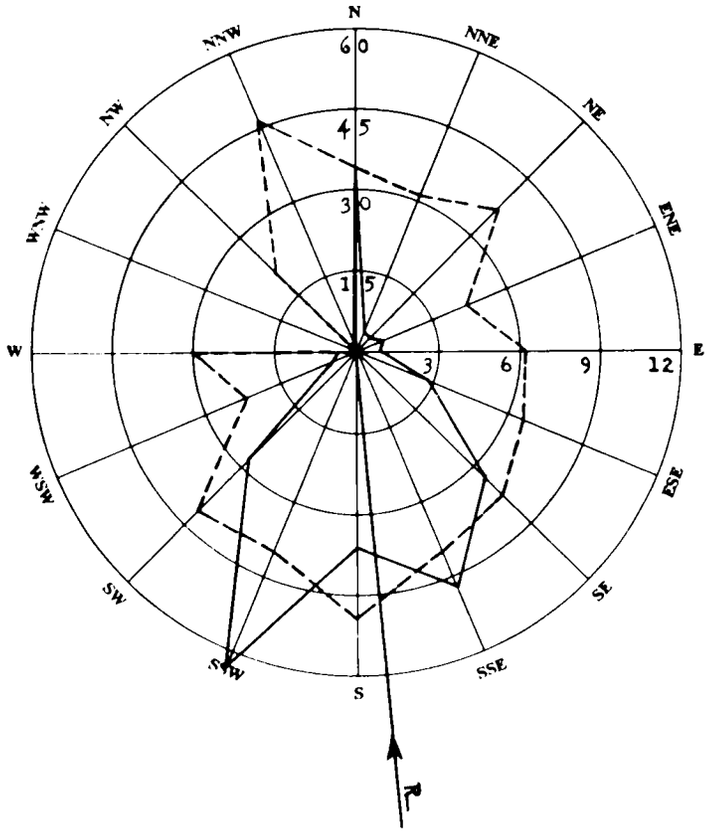

ผลสรุปการตรวจลมรายชั่วโมงของสถานี เชียงใหม่

Wind—Rose of Chiangmai

สิงหาคม ๒๕๐๗ ทิศร่วม (Resultant Direction) S 5° 36' E August 1964

ทิศ Direction		N	NNE	NE	ENE	E	ESE	SE	SSE	S	SSW	SW	WSW	W	WNW	NW	NNW	Calm
ความถี่ Frequency	ชม. Hrs.	34	4	3	5	4	14	33	48	37	63	28	4	3	-	1	1	462
	%	4.6	0.5	0.4	0.7	0.5	1.9	4.4	6.5	5.0	8.5	3.8	0.5	0.4	-	0.1	0.1	62.1
ความเร็วรวม Distance Travelled	กม./ชม. Km./hr.	234.8	25.3	22.5	22.0	25.2	95.5	253.2	394.0	377.6	518.8	237.6	17.4	18.0	-	4.0	9.3	-
ความเร็วเฉลี่ย Mean Velocity	กม./ชม. Km./hr.	6.9	6.3	7.5	4.4	6.3	6.8	7.7	8.2	10.2	8.2	8.5	4.4	6.0	-	4.0	9.3	-

——— เส้นความถี่ของลมในทิศต่าง ๆ เป็นจำนวนชั่วโมง

- - - - - ความเร็วลมเฉลี่ยเป็น กม./ชม. ในทิศต่าง ๆ

บัญชีแสดงรายการที่ตั้งสถานีตรวจอากาศชายทะเล

List of Coastal Meteorological Stations with their Geographical Position.

Station	ตำบลที่ตั้งของสถานี Geographical Positions						สูงจากระดับทะเลเป็นเมตร Altitude in m.	หมายเหตุ Remarks
	แลต. Lat. N.			ลอง. Long. E.				
	°	'	"	°	'	"		
San Don	13	26	31	100	36	16	19.0	
Hin Sampayue	13	33	55	100	48	07	11.3	
Ko Phai	12	55	51	100	40	25	144.0	
Rayong	12	39	37	101	16	26	18.5	
Ko Chuang	12	30	56	100	57	33	150.0	
Laem Sing	12	28	07	102	03	43	82.4	
Laem Ngop	12	10	10	102	23	46	11.0	
Lang Suan	09	56	32	99	09	45	14.0	
Ko Prap	09	13	20	99	15	25	78.0	
Ko Tapao Noi	07	49	49	98	25	37	55.0	
Laem Ta Chi	06	57	00	101	17	36	29.4	

สรุปผลการตรวจอุตุนิยมวิทยาของสถานีตรวจอากาศชายทะเล ประจำเดือน สิงหาคม ๒๕๐๗

Monthly Summary of Meteorological Observations for Coastal Stations for Month of August 1964

Coastal Station	เมฆ / Clouds				
	จำนวนวันที่มี / Number of days with				
	Clear	Partly cloudy (1—4 oktas)	Cloudy (5—7 oktas)	Overcast (8 oktas)	Mean cloudiness (0—8 oktas)
Sam Don	-	-	-	-	-
Hin Sampayue	-	1	28	2	6.6
Ko Phai	-	-	29	2	6.7
Rayong	-	-	22	9	7.2
Ko Chuang	-	1	30	-	6.3
Laem Sing	-	3	26	2	6.5
Laem Ngop	-	1	26	4	7.0
Lang Suan	-	12	17	2	5.6
Ko Prap	-	2	24	5	6.6
Ko Tapao Noi	-	-	30	1	7.0
Laem Ta Chi	-	1	29	1	6.7

สรุปผลการตรวจอุตุนิยมวิทยาของสถานีตรวจอากาศชายทะเล ประจำเดือน สิงหาคม ๒๕๐๗

Monthly Summary of Meteorological Observations for Coastal Stations for Month of August 1964

Station	ทรรศนวิสัย Visibility										จำนวนวันที่มี Number of days with		
	จำนวนครั้งที่มีการตรวจ Number of Observation												
	<0.05 Km.	0.05—0.1 Km.	0.2—0.5 Km.	0.6—1 Km.	2—4 Km.	5—10 Km.	11—20 Km.	21—30 Km.	31—50 Km.	> 50 Km.	Thunder—storm	Lightning	Fog
San Don	-	-	-	-	-	-	-	-	-	-	-	-	.
Hin Sampayue	-	-	-	-	-	14	110	-	-	-	4	7	-
Ko Phai	-	-	-	-	-	-	124	-	-	-	4	10	-
Rayong	-	-	-	-	-	10	114	-	-	-	15	2	-
Ko Chuang	-	-	-	-	-	30	94	-	-	-	3	23	-
Laem Sing	-	-	-	-	-	24	100	-	-	-	8	14	-
Laem Ngop	-	-	-	-	17	61	46	-	-	-	14	6	-
Lang Suan	-	-	-	-	-	33	91	-	-	-	1	3	-
Ko Prap	-	-	-	-	3	121	-	-	-	-	-	-	-
Ko Tapao Noi	-	-	-	-	-	114	10	-	-	-	-	1	-
Laem Ta Chi	-	-	-	-	-	1	123	-	-	-	2	8	-

Note :— Each of stations observed 4 times per day.

สรุปผลการตรวจอุตุนิยมวิทยาของสถานีตรวจอากาศชายทะเล ประจำเดือน สิงหาคม ๒๕๐๗

Monthly Summary of Meteorological Observations for Coastal Stations for Month of August 1964

Station	ลักษณะทะเลและคลื่นใต้น้ำ จำนวนวันที่มี								State of sea and swell Number of days with
	Calm 0—0.1 m.	Smooth 0.1—0.5 m.	Slight 0.5—1.25 m.	Moderate 1.25—2.5 m.	Rough 2.5—4 m.	Very rough 4—6 m.	High 6—9 m.	Very high 9—14 m.	Swell
San Don	-	-	-	-	-	-	-	-	-
Hin Sampayue	9	17	4	1	-	-	-	-	31
Ko Phai	-	-	21	10	-	-	-	-	31
Rayong	-	6	11	12	2	-	-	-	22
Ko Chuang	-	15	9	6	1	-	-	-	31
Laem Sing	3	15	10	3	-	-	-	-	31
Laem Ngop	4	8	10	6	3	-	-	-	5
Lang Suan	18	13	-	-	-	-	-	-	31
Ko Prap	23	7	1	-	-	-	-	-	31
Ko Tapao Noi	18	7	6	-	-	-	-	-	15
Laem Ta Chi	4	15	11	1	-	-	-	-	29

กรมอุตุนิยมวิทยา

สำนักนายกรัฐมนตรี

รายงานอุตุนิยมวิทยาประจำเดือน

ปีที่ ๒๙ ฉบับที่ ๙

กันยายน ๒๕๐๗

METEOROLOGICAL DEPARTMENT

OFFICE OF THE PRIME MINISTER

MONTHLY METEOROLOGICAL BULLETIN

Vol. 29 Part 9

September 1964

พลเรือโท สนิธ เวสารัชชนันท์

อธิบดี

Sanit Vesa-rajananda

Vice Admiral, Director General

LIBRARY

E S S A

กรมอุตุนิยมวิทยา

สำนักนายกรัฐมนตรี

รายงานอุตุนิยมวิทยาประจำเดือน

ปีที่ ๒๙ ฉบับที่ ๙

กันยายน ๒๕๐๗

METEOROLOGICAL DEPARTMENT

OFFICE OF THE PRIME MINISTER

MONTHLY METEOROLOGICAL BULLETIN

Vol. 29 Part 9

September 1964

พลเรือโท สนิธ เวสารัชชนันท์

อธิบดี

Sanit Vesa-rajananda

Vice Admiral, Director General

Publication of this report was supported by the Research and Development Field Unit Thailand, Advanced Research Projects Agency, Office of the Secretary of Defense, United States Government

สารบาญ

INDEX

หน้า
Page

คำนำ
Introduction ... ... ก *A*

บัญชีแสดงรายการที่ตั้งสถานีตรวจอากาศ
List of Meteorological Stations with their Geographical Positions 1

ลมฟ้าอากาศ
A Summary 2

รายงานผลการตรวจรายชั่วโมงประจำเดือนของสถานีกลางกรุงเทพ ฯ สำหรับ
Hourly values for Central Stations, Bangkok of

ความกดอากาศ *Pressure*

ความชื้นสัมพันธ์ *Relative Humidity*

อุณหภูมิ *Temperature*

ลม *Surface wind*

ฝน *Rainfall* 4

รายงานผลการตรวจเฉพาะเวลา 0700 1000 1300 1600
Observation at fixed hours of

ทรรศนวิสัย *Visibility*

จำนวนเมฆ *Amount of Clouds*

ชนิดของเมฆ *Form of Clouds* 10

รายงานค่าเฉลี่ยประจำวันและประจำเดือนของผลการตรวจอุตุนิยมวิทยาต่าง ๆ และสรุป
ผลการตรวจประจำเดือนของสถานีกลางกรุงเทพ ฯ
Daily and Monthly values of Meteorological Elements and Monthly Summary of Central Stations, Bangkok 11

สรุปผลการตรวจอุตุนิยมวิทยาประจำเดือนของบางสถานี
Summary of Observations of some selected Stations 14

รายงานฝนประจำเดือน
Monthly Rainfall report 27

สรุปผลการตรวจลมประจำเดือนของสถานีกลางกรุงเทพ ฯ
Wind - rose of Central Stations, Bangkok 29

สรุปผลการตรวจลมประจำเดือนของสถานีสัตหีบ
Wind - rose of Sattahip 30

สรุปผลการตรวจอุตุนิยมวิทยาของสถานีชายทะเล
Summary of Meteorological Observations for Coastal Stations 31

คำนำ

PREFACE

1. สถานีตรวจอากาศกลางกรุงเทพ ฯ แห่งกองสถานีตรวจอากาศ กรมอุตุนิยมวิทยา ตั้งอยู่ที่ถนนสุขุมวิท จังหวัดพระนคร ในแลต. 13° 44' น. ลอง. 100° 30' อ. สูงของบาโรเมตรจากระดับทะเล 16.37 เมตร เวลาที่ใช้ในการตรวจอุตุนิยมวิทยาใช้เวลากรุงเทพ ฯ และมีการตรวจอุตุนิยมวิทยาทุกชั่วโมง สำหรับสถานีอื่น ๆ ได้มีรายการแจ้งอยู่ในตารางแล้วและส่วนมากทำการตรวจวันละ 8 เวลาเท่านั้น

The Central Meteorological Station in Bangkok is situated at Lat. 13° 44' N., Long. 100° 30' E., height of barometer 16.37 metres above Mean Sea-level. For all readings local standard time is used (105 th. degree M. E. G.) and hourly observations are maintained. For other stations generally eight observations are made at 3 hour intervals from 0100 to 2200.

2. ความกดอากาศได้แก้อุณหภูมิ แลตติจูด และระดับทะเลแล้ว
Barometric readings are corrected for temperature, latitude and Mean Sea-level.

3. ทิศและความเร็วลมเป็นรายชั่วโมง ตรวจโดยเครื่องวัดลมชนิดอัตโนมัติแบบไดนส์
Hourly directions and velocities of the wind are taken from the record sheets of the Dines Pressure Tube Anemograph.

4. เธอร์โมเมตรทุกชนิดได้ติดตั้งไว้ในเรือนเธอร์โมเมตรแบบสเตเวนสัน
All thermometers are installed in Stevenson screen.

5. เครื่องหมายลมฟ้าอากาศและปรากฏการณ์บางอย่างทางอุตุนิยมวิทยา ในช่องหมายเหตุลมฟ้าอากาศใช้แบบสากล มีความหมายดังต่อไปนี้ :-
International Symbols are used in registering the state of weather and other meteorological phenomena.

○ ท้องฟ้าไม่มีเมฆ **Clear**

◑ ท้องฟ้ามีเมฆบางส่วน **Partly cloudy**

◐ ท้องฟ้ามีเมฆมาก **Cloudy**

● ท้องฟ้ามีเมฆเต็ม **Overcast**

∞ ฟ้าหรัวแห้ง ทรรศนวิสัยเกินกว่า 1000 เมตร **Haze**

↯ ฟ้าแลบในระยะไกล **Lightning**

= ฟ้าหรัวชื้น (หมอกบาง) ทรรศนวิสัยตั้งแต่ 1000 เมตร ถึง 2000 เมตร **Mist**

≡ หมอก ทรรศนวิสัยต่ำกว่า 1000 เมตร **Fog**

∀ พายุฝน **Squall**

⊙ ฝนละออง **Drizzle**

◉ ฝน **Rain**

⊕ ฝนผ่าน **Shower**

⊕ ฝนผ่านหรือฝนที่มีลูกเห็บเล็กน้อยหรือปานกลาง **Shower with slight or moderate hail**

ᖴ พายุฟ้าคะนอง **Thunderstorm**

ᖴ พายุฟ้าคะนองอย่างอ่อนมีฝน **Slight thunderstorm**

ᖴ พายุฟ้าคะนองอย่างอ่อนมีลูกเห็บ **Slight thunderstorm with hail**

ᖴ พายุฟ้าคะนองอย่างปานกลางมีฝน **Moderate thunderstorm**

ᖴ พายุฟ้าคะนองอย่างปานกลางมีลูกเห็บ **Moderate thunderstorm with hail**

ᖴ พายุฟ้าคะนองอย่างแรงมีฝน **Heavy thunderstorm**

ᖴ พายุฟ้าคะนองอย่างแรงมีลูกเห็บ **Heavy thunderstorm with hail**

(ᖴ) พายุฟ้าคะนองไม่ผ่านสถานี **Distant thunderstorm**

⊕ อาทิตย์ทรงกลด **Solar halo**

ᗡ จันทร์ทรงกลด **Luna corona**

△ ลูกเห็บ **Hail**

— น้ำค้าง **Dew**

กรมอุตุนิยมวิทยา
สำนักนายกรัฐมนตรี
พลเรือโท สนิท เวสารัชชนันท์
อธิบดี

Meteorological Department
Office of the Prime Minister
Sanit Vesa-rajananda
Vice Admiral, Director-General

บัญชีแสดงรายการที่ตั้งสถานีตรวจอากาศ

List of Meteorological Stations with their Geographical Positions

สถานี Station	ตำบลที่ตั้งสถานี Geographical Positions				
	แลต. Lat. °	น. N. '	ลอง. Long. °	อ. E. '	สูงเป็นเมตร Alt. in m.
Chiangrai	19	55	99	50	416
Pai	19	20	98	50	540
Mae Hongson	19	18	97	50	271
Chiangmai	18	47	98	59	314
Nan	18	47	100	47	201
Lampang	18	15	99	30	243
Phrae	18	10	99	50	157
Mae Sariang	18	10	97	50	314
Uttaradit	17	37	100	08	63
Loei	17	32	101	30	211
Nakhon Phanom	17	30	104	20	140
Udon Thani	17	26	102	46	178
Sakon Nakhon	17	10	104	09	160
Tak	16	51	99	07	115
Phitsanulok	16	50	100	16	50
Mae Sot	16	40	98	33	210
Mukdahan	16	33	104	44	138
Phetchabun	16	25	101	08	114
Khon Kaen	16	20	102	51	157
Roi Et	16	03	103	41	140
Nakhon Sawan	15	48	100	10	28
Chaiyaphum	15	45	102	02	—
Ubon Ratchathani	15	15	104	53	123
Nakhon Ratchasima	14	58	102	07	181
Surin	14	53	103	29	145
Lopburi	14	48	100	37	13
Suphanburi	14	30	99	50	7
Prachinburi	14	10	101	10	7
Sap Muang	14	07	101	04	284
Kanchanaburi	14	01	99	32	28
Don Muang	13	55	100	36	10
Aranyaprathet	13	42	102	35	44
Pom Phrachuulachomklao	13	32	100	35	3
Chonburi	13	22	100	59	6
Ko Sichang	13	09	100	49	26
Sattahip	12	39	100	53	55
Chanthaburi	12	37	102	07	5
Hua Hin	12	34	100	48	3
Prachuap Khirikhan	11	48	99	48	5
Khlong Yai	11	47	102	53	4
Chumphon	10	27	99	15	3
Ranong	09	58	98	38	35
Ban Don	09	08	99	18	3
Nakhon Si Thammarat	08	25	99	58	5
Phuket	07	58	98	24	3
Trang	07	24	99	31	3
Songkhla	07	11	100	37	4
Narathiwat	06	26	101	50	4

ความกดอากาศ ลมและฝน

สัปดาห์ที่หนึ่ง ในระหว่างสัปดาห์ พายุดีเปรสชั่นซึ่งอยู่ในบริเวณอ่าวตังเกี๋ย ได้สลายตัวไปในตอนกลางสัปดาห์ ในระยะครึ่งหลังของสัปดาห์พายุไต้ฝุ่น "รูบี้" ได้เคลื่อนตัวผ่านเข้ามาในทะเลจีนใต้ ต่อมาในวันที่ ๙ เคลื่อนตัวขึ้นสู่ฝั่งประเทศจีนในบริเวณเกาะฮ่องกง มรสุมตะวันตกเฉียงใต้ในประเทศไทยมีกำลังค่อนข้างอ่อนเกือบตลอดสัปดาห์

ตลอดสัปดาห์มีฝนหนาแน่นขึ้นทั่วไป ในบริเวณตั้งแต่เหนืออ่าวไทยขึ้นไป โดยเฉพาะในภาคเหนือและภาคตะวันออกเฉียงเหนือปรากฏว่ามีปริมาณสูงขึ้นมากโดยมีฝนตกทั่วไป ส่วนภาคใต้มีฝนเล็กน้อยถึงปานกลางเป็นแห่ง ๆ ตลอดสัปดาห์

สัปดาห์ที่สอง ตอนกลางสัปดาห์ พายุดีเปรสชั่นซึ่งมีกำลังอ่อนได้เคลื่อนผ่านเข้ามาในอ่าวไทย และในตอนปลายสัปดาห์มีพายุดีเปรสชั่นอีกลูกหนึ่งก่อตัวขึ้นในทะเลจีนใต้ แล้วเคลื่อนตัวมาทางตะวันตก

ในระหว่างสัปดาห์ ร่องมรสุมได้เลื่อนจากตอนใต้ของประเทศจีนลงมาพาดอยู่ในบริเวณภาคกลางและภาคตะวันออกเฉียงเหนือของประเทศไทย

ตลอดสัปดาห์ ปรากฏว่ามีฝนตกเล็กน้อยถึงปานกลางเป็นแห่ง ๆ ในภาคเหนือ ภาคตะวันออกเฉียงเหนือ ภาคกลาง ภาคตะวันออกและบริเวณอ่าวไทยทั้งสองฝั่ง ส่วนบริเวณฝั่งตะวันตกของภาคใต้มีฝนตกชุกตลอดสัปดาห์

สัปดาห์ที่สาม พายุดีเปรสชั่นซึ่งได้ก่อตัวในทะเลจีนใต้เมื่อวันที่ ๑๔ และทวีกำลังแรงขึ้นเป็นพายุโซนร้อนชื่อ "ไวโอเล็ต" เคลื่อนตัวมาทางตะวันตกเข้าสู่ฝั่งเวียตนาม พายุนี้ได้เคลื่อนไปทางทิศตะวันตกเฉียงเหนือ ผ่านใกล้จังหวัดสกลนคร และในวันที่ ๑๗ ได้อ่อนกำลังลง ต่อมาในตอนปลายสัปดาห์ พายุดีเปรสชั่นอีกลูกหนึ่งซึ่งก่อตัวขึ้นในอ่าวตังเกี๋ย ได้เคลื่อนขึ้นฝั่งเวียตนาม ผ่านประเทศลาวแล้วสลายตัวไป

ในระหว่างสัปดาห์ ร่องมรสุมพาดผ่านภาคเหนือ และภาคตะวันออกเฉียงเหนือของประเทศไทย ลักษณะเช่นนี้ ทำให้มีฝนชุกหนาแน่นทั่วประเทศ โดยเฉพาะในภาคเหนือและภาคตะวันออกเฉียงเหนือ

สัปดาห์ที่สี่ ในตอนต้นสัปดาห์ พายุไต้ฝุ่น "ทิลดา" ในทะเลจีนใต้ได้ขึ้นฝั่งเวียตนามใต้ แล้วเคลื่อนตัวผ่านภาคตะวันออกเฉียงเหนือและตอนใต้ของภาคเหนือของประเทศไทยไป ทำให้มีฝนชุกมากตั้งแต่ภาคกลางขึ้นไป รวมทั้งบริเวณฝั่งตะวันออกของอ่าวไทย

ในตอนปลายสัปดาห์ พายุโซนร้อน "แอนิตา" เคลื่อนตัวในทางตะวันตกในวันที่ ๒๗ เข้าสู่ฝั่งเวียตนามและอ่อนกำลังลงเป็นพายุดีเปรสชั่น ทำให้มีฝนลดลงกว่าสัปดาห์ที่แล้ว

อุณหภูมิ

อุณหภูมิต่ำที่สุดตรวจได้ ๑๘.๐° ซ.(๖๔.๔° ฟ.)ที่จังหวัดตากเมื่อวันที่ ๑ และอุณหภูมิสูงที่สุดตรวจได้ ๓๖.๔° ซ.(๙๗.๑° ฟ.)ที่จังหวัดประจวบคีรีขันธ์เมื่อวันที่ ๑๒

GENERAL WEATHER CONDITION

Pressure, Wind and Rainfall

First Week : During the week, the depression in the Gulf of Tonkin dissipated in the middle of the week. In the second half of the week, Typhoon "Ruby" moved through the South China Sea, and landed in the vicinity of China mainland near Hongkong on the 5th. The southwest monsoon was rather weak over Thailand almost throughout the week.

During the week, substantial rains fell in the Upper Thailand especially in the northern and northeastern parts where appreciable amount of rainfall with well distribution occurred. Light to moderate rains scattered in the Southern Thailand throughout the week.

Second Week : A weak depression in the South China Sea moved through the Gulf of Thailand in the middle of the week. Another depression was developing in the South China Sea towards the end of the week and moving westwards.

The monsoon trough shifted southwards from the South China lying on Central and Northeastern parts of Thailand.

During the week, scattered light to moderate rains occurred in the Northern, Northeastern, Central and Eastern parts including both [illegible]s of the Gulf of Thailand. Copious rains distributed along the West Coast of the Southern Thailand.

Third Week : The depression, developing in the South China Sea at the end of the previous week, moved westwards and intensified into a tropical storm named "Violet". It hit the Vietnam coast on the 15th and further proceeded northwestwards through Sakon Nakhon province then weakened on the 17th. In the last part of the week, another depression developed in the Gulf of Tonkin then crossed Vietnam coast, Laos and later dissipated. During the week, the monsoon trough lied across the Northern and Northeastern parts of Thailand. This condition caused copious rains widespread throughout the whole country particularly in the Northern and Northeastern parts.

Fourth Week : In the beginning of the week, typhoon "Tilda" over South China Sea, moving westward, cut across South Vietnam coast, Northeast Thailand and southern portion of North Thailand causing copious rains in Upper Thailand and east coast of the Gulf of Thailand.

At the end of the week, tropical storm "Anita" moved westwards and passed over the Vietnam coast on the 27th then weakened into depression strength. This condition caused light to moderate rains with lesser amount than the previous week.

Temperature

The lowest temperature 18.0°C. (64.4°F.) was recorded at Tak on the 1st and the highest 36.5°C. (97.7°F.) at Prachuap Khirikhan on the 12th.

กรุงเทพฯ กันยายน ๒๕๐๗ Bangkok September 1964

ความดันอากาศรายชั่วโมงประจำวัน เป็นมิลลิบาร์ 1000 – จำนวนในตาราง

Barometric Pressure at Sea—level in Millibars 1000 – the numbers in the tables

Time / Date	Bangkok Standard Time											
	0100	0200	0300	0400	0500	0600	0700	0800	0900	1000	1100	1200
1	09.30	08.95	08.50	08.20	08.20	08.10	08.90	09.70	10.10	09.90	09.70	09.10
2	08.30	07.90	07.30	06.90	06.70	06.70	07.30	08.20	09.50	09.70	09.30	08.30
3	06.90	06.60	06.30	06.30	06.40	06.70	07.40	08.20	08.70	08.90	08.90	07.90
4	07.30	06.60	06.10	05.70	05.80	05.90	06.50	07.70	07.90	07.70	07.75	07.10
5	07.00	06.50	05.90	05.80	05.80	06.10	06.60	07.30	07.70	07.80	07.40	07.30
6	07.00	06.50	06.20	06.20	06.30	06.30	06.60	07.50	07.80	07.80	07.50	06.70
7	06.60	06.10	05.80	05.30	05.50	05.90	06.50	06.70	07.30	07.50	07.50	07.10
8	07.30	06.70	06.30	06.20	06.50	06.70	07.10	07.40	07.70	07.50	07.70	07.30
9	07.80	07.50	07.00	06.60	06.90	07.40	07.80	08.50	08.70	08.30	07.90	06.90
10	06.60	06.60	06.30	06.20	06.60	06.60	06.90	07.50	07.90	07.80	07.40	06.90
11	05.40	05.30	04.70	04.50	04.70	05.10	05.50	06.10	07.10	07.00	06.60	06.10
12	06.10	05.10	04.70	04.30	05.00	05.50	05.70	06.20	06.60	06.70	06.70	06.20
13	06.60	05.90	05.50	05.50	05.70	06.10	06.70	07.40	07.70	07.80	07.10	06.70
14	06.90	06.20	05.50	05.50	05.80	06.20	06.60	07.40	07.90	07.50	07.50	06.90
15	07.30	06.60	06.60	06.10	06.70	06.90	07.70	07.70	08.50	08.60	08.70	07.80
16	07.10	06.60	06.50	06.20	06.20	06.60	06.60	07.30	07.80	08.30	08.10	07.70
17	07.10	07.00	06.90	06.60	06.50	07.10	07.80	08.30	08.50	08.70	08.50	08.10
18	07.00	06.90	06.70	06.50	06.10	06.60	07.30	07.70	08.70	08.60	07.80	07.30
19	06.70	05.90	05.90	05.90	05.90	06.20	06.60	07.80	08.10	08.10	08.20	07.80
20	08.60	07.85	07.10	07.10	07.80	08.10	08.70	09.40	10.20	10.30	09.70	09.30
21	08.30	07.90	07.80	07.40	07.50	07.90	08.20	08.90	09.00	08.60	08.10	07.30
22	06.10	05.40	04.60	04.20	04.10	04.70	05.30	06.30	07.00	07.10	06.10	05.30
23	05.70	04.50	03.50	03.40	03.40	03.50	05.00	06.30	06.30	07.00	07.10	06.60
24	07.30	06.90	06.30	06.60	06.60	06.90	07.70	08.50	09.00	08.90	08.60	08.20
25	08.90	07.90	07.50	07.70	07.80	07.80	08.30	08.90	08.90	08.90	08.70	07.90
26	06.90	06.20	06.10	06.30	06.10	06.60	07.00	07.80	08.30	08.30	07.70	06.70
27	05.40	05.30	04.90	05.00	05.10	05.80	06.30	07.10	07.90	08.50	08.10	07.30
28	07.10	07.10	06.70	06.60	07.10	07.50	08.30	08.90	06.30	09.30	09.00	08.10
29	07.80	07.30	07.10	06.90	06.90	07.10	07.50	07.80	08.70	08.70	08.60	07.90
30	06.90	06.20	06.10	05.80	05.90	06.50	05.80	05.90	06.50	06.60	06.90	06.20
Mean	07.11	06.60	06.21	06.05	06.19	06.50	07.01	07.68	08.06	08.21	07.96	07.33

Time / Date	1300	1400	1500	1600	1700	1800	1900	2000	2100	2200	2300	2400
1	08.30	08.10	06.30	05.80	05.80	06.20	06.60	07.30	08.20	08.90	09.00	08.70
2	07.00	06.20	05.00	04.30	04.60	05.50	06.70	06.80	07.00	08.10	08.30	07.70
3	06.70	05.90	05.00	04.10	03.80	03.90	04.50	05.40	06.30	07.30	07.90	07.40
4	06.10	05.50	05.30	04.10	03.80	05.30	05.70	06.30	07.10	07.80	07.70	07.40
5	06.60	05.50	04.60	03.90	03.50	03.90	04.90	06.20	06.90	07.80	07.90	07.80
6	05.90	05.10	04.70	03.80	03.50	03.80	04.70	05.50	06.30	06.60	07.10	06.90
7	06.50	04.90	04.20	04.30	04.90	04.90	05.40	06.60	07.10	07.80	07.70	07.30
8	06.60	05.50	04.70	04.30	04.60	04.90	05.40	06.20	07.10	08.30	08.60	08.20
9	06.60	05.30	04.70	05.00	05.00	05.00	05.70	06.30	07.00	07.70	07.70	07.10
10	06.10	04.70	03.50	03.00	02.70	03.30	04.10	04.30	05.10	05.70	05.50	05.40
11	05.40	03.90	03.50	03.30	03.50	03.90	05.10	05.50	06.30	06.70	06.90	06.70
12	05.50	04.70	03.90	03.70	03.40	04.30	05.00	05.90	07.00	07.10	07.30	07.10
13	05.40	04.30	03.50	03.50	03.80	05.00	05.90	06.65	07.10	07.40	07.35	07.30
14	06.30	04.90	04.60	03.90	04.10	04.60	05.40	06.50	07.10	07.50	07.80	07.50
15	07.40	06.60	05.80	05.50	05.40	06.20	06.70	07.40	07.70	07.70	07.50	07.50
16	06.20	05.40	04.90	04.70	05.00	05.30	05.50	06.10	07.80	08.60	08.30	07.30
17	07.30	05.70	04.90	04.70	05.00	05.40	05.70	06.90	07.40	07.70	07.70	07.30
18	05.50	04.50	03.70	03.70	03.80	04.10	04.70	05.70	06.60	06.90	07.50	07.00
19	07.00	05.70	05.00	04.60	05.00	05.70	06.50	07.00	07.90	08.70	09.30	09.10
20	08.30	06.90	06.60	05.30	05.10	06.50	07.10	07.50	08.20	08.90	09.00	08.70
21	06.50	05.90	05.00	04.30	04.10	04.20	05.20	06.10	06.70	06.50	06.50	06.50
22	04.60	03.70	03.30	03.10	03.50	03.70	04.20	04.70	05.10	05.50	06.10	05.80
23	05.50	04.60	04.10	04.20	04.20	04.60	05.30	05.90	06.60	07.50	07.80	07.50
24	07.80	07.00	06.50	06.20	06.20	06.30	06.90	07.80	08.80	09.00	09.30	09.10
25	06.90	06.30	05.80	05.30	05.40	05.80	06.50	06.60	07.30	07.80	07.80	07.40
26	05.70	04.50	03.70	03.70	03.60	03.80	04.60	05.50	06.10	06.30	06.30	06.10
27	05.90	05.00	04.60	04.50	04.70	05.10	05.80	06.50	07.40	08.10	08.10	07.70
28	07.30	06.30	05.40	05.00	05.00	05.40	06.20	07.60	08.60	09.00	09.10	08.50
29	06.90	05.40	04.60	04.60	04.90	05.30	06.20	06.90	07.30	07.30	08.10	06.90
30	04.90	03.50	02.30	02.20	02.60	03.40	03.90	04.50	05.10	06.30	05.90	05.70
Mean	06.42	05.38	04.66	04.29	04.35	04.84	05.54	06.25	07.01	07.55	07.70	07.35

กรุงเทพฯ กันยายน ๒๕๐๗ Bangkok September 1964

อุณหภูมิของอากาศเป็นองศาเซนติเกรด

Air Temperature in Degrees Centigrade

Time / Date	เวลากรุงเทพฯ											
										Bangkok Standard Time		
	0100	0200	0300	0400	0500	0600	0700	0800	0900	1000	1100	1200
1	24.1	24.0	24.0	24.0	24.0	24.0	24.0	25.1	27.6	28.8	29.8	29.8
2	26.0	25.7	25.4	25.1	25.1	25.2	25.9	27.4	28.9	29.0	30.5	31.6
3	26.3	25.7	25.6	25.3	25.1	25.0	25.8	27.2	29.3	31.0	31.5	31.8
4	26.4	26.3	26.1	25.9	25.9	25.9	26.1	27.4	29.0	30.8	31.7	32.0
5	26.0	26.0	25.7	25.6	25.5	25.0	25.7	27.7	29.4	30.4	30.4	29.4
6	26.3	26.0	26.0	21.8	24.5	24.0	24.6	26.1	30.0	31.2	31.5	31.4
7	26.0	26.0	24.6	24.5	24.2	24.3	25.0	27.1	29.2	31.4	31.3	31.5
8	25.8	25.7	25.6	25.5	25.3	25.1	25.8	27.0	28.7	31.6	31.1	31.0
9	27.0	27.0	26.8	27.1	26.0	24.9	25.0	27.3	29.8	30.7	31.9	30.8
10	26.3	26.5	26.4	26.1	26.2	26.2	26.4	27.4	29.6	29.3	31.7	31.6
11	27.6	27.3	27.1	27.0	26.7	26.1	26.2	26.2	28.5	29.0	30.1	30.2
12	25.9	26.0	25.9	26.0	25.5	23.9	24.9	26.8	29.0	29.1	29.0	31.1
13	25.8	25.9	25.8	25.7	25.4	25.3	25.7	25.3	27.2	29.8	30.1	28.6
14	25.0	25.0	25.0	24.9	24.8	24.7	25.0	27.0	27.9	29.0	30.0	31.5
15	26.4	24.8	24.2	24.2	24.2	24.2	24.5	25.2	27.2	28.5	29.8	29.1
16	25.9	25.7	25.5	25.4	25.2	25.1	25.3	26.0	27.4	29.3	30.3	30.1
17	26.3	26.0	25.9	25.6	25.3	25.1	25.5	28.2	29.8	30.2	30.8	30.8
18	25.1	25.0	24.9	24.8	24.8	24.6	24.9	27.7	28.9	29.8	29.8	31.1
19	26.0	25.5	25.2	25.2	25.3	25.2	25.3	28.0	29.6	29.8	30.4	31.0
20	25.8	25.2	25.2	25.0	25.0	24.8	25.9	27.8	29.1	30.2	30.2	30.5
21	25.0	24.5	24.3	24.1	24.1	24.1	24.8	26.0	27.0	28.9	29.9	30.9
22	26.0	26.1	25.9	25.9	26.0	25.7	25.9	26.6	27.9	28.8	30.0	31.0
23	25.1	25.0	24.8	24.3	24.3	24.2	24.8	25.0	25.1	25.5	25.8	26.0
24	23.6	23.8	23.9	23.8	23.8	23.8	24.0	24.0	23.9	24.4	25.1	25.4
25	23.5	23.6	23.5	23.2	23.0	23.0	23.4	25.9	28.0	28.2	29.5	30.8
26	24.1	24.2	24.1	24.3	24.2	23.8	24.0	25.0	27.3	28.2	29.0	30.0
27	25.0	24.8	24.5	24.3	24.1	24.1	24.3	25.3	26.0	26.2	27.9	28.5
28	25.0	25.0	25.0	25.0	25.0	24.8	25.0	26.0	27.2	28.2	28.9	29.4
29	24.5	24.4	24.3	24.6	24.5	24.4	24.8	25.0	26.0	26.4	26.2	25.3
30	23.9	23.6	23.4	23.2	23.4	23.5	23.7	25.4	26.4	27.2	27.7	28.9
Mean	25.5	25.3	25.2	24.9	24.9	24.7	25.1	26.4	28.0	29.0	29.7	30.0

Time / Date	1300	1400	1500	1600	1700	1800	1900	2000	2100	2200	2300	2400
1	29.2	27.0	27.4	28.4	28.8	28.0	27.2	26.7	26.5	26.2	26.0	26.2
2	31.6	32.0	32.5	29.7	29.3	28.9	28.0	27.0	27.0	26.5	26.3	26.1
3	31.4	32.0	32.0	30.8	31.8	30.5	29.2	28.7	28.1	27.3	27.0	26.7
4	32.5	29.0	28.5	29.2	30.0	29.8	28.8	28.5	28.3	28.0	27.0	26.4
5	26.2	27.5	30.3	30.4	29.9	28.6	28.8	27.5	27.6	27.0	26.6	26.6
6	31.2	30.2	27.0	27.4	30.3	29.2	28.2	27.8	27.5	27.9	27.0	26.2
7	28.8	28.4	31.2	29.9	29.1	28.7	28.0	27.0	26.8	26.7	26.5	26.3
8	31.8	32.0	32.5	32.2	31.2	31.0	30.0	28.4	27.9	27.6	27.3	27.2
9	29.4	27.8	30.6	30.2	29.0	28.0	27.1	27.1	28.0	27.1	27.1	26.8
10	31.7	30.9	30.9	30.3	30.1	29.1	28.6	28.1	27.9	27.8	27.7	27.8
11	31.7	31.9	28.9	28.6	28.5	28.3	28.0	28.0	28.0	27.6	26.8	25.8
12	26.5	24.0	26.0	26.4	27.8	27.2	27.0	26.7	26.1	26.2	26.1	25.8
13	27.6	27.8	27.7	27.8	27.9	27.0	26.2	26.0	26.0	25.7	25.3	25.1
14	26.2	26.9	29.9	30.0	29.1	28.2	27.9	27.7	27.3	27.3	27.0	26.8
15	26.3	26.9	27.1	27.0	26.7	26.1	26.1	26.2	26.1	26.0	25.9	26.0
16	30.8	30.2	29.9	29.9	28.7	28.0	27.7	27.1	27.0	26.8	26.5	26.3
17	29.8	31.2	31.0	31.0	29.0	28.0	27.2	27.0	26.9	26.5	25.9	25.5
18	31.0	32.0	31.1	26.3	28.0	28.0	27.8	26.9	26.7	26.0	26.1	26.2
19	30.8	30.8	30.2	30.2	30.0	29.0	28.0	27.7	27.5	26.8	26.7	26.2
20	31.0	29.6	24.8	24.7	25.2	25.0	25.0	25.0	25.0	25.1	25.2	25.0
21	30.9	31.3	30.9	31.1	30.3	29.7	28.8	28.0	27.8	27.0	26.7	26.5
22	30.8	30.8	30.2	30.0	24.6	25.0	25.1	25.1	25.1	25.2	25.1	25.1
23	26.0	25.2	25.1	25.0	25.0	24.0	23.8	23.8	23.5	23.6	23.5	23.8
24	25.7	26.1	26.0	25.8	25.0	24.8	24.1	23.8	23.7	23.3	23.2	23.2
25	30.3	30.2	29.1	29.9	27.9	27.3	25.1	24.2	24.2	24.3	24.2	24.0
26	30.8	29.9	30.8	30.5	30.0	29.0	27.9	27.1	26.9	26.6	25.8	25.2
27	30.0	30.5	30.7	30.5	29.7	28.5	27.8	27.0	26.7	27.0	25.5	25.2
28	29.5	29.4	29.7	29.7	28.8	27.9	27.2	27.0	27.0	25.0	24.9	24.9
29	26.0	27.3	29.6	28.8	27.8	26.4	26.0	25.0	24.0	23.3	23.8	23.8
30	29.2	29.2	30.1	29.7	28.7	28.3	27.8	27.0	26.8	24.8	23.9	[illegible]
Mean	29.5	29.3	29.4	29.1	28.6	27.9	27.3	26.8	26.6	26.2	25.9	25.7

กรุงเทพฯ กันยายน ๒๕๐๗ Bangkok September 1964

ความชื้นสัมพัทธ์รายชั่วโมงประจำวันเป็นเรือนร้อย

Hourly Relative Humidity in Percent

Time / Date	เวลามาตรฐานกรุงเทพฯ											Bangkok Standard Time
	0100	0200	0300	0400	0500	0600	0700	0800	0900	1000	1100	1200
1	98.0	99.0	99.0	99.0	99.0	99.0	98.0	93.0	85.0	80.0	75.0	75.0
2	94.0	95.0	96.0	98.0	98.0	98.0	98.0	92.0	86.0	82.0	80.0	68.0
3	94.0	96.0	97.0	98.0	98.0	98.0	94.0	85.0	77.0	69.0	68.0	67.0
4	95.0	93.0	94.0	94.0	95.0	95.0	96.0	92.0	85.0	76.0	69.0	68.0
5	95.0	94.0	95.0	94.0	91.0	97.0	95.0	90.0	84.0	79.0	79.0	88.0
6	95.0	93.0	94.0	94.0	94.0	94.0	94.0	89.0	73.0	71.0	72.0	73.0
7	95.0	98.0	94.0	95.0	98.0	98.0	98.0	87.0	77.0	66.0	67.0	68.0
8	95.0	95.0	96.0	97.0	98.0	98.0	92.0	85.0	81.0	69.0	72.0	70.0
9	92.0	95.0	95.0	95.0	91.0	90.0	91.0	83.0	73.0	64.0	67.0	73.0
10	96.0	96.0	97.0	98.0	99.0	98.0	97.0	94.0	81.0	82.0	73.0	67.0
11	88.0	92.0	94.0	95.0	95.0	95.0	93.0	86.0	76.0	72.0	67.0	67.0
12	95.0	95.0	95.0	95.0	92.0	98.0	96.0	87.0	78.0	76.0	77.0	69.0
13	96.0	98.0	96.0	96.0	98.0	98.0	96.0	91.0	85.0	77.0	72.0	81.0
14	96.0	97.0	98.0	97.0	95.0	96.0	95.0	89.0	85.0	80.0	74.0	69.0
15	89.0	94.0	98.0	98.0	98.0	98.0	96.0	96.0	84.0	78.0	75.0	78.0
16	97.0	97.0	97.0	98.0	98.0	99.0	98.0	94.0	85.0	74.0	72.0	72.0
17	94.0	91.0	94.0	91.0	94.0	96.0	95.0	77.0	73.0	69.0	67.0	69.0
18	89.0	85.0	87.0	88.0	90.0	93.0	91.0	74.0	67.0	72.0	73.0	67.0
19	97.0	95.0	97.0	97.0	96.0	97.0	98.0	80.0	73.0	73.0	70.0	69.0
20	91.0	91.0	91.0	92.0	92.0	93.0	91.0	80.0	78.0	70.0	70.0	71.0
21	95.0	94.0	95.0	94.0	95.0	98.0	95.0	91.0	86.0	78.0	69.0	69.0
22	87.0	88.0	89.0	91.0	88.0	92.0	87.0	85.0	79.0	74.0	72.0	67.0
23	98.0	94.0	94.0	96.0	98.0	98.0	94.0	92.0	91.0	90.0	91.0	92.0
24	96.0	96.0	97.0	98.0	98.0	98.0	98.0	98.0	98.0	98.0	98.0	96.0
25	98.0	95.0	96.0	97.0	97.0	98.0	97.0	86.0	79.0	74.0	70.0	63.0
26	97.0	96.0	97.0	98.0	98.0	98.0	98.0	84.0	76.0	71.0	66.0	67.0
27	93.0	92.0	92.0	91.0	90.0	90.0	90.0	84.0	80.0	80.0	78.0	74.0
28	95.0	94.0	96.0	96.0	96.0	96.0	94.0	91.0	84.0	77.0	74.0	71.0
29	95.0	96.0	96.0	95.0	96.0	97.0	94.0	94.0	91.0	89.0	93.0	98.0
30	99.0	98.0	97.0	99.0	99.0	99.0	99.0	95.0	84.0	82.0	81.0	74.0
Mean	94.3	94.4	95.1	95.5	95.5	96.4	94.9	88.1	81.1	76.4	74.4	73.3

Time / Date	1300	1400	1500	1600	1700	1800	1900	2000	2100	2200	2300	2400
1	79.0	89.0	91.0	83.0	82.0	85.0	87.0	89.0	91.0	93.0	93.0	92.0
2	70.0	63.0	61.0	72.0	76.0	76.0	82.0	89.0	90.0	93.0	94.0	95.0
3	68.0	68.0	67.0	69.0	68.0	77.0	77.0	76.0	79.0	85.0	89.0	92.0
4	66.0	84.0	89.0	86.0	72.0	69.0	82.0	84.0	84.0	89.0	92.0	95.0
5	97.0	84.0	79.0	78.0	79.0	82.0	85.0	89.0	88.0	92.0	94.0	94.0
6	73.0	79.0	82.0	94.0	75.0	76.0	85.0	88.0	90.0	91.0	92.0	95.0
7	75.0	83.0	72.0	74.0	78.0	86.0	91.0	91.0	92.0	93.0	95.0	95.0
8	66.0	63.0	63.0	64.0	66.0	67.0	72.0	82.0	85.0	88.0	90.0	92.0
9	79.0	87.0	79.0	77.0	84.0	84.0	84.0	85.0	88.0	88.0	90.0	92.0
10	67.0	69.0	72.0	75.0	79.0	80.0	82.0	82.0	83.0	87.0	88.0	86.0
11	6[illegible].0	64.0	73.0	80.0	81.0	82.0	83.0	84.0	82.0	84.0	87.0	95.0
12	84.0	88.0	92.0	92.0	87.0	92.0	92.0	88.0	91.0	97.0	97.0	97.0
13	79.0	87.0	84.0	86.0	85.0	87.0	92.0	92.0	92.0	95.0	98.0	98.0
14	92.0	88.0	75.0	73.0	76.0	83.0	84.0	83.0	88.0	88.0	92.0	94.0
15	92.0	87.0	91.0	88.0	89.0	91.0	96.0	96.0	95.0	97.0	97.0	97.0
16	79.0	76.0	74.0	76.0	75.0	81.0	86.0	88.0	91.0	92.0	93.0	94.0
17	74.0	67.0	67.0	67.0	72.0	82.0	84.0	85.0	86.0	82.0	79.0	82.0
18	67.0	63.0	67.0	95.0	86.0	84.0	87.0	92.0	89.0	94.0	93.0	94.0
19	73.0	69.0	79.0	69.0	73.0	76.0	81.0	85.0	88.0	92.0	87.0	89.0
20	67.0	72.0	88.0	94.0	94.0	94.0	92.0	95.0	94.0	96.0	97.0	96.0
21	68.0	70.0	64.0	66.0	71.0	74.0	79.0	82.0	85.0	90.0	87.0	87.0
22	69.0	68.0	69.0	67.0	94.0	94.0	97.0	97.0	97.0	97.0	97.0	98.0
23	93.0	96.0	98.0	94.0	94.0	93.0	94.0	94.0	96.0	96.0	96.0	94.0
24	95.0	92.0	92.0	92.0	91.0	92.0	93.0	94.0	94.0	97.0	98.0	98.0
25	6[illegible].0	66.0	72.0	70.0	76.0	78.0	88.0	88.0	90.0	92.0	92.0	94.0
26	[illegible]	69.0	69.0	[illegible]	67.0	72.0	83.0	89.0	87.0	89.0	86.0	92.0
27	73.0	7[illegible].0	66.0	70.0	70.0	77.0	81.0	85.0	87.0	88.0	95.0	96.0
28	7[illegible].0	73.0	7[illegible].0	73.0	78.0	79.0	8[illegible].0	87.0	85.0	93.0	93.0	93.0
29	91.0	87.0	78.0	76.0	81.0	90.0	94.0	96.0	99.0	98.0	98.0	100.0
30	7[illegible].0	73.0	7[illegible].0	7[illegible].0	78.0	78.0	81.0	87.0	9[illegible].0	98.0	95.0	96.0
Mean	[illegible]	[illegible]	76.[illegible]	77.0	79.[illegible]	8[illegible]	8[illegible]	88.1	89.3	92.8	[illegible]	93.8

กรุงเทพฯ กันยายน ๒๕๐๗ Bangkok September 1964

ทิศและกำลังลมรายชั่วโมง (นอต)

Hourly Direction and Force of Surface Winds (Knot)

Time	0100		0200		0300		0400		0500		0600	
Date	Dir.	Force	Dir.	Force	Dir.	Force	Dir.	Force	Dir.	Force	Dir.	Force
1	C	0	C	0	C	0	C	0	C	0	C	0
2	SSW	1	C	0	C	0	C	0	C	0	C	0
3	C	0	C	0	C	0	C	0	C	0	C	0
4	C	0	SSW	1	SSW	1	C	0	C	0	C	0
5	C	0	C	0	C	0	C	0	C	0	C	0
6	C	0	C	0	C	0	SSE	4	S	4	C	0
7	C	0	S	8	[illegible]	0	C	0	C	0	C	0
8	E	2	C	0		0	C	0	C	0	C	0
9	C	0	C	0	C	0	SW	4	WSW	1	SW	3
10	C	0	C	0	C	0	C	0	C	0	C	0
11	SSE	1	C	0	C	0	C	0	C	0	C	0
12	C	0	C	0	E	1	C	0	SSW	5	C	0
13	C	0	C	0	C	0	C	0	C	0	C	0
14	ESE	3	C	0	C	0	C	0	C	0	C	0
15	C	0	NNE	6	NW	3	C	0	C	0	C	0
16	C	0	C	0	C	0	C	0	C	0	C	0
17	C	0	SSW	1	WSW	1	C	0	C	0	C	0
18	C	0	C	0	C	0	C	0	C	0	C	0
19	SW	1	C	0	SW	1	SW	1	C	0	C	0
20	C	0	C	0	C	0	C	0	C	0	C	0
21	C	0	C	0	C	0	WSW	1	C	0	C	0
22	WSW	2	W	1	W	1	C	0	C	0	C	0
23	C	0	WNW	2	WNW	2	W	1	C	0	C	0
24	C	0	C	0	C	0	C	0	C	0	C	0
25	C	0	C	0	C	0	C	0	C	0	C	0
26	C	0	C	0	C	0	C	0	C	0	C	0
27	C	0	WNW	1	WNW	1	WNW	3	WNW	1	WNW	1
28	C	0	C	0	C	0	C	0	C	0	C	0
29	NW	1	NW	1	NW	1	NW	1	C	0	NW	1
30	NNW	7	NNE	1	C	0	C	0	C	0	C	0
Freq.	C	0.6	C	0.7	C	0.4	C	0.5	C	0.4	C	0.2

Time	0700		0800		0900		1000		1100		1200	
Date	Dir.	Force	Dir.	Force	Dir.	Force	Dir.	Force	Dir.	Force	Dir.	Force
1	C	0	E	1	ENE	1	SSW	1	WSW	1	SSE	3
2	C	0	C	0	ENE	1	SW	1	W	2	SW	3
3	C	0	C	0	NNE	1	NE	1	NE	1	SW	2
4	C	0	C	0	W	2	SSW	1	SSW	3	SSW	4
5	C	0	C	0	C	0	C	0	C	0	C	0
6	C	0	C	0	C	0	ESE	1	SE	1	SSE	3
7	C	0	C	0	C	0	NNE	1	NE	1	C	C
8	C	0	E	5	ESE	1	ESE	1	ENE	1	ENE	1
9	WSW	2	C	0	C	0	C	0	WSW	2	NNW	3
10	C	0	C	0	C	0	SE	1	E	2	E	1
11	ESE	2	SW	1	SSW	3	S	4	ESE	1	S	2
12	C	0	C	0	C	0	SSE	1	ENE	1	ESE	1
13	C	0	C	0	C	0	S	1	S	2	SSE	8
14	E	1	SE	1	ENE	2	E	3	ESE	1	NE	3
15	NE	2	C	0	NE	1	NE	1	NE	1	N	2
16	C	0	C	0	W	1	W	5	SW	4	SW	5
17	C	0	S	1	SSW	7	SSW	3	SSW	3	SSW	8
18	C	0	C	0	SSE	3	SSE	5	SSW	6	SW	9
19	C	0	SW	2	SSW	2	SSW	6	SSW	9	SSW	10
20	C	0	SSW	1	SSW	3	SW	2	SSW	3	SW	7
21	C	0	WSW	1	SSW	1	SW	2	SW	3	SSW	3
22	NNW	2	N	1	N	1	WNW	3	WNW	3	W	3
23	C	0	C	0	SW	1	WSW	1	W	1	WSW	1
24	C	0	WSW	2	WSW	1	WSW	2	SW	3	WSW	4
25	C	0	C	0	W	1	W	2	NW	3	NW	2
26	C	0	C	0	NW	3	NNW	3	NNW	4	NNW	7
27	NW	1	NW	1	NW	3	NW	3	NW	3	NW	4
28	C	0	N	1	NNE	5	N	2	NNE	2	NE	3
29	NNW	1	C	0	NNW	1	NNE	2	NNE	2	NNW	3
30	NNE	2	NNE	3	NNE	4	NNE	3	NNE	9	NNE	9
Freq.	C	0.4	C	0.7	C	1.6	SSW	2.2	SSW	2.6	SW	4.1

ทิศและกำลังลมรายชั่วโมง (นอต)

Hourly Direction and Force of Surface Winds (Knot)

Time	1300		1400		1500		1600		1700		1800	
Date	Dir.	Force	Dir.	Force	Dir.	Force	Dir.	Force	Dir.	Force	Dir.	Force
1	SSW	6	C	0	SSE	1	SSE	1	SSW	2	SSW	2
2	SW	4	S	6	SW	6	S	6	S	4	S	2
3	NE	1	E	1	ENE	1	C	0	SE	2	SE	2
4	SSW	2	NNE	10	C	0	C	0	S	7	S	6
5	S	3	C	0	SW	1	C	0	S	1	S	1
6	E	1	NE	1	SW	4	C	0	SSE	2	S	3
7	SSW	8	C	0	E	2	SE	2	SE	3	ESE	1
8	ENE	1	NE	1	NE	2	E	1	C	0	C	0
9	NNW	4	W	2	WNW	3	C	0	C	0	C	0
10	ESE	1	SE	3	S	2	SSW	2	S	1	S	1
11	SSW	4	S	5	S	3	S	3	S	4	S	3
12	NNE	3	WNW	3	WNW	1	WNW	1	ESE	1	ESE	2
13	SSE	2	SE	1	SE	1	ESE	1	ESE	2	ESE	2
14	NW	7	W	1	SSW	1	S	1	SSE	1	SSE	1
15	SW	2	SSW	1	WSW	1	C	0	C	0	C	0
16	SW	6	SW	7	SW	7	SW	5	SSW	3	SSW	3
17	SSW	3	SSW	11	SSW	10	SSW	9	SW	5	SW	1
18	SSW	9	SW	8	SSW	9	C	0	SSW	4	S	3
19	SW	4	SSW	6	C	0	SSW	4	SSW	5	SSW	4
20	SW	4	SW	2	WNW	9	NNE	1	NE	1	S	2
21	SW	5	SW	5	WSW	6	W	6	W	3	WSW	1
22	W	5	W	3	SW	3	SW	1	NW	4	NW	1
23	WSW	1	WSW	1	W	2	W	3	WSW	3	WSW	2
24	WSW	3	SW	5	WSW	3	WSW	5	WSW	2	WSW	1
25	W	3	W	3	SW	2	SW	3	SW	3	SW	3
26	NNW	3	NNE	6	NNE	7	NNE	4	NNE	1	C	0
27	NW	4	WSW	5	W	3	W	2	WSW	3	WSW	4
28	N	1	NNE	1	NNE	2	NNE	3	NNE	3	N	1
29	NNW	3	NW	4	NW	5	NNW	4	NNW	3	NNW	1
30	NNE	9	NNE	9	NNE	8	NNE	6	NNE	1	NNE	1
31												
Freq.	SW	3.7	SW	3.7	SW	3.4	C	2.5	S	2.5	S	1.8

Time	1900		2000		2100		2200		2300		2400	
Date	Dir.	Force	Dir.	Force	Dir	Force	Dir.	Force	Dir.	Force	Dir.	Force
1	S	1	C	0	C	0	C	0	C	0	SSW	1
2	S	3	SSW	1	C	0	C	0	C	0	C	0
3	SSW	1	S	1	S	1	S	1	C	0	C	0
4	SSW	5	SSW	5	SSW	1	C	0	C	0	C	0
5	S	2	SSW	2	S	2	S	1	C	0	C	0
6	SSW	3	SSW	1	SSW	2	SSW	2	S	1	C	0
7	E	1	C	0	C	0	C	0	C	0	C	0
8	C	0	C	0	C	0	C	0	C	0	C	0
9	C	0	C	0	C	0	C	0	C	0	C	0
10	S	1	S	2	S	2	S	1	S	1	S	1
11	S	1	S	6	S	5	S	4	SSE	2	S	1
12	C	0	C	0	C	0	C	0	C	0	C	0
13	ESE	2	C	0	C	0	ENE	1	E	2	E	4
14	SSE	1	S	1	SSE	1	C	0	C	0	C	0
15	C	0	C	0	C	0	C	0	C	0	C	0
16	C	0	C	0	C	0	C	0	C	0	C	0
17	W	1	WSW	1	C	0	WNW	3	WNW	2	WNW	1
18	S	3	S	1	SW	1	C	0	SSW	1	SW	1
19	SSW	1	C	0	C	0	C	0	C	0	C	0
20	C	0	C	0	C	0	C	0	C	0	C	0
21	SSW	1	C	0	C	0	C	0	C	0	C	0
22	C	0	C	0	C	0	C	0	C	0	C	0
23	WSW	2	WSW	1	W	1	C	0	SSW	1	SW	2
24	WSW	3	WSW	1	WSW	1	C	0	C	0	C	0
25	WSW	2	WSW	1	C	0	C	0	C	0	C	0
26	C	0	WSW	1	SW	1	WSW	1	W	2	W	1
27	WSW	3	WSW	1	WNW	1	NNW	1	C	0	C	0
28	C	0	C	0	WNW	8	WNW	1	NW	1	NW	1
29	NNW	6	NW	4	WNW	10	NNW	9	NW	4	NNW	1
30	C	0	C	0	E	15	ESE	1	WSW	1	WSW	1
31												
Freq.	C	1.4	C	1.0	C	1.7	C	0.9	C	0.6	C	0.5

กรุงเทพฯ กันยายน ๒๕๐๗ Bangkok September 1964

จำนวนฝนรายชั่วโมงเป็นมิลลิเมตร

Hourly Rainfall in Millimetres

Time / Date	เวลากรุงเทพฯ 0100	0200	0300	0400	0500	0600	0700	0800	0900	1000	1100	1200
										Bangkok Standard Time		
1	2.3	1.1	0.3	0.1								
2												
3												
4												
5												1.0
6				0.4	0.2							
7			3.3	0.5								
8												
9												
10												
11												
12						20.4	0.9					
13												
14												
15		14.1	15.7	0.7			0.1					
16				0.5								
17												
18												
19												
20												
21												
22												
23		0.2	0.1		0.1		0.1		1.2	0.4	0.4	1.0
24		0.2	0.4	1.0	1.9	1.2	1.0	2.0	3.2	1.4	0.4	0.2
25	0.2	0.2	0.1									
26												
27												
28	0.7	0.2	0.1	0.2								
29											3.0	3.5
30	5.7	1.9	3.2	4.0	2.1	1.5	3.2	2.5				
Total	8.9	17.9	23.2	7.4	4.3	23.1	5.3	4.5	4.4	1.8	3.8	5.7

Time / Date	1300	1400	1500	1600	1700	1800	1900	2000	2100	2200	2300	2400
1		5.1										
2												
3												
4		2.7	3.6									
5	26.1	0.2										
6			9.9	21.9	0.1							
7		0.4										
8												
9		5.4										
10												
11												1.0
12	9.2	28.5	2.1									
13												0.3
14	7.2	18.2										
15	3.3	3.2	0.2		0.2					0.1	0.1	
16												
17												
18				11.9				2.6				
19			0.8									
20			0.8	4.2	0.1		0.1					
21												
22					2.8	1.8	1.8	0.2				
23	1.1	2.9	7.8	2.5	0.3	0.2	0.4	0.8	0.5	0.3	0.4	0.2
24	0.2	0.1	0.1	0.2	0.1	0.1	0.1	0.7	0.4	0.3	0.5	0.5
25												
26												0.3
27											0.1	0.2
28										0.6		
29	0.4					1.3	1.7	13.7	21.5	19.2	8.1	20.7
30									1.6	5.4	0.5	0.1
Total	47.5	66.7	25.3	40.7	3.6	3.4	4.1	18.0	24.0	25.9	9.7	23.3

กรุงเทพฯ กันยายน ... Bangkok September 1964

Time / Date	ทัศนวิสัยทางราบ (กม.) Horizontal Visibility (Km.)				ปริมาณเมฆ (0 – 8) Amount of Clouds (0 – 8)			
	เวลามาตรฐานกรุงเทพฯ Bangkok Standard Time							
	0700	1000	1300	1600	0700	1000	1300	1600
1	8.0	12.8	4.8	11.2	8	7	8	7
2	3.2	12.8	17.6	19.2	8	6	6	7
3	8.0	9.6	14.4	9.6	5	6	7	7
4	4.8	11.2	12.8	11.2	7	7	7	7
5	6.4	3.2	1.6	14.4	8	7	8	8
6	8.0	11.2	12.8	8.0	7	7	7	7
7	3.2	11.2	6.4	12.8	7	8	8	8
8	8.0	14.4	16.0	16.0	7	7	7	7
9	12.8	16.0	9.6	12.8	6	7	7	8
10	4.8	11.2	11.2	11.2	7	7	8	8
11	8.0	12.8	14.4	14.4	7	7	6	7
12	8.0	12.8	3.2	11.2	8	7	8	8
13	11.2	14.4	14.4	9.6	8	7	8	8
14	11.2	12.8	4.8	14.4	7	7	7	7
15	6.4	12.8	4.8	6.4	8	7	8	8
16	6.4	14.4	16.0	14.4	8	7	7	8
17	4.8	14.4	11.2	12.8	7	7	7	7
18	11.2	16.0	16.0	9.6	7	7	7	7
19	8.0	12.8	11.2	11.2	8	7	7	7
20	8.0	14.4	14.4	6.4	7	8	8	8
21	4.8	12.8	12.8	12.8	8	7	7	7
22	6.4	12.8	14.4	14.4	8	7	8	8
23	4.8	4.8	4.8	4.8	8	8	8	8
24	3.2	3.2	3.2	3.2	8	8	8	8
25	4.8	14.4	16.0	16.0	8	7	7	8
26	8.0	12.8	12.8	12.8	7	7	7	7
27	8.0	11.2	14.4	16.0	8	8	7	7
28	4.8	14.4	14.4	16.0	8	8	8	8
29	4.8	6.4	11.2	14.4	8	8	8	8
30	4.8	14.4	14.4	14.4	8	8	7	7
Mean	6.8	11.9	11.2	12.1	7.5	7.2	7.6	7.5

วันที่ Date	ชนิดของเมฆ Form of Clouds			
	0700	1000	1300	1600
1	CuScAcAsCiCs	CuScAcAsCiCs	CuScCbAcAsCiCs	CuScCbAcAsCiCs
2	CuScAcAsCiCs	CuScCbAcAsCiCs	CuScCbAcCiCs	CuScCbAcAsCiCs
3	CuCbAcCiCs	CuScCbAcCiCs	CuScCbAcCiCs	CuScCbAcAsCiCs
4	CuScAcCiCs	CuScCbAcCiCs	CuScCbAcCiCs	CuScCbAcAsCiCs
5	CuScCbAcCiCs	CuScCiCs	CuScCbAs	CuScCbAcAsCiCs
6	CuScCbAcCiCs	CuScCbAcCiCs	CuScCbAcCiCs	CuScCbAcAsCiCs
7	CuScCbAcAsCiCs	CuScCbAcCiCs	CuScCbAcAsCiCs	CuScCbAcAsCiCs
8	CuScCbAcCiCs	CuScCbAcCiCs	CuScCbAcCiCs	CuCbAcCiCs
9	CuScCbAcCiCs	CuScCbAcCiCs	CuScCbAcAsCiCs	CuScCbAcAsCiCs
10	CuScCbAcCiCs	CuScCbCiCs	CuScCbAcAsCiCs	CuScCbAcAsCiCs
11	CuScAcAsCiCs	CuScCbAcAsCiCs	CuScCbAcAsCiCs	CuScCbAcAsCiCs
12	CuScCbAcAsCiCs	CuScCbAcCiCs	CuScCbAcAsCiCs	CuScCbAcAsCiCs
13	CuScCbAcAsCiCs	CuScCbAcCiCs	CuScCbAcAsCiCs	CuScCbAcAsCiCs
14	CuScAcAsCiCs	CuScCbAcCiCs	CuScCbAcAsCiCs	CuScCbAcCiCs
15	CuScCbAcAsCiCs	CuScAcCiCs	CuScCbAcAs	CuScCbAcAs
16	CuScCbAcAs	CuScCbAcCiCs	CuScCbAcCiCs	CuScCbAcAsCiCs
17	CuScAcCiCs	CuScAcCiCs	CuScCbAcAsCiCs	CuScCbAsCiCs
18	ScAcCiCs	CuScAcCiCs	CuScCbAcCiCs	CuScCbAcAsCiCs
19	CuScCbAcCiCs	CuScAcAsCiCs	CuScAcAsCiCs	CuScCbAcAsCiCs
20	CuScAcAsCiCs	CuScAcCiCs	CuScCbAcAsCiCs	CuScCbAcAsCiCs
21	ScAcCiCs	CuScAcCiCs	CuScAcCiCs	CuScAcCiCs
22	CuScAcAsCiCs	CuScAcCiCs	CuScAcAsCiCs	CuScCbAcAsCiCs
23	ScAs	CuScAs	CuFcScAs	CuScAs
24	FcScAs	ScAs	CuScAs	CuScAs
25	CuScAcCiCs	CuScAcAsCiCs	CuScAcCiCs	CuScCbAcAsCiCs
26	CuScAcCiCs	CuScCbAcCiCs	CuScCbAcCiCs	CuScCbAcAsCiCs
27	CuScAcAs	CuScAcAs	CuScCbAcCiCs	CuScCbAcCiCs
28	CuScAcAsCiCs	CuScAcCiCs	CuScCbAcAsCiCs	CuScCbAcAsCiCs
29	CuScAcAsCiCs	CuScAcAs	CuScAcAsCiCs	CuScAcAsCiCs
30	CuFcScAs	CuFcScAcCiCs	CuScAcCiCs	CuScCbAcCiCs

ค่าเฉลี่ยของผลการตรวจอุตุนิยมวิทยาประจำวันและประจำเดือน

Daily and Monthly Values of Meteorological Elements

Date	Mean Barometric Pressure + 1000mb.	Temperature Max. °C.	Temperature Min. °C.	Temperature Range °C.	Temperature Mean °C.	Relative Humidity %	Wind Velocity Extreme Knot	Wind Velocity Mean Knot	Mean Amount of Cloud 0 — 8	Total Rainfall mm.	Mean Visibility km.	Amount of Evaporation mm.	Weather Remarks
1	08.24	30.5	23.6	6.9	26.5	89.7	14.0	0.9	7.6	8.9	9.0	0.9	● ⌒ = ↘ (⚡) ⚡ ⊙
2	07.22	33.0	24.9	8.1	28.0	85.3	15.0	1.7	7.0	-	13.8	1.7	◐ ⌒ = ↘
3	06.56	32.8	24.6	8.2	28.6	81.5	8.0	0.7	6.1	-	11.6	1.9	◐ ⌒ = ↘
4	06.42	33.0	25.5	7.5	28.3	85.2	16.0	2.0	6.4	6.3	11.4	1.7	◐ ⌒ = ↘ (⚡) ⚡ ⊙
5	06.28	31.4	24.4	7.0	27.7	88.4	16.0	0.9	7.0	27.3	10.4	1.3	◐ ⌒ = ↘ ⚡ ⊙
6	06.10	32.0	23.9	8.1	27.6	85.7	21.0	1.4	7.0	32.5	10.8	1.4	◐ ⌒ = ↘ (⚡) ⚡ ⊙
7	06.23	32.1	23.8	8.3	27.6	86.1	17.0	1.1	7.3	4.2	10.4	1.7	◐ ⌒ = ↘ (⚡) ⚡ ⊙
8	06.62	33.4	24.8	8.6	28.6	81.1	8.0	0.6	6.8	-	13.6	2.4	◐ ⌒ = ↘
9	06.85	32.5	24.0	8.5	28.0	83.7	12.0	1.1	6.9	5.4	12.8	1.6	◐ ⌒ = ↘ (⚡) ⊙
10	05.70	32.4	25.9	6.5	28.5	84.5	13.0	0.9	7.1	-	11.2	1.7	◐ ⌒ = ↘
11	05.37	31.9	25.7	6.2	28.1	82.4	17.0	2.3	7.1	1.0	12.8	2.0	◐ ⌒ = ↘ ⊙
12	05.57	31.3	23.3	8.0	26.6	90.2	17.0	0.8	7.6	61.1	9.8	0.9	● ⌒ = ↘ ⚡ ⊙
13	06.08	30.5	25.3	5.2	26.7	90.0	14.0	1.1	7.6	0.3	12.2	1.2	● ⌒ (⚡)
14	06.25	31.6	24.1	7.5	27.3	86.9	15.0	1.2	7.4	25.4	11.2	1.4	◐ ⌒ ↘ (⚡) ⚡ ⊙
15	07.11	29.8	24.0	5.8	26.2	91.6	11.0	0.8	7.9	37.7	7.6	0.9	● ⌒ = ↘ (⚡) ⚡ ⊙
16	06.67	31.2	24.9	6.3	27.5	86.5	17.0	1.9	7.8	0.5	11.6	1.5	● ⌒ = ⊙
17	06.95	31.5	24.9	6.6	27.9	80.7	19.0	3.0	7.4	-	11.0	2.2	● ⌒ = ↘
18	06.29	32.4	24.1	8.3	27.4	82.8	24.0	2.7	7.5	14.5	13.0	1.9	● ⌒ ↘ ⊙
19	06.86	31.4	25.2	6.2	27.9	83.3	21.0	2.3	7.3	0.8	11.8	2.2	◐ ⌒ = ↘ ⊙
20	08.01	31.4	23.9	7.5	26.5	87.0	34.0	1.5	7.6	5.2	10.8	1.3	● ⌒ = ⊙
21	06.85	31.6	24.0	7.6	27.6	82.6	15.0	1.6	7.6	-	11.6	2.1	● ⌒ = ↘
22	04.98	31.1	24.1	7.0	27.0	85.1	23.0	1.4	7.9	6.6	11.2	1.6	● ⌒ = ⚡ ⊙
23	05.42	26.1	23.6	2.5	24.7	94.4	14.0	1.2	8.0	20.9	5.2	0.6	● ⊙ =
24	07.60	26.1	22.8	3.3	24.3	95.7	13.0	1.5	8.0	16.2	4.4	0.3	● ⊙ =
25	07.42	31.2	22.8	8.4	26.1	84.2	12.0	1.2	7.6	0.5	11.2	1.7	● ⌒ = ⊙
26	06.00	31.5	23.4	8.1	27.0	82.6	10.0	1.8	6.7	0.3	12.8	2.3	◐ ⌒ = ↘ ⊙
27	06.25	30.8	24.2	6.6	26.8	83.1	12.0	2.0	7.8	0.3	12.0	2.1	● ⌒ ↘ ⊙
28	07.28	30.0	24.5	5.5	26.9	85.3	16.0	1.5	7.9	1.8	11.6	1.4	● ⌒ = ↘ ⊙
29	06.95	30.6	22.8	7.8	25.5	92.5	18.0	2.8	7.8	93.1	8.8	0.8	● ⌒ = ↘ ⚡ ⊙
30	05.23	30.2	22.5	7.7	26.2	87.5	22.0	4.0	7.8	31.7	10.0	1.6	● = ↘ ⚡ ⊙
Totals										402.5		46.3	
Mean	06.51	31.2	24.2	7.0	27.1	86.2	16.1	1.6	7.4		10.9	1.5	
Abs. Max.	10.30	33.4		8.6		100.0	34.0			93.1		2.4	
Days	20th.	8th.		8th.		29th.	20th.			29th.		8th.	
Abs. Min.	02.20		22.5	2.5		61.0						0.3	
Days	30th.		30th.	23rd.		2nd.						24th.	

กรุงเทพ ฯ – BANGKOK

ผลสรุปการตรวจประจำเดือน กันยายน ๒๕๐๗

Monthly Summary for September 1964

1. ความกดอากาศ – AIR PRESSURE

สูงสุด	Extreme Maximum	1010.30 mb.	เมื่อ – on the 20th.
ต่ำสุด	Extreme Minimum	1002.20 mb.	เมื่อ – on the 30th.
ระยะเปลี่ยนประจำวันสูงสุด	Max. Diurnal Range	5.40 mb.	เมื่อ – on the 2nd.
ปานกลางสูงสุด	Mean Maximum	1008.36 mb.	
ปานกลางต่ำสุด	Mean Minimum	1004.16 mb.	
ปานกลาง	Mean	1006.51 mb.	

2. อุณหภูมิอากาศ – AIR TEMPERATURE

สูงสุด	Extreme Maximum	33.4 °C.	เมื่อ – on the 8th.
ต่ำสุด	Extreme Minimum	22.5 °C.	เมื่อ – on the 30th.
ระยะเปลี่ยนประจำวันสูงสุด	Max. Diurnal Range	8.6 °C.	เมื่อ – on the 8th.
ปานกลางสูงสุด	Mean Maximum	31.2 °C.	
ปานกลางต่ำสุด	Mean Minimum	24.2 °C.	
ปานกลาง	Mean	27.1 °C.	

3. ความชื้นสัมพันธ์ – RELATIVE HUMIDITY

สูงสุด	Highest	100.0 %	เมื่อ – on the 29th.
ต่ำสุด	Lowest	61.0 %	เมื่อ – on the 2nd.
ปานกลาง	Mean	86.2 %	

4. ลม – SURFACE WINDS

ความเร็วสูงสุด	Greatest Velocity	34.0 Knot
ความเร็วปานกลาง	Mean Velocity	1.6 Knot
ทิศร่วม	Resultant Direction	S 43° 57' W

5. ฝนตก – RAINFALL

รวมทั้งเดือน	Total Amount	402.5	mm.		
ต่างจากปรกติ	Departure from normal	+97.8	mm.		
ความแรงของฝน	Greatest Intensity		mm.	in	minutes
ตกมากที่สุดในวันหนึ่ง	Heaviest fall in 24 hrs.	93.1	mm.	เมื่อ	on the 29th.

6. หมายเหตุ – MISCELLANEOUS INFORMATION

ท้องฟ้าไม่มีเมฆ	Cloudless sky	0	
ท้องฟ้ามีเมฆบางส่วน	Partly cloudy sky	0	
ท้องฟ้ามีเมฆมาก	Cloudy sky	14	
ท้องฟ้ามีเมฆเต็ม	Overcast	16	
วันมีฝนตก	Rainy days	24	
วันมีน้ำค้าง	Days with dew	27	
วันมีหมอก	Days with ground fog	0	
วันมีฟ้าหรัวชื้น	Days with mist	24	
วันมีฟ้าหรัว	Days with haze	0	
วันมีพายุฟ้าคะนอง	Days with thunderstorm	11	
วันมีพายุฟ้าคะนองไม่ผ่านสถานี	Days with distant thunderstorm	8	
วันมีฟ้าแลบ	Days with lightning	23	
จำนวนไอน้ำรวมทั้งเดือน	Total Evaporation	46.3	mm.
จำนวนชั่วโมงที่มีแสงแดดทั้งเดือน	Total Duration of Sunshine		hrs.

สรุปผลการตรวจอุตุนิยมวิทยาประจำเดือน กันยายน ๒๕๐๗

Summary of Meteorological Observations for month of September 1964

สถานี Station	ค่าปานกลางความกดอากาศโดยลดและแก้แล้ว (เป็นมิลลิบาร์) Mean Reduced Barometric Presssure (in millibars)								
	1000 + จำนวนในตาราง 1000 + the numbers in the tables								ประจำเดือน For Month
	0100	0400	0700	1000	1300	1600	1900	2200	
Chiangrai	08.46	08.03	08.82	09.70	07.25	04.84	06.10	08.48	07.71
Pai	-	-	-	-	-	-	-	-	-
Mae Hongson	06.59	05.84	06.64	08.02	05.09	02.48	04.02	06.68	05.67
Chiangmai	07.28	06.55	07.51	08.54	06.21	03.42	04.67	07.45	06.45
Nan	06.86	06.95	07.33	08.25	05.76	03.14	04.48	05.93	06.09
Lampang	06.81	05.99	06.89	08.06	05.84	03.32	04.52	07.06	06.06
Phrae	05.76	05.20	05.95	07.30	05.04	02.68	03.62	05.96	05.19
Mae Sariang	-	-	-	-	-	-	-	-	-
Uttaradit	06.64	05.80	06.68	07.94	05.92	03.31	04.47	06.79	05.94
Loei	06.56	06.02	07.07	08.23	06.00	03.92	05.04	07.14	06.25
Nakhon Phanom	05.51	04.74	05.81	06.66	04.36	02.37	03.59	05.87	04.86
Udon Thani	06.16	05.61	06.77	07.74	05.49	03.25	04.45	06.57	05.75
Sakon Nakhon	06.67	-	07.18	07.90	05.97	04.13	04.98	-	06.14
Tak	05.96	04.77	05.91	07.52	05.43	03.08	03.87	06.17	05.34
Phitsanulok	07.27	06.45	07.23	08.51	06.34	04.03	05.42	07.77	06.63
Mae Sot	06.58	-	06.65	07.82	05.42	03.14	04.65	-	05.71
Mukdahan	05.47	05.49	06.08	06.93	04.75	02.86	04.11	05.39	05.14
Phetchabun	-	-	06.47	07.38	05.21	03.08	04.37	-	05.30
Khon Kaen	06.23	05.56	06.67	07.57	05.23	03.22	04.61	06.60	05.71
Roi Et	05.97	05.24	06.71	07.66	05.56	03.47	04.69	06.40	05.71
Nakhon Sawan	06.90	06.32	07.03	08.20	06.14	04.01	05.26	07.40	06.41
Chaiyaphum	-	-	07.36	08.38	06.15	04.11	05.31	-	06.26
Ubon Ratchathani	07.12	06.48	07.82	08.47	06.22	04.37	05.83	07.62	06.74
Nakhon Ratchasima	07.17	06.25	07.55	08.19	05.97	04.06	05.75	07.87	06.60
Surin	06.68	05.81	07.05	08.20	05.96	03.90	05.39	07.16	06.27
Lopburi	07.13	06.34	07.41	08.56	06.47	04.29	05.71	08.07	06.75
Suphanburi	06.13	05.16	07.69	08.93	06.79	04.44	06.09	06.80	06.50
Prachinburi	-	-	07.32	08.50	06.29	04.45	05.74	-	06.46
Sap Muang	-	-	07.66	07.99	05.47	04.21	05.66	-	06.20
Kanchanaburi	07.02	06.01	07.15	08.49	06.36	04.13	05.75	07.81	06.59
Don Muang	07.48	06.40	07.20	08.57	06.93	04.64	05.65	07.90	06.85
Aranyaprathet	07.42	07.31	07.71	09.01	06.57	04.89	06.57	07.52	07.13
Pom Phrachunlachomklao	-	-	06.49	08.01	06.60	04.34	05.22	-	06.13
Chonburi	07.06	06.02	07.09	08.32	06.61	04.62	05.80	07.81	06.67
Ko Sichang	-	-	06.97	08.40	06.76	04.67	05.72	-	06.50
Sattahip	08.23	07.27	07.91	09.28	07.86	05.91	06.74	08.74	07.74
Chanthaburi	07.47	06.54	07.55	08.56	06.68	05.00	06.27	08.03	07.01
Hua Hin	06.65	05.40	06.54	07.86	05.84	03.97	05.33	07.67	06.16
Prachuap Khirikhan	07.76	06.64	07.63	08.72	06.99	05.19	06.41	08.56	07.24
Khlong Yai	07.31	-	07.48	08.66	06.83	05.24	06.50	-	07.00
Chumphon	08.44	07.08	08.21	09.28	07.84	06.27	07.09	09.57	07.97
Ranong	09.00	07.88	08.64	10.03	08.70	06.98	07.60	09.51	08.54
Ban Don	09.00	07.70	08.73	10.09	07.95	06.03	07.73	09.74	08.37
Nakhon Si Thammarat	07.36	06.27	07.03	08.46	06.51	04.96	06.30	08.04	06.87
Phuket	08.94	08.60	08.78	09.88	08.27	06.67	07.61	08.72	08.43
Trang	09.03	08.26	09.04	10.39	08.40	06.98	08.02	09.55	08.71
Songkhla	08.85	07.59	08.50	09.89	07.82	05.81	07.04	09.29	08.10
Narathiwat	08.60	07.55	08.59	09.64	07.37	05.64	07.23	09.34	08.00

สถานี Station	อุณหภูมิอากาศ (°ซ) Temperature in °C.							
	ค่าปานกลาง Means							
	ประจำเดือน For Month	สูงสุด Max.	ต่ำสุด Min.	ประจำวัน Daily Extremes				ระยะเปลี่ยนประจำวัน Daily Range
				สูงสุด Highest	วันที่ Date	ต่ำสุด Lowest	วันที่ Date	
Chiangrai	26.6	31.3	22.0	28.1	10	25.6	5	9.3
Pai	-	-	-	-	-	-	-	-
Mae Hongson	27.3	31.2	23.4	28.9	11	24.9	7	7.8
Chiangmai	26.9	30.8	23.1	28.6	25	25.0	28	7.7
Nan	27.6	31.9	23.4	29.1	4	26.3	5	8.5
Lampang	27.6	31.7	23.4	29.3	11,12	25.8	18,28	8.3
Phrae	26.4	31.8	21.1	27.9	4	24.3	18	10.7
Mae Sariang	27.3	31.4	23.3	29.2	14	25.6	1	8.1
Uttaradit	27.9	32.0	23.8	29.7	4	25.5	1	8.2
Loei	27.1	31.4	22.8	29.0	11	24.4	28	8.6
Nakhon Phanom	27.1	30.3	23.8	29.3	8	24.5	16	6.5
Udon Thani	27.5	31.2	23.8	29.8	10	25.3	24	7.4
Sakon Nakhon	27.1	30.5	23.7	29.7	13	23.4	16	6.8
Tak	27.5	32.0	23.1	30.7	11	24.0	24	8.9
Phitsanulok	28.1	32.0	24.3	30.5	4	25.0	27	7.7
Mae Sot	27.0	30.7	23.3	28.9	11	23.5	24	7.4
Mukdahan	27.0	30.5	23.4	29.3	12	23.7	16	7.1
Phetchabun	27.5	31.5	23.4	29.2	12	24.0	23	8.1
Khon Kaen	27.5	31.4	23.7	30.0	4	23.8	16	7.7
Roi Et	27.7	30.9	24.5	29.7	5	25.0	16	6.4
Naknon Sawan	28.2	32.3	24.1	30.6	11	22.6	24	8.2
Chaiyaphum	27.0	30.5	23.6	29.2	4	23.1	23	6.9
Ubon Ratchathani	27.4	30.9	23.8	29.6	5	24.2	15	7.1
Nakhon Ratchasima	27.3	31.3	23.2	29.3	4	23.0	23	8.1
Surin	26.6	31.1	22.1	28.9	4	23.0	27	9.0
Lopburi	27.4	31.5	23.4	30.0	4	23.7	24	8.1
Suphanburi	28.3	31.7	24.9	30.8	4	23.6	24	6.8
Prachinburi	28.1	31.6	24.5	30.5	4	24.5	23	7.1
Sap Muang	26.1	30.2	22.1	27.4	4,11	22.8	23	8.1
Kanchanaburi	27.8	31.9	23.6	30.0	4	23.8	24	8.3
Don Muang	28.2	31.4	25.1	30.5	3	24.6	24	6.3
Aranyaprathet	28.0	31.8	24.2	30.3	4	24.9	23	7.6
Pom Phrachunlachomklao	27.3	30.6	24.0	29.0	4	24.1	24	6.6
Chonburi	27.6	30.7	24.5	29.2	4	24.9	24	6.2
Ko Sichang	27.7	30.1	25.3	29.4	4,19	25.6	29	4.8
Sattahip	28.6	32.0	25.3	31.6	5	25.6	23	6.7
Chanthaburi	27.2	30.4	24.0	28.9	5	25.3	24	6.4
Hua Hin	27.8	31.5	24.0	29.4	21	24.5	24	7.5
Phrachuap Khirikhan	28.2	32.8	23.6	30.1	4	24.3	24	9.2
Khlong Yai	26.7	30.0	23.4	27.9	22	24.3	27	6.6
Chumphon	27.6	31.6	23.5	29.0	5,6	25.4	27	8.1
Ranong	26.3	29.5	23.1	27.9	5	23.5	27	6.4
Ban Don	27.3	31.6	23.0	29.3	5	24.9	27	8.6
Nakhon Si Thammarat	27.8	32.5	23.1	29.2	24	25.9	26	9.4
Phuket	27.0	30.1	23.9	28.9	22	24.9	11,14	6.2
Trang	26.8	30.6	23.1	28.5	2	24.5	14	7.5
Songkhla	28.4	32.9	23.8	30.2	21	26.6	26	9.1
Narathiwat	27.4	31.8	23.0	28.9	29	25.3	26	8.8

สถานี Station	ลมผิวพื้น Surface Winds								
	ทิศร่วม Resultant Direction				ความแน่ทิศ Steadiness in %				กำลังลมอย่างมากที่สุด ตามมาตราโบฟอร์ต Greatest force in Beaufort Scale
	เวลา 0700	เวลา 1000	เวลา 1300	เวลา 1600	เวลา 0700	เวลา 1000	เวลา 1300	เวลา 1600	
Chiangrai	S81E	N89E	N90E	S74E	20	16	49	24	4
Pai	-	-	-	-	-	-	-	-	-
Mae Hongson	Calm	N42W	N78W	N69W	-	39	47	28	8
Chiangmai	N	S 6 E	S22E	S39E	17	23	53	21	7
Nan	S45E	S38E	S17E	S34E	28	58	55	64	6
Lampang	N45W	S 8 E	S42W	S24W	5	23	39	32	6
Phrae	S12W	S35W	S15E	S 2 W	47	40	64	39	6
Mae Sariang	N35E	S55E	S11W	S10W	4	41	17	13	4
Uttaradit	N19E	E	N59W	N31W	7	7	19	19	6
Loei	N 2 W	N34E	N28E	N24E	39	71	49	40	5
Nakhon Phanom	N59E	N45E	N15E	S27E	4	9	51	4	6
Udon Thani	N45E	N15E	N 5 W	N 8 E	5	10	23	10	6
Sakon Nakhon	N45W	N27E	N27E	N56E	9	15	22	12	6
Tak	S37E	S86W	S27W	S45W	16	13	22	32	6
Phitsanulok	S34E	S13E	S13E	S14W	12	44	30	41	7
Mae Sot	S22W	S45E	N89W	N89W	18	14	49	43	3
Mukdahan	S18W	S10E	N 9 W	N11E	10	13	7	7	6
Phetchabun	N27E	N	S11W	S14W	7	10	33	41	4
Khon Kaen	N63W	N73W	S79W	S30W	15	34	33	26	7
Roi Et	S45W	S 9 W	S 3 W	S	19	43	30	20	3
Nakhon Sawan	S 2 W	S 3 W	S37W	S28W	36	46	33	49	6
Chaiyaphum	S67W	S67W	S29W	S45W	25	43	34	19	6
Ubon Ratchathani	S 5 E	S45W	S66W	N63W	16	28	32	22	6
Nakhon Ratchasima	S56W	N87W	N66W	S45W	12	30	32	14	6
Surin	S 6 E	S36W	S83W	S27W	23	28	23	15	5
Lopburi	S63E	S25E	S18W	S12E	44	62	10	47	5
Suphanburi	S32W	S45W	S55W	S49W	43	42	40	35	3
Prachinburi	N89E	S34W	S75W	S79W	16	24	51	50	7
Sap Muang	S45W	S59W	N85W	S72W	14	38	39	21	4
Kanchanaburi	S82W	W	S86W	S63W	23	65	43	29	6
Don Muang	S31W	S27W	S56W	W	19	29	47	39	4
Aranyaprathet	N75W	S83W	N87W	S84W	64	79	69	63	2
Pom Phrachunlachomklao	N 8 E	S17W	S28W	S19W	10	34	56	59	7
Chonburi	S 1 E	S35W	S49W	S20W	33	52	70	66	5
Ko Sichang	S47W	S66W	S74W	S67W	72	79	85	82	6
Sattahip	S54W	S49W	S59W	S38W	45	65	76	75	6
Chanthaburi	N	S 2 E	S 3 E	S28W	3	33	52	49	7
Hua Hin	S59W	S22W	S69E	S12E	38	18	28	47	5
Prachuap Khirikhan	S72W	S32W	S27W	S48W	41	31	37	49	5
Khlong Yai	S 1 W	W	S85W	N87W	52	70	79	69	6
Chumphon	S13W	S50W	S62W	S56W	10	56	56	64	8
Ranong	S41E	S 9 W	S50W	S58W	35	60	77	74	6
Ban Don	S34W	S38W	S52W	S48W	24	79	54	44	6
Nakhon Si Thammarat	S34W	S52W	S77W	S86W	12	58	44	52	7
Phuket	S77W	S75W	S54W	S52W	44	51	73	79	6
Trang	S35W	S74W	N81E	S65W	4	24	66	62	8
Songkhla	S51W	S69W	N86W	S78W	63	74	46	64	8
Narathiwat	S45W	S53W	N79E	N68E	53	66	33	18	6

สถานี Station	ลมผิวพื้น Surface Winds														
	ทิศลม Wind Direction									กำลังลมตามมาตราโบฟอร์ต Wind Force in Beaufort Scale					
	ทำการตรวจเวลา 0700 Observation at 0700									ทำการตรวจเวลา 0700 Observation at 0700					
	Calm	N	NE	E	SE	S	SW	W	NW	1—3	4	5—6	7	8—9	> 9
Chiangrai	23	-	-	6	-	1	-	-	-	7	-	-	-	-	-
Pai	-	-	-	-	-	-	-	-	-	-	-	-	-	-	-
Mae Hongson	30	-	-	-	-	-	-	-	-	-	-	-	-	-	-
Chiangmai	21	6	1	-	-	1	1	-	-	9	-	-	-	-	-
Nan	18	-	1	3	4	2	2	-	-	12	-	-	-	-	-
Lampang	27	1	1	-	1	-	-	-	-	3	-	-	-	-	-
Phrae	9	-	2	-	-	13	4	1	1	21	-	-	-	-	-
Mae Sariang	27	2	-	-	1	-	-	-	-	3	-	-	-	-	-
Uttaradit	28	1	1	-	-	-	-	-	-	2	-	-	-	-	-
Loei	14	11	-	2	-	-	-	1	2	16	-	-	-	-	-
Nakhon Phanom	14	3	2	3	2	1	2	3	-	15	1	-	-	-	-
Udon Thani	11	5	2	1	2	5	1	-	3	18	1	-	-	-	-
Sakon Nakhon	23	2	1	-	-	1	1	1	1	5	2	-	-	-	-
Tak	17	1	1	3	2	3	1	2	-	13	-	-	-	-	-
Phitsanulok	18	-	-	2	5	1	-	2	2	12	-	-	-	-	-
Mae Sot	24	-	-	-	-	4	1	1	-	6	-	-	-	-	-
Mukdahan	10	3	2	1	4	2	4	3	1	19	1	-	-	-	-
Phetchabun	26	2	1	-	1	-	-	-	-	4	-	-	-	-	-
Khon Kaen	17	1	2	2	-	-	2	5	1	13	-	-	-	-	-
Roi Et	22	-	-	1	-	1	4	2	-	8	-	-	-	-	-
Nakhon Sawan	12	1	-	-	5	7	3	1	1	17	1	-	-	-	-
Chaiyaphum	14	1	-	2	1	1	4	6	1	16	-	-	-	-	-
Ubon Ratchathani	8	2	1	2	6	3	3	3	2	20	2	-	-	-	-
Nakhon Ratchasima	24	-	-	-	1	1	1	2	1	6	-	-	-	-	-
Surin	10	2	2	2	2	7	3	2	-	20	-	-	-	-	-
Lopburi	11	-	2	5	9	2	-	-	1	19	-	-	-	-	-
Suphanburi	10	1	-	-	-	9	7	-	3	20	-	-	-	-	-
Prachinburi	17	-	2	6	-	2	-	2	1	13	-	-	-	-	-
Sap Muang	26	-	-	-	-	-	4	-	-	4	-	-	-	-	-
Kanchanaburi	22	-	-	-	-	-	2	6	-	8	-	-	-	-	-
Don Muang	12	1	1	3	2	2	4	5	-	18	-	-	-	-	-
Aranyaprathet	5	2	-	1	-	-	1	16	5	25	-	-	-	-	-
Pom Phrachunlachomklao	21	2	3	-	-	2	-	1	1	9	-	-	-	-	-
Chonburi	11	-	-	4	-	10	2	1	2	19	-	-	-	-	-
Ko Sichang	1	-	1	-	1	5	14	8	-	25	4	-	-	-	-
Sattahip	2	1	-	3	1	3	12	3	5	16	3	9	-	-	-
Chanthaburi	25	2	1	-	-	1	1	-	-	5	-	-	-	-	-
Hua Hin	11	-	-	-	-	1	8	9	1	19	-	-	-	-	-
Prachuap Khirikhan	16	-	-	-	-	1	4	9	-	14	-	-	-	-	-
Khlong Yai	4	10	9	-	-	-	1	6	-	26	-	-	-	-	-
Chumphon	27	-	-	-	-	2	1	-	-	3	-	-	-	-	-
Ranong	7	-	7	3	-	11	2	-	-	23	-	-	-	-	-
Ban Don	23	-	-	-	-	2	5	-	-	7	-	-	-	-	-
Nakhon Si Thammarat	24	1	-	-	-	2	3	-	-	6	-	-	-	-	-
Phuket	13	-	-	-	-	-	8	5	4	16	1	-	-	-	-
Trang	27	-	-	-	-	2	-	-	1	3	-	-	-	-	-
Songkhla	9	-	-	-	-	1	16	4	-	21	-	-	-	-	-
Narathiwat	12	-	1	-	-	-	17	-	-	18	-	-	-	-	-

สถานี Station	ลมผิวพื้น Surface Winds														
	ทิศลม Wind Direction									กำลังลมตามมาตราโบฟอร์ต Wind Force in Beaufort Scale					
	ทำการตรวจเวลา 1000 Observation at 1000									ทำการตรวจเวลา 1000 Observation at 1000					
	Calm	N	NE	E	SE	S	SW	W	NW	1—3	4	5—6	7	8—9	>9
Chiangrai	10	3	3	6	-	5	-	3	-	20	-	-	-	-	-
Pai	-	-	-	-	-	-	-	-	-	-	-	-	-	-	-
Mae Hongson	8	8	1	1	-	1	2	5	4	22	-	-	-	-	-
Chiangmai	11	4	-	2	3	5	5	-	-	19	-	-	-	-	-
Nan	1	2	-	6	9	10	-	1	1	29	-	-	-	-	-
Lampang	11	-	6	-	1	7	5	-	-	19	-	-	-	-	-
Phrae	-	5	2	-	-	12	8	1	2	30	-	-	-	-	-
Mae Sariang	17	5	-	2	-	5	1	-	-	13	-	-	-	-	-
Uttaradit	15	3	3	2	1	3	2	1	-	15	-	-	-	-	-
Loei	-	14	7	7	1	-	-	1	-	30	-	-	-	-	-
Nakhon Phanom	-	5	3	6	2	5	2	3	4	29	-	1	-	-	-
Udon Thani	3	5	6	1	2	6	1	3	3	23	3	1	-	-	-
Sakon Nakhon	9	2	6	2	2	2	1	4	2	21	-	-	-	-	-
Tak	7	5	-	4	-	6	-	7	1	23	-	-	-	-	-
Phitsanulok	6	2	-	2	5	12	-	2	1	24	-	-	-	-	-
Mae Sot	8	4	2	2	5	4	2	2	1	22	-	-	-	-	-
Mukdahan	1	3	4	3	4	5	5	3	2	28	1	-	-	-	-
Phetchabun	12	5	4	-	-	5	2	-	2	18	-	-	-	-	-
Khon Kaen	2	4	3	3	-	-	8	7	3	27	1	-	-	-	-
Roi Et	12	-	-	2	1	9	5	-	1	18	-	-	-	-	-
Nakhon Sawan	3	-	2	2	5	8	7	2	1	26	1	-	-	-	-
Chaiyaphum	1	1	3	2	1	2	9	10	1	27	2	-	-	-	-
Ubon Ratchathani	1	2	4	1	2	7	5	7	1	26	3	-	-	-	-
Nakhon Ratchasima	1	3	5	-	1	4	5	8	3	29	-	-	-	-	-
Surin	1	2	3	2	-	11	3	5	3	29	-	-	-	-	-
Lopburi	-	1	-	-	17	7	1	2	2	29	1	-	-	-	-
Suphanburi	-	1	5	-	1	6	11	4	2	30	-	-	-	-	-
Prachinburi	4	-	-	7	3	1	6	7	2	26	-	-	-	-	-
Sap Muang	12	1	2	-	-	-	12	3	-	18	-	-	-	-	-
Kanchanaburi	10	-	-	-	-	-	1	18	1	20	-	-	-	-	-
Don Muang	3	2	1	2	5	5	5	5	2	27	-	-	-	-	-
Aranyaprathet	-	1	-	-	1	-	8	16	4	30	-	-	-	-	-
Pom Phrachunlachomklao	7	2	-	2	2	8	6	1	2	22	-	1	-	-	-
Chonburi	-	-	1	2	-	12	7	4	4	28	2	-	-	-	-
Ko Sichang	1	1	-	-	-	3	11	14	-	26	3	-	-	-	-
Sattahip	3	-	-	-	2	5	11	7	2	14	10	3	-	-	-
Chanthaburi	12	1	1	-	3	7	4	1	1	18	-	-	-	-	-
Hua Hin	5	-	5	5	-	1	11	3	-	25	-	-	-	-	-
Prachuap Khirikhan	1	-	3	3	3	7	2	11	-	28	1	-	-	-	-
Khlong Yai	5	1	-	-	-	1	3	17	3	25	-	-	-	-	-
Chumphon	6	2	-	-	-	7	8	7	-	19	4	1	-	-	-
Ranong	3	-	2	2	-	14	8	1	-	27	-	-	-	-	-
Ban Don	4	-	-	-	-	6	18	2	-	26	-	-	-	-	-
Nakhon Si Thammarat	7	-	-	-	-	7	6	9	1	22	1	-	-	-	-
Phuket	8	2	-	-	1	-	9	8	2	18	4	-	-	-	-
Trang	16	2	-	1	-	1	5	4	1	9	5	-	-	-	-
Songkhla	-	1	1	-	1	1	11	15	-	16	12	2	-	-	-
Narathiwat	3	-	2	1	-	-	19	4	1	26	1	-	-	-	-

สถานี Station	ลมผิวพื้น Surface Winds														
	ทิศลม Wind Direction									กำลังลมตามมาตราโบฟอร์ต Wind Force in Beaufort Scale					
	ทำการตรวจเวลา 1300 Observation at 1300									ทำการตรวจเวลา 1300 Observation at 1300					
	Calm	N	NE	E	SE	S	SW	W	NW	1—3	4	5—6	7	8—9	> 9
Chiangrai	-	4	3	15	-	6	-	2	-	30	-	-	-	-	-
Pai	-	-	-	-	-	-	-	-	-	-	-	-	-	-	-
Mae Hongson	4	3	-	2	-	2	4	8	7	26	-	-	-	-	-
Chiangmai	5	2	2	-	7	13	1	-	-	25	-	-	-	-	-
Nan	-	1	1	3	10	8	4	3	-	30	-	-	-	-	-
Lampang	3	-	4	1	3	4	9	5	1	27	-	-	-	-	-
Phrae	-	2	3	-	5	19	1	-	-	30	-	-	-	-	-
Mae Sariang	14	4	-	1	-	8	2	-	1	16	-	-	-	-	-
Uttaradit	15	3	3	-	-	1	3	4	1	14	1	-	-	-	-
Loei	-	15	3	4	4	2	-	1	1	30	-	-	-	-	-
Nakhon Phanom	1	10	8	4	-	1	-	5	1	29	-	-	-	-	-
Udon Thani	1	7	7	-	1	6	2	2	4	23	4	2	-	-	-
Sakon Nakhon	9	5	4	4	1	1	2	2	2	21	-	-	-	-	-
Tak	3	1	-	7	1	7	-	10	1	23	3	1	-	-	-
Phitsanulok	2	2	3	2	5	9	2	4	1	28	-	-	-	-	-
Mae Sot	2	4	1	1	1	3	2	15	1	28	-	-	-	-	-
Mukdahan	-	2	8	3	2	2	6	4	3	30	-	-	-	-	-
Phetchabun	6	4	2	-	-	13	4	1	-	24	-	-	-	-	-
Khon Kaen	9	2	3	-	-	2	7	6	1	21	-	-	-	-	-
Roi Et	15	-	-	3	1	6	3	2	-	15	-	-	-	-	-
Nakhon Sawan	1	2	2	1	4	6	6	5	3	28	1	-	-	-	-
Chaiyaphum	1	-	6	1	3	4	10	5	-	26	3	-	-	-	-
Ubon Ratchathani	1	4	1	1	3	5	5	7	3	25	4	-	-	-	-
Nakhon Ratchasima	-	6	3	2	1	1	5	7	5	29	1	-	-	-	-
Surin	1	2	5	1	1	5	5	6	4	29	-	-	-	-	-
Lopburi	1	-	-	-	11	7	6	4	1	28	1	-	-	-	-
Suphanburi	1	-	3	1	-	7	9	4	5	29	-	-	-	-	-
Prachinburi	1	1	1	2	2	2	4	16	1	29	-	-	-	-	-
Sap Muang	4	5	3	-	-	1	8	8	1	23	3	-	-	-	-
Kanchanaburi	4	2	1	2	-	2	5	12	2	26	-	-	-	-	-
Don Muang	4	5	3	-	-	1	8	8	1	23	3	-	-	-	-
Aranyaprathet	-	-	1	2	-	-	5	16	6	30	-	-	-	-	-
Pom Phrachunlachomklao	-	3	1	-	-	14	8	2	2	26	3	1	-	-	-
Chonburi	1	-	-	-	1	7	11	8	2	22	6	1	-	-	-
Ko Sichang	-	-	-	-	-	2	8	19	1	26	4	-	-	-	-
Sattahip	-	-	-	-	-	3	18	4	5	17	8	5	-	-	-
Chanthaburi	3	1	1	-	5	11	6	2	1	26	1	-	-	-	-
Hua Hin	1	1	4	10	3	-	7	4	-	29	-	-	-	-	-
Prachuap Khirikhan	-	-	1	3	7	4	3	11	1	20	10	-	-	-	-
Khlong Yai	3	-	-	-	-	1	4	19	3	27	-	-	-	-	-
Chumphon	3	-	-	2	-	5	7	10	3	12	5	8	1	1	-
Ranong	1	-	-	-	-	8	10	11	-	24	5	-	-	-	-
Ban Don	7	2	-	-	-	4	12	4	1	22	1	-	-	-	-
Nakhon Si Thammarat	2	2	1	2	-	4	7	8	4	24	3	-	1	-	-
Phuket	1	-	-	1	1	1	18	6	2	22	7	-	-	-	-
Trang	5	2	-	-	-	1	4	15	3	11	10	4	-	-	-
Songkhla	-	1	4	2	1	-	4	17	1	10	14	5	1	-	-
Narathiwat	1	3	14	1	-	-	5	5	1	26	3	-	-	-	-

สถานี Station	ลมผิวพื้น Surface Winds														
	ทิศลม Wind Direction									กำลังลมตามมาตราโบฟอร์ต Wind Force in Beaufort Scale					
	ทำการตรวจเวลา 1600 Observation at 1600									ทำการตรวจเวลา 1600 Observation at 1600					
	Calm	N	NE	E	SE	S	SW	W	NW	1—3	4	5—6	7	8—9	> 9
Chiangrai	3	6	1	9	-	8	1	2	-	25	2	-	-	-	-
Pai	-	-	-	-	-	-	-	-	-	-	-	-	-	-	-
Mae Hongson	10	7	-	-	1	4	1	4	3	20	-	-	-	-	-
Chiangmai	6	5	3	-	7	5	3	1	-	24	-	-	-	-	-
Nan	-	1	2	5	9	11	1	1	-	30	-	-	-	-	-
Lampang	9	1	3	1	1	5	8	1	1	21	-	-	-	-	-
Phrae	-	5	-	3	1	15	4	-	2	30	-	-	-	-	-
Mae Sariang	15	4	-	1	1	6	2	1	-	15	-	-	-	-	-
Uttaradit	16	1	5	-	-	-	3	2	3	14	-	-	-	-	-
Loei	1	8	5	7	1	1	-	5	2	29	-	-	-	-	-
Nakhon Phanom	4	2	3	4	4	4	-	7	2	24	2	-	-	-	-
Udon Thani	3	4	8	1	-	6	4	2	2	23	4	-	-	-	-
Sakon Nakhon	14	2	5	3	-	2	2	2	-	15	1	-	-	-	-
Tak	3	2	-	4	-	10	-	10	1	24	2	1	-	-	-
Phitsanulok	3	-	2	1	3	12	2	4	3	27	-	-	-	-	-
Mae Sot	2	3	1	3	1	2	1	17	-	28	-	-	-	-	-
Mukdahan	2	4	4	4	4	1	4	5	2	27	-	1	-	-	-
Phetchabun	9	2	-	-	1	13	3	-	2	21	-	-	-	-	-
Khon Kaen	8	1	2	1	2	6	5	3	2	22	-	-	-	-	-
Roi Et	16	1	2	1	-	7	2	1	-	14	-	-	-	-	-
Nakhon Sawan	2	3	1	-	3	8	10	2	1	26	1	1	-	-	-
Chaiyaphum	1	1	2	6	1	4	6	5	4	27	2	-	-	-	-
Ubon Ratchathani	1	3	4	2	2	3	4	5	6	26	3	-	-	-	-
Nakhon Ratchasima	1	4	4	2	2	6	5	5	1	25	3	1	-	-	-
Surin	1	3	4	1	4	6	4	4	3	28	1	-	-	-	-
Lopburi	5	1	1	-	9	9	2	1	2	25	-	-	-	-	-
Suphanburi	2	2	1	4	1	2	13	2	3	28	-	-	-	-	-
Prachinburi	1	1	-	2	2	3	4	12	5	29	-	-	-	-	-
Sap Muang	3	1	7	1	2	-	9	7	-	24	3	-	-	-	-
Kanchanaburi	10	-	1	1	4	1	2	10	1	20	-	-	-	-	-
Don Muang	-	1	1	2	8	7	5	2	4	29	1	-	-	-	-
Aranyaprathet	-	2	1	-	1	2	8	11	5	30	-	-	-	-	-
Pom Phrachunlachomklao	4	1	1	-	1	14	6	2	1	24	2	-	-	-	-
Chonburi	-	-	-	3	-	14	8	4	1	28	2	-	-	-	-
Ko Sichang	-	1	-	-	-	3	11	15	-	26	4	-	-	-	-
Sattahip	1	-	-	-	-	7	13	6	3	17	7	4	1	-	-
Chanthaburi	11	1	-	-	1	7	9	1	-	19	-	-	-	-	-
Hua Hin	1	2	1	1	13	1	9	2	-	29	-	-	-	-	-
Prachuap Khirikhan	1	1	1	1	3	7	3	13	-	27	2	-	-	-	-
Khlong Yai	5	1	-	-	-	1	2	17	4	25	-	-	-	-	-
Chumphon	1	-	-	2	2	3	9	13	-	16	9	4	-	-	-
Ranong	2	-	-	1	-	3	13	11	-	25	2	1	-	-	-
Ban Don	10	1	-	1	-	4	9	5	-	20	-	-	-	-	-
Nakhon Si Thammarat	1	4	2	-	-	3	7	11	2	23	6	-	-	-	-
Phuket	3	-	-	-	-	2	20	4	1	22	5	-	-	-	-
Trang	3	-	-	1	1	4	6	13	2	15	9	3	-	-	-
Songkhla	-	2	1	2	-	1	8	16	-	2	17	9	1	1	-
Narathiwat	4	-	13	2	-	-	6	5	-	23	3	-	-	-	-

สถานี Station	จำนวนเมฆ Cloud Amount 0 — 8		ทรรศนวิสัย Visibility Km.		จำนวนฝนตก มม. Rainfall in mm.				จำนวนน้ำระเหย มม. Evaporation (piche) mm.		
	เวลา 0700	เวลา 1300	เวลา 0700	เวลา 1300	วันมีฝน Rainy day	จำนวนฝนตก Total Amount	มากที่สุดในวันหนึ่ง Heaviest in 24 hours จำนวน Amount	วันที่ Date	รวมทั้งเดือน Total for Month	มากที่สุดในวันหนึ่ง Greatest in one day	วันที่ Date
Chiangrai	7.0	6.2	7.9	12.1	19	208.2	50.6	6	37.9	1.7	4days
Pai	-	-	-	-	-	-	-	-	-	-	-
Mae Hongson	7.6	6.3	6.7	15.5	21	240.8	37.6	18	26.6	1.5	11
Chiangmai	7.2	6.6	13.1	13.6	20	293.6	118.4	7	48.7	2.6	10
Nan	7.5	6.7	6.8	14.3	20	234.4	54.0	17	36.4	2.7	24
Lampang	7.1	6.8	7.6	13.7	22	273.6	34.8	14	33.2	2.0	11
Phrae	7.4	6.6	7.1	10.0	21	234.2	45.5	18	50.5	3.0	4
Mae Sariang	7.3	6.4	4.9	13.9	24	249.9	70.6	27	31.6	1.7	27
Uttaradit	7.7	7.1	7.5	12.7	18	216.3	25.2	27	27.4	1.6	3days
Loei	7.8	6.0	4.6	11.9	23	162.9	28.8	27	31.6	1.8	10
Nakhon Phanom	7.2	6.8	9.1	11.4	27	318.9	48.9	15	42.1	2.7	9,18
Udon Thani	7.7	6.9	8.1	13.4	21	129.4	15.6	6,16	55.7	3.1	20,22
Sakon Nakhon	6.7	6.3	7.8	11.4	20	262.7	47.9	15	34.5	2.1	9
Tak	7.5	6.8	8.9	9.7	23	305.7	57.0	17	63.7	5.4	11
Phitsanulok	7.5	7.3	8.5	11.6	25	358.2	69.0	26	-	-	-
Mae Sot	7.0	6.8	8.0	15.0	21	151.7	35.1	23	29.7	2.0	15
Mukdahan	7.3	6.6	7.8	12.0	21	470.3	130.0	15	41.8	2.5	9
Phetchabun	7.7	6.7	7.2	9.9	22	367.3	142.8	23	29.7	1.9	30
Khon Kaen	7.1	6.7	7.9	10.4	21	275.4	43.9	15	58.3	3.5	3
Roi Et	7.1	6.8	10.7	12.3	17	580.7	230.6	22	38.6	2.2	21
Nakhon Sawan	7.2	6.7	8.9	12.7	22	436.9	121.2	23	47.5	2.7	13
Chaiyaphum	6.8	6.4	8.3	9.0	23	317.5	98.2	23	63.3	3.5	4,20
Ubon Ratchathani	7.2	6.9	10.6	13.8	19	284.9	63.8	15	83.3	4.4	11
Nakhon Ratchasima	7.1	6.4	8.7	10.0	24	257.5	53.0	23	41.6	2.3	4
Surin	6.9	7.1	9.1	12.0	18	162.2	21.6	16	56.6	4.9	5
Lopburi	7.2	6.6	6.8	11.3	20	319.4	66.2	23	48.2	3.0	4
Suphanburi	6.7	6.5	7.7	12.3	14	266.6	120.0	14	53.2	3.0	18
Prachinburi	7.2	7.1	10.0	13.4	18	279.7	69.5	29	43.4	2.6	27
Sap Muang	5.9	6.7	3.1	12.8	18	240.0	65.7	29	46.5	2.8	20
Kanchanaburi	7.0	6.6	7.8	11.9	18	202.7	50.3	29	61.2	3.5	27
Don Muang	7.4	7.0	15.1	18.1	19	221.1	124.1	29	-	-	-
Aranyaprathet	7.4	7.2	11.5	13.4	19	325.7	78.6	29	43.7	2.8	3
Pom Phrachunlachomklao	7.4	6.8	14.4	23.4	14	295.6	67.8	29	82.7	4.9	3
Chonburi	6.4	6.7	7.9	8.3	17	232.4	70.1	29	44.2	3.5	3
Ko Sichang	6.5	6.7	10.4	9.9	18	220.3	43.7	26	37.7	2.1	19
Sattahip	7.3	6.9	13.7	16.1	20	194.4	32.7	28	55.7	2.8	19,20
Chanthaburi	6.9	7.0	6.3	7.3	24	569.1	170.3	29	35.2	2.3	5
Hua Hin	7.3	6.7	10.4	11.7	16	99.8	37.6	13	67.6	4.1	21
Prachuap Khirikhan	6.7	6.2	7.7	9.7	12	116.1	31.1	24	52.3	2.7	21
Khlong Yai	7.0	7.0	5.2	5.9	25	107.3	179.8	30	30.0	2.0	21
Chumphon	7.0	6.9	7.7	15.0	21	174.6	52.7	10	49.2	3.0	21
Ranong	7.5	7.1	6.2	8.7	28	719.6	86.8	30	36.7	2.7	21
Ban Don	6.2	6.6	8.8	9.6	18	201.3	42.1	25	57.8	4.5	21
Nakhon Si Thammarat	6.0	6.8	6.9	9.2	11	80.6	16.4	5	-	-	-
Phuket	7.2	7.0	8.2	12.4	23	481.7	145.0	6	64.4	4.5	22
Trang	6.2	6.8	4.8	9.7	18	452.2	84.0	3	37.2	2.5	22
Songkhla	7.4	7.2	13.0	13.7	8	80.0	39.5	4	98.3	6.2	24
Narathiwat	6.1	6.4	10.4	12.4	14	123.6	27.5	10	-	-	-

สถานี Station	ทรรศนวิสัย Visibility									
	Number of Observations									
	<0.05 Km.	0.05—0.1Km.	0.2—0.5Km.	0.6—1.0Km.	2—4 Km.	5—10 Km.	11—20 Km.	21—30 Km.	31—50 Km.	> 50 Km.
Chiangrai *	-	-	-	-	36	142	62	-	-	-
Pai	-	-	-	-	-	-	-	-	-	-
Mae Hongson *	-	-	1	1	11	74	153	-	-	-
Chiangmai *	-	-	-	-	2	55	183	-	-	-
Nan +	-	-	-	-	11	102	67	-	-	-
Lampang +	-	-	2	4	7	69	98	-	-	-
Phrae	-	-	-	-	14	102	34	-	-	-
Mae Sariang +	-	-	-	15	44	70	51	-	-	-
Uttaradit +	-	-	-	-	38	75	67	-	-	-
Loei +	-	3	3	1	21	101	51	-	-	-
Nakhon Phanom	-	-	1	-	17	34	98	-	-	-
Udon Thani *	-	-	-	4	11	154	71	-	-	-
Sakon Nakhon +	-	-	-	9	23	83	65	-	-	-
Tak +	-	-	-	1	11	109	59	-	-	-
Phitsanulok *	-	-	2	3	4	161	70	-	-	-
Mae Sot +	-	-	-	4	11	45	120	-	-	-
Mukdahan +	-	-	2	17	5	112	44	-	-	-
Phetchabun	-	-	1	-	1	131	17	-	-	-
Khon Kaen *	-	-	-	1	14	196	29	-	-	-
Roi Et +	-	-	1	4	18	46	111	-	-	-
Nakhon Sawan +	-	-	3	4	9	81	82	1	-	-
Chaiyaphum	-	-	-	-	19	101	30	-	-	-
Ubon Ratchathani *	-	-	3	4	29	71	133	-	-	-
Nakhon Ratchasima *	-	-	1	-	12	210	17	-	-	-
Surin +	-	-	-	1	10	88	81	-	-	-
Lopburi +	-	-	1	6	16	111	46	-	-	-
Suphanburi	-	-	-	-	11	80	59	-	-	-
Prachinburi	-	-	-	2	8	38	102	-	-	-
Sap Muang	-	3	12	8	25	37	65	-	-	-
Kanchanaburi +	-	-	-	-	16	76	88	-	-	-
Don Muang *	-	-	-	-	3	15	202	20	-	-
Aranyaprathet +	1	-	-	-	7	43	129	-	-	-
Pom Phrachunlachomklao	-	-	-	-	-	5	109	28	8	-
Chonburi +	-	-	1	11	8	160	-	-	-	-
Ko Sichang	-	-	-	-	15	32	103	-	-	-
Sattahip *	-	-	-	-	7	35	198	-	-	-
Chanthaburi *	-	-	6	6	24	203	1	-	-	-
Hua Hin +	-	-	-	-	3	103	74	-	-	-
Prachuap Khirikhan +	-	-	-	2	10	129	39	-	-	-
Khlong Yai +	-	-	13	21	49	97	-	-	-	-
Chumphon +	-	-	1	1	6	85	87	-	-	-
Ranong +	-	-	-	21	27	100	32	-	-	-
Ban Don *	-	-	2	1	5	208	24	-	-	-
Nakhon Si Thammarat	-	-	-	-	3	137	10	-	-	-
Phuket	-	-	-	3	11	46	90	-	-	-
Trang +	-	-	3	18	31	80	48	-	-	-
Songkhla *	-	-	-	-	3	23	214	-	-	-
Narathiwat +	-	-	-	1	9	95	75	-	-	-

* Observation for 8 times per day.

\+ Observation for 6 times per day.

Other stations 5 times per day.

สถานี Station	จำนวนวันที่มี Number of days with						
	○	◑	◐	●	⌒	≡	=
Chiangrai	0	0	22	8	22	2	0
Pai	-	-	-	-	-	-	-
Mae Hongson	0	0	25	5	15	3	0
Chiangmai	0	0	22	8	0	0	1
Nan	0	0	23	7	15	4	12
Lampang	0	0	24	6	18	2	3
Phrae	0	0	21	9	21	0	1
Mae Sariang	0	0	19	11	30	0	0
Uttaradit	0	0	16	14	26	0	5
Loei	0	0	23	7	6	7	12
Nakhon Phanom	0	0	21	10	1	1	0
Udon Thani	0	0	19	11	21	1	0
Sakon Nakhon	0	2	18	10	1	1	0
Tak	0	0	17	13	0	1	0
Phitsanulok	0	0	13	17	18	0	1
Mae Sot	0	0	22	8	0	4	6
Mukdahan	0	1	19	10	23	2	0
Phetchabun	0	0	15	15	22	1	0
Khon Kaen	0	0	20	10	0	0	0
Roi Et	0	0	19	11	3	0	3
Nakhon Sawan	0	0	18	12	11	0	0
Chaiyaphum	0	0	21	9	0	0	0
Ubon Ratchathani	0	1	15	14	4	1	3
Nakhon Ratchasima	0	0	21	9	30	1	0
Surin	0	0	18	12	17	0	0
Lopburi	0	0	19	11	10	0	10
Suphanburi	0	1	16	13	30	0	0
Prachinburi	0	0	16	14	30	0	0
Sap Muang	0	1	19	10	17	13	13
Kanchanaburi	0	0	20	10	18	0	18
Don Muang	0	0	20	10	17	0	4
Aranyaprathet	0	0	15	15	0	1	2
Pom Phrachunlachomklao	0	0	21	9	0	0	0
Chonburi	0	0	18	12	26	0	5
Ko Sichang	0	1	15	14	0	0	0
Sathahip	0	0	17	13	17	0	0
Chanthaburi	0	0	17	13	9	0	13
Hua Hin	0	1	17	12	2	0	0
Prachuap Khirikhan	0	2	18	10	4	0	10
Khlong Yai	0	0	11	19	3	3	0
Chumphon	0	0	19	11	21	1	11
Ranong	0	0	13	17	9	0	7
Ban Don	0	1	22	7	3	2	3
Nakhon Si Thammarat	0	1	26	3	5	0	20
Phuket	0	0	12	18	9	0	4
Trang	0	0	18	12	8	7	16
Songkhla	0	0	18	12	5	8	0
Narathiwat	0	0	27	3	5	0	0

สถานี Station	จำนวนวันที่มี Number of days with					
	∞	Δ	↘	(R)	R	V
Chiangrai	0	0	21	12	3	0
Pai	-	-	-	-	-	-
Mae Hongson	0	0	24	10	6	0
Chiangmai	0	0	16	6	15	0
Nan	0	0	17	1	13	0
Lampang	0	0	24	12	10	0
Phrae	0	0	29	12	10	0
Mae Sariang	0	0	19	3	2	0
Uttaradit	0	0	22	3	8	0
Loei	0	0	23	7	2	0
Nakh on Phanom	0	0	9	6	8	0
Udon Thani	0	0	23	0	8	0
Sakon Nakhon	0	0	20	3	7	0
Tak	0	0	22	6	10	0
Phitsanulok	0	0	23	4	14	0
Mae Sot	0	0	16	5	3	0
Mukdahan	0	0	22	15	5	0
Phetchabun	0	0	30	0	12	0
Khon Kaen	0	0	23	5	12	0
Roi Et	0	0	23	0	10	0
Nakhon Sawan	0	0	20	3	10	0
Chaiyaphum	0	0	20	12	9	0
Ubon Ratchathani	0	0	24	2	9	0
Nakhon Ratchasima	0	0	17	3	8	0
Surin	0	0	22	10	8	0
Lopburi	0	0	25	4	12	0
Suphanburi	0	0	27	3	2	0
Prachinburi	0	0	30	4	9	0
Sap Muang	0	0	21	11	14	0
Kanchanaburi	0	0	22	3	7	0
Don Muang	0	0	25	5	4	0
Aranyaprathet	0	0	10	0	12	0
Pom Phrachunlachomklao	0	0	21	0	19	0
Chonburi	0	0	22	4	13	0
Ko Sichang	0	0	22	9	20	0
Sattahip	0	0	14	9	2	0
Chanthaburi	0	0	15	2	13	0
Hua Hin	0	0	15	3	4	0
Prachuap Khirikhan	0	0	12	6	1	0
Khlong Yai	0	0	12	4	13	0
Chumphon	0	0	15	2	9	0
Ranong	0	0	6	3	3	0
Ban Don	0	0	12	8	7	0
Nakhon Si Thammarat	1	0	3	6	2	0
Phuket	0	0	1	0	0	0
Trang	0	0	7	2	5	0
Songkhla	0	0	18	3	3	0
Narathiwat	0	0	20	1	10	0

รายงานฝนตกของบางสถานี ประจำเดือน กันยายน ๒๕๐๗

Rainfall Report of some selected stations for month of September 1964

สถานีตรวจน้ำฝน Rainfall Station	จำนวนฝนตก Amount			ต่างจากปรกติ Departure
	วันฝนตก Rainy days	๒๕๐๗ 1964	๒๕๐๖ 1963	mm.
ภาคเหนือ Northern Part				
1. Chiangrai *	19	208.2	195.0	- 102.2
2. Mae Hongson *	21	240.8	...	+ 9.7
3. Mae Sariang *	24	249.9	222.4	+ 38.2
4. Chiangmai *	20	293.6	127.0	+ 1.3
5. Nan *	20	234.4	283.8	+ 17.7
6. Lamphun	-	-	...	-
7. Lampang *	22	273.6	193.1	+ 70.5
8. Phrae *	21	234.2	158.1	+ 7.0
9. Uttaradit *	18	216.3	324.0	- 117.0
ภาคตะวันออกเฉียงเหนือ Northeastern Part				
1. Nong Khai	17	251.7	238.0	- 50.5
2. Loei *	23	162.9	192.7	- 61.0
3. Udon Thani *	21	129.4	287.6	- 134.7
4. Sakon Nakhon *	20	262.7	185.2	+ 7.0
5. Khon Kaen *	21	275.4	201.3	+ 1.7
6. Maha Sarakham	12	252.3	296.5	+ 3.1
7. Roi Et *	17	580.7	122.4	+ 331.5
8. Mukdahan *	21	470.3	125.3	+ 179.7
9. Chaiyaphum *	23	317.5	243.7	+ 60.3
10. Ubon Ratchathani *	19	284.9	269.5	- 25.1
11. Sisaket	14	392.5	312.8	+ 99.0
12. Buriram	7	294.2	143.4	+ 15.0
13. Nakhon Phanom *	27	318.9	367.8	- 39.2
14. Surin *	18	162.2	368.6	- 106.6
15. Nakhon Ratchasima *	24	257.5	181.0	+ 22.1
ภาคกลาง Central Part				
1. Sukho Thai	16	307.3	251.2	+ 3.9
2. Tak *	23	305.7	438.7	+ 89.8
3. Mae Sot *	21	151.7	391.3	- 47.2
4. Phitsanulok *	25	358.2	195.3	+ 85.8
5 Kamphaeng Phet	12	293.9	213.9	+ 86.5
6. Phichit	14	538.2	182.7	+ 248.4
7. Nakhon Sawan *	22	436.9	251.0	+ 164.7
8. Phetchabun *	22	367.3	284.7	+ 89.4
9. Uthai Thani	12	349.9	285.3	+ 78.7
10. Chainat	...	...	292.1	...
11. Singburi	7	328.5	364.5	+ 63.7
12. Lopburi *	20	319.4	360.3	+ 59.9
13. Ang Thong	11	237.8	332.0	- 24.4
14. Saraburi	7	239.6	268.5	- 40.5
15. Suphanburi *	14	266.6	279.1	- 8.3
16. Ayutthaya	11	251.8	182.9	- 25.8
17. Nakhon Nayok	12	195.3	385.7	- 274.7
18. Pathum Thani	12	262.9	483.3	- 39.2

รายงานฝนตกของบางสถานี ประจำเดือน กันยายน ๒๕๐๗

Rainfall Report of some selected stations for month of september 1964

สถานีตรวจน้ำฝน Rainfall Station	จำนวนฝนตก Amount			ต่างจากปรกติ Departure
	วันฝนตก Rainy days	๒๕๐๗ 1964	๒๕๐๖ 1963	mm.
19. Kanchanaburi *	18	202.7	294.8	+ 10.5
20. Nonthaburi	8	275.6	434.1	- 29.3
21. Nakhon Pathom	1	55.0	115.0	- 201.6
22. Don Muang *	19	221.1	467.3	- 75.8
23. Thonburi	...	...	244.6	...
24. Bangkok *	24	402.5	386.3	+ 97.8
25. Samut Prakan	9	202.3	389.7	- 107.8
26. Samut Sakhon	12	207.3	423.3	- 68.3
27. Samut Songkhram	12	118.3	193.0	- 117.6
ภาคตะวันออก Eastern Part				
1. Prachinburi *	18	279.7	408.0	- 108.4
2. Aranyaprathet *	19	325.7	267.6	+ 56.4
3. Chachoengsao	11	284.8	413.9	+ 5.2
4. Chonburi *	17	232.4	657.9	- 60.3
5. Sattahip *	20	194.4	269.7	- 30.7
6. Rayong	7	149.6	...	- 71.0
7. Chanthaburi *	24	569.1	599.6	+ 42.4
8. Trat	23	643.7	534.0	+ 58.1
9. Khlong Yai *	25	1073.1	736.6	+ 321.7
ภาคใต้ Southern Part				
1. Ratburi	8	179.9	433.2	- 33.3
2. Phetburi	7	229.7	283.7	+ 32.4
3 Hua Hin *	16	99.8	142.2	- 37.1
4. Prachuap Khirikhan *	12	116.1	172.5	+ 1.1
5. Chumphon *	21	174.6	209.5	+ 3.1
6. Ranong *	28	719.6	841.4	- 235.7
7. Ban Don *	18	201.3	218.6	+ 4.7
8. Phang — nga	13	487.6	409.7	+ 44.6
9. Nakhon Si Thammarat *	11	80.6	254.7	- 67.3
10. Krabi	4	212.0	583.0	- 111.2
11. Phuket *	23	481.7	479.5	+ 154.4
12. Phatthalung	6	64.2	173.5	- 37.5
13. Trang *	18	452.2	437.6	+ 170.0
14. Songkhla *	8	80.0	141.0	- 22.9
15. Pattani	5	20.1	52.6	- 68.4
16. Satun	15	403.2	754.5	+ 86.4
17. Yala	2	66.6	...	- 75.1
18. Narathiwat *	14	123.6	225.9	- 57.6

* ผลการตรวจของสถานีตรวจอากาศกรมอุตุนิยมวิทยา
Data from Meteorological Department

— ไม่มีฝนตก **No Rainfall**

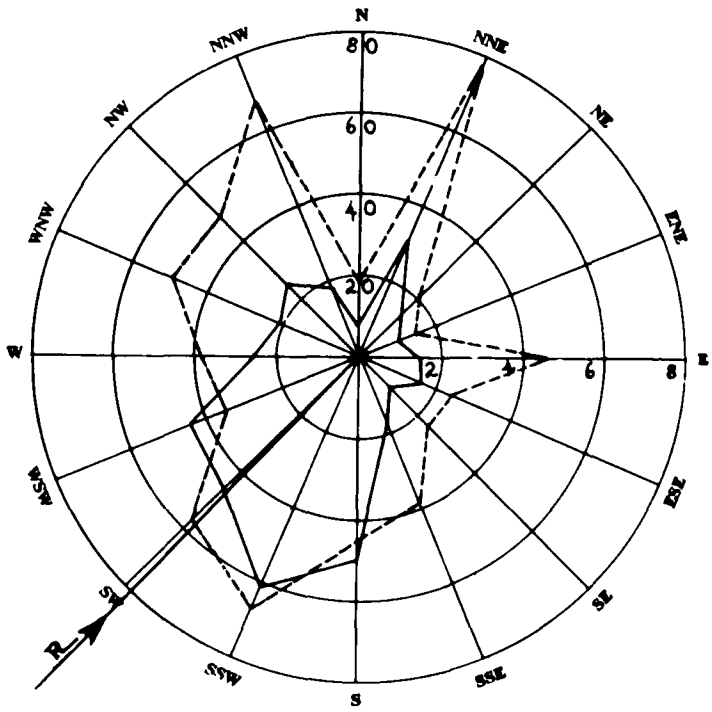

ผลสรุปการตรวจลมรายชั่วโมงของสถานี กรุงเทพ ฯ

Wind—Rose of Bangkok

กันยายน ๑๙๖๔ ทิศร่วม (Resultant Direction) S 43° 57' W September 1964

ทิศ Direction		N	NNE	NE	ENE	E	ESE	SE	SSE	S	SSW	SW	WSW	W	WNW	NW	NNW	Calm
ความถี่ Frequency	ชม. Hrs	7	31	14	10	16	16	10	17	51	61	47	45	26	21	25	18	305
	%	1.0	4.3	1.9	1.4	2.2	2.2	1.4	2.4	7.1	8.5	6.5	6.3	3.6	2.9	3.5	2.5	42.4
ความเร็วรวม Distance Travelled	กม./ชม. Km.hr.	12.8	235.2	29.6	13.6	74.4	39.2	24.0	66.4	236.0	402.2	274.4	158.4	102.4	104.0	121.6	123.2	-
ความเร็วเฉลี่ย Mean Velocity	กม./ชม. Km.hr.	1.8	7.6	2.1	1.4	4.7	2.5	2.4	3.9	4.6	6.6	5.8	3.5	3.9	5.0	4.9	6.8	-

——— เส้นความถี่ของลมในทิศต่าง ๆ เป็นจำนวนชั่วโมง

- - - - - ความเร็วลมเฉลี่ยเป็น กม./ชม. ในทิศต่าง ๆ

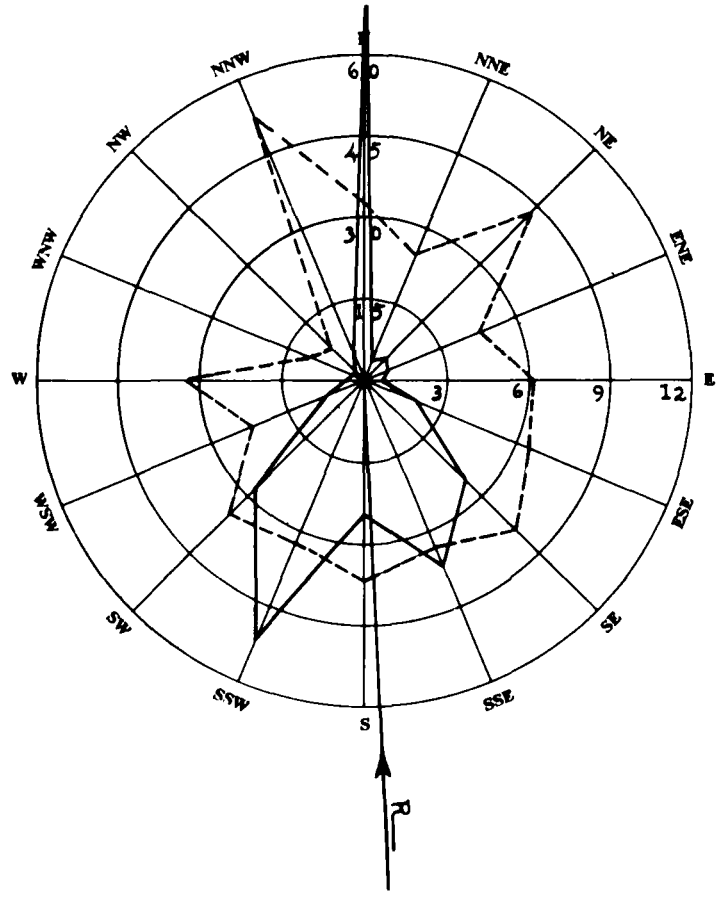

ผลสรุปการตรวจลมรายชั่วโมงของสถานี เชียงใหม่

Wind—Rose of Chiangmai

ทิศร่วม (Resultant Direction) S 1° 43' E

September 1964

ทิศ Direction		N	NNE	NE	ENE	E	ESE	SE	SSE	S	SSW	SW	WSW	W	WNW	NW	NNW	Calm
ความถี่ Frequency	ชม. Hrs.	77	2	5	4	3	10	26	38	25	52	29	6	2	1	1	5	434
	%	10.7	0.3	0.7	0.6	0.4	1.3	3.6	5.3	3.5	7.2	4.0	0.8	0.3	0.1	0.1	0.7	60.3
ความเร็วรวม Distance Travelled	กม./ชม. Km.hr.	502.0	9.5	43.0	18.0	18.1	66.0	203.7	257.4	189.8	341.7	205.0	26.1	12.5	2.0	1.5	51.7	-
ความเร็วเฉลี่ย Mean Velocity	กม./ชม. Km.hr.	6.5	4.8	8.6	4.5	6.0	6.6	7.8	6.8	7.6	6.6	7.1	4.4	6.3	2.0	1.5	10.3	-

——— เส้นความถี่ของลมในทิศต่าง ๆ เป็นจำนวนชั่วโมง

- - - - - ความเร็วลมเฉลี่ยเป็น กม./ชม. ในทิศต่าง ๆ

บัญชีแสดงรายการที่ตั้งสถานีตรวจอากาศชายทะเล

List of Coastal Meteorological Stations with their Geographical Position.

Station	ตำบลที่ตั้งของสถานี Geographical Positions						สูงจากระดับทะเลเป็นเมตร Altitude in m.	หมายเหตุ Remarks
	แลต. Lat. N. °	'	"	ลอง. Long. E. °	'	"		
San Don	13	26	31	100	36	16	19.0	
Hin Sampayue	13	33	55	100	48	07	11.3	
Ko Phai	12	55	51	100	40	25	144.0	
Rayong	12	39	37	101	16	26	18.5	
Ko Chuang	12	30	56	100	57	33	150.0	
Laem Sing	12	28	07	102	03	43	82.4	
Laem Ngop	12	10	10	102	23	46	11.0	
Lang Suan	09	56	32	99	09	45	14.0	
Ko Prap	09	13	20	99	15	25	78.0	
Ko Tapao Noi	07	49	49	98	25	37	55.0	
Laem Ta Chi	06	57	00	101	17	36	29.4	

สรุปผลการตรวจอุตุนิยมวิทยาของสถานีตรวจอากาศชายทะเล ประจำเดือน กันยายน ๒๕๐๗

Monthly Summary of Meteorological Observations for Coastal Stations for Month of September 1964

Coastal Station	เมฆ / Clouds				
	จำนวนวันที่มี / Number of days with				
	Clear	Partly cloudy (1—4 oktas)	Cloudy (5—7 oktas)	Overcast (8 oktas)	Mean cloudiness (0—8 oktas)
San Don	-	-	-	-	-
Hin Sampayue	-	2	25	3	6.6
Ko Phai	-	1	24	5	6.8
Rayong	-	-	23	7	7.2
Ko Chuang	-	-	28	2	6.6
Laem Sing	-	5	23	2	6.2
Laem Ngop	-	3	25	2	6.7
Lang Suan	-	11	19	-	5.2
Ko Prap	-	1	27	2	6.7
Ko Tapao Noi	-	1	20	9	7.1
Laem Ta Chi	-	-	29	1	6.9

สรุปผลการตรวจอุตุนิยมวิทยาของสถานีตรวจอากาศชายทะเล ประจำเดือน กันยายน ๒๕๐๗

Monthly Summary of Meteorological Observations for Coastal Stations for Month of September 1964

Station	ทรรศนวิสัย Visibility										จำนวนวันที่มี Number of days with		
	จำนวนครั้งที่มีการตรวจ Number of Observation												
	<0.05 Km.	0.05—0.1 Km.	0.2—0.5 Km.	0.6—1 Km.	2—4 Km.	5—10 Km.	11—20 Km.	21—30 Km.	31—50 Km.	> 50 Km.	Thunder—storm	Lightning	Fog
San Don	-	-	-	-	-	-	-	-	-	-	-	-	-
Hin Sampayue	-	-	-	-	-	21	99	-	-	-	8	13	-
Ko Phai	-	-	-	-	-	9	111	-	-	-	3	7	-
Rayong	-	-	-	-	-	5	115	-	-	-	11	2	-
Ko Chuang	-	-	-	-	-	21	99	-	-	-	-	20	-
Laem Sing	-	-	-	-	2	22	95	1	-	-	7	10	-
Laem Ngop	-	-	-	-	22	48	50	-	-	-	15	14	-
Lang Suan	-	-	-	-	-	22	98	-	-	-	-	-	-
Ko Prap	-	-	-	-	120	-	-	-	-	-	-	-	-
Ko Tapao Noi	-	-	-	-	-	105	15	-	-	-	-	4	-
Laem Ta Chi	-	-	-	-	-	-	120	-	-	-	3	20	-

Note :— Each of stations observed 4 times per day.

สรุปผลการตรวจอุตุนิยมวิทยาของสถานีตรวจอากาศชายทะเล ประจำเดือน กันยายน ๒๕๐๗

Monthly Summary of Meteorological Observations for Coastal Stations for Month of September 1964

Station	ลักษณะทะเลและคลื่นใต้น้ำ State of sea and swell								
	จำนวนวันที่มี Number of days with								
	Calm 0—0.1 m.	Smooth 0.1—0.5 m.	Slight 0.5—1.25 m.	Moderate 1.25—2.5 m.	Rough 2.5—4 m.	Very rough 4—6 m.	High 6—9 m.	Very high 9—14 m.	Swell
San Don	-	-	-	-	-	-	-	-	-
Hin Sampayue	19	8	3	-	-	-	-	-	30
Ko Phai	-	7	9	14	-	-	-	-	25
Rayong	1	7	12	8	2	-	-	-	20
Ko Chuang	14	10	5	1	-	-	-	-	27
Laem Sing	12	12	5	1	-	-	-	-	30
Laem Ngop	12	9	5	2	1	1	-	-	5
Lang Suan	21	7	2	-	-	-	-	-	30
Ko Prap	27	3	-	-	-	-	-	-	30
Ko Tapao Noi	30	-	-	-	-	-	-	-	24
Laem Ta Chi	1	12	12	4	1	-	-	-	29

กรมอุตุนิยมวิทยา

สำนักนายกรัฐมนตรี

รายงานอุตุนิยมวิทยาประจำเดือน

ปีที่ ๒๙ ฉบับที่ ๑๐

ตุลาคม ๒๕๐๗

METEOROLOGICAL DEPARTMENT

OFFICE OF THE PRIME MINISTER

MONTHLY METEOROLOGICAL BULLETIN

Vol. 29 Part 10

October 1964

พลเรือโท สนิธ เวสารัชปนันท์

อธิบดี

Sanit Vesa-rajananda

Vice Admiral, Director General

LIBRARY

E. S. S. A.

กรมอุตุนิยมวิทยา

สำนักนายกรัฐมนตรี

รายงานอุตุนิยมวิทยาประจำเดือน

ปีที่ ๒๙ ฉบับที่ ๑๐

ตุลาคม ๒๕๐๗

METEOROLOGICAL DEPARTMENT

OFFICE OF THE PRIME MINISTER

MONTHLY METEOROLOGICAL BULLETIN

Vol. 29 Part **10**

October 1964

พลเรือโท สนิธ เวสารัชชนันท์

อธิบดี

Sanit Vesa-rajananda

Vice Admiral, Director General

Publication of this report was supported by the Research and Development Field Unit Thailand, Advanced Research Projects Agency, Office of the Secretary of Defense, United States Government

สารบาญ

INDEX

หน้า
Page

คำนำ
Introduction ... ... ก *A*

บัญชีแสดงรายการที่ตั้งสถานีตรวจอากาศ
List of Meteorological Stations with their Geographical Positions 1

ลมฟ้าอากาศ
A Summary 2

รายงานผลการตรวจรายชั่วโมงประจำเดือนของสถานีกลางกรุงเทพ ฯ สำหรับ
Hourly values for Central Stations, Bangkok of

ความกดอากาศ *Pressure*

ความชื้นสัมพันธ์ *Relative Humidity*

อุณหภูมิ *Temperature*

ลม *Surface wind*

ฝน *Rainfall* 4

รายงานผลการตรวจเฉพาะเวลา 0700 1000 1300 1600
Observation at fixed hours of

ทรรศนวิสัย *Visibility*

จำนวนเมฆ *Amount of Clouds*

ชนิดของเมฆ *Form of Clouds* 10

รายงานค่าเฉลี่ยประจำวันและประจำเดือนของผลการตรวจอุตุนิยมวิทยาต่าง ๆ และสรุป
ผลการตรวจประจำเดือนของสถานีกลางกรุงเทพ ฯ
Daily and Monthly values of Meteorological Elements and Monthly Summary of Central Stations, Bangkok 11

สรุปผลการตรวจอุตุนิยมวิทยาประจำเดือนของบางสถานี
Summary of Observations of some selected Stations 14

รายงานฝนประจำเดือน
Monthly Rainfall report 27

สรุปผลการตรวจลมประจำเดือนของสถานีกลางกรุงเทพ ฯ
Wind - rose of Central Stations, Bangkok 29

สรุปผลการตรวจลมประจำเดือนของสถานีสัตหีบ
Wind - rose of Sattahip 30

สรุปผลการตรวจอุตุนิยมวิทยาของสถานีชายทะเล
Summary of Meteorological Observations for Coastal Stations 31

คำนำ

PREFACE

1. สถานีตรวจอากาศกลางกรุงเทพ ฯ แห่งกองสถานีตรวจอากาศ กรมอุตุนิยมวิทยา ตั้งอยู่ที่ถนนสุขุมวิท จังหวัดพระนคร ในแลต. 13° 44' น. ลอง. 100° 30' อ. สูงของบาโรเมตรจากระดับทะเล 16.37 เมตร เวลาที่ใช้ในการตรวจอุตุนิยมวิทยาใช้เวลากรุงเทพ ฯ และมีการตรวจอุตุนิยมวิทยาทุกชั่วโมง สำหรับสถานีอื่น ๆ ได้มีรายการแจ้งอยู่ในตารางแล้วและส่วนมากทำการตรวจวันละ 8 เวลาเท่านั้น

The Central Meteorological Station in Bangkok is situated at Lat. 13° 44' N., Long. 100° 30' E., height of barometer 16.37 metres above Mean Sea-level. For all readings local standard time is used (105 th. degree M. E. G.) and hourly observations are maintained. For other stations generally eight observations are made at 3 hour intervals from 0100 to 2200.

2. ความกดอากาศได้แก้อุณหภูมิ แลตติจูด และระดับทะเลแล้ว
Barometric readings are corrected for temperature, latitude and Mean Sea-level.

3. ทิศและความเร็วลมเป็นรายชั่วโมง ตรวจโดยเครื่องวัดลมชนิดอัตโนมัติแบบไดนส์
Hourly directions and velocities of the wind are taken from the record sheets of the Dines Pressure Tube Anemograph.

4. เธอร์โมเมตรทุกชนิดได้ติดตั้งไว้ในเรือนเธอร์โมเมตรแบบสเตเวนสัน
All thermometers are installed in Stevenson screen.

5. เครื่องหมายลมฟ้าอากาศและปรากฏการณ์บางอย่างทางอุตุนิยมวิทยา ในช่องหมายเหตุลมฟ้าอากาศใช้แบบสากล มีความหมายดังต่อไปนี้ :-
International Symbols are used in registering the state of weather and other meteorological phenomena.

○ ท้องฟ้าไม่มีเมฆ **Clear**

◑ ท้องฟ้ามีเมฆบางส่วน **Partly cloudy**

◐ ท้องฟ้ามีเมฆมาก **Cloudy**

● ท้องฟ้ามีเมฆเต็ม **Overcast**

∞ ฟ้าหรัวแห้ง ทรรศนวิสัยเกินกว่า 1000 เมตร **Haze**

↯ ฟ้าแลบในระยะไกล **Lightning**

= ฟ้าหรัวชื้น (หมอกบาง) ทรรศนวิสัยตั้งแต่ 1000 เมตร ถึง 2000 เมตร **Mist**

≡ หมอก ทรรศนวิสัยต่ำกว่า 1000 เมตร **Fog**

∀ พายุฝน **Squall**

⊙ ฝนละออง **Drizzle**

◉ ฝน **Rain**

⊕ ฝนผ่าน **Shower**

⊕ ฝนผ่านหรือฝนที่มีลูกเห็บเล็กน้อยหรือปานกลาง **Shower with slight or moderate hail**

ᖴ พายุฟ้าคะนอง **Thunderstorm**

ᖴ พายุฟ้าคะนองอย่างอ่อนมีฝน **Slight thunderstorm**

ᖴ พายุฟ้าคะนองอย่างอ่อนมีลูกเห็บ **Slight thunderstorm with hail**

ᖴ พายุฟ้าคะนองอย่างปานกลางมีฝน **Moderate thunderstorm**

ᖴ พายุฟ้าคะนองอย่างปานกลางมีลูกเห็บ **Moderate thunderstorm with hail**

ᖴ พายุฟ้าคะนองอย่างแรงมีฝน **Heavy thunderstorm**

ᖴ พายุฟ้าคะนองอย่างแรงมีลูกเห็บ **Heavy thunderstorm with hail**

(ᖴ) พายุฟ้าคะนองไม่ผ่านสถานี **Distant thunderstorm**

⊕ อาทิตย์ทรงกลด **Solar halo**

ᗡ จันทร์ทรงกลด **Luna corona**

△ ลูกเห็บ **Hail**

⌒ น้ำค้าง **Dew**

กรมอุตุนิยมวิทยา
สำนักนายกรัฐมนตรี
พลเรือโท สนิท เวสารัชชนันท์
อธิบดี

Meteorological Department
Office of the Prime Minister
Sanit Vesa-rajananda
Vice Admiral, Director-General

บัญชีแสดงรายการที่ตั้งสถานีตรวจอากาศ

List of Meteorological Stations with their Geographical Positions

สถานี Station	ตำบลที่ตั้งสถานี Geographical Positions				
	แลต. Lat. °	น. N. '	ลอง. Long. °	อ. E. '	สูงเป็นเมตร Alt. in m.
Chiangrai	19	55	99	50	416
Pai	19	20	98	50	540
Mae Hongson	19	18	97	50	271
Chiangmai	18	47	98	59	314
Nan	18	47	100	47	201
Lampang	18	15	99	30	243
Phrae	18	10	99	50	157
Mae Sariang	18	10	97	50	314
Uttaradit	17	37	100	08	63
Loei	17	32	101	30	211
Nakhon Phanom	17	30	104	20	140
Udon Thani	17	26	102	46	178
Sakon Nakhon	17	10	104	09	160
Tak	16	51	99	07	115
Phitsanulok	16	50	100	16	50
Mae Sot	16	40	98	33	210
Mukdahan	16	33	104	44	138
Phetchabun	16	25	101	08	114
Khon Kaen	16	20	102	51	157
Roi Et	16	03	103	41	140
Nakhon Sawan	15	48	100	10	28
Chaiyaphum	15	45	102	02	—
Ubon Ratchathani	15	15	104	53	123
Nakhon Ratchasima	14	58	102	07	181
Surin	14	53	103	29	145
Lopburi	14	48	100	37	13
Suphanburi	14	30	99	50	7
Prachinburi	14	10	101	10	7
Sap Muang	14	07	101	04	284
Kanchanaburi	14	01	99	32	28
Don Muang	13	55	100	36	10
Aranyaprathet	13	42	102	35	44
Pom Phrachunlachomklao	13	32	100	35	3
Chonburi	13	22	100	59	6
Ko Sichang	13	09	100	49	26
Sattahip	12	39	100	53	55
Chanthaburi	12	37	102	07	5
Hua Hin	12	34	100	48	3
Prachuap Khirikhan	11	48	99	48	5
Khlong Yai	11	47	102	53	4
Chumphon	10	27	99	15	3
Ranong	09	58	98	38	35
Ban Don	09	08	99	18	3
Nakhon Si Thammarat	08	25	99	58	5
Phuket	07	58	98	24	3
Trang	07	24	99	31	3
Songkhla	07	11	100	37	4
Narathiwat	06	26	101	50	4

ภาวะลมฟ้าอากาศทั่วไป

ความกดอากาศ ลมและฝน

สัปดาห์แรก พายุโซนร้อน "บิลลี่" ในทะเลจีนใต้ได้เคลื่อนเข้าสู่อ่าวตังเกี๋ย แล้วอ่อนกำลังลงเป็นพายุดีเปรสชั่น เคลื่อนผ่านภาคตะวันออกเฉียงเหนือและภาคเหนือของประเทศไทยในวันที่ ๓ เข้าสู่ประเทศพม่าแล้วสลายตัวในวันต่อมา ทำให้มีฝนชุกในประเทศไทยตลอดสัปดาห์ โดยเฉพาะในตอนใต้ของภาคเหนือและภาคตะวันออกเฉียงเหนือ ส่วนในภาคกลางและภาคตะวันออกมีฝนหนาแน่นในครึ่งแรกของสัปดาห์

สัปดาห์ที่สอง พายุไต้ฝุ่น "คลาร่า" ในมหาสมุทรแปซิฟิค เคลื่อนตัวผ่านเข้ามาถึงอ่าวตังเกี๋ยและลดกำลังลงเป็นพายุโซนร้อน เคลื่อนขึ้นสู่ฝั่งเวียดนามเหนือ แล้วอ่อนกำลังลงเป็นพายุดีเปรสชั่น พายุนี้ได้ผ่านภาคตะวันออกเฉียงเหนือของประเทศไทย และในวันที่ ๑๐ ได้ผ่านพ้นประเทศไทยเข้าสู่ประเทศพม่า

ตลอดสัปดาห์ ปรากฏว่ามีฝนเล็กน้อยถึงปานกลางเกือบทั่วไปในภาคเหนือ ภาคตะวันออกเฉียงเหนือและภาคกลาง ส่วนภาคใต้มีฝนตกเล็กน้อย

สัปดาห์ที่สาม มีพายุดีเปรสชั่นก่อตัวขึ้นในทะเลจีนใต้ ทางตะวันตกของเกาะบอร์เนียว พายุนี้ได้เคลื่อนตัวมาทางตะวันตกเฉียงเหนือ ผ่านเวียดนามใต้ แล้วเคลื่อนเข้าสู่อ่าวไทยในวันที่ ๑๔ และในวันที่ ๑๕ ได้ผ่านภาคใต้ลงสู่ทะเลอันดามัน

ในตอนกลางสัปดาห์ ร่องมรสุมพาดผ่านภาคกลางและก้นอ่าวไทย บริเวณความกดอากาศสูงจากประเทศจีนเริ่มแผ่ลงมาทางใต้ ปกคลุมภาคเหนือและภาคตะวันออกเฉียงเหนือของประเทศไทย

ในระหว่างสัปดาห์ มีฝนตกเล็กน้อยถึงปานกลางเกือบทั่วไปในภาคเหนือ ภาคกลาง ภาคตะวันออกและภาคใต้

สัปดาห์ที่สี่ บริเวณความกดอากาศสูงในประเทศจีนทวีกำลังแรงขึ้น แผ่บริเวณลงมาปกคลุมถึงประเทศไทยตอนบน และมรสุมตะวันออกเฉียงเหนือมีกำลังค่อนข้างแรงพัดผ่านประเทศไทย ทำให้อุณหภูมิในภาคเหนือลดลงโดยทั่วไป ตลอดสัปดาห์ฝนในภาคเหนือและภาคตะวันออกเฉียงเหนือลดน้อยลงมาก แต่ภาคอื่น ๆ ยังมีฝนดีทั่วไป

อุณหภูมิ

อุณหภูมิต่ำที่สุดวัดได้ ๑๘.๘°ซ.(๖๕.๘°ฟ.)ที่จังหวัดแพร่ เมื่อวันที่ ๒๑ และอุณหภูมิสูงที่สุดวัดได้ ๓๕.๖°ซ.(๙๖.๑°ฟ.)ที่จังหวัดประจวบคีรีขันธ์ เมื่อวันที่ ๒๔

GENERAL WEATHER CONDITION

Pressure, Wind and Rainfall

First Week : The tropical storm "Billy" in the South China Sea, moving westwards into the Gulf of Tonkin. It reached the Vietnam coast and weakening into depression and continued to move westward across Northeastern and Northern parts of Thailand on the 3rd. It recurved to Burma then dissipated in the following day. During the week, copious rains widespread throughout the whole country, especially moderate to heavy falls over the southern portion of the Northern part and the Northeastern part of Thailand. In the first half of the week, copious rain distributed in the Central and the Eastern parts of Thailand.

Second Week : Typhoon "Clara" developed in the Pacific Ocean, moved westward towards the Gulf of Tonkin with a tropical storm force. After passing over the North Vietnam coast, it degenerated into depression stage. This storm proceeded westwards through Northeastern part of Thailand and moved out of the country to Burma on the 10th.

During the week, almost widespread light to moderate rains were recorded in the Northern, Northeastern and Central parts of Thailand. Light to moderate rains scattered in the Southern Thailand throughout the week.

Third Week : A depression formed in the South China Sea to the west of Borneo, moved northwestwards across South Vietnam and entered the Gulf of Thailand on the 14th. It passed through Southern Thailand and continued its course to the Andaman Sea on the 15th.

During the middle of the week, the monsoon trough was charted over the Central part and the Head Gulf of Thailand. Anticyclone over China began to spread its ridge southwards to the Northern and Northeastern parts of Thailand.

Almost widespread light to moderate rains occurred in the Northern, Central, Eastern and Southern parts throughout the week.

Fourth Week : Active anticyclone over China Sea which extended its ridge to Upper Thailand increased intensity causing rather strong northeast monsoon over Thailand. Decrease in temperature prevailed over Upper Thailand during the end of the week. Rains were diminished in the Northern and Northeastern parts while good rains prevailed in other parts.

Temperature

The lowest temperature, 18.8°C. (65.8°F.) was recorded at Phrae on the 21st and the highest, 35.6°C. (96.1°F.) at Prachuap Khirikhan on the 24th.

กรุงเทพ ฯ ตุลาคม ๒๕๐๗ Bangkok October 1964

ความกดอากาศรายชั่วโมงประจำวัน เป็นมิลลิบาร์ 1000 + จำนวนในตาราง

Barometric Pressure at Sea—level in Millibars 1000 + the numbers in the tables

Time / Date	เวลากรุงเทพ ฯ 0100	0200	0300	0400	0500	0600	0700	0800	0900	Bangkok Standard Time 1000	1100	1200
1	[illegible]	[illegible]	[illegible]	[illegible]	[illegible]	04.50	05.00	05.50	05.80	06.30	06.10	05.40
2	04.20	03.90	03.70	03.70	04.10	04.50	05.10	05.70	06.50	06.70	06.60	06.30
3	06.20	05.30	05.20	05.30	05.50	06.10	06.90	08.20	08.50	08.90	08.50	07.80
4	08.50	09.00	09.[illegible]	[illegible]	09.90	09.40	10.20	11.00	12.30	12.60	12.30	11.40
5	10.20	09.80	09.[illegible]	10.10	10.20	10.70	11.30	12.10	12.20	12.20	11.70	10.60
6	09.[illegible]	[illegible]	[illegible]	08.50	[illegible]	08.50	08.90	09.50	09.90	09.80	09.30	08.60
7	09.10	08.50	08.20	08.00	08.30	08.70	09.40	09.80	10.60	10.90	10.10	09.10
8	08.9[illegible]	08.[illegible]	[illegible]	[illegible]	07.9[illegible]	08.30	08.60	09.10	09.90	09.80	09.30	08.10
9	07.70	07.40	07.30	07.60	07.[illegible]	08.30	08.70	09.30	09.70	10.60	10.20	09.30
10	08.60	08.30	07.90	07.70	07.80	08.60	09.40	10.20	10.50	10.50	09.80	08.70
11	09.30	08.60	08.50	08.50	08.60	08.70	09.90	10.30	10.70	11.30	10.50	09.50
12	08.70	08.30	07.9[illegible]	07.70	07.80	08.20	09.10	09.80	10.30	10.70	10.30	09.00
13	07.70	07.50	[illegible]	[illegible]	07.90	08.30	08.50	09.10	09.80	09.90	09.00	08.50
14	08.20	08.10	07.50	07.30	07.00	07.30	07.90	09.00	09.50	09.80	09.50	08.50
15	07.80	[illegible]	[illegible]	[illegible]	[illegible]	[illegible]	[illegible]	09.10	09.80	10.30	10.60	10.10	09.30
16	09.70	09.80	[illegible]	[illegible]	[illegible]	10.10	11.30	12.30	12.60	12.60	12.10	11.05
17	10.70	10.50	09.90	09.80	09.90	10.30	11.00	11.50	11.90	11.90	11.50	10.60
18	10.20	09.80	09.50	09.30	09.10	09.30	09.80	10.70	11.80	12.20	11.40	10.60
19	09.80	09.70	09.30	09.30	09.30	09.80	10.20	11.00	11.80	12.20	11.50	10.70
20	10.90	10.70	10.30	10.10	10.10	10.30	11.00	11.50	12.20	12.60	12.20	11.30
21	09.80	09.00	08.90	08.70	08.70	09.00	09.70	10.60	10.60	11.00	10.30	09.30
22	08.20	07.70	07.30	07.10	07.00	07.70	08.30	05.90	09.30	09.40	08.70	07.80
23	06.70	06.30	05.80	05.50	05.90	06.20	06.50	07.10	07.40	07.40	06.70	05.80
24	05.40	05.30	04.60	04.60	04.60	04.70	05.30	05.90	07.30	07.50	07.50	07.30
25	08.20	07.80	07.70	07.90	08.10	08.70	09.00	10.10	10.30	10.50	09.80	09.30
26	08.90	08.20	07.80	07.90	08.10	08.50	08.70	09.80	10.20	10.50	09.60	08.40
27	07.90	07.70	07.70	07.50	07.80	08.60	09.00	09.35	09.80	09.70	09.40	08.70
28	08.90	08.60	08.10	07.80	07.80	08.20	08.60	09.30	10.70	10.70	09.90	09.00
29	09.30	08.90	08.70	08.50	08.60	09.10	10.20	10.70	11.10	11.30	10.50	09.60
30	08.70	08.20	07.50	06.70	07.00	07.40	08.20	09.00	09.75	10.10	09.80	08.70
31	07.90	07.70	07.40	07.30	07.40	07.70	07.90	08.70	09.70	10.20	09.80	09.00
Mean	08.37	08.05	07.76	07.65	07.77	08.09	08.80	09.41	10.10	10.34	09.81	08.94

Time / Date	1300	1400	1500	1600	1700	1800	1900	2000	2100	2200	2300	2400
1	03.90	02.90	02.20	01.50	02.20	02.60	03.70	04.10	05.00	05.40	05.00	04.90
2	05.50	04.30	03.30	03.40	03.50	03.80	04.10	04.90	05.90	06.60	06.50	06.60
3	06.70	05.80	04.70	05.00	05.40	05.90	06.50	07.30	08.20	08.50	08.70	08.60
4	10.90	09.70	09.00	08.70	08.30	09.10	09.50	09.90	10.30	10.60	10.50	10.30
5	09.50	08.50	07.70	07.30	07.30	07.10	07.90	08.10	09.00	09.40	09.40	09.50
6	07.70	06.60	[illegible]	05.40	05.40	06.10	07.10	08.30	09.10	09.50	09.70	09.50
7	08.30	[illegible]	05.30	05.80	05.90	06.60	07.10	08.20	08.50	09.50	09.70	09.30
8	07.30	[illegible]	[illegible]	04.70	04.90	05.40	06.50	06.90	07.70	07.70	07.40	07.30
9	08.[illegible]	[illegible]	[illegible]	06.50	06.60	06.90	07.70	08.20	09.30	09.50	09.70	09.30
10	07.90	[illegible]	05.90	05.70	05.80	07.00	07.70	08.90	09.50	09.90	09.80	09.70
11	08.20	[illegible]	[illegible]	05.20	06.60	07.40	08.20	09.10	09.40	09.80	09.50	09.40
12	07.90	[illegible]	[illegible]	[illegible]	[illegible]	06.90	07.40	08.70	08.90	09.00	08.90	08.50
13	07.30	05.80	04.90	05.10	05.90	06.50	07.00	08.10	09.00	09.00	09.10	08.60
14	07.30	[illegible]	[illegible]	[illegible]	[illegible]	05.40	[illegible]	[illegible]	07.80	08.50	08.60	08.50
15	08.10	07.10	07.00	[illegible]	07.40	07.90	08.50	[illegible]	10.10	10.20	09.70	09.00
16	10.20	[illegible]	[illegible]	[illegible]	[illegible]	09.10	09.50	10.30	11.00	11.30	11.50	11.40
17	09.70	[illegible]	[illegible]	[illegible]	09.40	07.50	[illegible]	[illegible]	11.00	11.30	11.40	10.70
18	09.10	[illegible]	08.20	[illegible]	07.50	08.10	09.50	09.40	09.80	10.20	10.30	10.10
19	09.00	[illegible]	07.10	[illegible]	[illegible]	[illegible]	09.70	09.90	10.70	11.10	11.00	11.00
20	09.90	08.9[illegible]	[illegible]	[illegible]	07.10	07.40	08.30	09.40	10.70	10.50	10.50	10.30
21	07.85	[illegible]	[illegible]	[illegible]	[illegible]	07.50	07.30	08.20	09.30	09.10	09.10	09.10
22	06.30	[illegible]	[illegible]	[illegible]	[illegible]	05.30	[illegible]	06.70	07.10	07.40	07.30	07.10
23	05.30	[illegible]	[illegible]	[illegible]	[illegible]	03.80	04.30	05.70	06.90	07.30	06.70	[illegible]
24	06.[illegible]	[illegible]	[illegible]	[illegible]	[illegible]	06.10	07.10	07.90	09.00	09.30	09.40	08.6[illegible]
25	08.30	[illegible]	[illegible]	[illegible]	[illegible]	07.80	08.30	09.00	09.00	09.50	[illegible]	[illegible]
26	07.70	[illegible]	[illegible]	[illegible]	06.90	07.00	07.50	08.20	09.10	09.10	08.90	08.5[illegible]
27	07.80	06.70	[illegible]	[illegible]	[illegible]	06.90	08.10	08.50	09.10	09.40	09.50	09.30
28	08.30	07.50	06.90	[illegible]	[illegible]	07.10	07.90	09.10	09.80	10.20	09.90	09.80
29	[illegible]	07.70	06.50	[illegible]	[illegible]	06.40	07.30	07.90	08.60	09.10	09.10	09.00
30	07.9[illegible]	[illegible]	[illegible]	[illegible]	05.9[illegible]	06.10	07.10	07.80	08.50	08.70	08.60	08.20
31	[illegible]	[illegible]	[illegible]	[illegible]	[illegible]	06.70	08.20	09.10	09.50	09.90	09.50	09.30
Mean	7.[illegible]	[illegible]	[illegible]	[illegible]	[illegible]	07.59	07.41	08.24	08.93	09.24	09.17	08.95

กรุงเทพฯ ตุลาคม ๒๕๐๗ Bangkok October 1964

อุณหภูมิของอากาศเป็นองศาเซนติเกรด

Air Temperature in Degrees Centigrade

Time / Date	เวลากรุงเทพ ฯ 0100	0200	0300	0400	0500	0600	0700	0800	0900	1000	1100	1200
									Bangkok Standard Time			
1	24.0	24.1	24.1	24.2	24.2	24.3	24.8	25.0	26.0	27.2	29.0	27.2
2	25.1	25.0	24.9	24.8	24.8	24.7	24.9	26.0	27.0	28.6	28.8	29.1
3	26.2	26.0	26.0	26.0	26.0	25.8	25.8	26.2	27.7	29.0	30.2	29.7
4	25.4	25.3	25.1	25.1	24.8	25.0	25.1	25.0	25.0	25.2	26.0	26.2
5	24.9	24.9	24.7	24.8	24.5	24.5	24.8	25.7	27.0	29.0	30.0	30.1
6	25.8	25.8	25.8	25.2	25.0	24.7	25.0	26.1	28.0	30.8	31.2	31.2
7	25.1	25.0	24.8	24.7	24.7	24.4	24.8	26.8	28.5	29.7	30.0	31.0
8	26.0	25.8	25.6	25.3	25.0	24.9	25.0	26.1	27.6	29.0	30.6	32.3
9	26.0	23.8	23.9	24.2	24.3	23.5	23.4	23.7	24.0	24.6	25.0	26.0
10	24.8	24.9	24.8	24.8	24.6	24.3	24.9	25.4	28.8	30.0	30.4	31.3
11	26.0	25.7	25.2	25.3	25.0	24.8	25.1	26.7	28.5	29.2	30.1	29.2
12	24.8	24.6	24.4	24.6	24.8	24.8	25.0	26.8	27.7	28.8	30.0	30.7
13	26.2	26.1	25.9	25.9	25.9	26.0	25.3	25.4	27.0	29.0	30.4	30.5
14	26.0	25.5	25.2	25.0	25.0	25.0	25.3	26.2	27.9	29.4	30.9	30.9
15	24.9	25.0	24.8	24.9	24.8	24.8	25.0	26.0	27.1	28.5	29.0	29.8
16	25.7	25.3	25.2	25.0	25.0	25.0	26.0	26.2	28.3	29.1	29.6	29.3
17	25.5	25.4	25.3	25.3	25.0	24.8	25.2	27.4	28.0	29.4	30.0	30.6
18	26.0	26.0	25.9	25.9	25.9	25.8	25.9	27.3	29.6	29.8	31.2	31.9
19	26.0	25.3	25.0	24.9	25.0	24.8	25.0	27.0	30.0	31.4	32.0	33.1
20	25.3	25.2	25.0	24.9	24.8	24.5	24.6	27.5	29.8	31.0	31.8	32.0
21	25.0	25.0	25.0	24.8	24.5	24.2	25.0	27.0	29.0	30.2	31.8	31.4
22	25.9	25.8	25.7	25.6	25.4	25.0	25.5	28.0	29.0	30.6	31.6	32.0
23	25.8	25.3	25.3	25.3	25.0	24.8	24.9	26.7	29.0	31.0	32.0	32.3
24	26.8	26.0	25.5	25.2	25.1	25.1	25.2	26.0	27.2	29.7	25.2	24.0
25	24.0	24.2	24.0	24.0	24.3	24.2	24.9	27.1	29.0	29.0	30.0	31.0
26	26.0	26.0	26.0	24.7	24.4	24.4	24.8	23.4	23.8	25.[illegible]	28.0	29.[illegible]
27	25.3	25.0	24.8	24.8	24.8	24.8	25.2	27.0	28.8	29.9	30.9	30.5
28	25.5	25.0	24.8	24.7	24.6	24.3	25.0	28.2	29.8	30.0	30.6	31.0
29	26.4	26.1	25.9	25.6	25.4	25.0	25.1	25.4	27.1	29.8	30.4	30.8
30	26.2	26.0	25.8	25.8	25.3	25.1	25.9	28.1	29.4	30.8	31.2	31.9
31	26.6	26.0	25.8	25.6	25.5	25.3	25.7	27.8	28.8	30.3	31.0	31.0
Mean	25.6	25.3	25.2	25.1	25.0	24.8	25.1	26.4	27.9	29.2	30.0	29.9

Time / Date	1300	1400	1500	1600	1700	1800	1900	2000	2100	2200	2300	2400
1	28.2	29.0	29.8	29.7	28.3	27.7	27.0	26.8	26.2	25.9	25.3	25.1
2	30.2	29.5	30.0	29.5	28.2	27.8	27.0	27.1	27.0	27.0	26.5	26.3
3	29.0	28.9	28.8	28.9	28.4	28.0	27.8	26.0	25.0	24.8	25.0	25.1
4	27.2	27.7	26.8	26.8	26.3	26.0	25.7	25.5	25.3	25.2	25.0	25.0
5	29.7	28.1	28.0	27.1	27.8	27.7	27.5	27.0	26.4	26.0	25.8	25.8
6	29.8	30.2	29.3	30.8	31.3	30.0	29.5	28.4	28.0	27.0	26.1	25.7
7	29.2	31.2	31.0	31.2	30.5	29.2	28.8	27.5	27.0	27.0	26.2	26.0
8	33.0	33.5	32.6	32.0	32.0	30.1	29.2	28.7	28.0	27.5	27.8	26.5
9	26.7	28.2	29.8	30.3	28.8	28.0	27.1	26.4	26.0	25.7	25.5	25.1
10	30.6	30.8	31.4	31.0	30.3	28.8	28.8	27.3	26.9	26.6	26.4	26.1
11	31.9	30.8	31.0	30.8	29.2	26.6	26.2	26.0	25.4	25.0	25.0	24.9
12	31.0	30.8	31.1	30.8	27.1	27.0	27.0	26.5	26.6	26.2	26.2	26.3
13	31.5	31.0	31.6	30.6	30.0	28.2	27.8	27.3	27.0	26.8	26.2	26.1
14	32.2	32.4	33.0	32.5	31.9	30.0	29.2	28.8	26.2	25.7	25.7	24.9
15	30.0	30.7	28.5	27.0	27.2	27.1	27.0	26.9	26.8	26.7	26.2	25.8
16	30.0	29.8	25.8	25.9	26.0	25.7	25.7	25.9	25.9	25.7	25.4	25.3
17	31.2	31.8	32.8	31.8	31.0	29.5	28.7	27.8	27.2	27.0	26.0	26.0
18	32.0	31.1	28.9	28.0	27.6	27.0	26.2	26.0	25.8	25.9	26.0	26.0
19	32.6	30.7	33.2	33.0	32.0	30.2	29.8	26.0	26.0	26.2	26.0	25.9
20	32.0	32.6	32.5	32.3	31.8	29.8	29.0	28.2	28.0	27.8	28.0	27.0
21	32.6	32.3	32.1	32.1	31.3	30.3	29.5	28.9	26.9	26.8	26.2	26.1
22	31.8	32.2	31.6	32.0	31.8	29.9	26.1	26.1	26.0	26.1	25.9	25.9
23	32.8	32.5	32.8	32.2	31.1	29.8	29.2	28.2	28.2	28.0	27.2	27.2
24	24.5	25.8	27.0	27.0	27.0	26.7	26.3	26.1	25.7	25.1	24.7	24.2
25	31.2	31.0	29.0	27.8	25.6	25.8	25.7	26.0	26.2	26.3	26.1	26.0
26	30.1	30.5	30.7	31.0	30.6	29.4	29.0	28.0	25.8	25.8	25.8	25.5
27	30.1	31.9	31.4	31.0	29.8	28.8	28.3	27.5	26.8	26.6	25.9	25.7
28	31.4	30.2	31.8	32.0	30.3	29.0	29.0	26.0	25.8	26.2	26.0	26.1
29	28.8	27.8	29.9	30.2	29.8	28.2	27.6	27.0	26.8	26.6	26.4	26.4
30	31.5	31.9	31.8	31.7	30.6	29.1	28.7	28.2	28.0	27.9	27.2	26.9
31	31.1	31.2	31.1	31.9	30.3	29.7	28.5	28.0	28.0	28.0	27.8	27.5
Mean	30.5	30.5	30.8	30.3	29.5	28.4	27.8	27.1	26.6	26.4	26.1	25.9

กรุงเทพฯ ตุลาคม ๒๕๐๗ Bangkok October 1964

ความชื้นสัมพันธ์รายชั่วโมงประจำวันเป็นเรือนร้อย

Hourly Relative Humidity in Percent

Time / Date	เวลากรุงเทพ ฯ											Bangkok Standard Time
	0100	0200	0300	0400	0500	0600	0700	0800	0900	1000	1100	1200
1	97.0	98.0	98.0	98.0	98.0	98.0	98.0	96.0	92.0	89.0	76.0	85.0
2	95.0	93.0	94.0	95.0	95.0	95.0	95.0	88.0	83.0	71.0	72.0	72.0
3	90.0	86.0	90.0	88.0	88.0	88.0	88.0	89.0	81.0	76.0	69.0	69.0
4	95.0	95.0	96.0	96.0	94.0	96.0	98.0	96.0	93.0	92.0	91.0	92.0
5	97.0	94.0	95.0	95.0	95.0	95.0	93.0	92.0	86.0	79.0	74.0	73.0
6	94.0	95.0	95.0	98.0	96.0	95.0	94.0	85.0	76.0	66.0	63.0	64.0
7	92.0	91.0	91.0	92.0	91.0	92.0	92.0	87.0	81.0	79.0	76.0	70.0
8	92.0	94.0	94.0	95.0	92.0	91.0	91.0	86.0	80.0	76.0	77.0	64.0
9	92.0	88.0	95.0	97.0	98.0	98.0	98.0	98.0	98.0	95.0	95.0	92.0
10	96.0	95.0	95.0	97.0	97.0	98.0	98.0	89.0	79.0	67.0	69.0	66.0
11	92.0	95.0	97.0	98.0	96.0	92.0	93.0	89.0	82.0	79.0	74.0	33.0
12	93.0	95.0	97.0	96.0	94.0	96.0	98.0	88.0	84.0	77.0	67.0	68.0
13	96.0	94.0	95.0	95.0	95.0	96.0	96.0	95.0	85.0	73.0	65.0	69.0
14	92.0	95.0	98.0	96.0	97.0	96.0	98.0	92.0	80.0	76.0	67.0	65.0
5	94.0	94.0	94.0	95.0	94.0	94.0	95.0	91.0	84.0	82.0	76.0	77.0
16	93.0	94.0	97.0	97.0	95.0	94.0	92.0	87.0	83.0	77.0	75.0	72.0
17	96.0	97.0	98.0	97.0	97.0	97.0	97.0	88.0	82.0	72.0	77.0	71.0
18	92.0	96.0	96.0	98.0	96.0	96.0	95.0	90.0	76.0	70.0	67.0	64.0
19	95.0	98.0	98.0	97.0	96.0	96.0	98.0	85.0	78.0	64.0	62.0	61.0
20	92.0	90.0	92.0	91.0	91.0	94.0	94.0	85.0	78.0	72.0	66.0	67.0
21	91.0	91.0	90.0	91.0	92.0	92.0	92.0	87.0	83.0	77.0	69.0	68.0
22	94.0	95.0	95.0	95.0	97.0	96.0	97.0	87.0	79.0	73.0	70.0	68.0
23	93.0	96.0	96.0	98.0	94.0	94.0	95.0	87.0	79.0	70.0	68.0	62.0
24	87.0	87.0	89.0	92.0	93.0	94.0	94.0	91.0	89.0	76.0	84.0	92.0
25	98.0	97.0	98.0	98.0	98.0	98.0	95.0	84.0	72.0	75.0	72.0	67.0
26	94.0	93.0	93.0	94.0	98.0	97.0	96.0	97.0	97.0	90.0	78.0	72.0
27	96.0	94.0	94.0	94.0	94.0	94.0	97.0	87.0	81.0	72.0	68.0	69.0
28	96.0	98.0	98.0	96.0	96.0	98.0	98.0	84.0	77.0	73.0	66.0	65.0
29	95.0	95.0	95.0	92.0	92.0	95.0	98.0	96.0	89.0	75.0	69.0	68.0
30	95.0	95.0	95.0	95.0	98.0	98.0	98.0	77.0	69.0	67.0	60.0	61.0
31	88.0	92.0	94.0	94.0	95.0	91.0	91.0	78.0	72.0	67.0	61.0	63.0
Mean	93.6	93.9	94.9	95.2	94.6	95.0	95.2	88.7	82.2	75.7	71.7	70.9

Time / Date	1300	1400	1500	1600	1700	1800	1900	2000	2100	2200	2300	2400
1	84.0	74.0	68.0	74.0	78.0	82.0	89.0	91.0	94.0	91.0	94.0	94.0
2	68.0	70.0	67.0	70.0	73.0	78.0	84.0	82.0	84.0	83.0	89.0	89.0
3	72.0	73.0	74.0	74.0	75.0	77.0	78.0	85.0	89.0	94.0	94.0	94.0
4	87.0	83.0	87.0	87.0	90.0	91.0	91.0	93.0	95.0	95.0	98.0	98.0
5	74.0	83.0	84.0	88.0	85.0	86.0	87.0	92.0	96.0	94.0	95.0	94.0
6	70.0	72.0	78.0	68.0	66.0	68.0	75.0	79.0	82.0	92.0	88.0	89.0
7	72.0	74.0	67.0	67.0	70.0	76.0	79.0	87.0	87.0	91.0	92.0	93.0
8	62.0	59.0	59.0	62.0	64.0	73.0	82.0	82.0	86.0	89.0	85.0	89.0
9	88.0	83.0	73.0	73.0	74.0	80.0	85.0	91.0	93.0	95.0	95.0	97.0
10	67.0	69.0	67.0	67.0	70.0	74.0	80.0	83.0	84.0	88.0	90.0	93.0
11	64.0	67.0	69.0	69.0	76.0	87.0	91.0	91.0	92.0	96.0	94.0	94.0
12	67.0	69.0	67.0	70.0	88.0	88.0	87.0	89.0	89.0	92.0	94.0	95.0
13	68.0	67.0	63.0	73.0	71.0	78.0	85.0	89.0	89.0	90.0	92.0	93.0
14	66.0	62.0	59.0	65.0	61.0	73.0	77.0	82.0	83.0	83.0	91.0	92.0
15	69.0	68.0	83.0	85.0	84.0	84.0	85.0	86.0	85.0	86.0	89.0	92.0
16	68.0	67.0	92.0	91.0	90.0	93.0	92.0	92.0	93.0	95.0	96.0	97.0
17	63.0	63.0	60.0	58.0	65.0	70.0	75.0	81.0	89.0	89.0	92.0	92.0
18	67.0	70.0	75.0	78.0	81.0	85.0	89.0	91.0	92.0	93.0	93.0	95.0
19	61.0	64.0	57.0	62.0	61.0	72.0	76.0	79.0	83.0	82.0	86.0	89.0
20	67.0	64.0	60.0	59.0	62.0	71.0	78.0	81.0	82.0	83.0	85.0	82.0
21	65.0	62.0	62.0	61.0	65.0	72.0	77.0	86.0	85.0	90.0	92.0	94.0
22	67.0	65.0	71.0	68.0	68.0	74.0	85.0	89.0	90.0	91.0	93.0	93.0
23	60.0	60.0	56.0	60.0	63.0	73.0	78.0	84.0	84.0	84.0	86.0	86.0
24	89.0	86.0	84.0	79.0	82.0	86.0	88.0	91.0	94.0	94.0	92.0	96.0
25	67.0	64.0	78.0	81.0	94.0	91.0	95.0	92.0	91.0	90.0	91.0	92.0
26	68.0	68.0	64.0	67.0	69.0	76.0	79.0	84.0	88.0	91.0	92.0	95.0
27	72.0	60.0	60.0	62.0	69.0	78.0	77.0	82.0	86.0	89.0	92.0	95.0
28	65.0	73.0	66.0	64.0	70.0	79.0	78.0	87.0	91.0	92.0	93.0	93.0
29	79.0	83.0	74.0	69.0	73.0	81.0	85.0	89.0	92.0	93.0	94.0	94.0
30	61.0	63.0	61.0	64.0	65.0	71.0	74.0	78.0	83.0	81.0	87.0	87.0
31	65.0	64.0	61.0	61.0	64.0	69.0	76.0	78.0	78.0	78.0	79.0	81.0
Mean	69.7	69.3	69.2	70.2	73.1	78.4	82.5	86.1	88.0	89.5	91.1	92.2

ทิศและกำลังลมรายชั่วโมง (นอต)

Hourly Direction and Force of Surface Winds (Knot)

Time / Date	0100 Dir.	0100 Force	0200 Dir.	0200 Force	0300 Dir.	0300 Force	0400 Dir.	0400 Force	0500 Dir.	0500 Force	[illegible] Dir.	[illegible] Force
1	NW	1	C	0	NW	1	NNW	1	NNW	1	N[illegible]	[illegible]
2	W	1	W	1	C	0	C	0	C	0	C	0
3	SSW	1	C	0	C	0	C	0	SSW	2	C	0
4	C	0	C	0	C	0	C	0	C	0	C	0
5	C	0	C	0	C	0	E	1	E	1	E	[illegible]
6	C	0	C	0	C	0	C	0	C	0	C	0
7	NW	3	WNW	3	NW	4	NW	1	C	0	C	0
8	W	3	WNW	2	WNW	3	W	3	WNW	6	WNW	5
9	W	7	NNW	1	SW	3	SE	1	C	0	NE	3
10	C	0	C	0	C	0	C	0	C	0	C	0
11	C	0	C	0	C	0	C	0	C	0	C	0
12	C	0	C	0	C	0	C	0	WSW	3	C	0
13	C	0	C	0	C	0	C	0	C	0	C	0
14	C	0	C	0	C	0	C	0	C	0	C	0
15	E	1	E	1	SE	1	SE	1	SE	3	ESE	3
16	C	0	ENE	2	E	4	E	3	E	3	E	4
17	C	0	C	0	C	0	C	0	C	0	C	0
18	C	0	C	0	C	0	C	0	C	0	C	0
19	C	0	C	0	C	0	C	0	C	0	C	0
20	C	0	NNW	1	NW	2	NW	3	NW	1	NW	1
21	C	0	C	0	C	0	C	0	WSW	1	C	0
22	C	0	C	0	C	0	C	0	C	0	C	0
23	C	0	C	0	C	0	C	0	C	0	C	0
24	W	2	W	1	WSW	3	W	1	W	1	C	0
25	C	0	C	0	C	0	C	0	C	0	C	0
26	C	0	C	0	NE	4	N	1	C	0	C	0
27	C	0	C	0	C	0	C	0	C	0	C	0
28	C	0	C	0	C	0	C	0	C	0	C	0
29	C	0	C	0	C	0	C	0	NNW	1	C	0
30	C	0	C	0	C	0	C	0	C	0	C	0
31	C	0	C	0	C	0	C	0	NNE	2	NNE	2
Freq.	C	0.6	C	0.4	C	0.8	C	0.5	C	0.8	C	0.7

Time / Date	0700 Dir.	0700 Force	0800 Dir.	0800 Force	0900 Dir.	0900 Force	1000 Dir.	1000 Force	1100 Dir.	1100 Force	1200 Dir.	1200 Force
1	NE	5	NNE	2	C	0	NNE	1	ENE	1	W	4
2	C	0	S	1	WSW	5	SSW	8	SSW	6	SW	8
3	C	0	SSW	3	SW	4	SW	6	SW	7	SW	8
4	C	0	E	4	ESE	9	ESE	8	ESE	8	ESE	6
5	C	0	ESE	3	E	3	E	3	ENE	1	ENE	5
6	N	1	N	1	NNE	2	N	4	NE	3	NE	4
7	C	0	NNW	1	C	0	NNW	1	NNW	3	NW	5
8	WNW	4	WNW	3	NW	5	WNW	6	NW	6	NW	7
9	C	0	C	0	C	0	NNE	1	WNW	1	NW	3
10	C	0	E	1	C	0	S	2	SSE	3	SSE	1
11	C	0	C	0	C	0	E	1	C	0	C	0
12	C	0	C	0	C	0	C	0	C	0	C	0
13	C	0	C	0	WSW	2	NW	4	NNW	1	WNW	1
14	C	0	NNW	1	WNW	1	NW	2	N	2	WNW	3
15	ESE	1	E	1	E	3	ESE	3	SE	3	SSE	5
16	ESE	2	ESE	3	SE	5	SE	7	SE	8	SE	5
17	C	0	C	0	S	3	S	4	SW	3	SW	3
18	C	0	NNW	1	NNE	1	C	0	NNW	1	E	4
19	C	0	N	1	C	0	NNE	2	NNE	3	NNE	6
20	NNW	1	NW	3	NNE	1	N	5	NNE	5	NNE	3
21	C	0	WNW	3	NW	3	N	5	N	5	N	7
22	C	0	C	0	NNE	1	NNE	3	NNE	3	NNE	6
23	C	0	C	0	C	0	NNW	5	NNE	6	NNE	6
24	C	0	C	0	W	1	W	5	NNE	17	NNE	[illegible]
25	NNW	1	NNE	1	NE	1	NNE	4	ENE	2	ENE	5
26	C	0	N	4	NE	7	ENE	6	E	4	NE	[illegible]
27	C	0	N	2	NNE	1	NW	3	[illegible]	[illegible]	[illegible]	[illegible]
28	C	0	C	0	E	3	NE	3	ENE	[illegible]	[illegible]	[illegible]
29	SSE	3	NNW	2	NE	1	C	0	[illegible]	[illegible]	[illegible]	[illegible]
30	ENE	3	ENE	5	ENE	3	NE	3	[illegible]	[illegible]	[illegible]	[illegible]
31	NNE	2	NNE	5	NNE	6	NNE	[illegible]	[illegible]	[illegible]	[illegible]	[illegible]
Freq.	C	0.8	C	1.7	C	2.3	NNE	3.[illegible]	[illegible]	[illegible]	[illegible]	[illegible]

กรุงเทพฯ ตุลาคม ๒๕๐๗ Bangkok October 1964

ทิศและกำลังลมรายชั่วโมง (นอต)

Hourly Direction and Force of Surface Winds (Knot)

Time	1300		1400		1500		1600		1700		1800	
Date	Dir.	Force	Dir.	Force	Dir.	Force	Dir.	Force	Dir.	Force	Dir.	Force
1	NW	9	NNE	5	NNE	2	NNE	2	C	0	W	1
2	SW	10	SSW	9	SSW	6	SSW	10	SSW	9	S	5
3	SW	8	SW	8	SW	5	SW	8	SSW	6	SSW	4
4	E	4	ESE	5	ESE	5	ESE	3	ESE	2	ESE	2
5	ENE	1	SW	2	N	1	N	1	C	0	C	0
6	SW	4	WNW	3	W	2	W	1	N	1	N	1
7	W	2	NW	2	NNE	7	NW	4	NNW	3	NNW	1
8	NNW	6	NW	6	WNW	7	NW	3	WNW	4	WNW	1
9	NNW	1	NNE	4	NNW	2	WNW	3	NNW	1	C	0
10	SSE	3	S	6	S	6	SSE	4	S	2	SE	1
11	N	5	NNW	3	NNW	1	C	0	NW	4	NW	6
12	NNW	2	C	0	C	0	C	0	SSE	7	S	1
13	W	1	ESE	3	SSE	3	SSW	5	SSW	5	C	0
14	NW	6	WNW	7	NW	5	N	3	NNE	7	NNE	3
15	SE	5	SE	5	ESE	6	SSW	3	SSE	4	SE	7
16	SE	3	SE	8	S	5	C	0	C	0	C	0
17	S	3	SSW	3	SSW	3	S	1	S	3	S	1
18	NE	4	W	1	NW	5	W	4	WNW	1	W	1
19	NE	1	W	5	C	0	NNW	5	NNE	7	NNE	4
20	NNE	5	NNE	3	NNE	5	NNW	3	NNW	3	NNW	2
21	NNE	6	N	7	NNE	5	N	6	NNW	1	C	0
22	NE	3	NE	3	WSW	6	WSW	3	SW	1	NE	11
23	NNE	3	NNE	6	NE	2	NNE	8	NNE	2	C	0
24	NNE	2	NNE	1	NNE	3	NNW	3	C	0	C	0
25	NNE	6	NNE	9	NW	8	WSW	9	WSW	3	C	0
26	NE	4	NE	5	ENE	8	ENE	5	NE	3	NNE	1
27	NNE	5	NE	2	ENE	8	ENE	1	C	0	C	0
28	NE	9	ENE	3	ENE	3	NNE	5	NNE	3	C	0
29	SW	8	SW	6	WNW	3	C	0	NNE	2	C	0
30	NE	3	NE	6	NE	5	NNE	7	NNE	5	NNE	1
31	N	7	N	7	N	8	N	8	N	4	N	2
Freq.	NNE	4.5	NNE	4.6	NNE	4.4	N	3.8	NNE	3.0	C	1.8

Time	1900		2000		2100		2200		2300		2400	
Date	Dir.	Force	Dir.	Force	Dir	Force	Dir.	Force	Dir.	Force	Dir.	Force
1	W	1	W	3	W	1	WSW	1	WSW	1	WSW	3
2	S	3	S	4	SSW	3	S	2	SSW	3	SSW	1
3	SW	11	SW	6	SW	3	C	0	C	0	C	0
4	C	0	C	0	C	0	C	0	C	0	C	0
5	C	0	C	0	C	0	C	0	C	0	C	0
6	C	0	NE	1	C	0	W	1	W	1	WNW	1
7	C	0	C	0	C	0	C	0	C	0	C	0
8	C	0	C	0	C	0	C	0	W	7	WSW	9
9	C	0	C	0	C	0	C	0	C	0	C	0
10	C	0	C	0	C	0	C	0	SSW	1	C	0
11	C	0	W	7	WNW	1	C	0	C	0	WSW	1
12	C	0	SSW	1	SW	2	SW	1	C	0	C	0
13	C	0	C	0	C	0	C	0	C	0	C	0
14	C	0	C	0	SSE	4	SE	2	SE	4	ESE	2
15	SSE	1	SSE	2	SSE	3	C	0	C	0	C	0
16	SE	4	SE	1	C	0	C	0	C	0	C	0
17	SSE	1	C	0	C	0	C	0	C	0	C	0
18	C	0	C	0	C	0	C	0	C	0	C	0
19	ENE	4	SE	4	N	1	C	0	C	0	C	0
20	NW	1	C	0	NW	1	C	0	C	0	SE	2
21	NNW	1	C	0	S	1	C	0	N	1	C	0
22	C	0	C	0	C	0	C	0	C	0	C	0
23	C	0	C	0	C	0	C	0	C	0	C	0
24	C	0	C	0	C	0	ESE	1	SE	1	C	0
25	C	0	C	0	C	0	C	0	C	0	C	0
26	C	0	NNE	1	C	0	C	0	NNE	3	NNE	2
27	C	0	C	0	C	0	C	0	N	2	WNW	1
28	C	0	C	0	C	0	C	0	C	0	C	0
29	C	0	C	0	C	0	C	0	C	0	C	0
30	C	0	N	1	C	0	NNE	1	C	0	NNE	1
31	NNW	3	C	0	NNE	3	C	0	NNE	2	NNE	3
Freq.	C	1.0	C	1.0	C	0.7	C	0.3	C	0.8	C	0.8

กรุงเทพฯ ตุลาคม ๒๕๐๗ Bangkok October 1964

จำนวนฝนรายชั่วโมงเป็นมิลลิเมตร

Hourly Rainfall in Millimetres

Time / Date	เวลากรุงเทพฯ 0100	0200	0300	0400	0500	0600	0700	0800	Bangkok Standard Time 0900	1000	1100	1200
1	0.1	0.8	0.8	1.1	0.3	0.8	0.6	0.1		0.5		
2		0.1	0.1	0.1	0.1							
3												
4			0.2	0.1			0.2	0.1	0.4	0.3	0.2	0.4
5												
6												
7												
8												
9		1.2	0.9	0.9	2.0	4.8	4.2	2.0	2.6	0.8	0.3	
10												
11												4.0
12						0.4						
13						0.3	3.0	1.7	0.3			
14												
15	0.1											
16												
17												
18												
19												
20												
21												
22												
23												
24												1.7
25												
26				4.4				8.1	1.1	0.2		
27												
28												
29							0.6	18.1	0.3			
30												
31												
Total	0.2	2.1	2.0	6.6	2.4	6.3	8.6	30.1	4.7	1.8	0.5	6.1

Time / Date	1300	1400	1500	1600	1700	1800	1900	2000	2100	2200	2300	2400
1												
2												
3									0.4	1.3		
4	0.1											
5				0.7								
6												
7												
8											0.2	
9												
10												
11						0.8	0.1					
12					2.9	7.1						
13												
14											0.4	0.9
15												
16			1.8	0.2		0.1						
17												
18												
19												
20												
21								0.1	0.1	0.1	0.9	
22							2.1					
23												
24	0.2											
25					0.9							0.2
26												
27											5.6	2.6
28								3.5				
29												
30												
31												
Total	0.3		1.8	0.9	3.8	8.0	2.2	3.6	0.5	1.4	7.1	3.7

กรุงเทพฯ ตุลาคม ๒๕๐๗ Bangkok October 1964

Time / Date	ทัศนวิสัยทางนอน (กม.) Horizontal Visibility (Km.)				จำนวนเมฆ (0 — 8) Amount of Clouds (0 — 8)			
	เวลามาตรฐานกรุงเทพฯ				Bangkok Standard Time			
	0700	1000	1300	1600	0700	1000	1300	1600
1	4.8	6.4	9.6	11.2	8	8	8	8
2	4.8	8.0	11.2	12.8	8	8	8	7
3	11.2	16.0	16.0	16.0	7	8	8	8
4	6.4	6.4	9.6	9.6	8	8	8	8
5	11.2	12.8	8.0	8.0	7	7	8	8
6	6.4	12.8	12.8	11.2	5	5	7	7
7	8.0	8.0	12.8	14.4	7	7	7	7
8	11.2	16.0	17.6	17.6	7	7	7	8
9	3.2	3.2	6.4	12.8	8	8	8	8
10	3.2	11.2	12.8	12.8	8	6	7	7
11	11.2	11.2	12.8	12.8	7	7	7	8
12	6.4	8.0	14.4	8.0	7	7	7	7
13	3.2	14.4	19.2	20.8	8	8	8	7
14	4.8	11.2	12.8	16.0	8	7	7	6
15	14.4	9.6	14.4	14.4	7	7	7	8
16	11.2	14.4	14.4	11.2	7	7	7	8
17	8.0	12.8	14.4	16.0	7	7	7	7
18	6.4	12.8	16.0	14.4	7	7	6	7
19	4.8	11.2	12.8	12.8	7	7	7	7
20	11.2	14.4	14.4	14.4	5	6	6	6
21	6.4	11.2	12.8	14.4	7	7	7	7
22	6.4	12.8	14.4	14.4	7	7	7	7
23	3.2	11.2	12.8	12.8	6	6	7	7
24	6.4	11.2	12.8	12.8	8	8	8	7
25	8.0	12.8	12.8	8.0	6	7	7	7
26	3.2	16.0	24.0	24.0	8	7	3	5
27	8.0	11.2	12.8	12.8	7	6	5	7
28	8.0	11.2	12.8	14.4	7	7	6	6
29	3.2	12.8	11.2	12.8	8	7	7	7
30	4.8	14.4	14.4	14.4	5	7	7	7
31	8.0	12.8	12.8	12.8	5	5	6	4
Mean	7.0	11.6	13.4	13.6	7.0	7.0	6.9	7.0

วันที่ / Date	ชนิดของเมฆ Form of Clouds			
	0700	1000	1300	1600
1	CuScAcAs	CuScAcAsCiCs	CuScCbAcAsCiCs	CuScCbAcAsCiCs
2	CuScAcAs	CuScAcAsCiCs	CuScCbAcAsCiCs	CuScCbAcCiCs
3	CuScAcAsCiCs	CuScAcCiCs	CuScCbAcAsCiCs	CuScCbAcAsCiCs
4	CuScAcAs	CuScCbAcAs	CuScAs	CuScCbAs
5	CuFcScAcCiCs	CuScAcAsCiCs	CuScCbAcAsCiCs	CuScCbAcAsCiCs
6	CuCbAcCiCs	CuScAcCiCs	CuCbCiCs	CuScCbAcCiCs
7	CuScAcCiCs	CuScAcCiCs	CuScCbAcAsCiCs	CuScCbAcCiCs
8	CuScCbAcCiCs	CuScAcCiCs	CuScCbAcCiCs	CuScCbAcCiCs
9	CuScAs	CuScAs	CuScAcAsCiCs	CuScCbAcAsCiCs
10	CuScCbAcAsCiCs	CuScAcCiCs	CuScCbAcCiCs	CuScCbAcCiCs
11	CuScCbAcAsCiCs	CuScCbCiCs	CuScCbAcCiCs	CuScCbAcCiCs
12	CuScCbAcCiCs	CuScAcCiCs	CuScCbAcCiCs	CuScCbAcCiCs
13	CuScAs	CuScAcCiCs	CuScCbAcCiCs	CuScCbAcCiCs
14	CuScCbAcAsCiCs	CuScCbAcCiCs	CuScCbAcCiCs	CuScCbAcCiCs
15	CuScCbAcCiCs	CuScAcCiCs	CuScCbAcCiCs	CuScCbAcCiCs
16	CuScCbAcCiCs	CuScCbAcAsCiCs	CuScCbAcAsCiCs	CuScCbAcAsCiCs
17	CuScAcCiCs	CuScCbAcCiCs	CuScCbAcCiCs	CuScCbAcCiCs
18	CuScCbAcCiCs	CuScAcCiCs	CuScCbAcCiCs	CuScCbAcCiCs
19	CuScCbAcCiCs	CuScCbAcCiCs	CuScCbAcCiCs	CuScCbAcCiCs
20	CuAcCiCs	CuScAcCiCs	CuScCbAcCiCs	CuScCbAcCiCs
21	CuAcCiCs	CuScCbCiCs	CuScCbAcCiCs	CuScCbAcCiCs
22	CuScAcCiCs	CuScCbAcCiCs	CuScCbAcCiCs	CuScCbAcCiCs
23	CuScCiCs	CuScCiCs	CuScCbCiCs	CuScCbCiCs
24	CuScCbAcCiCs	CuScCbAcAsCiCs	CuScCbAcAsCiCs	CuScCbAcAsCiCs
25	CuScCbAcCiCs	CuScCbAcCiCs	CuScCbAcCiCs	CuScCbAcAsCiCs
26	CuScCbAcAsCiCs	CuScCbAcAsCiCs	CuCbAcCi	CuCbAcCiCs
27	[illegible]	CuCiCs	CuScCbAcCiCs	CuScCbAcCiCs
28	[illegible]	CuScCiCs	CuScCiCs	CuScCbAcCiCs
29	CuScCbAcAsCiCs	CuScCbAcCiCs	CuScCbAcAsCiCs	CuScCbAcCiCs
[illegible]	CuScCiCs	CuScCbAcCiCs	CuScCbAcCiCs	CuCbCiCs
[illegible]	[illegible]	CuCiCs	CuCiCs	CuCiCs

กรุงเทพฯ ตุลาคม ๒๕๐๗ Bangkok October 1964

ค่าเฉลี่ยของผลการตรวจอุตุนิยมวิทยาประจำวันและประจำเดือน

Daily and Monthly Values of Meteorological Elements

Date	Mean Barometric Pressure + 1000mb.	Temperature Max.	Temperature Min.	Temperature Range	Temperature Mean	Relative Humidity	Wind Velocity Extreme	Wind Velocity Mean	Mean Amount of Cloud	Total Rainfall	Mean Visibility	Amount of Evaporation	Weather Remarks
		°C.	°C.	°C.	°C.	%	Knot	Knot	0 — 8	mm.	km.	mm.	
1	04.41	30.0	23.7	6.3	26.4	89.0	12.0	2.0	8.0	5.1	8.8	1.2	● ⌒ ═ ↘ ⊙
2	04.98	30.4	24.5	5.9	27.1	82.7	17.0	4.0	7.6	0.4	9.6	2.0	● ⌒ ═ ↘ ⊙
3	06.83	30.6	24.5	6.1	27.1	82.5	19.0	3.9	7.6	1.7	13.4	1.8	● ⌒ ↘ ⊙
4	10.00	28.0	24.0	4.0	25.7	92.9	11.0	2.3	7.9	2.0	9.8	0.6	● ⌒ ═ ↘ ⊙
5	09.65	31.5	24.3	7.2	26.7	88.6	9.0	1.0	7.6	0.7	10.2	1.2	● ⌒ ═ ↘ ⊙
6	08.25	32.3	24.2	8.1	28.0	81.2	12.0	1.3	6.5	-	11.8	1.7	◐ ⌒ ═ ↘
7	08.46	32.2	24.0	8.2	27.7	82.9	18.0	1.7	6.6	-	12.2	1.8	◐ ⌒ ═ (⌈⌉) ↘
8	07.61	33.9	24.4	9.5	28.5	80.2	18.0	4.0	6.8	0.2	14.8	2.2	◐ ⌒ ⌈⌉ ↘ ⊙
9	08.20	30.3	22.9	7.4	25.8	90.5	25.0	1.3	7.9	19.7	8.2	0.8	● ⌒ ⌈⌉ ↘ ⊙
10	08.43	31.6	24.2	7.4	27.7	82.4	12.0	1.3	6.5	-	10.8	1.8	◐ ⌒ ═ ↘
11	08.83	32.0	24.5	7.5	27.2	85.8	19.0	1.2	7.3	4.9	12.4	1.3	◐ ⌒ ⌈⌉ (⌈⌉) ↘ ⊙
12	08.21	31.8	24.2	7.6	27.2	85.3	16.0	0.7	6.9	10.4	11.4	1.4	◐ ⌒ ═ ↘ ⊙
13	07.80	32.0	24.8	7.2	27.8	83.8	14.0	1.0	7.5	5.3	13.8	1.6	● ⌒ (⌈⌉) ↘ ⊙
14	07.46	33.5	24.7	8.8	28.1	81.1	26.0	2.2	7.0	1.3	11.6	2.1	◐ ⌒ ═ ↘ ⊙
15	08.50	30.8	24.6	6.2	26.9	86.1	16.0	2.6	7.5	0.1	12.6	1.4	● ⌒ ↘ ⊙
16	10.49	30.9	24.8	6.1	26.5	88.4	19.0	2.8	7.3	2.1	12.8	1.3	◐ ⌒ ⌈⌉ (⌈⌉) ↘ ⊙
17	10.00	33.1	24.4	8.7	28.0	81.9	12.0	1.2	6.8	-	13.6	1.7	◐ ⌒ ═ ↘
18	09.60	32.4	25.2	7.2	27.6	85.2	12.0	1.0	6.5	-	12.6	1.7	◐ ⌒ ═ (⌈⌉) ↘
19	09.90	33.3	24.5	8.8	28.4	79.2	17.0	1.8	7.1	-	11.4	2.3	◐ ⌒ ═ (⌈⌉) ↘
20	10.02	33.1	24.4	8.7	28.6	78.6	17.0	2.1	5.9	-	13.2	2.4	◐ ⌒ (⌈⌉) ↘
21	08.60	32.9	24.1	8.8	28.3	80.6	16.0	2.2	7.3	1.2	10.8	1.8	◐ ⌒ ═ ⌈⌉ (⌈⌉) ↘ ⊙
22	06.96	33.3	24.7	8.6	28.2	83.3	24.0	1.7	7.1	2.1	12.4	1.6	◐ ⌒ ═ ⌈⌉ ↘ ⊙
23	05.78	33.5	24.6	8.9	28.6	79.4	14.0	1.6	6.9	-	10.4	2.2	◐ ⌒ ═ ↘
24	06.48	30.1	23.2	6.9	25.9	88.7	29.0	2.2	7.4	1.9	11.4	0.9	◐ ⌒ ═ ↘ ⊙
25	08.62	31.6	23.5	8.1	26.8	86.6	15.0	2.0	6.8	1.1	9.6	1.3	◐ ⌒ ═ ↘ ⊙
26	08.21	31.6	22.5	9.1	27.0	85.0	18.0	2.7	6.6	13.8	13.8	1.5	◐ ⌒ ⌈⌉ ↘ ⊙
27	08.24	32.2	24.2	8.0	27.7	81.8	17.0	1.3	6.4	8.2	12.2	1.7	◐ ⌒ ═ ↘ ⊙
28	08.65	32.7	24.0	8.7	27.8	83.2	17.0	1.9	6.6	3.5	12.2	2.2	◐ ⌒ ═ ⌈⌉ (⌈⌉) ↘ ⊙
29	08.78	31.6	24.7	6.9	27.4	86.0	20.0	1.3	6.6	19.0	11.0	1.3	◐ ⌒ ⌈⌉ ↘ ⊙
30	07.86	32.3	24.6	7.7	28.5	78.5	17.0	2.3	6.3	-	12.4	2.3	◐ ⌒ ═ ↘
31	08.24	32.1	25.0	7.1	28.4	76.7	16.0	3.0	5.1	-	12.2	2.5	◐ ⌒ ═ ↘
Totals										104.7		51.6	
Mean	08.20	31.9	24.3	7.6	27.5	83.8	16.6	2.0	7.0		11.7	1.7	
Abs. Max.	12.60	33.9		9.5		98.0	29.0			19.7		2.5	
Days	3days	8th.		8th.		17days	24th.			9th.		31st.	
Abs. Min.	02.20		22.5	4.0		56.0						0.6	
Days	1st.		26th	4th.		23rd.						4th.	

กรุงเทพ ฯ – BANGKOK

ผลสรุปการตรวจประจำเดือน ตุลาคม ๒๕๐๗

Monthly Summary for October 1964

1. ความกดอากาศ – AIR PRESSURE

สูงสุด	Extreme Maximum	1012.60	mb.	เมื่อ – on the 4,16,20
ต่ำสุด	Extreme Minimum	1002.20	mb.	เมื่อ – on the 1st.
ระยะเปลี่ยนประจำวันสูงสุด	Max. Diurnal Range	5.70	mb.	เมื่อ – on the 20th.
ปานกลางสูงสุด	Mean Maximum	1010.41	mb.	
ปานกลางต่ำสุด	Mean Minimum	1005.84	mb.	
ปานกลาง	Mean	1008.20	mb.	

2. อุณหภูมิอากาศ – AIR TEMPERATURE

สูงสุด	Extreme Maximum	33.9	°C.	เมื่อ – on the 8th.
ต่ำสุด	Extreme Minimum	22.5	°C.	เมื่อ – on the 26th.
ระยะเปลี่ยนประจำวันสูงสุด	Max. Diurnal Range	9.5	°C.	เมื่อ – on the 8th.
ปานกลางสูงสุด	Mean Maximum	31.9	°C.	
ปานกลางต่ำสุด	Mean Minimum	24.3	°C.	
ปานกลาง	Mean	27.5	°C.	

3. ความชื้นสัมพัทธ์ – RELATIVE HUMIDITY

สูงสุด	Highest	98.0	%	เมื่อ – on the 17days.
ต่ำสุด	Lowest	56.0	%	เมื่อ – on the 23rd.
ปานกลาง	Mean	83.8	%	

4. ลม – SURFACE WINDS

ความเร็วสูงสุด	Greatest Velocity	29.0	Knot
ความเร็วปานกลาง	Mean Velocity	2.0	Knot
ทิศร่วม	Resultant Direction	N 0° 02' E	

5. ฝนตก – RAINFALL

รวมทั้งเดือน	Total Amount	104.7 mm.		
ต่างจากปรกติ	Departure from normal	-148.4 mm.		
ความแรงของฝน	Greatest Intensity	mm.	in	minutes
ตกมากที่สุดในวันหนึ่ง	Heaviest fall in 24 hrs.	19.7 mm.	เมื่อ	on the 9th.

6. หมายเหตุ – MISCELLANEOUS INFORMATION

ท้องฟ้าไม่มีเมฆ	Cloudless sky	0	
ท้องฟ้ามีเมฆบางส่วน	Partly cloudy sky	0	
ท้องฟ้ามีเมฆมาก	Cloudy sky	23	
ท้องฟ้ามีเมฆเต็ม	Overcast	8	
วันมีฝนตก	Rainy days	21	
วันมีน้ำค้าง	Days with dew	31	
วันมีหมอก	Days with ground fog	0	
วันมีฟ้าหรั่วชื้น	Days with mist	21	
วันมีฟ้าหรั่ว	Days with haze	0	
วันมีพายุฟ้าคะนอง	Days with thunderstorm	9	
วันมีพายุฟ้าคะนองไม่ผ่านสถานี	Days with distant thunderstorm	9	
วันมีฟ้าแลบ	Days with lightning	31	
จำนวนไอน้ำรวมทั้งเดือน	Total Evaporation	51.6	mm.
จำนวนชั่วโมงที่มีแสงแดดทั้งเดือน	Total Duration of Sunshine		hrs.

สรุปผลการตรวจอุตุนิยมวิทยาประจำเดือน ตุลาคม ๒๕๐๗

Summary of Meteorological Observations for month of October 1964

สถานี Station	ค่าปานกลางความกดอากาศโดยลดและแก้แล้ว (เป็นมิลลิบาร์) Mean Reduced Barometric Presssure (in millibars)								
	1000 + จำนวนในตาราง 1000 + the numbers in the tables								ประจำเดือน For Month
	0100	0400	0700	1000	1300	1600	1900	2200	
Chiangrai	11.59	11.13	12.41	13.35	10.56	07.95	09.68	11.99	11.08
Pai	-	-	-	-	-	-	-	-	-
Mae Hongson	09.05	08.45	09.50	11.00	07.67	05.14	06.71	09.54	08.38
Chiangmai	09.92	09.27	10.46	11.50	08.58	06.37	08.11	10.37	09.32
Nan	09.72	10.06	10.48	11.59	08.45	06.47	08.13	09.19	09.26
Lampang	09.49	08.51	09.99	11.21	08.40	06.12	07.77	09.88	08.92
Phrae	08.24	07.70	08.99	10.19	07.36	05.41	06.76	08.68	07.92
Mae Sariang	-	-	-	-	-	-	-	-	-
Uttaradit	08.82	08.27	09.37	10.69	08.10	06.05	07.31	09.18	08.47
Loei	09.41	08.89	10.29	11.37	08.80	06.87	08.42	10.23	09.29
Nakhon Phanom	08.59	07.89	09.04	09.94	07.10	05.43	07.17	09.44	08.08
Udon Thani	09.19	08.55	10.09	10.99	08.27	06.40	07.79	09.53	08.86
Sakon Nakhon	09.88	-	10.54	11.32	08.88	07.22	08.53	-	09.40
Tak	08.38	07.31	08.70	10.40	07.92	05.44	06.64	08.72	07.94
Phitsanulok	09.16	08.40	09.82	11.05	08.49	06.64	07.89	09.91	08.90
Mae Sot	08.59	-	09.14	10.21	07.42	04.88	06.97	-	07.87
Mukdahan	08.48	08.56	09.38	10.10	07.52	05.76	07.43	08.65	08.24
Phetchabun	-	-	09.16	10.07	07.58	05.73	07.27	-	07.96
Khon Kaen	08.89	08.24	09.74	10.70	08.19	06.16	07.80	09.50	08.65
Roi Et	08.47	07.72	09.27	10.61	07.97	06.06	07.53	09.30	08.37
Nakhon Sawan	08.83	08.24	09.57	10.86	08.48	06.28	07.66	09.41	08.67
Chaiyaphum	-	-	09.98	11.21	08.65	06.67	08.02	-	08.91
Ubon Ratchathani	09.01	08.54	10.05	10.80	08.16	06.39	08.07	10.04	08.88
Nakhon Ratchasima	08.96	08.32	10.08	10.98	08.18	06.29	08.13	10.02	08.87
Surin	08.45	07.89	09.38	10.62	08.06	06.12	07.88	09.33	08.47
Lopburi	08.90	08.16	09.51	10.89	08.32	06.28	07.81	09.66	08.69
Suphanburi	09.14	08.25	09.57	11.06	08.62	06.48	08.24	09.81	08.90
Prachinburi	-	-	09.26	10.55	08.05	06.01	07.65	-	08.30
Sap Muang	-	-	10.27	10.63	07.68	06.28	08.31	-	08.63
Kanchanaburi	08.75	07.88	09.38	10.81	08.22	06.04	07.61	09.50	08.52
Don Muang	08.86	07.98	09.06	10.70	08.57	06.31	07.54	09.47	08.56
Aranyaprathet	09.10	09.85	11.08	12.51	09.80	07.89	09.61	10.10	09.99
Pom Phrachunlachomklao	-	-	08.55	10.11	08.14	05.78	06.97	-	07.91
Chonburi	08.31	07.63	08.91	10.33	07.95	06.05	07.68	09.56	08.30
Ko Sichang	-	-	08.80	10.30	08.04	06.03	07.57	-	08.15
Sattahip	09.39	08.47	09.49	10.96	09.06	07.23	08.26	10.15	09.13
Chanthaburi	08.54	07.59	09.07	10.13	07.65	06.21	07.83	09.78	08.35
Hua Hin	07.86	06.81	08.43	09.72	07.46	05.53	07.06	09.17	07.75
Prachuap Khirikhan	08.88	07.85	09.12	10.46	08.24	06.56	07.97	09.79	08.61
Khlong Yai	08.55	-	09.01	10.08	07.73	06.37	07.98	-	08.29
Chumphon	09.51	08.19	09.75	10.82	09.19	07.46	08.59	10.93	09.30
Ranong	09.69	08.82	10.04	11.30	09.46	07.62	08.66	10.28	09.48
Ban Don	09.78	08.60	09.99	11.38	08.77	06.98	08.71	10.90	09.39
Nakhon Si Thammarat	07.92	06.89	07.96	09.58	07.38	05.68	07.22	08.86	07.69
Phuket	09.57	09.35	09.62	11.05	09.19	07.38	08.41	09.47	09.26
Trang	09.83	08.93	10.02	11.42	09.11	07.59	08.91	10.37	09.59
Songkhla	09.29	08.18	09.42	10.77	08.48	06,67	08.15	10.19	08.90
Narathiwat	09.12	08.07	09.42	10.71	08.15	06.59	08.28	10.02	08.79

สถานี Station	อุณหภูมิอากาศ (°C) Temperature in °C							
	ค่าปานกลาง Means							
	ประจำเดือน For Month	สูงสุด Max.	ต่ำสุด Min.	ประจำวัน Daily Extremes				ระยะเปลี่ยนประจำวัน Daily Range
				สูงสุด Highest	วันที่ Date	ต่ำสุด Lowest	วันที่ Date	
Chiangrai	25.7	30.5	20.9	29.8	11	21.0	10	9.6
Pai	-	-	-	-	-	-	-	-
Mae Hongson	27.1	31.5	22.8	29.4	14	24.8	25	8.7
Chiangmai	26.4	30.7	22.1	27.7	1	25.3	4	8.6
Nan	27.1	31.6	22.5	28.6	13	23.2	9	9.1
Lampang	27.1	31.6	22.6	29.0	14	24.0	4	9.0
Phrae	26.2	31.9	20.5	27.8	15	23.3	4	11.4
Mae Sariang	27.6	32.5	22.6	29.2	15	25.1	25	9.9
Uttaradit	27.7	32.3	23.1	29.7	14	24.7	2	9.2
Loei	26.4	30.8	22.0	28.1	13	23.7	24	8.8
Nakhon Phanom	26.5	30.6	22.3	28.9	14	22.0	1	8.3
Udon Thani	26.9	30.7	23.1	28.8	14	23.3	24	7.6
Sakon Nakhon	26.4	30.6	22.1	28.6	14	23.1	8	8.5
Tak	26.9	31.2	22.6	28.7	21	24.6	4	8.6
Phitsanulok	28.0	31.9	24.1	29.5	13	25.7	24	7.8
Mae Sot	27.0	31.2	22.7	28.2	18,22	24.2	24	8.5
Mukdahan	26.5	30.7	22.2	29.1	14	22.7	1	8.5
Phetchabun	27.2	31.8	22.6	28.7	13	23.6	24	9.2
Khon Kaen	27.0	30.7	23.4	29.3	14	24.0	24	7.3
Roi Et	27.5	31.1	23.8	29.3	13	25.5	24	7.3
Nakhon Sawan	27.9	31.7	24.1	29.0	12	25.5	4	7.6
Chaiyaphum	27.1	30.5	23.8	29.1	14	24.6	2,4	6.7
Ubon Ratchathani	27.3	31.3	23.4	29.3	15	24.4	1	7.9
Nakhon Ratchasima	26.9	31.1	22.7	28.4	14	24.1	4	8.4
Surin	26.7	31.6	21.9	28.5	12	25.2	4	9.7
Lopburi	27.0	31.0	23.1	28.8	14	23.8	4	7.9
Suphanburi	28.2	31.0	25.3	30.0	11	25.4	9	5.7
Prachinburi	28.1	31.7	24.4	29.5	17	23.5	4	7.3
Sap Muang	25.5	29.8	21.3	27.3	14	22.5	4	8.5
Kanchanaburi	27.3	31.4	23.1	28.8	6,8	25.2	9	8.3
Don Muang	28.4	31.2	25.6	29.8	19	26.0	4	5.6
Aranyaprathet	27.9	31.8	24.0	29.0	14	24.8	4	7.8
Pom Phrachunlachomklao	27.0	30.4	23.6	28.5	18,19	25.6	4	6.8
Chonburi	27.6	31.3	23.9	29.4	8	25.8	9	7.4
Ko Sichang	27.6	30.4	24.8	29.1	8	26.2	25	5.6
Sattahip	28.4	32.3	24.4	30.2	13	25.7	1	7.9
Chanthaburi	27.3	31.3	23.3	28.5	29	25.2	4	8.0
Hua Hin	27.5	31.4	23.5	29.0	8	26.1	1	7.9
Phrachuap Khirikhan	27.6	31.9	23.2	29.4	24	24.8	27	8.7
Khlong Yai	26.6	30.6	22.7	28.3	31	24.9	1	7.9
Chumphon	27.2	31.2	23.1	28.5	17,23	25.0	1	8.1
Ranong	26.3	30.1	22.5	27.4	17	24.2	1	7.6
Ban Don	27.2	31.8	22.6	28.6	17	24.1	21	9.2
Nakhon Si Thammarat	27.4	32.6	22.2	29.1	11	24.9	21	10.4
Phuket	27.0	30.2	23.9	28.7	1	23.8	14	6.3
Trang	27.0	31.2	22.9	28.2	17	25.4	31	8.3
Songkhla	27.7	32.4	23.1	29.6	1	25.2	21	9.3
Narathiwat	26.9	31.2	22.7	28.5	1	24.4	31	8.5

สถานี Station	อุณหภูมิอากาศ (°ซ.) Air Temperature in °C.								
	สูงสุดและต่ำสุด Extremes				ระยะเปลี่ยนประจำวัน Daily Range				ระยะเปลี่ยนระหว่างสูงสุดและต่ำสุด
	สูงสุด Max.	วันที่ Date	ต่ำสุด Min.	วันที่ Date	มากที่สุด Greatest	วันที่ Date	น้อยที่สุด Smallest	วันที่ Date	Range between Extreme Temp.
Chiangrai	33.0	22	19.5	26	12.1	22	2.0	10	13.5
Pai	-	-	-	-	-	-	-	-	-
Mae Hongson	34.2	14	20.8	28	12.1	27,28	5.0	4	13.4
Chiangmai	32.5	29	20.5	28	11.6	29	3.8	24	12.0
Nan	33.9	17	21.1	31	11.6	28	2.6	24	12.8
Lampang	34.1	14	20.8	31	12.7	27	2.9	4	13.3
Phrae	34.3	29	18.8	21	13.9	29	4.5	4	15.5
Mae Sariang	35.5	29	20.4	30	13.4	30	4.3	2	15.1
Uttaradit	34.6	14	21.8	17	12.2	21	2.9	4	12.8
Loei	33.8	21	20.2	18	12.6	18	2.6	24	13.6
Nakhon Phanom	33.7	14	20.2	31	10.6	29	1.0	1	13.5
Udon Thani	33.0	14	21.0	9	9.7	20,31	2.7	8	12.0
Sakon Nakhon	33.8	18	19.9	31	11.5	18	1.3	1	13.9
Tak	34.5	13	20.7	27	13.5	19	1.5	24	13.8
Phitsanulok	34.3	29	22.5	17	10.5	29	2.6	2	11.8
Mae Sot	33.9	22	20.6	31	11.4	22	1.4	24	13.3
Mukdahan	33.9	15	20.0	31	10.6	16	2.3	1	13.9
Phetchabun	34.6	20	20.8	29	12.9	20	2.5	4	13.8
Khon Kaen	33.4	14	21.3	31	10.4	31	4.0	24	12.1
Roi Et	33.5	14	21.7	31	10.0	28	4.0	8	11.8
Nakhon Sawan	33.9	22	23.3	27	10.4	22	3.5	4	10.6
Chaiyaphum	33.0	14	22.1	24	9.4	20	3.3	4	10.9
Ubon Ratchathani	33.8	10	21.3	30	10.7	30	2.3	1	12.5
Nakon Ratchasima	33.2	14	20.3	10	11.5	10	3.7	4	12.9
Surin	34.0	13	19.8	28	12.9	13	6.3	4	14.2
Lopburi	33.0	14	22.0	4	9.5	20,31	3.5	4	11.0
Suphanburi	33.4	8	23.4	9	7.5	11	0.4	24	10.0
Prachinburi	33.6	22	21.2	4	9.0	27	4.4	24	12.4
Sap Muang	32.8	14	19.1	23	12.0	23	3.0	4	13.7
Kanchanaburi	34.2	6	21.6	31	10.9	6	3.3	9	12.6
Don Muang	33.2	13	23.2	8	9.6	8	2.5	4	10.0
Aranyaprathet	33.7	18	22.4	26	9.9	20	3.6	3	11.3
Pom Phrachunlachomklao	32.3	14	22.5	3days	8.4	14	3.3	24	9.8
Chonburi	33.2	14	21.4	21	10.6	21	4.9	4	11.8
Ko Sichang	31.6	20	22.1	21	8.8	21	3.1	3	9.5
Sattahip	35.1	10	22.7	21	11.3	26	3.6	1	12.4
Chanthaburi	33.3	18	21.7	23	11.0	20	3.9	3	11.6
Hua Hin	34.4	8	21.8	21	11.5	21	4.9	1	12.6
Prachuap Khirikhan	35.6	24	21.7	16,22	12.4	24	3.7	27	13.9
Khlong Yai	34.0	31	21.8	27,28	11.5	31	4.9	1	12.2
Chumphon	33.7	23	22.3	3days	10.4	23	3.4	30	11.4
Ranong	31.9	19	21.0	30	9.9	19	4.4	1	10.9
Ban Don	34.3	17	20.9	26	11.8	23	3.5	21	13.4
Nakhon Si Thammarat	34.6	11	20.7	4	13.1	4	5.4	21	13.9
Phuket	31.8	7	22.3	16	9.0	18	2.1	14	9.5
Trang	33.7	18	21.8	24	11.5	18	4.8	31	11.9
Songkhla	34.8	4	21.5	27	12.1	4	4.0	13	13.3
Narathiwat	34.3	8	21.7	22	11.9	8	2.8	31	12.6

สถานี Station	ความชื้นสัมพัทธ์ (%) Relative Humidity in %								
	ค่าปานกลาง Means					ค่าสูงสุดและต่ำสุด Absolute Extremes			
	ประจำเดือน For Month	ประจำวัน Daily Extremes							
		สูงที่สุด Highest	วันที่ Date	ต่ำที่สุด Lowest	วันที่ Date	สูงที่สุด Highest	วันที่ Date	ต่ำที่สุด Lowest	วันที่ Date
Chiangrai	85.7	93.8	4	81.1	25	99.0	11	54.0	7,27
Pai	-	-	-	-	-	-	-	-	-
Mae Hongson	84.5	93.4	3	80.0	20	98.0	4,5	54.0	14
Chaingmai	83.2	90.3	3	75.1	9	98.0	3	54.0	27
Nan	87.4	94.3	4	82.3	1	100.0	3days	55.0	8
Lampang	86.5	94.9	4	81.6	26	99.0	9days	51.0	28
Phrae	86.9	94.5	4	82.4	26	100.0	4days	57.0	26,28
Mae Sariang	83.0	92.5	2	77.3	28	97.0	11,26	55.0	29
Uttaradit	84.9	95.8	4	78.1	26	100.0	12	56.0	28,29
Loei	84.0	92.5	9	76.7	31	98.0	2	55.0	18,31
Nakhon Phanom	82.7	95.3	8	74.6	30	97.0	10days	55.0	20
Udon Thani	84.5	95.0	4	78.5	21	100.0	7	53.0	19
Sakon Nakhon	81.2	95.2	1	73.2	31	100.0	1	56.0	20,29
Tak	86.0	95.8	4	80.1	8	98.0	14days	55.0	31
Phitsanulok	82.7	96.0	2	76.3	31	98.0	2	52.0	29
Mae Sot	83.7	95.2	24	77.0	31	99.0	9	54.0	31
Mukdahan	81.2	95.2	1	70.7	30	99.0	16	59.0	23,30
Phetchabun	81.8	94.8	4,24	72.8	31	99.0	9days	58.0	1,31
Khon Kaen	81.7	92.8	4	70.3	31	98.0	28	54.0	31
Roi Et	82.6	92.9	3	74.9	31	100.0	24	57.0	20
Nakhon Sawan	82.8	92.7	4	74.5	30	98.0	5days	56.0	22,30
Chaiyaphum	76.4	92.2	2	63.8	31	97.0	24	53.0	7
Ubon Ratchathani	79.6	90.6	8	70.2	31	97.0	3days	49.0	22
Nakhon Ratchasima	83.9	92.4	25	76.1	31	99.0	26	59.0	20,22
Surin	83.3	90.8	3,4	73.8	31	99.0	8	58.0	13,17
Lopburi	82.9	92.3	4	69.1	31	97.0	8days	53.0	31
Suphanburi	80.2	95.2	24	70.8	31	99.0	4days	60.0	30
Prachinburi	80.6	93.4	4	65.8	30	100.0	1,4	53.0	30
Sap Muang	82.8	91.6	3	73.8	31	100.0	1,12	59.0	7
Kanchanaburi	80.9	90.7	15	71.7	8	100.0	29	48.0	5
Don Muang	80.7	91.1	9	73.8	31	98.0	31	59.0	9
Aranyaprathet	84.4	91.1	1	78.5	31	100.0	1,2	57.0	18,22
Pom Phrachunlachomklao	77.9	87.4	1	72.0	18	98.0	9	62.0	11
Chonburi	83.7	91.1	4	75.0	31	98.0	6	57.0	31
Ko Sichang	78.5	85.8	24	68.2	31	97.0	22	63.0	20
Sattahip	84.1	94.0	1	75.8	12	99.0	1,15	61.0	12
Chanthaburi	87.2	92.9	4	78.8	31	99.0	3days	59.0	31
Hua Hin	81.7	90.5	1	75.1	13	98.0	26	53.0	8
Prachuap Khirikhan	82.9	97.4	27	73.0	8	99.0	4days	51.0	24
Khlong Yai	86.9	92.5	3,19	74.3	31	100.0	23,27	50.0	31
Chumphon	83.8	95.0	30	76.0	8	99.0	28,29	58.0	5
Ranong	87.0	97.2	1	77.3	18	100.0	4days	55.0	18
Ban Don	83.7	93.0	21	77.0	12	98.0	4days	49.0	3
Nakhon Si Thammarat	81.4	89.1	21,26	67.1	11	98.0	16	46.0	11
Phuket	79.6	92.8	14	68.6	11	98.0	16	59.0	11
Trang	86.0	92.5	26	78.9	17	98.0	7days	54.0	4,17
Songkhla	81.3	94.8	31	73.4	1	98.0	27,29	52.0	23
Narathiwat	82.5	97.5	31	66.7	1	100.0	31	55.0	1

สถานี Station	ลมผิวพื้น Surface Winds								
	ทิศลัพธ์ Resultant Direction				ความแน่นิ่ง Steadiness in %				ค่าเฉลี่ยมากที่สุดของกำลังลม Greatest force in Beaufort Scale
	เวลา 0700	เวลา 1000	เวลา 1300	เวลา 1600	เวลา 0700	เวลา 1000	เวลา 1300	เวลา 1600	
Chiangrai	N35E	N82E	N74E	N63E	26	46	58	44	4
Pai	-	-	-	-	-	-	-	-	-
Mae Hongson	N45W	N41W	N11W	N79W	3	30	17	7	6
Chiangmai	N 7 E	N22E	S35E	S76E	20	18	40	14	6
Nan	S76E	S70E	S45E	S63E	14	49	56	29	6
Lampang	N67W	N18E	S 1 E	N 3 E	3	21	33	7	7
Phrae	N81E	N27E	N 6 E	N30E	17	51	33	26	8
Mae Sariang	Calm	N13W	N 3 W	N 2 W	-	44	43	23	4
Uttaradit	N37E	N39E	N39W	N13E	16	47	21	13	5
Loei	N10W	N33E	N47E	N41E	37	66	53	35	4
Nakhon Phanom	S71E	N35E	N76E	N72E	7	43	29	55	5
Udon Thani	N50E	N56E	N81E	N58E	26	35	20	31	5
Sakon Nakhon	S	N72E	N53E	S14E	3	41	49	14	5
Tak	S72E	N27E	S41E	S56E	10	7	35	12	3
Phitsanulok	N45E	N84E	N88W	S50W	5	10	36	26	6
Mae Sot	N84E	N63E	N30E	N27W	10	15	26	7	3
Mukdahan	N29E	N50E	N49E	N25E	34	51	65	47	6
Phetchabun	N 8 W	N 2 W	N27W	N 5 E	16	49	15	16	3
Khon Kaen	N34E	N30E	N45E	N36E	35	53	56	45	7
Roi Et	N83E	S81E	N88E	N83E	20	43	33	20	3
Nakhon Sawan	S41W	N53E	N30E	N23E	35	16	46	25	4
Chaiyaphum	N45E	N82E	S59E	S78E	30	53	61	50	6
Ubon Ratchathani	N34E	N30E	N	N 7 E	47	26	39	56	5
Nakhon Ratchasima	N56E	N49E	N16E	N27E	13	37	51	55	7
Surin	N49E	N56E	N30E	N28E	35	40	53	49	4
Lopburi	N56E	N14E	S 9 E	S68E	24	27	20	7	7
Suphanburi	N45W	N13W	N 8 E	N14E	14	30	23	27	4
Prachinburi	N75E	S81E	S21W	N72W	37	40	28	41	5
Sap Muang	N45E	N27E	N35E	N35E	9	29	52	40	4
Kanchanaburi	E	N66W	N72W	N68W	3	32	31	18	4
Don Muang	N37E	N34W	N24W	N42W	16	12	32	44	3
Aranyaprathet	N76W	N36W	N27W	S34W	68	28	7	12	3
Pom Phrachunlachomklao	N18E	N37E	S34W	N 8 W	21	16	12	20	9
Chonburi	S73E	S 3 E	S89W	S60W	34	7	43	26	7
Ko Sichang	S81W	N76W	S88W	S85W	43	41	72	72	6
Sattahip	N14W	S69W	S76W	N77W	14	28	41	30	7
Chanthaburi	N11E	N45E	S 9 W	S17W	33	19	13	34	5
Hua Hin	N86W	N31W	N63E	N76E	56	20	55	58	4
Prachuap Khirikhan	S84W	S54W	N72E	N45W	30	45	21	9	6
Khlong Yai	N32E	N86W	N87W	N41W	86	49	66	35	6
Chumphon	S14W	S72W	S68W	S60W	14	31	35	26	7
Ranong	N52E	S 2 E	S73W	S63W	37	23	55	59	7
Ban Don	S45W	S42W	N84W	N81W	3	49	26	13	6
Nakhon Si Thammarat	N45W	N85W	N30W	N 8 W	5	36	26	23	6
Phuket	N76W	S81W	S79W	S74W	29	67	72	77	5
Trang	Calm	N72W	N87W	N80W	-	41	59	37	9
Songkhla	S45W	S80W	N27W	S87W	56	73	44	36	8
Narathiwat	S45W	S55W	N27W	N30W	70	80	51	53	7

สถานี Station	ลมผิวพื้น Surface Winds														
	ทิศลม Wind Direction									กำลังลมตามมาตราโบฟอร์ต Wind Force in Beaufort Scale					
	ทำการตรวจเวลา 0700 Observation at 0700									ทำการตรวจเวลา 0700 Observation at 0700					
	Calm	N	NE	E	SE	S	SW	W	NW	1—3	4	5—6	7	8—9	>9
Chiangrai	19	2	1	7	-	2	-	-	-	12	-	-	-	-	-
Pai	-	-	-	-	-	-	-	-	-	-	-	-	-	-	-
Mae Hongson	30	-	-	-	-	-	-	-	1	1	-	-	-	-	-
Chiangmai	25	5	1	-	-	-	-	-	-	5	1	-	-	-	-
Nan	24	-	-	5	-	1	-	1	-	7	-	-	-	-	-
Lampang	29	1	-	-	-	-	1	-	-	2	-	-	-	-	-
Phrae	12	4	6	1	1	6	1	-	-	19	-	-	-	-	-
Mae Sariang	31	-	-	-	-	-	-	-	-	-	-	-	-	-	-
Uttaradit	26	1	4	-	-	-	-	-	-	5	-	-	-	-	-
Loei	17	8	2	-	-	-	-	2	2	14	-	-	-	-	-
Nakhon Phanom	23	1	1	2	1	1	-	1	1	8	-	-	-	-	-
Udon Thani	17	2	6	1	2	1	-	-	2	13	1	-	-	-	-
Sakon Nakhon	28	-	1	-	-	1	1	-	-	3	-	-	-	-	-
Tak	27	-	-	3	-	1	-	-	-	4	-	-	-	-	-
Phitsanulok	22	2	1	1	2	1	-	1	1	9	-	-	-	-	-
Mae Sot	25	2	-	2	1	1	-	-	-	6	-	-	-	-	-
Mukdahan	12	1	9	1	2	-	1	-	5	19	-	-	-	-	-
Phetchabun	26	4	-	-	-	-	-	-	1	5	-	-	-	-	-
Khon Kaen	16	4	6	3	-	-	-	1	1	15	-	-	-	-	-
Roi Et	23	-	1	6	-	-	-	1	-	8	-	-	-	-	-
Nakhon Sawan	7	2	-	1	3	6	5	4	3	24	-	-	-	-	-
Chaiyaphum	15	2	6	4	1	-	1	2	-	16	-	-	-	-	-
Ubon Ratchathani	6	10	8	3	-	3	1	-	-	24	1	-	-	-	-
Nakhon Ratchasima	24	1	2	3	-	-	-	1	-	7	-	-	-	-	-
Surin	9	5	8	1	4	2	-	1	1	22	-	-	-	-	-
Lopburi	18	2	5	2	2	-	1	-	1	13	-	-	-	-	-
Suphanburi	4	4	3	1	2	7	-	2	8	27	-	-	-	-	-
Prachinburi	9	1	3	13	-	-	1	3	1	22	-	-	-	-	-
Sap Muang	28	-	3	-	-	-	-	-	-	3	-	-	-	-	-
Kanchanaburi	30	-	-	1	-	-	-	-	-	1	-	-	-	-	-
Don Muang	15	4	2	5	1	-	1	3	-	16	-	-	-	-	-
Aranyaprathet	3	3	-	-	2	-	-	18	5	28	-	-	-	-	-
Pom Phrachunlachomklao	23	2	3	1	-	-	-	-	2	8	-	-	-	-	-
Chonburi	14	1	-	10	2	2	1	1	-	16	1	-	-	-	-
Ko Sichang	5	2	2	-	1	3	6	8	4	24	2	-	-	-	-
Sattahip	6	6	5	1	2	2	5	2	2	22	3	-	-	-	-
Chanthaburi	28	8	3	-	-	-	-	-	-	11	-	-	-	-	-
Hua Hin	14	-	-	-	-	-	1	13	3	17	-	-	-	-	-
Prachuap Khirikhan	18	1	-	-	1	-	3	6	2	12	-	-	-	-	-
Khlong Yai	1	11	17	1	1	-	-	-	-	30	-	-	-	-	-
Chumphon	25	-	-	-	-	4	1	-	1	6	-	-	-	-	-
Ranong	7	3	14	1	-	5	1	-	-	23	-	-	1	-	-
Ban Don	30	-	-	-	-	-	1	-	-	1	-	-	-	-	-
Nakhon Si Thammarat	26	1	-	1	-	-	1	1	1	5	-	-	-	-	-
Phuket	18	2	-	1	-	-	2	6	2	12	1	-	-	-	-
Trang	31	-	-	-	-	-	-	-	-	-	-	-	-	-	-
Songkhla	14	-	-	-	-	1	15	1	-	16	1	-	-	-	-
Narathiwat	10	-	-	-	-	-	21	-	-	21	-	-	-	-	-

สถานี Station	ลมผิวพื้น Surface Winds														
	ทิศลม Wind Direction									กำลังลมตามมาตราโบฟอร์ต Wind Force in Beaufort Scale					
	ทำการตรวจเวลา 1000 Observation at 1000									ทำการตรวจเวลา 1000 Observation at 1000					
	Calm	N	NE	E	SE	S	SW	W	NW	1—3	4	5—6	7	8—9	>9
Chiangrai	8	2	4	13	-	2	1	1	-	23	-	-	-	-	-
Pai	-	-	-	-	-	-	-	-	-	-	-	-	-	-	-
Mae Hongson	8	6	3	1	-	3	2	3	5	23	-	-	-	-	-
Chiangmai	11	10	1	1	3	3	1	1	-	18	2	-	-	-	-
Nan	3	2	2	11	7	2	2	2	-	28	-	-	-	-	-
Lampang	15	3	6	1	-	1	3	-	2	16	-	-	-	-	-
Phrae	-	11	11	2	-	4	2	-	1	31	-	-	-	-	-
Mae Sariang	11	13	-	1	-	1	2	-	3	20	-	-	-	-	-
Uttaradit	16	3	11	1	-	-	-	-	-	15	-	-	-	-	-
Loei	-	13	10	4	1	2	-	1	-	31	-	-	-	-	-
Nakhon Phanom	4	8	6	4	3	2	-	2	2	27	-	-	-	-	-
Udon Thani	1	8	8	2	4	6	-	-	2	29	1	-	-	-	-
Sakon Nakhon	9	1	9	7	1	1	3	-	-	22	-	-	-	-	-
Tak	10	3	1	6	-	3	1	6	1	21	-	-	-	-	-
Phitsanulok	2	7	1	3	6	6	-	2	4	29	-	-	-	-	-
Mae Sot	15	4	2	4	1	3	-	1	1	16	-	-	-	-	-
Mukdahan	-	5	8	9	2	1	1	1	4	30	1	-	-	-	-
Phetchabun	10	14	1	1	-	2	-	-	3	21	-	-	-	-	-
Khon Kaen	2	3	15	2	1	1	1	2	4	29	-	-	-	-	-
Roi Et	12	-	2	12	1	3	-	1	-	19	-	-	-	-	-
Nakhon Sawan	-	5	5	4	5	3	2	4	3	31	-	-	-	-	-
Chaiyaphum	1	-	7	14	2	2	3	1	1	26	4	-	-	-	-
Ubon Ratchathani	-	7	10	1	2	5	2	3	1	30	1	-	-	-	-
Nakhon Ratchasima	-	4	7	8	3	1	1	5	2	30	1	-	-	-	-
Surin	2	2	12	6	1	4	1	3	-	29	-	-	-	-	-
Lopburi	2	5	8	2	4	1	1	6	2	26	1	2	-	-	-
Suphanburi	-	6	6	2	2	3	1	5	6	27	4	-	-	-	-
Prachinburi	-	2	-	16	4	1	2	4	2	29	2	-	-	-	-
Sap Muang	14	2	11	-	-	-	2	2	-	17	-	-	-	-	-
Kanchanaburi	9	-	6	-	1	-	2	11	2	22	-	-	-	-	-
Don Muang	2	3	2	6	4	2	-	7	5	29	-	-	-	-	-
Aranyaprathet	-	3	4	6	-	2	1	10	5	31	-	-	-	-	-
Pom Phrachunlachomklao	8	5	3	4	2	3	1	3	2	22	1	-	-	-	-
Chonburi	2	1	5	5	2	5	2	7	2	27	2	-	-	-	-
Ko Sichang	-	4	4	1	1	2	5	11	3	28	3	-	-	-	-
Sattahip	2	4	1	4	1	3	8	6	2	25	4	-	-	-	-
Chanthaburi	12	2	9	1	-	3	2	2	-	19	-	-	-	-	-
Hua Hin	4	4	6	3	1	-	5	7	1	27	-	-	-	-	-
Prachuap Khirikhan	-	8	4	-	2	1	2	12	2	28	3	-	-	-	-
Khlong Yai	4	3	-	2	1	1	4	12	4	27	-	-	-	-	-
Chumphon	6	1	2	2	-	4	5	8	3	17	8	-	-	-	-
Ranong	5	1	4	5	-	7	5	4	-	26	-	-	-	-	-
Ban Don	12	-	1	-	-	3	13	2	-	19	-	-	-	-	-
Nakhon Si Thammarat	15	1	-	1	-	-	4	6	4	16	-	-	-	-	-
Phuket	3	1	-	2	-	-	9	12	4	23	5	-	-	-	-
Trang	9	3	-	1	1	-	3	8	6	15	5	2	-	-	-
Songkhla	1	2	2	-	-	-	10	16	-	25	5	-	-	-	-
Narathiwat	3	-	1	-	-	1	19	7	-	27	1	-	-	-	-

สถานี Station	ลมผิวพื้น Surface Winds														
	ทิศลม Wind Direction									กำลังลมตามมาตราโบฟอร์ต Wind Force in Beaufort Scale					
	ทำการตรวจเวลา 1300 Observation at 1300									ทำการตรวจเวลา 1300 Observation at 1300					
	Calm	N	NE	E	SE	S	SW	W	NW	1–3	4	5	6	7	8–9	>9
Chiangrai	1	7	4	14	-	5	-	-	-	29	1	-	-	-	-
Pai	-	-	-	-	-	-	-	-	-	-	-	-	-	-	-
Mae Hongson	5	6	5	4	-	-	7	3	1	25	-	1	-	-	-
Chiangmai	2	6	2	1	8	10	2	-	-	27	1	1	-	-	-
Nan	-	3	2	3	13	8	-	1	1	31	-	-	-	-	-
Lampang	3	-	6	-	6	5	8	2	1	27	1	-	-	-	-
Phrae	-	11	7	1	2	2	5	1	2	31	-	-	-	-	-
Mae Sariang	8	14	1	2	-	2	1	2	1	23	-	-	-	-	-
Uttaradit	15	6	2	-	-	2	2	3	1	16	-	-	-	-	-
Loei	-	12	6	5	5	2	-	1	-	31	-	-	-	-	-
Nakhon Phanom	1	5	5	8	2	4	2	3	1	29	1	-	-	-	-
Udon Thani	2	5	7	3	3	6	2	2	1	24	5	-	-	-	-
Sakon Nakhon	6	5	8	8	1	1	-	2	-	24	1	-	-	-	-
Tak	6	2	-	10	-	10	-	3	-	25	-	-	-	-	-
Phitsanulok	2	4	2	-	2	5	3	8	5	29	-	-	-	-	-
Mae Sot	3	7	5	4	2	4	-	4	2	28	-	-	-	-	-
Mukdahan	-	2	16	5	3	-	1	1	3	30	1	-	-	-	-
Phetchabun	7	8	3	2	-	4	3	4	-	24	-	-	-	-	-
Khon Kaen	4	2	16	4	-	1	1	2	1	27	-	-	-	-	-
Roi Et	9	3	3	9	1	4	-	2	-	22	-	-	-	-	-
Nakhon Sawan	-	7	8	6	1	2	1	2	4	30	1	-	-	-	-
Chaiyaphum	1	-	4	11	5	8	-	2	-	27	3	-	-	-	-
Ubon Ratchathani	2	13	4	-	3	3	1	2	3	27	2	-	-	-	-
Nakhon Ratchasima	-	5	12	3	-	2	1	4	4	30	1	-	-	-	-
Surin	-	10	10	3	2	2	1	2	1	31	-	-	-	-	-
Lopburi	1	2	6	-	8	4	4	6	-	28	1	1	-	-	-
Suphanburi	-	4	7	3	3	3	1	4	6	28	3	-	-	-	-
Prachinburi	1	-	-	10	2	2	6	10	-	26	4	-	-	-	-
Sap Muang	7	1	17	1	-	-	2	1	2	23	1	-	-	-	-
Kanchanaburi	6	-	4	3	1	1	-	13	3	25	-	-	-	-	-
Don Muang	5	4	3	3	3	1	-	3	9	26	-	-	-	-	-
Aranyaprathet	1	3	4	6	1	4	2	7	3	30	-	-	-	-	-
Pom Phrachunlachomklao	3	5	2	3	1	7	6	1	3	25	3	-	-	-	-
Chonburi	-	-	4	3	-	3	4	13	4	28	3	-	-	-	-
Ko Sichang	-	4	1	-	-	1	6	17	2	28	3	-	-	-	-
Sattahip	-	4	-	2	2	3	10	3	7	22	7	2	-	-	-
Chanthaburi	2	3	8	1	-	8	6	3	-	29	-	-	-	-	-
Hua Hin	2	2	11	8	3	1	1	2	1	29	-	-	-	-	-
Prachuap Khirikhan	-	4	7	6	2	5	1	6	-	27	3	1	-	-	-
Khlong Yai	3	2	-	-	-	2	5	12	7	28	-	-	-	-	-
Chumphon	6	1	-	4	2	1	5	11	1	14	8	3	-	-	-
Ranong	2	2	2	1	-	3	8	13	-	27	2	-	-	-	-
Ban Don	3	5	4	2	-	2	8	6	1	27	1	-	-	-	-
Nakhon Si Thammarat	3	11	1	4	-	2	4	6	-	28	-	-	-	-	-
Phuket	3	-	1	-	1	-	10	11	5	23	5	-	-	-	-
Trang	1	2	-	-	3	3	3	16	3	19	5	5	1	-	-
Songkhla	-	8	9	-	-	-	5	8	1	9	13	7	1	1	-
Narathiwat	-	6	12	1	-	-	3	7	2	28	2	1	-	-	-

สถานี Station	ลมผิวพื้น Surface Winds														
	ทิศลม Wind Direction									กำลังลมตามมาตราโบฟอร์ต Wind Force in Beaufort Scale					
	ทำการตรวจเวลา 1600 Observation at 1600									ทำการตรวจเวลา 1600 Observation at 1600					
	Calm	N	NE	E	SE	S	SW	W	NW	1—3	4	5—6	7	8—9	> 9
Chiangrai	2	6	3	14	-	2	-	4	-	29	-	-	-	-	-
Pai	-	-	-	-	-	-	-	-	-	-	-	-	-	-	-
Mae Hongson	5	5	2	4	-	6	3	3	3	25	1	-	-	-	-
Chiangmai	10	7	2	1	3	7	1	-	-	20	1	-	-	-	-
Nan	3	3	3	5	8	4	-	4	1	27	1	-	-	-	-
Lampang	13	2	5	2	1	1	4	1	2	18	-	-	-	-	-
Phrae	-	12	6	-	4	5	3	-	1	29	2	-	-	-	-
Mae Sariang	13	11	1	-	1	3	1	1	-	18	-	-	-	-	-
Uttaradit	15	6	1	4	-	-	4	1	-	16	-	-	-	-	-
Loei	1	8	3	8	2	3	1	1	4	30	-	-	-	-	-
Nakhon Phanom	2	4	5	9	1	4	1	1	4	28	1	-	-	-	-
Udon Thani	1	7	9	2	3	6	1	1	1	29	1	-	-	-	-
Sakon Nakhon	13	1	2	7	1	2	1	4	-	18	-	-	-	-	-
Tak	4	3	-	11	-	5	-	8	-	27	-	-	-	-	-
Phitsanulok	6	-	4	1	2	7	-	10	1	25	-	-	-	-	-
Mae Sot	1	3	6	4	3	2	1	11	-	30	-	-	-	-	-
Mukdahan	-	8	10	4	1	1	2	3	2	31	-	-	-	-	-
Phetchabun	8	9	3	1	-	7	-	2	1	23	-	-	-	-	-
Khon Kaen	8	3	12	3	1	-	-	3	1	23	-	-	-	-	-
Roi Et	18	2	2	5	1	2	-	1	-	13	-	-	-	-	-
Nakhon Sawan	1	5	9	2	4	5	2	2	1	30	-	-	-	-	-
Chaiyaphum	1	1	8	8	5	5	1	2	-	30	-	-	-	-	-
Ubon Ratchathani	1	14	4	3	2	1	-	2	4	30	-	-	-	-	-
Nakhon Ratchasima	2	6	11	3	1	2	-	2	4	28	1	-	-	-	-
Surin	-	10	9	2	3	3	-	2	2	31	-	-	-	-	-
Lopburi	3	5	6	1	5	3	5	3	-	26	2	-	-	-	-
Suphanburi	-	9	6	2	3	4	1	4	2	31	-	-	-	-	-
Prachinburi	2	2	1	5	1	-	2	13	5	29	-	-	-	-	-
Sap Muang	10	-	15	1	-	-	1	4	-	21	-	-	-	-	-
Kanchanaburi	8	2	3	4	-	2	1	10	1	22	1	-	-	-	-
Don Muang	2	3	-	4	2	1	1	4	14	29	-	-	-	-	-
Aranyaprathet	-	3	-	11	2	4	2	8	1	31	-	-	-	-	-
Pom Phrachunlachomklao	4	5	2	1	1	7	3	2	6	25	1	1	-	-	-
Chonburi	-	-	5	2	1	7	5	6	5	28	3	-	-	-	-
Ko Sichang	2	3	-	-	-	2	4	18	2	29	-	-	-	-	-
Sattahip	-	5	1	2	2	4	5	5	7	21	7	3	-	-	-
Chanthaburi	9	1	3	1	1	7	8	-	1	22	-	-	-	-	-
Hua Hin	3	3	8	8	6	-	2	-	1	28	-	-	-	-	-
Prachuap Khirikhan	3	2	8	2	2	2	4	7	1	26	1	1	-	-	-
Khlong Yai	5	4	4	3	-	-	3	8	4	26	-	-	-	-	-
Chumphon	4	-	1	6	1	2	6	8	3	13	12	2	-	-	-
Ranong	4	1	-	1	2	3	7	13	-	24	3	-	-	-	-
Ban Don	10	3	3	3	-	1	6	4	1	20	1	-	-	-	-
Nakhon Si Thammarat	1	7	4	6	-	1	5	5	2	30	-	-	-	-	-
Phuket	4	-	-	-	-	1	12	9	5	25	2	-	-	-	-
Trang	4	-	4	2	2	-	3	12	4	15	10	2	-	-	-
Songkhla	2	5	5	-	-	-	14	4	1	12	8	8	1		
Narathiwat	-	7	11	-	-	-	4	6	3	28	2	1	-	-	-

สถานี Station	จำนวนเมฆ Cloud Amount 0 — 8		ทรรศนวิสัย Visibility Km.		จำนวนฝนตก มม. Rainfall in mm.				จำนวนน้ำระเหย มม. Evaporation (piche) mm.		
	เวลา 0700	เวลา 1300	เวลา 0700	เวลา 1300	วันมีฝน Rainy day	จำนวนฝนตก Total Amount	มากที่สุดในวันหนึ่ง Heaviest in 24 hours จำนวน Amount	วันที่ Date	รวมทั้งเดือน Total for Month	มากที่สุดในวันหนึ่ง Greatest in one day	วันที่ Date
Chiangrai	7.0	5.8	6.4	12.1	21	194.0	42.0	10	36.4	1.7	3days
Pai	-	-	-	-	-	-	-	-	-	-	-
Mae Hongson	6.7	5.4	6.3	17.8	16	178.8	32.9	4	25.1	1.2	13,18
Chiangmai	6.1	5.6	11.8	15.1	13	134.1	32.1	2	48.8	3.0	7
Nan	7.8	5.6	4.6	16.5	13	145.4	50.2	17	34.1	1.7	1
Lampang	4.9	5.7	4.4	14.8	13	147.1	34.3	2	33.6	1.6	13
Phrae	6.7	6.2	4.6	9.6	15	203.2	66.8	20	48.8	2.9	8
Mae Sariang	7.7	5.6	3.9	15.6	17	119.2	24.1	3	36.0	1.8	15
Uttaradit	6.0	5.6	10.9	14.1	20	205.1	47.4	3	38.3	2.0	26
Loei	7.0	5.6	2.6	11.6	15	210.4	102.3	9	30.3	1.6	20
Nakhon Phanom	4.8	5.5	11.2	13.6	12	290.5	105.4	1	50.8	3.6	7
Udon Thani	6.0	6.3	7.9	14.0	13	221.6	72.6	3	49.8	2.7	31
Sakon Nakhon	4.7	4.9	9.7	13.7	11	189.8	65.7	1	44.9	2.6	31
Tak	6.7	6.2	7.1	9.5	20	241.2	86.5	24	32.5	2.1	13
Phitsanulok	6.7	6.5	8.6	12.6	16	258.8	70.8	2	-	-	-
Mae Sot	5.9	5.3	5.9	17.3	18	179.3	42.9	22	36.0	2.1	31
Mukdahan	5.0	5.5	10.8	15.9	14	112.1	34.4	15	61.7	3.9	29
Phetchabun	6.7	5.7	6.8	11.0	16	153.4	67.2	3	35.0	2.2	31
Khon Kaen	5.6	5.9	8.3	11.5	13	186.9	51.2	23	59.7	3.9	26
Roi Et	6.2	6.0	10.7	12.9	13	95.2	15.0	11	46.9	2.6	31
Nakhon Sawan	6.2	6.1	9.4	13.2	18	157.7	30.0	23	48.0	2.7	30
Chaiyaphum	5.7	5.5	9.0	11.2	13	365.5	107.0	1	64.4	3.5	31
Ubon Ratchathani	5.9	5.8	10.5	16.6	7	61.3	34.5	8	119.8	9.5	31
Nakhon Ratchasima	6.1	5.8	7.8	10.6	14	227.3	51.2	23	48.3	3.1	21
Surin	5.6	5.5	10.0	14.4	11	53.5	15.4	25	80.4	5.8	31
Lopburi	6.4	5.6	8.2	12.3	18	245.1	38.2	2	59.0	4.3	31
Suphanburi	6.6	6.0	7.0	12.3	12	136.4	42.2	24	45.9	2.3	30,31
Prachinburi	6.9	6.5	9.8	14.1	18	273.8	106.0	1	53.3	3.3	31
Sap Muang	5.0	6.0	2.3	14.5	19	160.6	34.2	4	32.0	1.7	31
Kanchanaburi	6.4	5.8	6.7	11.9	15	182.0	52.5	27	49.4	3.2	8
Don Muang	6.8	6.7	15.7	19.9	17	164.3	54.7	8	-	-	-
Aranyaprathet	7.0	6.5	9.6	14.0	18	239.8	40.5	1	49.9	2.6	31
Pom Phrachunlachomklao	7.3	6.5	13.7	27.7	19	265.2	78.8	8	85.9	3.9	19,20
Chonburi	6.2	5.4	7.6	9.4	20	251.8	48.5	22	45.7	2.9	31
Ko Sichang	6.1	5.2	11.8	11.5	14	205.9	70.6	14	37.8	2.4	1
Sattahip	7.0	6.8	12.6	14.1	20	201.1	51.8	13	44.1	2.5	12
Chanthaburi	6.2	6.7	6.3	8.8	24	318.4	107.4	12	45.8	3.2	31
Hua Hin	6.2	5.9	10.9	12.0	20	144.5	34.8	26	63.6	3.6	15
Prachuap Khirikhan	6.2	5.8	8.7	10.4	15	264.1	66.3	26	44.8	2.5	8
Khlong Yai	7.0	6.8	7.4	9.2	27	355.2	68.9	15	32.9	2.3	31
Chumphon	6.6	6.5	6.4	15.9	19	235.1	44.5	29	49.7	2.6	9
Ranong	6.8	6.6	7.3	10.1	22	352.1	52.9	14	34.7	2.0	3
Ban Don	5.3	6.2	8.3	10.5	18	133.4	25.0	24	55.4	2.7	3,13
Nakhon Si Thammarat	5.5	6.2	6.7	9.3	16	99.5	17.7	14	-	-	-
Phuket	6.1	6.4	10.5	13.6	21	239.0	56.5	14	64.0	4.1	11
Trang	4.8	6.5	3.3	10.0	24	292.2	25.2	27	37.2	2.1	3
Songkhla	6.7	6.7	12.3	13.4	13	100.4	19.8	28	91.9	5.0	1
Narathiwat	5.4	6.1	10.2	12.2	18	147.1	19.3	12	-	-	-

สถานี Station	ทรรศนวิสัย Visibility									
	Number of Observations									
	<0.05 Km.	0.05—0.1Km.	0.2—0.5Km.	0.6—1.0Km.	2—4 Km.	5—10 Km.	11—20 Km.	21—30 Km.	31—50 Km.	> 50 Km.
Chiangrai *	-	1	1	2	46	115	83	-	-	-
Pai	-	-	-	-	-	-	-	-	-	-
Mae Hongson *	-	-	-	11	6	64	167	-	-	-
Chiangmai *	-	-	-	-	8	33	207	-	-	-
Nan +	-	3	6	4	9	91	73	-	-	-
Lampang +	-	1	7	4	9	56	109	-	-	-
Phrae	-	-	4	6	14	108	23	-	-	-
Mae Sariang +	-	-	-	17	36	62	71	-	-	-
Uttaradit +	-	-	-	1	22	74	89	-	-	-
Loei +	-	2	15	8	25	85	51	-	-	-
Nakhon Phanom	-	-	-	-	7	18	130	-	-	-
Udon Thani *	-	-	1	2	23	109	113	-	-	-
Sakon Nakhon +	-	-	1	7	9	56	113	-	-	-
Tak +	-	-	3	1	18	105	59	-	-	-
Phitsanulok *	-	-	-	5	4	135	104	-	-	-
Mae Sot +	-	-	3	5	6	48	113	11	-	-
Mukdahan +	-	-	1	6	11	48	120	-	-	-
Phetchabun	-	3	-	1	-	93	58	-	-	-
Khon Kaen *	-	-	-	-	7	189	52	-	-	-
Roi Et +	-	-	-	2	5	60	119	-	-	-
Nakhon Sawan +	-	-	2	1	3	61	119	-	-	-
Chaiyaphum	-	-	-	2	11	53	89	-	-	-
Ubon Ratchathani *	-	-	-	-	7	76	165	-	-	-
Nakhon Ratchasima *	-	2	2	-	7	191	46	-	-	-
Surin +	-	-	-	-	-	57	129	-	-	-
Lopburi +	-	-	-	2	9	120	55	-	-	-
Suphanburi	-	-	-	-	6	84	65	-	-	-
Prachinburi	-	-	-	2	6	26	121	-	-	-
Sap Muang	-	7	9	3	30	42	64	-	-	-
Kanchanaburi +	-	2	-	-	12	84	88	-	-	-
Don Muang *	-	-	-	-	1	3	210	34	-	-
Ayutthayaprathet +	-	2	1	2	7	53	121	-	-	-
Pom Phrachonlachomklao	-	-	-	-	-	5	102	28	20	-
Chonburi +	-	-	1	2	5	170	8	-	-	-
Ko Sichang	-	-	-	-	5	26	124	-	-	-
Sattahip *	-	-	-	2	4	30	212	-	-	-
Chanthaburi *	-	1	2	4	24	204	13	-	-	-
Hua Hin +	-	-	-	2	2	75	107	-	-	-
Prachuap Khirikhan +	-	-	-	4	9	116	57	-	-	-
Khlong Yai +	-	-	1	12	9	126	38	-	-	-
Chumphon +	-	1	2	2	14	70	97	-	-	-
Ranong +	-	-	3	10	13	99	61	-	-	-
Ban Don *	-	5	1	-	2	194	46	-	-	-
Nakhon Si Thammarat	-	-	-	-	6	131	18	-	-	-
Phuket	-	-	-	2	4	27	122	-	-	-
Trang +	-	-	8	18	25	81	54	-	-	-
Songkhla *	-	-	-	-	3	19	226	-	-	-
Narathiwat +	-	-	-	-	10	107	69	-	-	-

* Observation for 8 times per day.

\+ Observation for 6 times per day.

Other stations 5 times per day.

สถานี Station	จำนวนวันที่มี Number of days with						
	○	◑	⓪	●	⌒	≡	=
Chiangrai	0	1	26	4	17	6	3
Pai	-	-	-	-	-	-	-
Mae Hongson	0	2	27	2	20	16	1
Chiangmai	0	3	24	4	24	7	0
Nan	0	0	26	5	23	12	24
Lampang	1	3	23	4	26	11	10
Phrae	0	0	26	5	27	10	19
Mae Sariang	0	1	28	2	31	0	0
Uttaradit	0	4	20	7	30	2	4
Loei	0	4	21	6	20	15	18
Nakhon Phanom	0	6	21	4	20	0	0
Udon Thani	0	4	22	5	26	2	5
Sakon Nakhon	0	13	13	5	31	0	0
Tak	0	1	21	9	17	4	3
Phitsanulok	0	2	23	6	27	0	6
Mae Sot	0	4	24	3	7	10	19
Mukdahan	0	11	16	4	27	4	2
Phetchabun	0	2	21	8	23	6	0
Khon Kaen	0	6	19	6	0	3	1
Roi Et	0	3	25	3	5	0	5
Nakhon Sawan	0	5	22	4	29	2	6
Chaiyaphum	0	6	19	6	0	0	3
Ubon Ratchathani	0	11	15	5	31	0	16
Nakhon Ratchasima	0	3	24	4	31	2	10
Surin	0	3	24	4	31	0	9
Lopburi	0	2	24	5	11	0	9
Suphanburi	0	2	23	6	7	0	7
Prachinburi	0	0	25	6	30	0	2
Sap Muang	0	3	22	6	23	14	14
Kanchanaburi	0	3	23	5	14	1	21
Don Muang	0	0	29	2	0	0	1
Aranyaprathet	0	0	21	10	1	2	5
Pom Phrachunlachomklao	0	0	24	7	12	0	7
Chonburi	0	2	21	8	11	0	0
Ko Sichang	0	1	26	4	0	0	1
Sathahip	0	0	24	7	21	0	5
Chanthaburi	0	0	26	5	16	4	16
Hua Hin	0	4	21	6	3	0	0
Prachuap Khirikhan	0	4	24	3	0	0	2
Khlong Yai	0	0	21	10	1	6	0
Chumphon	0	2	27	2	24	3	17
Ranong	0	1	24	6	17	1	10
Ban Don	0	1	28	2	26	5	4
Nakhon Si Thammarat	0	2	26	3	14	1	18
Phuket	0	3	18	10	10	0	10
Trang	0	0	29	2	21	17	15
Songkhla	0	0	27	4	8	0	1
Narathiwat	0	3	26	2	11	0	1

สถานี Station	จำนวนวันที่มี Number of days with					
	∞	△	↘	(R)	R	∀
Chiangrai	0	0	14	5	6	0
Pai	-	-	-	-	-	-
Mae Hongson	0	0	18	3	9	0
Chiangmai	0	0	22	10	7	0
Nan	0	0	24	7	9	0
Lampang	0	0	29	13	7	0
Phrae	2	0	25	14	5	0
Mae Sariang	0	0	26	10	6	0
Uttaradit	0	0	20	11	8	0
Loei	0	0	15	7	2	0
Nakh on Phanom	0	0	11	8	5	0
Udon Thani	0	0	18	1	3	0
Sakon Nakhon	0	0	10	5	2	0
Tak	0	0	16	9	10	0
Phitsanulok	0	0	21	2	11	0
Mae Sot	0	0	24	9	9	0
Mukdahan	2	0	14	6	2	0
Phetchabun	0	0	31	0	13	0
Khon Kaen	0	0	20	0	10	0
Roi Et	0	0	21	0	9	0
Nakhon Sawan	0	0	25	5	7	0
Chaiyaphum	0	0	21	9	3	0
Ubon Ratchathani	2	0	24	3	1	0
Nakhon Ratchasima	0	0	17	5	6	0
Surin	0	0	26	5	11	0
Lopburi	0	0	25	8	10	0
Suphanburi	0	0	22	5	7	0
Prachinburi	0	0	27	13	14	0
Sap Muang	0	0	26	15	11	0
Kanchanaburi	0	0	31	9	14	0
Don Muang	0	0	28	1	8	0
Aranyaprathet	0	0	18	0	12	0
Pom Phrachunlachomklao	0	0	28	0	21	0
Chonburi	0	0	20	5	10	0
Ko Sichang	0	0	27	19	25	0
Sattahip	0	0	25	11	12	0
Chanthaburi	1	0	24	11	9	0
Hua Hin	0	0	22	2	15	0
Prachuap Khirikhan	0	0	26	17	4	0
Khlong Yai	0	0	22	10	12	0
Chumphon	0	0	19	0	16	0
Ranong	0	0	5	2	3	0
Ban Don	0	0	13	12	6	0
Nakhon Si Thammarat	2	0	5	7	5	0
Phuket	0	0	2	0	0	0
Trang	0	0	9	2	10	0
Songkhla	2	0	24	10	2	0
Narathiwat	0	0	16	4	9	0

รายงานฝนตกของบางสถานี ประจำเดือน ตุลาคม ๒๕๐๗

Rainfall Report of some selected stations for month of October 1964

สถานีตรวจน้ำฝน Rainfall Station	จำนวนฝนตก Amount			ต่างจากปรกติ Departure
	วันฝนตก Rainy days	๒๕๐๗ 1964	๒๕๐๖ 1963	mm.
ภาคเหนือ Northern Part				
1. Chiangrai *	21	194.0	280.4	+ 73.5
2. Mae Hongson *	16	178.8	...	+ 73.1
3. Mae Sariang *	17	119.2	263.7	+ 24.6
4. Chiangmai *	13	134.1	188.4	+ 9.7
5. Nan *	13	145.4	228.3	+ 89.9
6. Lamphun	..	...	...	...
7. Lampang *	13	147.1	172.2	+ 18.3
8. Phrae *	15	203.2	224.1	+123.1
9. Uttaradit *	20	205.1	263.7	+ 80.9
ภาคตะวันออกเฉียงเหนือ Northeastern Part				
1. Nong Khai	14	136.0	66.3	+ 65.8
2. Loei *	15	210.4	150.9	+ 20.2
3. Udon Thani *	13	221.6	126.8	+133.7
4. Sakon Nakhon *	11	189.8	23.5	+135.1
5. Khon Kaen *	13	186.9	167.9	+ 95.8
6. Maha Sarakham	6	144.7	68.9	+ 77.9
7. Roi Et *	18	179.3	108.2	+105.6
8. Mukdahan *	14	112.1	22.5	+ 57.6
9. Chaiyaphum *	13	365.5	183.2	+276.5
10. Ubon Ratchathani *	7	61.3	110.8	- 7[illegible].8
11. Sisaket	3	91.0	113.2	- 36.7
12. Buriram	5	189.7	35.8	+ 43.0
13. Nakhon Phanom *	12	290.5	68.8	+226.2
14. Surin *	11	53.5	63.8	-123.1
15. Nakhon Ratchasima *	14	227.3	219.9	+ 59.4
ภาคกลาง Central Part				
1. Sukho Thai	11	215.0	364.8	+ 69.3
2. Tak *	20	241.2	284.6	+ 74.4
3. Mae Sot *	18	179.3	257.3	+ 75.9
4. Phitsanulok *	16	258.8	211.5	+127.3
5 Kamphaeng Phet	9	374.2	213.1	+223.4
6. Phichit	12	204.9	371.0	+ 76.2
7. Nakhon Sawan *	18	157.7	296.7	+ 9.7
8. Phetchabun *	16	153.4	277.8	+ 58.4
9. Uthai Thani	13	221.6	248.5	+ 67.9
10. Chainat	...	...	229.5	...
11. Singburi	13	343.5	189.6	+193.9
12. Lopburi *	18	245.1	200.7	+ 88.2
13. Ang Thong	12	252.2	242.1	+113.2
14. Saraburi	6	107.0	187.4	+ 7.2
15. Suphanburi *	12	136.4	241.8	- 84.2
16. Ayutthaya	3	30.6	99.4	-136.3
17. Nakhon Nayok	15	239.3	196.7	+ 43.4
18. Pathum Thani	7	93.8	347.7	-107.3

รายงานฝนตกของบางสถานี ประจำเดือน ตุลาคม ๒๕๐๗

Rainfall Report of some selected stations for month of October 1964

สถานีตรวจน้ำฝน Rainfall Station	จำนวนฝนตก Amount			ต่างจากปรกติ Departure
	วันฝนตก Rainy days	๒๕๐๗ 1964	๒๕๐๖ 1963	mm.
19. Kanchanaburi *	15	182.0	204.7	- 6.2
20. Nonthaburi	6	158.2	256.7	- 69.1
21. Nakhon Pathom	5	159.0	120.0	- 81.4
22. Don Muang *	17	164.3	243.3	- 102.2
23. Thonburi	...	...	...	...
24. Bangkok *	19	153.8	333.4	- 99.3
25. Samut Prakan	9	90.0	355.6	- 168.9
26. Samut Sakhon	13	197.2	331.0	- 76.9
27. Samut Songkhram	19	153.8	132.0	- 99.6
ภาคตะวันออก Eastern Part				
1. Prachinburi *	18	273.8	222.9	+ 85.6
2. Aranyaprathet *	18	239.8	338.3	+ 45.8
3. Chachoengsao	17	287.6	453.3	+ 110.8
4. Chonburi *	20	251.8	337.4	+ 42.8
5. Sattahip *	20	201.1	197.2	+ 79.4
6. Rayong	4	193.2	...	- 23.1
7. Chanthaburi *	24	318.4	381.7	+ 47.1
8. Trat	13	406.9	362.7	+ 79.1
9. Khlong Yai *	27	355.2	332.2	+ 2.8
ภาคใต้ Southern Part				
1. Ratburi	7	301.3	283.8	+ 99.6
2. Phetburi	12	333.1	265.8	+ 36.1
3. Hua Hin *	20	144.5	173.4	- 122.9
4. Prachuap Khirikhan *	15	264.1	277.7	+ 10.2
5. Chumphon *	19	235.1	440.3	- 16.4
6. Ranong *	22	253.1	563.1	- 203.0
7. Ban Don *	18	133.4	483.7	- 211.0
8. Phang — nga	9	134.5	373.6	- 209.9
9. Nakhon Si Thammarat *	16	99.5	639.8	- 246.1
10. Krabi	7	183.9	193.2	- 36.0
11. Phuket *	21	239.0	370.7	- 124.5
12. Phatthalung	12	88.9	408.7	- 245.7
13. Trang *	24	192.2	368.8	- 112.1
14. Songkhla *	13	100.4	489.7	- 224.8
15. Pattani	8	86.9	428.2	- 155.4
16. Satun	14	318.3	671.5	- 38.1
17. Yala	9	204.9	...	- 54.1
18. Narathiwat *	18	147.1	235.1	- 179.1

* ผลการตรวจของสถานีตรวจอากาศกรมอุตุนิยมวิทยา
Data from Meteorological Department

— ไม่มีฝนตก **No Rainfall**

... ไม่ได้รับรายงาน **No Report**

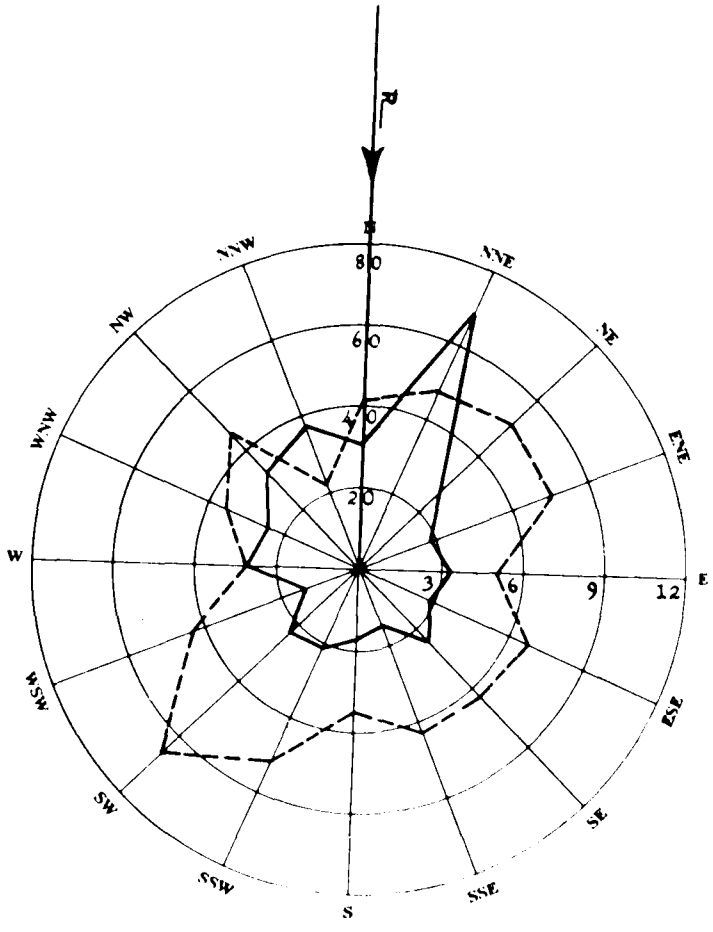

ผลสรุปการตรวจลมรายชั่วโมงของสถานี กรุงเทพ ฯ

Wind—Rose of Bangkok

ตุลาคม ๒๕๐๗ ทิศร่วม (Resultant Direction) N 0° 02'E October 1964

ทิศ Direction		N	NNE	NE	ENE	E	ESE	SE	SSE	S	SSW	SW	WSW	W	WNW	NW	NNW	Calm
ความถี่ Frequency	ชม. Hrs.	30	69	28	19	21	19	24	14	17	21	23	14	27	24	33	37	324
	%	4.0	9.3	3.8	2.6	2.8	2.6	3.2	1.9	2.3	2.8	3.1	1.9	3.6	3.2	4.4	5.0	43.5
ความเร็วรวม Distance Travelled	กม./ชม. Km.hr.	184.4	493.6	215.2	143.2	104.8	128.8	152.0	87.2	87.2	160.8	230.2	91.2	109.6	128.0	224.0	117.6	-
ความเร็วเฉลี่ย Mean Velocity	กม./ชม. Km.hr.	6.1	7.2	7.7	7.5	5.0	6.8	6.3	6.2	5.1	7.7	10.0	6.5	4.1	5.3	6.8	3.2	-

——— เส้นความถี่ของลมในทิศต่าง ๆ เป็นจำนวนชั่วโมง

- - - - - ความเร็วลมเฉลี่ยเป็น กม./ชม. ในทิศต่าง ๆ

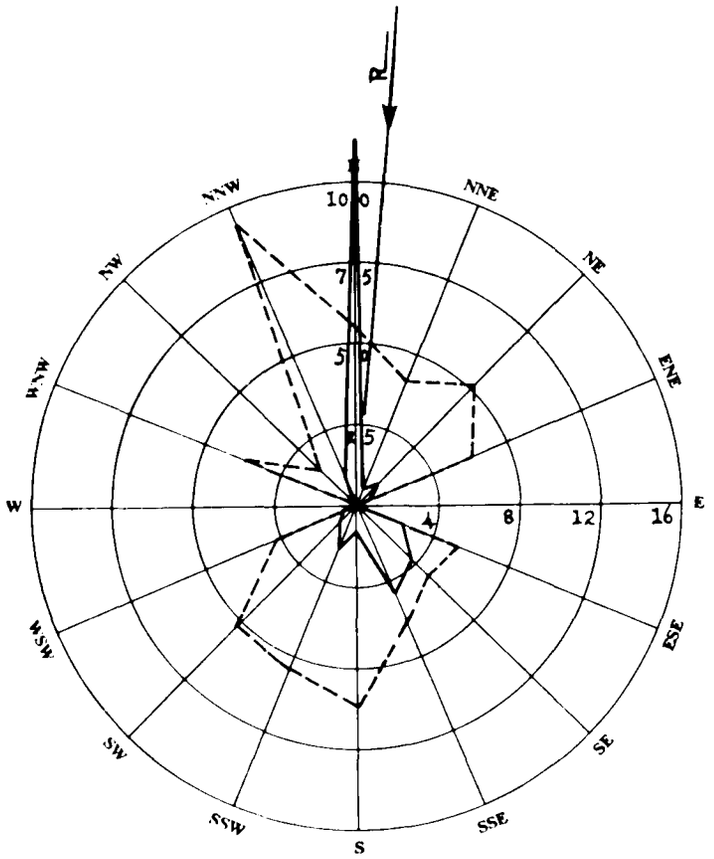

ผลสรุปการตรวจลมรายชั่วโมงของสถานี เชียงใหม่

Wind—Rose of Chiangmai

ตุลาคม ๒๕๐๗ ทิศร่วม (Resultant Direction) N 4° 58' E October 1964

ทิศ Direction		N	NNE	NE	ENE	E	ESE	SE	SSE	S	SSW	SW	WSW	W	WNW	NW	NNW	Calm
ความถี่ Frequency	ชม. Hrs.	116	5	8	3	-	15	24	29	8	13	8	4	-	1	1	9	500
	%	15.6	0.7	1.1	0.4	-	2.0	3.2	3.9	1.1	1.7	1.1	0.5	-	0.1	0.1	1.2	67.[illegible]
ความเร็วรวม Distance Travelled	กม./ชม. Km.hr.	1072.3	33.5	65.9	18.5	-	80.8	117.0	177.0	79.0	114.0	67.0	17.0	-	6.0	2.5	138.0	-
ความเร็วเฉลี่ย Mean Velocity	กม./ชม. Km.hr.	9.2	6.7	8.2	6.2	-	5.4	4.9	6.1	9.9	8.8	8.4	4.3	-	6.0	2.5	15.3	-

——— เส้นความถี่ของลมในทิศต่าง ๆ เป็นจำนวนชั่วโมง

- - - - - ความเร็วลมเฉลี่ยเป็น กม./ชม. ในทิศต่าง ๆ

บัญชีแสดงรายการที่ตั้งสถานีตรวจอากาศชายทะเล

List of Coastal Meteorological Stations with their Geographical Position.

Station	ตำบลที่ตั้งของสถานี Geographical Positions						สูงจากระดับทะเลเป็นเมตร Altitude in m.	หมายเหตุ Remarks
	แลต. Lat. N.			ลอง. Long. E.				
	°	'	"	°	'	"		
San Don	13	26	31	100	36	16	19.0	
Hin Sampayue	13	33	55	100	48	07	11.3	
Ko Phai	12	55	51	100	40	25	144.0	
Rayong	12	39	37	101	16	26	18.5	
Ko Chuang	12	30	56	100	57	33	150.0	
Laem Sing	12	28	07	102	03	43	82.4	
Laem Ng[illegible]	12	10	10	102	23	46	11.0	
Lang Sua[illegible]	09	56	32	99	09	45	14.0	
[illegible] Prap	09	13	20	99	15	25	78.0	
Ko Tapao Noi	07	49	49	98	25	37	55.0	
[illegible] Chi	06	57	00	101	17	36	29.4	

สรุปผลการตรวจอุตุนิยมวิทยาของสถานีตรวจอากาศชายทะเล ประจำเดือน ตุลาคม ๒๕๐๗

Monthly Summary of Meteorological Observations for Coastal Stations for Month of October 1964

Coastal Station	เมฆ / Clouds				
	จำนวนวันที่มี / Number of days with				
	Clear	Partly cloudy (1—4 oktas)	Cloudy (5—7 oktas)	Overcast (8 oktas)	Mean cloudiness (0—8 oktas)
San Don	-	-	-	-	-
Hin Sampayue	-	8	21	2	5.5
Ko Phai	-	7	24	-	5.4
Rayong	-	1	26	4	6.7
Ko Chuang	-	5	26	-	5.7
Laem Sing	-	8	22	1	5.3
Laem Ngop	-	4	27	-	5.8
Lang Suan	-	10	21	-	5.0
Ko Prap	-	3	27	1	5.9
Ko Tapao Noi	-	1	28	2	6.4
Laem Ta Chi	-	1	27	3	6.6

สรุปผลการตรวจอุตุนิยมวิทยาของสถานีตรวจอากาศชายทะเล ประจำเดือน ตุลาคม ๒๕๐๗

Monthly Summary of Meteorological Observations for Coastal Stations for Month of October 1964

Station	ทรรศนวิสัย Visibility										จำนวนวันที่มี Number of days with		
	จำนวนครั้งที่มีการตรวจ Number of Observation										Thunder—storm	Lightning	Fog
	<0.05 Km.	0.05—0.1 Km.	0.2—0.5 Km.	0.6—1 Km.	2—4 Km.	5—10 Km.	11—20 Km.	21—30 Km.	31—50 Km.	> 50 Km.			
San Don	-	-	-	-	-	-	-	-	-	-	-	-	-
Hin Sampayue	-	-	-	-	-	22	102	-	-	-	7	17	-
Ko Phai	-	-	-	-	-	2	122	-	-	-	6	18	-
Rayong	-	-	-	-	-	-	123	-	-	-	9	4	-
Ko Chuang	-	-	-	-	-	25	99	-	-	-	5	29	-
Laem Sing	-	-	-	-	-	14	120	-	-	-	8	23	-
Laem Ngop	-	-	-	-	5	23	9	-	-	-	5	22	-
Lang Suan	-	-	-	-	-	14	110	-	-	-	6	4	-
Ko Prap	-	-	-	-	4	120	-	-	-	-	1	4	-
Ko Tapao Noi	-	-	-	-	1	98	25	-	-	-	-	2	-
Laem Ta Chi	-	-	-	-	-	-	124	-	-	-	3	19	-

Note :— Each of stations observed 4 times per day.

สรุปผลการตรวจอุตุนิยมวิทยาของสถานีตรวจอากาศชายทะเล ประจำเดือน ตุลาคม ๒๕๐๗

Monthly Summary of Meteorological Observations for Coastal Stations for Month of October 1964

Station	ลักษณะทะเลและคลื่นใต้น้ำ State of sea and swell								
	จำนวนวันที่มี Number of days with								
	Calm 0—0.1 m.	Smooth 0.1—0.5 m.	Slight 0.5—1.25 m.	Moderate 1.25—2.5 m.	Rough 2.5—4 m.	Very rough 4—6 m.	High 6—9 m.	Very high 9—14 m.	
San Don	-	-	-	-	-	-	-	-	-
Hin Sampayue	19	10	2	-	-	-	-	-	31
Ko Phai	2	13	12	4	-	-	-	-	[illegible]
Rayong	2	16	12	1	-	-	-	-	[illegible]
Ko Chuang	29	-	2	-	-	-	-	-	1
Laem Sing	21	10	-	-	-	-	-	-	31
Laem [illegible]	15	13	1	2	-	-	-	-	5
Lang S[illegible]	26	5	-	-	-	-	-	-	30
Ko Prap	25	6	-	-	-	-	-	-	31
Ko Tara[illegible] Noi	31	-	-	-	-	-	-	-	11
Laem [illegible]	1	16	[illegible]	3	-	-	-	-	31

กรมอุตุนิยมวิทยา

สำนักนายกรัฐมนตรี

รายงานอุตุนิยมวิทยาประจำเดือน

ปีที่ ๒๙ ฉบับที่ ๑๑

พฤศจิกายน ๒๕๐๗

METEOROLOGICAL DEPARTMENT

OFFICE OF THE PRIME MINISTER

MONTHLY METEOROLOGICAL BULLETIN

Vol. 29 Part 11

November 1964

พลเรือโท สนิธ เวสารัชชนันท์

อธิบดี

Sanit Vesa-rajananda

Vice Admiral, Director General

LIBRARY
E. S. S. A.
U. S. D.

กรมอุตุนิยมวิทยา

สำนักนายกรัฐมนตรี

รายงานอุตุนิยมวิทยาประจำเดือน

ปีที่ ๒๙ ฉบับที่ ๑๑

พฤศจิกายน ๒๕๐๗

METEOROLOGICAL DEPARTMENT

OFFICE OF THE PRIME MINISTER

MONTHLY METEOROLOGICAL BULLETIN

Vol. 29 Part 11

November 1964

พลเรือโท สนิธ เวสารัชชนันท์

อธิบดี

Sanit Vesa-rajananda

Vice Admiral, Director General

Publication of this report was supported by the Research and Development Field Unit Thailand, Advanced Research Projects Agency, Office of the Secretary of Defense, United States Government

สารบาญ

INDEX

หน้า
Page

คำนำ
Introduction ... ... ก *A*

บัญชีแสดงรายการที่ตั้งสถานีตรวจอากาศ
List of Meteorological Stations with their Geographical Positions 1

ลมฟ้าอากาศ
A Summary 2

รายงานผลการตรวจรายชั่วโมงประจำเดือนของสถานีกลางกรุงเทพ ฯ สำหรับ
Hourly values for Central Stations, Bangkok of

ความกดอากาศ *Pressure*

ความชื้นสัมพันธ์ *Relative Humidity*

อุณหภูมิ *Temperature*

ลม *Surface wind*

ฝน *Rainfall* 4

รายงานผลการตรวจเฉพาะเวลา 0700 1000 1300 1600
Observation at fixed hours of

ทรรศนวิสัย *Visibility*

จำนวนเมฆ *Amount of Clouds*

ชนิดของเมฆ *Form of Clouds* 10

รายงานค่าเฉลี่ยประจำวันและประจำเดือนของผลการตรวจอุตุนิยมวิทยาต่าง ๆ และสรุปผลการตรวจประจำเดือนของสถานีกลางกรุงเทพ ฯ
Daily and Monthly values of Meteorological Elements and Monthly Summary of Central Stations, Bangkok 11

สรุปผลการตรวจอุตุนิยมวิทยาประจำเดือนของบางสถานี
Summary of Observations of some selected Stations 14

รายงานฝนประจำเดือน
Monthly Rainfall report 27

สรุปผลการตรวจลมประจำเดือนของสถานีกลางกรุงเทพ ฯ
Wind - rose of Central Stations, Bangkok 29

สรุปผลการตรวจลมประจำเดือนของสถานีสัตหีบ
Wind - rose of Sattahip 30

สรุปผลการตรวจอุตุนิยมวิทยาของสถานีชายทะเล
Summary of Meteorological Observations for Coastal Stations 31

คำนำ

PREFACE

1. สถานีตรวจอากาศกลางกรุงเทพ ฯ แห่งกองสถานีตรวจอากาศ กรมอุตุนิยมวิทยา ตั้งอยู่ที่ถนนสุขุมวิท จังหวัดพระนคร ในแลต. 13° 44' น. ลอง. 100° 30' อ. สูงของบาโรเมตรจากระดับทะเล 16.37 เมตร เวลาที่ใช้ในการตรวจอุตุนิยมวิทยาใช้เวลากรุงเทพ ฯ และมีการตรวจอุตุนิยมวิทยาทุกชั่วโมง สำหรับสถานีอื่น ๆ ได้มีรายการแจ้งอยู่ในตารางแล้วและส่วนมากทำการตรวจวันละ 8 เวลาเท่านั้น

The Central Meteorological Station in Bangkok is situated at Lat. 13° 44' N., Long. 100° 30' E., height of barometer 16.37 metres above Mean Sea-level. For all readings local standard time is used (105 th. degree M. E. G.) and hourly observations are maintained. For other stations generally eight observations are made at 3 hour intervals from 0100 to 2200.

2. ความกดอากาศได้แก้อุณหภูมิ แลตติจูด และระดับทะเลแล้ว
Barometric readings are corrected for temperature, latitude and Mean Sea-level.

3. ทิศและความเร็วลมเป็นรายชั่วโมง ตรวจโดยเครื่องวัดลมชนิดอัตโนมัติแบบไดนส์
Hourly directions and velocities of the wind are taken from the record sheets of the Dines Pressure Tube Anemograph.

4. เธอร์โมเมตรทุกชนิดได้ติดตั้งไว้ในเรือนเธอร์โมเมตรแบบสเตเวนสัน
All thermometers are installed in Stevenson screen.

5. เครื่องหมายลมฟ้าอากาศและปรากฏการณ์บางอย่างทางอุตุนิยมวิทยา ในช่องหมายเหตุลมฟ้าอากาศใช้แบบสากล มีความหมายดังต่อไปนี้ :-
International Symbols are used in registering the state of weather and other meteorological phenomena.

○ ท้องฟ้าไม่มีเมฆ **Clear**

◑ ท้องฟ้ามีเมฆบางส่วน **Partly cloudy**

◐ ท้องฟ้ามีเมฆมาก **Cloudy**

● ท้องฟ้ามีเมฆเต็ม **Overcast**

∞ ฟ้าหรัวแห้ง ทรรศนวิสัยเกินกว่า 1000 เมตร **Haze**

↯ ฟ้าแลบในระยะไกล **Lightning**

= ฟ้าหรัวชื้น (หมอกบาง) ทรรศนวิสัยตั้งแต่ 1000 เมตร ถึง 2000 เมตร **Mist**

≡ หมอก ทรรศนวิสัยต่ำกว่า 1000 เมตร **Fog**

∀ พายุฝน **Squall**

◎ ฝนละออง **Drizzle**

◉ ฝน **Rain**

⊕ ฝนผ่าน **Shower**

⊕ ฝนผ่านหรือฝนที่มีลูกเห็บเล็กน้อยหรือปานกลาง **Shower with slight or moderate hail**

ᚱ พายุฟ้าคะนอง **Thunderstorm**

ᚱ พายุฟ้าคะนองอย่างอ่อนมีฝน **Slight thunderstorm**

ᚱ พายุฟ้าคะนองอย่างอ่อนมีลูกเห็บ **Slight thunderstorm with hail**

ᚱ พายุฟ้าคะนองอย่างปานกลางมีฝน **Moderate thunderstorm**

ᚱ พายุฟ้าคะนองอย่างปานกลางมีลูกเห็บ **Moderate thunderstorm with hail**

ᚱ พายุฟ้าคะนองอย่างแรงมีฝน **Heavy thunderstorm**

ᚱ พายุฟ้าคะนองอย่างแรงมีลูกเห็บ **Heavy thunderstorm with hail**

(ᚱ) พายุฟ้าคะนองไม่ผ่านสถานี **Distant thunderstorm**

⊕ อาทิตย์ทรงกลด **Solar halo**

ᗡ จันทร์ทรงกลด **Luna corona**

△ ลูกเห็บ **Hail**

— น้ำค้าง **Dew**

กรมอุตุนิยมวิทยา
สำนักนายกรัฐมนตรี
พลเรือโท สนิท เวสารัชชนันท์
อธิบดี

Meteorological Department
Office of the Prime Minister
Sanit Vesa-rajananda
Vice Admiral, Director-General

บัญชีแสดงรายการที่ตั้งสถานีตรวจอากาศ

List of Meteorological Stations with their Geographical Positions

สถานี Station	ตำบลที่ตั้งสถานี Geographical Positions				
	แลต. Lat. °	น. N. '	ลอง. Long. °	อ. E. '	สูงเป็นเมตร Alt. in m.
Chiangrai	19	55	99	50	416
Pai	19	20	98	50	540
Mae Hongson	19	18	97	50	271
Chiangmai	18	47	98	59	314
Nan	18	47	100	47	201
Lampang	18	15	99	30	243
Phrae	18	10	99	50	157
Mae Sariang	18	10	97	50	314
Uttaradit	17	37	100	08	63
Loei	17	32	101	30	211
Nakhon Phanom	17	30	104	20	140
Udon Thani	17	26	102	46	178
Sakon Nakhon	17	10	104	09	160
Tak	16	51	99	07	115
Phitsanulok	16	50	100	16	50
Mae Sot	16	40	98	33	210
Mukdahan	16	33	104	44	138
Phetchabun	16	25	101	08	114
Khon Kaen	16	20	102	51	157
Roi Et	16	03	103	41	140
Nakhon Sawan	15	48	100	10	28
Chaiyaphum	15	45	102	02	—
Ubon Ratchathani	15	15	104	53	123
Nakhon Ratchasima	14	58	102	07	181
Surin	14	53	103	29	145
Lopburi	14	48	100	37	13
Suphanburi	14	30	99	50	7
Prachinburi	14	10	101	10	7
Sap Muang	14	07	101	04	284
Kanchanaburi	14	01	99	32	28
Don Muang	13	55	100	36	10
Aranyaprathet	13	42	102	35	44
Pom Phrachuulachomklao	13	32	100	35	3
Chonburi	13	22	100	59	6
Ko Sichang	13	09	100	49	26
Sattahip	12	39	100	53	55
Chanthaburi	12	37	102	07	5
Hua Hin	12	34	100	48	3
Prachuap Khirikhan	11	48	99	48	5
Khlong Yai	11	47	102	53	4
Chumphon	10	27	99	15	3
Ranong	09	58	98	38	35
Ban Don	09	08	99	18	3
Nakhon Si Thammarat	08	25	99	58	5
Phuket	07	58	98	24	3
Trang	07	24	99	31	3
Songkhla	07	11	100	37	4
Narathiwat	06	26	101	50	4

ภาวะลมฟ้าอากาศทั่วไป

ความกดอากาศ ลมและฝน

สัปดาห์แรก ตลอดสัปดาห์ บริเวณความกดอากาศสูงในประเทศจีนได้ทวีกำลังแรงขึ้นและแผ่ลงมาทางใต้ปกคลุมจนถึงภาคกลางของประเทศไทย ทำให้อุณหภูมิลดลงเล็กน้อย ในระหว่างสัปดาห์ฝนลดปริมาณลงในบริเวณเหนืออ่าวไทยขึ้นไป เว้นแต่ในวันที่ ๕ – ๖ มีฝนเล็กน้อยถึงปานกลางเกือบทั่วไป โดยมีฝนหนักเป็นแห่งในภาคตะวันออกเฉียงเหนือ ส่วนในภาคใต้ยังคงมีฝนชุกตลอดสัปดาห์

สัปดาห์ที่สอง บริเวณความกดอากาศสูงในประเทศจีน ยังคงแผ่ลงมาปกคลุมบริเวณตอนบนของประเทศไทยมีกำลังแรงขึ้น ทำให้อากาศเย็นลงอีกในบริเวณตั้งแต่ภาคกลางขึ้นไปในตอนต้นสัปดาห์ มีพายุดีเปรสชั่นซึ่งมีกำลังอ่อนก่อตัวขึ้นตอนปลายสุดของแหลมญวนโดยเคลื่อนเข้าสู่อ่าวไทย ในตอนปลายสัปดาห์ พายุลูกนี้ได้สลายตัวลงในบริเวณใกล้จังหวัดสุราษฎร์ธานี ทำให้ภาคใต้มีฝนชุกหนาแน่น ส่วนภาคอื่น ๆ มีฝนตกเล็กน้อยเกือบทั่วไป

สัปดาห์ที่สาม ในตอนต้นสัปดาห์ มรสุมตะวันออกเฉียงเหนือยังคงมีกำลังแรง ได้แผ่บริเวณลงมาปกคลุมตอนเหนือของประเทศไทย แล้วอ่อนกำลังลงในตอนปลายสัปดาห์ ทำให้อากาศเย็นลงโดยทั่วไป แต่ตอนปลายสัปดาห์กลับอุ่นขึ้นเล็กน้อย วันที่ ๑๘ พายุดีเปรสชั่นในอ่าวไทยได้เคลื่อนผ่านภาคใต้แถบบริเวณจังหวัดประจวบคีรีขันธ์ แล้วลงสู่ทะเลอันดามันในวันต่อมา ทำให้มีฝนเล็กน้อยถึงปานกลางเกือบทั่วไป ในอ่าวไทยฝั่งตะวันออกและภาคใต้ทั้งสองฝั่ง

สัปดาห์ที่สี่ ในครึ่งแรกของสัปดาห์ บริเวณความกดอากาศสูงในประเทศจีนยังคงแผ่ปกคลุมลงมาจนถึงภาคกลางของประเทศไทย ทำให้อุณหภูมิลดลงในตอนเหนือของประเทศ แต่ในตอนครึ่งหลังของสัปดาห์ บริเวณความกดอากาศสูงได้อ่อนกำลังลง ทำให้อุณหภูมิสูงขึ้นเล็กน้อย

ตลอดสัปดาห์ ภาคตะวันออกเฉียงเหนือ อ่าวไทยฝั่งตะวันออกและภาคกลางไม่มีฝน เว้นแต่บริเวณก้นอ่าวไทยและในภาคเหนือมีฝนเล็กน้อย ส่วนภาคใต้ยังคงมีฝนเล็กน้อยถึงปานกลางเกือบทั่วไป

อุณหภูมิ

ในเดือนนี้ อุณหภูมิต่ำที่สุดตรวจได้ ๘.๑°ซ.(๔๖.๖°ฟ.)ที่ขับม่วงในวันที่ ๒๖ และอุณหภูมิสูงสุดตรวจได้ ๓๙.๓°ซ.(๑๑๙.๕°ฟ.)ที่แม่สะเรียงในวันที่ ๖

GENERAL WEATHER CONDITION

Pressure, Wind and Rainfall

First Week : The intensified anticyclone over China extended southwards to Central Thailand throughout the week causing slight decrease in temperature over Upper Thailand. During the week, less rain occurred over Upper Thailand, except on the 5 - 6th, almost widespread light to moderate rains with local heavy falls in the northeastern part. Copious rains prevailed over the southern part.

Second Week : The ridge of anticyclone, over China covered Upper Thailand, was active. This condition caused cooler weather from the central part northward at the end of the week.

During the week, a weak depression forming near the southern tip of South Vietnam Coast, moved slowly westwards towards the Gulf of Thailand and then dissipated at the end of the week in the vicinity of Bandon. It brought copious rains in the southern part while scattered light to moderate rains were reported elsewhere.

Third Week : In the first half of the week, strong northeast monsoon remained covering over Upper Thailand, and became weak towards the end of the week. Generally cool weather prevailed almost during the week except for slight increase in temperature towards the end of the week. A weak depression developed in the gulf of Thailand on the 18th, moved across the southern part in the vicinity of Prachuap Khirikhan and continued to move to the Andaman Sea in the following day. It brought in light to moderate rains over the eastern part and both sides of the southern part of Thailand.

Fourth Week : In the first half of the week, the anticyclone over China reintensified and extended its ridge southwards to Central Thailand which caused slight decrease in temperature over Upper Thailand. But slightly warmer in the second half of the week, because of the weakening of the anticyclone.

Throughout the week, no rains were reported over northeastern, eastern and Central Thailand, except light rains over the Head Gulf of Thailand and northern part. Almost widespread light to moderate rains fell over the southern part.

Temperature

The lowest temperature was recorded 8.1°C. (46.6°F.) at Sap Muang on the 26th, and the highest of 35.3°C. (95.5°F.) at Mae Sariang on the 6th.

กรุงเทพฯ พฤศจิกายน ๒๕๐๗ Bangkok November 1964

ความดันอากาศระดับชั่วโมงเฉลี่ย เป็นมิลลิบาร์ 1000 + จำนวนในตาราง

Barometric Pressure at Sea—level in Millibars 1000 + the numbers in the tables

Time / Date	0100	0200	0300	0400	0500	0600	0700	0800	0900	1000	1100	1200
	เวลามาตรฐาน ๑								Bangkok Standard Time			
1	08.60	07.30	07.50	07.70	07.80	08.20	09.10	09.90	11.00	10.90	10.60	09.80
2	09.30	08.30	07.90	07.90	08.30	08.80	09.70	10.10	10.30	10.30	09.80	09.30
3	07.70	07.10	06.70	06.70	07.40	07.90	08.70	09.30	09.90	10.30	09.90	09.10
4	08.50	07.80	07.30	07.10	07.30	07.80	08.60	09.50	09.90	10.20	09.90	09.30
5	09.00	08.20	07.90	07.80	07.80	07.90	08.50	09.00	09.50	09.80	09.40	08.50
6	08.50	07.90	07.40	07.30	07.30	07.30	07.90	08.60	09.40	09.50	09.10	08.80
7	09.70	09.10	09.00	09.00	09.70	10.20	11.30	11.90	12.30	11.90	11.50	10.50
8	09.90	09.00	08.60	08.60	09.00	09.40	10.60	11.00	11.50	11.70	11.30	10.60
9	09.70	09.30	08.60	08.60	08.70	09.30	09.50	09.50	10.60	10.60	10.00	09.10
10	09.50	09.35	09.10	08.50	08.65	09.00	09.70	10.20	11.50	11.80	11.30	10.50
11	10.50	10.30	09.90	09.90	10.00	10.50	11.10	11.10	12.40	12.60	12.50	11.85
12	11.70	11.20	10.65	10.70	11.10	11.80	12.70	13.10	13.60	13.45	12.70	11.90
13	12.30	11.80	11.45	11.40	11.50	12.20	12.90	13.45	13.80	14.20	13.40	12.60
14	12.50	12.10	11.70	11.50	11.75	12.10	12.65	13.70	14.60	14.65	14.20	13.45
15	13.70	13.30	12.65	12.20	12.30	12.60	13.10	13.60	14.80	14.95	14.10	13.10
16	12.55	12.40	11.75	11.90	11.90	12.80	13.30	13.85	14.65	14.30	13.60	12.30
17	11.30	11.05	10.60	10.70	11.00	11.35	12.00	12.70	13.30	13.85	13.10	11.90
18	11.40	11.30	10.90	10.40	10.70	11.50	12.30	13.20	14.10	14.20	13.80	13.10
19	13.50	13.30	12.70	12.60	12.50	12.70	13.20	13.50	14.20	14.40	13.90	13.10
20	12.30	11.90	11.30	11.10	11.10	11.40	11.85	12.20	13.10	13.40	13.30	12.40
21	11.75	11.45	11.30	11.10	11.10	11.30	11.60	12.10	13.10	13.00	12.25	11.70
22	11.75	11.60	11.50	11.45	11.70	12.50	12.80	13.70	14.10	13.90	13.50	12.65
23	13.30	13.00	12.95	12.80	13.00	13.50	14.15	15.00	15.40	15.10	14.70	14.15
24	14.30	13.70	13.30	13.00	13.20	13.90	14.50	15.05	15.70	15.50	15.10	14.25
25	14.50	13.70	13.35	13.45	13.80	14.60	15.30	15.80	15.85	15.50	15.40	14.10
26	13.45	13.10	12.60	12.60	12.60	13.30	13.50	14.10	14.70	14.50	13.80	12.70
27	12.25	12.40	12.10	12.10	12.20	12.30	13.00	13.85	14.10	14.10	13.30	11.90
28	11.50	11.10	10.60	10.60	10.90	10.40	11.85	12.20	12.60	12.30	11.90	11.30
29	11.40	11.10	10.60	10.10	10.55	10.80	11.40	12.10	12.60	12.90	12.60	11.50
30	11.70	11.10	10.60	10.50	10.50	11.10	11.90	12.60	13.40	13.80	13.00	12.50
Mean	11.27	10.81	10.42	10.21	10.51	10.98	11.62	12.20	12.87	12.92	12.43	11.60

Time / Date	1300	1400	1500	[illegible]	[illegible]	1800	1900	2000	2100	2200	2300	2400
1	08.90	08.10	07.10	07.00	07.00	07.70	08.10	08.60	09.30	09.50	09.90	09.70
2	08.70	08.10	07.40	07.10	07.00	07.10	07.70	07.90	08.20	08.90	08.70	08.30
3	08.30	07.40	06.90	06.30	06.70	06.90	07.10	08.50	09.10	09.10	09.30	08.90
4	08.20	07.00	06.70	06.60	07.00	07.30	08.10	08.70	09.10	09.50	09.70	09.50
5	07.50	06.50	06.20	05.90	06.20	06.60	07.10	07.80	08.30	08.90	09.10	08.90
6	07.80	07.10	06.50	06.30	06.50	07.10	07.70	08.50	09.50	09.80	09.70	09.80
7	09.80	09.00	08.30	07.70	07.90	08.30	08.90	09.70	10.10	10.50	10.30	09.90
8	09.70	09.00	07.80	07.50	07.80	08.10	09.00	09.70	10.20	10.20	09.80	09.70
9	08.30	07.50	06.90	06.65	07.00	07.30	08.10	09.00	09.50	10.20	10.15	09.80
10	09.40	09.00	08.50	08.30	09.10	09.45	10.00	10.60	11.10	11.20	11.20	10.90
11	10.90	10.30	09.80	09.90	10.40	10.90	11.40	11.90	12.30	12.50	12.30	11.90
12	10.60	10.10	09.50	10.10	10.60	11.40	11.80	12.60	13.30	13.20	13.05	12.60
13	11.50	10.70	10.30	10.25	10.55	10.70	11.05	11.80	12.50	12.95	12.95	12.90
14	12.55	11.45	11.00	10.60	10.66	11.30	12.10	13.20	13.80	14.40	14.30	14.10
15	12.10	11.20	10.50	10.15	10.55	11.00	11.50	12.60	13.60	13.40	13.30	13.00
16	11.35	10.30	09.80	09.50	09.85	09.90	10.20	11.00	11.70	11.70	11.70	11.50
17	10.60	09.50	08.80	08.65	08.90	09.35	10.20	11.10	11.30	11.60	11.90	11.60
18	12.15	11.50	11.10	10.95	11.05	11.40	12.90	13.75	14.20	14.60	14.60	14.15
19	12.20	11.30	10.40	10.20	10.00	10.60	11.40	12.70	12.90	13.05	13.10	12.60
20	11.10	10.30	09.80	09.40	09.50	09.90	10.20	11.00	11.50	11.85	11.85	11.85
21	10.70	09.80	09.45	09.45	09.80	10.30	10.70	11.50	12.20	12.60	12.55	12.00
22	11.80	10.50	10.15	09.85	10.30	10.70	11.60	12.60	13.10	13.80	13.90	13.70
23	12.70	11.60	11.00	11.00	11.35	11.80	12.90	13.85	13.90	15.10	15.10	14.60
24	13.20	12.20	11.80	11.50	11.90	12.60	13.70	14.20	14.65	15.20	15.00	14.90
25	13.00	11.70	11.50	11.25	11.50	11.85	12.30	13.30	13.90	14.30	14.60	14.10
26	11.40	10.40	09.85	09.70	10.10	10.55	10.90	11.40	11.90	12.20	12.25	12.25
27	11.00	09.50	08.95	09.[illegible]	09.70	10.30	11.00	11.35	11.90	12.15	11.90	11.90
28	10.25	09.70	09.[illegible]	09.[illegible]	09.90	10.20	11.00	11.50	11.90	11.90	11.70	11.50
29	10.30	09.30	08.80	08.60	08.70	09.20	09.80	10.80	11.30	11.80	11.90	11.80
30	10.90	09.80	08.90	08.60	09.20	09.50	10.20	10.90	11.40	11.80	12.10	11.60
Mean	10.56	09.66	[illegible]	[illegible]	[illegible]	[illegible]	[illegible]	11.06	11.59	11.93	11.93	11.67

กรุงเทพฯ พฤศจิกายน ๒๔๐๗ Bangkok November 1964

อุณหภูมิของอากาศเป็นองศาเซนติเกรด

Air Temperature in Degrees Centigrade

Time / Date	เวลากรุงเทพ ฯ 0100	0200	0300	0400	0500	0600	0700	0800	0900	1000	1100	1200
									Bangkok Standard Time			
1	27.0	27.0	26.5	26.0	26.0	25.8	25.8	26.3	28.4	30.2	30.9	30.6
2	27.2	27.0	27.0	26.8	26.8	26.8	26.6	27.0	28.3	29.4	29.9	29.8
3	25.8	25.2	24.9	25.0	24.8	24.9	25.5	26.4	27.3	27.8	29.1	29.8
4	25.8	25.8	25.7	25.7	25.0	25.0	25.2	26.8	28.6	29.5	30.3	31.0
5	25.3	25.1	25.0	25.0	25.0	24.8	25.5	27.8	29.3	30.2	31.1	31.4
6	26.8	26.9	26.6	26.0	26.1	26.2	25.9	26.9	27.9	28.5	29.5	28.9
7	24.0	24.9	24.9	25.0	25.0	24.8	25.0	25.8	27.2	29.2	30.0	30.8
8	26.2	25.8	25.5	25.1	25.2	25.2	25.7	26.8	28.2	29.0	29.8	30.2
9	24.1	24.2	24.2	24.3	24.3	24.2	24.2	25.2	27.0	28.3	28.2	28.4
10	25.0	25.0	24.7	22.0	22.2	22.0	22.5	22.8	23.1	24.0	24.3	24.8
11	23.0	23.0	22.6	22.8	22.8	22.8	23.0	23.8	24.1	26.0	26.0	26.0
12	23.1	23.0	22.8	22.8	22.5	22.3	22.9	23.2	24.2	25.7	25.6	25.9
13	23.0	22.7	22.5	22.4	22.7	21.7	21.9	23.9	25.7	26.6	26.8	27.9
14	22.5	22.2	21.8	21.3	20.9	20.9	21.3	22.0	24.8	25.0	25.8	27.0
15	21.7	21.2	21.0	20.4	19.8	19.6	20.0	21.8	23.1	23.8	26.0	26.0
16	20.8	20.3	20.0	19.7	19.3	19.0	19.3	20.7	24.0	25.5	25.8	26.3
17	22.5	22.0	22.1	22.0	22.0	22.0	22.1	23.0	24.3	24.2	22.8	24.7
18	23.1	21.8	21.1	21.2	21.4	21.5	21.9	22.9	22.9	23.8	23.8	24.5
19	22.3	22.2	22.2	22.3	22.3	22.5	22.8	23.8	25.9	26.6	23.6	28.7
20	23.4	23.5	23.2	23.1	22.2	22.0	22.4	23.4	24.3	25.2	26.1	26.9
21	23.7	23.4	23.2	23.5	23.2	23.0	23.1	24.2	26.1	27.6	29.6	30.0
22	25.0	24.0	23.3	23.2	23.2	23.0	23.1	24.2	26.1	27.5	27.8	28.8
23	22.3	22.0	21.8	21.4	21.7	21.1	21.0	22.0	24.2	25.9	27.0	27.5
24	20.5	20.8	20.2	19.1	19.0	18.8	19.0	22.8	24.1	25.2	26.3	26.8
25	21.0	20.1	19.5	19.0	18.8	18.5	18.8	23.0	24.2	25.0	26.9	27.8
26	20.1	20.0	19.2	19.1	18.5	18.2	18.0	19.4	24.9	25.6	26.2	27.4
27	21.2	20.2	20.3	19.8	19.5	19.2	19.2	22.8	25.2	26.9	27.8	27.9
28	22.0	21.6	21.4	20.8	20.3	20.0	20.0	23.5	26.0	27.1	28.1	28.1
29	23.0	23.0	23.7	23.7	23.7	23.7	23.8	24.9	25.9	27.7	28.3	28.3
30	24.0	24.7	24.8	24.9	24.8	24.2	23.4	23.0	23.5	25.5	26.7	27.4
Mean	23.5	23.3	23.1	22.8	22.6	22.5	22.6	24.0	25.6	26.8	27.3	28.0

Time / Date	1300	1400	1500	1600	1700	1800	1900	2000	2100	2200	2300	2400
1	31.0	31.2	31.8	31.2	30.4	29.9	28.8	28.0	27.8	27.8	27.5	27.3
2	29.6	29.8	29.3	28.9	28.3	28.0	27.5	27.3	27.1	27.0	26.8	26.0
3	29.4	29.8	29.4	29.3	28.1	27.6	27.0	26.1	26.0	25.9	25.9	25.8
4	31.5	31.3	31.0	30.6	29.7	28.6	27.9	27.1	26.9	26.3	26.1	25.9
5	31.5	31.8	32.1	31.9	30.3	29.0	28.6	28.0	27.8	27.3	26.7	26.9
6	30.2	30.2	30.3	29.5	29.1	27.9	26.8	26.5	26.0	25.0	24.8	24.7
7	30.8	31.3	30.1	30.8	29.7	28.8	28.0	27.5	27.1	27.3	26.6	26.5
8	29.8	29.7	30.3	30.0	28.8	28.0	27.2	27.0	26.1	25.6	25.0	24.8
9	28.9	28.7	29.0	29.0	28.0	27.0	26.3	26.2	26.5	26.0	25.8	25.4
10	25.1	24.3	24.8	24.8	24.2	24.0	24.2	24.2	24.0	23.9	23.5	23.0
11	26.5	26.4	26.0	25.6	24.9	24.1	24.0	24.0	23.9	23.7	23.5	23.4
12	27.2	27.5	25.1	24.7	24.2	24.2	24.0	24.0	23.8	23.7	23.4	23.2
13	27.9	27.9	28.0	28.0	27.0	25.8	25.8	25.2	25.0	24.8	24.5	23.0
14	27.1	27.0	28.0	27.6	26.5	25.2	24.8	23.9	23.9	23.3	22.7	22.1
15	26.3	26.5	26.9	26.2	25.8	24.8	23.9	23.1	22.2	21.7	21.2	20.8
16	25.7	26.6	26.9	26.9	26.0	24.9	24.0	23.7	23.0	22.8	23.0	22.8
17	25.4	26.2	25.2	25.2	25.0	24.1	23.9	24.0	24.0	23.8	23.3	23.1
18	25.0	25.1	24.9	25.1	24.8	24.2	23.9	23.4	22.8	22.8	22.6	22.6
19	28.5	29.0	28.8	27.8	27.0	26.7	25.5	25.0	24.6	24.0	23.9	23.6
20	27.6	27.7	27.4	27.8	26.2	25.5	24.9	24.7	24.6	24.3	24.2	24.0
21	30.0	30.5	29.9	30.0	29.2	27.9	27.5	27.1	26.8	25.9	25.1	25.0
22	29.0	29.7	28.7	28.8	27.3	26.8	26.7	26.2	25.9	24.6	23.7	22.9
23	27.7	28.1	28.1	27.0	26.8	25.2	24.5	24.3	24.3	23.2	22.1	20.3
24	27.3	28.3	28.0	27.6	26.8	25.0	24.1	23.5	22.9	22.9	22.2	21.7
25	27.8	28.7	28.9	28.3	27.0	25.8	23.5	22.2	22.2	22.1	21.2	20.7
26	28.0	29.0	29.0	28.9	27.7	25.4	24.4	23.1	23.0	22.8	22.0	21.7
27	29.1	29.2	29.6	29.6	28.5	26.7	25.4	24.1	23.4	22.7	22.0	22.2
28	29.8	30.0	29.2	29.0	28.0	26.8	26.0	25.0	24.6	24.0	23.2	23.5
29	29.2	29.2	30.0	29.7	28.9	27.4	26.0	25.5	25.2	24.9	24.2	24.0
30	29.1	29.2	29.3	30.0	28.8	26.8	26.0	25.2	25.1	24.7	24.3	24.3
Mean	28.4	28.7	28.5	28.3	27.4	26.4	25.7	25.2	24.9	24.5	24.0	23.7

กรุงเทพฯ พฤศจิกายน ๒๕๐๗ Bangkok November 1964

ความชื้นสัมพันธ์รายชั่วโมงประจำวันเป็นเรือนร้อย

Hourly Relative Humidity in Percent

Time / Date	เวลากรุงเทพ ฯ 0100	0200	0300	0400	0500	0600	0700	0800	0900	1000	1100	1200
										Bangkok Standard Time		
1	82.0	81.0	84.0	85.0	83.0	85.0	84.0	83.0	73.0	66.0	63.0	64.0
2	85.0	73.0	71.0	73.0	69.0	66.0	72.0	70.0	64.0	64.0	64.0	64.0
3	86.0	91.0	91.0	91.0	91.0	91.0	86.0	82.0	76.0	71.0	71.0	66.0
4	94.0	93.0	93.0	92.0	94.0	96.0	92.0	87.0	69.0	69.0	66.0	59.0
5	93.0	94.0	94.0	94.0	93.0	94.0	90.0	77.0	67.0	64.0	62.0	59.0
6	85.0	83.0	80.0	83.0	81.0	80.0	82.0	78.0	73.0	71.0	69.0	70.0
7	91.0	93.0	93.0	96.0	96.0	96.0	94.0	94.0	73.0	68.0	67.0	63.0
8	87.0	88.0	89.0	91.0	93.0	93.0	85.0	79.0	76.0	69.0	63.0	61.0
9	90.0	84.0	83.0	83.0	83.0	82.0	81.0	76.0	65.0	62.0	58.0	58.0
10	77.0	79.0	81.0	85.0	87.0	83.0	81.0	79.0	81.0	76.0	75.0	71.0
11	82.0	84.0	85.0	85.0	86.0	84.0	84.0	78.0	75.0	67.0	65.0	67.0
12	78.0	78.0	78.0	78.0	79.0	80.0	77.0	75.0	67.0	62.0	66.0	60.0
13	86.0	86.0	87.0	83.0	83.0	87.0	89.0	77.0	61.0	58.0	52.0	55.0
14	84.0	84.0	86.0	90.0	93.0	93.0	89.0	76.0	59.0	59.0	59.0	53.0
15	89.0	90.0	91.0	91.0	93.0	91.0	90.0	77.0	70.0	67.0	56.0	56.0
16	90.0	85.0	85.0	86.0	90.0	93.0	88.0	86.0	62.0	53.0	47.0	49.0
17	80.0	80.0	80.0	78.0	76.0	74.0	75.0	70.0	72.0	68.0	62.0	57.0
18	85.0	92.0	94.0	95.0	95.0	92.0	92.0	88.0	81.0	78.0	77.0	74.0
19	95.0	95.0	96.0	96.0	96.0	95.0	94.0	91.0	81.0	78.0	69.0	67.0
20	96.0	96.0	92.0	93.0	94.0	95.0	94.0	89.0	87.0	85.0	78.0	75.0
21	92.0	92.0	94.0	94.0	97.0	97.0	97.0	92.0	82.0	75.0	63.0	59.0
22	79.0	84.0	89.0	89.0	86.0	84.0	77.0	71.0	65.0	59.0	57.0	54.0
23	81.0	83.0	84.0	84.0	78.0	81.0	80.0	76.0	62.0	57.0	57.0	59.0
24	87.0	83.0	87.0	94.0	94.0	95.0	94.0	72.0	61.0	54.0	51.0	52.0
25	91.0	93.0	96.0	98.0	97.0	95.0	95.0	67.0	60.0	62.0	54.0	53.0
26	92.0	92.0	96.0	97.0	97.0	98.0	99.0	90.0	54.0	54.0	54.0	51.0
27	91.0	96.0	97.0	97.0	98.0	98.0	98.0	76.0	64.0	54.0	50.0	49.0
28	92.0	94.0	95.0	96.0	97.0	98.0	98.0	86.0	71.0	71.0	65.0	62.0
29	92.0	93.0	92.0	92.0	94.0	94.0	96.0	87.0	80.0	73.0	75.0	70.0
30	96.0	93.0	93.0	93.0	94.0	97.0	97.0	98.0	97.0	90.0	84.0	76.0
Mean	87.6	87.7	88.5	89.4	89.6	89.6	88.3	80.9	70.9	66.8	63.3	61.1

Time / Date	1300	1400	1500	1600	1700	1800	1900	2000	2100	2200	2300	2400
1	61.0	59.0	58.0	60.0	62.0	67.0	74.0	78.0	80.0	83.0	83.0	82.0
2	68.0	61.0	64.0	66.0	69.0	71.0	76.0	81.0	79.0	78.0	79.0	86.0
3	64.0	63.0	65.0	69.0	72.0	75.0	78.0	84.0	86.0	91.0	91.0	94.0
4	56.0	58.0	60.0	64.0	66.0	69.0	73.0	77.0	79.0	85.0	88.0	91.0
5	60.0	56.0	59.0	58.0	65.0	72.0	75.0	78.0	80.0	82.0	86.0	84.0
6	66.0	67.0	66.0	70.0	74.0	79.0	85.0	87.0	86.0	92.0	91.0	91.0
7	64.0	61.0	67.0	64.0	66.0	69.0	77.0	81.0	84.0	82.0	79.0	87.0
8	63.0	63.0	59.0	61.0	67.0	73.0	75.0	75.0	77.0	80.0	83.0	84.0
9	59.0	57.0	59.0	57.0	64.0	70.0	71.0	72.0	69.0	75.0	76.0	81.0
10	70.0	73.0	72.0	75.0	77.0	78.0	79.0	80.0	79.0	77.0	80.0	82.0
11	64.0	63.0	63.0	69.0	72.0	75.0	74.0	76.0	72.0	74.0	75.0	75.0
12	57.0	55.0	65.0	67.0	69.0	69.0	75.0	77.0	80.0	85.0	84.0	89.0
13	59.0	53.0	53.0	55.0	60.0	65.0	65.0	69.0	72.0	75.0	74.0	80.0
14	55.0	56.0	55.0	55.0	61.0	67.0	69.0	77.0	78.0	81.0	86.0	87.0
15	57.0	56.0	53.0	56.0	59.0	66.0	72.0	72.0	80.0	84.0	88.0	90.0
16	53.0	52.0	46.0	47.0	53.0	59.0	64.0	67.0	75.0	78.0	76.0	78.0
17	55.0	57.0	59.0	61.0	69.0	74.0	76.0	77.0	79.0	80.0	84.0	84.0
18	74.0	74.0	74.0	74.0	77.0	83.0	84.0	89.0	93.0	93.0	93.0	92.0
19	67.0	67.0	67.0	73.0	73.0	75.0	86.0	92.0	94.0	93.0	94.0	95.0
20	73.0	70.0	69.0	68.0	75.0	76.0	80.0	82.0	85.0	87.0	88.0	90.0
21	64.0	60.0	61.0	61.0	65.0	71.0	74.0	76.0	79.0	79.0	84.0	81.0
22	54.0	53.0	60.0	61.0	63.0	66.0	67.0	74.0	74.0	73.0	74.0	78.0
23	56.0	53.0	61.0	64.0	61.0	69.0	69.0	72.0	73.0	70.0	76.0	89.0
24	51.0	50.0	52.0	52.0	53.0	62.0	68.0	72.0	76.0	77.0	84.0	87.0
25	52.0	50.0	48.0	49.0	51.0	56.0	67.0	76.0	79.0	77.0	80.0	87.0
26	51.0	54.0	49.0	53.0	59.0	67.0	69.0	76.0	79.0	81.0	88.0	89.0
27	49.0	52.0	51.0	52.0	54.0	65.0	67.0	77.0	82.0	86.0	96.0	92.0
28	61.0	56.0	60.0	61.0	64.0	71.0	77.0	83.0	82.0	85.0	90.0	90.0
29	66.0	63.0	55.0	55.0	56.0	65.0	79.0	89.0	88.0	91.0	94.0	95.0
30	72.0	70.0	67.0	67.0	68.0	79.0	85.0	88.0	89.0	92.0	95.0	96.0
Mean	60.7	59.4	59.9	61.5	64.8	70.1	74.3	78.5	80.3	82.2	84.6	86.9

กรุงเทพฯ พฤศจิกายน ๒๕๐๗ Bangkok November 1964

ทิศและกำลังลมรายชั่วโมง (นอต)

Hourly Direction and Force of Surface Winds (Knot)

Time / Date	0100		0200		0300		0400		0500		0600	
	Dir.	Force	Dir.	Force	Dir.	Force	Dir.	Force	Dir.	Force	Dir.	Force
1	NNE	3	NNE	3	NNE	1	NNE	3	NNE	4	NE	3
2	NNE	1	NNE	3	NNE	4	NNE	2	NNE	7	NNE	2
3	C	0	C	0	C	0	NE	1	C	0	C	0
4	C	0	C	0	C	0	C	0	C	0	C	0
5	C	0	C	0	C	0	C	0	C	0	C	0
6	C	0	C	0	NNE	2	NNE	4	NNE	4	NNE	4
7	NNW	1	WNW	3	NNW	2	NNW	2	NNW	2	NNW	2
8	C	0	C	0	C	0	C	0	C	0	N	3
9	C	0	N	3	N	3	N	4	N	2	N	2
10	NNE	2	NNE	2	NNE	12	NNE	10	NNE	9	N	13
11	N	2	N	1	C	0	C	0	C	0	C	0
12	N	4	NNW	3	NNW	5	NNW	3	NNW	3	N	2
13	C	0	C	0	NNW	1	C	0	NNE	1	C	0
14	C	0	C	0	C	0	C	0	C	0	C	0
15	C	0	C	0	NNE	3	NNE	1	C	0	NNE	2
16	C	0	N	2	C	0	N	1	C	0	C	0
17	NW	3	NW	2	NNW	2	NNW	2	NNW	2	NW	3
18	NNW	1	N	3	C	0	C	0	N	1	NNW	1
19	NW	1	NNW	1	C	0	C	0	NW	2	C	0
20	C	0	C	0	C	0	C	0	C	0	C	0
21	C	0	C	0	C	0	C	0	C	0	C	0
22	NNE	2	NNE	2	NNE	2	NNE	3	ENE	3	ENE	4
23	NE	3	NNE	3	NNE	3	N	3	NNE	4	NNE	3
24	NNE	3	C	0	C	0	C	0	C	0	C	0
25	C	0	C	0	C	0	C	0	C	0	C	0
26	C	0	C	0	C	0	C	0	C	0	C	0
27	C	0	C	0	C	0	C	0	C	0	C	0
28	C	0	C	0	C	0	C	0	C	0	C	0
29	C	0	C	0	C	0	C	0	C	0	C	0
30	C	0	C	0	C	0	C	0	E	1	E	1
Freq.	C	0.9	C	1.0	C	1.3	C	1.3	C	1.5	C	1.5

Time / Date	0700		0800		0900		1000		1100		1200	
	Dir.	Force	Dir.	Force	Dir.	Force	Dir.	Force	Dir.	Force	Dir.	Force
1	NE	3	NE	3	N	1	NNE	2	NE	4	NE	6
2	NNE	3	NE	5	NNE	7	NNE	4	NNE	3	NNE	3
3	ENE	1	NE	2	ENE	2	NNE	3	NNE	3	ENE	3
4	C	0	C	0	NE	6	C	0	NE	2	NE	3
5	C	0	NNE	3	NNE	2	NNE	7	NNE	5	NNE	5
6	NNE	3	NNE	4	NNE	8	NNE	5	NNW	5	NNE	6
7	N	1	C	0	NE	8	NE	8	NNE	8	NNE	8
8	N	2	N	7	N	3	NNE	5	NNW	4	N	4
9	N	6	N	5	NNE	9	NNE	6	NNE	8	NNE	7
10	NNW	9	N	9	N	11	NNE	9	NNE	10	NNE	11
11	NNE	1	NNW	4	NNW	3	NNE	5	N	5	NNW	5
12	C	0	NNE	1	NNE	4	NNE	3	N	5	NNW	6
13	C	0	NE	2	NE	3	NNE	4	NNE	4	NE	5
14	C	0	ENE	2	NE	6	NE	5	NE	4	NE	4
15	NNE	2	NNE	5	NNE	5	NE	7	NNE	5	NNE	9
16	NNE	2	NNE	4	NNE	4	NNE	6	NNE	5	N	7
17	NW	3	NNW	3	NNW	7	NNW	11	NNW	11	NNW	11
18	NNW	3	N	6	N	5	NNE	4	NE	3	NNE	3
19	C	0	C	0	NNW	1	NNE	3	ENE	5	NE	5
20	NNE	2	NNE	1	C	0	C	0	C	0	C	0
21	C	0	NNE	2	NNE	1	NNE	3	NNE	3	NE	3
22	ENE	6	ENE	7	NE	10	ENE	10	ENE	10	ENE	10
23	NNE	2	NNE	3	NNE	7	NNE	4	NNE	3	NNE	3
24	C	0	NNE	2	NE	4	NE	5	NNE	4	NNE	4
25	C	0	NNE	2	NNE	3	NE	2	NNE	3	N	3
26	C	0	C	0	NE	3	NNE	3	NNE	4	NNE	3
27	C	0	C	0	ENE	3	ENE	5	NNE	5	NE	7
28	C	0	NE	5	NNE	3	NNE	3	ENE	3	NNE	3
29	C	0	C	0	NNE	3	NNE	1	NNE	4	ENE	3
30	SSW	2	S	1	NNE	3	C	0	C	0	C	0
Freq.	C	1.7	NNE	2.9	NNE	4.5	NNE	4.4	NNE	4.6	NNE	5.0

ทิศและกำลังลมรายชั่วโมง (นอต)

Hourly Direction and Force of Surface Winds (Knot)

Time / Date	1300 Dir.	1300 Force	1400 Dir.	1400 Force	1500 Dir.	1500 Force	1600 Dir.	1600 Force	1700 Dir.	1700 Force	1800 Dir.	1800 Force
1	N	5	NNW	9	N	4	N	4	NNW	3	NW	1
2	NNE	1	NNE	2	N	2	C	0	N	2	C	0
3	NE	3	ENE	3	NE	4	NNE	3	N	1	C	0
4	NE	4	NE	3	NE	2	NNE	6	N	3	C	0
5	NNE	5	NNE	6	NNE	7	NNE	7	NNW	8	NNW	3
6	NNE	4	N	3	NNE	3	NNW	2	NW	7	NW	6
7	NNE	7	N	7	NNW	7	N	5	NNW	5	NW	3
8	NNW	6	NNW	6	NNW	12	NNW	12	NNW	4	NNW	4
9	N	9	NNE	7	NNE	10	NNE	9	N	7	N	4
10	NNE	9	N	10	N	10	N	9	NNW	9	NNW	9
11	NNW	6	NNE	2	NNE	3	NNW	4	N	4	N	4
12	NNW	6	NNW	6	NNW	7	NNW	6	NNW	6	NNW	4
13	NNW	3	NNW	6	NNE	5	NNE	3	N	1	NW	3
14	NNE	4	NNW	4	NNW	3	NNW	9	NNW	3	NNW	2
15	N	9	NNW	9	NNE	9	NNW	9	NNW	6	NNW	3
16	NNW	4	NW	4	N	4	N	4	NNW	5	NW	1
17	NNW	10	NNW	12	NNW	10	NNW	10	NNW	10	NNW	8
18	NNE	5	NNE	3	NNE	5	NNE	4	NNE	3	N	3
19	NE	3	NE	5	NE	1	N	6	NW	4	NW	2
20	NNE	3	NNW	5	NNW	4	NE	3	N	6	NNW	3
21	N	5	NNE	3	NNE	4	N	3	N	5	N	4
22	ENE	11	NNE	9	NNE	7	NNE	7	NNW	5	NNW	3
23	NNE	6	N	4	NNW	4	N	3	N	3	NNW	1
24	NNW	4	NNW	3	N	3	NNW	4	N	2	WNW	3
25	NNE	7	NNE	3	NNE	2	NNW	4	NNW	3	NNW	1
26	NNE	3	NNE	6	NNE	4	N	3	N	4	N	3
27	NE	5	NE	5	NE	4	NNE	3	NNE	3	C	0
28	NNE	4	NNE	6	E	2	SSE	2	S	3	SE	2
29	E	3	ESE	3	SE	3	SE	4	SE	3	SE	3
30	C	0	SSE	1	E	3	SSE	3	SSE	3	SSE	3
Freq.	NNE	5.1	NNE	5.2	NNE	4.9	NNW	4.8	NNW	4.4	NNW	2.9

Time / Date	1900 Dir.	1900 Force	2000 Dir.	2000 Force	2100 Dir	2100 Force	2200 Dir.	2200 Force	2300 Dir.	2300 Force	2400 Dir.	2400 Force
1	NNE	1	C	0	C	0	C	0	N	1	C	0
2	NNW	1	NNW	1	NNW	3	NNW	1	C	0	C	0
3	C	0	C	0	C	0	C	0	C	0	C	0
4	NNW	1	NW	1	C	0	C	0	C	0	C	0
5	NNW	2	N	1	C	0	N	2	C	0	C	0
6	NW	4	NW	3	NE	2	NNE	1	NNW	2	NNW	2
7	NNW	1	NNW	2	N	2	C	0	C	0	C	0
8	NNW	8	NNW	4	NNW	4	NNW	5	NNW	1	C	0
9	N	3	N	4	N	3	NE	1	NNE	2	C	0
10	N	4	N	6	N	6	N	7	N	3	N	2
11	N	6	N	9	NNE	4	NNE	2	N	4	N	4
12	C	0	C	0	C	0	C	0	C	0	C	0
13	NNW	3	NNE	4	NNE	2	C	0	NNE	1	C	0
14	NNW	2	NNW	1	N	5	NNE	4	NNE	2	N	2
15	N	2	N	2	C	0	C	0	C	0	C	0
16	WNW	2	NW	2	C	0	C	0	C	0	NNW	2
17	NNW	4	N	4	C	0	NNW	3	C	0	NW	1
18	N	1	C	0	N	2	C	0	NW	1	NNW	1
19	W	1	C	0	W	1	C	0	C	0	C	0
20	NNW	2	NW	2	NNW	2	NNW	2	NNW	1	C	0
21	NNW	4	NNW	3	N	3	NNE	3	NNE	2	NE	1
22	N	2	NE	4	NE	3	NE	5	NE	4	NE	4
23	C	0	NNW	3	NNE	4	NNE	3	N	3	C	0
24	WNW	1	WNW	3	WNW	3	C	0	C	0	C	0
25	WNW	2	WNW	2	C	0	C	0	C	0	C	0
26	WNW	1	WNW	1	NNW	1	C	0	C	0	C	0
27	NNW	1	C	0	C	0	C	0	C	0	C	0
28	C	0	C	0	C	0	C	0	C	0	C	0
29	SE	3	SE	1	C	0	C	0	C	0	C	0
30	C	0	C	0	C	0	C	0	C	0	C	0
Freq	NNW	2.1	C	2.1	C	1.7	C	1.3	C	0.9	C	0.6

กรุงเทพฯ พฤศจิกายน ๒๕๐๗ Bangkok November 1964

จำนวนฝนรายชั่วโมงเป็นมิลลิเมตร

Hourly Rainfall in Millimetres

Time / Date	เวลากรุงเทพฯ 0100	0200	0300	0400	0500	0600	0700	0800	0900	1000	1100	1200
									Bangkok Standard Time			
1												
2												
3												
4												
5												
6												
7												
8												
9												
10				0.1								
11												
12												
13												
14												
15												
16												
17												
18			0.1									
19												
20										0.2		
21												
22												
23												
24												
25												
26												
27												
28												
29												
30						0.9	0.3	5.7	0.4			
Total			0.1	0.1		0.9	0.3	5.7	0.4	0.2		

Time / Date	1300	1400	1500	1600	1700	1800	1900	2000	2100	2200	2300	2400
1												
2												
3												
4												
5												
6												
7												
8												
9												
10												
11												
12												
13												
14												
15												
16												
17												
18								0.1	0.4			
19								1.3	0.5			
20												
21												
22												
23												
24												
25												
26												
27												
28												
29												
30												
Total								1.4	0.9			

กรุงเทพฯ พฤศจิกายน ๒๕๐๗ Bangkok November 1964

Time / Date	ทรรศนวิสัยทางนอน (กม.) Horizontal Visibility (Km.) เวลากรุงเทพฯ				จำนวนเมฆ (0 — 8) Amount of Clouds (0 — 8) Bangkok Standard Time			
	0700	1000	1300	1600	0700	1000	1300	1600
1	12.8	16.0	17.6	17.6	6	6	6	5
2	11.2	12.8	12.8	11.2	7	7	8	8
3	9.6	12.8	12.8	8.0	7	8	7	7
4	3.2	12.8	14.4	14.4	6	8	8	8
5	8.0	9.6	12.8	12.8	7	4	4	4
6	12.8	19.2	20.8	22.4	7	7	7	6
7	6.4	12.8	14.4	16.0	6	6	6	5
8	12.8	16.0	16.0	16.0	7	7	7	5
9	11.2	12.8	8.0	8.0	7	7	8	7
10	6.4	8.0	8.0	8.0	8	8	8	8
11	8.0	14.4	16.0	9.6	8	8	8	8
12	6.4	11.2	11.2	11.2	8	8	8	8
13	8.0	12.8	12.8	8.0	7	6	7	7
14	11.2	8.0	8.0	8.0	6	7	6	5
15	6.4	8.0	9.6	8.0	6	6	6	7
16	6.4	12.8	12.8	12.8	7	7	7	7
17	4.8	6.4	11.2	11.2	7	8	7	6
18	8.0	8.0	8.0	8.0	8	8	8	8
19	4.8	9.6	12.8	8.0	8	7	8	7
20	6.4	4.8	8.0	11.2	7	8	7	7
21	4.8	12.8	16.0	16.0	7	5	7	5
22	11.2	11.2	12.8	11.2	4	1	2	2
23	16.0	9.6	11.2	8.0	7	4	4	5
24	6.4	9.6	9.6	9.6	2	4	3	3
25	3.2	8.0	9.6	9.6	3	2	3	3
26	3.2	11.2	9.6	9.6	3	2	1	1
27	3.2	8.0	11.2	11.2	1	0	1	2
28	2.4	8.0	8.0	8.0	2	2	7	7
29	3.2	8.0	9.6	12.8	7	7	7	6
30	4.8	4.8	6.4	6.4	8	8	7	5
Mean	7.4	10.7	11.7	11.1	6.1	5.9	6.1	5.7

วันที่ / Date	ชนิดของเมฆ Form of Clouds			
	0700	1000	1300	1600
1	CuScAcCiCs	CuCiCs	CuCiCs	CuScCbAcCiCs
2	CuScAcCiCs	CuScAcCiCs	CuScAcAsCiCs	ScAcAsCiCs
3	ScAcCiCs	CuScAcCiCs	CuScAcCiCs	CuScCbAcCiCs
4	CuScCbAcCiCs	CuScCbAcCiCs	CuScCbAcCiCs	CuScCbAcCiCs
5	CuCbAcCiCs	CuCbCiCs	CuScCbAcCiCs	CuScCbCiCs
6	CuScCbAcCiCs	CuScAcCiCs	CuScCbAcCiCs	CuScCbAcCiCs
7	CuScCbAcCiCs	CuScCbAcCiCs	CuScCbAcCiCs	CuScCbAcCiCs
8	CuScAcCiCs	CuScAcCiCs	CuScAcCiCs	CuScAcCiCs
9	ScAcCiCs	CuAcCiCs	CuScAcCiCs	CuScAcCiCs
10	CuScAcAsCiCs	CuScAs	CuScAs	CuScAs
11	ScAcAsCiCs	CuScAcAsCiCs	CuFcScAcAsCiCs	ScAcAsCiCs
12	ScAcAsCiCs	CuScAcAsCiCs	CuScAcAsCiCs	CuScAcAsCiCs
13	ScAcCiCs	CuScAcCiCs	CuScAcCiCs	CuScAcCiCs
14	CiCs	CuAcCiCs	CuAcCiCs	AcCiCs
15	CiCs	ScCiCs	ScCiCs	CuScCiCs
16	AcCiCs	ScAcCiCs	CuScAcAsCiCs	ScAcCiCs
17	ScAcAsCiCs	ScAcAsCiCs	ScAcCiCs	ScAcCiCs
18	CuFcScAcCiCs	CuScAcAsCiCs	CuScAcAs	CuScAcAs
19	ScAcAsCiCs	CuScAcCiCs	CuScAcCiCs	CuScCbAcCiCs
20	CuScAcAsCiCs	CuScAcAsCiCs	CuScAcAsCiCs	CuScAcCiCs
21	ScAcCiCs	CuScAcCiCs	CuScAcCiCs	CuScAcCiCs
22	CuAcCi	CuCi	CuCi	CuScAcCi
23	CuScAcCiCs	CuAcCiCs	CuScCiCs	CuScCiCs
24	Ci	CuCi	CuCi	CuCi
25	AcCiCs	AcCiCs	CuCiCs	CuCiCs
26	Ci	Ci	CuCi	CuCi
27	Ci	-	CuCi	CuCi
28	Ci	Ci	CuScCiCs	CuScAcCiCs
29	CuScAcCiCs	CuScCbAcCiCs	CuScAcCiCs	CuScCbAcCiCs
30	ScAs	CuScAcCiCs	CuScAcCiCs	CuScCbAcCiCs

กรุงเทพฯ พฤศจิกายน ๒๕๐๗ Bangkok November 1964

ค่าเฉลี่ยของผลการตรวจอุตุนิยมวิทยาประจำวันและประจำเดือน

Daily and Monthly Values of Meteorological Elements

Date	Mean Barometric Pressure + 1000mb.	Temperature Max.	Temperature Min.	Temperature Range	Temperature Mean	Relative Humidity	Wind Velocity Extreme	Wind Velocity Mean	Mean Amount of Cloud	Total Rainfall	Mean Visibility	Amount of Evaporation	Weather Remarks
		°C.	°C.	°C.	°C.	%	Knot	Knot	0 — 8	mm.	km.	mm.	
1	08.72	32.2	25.2	7.0	28.5	74.2	16.0	2.7	5.0	-	14.4	3.0	◐ ⌓ ⤵
2	08.55	30.4	26.2	4.2	27.8	71.4	11.0	2.4	7.0	-	12.0	2.1	◐ ⌓ ⤵
3	08.13	30.4	24.5	5.9	27.0	80.2	13.0	1.0	7.0	-	9.8	1.4	◐ ⌓ ═
4	08.36	31.9	24.4	7.5	27.8	77.9	12.0	1.3	7.4	-	11.0	2.4	◐ ⌓ ═ ⤵
5	08.01	32.5	24.5	8.0	28.2	76.5	16.0	2.6	4.8	-	11.8	3.5	◐ ⌓ ═ ∞
6	08.14	30.9	24.2	6.7	27.4	78.7	21.0	3.5	6.3	-	15.6	2.0	◐ ⌓ ⤵ ⤵
7	09.85	31.6	24.1	7.5	27.6	79.4	17.0	3.5	6.1	-	12.6	2.2	◐ ⌓ ═
8	09.57	30.8	24.7	6.1	27.3	76.4	19.0	3.9	5.0	-	14.0	2.4	◐ ⌓
9	08.91	29.5	23.6	5.9	26.4	71.5	23.0	4.8	6.4	-	11.4	3.6	◐ ⌓ ∞
10	09.91	25.2	21.4	3.8	23.9	78.2	24.0	8.0	7.8	0.1	9.0	2.1	● ⌓ ═ ⊙
11	11.13	27.0	22.3	4.7	24.3	74.8	15.0	3.3	7.8	-	11.6	2.4	● ⌓ ═
12	11.81	28.0	22.0	6.0	24.1	72.9	15.0	3.0	8.0	-	10.8	2.2	● ⌓ ═
13	12.05	28.5	21.4	7.1	25.0	70.2	15.0	2.1	7.0	-	10.6	2.7	◐ ⌓ ═ ∞
14	12.68	28.3	20.6	7.7	24.1	73.0	13.0	2.3	5.6	-	9.2	3.0	◐ ⌓ ═ ∞
15	12.64	28.0	19.4	8.6	23.1	74.8	17.0	3.7	5.9	-	8.0	2.4	◐ ⌓ ═ ∞
16	11.83	27.6	18.8	8.8	23.2	69.3	16.0	2.5	7.0	-	10.8	2.7	◐ ⌓ ═ ∞
17	11.10	26.2	21.8	4.4	23.6	72.0	28.0	5.5	7.4	-	9.0	2.7	◐ ⌓ ═ ∞
18	12.47	25.5	21.0	4.5	23.2	85.1	12.0	2.4	8.0	0.6	9.2	1.1	● ⌓ ═ ⊙
19	12.50	29.5	21.8	7.7	24.9	84.5	18.0	1.7	7.6	1.8	8.8	1.5	● ⌓ ═ ⊙
20	11.40	28.5	21.8	6.7	24.8	84.0	10.0	1.5	7.1	0.2	9.0	1.5	◐ ⌓ ═ ⊙
21	11.37	30.7	22.9	7.8	26.5	78.7	12.0	2.2	6.3	-	12.6	2.2	◐ ⌓ ═
22	12.21	30.1	22.5	7.6	25.8	70.5	22.0	5.5	4.4	-	11.8	3.4	◐ ⌓
23	13.41	29.4	20.9	8.5	24.2	70.6	15.0	3.1	5.0	-	10.6	2.9	◐ ⌓ ═ ∞
24	13.85	28.7	18.5	10.2	23.5	71.2	14.0	2.0	3.1	-	8.4	2.4	◑ ⌓ ═ ∞
25	13.70	29.2	18.3	10.9	23.4	72.2	13.0	1.5	2.9	-	7.0	2.7	◑ ⌓ ═ ∞
26	12.24	29.2	18.0	11.2	23.4	74.5	11.0	1.6	1.8	-	7.6	3.0	◑ ⌓ ═ ∞
27	11.77	30.1	19.0	11.1	24.3	74.6	15.0	1.7	1.4	-	7.8	2.4	◑ ⌓ ═ ∞
28	11.11	30.9	19.8	11.1	24.9	79.4	8.0	1.5	4.4	-	6.9	1.9	◐ ⌓ ═ ∞
29	10.83	30.9	22.6	8.3	26.0	80.6	10.0	1.4	6.5	-	8.4	2.0	◐ ⌓ ═
30	11.15	30.7	22.4	8.3	25.8	86.5	4.0	0.9	6.1	7.3	6.6	1.4	◐ ⌓ ═ ⊙
31													
Tals										10.0		70.9	
Mean	10.98	29.4	22.0	7.4	25.3	76.1	15.2	2.8	5.9		10.2	2.4	
Max.	15.85	32.5		11.2		99.0	28.0			7.3		3.6	
Date	25th	5th		26th		26th	17th			30th		9th	
Min.	05.90		18.0	3.8		46.0						1.1	
Date	5th		26th	10th		16th						18th	

กรุงเทพ ฯ – BANGKOK

ผลสรุปการตรวจประจำเดือน พฤศจิกายน ๒๕๐๗

Monthly Summary for November 1964

1. ความกดอากาศ – AIR PRESSURE

สูงสุด	Extreme Maximum	1015.85	mb.	เมื่อ – on the 25th
ต่ำสุด	Extreme Minimum	1005.90	mb.	เมื่อ – on the 5th
ระยะเปลี่ยนประจำวันสูงสุด	Max. Diurnal Range	5.20	mb.	เมื่อ – on the 17,30
ปานกลางสูงสุด	Mean Maximum	1013.03	mb.	
ปานกลางต่ำสุด	Mean Minimum	1008.88	mb.	
ปานกลาง	Mean	1010.98	mb.	

2. อุณหภูมิอากาศ – AIR TEMPERATURE

สูงสุด	Extreme Maximum	32.5	°C.	เมื่อ – on the 5th
ต่ำสุด	Extreme Minimum	18.0	°C.	เมื่อ – on the 26th
ระยะเปลี่ยนประจำวันสูงสุด	Max. Diurnal Range	11.2	°C.	เมื่อ – on the 26th
ปานกลางสูงสุด	Mean Maximum	29.4	°C.	
ปานกลางต่ำสุด	Mean Minimum	22.0	°C.	
ปานกลาง	Mean	25.3	°C.	

3. ความชื้นสัมพัทธ์ – RELATIVE HUMIDITY

สูงสุด	Highest	99.0	%	เมื่อ – on the 26th
ต่ำสุด	Lowest	46.0	%	เมื่อ – on the 16th
ปานกลาง	Mean	76.1	%	

4. ลม – SURFACE WINDS

ความเร็วสูงสุด	Greatest Velocity	28.0	Knot
ความเร็วปานกลาง	Mean Velocity	2.8	Knot
ทิศร่วม	Resultant Direction	N 7° 12' E	

5. ฝนตก – RAINFALL

รวมทั้งเดือน	Total Amount	10.0	mm.		
ต่างจากปรกติ	Departure from normal	-46.9	mm.		
ความแรงของฝน	Greatest Intensity		mm.	in	minutes
ตกมากที่สุดในวันหนึ่ง	Heaviest fall in 24 hrs.	7.3	mm.	เมื่อ on the	30th

6. หมายเหตุ – MISCELLANEOUS INFORMATION

ท้องฟ้าไม่มีเมฆ	Cloudless sky	0	
ท้องฟ้ามีเมฆบางส่วน	Partly cloudy sky	4	
ท้องฟ้ามีเมฆมาก	Cloudy sky	21	
ท้องฟ้ามีเมฆเต็ม	Overcast	5	
วันมีฝนตก	Rainy days	4	
วันมีน้ำค้าง	Days with dew	30	
วันมีหมอก	Days with ground fog	0	
วันมีฟ้าหรัวชื้น	Days with mist	24	
วันมีฟ้าหรัว	Days with haze	13	
วันมีพายุฟ้าคะนอง	Days with thunderstorm	1	
วันมีพายุฟ้าคะนองไม่ผ่านสถานี	Days with distant thunderstorm	0	
วันมีฟ้าแลบ	Days with lightning	4	
จำนวนไอน้ำรวมทั้งเดือน	Total Evaporation	70.9	mm.
จำนวนชั่วโมงที่มีแสงแดดทั้งเดือน	Total Duration of Sunshine		hrs.

สรุปผลการตรวจอุตุนิยมวิทยาประจำเดือน พฤศจิกายน ๒๕๐๗

Summary of Meteorological Observations for month of November 1964

สถานี Station	ค่าปานกลางความกดอากาศโดยลดและแก้แล้ว (เป็นมิลลิบาร์) Mean Reduced Barometric Presssure (in millibars)								
	1000 + จำนวนในตาราง 1000 + the numbers in the tables								ประจำเดือน For Month
	0100	0400	0700	1000	1300	1600	1900	2200	
Chiangrai	16.17	15.92	17.14	17.96	14.77	12.76	14.50	16.48	15.71
Pai	-	-	-	-	-	-	-	-	-
Mae Hongson	12.65	12.21	13.35	14.58	10.91	08.74	10.44	12.71	11.95
Chiangmai	13.95	13.27	14.55	15.35	12.14	10.17	12.08	14.11	13.20
Nan	13.94	14.23	14.89	15.63	12.22	10.31	12.03	13.32	13.32
Lampang	13.80	12.99	14.28	14.93	11.92	10.17	11.85	13.39	12.98
Phrae	11.94	11.60	12.69	13.85	10.82	09.06	10.54	12.03	11.57
Mae Sariang	-	-	-	-	-	-	-	-	-
Uttaradit	12.59	12.12	13.26	14.28	11.52	09.90	11.12	12.76	12.19
Loei	13.34	12.86	14.26	15.18	12.32	10.85	12.44	13.70	13.12
Nakhon Phanom	12.68	11.97	13.39	14.25	11.24	10.13	12.07	13.16	12.36
Udon Thani	13.68	13.17	14.48	15.08	11.93	10.75	12.45	13.90	13.18
Sakon Nakhon	14.25	-	14.77	15.36	12.63	11.53	13.30	-	13.64
Tak	12.31	11.31	12.35	13.93	11.40	09.35	10.51	11.98	11.64
Phitsanulok	12.81	12.11	13.34	14.53	11.83	10.24	11.64	13.35	12.48
Mae Sot	11.76	-	12.29	12.98	09.84	08.27	10.27	-	10.90
Mukdahan	13.02	13.03	13.66	13.95	11.32	10.34	12.22	12.98	12.57
Phetchabun	-	-	13.04	13.67	10.92	09.36	11.09	-	11.61
Khon Kaen	13.16	12.59	13.88	14.75	11.74	10.36	12.06	13.38	12.74
Roi Et	12.96	12.38	13.63	14.33	11.48	10.17	12.12	13.31	12.55
Nakhon Sawan	12.64	11.91	13.20	14.49	11.94	10.15	11.46	1[illegible].83	12.33
Chaiyaphum	-	-	14.12	14.88	12.06	10.51	11.94	-	12.70
Ubon Ratchathani	12.38	11.84	13.12	13.74	11.04	09.91	11.92	13.14	12.14
Nakhon Ratchasima	12.84	12.22	13.83	14.54	11.72	10.18	11.85	13.48	12.58
Surin	12.05	11.29	12.77	13.82	11.18	09.79	11.30	12.53	11.84
Lopburi	12.49	11.67	12.89	13.98	11.37	09.68	11.43	12.99	12.06
Suphanburi	10.94	09.91	12.88	14.13	11.61	09.95	11.53	11.61	11.57
Prachinburi	-	-	11.94	13.04	10.43	08.84	10.5[illegible]	-	10.96
Sap Muang	-	-	14.11	14.04	11.20	09.97	11.83	-	12.23
Kanchanaburi	11.98	11.03	12.44	13.78	11.20	09.53	10.93	12.41	11.66
Don Muang	11.79	10.71	11.82	13.36	11.18	09.33	10.54	12.24	11.37
Aranyaprathet	11.78	12.20	13.65	15.02	12.29	11.00	12.65	12.72	12.66
Pom Phrachunlachomklao	-	-	11.35	12.71	10.58	08.77	10.13	-	10.71
Chonburi	11.21	10.17	11.52	12.71	10.35	08.77	10.38	11.87	10.87
Ko Sichang	-	-	11.28	12.51	10.30	08.78	10.14	-	10.60
Sattahip	11.66	10.62	11.60	12.87	10.89	09.50	10.59	12.30	11.25
Chanthaburi	10.53	09.74	10.93	11.84	09.42	08.28	10.09	11.59	10.30
Hua Hin	10.64	09.35	10.86	12.30	10.01	08.32	09.83	11.63	10.37
Prachuap Khirikhan	10.84	09.73	10.94	12.35	10.28	08.66	10.01	11.59	10.55
Khlong Yai	10.17	-	10.01	10.90	08.74	07.61	09.48	-	09.49
Chumphon	11.04	09.63	11.11	12.06	10.63	09.30	10.23	12.30	10.79
Ranong	10.66	09.83	10.66	11.68	09.81	08.23	09.60	11.19	10.21
Ban Don	10.73	09.63	10.86	12.20	10.04	08.39	10.12	11.85	10.48
Nakhon Si Thammarat	-	-	09.48	10.94	08.84	07.38	08.95	-	09.12
Phuket	10.08	09.87	10.07	11.21	09.27	07.75	09.08	10.08	09.68
Trang	10.31	09.62	10.42	11.66	09.38	07.90	09.57	11.09	09.99
Songkhla	10.21	08.93	09.95	11.42	09.51	07.79	09.13	10.89	09.73
Narathiwat	09.86	08.44	09.99	11.16	08.87	07.52	09.24	10.59	09.46

สถานี Station	อุณหภูมิอากาศ (°ซ) Temperature in °C.							
	ค่าปานกลาง Means							
	ประจำเดือน For Month	สูงสุด Max.	ต่ำสุด Min.	ประจำวัน Daily Extremes สูงสุด Highest	วันที่ Date	ต่ำสุด Lowest	วันที่ Date	ระยะเฉลี่ยประจำวัน Daily Range
Chiangrai	21.4	27.3	15.6	24.7	1	17.9	16	11.7
Pai	–	–	–	–	–	–	–	–
Mae Hongson	24.7	30.0	19.4	27.2	2	23.0	26	10.6
Chiangmai	23.6	28.5	18.6	26.0	1	21.3	16	9.9
Nan	23.9	29.6	18.2	27.4	7	20.7	16	11.4
Lampang	24.1	29.8	18.5	27.8	2	21.4	16	11.3
Phrae	23.1	30.0	16.3	26.6	2	20.4	16	13.7
Mae Sariang	25.6	32.1	19.2	28.8	24	22.5	23	12.9
Uttaradit	25.0	30.6	19.4	27.9	1	22.0	16	11.2
Loei	22.7	28.2	17.2	25.9	7	18.8	15	11.0
Nakhon Phanom	22.7	28.0	17.4	26.6	5	19.8	25,26	10.6
Udon Thani	23.2	28.3	18.0	26.6	1	19.6	16	10.3
Sakon Nakhon	22.6	28.1	17.1	26.4	1	19.4	25	11.0
Tak	24.5	28.7	20.2	27.1	2	21.3	16	8.5
Phitsanulok	25.5	30.3	20.7	28.6	1	22.8	17	9.6
Mae Sot	24.4	29.6	19.2	26.5	1,7	20.9	16	10.4
Mukdahan	22.3	27.5	17.1	26.2	6	19.3	24	10.4
Phetchabun	23.5	29.3	17.7	26.8	1	20.5	15	11.6
Khon Kaen	23.2	28.1	18.3	26.6	1	20.2	16	9.8
Roi Et	24.1	29.8	18.3	26.6	1	20.6	25	11.5
Nakhon Sawan	25.1	29.4	20.8	28.4	1	21.5	16	8.6
Chaiyaphum	23.6	27.7	19.4	27.0	1	20.9	16	8.3
Ubon Ratchathani	23.6	28.2	19.0	27.4	1	20.3	16	9.2
Nakhon Ratchasima	23.2	27.6	18.7	26.6	1	20.3	25	8.9
Surin	22.6	28.2	17.0	26.2	1	19.8	24	11.2
Lopburi	24.4	29.1	19.7	28.0	1	21.5	26	9.4
Suphanburi	25.0	28.5	21.6	28.6	1	17.2	26	6.9
Prachinburi	26.0	30.5	21.5	29.0	1	23.0	26	9.0
Sap Muang	21.6	26.1	17.1	27.7	25	17.3	26	9.0
Kanchanaburi	24.0	28.3	19.8	27.3	30	21.1	16	8.5
Don Muang	26.1	28.8	23.3	29.6	1	23.7	18	5.5
Aranyaprathet	24.9	29.5	20.3	27.6	7	22.4	24	9.2
Pom Phrachunlachomklao	24.6	28.1	21.1	27.1	6	22.2	18	7.0
Chonburi	25.4	29.5	21.3	28.5	6	22.5	10	8.2
Ko Sichang	25.6	28.3	22.9	28.6	1	22.9	17	5.4
Sattahip	26.4	31.3	21.5	29.0	30	22.5	17	9.8
Chanthaburi	25.3	29.4	21.2	28.3	1	21.2	17	8.2
Hua Hin	24.9	28.0	21.7	28.0	1,8	22.5	11	6.3
Phrachuap Khirikhan	25.2	28.2	22.1	28.0	1	22.9	17	6.1
Khlong Yai	25.7	29.8	21.6	28.3	8	18.5	17	8.2
Chumphon	25.1	28.6	21.7	27.3	6	22.4	11	6.9
Ranong	26.0	30.2	21.8	28.6	6	22.6	11	8.4
Ban Don	25.4	28.6	22.2	27.2	6	23.8	21	6.4
Nakhon Si Thammarat	25.7	29.4	22.0	27.7	6	22.5	13	7.4
Phuket	26.3	29.5	23.2	28.4	4,6	23.7	13	6.3
Trang	26.4	30.3	22.6	28.8	6	24.7	18	7.7
Songkhla	26.5	29.7	23.3	28.6	6	24.0	1	6.4
Narathiwat	26.0	29.2	22.9	27.5	7	23.0	21	6.3

สถานี Station	อุณหภูมิอากาศ (°ซ.) Air Temperature in °C.								
	สูงสุดและต่ำสุด Extremes				ระยะเปลี่ยนประจำวัน Daily Range				ระยะเปลี่ยนระหว่างสูงสุดและต่ำสุด
	สูงสุด Max.	วันที่ Date	ต่ำสุด Min.	วันที่ Date	มากที่สุด Greatest	วันที่ Date	น้อยที่สุด Smallest	วันที่ Date	Range between Extreme Temp.
Chiangrai	30.4	1	11.3	16	15.5	24	7.6	20	19.1
Pai	-	-	-	-	-	-	-	-	-
Mae Hongson	32.7	2	14.8	17	15.5	17	5.4	23	17.9
Chiangmai	31.3	5	14.5	17	13.8	17	4.8	19	16.8
Nan	33.0	1	13.8	17	15.3	25	5.5	19	19.2
Lampang	33.2	2	14.2	16	15.0	17	6.6	11	19.0
Phrae	33.2	1	12.6	16	17.0	26	9.4	11	20.6
Mae Sariang	35.3	6	14.4	17	17.6	17	8.4	19,23	12.9
Uttaradit	33.3	1,2	15.5	16	14.2	26	6.4	6	17.8
Loei	31.5	4	11.0	15	16.0	29	3.4	6	20.5
Nakhon Phanom	31.0	4	11.6	26	16.4	26	5.4	9	19.4
Udon Thani	31.0	1	12.8	25	14.9	28	7.1	11	18.2
Sakon Nakhon	31.4	4	11.7	25,27	15.7	27	5.2	19	19.7
Tak	32.5	1,5	15.0	16	12.5	16	3.5	11	17.5
Phitsanulok	33.3	1	17.3	15,16	12.5	26	4.9	6	16.0
Mae Sot	32.1	1	14.7	16	14.7	26	3.3	11	17.4
Mukdahan	30.7	30	11.5	24,26	16.2	27	5.2	9	19.2
Phetchabun	32.1	7	12.0	26	18.6	25	4.5	10	20.1
Khon Kaen	31.2	5	12.7	26	15.3	26	5.9	6	18.5
Roi Et	31.6	3	13.6	27	14.7	26,27	5.1	9	18.0
Nakhon Sawan	32.3	1,5	15.6	26,27	14.6	27	1.4	10	16.7
Chaiyaphum	31.0	30	14.6	26	13.2	28	4.6	18	16.4
Ubon Ratchathani	31.9	1	15.5	27	14.0	27	4.2	9	16.4
Nakon Ratchasima	31.7	30	13.0	26	14.9	26,27	3.2	18	18.7
Surin	31.3	1	12.6	26	15.8	26	7.4	9	18.7
Lopburi	32.0	1	13.5	26,28	16.5	28	4.1	6	18.5
Suphanburi	31.8	1	17.2	26	12.0	27	0.8	10	14.6
Prachinburi	34.5	30	15.4	26	15.2	26	4.6	11	19.1
Sap Muang	30.4	29	8.1	26	19.2	27	2.4	18	22.3
Kanchanaburi	31.8	30	13.7	26	16.1	27	2.7	11	18.1
Don Muang	32.4	1	20.0	26	9.1	28	2.6	11	12.4
Aranyaprathet	32.4	1	16.0	25,26	14.2	29	5.9	11	16.4
Pom Phrachunlachomklao	30.6	29	17.5	26	10.9	26,27	4.0	10	13.1
Chonburi	32.8	6	18.0	24,25	12.2	27	4.1	12	14.8
Ko Sichang	31.6	5	18.2	26	10.6	26	2.0	12	13.4
Sattahip	34.8	30	18.8	3days	13.2	26,27	4.3	11	16.0
Chanthaburi	33.3	5	18.1	17	13.3	27	3.1	11	15.2
Hua Hin	31.8	5	18.2	25	10.2	26	2.4	11	13.6
Prachuap Khirikhan	31.6	5	16.7	27	12.4	27	0.5	10	14.9
Khlong Yai	32.7	8	18.5	17	10.9	24	4.8	9	14.2
Chumphon	31.2	5	18.0	25	10.8	26	0.6	11	13.2
Ranong	34.2	6	19.8	27	11.8	26	2.1	11	14.4
Ban Don	32.6	29	20.7	26	11.1	28	1.3	8	11.9
Nakhon Si Thammarat	33.0	6	20.5	13	10.6	6	1.9	12	12.5
Phuket	32.4	4	21.8	17	9.3	27	2.5	10,12	10.6
Trang	33.8	6	21.3	30	11.1	30	2.5	1	10.0
Songkhla	33.5	6	21.5	29	9.8	3,6	1.5	1	12.0
Narathiwat	31.2	3	21.3	29	8.5	9	1.0	21	9.9

สถานี Station	ความชื้นสัมพัทธ์ (%) Relative Humidity in %								
	ค่าปานกลาง Means					ค่าสูงสุดและต่ำสุด Absolute Extremes			
	ประจำเดือน For Month	ประจำวัน Daily Extremes							
		สูงที่สุด Highest	วันที่ Date	ต่ำที่สุด Lowest	วันที่ Date	สูงที่สุด Highest	วันที่ Date	ต่ำที่สุด Lowest	วันที่ Date
Chiangrai	83.2	88.9	19	77.8	25	98.0	6days	46.0	17
Pai	-	-	-	-	-	-	-	-	-
Mae Hongson	81.2	89.0	7	76.1	17	96.0	5days	48.0	17
Chaingmai	78.5	89.6	19	63.0	11	98.0	16	46.0	16,17
Nan	82.9	91.4	19	74.6	12	100.0	4days	50.0	25,26
Lampang	79.8	84.8	19	73.8	12	98.0	7days	44.0	16
Phrae	82.6	88.0	6	77.1	17	100.0	5days	46.0	16
Mae Sariang	78.2	85.2	23	72.7	15	97.0	7	46.0	15
Uttaradit	78.7	85.3	8	74.1	14	100.0	3	46.0	3days
Loei	77.2	88.2	6	69.0	14	97.0	26	36.0	15
Nakhon Phanom	69.1	84.1	5	54.1	13	98.0	6	33.0	25
Udon Thani	73.9	85.0	1	61.4	13	98.0	2	32.0	25
Sakon Nakhon	68.4	76.8	5	58.7	11	97.0	3days	30.0	25
Tak	83.9	93.4	19	77.4	1	99.0	23	48.0	16
Phitsanulok	76.5	82.0	6	66.6	15	94.0	8	45.0	15,16
Mae Sot	75.1	80.3	21	65.5	16	97.0	3days	41.0	16
Mukdahan	72.5	85.7	5	65.3	25	99.0	28	43.0	24
Phetchabun	72.6	86.4	6	61.8	16	99.0	4days	43.0	25
Khon Kaen	73.1	84.8	6	64.9	16	96.0	6,19	35.0	25
Roi Et	74.6	83.8	5	67.8	2	100.0	15	37.0	25
Nakhon Sawan	73.5	90.2	18	60.2	26	97.0	2	35.0	26
Chaiyaphum	62.6	86.4	6	51.6	16	95.0	6	30.0	25
Ubon Ratchathani	71.9	90.8	5	63.4	15	98.0	5	45.0	24,25
Nakhon Ratchasima	75.9	90.1	6	69.8	25	98.0	26	40.0	25
Surin	75.7	86.3	6	68.5	22	100.0	5	48.0	24
Lopburi	66.8	82.9	30	55.1	16	93.0	30	35.0	16
Suphanburi	72.7	84.6	10	63.2	16	99.0	7	45.0	25
Prachinburi	63.2	76.8	18	46.0	25	95.0	19,28	35.0	25
Sap Muang	72.5	90.0	6	62.2	26	96.0	30	37.0	25
Kanchanaburi	75.4	88.8	18	67.0	26	96.0	24	38.0	26
Don Muang	74.8	84.4	20	65.5	25	98.0	20	46.0	25
Aranyaprathet	75.0	88.0	18	66.7	24	96.4	27	32.0	24
Pom Phrachunlachomklao	73.2	83.8	30	65.8	24	91.0	1,2	53.0	26,27
Chonburi	74.2	83.8	3	60.8	25,26	100.0	5	36.0	24
Ko Sichang	67.0	81.8	30	50.0	25	93.0	28	40.0	25
Sattahip	76.7	88.0	3	62.3	25	97.0	3days	37.0	25
Chanthaburi	77.9	90.0	18	70.1	23	98.0	5	48.0	26
Hua Hin	78.4	95.9	3	64.0	16	99.0	3	52.0	25
Prachuap Khirikhan	79.3	97.3	3	65.0	16	100.0	1	52.0	16
Khlong Yai	76.2	89.0	3	63.7	23	99.0	4,17	47.0	24
Chumphon	85.3	97.2	2	75.8	16	98.0	7days	59.0	25
Ranong	81.5	98.3	2	69.8	16	100.0	2	55.0	19
Ban Don	88.2	97.8	12	78.1	16	99.0	5days	55.0	28
Nakhon Si Thammarat	86.9	96.8	12	79.3	25	100.0	13	61.0	25
Phuket	81.4	92.2	13	70.8	26	98.0	9,17	53.0	4
Trang	85.7	94.5	1	76.0	23,24	98.0	5days	52.0	4
Songkhla	85.2	94.3	1	74.3	24	99.0	15,19	61.0	20,24
Narathiwat	84.8	97.5	21	74.2	12	99.0	22	61.0	2,9

สถานี Station	ลมผิวพื้น Surface Winds								
	ทิศร่วม Resultant Direction				ความแน่ทิศ Steadiness in %				กำลังลมสูงสุด ตามมาตรา โบฟอร์ต Greatest force in Beaufort Scale
	เวลา 0700	เวลา 1000	เวลา 1300	เวลา 1600	เวลา 0700	เวลา 1000	เวลา 1300	เวลา 1600	
Chiangrai	N11E	N45E	N47E	N51E	17	74	47	51	4
Pai	-	-	-	-	-	-	-	-	-
Mae Hongson	Calm	N12E	N13E	N53E	-	47	44	33	5
Chiangmai	N9W	N 4E	N 6 E	S	20	33	23	4	5
Nan	S63E	N74E	N79E	S87E	15	48	50	56	2
Lampang	N45E	N 8 W	N37E	N48E	5	50	49	49	4
Phrae	N22E	N30E	N 6 E	N13E	18	26	66	60	4
Mae Sariang	N	N 9 W	N 3 E	N 9 W	13	60	59	43	3
Uttaradit	N39E	N33E	N18E	N22E	21	66	52	53	4
Loei	N14E	N56E	N49E	N50E	27	59	74	77	4
Nakhon Phanom	N18W	N29E	N39E	N43E	10	60	72	67	5
Udon Thani	N16E	N53E	N49E	N45E	24	82	74	65	6
Sakon Nakhon	N82E	N54E	N56E	N49E	16	77	75	70	6
Tak	N45E	N45E	S82E	S77E	5	9	50	60	4
Phitsanulok	N14W	N30E	N31W	N41W	14	46	38	35	5
Mae Sot	E	N83E	N88E	N85E	11	53	79	76	4
Mukdahan	N33E	N42E	N51E	N52E	66	93	93	91	6
Phetchabun	N 3 E	N 2 E	N 9 E	N 2 E	43	82	66	62	4
Khon Kaen	N13E	N42E	N41E	N42E	44	84	91	88	6
Roi Et	N55E	N75E	N75E	N79E	40	75	78	67	3
Nakhon Sawan	S14E	N67E	N31E	N50E	27	50	69	56	4
Chaiyaphum	N60E	N62E	N69E	N71E	46	90	84	80	6
Ubon Ratchathani	N22E	N36E	N29E	N20E	78	77	75	77	7
Nakhon Ratchasima	N24E	N60E	N45E	N53E	32	79	84	82	6
Surin	N24E	N39E	N41E	N33E	72	84	91	90	5
Lopburi	N	N 5 E	N 1 E	N16E	70	79	66	61	6
Suphanburi	N 7 W	N25E	N37E	N25E	79	87	87	69	4
Prachinburi	E	S89E	S88E	N86E	70	98	88	86	5
Sap Muang	N45E	N45E	N42E	N46E	42	88	79	91	4
Kanchanaburi	N14E	N25E	N45E	N43E	14	62	60	53	4
Don Muang	N18E	N45E	N 2 W	N37W	52	56	62	70	4
Aranyaprathet	N 7 W	N45E	N41E	N52E	56	79	74	75	4
Pom Phrachunlachomklao	N32E	N53E	N47E	N27E	43	82	76	59	6
Chonburi	N66E	N50E	N32E	N21E	90	81	74	56	5
Ko Sichang	N37E	N31E	N 7 E	N 2 E	82	84	56	69	6
Sattahip	N26E	N36E	N23E	N 4 W	84	77	25	46	7
Chanthaburi	N43E	N41E	N43E	N53E	72	91	76	49	8
Hua Hin	N24W	N17E	N18E	N25E	57	79	76	76	6
Prachuap Khirikhan	N 9 W	N 2 E	N21E	N19E	66	32	84	80	6
Khlong Yai	N27E	N45W	N87W	N58W	59	23	52	31	5
Chumphon	N63E	N77E	S89E	N85E	7	60	85	16	6
Ranong	N53E	N76E	N45E	N79E	70	68	23	17	4
Ban Don	Calm	N 8 W	N14E	N28E	-	23	54	63	5
Nakhon Si Thammarat	N36W	N34W	N27E	N11E	28	47	51	53	5
Phuket	N 3 W	N36E	E	S 9 W	20	28	13	20	4
Trang	N	N29E	N 1 W	N29W	11	34	36	41	7
Songkhla	S69W	N59W	N 4 E	N17E	28	19	46	55	7
Narathiwat	S57W	S84W	N11E	N22E	54	30	33	60	6

สถานี Station	ลมผิวพื้น Surface Winds														
	ทิศลม Wind Direction									กำลังลมตามมาตราโบฟอร์ต Wind Force in Beaufort Scale					
	ทำการตรวจเวลา 0700 Observation at 0700									ทำการตรวจเวลา 0700 Observation at 0700					
	Calm	N	NE	E	SE	S	SW	W	NW	1—3	4	5—6	7	8—9	> 9
Chiangrai	23	3	3	-	-	-	-	1	-	7	-	-	-	-	-
Pai	-	-	-	-	-	-	-	-	-	-	-	-	-	-	-
Mae Hongson	30	-	-	-	-	-	-	-	-	-	-	-	-	-	-
Chiangmai	23	6	-	-	-	-	-	1	-	7	-	-	-	-	-
Nan	26	-	-	3	1	-	-	-	-	4	-	-	-	-	-
Lampang	28	-	2	-	-	-	-	-	-	2	-	-	-	-	-
Phrae	16	5	2	2	1	1	1	1	1	14	-	-	-	-	-
Mae Sariang	26	4	-	-	-	-	-	-	-	4	-	-	-	-	-
Uttaradit	24	1	5	-	-	-	-	-	-	6	-	-	-	-	-
Loei	15	7	3	2	-	1	-	2	-	15	-	-	-	-	-
Nakhon Phanom	18	4	2	1	-	1	2	2	-	12	-	-	-	-	-
Udon Thani	22	3	4	-	-	-	-	-	1	8	-	-	-	-	-
Sakon Nakhon	25	-	1	4	-	-	-	-	-	5	-	-	-	-	-
Tak	28	1	-	1	-	-	-	-	-	2	-	-	-	-	-
Phitsanulok	24	3	1	-	-	-	-	1	1	6	-	-	-	-	-
Mae Sot	26	-	1	2	1	-	-	-	-	4	-	-	-	-	-
Mukdahan	8	6	15	-	-	-	-	-	1	22	-	-	-	-	-
Phetchabun	17	12	1	-	-	-	-	-	-	13	-	-	-	-	-
Khon Kaen	15	9	4	1	-	-	-	-	1	14	1	-	-	-	-
Roi Et	15	4	4	7	-	-	-	-	-	15	-	-	-	-	-
Nakhon Sawan	11	-	1	2	6	4	2	2	2	19	-	-	-	-	-
Chaiyaphum	15	-	10	5	-	-	-	-	-	14	-	1	-	-	-
Ubon Ratchathani	4	13	13	-	-	-	-	-	-	24	2	-	-	-	-
Nakhon Ratchasima	17	5	6	1	-	-	-	1	-	12	1	-	-	-	-
Surin	5	12	12	1	-	-	-	-	-	25	-	-	-	-	-
Lopburi	7	17	3	-	-	-	-	-	3	16	5	2	-	-	-
Suphanburi	2	16	4	-	-	-	-	-	8	28	-	-	-	-	-
Prachinburi	9	-	-	21	-	-	-	-	-	11	10	-	-	-	-
Sap Muang	15	1	13	-	-	1	-	-	-	15	-	-	-	-	-
Kanchanaburi	25	1	3	-	-	-	-	-	1	5	-	-	-	-	-
Don Muang	9	11	4	3	1	-	-	-	2	21	-	-	-	-	-
Aranyaprathet	6	11	6	-	-	-	-	3	4	24	-	-	-	-	-
Pom Phrachunlachomklao	14	5	8	2	-	-	-	-	1	15	1	-	-	-	-
Chonburi	1	-	15	14	-	-	-	-	-	22	7	-	-	-	-
Ko Sichang	1	8	17	3	-	-	-	1	-	12	16	1	-	-	-
Sattahip	2	11	16	-	-	-	-	-	1	15	12	1	-	-	-
Chanthaburi	6	3	19	2	-	-	-	-	-	21	3	-	-	-	-
Hua Hin	6	15	-	-	1	-	-	6	2	24	-	-	-	-	-
Prachuap Khirikhan	8	16	-	1	-	-	-	-	5	17	5	-	-	-	-
Khlong Yai	5	12	6	5	-	-	1	1	-	25	-	-	-	-	-
Chumphon	21	-	-	4	1	-	-	1	3	9	-	-	-	-	-
Ranong	7	1	17	5	-	-	-	-	-	23	-	-	-	-	-
Ban Don	30	-	-	-	-	-	-	-	-	-	-	-	-	-	-
Nakhon Si Thammarat	19	4	-	-	-	1	-	1	5	11	-	-	-	-	-
Phuket	21	1	4	-	-	-	-	1	3	8	1	-	-	-	-
Trang	26	2	1	-	-	-	-	-	1	4	-	-	-	-	-
Songkhla	13	1	2	1	-	-	8	5	-	14	2	1	-	-	-
Narathiwat	10	-	1	-	-	-	14	5	-	20	-	-	-	-	-

สถานี Station	ลมผิวพื้น Surface Winds														
	ทิศลม Wind Direction									กำลังลมตามมาตราโบฟอร์ต Wind Force in Beaufort Scale					
	ทำการตรวจเวลา 1000 Observation at 1000									ทำการตรวจเวลา 1000 Observation at 1000					
	Calm	N	NE	E	SE	S	SW	W	NW	1—3	4	5—6	7	8—9	> 9
Chiangrai	2	8	12	8	-	-	-	-	-	25	3	-	-	-	-
Pai	-	-	-	-	-	-	-	-	-	-	-	-	-	-	-
Mae Hongson	10	8	6	1	1	-	-	1	3	20	-	-	-	-	-
Chiangmai	14	9	4	-	-	-	2	-	1	12	3	1	-	-	-
Nan	3	6	4	10	3	3	-	1	-	27	-	-	-	-	-
Lampang	3	7	9	-	1	-	1	5	4	27	-	-	-	-	-
Phrae	-	17	6	-	3	-	-	-	4	30	-	-	-	-	-
Mae Sariang	9	15	1	-	-	-	1	-	4	21	-	-	-	-	-
Uttaradit	8	7	14	1	-	-	-	-	-	22	-	-	-	-	-
Loei	1	7	6	12	1	1	-	1	1	29	-	-	-	-	-
Nakhon Phanom	1	8	12	3	2	-	-	2	2	27	2	-	-	-	-
Udon Thani	1	3	19	5	2	-	-	-	-	22	6	1	-	-	-
Sakon Nakhon	1	6	12	10	1	-	-	-	-	27	2	-	-	-	-
Tak	9	7	-	5	1	4	-	4	-	21	-	-	-	-	-
Phitsanulok	7	8	8	2	2	1	-	1	1	23	-	-	-	-	-
Mae Sot	6	3	3	13	2	2	-	1	-	21	3	-	-	-	-
Mukdahan	-	3	25	1	1	-	-	-	-	23	6	1	-	-	-
Phetchabun	4	24	2	-	-	-	-	-	-	25	1	-	-	-	-
Khon Kaen	1	4	21	3	-	-	-	-	1	27	2	-	-	-	-
Roi Et	3	3	5	18	1	-	-	-	-	27	-	-	-	-	-
Nakhon Sawan	-	5	5	10	5	1	-	1	3	28	2	-	-	-	-
Chaiyaphum	-	-	20	9	1	-	-	-	-	19	11	-	-	-	-
Ubon Ratchathani	2	7	19	-	1	1	-	-	-	12	9	7	-	-	-
Nakhon Ratchasima	-	4	14	10	2	-	-	-	-	24	6	-	-	-	-
Surin	2	5	22	1	-	-	-	-	-	22	6	-	-	-	-
Lopburi	1	20	5	-	1	-	-	1	2	17	5	7	-	-	-
Suphanburi	-	13	15	1	-	-	-	-	1	27	3	-	-	-	-
Prachinburi	-	-	-	29	1	-	-	-	-	13	13	4	-	-	-
Sap Muang	2	1	26	1	-	-	-	-	-	25	3	-	-	-	-
Kanchanaburi	5	6	13	2	-	-	-	2	2	21	4	-	-	-	-
Don Muang	3	8	6	9	1	-	1	-	2	26	4	-	-	-	-
Aranyaprathet	-	6	18	4	1	-	1	-	-	29	1	-	-	-	-
Pom Phrachunlachomklao	1	4	16	9	-	-	-	-	-	23	6	-	-	-	-
Chonburi	-	1	23	4	-	1	-	1	-	12	15	3	-	-	-
Ko Sichang	-	7	20	1	-	-	-	1	1	12	17	1	-	-	-
Sattahip	2	10	14	3	1	-	-	-	-	13	12	3	-	-	-
Chanthaburi	1	4	24	1	-	-	-	-	-	19	10	-	-	-	-
Hua Hin	1	17	7	3	-	-	-	-	2	29	-	-	-	-	-
Prachuap Khirikhan	1	26	1	-	1	1	-	-	-	15	8	6	-	-	-
Khlong Yai	1	3	5	4	1	2	1	11	2	28	1	-	-	-	-
Chumphon	9	-	4	16	-	-	-	-	1	14	3	4	-	-	-
Ranong	3	1	12	12	-	1	-	1	-	25	2	-	-	-	-
Ban Don	14	3	5	1	-	-	2	2	3	16	-	-	-	-	-
Nakhon Si Thammarat	10	4	2	1	-	1	-	2	10	19	1	-	-	-	-
Phuket	6	1	13	2	-	1	3	4	-	23	1	-	-	-	-
Trang	10	8	3	5	-	1	1	1	1	16	2	2	-	-	-
Songkhla	4	3	6	2	1	-	6	7	1	18	6	2	-	-	-
Narathiwat	1	2	6	2	-	1	10	7	1	29	-	-	-	-	-

สถานี Station	ลมผิวพื้น Surface Winds														
	ทิศลม Wind Direction									กำลังลมตามมาตราโบฟอร์ต Wind Force in Beaufort Scale					
	ทำการตรวจเวลา 1300 Observation at 1300									ทำการตรวจเวลา 1300 Observation at 1300					
	Calm	N	NE	E	SE	S	SW	W	NW	1–3	4	5	6	7	8–9	>9
Chiangrai	-	8	13	9	-	-	-	-	-	26	4	-	-	-	-
Pai	-	-	-	-	-	-	-	-	-	-	-	-	-	-	-
Mae Hongson	5	9	4	5	-	1	-	3	3	25	-	-	-	-	-
Chiangmai	3	15	-	-	4	5	2	-	1	25	2	-	-	-	-
Nan	-	6	6	8	6	2	1	1	-	30	-	-	-	-	-
Lampang	1	7	11	2	3	2	1	-	3	29	-	-	-	-	-
Phrae	-	15	6	-	3	-	-	2	4	29	1	-	-	-	-
Mae Sariang	4	18	1	3	-	1	-	2	1	26	-	-	-	-	-
Uttaradit	10	7	10	-	-	-	-	1	2	20	-	-	-	-	-
Loei	-	5	14	8	1	-	-	1	1	30	-	-	-	-	-
Nakhon Phanom	1	7	14	5	1	-	-	1	1	26	3	-	-	-	-
Udon Thani	-	4	20	2	2	2	-	-	-	23	6	1	-	-	-
Sakon Nakhon	1	4	15	8	1	-	1	-	-	26	3	-	-	-	-
Tak	-	3	3	15	-	7	-	2	-	30	-	-	-	-	-
Phitsanulok	1	8	1	2	3	2	1	4	8	29	-	-	-	-	-
Mae Sot	-	-	2	25	-	-	1	2	-	18	12	-	-	-	-
Mukdahan	-	1	24	5	-	-	-	-	-	18	10	2	-	-	-
Phetchabun	2	18	5	-	1	2	-	-	2	27	1	-	-	-	-
Khon Kaen	-	5	23	2	-	-	-	-	-	26	3	1	-	-	-
Roi Et	3	2	7	17	1	-	-	-	-	27	-	-	-	-	-
Nakhon Sawan	2	6	15	3	-	1	-	-	3	25	3	-	-	-	-
Chaiyaphum	-	1	14	13	2	-	-	-	-	19	11	-	-	-	-
Ubon Ratchathani	3	10	16	-	-	1	-	-	-	13	7	7	-	-	-
Nakhon Ratchasima	-	6	16	7	-	-	-	-	1	21	8	1	-	-	-
Surin	-	6	21	3	-	-	-	-	-	25	5	-	-	-	-
Lopburi	-	18	5	-	1	1	2	1	2	20	6	4	-	-	-
Suphanburi	-	7	21	1	1	-	-	-	-	26	4	-	-	-	-
Prachinburi	-	-	2	23	3	1	-	-	1	16	14	-	-	-	-
Sap Muang	-	2	28	-	-	-	-	-	-	25	5	-	-	-	-
Kanchanaburi	2	4	16	3	1	2	-	1	1	24	4	-	-	-	-
Don Muang	2	12	3	4	-	-	-	2	7	28	-	-	-	-	-
Aranyaprathet	-	6	18	3	1	1	-	1	-	24	6	-	-	-	-
Pom Phrachunlachomklao	-	7	15	6	1	1	-	-	-	24	6	-	-	-	-
Chonburi	-	6	18	2	-	-	-	3	1	19	11	-	-	-	-
Ko Sichang	-	11	12	-	-	-	-	4	3	15	15	-	-	-	-
Sattahip	-	7	10	-	1	6	2	3	1	15	14	1	-	-	-
Chanthaburi	3	2	23	1	-	-	1	-	-	25	2	-	-	-	-
Hua Hin	2	16	9	-	2	-	-	-	1	28	-	-	-	-	-
Prachuap Khirikhan	-	17	9	3	-	-	-	-	1	10	12	8	-	-	-
Khlong Yai	-	1	1	4	-	1	2	19	2	30	-	-	-	-	-
Chumphon	1	-	4	21	3	1	-	-	-	8	13	8	-	-	-
Ranong	1	2	3	13	-	-	1	8	2	28	1	-	-	-	-
Ban Don	5	9	8	2	-	1	-	2	3	25	-	-	-	-	-
Nakhon Si Thammarat	4	8	9	4	-	1	1	1	2	26	-	-	-	-	-
Phuket	5	-	6	6	3	-	4	5	1	25	-	-	-	-	-
Trang	4	5	4	6	-	-	1	4	6	23	3	-	-	-	-
Songkhla	-	9	4	7	-	-	1	5	4	11	16	3	-	-	-
Narathiwat	-	3	13	2	-	1	4	4	3	29	1	-	-	-	-

สถานี Station	ลมผิวพื้น Surface Winds														
	ทิศลม Wind Direction									กำลังลมตามมาตราโบฟอร์ต Wind Force in Beaufort Scale					
	ทำการตรวจเวลา 1600 Observation at 1600									ทำการตรวจเวลา 1600 Observation at 1600					
	Calm	N	NE	E	SE	S	SW	W	NW	1—3	4	5—6	7	8—9	> 9
Chiangrai	3	5	14	7	-	1	-	-	-	24	3	-	-	-	-
Pai	-	-	-	-	-	-	-	-	-	-	-	-	-	-	-
Mae Hongson	12	5	2	7	1	1	-	-	2	18	-	-	-	-	-
Chiangmai	9	8	-	-	4	5	3	-	1	20	1	-	-	-	-
Nan	-	2	6	12	3	5	1	-	1	30	-	-	-	-	-
Lampang	9	5	10	3	2	-	1	-	-	21	-	-	-	-	-
Phrae	-	14	8	1	1	1	2	1	2	30	-	-	-	-	-
Mae Sariang	10	14	1	-	-	1	2	1	1	20	-	-	-	-	-
Uttaradit	9	6	11	1	-	-	-	1	2	21	-	-	-	-	-
Loei	-	7	13	9	-	1	-	-	-	30	-	-	-	-	-
Nakhon Phanom	-	12	8	6	4	-	-	-	-	29	-	1	-	-	-
Udon Thani	3	6	14	5	-	1	1	-	-	23	4	-	-	-	-
Sakon Nakhon	3	8	9	9	1	-	-	-	-	23	4	-	-	-	-
Tak	2	2	-	19	-	6	-	1	-	28	-	-	-	-	-
Phitsanulok	6	6	4	-	-	2	3	5	4	24	-	-	-	-	-
Mae Sot	2	-	3	23	-	-	-	2	-	25	3	-	-	-	-
Mukdahan	-	-	25	4	1	-	-	-	-	22	8	-	-	-	-
Phetchabun	5	22	-	-	1	2	-	-	-	25	-	-	-	-	-
Khon Kaen	-	4	24	1	-	1	-	-	-	28	1	1	-	-	-
Roi Et	7	2	4	16	1	-	-	-	-	23	-	-	-	-	-
Nakhon Sawan	1	7	10	7	1	2	1	-	1	29	-	-	-	-	-
Chaiyaphum	-	-	15	12	1	2	-	-	-	28	2	-	-	-	-
Ubon Ratchathani	-	11	16	-	-	-	-	3	-	21	7	2	-	-	-
Nakhon Ratchasima	-	1	20	7	-	1	-	-	1	26	4	-	-	-	-
Surin	-	9	20	1	-	-	-	-	-	28	2	-	-	-	-
Lopburi	1	16	1	-	1	2	2	1	6	27	2	-	-	-	-
Suphanburi	1	9	14	1	1	1	-	-	3	28	1	-	-	-	-
Prachinburi	-	-	4	24	1	-	-	1	-	25	5	-	-	-	-
Sap Muang	2	-	27	1	-	-	-	-	-	27	1	-	-	-	-
Kanchanaburi	2	3	16	2	-	4	-	1	2	28	-	-	-	-	-
Don Muang	-	7	1	1	1	-	1	4	15	30	-	-	-	-	-
Aranyaprathet	-	7	13	8	1	1	-	-	-	29	1	-	-	-	-
Pom Phrachunlachomklao	2	10	12	-	1	3	-	-	2	25	3	-	-	-	-
Chonburi	-	5	16	-	-	2	1	2	4	23	7	-	-	-	-
Ko Sichang	2	15	5	-	-	1	-	4	3	22	6	-	-	-	-
Sattahip	1	14	5	-	1	2	4	1	2	13	16	-	-	-	-
Chanthaburi	1	4	17	1	1	2	4	-	-	27	2	-	-	-	-
Hua Hin	-	14	12	1	2	-	-	1	-	30	-	-	-	-	-
Prachuap Khirikhan	1	17	8	2	1	-	-	-	1	11	13	5	-	-	-
Khlong Yai	7	5	2	2	1	1	-	11	1	23	-	-	-	-	-
Chumphon	6	-	3	19	1	1	-	-	-	7	12	5	-	-	-
Ranong	2	1	3	12	-	2	2	6	2	26	2	-	-	-	-
Ban Don	4	7	13	2	1	-	-	1	2	26	-	-	-	-	-
Nakhon Si Thammarat	4	10	5	5	-	-	-	3	3	25	1	-	-	-	-
Phuket	9	-	4	1	4	2	6	3	1	21	-	-	-	-	-
Trang	4	5	5	2	-	-	2	6	6	22	3	1	-	-	-
Songkhla	-	10	9	4	-	-	3	2	2	11	15	4	-	-	-
Narathiwat	-	7	14	2	-	-	3	1	3	30	-	-	-	-	-

สถานี Station	จำนวนเมฆ Cloud Amount 0 — 8		ทรรศนวิสัย Visibility Km.		จำนวนฝนตก มม. Rainfall in mm.				จำนวนน้ำระเหย มม. Evaporation (piche) mm.		
	เวลา 0700	เวลา 1300	เวลา 0700	เวลา 1300	วันมีฝน Rainy day	จำนวนฝนตก Total Amount	มากที่สุดในวันหนึ่ง Heaviest in 24 hours จำนวน Amount	วันที่ Date	รวมทั้งเดือน Total for Month	มากที่สุดในวันหนึ่ง Greatest in one day	วันที่ Date
Chiangrai	5.0	5.0	6.9	12.4	5	30.7	14.6	6	42.8	2.3	24
Pai	-	-	-	-	-	-	-	-	-	-	-
Mae Hongson	5.4	4.7	4.1	17.7	9	28.9	12.6	21	30.1	1.4	9,18
Chiangmai	4.7	5.9	8.2	11.6	6	27.9	8.4	8	58.0	3.2	15
Nan	7.0	4.9	2.6	15.7	6	2.8	1.2	18	42.9	2.2	12
Lampang	5.2	6.1	4.9	13.6	3	1.5	1.1	6	42.2	1.9	10
Phrae	6.3	5.6	3.1	10.2	4	6.9	3.9	1	63.4	3.0	10,11
Mae Sariang	7.1	4.9	3.0	16.7	3	8.9	6.6	6	45.6	2.0	18
Uttaradit	4.5	5.5	13.4	15.2	4	10.6	4.3	30	51.3	2.1	2
Loei	5.1	4.4	2.0	10.1	3	6.5	2.5	18	41.6	2.1	14
Nakhon Phanom	4.6	4.4	9.6	14.8	3	3.2	2.9	5	89.9	5.9	15
Udon Thani	4.1	4.2	5.5	11.4	4	4.2	3.0	5	76.8	3.5	22
Sakon Nakhon	4.1	4.3	6.2	11.9	1	1.8	1.8	5	76.6	3.9	11
Tak	5.6	6.1	6.3	9.3	8	51.2	20.6	19	58.1	3.6	4
Phitsanulok	5.7	6.1	8.2	12.7	4	7.8	4.0	8	-	-	-
Mae Sot	3.9	5.1	3.8	17.3	5	2.0	1.2	6	59.5	2.9	16
Mukdahan	4.5	5.0	7.6	11.7	2	1.6	1.2	5	98.6	5.1	25
Phetchabun	4.7	4.5	8.1	12.0	5	12.0	4.0	5	53.9	2.4	14
Khon Kaen	4.4	4.7	7.2	10.0	3	22.8	19.4	5	92.1	4.4	15
Roi Et	4.8	5.0	9.7	14.3	5	40.7	33.0	5	62.0	2.9	21
Nakhon Sawan	5.3	5.0	10.1	13.7	4	5.8	2.8	17	66.2	3.5	23
Chaiyaphum	4.2	4.6	6.0	11.0	4	30.6	18.4	6	98.1	4.6	5
Ubon Ratchathani	5.0	5.3	10.6	13.7	6	80.0	69.5	5	192.2	11.5	1
Nakhon Ratchasima	5.0	5.1	6.4	10.0	5	30.0	12.2	9	75.8	3.9	1
Surin	4.8	5.3	9.3	13.5	3	46.6	34.7	5	119.6	6.0	14
Lopburi	5.3	5.0	8.1	10.1	3	9.4	9.0	30	119.4	6.0	15
Suphanburi	5.0	4.6	7.1	12.2	6	20.2	16.2	6	63.2	3.1	22
Prachinburi	4.8	5.0	9.6	11.6	-	-	-	-	112.5	5.8	12
Sap Muang	5.4	5.1	6.2	14.4	8	29.6	20.6	6	52.5	2.8	1
Kanchanaburi	5.6	5.3	5.8	10.5	6	24.3	11.5	9	63.8	4.2	28
Don Muang	5.8	5.6	15.4	19.6	4	6.7	4.6	6	-	-	-
Aranyaprathet	5.3	5.1	10.4	14.6	6	9.1	3.9	9	84.0	4.4	8
Pom Phrachunlachomklao	6.1	5.2	13.4	26.9	4	61.3	55.3	29	90.6	4.2	9
Chonburi	5.4	4.7	7.4	9.0	5	39.0	21.5	3	84.6	4.2	25
Ko Sichang	5.2	5.0	10.0	11.4	7	43.6	16.4	19	69.0	3.5	23
Sattahip	5.4	5.6	10.8	13.2	10	9.5	3.8	16	63.1	3.7	25
Chanthaburi	5.2	5.3	7.6	9.3	8	67.5	18.0	30	82.3	4.5	22
Hua Hin	5.6	5.3	8.8	9.5	12	98.2	48.8	3	71.4	3.9	16
Prachuap Khirikhan	5.4	5.5	7.1	8.3	8	219.2	95.2	1	57.2	3.6	16
Khlong Yai	5.1	5.2	8.3	10.0	9	99.1	51.2	16	56.1	3.1	15,22
Chumphon	6.4	6.1	5.9	13.0	11	312.7	148.7	2	47.2	3.2	25
Ranong	5.9	6.0	6.5	10.8	12	129.9	33.8	20	51.6	3.6	16
Ban Don	5.3	6.0	5.3	9.3	22	844.5	457.1	12	35.7	2.7	24
NakhonSi Thammarat	5.8	6.6	5.8	7.6	20	332.2	73.0	28	-	-	-
Phuket	5.7	5.8	10.2	14.0	18	310.7	50.0	9	50.1	2.9	24
Trang	5.5	6.4	5.8	11.6	17	302.5	95.4	9	36.7	3.0	23
Songkhla	7.5	6.8	12.4	12.2	18	330.0	70.7	14	64.3	4.2	3,4
Narathiwat	6.8	6.5	8.2	10.6	23	308.2	74.9	29	-	-	-

สถานี Station	ทรรศนวิสัย Visibility									
	Number of Observations									
	<0.05 Km.	0.05—0.1Km.	0.2—0.5Km.	0.6—1.0Km.	2—4 Km.	5—10 Km.	11—20 Km.	21—30 Km.	31—50 Km.	> 50 Km.
Chiangrai *	-	3	-	3	30	140	64	-	-	-
Pai	-	-	-	-	-	-	-	-	-	-
Mae Hongson *	-	-	1	19	9	34	177	-	-	-
Chiangmai *	-	1	3	-	4	68	164	-	-	-
Nan +	-	10	7	4	15	85	59	-	-	-
Lampang +	-	3	6	-	8	68	95	-	-	-
Phrae	-	-	9	9	5	113	14	-	-	-
Mae Sariang +	-	3	5	23	16	58	75	-	-	-
Uttaradit +	-	-	-	-	3	76	101	-	-	-
Loei +	-	9	14	1	20	116	20	-	-	-
Nakhon Phanom	-	-	-	-	8	11	131	-	-	-
Udon Thani *	-	-	-	2	20	183	35	-	-	-
Sakon Nakhon +	-	-	-	1	15	92	72	-	-	-
Tak +	-	-	3	2	9	148	18	-	-	-
Phitsanulok *	-	-	-	-	3	151	86	-	-	-
Mae Sot +	-	-	6	2	11	36	119	6	-	-
Mukdahan +	-	-	-	6	1	118	55	-	-	-
Phetchabun	-	-	-	2	1	80	67	-	-	-
Khon Kaen *	-	-	-	-	2	216	22	-	-	-
Roi Et +	-	-	-	4	4	42	130	-	-	-
Nakhon Sawan +	-	-	1	-	3	62	114	-	-	-
Chaiyaphum	-	-	-	2	15	72	61	-	-	-
Ubon Ratchathani *	-	-	-	1	2	101	136	-	-	-
Nakhon Ratchasima *	-	-	-	1	12	208	19	-	-	-
Surin +	-	-	-	2	3	57	118	-	-	-
Lopburi +	-	-	-	3	2	164	11	-	-	-
Suphanburi	-	-	-	1	-	100	49	-	-	-
Prachinburi	-	-	-	-	4	53	93	-	-	-
Sap Muang	-	-	6	3	19	47	75	-	-	-
Kanchanaburi +	-	-	1	-	13	125	41	-	-	-
Don Muang *	-	-	-	-	-	6	215	19	-	-
Aranyaprathet +	-	-	-	4	2	19	155	-	-	-
Pom Phrachunlachomklao	-	-	-	-	-	4	95	39	12	-
Chonburi +	-	-	-	2	2	176	-	-	-	-
Ko Sichang	-	-	-	-	1	46	103	-	-	-
Sattahip *	-	-	-	-	1	53	186	-	-	-
Chanthaburi *	-	-	-	-	12	213	15	-	-	-
Hua Hin +	-	-	-	-	9	128	43	-	-	-
Prachuap Khirikhan +	-	-	-	2	9	140	29	-	-	-
Khlong Yai +	-	-	-	6	15	106	53	-	-	-
Chumphon +	-	-	1	6	14	88	71	-	-	-
Ranong +	-	-	1	3	15	98	63	-	-	-
Ban Don *	-	3	4	8	18	169	38	-	-	-
Nakhon Si Thammarat	-	-	1	6	22	114	7	-	-	-
Phuket	-	-	-	1	11	25	113	-	-	-
Trang +	-	-	1	7	33	77	62	-	-	-
Songkhla *	-	-	-	3	8	50	179	-	-	-
Narathiwat +	-	-	1	2	8	128	41	-	-	-

* Observation for 8 times per day.

\+ Observation for 6 times per day

Other stations 5 times per day

สถานี Station	จำนวนวันที่มี Number of days with ○	◑	◐	●	⌒	≡	=
Chiangrai	0	10	17	3	29	5	21
Pai	-	-	-	-	-	-	-
Mae Hongson	0	10	18	2	28	29	3
Chiangmai	0	7	21	2	30	21	6
Nan	0	3	25	2	30	21	30
Lampang	0	9	20	1	29	9	20
Phrae	0	0	29	1	30	18	27
Mae Sariang	0	4	26	0	30	19	9
Uttaradit	2	9	15	4	30	0	10
Loei	2	12	13	3	23	18	23
Nakhon Phanom	5	7	16	2	17	1	9
Udon Thani	5	10	13	2	0	0	26
Sakon Nakhon	7	7	13	3	5	6	12
Tak	0	3	21	6	26	5	17
Phitsanulok	1	3	22	4	30	1	20
Mae Sot	1	9	20	0	29	7	29
Mukdahan	6	8	15	1	21	6	15
Phetchabun	0	9	18	3	30	11	0
Khon Kaen	3	10	15	2	21	2	20
Roi Et	0	9	20	1	9	4	9
Nakhon Sawan	3	5	20	2	10	1	6
Chaiyaphum	5	4	18	3	3	1	13
Ubon Ratchathani	1	12	12	5	21	1	12
Nakhon Ratchasima	2	9	14	5	16	1	23
Surin	0	7	19	4	25	2	15
Lopburi	4	2	19	5	4	2	6
Suphanburi	0	11	14	5	30	1	26
Prachinburi	3	4	19	4	22	4	9
Sap Muang	2	6	16	6	20	4	17
Kanchanaburi	3	5	15	7	22	1	22
Don Muang	1	3	21	5	26	0	6
Aranyaprathet	0	7	19	4	7	4	2
Pom Phrachunlachomklao	0	5	19	6	16	0	14
Chonburi	4	6	12	8	14	0	8
Ko Sichang	3	6	13	8	2	0	7
Sathahip	2	5	19	4	23	0	10
Chanthaburi	0	9	17	4	6	0	8
Hua Hin	3	5	15	7	8	0	7
Prachuap Khirikhan	4	2	18	6	7	0	7
Khlong Yai	0	8	17	5	5	1	1
Chumphon	0	4	15	11	25	6	11
Ranong	0	5	18	7	23	0	15
Ban Don	0	5	16	9	8	9	4
Nakhon Si Thammarat	0	1	20	9	5	0	20
Phuket	0	6	15	9	12	0	10
Trang	0	2	22	6	6	6	8
Songkhla	0	0	19	11	5	0	2
Narathiwat	0	0	21	9	4	0	1

สถานี Station	จำนวนวันที่มี Number of days with					
	∞	△	↘	(R)	R	⋁
Chiangrai	0	0	0	0	0	0
Pai	-	-	-	-	-	-
Mae Hongson	0	0	1	0	1	0
Chiangmai	10	0	0	0	0	0
Nan	0	0	2	0	0	0
Lampang	1	0	6	0	0	0
Phrae	15	0	1	0	0	0
Mae Sariang	0	0	6	0	0	0
Uttaradit	4	0	1	0	0	0
Loei	10	0	0	0	0	0
Nakh on Phanom	1	0	0	0	0	0
Udon Thani	11	0	0	0	0	0
Sakon Nakhon	8	0	0	0	0	0
Tak	0	0	4	1	0	0
Phitsanulok	0	0	1	0	0	0
Mae Sot	1	0	6	0	0	0
Mukdahan	14	0	0	0	0	0
Phetchabun	0	0	20	0	0	0
Khon Kaen	9	0	0	0	0	0
Roi Et	0	0	0	0	0	0
Nakhon Sawan	3	0	2	0	0	0
Chaiyaphum	10	0	0	0	0	0
Ubon Ratchathani	9	0	2	0	0	0
Nakhon Ratchasima	10	0	0	0	0	0
Surin	8	0	3	1	1	0
Lopburi	0	0	2	0	0	0
Suphanburi	0	0	2	0	0	0
Prachinburi	11	0	3	0	0	0
Sap Muang	8	0	3	0	0	0
Kanchanaburi	9	0	8	0	0	0
Don Muang	1	0	5	0	1	0
Aranyaprathet	0	0	2	0	0	0
Pom Phrachunlachomklao	0	0	3	0	2	0
Chonburi	6	0	6	1	2	0
Ko Sichang	7	0	5	3	5	0
Sattahip	7	0	7	0	4	0
Chanthaburi	9	0	8	3	0	0
Hua Hin	9	0	4	1	2	0
Prachuap Khirikhan	7	0	9	2	2	0
Khlong Yai	1	0	10	1	3	0
Chumphon	5	0	13	2	7	0
Ranong	0	0	6	1	5	0
Ban Don	0	0	11	6	8	0
Nakhon Si Thammarat	1	0	4	4	3	0
Phuket	0	0	1	0	0	0
Trang	2	0	10	2	4	0
Songkhla	0	0	15	2	5	0
Narathiwat	0	0	9	1	4	0

รายงานฝนตกของบางสถานี ประจำเดือน พฤศจิกายน ๒๕๐๗

Rainfall Report of some selected stations for month of November 1964

สถานีตรวจน้ำฝน Rainfall Station	จำนวนฝนตก Amount			ต่างจากปรกติ Departure
	วันฝนตก Rainy days	๑๙๖๔ 1964	๑๙๖๓ 1963	mm.
ภาคเหนือ Northern Part				
1. Chiangrai *	5	30.7	103.0	- 4.8
2. Mae Hongson *	9	28.9	47.7	+ 7.5
3. Mae Sariang *	3	8.9	18.2	- 19.3
4. Chiangmai *	6	27.9	21.8	- 10.3
5. Nan *	6	2.8	69.2	- 12.7
6. Lamphun	...	...	...	...
7. Lampang *	3	1.5	55.2	- 22.1
8. Phrae *	4	6.9	59.0	- 10.1
9. Uttaradit *	4	10.6	43.5	- 18.6
ภาคตะวันออกเฉียงเหนือ Northeastern Part				
1. Nong Khai	1	0.2	47.9	- 10.8
2. Loei *	3	6.5	41.9	- 13.1
3. Udon Thani *	4	4.2	82.8	- 11.7
4. Sakon Nakhon *	1	1.8	59.2	- 10.8
5. Khon Kaen *	3	22.8	88.7	+ 14.2
6. Maha Sarakham	4	24.1	53.9	+ 10.7
7. Roi Et *	5	40.7	28.9	+ 27.7
8. Mukdahan *	2	1.6	14.6	- 4.1
9. Chaiyaphum *	4	30.6	108.7	+ 16.9
10. Ubon Ratchathani *	6	80.0	65.5	+ 57.6
11. Sisaket	3	36.2	46.2	+ 26.6
12. Buriram	1	10.2	234.3	+ 12.1
13. Nakhon Phanom *	3	3.2	45.1	- 3.6
14. Surin *	3	46.6	81.1	+ 17.4
15. Nakhon Ratchasima *	5	30.0	91.6	- 5.7
ภาคกลาง Central Part				
1. Sukho Thai	3	13.3	110.0	- 25.8
2. Tak *	8	51.2	115.4	+ 17.3
3. Mae Sot *	5	2.0	27.8	- 16.7
4. Phitsanulok *	4	7.8	111.2	- 29.1
5 Kamphaeng Phet	2	7.4	57.9	- 28.9
6. Phichit	1	2.7	59.3	- 20.5
7. Nakhon Sawan *	4	5.8	115.4	- 20.0
8. Phetchabun *	5	12.0	63.5	- 7.1
9. Uthai Thani	5	17.4	72.2	- 20.4
10. Chainat	...	...	...	...
11. Singburi	-	-	22.6	- 33.8
12. Lopburi *	3	9.4	98.0	- 23.0
13. Ang Thong	2	22.3	38.0	- 12.0
14. Saraburi	-	-	-	- 41.8
15. Suphanburi *	6	20.2	16.6	- 31.3
16. Ayutthaya	1	1.2	17.4	- 44.6
17. Nakhon Nayok	1	0.1	42.8	- 39.8
18. Pathum Thani	-	-	117.2	- 50.9

รายงานฝนตกของบางสถานี ประจำเดือน พฤศจิกายน ๒๕๐๗

Rainfall Report of some selected stations for mont of November 1964

สถานีตรวจน้ำฝน Rainfall Station	จำนวนฝนตก Amount			ต่างจากปรกติ Departure
	วันฝนตก Rainy days	๒๕๐๙ 1964	๒๕๐๖ 1963	mm.
19. Kanchanaburi *	6	24.3	102.4	- 33.1
20. Nonthaburi	1	94.8	90.2	+ 48.1
21. Nakhon Pathom	-	-	-	- 74.2
22. Don Muang *	4	6.7	85.2	- 41.6
23. Thonburi	...	...	...	...
24. Bangkok *	7	10.0	56.0	- 46.9
25. Samut Prakan	2	26.5	67.1	- 31.7
26. Samut Sakhon	2	3.3	160.8	- 58.6
27. Samut Songkhram	3	38.0	88.0	- 65.3
ภาคตะวันออก Eastern Part				
1. Prachinburi *	...	...	79.1	...
2. Aranyaprathet *	6	9.1	141.4	- 47.9
3. Chachoengsao	2	5.0	116.2	- 80.9
4. Chonburi *	5	39.0	157.4	- 16.9
5. Sattahip *	10	9.5	38.7	- 89.0
6. Rayong	1	2.0	...	- 66.2
7. Chanthaburi *	8	67.5	179.8	- 11.0
8. Trat	3	44.6	217.3	- 47.0
9. Khlong Yai *	9	99.1	152.5	- 6.8
ภาคใต้ Southern Part				
1. Ratburi	2	12.8	139.4	- 58.5
2. Phetburi	-	-	106.7	- 116.8
3. Hua Hin *	12	98.2	317.6	- 33.6
4. Prachuap Khirikhan *	8	219.2	264.3	+ 54.3
5. Chumphon *	11	312.7	289.0	- 13.9
6. Ranong *	12	129.9	149.9	- 80.0
7. Ban Don *	22	844.5	340.0	+ 532.3
8. Phang — nga	16	375.7	122.4	+ 184.3
9. Nakhon Si Thammarat *	20	332.2	730.0	- 201.3
10. Krabi	5	175.9	150.2	- 5.2
11. Phuket *	18	310.7	297.8	+ 103.9
12. Phatthalung	21	214.7	799.1	- 235.1
13. Trang *	17	302.5	246.2	+ 47.4
14. Songkhla *	18	330.0	438.8	- 249.5
15. Pattani	19	364.5	380.8	- 87.7
16. Satun	15	421.9	365.6	+ 130.1
17. Yala	17	191.0	...	- 142.0
18. Na:athiwat *	23	308.2	599.1	- 283.3

* ผลการตรวจของสถานีตรวจอากาศกรมอุตุนิยมวิทยา
Data from Meteorological Department

— ไม่มีฝนตก **No Rainfall**

... ไม่ได้รับรายงาน **No Report**

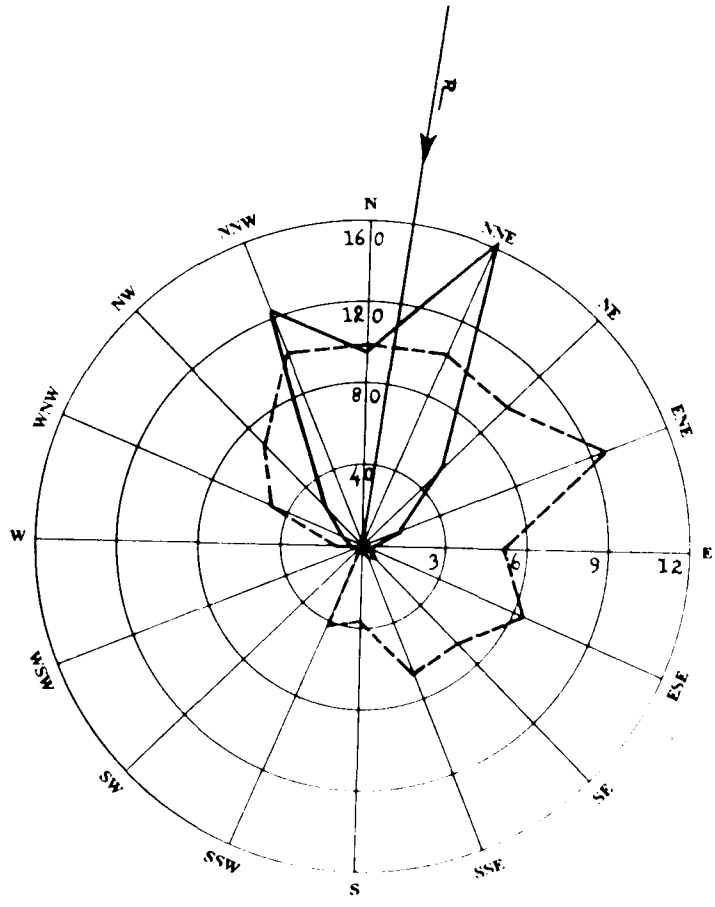

ผลสรุปการตรวจลมรายชั่วโมงของสถานี กรุงเทพ ฯ

Wind—Rose of Bangkok

พฤศจิกายน ๒๕๐๗ ทิศร่วม (Resultant Direction) N 7° 12' E November 1964

ทิศ Direction		N	NNE	NE	ENE	E	ESE	SE	SSE	S	SSW	SW	WSW	W	WNW	NW	NNW	Calm
ความถี่ Frequency	ชม. Hrs.	97	161	52	18	3	1	7	5	2	1	-	-	4	9	21	123	216
	%	13.5	22.4	7.2	2.5	0.4	0.1	1.0	0.7	0.3	0.1	-	-	0.6	1.3	2.9	17.1	30.0
ความเร็วรวม Distance Travelled	กม./ชม. Km.hr.	719.8	1238.8	388.6	172.0	15.2	6.4	35.2	24.8	5.6	3.2	-	-	3.2	32.2	106.4	943.2	-
ความเร็วเฉลี่ย Mean Velocity	กม./ชม. Km.hr.	7.4	7.7	7.5	9.6	5.1	6.4	5.0	5.0	2.8	3.2	-	-	0.8	3.6	5.1	7.7	-

——— เส้นความถี่ของลมในทิศต่าง ๆ เป็นจำนวนชั่วโมง

- - - - - ความเร็วลมเฉลี่ยเป็น กม. ชม. ในทิศต่าง ๆ

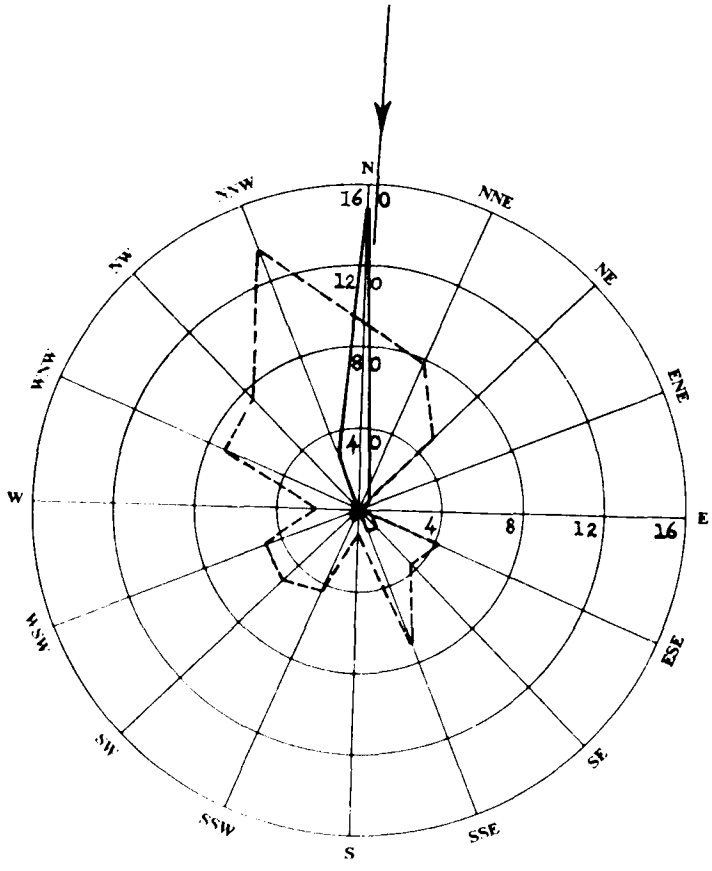

ผลสรุปการตรวจลมรายชั่วโมงของสถานี เชียงใหม่

Wind—Rose of Chiangmai

พฤศจิกายน 1964 ทิศร่วม (Resultant Direction) N 1° 1'E November 1964

ทิศ Direction		N	NNE	NE	ENE	E	ESE	SE	SSE	S	SSW	SW	WSW	W	WNW	NW	NNW	Ca
ความถี่ Frequency	ชม. Hrs	148	13	4	-	-	6	12	10	1	5	5	3	1	1	4	26	4
	%	20.6	1.8	0.6	-	-	0.8	1.7	1.4	0.1	0.7	0.7	0.4	0.1	0.1	0.6	3.6	6
ความเร็วรวม Distance Travelled	กม./ชม. Km./hr.	1387.6	102.5	19.5	-	-	25.0	45.5	72.0	1.0	21.0	25.6	14.5	2.0	7.4	30.5	360.0	-
ความเร็วเฉลี่ย Mean Velocity	กม./ชม. Km./hr.	9.4	7.9	4.9	-	-	4.2	3.8	7.2	1.0	4.2	5.1	4.8	2.0	7.4	7.6	13.8	-

——— เส้นความถี่ของลมในทิศต่าง ๆ เป็นจำนวนชั่วโมง

- - - - - ความเร็วลมเฉลี่ยเป็น กม./ชม. ในทิศต่าง ๆ

บัญชีแสดงรายการที่ตั้งสถานีตรวจอากาศชายทะเล

List of Coastal Meteorologicrl Stations with their Geographical Position.

Station	ตำบลที่ตั้งของสถานี Geographical Positions						สูงจากระดับทะเลเป็นเมตร Altitude in m.	หมายเหตุ Remarks
	แลต. Lat. N. °	'	"	ลอง. Long. E. °	'	"		
San Don	13	26	31	100	36	16	19.0	
Hin Sampayue	13	33	55	100	48	07	11.3	
Ko Phai	12	55	51	100	40	25	144.0	
Rayong	12	39	37	101	16	26	18.5	
Ko Chuang	12	30	56	100	57	33	150.0	
Laem Sing	12	28	07	102	03	43	82.4	
Laem Ngop	12	10	10	102	23	46	11.0	
Lang Suan	09	56	32	99	09	45	14.0	
Ko Prap	09	13	20	99	15	25	78.0	
Ko Tapao Noi	07	49	49	98	25	37	55.0	
Laem Ta Chi	06	57	00	101	17	36	29.4	

สรุปผลการตรวจอุตุนิยมวิทยาของสถานีตรวจอากาศชายทะเล ประจำเดือน พฤศจิกายน ๒๕๐๗

Monthly Summary of Meteorological Observations for Coastal Stations for Month of November 1964

Coastal Station	เมฆ / Clouds				
	จำนวนวันที่มี / Number of days with				
	Clear	Partly cloudy (1—4 oktas)	Cloudy (5—7 oktas)	Overcast (8 oktas)	Mean cloudiness (0—8 oktas)
San Don	-	-	-	-	-
Hin Sampayue	-	14	13	3	3.7
Ko Phai	-	11	15	4	3.8
Rayong	-	10	15	5	5.3
Ko Chuang	-	14	16	-	4.7
Laem Sing	-	18	11	1	3.8
Laem Ngop	-	11	19	-	5.1
Lang Suan	-	3	25	2	5.7
Ko Prap	-	4	20	6	6.6
Ko Tapao Noi	-	6	20	4	6.1
Laem Ta Chi	-	-	23	7	6.8

สรุปผลการตรวจอุตุนิยมวิทยาของสถานีตรวจอากาศชายทะเล ประจำเดือน พฤศจิกายน ๒๕๐๗

Monthly Summary of Meteorological Observations for Coastal Stations for Month of November 1964

Station	ทรรศนวิสัย Visibility										จำนวนวันที่มี Number of days with		
	จำนวนครั้งที่มีการตรวจ Number of Observation										Thunder—storm	Lightning	Fog
	<0.05 Km.	0.05—0.1 Km.	0.2—0.5 Km.	0.6—1 Km.	2—4 Km.	5—10 Km.	11—20 Km.	21—30 Km.	31—50 Km.	> 50 Km.			
San Don	-	-	-	-	-	-	-	-	-	-	-	-	-
Hin Sampayue	-	-	-	-	-	6	114	-	-	-	1	3	-
Ko Phai	-	-	-	-	-	6	114	-	-	-	1	3	-
Rayong	-	-	-	-	-	2	118	-	-	-	1	1	-
Ko Chuang	-	-	-	-	-	10	110	-	-	-	1	11	-
Laem Sing	-	-	-	-	1	11	108	-	-	-	1	7	-
Laem Ngop	-	-	-	-	1	13	106	-	-	-	-	3	-
Lang Suan	-	-	-	-	-	24	96	-	-	-	1	3	-
Ko Prap	-	-	-	1	11	108	-	-	-	-	-	-	-
Ko Tapao Noi	-	-	-	-	-	111	9	-	-	-	-	1	-
Laem Ta Chi	-	-	-	-	-	12	108	-	-	-	-	7	-

Note :— Each of stations observed 4 times per day.

สรุปผลการตรวจอุตุนิยมวิทยาของสถานีตรวจอากาศชายทะเล ประจำเดือน พฤศจิกายน ๒๕๐๗

Monthly Summary of Meteorological Observations for Coastal Stations for Month of November 1964

Station	ลักษณะทะเลและคลื่นใต้น้ำ State of sea and swell								
	จำนวนวันที่มี Number of days with								
	Calm 0—0.1 m.	Smooth 0.1—0.5 m.	Slight 0.5—1.25 m.	Moderate 1.25—2.5 m.	Rough 2.5—4 m.	Very rough 4—6 m.	High 6—9 m.	Very high 9—14 m.	Swell
San Don	-	-	-	-	-	-	-	-	-
Hin Sampayue	10	9	11	1	-	-	-	-	30
Ko Phai	-	3	9	13	5	-	-	-	28
Rayong	1	7	20	2	-	-	-	-	21
Ko Chuang	21	9	-	-	-	-	-	-	20
Laem Sing	11	8	9	2	-	-	-	-	30
Laem Ngop	9	9	3	5	2	2	-	-	-
Lang Suan	3	7	17	2	1	-	-	-	30
Ko Prap	22	5	2	1	-	-	-	-	30
Ko Tapao Noi	30	-	-	-	-	-	-	-	7
Laem Ta Chi	-	6	10	10	2	2	-	-	30

กรมอุตุนิยมวิทยา

สำนักนายกรัฐมนตรี

รายงานอุตุนิยมวิทยาประจำเดือน

ปีที่ ๒๙ ฉบับที่ ๑๒

ธันวาคม ๒๕๐๗

METEOROLOGICAL DEPARTMENT

OFFICE OF THE PRIME MINISTER

MONTHLY METEOROLOGICAL BULLETIN

Vol. 29 Part 12

December 1964

พลเรือโท สนิธ เวสารัชชนันท์

อธิบดี

Sanit Vesa-rajananda

Vice Admiral, Director General

LIBRARY

E. S. S. A.

U. S. D. C.

กรมอุตุนิยมวิทยา

สำนักนายกรัฐมนตรี

รายงานอุตุนิยมวิทยาประจำเดือน

ปีที่ ๒๙ ฉบับที่ ๑๒

ธันวาคม ๒๕๐๗

METEOROLOGICAL DEPARTMENT

OFFICE OF THE PRIME MINISTER

MONTHLY METEOROLOGICAL BULLETIN

Vol. 29 Part 12

December 1964

พลเรือโท สนิธ เวสารัชชนันท์

อธิบดี

Sanit Vesa-rajananda

Vice Admiral, Director General

Publication of this report was supported by the Research and Development Field Unit Thailand, Advanced Research Projects Agency, Office of the Secretary of Defense, United States Government

สารบาญ

INDEX

หน้า
Page

คำนำ
Introduction ... ... ก *A*

บัญชีแสดงรายการที่ตั้งสถานีตรวจอากาศ
List of Meteorological Stations with their Geographical Positions 1

ลมฟ้าอากาศ
A Summary 2

รายงานผลการตรวจรายชั่วโมงประจำเดือนของสถานีกลางกรุงเทพ ฯ สำหรับ
Hourly values for Central Stations, Bangkok of

ความกดอากาศ *Pressure*

ความชื้นสัมพัทธ์ *Relative Humidity*

อุณหภูมิ *Temperature*

ลม *Surface wind*

ฝน *Rainfall* 4

รายงานผลการตรวจเฉพาะเวลา 0700 1000 1300 1600
Observation at fixed hours of

ทรรศนวิสัย *Visibility*

จำนวนเมฆ *Amount of Clouds*

ชนิดของเมฆ *Form of Clouds* 10

รายงานค่าเฉลี่ยประจำวันและประจำเดือนของผลการตรวจอุตุนิยมวิทยาต่าง ๆ และสรุป
ผลการตรวจประจำเดือนของสถานีกลางกรุงเทพ ฯ
Daily and Monthly values of Meteorological Elements and Monthly Summary of Central Stations, Bangkok 11

สรุปผลการตรวจอุตุนิยมวิทยาประจำเดือนของบางสถานี
Summary of Observations of some selected Stations 14

รายงานฝนประจำเดือน
Monthly Rainfall report 27

สรุปผลการตรวจลมประจำเดือนของสถานีกลางกรุงเทพ ฯ
Wind - rose of Central Stations, Bangkok 29

สรุปผลการตรวจลมประจำเดือนของสถานีสัตหีบ
Wind - rose of Sattahip 30

สรุปผลการตรวจอุตุนิยมวิทยาของสถานีชายทะเล
Summary of Meteorological Observations for Coastal Stations 31

คำนำ

PREFACE

1. สถานีตรวจอากาศกลางกรุงเทพ ฯ แห่งกองสถานีตรวจอากาศ กรมอุตุนิยมวิทยา ตั้งอยู่ที่ถนนสุขุมวิท จังหวัดพระนคร ในแลต. 13° 44' น. ลอง. 100° 30' อ. สูงของบาโรเมตรจากระดับทะเล 16.37 เมตร เวลาที่ใช้ในการตรวจอุตุนิยมวิทยาใช้เวลากรุงเทพ ฯ และมีการตรวจอุตุนิยมวิทยาทุกชั่วโมง สำหรับสถานีอื่น ๆ ได้มีรายการแจ้งอยู่ในตารางแล้วและส่วนมากทำการตรวจวันละ 8 เวลาเท่านั้น

The Central Meteorological Station in Bangkok is situated at Lat. 13° 44' N., Long. 100° 30' E., height of barometer 16.37 metres above Mean Sea-level. For all readings local standard time is used (105 th. degree M. E. G.) and hourly observations are maintained. For other stations generally eight observations are made at 3 hour intervals from 0100 to 2200.

2. ความกดอากาศได้แก้อุณหภูมิ แลตติจูด และระดับทะเลแล้ว
Barometric readings are corrected for temperature, latitude and Mean Sea-level.

3. ทิศและความเร็วลมเป็นรายชั่วโมง ตรวจโดยเครื่องวัดลมชนิดอัตโนมัติแบบไดนส์
Hourly directions and velocities of the wind are taken from the record sheets of the Dines Pressure Tube Anemograph.

4. เธอร์โมเมตรทุกชนิดได้ติดตั้งไว้ในเรือนเธอร์โมเมตรแบบสเตเวนสัน
All thermometers are installed in Stevenson screen.

5. เครื่องหมายลมฟ้าอากาศและปรากฏการณ์บางอย่างทางอุตุนิยมวิทยา ในช่องหมายเหตุลมฟ้าอากาศใช้แบบสากล มีความหมายดังต่อไปนี้ :-
International Symbols are used in registering the state of weather and other meteorological phenomena.

○ ท้องฟ้าไม่มีเมฆ **Clear**

◑ ท้องฟ้ามีเมฆบางส่วน **Partly cloudy**

◐ ท้องฟ้ามีเมฆมาก **Cloudy**

● ท้องฟ้ามีเมฆเต็ม **Overcast**

∞ ฟ้าหรัวแห้ง ทรรศนวิสัยเกินกว่า 1000 เมตร **Haze**

↯ ฟ้าแลบในระยะไกล **Lightning**

= ฟ้าหรัวชื้น (หมอกบาง) ทรรศนวิสัยตั้งแต่ 1000 เมตร ถึง 2000 เมตร **Mist**

≡ หมอก ทรรศนวิสัยต่ำกว่า 1000 เมตร **Fog**

∀ พายุฝน **Squall**

⊙ ฝนละออง **Drizzle**

◉ ฝน **Rain**

⊕ ฝนผ่าน **Shower**

⊕ ฝนผ่านหรือฝนที่มีลูกเห็บเล็กน้อยหรือปานกลาง **Shower with slight or moderate hail**

ϟ พายุฟ้าคะนอง **Thunderstorm**

ϟ พายุฟ้าคะนองอย่างอ่อนมีฝน **Slight thunderstorm**

ϟ พายุฟ้าคะนองอย่างอ่อนมีลูกเห็บ **Slight thunderstorm with hail**

ϟ พายุฟ้าคะนองอย่างปานกลางมีฝน **Moderate thunderstorm**

ϟ พายุฟ้าคะนองอย่างปานกลางมีลูกเห็บ **Moderate thunderstorm with hail**

ϟ พายุฟ้าคะนองอย่างแรงมีฝน **Heavy thunderstorm**

ϟ พายุฟ้าคะนองอย่างแรงมีลูกเห็บ **Heavy thunderstorm with hail**

(ϟ) พายุฟ้าคะนองไม่ผ่านสถานี **Distant thunderstorm**

⊕ อาทิตย์ทรงกลด **Solar halo**

ᗡ จันทร์ทรงกลด **Luna corona**

△ ลูกเห็บ **Hail**

⌒ น้ำค้าง **Dew**

กรมอุตุนิยมวิทยา
สำนักนายกรัฐมนตรี
พลเรือโท สนิท เวสารัชชนันท์
อธิบดี

Meteorological Department
Office of the Prime Minister
Sanit Vesa-rajananda
Vice Admiral, Director-General

บัญชีแสดงรายการที่ตั้งสถานีตรวจอากาศ

List of Meteorological Stations with their Geographical Positions

สถานี Station	ตำบลที่ตั้งสถานี Geographical Positions				
	แลต. Lat. °	น. N. '	ลอง. Long. °	อ. E. '	สูงเป็นเมตร Alt. in m.
Chiangrai	19	55	99	50	416
Pai	19	20	98	50	540
Mae Hongson	19	18	97	50	271
Chiangmai	18	47	98	59	314
Nan	18	47	100	47	201
Lampang	18	15	99	30	243
Phrae	18	10	99	50	157
Mae Sariang	18	10	97	50	314
Uttaradit	17	37	100	08	63
Loei	17	32	101	30	211
Nakhon Phanom	17	30	104	20	140
Udon Thani	17	26	102	46	178
Sakon Nakhon	17	10	104	09	160
Tak	16	51	99	07	115
Phitsanulok	16	50	100	16	50
Mae Sot	16	40	98	33	210
Mukdahan	16	33	104	44	138
Phetchabun	16	25	101	08	114
Khon Kaen	16	20	102	51	157
Roi Et	16	03	103	41	140
Nakhon Sawan	15	48	100	10	28
Chaiyaphum	15	45	102	02	—
Ubon Ratchathani	15	15	104	53	123
Nakhon Ratchasima	14	58	102	07	181
Surin	14	53	103	29	145
Lopburi	14	48	100	37	13
Suphanburi	14	30	99	50	7
Prachinburi	14	10	101	10	7
Sap Muang	14	07	101	04	284
Kanchanaburi	14	01	99	32	28
Don Muang	13	55	100	36	10
Aranyaprathet	13	42	102	35	44
Pom Phrachuulachomklao	13	32	100	35	3
Chonburi	13	22	100	59	6
Ko Sichang	13	09	100	49	26
Sattahip	12	39	100	53	55
Chanthaburi	12	37	102	07	5
Hua Hin	12	34	100	48	3
Prachuap Khirikhan	11	48	99	48	5
Khlong Yai	11	47	102	53	4
Chumphon	10	27	99	15	3
Ranong	09	58	98	38	35
Ban Don	09	08	99	18	3
Nakhon Si Thammarat	08	25	99	58	5
Phuket	07	58	98	24	3
Trang	07	24	99	31	3
Songkhla	07	11	100	37	4
Narathiwat	06	26	101	50	4

[illegible]

ความกดอากาศ ลมและฝน

สัปดาห์แรก บริเวณความกดอากาศสูงจากประเทศจีนที่แผ่ลงมาปกคลุมประเทศไทยมีกำลังอ่อนลงในระหว่างครึ่งแรกของสัปดาห์ แต่กลับมีกำลังแรงขึ้นอีกในระยะครึ่งหลังของสัปดาห์ ทำให้อุณหภูมิในประเทศไทยลดลงโดยทั่วไป

ในตอนกลางสัปดาห์ ปรากฏว่ามีฝนเล็กน้อยถึงปานกลางเป็นแห่ง ๆ ในภาคเหนือ ภาคกลาง และภาคตะวันออก ส่วนภาคใต้มีฝนเล็กน้อยถึงปานกลางเกือบทั่วไปตลอดสัปดาห์ สำหรับภาคตะวันออกเฉียงเหนือไม่มีฝน

สัปดาห์ที่สอง มรสุมตะวันออกเฉียงเหนือซึ่งมีกำลังปานกลางยังคงพัดปกคลุมประเทศไทยตลอดสัปดาห์ ในตอนกลางสัปดาห์ พายุดีเปรสชั่นซึ่งมีกำลังอ่อนก่อตัวขึ้นในทะเลจีนใต้เคลื่อนตัวผ่านแหลมญวนเข้าสู่อ่าวไทยในตอนสุดสัปดาห์ ทำให้ภาคใต้มีฝนเล็กน้อยเป็นบางแห่งในตอนต้นและตอนกลางสัปดาห์ แต่ในตอนปลายสัปดาห์ มีฝนปานกลางทั่วไป โดยมีฝนหนักเป็นบางแห่ง

สัปดาห์ที่สาม บริเวณความกดอากาศสูงในประเทศจีนมีกำลังแรงขึ้นอีกและแผ่บริเวณลงมาปกคลุมทั่วประเทศไทย ทำให้ลมมรสุมตะวันออกเฉียงเหนือในประเทศไทยมีกำลังแรงขึ้นและอากาศเย็นลงโดยทั่วไป

ในตอนต้นสัปดาห์ พายุดีเปรสชั่นในทะเลจีนใต้ได้เคลื่อนผ่านอ่าวไทยและภาคใต้บริเวณจังหวัดสงขลาลงสู่ทะเลอันดามันในตอนสุดสัปดาห์และทวีกำลังแรงขึ้นเป็นพายุโซนร้อนแล้วเคลื่อนตัวต่อไปยังอ่าวเบงกอล ในภาคใต้ปรากฏว่า มีฝนตกหนักเกือบทั่วไป กับมีฝนตกหนักมากเป็นบางแห่งในตอนต้นและกลางสัปดาห์ ส่วนตอนปลายสัปดาห์ ฝนลดปริมาณลง

สัปดาห์ที่สี่ บริเวณความกดอากาศสูงในประเทศจีนมีกำลังอ่อนเกือบตลอดสัปดาห์ แต่ในตอนสุดสัปดาห์ ได้มีกำลังแรงขึ้นอีกเล็กน้อยและแผ่ปกคลุมทั่วประเทศไทย ลักษณะเช่นนี้ทำให้อุณหภูมิสูงขึ้นโดยทั่วไป แต่ตอนปลายสัปดาห์อุณหภูมิลดลงเล็กน้อย ส่วนภาคใต้ยังคงมีฝนเล็กน้อยถึงปานกลางในครึ่งแรกของสัปดาห์

อุณหภูมิ

อุณหภูมิต่ำสุด วัดได้ [illegible] องศาเซลเซียส ([illegible] องศาฟาเรนไฮต์) ที่จังหวัดเลยในวันที่ ๒๐ อุณหภูมิสูงสุดวัดได้ [illegible] องศาเซลเซียส ([illegible] องศาฟาเรนไฮต์) ที่จังหวัดชัยภูมิในวันที่ [illegible]

GENERAL WEATHER CONDITION

Pressure, Wind and Rainfall

First Week : The high pressure area over Thailand was weak in the first half of the week then intensified through Thailand in the latter half which caused decrease in temperature over Thailand.

Scattered light to moderate rains occurred over the northern, central, and eastern parts in the middle of the week. Almost widespread light to moderate rains occurred in Southern Thailand throughout the week while no rain in the northeastern Thailand.

Second Week : Moderate northeast monsoon prevailed over Thailand throughout the week. A weak depression, developing in the South China Sea during the middle of the week, moved through the southern tip of Vietnam into the Gulf of Thailand towards the end of the week. Isolated light showers fell over southern part in the beginning and middle of the week while widespread moderate rains with local heavy fall occurred toward the end of the week.

Third Week : The anticyclone in China reintensified and its ridge extended to Thailand throughout the whole week which caused active northeast monsoon over Thailand and cooler weather over Thailand.

In the beginning of the week, a depression in the South China Sea moved to the gulf of Thailand and passed over southern Thailand in the vicinity of Songkhla then proceeded to Andaman Sea at the end of the week and intensified to storm strength after moving into the Bay of Bengal. In the southern part, almost widespread heavy rains with isolated very heavy falls occurred in the beginning and midlle periods of the week while less rains prevailed at the end of the week.

Fourth Week : The anticyclone in China was weak almost throughout the week but slightly intensified and extended to Thailand at the week-end. Generally increased in temperature prevailed almost during the week except for slight drop at the week-end. Scattered light to moderate rains occurred in the southern part in the first half of the week.

Temperature

The minimum temperature was 3.8°C. (38.8°F.) at Sap Muang on the 20th and the maximum was 35.7°C. (96.26°F.) at Sattahip on the 16th.

กรุงเทพฯ ธันวาคม ๒๕๐๗ Bangkok December 1964

ความกดอากาศรายชั่วโมงประจำวัน เป็นมิลลิบาร์ 1000 + จำนวนในตาราง

Barometric Pressure at Sea—level in Millibars 1000 + the numbers in the tables

Time / Date	เวลากรุงเทพ ฯ									Bangkok Standard Time		
	0100	0200	0300	0400	0500	0600	0700	0800	0900	1000	1100	1200
1	11.30	11.00	10.50	10.50	10.70	11.40	12.30	13.10	14.15	13.90	13.50	12.60
2	13.30	13.30	12.95	12.70	12.70	13.30	14.15	15.45	15.90	16.10	15.75	15.00
3	15.30	15.30	14.95	14.90	15.00	15.30	16.00	16.70	17.50	17.50	17.05	16.15
4	15.20	14.70	14.50	14.50	14.70	15.10	16.15	17.30	17.90	18.10	17.50	16.90
5	15.90	15.40	15.10	15.00	15.40	15.90	16.50	17.10	18.00	18.50	17.90	17.00
6	16.50	15.90	15.45	15.30	15.30	15.90	16.30	17.30	17.90	17.80	17.50	16.60
7	15.80	15.70	15.30	15.05	15.10	15.45	16.20	17.10	17.50	17.35	16.90	16.10
8	14.70	14.10	13.85	13.80	13.90	14.25	15.00	15.75	15.85	16.10	15.40	14.55
9	12.80	12.20	11.80	11.90	12.10	12.50	12.90	13.50	14.25	14.90	14.10	12.90
10	12.20	11.90	11.70	11.80	12.10	12.30	12.70	13.10	14.20	14.00	13.20	12.70
11	11.40	10.90	10.60	10.50	10.50	10.70	11.30	12.20	13.10	13.30	13.00	12.10
12	10.70	10.70	10.30	10.10	09.75	10.10	11.05	12.10	12.30	12.20	11.90	10.80
13	10.50	10.10	09.75	09.70	09.90	10.20	10.90	11.80	12.20	12.20	11.90	11.50
14	11.10	10.80	10.10	09.90	10.15	10.60	11.40	12.10	13.45	13.00	13.00	11.90
15	12.15	11.90	11.70	11.30	11.40	11.70	12.20	12.90	13.70	13.75	13.40	12.70
16	11.80	11.30	10.90	10.90	11.00	11.30	11.90	12.65	13.40	13.40	12.70	11.70
17	11.80	11.50	11.20	11.05	11.50	11.90	13.00	13.80	14.50	14.40	13.90	13.00
18	13.90	13.70	13.30	13.35	13.40	14.10	15.00	15.70	16.90	17.05	16.70	16.30
19	16.20	15.40	14.70	14.50	14.60	15.05	15.50	16.60	17.30	17.30	16.90	15.70
20	15.40	14.70	14.30	14.30	14.50	14.80	15.40	16.00	16.90	16.70	16.30	15.35
21	15.80	15.70	15.30	14.90	15.30	15.40	15.90	16.70	17.30	17.50	16.90	15.80
22	15.50	15.10	14.70	14.60	14.70	15.30	16.50	17.00	17.45	17.40	16.80	15.40
23	13.30	13.00	12.70	12.60	13.00	13.80	14.55	15.00	15.70	16.20	15.00	13.80
24	12.90	12.60	12.25	12.50	12.70	13.10	14.10	14.70	15.30	15.50	15.05	13.75
25	12.90	12.60	12.20	12.20	12.60	12.70	13.10	13.50	14.50	14.50	13.85	12.90
26	11.50	11.30	10.90	10.90	11.20	11.30	12.20	13.30	13.50	13.45	13.10	12.10
27	11.30	10.95	10.80	10.80	11.30	11.80	12.60	15.80	14.20	14.20	13.60	12.40
28	12.60	12.30	12.20	12.10	12.30	12.90	13.85	14.70	15.30	15.10	14.60	13.50
29	13.60	13.40	12.90	12.70	12.95	13.30	13.90	14.60	15.30	15.30	14.60	13.50
30	12.90	12.60	12.20	12.20	12.50	12.60	13.10	14.30	15.00	14.70	14.15	13.10
31	11.80	11.45	11.30	11.30	11.45	11.50	12.20	13.30	13.70	14.00	13.50	12.60
Mean	13.29	12.95	12.59	12.51	12.70	13.08	13.80	14.68	15.30	15.34	14.83	13.88

Time / Date	1300	1400	1500	1600	1700	1800	1900	2000	2100	2200	2300	2400
1	11.60	10.80	10.10	09.85	10.10	10.70	11.30	11.80	12.30	13.40	13.70	13.50
2	13.50	12.70	12.30	12.00	12.30	12.70	13.30	14.10	14.90	15.40	15.30	15.30
3	15.10	14.10	13.30	12.70	13.00	13.30	14.50	15.10	15.70	15.70	15.50	15.50
4	15.75	14.70	13.90	13.50	13.80	14.20	14.90	15.40	15.90	16.40	16.30	16.10
5	15.90	14.60	13.90	13.50	13.70	13.90	15.00	15.90	16.70	16.95	17.10	16.80
6	15.70	14.70	13.80	13.70	13.90	14.20	14.70	15.40	15.90	16.30	16.20	16.10
7	14.90	13.50	12.80	12.50	12.60	13.10	13.80	14.50	14.90	15.10	15.30	14.95
8	13.30	11.90	11.35	11.00	11.10	11.30	12.20	13.00	13.40	13.70	13.50	13.10
9	11.70	10.40	09.60	09.45	09.70	09.90	11.05	11.70	12.30	12.50	12.60	12.50
10	11.70	10.90	10.15	10.00	10.25	10.80	11.10	11.60	12.10	12.15	11.90	11.90
11	11.00	10.25	09.10	09.30	09.40	09.70	10.10	10.50	11.00	11.40	11.30	11.10
12	09.70	08.60	07.70	07.50	07.80	08.10	08.50	09.60	10.70	10.95	10.95	10.65
13	10.50	09.00	08.30	08.30	08.60	09.10	09.90	11.30	11.30	11.40	11.50	11.10
14	10.70	09.90	09.20	09.45	09.70	10.60	11.50	12.20	12.60	12.50	12.40	12.30
15	11.30	10.10	09.30	09.10	09.50	09.90	10.60	11.50	12.25	12.50	12.50	12.20
16	10.30	09.10	08.60	08.90	08.95	09.70	10.20	11.00	11.50	12.20	12.30	12.20
17	11.80	10.90	10.40	10.20	10.70	11.45	12.10	13.30	13.85	13.90	14.00	13.90
18	15.05	14.10	13.40	13.20	13.30	13.70	14.70	15.90	16.70	17.00	16.90	16.60
19	14.50	13.50	12.90	12.60	12.90	13.30	14.30	15.30	15.80	16.15	15.80	15.80
20	14.00	13.10	12.95	12.60	12.90	13.50	13.80	14.60	15.30	15.70	15.80	15.90
21	14.30	13.60	12.70	13.10	13.50	13.80	14.20	14.70	15.10	15.70	15.80	15.90
22	14.30	13.10	12.50	12.45	12.70	13.00	13.30	13.90	13.90	13.30	13.50	13.50
23	12.60	11.50	10.65	10.50	10.70	11.40	11.75	12.50	12.70	12.70	12.60	12.90
24	12.90	11.80	11.30	11.30	11.30	11.70	12.30	12.65	13.00	13.10	13.40	13.30
25	11.80	10.60	10.20	09.90	09.85	10.00	10.60	11.40	11.75	11.80	11.80	11.75
26	10.60	09.90	09.30	09.00	09.50	10.30	11.00	11.70	11.90	12.20	11.90	11.80
27	11.30	10.30	09.75	09.30	09.50	10.25	11.00	11.90	12.60	13.00	13.20	13.00
28	12.20	11.40	10.70	10.60	10.70	11.10	12.10	12.50	13.80	13.90	14.00	13.85
29	12.30	11.10	10.30	10.00	10.50	10.90	11.90	12.55	13.10	13.05	13.30	13.00
30	11.80	10.30	09.60	09.50	09.70	09.80	10.90	11.25	12.25	12.70	12.30	12.10
31	11.10	09.50	09.30	08.70	09.00	09.30	09.80	10.60	11.30	11.70	11.70	11.80
Mean	12.68	11.61	10.95	10.76	11.01	11.45	12.11	12.90	13.44	13.71	13.69	13.56

กรุงเทพฯ ธันวาคม ๒๕๐๗ Bangkok December 1964

อุณหภูมิอากาศเป็นองศาเซนติเกรด

Air Temperature in Degrees Centigrade

Time / Date	Bangkok Standard Time 0100	0200	0300	0400	0500	0600	0700	0800	0900	1000	1100	1200
1	24.3	23.9	24.0	23.8	23.8	23.8	23.8	25.1	26.6	27.5	28.9	28.9
2	24.4	24.2	24.0	24.0	23.5	23.0	23.2	25.6	26.5	28.2	29.1	29.9
3	25.0	23.3	23.2	23.0	22.9	23.0	23.2	24.1	24.8	25.6	28.4	28.5
4	28.2	23.2	22.9	22.8	22.7	22.3	22.3	24.2	26.1	27.8	28.2	28.0
5	22.8	22.0	21.8	21.0	20.5	20.3	20.2	23.4	24.7	25.1	27.0	27.7
6	22.1	21.6	21.2	20.5	20.4	20.4	21.0	22.6	25.3	26.8	27.8	28.5
7	22.2	21.5	21.0	20.8	20.5	20.0	19.8	22.7	25.0	26.3	28.0	28.3
8	21.1	20.7	20.2	20.2	20.0	19.8	19.8	22.7	24.4	25.8	27.4	28.5
9	21.8	21.5	21.0	20.7	20.4	20.2	20.0	22.1	25.5	26.3	28.3	29.1
10	21.4	21.2	20.2	20.0	19.6	19.4	19.8	22.5	25.2	27.0	28.1	29.3
11	23.2	23.0	22.2	22.1	22.0	21.8	21.5	23.3	25.3	27.0	28.5	29.3
12	24.6	24.0	23.8	23.2	22.5	22.2	22.0	23.9	26.3	27.7	28.8	30.0
13	24.1	24.1	24.1	24.0	24.0	23.9	23.5	24.6	27.2	29.2	29.0	29.8
14	25.1	24.9	24.5	23.9	23.8	23.3	23.1	23.9	27.1	28.3	29.0	30.6
15	24.1	23.8	23.6	23.0	22.2	22.0	22.0	23.1	25.3	27.0	28.4	28.9
16	23.9	28.5	23.0	23.0	22.8	22.2	22.1	22.5	24.8	25.9	26.8	27.2
17	21.8	21.0	20.5	20.0	19.5	19.0	19.2	22.1	22.8	24.0	25.0	26.0
18	22.0	21.2	20.5	20.6	20.6	19.8	19.5	20.0	20.2	21.1	22.8	24.8
19	17.3	17.1	16.3	16.1	15.7	15.3	15.2	16.8	19.7	21.4	21.7	23.8
20	16.6	16.0	15.3	15.8	14.9	14.8	14.8	15.8	19.9	22.1	24.8	25.8
21	17.8	17.0	17.0	16.5	16.2	16.0	16.0	17.8	19.6	22.3	24.6	26.0
22	20.4	19.8	19.2	18.9	18.5	18.0	18.2	20.0	22.1	24.1	25.9	27.2
23	21.7	21.0	20.3	20.0	19.9	19.7	19.5	21.4	24.0	26.5	28.5	29.2
24	22.8	21.9	21.3	20.8	20.3	20.0	20.7	23.2	25.9	28.0	28.9	30.4
25	22.0	21.9	21.6	21.3	21.2	21.0	21.3	22.2	25.8	27.1	29.3	29.9
26	21.8	21.7	21.0	20.9	20.2	20.1	21.0	23.0	26.0	27.6	28.0	29.1
27	22.8	22.3	21.8	21.0	20.5	20.0	20.0	20.8	23.3	25.3	26.7	27.9
28	20.8	20.2	19.9	19.3	19.0	18.6	18.0	20.1	21.8	23.5	25.0	26.5
29	19.8	19.3	19.0	18.8	18.7	18.0	17.9	19.0	21.8	25.0	25.8	26.9
30	21.0	20.8	20.6	20.0	19.2	19.0	19.0	20.2	22.9	25.1	27.8	28.8
31	20.2	19.8	19.5	19.0	18.6	18.0	17.8	19.5	23.6	25.0	26.0	27.3
Mean	22.2	21.7	21.1	20.8	20.5	20.2	20.2	21.9	24.2	25.8	27.2	28.1

Time / Date	1300	1400	1500	1600	1700	1800	1900	2000	2100	2200	2300	2400
1	28.2	28.0	28.4	29.8	28.3	26.3	26.2	25.0	25.0	24.0	25.0	24.8
2	29.2	29.9	29.2	29.9	29.0	27.2	26.0	25.6	25.0	25.4	25.4	25.4
3	29.0	28.0	27.8	27.0	26.2	25.4	25.0	25.0	24.5	24.2	24.1	23.8
4	28.8	28.6	28.5	28.9	27.8	26.9	25.9	24.9	24.2	23.6	22.9	22.4
5	27.7	28.3	28.4	28.6	27.9	25.7	24.7	23.9	23.3	23.4	23.0	22.4
6	29.1	29.5	29.2	28.2	26.8	25.7	24.8	24.0	23.9	23.8	23.5	23.0
7	28.9	28.4	27.9	27.8	26.8	25.9	24.6	23.9	23.2	22.9	22.1	21.8
8	29.5	28.3	29.0	28.0	27.7	26.8	24.2	23.0	23.2	23.0	22.8	22.2
9	29.8	30.0	30.2	30.0	28.0	27.2	25.4	23.9	23.5	23.2	22.7	22.0
10	29.8	30.2	31.0	30.0	28.3	27.2	26.0	25.5	25.1	24.8	24.1	23.6
11	29.6	30.4	30.8	30.1	29.0	28.2	26.4	26.0	25.9	25.4	25.0	24.8
12	30.1	31.2	31.0	30.4	29.9	29.1	28.0	26.8	26.0	26.0	25.8	25.0
13	30.0	30.0	30.2	30.0	29.4	28.8	28.0	27.2	26.5	26.0	26.0	25.8
14	31.7	31.2	31.1	30.1	29.6	28.0	27.6	27.0	26.2	25.8	25.1	24.9
15	29.6	30.0	30.1	30.6	28.8	27.0	26.7	26.4	26.0	25.4	25.0	24.3
16	28.2	28.4	27.6	26.8	26.3	24.9	24.0	23.8	23.8	23.2	23.0	22.8
17	26.4	27.1	27.5	27.1	26.5	25.4	25.0	24.1	23.8	23.0	22.5	22.1
18	26.2	24.8	25.1	25.1	24.8	23.8	23.2	21.8	20.2	19.2	18.3	18.0
19	25.0	25.6	25.1	24.9	24.1	22.0	21.5	20.8	19.7	18.9	17.9	17.0
20	25.5	26.2	26.2	26.1	25.5	23.7	23.0	21.0	21.0	19.0	18.8	18.2
21	26.8	27.5	27.6	27.6	26.4	25.0	23.8	23.0	22.2	21.7	21.0	20.8
22	28.9	28.6	29.3	28.9	27.8	26.7	25.1	24.0	23.0	22.5	22.0	21.7
23	30.0	31.0	31.3	30.8	29.0	28.0	26.2	25.1	23.8	23.1	23.0	22.9
24	31.1	31.4	31.1	31.2	28.5	27.6	25.9	24.7	23.9	23.3	23.3	22.6
25	30.7	31.1	31.4	31.4	30.0	29.0	27.0	25.9	24.3	24.0	23.2	22.1
26	30.0	30.9	31.0	30.9	30.4	28.0	27.0	25.5	25.3	24.8	23.5	23.0
27	28.2	29.4	29.3	29.9	28.7	27.7	26.0	25.2	24.0	22.3	21.9	21.0
28	27.5	28.9	29.0	28.9	27.8	26.0	24.8	24.0	22.2	21.8	20.8	20.3
29	28.6	29.0	29.5	29.0	28.1	26.7	25.0	24.1	23.2	22.9	21.8	21.2
30	29.8	29.8	30.1	30.0	28.2	26.3	25.6	24.7	23.8	22.8	21.8	21.1
31	28.6	29.9	28.2	29.6	28.5	26.8	25.0	24.0	23.0	22.5	21.5	20.0
Mean	28.8	29.1	29.1	29.0	27.9	26.6	25.4	24.5	23.8	23.3	22.8	22.3

กรุงเทพฯ ธันวาคม ๒๕๐๗ Bangkok December 1964

ความชื้นสัมพันธ์รายชั่วโมงประจำวันเป็นเรือนร้อย

Hourly Relative Humidity in Percent

Time / Date	เวลามาตรฐานกรุงเทพฯ									Bangkok Standard Time		
	0100	0200	0300	0400	0500	0600	0700	0800	0900	1000	1100	1200
1	96.0	96.0	97.0	97.0	95.0	96.0	98.0	93.0	88.0	79.0	72.0	72.0
2	95.0	98.0	98.0	98.0	98.0	98.0	97.0	91.0	87.0	78.0	71.0	65.0
3	95.0	96.0	97.0	97.0	97.0	96.0	96.0	91.0	89.0	86.0	79.0	78.0
4	97.0	97.0	98.0	97.0	96.0	97.0	97.0	87.0	72.0	66.0	67.0	61.0
5	88.0	92.0	93.0	92.0	96.0	97.0	96.0	79.0	73.0	71.0	63.0	55.0
6	88.0	89.0	92.0	96.0	96.0	96.0	95.0	89.0	72.0	63.0	59.0	53.0
7	88.0	89.0	91.0	93.0	93.0	93.0	93.0	82.0	76.0	68.0	59.0	56.0
8	91.0	92.0	96.0	98.0	96.0	96.0	95.0	86.0	77.0	66.0	60.0	57.0
9	87.0	89.0	93.0	94.0	96.0	96.0	97.0	89.0	69.0	63.0	58.0	53.0
10	90.0	91.0	96.0	96.0	96.0	95.0	95.0	80.0	70.0	65.0	53.0	50.0
11	87.0	85.0	90.0	89.0	87.0	86.0	87.0	78.0	71.0	64.0	59.0	53.0
12	76.0	80.0	80.0	82.0	86.0	88.0	86.0	77.0	68.0	66.0	61.0	62.0
13	83.0	84.0	85.0	87.0	88.0	90.0	91.0	82.0	70.0	62.0	66.0	62.0
14	82.0	82.0	82.0	84.0	84.0	87.0	85.0	83.0	67.0	58.0	58.0	52.0
15	88.0	84.0	83.0	81.0	85.0	86.0	86.0	78.0	68.0	60.0	62.0	54.0
16	77.0	76.0	78.0	80.0	76.0	78.0	75.0	72.0	61.0	57.0	55.0	55.0
17	73.0	75.0	79.0	83.0	87.0	91.0	89.0	75.0	71.0	86.0	61.0	53.0
18	76.0	81.0	85.0	73.0	69.0	70.0	70.0	66.0	62.0	59.0	61.0	52.0
19	88.0	88.0	88.0	88.0	90.0	91.0	90.0	85.0	69.0	57.0	56.0	52.0
20	84.0	85.0	86.0	84.0	84.0	83.0	81.0	79.0	60.0	53.0	47.0	46.0
21	82.0	83.0	81.0	86.0	84.0	85.0	82.0	75.0	70.0	63.0	59.0	55.0
22	73.0	76.0	80.0	81.0	82.0	83.0	82.0	74.0	67.0	62.0	57.0	53.0
23	77.0	81.0	84.0	85.0	86.0	86.0	88.0	81.0	72.0	64.0	57.0	55.0
24	85.0	92.0	92.0	94.0	96.0	97.0	93.0	83.0	73.0	66.0	61.0	56.0
25	92.0	92.0	93.0	94.0	96.0	97.0	98.0	91.0	73.0	67.0	57.0	50.0
26	88.0	87.0	91.0	91.0	97.0	98.0	95.0	82.0	67.0	56.0	48.0	48.0
27	72.0	67.0	71.0	75.0	79.0	81.0	81.0	78.0	67.0	57.0	52.0	52.0
28	82.0	84.0	85.0	87.0	87.0	87.0	91.0	78.0	70.0	63.0	58.0	53.0
29	78.0	80.0	82.0	80.0	78.0	83.0	82.0	78.0	70.0	57.0	56.0	53.0
30	78.0	81.0	83.0	81.0	82.0	84.0	84.0	79.0	64.0	62.0	52.0	51.0
31	87.0	84.0	88.0	87.0	87.0	92.0	92.0	85.0	66.0	63.0	58.0	53.0
Mean	84.6	85.7	87.7	88.1	88.7	89.8	89.3	81.5	70.9	64.7	59.4	55.5

Time / Date	1300	1400	1500	1600	1700	1800	1900	2000	2100	2200	2300	2400
1	73.0	78.0	75.0	69.0	73.0	85.0	85.0	86.0	91.0	92.0	93.0	94.0
2	71.0	68.0	70.0	66.0	67.0	77.0	85.0	88.0	92.0	91.0	91.0	92.0
3	72.0	72.0	73.0	78.0	79.0	84.0	84.0	88.0	91.0	93.0	92.0	92.0
4	59.0	58.0	61.0	57.0	65.0	69.0	76.0	82.0	83.0	86.0	88.0	90.0
5	56.0	53.0	52.0	53.0	54.0	68.0	73.0	77.0	81.0	81.0	84.0	87.0
6	47.0	52.0	53.0	57.0	60.0	65.0	70.0	75.0	75.0	77.0	80.0	84.0
7	52.0	56.0	59.0	62.0	64.0	66.0	74.0	77.0	81.0	85.0	87.0	89.0
8	52.0	51.0	52.0	54.0	55.0	65.0	75.0	78.0	77.0	78.0	79.0	83.0
9	48.0	49.0	48.0	49.0	54.0	57.0	69.0	77.0	80.0	83.0	86.0	90.0
10	47.0	44.0	48.0	50.0	50.0	58.0	65.0	71.0	74.0	76.0	81.0	86.0
11	50.0	55.0	51.0	52.0	57.0	59.0	68.0	71.0	72.0	74.0	70.0	77.0
12	56.0	54.0	53.0	54.0	57.0	61.0	65.0	73.0	78.0	79.0	80.0	83.0
13	61.0	56.0	59.0	60.0	60.0	63.0	68.0	71.0	78.0	81.0	79.0	78.0
14	52.0	50.0	51.0	55.0	59.0	65.0	68.0	73.0	78.0	80.0	84.0	84.0
15	53.0	52.0	49.0	49.0	57.0	65.0	66.0	66.0	56.0	67.0	70.0	74.0
16	56.0	54.0	58.0	66.0	67.0	72.0	77.0	78.0	80.0	75.0	73.0	70.0
17	51.0	51.0	51.0	48.0	56.0	61.0	63.0	62.0	64.0	68.0	73.0	76.0
18	45.0	57.0	53.0	51.0	52.0	58.0	59.0	62.0	67.0	77.0	80.0	82.0
19	50.0	47.0	46.0	49.0	49.0	58.0	64.0	65.0	74.0	77.0	76.0	80.0
20	49.0	49.0	46.0	45.0	50.0	58.0	62.0	71.0	74.0	78.0	77.0	80.0
21	49.0	50.0	50.0	50.0	58.0	59.0	65.0	69.0	73.0	74.0	75.0	75.0
22	51.0	50.0	49.0	50.0	54.0	58.0	64.0	71.0	76.0	76.0	77.0	78.0
23	53.0	51.0	49.0	53.0	60.0	62.0	69.0	73.0	78.0	83.0	84.0	85.0
24	50.0	51.0	49.0	49.0	66.0	69.0	75.0	80.0	84.0	85.0	85.0	89.0
25	51.0	49.0	43.0	42.0	50.0	52.0	62.0	69.0	75.0	70.0	81.0	88.0
26	44.0	41.0	40.0	38.0	37.0	53.0	56.0	67.0	68.0	73.0	77.0	77.0
27	48.0	43.0	43.0	45.0	49.0	53.0	59.0	63.0	71.0	81.0	80.0	81.0
28	50.0	47.0	46.0	44.0	48.0	56.0	59.0	64.0	79.0	73.0	77.0	78.0
29	47.0	47.0	45.0	44.0	48.0	54.0	63.0	66.0	70.0	70.0	76.0	78.0
30	45.0	48.0	49.0	45.0	51.0	59.0	62.0	66.0	72.0	[illegible]	80.0	83.0
31	51.0	48.0	46.0	46.0	48.0	55.0	59.0	60.0	67.0	[illegible]	76.0	83.0
Mean	52.9	52.6	52.3	52.6	56.6	62.7	68.0	72.2	76.2	78.6	80.4	82.8

กรุงเทพฯ ธันวาคม ๒๕๐๗ Bangkok December 1964

ทิศและกำลังลมเวลาตัวโน้ต (นอต)

Hourly Direction and Force of Surface Winds (Knot)

Time	0100		0200		0300		0400		0500		0600	
Date	Dir.	Force	Dir.	Force	Dir.	Force	Dir.	Force	Dir.	Force	Dir.	Force
1	C	0	C	0	C	0	C	0	C	0	C	0
2	C	0	C	0	C	0	C	0	C	0	C	0
3	N	3	SSW	1	C	0	NW	1	C	0	C	0
4	NNW	2	N	1	C	0	C	0	NNE	1	N	1
5	C	0	C	0	C	0	C	0	C	0	C	0
6	NNW	1	C	0	C	0	C	0	C	0	NE	3
7	C	0	NNE	3	C	0	C	0	C	0	C	0
8	C	0	C	0	C	0	C	0	C	0	C	0
9	C	0	C	0	C	0	C	0	C	0	C	0
10	C	0	C	0	C	0	C	0	C	0	C	0
11	C	0	NNW	1	NNW	2	NNW	2	NNW	4	NNE	3
12	NNW	2	NNW	4	NNW	3	NNW	4	NNW	4	NNW	3
13	WNW	2	NW	2	NNW	2	NNW	2	C	0	C	0
14	C	0	C	0	C	0	C	0	C	0	C	0
15	C	0	ENE	2	ENE	4	E	2	NE	2	NE	2
16	C	0	NE	1	NNE	1	NE	1	NE	3	NE	2
17	ENE	5	ENE	3	NE	3	NNE	3	C	0	C	0
18	NNE	3	N	2	N	3	NNE	5	NNE	5	NE	5
19	C	0	C	0	C	0	C	0	N	1	C	0
20	N	2	C	0	C	0	N	1	N	1	N	3
21	NNW	1	NNW	3	NNW	2	NNW	3	NNW	3	NNW	3
22	NNW	3	NNW	4	NNW	3	NNW	3	NNW	3	NNW	3
23	NNW	2	N	1	N	1	NNW	3	NNW	3	N	3
24	C	0	C	0	C	0	C	0	C	0	C	0
25	C	0	C	0	C	0	C	0	C	0	C	0
26	C	0	C	0	C	0	C	0	C	0	C	0
27	E	3	E	3	E	3	C	0	ENE	1	C	0
28	C	0	C	0	N	1	C	0	C	0	C	0
29	C	0	C	0	NNW	3	NNW	4	NNW	4	N	2
30	C	0	C	0	NNW	2	NNW	2	NNW	3	NNW	2
31	C	0	NW	1	NW	1	NNW	1	C	0	C	0
Freq.	C	0.9	C	1.0	C	1.1	C	1.2	C	1.2	C	1.1

Time	0700		0800		0900		1000		1100		1200	
Date	Dir.	Force	Dir.	Force	Dir	Force	Dir	Force	Dir	Force	Dir	Force
1	C	0	C	0	C	0	C	0	NNE	1	SSE	4
2	C	0	C	0	ENE	5	E	2	E	3	S	4
3	C	0	C	0	N	2	NNW	3	NNW	4	NW	4
4	C	0	ENE	2	NE	5	NE	5	NE	4	NE	6
5	C	0	C	0	NE	1	NE	2	NNE	3	NNE	5
6	C	0	E	1	C	0	ENE	3	NE	3	NE	3
7	C	0	NNE	3	NE	2	C	0	ENE	2	E	2
8	C	0	C	0	C	0	NNW	3	NNW	4	N	4
9	C	0	C	0	N	1	NNW	1	NNW	1	NNW	1
10	C	0	N	4	NNE	3	N	3	NNE	3	NNW	3
11	N	1	NNE	3	NNE	2	NNE	3	N	2	NNE	2
12	NNW	3	N	7	NNE	7	N	7	N	5	N	5
13	NNW	1	N	3	N	3	NNW	3	NNE	2	NNE	3
14	C	0	N	3	NE	3	ENE	2	E	7	NE	4
15	C	0	NNE	3	NE	3	NE	6	NNE	4	NE	6
16	NE	2	E	2	ENE	7	NE	5	NNE	4	NE	6
17	NNE	3	NE	3	NNE	3	NE	5	NE	5	NE	5
18	NE	5	NE	9	NNE	8	NE	13	NNE	9	NNE	9
19	C	0	C	0	NE	2	NE	3	N	3	NNW	5
20	NNW	3	N	4	N	8	NNW	9	N	9	N	9
21	NNW	3	NNW	5	N	5	N	4	NNW	5	NW	5
22	NNW	2	N	6	N	5	N	5	NNW	4	NE	5
23	N	2	N	3	N	4	N	5	NE	7	E	4
24	C	0	C	0	N	1	NNE	1	NNW	3	NE	3
25	NNE	1	ENE	1	NE	2	NE	2	E	3	E	4
26	C	0	ENE	3	E	3	ESE	4	E	5	ENE	4
27	NE	3	NNE	3	NE	3	NNE	3	NNE	3	NE	3
28	C	0	N	2	N	5	N	6	NNE	4	NNW	4
29	NNW	2	N	4	N	4	NE	3	NE	3	NE	4
30	N	2	N	4	NNE	3	NNE	1	NE	2	NE	4
31	C	0	C	0	E	5	ENE	5	ENE	6	E	3
Freq	C	1.1	N	2.5	N	3.4	NE	3.8	ENE	4.0	NE	4.3

ทิศและกำลังลมรายชั่วโมง (นอต)

Hourly Direction and Force of Surface Winds (Knot)

Time / Date	1300 Dir.	1300 Force	1400 Dir.	1400 Force	1500 Dir.	1500 Force	1600 Dir.	1600 Force	1700 Dir.	1700 Force	1800 Dir.	1800 Force
1	SW	3	S	1	S	4	SSW	3	SSW	4	S	3
2	SW	4	WSW	4	SSW	3	SSW	3	SSW	3	SSW	2
3	NNW	5	N	5	NNW	6	NW	5	NNW	6	NNW	5
4	N	5	ENE	4	NE	3	NE	3	N	3	N	3
5	NE	2	NE	5	NE	3	NNE	3	N	4	NW	3
6	NE	5	N	3	N	3	NNW	4	NNW	5	NNW	3
7	ENE	2	N	2	N	2	NNW	3	N	3	N	2
8	NNE	4	NNE	4	NNW	2	NNW	4	N	3	NW	2
9	NW	2	NNW	3	NNW	4	NNW	4	NNW	3	NW	3
10	NNW	4	N	5	NNW	6	NNW	7	NNW	5	C	0
11	NNE	5	NNW	4	NNE	4	N	5	NW	5	NW	5
12	N	5	N	4	NNW	3	NNW	4	NNW	2	NNW	2
13	NNW	3	NNE	3	NNE	4	NNW	6	N	5	NNW	1
14	NE	4	ENE	5	NNE	4	N	2	N	2	NNW	2
15	ENE	6	NE	5	ENE	3	NNE	3	NNW	6	NNW	3
16	NE	4	N	4	NW	5	NNW	2	NW	3	WNW	1
17	NNE	3	NNE	5	NNE	4	NNE	3	NNW	4	NNW	2
18	NNE	6	NNW	5	NNE	4	NNW	5	N	3	C	0
19	N	4	NW	4	NNW	7	NNW	7	NW	6	NW	3
20	NNW	9	NW	9	NW	8	WNW	8	WNW	7	NW	3
21	N	5	NW	5	N	4	N	6	NNW	4	NNW	4
22	NW	4	NNW	5	NNW	4	NNE	5	N	5	N	2
23	C	0	N	1	C	0	N	3	N	4	NNW	3
24	NE	2	NE	3	C	0	NE	2	SW	3	SW	1
25	NE	4	NE	5	NNE	1	E	1	C	0	C	0
26	ENE	4	E	4	ESE	3	ENE	1	NNE	1	C	0
27	NE	4	NE	6	NE	5	ENE	4	NNE	1	NNE	1
28	NNE	5	N	6	NW	2	NNW	5	NNW	8	NNW	3
29	NW	4	N	5	NW	3	N	3	NW	4	NW	3
30	NNW	5	NNW	5	NNE	3	NW	4	NW	7	WNW	5
31	NNE	5	NE	5	N	1	N	1	N	2	C	0
Freq.	NE	4.1	N	4.3	NNW	3.5	NNW	3.8	NNW	3.9	NNW	2.3

Time / Date	1900 Dir.	1900 Force	2000 Dir.	2000 Force	2100 Dir.	2100 Force	2200 Dir.	2200 Force	2300 Dir.	2300 Force	2400 Dir.	2400 Force
1	ENE	1	C	0	C	0	C	0	ENE	1	C	0
2	C	0	C	0	C	0	NNE	4	C	0	NE	1
3	NNW	5	NNW	5	NNW	3	NNW	3	N	2	N	2
4	NNE	1	N	1	N	1	NNE	1	N	1	C	0
5	NW	3	NW	3	NNW	2	NNW	1	NNW	1	NNW	1
6	NNW	5	NNW	4	NW	3	NNW	3	NNW	3	C	0
7	NW	2	NW	3	NNW	2	NNW	1	C	0	C	0
8	NW	1	WNW	1	NW	1	C	0	WNW	2	NW	2
9	C	0	C	0	NNW	1	C	0	C	0	C	0
10	NW	2	NW	4	NW	3	NNW	3	N	1	N	2
11	NW	4	NW	3	NNW	4	NNW	4	NNW	3	NNW	3
12	NW	2	NNE	7	NNW	7	C	0	C	0	C	0
13	NNW	3	NE	4	C	0	C	0	C	0	C	0
14	N	1	ENE	1	ENE	1	ENE	1	NE	1	C	0
15	NNW	1	N	7	NNE	3	ENE	3	C	0	C	0
16	C	0	C	0	NE	2	NE	4	NE	1	ENE	3
17	NE	2	NE	4	NNE	3	N	2	N	1	N	2
18	NNE	3	NNE	7	NNE	6	C	0	C	0	C	0
19	NW	3	N	3	N	1	N	3	N	3	N	3
20	NNW	4	NNW	6	N	3	N	3	N	1	C	0
21	NNW	5	NNW	1	NNW	2	NNW	3	NNW	4	NNW	5
22	NW	1	NW	1	NW	1	C	0	C	0	NNW	4
23	WNW	2	WNW	1	WNW	1	C	0	C	0	C	0
24	C	0	C	0	C	0	C	0	ESE	3	C	0
25	C	0	C	0	C	0	ENE	3	C	0	C	0
26	NW	3	C	0	NE	1	C	0	C	0	E	3
27	NNW	1	C	0	NE	1	C	0	C	0	C	0
28	NNW	3	N	3	N	3	N	1	NNW	2	C	0
29	C	0	NW	3	NNW	4	N	3	NNW	1	NNW	1
30	WNW	2	WNW	2	C	0	C	0	C	0	C	0
31	NNW	2	NNW	1	C	0	C	0	C	0	C	0
Freq	NNW	2.0	C	2.4	NNW	1.9	C	1.5	C	1.0	C	1.0

กรุงเทพฯ ธันวาคม ๒๕๐๗ Bangkok December 1964

จำนวนฝนรายชั่วโมงเป็นมิลลิเมตร

Hourly Rainfall in Millimetres

Time / Date	เวลากรุงเทพฯ 0100	0200	0300	0400	0500	0600	0700	0800	0900	1000	1100	1200
1												
2					0.1							
3	1.9	0.5	0.2									
4												
5												
6												
7												
8												
9												
10												
11												
12												
13												
14												
15												
16												
17												
18												
19												
20												
21												
22												
23												
24												
25												
26												
27												
28												
29												
30												
31												
Total	1.9	0.5	0.2		0.1							

Time / Date	1300	1400	1500	1600	1700	1800	1900	2000	2100	2200	2300	2400
1												
2												
3												
4												
5												
6												
7												
8												
9												
10												
11												
12												
13												
14												
15												
16												
17												
18												
19												
20												
21												
22												
23												
24												
25												
26												
27												
28												
29												
30												
31												
Total												

กรุงเทพฯ ธันวาคม ๒๕๐๗ Bangkok December 1964

Time / Date	ทัศนวิสัยในแนวนอน (กม.) Horizontal Visibility (Km.) เวลากรุงเทพฯ				จำนวนเมฆ (0 – 8) Amount of Clouds (0 – 8) Bangkok Standard Time			
	0700	1000	1300	1600	0700	1000	1300	1600
1	3.2	8.0	11.2	11.2	6	6	7	4
2	3.2	11.2	12.8	12.8	6	5	6	3
3	6.4	8.0	8.0	8.0	8	8	7	7
4	3.2	12.8	14.4	9.6	2	4	6	5
5	4.8	9.6	14.4	14.4	5	5	6	5
6	9.6	11.2	16.0	14.4	5	1	2	1
7	3.2	11.2	17.6	16.0	2	1	3	3
8	3.2	4.8	12.8	12.8	3	3	3	4
9	4.8	8.0	12.8	14.4	3	4	3	3
10	3.2	8.0	11.2	14.4	2	1	1	1
11	8.0	12.8	12.8	11.2	2	0	2	2
12	6.4	11.2	12.8	12.8	1	1	3	4
13	8.0	12.8	12.8	11.2	4	5	7	7
14	8.0	11.2	12.8	12.8	6	7	6	7
15	8.0	8.0	12.8	8.0	6	3	3	5
16	9.6	11.2	14.4	11.2	7	3	4	6
17	6.4	11.2	11.2	11.2	5	7	7	7
18	12.8	12.8	12.8	8.0	7	7	7	7
19	6.4	9.6	9.6	9.6	6	6	3	3
20	6.4	9.6	9.6	9.6	3	2	5	6
21	6.4	9.6	9.6	9.6	1	0	0	1
22	6.4	6.4	8.0	8.0	1	3	3	4
23	6.4	8.0	11.2	11.2	3	2	3	4
24	1.6	4.8	9.6	9.6	3	1	3	3
25	1.6	8.0	12.8	12.8	1	2	2	2
26	3.2	11.2	16.0	16.0	6	1	1	1
27	6.4	9.6	11.2	11.2	1	0	1	1
28	6.4	11.2	12.8	12.8	5	5	3	4
29	4.8	8.0	9.6	9.6	3	3	4	1
30	4.8	6.4	8.0	11.2	5	3	3	3
31	6.4	12.8	16.0	14.4	2	1	2	3
Mean	5.8	9.7	12.2	11.6	3.9	3.2	3.7	3.8

วันที่ / Date	ชนิดของเมฆ Form of Clouds 0700	1000	1300	1600
1	CuScCbAcCiCs	CuScCiCs	CuScCbAcCiCs	CuScCbAcCiCs
2	CuScAcCi	CuCiCs	CuScCbAcCiCs	CuScCbAcCiCs
3	CuScAcAsCiCs	CuScAcAsCiCs	CuScAcAsCiCs	CuScAcAsCiCs
4	CuScAcCi	CuScCi	CuScCbCi	CuScCbCi
5	ScAcCiCs	CuScAcCi	CuScAcCi	CuScCbCi
6	CuScAcCiCs	CuCi	CuCi	CuCi
7	CuCi	CuCi	CuCi	CuCi
8	CuScAcCi	CuScCiCs	CuCiCs	CuScCiCs
9	Ci	CiCs	CuScCiCs	CuScCi
10	Ci	Ci	Ci	CuScCi
11	AcCi		CuCi	CuAcCi
12	Ci	Ac	CuScAcCi	CuScAcCi
13	ScAcCi	CuScAcCi	CuScAcCiCs	CuScAcCiCs
14	ScAcCiCs	CuScAcCiCs	CuScAcCiCs	CuScCbAcCiCs
15	ScAcCiCs	CuCiCs	CuAcCiCs	CuScAcCiCs
16	ScAcCiCs	ScAcCiCs	CuScAcCiCs	CuScAcCiCs
17	ScAcCi	ScAcCi	CuScAcCi	CuScAcCi
18	ScAcCi	ScAcCi	ScAcCi	CuScAcCiCs
19	ScCiCs	CiCs	AcCiCs	CiCs
20	Ci	ScCi	ScCi	ScCi
21	Ci			Ci
22	Ci	Ci	Ci	Ci
23	Ci	Ci	CuCi	CuScCi
24	Ci	Ci	CuScCi	CuScCi
25	Ci	CuScCi	CuScCi	CuScCi
26	AcCiCs	AcCi	CuAcCi	CuCi
27	Ci		Cu	CuScCi
28	AcCiCs	AcCi	CuAcCi	CuScAcCiCs
29	Ci	Ci	ScAcCi	ScCi
30	ScAcCi	Ci	CuScCi	CuScCi
31	AcCiCs	Ci	CuAcCi	CuAcCi

กรุงเทพฯ ธันวาคม ๒๕๐๗ Bangkok December 1964

ค่าเฉลี่ยของผลการตรวจอุตุนิยมวิทยาประจำวันและประจำเดือน

Daily and Monthly Values of Meteorological Elements

Date	Mean Barometric Pressure + 1000mb.	Temperature Max. °C.	Temperature Min. °C.	Temperature Range °C.	Temperature Mean °C.	Relative Humidity %	Wind Velocity Extreme Knot	Wind Velocity Mean Knot	Mean Amount of Cloud 0—8	Total Rainfall mm.	Mean Visibility km.	Amount of Evaporation mm.	Weather Remarks
1	11.84	30.3	23.5	6.8	26.0	86.4	10.0	1.0	4.3	-	8.8	1.3	◐ =
2	13.94	30.7	22.6	8.1	26.4	84.7	10.0	1.6	5.1	0.1	10.2	1.8	◐ = ⌒ ⌒ ⊙
3	15.21	29.2	22.7	6.5	25.2	87.3	15.0	2.9	7.5	2.6	8.0	1.3	● = ⌒ ⊙
4	15.56	30.1	21.6	8.5	25.5	79.4	14.0	2.2	4.6	-	8.8	2.1	◐ = ∞
5	15.90	29.3	19.8	9.5	24.3	75.6	14.0	1.8	5.3	-	9.6	2.4	◐ = ∞
6	15.76	30.1	20.3	9.8	24.6	74.3	14.0	2.3	2.9	-	11.6	3.2	◑ =
7	15.07	30.1	19.3	10.8	24.2	76.4	14.0	1.4	2.5	-	11.0	2.2	◑ =
8	13.59	30.0	19.4	10.6	24.1	75.4	15.0	1.5	2.6	-	8.2	2.2	◑
9	12.06	30.4	19.6	10.8	24.7	73.9	13.0	1.0	2.6	-	9.0	2.3	◑ = ∞
10	11.94	31.3	19.1	12.2	25.0	72.0	12.0	2.4	1.3	-	8.6	2.9	◑ = ∞
11	10.99	30.8	21.5	9.3	25.9	70.5	15.0	3.1	2.0	-	10.4	3.1	◑ —
12	10.12	31.6	21.8	9.8	26.6	71.0	14.0	3.8	3.3	-	10.6	2.7	◑
13	10.46	31.7	23.3	8.4	26.9	73.5	11.0	2.4	5.9	-	11.2	2.9	◐
14	11.28	32.2	22.5	9.7	27.0	71.0	16.0	1.8	5.9	-	10.6	3.6	◐ = ∞
15	11.65	31.2	21.5	9.7	26.0	68.7	15.0	3.1	5.4	-	8.6	3.6	◐ ∞
16	11.17	29.5	21.9	7.6	24.8	69.4	14.0	2.6	5.0	-	9.8	2.8	◐
17	12.42	27.7	18.7	9.0	23.4	68.6	16.0	3.0	6.3	-	9.8	3.2	◐ —
18	15.00	26.4	19.5	6.9	21.8	65.3	23.0	4.8	6.8	-	11.6	3.2	◐ ∞
19	15.11	26.4	15.2	11.2	20.0	69.9	18.0	2.5	4.6	-	9.4	2.6	◐ = ∞
20	14.78	27.2	14.7	12.5	20.5	67.1	17.0	4.6	3.3	-	8.4	2.8	◑ = ∞
21	15.20	28.3	16.0	12.3	20.5	68.8	16.0	3.8	1.0	-	8.4	3.5	◑ = ∞
22	14.60	29.8	17.8	12.0	23.8	67.7	15.0	3.3	2.5	-	7.2	2.8	◑ = ∞
23	12.96	32.0	19.2	12.8	24.8	71.5	14.0	2.2	2.5	-	9.2	2.4	◑ = ∞
24	13.02	32.2	19.5	12.7	25.4	75.8	9.0	0.9	2.3	-	7.2	2.1	◑ = ∞
25	12.04	32.5	20.8	11.7	25.6	72.4	13.0	1.1	1.6	-	7.4	2.7	◑ = ∞
26	11.41	31.8	19.9	11.9	25.5	67.5	14.0	1.6	3.0	-	9.4	3.5	◑ = ∞
27	11.87	30.7	19.1	11.6	24.4	64.5	12.0	2.1	1.8	-	9.0	2.9	◑ = ∞
28	12.86	29.8	17.9	11.9	23.1	68.3	16.0	2.6	2.9	-	9.4	2.9	◑ = ∞
29	12.81	30.3	17.4	12.9	23.3	66.0	12.0	2.8	1.8	-	8.4	3.1	◑ = ∞
30	12.13	30.8	18.8	12.0	24.1	67.3	13.0	2.4	3.5	-	7.8	3.1	◐ = ∞
31	11.33	29.9	17.3	12.6	23.4	68.9	15.0	1.6	1.9	-	11.4	2.9	◑ =
Totals										2.7		84.1	
Mean	13.03	30.1	19.8	10.3	24.4	72.2	14.2	2.4	3.6		9.3	27.1	
Abs. Max	18.50	32.5		12.9		98.0	23.0			2.6		3.6	
Days	5th	25th		29th		6days	18th			3rd		14,15	
Abs. Min	07.50		14.7	6.5		37.0						1.3	
Days	12th		20th	3rd		26th						1,3	

กรุงเทพ ฯ – BANGKOK

ผลสรุปการตรวจประจำเดือน ธันวาคม ๒๕๐๗

Monthly Summary for December 1964

1. ความกดอากาศ – AIR PRESSURE

สูงสุด	Extreme Maximum	1018.50	mb.	เมื่อ – on the 5th
ต่ำสุด	Extreme Minimum	1007.50	mb.	เมื่อ – on the 12th
ระยะเปลี่ยนประจำวันสูงสุด	Max. Diurnal Range	6.50	mb.	เมื่อ – on the 27th
ปานกลางสูงสุด	Mean Maximum	1015.46	mb.	
ปานกลางต่ำสุด	Mean Minimum	1010.72	mb.	
ปานกลาง	Mean	1013.03	mb.	

2. อุณหภูมิอากาศ – AIR TEMPERATURE

สูงสุด	Extreme Maximum	32.5	°C.	เมื่อ – on the 25th
ต่ำสุด	Extreme Minimum	14.7	°C.	เมื่อ – on the 20th
ระยะเปลี่ยนประจำวันสูงสุด	Max. Diurnal Range	12.9	°C.	เมื่อ – on the 29th
ปานกลางสูงสุด	Mean Maximum	30.1	°C.	
ปานกลางต่ำสุด	Mean Minimum	19.8	°C.	
ปานกลาง	Mean	24.4	°C.	

3. ความชื้นสัมพัทธ์ – RELATIVE HUMIDITY

สูงสุด	Highest	98.0	%	เมื่อ – on the 6days
ต่ำสุด	Lowest	37.0	%	เมื่อ – on the 26th
ปานกลาง	Mean	72.2	%	

4. ลม – SURFACE WINDS

ความเร็วสูงสุด	Greatest Velocity	23.0	Knot
ความเร็วปานกลาง	Mean Velocity	2.4	Knot
ทิศรวม	Resultant Direction	N 3° 15' E	

5. ฝนตก – RAINFALL

รวมทั้งเดือน	Total Amount	2.7	mm.		
ต่างจากปรกติ	Departure from normal	-4.4	mm.		
ความแรงของฝน	Greatest Intensity		mm.	in	minutes
ตกมากที่สุดในวันหนึ่ง	Heaviest fall in 24 hrs.	2.6	mm.	เมื่อ on the	3rd

6. หมายเหตุ – MISCELLANEOUS INFORMATION

ท้องฟ้าไม่มีเมฆ	Cloudless sky	0	
ท้องฟ้ามีเมฆบางส่วน	Partly cloudy sky	18	
ท้องฟ้ามีเมฆมาก	Cloudy sky	12	
ท้องฟ้ามีเมฆเต็ม	Overcast	1	
วันมีฝนตก	Rainy days	2	
วันมีน้ำค้าง	Days with dew	31	
วันมีหมอก	Days with ground fog	0	
วันมีฟ้าหรัวชื้น	Days with mist	30	
วันมีฟ้าหรัว	Days with haze	19	
วันมีพายุฟ้าคะนอง	Days with thunderstorm	2	
วันมีพายุฟ้าคะนองไม่ผ่านสถานี	Days with distant thunderstorm	0	
วันมีฟ้าแลบ	Days with lightning	1	
จำนวนไอน้ำรวมทั้งเดือน	Total Evaporation	84.1	mm.
จำนวนชั่วโมงที่มีแสงแดดทั้งเดือน	Total Duration of Sunshine		hrs.

สรุปผลการตรวจอุตุนิยมวิทยาประจำเดือน ธันวาคม ๒๕๐๗

Summary of Meteorological Observation for month of December 1964

สถานี Station	ค่าปานกลางความกดอากาศโดยลดและแก้แล้ว (เป็นมิลลิบาร์) Mean Reduced Barometric Presssure (in millibars)								
	1000 + จำนวนในตาราง 1000 + the numbers in the tables								ประจำเดือน For Month
	0100	0400	0700	1000	1300	1600	1900	2200	
Chiangrai	18.32	18.40	19.76	20.98	17.14	14.43	16.40	18.07	17.94
Pai	-	-	-	-	-	-	-	-	-
Mae Hongson	15.55	15.08	16.55	18.04	13.85	10.89	12.67	15.23	14.73
Chiangmai	16.24	15.64	17.14	18.07	14.42	11.86	13.95	16.18	15.44
Nan	16.42	16.97	17.51	18.72	15.03	12.48	14.29	15.76	15.90
Lampang	16.02	15.44	16.75	17.67	14.23	11.90	13.80	15.78	15.20
Phrae	13.96	13.54	14.71	16.24	13.07	10.96	12.36	13.95	13.60
Mae Sariang	-	-	-	-	-	-	-	-	-
Uttaradit	14.90	14.37	15.57	16.90	13.82	11.87	13.20	15.12	14.47
Loei	15.43	14.96	16.54	17.87	14.61	12.90	14.31	15.56	15.27
Nakhon Phanom	15.33	14.77	16.14	16.91	13.65	12.25	14.35	15.73	14.89
Udon Thani	16.19	15.73	17.31	17.97	14.45	12.76	14.50	15.99	15.61
Sakon Nakhon	16.90	-	17.67	17.97	14.92	13.51	15.24	-	16.04
Tak	14.92	13.52	14.75	16.42	13.70	11.23	12.25	14.18	13.79
Phitsanulok	14.92	14.27	15.73	17.25	14.20	12.19	13.66	15.32	14.69
Mae Sot	14.07	-	15.04	15.93	12.11	09.91	11.85	-	13.15
Mukdahan	15.60	15.61	16.44	16.67	13.55	12.34	14.41	15.31	14.99
Phetchabun	-	-	15.54	16.25	13.04	11.20	12.92	-	13.79
Khon Kaen	15.43	14.93	16.54	17.22	13.99	12.32	13.88	15.42	14.97
Roi Et	15.54	14.88	16.16	16.96	13.77	12.06	14.10	15.57	14.88
Nakhon Sawan	14.58	13.93	15.41	16.96	14.12	12.11	13.34	14.72	14.40
Chaiyaphum	-	-	16.57	17.44	14.05	12.22	13.86	-	14.83
Ubon Ratchathani	14.89	14.40	15.74	16.41	13.32	11.77	13.77	15.35	14.46
Nakhon Ratchasima	15.11	14.70	16.39	17.11	13.88	11.89	13.76	15.45	14.79
Surin	14.39	13.53	15.08	16.41	13.26	11.51	13.16	14.53	13.98
Lopburi	14.35	13.62	15.03	16.42	13.63	11.57	13.24	14.64	14.06
Suphanburi	14.35	13.46	15.03	16.42	13.66	11.67	13.15	14.57	14.04
Prachinburi	-	-	14.01	15.31	12.48	10.62	12.52	-	12.99
Sap Muang	-	-	16.69	16.49	13.28	11.50	13.81	-	14.35
Kanchanaburi	13.89	13.09	14.56	16.16	13.18	11.16	12.63	14.20	13.61
Don Muang	13.86	12.79	13.88	15.72	13.43	11.17	12.41	14.12	13.42
Aranyaprathet	14.04	14.24	15.47	16.87	14.09	12.42	13.96	14.67	14.47
Pom Phrachunlachomklao	-	-	13.36	15.04	12.80	10.60	11.87	-	12.73
Chonburi	13.15	12.41	13.63	15.10	12.30	10.55	12.26	13.84	12.91
Ko Sichang	-	-	13.31	14.85	12.47	10.59	11.95	-	12.63
Sattahip	13.67	12.68	13.59	15.14	13.05	11.31	12.51	14.08	13.25
Chanthaburi	12.92	12.10	13.25	14.25	11.68	10.15	11.86	13.39	12.45
Hua Hin	12.58	11.28	13.07	14.58	12.11	10.17	11.60	13.16	12.32
Prachuap Khirikhan	12.81	11.73	12.99	14.47	12.32	10.56	11.88	13.35	12.51
Khlong Yai	12.26	-	12.29	13.26	11.05	09.52	11.46	-	11.64
Chumphon	12.76	11.31	12.76	14.19	12.17	10.54	11.92	13.82	12.43
Ranong	12.13	10.94	11.96	13.25	11.31	08.54	10.94	12.55	11.58
Ban Don	12.37	10.95	12.31	13.83	11.78	09.99	11.49	13.09	11.98
Nakhon Si Thammarat	12.27	10.88	11.55	12.95	11.06	09.35	10.75	12.43	11.41
Phuket	11.04	10.79	11.02	12.60	10.46	08.42	09.93	10.96	10.65
Trang	11.56	10.54	11.38	12.81	10.62	09.00	10.51	11.98	11.05
Songkhla	11.65	10.17	11.26	13.08	11.34	09.25	10.48	12.33	11.20
Narathiwat	11.93	10.16	11.72	13.12	11.12	09.36	10.87	12.17	11.31

สถานี Station	อุณหภูมิอากาศ [illegible]							
	ค่าปกติ [illegible]							
	ประจำเดือน For Month	สูงสุด Max.	ต่ำสุด Min.	[illegible] Daily [illegible] สูงสุด Highest	วันที่ Date	ต่ำสุด Lowest	วันที่ Date	[illegible] Daily Range
Chiangrai	18.1	25.0	11.2	23.0	1	12.6	19	[illegible]
Pai	-	-	-	-	-	-	-	-
Mae Hongson	21.5	28.2	14.7	25.5	5	17.4	19	13.5
Chiangmai	20.7	27.4	14.0	25.0	1	16.8	22	13.4
Nan	20.7	27.3	14.1	24.1	3	17.2	20	13.2
Lampang	21.3	28.6	14.1	25.9	2	16.8	20	14.5
Phrae	20.5	28.6	12.3	23.7	3	15.9	20	16.3
Mae Sariang	22.5	30.9	14.2	27.2	4	18.1	20	16.7
Uttaradit	22.7	29.2	16.2	24.4	13,14	18.9	20	13.0
Loei	20.7	27.3	14.1	24.7	2	15.4	19	13.2
Nakhon Phanom	20.7	27.3	14.1	24.2	2	15.9	19	13.2
Udon Thani	21.0	27.4	14.5	25.4	2	15.3	19	12.9
Sakon Nakhon	20.3	27.5	13.2	24.3	2	14.9	19	14.3
Tak	22.0	28.2	15.7	27.3	1	17.2	20	12.5
Phitsanulok	23.4	29.3	17.6	26.0	13	19.1	19	11.7
Mae Sot	22.0	29.2	14.8	27.1	1	16.5	20	14.4
Mukdahan	20.6	27.0	14.3	23.8	2	16.6	19	12.7
Phetchabun	21.6	29.4	13.8	26.6	2	15.8	18	15.6
Khon Kaen	22.0	28.1	15.9	26.0	2	16.5	19	12.2
Roi Et	21.9	28.3	15.6	26.0	2	16.9	19	12.7
Nakhon Sawan	23.4	29.2	17.7	27.8	1	18.3	19	11.5
Chaiyaphum	22.4	27.8	16.9	26.9	2	16.8	19	10.9
Ubon Ratchathani	22.8	28.8	16.8	25.4	2	18.9	19	12.0
Nakhon Ratchasima	21.8	28.0	15.6	26.8	2	16.6	20	12.4
Surin	21.5	28.7	14.3	25.6	2	17.1	19	14.4
Lopburi	-	29.4	-	-	-	-	-	-
Suphanburi	23.8	28.8	18.8	27.1	2	19.3	19	10.0
Prachinburi	24.9	31.0	18.7	27.7	2	20.2	20	12.3
Sap Muang	19.8	26.6	12.9	25.1	2	13.6	20	13.7
Kanchanaburi	22.6	29.3	15.9	25.7	1,2	18.1	20	13.4
Don Muang	24.8	29.3	20.4	28.0	1	20.2	19	8.3
Aranyaprathet	23.5	29.8	17.2	26.7	11	19.6	19,20	12.6
Pom Phrachunlachomklao	23.6	28.4	18.9	26.7	2	19.6	19	9.5
Chonburi	24.8	30.2	19.5	27.5	14	20.6	19	10.7
Ko Sichang	25.2	28.5	21.8	27.8	14	21.7	19	6.7
Sattahip	26.5	32.2	20.8	29.4	2	22.1	19	11.4
Chanthaburi	24.9	30.0	19.8	27.5	11	21.0	19	10.2
Hua Hin	24.5	28.5	20.6	27.0	13	21.4	19	7.9
Phrachuap Khirikhan	24.7	29.1	20.2	28.2	14	22.8	19	8.9
Khlong Yai	25.2	30.3	20.0	27.8	14	22.9	26	10.3
Chumphon	24.3	28.5	20.1	26.6	2	23.0	30,31	8.4
Ranong	25.3	30.2	20.3	27.4	12	23.4	15	9.3
Ban Don	24.8	28.5	21.1	26.1	1	23.3	18	7.4
Nakhon Si Thammarat	25.3	29.0	21.5	27.1	1	22.5	19	7.5
Phuket	26.7	30.3	23.1	27.7	8	24.3	14	4.2
Trang	26.0	30.1	21.9	27.6	23	23.2	14	8.2
Songkhla	26.2	29.2	23.1	27.6	12	24.4	5	6.1
Narathiwat	25.6	28.9	22.3	27.1	1	23.7	17	6.6

สถานี Station	อุณหภูมิอากาศ (°ซ.) Air Temperature in °C.								
	สูงสุดและต่ำสุด Extremes				ระยะเปลี่ยนประจำวัน Daily Range				ระยะเปลี่ยนระหว่างสูงสุดและต่ำสุด
	สูงสุด Max.	วันที่ Date	ต่ำสุด Min.	วันที่ Date	มากที่สุด Greatest	วันที่ Date	น้อยที่สุด Smallest	วันที่ Date	Range between Extreme Temp.
Chiangrai	29.8	1	4.8	19	18.2	29	7.1	5	25.0
Pai	-	-	-	-	-	-	-	-	-
Mae Hongson	30.8	1,2	9.1	19	16.6	31	9.3	5	21.7
Chiangmai	30.6	2	8.3	22	17.6	23	7.9	4	22.3
Nan	29.7	13	9.0	22	17.3	22,30	3.4	27	20.7
Lampang	31.8	1	7.8	20	19.2	22	8.0	27	24.0
Phrae	30.8	13	6.3	21	20.8	23	8.8	27	24.5
Mae Sariang	33.9	4	7.1	20	22.0	20	12.3	1	26.8
Uttaradit	31.8	13,14	11.6	20,21	16.6	22	6.6	1	20.2
Loei	30.6	2	6.7	19	18.8	21	7.0	3	23.9
Nakhon Phanom	30.4	1	7.2	19	17.3	19	7.0	4	23.2
Udon Thani	30.5	1	7.8	19,20	16.0	29	8.2	18	22.7
Sakon Nakhon	30.8	1	5.9	19	17.9	19	8.3	4	24.9
Tak	32.5	1	9.1	20	17.6	22	5.7	2	23.4
Phitsanulok	32.0	13,14	12.3	20	15.4	22	4.3	3	19.7
Mae Sot	32.1	1	8.0	20,21	18.6	21	6.8	18	24.1
Mukdahan	30.4	1	9.9	19	16.3	22	5.6	4	20.5
Phetchabun	31.9	2	7.3	18	18.5	29	8.7	3	24.6
Khon Kaen	30.6	2,11	9.8	19	15.5	22	7.5	4	20.8
Roi Et	32.0	1	10.0	19	15.5	20	8.0	18	22.0
Nakhon Sawan	32.6	1	11.8	3days	15.7	21	3.0	3	20.8
Chaiyaphum	31.7	1	10.1	20	15.7	22	7.0	18	21.6
Ubon Ratchathani	31.6	1	12.6	19,20	14.9	24	6.7	18	19.0
Nakon Ratchasima	31.8	1	8.7	20	15.8	20	7.7	18	23.1
Surin	31.8	2	9.5	19	16.4	23	10.1	18	22.3
Lopburi	32.6	25	-	-	-	-	-	-	-
Suphanburi	31.3	1	12.9	20	12.9	20	2.4	3	18.4
Prachinburi	34.5	23	12.4	20	16.8	22	7.3	18	22.1
Sap Muang	31.2	2	3.8	20	19.6	20	5.9	4	27.4
Kanchanaburi	32.5	24	9.7	20	18.4	22	6.3	3	22.8
Don Muang	32.3	24	14.7	20	12.2	31	4.5	3	17.6
Aranyaprathet	32.5	24	11.5	20	16.2	20	6.7	18	21.0
Pom Phrachunlachomklao	30.1	12	13.5	21	13.5	22	4.7	3	16.6
Chonburi	31.9	25	14.4	19	13.8	26	7.1	2	17.5
Ko Sichang	30.4	14	17.6	19	10.0	26	4.8	3	12.8
Sattahip	35.7	16	16.0	19	14.8	16	8.9	11	19.7
Chanthaburi	33.5	23	15.9	19	15.5	26	5.9	18	17.6
Hua Hin	29.9	11	17.0	19	10.7	22	4.4	15	12.9
Prachuap Khirikhan	31.0	13,14	16.1	27	13.7	27	3.0	18	14.9
Khlong Yai	32.5	14	16.3	26	13.6	31	6.0	18	16.2
Chumphon	31.0	1,2	17.4	10	12.3	10	1.5	15	13.6
Ranong	32.5	11	16.3	26	15.2	26	2.8	15	16.2
Ban Don	30.3	1	19.0	26	9.7	26	2.3	18	11.3
Nakhon Si Thammarat	31.6	1	20.0	26	10.8	26	2.2	19	11.6
Phuket	31.6	2,8	21.4	3	9.6	3	1.8	14	10.2
Trang	32.5	12	20.0	27	12.0	1	1.0	14	12.5
Songkhla	31.7	12	21.3	6	8.3	12	3.1	16	10.4
Narathiwat	31.1	1	20.5	26	8.9	26	1.9	16	10.6

สถานี Station	ความชื้นสัมพัทธ์ (%) Relative Humidity in %								
	ค่าปานกลาง Means					ค่าสูงสุดและต่ำสุด Absolute Extremes			
	ประจำเดือน For Month	ประจำวัน Daily Extremes							
		สูงที่สุด Highest	วันที่ Date	ต่ำที่สุด Lowest	วันที่ Date	สูงที่สุด Highest	วันที่ Date	ต่ำที่สุด Lowest	วันที่ Date
Chiangrai	81.3	92.1	12	70.1	18	98.0	7days	34.0	31
Pai	-	-	-	-	-	-	-	-	-
Mae Hongson	78.7	81.4	3	73.3	31	96.0	4days	36.0	31
Chaingmai	75.3	80.5	27	65.1	18,19	98.0	14,22	33.0	30
Nan	84.8	95.9	27	75.9	18	100.0	10days	44.0	21
Lampang	78.4	84.4	3	68.4	18	99.0	6days	38.0	31
Phrae	81.8	87.9	3	71.8	18	100.0	8days	42.0	21
Mae Sariang	74.5	80.0	25	66.7	19	99.0	23	37.0	30,31
Uttaradit	76.7	89.5	1	67.0	31	100.0	3	36.0	30
Loei	74.1	86.0	1	63.3	18	97.0	2	41.0	27,31
Nakhon Phanom	69.8	77.0	8	54.5	18	99.0	9	36.0	19
Udon Thani	71.2	78.8	1	60.9	18	98.0	11	35.0	20
Sakon Nakhon	67.7	72.5	2,15	59.7	18	97.0	7days	34.0	19
Tak	82.1	87.8	2	71.6	28	99.0	23	43.0	31
Phitsanulok	72.6	87.8	1,2	61.8	17	95.0	1,2	35.0	20
Mae Sot	71.1	78.5	2	57.2	18	99.0	13	38.0	20,31
Mukdahan	71.6	77.0	14	62.7	18	99.0	1,9	44.0	25
Phetchabun	67.9	83.4	3	60.8	27	99.0	5days	42.0	20
Khon Kaen	68.9	78.5	1	60.6	18	95.0	3,8	37.0	30
Roi Et	72.1	77.8	1	66.1	18	98.0	9	39.0	19
Nakhon Sawan	69.4	93.2	3	58.7	17	97.0	4	39.0	18
Chaiyaphum	58.5	68.2	2	51.4	18	93.0	22	36.0	20
Ubon Ratchathani	69.3	75.0	1	61.1	18	96.0	2	33.0	25
Nakhon Ratchasima	74.2	80.0	7	64.9	18	97.0	23,30	44.0	28
Surin	72.0	79.6	3	62.3	18	97.0	5,23	37.0	25
Lopburi	64.2	90.4	3	51.6	19	96.0	3	36.0	26
Suphanburi	66.9	88.4	3	58.0	18	98.0	1	39.0	31
Prachinburi	59.8	77.0	1	50.0	19	96.0	1	36.0	26
Sap Muang	68.7	78.0	1	60.6	19	97.0	9	41.0	31
Kanchanaburi	65.6	82.3	3	56.2	18,19	96.0	2,6	30.0	20
Don Muang	74.2	89.9	3	69.0	11,17	97.0	3	43.0	26
Aranyaprathet	71.3	80.3	1	61.3	18	96.0	4days	38.0	25
Pom Phrachunlachomklao	69.6	85.4	3	60.0	21	96.0	25	48.0	4days
Chonburi	69.0	81.8	3	54.8	20	97.0	12	32.0	26
Ko Sichang	63.2	80.8	1	52.0	17	95.0	1	45.0	17
Sattahip	68.9	84.0	3	56.6	18	94.0	3days	37.0	31
Chanthaburi	71.0	87.1	2	59.6	20	97.0	1,2	37.0	25
Hua Hin	71.6	85.4	4	55.1	20	96.0	4	44.0	21
Prachuap Khirikhan	74.0	86.3	3	61.3	21	98.0	3	50.0	21
Khlong Yai	69.1	79.0	25	54.0	18	97.0	3	42.0	5,18
Chumphon	81.0	94.0	15	71.7	21	98.0	3,25	58.0	9
Ranong	77.4	94.5	15	70.2	10	99.0	15,26	48.0	27
Ban Don	85.8	94.5	14	79.0	20	98.0	6days	57.0	5
Nakhon Si Thammarat	85.6	94.8	16	79.8	26	100.0	15	58.0	26
Phuket	71.9	87.6	14	66.0	20	97.0	3	50.0	7
Trang	80.6	96.4	14	74.6	7	100.0	18	53.0	29
Songkhla	81.0	94.1	14	72.9	26	98.0	4days	61.0	9
Narathiwat	83.6	96.3	16	77.2	5	100.0	15,17	61.0	22

สถานี Station	ลมผิวพื้น Surface Winds								
	ทิศร่วม Resultant Direction				ความแน่ทิศ Steadiness in %				กำลังลมอย่างมากที่สุด ตามมาตราโบฟอร์ต Greatest force in Beaufort Scale
	เวลา 0700	เวลา 1000	เวลา 1300	เวลา 1600	เวลา 0700	เวลา 1000	เวลา 1300	เวลา 1600	
Chiangrai	N45E	N68E	N84E	N81E	9	60	63	40	4
Pai	-	-	-	-	-	-	-	-	-
Mae Hongson	Calm	N53E	N18W	N9E	-	16	21	20	4
Chiangmai	N	N39E	S67E	S18W	6	21	25	21	7
Nan	S19E	S42E	S72E	S67E	7	49	76	50	4
Lampang	N45E	N23E	N84E	S79E	5	25	16	33	5
Phrae	S56W	N16W	N39E	N6W	12	58	21	20	5
Mae Sariang	N	N1W	N15W	N6E	13	36	37	30	8
Uttaradit	N34E	N47E	N42E	N2W	35	81	39	23	4
Loei	N11E	N41E	N65E	N54E	17	60	54	61	3
Nakhon Phanom	N81W	N41E	N65E	N69E	13	65	76	74	6
Udon Thani	N7W	N59E	N37E	N40E	20	69	66	56	5
Sakon Nakhon	E	N62E	N64E	N72E	3	78	84	72	5
Tak	N	N16W	S73E	S70E	5	24	34	49	4
Phitsanulok	N10E	N34E	N88W	N67W	17	35	39	50	5
Mae Sot	S71E	S81E	N74E	N69E	7	43	48	46	5
Mukdahan	N53E	N52E	N56E	N55E	33	91	94	92	5
Phetchabun	N	N7E	N8E	N81E	10	53	50	62	3
Khon Kaen	N6E	N41E	N44E	N39E	33	91	91	89	6
Roi Et	N59E	N76E	N75E	N69E	19	81	92	63	4
Nakhon Sawan	S10W	N59E	N52E	N27E	17	38	54	51	5
Chaiyaphum	N66E	N70E	N77E	N73E	32	94	88	79	5
Ubon Ratchathani	N34E	N40E	N29E	N28E	75	81	82	90	6
Nakhon Ratchasima	N8E	N52E	N57E	N42E	10	75	78	79	5
Surin	N34E	N52E	N37E	N28E	59	91	87	90	4
Lopburi	N3E	N18E	N16E	N6E	52	65	58	59	9
Suphanburi	N15E	N30E	N29E	N23E	73	79	82	75	5
Prachinburi	E	N89E	S89E	N83E	55	85	92	79	6
Sap Muang	N45E	N44E	N41E	N42E	23	91	95	88	4
Kanchanaburi	N14E	N25E	N21E	N50E	14	62	63	77	5
Don Muang	N5W	N23E	N28W	N43W	33	50	63	63	3
Aranyaprathet	N37W	N52E	N57E	N58E	16	75	90	74	3
Pom Phrachunlachomklao	N45E	N61E	N45E	N32E	42	75	70	43	7
Chonburi	N71E	N56E	N29E	N4W	70	83	41	43	5
Ko Sichang	N32E	N24E	N18E	N39W	74	72	76	68	6
Sattahip	N4E	N32E	N68W	N56W	92	62	35	59	7
Chanthaburi	N42E	N45E	N45E	N47E	84	74	88	76	7
Hua Hin	N31W	N15E	N37E	N44E	63	88	87	91	4
Prachuap Khirikhan	N9W	N2E	N37E	N40E	66	92	87	86	6
Khlong Yai	N28E	N39W	N76W	N69W	78	21	68	74	5
Chumphon	N37E	N74E	S88E	S88E	16	61	92	95	8
Ranong	N40E	N66E	N68E	N85E	56	79	71	72	7
Ban Don	N63E	N54E	N41E	N49E	7	73	91	79	6
Nakhon Si Thammarat	N27W	N13E	N35E	N30E	29	30	68	46	5
Phuket	N25E	N44E	N48E	N58E	54	91	93	74	4
Trang	N30E	N59E	N62E	N66E	46	76	71	79	8
Songkhla	N70E	N48E	N50E	N43E	38	44	77	86	8
Narathiwat	S63E	N82E	N70E	N71E	15	50	77	70	7

สถานี Station	ลมผิวพื้น Surface Winds														
	ทิศลม Wind Direction									กำลังลมตามมาตราโบฟอร์ต Wind Force in Beaufort Scale					
	ทำการตรวจเวลา 0700 Observation at 0700									ทำการตรวจเวลา 0700 Observation at 0700					
	Calm	N	NE	E	SE	S	SW	W	NW	1–3	4	5	6	7	8–9	>9
Chiangrai	27	1	2	1	-	-	-	-	-	3	1	-	-	-	-
Pai	-	-	-	-	-	-	-	-	-	-	-	-	-	-	-
Mae Hongson	31	-	-	-	-	-	-	-	-	-	-	-	-	-	-
Chiangmai	29	2	-	-	-	-	-	-	-	2	-	-	-	-	-
Nan	29	-	-	-	1	1	-	-	-	2	-	-	-	-	-
Lampang	29	-	2	-	-	-	-	-	-	2	-	-	-	-	-
Phrae	18	2	1	-	1	3	3	1	2	13	-	-	-	-	-
Mae Sariang	27	4	-	-	-	-	-	-	-	4	-	-	-	-	-
Uttaradit	20	3	8	-	-	-	-	-	-	11	-	-	-	-	-
Loei	24	4	1	1	-	-	-	-	1	7	-	-	-	-	-
Nakhon Phanom	18	2	2	-	1	-	4	4	-	12	1	-	-	-	-
Udon Thani	20	4	2	1	-	-	1	1	2	11	-	-	-	-	-
Sakon Nakhon	28	-	-	2	-	-	-	1	-	3	-	-	-	-	-
Tak	29	-	1	-	-	-	-	-	1	2	-	-	-	-	-
Phitsanulok	22	3	-	3	-	-	-	-	3	9	-	-	-	-	-
Mae Sot	29	-	-	1	1	-	-	-	-	2	-	-	-	-	-
Mukdahan	21	-	8	2	-	-	-	-	-	10	-	-	-	-	-
Phetchabun	28	3	-	-	-	-	-	-	-	3	-	-	-	-	-
Khon Kaen	19	9	1	1	-	-	-	-	1	12	-	-	-	-	-
Roi Et	24	1	3	3	-	-	-	-	-	7	-	-	-	-	-
Nakhon Sawan	14	2	1	-	5	3	2	3	1	17	-	-	-	-	-
Chaiyaphum	20	-	6	4	1	-	-	-	-	11	-	-	-	-	-
Ubon Ratchathani	5	8	16	2	-	-	-	-	-	25	1	-	-	-	-
Nakhon Ratchasima	26	2	2	-	-	-	-	1	-	5	-	-	-	-	-
Surin	10	7	12	2	-	-	-	-	-	21	-	-	-	-	-
Lopburi	8	9	7	-	1	-	-	2	4	15	2	1	3	2	-
Suphanburi	3	16	9	-	1	-	-	-	2	27	1	-	-	-	-
Prachinburi	14	-	-	17	-	-	-	-	-	16	-	1	-	-	-
Sap Muang	24	1	5	1	-	-	-	-	-	7	-	-	-	-	-
Kanchanaburi	26	1	3	-	-	-	-	-	1	5	-	-	-	-	-
Don Muang	14	2	2	4	-	-	-	-	9	17	-	-	-	-	-
Aranyaprathet	21	2	1	1	-	-	1	2	3	10	-	-	-	-	-
Pom Phrachunlachomklao	16	1	13	1	-	-	-	-	-	14	-	1	-	-	-
Chonburi	8	-	10	13	-	-	-	-	-	19	4	-	-	-	-
Ko Sichang	6	8	16	-	1	-	-	-	-	12	11	2	-	-	-
Sattahip	1	25	3	1	-	-	-	-	1	10	18	2	-	-	-
Chanthaburi	5	2	24	-	-	-	-	-	-	24	2	-	-	-	-
Hua Hin	4	12	1	-	-	-	-	7	7	27	-	-	-	-	-
Prachuap Khirikhan	10	17	-	-	-	-	-	-	4	11	7	3	-	-	-
Khlong Yai	3	11	15	1	-	-	1	-	-	28	-	-	-	-	-
Chumphon	26	1	4	-	-	-	-	-	-	4	1	-	-	-	-
Ranong	10	3	14	2	-	1	-	-	1	20	1	-	-	-	-
Ban Don	28	-	2	1	-	-	-	-	-	3	-	-	-	-	-
Nakhon Si Thammarat	16	4	-	2	-	-	2	-	7	15	-	-	-	-	-
Phuket	11	7	10	1	-	-	-	-	2	19	1	-	-	-	-
Trang	16	6	8	1	-	-	-	-	-	12	2	1	-	-	-
Songkhla	6	2	11	4	2	4	1	1	-	11	4	9	1	-	-
Narathiwat	16	-	1	8	-	-	4	2	-	13	1	1	-	-	-

สถานี Station	ลมผิวพื้น Surface Winds														
	ทิศลม Wind Direction									กำลังลมตามมาตราโบฟอร์ต Wind Force in Beaufort Scale					
	ทำการตรวจเวลา 1000 Observation at 1000									ทำการตรวจเวลา 1000 Observation at 1000					
	Calm	N	NE	E	SE	S	SW	W	NW	1—3	4	5—6	7	8—9	>9
Chiangrai	9	2	8	11	-	1	-	-	-	22	-	-	-	-	-
Pai	-	-	-	-	-	-	-	-	-	-	-	-	-	-	-
Mae Hongson	22	1	3	3	-	1	-	-	1	9	-	-	-	-	-
Chiangmai	14	6	5	-	2	2	2	-	-	17	-	-	-	-	-
Nan	7	-	1	6	9	5	-	3	-	24	-	-	-	-	-
Lampang	7	4	8	2	2	-	5	-	3	23	1	-	-	-	-
Phrae	-	12	5	-	-	3	2	1	8	30	1	-	-	-	-
Mae Sariang	17	9	-	2	-	-	-	-	3	14	-	-	-	-	-
Uttaradit	5	1	23	2	-	-	-	-	-	26	-	-	-	-	-
Loei	1	13	6	5	4	-	1	-	1	30	-	-	-	-	-
Nakhon Phanom	2	7	14	4	1	1	1	-	1	25	4	-	-	-	-
Udon Thani	2	4	15	6	2	2	-	-	-	25	4	-	-	-	-
Sakon Nakhon	1	7	7	15	1	-	-	-	-	29	1	-	-	-	-
Tak	13	8	-	3	-	2	-	4	1	17	1	-	-	-	-
Phitsanulok	5	6	6	4	3	1	1	2	3	25	1	-	-	-	-
Mae Sot	10	1	4	8	4	3	-	1	-	20	1	-	-	-	-
Mukdahan	-	3	20	8	-	-	-	-	-	27	4	-	-	-	-
Phetchabun	2	22	4	1	-	-	-	-	2	29	-	-	-	-	-
Khon Kaen	-	7	20	4	-	-	-	-	-	30	1	-	-	-	-
Roi Et	2	1	10	16	1	1	-	-	-	23	6	-	-	-	-
Nakhon Sawan	2	4	9	4	5	2	1	1	3	24	4	1	-	-	-
Chaiyaphum	-	-	14	17	-	-	-	-	-	23	8	-	-	-	-
Ubon Ratchathani	2	7	19	1	2	-	-	-	-	24	4	1	-	-	-
Nakhon Ratchasima	1	7	13	7	3	-	-	-	-	28	2	-	-	-	-
Surin	-	2	22	6	1	-	-	-	-	30	1	-	-	-	-
Lopburi	-	12	12	-	2	1	-	2	2	15	1	10	2	3	-
Suphanburi	-	11	16	1	-	2	-	-	1	11	19	1	-	-	-
Prachinburi	2	1	-	27	-	-	1	-	-	18	10	1	-	-	-
Sap Muang	3	1	27	-	-	-	-	-	-	28	-	-	-	-	-
Kanchanaburi	4	4	15	2	-	-	1	5	-	21	6	-	-	-	-
Don Muang	5	10	3	6	2	-	-	-	5	26	-	-	-	-	-
Aranyaprathet	-	3	17	7	1	1	-	1	1	31	-	-	-	-	-
Pom Phrachunlachomklao	3	3	11	12	1	-	-	-	1	24	2	2	-	-	-
Chonburi	-	2	16	10	1	-	-	-	2	19	10	2	-	-	-
Ko Sichang	1	9	16	-	1	-	1	1	2	13	14	3	-	-	-
Sattahip	1	13	7	3	5	-	-	-	2	11	15	4	-	-	-
Chanthaburi	2	-	29	-	-	-	-	-	-	21	8	-	-	-	-
Hua Hin	-	22	6	3	-	-	-	-	-	31	-	-	-	-	-
Prachuap Khirikhan	1	28	1	-	1	-	-	-	-	10	7	3	-	-	-
Khlong Yai	1	3	7	3	1	2	3	9	2	30	-	-	-	-	-
Chumphon	8	1	8	12	1	1	-	-	-	13	2	8	-	-	-
Ranong	4	2	11	14	-	-	-	-	-	23	4	-	-	-	-
Ban Don	3	5	13	9	-	1	-	-	-	28	-	-	-	-	-
Nakhon Si Thammarat	3	14	3	4	-	1	-	-	6	28	-	-	-	-	-
Phuket	-	2	26	2	-	-	-	1	-	27	4	-	-	-	-
Trang	3	2	13	12	-	-	-	-	1	11	10	7	-	-	-
Songkhla	3	3	14	4	1	1	3	2	-	15	6	7	-	-	-
Narathiwat	8	1	4	14	-	2	-	2	-	20	3	-	-	-	-

สถานี Station	ลมผิวพื้น Surface Winds														
	ทิศลม Wind Direction									กำลังลมตามมาตราโบฟอร์ต Wind Force in Beaufort Scale					
	ทำการตรวจเวลา 1300 Observation at 1300									ทำการตรวจเวลา 1300 Observation at 1300					
	Calm	N	NE	E	SE	S	SW	W	NW	1—3	4	5—6	7	8—9	> 9
Chiangrai	1	3	7	16	-	4	-	-	-	29	1	-	-	-	-
Pai	-	-	-	-	-	-	-	-	-	-	-	-	-	-	-
Mae Hongson	12	5	-	4	1	1	1	2	5	19	-	-	-	-	-
Chiangmai	1	6	7	-	6	8	2	1	-	29	-	1	-	-	-
Nan	-	-	4	14	9	3	-	1	-	31	-	-	-	-	-
Lampang	3	5	5	1	9	1	3	2	2	27	1	-	-	-	-
Phrae	-	11	7	-	2	7	4	-	-	30	1	-	-	-	-
Mae Sariang	4	15	-	2	-	4	1	4	1	27	-	-	-	-	-
Uttaradit	15	1	11	2	-	-	-	1	1	16	-	-	-	-	-
Loei	-	5	7	10	4	1	1	1	2	31	-	-	-	-	-
Nakhon Phanom	-	2	14	11	2	-	1	-	1	27	2	2	-	-	-
Udon Thani	-	9	15	2	1	3	-	1	-	28	3	-	-	-	-
Sakon Nakhon	1	3	12	14	1	-	-	-	-	29	1	-	-	-	-
Tak	3	4	1	12	-	8	-	2	1	28	-	-	-	-	-
Phitsanulok	2	3	-	2	2	4	2	10	6	29	-	-	-	-	-
Mae Sot	-	4	4	18	2	1	1	1	-	29	2	-	-	-	-
Mukdahan	-	-	23	8	-	-	-	-	-	28	3	-	-	-	-
Phetchabun	3	15	5	-	2	2	1	2	1	28	-	-	-	-	-
Khon Kaen	-	4	22	4	-	-	-	-	1	29	2	-	-	-	-
Roi Et	1	-	10	20	-	-	-	-	-	26	4	-	-	-	-
Nakhon Sawan	-	6	10	7	3	1	2	-	2	26	4	1	-	-	-
Chaiyaphum	-	1	11	15	4	-	-	-	-	25	6	-	-	-	-
Ubon Ratchathani	-	11	18	-	1	-	1	-	-	25	5	1	-	-	-
Nakhon Ratchasima	1	4	16	7	2	1	-	-	-	28	2	-	-	-	-
Surin	-	10	16	5	-	-	-	-	-	31	-	-	-	-	-
Lopburi	1	11	10	-	2	2	-	1	4	19	3	8	-	-	-
Suphanburi	-	10	17	-	2	-	-	-	2	16	15	-	-	-	-
Prachinburi	-	-	2	27	-	2	-	-	-	24	7	-	-	-	-
Sap Muang	1	3	27	-	-	-	-	-	-	26	4	-	-	-	-
Kanchanaburi	2	8	15	-	-	2	-	2	2	23	5	1	-	-	-
Don Muang	3	7	3	1	2	-	-	2	13	28	-	-	-	-	-
Aranyaprathet	-	4	15	12	-	-	-	-	-	31	-	-	-	-	-
Pom Phrachunlachomklao	-	4	15	6	-	4	1	-	1	29	1	1	-	-	-
Chonburi	-	3	15	2	2	-	3	4	2	23	8	-	-	-	-
Ko Sichang	-	7	8	-	-	-	-	3	13	14	17	-	-	-	-
Sattahip	-	7	1	-	2	5	4	4	8	9	15	7	-	-	-
Chanthaburi	-	2	26	1	1	-	1	-	-	28	3	-	-	-	-
Hua Hin	-	8	20	1	2	-	-	-	-	31	-	-	-	-	-
Prachuap Khirikhan	-	10	17	3	1	-	-	-	-	10	16	5	-	-	-
Khlong Yai	-	-	4	1	-	-	3	17	6	31	-	-	-	-	-
Chumphon	-	-	4	21	6	-	-	-	-	7	12	11	1	-	-
Ranong	1	1	11	15	-	-	1	2	-	24	4	2	-	-	-
Ban Don	1	6	21	3	-	-	-	-	-	27	3	-	-	-	-
Nakhon Si Thammarat	-	15	3	11	-	1	-	-	1	29	2	-	-	-	-
Phuket	1	1	26	2	1	-	-	-	-	28	2	-	-	-	-
Trang	2	1	13	12	-	-	1	1	1	9	7	12	1	-	-
Songkhla	-	8	12	9	1	1	-	-	-	9	13	8	1	-	-
Narathiwat	1	1	9	17	-	1	-	-	2	28	1	1	-	-	-

สถานี Station	ลมผิวพื้น Surface Winds														
	ทิศลม Wind Direction									กำลังลมตามมาตราโบฟอร์ต Wind Force in Beaufort Scale					
	ทำการตรวจเวลา 1600 Observation at 1600									ทำการตรวจเวลา 1600 Observation at 1600					
	Calm	N	NE	E	SE	S	SW	W	NW	1–3	4	5–6	7	8–9	>9
Chiangrai	10	3	5	8	-	5	-	-	-	21	-	-	-	-	-
Pai	-	-	-	-	-	-	-	-	-	-	-	-	-	-	-
Mae Hongson	15	8	1	3	-	1	2	1	-	16	-	-	-	-	-
Chiangmai	9	6	1	-	2	7	6	-	-	21	1	-	-	-	-
Nan	3	3	2	10	6	5	1	1	-	28	-	-	-	-	-
Lampang	8	3	5	2	9	1	2	-	1	23	-	-	-	-	-
Phrae	-	11	5	-	1	8	2	2	2	29	2	-	-	-	-
Mae Sariang	10	11	1	3	-	3	-	2	1	21	-	-	-	-	-
Uttaradit	21	2	4	-	-	-	-	1	3	10	-	-	-	-	-
Loei	-	3	10	11	2	-	-	2	3	31	-	-	-	-	-
Nakhon Phanom	1	3	10	12	4	-	-	-	1	28	1	1	-	-	-
Udon Thani	3	6	14	2	1	3	-	1	1	24	4	-	-	-	-
Sakon Nakhon	5	2	8	15	-	1	-	-	-	26	-	-	-	-	-
Tak	1	3	-	16	1	7	-	3	-	30	-	-	-	-	-
Phitsanulok	6	3	1	2	-	-	2	12	5	25	-	-	-	-	-
Mae Sot	2	2	5	15	1	-	-	6	-	26	2	1	-	-	-
Mukdahan	-	1	23	6	1	-	-	-	-	29	2	-	-	-	-
Phetchabun	6	17	4	2	1	1	-	-	-	25	-	-	-	-	-
Khon Kaen	1	6	22	2	-	-	-	-	-	29	1	-	-	-	-
Roi Et	8	3	6	14	-	-	-	-	-	21	2	-	-	-	-
Nakhon Sawan	-	8	9	4	2	2	-	1	5	31	-	-	-	-	-
Chaiyaphum	1	1	13	12	3	1	-	-	-	30	-	-	-	-	-
Ubon Ratchathani	-	9	19	1	-	-	-	-	2	24	6	1	-	-	-
Nakhon Ratchasima	-	7	15	6	1	-	-	-	2	29	2	-	-	-	-
Surin	-	11	17	2	-	-	-	-	1	30	1	-	-	-	-
Lopburi	2	11	9	-	1	1	1	2	4	26	-	3	-	-	-
Suphanburi	-	13	12	2	-	2	-	-	2	25	6	-	-	-	-
Prachinburi	-	1	2	25	-	-	-	2	1	26	5	-	-	-	-
Sap Muang	1	2	27	-	-	-	1	-	-	29	1	-	-	-	-
Kanchanaburi	3	2	19	5	1	-	-	1	-	24	4	-	-	-	-
Don Muang	1	8	-	1	-	2	2	3	14	30	-	-	-	-	-
Aranyaprathet	-	4	13	11	1	-	1	-	1	31	-	-	-	-	-
Pom Phrachunlachomklao	3	6	14	1	-	3	2	2	-	27	1	-	-	-	-
Chonburi	-	2	14	1	-	-	2	8	4	28	3	-	-	-	-
Ko Sichang	-	8	4	-	-	-	1	9	9	22	9	-	-	-	-
Sattahip	-	4	1	2	1	-	4	6	13	10	10	11	-	-	-
Chanthaburi	3	1	24	1	-	1	1	-	-	28	-	-	-	-	-
Hua Hin	-	5	23	1	2	-	-	-	-	31	-	-	-	-	-
Prachuap Khirikhan	-	7	21	1	2	-	-	-	-	8	20	3	-	-	-
Khlong Yai	-	1	4	-	-	-	1	18	7	30	1	-	-	-	-
Chumphon	-	-	3	23	5	-	-	-	-	8	12	11	-	-	-
Ranong	1	-	6	20	-	2	-	2	-	27	3	-	-	-	-
Ban Don	3	6	17	4	1	-	-	-	-	27	1	-	-	-	-
Nakhon Si Thammarat	2	11	3	9	-	-	3	1	2	28	1	-	-	-	-
Phuket	1	1	19	5	3	-	1	1	-	28	2	-	-	-	-
Trang	-	1	17	9	2	1	1	-	-	12	10	9	-	-	-
Songkhla	-	7	18	5	-	1	-	-	-	11	10	9	1	-	-
Narathiwat	1	-	9	17	-	-	-	3	1	28	1	1	-	-	-

สถานี Station	จำนวนเมฆ Cloud Amount 0 — 8		ทรรศนวิสัย Visibility Km.		จำนวนฝนตก มม. Rainfall in mm.				จำนวนน้ำระเหย มม. Evaporation (piche) mm.		
	เวลา 0700	เวลา 1300	เวลา 0700	เวลา 1300	วันมีฝน Rainy day	จำนวนฝนตก Total Amount	มากที่สุดในวันหนึ่ง Heaviest in 24 hours: จำนวน Amount	มากที่สุดในวันหนึ่ง Heaviest in 24 hours: วันที่ Date	รวมทั้งเดือน Total for Month	มากที่สุดในวันหนึ่ง Greatest in one day	วันที่ Date
Chiangrai	2.7	3.7	3.3	11.4	5	22.0	14.7	26	87.9	2.0	31
Pai	-	-	-	-	-	-	-	-	-	-	-
Mae Hongson	2.8	2.1	2.0	19.9	4	9.5	5.4	4	35.8	1.4	4
Chiangmai	4.5	3.5	6.7	10.7	3	1.5	0.9	26	76.3	4.3	18
Nan	8.3	3.9	1.1	13.4	3	15.6	7.4	3	37.7	1.7	31
Lampang	3.3	4.5	2.9	12.6	3	1.2	0.6	1	49.1	2.0	18
Phrae	6.4	4.8	1.6	10.1	2	6.0	5.1	2	64.4	3.6	18
Mae Sariang	6.3	1.9	1.6	19.1	1	0.6	0.6	27	53.1	3.0	18
Uttaradit	3.5	3.9	14.4	15.1	2	20.3	19.7	1	53.0	2.5	30
Loei	6.5	3.7	1.3	10.4	1	4.1	4.1	2	47.4	2.4	27
Nakhon Phanom	2.3	3.3	4.0	14.8	-	-	-	-	81.0	4.0	17
Udon Thani	3.3	3.9	3.5	9.4	-	-	-	-	103.8	8.1	9
Sakon Nakhon	2.6	2.6	3.6	11.5	1	0.2	0.2	26	74.0	3.2	17,25
Tak	4.3	4.3	5.7	8.8	-	-	-	-	40.9	1.9	30
Phitsanulok	5.0	5.1	7.5	12.7	1	23.7	23.7	1	-	-	-
Mae Sot	3.0	3.2	1.9	17.7	-	-	-	-	65.9	3.3	17
Mukdahan	2.0	4.0	8.3	15.4	-	-	-	-	96.1	4.2	18
Phetchabun	3.4	3.7	7.0	12.1	1	2.0	2.0	2	62.3	2.7	18
Khon Kaen	3.8	3.7	6.7	9.5	-	-	-	-	103.9	4.4	17
Roi Et	3.2	2.7	7.7	13.6	-	-	-	-	68.1	2.9	25
Nakhon Sawan	3.5	3.6	8.7	12.0	2	6.3	6.2	2	79.0	4.6	17
Chaiyaphum	2.9	3.3	5.3	9.9	-	-	-	-	112.8	4.6	4
Ubon Ratchathani	2.9	2.5	9.2	14.4	-	-	-	-	187.5	9.7	15
Nakhon Ratchasima	2.9	3.3	4.1	9.3	1	0.1	0.1	6	75.0	3.6	26
Surin	3.1	3.1	6.1	11.5	1	0.1	0.1	3	-	-	-
Lopburi	3.1	2.9	8.2	10.3	2	32.5	17.0	3	131.7	7.0	17
Suphanburi	2.9	2.7	6.2	13.9	2	3.2	2.6	2	81.0	4.7	25
Prachinburi	2.7	3.1	7.7	11.5	-	-	-	-	136.7	6.5	17
Sap Muang	3.3	3.4	3.8	15.6	1	0.5	0.5	2	59.5	2.6	17
Kanchanaburi	3.0	3.9	5.2	11.6	2	1.7	1.6	3	88.6	4.5	17
Don Muang	3.9	3.5	12.7	18.8	2	15.9	14.9	2	-	-	-
Aranyaprathet	2.8	3.3	3.5	14.3	1	0.2	0.2	3	101.7	5.2	17
Pom Phrachunlachomklao	4.8	3.2	12.0	24.6	2	21.1	20.4	2	-	-	-
Chonburi	1.8	2.1	6.6	8.9	2	6.7	6.4	3	104.7	5.5	17
Ko Sichang	2.9	1.8	9.4	11.4	3	11.5	9.4	3	81.8	4.4	17,18
Sattahip	3.0	3.4	10.6	13.3	1	0.1	0.1	3	96.2	4.3	20
Chanthaburi	2.3	3.2	5.5	12.5	1	3.5	3.5	2	119.6	5.6	20
Hua Hin	3.1	2.1	10.0	10.4	2	23.9	19.9	3	97.3	5.3	20
Prachuap Khirikhan	2.6	1.8	7.7	9.1	2	5.4	3.1	3	78.7	4.5	20
Khlong Yai	3.1	3.2	10.2	11.2	1	2.1	2.1	10	83.4	5.1	18
Chumphon	4.1	4.3	4.8	14.8	10	87.6	34.6	14	62.5	3.7	28
Ranong	3.8	5.0	7.0	12.0	7	72.8	27.0	14	67.0	4.0	21
Ban Don	3.8	5.3	5.6	10.4	12	267.6	69.0	14	51.3	3.0	20
Nakhon Si Thammarat	5.0	5.7	6.6	8.2	19	486.1	143.0	14	-	-	-
Phuket	4.1	4.2	11.2	14.9	6	63.9	22.8	4	83.4	4.0	19
Trang	3.9	5.5	6.8	13.1	11	138.7	63.1	14	67.7	3.2	19,31
Songkhla	6.8	6.0	11.5	12.6	21	319.8	72.8	13	77.5	4.0	9
Narathiwat	6.4	6.5	8.3	10.0	22	389.1	92.6	16	-	-	-

สถานี Station	ทัศนวิสัย Visibility — Number of Observations									
	<0.5 Km.	0.05—0.1Km.	0.2—0.5Km.	0.6—1.0Km.	2—4 Km.	5—10 Km.	11—20 Km.	21—30 Km.	31—50 Km.	> 50 Km.
Chiangrai *	-	10	10	3	34	135	56	-	-	-
Pai	-	-	-	-	-	-	-	-	-	-
Mae Hongson *	-	-	13	43	8	17	167	-	-	-
Chiangmai *	-	-	-	3	5	72	168	-	-	-
Nan +	-	18	11	3	37	75	42	-	-	-
Lampang +	-	9	5	-	14	85	73	-	-	-
Phrae	-	-	19	8	7	99	22	-	-	-
Mae Sariang +	1	8	8	18	22	59	70	-	-	-
Uttaradit +	-	-	-	-	5	65	116	-	-	-
Loei +	-	15	16	1	21	112	21	-	-	-
Nakhon Phanom	-	-	-	3	20	12	120	-	-	-
Udon Thani *	-	-	-	3	44	188	13	-	-	-
Sakon Nakhon +	-	-	-	-	27	125	34	-	-	-
Tak +	-	-	2	2	7	175	-	-	-	-
Phitsanulok *	-	-	-	1	5	184	58	-	-	-
Mae Sot +	-	-	15	10	6	36	115	4	-	-
Mukdahan +	-	-	-	9	1	82	94	-	-	-
Phetchabun	-	2	1	-	-	74	78	-	-	-
Khon Kaen *	-	-	-	-	2	234	12	-	-	-
Roi Et +	-	-	-	2	3	81	100	-	-	-
Nakhon Sawan +	-	-	1	1	10	88	86	-	-	-
Chaiyaphum	-	-	-	-	19	74	62	-	-	-
Ubon Ratchathani *	-	-	-	1	1	126	120	-	-	-
Nakhon Ratchasima *	-	-	-	-	23	218	7	-	-	-
Surin +	-	-	-	2	5	109	70	-	-	-
Lopburi +	-	-	2	1	4	165	14	-	-	-
Suphanburi	-	-	1	2	5	81	66	-	-	-
Prachinburi	-	-	-	1	8	61	85	-	-	-
Sap Muang	-	3	9	5	13	39	86	-	-	-
Kanchanaburi +	-	-	1	-	13	124	48	-	-	-
Don Muang *	-	-	-	-	1	14	221	12	-	-
Aranyaprathet +	-	-	-	17	3	26	140	-	-	-
Pom Phrachunlachomklao	-	-	-	-	1	15	87	49	3	-
Chonburi +	-	-	-	-	-	185	1	-	-	-
Ko Sichang	-	-	-	-	1	57	97	-	-	-
Sattahip *	-	-	-	-	-	52	196	-	-	-
Chanthaburi *	-	-	-	-	21	186	41	-	-	-
Hua Hin +	-	-	-	-	1	123	62	-	-	-
Prachuap Khirikhan +	-	-	-	-	-	174	12	-	-	-
Khlong Yai +	-	-	-	1	2	83	100	-	-	-
Chumphon +	-	2	4	1	11	79	89	-	-	-
Ranong +	-	-	-	2	21	75	88	-	-	-
Ban Don *	-	2	8	4	11	153	70	-	-	-
Nakhon Si Thammarat	-	-	2	2	16	129	9	-	-	-
Phuket	-	-	-	1	1	18	135	-	-	-
Trang +	-	-	3	5	18	70	90	-	-	-
Songkhla *	-	-	-	-	11	58	179	-	-	-
Narathiwat +	-	-	-	9	20	119	38	-	-	-

* Observation for 8 times per day.

\+ Observation for 6 times per day.

Other stations 5 times per day.

สถานี Station	จำนวนวันที่มี Number of days with						
	○	◑	◐	●	⌒	≡	═
Chiangrai	0	16	13	2	31	19	25
Pai	-	-	-	-	-	-	-
Mae Hongson	2	28	1	0	30	31	1
Chiangmai	1	17	13	0	31	30	29
Nan	0	10	21	0	31	26	31
Lampang	2	15	14	0	31	13	25
Phrae	0	2	29	0	31	23	29
Mae Sariang	0	22	9	0	31	25	20
Uttaradit	6	16	9	0	30	0	9
Loei	4	13	13	1	28	21	26
Nakhon Phanom	3	20	8	0	28	1	28
Udon Thani	1	16	14	0	4	0	28
Sakon Nakhon	6	15	10	0	30	0	29
Tak	0	11	20	0	31	4	20
Phitsanulok	0	12	19	0	31	0	21
Mae Sot	4	18	9	0	29	21	29
Mukdahan	7	15	9	0	28	12	11
Phetchabun	0	18	13	0	31	21	0
Khon Kaen	1	16	14	0	30	1	29
Roi Et	2	21	8	0	24	1	24
Nakhon Sawan	4	16	11	0	31	3	22
Chaiyaphum	1	21	9	0	5	1	22
Ubon Ratchathani	7	18	6	0	24	0	26
Nakhon Ratchasima	1	19	11	0	31	0	31
Surin	2	19	9	1	31	8	28
Lopburi	4	16	11	0	7	3	12
Suphanburi	0	21	9	1	5	4	25
Prachinburi	4	16	10	0	25	11	17
Sap Muang	2	18	11	0	31	16	13
Kanchanaburi	5	15	11	0	31	1	30
Don Muang	1	17	13	0	30	1	11
Aranyaprathet	0	21	10	0	17	14	14
Pom Phrachunlachomklao	0	16	15	0	20	0	19
Chonburi	6	19	6	0	20	0	27
Ko Sichang	12	14	5	0	3	2	14
Sathahip	4	16	11	0	31	15	3
Chanthaburi	1	22	8	0	14	1	19
Hua Hin	11	12	8	0	9	0	11
Prachuap Khirikhan	7	17	7	0	16	0	21
Khlong Yai	3	16	12	0	8	1	1
Chumphon	0	13	13	5	25	7	14
Ranong	0	12	14	5	27	0	12
Ban Don	0	16	9	6	19	12	8
Nakhon Si Thammarat	0	5	20	6	16	0	23
Phuket	0	11	16	4	25	0	12
Trang	0	9	20	2	21	3	11
Songkhla	0	1	20	1	3	0	1
Narathiwat	0	2	21	8	5	0	0

สถานี Station	จำนวนวันที่มี Number of days with					
	∞	△	⤵	(⤵)	⤵	⤵
Chiangrai	0	0	0	0	0	0
Pai	-	-	-	-	-	-
Mae Hongson	0	0	0	0	0	0
Chiangmai	22	0	0	0	0	0
Nan	0	0	0	0	0	0
Lampang	1	0	0	0	0	0
Phrae	28	0	0	0	0	0
Mae Sariang	0	0	1	1	0	0
Uttaradit	6	0	0	0	0	0
Loei	5	0	0	0	0	0
Nakh on Phanom	3	0	0	0	0	0
Udon Thani	27	0	0	0	0	0
Sakon Nakhon	13	0	0	0	0	0
Tak	8	0	0	0	0	0
Phitsanulok	10	0	0	0	0	0
Mae Sot	2	0	0	0	0	0
Mukdahan	6	0	0	0	0	0
Phetchabun	0	0	4	0	0	0
Khon Kaen	18	0	0	0	0	0
Roi Et	0	0	0	0	0	0
Nakhon Sawan	12	0	1	0	0	0
Chaiyaphum	16	0	0	0	0	0
Ubon Ratchathani	14	0	0	0	0	0
Nakhon Ratchasima	26	0	0	0	0	0
Surin	16	0	0	0	0	0
Lopburi	2	0	1	1	0	0
Suphanburi	0	0	0	0	0	0
Prachinburi	9	0	4	0	0	0
Sap Muang	10	0	0	0	0	0
Kanchanaburi	15	0	0	0	0	0
Don Muang	1	0	3	1	1	0
Aranyaprathet	2	0	1	0	0	0
Pom Phrachunlachomklao	10	0	1	0	0	0
Chonburi	22	0	0	0	0	0
Ko Sichang	11	0	1	1	1	0
Sattahip	8	0	0	0	0	0
Chanthaburi	14	0	0	0	0	0
Hua Hin	19	0	0	0	0	0
Prachuap Khirikhan	18	0	1	0	0	0
Khlong Yai	2	0	0	0	0	0
Chumphon	2	0	6	1	0	0
Ranong	0	0	1	0	1	0
Ban Don	0	0	7	1	0	0
Nakhon Si Thammarat	8	0	2	1	1	0
Phuket	0	0	4	1	0	0
Trang	0	0	3	0	1	0
Songkhla	0	0	9	1	1	0
Narathiwat	0	0	2	0	1	0

รายงานฝนตกของบางสถานี ประจำเดือน ธันวาคม ๒๕๐๗

Rainfall Report of some selected stations for month of December 1964

สถานีตรวจน้ำฝน Rainfall Station	จำนวนฝนตก Amount			ต่างจากปรกติ Departure
	วันฝนตก Rainy days	๒๕๐๗ 1964	๒๕๐๖ 1963	mm.
ภาคเหนือ Northern Part				
1. Chiangrai *	5	22.0	6.7	+ 12.5
2. Mae Hongson *	4	9.5	7.1	+ 0.1
3. Mae Sariang *	1	0.6	20.5	- 15.5
4. Chiangmai *	3	1.5	4.9	- 8.2
5. Nan *	3	15.6	6.8	+ 10.8
6. Lamphun	...	...	...	...
7. Lampang *	3	1.2	1.2	- 3.4
8. Phrae *	2	6.0	-	- 0.2
9. Uttaradit *	2	20.3	-	+ 17.2
ภาคตะวันออกเฉียงเหนือ Northeastern Part				
1. Nong Khai	-	-	4.8	+ 3.0
2. Loei *	1	4.1	2.3	+ 2.1
3. Udon Thani *	-	-	-	- 4.3
4. Sakon Nakhon *	1	0.2	-	- 1.0
5. Khon Kaen *	-	-	-	- 2.6
6. Maha Sarakham	-	-	2.1	- 3.9
7. Roi Et *	-	-	1.9	- 2.8
8. Mukdahan *	-	-	-	- 23.2
9. Chaiyaphum *	-	-	0.5	- 0.9
10. Ubon Ratchathani *	-	-	-	- 1.9
11. Sisaket	-	-	-	- 2.2
12. Buriram	-	-	-	- 2.4
13. Nakhon Phanom *	-	-	-	- 3.2
14. Surin *	1	0.1	1.4	- 0.5
15. Nakhon Ratchasima *	1	0.1	-	- 2.7
ภาคกลาง Central Part				
1. Sukho Thai	2	17.7	7.7	+ 17.0
2. Tak *	-	-	2.9	- 1.0
3. Mae Sot *	-	-	9.7	- 2.5
4. Phitsanulok *	1	23.7	33.4	+ 21.9
5 Kamphaeng Phet	-	-	-	- 3.8
6. Phichit	-	-	-	- 2.5
7. Nakhon Sawan *	2	6.3	2.0	+ 3.0
8. Phetchabun *	1	2.0	19.1	+ 2.0
9. Uthai Thani	1	9.4	2.8	+ 5.8
10. Chainat	..	...	-	...
11. Singburi	-	-	9.1	- 4.9
12. Lopburi *	2	32.5	0.1	+ 30.2
13. Ang Thong	1	16.5	11.0	+ 12.3
14. Saraburi	1	10.2	-	+ 6.8
15. Suphanburi *	2	3.2	2.5	+ 1.2
16. Ayutthaya	1	2.8	2.8	+ 2.7
17. Nakhon Nayok	-	-	1.9	- 5.5
18. Pathum Thani	1	15.2	-	+ 9.3

รายงานฝนตกของบางสถานี ประจำเดือน ธันวาคม ๒๕๐๗

Rainfall Report of some selected stations for month of December 1964

สถานีตรวจน้ำฝน Rainfall Station	จำนวนฝนตก Amount			ต่างจากปรกติ Departure
	วันฝนตก Rainy days	๒๕๐๗ 1964	๒๕๐๖ 1963	mm.
19. Kanchanaburi *	2	1.7	5.6	- 2.3
20. Nonthaburi	1	8.7	-	+ 2.8
21. Nakhon Pathom	-	-	-	- 10.3
22. Don Muang *	2	15.9	26.2	+ 7.8
23. Thonburi	...	...	...	...
24. Bangkok *	2	2.7	2.3	- 4.4
25. Samut Prakan	3	10.5	-	+ 5.6
26. Samut Sakhon	1	16.9	-	+ 5.6
27. Samut Songkhram	1	1.7	-	- 15.1
ภาคตะวันออก Eastern Part				
1. Prachinburi *	-	-	3.9	- 2.1
2. Aranyaprathet *	1	0.2	4.0	- 11.5
3. Chachoengsao	-	-	3.3	- 6.5
4. Chonburi *	2	6.7	9.2	- 5.2
5. Sattahip *	1	0.1	19.6	- 17.3
6. Rayong	-	-	...	- 8.6
7. Chanthaburi *	1	3.5	5.5	- 6.1
8. Trat	1	1.6	26.0	- 12.2
9. Khlong Yai *	1	2.1	8.3	- 0.7
ภาคใต้ Southern Part				
1. Ratburi	-	-	1.2	- 16.4
2. Phetburi	-	-	3.7	- 17.3
3. Hua Hin *	2	23.9	1.4	+ 14.1
4. Prachuap Khirikhan *	2	5.4	-	- 27.2
5. Chumphon *	10	87.6	155.1	- 97.7
6. Ranong *	7	72.8	81.5	- 9.3
7. Ban Don *	17	267.6	114.6	+ 27.6
8. Phang — nga	7	105.2	83.6	+ 18.6
9. Nakhon Si Thammarat *	19	486.1	338.6	+ 12.2
10. Krabi	3	148.0	72.5	+ 88.2
11. Phuket *	6	63.9	101.5	- 5.8
12. Phatthalung	21	626.9	302.0	+224.5
13. Trang *	11	138.7	70.1	+ 32.5
14. Songkhla *	21	319.8	275.6	-136.5
15. Pattani	13	195.2	221.3	-135.6
16. Satun	2	8.9	21.9	- 82.1
17. Yala	10	194.4	...	- 59.1
18. Narathiwat *	22	389.1	319.6	-102.5

* ผลการตรวจของสถานีตรวจอากาศกรมอุตุนิยมวิทยา
Data from Meteorological Department

– ไม่มีฝนตก **No Rainfall**

... ไม่ได้รับรายงาน **No Report**

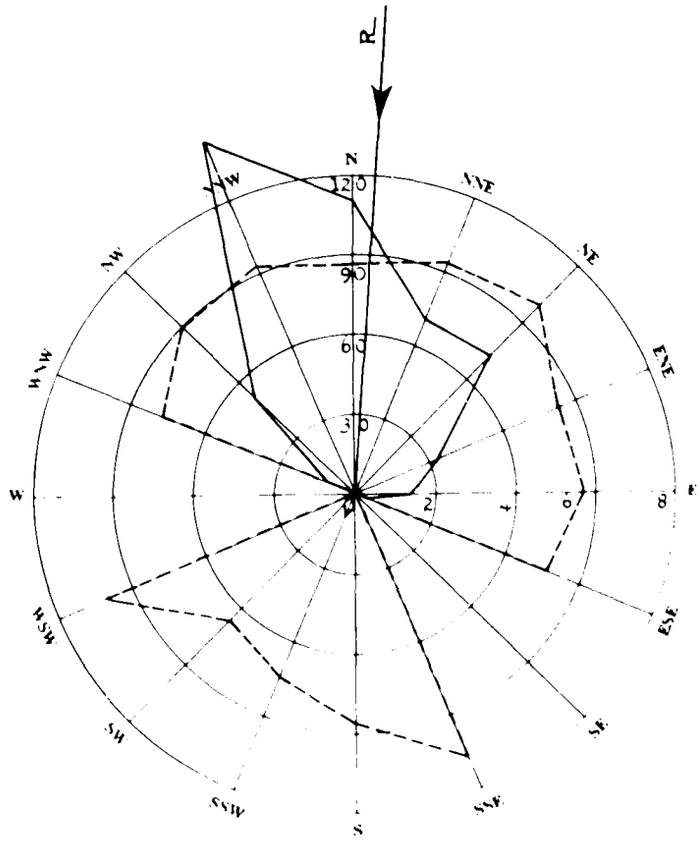

ผลสรุปการตรวจลมรายชั่วโมงของสถานี กรุงเทพ ฯ

Wind Rose of Bangkok

ธันวาคม ๒๕๐๗ ทิศร่วม (Resultant Direction) N 3° 15'E December 1964

ทิศ Direction		N	NNE	NE	ENE	E	ESE	SE	SSE	S	SSW	SW	WSW	W	WNW	NW	NNW	Calm
ความถี่ Frequency	ชม. Hrs	111	72	74	33	20	2	-	1	4	7	4	1	-	11	50	145	209
	%	14.9	9.7	9.9	4.4	2.7	0.3	-	0.2	0.5	0.9	0.5	0.2	-	1.5	6.7	19.5	28.1
ความเร็วรวม Distance Travelled	กม. ชม. Km.hr.	640.0	454.4	495.2	186.4	116.0	10.4	-	7.2	23.2	35.2	18.4	6.8	-	56.8	300.8	895.4	-
ความเร็วเฉลี่ย Mean Velocity	กม./ชม. Km.hr.	5.8	6.3	6.7	5.6	5.8	5.2	-	7.2	5.8	5.0	4.6	6.8	-	5.2	6.0	6.2	-

——— เส้นทึบ : ความถี่ของลมในทิศต่าง ๆ เป็นร้อยละของชั่วโมง

- - - - - ความเร็วเฉลี่ยของลม กม./ชม. ในทิศต่าง ๆ

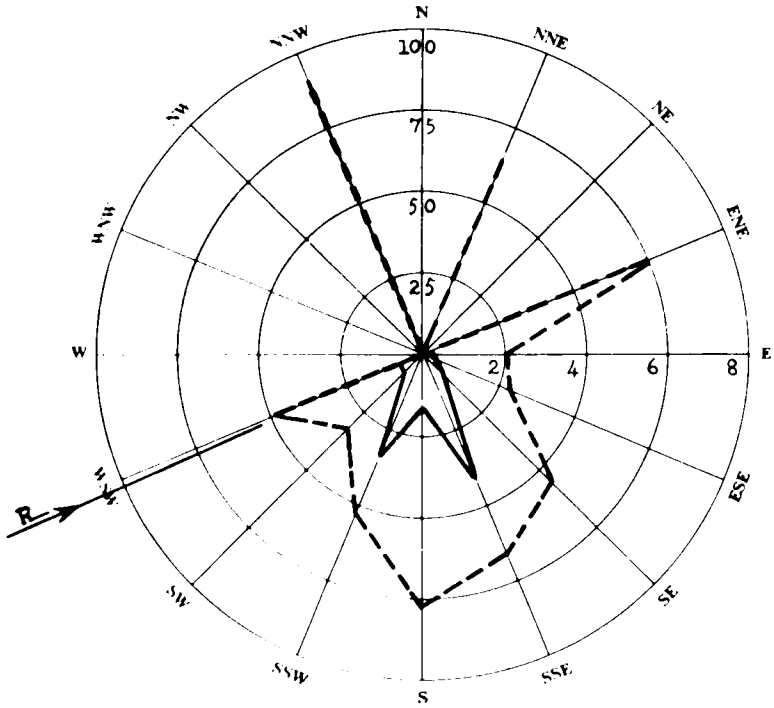

ผลสรุปการตรวจลมรายชั่วโมงของสถานี เชียงใหม่

Wind – Rose of Chiangmai

วันวาคม ๒๕๐๗ ทิศร่วม (Resultant Direction) S 66° 39' W December 1964

ทิศ Direction		N	NNE	NE	ENE	E	ESE	SE	SSE	S	SSW	SW	WSW	W	WNW	NW	NNW	Calm
ความถี่ Frequency	ชม. Hrs	-	10	-	2	1	3	8	40	16	44	7	7	-	-	-	93	513
	%	-	1.3	-	0.3	0.1	0.4	1.1	5.4	2.2	5.9	0.9	0.9	-	-	-	12.5	69.0
ระยะเดินทาง Distance Travelled	กม. ชม. Km./hr.	-	52.3	-	12.0	2.0	6.6	36.3	223.0	97.2	189.4	17.3	27.3	-	-	-	683.5	-
ความเร็วเฉลี่ย Mean Velocity	กม./ชม. Km./hr.	-	5.2	-	6.0	2.0	2.2	4.5	5.3	6.1	4.3	2.5	3.9	-	-	-	7.0	-

——— เส้นทึบ [illegible] ความถี่ของลมทิศต่าง ๆ เป็นจำนวนชั่วโมง

[illegible] ความเร็วเฉลี่ย [illegible] กม./ชม. ของลมทิศต่าง ๆ

บัญชีแสดงรายการที่ตั้งสถานีตรวจอากาศชายทะเล

List of Coastal Meteorological Stations with their Geographical Position

Station	ตำบลที่ตั้งของสถานี Geographical Positions						สูงจากระดับทะเลเป็นเมตร Altitude in m.	หมายเหตุ Remarks
	แลต. Lat. N.			ลอง. Long. E.				
	°	'	"	°	'	"		
San Don	13	26	31	100	36	16	19.0	
Hin Sampayue	13	33	55	100	48	07	11.3	
Ko Phai	12	55	51	100	40	25	144.0	
Rayong	12	39	37	101	16	26	18.5	
Ko Chuang	12	30	56	100	57	33	150.0	
Laem Sing	12	28	07	102	03	43	82.4	
Laem Ngop	12	10	10	102	23	46	11.0	
Lang Suan	09	56	32	99	09	45	14.0	
Ko Prap	09	13	20	99	15	25	78.0	
Ko Tapao Noi	07	49	49	98	25	37	55.0	
Laem Ta Chi	06	57	00	101	17	36	29.4	

สรุปผลการตรวจอุตุนิยมวิทยาของสถานีตรวจอากาศชายทะเล ประจำเดือน ธันวาคม ๒๕๐๗

Monthly Summary of Meteorological Observations for Coastal Stations for Month of December 1964

Coastal Station	เมฆ / Clouds				
	จำนวนวันที่มี / Number of days with				
	Clear	Partly cloudy (1—4 oktas)	Cloudy (5—7 oktas)	Overcast (8 oktas)	Mean cloudiness (0—8 oktas)
San Don	-	-	-	-	-
Hin Sampayue	1	25	5	-	2.6
Ko Phai	1	25	5	-	2.6
Rayong	-	25	6	-	3.3
Ko Chuang	-	24	7	-	3.5
Laem Sing	8	22	1	-	1.7
Laem Ngop	-	26	5	-	3.5
Lang Suan	-	12	17	2	5.2
Ko Prap	-	4	24	3	6.1
Ko Tapao Noi	-	5	25	1	5.6
Laem Ta Chi	-	-	25	6	6.9

สรุปผลการตรวจอุตุนิยมวิทยาของสถานีตรวจอากาศชายทะเล ประจำเดือน ธันวาคม ๒๕๐๗

Monthly Summary of Meteorological Observations for Coastal Stations for Month of December 1964

Station	ทรรศนวิสัย Visibility										จำนวนวันที่มี Number of days with		
	จำนวนครั้งที่มีการตรวจ Number of Observation												
	<0.05 Km.	0.05—0.1 Km.	0.2—0.5 Km.	0.6—1 Km.	2—4 Km.	5—10 Km.	11—20 Km.	21—30 Km.	31—50 Km.	> 50 Km.	Thunder—storm	Lightning	Fog
San Don	-	-	-	-	-	-	-	-	-	-	-	-	-
Hin Sampayue	-	-	-	-	-	3	121	-	-	-	-	1	-
Ko Phai	-	-	-	-	-	4	120	-	-	-	-	1	-
Rayong	-	-	-	-	-	2	122	-	-	-	-	-	-
Ko Chuang	-	-	-	-	-	7	117	-	-	-	-	5	-
Laem Sing	-	-	-	-	-	24	100	-	-	-	-	-	-
Laem Ngop	-	-	-	-	-	21	103	-	-	-	-	3	-
Lang Suan	-	-	-	-	-	19	105	-	-	-	2	-	-
Ko Prap	-	-	-	-	9	115	-	-	-	-	-	-	-
Ko Tapao Noi	-	-	-	-	-	114	10	-	-	-	-	3	-
Laem Ta Chi	-	-	-	-	-	1	123	-	-	-	1	2	-

Note :— **Each of stations observed 4 times per day.**

151 188

สรุปผลการตรวจอุตุนิยมวิทยาของสถานีตรวจอากาศชายทะเล ประจำเดือน ธันวาคม ๒๕๐๗

Monthly Summary of Meteorological Observations for Coastal Stations for Month of December 1964

Station	ลักษณะทะเลและคลื่นใต้น้ำ State of sea and swell								
	จำนวนวันที่มี Number of days with								
	Calm 0—0.1 m.	Smooth 0.1—0.5 m.	Slight 0.5—1.25 m.	Moderate 1.25—2.5 m.	Rough 2.5—4 m.	Very rough 4—6 m.	High 6—9 m.	Very high 9—14 m.	Swell
San Don	-	-	-	-	-	-	-	-	-
Hin Sampayue	13	13	5	-	-	-	-	-	31
Ko Phai	1	4	19	7	-	-	-	-	26
Rayong	-	18	13	-	-	-	-	-	19
Ko Chuang	25	5	1	-	-	-	-	-	20
Laem Sing	9	14	7	1	-	-	-	-	31
Laem Ngop	5	12	5	9	-	-	-	-	-
Lang Suan	7	10	8	1	5	-	-	-	31
Ko Prap	19	10	2	-	-	-	-	-	30
Ko Tapao Noi	31	-	-	-	-	-	-	-	15
Laem Ta Chi	-	2	9	9	8	3	-	-	31