กรมอุตุนิยมวิทยา

สำนักนายกรัฐมนตรี

รายงานอุตุนิยมวิทยาประจำเดือน

ปีที่ ๓๑ ฉบับที่ ๑

มกราคม ๒๕๐๙

QC
990
T5
M66
1966

METEOROLOGICAL DEPARTMENT

OFFICE OF THE PRIME MINISTER

MONTHLY METEOROLOGICAL BULLETIN

Vol. 31 Part 1

January 1966

LIBRARY
APR 2000
Dept. of Commerce

พลเรือโท สนิธ เวสารัชชนันท์

อธิบดี

Sanit Vesa-rajananda

Vice Admiral, Director General

Publication of this report was supported by the Research and Development Field Unit — Thailand, Advanced Research Projects Agency, Office of the Secretary of Defense, United States Government.

National Oceanic and Atmospheric Administration

Environmental Data Rescue Program

ERRATA NOTICE

One or more conditions of the original document may affect the quality of the image, such as:

Discolored pages
Faded or light ink
Binding intrudes into the text

This document has been imaged through the NOAA Environmental Data Rescue Program. To view the original document, please contact the NOAA Central Library in Silver Spring, MD at (301) 713-2607 x124 or www.reference@nodc.noaa.gov.

Information Manufacturing Corporation
Imaging Subcontractor
Rocket Center, West Virginia
September 14, 1999

สารบาญ

INDEX

หน้า
Page

คำนำ
Introduction ... ... ก *A*

บัญชีแสดงรายการที่ตั้งสถานีตรวจอากาศ
List of Meteorological Stations with their Geographical Positions 1

ลมฟ้าอากาศ
A Summary 2

รายงานผลการตรวจรายชั่วโมงประจำเดือนของสถานีกลางกรุงเทพ ฯ สำหรับ
Hourly values for Central Stations, Bangkok of

ความกดอากาศ *Pressure*

ความชื้นสัมพันธ์ *Relative Humidity*

อุณหภูมิ *Temperature*

ลม *Surface wind*

ฝน *Rainfall* 4

รายงานผลการตรวจเฉพาะเวลา 0700 1000 1300 1600
Observation at fixed hours of

ทรรศนวิสัย *Visibility*

จำนวนเมฆ *Amount of Clouds*

ชนิดของเมฆ *Form of Clouds* 10

รายงานค่าเฉลี่ยประจำวันและประจำเดือนของผลการตรวจอุตุนิยมวิทยาต่าง ๆ และสรุปผลการตรวจประจำเดือนของสถานีกลางกรุงเทพ ฯ
Daily and Monthly values of Meteorological Elements and Monthly Summary of Central Stations, Bangkok 11

สรุปผลการตรวจอุตุนิยมวิทยาประจำเดือนของบางสถานี
Summary of Observations of some selected Stations 14

รายงานฝนประจำเดือน
Monthly Rainfall report 27

สรุปผลการตรวจลมประจำเดือนของสถานีกลางกรุงเทพ ฯ
Wind - rose of Central Stations, Bangkok 29

สรุปผลการตรวจลมประจำเดือนของสถานีสัตหีบ
Wind - rose of Sattahip 30

สรุปผลการตรวจอุตุนิยมวิทยาของสถานีชายทะเล
Summary of Meteorological Observations for Coastal Stations 31

คำนำ

PREFACE

1. สถานีตรวจอากาศกลางกรุงเทพ ฯ แห่งกองสถานีตรวจอากาศ กรมอุตุนิยมวิทยา ตั้งอยู่ที่ถนนสุขุมวิท จังหวัดพระนคร ในแลต. 13° 44' น. ลอง. 100° 30' อ. สูงของบาโรเมตรจากระดับทะเล 16.37 เมตร เวลาที่ใช้ในการตรวจอุตุนิยมวิทยาใช้เวลากรุงเทพ ฯ และมีการตรวจอุตุนิยมวิทยาทุกชั่วโมง สำหรับสถานีอื่น ๆ ได้มีรายการแจ้งอยู่ในตารางแล้วและส่วนมากทำการตรวจวันละ 8 เวลาเท่านั้น

The Central Meteorological Station in Bangkok is situated at Lat. 13° 44' *N., Long.* 100° 30' *E., height of barometer* 16.37 *metres above Mean Sea-level. For all readings local standard time is used* (105 *th. degree M. E. G.*) *and hourly observations are maintained. For other stations generally eight observations are made at* 3 *hour intervals from* 0100 *to* 2200.

2. ความกดอากาศได้แก้อุณหภูมิ แลตติจูด และระดับทะเลแล้ว
Barometric readings are corrected for temperature, latitude and Mean Sea-level.

3. ทิศและความเร็วลมเป็นรายชั่วโมง ตรวจโดยเครื่องวัดลมชนิดอัตโนมัติแบบไดนส์
Hourly directions and velocities of the wind are taken from the record sheets of the Dines Pressure Tube Anemograph.

4. เธอร์โมเมตรทุกชนิดได้ติดตั้งไว้ในเรือนเธอร์โมเมตรแบบสเตเวนสัน
All thermometers are installed in Stevenson screen.

5. เครื่องหมายลมฟ้าอากาศและปรากฏการณ์บางอย่างทางอุตุนิยมวิทยา ในช่องหมายเหตุลมฟ้าอากาศใช้แบบสากล มีความหมายดังต่อไปนี้ :-
International Symbols are used in registering the state of weather and other meteorological phenomena.

○ ท้องฟ้าไม่มีเมฆ **Clear**

◑ ท้องฟ้ามีเมฆบางส่วน **Partly cloudy**

◐ ท้องฟ้ามีเมฆมาก **Cloudy**

● ท้องฟ้ามีเมฆเต็ม **Overcast**

∞ ฟ้าหรัวแห้ง ทรรศนวิสัยเกินกว่า 1000 เมตร **Haze**

↯ ฟ้าแลบในระยะไกล **Lightning**

= ฟ้าหรัวชื้น (หมอกบาง) ทรรศนวิสัยตั้งแต่ 1000 เมตร ถึง 2000 เมตร **Mist**

≡ หมอก ทรรศนวิสัยต่ำกว่า 1000 เมตร **Fog**

∀ พายุฝน **Squall**

⊙ ฝนละออง **Drizzle**

◉ ฝน **Rain**

⊛ ฝนผ่าน **Shower**

⊛ ฝนผ่านหรือฝนที่มีลูกเห็บเล็กน้อยหรือปานกลาง **Shower with slight or moderate hail**

ϟ พายุฟ้าคะนอง **Thunderstorm**

ϟ พายุฟ้าคะนองอย่างอ่อนมีฝน **Slight thunderstorm**

ϟ พายุฟ้าคะนองอย่างอ่อนมีลูกเห็บ **Slight thunderstorm with hail**

ϟ พายุฟ้าคะนองอย่างปานกลางมีฝน **Moderate thunderstorm**

ϟ พายุฟ้าคะนองอย่างปานกลางมีลูกเห็บ **Moderate thunderstorm with hail**

ϟ พายุฟ้าคะนองอย่างแรงมีฝน **Heavy thunderstorm**

ϟ พายุฟ้าคะนองอย่างแรงมีลูกเห็บ **Heavy thunderstorm with hail**

(ϟ) พายุฟ้าคะนองไม่ผ่านสถานี **Distant thunderstorm**

⊕ อาทิตย์ทรงกลด **Solar halo**

◡ จันทร์ทรงกลด **Luna corona**

△ ลูกเห็บ **Hail**

— น้ำค้าง **Dew**

กรมอุตุนิยมวิทยา
สำนักนายกรัฐมนตรี
พลเรือโท สนิธ เวสารัชชนันท์
อธิบดี

Meteorological Department
Office of the Prime Minister
Sanit Vesa-rajananda
Vice Admiral, Director-General

บัญชีแสดงรายการที่ตั้งสถานีตรวจอากาศ

List of Meteorological Stations with their Geographical Positions

สถานี Station	ตำบลที่ตั้งสถานี Geographical Positions				
	แลต. Lat. °	น. N. '	ลอง. Long. °	อ. E. '	สูงเป็นเมตร Alt. in m.
Chiangrai	19	55	99	50	416
Pai	19	20	98	50	540
Mae Hongson	19	18	97	50	271
Chiangmai	18	47	98	59	314
Nan	18	47	100	47	201
Lampang	18	15	99	30	243
Phrae	18	10	99	50	157
Mae Sariang	18	10	97	50	314
Uttaradit	17	37	100	08	63
Loei	17	32	101	30	211
Nakhon Phanom	17	30	104	20	140
Udon Thani	17	26	102	46	178
Sakon Nakhon	17	10	104	09	160
Tak	16	51	99	07	115
Phitsanulok	16	50	100	16	50
Mae Sot	16	40	98	33	210
Mukdahan	16	33	104	44	138
Phetchabun	16	25	101	08	114
Khon Kaen	16	20	102	51	157
Roi Et	16	03	103	41	140
Nakhon Sawan	15	48	100	10	28
Chaiyaphum	15	45	102	02	—
Ubon Ratchathani	15	15	104	53	123
Nakhon Ratchasima	14	58	102	07	181
Surin	14	53	103	29	145
Lopburi	14	48	100	37	13
Suphanburi	14	30	99	50	7
Prachinburi	14	10	101	10	7
Sap Muang	14	07	101	04	284
Kanchanaburi	14	01	99	32	28
Don Muang	13	55	100	36	10
Aranyaprathet	13	42	102	35	44
Pom Phrachunlachomklao	13	32	100	35	3
Chonburi	13	22	100	59	6
Ko Sichang	13	09	100	49	26
Sattahip	12	39	100	53	55
Chanthaburi	12	37	102	07	5
Hua Hin	12	34	100	48	3
Prachuap Khirikhan	11	48	99	48	5
Khlong Yai	11	47	102	53	4
Chumphon	10	27	99	15	3
Ranong	09	58	98	38	35
Ban Don	09	08	99	18	3
Nakhon Si Thammarat	08	25	99	58	5
Phuket	07	58	98	24	3
Trang	07	24	99	31	3
Songkhla	07	11	100	37	4
Narathiwat	06	26	101	50	4

ภาวะดินฟ้าอากาศทั่วไป

ลักษณะอากาศของเดือนนี้ ปรากฏว่าประเทศไทยมีช่วงอากาศหนาวเย็นปกคลุมอยู่เป็นเวลานาน เนื่องจากบริเวณความกดอากาศสูงจากประเทศจีนได้แผ่ลงมาปกคลุมเกือบตลอดเดือน

สัปดาห์ที่หนึ่งและสัปดาห์ที่สอง เป็นระยะที่มีอากาศหนาวจัดและลมแรง

ความกดอากาศและลม

ความกดอากาศเฉลี่ยของเดือนนี้สูงกว่าค่าปกติทั่วไป ลมส่วนมากเป็นลมทิศเหนือ และทิศตะวันออกเฉียงเหนือ

ฝน

มีฝนเล็กน้อยเป็นแห่ง ๆ ตั้งแต่เหนืออ่าวไทยขึ้นไปในระยะ ๒ – ๓ วันสุดท้ายของเดือน ส่วนภาคใต้มีฝนกระจายทั่วไปตามบริเวณชายฝั่งตลอดทั้งเดือน

อุณหภูมิ

อุณหภูมิของเดือนนี้ สูงสุดวัดได้ ๓๘.๙°ซ.(๑๐๒.๐°ฟ.) ที่เพชรบูรณ์เมื่อวันที่ ๑๓ และต่ำสุดวัดได้ ๗.๓°ซ.(๔๕.๑°ฟ.) ที่ขับม่วงเมื่อวันที่ ๓

GENERAL WEATHER CONDITION

The weather of this month was that Thailand had a long cool spell due to the intensification of the high pressure from China which extended its ridge to cover Thailand nearly the whole month.

Pressure and wind

Mean pressure was generally higher than normal. Winds were mainly from the North and Northeast directions.

Temperature

The maximum and minimum were 38.9°C.(102.0° F.) at Phetchabun on the 13 th., and 7.3°C.(45.1° F.) at Sap Muang on the 3 rd. respectively.

Rainfall

Isolated light rains occurred over the upper Thailand during the few days at the end of the month while widespread showers distributed along the coast of Southern Thailand.

กรุงเทพฯ มกราคม ๒๕๐๙ Bangkok January 1966

ความกดอากาศรายชั่วโมงประจำวัน เป็นมิลลิบาร์ 1000 + จำนวนในตาราง

Barometric Pressure at Sea—level in Millibars 1000 + the numbers in the tables

Time / Date	เวลากรุงเทพ ฯ 0100	0200	0300	0400	0500	0600	0700	0800	0900	Bangkok Standard Time 1000	1100	1200
1	14.70	14.50	14.10	13.90	14.10	14.10	15.35	16.10	16.70	16.70	16.50	15.10
2	15.05	14.20	13.40	13.50	13.70	14.10	14.70	15.90	16.70	16.90	17.00	15.70
3	15.10	14.55	14.10	13.70	14.20	14.50	14.80	15.70	16.20	15.90	15.90	15.00
4	14.10	13.50	13.40	13.30	13.70	14.20	14.60	15.45	16.25	16.20	16.20	15.40
5	13.90	13.40	13.40	13.30	13.50	13.90	14.70	15.40	16.20	16.50	15.90	14.90
6	13.10	12.60	12.20	11.70	11.70	11.80	12.20	13.30	14.60	14.50	14.15	13.10
7	12.60	11.70	11.00	10.95	11.10	12.20	13.00	13.70	14.60	14.65	14.30	13.40
8	13.70	13.30	12.90	12.70	12.70	13.00	13.60	14.30	15.10	15.05	14.60	13.80
9	13.30	12.50	12.30	12.30	12.30	12.50	13.10	13.75	14.20	14.50	14.20	13.30
10	12.10	11.70	11.30	10.90	11.00	11.30	11.80	12.60	13.50	13.70	13.10	12.40
11	12.00	11.00	10.90	10.65	10.90	11.05	11.70	12.70	13.70	13.80	13.30	12.70
12	12.30	11.70	11.50	11.40	11.70	12.10	12.70	13.50	14.30	14.00	13.85	13.00
13	13.70	12.95	12.50	12.20	12.60	13.30	13.80	14.70	15.05	15.40	14.95	14.00
14	14.30	13.70	13.40	13.40	13.50	13.80	14.10	14.90	15.80	15.80	15.30	14.50
15	14.20	13.40	13.00	12.80	13.30	13.60	14.20	15.00	15.70	15.70	15.30	14.30
16	12.70	12.30	11.80	11.50	11.85	12.15	12.25	13.40	14.20	14.25	13.80	13.00
17	11.80	11.10	10.70	10.20	10.30	10.50	11.30	11.90	13.00	13.00	12.25	11.85
18	11.10	10.50	10.30	10.10	09.90	10.30	10.90	11.80	13.30	13.00	12.50	11.80
19	11.70	11.05	10.90	10.70	11.10	11.80	12.90	13.45	13.80	13.70	13.45	12.70
20	12.20	11.90	11.70	10.95	11.70	12.30	13.30	14.10	15.50	15.50	15.40	14.50
21	14.20	13.80	13.40	13.10	13.40	13.70	14.30	15.40	16.20	16.30	15.80	15.00
22	14.30	13.90	13.50	13.30	13.10	13.40	14.10	15.10	16.30	16.30	16.10	15.40
23	14.90	14.30	13.85	13.70	13.70	13.80	14.65	15.30	15.90	16.70	16.50	15.50
24	14.30	13.90	13.70	13.30	13.10	13.80	14.55	15.10	16.15	16.50	16.00	15.40
25	14.30	14.10	13.50	13.10	13.10	13.50	13.90	14.70	15.60	15.85	15.45	14.60
26	13.40	13.10	12.50	12.10	12.15	12.60	13.30	13.90	15.30	15.40	14.80	13.90
27	13.85	13.30	12.90	12.40	12.60	12.90	13.50	14.10	14.50	14.90	14.70	13.80
28	13.70	13.30	12.90	12.70	12.80	12.95	14.20	14.90	15.70	15.80	15.40	14.50
29	14.20	13.70	13.30	13.10	13.80	14.10	14.30	15.40	16.10	16.10	15.70	14.65
30	13.10	12.50	12.20	12.25	12.30	12.60	13.40	14.20	15.20	15.40	15.10	13.90
31	12.50	11.90	11.70	11.35	11.70	12.20	12.60	13.40	14.20	14.60	13.90	13.10
Mean	13.43	12.88	12.52	12.28	12.47	12.84	13.48	14.30	15.15	15.25	14.88	14.01

Time / Date	1300	1400	1500	1600	1700	1800	1900	2000	2100	2200	2300	2400
1	13.90	13.00	12.20	11.90	12.10	12.50	13.50	14.30	15.30	15.50	15.40	15.10
2	14.10	12.70	12.20	11.90	12.20	12.70	13.40	13.80	14.40	15.00	15.30	15.30
3	13.90	12.50	11.80	11.30	11.30	11.80	12.90	13.40	13.90	14.10	13.90	14.10
4	14.20	13.35	11.50	11.30	11.80	12.60	13.00	13.50	14.10	14.30	14.50	14.20
5	13.80	12.30	11.40	11.20	11.40	11.70	12.50	13.20	13.80	14.00	13.80	13.40
6	12.10	10.90	09.80	09.50	09.40	10.10	11.00	11.80	12.30	12.90	12.90	12.90
7	12.50	11.45	11.00	10.90	10.60	10.90	11.50	12.50	13.30	14.20	13.80	13.80
8	12.60	11.45	10.60	10.70	11.00	11.50	11.80	12.30	13.00	13.50	13.50	13.40
9	12.30	11.00	10.20	09.70	09.80	10.25	10.90	11.60	12.30	12.65	12.60	12.30
10	11.90	10.55	09.80	09.60	09.80	10.10	10.95	11.10	11.90	12.40	12.40	12.20
11	11.50	10.25	09.70	09.50	09.90	10.30	11.30	12.10	13.10	12.90	12.70	12.60
12	12.00	11.30	10.30	10.30	10.30	11.30	11.90	12.60	13.40	13.90	13.85	13.75
13	12.95	11.80	11.10	11.00	11.10	11.40	12.70	13.50	14.00	14.20	14.20	14.30
14	13.70	12.60	11.50	11.10	11.80	12.65	13.10	13.80	14.20	14.30	14.30	14.20
15	13.30	11.90	10.70	10.50	10.60	11.00	11.70	12.30	13.00	13.70	13.70	13.30
16	11.70	10.50	09.75	09.30	09.35	10.10	10.50	11.00	11.80	12.20	12.15	12.10
17	10.40	09.60	08.90	08.80	09.00	09.50	10.10	10.90	11.30	11.45	11.40	11.30
18	10.60	09.35	09.30	08.90	09.10	09.70	10.50	11.10	11.75	11.80	12.10	11.80
19	11.45	10.15	09.50	09.45	09.45	09.00	10.60	11.10	12.20	12.60	12.60	12.30
20	13.40	12.30	11.10	10.60	11.00	11.45	12.10	13.10	13.70	14.10	14.20	14.10
21	13.85	12.60	11.85	11.80	11.90	12.20	13.05	13.80	14.50	14.70	14.60	14.60
22	14.30	13.30	12.30	11.75	12.10	12.70	13.00	14.00	15.00	15.40	15.45	15.40
23	14.30	13.10	12.20	11.80	11.70	11.90	12.30	13.40	13.90	14.20	14.50	14.30
24	14.25	12.90	11.80	11.50	11.60	12.10	12.60	13.40	14.20	14.50	14.50	14.60
25	14.10	12.65	11.90	11.80	11.70	11.80	12.20	12.65	13.30	13.75	13.80	13.70
26	13.10	11.80	11.10	10.70	11.40	11.50	12.10	12.60	13.30	13.90	14.10	14.10
27	13.00	11.60	10.90	10.70	11.00	11.40	11.80	12.60	13.10	13.70	13.70	13.80
28	13.80	12.90	11.80	11.75	11.80	12.30	12.70	13.40	14.10	14.50	14.60	14.60
29	13.40	12.30	11.40	11.10	11.35	11.70	12.15	12.90	13.50	13.80	13.90	13.45
30	12.70	11.50	10.90	10.50	10.50	10.70	11.35	12.10	12.70	13.00	13.30	12.70
31	11.90	11.00	10.50	09.90	10.20	10.90	11.50	12.10	12.70	13.00	13.10	12.90
Mean	12.94	11.76	10.94	10.67	10.85	11.28	11.96	12.64	13.32	13.68	13.70	13.57

กรุงเทพฯ มกราคม ๒๕๐๙ Bangkok January 1966

อุณหภูมิของอากาศเป็นองศาเซนติเกรด

Air Temperature in Degrees Centigrade

Time / Date	เวลากรุงเทพ ฯ Bangkok Standard Time											
	0100	0200	0300	0400	0500	0600	0700	0800	0900	1000	1100	1200
1	20.3	19.2	18.8	18.5	17.8	17.5	17.3	19.0	21.8	22.8	25.1	26.8
2	19.7	19.0	18.3	18.1	17.3	16.9	16.8	18.2	21.2	22.6	25.2	27.5
3	19.9	19.6	18.9	19.0	18.5	17.9	17.7	19.0	21.0	24.0	27.3	27.8
4	21.0	20.9	20.4	19.8	19.4	18.9	18.8	19.9	22.2	25.5	27.1	28.6
5	23.0	22.8	22.0	21.5	21.3	21.0	21.0	22.0	24.0	25.8	28.0	30.0
6	25.9	24.7	23.3	23.1	22.9	22.6	22.0	23.1	27.0	28.2	28.8	29.4
7	23.2	22.9	22.4	21.9	21.9	21.6	21.5	22.9	25.2	26.8	27.3	29.5
8	23.5	23.2	22.6	22.0	21.3	21.0	20.8	22.2	26.0	27.4	28.5	29.9
9	25.8	25.3	25.2	25.2	25.0	25.0	24.7	24.8	26.8	28.3	30.4	31.1
10	25.0	24.6	24.2	24.0	23.8	23.7	23.8	25.2	28.2	29.1	31.2	32.0
11	25.6	25.3	25.0	24.9	24.5	24.0	24.0	25.4	27.0	29.5	31.3	31.6
12	25.8	25.5	25.1	24.9	24.8	24.3	24.3	24.9	26.8	28.2	30.8	31.0
13	25.0	24.7	24.3	24.0	23.5	23.3	23.2	24.9	27.0	28.3	30.6	31.6
14	25.7	25.6	25.1	24.8	24.6	24.1	23.9	25.0	27.3	28.6	30.4	31.7
15	25.7	26.0	25.9	25.9	25.7	25.3	24.9	25.0	26.1	28.0	30.5	32.0
16	25.0	25.0	24.8	24.0	24.0	23.8	24.1	25.1	26.9	27.6	29.1	30.7
17	25.0	24.8	24.2	24.8	24.2	23.9	23.2	23.8	26.1	28.3	30.2	31.0
18	25.1	25.0	24.7	24.2	23.4	23.2	23.4	24.1	26.7	29.0	31.0	31.1
19	25.1	25.0	24.8	24.5	24.1	24.8	23.5	24.0	26.4	28.0	30.5	31.8
20	26.0	25.8	25.4	25.0	24.8	24.5	24.1	25.3	26.1	27.8	29.8	30.8
21	24.6	24.0	23.7	23.0	22.8	22.8	22.5	24.0	25.9	28.1	29.2	30.9
22	25.8	25.0	24.3	23.5	23.2	22.8	22.7	24.2	26.8	28.0	29.7	30.5
23	25.8	25.0	24.7	24.0	23.6	23.4	23.1	25.0	27.2	29.1	29.8	31.4
24	26.0	25.2	25.1	24.8	24.2	23.8	23.8	26.0	27.6	30.5	30.3	32.1
25	26.0	25.9	25.5	25.1	25.0	24.8	24.1	25.2	27.1	29.2	30.7	31.2
26	25.1	25.0	24.6	24.2	24.1	24.0	23.8	24.3	26.1	28.8	29.0	30.2
27	25.9	25.7	25.5	25.1	24.9	24.6	24.4	25.0	26.5	29.0	29.3	29.9
28	26.2	25.9	25.6	25.3	25.0	24.7	24.6	25.2	26.0	27.4	28.0	30.5
29	24.5	24.0	23.7	23.7	23.3	22.9	23.0	23.1	23.8	24.3	27.9	29.7
30	24.5	24.1	23.7	23.5	22.8	22.7	22.4	23.8	25.2	28.0	30.8	31.8
31	25.3	25.0	24.8	24.5	24.1	24.0	23.8	25.1	27.0	29.8	30.6	30.8
Mean	24.6	24.2	23.8	23.5	23.1	22.8	22.6	23.7	25.8	27.6	29.3	30.5

Time / Date	1300	1400	1500	1600	1700	1800	1900	2000	2100	2200	2300	2400
1	27.2	28.9	28.1	28.8	27.8	26.1	24.5	23.8	22.6	21.6	21.1	20.6
2	28.2	28.8	29.0	29.2	27.0	26.0	24.8	23.5	23.1	22.1	21.5	20.5
3	29.3	29.7	30.2	29.1	29.0	27.1	26.3	24.2	23.0	22.0	21.2	20.8
4	29.5	30.0	31.4	31.0	30.0	28.2	27.0	26.0	26.1	25.1	24.0	23.5
5	30.9	31.3	31.9	31.9	30.6	29.8	28.2	27.6	27.9	27.5	26.9	26.2
6	30.8	31.1	31.9	32.6	31.0	30.0	28.1	26.9	25.8	24.9	24.5	24.0
7	30.0	31.5	31.8	32.0	30.2	29.0	27.3	26.2	26.3	25.8	25.2	24.0
8	31.0	32.6	33.2	31.8	30.5	29.8	28.7	27.7	27.0	26.8	26.4	26.0
9	31.9	33.0	33.2	33.8	32.9	31.2	30.0	29.3	28.6	27.5	26.9	25.9
10	32.7	33.0	33.5	33.7	33.0	30.8	28.7	27.6	27.2	26.9	26.5	26.0
11	32.0	32.9	33.4	32.5	30.8	28.8	28.0	27.0	27.0	27.0	26.5	26.3
12	32.5	32.7	32.6	32.4	32.0	30.0	27.8	26.5	25.8	25.7	25.4	25.2
13	32.1	33.8	34.0	33.6	31.8	30.2	28.4	27.2	26.6	26.2	26.0	25.8
14	32.5	33.1	34.0	33.6	31.7	29.9	27.7	27.0	26.9	26.8	26.2	25.7
15	31.6	32.3	31.8	32.1	31.6	29.1	28.0	26.8	26.2	26.0	25.5	25.2
16	31.4	31.2	31.5	31.4	30.6	29.0	27.1	26.0	25.7	25.3	25.2	25.1
17	31.1	31.1	31.6	31.6	30.0	28.3	27.2	26.4	26.1	25.9	25.6	25.4
18	32.0	32.1	31.2	31.5	31.0	29.2	27.9	27.0	26.7	26.1	25.8	25.4
19	32.3	33.0	33.5	33.7	32.8	31.7	29.8	28.5	27.5	27.1	26.6	26.0
20	31.8	32.1	33.0	32.9	32.2	31.2	29.7	27.6	27.2	26.5	28.3	25.0
21	31.1	32.1	33.0	32.8	31.8	31.0	29.2	28.6	28.0	28.0	27.6	26.6
22	31.3	32.5	33.2	33.1	32.2	30.1	29.8	29.0	28.8	27.7	27.4	26.3
23	33.0	33.3	34.2	34.3	33.5	32.6	31.0	29.5	28.5	28.0	27.0	26.8
24	32.4	33.5	34.0	33.7	33.4	30.1	28.6	27.6	27.2	27.0	26.6	26.1
25	29.4	30.8	31.9	32.0	29.8	28.3	27.3	26.9	26.6	26.1	25.9	25.3
26	30.8	31.2	32.0	31.9	30.8	28.3	27.3	27.0	26.8	26.8	26.3	26.1
27	32.5	32.4	32.2	32.4	30.5	29.0	27.7	27.0	27.0	26.5	26.2	26.3
28	29.8	29.9	31.7	31.0	29.5	29.6	28.0	27.1	26.8	26.1	25.0	24.8
29	29.8	31.1	31.8	31.3	31.2	30.2	29.0	27.2	26.4	25.9	25.2	24.8
30	33.2	33.0	34.2	33.8	33.0	31.5	29.0	27.8	27.1	26.3	26.3	25.8
31	32.2	32.2	32.4	32.2	31.5	29.0	28.0	27.1	27.0	26.8	26.5	26.3
Mean	30.2	31.8	32.3	32.2	31.1	29.5	28.1	27.0	26.6	26.1	25.6	25.1

กรุงเทพฯ มกราคม ๒๕๐๙ Bangkok January 1966

ความชื้นสัมพันธ์รายชั่วโมงประจำวันเป็นเรือนร้อย

Hourly Relative Humidity in Percent

Time / Date	เวลากรุงเทพ ฯ 0100	0200	0300	0400	0500	0600	0700	0800	0900	1000	1100	1200
												Bangkok Standard Time
1	72.0	80.0	81.0	82.0	84.0	84.0	86.0	74.0	65.0	62.0	55.0	52.0
2	80.0	84.0	85.0	83.0	84.0	84.0	82.0	78.0	67.0	61.0	50.0	45.0
3	79.0	78.0	76.0	74.0	78.0	82.0	75.0	69.0	61.0	61.0	47.0	47.0
4	77.0	77.0	79.0	83.0	80.0	81.0	81.0	75.0	68.0	60.0	54.0	53.0
5	76.0	76.0	77.0	80.0	81.0	81.0	81.0	76.0	68.0	60.0	54.0	50.0
6	66.0	71.0	79.0	78.0	78.0	81.0	82.0	75.0	60.0	54.0	53.0	49.0
7	89.0	90.0	93.0	93.0	92.0	94.0	94.0	86.0	77.0	64.0	64.0	54.0
8	80.0	81.0	82.0	83.0	88.0	90.0	92.0	84.0	68.0	62.0	57.0	56.0
9	79.0	81.0	82.0	82.0	77.0	77.0	74.0	78.0	74.0	62.0	55.0	49.0
10	83.0	83.0	87.0	90.0	90.0	96.0	94.0	86.0	69.0	66.0	59.0	51.0
11	86.0	89.0	91.0	90.0	94.0	96.0	95.0	92.0	88.0	75.0	65.0	59.0
12	86.0	91.0	94.0	94.0	93.0	95.0	95.0	92.0	84.0	79.0	68.0	63.0
13	93.0	94.0	96.0	96.0	98.0	99.0	100.0	93.0	85.0	78.0	65.0	57.0
14	91.0	89.0	91.0	94.0	95.0	96.0	96.0	92.0	84.0	78.0	69.0	59.0
15	92.0	92.0	93.0	92.0	94.0	96.0	94.0	96.0	91.0	85.0	70.0	59.0
16	94.0	93.0	93.0	97.0	97.0	96.0	95.0	92.0	86.0	81.0	72.0	67.0
17	93.0	92.0	94.0	92.0	94.0	94.0	97.0	94.0	87.0	81.0	72.0	66.0
18	91.0	91.0	92.0	95.0	95.0	95.0	94.0	90.0	82.0	74.0	69.0	64.0
19	93.0	92.0	93.0	94.0	96.0	92.0	93.0	95.0	81.0	79.0	64.0	58.0
20	91.0	94.0	95.0	94.0	95.0	95.0	91.0	74.0	72.0	60.0	51.0	51.0
21	76.0	78.0	79.0	82.0	79.0	82.0	80.0	72.0	65.0	58.0	56.0	52.0
22	73.0	74.0	79.0	82.0	82.0	80.0	81.0	75.0	63.0	59.0	59.0	53.0
23	76.0	79.0	80.0	84.0	86.0	87.0	86.0	77.0	69.0	61.0	56.0	52.0
24	76.0	82.0	82.0	84.0	88.0	91.0	91.0	83.0	78.0	71.0	70.0	56.0
25	92.0	93.0	96.0	98.0	96.0	95.0	99.0	95.0	89.0	78.0	66.0	63.0
26	93.0	93.0	95.0	97.0	97.0	98.0	98.0	95.0	90.0	79.0	66.0	72.0
27	93.0	94.0	95.0	97.0	97.0	97.0	97.0	94.0	89.0	80.0	73.0	71.0
28	91.0	93.0	95.0	96.0	96.0	96.0	96.0	97.0	92.0	86.0	85.0	70.0
29	79.0	80.0	81.0	81.0	84.0	85.0	85.0	85.0	84.0	83.0	69.0	62.0
30	81.0	82.0	83.0	84.0	85.0	85.0	87.0	81.0	76.0	65.0	56.0	54.0
31	83.0	86.0	87.0	88.0	90.0	89.0	89.0	84.0	79.0	74.0	66.0	63.0
Mean	84.0	85.6	87.3	88.4	89.1	90.0	89.7	84.8	77.1	70.2	66.4	57.3

Time / Date	1300	1400	1500	1600	1700	1800	1900	2000	2100	2200	2300	2400
1	50.0	43.0	46.0	44.0	44.0	53.0	59.0	64.0	72.0	76.0	70.0	71.0
2	42.0	43.0	40.0	38.0	47.0	49.0	54.0	58.0	60.0	67.0	72.0	77.0
3	43.0	42.0	42.0	42.0	43.0	49.0	54.0	67.0	70.0	77.0	81.0	81.0
4	52.0	50.0	45.0	47.0	49.0	53.0	59.0	63.0	62.0	69.0	75.0	74.0
5	47.0	48.0	46.0	47.0	49.0	52.0	58.0	61.0	59.0	61.0	65.0	66.0
6	48.0	46.0	45.0	45.0	51.0	53.0	58.0	64.0	71.0	76.0	78.0	84.0
7	51.0	49.0	45.0	44.0	50.0	59.0	69.0	73.0	69.0	72.0	71.0	79.0
8	49.0	47.0	42.0	48.0	54.0	56.0	61.0	65.0	68.0	71.0	76.0	78.0
9	48.0	44.0	43.0	43.0	42.0	54.0	59.0	57.0	60.0	72.0	75.0	77.0
10	48.0	48.0	47.0	44.0	45.0	58.0	72.0	75.0	75.0	79.0	82.0	85.0
11	56.0	55.0	56.0	51.0	59.0	61.0	72.0	79.0	84.0	84.0	85.0	86.0
12	55.0	57.0	60.0	60.0	57.0	66.0	73.0	82.0	86.0	86.0	91.0	94.0
13	56.0	48.0	46.0	55.0	60.0	66.0	71.0	73.0	83.0	87.0	88.0	91.0
14	61.0	58.0	56.0	59.0	61.0	67.0	80.0	85.0	85.0	85.0	86.0	83.0
15	56.0	61.0	57.0	59.0	62.0	73.0	78.0	85.0	88.0	86.0	90.0	92.0
16	60.0	61.0	61.0	54.0	58.0	67.0	78.0	85.0	87.0	90.0	91.0	91.0
17	66.0	66.0	63.0	60.0	66.0	72.0	78.0	83.0	84.0	86.0	91.0	91.0
18	61.0	63.0	61.0	61.0	63.0	71.0	80.0	86.0	87.0	81.0	92.0	93.0
19	55.0	52.0	50.0	48.0	51.0	58.0	68.0	71.0	81.0	83.0	87.0	91.0
20	47.0	45.0	42.0	42.0	44.0	49.0	57.0	62.0	64.0	68.0	74.0	74.0
21	50.0	50.0	46.0	45.0	51.0	51.0	63.0	65.0	70.0	67.0	66.0	67.0
22	50.0	48.0	46.0	47.0	48.0	55.0	53.0	60.0	60.0	65.0	67.0	74.0
23	47.0	43.0	43.0	38.0	47.0	49.0	57.0	64.0	64.0	65.0	71.0	73.0
24	54.0	56.0	51.0	52.0	53.0	73.0	78.0	85.0	88.0	90.0	91.0	92.0
25	71.0	63.0	64.0	63.0	70.0	82.0	83.0	87.0	89.0	91.0	90.0	93.0
26	72.0	65.0	63.0	62.0	67.0	72.0	83.0	87.0	88.0	88.0	91.0	92.0
27	65.0	63.0	62.0	60.0	70.0	74.0	81.0	85.0	85.0	89.0	91.0	90.0
28	69.0	69.0	57.0	59.0	66.0	69.0	77.0	78.0	76.0	79.0	79.0	79.0
29	62.0	57.0	48.0	51.0	55.0	60.0	66.0	70.0	74.0	75.0	78.0	79.0
30	47.0	47.0	47.0	44.0	48.0	57.0	66.0	70.0	75.0	78.0	80.0	81.0
31	58.0	57.0	55.0	55.0	58.0	72.0	76.0	83.0	81.0	89.0	89.0	88.0
Mean	54.7	53.0	50.8	50.6	54.5	61.3	68.4	73.3	75.7	78.5	81.1	82.8

กรุงเทพฯ มกราคม ๒๕๐๙ Bangkok January 1966

ทิศและกำลังลมรายชั่วโมง (นอต)

Hourly Direction and Force of Surface Winds (Knot)

Time	0100		0200		0300		0400		0500		0600	
Date	Dir.	Force	Dir.	Force	Dir.	Force	Dir.	Force	Dir.	Force	Dir.	Force
1	NE	2	N	1	C	0	N	2	C	0	C	0
2	C	0	C	0	C	0	C	0	C	0	NNW	1
3	C	0	NNW	1	NNW	1	NNW	1	NNW	1	NNW	1
4	C	0	C	0	C	0	NW	1	NW	2	NNW	3
5	NNW	1	C	0	C	0	C	0	C	0	C	0
6	N	1	C	0	C	0	NW	1	N	1	NNW	1
7	C	0	C	0	C	0	C	0	C	0	C	0
8	C	0	C	0	C	0	C	0	C	0	C	0
9	C	0	C	0	C	0	C	0	C	0	C	0
10	C	0	C	0	C	0	C	0	C	0	NNE	1
11	C	0	C	0	C	0	C	0	C	0	C	0
12	C	0	ESE	1	C	0	C	0	C	0	C	0
13	C	0	C	0	C	0	C	0	C	0	C	0
14	ESE	2	ESE	1	C	0	C	0	C	0	C	0
15	SE	3	SE	3	SE	1	SE	1	NE	1	NNE	1
16	C	0	SSE	1	C	0	C	0	C	0	C	0
17	S	2	S	2	SSE	2	SSE	3	C	0	C	0
18	SSE	1	SSE	1	SE	1	C	0	NNE	1	NE	1
19	C	0	C	0	C	0	C	0	NNW	1	N	1
20	C	0	C	0	C	0	C	0	C	0	C	0
21	N	1	N	2	N	1	C	0	N	1	C	0
22	C	0	C	0	C	0	NNE	1	N	1	NNE	1
23	C	0	C	0	C	0	C	0	C	0	C	0
24	C	0	C	0	C	0	C	0	C	0	C	0
25	ESE	1	ESE	2	ESE	2	C	0	C	0	C	0
26	C	0	C	0	C	0	C	0	C	0	C	0
27	C	0	C	0	C	0	C	0	C	0	C	0
28	S	6	SSW	3	C	0	C	0	C	0	C	0
29	WNW	3	WNW	5	WNW	3	WNW	2	WNW	3	WNW	3
30	NNW	1	NNW	2	NNW	2	NNW	3	NNW	3	NNW	2
31	C	0	C	0	C	0	C	0	C	0	C	0
Freq.	C	0.8	C	0.8	C	0.4	C	0.5	C	0.5	C	0.5

Time	0700		0800		0900		1000		1100		1200	
Date	Dir.	Force	Dir.	Force	Dir.	Force	Dir.	Force	Dir.	Force	Dir.	Force
1	C	0	C	0	NNE	1	NNE	1	NNW	2	NNW	2
2	C	0	C	0	NNE	2	N	5	N	4	N	5
3	NNW	1	NNW	3	NNW	2	NE	3	NNW	7	NNW	4
4	NW	3	NNW	3	NNW	1	C	0	N	1	WNW	1
5	C	0	NW	3	NNW	4	NNW	6	NNW	3	NNW	4
6	NNW	1	NNW	2	NNW	3	NNE	2	NNE	3	NNE	3
7	C	0	N	2	NNE	2	NE	5	NE	3	NE	3
8	C	0	C	0	C	0	NNE	3	NE	4	NNE	4
9	C	0	C	0	C	0	NNE	2	NNE	3	NNE	7
10	C	0	NNE	1	C	0	C	0	NNE	1	ENE	3
11	C	0	C	0	C	0	C	0	E	1	SE	1
12	C	0	C	0	C	0	E	1	C	0	C	0
13	C	0	C	0	C	0	ESE	1	SE	2	C	0
14	C	0	C	0	C	0	ESE	3	SE	2	SE	3
15	NNE	1	E	2	NE	2	E	1	SE	3	E	3
16	C	0	C	0	C	0	SSE	1	S	1	S	2
17	C	0	C	0	ENE	1	ESE	3	SE	4	SE	4
18	NE	1	C	0	C	0	E	2	C	0	ESE	4
19	NNE	1	NNE	1	NNE	1	NE	1	C	0	NNE	2
20	NNE	1	NE	2	NE	7	NNE	8	NNE	8	NE	8
21	NNE	3	NE	6	NNE	6	NNE	9	NE	9	NE	7
22	C	0	NE	3	NNE	8	NE	9	NE	8	NE	9
23	C	0	NNW	1	NNE	1	NE	1	NE	4	NNE	3
24	C	0	C	0	NNE	1	ESE	1	C	0	ENE	3
25	C	0	C	0	C	0	S	1	C	0	NNE	4
26	C	0	C	0	C	0	C	0	NNE	3	NNE	1
27	N	1	N	1	NNE	1	NE	1	C	0	E	3
28	NNE	2	C	0	C	0	ENE	1	C	0	C	0
29	NW	3	N	3	NNE	3	C	0	N	1	NNE	3
30	N	1	NNW	1	N	3	NNE	5	ENE	4	ENE	3
31	C	0	NE	1	NNE	1	ESE	3	ESE	3	SSE	4
Freq.	C	0.6	C	1.1	C	1.6	NNE	2.5	NNE	2.7	NNE	3.3

กรุงเทพฯ มกราคม ๒๕๐๙ Bangkok January 1966

ทิศและกำลังลมรายชั่วโมง (นอต)

Hourly Direction and Force of Surface Winds (Knot)

Time	1300		1400		1500		1600		1700		1800	
Date	Dir.	Force	Dir.	Force	Dir.	Force	Dir.	Force	Dir.	Force	Dir.	Force
1	NNE	2	NNE	3	ENE	4	ENE	3	ENE	3	C	0
2	WNW	4	WNW	4	WNW	2	NNW	3	NNW	2	WNW	4
3	NE	4	NE	2	NE	2	NNW	2	NW	2	C	0
4	N	4	N	4	NNE	1	NW	3	NW	1	W	1
5	N	3	NNW	1	NNW	4	NNW	1	NNW	3	WNW	4
6	N	4	N	1	N	3	WNW	2	NNW	1	C	0
7	NE	3	NE	3	NE	2	NNE	2	ENE	1	C	0
8	NE	5	NE	3	NNE	3	NW	3	W	4	WNW	3
9	NE	4	NE	4	NE	4	NNE	3	NE	3	NNW	2
10	ENE	2	NNE	1	E	1	C	0	C	0	SE	4
11	E	3	SE	3	ESE	3	SE	2	S	3	SE	3
12	NE	1	E	1	SE	6	SE	1	ESE	1	SE	3
13	SSE	2	NNW	1	NNE	2	SE	2	SSE	2	C	0
14	SE	3	SE	2	SE	3	SE	4	S	5	SSE	4
15	E	2	SE	3	E	2	N	1	S	2	S	3
16	S	2	S	5	SSW	5	S	5	S	3	S	3
17	SE	4	SE	5	S	7	SSE	4	SSE	4	SSE	3
18	SSE	4	SE	1	ESE	3	SSE	4	SSE	4	SSE	5
19	NNE	2	NE	2	NE	3	NE	1	NE	1	NNE	1
20	ENE	5	NNE	5	NNE	3	NNE	4	NNE	3	C	0
21	NE	7	ENE	6	NE	4	NE	3	WNW	2	WNW	1
22	ENE	8	NNE	5	NNE	3	ENE	3	NNE	4	WNW	3
23	NNE	4	NE	3	NNE	3	NNE	4	NE	1	C	0
24	NE	4	NE	1	ENE	2	NNE	1	NE	1	SE	5
25	SSE	9	SSE	4	SW	3	S	7	SSW	6	SSE	7
26	SE	6	SE	8	S	6	SSW	9	SSW	10	SSW	9
27	SSE	1	S	4	SW	4	SSW	5	SSW	9	SSW	9
28	N	8	N	3	ESE	2	SE	3	C	0	C	0
29	ENE	2	ENE	1	ENE	1	SSE	2	C	0	WSW	1
30	ENE	9	ENE	4	NE	5	SW	3	C	0	SW	6
31	S	4	S	3	SSE	3	SSE	8	SSE	6	SE	3
Freq.	NE	4.0	NE	3.1	NE	3.2	SE	3.2	S	2.8	C	2.8

Time	1900		2000		2100		2200		2300		2400	
Date	Dir.	Force	Dir.	Force	Dir.	Force	Dir.	Force	Dir.	Force	Dir.	Force
1	C	0	C	0	N	1	C	0	NNE	1	C	0
2	C	0	WNW	1	WNW	1	C	0	C	0	C	0
3	C	0	C	0	C	0	C	0	C	0	C	0
4	W	1	W	1	W	2	NNW	1	NNW	2	NNW	1
5	W	1	W	1	NW	2	NNW	1	NNW	1	NNW	1
6	C	0	C	0	C	0	C	0	C	0	C	0
7	C	0	C	0	C	0	C	0	C	0	C	0
8	WNW	1	WNW	1	NW	1	N	1	N	1	C	0
9	NW	1	WNW	1	C	0	C	0	C	0	C	0
10	SE	2	C	0	C	0	C	0	C	0	C	0
11	SE	3	ESE	3	ENE	3	C	0	ESE	3	ESE	2
12	SE	3	SE	1	SE	1	SE	1	SE	1	SE	1
13	SE	3	C	0	SE	1	SE	1	SE	1	ESE	1
14	SE	2	SE	2	C	0	SSE	2	SSE	1	SE	3
15	SSW	3	S	4	S	3	S	3	S	2	C	0
16	S	3	S	2	S	2	S	3	S	2	S	2
17	SSE	1	SSE	1	SSE	3	SSE	3	SSE	2	SSE	1
18	SSE	3	SE	1	C	0	SE	1	C	0	C	0
19	C	0	C	0	C	0	C	0	C	0	C	0
20	NNE	2	NNE	3	NNE	2	NNE	1	N	1	N	1
21	C	0	C	0	C	0	C	0	NNE	1	N	1
22	WNW	2	NW	2	NW	2	C	0	C	0	C	0
23	C	0	C	0	NNE	3	NNE	3	ENE	3	C	0
24	SE	3	ESE	3	SE	1	SE	3	SE	1	SE	1
25	SSE	2	S	1	S	1	S	1	S	1	S	1
26	SSW	5	SSW	3	S	4	C	0	SSW	2	SSW	2
27	SSW	6	SSW	5	S	5	C	0	C	0	S	6
28	C	0	N	2	NW	2	NW	4	WNW	3	NNW	3
29	W	5	NNW	5	N	4	N	2	N	2	NNW	1
30	SSW	1	C	0	C	0	C	0	C	0	C	0
31	SE	3	SE	4	SE	6	SE	4	SE	4	SE	3
Freq.	C	1.8	C	1.5	C	1.6	C	1.1	C	1.2	C	1.0

กรุงเทพฯ มกราคม ๒๕๐๙ Bangkok January 1966

จำนวนฝนรายชั่วโมงเป็นมิลลิเมตร

Hourly Rainfall in Millimetres

Time / Date	เวลากรุงเทพ ฯ 0100	0200	0300	0400	0500	0600	0700	0800	0900	1000	1100	1200
	Bangkok Standard Time											
1												
2												
3												
4												
5												
6												
7												
8												
9												
10												
11												
12												
13												
14												
15												
16												
17												
18												
19												
20												
21												
22												
23												
24												
25												
26												
27												
28												
29												
30												
31												
Total												

Time / Date	1300	1400	1500	1600	1700	1800	1900	2000	2100	2200	2300	2400
1												
2												
3												
4												
5												
6												
7												
8												
9												
10												
11												
12												
13												
14												
15												
16												
17												
18												
19												
20												
21												
22												
23												
24												
25												
26												
27												
28												
29												
30												
31												
Total												

กรุงเทพฯ มกราคม ๒๕๐๙ Bangkok January 1966

Date	ทรรศนวิสัยทางนอน (กม.) Horizontal Visibility (Km.) เวลากรุงเทพ ฯ 0700	1000	1300	1600	จำนวนเมฆ (0 — 8) Amount of Clouds (0 — 8) Bangkok Standard Time 0700	1000	1300	1600
1	8.0	9.6	9.6	12.8	3	0	1	3
2	4.8	8.0	9.6	12.8	4	4	2	2
3	4.8	8.0	9.6	12.8	6	6	3	7
4	6.4	8.0	9.6	12.8	5	5	6	5
5	4.8	8.0	9.6	9.6	5	0	1	1
6	6.4	8.0	9.6	9.6	7	5	5	3
7	1.6	8.0	9.6	14.4	4	3	3	2
8	1.6	6.4	12.8	12.8	3	5	6	7
9	6.4	4.8	11.2	12.8	7	7	5	4
10	4.8	6.4	8.0	9.6	7	7	7	7
11	1.6	4.8	8.0	9.6	4	6	6	6
12	1.6	4.8	6.4	8.0	3	6	4	3
13	4.8	6.4	8.0	8.0	5	2	3	4
14	3.2	4.8	8.0	8.0	4	6	5	5
15	3.2	6.4	14.4	12.8	6	7	6	7
16	1.6	8.0	12.8	11.2	6	6	6	5
17	3.2	4.8	6.4	8.0	7	4	3	5
18	3.2	6.4	8.0	9.6	7	7	7	7
19	3.2	6.4	8.0	9.6	7	6	6	5
20	2.4	3.2	8.0	8.0	6	2	1	2
21	6.4	11.2	14.4	12.8	5	2	4	5
22	8.0	11.2	12.8	8.0	7	5	5	5
23	3.2	4.8	9.6	16.0	6	6	5	5
24	0.8	4.8	9.6	9.6	3	7	7	7
25	1.6	4.8	8.0	11.2	6	2	7	4
26	1.6	4.8	8.0	12.8	7	7	7	3
27	2.4	6.4	9.6	12.8	7	7	7	6
28	1.6	4.8	11.2	11.2	7	8	8	7
29	6.4	4.8	8.0	8.0	8	7	3	6
30	3.2	6.4	8.0	8.0	7	6	5	5
31	1.6	3.2	8.0	8.0	6	7	7	7
Mean	3.7	6.4	9.5	10.7	5.6	5.1	4.9	4.8

วันที่ Date	ชนิดของเมฆ Form of Clouds 0700	1000	1300	1600
1	Ci	—	CuCi	CuCi
2	Ci	Ci	Ci	Ci
3	CiCs	CiCs	Ci	CiCs
4	Ci	Ci	CiCs	CiCs
5	CuCi	—	Cu	ScCi
6	ScAcCiCs	ScCi	ScCi	ScCi
7	Ci	ScCi	Ci	CuCi
8	ScAcCi	AcCiCs	AcCiCs	CuAcCiCs
9	ScAcCi	ScCi	ScAcCi	CuScCbAcCi
10	ScAcCiCs	CiCs	CuAcCiCs	CuCbAcCiCs
11	Ci	ScCi	CuScCi	CuStCbAcCiCs
12	ScCi	CuCi	CuCi	CuCi
13	Ci	CuCi	CuCi	CuCi
14	ScAcCiCs	CuScCiCs	CuScCiCs	CuScCi
15	CuScAcCiCs	CuScAcCi	CuScAcCi	CuScCi
16	Ci	CuCiCs	CuCiCs	CuCbAcCiCs
17	ScCi	CuCi	Cu	CuCiCs
18	ScAcCiCs	CuScCiCs	CuCiCs	CuCiCs
19	ScAcCiCs	Ci	CuCi	CuCi
20	AcCiCs	Ci	CuCi	CuCi
21	Ci	Ci	CuCi	CuCi
22	ScAcCiCs	CiCs	CuCiCs	CuCbCiCs
23	Ci	Ci	CuCi	CuCi
24	Ci	CuCiCs	CuCiCs	CuCbAcCiCs
25	Ci	CuCi	CuScCi	CuScCi
26	ScAcCiCs	CuScCiCs	CuScCiCs	CuCbAcCiCs
27	CuScAcCiCs	CuScAcCiCs	CuScCiCs	CuCi
28	CuScCiCs	CuScAcCiCs	CuScCbAcCiCs	CuScAcCiCs
29	ScAcCiCs	ScCiCs	CuCi	CuCiCs
30	CiCs	CiCs	CuCi	CuCbCi
31	AcCiCs	CuCiCs	CuCiCs	CuCbCiCs

กรุงเทพฯ มกราคม ๒๕๐๙ Bangkok January 1966

ค่าเฉลี่ยของผลการตรวจอุตุนิยมวิทยาประจำวันและประจำเดือน

Daily and Monthly Values of Meteorological Elements

Date	Mean Barometric Pressure + 1000mb.	Temperature Max.	Temperature Min.	Temperature Range	Temperature Mean	Relative Humidity	Wind Velocity Extreme	Wind Velocity Mean	Mean Amount of Cloud	Total Rainfall	Mean Visibility	Amount of Evaporation	Weather Remarks
		°C.	°C.	°C.	°C.	%	Knot	Knot	0 — 8	mm.	km.	mm.	
1	14.44	29.6	17.0	12.6	22.8	65.4	13.0	1.2	2.1	-	11.2	3.4	◑ ⌒ = ∞
2	14.33	30.6	16.6	14.0	22.7	63.8	14.0	1.6	2.8	-	10.2	3.7	◑ ⌒ = ∞
3	13.94	30.7	17.6	13.1	23.4	63.3	12.0	1.5	5.0	-	9.6	3.7	● ⌒ = ∞
4	13.94	31.8	18.2	13.6	24.8	63.3	11.0	1.5	5.9	-	10.6	3.6	● ⌒ = ∞
5	13.65	32.8	20.5	12.3	26.4	63.3	11.0	1.8	4.0	-	8.6	4.2	● ⌒ = ∞
6	12.11	33.3	21.7	11.6	26.8	64.4	9.0	1.2	4.9	-	8.2	3.1	● ⌒ = ∞
7	12.49	32.7	21.4	11.3	26.1	71.7	14.0	1.1	3.1	-	7.4	3.5	◑ ⌒ = ∞
8	12.92	33.9	20.4	13.5	26.7	68.3	12.0	1.5	4.9	-	8.0	3.9	● ⌒ = ∞
9	12.24	34.3	24.4	9.9	28.4	64.3	11.0	1.4	6.0	-	8.4	4.5	● ⌒ = ∞
10	11.59	34.4	23.5	10.9	28.1	71.3	10.0	0.7	6.0	-	7.6	2.6	● ⌒ = ∞
11	11.68	33.7	23.8	9.9	27.9	77.0	12.0	1.4	5.3	-	6.8	2.7	● ⌒ = ∞ ↘(R)
12	12.37	33.7	23.8	9.9	27.7	79.2	11.0	1.0	3.9	-	6.4	2.7	● ⌒ = ∞
13	13.27	34.4	23.0	11.4	27.8	78.3	9.0	0.8	4.0	-	7.2	2.8	● ⌒ ≡ = ∞
14	13.74	34.6	23.8	10.8	28.0	79.2	11.0	1.8	4.4	-	6.8	2.6	● ⌒ = ∞
15	13.18	33.5	24.5	9.0	27.8	80.9	10.0	2.1	5.4	-	8.6	2.7	● ⌒ =
16	11.82	32.1	23.5	8.6	27.1	81.1	12.0	1.8	5.5	-	8.0	2.4	● ⌒ = ∞
17	10.86	31.7	22.9	8.8	27.1	81.8	13.0	2.5	4.9	-	6.8	2.4	● ⌒ = ∞
18	10.90	32.8	23.1	9.7	27.4	80.5	11.0	1.6	6.0	-	7.4	3.2	● ⌒ = ∞
19	11.57	34.2	23.3	10.9	28.1	76.0	12.0	0.8	5.4	-	7.0	2.8	● ⌒ = ∞
20	12.93	33.6	23.7	9.9	27.9	68.0	18.0	2.7	4.0	-	6.5	4.8	● ⌒ = ∞
21	13.92	33.0	22.0	11.0	27.6	64.6	18.0	2.9	3.6	-	10.4	2.4	● ⌒ =
22	14.15	33.3	22.5	10.8	27.8	63.9	17.0	3.0	5.9	-	9.8	4.6	● ⌒ = ∞
23	14.02	34.5	23.0	11.5	28.5	64.8	14.0	1.4	5.6	-	8.2	4.1	● ⌒ = ∞
24	13.91	34.4	23.4	11.0	28.3	75.6	14.0	1.3	6.1	-	6.7	3.1	● ⌒ = ∞
25	13.54	32.4	23.9	8.5	27.5	84.0	17.0	2.2	5.4	-	8.0	2.1	● ⌒ ≡ = ∞
26	13.01	32.7	23.7	9.0	27.3	83.5	15.0	2.8	5.6	-	8.4	2.2	● ⌒ ≡ =
27	12.95	33.4	24.2	9.2	27.7	83.4	16.0	2.5	6.0	-	8.3	2.4	● ⌒ =
28	13.63	31.9	24.2	7.7	27.2	81.3	18.0	1.8	7.0	-	7.2	2.4	● ⌒ =
29	13.56	32.2	22.6	9.6	26.6	72.2	14.0	2.4	6.3	-	6.6	3.2	● ⌒ = ∞
30	12.67	33.2	22.3	10.9	27.3	69.1	12.0	2.4	5.6	-	6.8	3.5	● ⌒ = ∞
31	12.20	33.3	23.5	9.8	27.8	76.6	15.0	2.6	6.6	-	6.2	3.7	● ⌒ = ∞
Totals										-		99.0	
Mean	12.95	33.0	22.3	10.7	27.0	72.9	13.1	1.8	5.1		8.0	3.2	
Abs. Max.	17.00	34.6		14.0		100.0	18.0					4.8	
Days	2nd.	14th		2nd.		13th.	3days					20th.	
Abs. Min.	08.80		16.6	7.7		38.0						2.1	
Days	17th.		2nd.	28th.		2,23						25th.	

กรุงเทพ ฯ – BANGKOK

ผลสรุปการตรวจประจำเดือน มกราคม ๒๕๐๙

Monthly Summary for January 1966

1. ความกดอากาศ – AIR PRESSURE

สูงสุด	Extreme Maximum	1017.00	mb.	เมื่อ – on the 2nd.
ต่ำสุด	Extreme Minimum	1008.80	mb.	เมื่อ – on the 17th.
ระยะเปลี่ยนประจำวันสูงสุด	Max. Diurnal Range	5.30	mb.	เมื่อ – on the 5th.
ปานกลางสูงสุด	Mean Maximum	1015.29	mb.	
ปานกลางต่ำสุด	Mean Minimum	1010.65	mb.	
ปานกลาง	Mean	1012.95	mb.	

2. อุณหภูมิอากาศ – AIR TEMPERATURE

สูงสุด	Extreme Maximum	34.6	°C.	เมื่อ – on the 14th.
ต่ำสุด	Extreme Minimum	16.6	°C.	เมื่อ – on the 2nd.
ระยะเปลี่ยนประจำวันสูงสุด	Max. Diurnal Range	14.0	°C.	เมื่อ – on the 2nd.
ปานกลางสูงสุด	Mean Maximum	33.0	°C.	
ปานกลางต่ำสุด	Mean Minimum	22.3	°C.	
ปานกลาง	Mean	27.0	°C.	

3. ความชื้นสัมพันธ์ – RELATIVE HUMIDITY

สูงสุด	Highest	100.0	%	เมื่อ – on the 13th.
ต่ำสุด	Lowest	38.0	%	เมื่อ – on the 2,23
ปานกลาง	Mean	72.9	%	

4. ลม – SURFACE WINDS

ความเร็วสูงสุด	Greatest Velocity	18.0	Knot
ความเร็วปานกลาง	Mean Velocity	1.8	Knot
ทิศร่วม	Resultant Direction	N 50° 34' E	

5. ฝนตก – RAINFALL

รวมทั้งเดือน	Total Amount	0	mm.		
ต่างจากปรกติ	Departure from normal	-8.9	mm.		
ความแรงของฝน	Greatest Intensity		mm.	in	minutes
ตกมากที่สุดในวันหนึ่ง	Heaviest fall in 24 hrs.	–	mm.	เมื่อ on the	–

6. หมายเหตุ – MISCELLANEOUS INFORMATION

ท้องฟ้าไม่มีเมฆ	Cloudless sky	0	
ท้องฟ้ามีเมฆบางส่วน	Partly cloudy sky	3	
ท้องฟ้ามีเมฆมาก	Cloudy sky	28	
ท้องฟ้ามีเมฆเต็ม	Overcast	0	
วันมีฝนตก	Rainy days	0	
วันมีน้ำค้าง	Days with dew	31	
วันมีหมอก	Days with ground fog	3	
วันมีฟ้าหรัวชื้น	Days with mist	31	
วันมีฟ้าหรัว	Days with haze	26	
วันมีพายุฟ้าคะนอง	Days with thunderstorm	0	
วันมีพายุฟ้าคะนองไม่ผ่านสถานี	Days with distant thunderstorm	1	
วันมีฟ้าแลบ	Days with lightning	1	
จำนวนไอน้ำรวมทั้งเดือน	Total Evaporation	99.0	mm.
จำนวนชั่วโมงที่มีแสงแดดทั้งเดือน	Total Duration of Sunshine		hrs.

สรุปผลการตรวจอุตุนิยมวิทยาประจำเดือน มกราคม ๒๕๐๙

Summary of Meteorological Observations for month of January 1966

สถานี Station	ค่าปานกลางความกดอากาศโดยลดและแก้แล้ว (เป็นมิลลิบาร์) Mean Reduced Barometric Presssure (in millibars)								
	1000 + จำนวนในตาราง 1000 + the numbers in the tables								ประจำเดือน For Month
	0100	0400	0700	1000	1300	1600	1900	2200	
Chiangrai	17.65	17.19	18.41	19.88	16.29	13.55	15.13	17.32	16.93
Pai	-	-	-	-	-	-	-	-	-
Mae Hongson	15.41	14.92	15.98	17.76	13.90	10.78	12.17	15.04	14.50
Chiangmai	15.88	15.18	16.43	17.39	14.26	11.32	13.12	15.47	14.88
Nan	15.81	16.38	16.76	18.10	14.39	11.65	13.19	14.84	15.14
Lampang	15.27	14.85	15.74	16.73	13.62	11.09	12.68	14.99	14.37
Phrae	13.58	13.00	13.89	15.68	12.81	10.54	11.66	13.41	13.07
Mae Sariang	-	-	-	-	-	-	-	-	-
Uttaradit	14.20	13.66	14.44	16.15	13.48	11.18	12.21	14.35	13.71
Loei	15.09	14.51	15.83	17.46	14.27	12.12	13.48	15.16	14.74
Nakhon Phanom	14.37	13.78	15.24	16.26	13.01	11.10	13.02	14.58	13.92
Udon Thani	15.16	14.62	15.78	17.52	14.67	12.19	13.07	14.83	14.73
Sakon Nakhon	15.97	-	16.78	17.46	14.27	12.24	14.12	-	15.14
Tak	09.66	09.82	11.12	16.35	21.03	17.95	10.57	10.99	13.44
Phitsanulok	14.21	13.35	14.65	16.35	13.72	11.33	12.59	14.28	13.81
Mae Sot	13.96	-	14.55	15.77	12.14	09.51	11.47	-	12.90
Mukdahan	16.05	16.04	16.76	17.36	14.11	12.27	14.11	15.32	15.25
Phetchabun	-	-	14.49	15.51	12.52	10.23	11.66	-	12.88
Khon Kaen	14.55	14.05	15.51	17.18	13.82	11.46	12.75	14.47	14.22
Roi Et	14.14	13.30	14.86	16.10	12.76	10.54	12.31	13.97	13.50
Nakhon Sawan	14.09	13.09	14.55	16.28	13.60	11.19	12.37	14.02	13.65
Chaiyaphum	-	-	15.64	16.77	13.52	11.20	12.62	-	13.95
Ubon Ratchathani	14.79	14.21	15.60	16.52	13.55	11.47	12.90	14.67	14.21
Nakhon Ratchasima	14.83	14.36	15.89	17.01	13.58	11.29	13.00	15.00	14.37
Surin	13.93	13.33	14.68	16.09	13.19	11.04	12.44	13.90	13.58
Lopburi	14.00	13.10	14.25	15.88	13.18	10.76	12.31	14.10	13.45
Suphanburi	13.86	12.73	14.05	15.99	13.36	10.85	12.30	13.76	13.36
Prachinburi	-	-	13.72	15.54	12.79	10.38	11.82	-	12.85
Sap Muang	-	-	16.40	16.27	12.87	10.79	12.87	-	13.84
Kanchanaburi	13.55	12.55	13.77	15.77	13.10	10.69	11.91	13.70	13.13
Don Muang	13.59	12.44	13.49	15.56	13.24	10.74	11.82	13.75	13.08
Aranyaprathet	13.81	13.81	14.52	16.08	13.29	11.19	12.43	13.46	13.57
Pom Phrachunlachomklao	-	-	12.71	14.66	12.63	10.43	11.69	-	12.43
Chonburi	13.36	12.27	13.41	15.01	12.66	10.54	11.94	13.72	12.86
Ko Sichang	-	-	13.24	15.02	13.00	10.94	12.02	-	12.84
Sattahip	14.01	12.90	13.68	15.52	13.74	11.93	12.91	14.39	13.64
Chanthaburi	13.22	12.32	13.23	14.67	12.24	10.51	12.12	13.73	12.75
Hua Hin	12.72	11.45	12.70	14.55	12.60	10.52	11.73	13.41	12.46
Prachuap Khirikhan	13.41	12.06	13.05	14.93	13.19	11.33	12.46	13.98	13.05
Khlong Yai	13.28	-	12.95	14.39	12.29	10.64	12.20	-	12.62
Chumphon	13.44	12.11	13.00	14.66	12.97	11.21	12.43	14.43	13.03
Ranong	13.28	12.48	12.53	14.24	12.40	10.48	11.75	13.42	12.57
Ban Don	13.05	11.73	12.66	14.48	12.61	10.61	12.06	13.83	12.63
Nakhon Si Thammarat	12.69	11.13	11.85	13.92	12.17	10.31	11.29	13.07	12.05
Phuket	12.14	11.82	11.86	13.56	11.77	09.64	10.86	12.02	11.71
Trang	12.69	11.27	11.91	13.81	12.15	10.02	11.21	13.00	12.01
Songkhla	12.85	11.34	11.91	14.12	12.84	10.56	11.35	13.32	12.29
Narathiwat	12.98	10.65	12.29	14.06	12.59	10.59	11.70	13.70	12.32

สถานี Station	อุณหภูมิอากาศ (°ซ) Temperature in °C.							
	ค่าปานกลาง Means							
	ประจำเดือน For Month	สูงสุด Max.	ต่ำสุด Min.	ประจำวัน Daily Extremes				ระยะเปลี่ยนประจำวัน Daily Range
				สูงสุด Highest	วันที่ Date	ต่ำสุด Lowest	วันที่ Date	
Chiangrai	21.6	28.4	14.7	24.5	26	16.5	1	13.7
Pai	-	-	-	-	-	-	-	-
Mae Hongson	23.3	30.5	16.1	25.8	28	20.4	4	14.4
Chiangmai	22.8	29.7	15.8	25.9	29	18.7	4	13.9
Nan	23.0	30.9	15.0	25.4	17	18.7	1	15.9
Lampang	23.6	31.3	15.9	26.2	16	18.4	3	15.4
Phrae	24.3	32.3	16.2	26.6	13	19.2	3	16.1
Mae Sariang	23.9	31.8	16.1	26.8	15,16	20.6	4	15.7
Uttaradit	25.5	32.7	18.2	28.9	14	20.6	1	14.5
Loei	23.3	31.5	15.1	26.3	14	18.7	2	16.5
Nakhon Phanom	24.1	31.4	16.8	27.1	13	17.5	1	14.6
Udon Thani	24.1	30.9	17.4	28.0	18	18.8	1	13.5
Sakon Nakhon	24.2	31.9	16.5	27.9	24	16.8	1	15.4
Tak	25.2	32.7	17.6	28.2	15	19.6	3	15.1
Phitsanulok	26.2	32.8	19.5	29.3	15	21.8	3	13.3
Mae Sot	24.9	32.3	17.6	27.8	14	19.1	3	14.7
Mukdahan	23.8	31.7	15.9	26.2	24	17.8	1	15.8
Phetchabun	25.4	33.5	17.4	29.6	13	20.0	3	16.1
Khon Kaen	25.4	32.5	18.3	28.7	17	19.1	1	14.2
Roi Et	25.4	32.6	18.2	27.6	25	19.5	1	14.4
Nakhon Sawan	26.5	33.0	20.1	29.6	14	20.6	2	12.9
Chaiyaphum	25.7	32.2	19.1	28.3	17	19.6	1	13.1
Ubon Ratchathani	25.9	33.2	18.5	27.6	13,25	20.2	1	14.7
Nakhon Ratchasima	25.4	32.9	17.8	28.2	26	18.5	1	15.1
Surin	24.6	33.1	16.1	26.8	25	18.5	1	17.0
Lopburi	27.0	33.5	20.5	29.4	23	21.3	2	13.0
Suphanburi	26.9	32.8	21.0	29.0	25	21.6	2	11.8
Prachinburi	27.4	34.0	20.8	29.3	14	22.6	1	13.2
Sap Muang	23.4	31.7	15.1	26.5	27	17.6	1	16.6
Kanchanaburi	26.3	33.3	19.2	29.3	17	20.1	2	14.1
Don Muang	27.6	33.2	22.1	29.1	3days	22.9	2	11.1
Aranyaprathet	27.0	33.8	20.1	29.2	14	21.1	2	13.7
Pom Phrachunlachomklao	27.0	31.1	23.0	28.8	25	23.4	2	8.1
Chonburi	26.8	32.0	21.5	29.1	9	23.1	3	10.5
Ko Sichang	27.2	30.7	23.7	29.2	22	24.7	1	7.0
Sattahip	29.3	35.2	23.5	31.1	9	25.0	2	11.7
Chanthaburi	27.2	33.3	21.1	28.5	24	23.3	3	12.2
Hua Hin	26.0	30.3	31.6	27.1	28	22.4	2	8.7
Phrachuap Khirikhan	25.3	30.1	20.6	26.7	27	21.9	3	9.5
Khlong Yai	26.6	31.9	21.4	28.9	21	24.1	3	10.5
Chumphon	25.6	30.5	20.7	27.5	25	22.4	3	9.8
Ranong	26.8	32.9	20.6	28.5	25	24.8	3	12.3
Ban Don	25.6	30.4	20.8	27.0	24,25	24.5	10	9.6
Nakhon Si Thammarat	26.0	30.4	21.5	27.0	25	23.5	10	8.9
Phuket	27.6	31.5	23.6	28.4	7	25.5	10	7.9
Trang	26.7	31.3	22.1	28.5	31	24.2	10	9.2
Songkhla	27.3	30.2	24.4	28.8	23	24.7	10	5.8
Narathiwat	26.0	29.3	22.7	28.0	22	22.0	10	6.6

สถานี Station	อุณหภูมิอากาศ (°ซ.) Air Temperature in °C.								
	สูงสุดและต่ำสุด Extremes				ระยะเปลี่ยนประจำวัน Daily Range				ระยะเปลี่ยนระหว่างสูงสุดและต่ำสุด
	สูงสุด Max.	วันที่ Date	ต่ำสุด Min.	วันที่ Date	มากที่สุด Greatest	วันที่ Date	น้อยที่สุด Smallest	วันที่ Date	Range between Extreme Temp.
Chiangrai	30.6	18	10.0	4	18.6	17	7.8	28	20.6
Pai	-	-	-	-	-	-	-	-	-
Mae Hongson	32.5	15,23	12.6	4	17.3	13	11.6	31	19.9
Chiangmai	32.3	13	11.0	4	17.8	18	6.4	20	21.3
Nan	34.4	13	9.5	3	20.0	14	0.6	28	24.9
Lampang	34.3	13	9.1	3	20.4	18	5.3	28	25.2
Phrae	35.6	14	9.2	3	20.5	5	5.3	28	26.4
Mae Sariang	34.0	13	10.9	4	21.2	13	6.1	27	23.1
Uttaradit	36.2	14	12.5	1	18.4	6	2.2	28	23.7
Loei	35.3	12,14	9.0	3	22.0	6	3.0	28	26.3
Nakhon Phanom	35.5	13	9.1	1	17.8	2	7.5	28	26.4
Udon Thani	34.5	13	10.5	2	16.8	5	1.6	28	24.0
Sakon Nakhon	35.9	13	7.7	1	18.5	11	9.9	28	28.2
Tak	36.0	15	10.0	3,4	22.0	4	3.0	28	26.0
Phitsanulok	36.0	14	13.6	3	16.9	4	4.0	28	22.4
Mae Sot	35.0	14	9.9	3	20.0	4	7.0	28	25.1
Mukdahan	34.7	13	9.4	1	18.3	11	11.0	21	25.3
Phetchabun	38.9	13	9.0	3	22.0	3	0.3	28	29.9
Khon Kaen	35.8	17	11.6	1	16.6	5,10	7.0	28	24.2
Roi Et	36.0	13	11.2	1	17.2	2,8	9.5	28	24.8
Nakhon Sawan	37.0	14	12.0	2	17.7	3	5.2	28	25.0
Chaiyaphum	35.8	13	11.8	3	17.0	3	4.8	28	24.0
Ubon Ratchathani	35.4	13	12.3	1	17.0	12	11.5	21	23.1
Nakon Ratchasima	36.2	13	10.5	1	18.6	3	10.4	28	25.7
Surin	35.8	13	9.5	1	19.3	21	14.7	19	26.3
Lopburi	36.0	14	12.0	3	18.8	3	5.1	28	24.0
Suphanburi	35.0	13,14	14.9	2	14.5	7	5.0	28	20.1
Prachinburi	36.5	14	14.3	3	16.6	3	9.4	28	22.2
Sap Muang	35.4	13	7.3	3	20.8	3	9.5	28	28.1
Kanchanaburi	35.7	13	10.9	3	18.4	3	8.6	28	24.8
Don Muang	35.1	13	16.3	2	13.9	4	8.7	28	18.8
Aranyaprathet	36.4	31	12.7	2	16.8	2	10.3	9,28	23.7
Pom Phrachunlachomklao	33.3	10	17.4	3	12.5	5	4.5	16	15.7
Chonburi	34.9	23	15.5	3	15.2	3	7.6	28	19.4
Ko Sichang	33.6	23	20.2	1	9.6	8	4.1	16	13.4
Sattahip	37.6	22	18.2	2	14.6	1,22	8.8	25	19.4
Chanthaburi	35.0	3days	15.0	3	16.6	3	9.5	14	20.0
Hua Hin	31.5	28	17.0	2	11.2	3	6.3	9	14.5
Prachuap Khirikhan	32.2	23	15.6	3	12.6	3	5.7	1	16.6
Khlong Yai	35.6	21	18.2	3	13.7	20	8.4	31	17.4
Chumphon	32.1	19	16.3	3	13.6	19	6.5	10	15.8
Ranong	34.3	22	17.7	17,19	15.8	17,19	6.5	10	16.6
Ban Don	32.5	4days	18.7	16	13.7	29	4.2	10	13.8
Nakhon Si Thammarat	31.7	30	19.5	17	11.5	17,19	3.6	10	12.2
Phuket	32.6	30	22.2	17,18	10.2	18	4.7	25	10.4
Trang	33.2	31	19.3	17	12.8	18	2.7	10	13.9
Songkhla	31.6	19	22.7	17	8.4	17	3.3	10	8.9
Narathiwat	32.0	31	21.0	10	10.0	31	1.9	10	11.0

สถานี Station	ความชื้นสัมพันธ์ (%) Relative Humidity in %								
	ค่าปานกลาง Means					ค่าสูงสุดและต่ำสุด Absolute Extremes			
	ประจำเดือน For Month	ประจำวัน Daily Extremes							
		สูงที่สุด Highest	วันที่ Date	ต่ำที่สุด Lowest	วันที่ Date	สูงที่สุด Highest	วันที่ Date	ต่ำที่สุด Lowest	วันที่ Date
Chiangrai	81.5	86.9	28	74.6	31	98.0	3days	39.0	31
Pai	-	-	-	-	-	-	-	-	-
Mae Hongson	76.1	79.5	30	72.3	6	96.0	2	29.0	29
Chaingmai	76.0	86.8	20	67.0	17	98.0	5	34.0	17
Nan	80.7	96.0	28	75.4	13	100.0	4days	32.0	13
Lampang	73.8	89.8	28	65.6	17	99.0	28	28.0	17
Phrae	76.9	93.1	28	71.4	22	100.0	4days	35.0	13,18
Mae Sariang	76.5	84.8	27	72.3	22	96.0	5days	39.0	20
Uttaradit	71.9	85.9	28	63.6	14	96.0	17	35.0	6
Loei	67.6	83.7	28	58.8	21	97.0	30	30.0	2
Nakhon Phanom	66.3	72.9	10	57.5	28	96.0	5	33.0	5
Udon Thani	73.0	79.3	8	58.1	21	99.0	10	39.0	21
Sakon Nakhon	62.9	70.2	8	55.2	19	97.0	4,11	34.0	15,17
Tak	69.1	86.4	28	61.1	31	96.0	29	28.0	31
Phitsanulok	67.8	87.0	28	61.9	1	94.0	28	34.0	4,6
Mae Sot	71.2	84.3	29	63.7	3	98.0	3days	36.0	3,12
Mukdahan	67.2	71.7	5	62.5	20	99.0	6	40.0	11
Phetchabun	60.2	90.0	28	53.4	3	98.0	30	32.0	6
Khon Kaen	63.1	73.1	7	55.5	20	93.0	4	29.0	3days
Roi Et	66.9	72.4	4	59.8	21	97.0	13	35.0	1
Nakhon Sawan	63.2	85.8	28	52.5	20	98.0	28	33.0	3days
Chaiyaphum	50.5	55.0	28	43.8	2	87.0	3days	24.0	13
Ubon Ratchathani	66.4	72.0	10	59.1	28	94.0	11	31.0	27
Nakhon Ratchasima	65.0	68.6	23	60.9	20	91.0	3days	36.0	4days
Surin	66.9	71.8	4	61.4	26,28	95.0	8,13	38.0	12
Lopburi	65.1	88.1	28	48.6	21	100.0	28	32.0	2
Suphanburi	65.7	80.4	28	58.0	21	97.0	5days	39.0	2
Prachinburi	57.5	66.8	16	50.6	20	98.0	13	35.0	8
Sap Muang	61.3	69.8	27	55.6	20	95.0	3days	35.0	13
Kanchanaburi	61.4	70.5	28	55.3	21	95.0	1	30.0	2
Don Muang	74.1	84.0	26	62.8	7,8	100.0	3days	35.0	9
Aranyaprathet	64.0	67.7	14	59.4	23	95.0	14	34.0	12
Pom Phrachunlachomklao	69.0	79.2	27	57.2	2	92.0	4days	42.0	3
Chonburi	70.9	81.0	28	52.1	1	95.0	3days	30.0	8
Ko Sichang	67.8	79.0	12	47.0	1	95.0	11,13	39.0	1
Sattahip	70.8	84.1	25	56.4	2	96.0	8	38.0	1
Chanthaburi	73.7	82.9	14	62.8	1	99.0	15	41.0	20,21
Hua Hin	72.9	80.4	26	57.0	3	94.0	27	43.0	2
Prachuap Khirikhan	81.0	90.4	25	64.4	2	100.0	13	48.0	3
Khlong Yai	73.0	83.8	10	57.0	1	99.0	14	38.0	3
Chumphon	82.2	89.7	13	77.8	17	98.0	5days	52.0	6
Ranong	73.6	82.3	13	66.3	26	97.0	7days	44.0	19
Ban Don	82.8	91.1	22	77.0	29	99.0	23	49.0	29
Nakhon Si Thammarat	83.7	93.8	10	79.4	13	100.0	18,19	55.0	16
Phuket	70.2	79.2	22	61.6	29	99.0	20	46.0	18
Trang	77.6	88.4	10	70.5	28	98.0	6,18	47.0	16
Songkhla	80.0	92.5	10	72.6	2	98.0	6,10	62.0	2
Narathiwat	84.7	98.8	10	75.5	22	100.0	10	64.0	6,17

สถานี Station	ลมผิวพื้น Surface Winds								
	ทิศร่วม Resultant Direction				ความแน่ทิศ Steadiness in %				กำลังลมอย่างมากที่สุดตามมาตราโบฟอร์ต Greatest force in Beaufort Scale
	เวลา 0700	เวลา 1000	เวลา 1300	เวลา 1600	เวลา 0700	เวลา 1000	เวลา 1300	เวลา 1600	
Chiangrai	S81E	N77E	N76E	S67E	7	44	68	43	4
Pai	-	-	-	-	-	-	-	-	-
Mae Hongson	Calm	N77W	N87W	S16W	-	10	20	24	4
Chiangmai	Calm	N19E	S11W	S 6W	-	7	33	63	6
Nan	S76E	S74E	S54E	S53E	14	61	77	66	4
Lampang	S45W	N 5E	S52W	W	3	36	54	28	4
Phrae	S27W	N13W	S39W	S 8W	37	44	47	46	4
Mae Sariang	N	N	N32W	N38W	3	10	43	37	4
Uttaradit	N36E	N37E	N63E	N 8E	28	70	22	10	3
Loei	N25E	N36E	N60E	N30E	54	61	26	53	3
Nakhon Phanom	S36W	N87E	S76E	S87E	28	66	81	66	5
Udon Thani	N18E	N61W	N 2E	N 9E	10	34	30	63	6
Sakon Nakhon	S18E	N88E	S88E	N75E	31	85	75	64	5
Tak	E	S45E	S21E	S27E	6	14	28	29	6
Phitsanulok	S	N63E	S16W	N45E	10	18	24	5	6
Mae Sot	Calm	S45E	N69W	N82W	-	19	28	50	6
Mukdahan	N27E	N54E	N69E	N52E	15	77	92	91	4
Phetchabun	N45E	N18E	S87E	S 8E	3	62	30	16	5
Khon Kaen	N10W	N49E	N63E	N17E	37	74	44	69	6
Roi Et	N63E	N82E	S79E	N81E	15	73	53	43	3
Nakhon Sawan	S18E	N72E	N61E	N27E	21	21	41	51	5
Chaiyaphum	N54E	N75E	S89E	S88E	28	75	75	66	5
Ubon Ratchathani	N23E	N67E	N43E	N31E	43	43	53	57	5
Nakhon Ratchasima	N27E	N57E	N62E	N54E	7	66	71	56	6
Surin	N48E	S88E	N66E	N65E	39	56	65	54	3
Lopburi	S86E	S76E	S68E	S84E	33	54	35	10	8
Suphanburi	N 4E	N42E	N61E	N85E	43	44	34	16	3
Prachinburi	N85E	N87E	N88E	N85E	26	72	75	76	5
Sap Muang	N45E	N40E	N45E	N39E	5	77	74	63	4
Kanchanaburi	N45E	N37E	N87E	S84E	3	16	62	63	4
Don Muang	N35E	S88E	S55E	S34W	40	56	40	24	5
Aranyaprathet	N59E	N59E	N80E	N74E	19	57	73	61	3
Pom Phrachunlachomklao	N56E	S56E	S68E	S45W	12	12	18	9	4
Chonburi	N87E	S87E	N51W	S73W	59	33	21	34	5
Ko Sichang	N58E	N50E	N61W	N80W	31	26	68	73	5
Sattahip	N 7W	N53E	S16W	S34W	20	16	48	71	6
Chanthaburi	N29E	N39E	N53E	S14E	34	68	33	14	7
Hua Hin	N86W	N30E	N62E	N87E	49	46	71	66	5
Prachuap Khirikhan	N51W	N3 E	N58E	S89E	42	69	50	33	6
Khlong Yai	N40E	S73W	S88W	S73W	81	45	79	45	8
Chumphon	S34E	S66E	S69E	S73E	12	72	92	89	8
Ranong	N58E	N63E	N81E	N79E	74	81	60	67	5
Ban Don	E	N60E	N53E	N52E	3	46	70	79	6
Nakhon Si Thammarat	N45E	N72E	N76E	N80E	9	31	68	57	4
Phuket	N50E	N62E	N77E	N84E	26	90	88	63	5
Trang	N42E	N51E	N63E	N67E	39	63	95	92	8
Songkhla	S89E	S83E	N84E	N75E	56	83	89	88	8
Narathiwat	S27W	S55E	N84E	N77E	29	40	63	71	7

สถานี Station	ลมผิวพื้น Surface Winds														
	ทิศลม Wind Direction									กำลังลมตามมาตราโบฟอร์ต Wind Force in Beaufort Scale					
	ทำการตรวจเวลา 0700 Observation at 0700									ทำการตรวจเวลา 0700 Observation at 0700					
	Calm	N	NE	E	SE	S	SW	W	NW	1—3	4	5—6	7	8—9	> 9
Chiangrai	27	-	1	1	-	2	-	-	-	4	-	-	-	-	-
Pai	-	-	-	-	-	-	-	-	-	-	-	-	-	-	-
Mae Hongson	31	-	-	-	-	-	-	-	-	-	-	-	-	-	-
Chiangmai	29	1	-	-	-	1	-	-	-	2	-	-	-	-	-
Nan	25	-	-	4	1	-	1	-	-	6	-	-	-	-	-
Lampang	30	-	-	-	-	-	1	-	-	1	-	-	-	-	-
Phrae	13	1	-	-	1	9	4	1	2	18	-	-	-	-	-
Mae Sariang	30	1	-	-	-	-	-	-	-	1	-	-	-	-	-
Uttaradit	22	2	7	-	-	-	-	-	-	9	-	-	-	-	-
Loei	8	9	6	5	-	-	-	-	3	23	-	-	-	-	-
Nakhon Phanom	17	-	-	1	1	4	4	3	1	14	-	-	-	-	-
Udon Thani	25	2	2	-	1	-	-	1	-	6	-	-	-	-	-
Sakon Nakhon	20	-	-	1	3	7	-	-	-	11	-	-	-	-	-
Tak	29	-	-	2	-	-	-	-	-	2	-	-	-	-	-
Phitsanulok	28	-	-	-	-	3	-	-	-	3	-	-	-	-	-
Mae Sot	31	-	-	-	-	-	-	-	-	-	-	-	-	-	-
Mukdahan	25	-	3	1	-	-	-	-	2	6	-	-	-	-	-
Phetchabun	25	5	1	-	-	-	-	-	-	6	-	-	-	-	-
Khon Kaen	18	7	2	-	-	-	-	1	3	13	-	-	-	-	-
Roi Et	26	-	3	2	-	-	-	-	-	5	-	-	-	-	-
Nakhon Sawan	13	1	-	5	2	5	2	2	1	18	-	-	-	-	-
Chaiyaphum	22	-	7	2	-	-	-	-	-	9	-	-	-	-	-
Ubon Ratchathani	17	6	6	1	-	-	-	-	1	14	-	-	-	-	-
Nakhon Ratchasima	28	1	2	-	-	-	-	-	-	3	-	-	-	-	-
Surin	18	2	8	3	-	-	-	-	-	13	-	-	-	-	-
Lopburi	18	1	2	6	3	1	-	-	-	10	2	-	1	-	-
Suphanburi	6	6	7	-	3	1	-	-	8	25	-	-	-	-	-
Prachinburi	23	-	1	7	-	-	-	-	-	8	-	-	-	-	-
Sap Muang	29	-	2	-	-	-	-	-	-	2	-	-	-	-	-
Kanchanaburi	30	-	1	-	-	-	-	-	-	1	-	-	-	-	-
Don Muang	9	3	5	8	-	-	-	1	5	22	-	-	-	-	-
Aranyaprathet	21	2	2	5	-	-	-	1	-	10	-	-	-	-	-
Pom Phrachunlachomklao	27	-	3	1	-	-	-	-	-	4	-	-	-	-	-
Chonburi	12	-	2	17	-	-	-	-	-	18	1	-	-	-	-
Ko Sichang	17	2	6	2	3	-	-	-	1	12	2	-	-	-	-
Sattahip	11	10	1	-	2	3	2	-	2	18	2	-	-	-	-
Chanthaburi	20	4	7	-	-	-	-	-	-	11	-	-	-	-	-
Hua Hin	15	-	-	-	-	-	1	12	3	16	-	-	-	-	-
Prachuap Khirikhan	16	3	-	-	-	-	-	5	7	14	1	-	-	-	-
Khlong Yai	2	6	20	2	-	1	-	-	-	29	-	-	-	-	-
Chumphon	27	-	-	1	1	2	-	-	-	4	-	-	-	-	-
Ranong	6	1	16	8	-	-	-	-	-	25	-	-	-	-	-
Ban Don	30	-	-	1	-	-	-	-	-	1	-	-	-	-	-
Nakhon Si Thammarat	25	1	2	1	-	1	-	-	1	6	-	-	-	-	-
Phuket	22	2	4	3	-	-	-	-	-	9	-	-	-	-	-
Trang	18	3	8	2	-	-	-	-	-	13	-	-	-	-	-
Songkhla	10	1	1	15	3	-	-	1	-	9	3	9	-	-	-
Narathiwat	16	-	-	4	-	-	11	-	-	11	2	2	-	-	-

สถานี Station	ลมผิวพื้น Surface Winds														
	ทิศลม Wind Direction									กำลังลมตามมาตราโบฟอร์ต Wind Force in Beaufort Scale					
	ทำการตรวจเวลา 1000 Observation at 1000									ทำการตรวจเวลา 1000 Observation at 1000					
	Calm	N	NE	E	SE	S	SW	W	NW	1—3	4	5—6	7	8—9	> 9
Chiangrai	15	2	2	12	-	-	-	-	-	16	-	-	-	-	-
Pai	-	-	-	-	-	-	-	-	-	-	-	-	-	-	-
Mae Hongson	26	1	-	-	-	1	-	2	1	5	-	-	-	-	-
Chiangmai	15	7	1	-	1	6	-	-	1	16	-	-	-	-	-
Nan	1	3	5	7	11	3	1	-	-	30	-	-	-	-	-
Lampang	16	9	3	-	1	-	-	1	1	15	-	-	-	-	-
Phrae	1	13	3	-	2	4	-	4	4	30	-	-	-	-	-
Mae Sariang	26	4	-	-	-	1	-	-	-	5	-	-	-	-	-
Uttaradit	9	4	18	-	-	-	-	-	-	22	-	-	-	-	-
Loei	-	11	10	6	-	2	1	1	-	31	-	-	-	-	-
Nakhon Phanom	1	1	8	12	6	1	-	2	-	26	4	-	-	-	-
Udon Thani	4	7	3	1	-	-	9	4	3	27	-	-	-	-	-
Sakon Nakhon	3	-	4	22	2	-	-	-	-	27	1	-	-	-	-
Tak	15	-	-	8	-	3	-	5	-	16	-	-	-	-	-
Phitsanulok	12	2	4	2	4	3	-	-	4	19	-	-	-	-	-
Mae Sot	15	2	-	4	3	5	-	1	1	16	-	-	-	-	-
Mukdahan	1	1	20	5	2	-	1	-	1	28	2	-	-	-	-
Phetchabun	9	14	6	1	1	-	-	-	-	22	-	-	-	-	-
Khon Kaen	2	5	15	7	-	1	-	-	1	28	-	1	-	-	-
Roi Et	5	-	6	16	2	2	-	-	-	26	-	-	-	-	-
Nakhon Sawan	1	4	6	6	3	3	4	1	3	26	3	1	-	-	-
Chaiyaphum	5	-	8	16	1	-	-	-	1	19	7	-	-	-	-
Ubon Ratchathani	7	4	9	3	5	2	-	1	-	23	1	-	-	-	-
Nakhon Ratchasima	6	5	10	9	1	-	-	-	-	25	-	-	-	-	-
Surin	-	2	9	8	6	4	1	1	-	31	-	-	-	-	-
Lopburi	3	-	5	12	4	4	1	2	-	22	2	2	2	-	-
Suphanburi	-	14	4	3	5	4	-	-	1	31	-	-	-	-	-
Prachinburi	1	1	2	22	2	-	1	1	1	23	6	1	-	-	-
Sap Muang	5	3	20	2	-	-	-	-	1	26	-	-	-	-	-
Kanchanaburi	22	-	5	1	-	1	-	-	2	9	-	-	-	-	-
Don Muang	3	2	5	9	8	2	-	-	2	23	5	-	-	-	-
Aranyaprathet	-	3	6	16	-	-	-	3	3	31	-	-	-	-	-
Pom Phrachunlachomklao	18	1	4	2	-	4	2	-	-	13	-	-	-	-	-
Chonburi	2	-	6	12	1	2	3	5	-	24	4	1	-	-	-
Ko Sichang	2	-	12	4	1	3	2	4	3	24	5	-	-	-	-
Sattahip	4	7	3	4	3	4	3	-	3	21	5	1	-	-	-
Chanthaburi	9	3	19	-	-	-	-	-	-	21	1	-	-	-	-
Hua Hin	2	9	9	3	2	1	2	2	1	29	-	-	-	-	-
Prachuap Khirikhan	2	23	2	-	1	2	1	-	-	25	3	1	-	-	-
Khlong Yai	3	1	1	4	-	2	7	11	2	28	-	-	-	-	-
Chumphon	5	1	-	11	13	1	-	-	-	20	2	4	-	-	-
Ranong	2	1	14	13	-	-	-	1	-	28	1	-	-	-	-
Ban Don	14	3	6	8	-	-	-	-	-	17	-	-	-	-	-
Nakhon Si Thammarat	6	1	2	13	-	2	1	1	5	24	1	-	-	-	-
Phuket	1	1	17	12	-	-	-	-	-	28	2	-	-	-	-
Trang	6	4	13	6	1	-	1	-	-	14	5	6	-	-	-
Songkhla	-	1	2	20	6	1	-	1	-	13	8	5	4	1	-
Narathiwat	7	-	2	11	3	1	7	-	-	20	2	2	-	-	-

สถานี Station	ลมผิวพื้น Surface Winds														
	ทิศลม Wind Direction									กำลังลมตามมาตราโบฟอร์ต Wind Force in Beaufort Scale					
	ทำการตรวจเวลา 1300 Observation at 1300									ทำการตรวจเวลา 1300 Observation at 1300					
	Calm	N	NE	E	SE	S	SW	W	NW	1—3	4	5—6	7	8—9	> 9
Chiangrai	5	2	3	18	-	3	-	-	-	26	-	-	-	-	-
Pai	-	-	-	-	-	-	-	-	-	-	-	-	-	-	-
Mae Hongson	7	5	1	3	-	4	3	7	1	24	-	-	-	-	-
Chiangmai	1	6	3	-	-	15	5	1	-	29	1	-	-	-	-
Nan	-	-	1	11	13	4	2	-	-	30	1	-	-	-	-
Lampang	3	2	1	-	1	6	10	6	2	28	-	-	-	-	-
Phrae	-	4	1	2	-	11	6	7	-	29	2	-	-	-	-
Mae Sariang	7	14	-	-	-	1	5	2	2	24	-	-	-	-	-
Uttaradit	17	-	8	2	1	-	3	-	-	14	-	-	-	-	-
Loei	-	5	3	10	2	4	-	4	3	31	-	-	-	-	-
Nakhon Phanom	1	-	5	13	10	2	-	-	-	26	4	-	-	-	-
Udon Thani	1	9	7	2	-	4	5	-	3	30	-	-	-	-	-
Sakon Nakhon	1	-	4	21	1	2	2	-	-	27	3	-	-	-	-
Tak	2	1	-	11	-	9	-	8	-	27	1	1	-	-	-
Phitsanulok	7	2	3	1	2	8	3	4	1	24	-	-	-	-	-
Mae Sot	-	4	1	7	-	2	2	13	2	30	-	1	-	-	-
Mukdahan	-	-	15	15	1	-	-	-	-	28	3	-	-	-	-
Phetchabun	3	5	8	3	2	9	1	-	-	27	1	-	-	-	-
Khon Kaen	1	5	11	7	1	1	2	1	2	30	-	-	-	-	-
Roi Et	7	5	12	-	7	-	-	-	-	24	-	-	-	-	-
Nakhon Sawan	1	6	8	5	4	4	1	-	2	25	5	-	-	-	-
Chaiyaphum	3	-	8	12	7	1	-	-	-	23	4	1	-	-	-
Ubon Ratchathani	1	7	9	7	1	2	-	2	2	29	1	-	-	-	-
Nakhon Ratchasima	-	5	13	8	3	2	-	-	-	31	-	-	-	-	-
Surin	1	7	7	11	3	2	-	-	-	30	-	-	-	-	-
Lopburi	3	-	6	8	4	4	2	4	-	24	3	1	-	-	-
Suphanburi	-	8	8	2	6	3	3	-	1	31	-	-	-	-	-
Prachinburi	-	-	5	21	2	-	1	2	-	28	3	-	-	-	-
Sap Muang	7	1	22	1	-	-	-	-	-	23	1	-	-	-	-
Kanchanaburi	3	-	12	6	8	1	1	-	-	28	-	-	-	-	-
Don Muang	1	1	2	9	6	6	1	3	2	27	3	-	-	-	-
Aranyaprathet	-	1	5	21	-	1	1	1	1	31	-	-	-	-	-
Pom Phrachunlachomklao	3	1	9	4	1	5	7	1	-	28	-	-	-	-	-
Chonburi	-	-	8	6	-	-	2	15	-	26	5	-	-	-	-
Ko Sichang	-	4	4	-	-	-	1	16	6	22	9	-	-	-	-
Sattahip	-	-	-	3	3	13	4	3	5	23	8	-	-	-	-
Chanthaburi	2	4	15	-	1	5	4	-	-	29	-	-	-	-	-
Hua Hin	-	7	10	8	6	-	-	-	-	31	-	-	-	-	-
Prachuap Khirikhan	1	9	8	5	4	4	-	-	-	22	6	2	-	-	-
Khlong Yai	-	-	1	-	1	1	4	20	4	31	-	-	-	-	-
Chumphon	-	-	1	15	14	1	-	-	-	10	12	8	1	-	-
Ranong	1	1	6	17	1	-	3	1	1	25	5	-	-	-	-
Ban Don	2	6	11	9	2	-	-	-	1	27	2	-	-	-	-
Nakhon Si Thammarat	1	4	4	19	-	-	-	1	2	29	1	-	-	-	-
Phuket	-	-	13	13	5	-	-	-	-	28	3	-	-	-	-
Trang	-	-	18	13	-	-	-	-	-	6	12	13	-	-	-
Songkhla	-	1	3	25	1	-	-	-	1	9	9	11	2	-	-
Narathiwat	1	-	8	16	1	-	4	1	-	26	1	3	-	-	-

สถานี Station	ลมผิวพื้น Surface Winds														
	ทิศลม Wind Direction									กำลังลมตามมาตราโบฟอร์ต Wind Force in Beaufort Scale					
	ทำการตรวจเวลา 1600 Observation at 1600									ทำการตรวจเวลา 1600 Observation at 1600					
	Calm	N	NE	E	SE	S	SW	W	NW	1—3	4	5—6	7	8—9	> 9
Chiangrai	8	1	2	12	-	7	-	1	-	23	-	-	-	-	-
Pai	-	-	-	-	-	-	-	-	-	-	-	-	-	-	-
Mae Hongson	14	3	-	1	2	6	3	2	-	17	-	-	-	-	-
Chiangmai	4	2	1	-	2	17	4	1	-	27	-	-	-	-	-
Nan	-	1	2	9	11	5	3	-	-	30	1	-	-	-	-
Lampang	5	4	1	1	2	4	3	7	4	25	1	-	-	-	-
Phrae	-	3	2	1	3	13	6	2	1	27	4	-	-	-	-
Mae Sariang	11	11	-	-	-	1	2	5	1	20	-	-	-	-	-
Uttaradit	19	1	6	-	-	-	4	1	-	12	-	-	-	-	-
Loei	-	11	5	8	1	1	-	3	2	31	-	-	-	-	-
Nakhon Phanom	1	4	5	9	11	1	-	-	-	26	4	-	-	-	-
Udon Thani	1	13	8	2	-	1	1	2	3	30	-	-	-	-	-
Sakon Nakhon	3	1	6	17	1	-	-	3	-	26	2	-	-	-	-
Tak	2	-	-	12	-	9	-	7	1	24	5	-	-	-	-
Phitsanulok	16	2	4	1	2	2	-	4	-	15	-	-	-	-	-
Mae Sot	-	2	1	5	-	1	1	19	2	26	4	1	-	-	-
Mukdahan	1	2	21	7	-	-	-	-	-	29	1	-	-	-	-
Phetchabun	5	5	2	1	4	8	3	1	2	26	-	-	-	-	-
Khon Kaen	3	12	10	2	-	-	1	-	3	28	-	-	-	-	-
Roi Et	15	1	3	11	-	1	-	-	-	16	-	-	-	-	-
Nakhon Sawan	-	7	12	4	-	2	1	3	2	31	-	-	-	-	-
Chaiyaphum	6	-	6	13	4	2	-	-	-	24	1	-	-	-	-
Ubon Ratchathani	4	10	10	3	1	1	1	-	1	26	1	-	-	-	-
Nakhon Ratchasima	4	5	9	10	-	-	2	1	-	27	-	-	-	-	-
Surin	3	5	8	10	1	2	1	1	-	28	-	-	-	-	-
Lopburi	2	6	3	4	3	7	1	3	2	28	1	-	-	-	-
Suphanburi	3	7	5	2	3	8	1	1	1	28	-	-	-	-	-
Prachinburi	-	1	3	22	2	-	-	2	1	30	1	-	-	-	-
Sap Muang	8	-	19	1	-	-	-	1	2	23	-	-	-	-	-
Kanchanaburi	6	-	8	6	10	1	-	-	-	25	-	-	-	-	-
Don Muang	3	2	1	1	5	7	3	4	5	28	-	-	-	-	-
Aranyaprathet	-	3	6	17	-	2	-	3	-	31	-	-	-	-	-
Pom Phrachunlachomklao	5	1	8	2	-	2	10	3	-	26	-	-	-	-	-
Chonburi	-	2	6	1	-	4	9	7	2	29	2	-	-	-	-
Ko Sichang	-	2	2	-	-	-	5	16	6	23	8	-	-	-	-
Sattahip	-	-	-	-	1	14	8	4	4	22	9	-	-	-	-
Chanthaburi	-	1	13	-	-	6	11	-	-	31	-	-	-	-	-
Hua Hin	-	2	13	2	13	1	-	-	-	31	-	-	-	-	-
Prachuap Khirikhan	-	5	10	2	4	8	2	-	-	27	2	2	-	-	-
Khlong Yai	1	1	1	-	-	1	8	17	2	30	-	-	-	-	-
Chumphon	1	-	1	17	12	-	-	-	-	11	12	7	-	-	-
Ranong	1	2	6	16	2	2	1	1	-	28	2	-	-	-	-
Ban Don	1	7	12	10	1	-	-	-	-	28	2	-	-	-	-
Nakhon Si Thammarat	3	4	4	16	-	2	-	2	-	26	2	-	-	-	-
Phuket	7	1	9	7	7	-	-	-	-	23	1	-	-	-	-
Trang	-	-	16	15	-	-	-	-	-	5	12	14	-	-	-
Songkhla	-	3	6	22	-	-	-	-	-	11	6	12	2	-	-
Narathiwat	3	-	7	18	-	-	2	1	-	24	2	2	-	-	-

สถานี Station	จำนวนเมฆ Cloud Amount 0—8		ทรรศนวิสัย Visibility Km.		จำนวนฝนตก มม. Rainfall in mm.				จำนวนน้ำระเหย มม. Evaporation (piche) mm.		
	เวลา 0700	เวลา 1300	เวลา 0700	เวลา 1300	วันมีฝน Rainy day	จำนวนฝนตก Total Amount	มากที่สุดในวันหนึ่ง Heaviest in 24 hours: จำนวน Amount	มากที่สุดในวันหนึ่ง Heaviest in 24 hours: วันที่ Date	รวมทั้งเดือน Total for Month	มากที่สุดในวันหนึ่ง Greatest in one day	วันที่ Date
Chiangrai	4.7	3.4	3.4	9.7	2	8.6	8.4	15	52.4	3.2	8
Pai	-	-	-	-	-	-	-	-	-	-	-
Mae Hongson	1.8	2.8	1.3	18.9	-	-	-	-	44.2	2.1	29
Chiangmai	4.5	4.0	3.9	6.9	3	3.6	2.7	20	70.0	3.5	31
Nan	4.2	3.9	1.5	8.5	3	11.2	8.0	28	51.8	2.5	16
Lampang	3.6	4.1	2.1	7.1	3	12.6	8.7	27	62.7	2.8	16
Phrae	3.7	3.9	1.8	9.2	3	15.1	10.2	28	79.6	3.3	13
Mae Sariang	7.7	2.6	1.1	16.2	2	2.7	2.5	28	48.0	1.9	19
Uttaradit	4.2	3.5	6.8	8.9	2	7.3	5.6	28	73.3	3.2	14
Loei	3.5	3.1	1.0	7.3	2	4.4	4.2	30	75.3	3.3	14
Nakhon Phanom	3.0	2.7	3.2	11.6	-	-	-	-	97.4	4.6	27
Udon Thani	3.5	3.1	3.0	7.7	-	-	-	-	97.1	4.5	14
Sakon Nakhon	2.4	2.4	3.3	7.9	-	-	-	-	103.2	4.4	20
Tak	4.1	3.6	5.8	6.0	2	4.0	3.3	25	76.7	4.4	17
Phitsanulok	5.4	5.3	4.5	7.5	2	16.1	15.7	28	-	-	-
Mae Sot	4.3	3.1	2.0	12.2	2	17.5	15.1	27	64.5	3.2	3
Mukdahan	2.9	2.4	4.0	9.7	-	-	-	-	109.5	5.8	20
Phetchabun	3.6	3.0	7.6	11.2	2	9.4	6.2	28	89.1	4.5	20
Khon Kaen	3.2	2.6	5.7	9.0	-	-	-	-	126.6	7.4	12
Roi Et	2.8	2.7	5.6	12.4	-	-	-	-	94.1	4.6	20
Nakhon Sawan	3.3	2.9	3.7	6.4	4	51.4	37.4	27	111.7	5.5	16
Chaiyaphum	3.2	3.0	4.6	7.5	-	-	-	-	152.4	7.6	20
Ubon Ratchathani	3.6	3.5	7.5	10.8	-	-	-	-	132.9	6.3	20
Nakhon Ratchasima	2.6	3.1	2.7	7.8	1	0.1	0.1	31	109.4	5.1	20
Surin	3.1	3.6	4.7	8.6	-	-	-	-	142.5	7.6	21
Lopburi	4.8	4.4	5.6	9.1	3	173.5	110.8	27	115.1	8.0	21
Suphanburi	3.4	3.0	4.1	11.6	-	-	-	-	85.2	4.0	20
Prachinburi	3.3	3.1	6.2	9.4	-	-	-	-	129.4	5.8	9
Sap Muang	4.8	4.1	3.1	9.6	1	15.8	15.8	26	75.2	3.5	20
Kanchanaburi	3.7	3.6	5.0	7.4	-	-	-	-	109.8	4.3	20,21
Don Muang	5.3	4.7	5.5	17.4	1	0.1	0.1	28	-	-	-
Aranyaprathet	3.5	3.2	5.5	9.7	1	1.2	1.2	27	120.6	5.0	24
Pom Phrachunlachomklao	4.6	4.0	7.8	16.4	2	1.0	0.6	27	96.3	3.5	23,17
Chonburi	2.8	2.6	7.0	8.9	2	1.3	0.9	28	98.6	5.9	1
Ko Sichang	3.3	2.8	6.8	9.1	3	4.7	3.6	31	68.9	4.7	1
Sattahip	5.4	5.3	7.9	9.1	4	11.9	9.7	25	77.9	3.7	20
Chanthaburi	4.3	4.6	3.5	7.4	-	-	-	-	108.6	5.5	21
Hua Hin	3.8	4.3	8.8	10.1	-	-	-	-	85.1	4.7	2
Prachuap Khirikhan	3.7	3.5	6.6	8.1	4	12.8	7.4	28	66.2	4.6	1
Khlong Yai	5.6	4.6	7.2	8.4	5	23.0	14.0	31	69.5	4.6	1
Chumphon	4.0	4.9	5.5	13.5	6	21.6	15.7	13	61.2	3.9	3
Ranong	4.0	5.3	7.2	12.0	4	2.8	1.3	13	71.3	3.0	29
Ban Don	3.8	5.2	5.6	10.5	8	57.5	15.9	20	61.6	2.9	3days
Nakhon Si Thammarat	4.7	5.7	6.0	8.7	13	180.8	59.3	20	-	-	-
Phuket	3.3	3.1	12.1	14.3	5	26.4	17.6	20	97.5	4.9	28
Trang	4.5	5.1	4.9	12.7	9	27.2	6.6	24	87.4	3.9	11,29
Songkhla	7.2	6.7	12.7	13.2	15	410.1	137.4	9	74.7	4.0	22
Narathiwat	5.9	6.2	9.0	12.0	23	499.8	128.7	9	-	-	-

สถานี Station	ทรรศนวิสัย Visibility									
	Number of Observations									
	< 0.05 Km.	0.05—0.1Km.	0.2—0.5Km.	0.6—1.0Km.	2—4 Km.	5—10 Km.	11—20 Km.	21—30 Km.	31—50 Km.	> 50 Km.
Chiangrai *	-	10	8	5	74	128	23	-	-	-
Pai	-	-	-	-	-	-	-	-	-	-
Mae Hongson *	-	-	16	33	7	29	127	36	-	-
Chiangmai *	-	-	-	6	24	193	25	-	-	-
Nan +	-	14	3	-	36	121	12	-	-	-
Lampang +	-	-	2	8	62	111	3	-	-	-
Phrae	-	2	2	13	33	57	48	-	-	-
Mae Sariang +	-	10	9	9	31	68	49	-	-	-
Uttaradit +	-	-	-	-	39	118	29	-	-	-
Loei +	-	2	8	12	24	140	-	-	-	-
Nakhon Phanom +	-	-	-	-	28	86	72	-	-	-
Udon Thani *	-	-	-	4	64	179	1	-	-	-
Sakon Nakhon +	-	-	-	-	36	147	3	-	-	-
Tak +	-	-	-	-	20	166	-	-	-	-
Phitsanulok *	-	-	-	-	20	228	-	-	-	-
Mae Sot +	-	2	13	8	5	82	76	-	-	-
Mukdahan +	-	-	7	12	12	122	33	-	-	-
Phetchabun	-	-	-	-	-	101	54	-	-	-
Khon Kaen *	-	-	-	-	6	241	1	-	-	-
Roi Et +	-	-	-	5	10	106	65	-	-	-
Nakhon Sawan +	-	-	-	3	85	93	5	-	-	-
Chaiyaphum	-	-	-	1	23	130	1	-	-	-
Ubon Ratchathani *	-	-	1	1	3	186	57	-	-	-
Nakhon Ratchasima *	-	-	-	5	26	217	-	-	-	-
Surin +	-	-	-	5	7	170	4	-	-	-
Lopburi +	-	-	-	1	4	181	-	-	-	-
Suphanburi	-	-	2	6	10	87	50	-	-	-
Prachinburi	-	-	-	6	10	119	20	-	-	-
Sap Muang	-	3	9	4	38	73	28	-	-	-
Kanchanaburi +	-	-	-	-	28	153	5	-	-	-
Don Muang *	-	-	-	1	11	53	183	-	-	-
Aranyaprathet +	-	-	-	6	11	150	19	-	-	-
Pom Phrachunlachomklao	-	-	-	-	8	55	74	18	-	-
Chonburi +	-	-	-	-	-	186	-	-	-	-
Ko Sichang	-	-	-	-	8	111	36	-	-	-
Sattahip *	-	-	-	-	7	195	46	-	-	-
Chanthaburi *	-	-	1	1	79	167	-	-	-	-
Hua Hin +	-	-	-	-	-	140	46	-	-	-
Prachuap Khirikhan +	-	-	-	-	1	182	3	-	-	-
Khlong Yai +	-	-	1	4	1	180	-	-	-	-
Chumphon +	-	1	3	1	9	97	75	-	-	-
Ranong +	-	-	-	3	10	63	110	-	-	-
Ban Don *	-	4	7	3	5	150	79	-	-	-
Nakhon Si Thammarat	-	-	-	-	10	143	2	-	-	-
Phuket	-	-	1	-	1	23	130	-	-	-
Trang +	-	-	-	12	9	71	94	-	-	-
Songkhla *	-	1	-	-	3	52	192	-	-	-
Narathiwat +	-	-	-	-	16	107	63	-	-	-

* Observation for 8 times per day.

\+ Observation for 6 times per day.

Other stations 5 times per day.

สถานี Station	จำนวนวันที่มี Number of days with						
	○	◑	◐	●	⌐	≡	=
Chiangrai	0	19	12	0	31	17	31
Pai	-	-	-	-	-	-	-
Mae Hongson	0	24	7	0	31	31	9
Chiangmai	0	16	15	0	30	7	26
Nan	0	17	13	1	31	20	31
Lampang	0	15	16	0	31	2	31
Phrae	0	18	12	1	31	18	31
Mae Sariang	0	13	18	0	31	23	31
Uttaradit	2	17	11	1	31	0	30
Loei	0	21	10	0	18	10	31
Nakhon Phanom	1	20	10	0	31	0	31
Udon Thani	0	22	9	0	30	0	31
Sakon Nakhon	5	18	8	0	0	1	30
Tak	0	19	11	1	14	1	31
Phitsanulok	0	10	21	0	31	0	31
Mae Sot	0	20	11	0	31	22	30
Mukdahan	5	20	6	0	23	21	27
Phetchabun	0	18	12	1	30	0	21
Khon Kaen	0	21	10	0	5	0	31
Roi Et	1	21	9	0	25	5	25
Nakhon Sawan	3	20	8	0	2	1	28
Chaiyaphum	1	22	8	0	0	0	28
Ubon Ratchathani	0	19	12	0	5	2	31
Nakhon Ratchasima	1	25	5	0	31	1	31
Surin	0	20	11	0	31	6	29
Lopburi	1	4	26	0	18	3	20
Suphanburi	0	21	10	0	31	10	26
Prachinburi	1	15	15	0	25	20	20
Sap Muang	0	9	22	0	30	1	29
Kanchanaburi	0	20	11	0	6	0	31
Don Muang	0	4	27	0	31	2	31
Aranyaprathet	0	21	10	0	11	16	2
Pom Phrachunlachomklao	0	8	23	0	8	0	28
Chonburi	0	23	8	0	25	0	31
Ko Sichang	0	20	11	0	21	0	25
Sathahip	0	6	25	0	28	0	25
Chanthaburi	0	12	19	0	29	6	31
Hua Hin	0	13	18	0	4	0	23
Prachuap Khirikhan	0	19	12	0	19	0	29
Khlong Yai	0	2	29	0	4	5	15
Chumphon	0	6	25	0	31	5	18
Ranong	0	11	20	0	26	4	16
Ban Don	0	14	17	0	27	11	16
Nakhon Si Thammarat	0	3	27	1	21	0	23
Phuket	0	17	13	1	19	0	1
Trang	0	13	18	0	22	4	14
Songkhla	0	0	29	2	3	0	5
Narathiwat	0	1	26	4	9	0	1

สถานี Station	จำนวนวันที่มี Number of days with					
	∞	△	↘	(R)	R	V
Chiangrai	12	0	1	1	0	0
Pai	-	-	-	-	-	-
Mae Hongson	9	0	1	2	0	0
Chiangmai	28	0	2	0	0	0
Nan	21	0	3	1	0	0
Lampang	18	0	4	1	3	0
Phrae	23	0	1	2	0	0
Mae Sariang	13	0	3	1	1	0
Uttaradit	19	0	2	0	1	0
Loei	31	0	1	0	0	0
Nakh on Phanom	29	0	0	0	0	0
Udon Thani	29	0	0	0	0	0
Sakon Nakhon	29	0	0	0	0	0
Tak	30	0	0	0	0	0
Phitsanulok	28	0	0	0	0	0
Mae Sot	15	0	12	5	2	0
Mukdahan	22	0	0	0	0	0
Phetchabun	14	0	1	0	1	0
Khon Kaen	27	0	0	0	0	0
Roi Et	2	0	0	1	0	0
Nakhon Sawan	26	0	1	1	1	0
Chaiyaphum	31	0	0	0	0	0
Ubon Ratchathani	31	0	0	0	0	0
Nakhon Ratchasima	31	0	0	0	0	0
Surin	31	0	0	0	0	0
Lopburi	30	0	3	4	3	0
Suphanburi	24	0	0	0	0	0
Prachinburi	31	0	2	0	0	0
Sap Muang	26	0	0	1	0	0
Kanchanaburi	31	0	8	0	0	0
Don Muang	16	0	2	0	0	0
Aranyaprathet	31	0	0	0	0	0
Pom Phrachunlachomklao	7	0	0	0	1	0
Chonburi	28	0	0	2	0	0
Ko Sichang	17	0	4	4	0	0
Sattahip	20	0	1	0	2	0
Chanthaburi	28	0	3	1	0	0
Hua Hin	23	0	3	0	0	0
Prachuap Khirikhan	28	0	1	0	0	0
Khlong Yai	15	0	3	5	2	0
Chumphon	6	0	13	3	1	0
Ranong	7	0	7	0	0	0
Ban Don	4	0	7	0	2	0
Nakhon Si Thammarat	12	0	1	1	1	0
Phuket	3	0	7	0	4	0
Trang	0	0	7	1	0	0
Songkhla	0	0	4	0	3	0
Narathiwat	0	0	0	0	2	0

รายงานฝนตกของบางสถานี ประจำเดือน มกราคม ๒๕๐๙

Rainfall Report of some selected stations for month of January 1966

สถานีตรวจน้ำฝน Rainfall Station	จำนวนฝนตก Amount			ต่างจากปรกติ Departure
	วันฝนตก Rainy days	๒๕๐๙ 1966	๒๕๐๘ 1965	mm.
ภาคเหนือ Northern Part				
1. Chiangrai *	2	8.6	6.5	- 3.0
2. Mae Hongson *	-	-	-	- 11.9
3. Mae Sariang *	2	2.7	-	- 4.1
4. Chiangmai *	3	3.6	6.8	- 3.0
5. Nan *	3	11.2	-	+ 3.8
6. Lamphun	...	...	...	...
7. Lampang *	3	12.6	-	+ 5.7
8. Phrae *	3	15.1	-	+ 6.5
9. Uttaradit *	2	7.3	-	- 0.2
ภาคตะวันออกเฉียงเหนือ Northeastern Part				
1. Nong Khai	1	1.1	-	- 4.2
2. Loei *	2	4.4	-	- 1.9
3. Udon Thani *	-	-	0.1	- 7.9
4. Sakon Nakhon *	-	-	-	- 6.9
5. Khon Kaen *	-	-	-	- 6.0
6. Maha Sarakham	-	-	-	- 1.2
7. Roi Et *	-	-	-	- 2.0
8. Mukdahan *	-	-	-	- 2.9
9. Chaiyaphum *	-	-	-	- 2.2
10. Ubon Ratchathani *	-	-	-	- 0.9
11. Sisaket	-	-	-	- 0.4
12. Buriram	-	-	-	- 2.9
13. Nakhon Phanom *	-	-	-	- 5.2
14. Surin *	-	-	1.4	- 2.2
15. Nakhon Ratchasima *	1	0.1	-	- 6.5
ภาคกลาง Central Part				
1. Sukho Thai	2	37.8	-	+ 32.1
2. Tak *	2	4.0	-	+ 2.8
3. Mae Sot *	2	17.5	-	+ 13.6
4. Phitsanulok *	2	16.1	-	+ 9.4
5 Kamphaeng Phet	-	-	-	-
6. Phichit	2	13.0	-	+ 11.7
7. Nakhon Sawan *	4	51.4	-	+ 47.5
8. Phetchabun *	2	9.4	-	+ 0.1
9. Uthai Thani	2	144.0	-	+ 142.2
10. Chainat	...	...	...	...
11. Singburi	2	189.0	-	+ 185.5
12. Lopburi *	3	173.5	-	+ 169.7
13. Ang Thong	1	37.5	-	+ 32.6
14. Saraburi	-	-	-	- 3.9
15. Suphanburi *	-	-	-	- 4.5
16. Ayutthaya	1	2.7	-	- 2.6
17. Nakhon Nayok	-	-	-	- 15.7
18. Pathum Thani	-	-	-	- 6.4

รายงานฝนตกของบางสถานี ประจำเดือน มกราคม ๒๕๐๙

Rainfall Report of some selected stations for month of January 1966

สถานีตรวจน้ำฝน Rainfall Station	จำนวนฝนตก Amount			ต่างจากปรกติ Departure
	วันฝนตก Rainy days	๒๕๐๙ 1966	๒๕๐๘ 1965	mm.
19. Kanchanaburi *	-	-	17.2	- 1.3
20. Nonthaburi	-	-	-	- 3.9
21. Nakhon Pathom	-	-	-	- 4.9
22. Don Muang *	1	0.1	-	- 5.5
23. Thonburi	...	...	...	...
24. Bangkok *	-	-	0.4	- 8.9
25. Samut Prakan	2	13.9	-	+ 4.8
26. Samut Sakhon	1	4.5	-	- 1.6
27. Samut Songkhram	-	-	-	- 6.4
ภาคตะวันออก Eastern Part				
1. Prachinburi *	-	-	-	- 7.2
2. Aranyaprathet *	1	1.2	0.6	- 5.9
3. Chachoengsao	-	-	2.4	- 9.7
4. Chonburi *	2	1.3	-	- 10.0
5. Sattahip *	4	11.9	58.9	- 12.2
6. Rayong	2	46.1	-	+ 35.3
7. Chanthaburi *	-	-	0.3	- 20.7
8. Trat	1	1.4	-	- 35.7
9. Khlong Yai *	5	23.0	13.6	+ 1.8
ภาคใต้ Southern Part				
1. Ratburi	1	3.7	1.2	- 0.4
2. Phetburi	-	-	-	- 2.4
3. Hua Hin *	-	-	20.4	- 14.0
4. Prachuap Khirikhan *	4	12.8	65.5	- 18.7
5. Chumphon *	6	21.6	66.1	- 46.1
6. Ranong *	4	2.8	6.2	- 21.8
7. Ban Don *	8	57.5	12.9	- 5.2
8. Phang — nga	5	64.8	-	+ 30.3
9. Nakhon Si Thammarat *	13	180.8	44.2	- 20.2
10. Krabi	-	-	-	- 22.0
11. Phuket *	5	26.4	81.0	- 10.3
12. Phatthalung	14	157.1	35.8	+ 22.4
13. Trang *	9	27.2	1.6	- 11.4
14. Songkhla *	15	410.1	8.6	+ 250.6
15. Pattani	12	314.8	-	+ 231.0
16. Satun	5	14.9	-	- 23.1
17. Yala	10	246.8	-	+ 88.0
18. Narathiwat *	23	499.8	13.1	+ 278.6

* ผลการตรวจของสถานีตรวจอากาศกรมอุตุนิยมวิทยา
Data from Meteorological Department

— ไม่มีฝนตก **No Rainfall**

... ไม่ได้รับรายงาน **No Report**

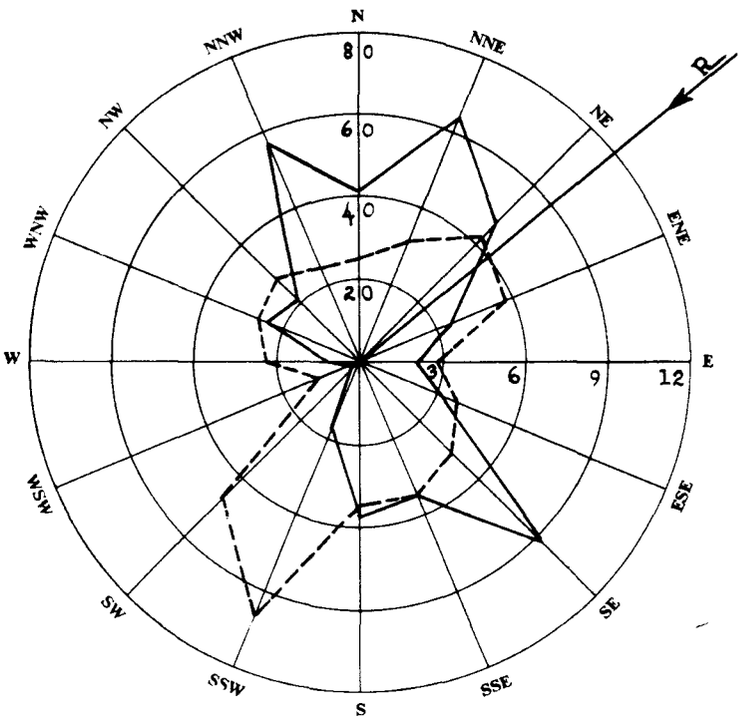

ผลสรุปการตรวจลมรายชั่วโมงของสถานี กรุงเทพ ฯ

Wind—Rose of Bangkok

มกราคม ๒๕๐๙ ทิศร่วม (Resultant Direction) N 50° 34' E January 1966

ทิศ Direction		N	NNE	NE	ENE	E	ESE	SE	SSE	S	SSW	SW	WSW	W	WNW	NW	NNW	Calm
ความถี่ Frequency	ชม. Hrs.	41	68	47	23	12	21	61	36	39	17	4	1	8	23	21	57	265
	%	5.5	9.1	6.3	3.1	1.6	2.8	8.2	4.8	5.3	2.3	0.5	0.1	1.1	3.1	2.8	7.7	35.6
ความเร็วรวม Distance Travelled	กม./ชม. Km.hr.	146.4	309.6	292.0	133.6	33.6	78.8	288.0	193.6	216.0	171.2	28.0	1.6	26.4	91.2	86.4	212.0	-
ความเร็วเฉลี่ย Mean Velocity	กม./ชม. Km.hr.	3.6	4.6	6.2	5.8	2.8	3.8	4.7	5.4	5.5	10.1	7.2	1.6	3.3	4.0	4.1	3.7	-

——— เส้นความถี่ของลมในทิศต่าง ๆ เป็นจำนวนชั่วโมง

- - - - - ความเร็วลมเฉลี่ยเป็น กม./ชม. ในทิศต่าง ๆ

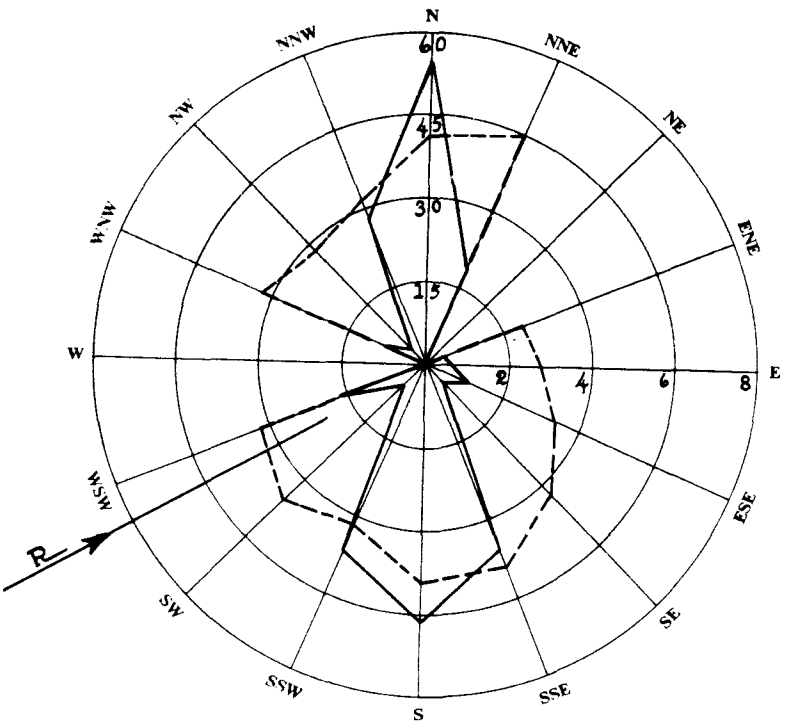

ผลสรุปการตรวจลมรายชั่วโมงของสถานี เชียงใหม่

Wind—Rose of Chiangmai

มกราคม ๒๕๐๙ ทิศร่วม (Resultant Direction) S 29°08'พ January 196

ทิศ Direction		N	NNE	NE	ENE	E	ESE	SE	SSE	S	SSW	SW	WSW	W	WNW	NW	NNW
ความถี่ Frequency	ชม. Hrs.	55	18	-	3	4	8	4	36	46	37	5	16	-	7	3	28
	%	7.4	2.4	-	0.4	0.5	1.1	0.5	4.8	6.2	5.0	0.7	2.2	-	0.9	0.4	3.8
ความเร็วรวม Distance Travelled	กม./ชม. Km.hr.	302.1	105.7	-	7.5	11.3	27.5	17.5	192.0	249.4	159.7	24.0	68.7	-	30.2	11.8	118.5
ความเร็วเฉลี่ย Mean Velocity	กม./ชม. Km.hr.	5.5	5.9	-	2.5	2.8	3.4	4.4	5.3	5.4	4.3	4.8	4.3	-	4.3	3.9	4.2

——— เส้นความถี่ของลมในทิศต่าง ๆ เป็นจำนวนชั่วโมง

- - - - - ความเร็วลมเฉลี่ยเป็น กม./ชม. ในทิศต่าง ๆ

บัญชีแสดงรายการที่ตั้งสถานีตรวจอากาศชายทะเล

List of Coastal Meteorological Stations with their Geographical Position.

Station	ตำบลที่ตั้งของสถานี Geographical Positions						สูงจากระดับทะเลเป็นเมตร Altitude in m.	หมายเหตุ Remarks
	แลต. Lat. N.			ลอง. Long. E.				
	°	'	"	°	'	"		
San Don	13	26	31	100	36	16	19.0	
Hin Sampayue	13	33	55	100	48	07	11.3	
Ko Phai	12	55	51	100	40	25	144.0	
Rayong	12	39	37	101	16	26	18.5	
Ko Chuang	12	30	56	100	57	33	150.0	
Laem Sing	12	28	07	102	03	43	82.4	
Laem Ngop	12	10	10	102	23	46	11.0	
Lang Suan	09	56	32	99	09	45	14.0	
Ko Prap	09	13	20	99	15	25	78.0	
Ko Tapao Noi	07	49	49	98	25	37	55.0	
Laem Ta Chi	06	57	00	101	17	36	29.4	

สรุปผลการตรวจอุตุนิยมวิทยาของสถานีตรวจอากาศชายทะเล ประจำเดือน มกราคม ๒๕๐๙

Monthly Summary of Meteorological Observations for Coastal Stations for Month of January 1966

Coastal Station	เมฆ / Clouds				
	จำนวนวันที่มี / Number of days with				
	Clear	Partly cloudy (1—4 oktas)	Cloudy (5—7 oktas)	Overcast (8 oktas)	Mean cloudiness (0—8 oktas)
San Don	N O O B S E R V A T I O N				
Hin Sampayue	-	21	10	-	3.5
Ko Phai	-	11	20	-	4.7
Rayong	-	5	26	-	5.2
Ko Chuang	-	21	10	-	3.6
Laem Sing	1	27	3	-	2.7
Laem Ngop	-	23	8	-	4.0
Lang Suan	-	7	24	-	5.4
Ko Prap	-	12	19	-	5.2
Ko Tapao Noi	-	11	19	1	5.0
Laem Ta Chi	-	3	24	4	6.5

สรุปผลการตรวจอุตุนิยมวิทยาของสถานีตรวจอากาศชายทะเล ประจำเดือน มกราคม ๒๕๐๙

Monthly Summary of Meteorological Observations for Coastal Stations for Month of January 1966

Station	ทรรศนวิสัย Visibility										จำนวนวันที่มี Number of days with		
	จำนวนครั้งที่มีการตรวจ Number of Observation										Thunder—storm	Lightning	Fog
	<0.05 Km.	0.05—0.1 Km.	0.2—0.5 Km.	0.6—1 Km.	2—4 Km.	5—10 Km.	11—20 Km.	21—30 Km.	31—50 Km.	> 50 Km.			
San Don			N	O	O	B	S	E	R	V A	T I	O N	
Hin Sampayue	-	-	-	-	-	10	114	-	-	-	-	1	-
Ko Phai	-	-	-	-	-	3	121	-	-	-	-	-	-
Rayong	-	-	-	-	-	7	117	-	-	-	2	-	5
Ko Chuang	-	-	-	-	-	35	89	-	-	-	-	3	-
Laem Sing	-	-	-	-	-	55	69	-	-	-	-	1	-
Laem Ngop	-	-	-	-	-	62	62	-	-	-	-	7	-
Lang Suan	-	-	-	-	-	80	44	-	-	-	-	-	-
Ko Prap	-	-	-	-	-	124	-	-	-	-	-	-	-
Ko Tapao Noi	-	-	-	-	-	44	80	-	-	-	1	1	-
Laem Ta Chi	-	-	-	-	-	-	124	-	-	-	-	-	-

Note :— Each of stations observed 4 times per day.

สรุปผลการตรวจอุตุนิยมวิทยาของสถานีตรวจอากาศชายทะเล ประจำเดือน มกราคม ๒๕๐๙

Monthly Summary of Meteorological Observations for Coastal Stations for Month of January 1966

Station	ลักษณะทะเลและคลื่นใต้น้ำ จำนวนวันที่มี State of sea and swell Number of days with								
	Calm 0—0.1 m.	Smooth 0.1—0.5 m.	Slight 0.5—1.25 m.	Moderate 1.25—2.5 m.	Rough 2.5—4 m.	Very rough 4—6 m.	High 6—9 m.	Very high 9—14 m.	Swell
San Don		N O	O	B S	E R	V A	T I	O N	
Hin Sampayue	27	3	1	-	-	-	-	-	31
Ko Phai	-	15	11	4	1	-	-	-	24
Rayong	-	14	17	-	-	-	-	-	31
Ko Chuang	20	11	-	-	-	-	-	-	23
Laem Sing	18	10	3	-	-	-	-	-	31
Laem Ngop	1	16	13	1	-	-	-	-	-
Lang Suan	16	9	4	2	-	-	-	-	31
Ko Prap	29	2	-	-	-	-	-	-	31
Ko Tapao Noi		N O	O	B S	E R	V A	T I	O N	S
Laem Ta Chi	-	9	14	7	1	-	-	-	31

กรมอุตุนิยมวิทยา

สำนักนายกรัฐมนตรี

รายงานอุตุนิยมวิทยาประจำเดือน

ปีที่ ๓๑ ฉบับที่ ๒

กุมภาพันธ์ ๒๕๐๙

METEOROLOGICAL DEPARTMENT

OFFICE OF THE PRIME MINISTER

MONTHLY METEOROLOGICAL BULLETIN

Vol. 31 Part 2

February 1966

พลเรือโท สนิธ เวสารัชชนันท์

อธิบดี

ATMOSPHERIC SCIENCES
LIBRARY
JUL 28 1970
E. S. S. A.
U. S. Dept. of Commerce

Sanit Vesa-rajananda

Vice Admiral, Director General

• เมษายน ๒๕๑๐
จำนวน ๒๐๐ เล่ม

กรมอุตุนิยมวิทยา

สำนักนายกรัฐมนตรี

รายงานอุตุนิยมวิทยาประจำเดือน

ปีที่ ๓๑ ฉบับที่ ๒

กุมภาพันธ์ ๒๕๐๙

METEOROLOGICAL DEPARTMENT

OFFICE OF THE PRIME MINISTER

MONTHLY METEOROLOGICAL BULLETIN

Vol. 31 Part 2

February 1966

พลเรือโท สนิธ เวสารัชชนันท์

อธิบดี

Sanit Vesa-rajananda

Vice Admiral, Director General

Publication of this report was supported by the Research and Development Field Unit — Thailand, Advanced Research Projects Agency, Office of the Secretary of Defense, United States Government.

สารบาญ

INDEX

หน้า
Page

คำนำ
Introduction ... ... ก *A*

บัญชีแสดงรายการที่ตั้งสถานีตรวจอากาศ
List of Meteorological Stations with their Geographical Positions 1

ลมฟ้าอากาศ
A Summary 2

รายงานผลการตรวจรายชั่วโมงประจำเดือนของสถานีกลางกรุงเทพ ฯ สำหรับ
Hourly values for Central Stations, Bangkok of

ความกดอากาศ *Pressure*

ความชื้นสัมพันธ์ *Relative Humidity*

อุณหภูมิ *Temperature*

ลม *Surface wind*

ฝน *Rainfall* 4

รายงานผลการตรวจเฉพาะเวลา 0700 1000 1300 1600
Observation at fixed hours of

ทรรศนวิสัย *Visibility*

จำนวนเมฆ *Amount of Clouds*

ชนิดของเมฆ *Form of Clouds* 10

รายงานค่าเฉลี่ยประจำวันและประจำเดือนของผลการตรวจอุตุนิยมวิทยาต่าง ๆ และสรุปผลการตรวจประจำเดือนของสถานีกลางกรุงเทพ ฯ
Daily and Monthly values of Meteorological Elements and Monthly Summary of Central Stations, Bangkok 11

สรุปผลการตรวจอุตุนิยมวิทยาประจำเดือนของบางสถานี
Summary of Observations of some selected Stations 14

รายงานฝนประจำเดือน
Monthly Rainfall report 27

สรุปผลการตรวจลมประจำเดือนของสถานีกลางกรุงเทพ ฯ
Wind - rose of Central Stations, Bangkok 29

สรุปผลการตรวจลมประจำเดือนของสถานีสัตหีบ
Wind - rose of Sattahip 30

สรุปผลการตรวจอุตุนิยมวิทยาของสถานีชายทะเล
Summary of Meteorological Observations for Coastal Stations 31

คำนำ

PREFACE

1. สถานีตรวจอากาศกลางกรุงเทพ ฯ แห่งกองสถานีตรวจอากาศ กรมอุตุนิยมวิทยา ตั้งอยู่ที่ถนนสุขุมวิท จังหวัดพระนคร ในแลต. 13° 44' น. ลอง. 100° 30' อ. สูงของบาโรเมตรจากระดับทะเล 16.37 เมตร เวลาที่ใช้ในการตรวจอุตุนิยมวิทยาใช้เวลากรุงเทพ ฯ และมีการตรวจอุตุนิยมวิทยาทุกชั่วโมง สำหรับสถานีอื่น ๆ ได้มีรายการแจ้งอยู่ในตารางแล้วและส่วนมากทำการตรวจวันละ 8 เวลาเท่านั้น

The Central Meteorological Station in Bangkok is situated at Lat. 13° 44' *N., Long.* 100° 30' *E., height of barometer* 16.37 *metres above Mean Sea-level. For all readings local standard time is used* (105 *th. degree M. E. G.*) *and hourly observations are maintained. For other stations generally eight observations are made at* 3 *hour intervals from* 0100 *to* 2200.

2. ความกดอากาศได้แก้อุณหภูมิ แลตติจูด และระดับทะเลแล้ว
Barometric readings are corrected for temperature, latitude and Mean Sea-level.

3. ทิศและความเร็วลมเป็นรายชั่วโมง ตรวจโดยเครื่องวัดลมชนิดอัตโนมัติแบบไดนส์
Hourly directions and velocities of the wind are taken from the record sheets of the Dines Pressure Tube Anemograph.

4. เธอร์โมเมตรทุกชนิดได้ติดตั้งไว้ในเรือนเธอร์โมเมตรแบบสเตเวนสัน
All thermometers are installed in Stevenson screen.

5. เครื่องหมายลมฟ้าอากาศและปรากฏการณ์บางอย่างทางอุตุนิยมวิทยา ในช่องหมายเหตุลมฟ้าอากาศใช้แบบสากล มีความหมายดังต่อไปนี้ :-
International Symbols are used in registering the state of weather and other meteorological phenomena.

○ ท้องฟ้าไม่มีเมฆ **Clear**

◑ ท้องฟ้ามีเมฆบางส่วน **Partly cloudy**

◐ ท้องฟ้ามีเมฆมาก **Cloudy**

● ท้องฟ้ามีเมฆเต็ม **Overcast**

∞ ฟ้าหรัวแห้ง ทรรศนวิสัยเกินกว่า 1000 เมตร **Haze**

↯ ฟ้าแลบในระยะไกล **Lightning**

= ฟ้าหรัวชื้น (หมอกบาง) ทรรศนวิสัยตั้งแต่ 1000 เมตร ถึง 2000 เมตร **Mist**

≡ หมอก ทรรศนวิสัยต่ำกว่า 1000 เมตร **Fog**

∀ พายุฝน **Squall**

⊙ ฝนละออง **Drizzle**

◉ ฝน **Rain**

⊛ ฝนผ่าน **Shower**

⊛ ฝนผ่านหรือฝนที่มีลูกเห็บเล็กน้อยหรือปานกลาง **Shower with slight or moderate hail**

ϟ พายุฟ้าคะนอง **Thunderstorm**

ϟ พายุฟ้าคะนองอย่างอ่อนมีฝน **Slight thunderstorm**

ϟ พายุฟ้าคะนองอย่างอ่อนมีลูกเห็บ **Slight thunderstorm with hail**

ϟ พายุฟ้าคะนองอย่างปานกลางมีฝน **Moderate thunderstorm**

ϟ พายุฟ้าคะนองอย่างปานกลางมีลูกเห็บ **Moderate thunderstorm with hail**

ϟ พายุฟ้าคะนองอย่างแรงมีฝน **Heavy thunderstorm**

ϟ พายุฟ้าคะนองอย่างแรงมีลูกเห็บ **Heavy thunderstorm with hail**

(ϟ) พายุฟ้าคะนองไม่ผ่านสถานี **Distant thunderstorm**

⊕ อาทิตย์ทรงกลด **Solar halo**

ᗡ จันทร์ทรงกลด **Luna corona**

△ ลูกเห็บ **Hail**

⌓ น้ำค้าง **Dew**

กรมอุตุนิยมวิทยา
สำนักนายกรัฐมนตรี
พลเรือโท สนิธ เวสารัชชนันท์
อธิบดี

Meteorological Department
Office of the Prime Minister
Sanit Vesa-rajananda
Vice Admiral, Director-General

บัญชีแสดงรายการที่ตั้งสถานีตรวจอากาศ

List of Meteorological Stations with their Geographical Positions

สถานี Station	ตำบลที่ตั้งสถานี Geographical Positions				
	แลต. Lat. °	น. N. '	ลอง. Long. °	อ. E. '	สูงเป็นเมตร Alt. in m.
Chiangrai	19	55	99	50	416
Pai	19	20	98	50	540
Mae Hongson	19	18	97	50	271
Chiangmai	18	47	98	59	314
Nan	18	47	100	47	201
Lampang	18	15	99	30	243
Phrae	18	10	99	50	157
Mae Sariang	18	10	97	50	314
Uttaradit	17	37	100	08	63
Loei	17	32	101	30	211
Nakhon Phanom	17	30	104	20	140
Udon Thani	17	26	102	46	178
Sakon Nakhon	17	10	104	09	160
Tak	16	51	99	07	115
Phitsanulok	16	50	100	16	50
Mae Sot	16	40	98	33	210
Mukdahan	16	33	104	44	138
Phetchabun	16	25	101	08	114
Khon Kaen	16	20	102	51	157
Roi Et	16	03	103	41	140
Nakhon Sawan	15	48	100	10	28
Chaiyaphum	15	45	102	02	—
Ubon Ratchathani	15	15	104	53	123
Nakhon Ratchasima	14	58	102	07	181
Surin	14	53	103	29	145
Lopburi	14	48	100	37	13
Suphanburi	14	30	99	50	7
Prachinburi	14	10	101	10	7
Sap Muang	14	07	101	04	284
Kanchanaburi	14	01	99	32	28
Don Muang	13	55	100	36	10
Aranyaprathet	13	42	102	35	44
Pom Phrachunlachomklao	13	32	100	35	3
Chonburi	13	22	100	59	6
Ko Sichang	13	09	100	49	26
Sattahip	12	39	100	53	55
Chanthaburi	12	37	102	07	5
Hua Hin	12	34	100	48	3
Prachuap Khirikhan	11	48	99	48	5
Khlong Yai	11	47	102	53	4
Chumphon	10	27	99	15	3
Ranong	09	58	98	38	35
Ban Don	09	08	99	18	3
Nakhon Si Thammarat	08	25	99	58	5
Phuket	07	58	98	24	3
Trang	07	24	99	31	3
Songkhla	07	11	100	37	4
Narathiwat	06	26	101	50	4

ภาวะดินฟ้าอากาศทั่วไป

ความกดอากาศสูงจากประเทศจีนยังคงแผ่บริเวณปกคลุมถึงประเทศไทยตลอดทั้งเดือน ในสัปดาห์ที่ ๓ บริเวณความกดอากาศต่ำก่อตัวขึ้นทางภาคตะวันออกเฉียงเหนือ เปิดทางให้ลมฝ่ายใต้พัดเข้ามาปกคลุมบริเวณอ่าวไทยและภาคกลาง ทำให้มีหมอกในตอนเช้าในบริเวณดังกล่าว

ความกดอากาศและลม

ความกดอากาศเฉลี่ยเดือนนี้มีค่าใกล้เคียงค่าปกติ ลมส่วนมากมาจากทิศใต้

อุณหภูมิ

อุณหภูมิสูงสุดของเดือนนี้วัดได้ ๓๘.๘°ซ.(๑๐๑.๘°ฟ.)ที่ตากเมื่อวันที่ ๒๓ อุณหภูมิต่ำสุดวัดได้ ๘.๔°ซ.(๔๗.๓°ฟ.)ที่เชียงรายเมื่อวันที่ ๔

ฝน

ฝนในเดือนนี้ส่วนมากเป็นลักษณะฝนฟ้าคะนอง และฝนเฉพาะแห่งในทุกภาคของประเทศไทย.

GENERAL WEATHER CONDITION

The wedge of anticyclone in China still covered Thailand throughout the month. During the third week, a low pressure cell had formed over the Northern Thailand. Thus, the southerly winds prevailed over the Gulf of Thailand and the central part of Thailand causing morning fog over the areas.

Pressure and Wind

The mean pressure during the month was nearly normal. Winds were mainly from the south direction.

Temperature

The highest and lowest temperatures were 38.8°C. (101.8°F.) at Tak on the 23rd and 8.5°C. (47.3°F.) at Chiangrai on the 4th respectively.

Rainfall

Rains during the month were isolated. Local thundershowers were reported from all parts of Thailand.

กรุงเทพฯ กุมภาพันธ์ ๒๕๐๙ Bangkok February 1966

ความกดอากาศรายชั่วโมงประจำวัน เป็นมิลลิบาร์ 1000 + จำนวนในตาราง

Barometric Pressure at Sea—level in Millibars 1000 + the numbers in the tables

Time / Date	เวลากรุงเทพ ฯ 0100	0200	0300	0400	0500	0600	0700	0800	0900	1000	1100	1200
										Bangkok Standard Time		
1	12.30	11.80	11.20	11.05	11.05	11.50	12.20	12.70	13.70	13.70	13.10	12.30
2	11.00	10.50	10.20	10.20	10.20	10.70	11.40	11.80	12.70	13.05	12.20	11.40
3	11.35	11.10	10.60	10.50	10.50	10.70	11.30	12.20	12.90	13.20	12.90	11.85
4	11.50	10.90	10.60	10.60	10.70	11.10	11.70	12.20	13.30	12.70	12.50	11.70
5	11.10	10.90	10.50	10.20	10.10	10.60	11.00	11.85	12.80	12.90	12.50	11.30
6	11.90	11.40	10.90	11.05	11.90	12.95	13.50	13.90	15.00	15.20	14.40	13.45
7	13.10	12.70	12.60	12.60	13.10	13.70	14.10	14.60	15.40	15.20	14.60	14.30
8	13.00	12.20	11.85	12.00	12.25	12.70	13.20	13.80	14.10	14.30	13.40	12.60
9	12.20	11.90	11.40	11.50	11.80	12.10	12.90	13.45	13.90	14.10	13.30	12.15
10	10.60	10.10	09.80	09.90	10.20	10.50	11.10	11.80	13.10	13.20	12.70	11.30
11	10.30	09.75	09.30	09.35	09.70	10.60	11.40	12.10	12.50	12.60	12.30	10.90
12	11.10	10.70	10.30	10.25	10.70	11.40	12.15	12.70	13.40	13.50	13.30	12.20
13	11.90	11.50	11.10	11.00	11.10	11.40	12.10	12.50	13.30	13.80	13.50	12.90
14	12.30	11.80	11.70	11.30	11.40	11.75	12.20	13.05	13.50	13.70	12.95	11.80
15	09.30	09.00	08.50	08.30	08.50	09.00	09.50	10.20	11.50	12.00	11.80	10.60
16	09.30	08.60	08.30	08.40	08.60	09.30	10.55	11.30	12.30	12.65	12.25	11.50
17	10.50	10.30	10.10	09.80	09.90	10.60	11.10	12.10	12.70	13.50	13.00	12.20
18	10.90	10.30	09.85	09.80	09.85	10.20	10.60	11.30	11.50	11.70	11.50	10.70
19	08.30	07.80	07.50	07.40	07.60	07.90	08.20	08.95	09.30	09.70	09.10	08.60
20	06.65	06.10	05.80	06.50	05.50	05.90	06.70	07.30	08.30	09.10	09.00	07.80
21	07.50	06.60	06.00	05.80	06.10	07.00	08.15	09.10	09.80	10.40	10.25	08.95
22	08.70	08.70	08.50	08.50	08.60	09.30	10.10	11.40	12.10	12.90	13.05	12.90
23	10.70	10.25	10.30	10.20	10.25	10.95	11.70	12.50	12.70	13.10	13.10	12.20
24	11.70	11.00	10.20	10.20	10.40	10.70	11.70	12.40	13.70	13.90	14.00	13.30
25	12.60	12.30	12.15	11.70	11.90	12.80	13.80	14.60	15.35	15.50	15.40	14.60
26	13.40	13.30	13.10	12.65	13.00	13.80	14.70	15.10	15.90	16.15	15.45	14.25
27	12.10	11.80	11.40	11.30	11.40	11.70	12.20	12.90	13.90	14.30	14.40	13.85
28	11.90	11.40	10.70	10.65	11.00	11.30	12.10	12.90	13.10	13.40	13.10	12.20
Mean	10.97	10.53	10.16	10.10	10.26	10.79	11.48	12.17	12.92	13.22	12.82	11.92

Time / Date	1300	1400	1500	1600	1700	1800	1900	2000	2100	2200	2300	2400
1	11.05	09.85	09.00	08.70	08.60	09.10	09.50	10.20	10.60	11.40	11.30	11.30
2	10.20	09.00	08.30	08.10	08.10	08.90	09.10	10.60	11.40	11.70	11.75	11.50
3	10.90	09.75	09.10	09.10	08.90	08.70	09.40	10.90	11.40	11.80	12.10	11.90
4	10.60	09.40	08.80	08.55	08.30	08.60	09.10	09.80	10.90	11.10	11.50	11.40
5	10.10	08.90	07.85	07.40	07.60	08.10	09.00	09.50	09.90	10.50	10.90	11.70
6	12.90	11.80	11.35	11.20	11.70	11.85	12.25	12.50	13.30	13.40	13.10	13.40
7	13.10	12.30	11.50	11.40	11.50	11.75	12.50	12.65	13.40	13.60	13.40	13.30
8	12.10	10.95	10.15	09.90	09.90	10.10	10.70	11.30	11.80	11.90	12.10	12.15
9	11.00	10.00	09.00	09.10	09.30	09.80	10.20	10.50	10.90	11.00	10.70	10.70
10	10.20	09.00	08.30	08.20	08.30	08.55	09.00	09.60	10.15	10.60	10.70	10.60
11	10.10	09.20	08.60	08.25	08.60	09.00	09.50	09.90	10.50	10.90	11.30	11.30
12	11.30	10.55	09.40	09.10	09.35	10.10	10.25	11.10	11.90	12.30	12.30	12.20
13	11.90	10.60	09.90	09.30	09.40	09.80	10.90	11.40	12.50	12.90	13.00	12.90
14	10.70	09.10	08.30	07.80	07.60	07.80	07.90	08.70	09.40	09.80	09.80	09.50
15	09.45	07.80	07.00	06.30	06.40	07.00	07.40	08.10	08.70	09.30	09.40	09.40
16	10.80	09.90	09.00	08.30	08.50	08.80	09.10	09.50	10.30	10.70	11.10	10.90
17	11.40	10.30	09.40	09.30	09.30	09.45	09.75	10.10	10.60	11.40	11.35	11.40
18	09.80	08.90	08.10	07.40	07.30	06.90	07.30	07.85	08.90	09.35	09.50	09.00
19	07.00	05.90	04.70	04.20	04.90	05.00	05.35	06.10	06.60	07.05	07.10	08.00
20	07.30	06.10	04.90	04.60	05.10	05.50	05.90	06.70	07.50	07.90	08.00	07.85
21	08.30	07.50	07.10	06.70	07.00	07.70	08.20	08.90	09.50	09.90	09.80	09.00
22	12.10	10.70	09.35	08.60	09.00	09.00	09.60	09.90	10.50	11.00	11.35	11.10
23	10.70	09.30	07.70	07.50	07.50	08.30	08.70	09.70	10.20	11.00	11.10	11.70
24	11.85	11.00	10.40	08.90	11.00	11.30	11.70	12.10	12.60	12.90	13.10	13.00
25	13.70	13.10	12.40	12.10	12.55	12.60	13.40	13.75	13.90	14.10	13.70	13.70
26	13.05	12.20	11.30	10.80	10.90	11.10	11.30	11.70	12.10	12.50	12.60	12.50
27	12.20	11.30	10.30	09.50	09.60	09.60	10.65	11.70	11.90	12.50	12.55	12.10
28	11.40	10.25	09.60	08.90	08.60	08.70	08.90	09.10	09.50	09.90	10.20	09.90
Mean	10.90	09.81	08.96	08.54	08.74	09.04	09.52	10.14	10.74	11.16	11.24	11.19

กรุงเทพฯ กุมภาพันธ์ ๒๕๐๙ Bangkok February 1966

อุณหภูมิของอากาศเป็นองศาเซนติเกรด

Air Temperature in Degrees Centigrade

Time / Date	เวลากรุงเทพ ฯ Bangkok Standard Time											
	0100	0200	0300	0400	0500	0600	0700	0800	0900	1000	1100	1200
1	26.2	26.1	26.0	25.8	25.5	25.7	25.3	25.4	28.0	29.9	30.9	32.2
2	26.3	26.2	26.2	26.0	25.6	25.2	24.9	25.0	27.9	29.5	30.0	30.9
3	26.0	25.8	25.5	25.1	24.4	24.1	24.2	24.8	28.5	30.2	31.8	31.1
4	25.8	25.8	25.5	25.0	24.8	24.8	24.9	26.0	28.8	30.0	30.6	31.7
5	25.9	25.8	25.1	25.0	24.6	24.3	24.0	24.8	27.3	29.2	31.1	32.2
6	25.8	25.0	24.5	24.2	23.9	23.9	24.0	25.1	25.7	26.8	27.9	29.0
7	25.3	25.2	25.1	25.0	24.8	24.0	24.0	25.8	27.8	29.1	30.5	31.8
8	26.0	25.5	25.0	24.6	24.1	23.8	23.7	25.0	28.2	30.0	31.2	31.8
9	25.4	24.9	24.2	23.8	23.1	22.8	22.8	23.8	26.7	28.9	30.5	31.5
10	25.4	25.2	24.8	24.6	24.0	23.4	23.2	24.2	27.0	29.8	31.0	31.6
11	25.9	26.1	26.0	25.5	24.9	24.4	24.1	25.0	27.4	29.8	30.8	32.0
12	26.5	26.5	26.3	26.3	26.1	25.5	25.0	25.5	27.4	29.8	31.0	32.3
13	26.7	26.7	26.2	26.0	25.6	25.2	25.2	26.5	28.8	29.2	30.4	30.8
14	24.0	23.8	24.1	24.1	24.1	24.1	24.0	25.0	27.0	29.4	30.8	31.9
15	26.0	25.8	25.4	25.0	24.7	24.2	24.2	25.8	27.5	30.2	31.7	31.7
16	26.2	26.4	26.1	25.9	25.8	25.1	24.8	25.8	27.7	30.3	31.6	33.0
17	26.4	26.0	26.0	25.7	25.0	24.8	24.7	25.6	28.5	30.3	31.8	32.9
18	26.6	26.2	25.9	25.7	25.0	24.3	24.5	25.7	28.2	30.8	31.0	32.4
19	26.8	26.5	26.3	26.3	26.1	25.9	25.5	25.3	28.2	30.2	31.2	32.7
20	26.7	26.8	26.7	26.5	26.4	26.0	25.8	27.0	28.8	30.2	30.2	31.5
21	26.7	26.6	25.9	25.5	25.6	24.6	24.7	25.7	27.8	30.6	30.6	32.3
22	26.2	26.0	25.8	25.8	25.3	25.1	25.0	25.3	27.1	28.5	29.8	26.3
23	25.0	24.8	24.7	24.5	24.5	24.2	24.5	25.8	28.2	30.4	31.9	32.2
24	24.3	24.4	24.2	24.3	24.3	24.0	24.6	25.2	25.8	26.1	26.1	26.0
25	25.8	24.1	24.5	24.3	24.3	24.3	24.3	24.7	25.3	26.0	27.0	27.8
26	24.2	24.0	23.9	23.4	23.1	22.9	22.9	24.6	25.0	26.0	29.1	30.7
27	26.2	26.0	25.8	25.8	25.5	25.0	24.3	25.3	27.8	29.3	29.9	30.0
28	26.6	26.4	25.8	25.2	25.0	24.8	24.7	26.2	28.2	30.0	30.4	31.0
Mean	25.9	25.7	25.4	25.2	24.9	24.5	24.4	25.4	27.5	29.3	30.4	31.1

Time / Date	1300	1400	1500	1600	1700	1800	1900	2000	2100	2200	2300	2400
1	32.0	32.7	32.1	31.7	30.6	28.7	27.8	27.3	27.0	26.9	26.8	26.5
2	32.0	31.9	31.1	31.0	30.6	28.7	27.9	27.6	27.2	27.0	26.9	26.1
3	32.8	32.2	32.0	31.0	29.3	28.5	27.8	27.0	27.0	26.8	26.5	26.2
4	32.7	32.1	32.0	30.9	30.9	29.1	28.0	27.1	27.0	26.5	26.5	26.1
5	32.2	33.0	32.3	32.2	32.2	30.0	28.5	28.0	27.8	27.4	27.2	26.2
6	29.8	30.4	29.9	29.8	28.0	27.1	26.5	26.0	26.0	25.7	25.2	25.2
7	32.7	33.1	33.9	33.7	32.8	32.2	30.2	29.0	28.2	27.6	27.1	26.9
8	33.0	33.7	34.2	34.0	33.8	32.2	30.7	28.9	27.6	26.9	26.8	26.8
9	32.2	33.6	34.1	34.2	34.0	32.6	29.6	27.7	27.3	26.5	26.2	25.7
10	33.1	34.0	33.0	33.9	33.3	31.3	29.2	28.0	27.2	26.8	26.2	26.1
11	32.7	32.8	32.5	32.9	32.0	29.2	28.2	27.3	27.1	26.9	26.9	26.0
12	32.1	31.9	32.8	32.4	31.1	29.4	28.8	27.9	27.3	27.1	27.0	26.9
13	27.0	30.8	32.2	33.2	32.2	31.0	29.0	28.0	27.2	27.0	26.8	26.0
14	32.6	33.1	33.6	34.0	33.6	32.6	31.1	28.8	28.0	27.4	27.0	26.7
15	33.1	33.5	34.2	33.0	32.5	31.8	29.8	28.2	27.8	27.2	27.0	26.8
16	32.9	32.3	33.3	33.1	32.2	29.8	28.5	27.8	27.2	27.0	26.8	26.6
17	32.8	32.8	32.0	31.8	30.3	29.0	28.2	27.6	27.4	27.1	27.0	26.7
18	31.8	31.2	31.6	31.3	30.5	29.0	28.0	27.3	27.2	27.1	26.9	26.9
19	34.2	35.0	34.5	34.8	31.0	29.3	28.8	28.1	27.7	27.5	27.1	26.7
20	32.0	32.2	32.8	32.2	30.2	29.2	28.6	28.0	28.0	27.8	27.0	26.8
21	33.0	32.9	30.7	30.3	29.3	28.3	27.8	27.5	27.2	27.0	26.8	26.5
22	27.3	27.8	27.8	28.8	28.8	27.9	27.0	26.6	26.3	26.5	26.2	25.4
23	33.0	33.5	33.0	33.2	32.5	30.0	29.0	28.2	28.1	28.0	27.6	25.2
24	27.2	27.9	28.8	29.8	27.2	26.4	25.8	25.8	25.9	25.9	25.9	25.9
25	29.0	28.0	27.0	27.6	27.8	27.7	26.4	25.8	25.1	24.8	24.8	24.4
26	30.7	32.1	32.7	32.5	31.5	30.0	28.0	27.4	27.0	26.8	26.8	26.2
27	31.3	32.1	32.0	30.9	30.8	29.1	28.0	27.4	27.1	27.0	26.9	26.6
28	31.2	32.2	32.2	32.0	32.0	29.2	28.2	27.2	27.0	26.8	26.7	26.2
Mean	31.6	32.1	32.1	32.0	31.1	29.6	28.4	27.6	27.2	26.9	26.7	26.2

กรุงเทพฯ กุมภาพันธ์ ๒๕๐๙ Bangkok February 1966

ความชื้นสัมพันธ์รายชั่วโมงประจำวันเป็นเรือนร้อย

Hourly Relative Humidity in Percent

Time / Date	เวลากรุงเทพ ฯ 0100	0200	0300	0400	0500	0600	0700	0800	0900	1000	1100	1200
												Bangkok Standard Time
1	88.0	90.0	91.0	90.0	91.0	91.0	94.0	92.0	83.0	74.0	64.0	57.0
2	88.0	90.0	91.0	92.0	94.0	96.0	93.0	94.0	85.0	76.0	76.0	68.0
3	91.0	91.0	93.0	94.0	97.0	94.0	94.0	94.0	82.0	72.0	62.0	60.0
4	92.0	91.0	92.0	94.0	94.0	94.0	94.0	91.0	77.0	77.0	67.0	65.0
5	89.0	88.0	91.0	91.0	94.0	96.0	96.0	92.0	83.0	78.0	68.0	66.0
6	81.0	85.0	88.0	88.0	90.0	91.0	91.0	84.0	80.0	78.0	73.0	69.0
7	84.0	84.0	84.0	84.0	88.0	94.0	94.0	85.0	68.0	64.0	57.0	51.0
8	91.0	91.0	92.0	94.0	97.0	96.0	96.0	92.0	73.0	55.0	50.0	48.0
9	89.0	91.0	92.0	94.0	94.0	95.0	94.0	84.0	73.0	69.0	64.0	54.0
10	90.0	91.0	94.0	95.0	95.0	97.0	98.0	98.0	85.0	75.0	63.0	60.0
11	92.0	91.0	92.0	94.0	94.0	96.0	97.0	93.0	85.0	75.0	70.0	62.0
12	90.0	90.0	91.0	90.0	91.0	95.0	95.0	93.0	86.0	79.0	73.0	66.0
13	91.0	91.0	92.0	94.0	95.0	96.0	96.0	91.0	82.0	82.0	75.0	69.0
14	90.0	89.0	91.0	91.0	92.0	93.0	92.0	88.0	82.0	70.0	64.0	57.0
15	88.0	89.0	94.0	96.0	97.0	98.0	98.0	92.0	84.0	77.0	60.0	60.0
16	91.0	89.0	91.0	92.0	93.0	95.0	94.0	92.0	84.0	75.0	67.0	61.0
17	92.0	94.0	94.0	95.0	97.0	95.0	94.0	94.0	84.0	76.0	64.0	58.0
18	91.0	92.0	91.0	92.0	94.0	98.0	97.0	93.0	84.0	73.0	70.0	66.0
19	92.0	95.0	96.0	96.0	97.0	98.0	96.0	93.0	65.0	49.0	45.0	47.0
20	89.0	89.0	89.0	90.0	91.0	92.0	94.0	85.0	82.0	72.0	72.0	67.0
21	88.0	90.0	92.0	95.0	95.0	95.0	95.0	91.0	85.0	73.0	69.0	61.0
22	94.0	94.0	95.0	95.0	98.0	99.0	98.0	98.0	90.0	81.0	75.0	95.0
23	98.0	99.0	99.0	99.0	99.0	99.0	98.0	95.0	85.0	76.0	69.0	66.0
24	98.0	98.0	99.0	99.0	99.0	98.0	99.0	97.0	93.0	88.0	89.0	85.0
25	95.0	95.0	95.0	98.0	98.0	98.0	98.0	96.0	96.0	92.0	85.0	78.0
26	98.0	98.0	98.0	98.0	99.0	100.0	99.0	94.0	94.0	92.0	76.0	67.0
27	92.0	92.0	93.0	94.0	95.0	97.0	98.0	95.0	85.0	78.0	75.0	72.0
28	89.0	90.0	94.0	97.0	97.0	98.0	97.0	91.0	84.0	73.0	70.0	67.0
Mean	90.8	91.3	92.6	93.6	94.8	95.9	95.7	92.0	82.8	75.0	68.3	64.4

Time / Date	1300	1400	1500	1600	1700	1800	1900	2000	2100	2200	2300	3400
1	60.0	58.0	55.0	61.0	64.0	74.0	80.0	85.0	87.0	87.0	87.0	87.0
2	63.0	62.0	62.0	64.0	66.0	76.0	83.0	81.0	84.0	85.0	86.0	91.0
3	58.0	55.0	56.0	61.0	71.0	77.0	80.0	85.0	88.0	88.0	90.0	91.0
4	64.0	64.0	67.0	67.0	65.0	71.0	73.0	78.0	79.0	83.0	85.0	88.0
5	64.0	63.0	63.0	66.0	65.0	73.0	82.0	85.0	84.0	83.0	84.0	80.0
6	66.0	64.0	64.0	64.0	78.0	82.0	85.0	88.0	88.0	89.0	92.0	92.0
7	50.0	47.0	45.0	46.0	47.0	50.0	60.0	65.0	67.0	74.0	84.0	86.0
8	42.0	39.0	37.0	34.0	35.0	42.0	44.0	55.0	58.0	65.0	79.0	86.0
9	55.0	48.0	39.0	42.0	40.0	52.0	63.0	77.0	79.0	84.0	85.0	88.0
10	53.0	50.0	56.0	54.0	50.0	58.0	67.0	77.0	83.0	86.0	89.0	90.0
11	63.0	62.0	61.0	60.0	62.0	76.0	81.0	86.0	87.0	89.0	89.0	89.0
12	67.0	68.0	63.0	64.0	71.0	75.0	80.0	85.0	89.0	89.0	89.0	89.0
13	78.0	69.0	62.0	60.0	62.0	66.0	79.0	83.0	85.0	87.0	88.0	83.0
14	53.0	49.0	49.0	44.0	47.0	51.0	54.0	74.0	81.0	84.0	87.0	87.0
15	52.0	52.0	46.0	57.0	56.0	58.0	64.0	73.0	79.0	84.0	87.0	87.0
16	62.0	61.0	57.0	54.0	60.0	70.0	80.0	85.0	88.0	88.0	92.0	92.0
17	59.0	54.0	58.0	54.0	58.0	71.0	79.0	85.0	88.0	91.0	90.0	90.0
18	68.0	72.0	68.0	70.0	73.0	82.0	88.0	90.0	91.0	92.0	92.0	90.0
19	40.0	40.0	38.0	45.0	63.0	71.0	74.0	74.0	81.0	84.0	88.0	89.0
20	67.0	62.0	59.0	61.0	72.0	79.0	82.0	81.0	81.0	81.0	87.0	87.0
21	60.0	62.0	74.0	74.0	75.0	78.0	83.0	85.0	87.0	89.0	92.0	92.0
22	89.0	85.0	80.0	80.0	79.0	81.0	89.0	91.0	93.0	92.0	95.0	97.0
23	62.0	61.0	59.0	61.0	63.0	74.0	79.0	85.0	85.0	85.0	90.0	97.0
24	81.0	75.0	74.0	71.0	83.0	89.0	95.0	95.0	95.0	95.0	95.0	95.0
25	67.0	72.0	79.0	73.0	70.0	73.0	87.0	91.0	93.0	94.0	94.0	97.0
26	64.0	60.0	58.0	60.0	62.0	70.0	82.0	85.0	85.0	88.0	88.0	92.0
27	67.0	66.0	67.0	70.0	69.0	76.0	81.0	82.0	84.0	86.0	88.0	89.0
28	67.0	62.0	64.0	62.0	63.0	76.0	79.0	85.0	87.0	89.0	89.0	91.0
Mean	62.2	60.1	59.3	60.0	63.2	70.4	76.9	81.8	84.1	86.1	88.6	89.7

กรุงเทพฯ กุมภาพันธ์ ๒๕๐๙ Bangkok February 1966

ทิศและกำลังลมรายชั่วโมง (นอต)

Hourly Direction and Force of Surface Winds (Knot)

Time	0100		0200		0300		0400		0500		0600	
Date	Dir.	Force	Dir.	Force	Dir.	Force	Dir.	Force	Dir.	Force	Dir.	Force
1	SE	3	SE	4	SSE	4	SSE	3	C	0	C	0
2	SSE	3	SE	3	C	0	C	0	C	0	C	0
3	C	0	C	0	C	0	C	0	NNE	3	C	0
4	C	0	C	0	C	0	C	0	C	0	C	0
5	SSE	2	SE	3	SE	1	C	0	C	0	C	0
6	ENE	8	NE	4	C	0	NNE	3	NE	4	NE	1
7	C	0	C	0	C	0	C	0	C	0	C	0
8	C	0	C	0	C	0	C	0	C	0	C	0
9	E	1	C	0	C	0	C	0	C	0	C	0
10	C	0	C	0	C	0	C	0	C	0	C	0
11	C	0	SE	1	SE	1	C	0	C	0	C	0
12	SSE	2	SSE	2	SSE	3	SSE	2	C	0	C	0
13	SSE	3	SE	2	C	0	C	0	C	0	C	0
14	SSE	6	C	0	C	0	C	0	C	0	C	0
15	C	0	C	0	C	0	C	0	C	0	C	0
16	SSE	2	SSE	4	SSE	3	SSE	2	SE	1	C	0
17	SSE	4	SSE	3	C	0	C	0	C	0	C	0
18	SSE	2	SSE	3	SSE	1	C	0	C	0	ENE	1
19	SE	4	SSE	4	SE	4	SE	3	SSE	1	SSE	1
20	E	1	ESE	3	ESE	5	ESE	3	ESE	5	SE	1
21	C	0	E	1	C	0	C	0	ESE	1	C	0
22	C	0	C	0	C	0	C	0	C	0	C	0
23	C	0	C	0	C	0	C	0	C	0	C	0
24	C	0	C	0	NNE	2	NNE	2	S	3	C	0
25	C	0	C	0	C	0	E	1	C	0	C	0
26	C	0	C	0	C	0	NNE	1	NNE	1	C	0
27	S	2	C	0	C	0	C	0	C	0	C	0
28	SSW	1	C	0	C	0	C	0	C	0	C	0
Freq.	C	1.6	C	1.3	C	0.9	C	0.7	C	0.7	C	0.1

Time	0700		0800		0900		1000		1100		1200	
Date	Dir.	Force	Dir.	Force	Dir.	Force	Dir.	Force	Dir.	Force	Dir.	Force
1	C	0	C	0	ENE	1	ESE	5	SSE	5	SSE	5
2	N	3	NNE	5	C	0	E	4	ESE	4	SE	7
3	C	0	C	0	C	0	SSE	6	SSE	5	SSE	6
4	C	0	C	0	SE	6	ESE	5	SSE	4	SSE	4
5	C	0	NE	1	NE	2	E	1	SSE	4	SSE	6
6	NE	3	NE	5	NNE	5	NE	6	NE	5	NE	8
7	C	0	C	0	NNE	2	NNE	5	NE	8	NNE	8
8	C	0	C	0	NNE	1	NNE	3	NNE	5	NNE	9
9	N	1	C	0	N	1	NNE	1	C	0	NE	5
10	C	0	C	0	N	1	NNE	1	NNE	1	ESE	2
11	NNE	1	C	0	C	0	SSE	4	SSW	5	SSW	5
12	NE	1	ENE	1	ENE	1	SSE	4	S	2	SSE	4
13	NNE	1	NNE	1	C	0	NE	5	NNE	3	NNW	1
14	C	0	N	2	NNE	3	NE	3	NE	6	ENE	5
15	C	0	C	0	C	0	C	0	SSE	1	C	0
16	N	1	NNE	1	NNE	1	SE	3	ESE	3	SSE	3
17	C	0	C	0	C	0	ESE	4	SSE	3	SSE	6
18	NE	1	ENE	1	C	0	ESE	7	SE	5	SSE	7
19	C	0	C	0	SSW	3	W	6	SSW	6	SW	4
20	C	0	C	0	ESE	8	SE	9	ESE	9	ESE	10
21	C	0	N	1	C	0	ESE	2	E	2	ESE	1
22	C	0	C	0	C	0	C	0	SE	3	C	0
23	C	0	C	0	S	1	S	3	S	3	S	3
24	C	0	C	0	ENE	3	NE	2	E	5	ESE	4
25	C	0	C	0	C	0	ENE	1	NE	6	ENE	6
26	NNE	1	NE	1	ENE	1	ENE	1	NNE	1	NNE	3
27	C	0	C	0	ESE	2	S	2	SSE	3	SSE	3
28	C	0	C	0	C	0	SSE	3	SSE	5	SSW	10
Freq.	C	0.5	C	0.7	C	1.5	ESE	3.4	SSE	4.0	SSE	4.8

กรุงเทพฯ กุมภาพันธ์ ๒๕๐๙ Bangkok February 1966

ทิศและกำลังลมรายชั่วโมง (นอต)

Hourly Direction and Force of Surface Winds (Knot)

Time / Date	1300 Dir.	1300 Force	1400 Dir.	1400 Force	1500 Dir.	1500 Force	1600 Dir.	1600 Force	1700 Dir.	1700 Force	1800 Dir.	1800 Force
1	SSE	5	SSE	5	S	5	SE	5	SE	6	SE	3
2	SSE	7	SSE	7	SSE	5	SSE	7	SSE	9	SE	7
3	SSE	9	S	7	S	9	SSE	6	SSE	9	SSE	6
4	SSE	5	SE	8	SSE	6	SSE	4	SE	5	SE	4
5	SE	4	SSE	7	SE	7	SE	5	S	7	S	5
6	NE	8	NE	6	NE	5	E	4	ESE	5	SE	4
7	ENE	8	NE	5	ENE	5	ENE	3	ENE	4	C	0
8	NNE	7	NE	5	NE	6	NNE	8	NNE	4	NE	1
9	N	3	NE	3	ENE	3	ENE	5	E	3	S	1
10	ESE	3	ESE	1	ESE	1	S	3	S	3	S	4
11	SSE	5	SSE	5	SSE	7	SSE	7	S	4	SSE	6
12	SSE	8	SSE	7	S	8	S	7	S	7	SE	3
13	SW	5	WSW	4	C	0	C	0	C	0	S	1
14	NNE	5	NE	3	NE	3	ENE	3	NE	3	ENE	1
15	C	0	SE	1	C	0	SSE	5	SSE	6	S	4
16	SSE	5	SSE	3	SSE	3	SSE	4	SSE	5	SSE	4
17	SSE	8	SSE	8	SSE	6	SSE	6	SSE	7	SSE	7
18	SSE	7	SSE	9	SE	6	SSE	6	SE	6	SE	5
19	C	0	SW	5	C	0	ESE	5	SE	5	SE	3
20	SE	10	SE	9	SE	10	SE	10	ESE	13	ESE	12
21	SSE	5	SSE	6	S	8	SSE	7	SSE	4	SSE	3
22	SSW	4	SSE	7	SSE	7	S	5	S	5	SSE	7
23	S	6	S	5	S	6	SSE	9	S	5	SSE	5
24	NE	4	NE	3	NE	2	E	1	S	4	S	5
25	ENE	7	ENE	6	C	0	ENE	6	E	4	E	3
26	ESE	1	SSW	3	SSE	4	S	3	S	5	S	4
27	S	8	S	8	S	8	S	8	S	9	SSE	7
28	SSW	9	SSW	6	SSE	8	SSW	9	SSW	8	S	8
Freq.	SSE	5.6	SSE	5.4	SSE	4.9	SSE	5.4	S	5.5	SSE	4.4

Time / Date	1900 Dir.	1900 Force	2000 Dir.	2000 Force	2100 Dir.	2100 Force	2200 Dir.	2200 Force	2300 Dir.	2300 Force	2400 Dir.	2400 Force
1	SE	5	SE	6	SE	4	SE	4	SE	4	SSE	4
2	SE	4	SE	4	SE	3	SE	1	NE	1	C	0
3	S	9	SSE	6	SSE	6	S	6	S	6	SSE	4
4	SE	3	SE	3	SE	3	SSE	3	SE	2	SE	2
5	SSE	4	SSE	3	SSE	5	SSE	2	C	0	ENE	11
6	SE	3	SSE	1	C	0	C	0	C	0	C	0
7	N	4	N	2	NNE	1	ENE	1	ENE	1	C	0
8	NE	2	NNE	1	NE	2	NE	1	NE	3	C	0
9	S	2	SSE	3	SE	1	SE	2	C	0	SE	1
10	S	3	SSE	3	SSE	5	SSE	3	SSE	1	C	0
11	SSE	2	SSE	1	SSE	1	SSE	2	SSE	3	SSE	2
12	SSE	4	SSE	1	SSE	1	S	1	SSE	1	SSE	5
13	S	8	SE	3	SSE	4	C	0	C	0	SSE	9
14	NNE	1	C	0	C	0	C	0	C	0	C	0
15	S	4	C	0	SE	2	SE	2	SSE	3	SSE	3
16	SSE	9	SSE	3	SE	3	SSE	5	SSE	6	SSE	4
17	SSE	3	SSE	4	SSE	4	SSE	4	SSE	4	SSE	3
18	SSE	4	S	4	SSE	5	SSE	4	SSE	3	SSE	4
19	SE	4	ESE	3	ESE	3	SE	4	ESE	3	SE	3
20	ESE	7	ESE	8	E	6	E	6	ENE	3	E	2
21	SSE	5	SE	4	SSE	4	SSE	3	SSE	3	SSE	3
22	S	3	SSE	1	S	2	SSE	1	C	0	C	0
23	SSE	6	SSE	5	SSE	4	SSE	2	SE	5	ENE	9
24	S	1	C	0	C	0	C	0	C	0	C	0
25	SSE	4	SSE	3	SSE	3	C	0	C	0	C	0
26	S	1	SSE	3	SSE	1	S	1	SSE	4	SSE	1
27	S	4	SSE	5	S	6	S	2	SSE	3	S	2
28	S	6	S	5	S	5	SSE	6	SSE	6	S	5
Freq.	S	4.1	SSE	3.0	SSE	3.0	SSE	2.4	SSE	2.3	SSE	2.8

กรุงเทพฯ กุมภาพันธ์ ๒๕๐๙ Bangkok February 1966

จำนวนฝนรายชั่วโมงเป็นมิลลิเมตร

Hourly Rainfall in Millimetres

Time / Date	เวลากรุงเทพ ฯ 0100	0200	0300	0400	0500	0600	0700	0800	0900	1000	1100	1200
									Bangkok Standard Time			
1												
2												
3												
4												
5												
6												
7												
8												
9												
10												
11												
12												
13												
14												
15												
16												
17												
18												
19												
20												
21												
22												2.8
23												
24	20.8	0.2				0.2						
25												
26												
27												
28												
Total	20.8	0.2				0.2						2.8

Time / Date	1300	1400	1500	1600	1700	1800	1900	2000	2100	2200	2300	2400
1												
2												
3												
4												
5												
6												
7												
8												
9												
10												
11												
12												
13												
14												
15												
16												
17												
18												
19												
20												
21												
22												
23												10.3
24								0.6	0.3			
25												
26												
27												
28												
Total								0.6	0.3			10.3

กรุงเทพฯ กุมภาพันธ์ ๒๕๐๙ Bangkok February 1966

Date	ทรรศนวิสัยทางนอน (กม.) Horizontal Visibility (Km.) เวลากรุงเทพ ฯ				จำนวนเมฆ (0 – 8) Amount of Clouds (0 — 8) Bangkok Standard Time			
Time	0700	1000	1300	1600	0700	1000	1300	1600
1	6.4	11.2	12.8	12.8	6	7	6	4
2	6.4	8.0	11.2	11.2	7	2	4	7
3	3.2	8.0	11.2	9.6	7	7	7	7
4	8.0	11.2	12.8	11.2	6	7	7	6
5	6.4	9.6	12.8	12.8	3	5	5	3
6	12.8	8.0	9.6	11.2	7	8	7	7
7	4.8	8.0	12.8	11.2	7	1	5	2
8	1.6	8.0	9.6	9.6	5	2	3	3
9	3.2	4.8	9.6	8.0	0	4	4	3
10	3.2	4.8	6.4	8.0	6	3	6	3
11	3.2	8.0	9.6	8.0	4	6	5	2
12	4.8	6.4	11.2	11.2	6	1	3	2
13	4.8	8.0	8.0	8.0	6	6	7	6
14	3.2	8.0	8.0	6.4	3	4	5	7
15	3.2	4.8	8.0	4.8	5	5	5	5
16	2.4	4.8	6.4	6.4	6	5	6	7
17	1.6	4.8	8.0	6.4	5	4	5	7
18	1.6	8.0	9.6	8.0	7	6	5	5
19	1.6	9.6	8.0	4.8	3	3	3	5
20	1.6	6.4	6.4	6.4	7	7	7	3
21	3.2	4.8	8.0	6.4	6	6	7	7
22	3.2	4.8	8.0	14.4	7	7	7	7
23	1.6	8.0	12.8	12.8	6	5	5	5
24	4.8	8.0	11.2	12.8	8	8	8	7
25	1.6	2.4	9.6	3.2	8	8	8	8
26	0.8	2.4	11.2	11.2	5	7	6	4
27	1.6	4.8	8.0	11.2	5	3	3	4
28	2.4	8.0	12.8	12.8	6	5	6	3
Mean	3.7	6.9	9.8	9.3	5.6	5.1	5.5	5.0

วันที่ Date	ชนิดของเมฆ Form of Clouds			
	0700	1000	1300	1600
1	CuScCiCs	CuScAcCiCs	CuAcCiCs	CuCbAcCi
2	CuCbScCiCs	CuCi	CuCi	CuCiCs
3	ScAcCiCs	CuScCiCs	CuCiCs	CuCbCiCs
4	CuScCi	CuCiCs	CuCiCs	CuCbAcCiCs
5	Ci	CuCi	CuScCi	CuCbCi
6	CuScAcCiCs	CuScAcCiCs	CuScAcCiCs	CuScAcCiCs
7	ScAcCiCs	Sc	CuScAcCi	CuSc
8	CiCs	CuCiCs	CuCiCs	CuCiCs
9	–	CuCiCs	CuCiCs	CuCbCiCs
10	ScCiCs	CuCiCs	CuCiCs	CuCiCs
11	CuCi	CuCiCs	CuCiCs	CuCbCiCs
12	CuScCiCs	Cu	Cu	CuCbCi
13	CuAcCiCs	CuScCiCs	CuScCbCiCs	CuCbCiCs
14	CuScCi	CuCiCs	CuCiCs	CuCiCs
15	CiCs	ScCiCs	CuScCiCs	CuScCbCiCs
16	CuFcCiCs	CuCiCs	CuCiCs	CuCiCs
17	ScCiCs	CuCiCs	CuCiCs	CuCbCiCs
18	CiCs	CuScCiCs	CuScCiCs	CuCbCiCs
19	Ci	Ci	Ci	Ci
20	CuScCiCs	CuScCiCs	CuScCbCiCs	CuCbCi
21	CuScAcCiCs	CuScAcCiCs	CuScAcCiCs	CuScCbAcCiCs
22	CuScCbCi	CuScAcCiCs	CuScCbAcCiCs	CuScCbAcCiCs
23	CuAcCiCs	CuAcCi	CuCiCs	CuScCbAcCiCs
24	CuScCbAcAsCiCs	CuScCbAcAsCiCs	CuScAcAsCiCs	CuScCbAcCiCs
25	CuScAcAsCiCs	CuScAcAsCiCs	CuScCbAcAsCiCs	CuScCbAcAsCiCs
26	CuAcCiCs	CuScAcCiCs	CuScCiCs	CuCbCiCs
27	CuScCiCs	ScCi	CuCi	CuScCbCi
28	CuAcCiCs	CuCi	CuScCi	CuCbCi

กรุงเทพฯ กุมภาพันธ์ ๒๕๐๙ Bangkok February 1966

ค่าเฉลี่ยของผลการตรวจอุตุนิยมวิทยาประจำวันและประจำเดือน

Daily and Monthly Values of Meteorological Elements

te	Mean Barometric Pressure + 1000mb.	Temperature Max.	Temperature Min.	Temperature Range	Temperature Mean	Relative Humidity	Wind Velocity Extreme	Wind Velocity Mean	Mean Amount of Cloud	Total Rainfall	Mean Visibility	Amount of Evaporation	Weather Remarks
		°C.	°C.	°C.	°C.	%	Knot	Knot	0 — 8	mm.	km.	mm.	
1	11.13	33.0	25.1	7.9	28.2	78.8	16.0	3.6	5.9	-	10.6	3.2	
2	10.58	32.6	24.8	7.8	28.0	81.1	13.0	3.5	5.8	-	10.6	2.9	
3	10.96	33.2	24.0	9.2	27.8	80.2	18.0	4.3	7.0	-	8.2	3.5	∞
4	10.74	33.1	24.3	8.8	28.0	79.7	15.0	2.8	6.6	-	11.0	3.2	
5	10.33	33.8	23.7	10.1	28.2	80.2	23.0	3.3	4.0	-	11.0	3.1	
6	12.68	30.7	23.4	7.3	26.5	81.3	19.0	3.7	6.6	-	10.2	2.5	∞
7	13.18	34.4	23.8	10.6	28.6	69.1	17.0	2.4	4.8	-	9.0	4.3	∞
8	12.02	35.0	23.1	11.9	28.7	66.3	15.0	2.4	3.4	-	7.8	5.4	∞
9	11.37	35.0	22.4	12.6	28.0	72.7	12.0	1.5	2.8	-	7.2	3.6	∞
0	10.31	34.0	22.7	11.3	28.2	77.3	12.0	1.5	3.9	-	6.8	3.0	∞
1	10.33	33.6	23.8	9.8	28.2	81.1	14.0	2.6	3.9	-	7.6	2.9	∞
2	11.31	33.3	24.9	8.4	28.5	82.0	16.0	3.1	3.9	-	9.8	2.5	∞
3	11.69	33.5	25.1	8.4	28.2	81.5	17.0	2.1	5.9	-	8.4	2.7	∞
4	10.58	34.9	23.2	11.7	28.4	73.3	16.0	1.8	5.6	-	6.8	3.6	∞
5	08.94	34.6	24.2	10.4	28.6	76.2	15.0	1.3	5.3	-	5.4	3.2	∞
6	10.00	34.1	24.4	9.7	28.6	79.7	14.0	3.3	5.9	-	4.9	2.9	∞
7	10.81	33.6	24.1	9.5	28.4	79.8	16.0	3.5	5.5	-	5.4	3.1	∞
8	09.52	32.6	24.0	8.6	28.1	84.0	17.0	3.8	5.6	-	7.0	2.8	
9	07.18	36.6	25.3	11.3	29.0	73.2	13.0	3.1	4.5	-	5.8	4.3	∞
0	06.75	33.3	25.6	7.7	28.6	79.6	19.0	6.3	5.4	-	5.6	4.6	∞
1	08.14	34.3	24.4	9.9	28.1	82.5	21.0	2.8	6.0	-	6.2	2.9	∞
2	10.29	29.8	24.7	5.1	26.8	90.1	14.0	1.9	6.4	2.8	8.6	1.4	
3	10.47	34.4	24.1	10.3	28.4	82.6	18.0	3.2	5.5	10.3	9.4	3.0	⊙
4	11.79	30.1	23.4	6.7	25.9	91.0	16.0	1.7	7.8	22.1	8.0	1.8	⊙
5	13.40	29.6	24.1	5.5	25.9	88.1	15.0	2.1	7.3	-	5.3	1.6	⊙
6	13.04	33.1	22.6	10.5	27.2	83.6	14.0	1.7	5.0	-	7.6	2.5	∞
7	11.88	32.4	24.0	8.4	27.9	83.0	17.0	3.3	4.6	-	8.2	2.9	
	10.78	32.7	24.5	8.2	28.1	81.7	18.0	4.2	4.4	-	9.9	2.7	
als										35.2		86.1	
an	10.72	33.3	24.1	9.2	28.0	80.0	16.1	2.9	5.3		7.9	3.1	
bs. ax.	16.15	36.6		12.6		100.0	23.0			22.1		4.6	
ys	26th	19th		9th		26th	5th			24th		20th	
bs. in.	04.20		22.4	5.1		34.0						1.4	
ays	19th		9th	22nd		8th						22nd	

กรุงเทพ ฯ – BANGKOK

ผลสรุปการตรวจประจำเดือน กุมภาพันธ์ ๒๕๐๙

Monthly Summary for February 1966

1. ความกดอากาศ – AIR PRESSURE

สูงสุด	Extreme Maximum	1016.15	mb.	เมื่อ – on the 26th
ต่ำสุด	Extreme Minimum	1004.20	mb.	เมื่อ – on the 19th
ระยะเปลี่ยนประจำวันสูงสุด	Max. Diurnal Range	6.10	mb.	เมื่อ – on the 14th
ปานกลางสูงสุด	Mean Maximum	1013.24	mb.	
ปานกลางต่ำสุด	Mean Minimum	1008.43	mb.	
ปานกลาง	Mean	1010.72	mb.	

2. อุณหภูมิอากาศ – AIR TEMPERATURE

สูงสุด	Extreme Maximum	36.6	°C.	เมื่อ – on the 19th
ต่ำสุด	Extreme Minimum	22.4	°C.	เมื่อ – on the 9th
ระยะเปลี่ยนประจำวันสูงสุด	Max. Diurnal Range	12.6	°C.	เมื่อ – on the 9th
ปานกลางสูงสุด	Mean Maximum	33.3	°C.	
ปานกลางต่ำสุด	Mean Minimum	22.4	°C.	
ปานกลาง	Mean	28.0	°C.	

3. ความชื้นสัมพันธ์ – RELATIVE HUMIDITY

สูงสุด	Highest	100.0	%	เมื่อ – on the 26th
ต่ำสุด	Lowest	34.0	%	เมื่อ – on the 8th
ปานกลาง	Mean	80.0	%	

4. ลม – SURFACE WINDS

ความเร็วสูงสุด	Greatest Velocity	23.0	Knot
ความเร็วปานกลาง	Mean Velocity	2.9	Knot
ทิศร่วม	Resultant Direction	S 45° 54' E	

5. ฝนตก – RAINFALL

รวมทั้งเดือน	Total Amount	35.2	mm.		
ต่างจากปรกติ	Departure from normal	+10.0	mm.		
ความแรงของฝน	Greatest Intensity		mm.	in	minutes
ตกมากที่สุดในวันหนึ่ง	Heaviest fall in 24 hrs.	22.1	mm.	เมื่อ	on the 24th

6. หมายเหตุ – MISCELLANEOUS INFORMATION

ท้องฟ้าไม่มีเมฆ	Cloudless sky	0	
ท้องฟ้ามีเมฆบางส่วน	Partly cloudy sky	2	
ท้องฟ้ามีเมฆมาก	Cloudy sky	26	
ท้องฟ้ามีเมฆเต็ม	Overcast	0	
วันมีฝนตก	Rainy days	3	
วันมีน้ำค้าง	Days with dew	28	
วันมีหมอก	Days with ground fog	1	
วันมีฟ้าหรัวชื้น	Days with mist	28	
วันมีฟ้าหรัว	Days with haze	17	
วันมีพายุฟ้าคะนอง	Days with thunderstorm	2	
วันมีพายุฟ้าคะนองไม่ผ่านสถานี	Days with distant thunderstorm	4	
วันมีฟ้าแลบ	Days with lightning	18	
จำนวนไอน้ำรวมทั้งเดือน	Total Evaporation	86.1	mm.
จำนวนชั่วโมงที่มีแสงแดดทั้งเดือน	Total Duration of Sunshine		hrs.

สรุปผลการตรวจอุตุนิยมวิทยาประจำเดือน กุมภาพันธ์ ๒๕๐๙

Summary of Meteorological Observations for month of February 1966

สถานี Station	ค่าปานกลางความกดอากาศโดยลดและแก้แล้ว (เป็นมิลลิบาร์) Mean Reduced Barometric Presssure (in millibars)								
	1000 + จำนวนในตาราง 1000 + the numbers in the tables								ประจำเดือน For Month
	0100	0400	0700	1000	1300	1600	1900	2200	
Chiangrai	14.49	14.43	15.99	17.00	13.34	09.62	11.25	13.69	13.73
Pai	-	-	-	-	-	-	-	-	-
Mae Hongson	12.76	12.38	14.20	15.66	11.24	07.64	08.83	11.74	11.81
Chiangmai	12.31	12.12	13.87	14.58	10.99	07.64	09.05	11.58	11.52
Nan	12.05	12.73	13.61	14.94	11.06	07.99	09.18	10.93	11.56
Lampang	11.42	11.07	12.76	13.78	10.38	07.33	08.61	10.90	10.78
Phrae	10.30	09.85	11.23	13.00	10.07	07.22	08.06	09.92	09.96
Mae Sariang	-	-	-	-	-	-	-	-	-
Uttaradit	10.82	10.38	11.83	13.53	10.73	07.95	08.64	10.69	10.57
Loei	11.83	11.33	12.94	14.64	11.35	08.74	09.98	11.91	11.59
Nakhon Phanom	11.11	10.55	12.33	13.68	10.49	08.43	09.83	11.43	10.98
Udon Thani	11.75	11.40	12.66	14.67	11.96	09.18	09.67	11.84	11.64
Sakon Nakhon	12.63	-	13.69	14.84	11.75	09.57	11.02	-	12.25
Tak	08.70	07.91	09.35	13.83	15.95	13.61	09.36	09.85	11.07
Phitsanulok	10.92	10.36	12.07	13.71	11.02	08.39	09.07	10.79	10.79
Mae Sot	11.03	-	12.14	13.24	09.42	06.51	08.39	-	10.12
Mukdahan	12.61	12.57	13.93	14.89	11.71	09.65	11.13	12.18	12.33
Phetchabun	-	-	11.88	12.91	09.64	07.16	08.41	-	10.00
Khon Kaen	11.52	11.06	12.70	14.25	11.17	08.65	09.71	11.50	11.32
Roi Et	11.33	10.63	11.96	13.34	10.30	07.96	09.32	11.02	10.73
Nakhon Sawan	11.14	10.39	12.02	13.79	11.02	08.36	09.22	10.81	10.84
Chaiyaphum	-	-	12.78	13.82	10.58	08.18	09.54	-	10.98
Ubon Ratchathani	11.67	11.37	13.07	14.20	11.27	09.00	10.09	11.73	11.55
Nakhon Ratchasima	11.79	11.39	13.22	14.34	10.97	08.52	10.22	12.13	11.57
Surin	10.96	10.92	12.20	13.62	10.76	08.48	09.72	10.84	10.94
Lopburi	11.44	10.66	12.07	13.55	10.84	08.27	09.45	11.42	10.96
Suphanburi	11.47	10.52	11.97	13.57	10.74	08.30	09.60	11.40	10.95
Prachinburi	-	-	11.81	13.51	10.70	08.22	09.57	-	10.76
Sap Muang	-	-	13.12	13.49	10.16	08.20	09.86	-	10.97
Kanchanaburi	10.88	10.00	11.46	13.29	10.53	07.96	09.10	11.12	10.54
Don Muang	11.18	10.21	11.59	13.38	11.03	08.63	09.39	11.18	10.82
Aranyaprathet	11.48	11.34	12.30	13.96	11.12	08.73	09.87	11.02	11.23
Pom Phrachunlachomklao	-	-	11.29	12.69	10.80	08.68	10.32	-	10.76
Chonburi	10.95	10.05	11.53	13.14	10.81	08.63	09.74	11.17	10.75
Ko Sichang	-	-	11.41	13.22	11.21	09.09	09.90	-	10.97
Sattahip	11.97	10.92	11.97	13.82	12.22	10.30	10.89	12.17	11.78
Chanthaburi	11.21	10.31	11.43	12.92	10.67	08.96	10.16	11.76	10.93
Hua Hin	10.27	09.37	10.81	12.51	10.46	08.37	09.34	10.94	10.26
Prachuap Khirikhan	11.16	10.06	11.45	13.08	11.30	09.44	10.28	11.62	11.05
Khlong Yai	11.41	-	11.53	12.86	10.59	08.92	10.19	-	10.92
Chumphon	11.30	10.12	11.31	12.92	11.17	09.35	10.22	12.04	11.06
Ranong	11.17	10.40	11.10	12.43	10.56	08.59	09.77	11.39	10.68
Ban Don	11.24	10.10	11.17	12.66	10.50	08.45	09.76	11.59	10.68
Nakhon Si Thammarat	11.09	09.76	10.58	12.19	10.43	08.55	09.57	11.20	10.42
Phuket	-	-	10.53	11.97	09.82	07.69	08.96	-	09.79
Trang	11.08	09.93	10.71	12.07	10.01	08.12	09.32	11.14	10.30
Songkhla	11.14	09.82	10.64	12.44	11.00	08.98	09.56	11.40	10.62
Narathiwat	11.25	09.30	10.95	12.35	10.33	08.66	09.73	12.03	10.58

สถานี Station	อุณหภูมิอากาศ (°ซ) Temperature in °C.							
	ค่าปานกลาง Means							
	ประจำเดือน For Month	สูงสุด Max.	ต่ำสุด Min.	ประจำวัน Daily Extremes				ระยะเปลี่ยนประจำวัน Daily Range
				สูงสุด Highest	วันที่ Date	ต่ำสุด Lowest	วันที่ Date	
Chiangrai	22.6	31.6	13.6	25.2	26	18.9	2	18.0
Pai	-	-	-	-	-	-	-	-
Mae Hongson	23.7	33.5	13.9	26.5	26	19.8	2	19.6
Chiangmai	24.1	33.0	15.2	26.6	27	20.8	5	17.8
Nan	25.2	33.7	16.8	27.9	27	22.2	5	16.9
Lampang	25.9	34.3	17.5	28.5	23	23.0	6	16.8
Phrae	26.5	34.6	18.4	29.2	23	24.3	2	16.2
Mae Sariang	24.5	35.0	14.0	26.8	8	22.3	5	21.0
Uttaradit	27.6	35.2	20.1	30.6	23	25.9	20	15.1
Loei	25.4	34.1	16.6	28.3	22	18.4	24	17.5
Nakhon Phanom	25.6	31.6	19.6	28.8	4	13.8	26	12.0
Udon Thani	26.4	32.9	19.9	30.0	23	23.5	25	13.0
Sakon Nakhon	25.6	31.9	19.2	29.5	21	17.5	24	12.7
Tak	27.9	35.8	20.0	30.2	27	25.0	3	15.8
Phitsanulok	28.1	34.6	21.6	31.0	23	26.6	20	13.0
Mae Sot	26.8	34.9	18.8	28.4	26	24.9	18	16.1
Mukdahan	25.5	32.2	18.8	28.8	21	20.2	24	13.4
Phetchabun	27.5	35.5	19.6	30.3	28	23.2	24	15.9
Khon Kaen	29.2	33.3	21.2	30.9	18	20.4	24	12.1
Roi Et	26.9	33.0	20.7	30.7	22	22.0	24	12.3
Nakhon Sawan	28.6	34.6	22.6	30.9	23	26.2	9	12.0
Chaiyaphum	27.8	34.2	21.3	30.2	18	22.5	24	12.9
Ubon Ratchathani	27.4	34.0	20.9	30.7	22	23.6	24	13.1
Nakhon Ratchasima	27.6	34.1	21.1	29.7	22	23.4	24	13.0
Surin	26.9	34.8	19.0	29.0	21	23.5	24	15.8
Lopburi	28.6	34.5	22.6	29.8	17	26.1	24	11.9
Suphanburi	28.7	34.6	22.7	30.1	18	26.6	9	11.9
Prachinburi	28.8	34.5	23.0	30.5	19	26.7	25	11.5
Sap Muang	25.3	32.1	18.4	27.1	4	22.5	24	13.7
Kanchanaburi	28.8	35.5	22.1	30.0	1	26.2	9	13.4
Don Muang	28.5	33.5	23.5	30.1	19	27.0	25	10.0
Aranyaprathet	28.7	34.9	22.5	30.5	18	25.8	24	12.4
Pom Phrachunlachomklao	27.7	31.7	23.8	28.9	19	25.7	25	7.9
Chonburi	27.8	32.1	23.5	29.5	19	26.5	9	8.6
Ko Sichang	28.2	31.1	25.3	29.8	20	26.6	26	5.8
Sattahip	29.8	34.7	25.0	32.5	20	25.4	24	9.7
Chanthaburi	27.7	32.9	22.6	28.8	3days	25.5	6	10.3
Hua Hin	27.1	31.4	22.9	27.9	3	24.7	6	8.5
Phrachuap Khirikhan	26.3	30.8	21.9	27.6	19	25.3	4	8.9
Khlong Yai	27.6	32.1	23.2	29.3	21	26.4	8,9	8.9
Chumphon	26.7	31.4	22.0	28.1	19	25.5	4	9.4
Ranong	27.8	33.9	21.6	28.9	24	26.8	5,20	12.3
Ban Don	26.7	32.7	20.8	28.6	26	25.0	3	11.9
Nakhon Si Thammarat	27.0	32.2	21.8	28.3	23	25.8	3	10.4
Phuket	28.6	32.7	24.4	29.6	27	27.4	3	8.3
Trang	27.7	33.8	21.7	29.3	18,23	26.5	3,6	12.1
Songkhla	28.0	31.4	24.6	29.0	13	26.7	22	6.8
Narathiwat	27.1	31.4	22.8	27.9	22	24.8	27	8.6

สถานี Station	อุณหภูมิอากาศ (°ซ.) Air Temperature in °C.								
	สูงสุดและต่ำสุด Extremes				ระยะเปลี่ยนประจำวัน Daily Range				ระยะเปลี่ยนระหว่างสูงสุดและต่ำสุด
	สูงสุด Max.	วันที่ Date	ต่ำสุด Min.	วันที่ Date	มากที่สุด Greatest	วันที่ Date	น้อยที่สุด Smallest	วันที่ Date	Range between Extreme Temp.
Chiangrai	34.6	27	8.5	4	22.0	21	13.5	8	26.1
Pai	–	–	–	–	–	–	–	–	–
Mae Hongson	35.8	28	9.3	5	24.2	23	15.9	8	26.5
Chiangmai	35.5	28	9.9	5	23.2	22	9.9	8	25.6
Nan	36.5	17	11.0	5	22.9	20	10.4	24	25.5
Lampang	36.8	28	12.6	5	21.1	5	11.5	8	24.2
Phrae	36.8	23	13.9	5	20.8	20	9.8	24	22.9
Mae Sariang	37.5	23,24	10.5	22	25.2	22	16.7	9	27.0
Uttaradit	38.0	23	16.3	20	19.6	18	9.0	24	21.7
Loei	37.4	17	12.9	9	21.4	10	5.7	24	24.5
Nakhon Phanom	35.0	28	15.1	14	16.7	11	3.1	23	19.9
Udon Thani	36.5	23	16.2	9	17.1	10	1.2	24	20.3
Sakon Nakhon	35.8	17	15.0	8,9	17.8	10	3.5	24	20.8
Tak	38.8	23	16.5	5,20	20.0	20	9.5	24	22.3
Phitsanulok	36.8	17,18	18.2	20	16.7	20	7.5	24	18.6
Mae Sot	36.5	28	15.1	18	19.5	18	11.3	9	21.4
Mukdahan	35.3	17	14.8	8	18.2	10	4.8	23	20.5
Phetchabun	37.8	17	15.0	9	21.0	9	4.0	24	22.8
Khon Kaen	37.0	18	16.0	25	16.9	10	2.7	23	21.0
Roi Et	37.0	22	16.5	8	17.3	16	3.7	23	20.5
Nakhon Sawan	37.6	23	18.8	9	15.2	10	6.7	24	18.8
Chaiyaphum	36.8	18,28	16.9	10	18.3	11	5.0	24	19.9
Ubon Ratchathani	36.5	11,22	18.0	24	17.4	15	8.5	3	18.5
Nakon Ratchasima	37.4	28	16.9	9	17.7	10	7.8	6	20.5
Surin	37.4	27	15.0	8	19.3	16	11.3	6	22.4
Lopburi	36.0	3days	18.0	9	16.5	9	6.8	24	18.0
Suphanburi	37.0	18	19.0	9	15.1	9	5.8	24	18.0
Prachinburi	36.7	16,19	19.4	9	15.6	9	6.9	25	17.3
Sap Muang	35.1	11	13.2	9	19.8	10	7.2	24	21.9
Kanchanaburi	37.8	18	17.3	9	17.7	9	5.9	6	20.5
Don Muang	36.4	19	21.0	9	13.5	9	5.4	22	15.4
Aranyaprathet	37.0	16,23	19.3	10	16.9	10	7.2	6	17.7
Pom Phrachunlachomklao	32.8	28	21.5	13	10.3	14	5.3	22	11.3
Chonburi	35.0	8	20.5	9	13.0	8	6.0	24	14.5
Ko Sichang	33.0	8	23.0	25	9.1	8	3.5	2	10.0
Sattahip	37.6	11,20	22.5	24	14.3	7,8	1.4	21	15.1
Chanthaburi	34.7	7,15	20.4	9	14.0	9	6.5	1	14.3
Hua Hin	33.0	20	21.8	19	10.7	20	4.8	6	11.2
Prachuap Khirikhan	33.0	19	19.8	4	12.3	15	5.2	24	13.2
Khlong Yai	34.7	14	20.5	8	11.8	8	5.9	6	14.2
Chumphon	34.5	19	19.7	4	12.9	19	5.3	25	14.8
Ranong	35.4	24	19.5	5	14.5	5	8.1	22	15.9
Ban Don	33.7	3days	18.7	3	13.6	15	9.2	23	15.0
Nakhon Si Thammarat	33.4	19	20.0	3	11.6	3days	9.2	8,24	13.4
Phuket	34.2	12	22.3	3	10.7	12	6.7	24	11.9
Trang	35.8	18	19.7	3,6	14.0	11	9.5	17	16.1
Songkhla	32.1	21,28	22.7	22	8.4	20	4.5	8	9.4
Narathiwat	33.0	14	21.0	28	11.0	14,28	3.4	27	12.0

สถานี Station	ความชื้นสัมพัทธ์ (%) Relative Humidity in %								
	ค่าปานกลาง Means					ค่าสูงสุดและต่ำสุด Absolute Extremes			
	ประจำเดือน For Month	ประจำวัน Daily Extremes							
		สูงที่สุด Highest	วันที่ Date	ต่ำที่สุด Lowest	วันที่ Date	สูงที่สุด Highest	วันที่ Date	ต่ำที่สุด Lowest	วันที่ Date
Chiangrai	73.7	82.5	8	66.5	28	97.0	1,7	26.0	17,27
Pai	-	-	-	-	-	-	-	-	-
Mae Hongson	66.2	73.0	3	60.0	28	96.0	4	17.0	22
Chaingmai	64.1	73.4	9	56.3	22	94.0	12	20.0	22
Nan	73.8	79.6	23	66.1	20	99.0	1,24	26.0	20
Lampang	64.3	73.1	14	56.5	19	97.0	4	23.0	20
Phrae	69.1	76.6	14	61.1	19	98.0	8	26.0	17
Mae Sariang	66.0	72.8	3	60.7	28	98.0	3	29.0	18,20
Uttaradit	67.8	77.0	24	59.8	5	97.0	14,24	29.0	18,19
Loei	60.9	73.5	24	53.7	19	95.0	23	24.0	10
Nakhon Phanom	69.4	80.8	22	60.0	8	97.0	5	28.0	10,11
Udon Thani	68.7	90.4	24	51.8	14	100.0	24	29.0	17
Sakon Nakhon	65.0	80.2	23	54.2	11	97.0	25	26.0	11
Tak	57.9	67.6	24	44.4	18	95.0	3	19.0	18
Phitsanulok	67.8	81.6	24	60.6	9	95.0	24	32.0	18
Mae Sot	62.9	68.2	3	56.7	25	95.0	5	24.0	17
Mukdahan	70.1	86.7	2	62.2	7	98.0	3	37.0	11
Phetchabun	57.8	90.6	24	48.4	11	98.0	26	30.0	4days
Khon Kaen	66.9	86.3	23	50.0	18	95.0	3,4	24.0	20
Roi Et	69.9	86.4	3	60.9	13	100.0	3	32.0	10,16
Nakhon Sawan	65.0	77.8	2	54.5	9	98.0	2	32.0	23
Chaiyaphum	50.9	69.0	23	39.0	5	92.0	5	24.0	10
Ubon Ratchathani	63.6	79.4	4	55.5	12	95.0	5	30.0	12
Nakhon Ratchasima	69.4	81.5	3	58.4	11	97.0	13	31.0	10
Surin	66.4	77.3	5	59.4	16	95.0	26	35.0	16
Lopburi	71.4	79.6	22	60.3	9	97.0	12	32.0	8
Suphanburi	66.3	83.8	24	56.4	8	99.0	18	34.0	8
Prachinburi	64.9	81.2	22	50.0	8	96.0	4,5	31.0	8
Sap Muang	67.7	81.4	23	54.4	8	98.0	3,23	32.0	10
Kanchanaburi	60.1	79.7	24	45.0	19	93.0	26	22.0	19
Don Muang	79.1	91.1	22	68.3	9	100.0	24,26	33.0	19
Aranyaprathet	68.9	83.1	20	58.9	10	96.0	24	33.0	10
Pom Phrachunlachomklao	72.0	86.2	25	60.0	19	95.0	26,27	48.0	20
Chonburi	76.5	84.0	22	63.9	8	95.0	15,22	32.0	8
Ko Sichang	73.7	85.8	22	57.4	8	96.0	26	42.0	8
Sattahip	78.4	94.7	22	69.0	8	99.0	3days	45.0	8
Chanthaburi	80.2	87.3	24	67.0	7	97.0	9days	45.0	4days
Hua Hin	77.6	87.6	6	68.1	19	95.0	7,12	51.0	19,20
Prachuap Khirikhan	84.2	92.6	6	76.4	19	98.0	17,23	49.0	15
Khlong Yai	76.2	85.8	24	70.2	8	98.0	6days	52.0	3days
Chumphon	82.2	90.8	6	76.2	19	99.0	8	52.0	19
Ranong	73.1	83.7	22	65.2	27	97.0	21,23	42.0	27
Ban Don	79.2	87.9	21	73.1	27	98.0	3days	40.0	19
Nakhon Si Thammarat	81.5	86.9	21	78.6	28	100.0	18	51.0	20
Phuket	66.8	74.4	24	60.2	13	95.0	23	45.0	13
Trang	74.1	89.0	21	68.6	26	99.0	20	43.0	7
Songkhla	77.6	87.3	22	71.6	13	98.0	3,23	60.0	26
Narathiwat	80.1	92.8	27	71.2	24	98.0	8	58.0	6

สถานี Station	ลมผิวพื้น Surface Winds								
	ทิศร่วม Resultant Direction				ความแน่ทิศ Steadiness in %				กำลังลมอย่างมากที่สุดตามมาตราโบฟอร์ต Greatest force in Beaufort Scale
	เวลา 0700	เวลา 1000	เวลา 1300	เวลา 1600	เวลา 0700	เวลา 1000	เวลา 1300	เวลา 1600	
Chiangrai	Calm	N72E	S76E	S21E	-	22	29	30	4
Pai	-	-	-	-	-	-	-	-	-
Mae Hongson	Calm	N	N81W	S47W	-	11	46	56	4
Chiangmai	N	N	S21E	S 2E	4	4	30	74	5
Nan	S82E	S54E	S51E	S45E	18	48	72	69	5
Lampang	N	N4 E	S76W	S23W	4	14	29	27	5
Phrae	S39W	N67W	S17W	S 5 W	22	27	59	78	5
Mae Sariang	Calm	S89W	N41W	S51W	-	21	32	22	3
Uttaradit	N18E	N53E	S81E	S19W	11	35	14	7	5
Loei	N 6 E	N28E	N41E	N11W	14	52	37	18	5
Nakhon Phanom	S27E	S60E	S73E	S79E	31	69	73	54	5
Udon Thani	N14E	N52W	N18W	N72E	14	40	33	22	7
Sakon Nakhon	S50E	S80E	N75E	N80E	27	61	40	39	5
Tak	E	S59E	S 9 W	S24W	4	20	43	42	7
Phitsanulok	S34E	S 4 E	S22W	S 4 W	13	53	57	32	4
Mae Sot	Calm	S45E	N77W	W	-	30	32	84	4
Mukdahan	N54E	N88E	S86E	N58E	30	63	53	46	5
Phetchabun	N21W	N53W	S45W	S61W	30	18	25	36	4
Khon Kaen	N14W	N28E	N40E	N42E	14	60	55	42	5
Roi Et	N80E	S62E	S36E	S34E	13	49	28	12	7
Nakhon Sawan	S15E	S 7 E	S45E	S 1 E	40	57	30	32	5
Chaiyaphum	N71E	N14E	S45E	S42E	7	14	15	47	6
Ubon Ratchathani	N50E	S49E	N79E	N45E	27	32	7	25	6
Nakhon Ratchasima	N10E	N 6 E	N18W	N18E	14	25	22	33	6
Surin	N58E	S40E	S45E	S79E	33	27	15	11	4
Lopburi	S56E	S45E	S 5 W	S34W	38	69	39	25	6
Suphanburi	S45E	S34E	S18E	S18E	10	38	22	22	4
Prachinburi	S77E	S34E	S68E	S45E	11	25	19	10	6
Sap Muang	N45E	N49E	N34W	N 4E	15	32	13	32	4
Kanchanaburi	Calm	W	S 6 E	S45E	-	21	14	65	5
Don Muang	N82E	S40E	S27E	S13E	78	60	63	61	5
Aranyaprathet	N72W	N23W	N 8 W	N84W	22	27	25	3	3
Pom Phrachunlachomklao	S17E	S14W	S15W	S23W	11	14	40	53	7
Chonburi	S85E	S18E	S82E	S47W	42	22	53	62	5
Ko Sichang	S13W	S41W	S69W	S63W	32	37	60	79	4
Sattahip	S36E	S18E	S11W	S11W	30	33	75	75	7
Chanthaburi	N11E	N45E	S18W	S19W	18	30	33	63	6
Hua Hin	S81W	S74E	S76E	S49E	21	26	72	75	5
Prachuap Khirikhan	N81W	N	S45E	S24E	21	16	60	61	5
Khlong Yai	N47E	S34W	S69W	S80W	57	38	79	82	4
Chumphon	W	S52E	S56E	S64E	7	62	88	90	8
Ranong	N45E	N49E	N56E	S80E	79	32	13	39	5
Ban Don	Calm	S53E	N55E	N67E	-	18	55	72	6
Nakhon Si Thammarat	Calm	S68E	N88E	S88E	-	65	84	88	4
Phuket	N63E	N69E	N79E	N88E	16	79	72	60	4
Trang	N19E	N75E	N67E	N69E	7	40	80	79	8
Songkhla	S52E	S81E	N83E	N83E	40	89	92	92	11
Narathiwat	S34W	S72E	S88E	N88E	24	41	79	82	5

สถานี Station	ลมผิวพื้น Surface Winds														
	ทิศลม Wind Direction									กำลังลมตามมาตราโบฟอร์ต Wind Force in Beaufort Scale					
	ทำการตรวจเวลา 0700 Observation at 0700									ทำการตรวจเวลา 0700 Observation at 0700					
	Calm	N	NE	E	SE	S	SW	W	NW	1—3	4	5—6	7	8—9	> 9
Chiangrai	28	-	-	-	-	-	-	-	-	-	-	-	-	-	-
Pai	-	-	-	-	-	-	-	-	-	-	-	-	-	-	-
Mae Hongson	28	-	-	-	-	-	-	-	-	-	-	-	-	-	-
Chiangmai	27	1	-	-	-	-	-	-	-	1	-	-	-	-	-
Nan	20	1	1	3	2	1	-	-	-	8	-	-	-	-	-
Lampang	27	1	-	-	-	-	-	-	-	1	-	-	-	-	-
Phrae	12	2	-	-	2	5	4	-	3	16	-	-	-	-	-
Mae Sariang	28	-	-	-	-	-	-	-	-	-	-	-	-	-	-
Uttaradit	24	2	2	-	-	-	-	-	-	4	-	-	-	-	-
Loei	10	4	3	3	-	3	-	4	1	18	-	-	-	-	-
Nakhon Phanom	9	-	1	3	6	4	2	1	2	19	-	-	-	-	-
Udon Thani	23	3	2	-	-	-	-	-	-	5	-	-	-	-	-
Sakon Nakhon	17	-	1	4	2	4	-	-	-	10	-	1	-	-	-
Tak	25	1	-	1	-	1	-	-	-	3	-	-	-	-	-
Phitsanulok	24	-	-	1	1	2	-	-	-	4	-	-	-	-	-
Mae Sot	28	-	-	-	-	-	-	-	-	-	-	-	-	-	-
Mukdahan	14	1	7	3	1	-	1	-	1	14	-	-	-	-	-
Phetchabun	17	3	2	-	-	-	-	1	5	10	1	-	-	-	-
Khon Kaen	16	4	1	2	-	-	2	2	1	11	1	-	-	-	-
Roi Et	24	-	1	3	-	-	-	-	-	4	-	-	-	-	-
Nakhon Sawan	11	1	-	1	6	6	3	-	-	17	-	-	-	-	-
Chaiyaphum	18	-	2	4	-	-	1	3	-	8	2	-	-	-	-
Ubon Ratchathani	15	4	5	-	4	-	-	-	-	13	-	-	-	-	-
Nakhon Ratchasima	23	2	2	-	-	-	-	-	1	5	-	-	-	-	-
Surin	11	1	8	4	-	2	-	2	-	17	-	-	-	-	-
Lopburi	14	-	2	3	7	2	-	-	-	14	-	-	-	-	-
Suphanburi	16	3	-	1	4	2	1	-	1	12	-	-	-	-	-
Prachinburi	25	-	-	2	1	-	-	-	-	3	-	-	-	-	-
Sap Muang	24	-	4	-	-	-	-	-	-	4	-	-	-	-	-
Kanchanaburi	28	-	-	-	-	-	-	-	-	-	-	-	-	-	-
Don Muang	4	-	6	16	2	-	-	-	-	24	-	-	-	-	-
Aranyaprathet	14	1	1	2	-	-	-	7	3	14	-	-	-	-	-
Pom Phrachunlachomklao	17	-	2	3	-	1	5	-	-	11	-	-	-	-	-
Chonburi	14	-	1	11	1	1	-	-	-	14	-	-	-	-	-
Ko Sichang	10	1	2	-	3	5	6	1	-	18	-	-	-	-	-
Sattahip	8	4	2	1	3	10	-	-	-	17	2	1	-	-	-
Chanthaburi	22	4	2	-	-	-	-	-	-	6	-	-	-	-	-
Hua Hin	21	-	-	-	-	-	2	5	-	7	-	-	-	-	-
Prachuap Khirikhan	20	-	-	-	-	-	2	2	4	8	-	-	-	-	-
Khlong Yai	-	7	10	7	-	2	1	1	-	28	-	-	-	-	-
Chumphon	26	-	-	-	-	-	-	2	-	2	-	-	-	-	-
Ranong	4	1	22	1	-	-	-	-	-	24	-	-	-	-	-
Ban Don	28	-	-	-	-	-	-	-	-	-	-	-	-	-	-
Nakhon Si Thammarat	28	-	-	-	-	-	-	-	-	-	-	-	-	-	-
Phuket	22	1	2	3	-	-	-	-	-	6	-	-	-	-	-
Trang	26	1	1	-	-	-	-	-	-	2	-	-	-	-	-
Songkhla	11	-	-	8	4	3	2	-	-	13	3	1	-	-	-
Narathiwat	16	-	-	3	-	-	8	1	-	12	-	-	-	-	-

สถานี Station	ลมผิวพื้น Surface Winds														
	ทิศลม Wind Direction									กำลังลมตามมาตราโบฟอร์ต Wind Force in Beaufort Scale					
	ทำการตรวจเวลา 1000 Observation at 1000									ทำการตรวจเวลา 1000 Observation at 1000					
	Calm	N	NE	E	SE	S	SW	W	NW	1—3	4	5—6	7	8—9	> 9
Chiangrai	16	2	2	6	-	1	-	1	-	12	-	-	-	-	-
Pai	-	-	-	-	-	-	-	-	-	-	-	-	-	-	-
Mae Hongson	19	3	-	2	1	-	-	2	1	9	-	-	-	-	-
Chiangmai	9	7	3	-	-	6	3	-	-	19	-	-	-	-	-
Nan	-	3	4	5	6	8	2	-	-	28	-	-	-	-	-
Lampang	12	5	2	1	1	3	1	-	3	16	-	-	-	-	-
Phrae	-	10	-	-	2	4	7	1	4	28	-	-	-	-	-
Mae Sariang	10	4	-	2	-	2	5	3	2	18	-	-	-	-	-
Uttaradit	18	-	8	2	-	-	-	-	-	10	-	-	-	-	-
Loei	-	13	5	4	2	2	-	2	-	28	-	-	-	-	-
Nakhon Phanom	-	1	3	7	12	4	1	-	-	27	1	-	-	-	-
Udon Thani	5	5	4	-	-	-	5	5	4	23	-	-	-	-	-
Sakon Nakhon	2	4	-	13	6	2	1	-	-	26	-	-	-	-	-
Tak	3	4	2	4	5	6	-	3	1	25	-	-	-	-	-
Phitsanulok	6	1	-	1	3	15	-	1	1	22	-	-	-	-	-
Mae Sot	10	-	1	6	3	5	-	3	-	18	-	-	-	-	-
Mukdahan	1	1	7	10	6	1	1	-	1	26	1	-	-	-	-
Phetchabun	8	8	1	-	-	5	3	1	2	18	2	-	-	-	-
Khon Kaen	6	7	11	2	-	-	-	2	-	22	-	-	-	-	-
Roi Et	4	-	3	11	2	6	2	-	-	24	-	-	-	-	-
Nakhon Sawan	-	-	2	5	2	11	7	1	-	25	3	-	-	-	-
Chaiyaphum	2	-	4	9	1	-	-	9	3	22	4	-	-	-	-
Ubon Ratchathani	2	5	2	3	6	7	2	-	1	25	1	-	-	-	-
Nakhon Ratchasima	6	5	6	3	-	-	4	3	1	22	-	-	-	-	-
Surin	1	2	4	3	6	6	2	3	1	27	-	-	-	-	-
Lopburi	1	-	2	6	10	8	1	-	-	20	3	4	-	-	-
Suphanburi	-	2	4	5	1	12	3	-	1	27	1	-	-	-	-
Prachinburi	2	1	1	6	7	2	3	4	2	25	1	-	-	-	-
Sap Muang	17	-	9	1	-	-	1	-	-	11	-	-	-	-	-
Kanchanaburi	15	-	1	2	-	-	2	7	1	13	-	-	-	-	-
Don Muang	2	1	2	6	6	10	1	-	-	24	2	-	-	-	-
Aranyaprathet	-	1	2	9	-	-	1	8	7	28	-	-	-	-	-
Pom Phrachunlachomklao	14	-	4	1	-	2	7	-	-	14	-	-	-	-	-
Chonburi	1	1	6	2	1	9	4	4	-	26	1	-	-	-	-
Ko Sichang	1	-	5	2	1	2	13	4	-	26	1	-	-	-	-
Sattahip	3	3	3	3	1	12	2	1	-	23	2	-	-	-	-
Chanthaburi	10	3	8	1	1	3	-	1	1	18	-	-	-	-	-
Hua Hin	5	3	4	5	2	6	1	1	1	23	-	-	-	-	-
Prachuap Khirikhan	2	12	1	1	2	6	2	1	1	25	1	-	-	-	-
Khlong Yai	-	2	-	6	-	5	9	5	1	28	-	-	-	-	-
Chumphon	5	-	-	7	12	3	-	1	-	16	6	1	-	-	-
Ranong	6	3	7	6	1	-	2	3	-	22	-	-	-	-	-
Ban Don	20	-	-	4	2	-	2	-	-	8	-	-	-	-	-
Nakhon Si Thammarat	4	1	-	13	6	4	-	-	-	24	-	-	-	-	-
Phuket	3	-	12	12	1	-	-	-	-	24	1	-	-	-	-
Trang	12	1	6	6	1	2	-	-	-	11	1	2	2	-	-
Songkhla	-	-	1	21	5	-	1	-	-	17	3	8	-	-	-
Narathiwat	4	-	1	15	1	-	6	-	1	24	-	-	-	-	-

สถานี Station	ลมผิวพื้น Surface Winds														
	ทิศลม Wind Direction									กำลังลมตามมาตราโบฟอร์ต Wind Force in Beaufort Scale					
	ทำการตรวจเวลา 1300 Observation at 1300									ทำการตรวจเวลา 1300 Observation at 1300					
	Calm	N	NE	E	SE	S	SW	W	NW	1—3	4	5—6	7	8—9	> 9
Chiangrai	-	5	3	8	1	8	1	2	-	28	-	-	-	-	-
Pai	-	-	-	-	-	-	-	-	-	-	-	-	-	-	-
Mae Hongson	7	5	-	-	1	-	5	9	1	21	-	-	-	-	-
Chiangmai	1	3	6	1	2	10	5	-	-	27	-	-	-	-	-
Nan	-	1	1	6	14	5	-	1	-	28	-	-	-	-	-
Lampang	1	4	-	1	5	2	4	7	4	25	2	-	-	-	-
Phrae	-	2	-	1	4	9	10	1	1	24	4	-	-	-	-
Mae Sariang	5	11	-	1	1	1	4	4	1	23	-	-	-	-	-
Uttaradit	19	-	3	2	1	2	-	1	-	9	-	-	-	-	-
Loei	-	6	7	5	1	4	-	2	3	28	-	-	-	-	-
Nakhon Phanom	-	-	5	10	11	-	2	-	-	26	2	-	-	-	-
Udon Thani	-	10	5	1	1	2	3	5	1	28	-	-	-	-	-
Sakon Nakhon	1	6	4	9	2	4	-	2	-	26	1	-	-	-	-
Tak	1	-	1	2	6	9	-	8	1	26	1	-	-	-	-
Phitsanulok	2	1	-	2	1	12	5	4	1	26	-	-	-	-	-
Mae Sot	-	5	2	3	-	4	1	12	1	28	-	-	-	-	-
Mukdahan	-	1	7	10	4	3	2	1	-	25	3	-	-	-	-
Phetchabun	1	4	2	-	1	12	1	3	4	27	-	-	-	-	-
Khon Kaen	2	4	11	6	-	-	1	2	2	26	-	-	-	-	-
Roi Et	9	1	2	5	1	8	1	1	-	19	-	-	-	-	-
Nakhon Sawan	-	2	1	8	5	4	4	1	3	26	2	-	-	-	-
Chaiyaphum	1	1	4	7	2	3	4	5	1	24	3	-	-	-	-
Ubon Ratchathani	6	4	4	1	3	5	2	-	3	20	2	-	-	-	-
Nakhon Ratchasima	-	5	5	3	2	1	4	4	4	28	-	-	-	-	-
Surin	-	4	2	5	4	5	3	3	2	28	-	-	-	-	-
Lopburi	1	-	2	6	2	8	5	3	1	25	1	1	-	-	-
Suphanburi	-	4	4	2	2	10	4	-	2	27	1	-	-	-	-
Prachinburi	1	-	1	10	4	1	3	4	4	23	4	-	-	-	-
Sap Muang	5	-	13	1	1	-	3	-	5	23	-	-	-	-	-
Kanchanaburi	4	1	3	2	6	2	4	3	3	24	-	-	-	-	-
Don Muang	-	-	2	6	5	11	4	-	-	23	4	1	-	-	-
Aranyaprathet	-	2	3	9	-	-	1	8	5	28	-	-	-	-	-
Pom Phrachunlachomklao	5	-	3	3	-	5	12	-	-	23	-	-	-	-	-
Chonburi	-	1	4	1	-	2	5	15	-	26	2	-	-	-	-
Ko Sichang	-	-	4	-	1	1	10	12	-	23	5	-	-	-	-
Sattahip	2	-	-	-	4	13	8	-	1	25	1	-	-	-	-
Chanthaburi	2	4	4	-	-	10	8	-	-	26	-	-	-	-	-
Hua Hin	1	1	5	8	12	1	-	-	-	27	-	-	-	-	-
Prachuap Khirikhan	-	1	4	5	7	10	1	-	-	27	1	-	-	-	-
Khlong Yai	-	-	-	-	-	4	7	15	2	28	-	-	-	-	-
Chumphon	1	-	-	7	20	-	-	-	-	5	17	5	-	-	-
Ranong	-	2	3	10	2	-	1	10	-	25	3	-	-	-	-
Ban Don	3	8	4	8	4	-	-	-	1	20	5	-	-	-	-
Nakhon Si Thammarat	2	-	1	23	1	-	-	-	1	23	3	-	-	-	-
Phuket	2	1	9	12	3	1	-	-	-	25	1	-	-	-	-
Trang	3	-	13	12	-	-	-	-	-	6	4	12	3	-	-
Songkhla	-	1	3	24	-	-	-	-	-	11	7	10	-	-	-
Narathiwat	-	-	1	25	-	-	2	-	-	28	-	-	-	-	-

สถานี Station	ลมผิวพื้น Surface Winds														
	ทิศลม Wind Direction									กำลังลมตามมาตราโบฟอร์ต Wind Force in Beaufort Scale					
	ทำการตรวจเวลา 1600 Observation at 1600									ทำการตรวจเวลา 1600 Observation at 1600					
	Calm	N	NE	E	SE	S	SW	W	NW	1—3	4	5—6	7	8—9	> 9
Chiangrai	6	1	3	4	-	10	2	2	-	21	1	-	-	-	-
Pai	-	-	-	-	-	-	-	-	-	-	-	-	-	-	-
Mae Hongson	3	1	-	2	-	4	12	5	1	25	-	-	-	-	-
Chiangmai	3	-	-	2	2	17	4	-	-	25	-	-	-	-	-
Nan	-	-	-	8	13	4	1	2	-	27	1	-	-	-	-
Lampang	6	2	-	-	6	5	3	3	3	18	4	-	-	-	-
Phrae	-	1	-	1	3	16	7	-	-	18	10	-	-	-	-
Mae Sariang	3	4	-	3	3	4	3	7	1	25	-	-	-	-	-
Uttaradit	20	1	1	-	1	2	2	-	1	8	-	-	-	-	-
Loei	-	4	5	4	2	2	1	8	2	28	-	-	-	-	-
Nakhon Phanom	-	2	7	4	10	3	1	-	1	25	3	-	-	-	-
Udon Thani	1	8	7	-	-	-	3	8	1	27	-	-	-	-	-
Sakon Nakhon	2	5	1	13	-	4	1	1	1	26	-	-	-	-	-
Tak	-	-	-	5	2	8	3	9	1	25	3	-	-	-	-
Phitsanulok	10	1	-	1	3	9	-	3	1	18	-	-	-	-	-
Mae Sot	-	-	1	1	-	-	2	23	1	28	-	-	-	-	-
Mukdahan	1	1	14	5	-	2	3	1	1	25	2	-	-	-	-
Phetchabun	4	2	1	1	1	6	4	7	2	24	-	-	-	-	-
Khon Kaen	2	4	11	5	-	-	4	2	-	26	-	-	-	-	-
Roi Et	16	1	2	2	-	5	1	-	1	11	1	-	-	-	-
Nakhon Sawan	4	2	1	3	3	7	6	-	2	23	1	-	-	-	-
Chaiyaphum	3	1	-	10	4	6	3	1	-	24	1	-	-	-	-
Ubon Ratchathani	4	6	6	2	2	4	2	-	2	23	1	-	-	-	-
Nakhon Ratchasima	2	4	9	2	2	1	2	3	3	25	1	-	-	-	-
Surin	3	3	3	5	2	5	2	2	3	24	1	-	-	-	-
Lopburi	4	1	3	2	2	4	6	5	1	23	1	-	-	-	-
Suphanburi	3	2	4	2	3	8	3	1	2	24	1	-	-	-	-
Prachinburi	-	2	2	6	5	2	4	3	4	24	4	-	-	-	-
Sap Muang	6	1	10	-	1	-	4	-	6	22	-	-	-	-	-
Kanchanaburi	4	-	-	6	13	3	1	1	-	24	-	-	-	-	-
Don Muang	2	-	1	5	2	14	3	1	-	17	8	1	-	-	-
Aranyaprathet	-	2	3	8	-	4	-	11	-	28	-	-	-	-	-
Pom Phrachunlachomklao	8	-	-	2	-	6	12	-	-	20	-	-	-	-	-
Chonburi	-	1	1	1	1	5	11	8	-	27	1	-	-	-	-
Ko Sichang	-	-	-	-	1	3	10	13	1	21	7	-	-	-	-
Sattahip	2	-	1	-	3	13	9	-	-	22	4	-	-	-	-
Chanthaburi	-	1	3	-	1	11	12	-	-	28	-	-	-	-	-
Hua Hin	1	-	3	3	17	3	1	-	-	25	2	-	-	-	-
Prachuap Khirikhan	-	1	3	1	7	14	1	-	1	27	1	-	-	-	-
Khlong Yai	-	1	-	-	-	2	5	18	2	28	-	-	-	-	-
Chumphon	1	-	-	12	15	-	-	-	-	9	16	2	-	-	-
Ranong	-	-	1	12	2	2	-	11	-	26	2	-	-	-	-
Ban Don	1	5	7	12	3	-	-	-	-	25	2	-	-	-	-
Nakhon Si Thammarat	-	-	-	25	1	1	-	-	1	28	-	-	-	-	-
Phuket	3	-	5	12	5	-	1	-	2	25	-	-	-	-	-
Trang	-	-	13	13	-	1	-	1	-	6	8	13	1	-	-
Songkhla	-	1	3	24	-	-	-	-	-	10	8	10	-	-	-
Narathiwat	1	-	2	24	-	-	1	-	-	27	-	-	-	-	-

สถานี Station	จำนวนเมฆ Cloud Amount 0 — 8		ทรรศนวิสัย Visibility Km.		จำนวนฝนตก มม. Rainfall in mm.				จำนวนน้ำระเหย มม. Evaporation (piche) mm.		
	เวลา 0700	เวลา 1300	เวลา 0700	เวลา 1300	วันมีฝน Rainy day	จำนวนฝนตก Total Amount	มากที่สุดในวันหนึ่ง Heaviest in 24 hours: จำนวน Amount	มากที่สุดในวันหนึ่ง Heaviest in 24 hours: วันที่ Date	รวมทั้งเดือน Total for Month	มากที่สุดในวันหนึ่ง Greatest in one day	วันที่ Date
Chiangrai	2.4	2.3	5.8	6.8	-	-	-	-	66.3	3.0	4days
Pai	-	-	-	-	-	-	-	-	-	-	-
Mae Hongson	1.6	1.4	8.6	17.0	-	-	-	-	67.8	3.1	24
Chiangmai	3.4	2.3	4.0	6.2	1	0.3	0.3	6	112.2	5.7	27
Nan	3.5	2.6	2.3	6.0	2	28.8	28.2	23	65.7	3.1	19
Lampang	3.1	2.9	1.3	4.8	1	0.2	0.2	26	78.7	3.7	20
Phrae	4.2	2.9	2.3	5.8	-	-	-	-	104.8	5.1	28
Mae Sariang	2.7	1.7	2.4	10.5	-	-	-	-	78.6	3.4	3days
Uttaradit	5.9	4.0	4.9	5.7	1	12.0	12.0	23	86.3	4.0	19
Loei	2.9	2.4	1.4	5.5	3	11.1	8.8	23	93.4	4.5	18,19
Nakhon Phanom	3.8	3.5	4.2	9.0	9	49.4	28.0	4	79.8	4.2	13
Udon Thani	4.0	3.0	2.7	6.3	3	8.6	4.4	24	116.0	5.9	13
Sakon Nakhon	3.6	3.1	3.1	6.4	7	66.1	49.7	4	79.9	4.3	14
Tak	5.1	4.3	6.0	6.2	1	4.3	4.3	23	112.3	5.3	15
Phitsanulok	5.4	4.5	5.1	7.0	1	4.7	4.7	23	-	-	-
Mae Sot	2.8	2.6	2.9	9.0	-	-	-	-	84.3	3.9	24
Mukdahan	5.1	3.9	4.7	7.7	6	61.4	28.0	2	84.4	4.7	18
Phetchabun	4.6	2.9	5.5	7.0	3	13.2	10.1	23	94.4	4.9	5
Khon Kaen	4.3	2.6	6.2	7.8	9	76.5	63.4	3	100.5	5.8	21
Roi Et	5.4	4.5	5.0	9.6	7	55.2	22.7	2	78.1	4.2	13
Nakhon Sawan	3.4	2.3	4.1	6.8	2	22.4	16.4	1	101.8	6.4	22
Chaiyaphum	4.2	3.3	3.5	6.2	2	3.4	3.2	4	160.3	7.4	18
Ubon Ratchathani	4.4	3.9	6.1	10.2	-	-	-	-	130.9	6.4	13
Nakhon Ratchasima	4.8	4.0	3.8	6.8	8	56.5	42.9	12	89.8	4.4	10
Surin	4.5	4.4	5.7	7.4	3	5.1	3.8	5	134.5	6.2	8
Lopburi	4.6	4.1	6.0	9.3	2	1.1	0.6	6	90.0	5.4	8
Suphanburi	4.4	3.8	2.3	10.9	2	2.8	2.0	24	82.6	4.4	20
Prachinburi	4.3	5.1	4.5	9.6	3	13.4	7.2	20	97.0	6.1	8
Sap Muang	7.4	8.8	1.9	8.4	7	170.4	75.8	2	55.8	3.2	8
Kanchanaburi	4.0	4.2	5.1	7.2	3	3.2	1.8	24	115.1	5.5	19
Don Muang	5.4	6.0	5.7	14.4	6	33.4	9.2	24	-	-	-
Aranyaprathet	3.9	3.8	7.5	10.2	5	25.0	12.4	19	106.0	4.8	3days
Pom Phrachunlachomklao	5.0	5.4	3.5	15.4	5	46.3	18.7	22	83.5	3.7	10
Chonburi	3.2	4.3	7.9	9.7	7	13.6	8.5	22	68.7	5.0	8
Ko Sichang	4.7	3.9	7.6	9.6	4	38.6	16.9	25	51.1	3.2	9
Sattahip	6.3	6.0	9.7	10.6	8	187.8	71.3	25	51.2	2.8	12
Chanthaburi	5.2	5.0	3.0	6.9	4	35.7	20.2	5	81.1	4.3	7
Hua Hin	4.6	4.5	9.4	11.0	5	17.2	12.7	6	65.8	3.5	19
Prachuap Khirikhan	3.4	3.8	6.0	8.0	8	42.4	18.6	23	48.8	2.8	19
Khlong Yai	5.3	4.7	5.1	6.6	9	56.0	23.4	23	52.2	3.2	7
Chumphon	4.2	5.0	4.5	13.8	10	29.9	7.0	22	52.4	2.7	11
Ranong	4.2	5.7	5.7	11.6	4	18.1	16.4	20	66.1	3.2	26,27
Ban Don	3.0	4.8	4.8	9.4	2	24.2	13.1	21	74.9	4.2	10
Nakhon Si Thammarat	4.9	5.4	6.4	9.5	3	54.1	42.2	21	-	-	-
Phuket	4.2	4.1	11.7	13.5	3	10.8	6.2	19	109.2	5.9	2
Trang	4.4	4.9	3.4	13.3	5	80.5	39.6	21	96.0	4.6	25
Songkhla	6.8	5.8	12.7	14.0	3	66.9	58.2	21	75.2	4.0	7
Narathiwat	5.5	5.5	12.1	15.4	9	25.5	17.1	27	-	-	-

สถานี Station	ทรรศนวิสัย Visibility									
	Number of Observations									
	< 0.05 Km.	0.05—0.1Km.	0.2—0.5Km.	0.6—1.0Km.	2—4 Km.	5—10 Km.	11—20 Km.	21—30 Km.	31—50 Km.	> 50 Km.
Chiangrai *	-	1	-	-	91	124	8	-	-	-
Pai	-	-	-	-	-	-	-	-	-	-
Mae Hongson *	-	-	-	4	2	38	158	22	-	-
Chiangmai *	-	-	-	1	30	185	8	-	-	-
Nan +	-	3	-	7	72	85	1	-	-	-
Lampang +	-	-	-	10	70	88	-	-	-	-
Phrae	-	-	-	17	44	65	14	-	-	-
Mae Sariang +	4	2	1	3	37	103	18	-	-	-
Uttaradit +	-	-	-	-	96	70	2	-	-	-
Loei +	-	-	1	16	80	71	-	-	-	-
Nakhon Phanom +	-	-	1	-	5	56	77	29	-	-
Udon Thani *	-	-	8	11	90	113	2	-	-	-
Sakon Nakhon +	-	-	1	2	45	120	-	-	-	-
Tak +	-	-	-	-	18	150	-	-	-	-
Phitsanulok *	-	-	-	-	11	213	-	-	-	-
Mae Sot +	-	-	1	1	25	114	27	-	-	-
Mukdahan +	-	-	6	26	48	60	28	-	-	-
Phetchabun	-	-	-	2	13	124	1	-	-	-
Khon Kaen *	-	-	-	-	8	212	4	-	-	-
Roi Et +	-	-	-	9	6	123	30	-	-	-
Nakhon Sawan +	-	-	-	4	73	75	16	-	-	-
Chaiyaphum	-	-	-	4	49	87	-	-	-	-
Ubon Ratchathani *	-	-	1	1	22	166	34	-	-	-
Nakhon Ratchasima *	-	-	-	4	23	197	-	-	-	-
Surin +	-	-	-	1	5	152	10	-	-	-
Lopburi +	-	-	-	3	7	158	-	-	-	-
Suphanburi	-	-	4	9	14	80	33	-	-	-
Prachinburi	-	-	-	7	10	80	43	-	-	-
Sap Muang	-	15	10	7	39	42	27	-	-	-
Kanchanaburi +	-	-	-	-	33	123	12	-	-	-
Don Muang *	-	1	-	1	12	44	166	-	-	-
Aranyaprathet +	-	-	-	-	1	122	45	-	-	-
Pom Phrachunlachomklao	-	-	-	-	31	28	81	-	-	-
Chonburi +	-	-	-	-	-	150	18	-	-	-
Ko Sichang	-	-	-	-	2	99	39	-	-	-
Sattahip *	-	-	-	-	6	112	106	-	-	-
Chanthaburi *	-	-	2	3	74	144	1	-	-	-
Hua Hin +	-	-	-	-	-	104	64	-	-	-
Prachuap Khirikhan +	-	-	-	-	2	162	4	-	-	-
Khlong Yai +	-	-	-	4	27	137	-	-	-	-
Chumphon +	-	2	2	4	10	74	76	-	-	-
Ranong +	-	-	-	4	9	76	79	-	-	-
Ban Don *	-	3	6	5	2	176	32	-	-	-
Nakhon Si Thammarat	-	-	-	-	4	134	2	-	-	-
Phuket	-	-	-	-	1	30	109	-	-	-
Trang +	-	-	1	11	26	54	76	-	-	-
Songkhla *	-	-	-	-	-	26	198	-	-	-
Narathiwat +	-	-	-	-	-	57	111	-	-	-

* **Observation for 8 times per day.**

\+ **Observation for 6 times per day.**

Other stations 5 times per day.

สถานี Station	จำนวนวันที่มี Number of days with						
	○	◑	◐	●	⌒	≡	=
Chiangrai	0	24	4	0	28	2	28
Pai	-	-	-	-	-	-	-
Mae Hongson	8	18	2	0	28	12	21
Chiangmai	4	17	7	0	27	0	28
Nan	0	19	9	0	28	3	28
Lampang	0	18	10	0	28	0	28
Phrae	0	17	11	0	27	13	28
Mae Sariang	2	23	3	0	28	10	28
Uttaradit	0	12	16	0	28	0	28
Loei	1	18	9	0	5	1	27
Nakhon Phanom	4	10	14	0	24	0	25
Udon Thani	2	13	13	0	28	3	28
Sakon Nakhon	5	11	12	0	24	2	26
Tak	0	5	23	0	1	0	28
Phitsanulok	0	10	18	0	26	0	28
Mae Sot	0	20	8	0	28	2	27
Mukdahan	2	11	14	1	22	17	24
Phetchabun	0	16	11	1	27	2	22
Khon Kaen	2	11	15	0	0	0	27
Roi Et	1	7	19	1	16	8	21
Nakhon Sawan	5	14	9	0	27	4	26
Chaiyaphum	0	14	14	0	0	0	25
Ubon Ratchathani	2	13	12	1	28	1	25
Nakhon Ratchasima	0	11	17	0	23	0	27
Surin	0	12	16	0	28	3	24
Lopburi	1	7	20	0	23	0	25
Suphanburi	0	16	12	0	14	13	13
Prachinburi	0	8	19	1	28	16	16
Sap Muang	0	6	22	0	26	7	21
Kanchanaburi	0	12	16	0	0	0	28
Don Muang	0	1	27	0	6	4	25
Aranyaprathet	0	11	17	0	4	0	19
Pom Phrachunlachomklao	0	3	25	0	22	0	28
Chonburi	0	13	15	0	26	0	25
Ko Sichang	0	13	15	0	13	0	25
Sathahip	0	0	28	0	28	0	12
Chanthaburi	0	3	25	0	23	4	27
Hua Hin	0	9	19	0	5	0	19
Prachuap Khirikhan	0	14	14	0	23	0	27
Khlong Yai	0	1	26	1	4	1	24
Chumphon	0	12	16	0	3	9	17
Ranong	0	9	19	0	25	1	20
Ban Don	0	15	13	0	25	12	22
Nakhon Si Thammarat	0	2	26	0	23	2	28
Phuket	0	13	15	0	17	0	4
Trang	0	10	18	0	24	5	22
Songkhla	0	0	28	0	4	10	2
Narathiwat	0	2	25	1	6	0	2

สถานี Station	จำนวนวันที่มี Number of days with					
	∞	△	↘	(R)	R	∀
Chiangrai	24	0	0	0	0	0
Pai	-	-	-	-	-	-
Mae Hongson	17	0	0	0	0	0
Chiangmai	28	0	0	1	0	0
Nan	27	0	3	0	2	0
Lampang	27	0	2	1	0	0
Phrae	28	0	1	1	0	0
Mae Sariang	24	0	4	0	0	0
Uttaradit	28	0	2	1	2	0
Loei	27	0	5	1	2	0
Nakh on Phanom	22	0	6	4	3	0
Udon Thani	25	0	2	0	0	0
Sakon Nakhon	23	0	1	0	4	0
Tak	28	0	3	2	1	0
Phitsanulok	25	0	1	0	1	0
Mae Sot	24	0	10	0	0	0
Mukdahan	23	0	5	2	2	0
Phetchabun	23	0	10	0	2	0
Khon Kaen	25	0	2	5	4	0
Roi Et	13	0	3	5	3	0
Nakhon Sawan	24	0	7	2	2	0
Chaiyaphum	24	0	8	6	2	0
Ubon Ratchathani	26	0	1	1	0	0
Nakhon Ratchasima	26	0	4	3	1	0
Surin	25	0	11	0	5	0
Lopburi	19	0	10	3	3	0
Suphanburi	16	0	4	1	2	0
Prachinburi	17	0	11	6	0	6
Sap Muang	19	1	7	13	9	0
Kanchanaburi	28	0	10	2	1	0
Don Muang	11	0	5	5	2	0
Aranyaprathet	25	0	5	1	2	0
Pom Phrachunlachomklao	2	0	3	0	3	0
Chonburi	22	0	9	7	1	0
Ko Sichang	6	0	10	14	3	0
Sattahip	3	0	10	7	6	0
Chanthaburi	19	0	13	7	1	0
Hua Hin	13	0	16	3	2	0
Prachuap Khirikhan	22	0	13	5	0	1
Khlong Yai	24	0	9	8	1	0
Chumphon	0	0	11	4	0	0
Ranong	2	0	7	1	2	0
Ban Don	18	0	17	1	2	0
Nakhon Si Thammarat	18	0	2	0	0	0
Phuket	3	0	12	0	1	0
Trang	7	0	16	0	5	0
Songkhla	2	0	10	1	2	0
Narathiwat	1	0	5	0	0	0

รายงานฝนตกของบางสถานี ประจำเดือน กุมภาพันธ์ ๒๕๐๙

Rainfall Report of some selected stations for month of February 1966

สถานีตรวจน้ำฝน Rainfall Station	จำนวนฝนตก Amount			ต่างจากปรกติ Departure
	วันฝนตก Rainy days	๒๕๐๙ 1966	๒๕๐๘ 1965	mm.
ภาคเหนือ Northern Part				
1. Chiangrai *	-	-	6.4	- [illegible]
2. Mae Hongson *	-	-	17.0	- 5.6
3. Mae Sariang *	-	-	23.3	- 4.8
4. Chiangmai *	1	0.3	5.8	- 10.6
5. Nan *	2	28.8	71.6	+ 17.0
6. Lamphun	...	...	...	...
7. Lampang *	1	0.2	56.5	- 6.4
8. Phrae *	-	-	16.9	- 13.8
9. Uttaradit *	1	12.0	15.5	- 5.0
ภาคตะวันออกเฉียงเหนือ Northeastern Part				
1. Nong Khai	2	12.0	8.3	- 8.0
2. Loei *	3	11.1	25.3	- 8.2
3. Udon Thani *	3	8.6	19.9	- 11.0
4. Sakon Nakhon *	7	66.1	17.2	+ 47.2
5. Khon Kaen *	9	76.5	3.9	+ 56.5
6. Maha Sarakham	2	19.5	19.8	+ 8.6
7. Roi Et *	7	55.2	9.1	+ 32.1
8. Mukdahan *	6	61.4	25.0	+ 52.7
9. Chaiyaphum *	2	3.4	19.5	- 11.4
10. Ubon Ratchathani *	-	-	5.1	- 1.0
11. Sisaket	-	-	5.0	- 13.1
12. Buriram	1	5.3	7.0	- 2.9
13. Nakhon Phanom *	9	49.4	17.7	+ 34.9
14. Surin *	3	5.1	16.0	- 6.8
15. Nakhon Ratchasima *	8	56.5	94.7	+ 24.2
ภาคกลาง Central Part				
1. Sukho Thai	1	16.4	15.6	+ 4.3
2. Tak *	1	4.3	3.5	- 2.1
3. Mae Sot *	-	-	11.8	- 4.6
4. Phitsanulok *	1	4.7	21.1	- 19.8
5 Kamphaeng Phet	-	-	16.1	- 16.9
6. Phichit	-	-	57.9	- 28.2
7. Nakhon Sawan *	2	22.4	27.2	- 10.2
8. Phetchabun *	3	13.2	25.8	- 12.4
9. Uthai Thani	1	58.7	6.8	+ 43.9
10. Chainat	...	...	...	...
11. Singburi	-	-	180.3	- 24.5
12. Lopburi *	2	1.1	80.3	- 19.4
13. Ang Thong	3	28.8	29.7	+ 6.1
14. Saraburi	1	27.8	39.5	+ 8.3
15. Suphanburi *	2	2.8	42.9	- 15.5
16. Ayutthaya	1	0.1	5.7	- 22.6
17. Nakhon Nayok	1	0.2	15.1	- 19.9
18. Pathum Thani	4	19.4	162.4	- 8.3

รายงานฝนตกของบางสถานี ประจำเดือน กุมภาพันธ์ ๒๕๐๙

Rainfall Report of some selected stations for month of February 1966

สถานีตรวจน้ำฝน Rainfall Station	จำนวนฝนตก Amount			ต่างจากปรกติ Departure
	วันฝนตก Rainy days	๒๕๐๙ 1966	๒๕๐๘ 1965	mm.
19. Kanchanaburi *	3	3.2	41.6	- 10.4
20. Nonthaburi	-	-	321.5	- 11.4
21. Nakhon Pathom	1	38.0	...	+ 23.0
22. Don Muang *	6	33.4	69.3	+ 6.6
23. Thonburi	...	...	...	...
24. Bangkok *	3	35.2	125.4	+ 10.0
25. Samut Prakan	4	133.8	174.0	+ 102.5
26. Samut Sakhon	4	123.8	203.1	+ 96.1
27. Samut Songkhram	2	47.9	15.9	+ 38.3
ภาคตะวันออก Eastern Part				
1. Prachinburi *	3	13.4	79.2	- 13.9
2. Aranyaprathet *	5	25.0	152.7	- 6.0
3. Chachoengsao	2	4.4	88.5	- 12.7
4. Chonburi *	7	13.6	80.1	- 7.6
5. Sattahip *	8	187.8	134.1	+ 138.9
6. Rayong	5	194.6	110.2	+ 143.7
7. Chanthaburi *	4	35.7	79.3	- 1.9
8. Trat	5	64.6	149.4	+ 28.2
9. Khlong Yai *	9	56.0	104.8	- 21.1
ภาคใต้ Southern Part				
1. Ratburi	-	-	19.3	- 12.0
2. Phetburi	-	-	67.1	- 9.8
3. Hua Hin *	5	17.2	9.1	- 2.5
4. Prachuap Khirikhan *	8	42.4	12.5	- 3.4
5. Chumphon *	10	29.9	32.6	- 40.1
6. Ranong *	4	18.1	48.5	- 7.1
7. Ban Don *	2	24.2	56.0	- 3.7
8. Phang — nga	10	127.1	221.2	+ 49.6
9. Nakhon Si Thammarat *	3	54.1	31.8	- 40.0
10. Krabi	2	15.4	10.5	- 10.4
11. Phuket *	3	10.8	40.4	- 29.5
12. Phatthalung	3	61.6	10.5	+ 10.9
13. Trang *	5	80.5	36.4	+ 55.0
14. Songkhla *	3	66.9	96.3	+ 8.9
15. Pattani	6	77.1	16.2	+ 58.1
16. Satun	4	26.4	11.9	- 11.4
17. Yala	...	...	55.5	...
18. Narathiwat *	9	25.5	88.8	- 63.7

* ผลการตรวจของสถานีตรวจอากาศกรมอุตุนิยมวิทยา
Data from Meteorological Department

— ไม่มีฝนตก **No Rainfall**

... ไม่ได้รับรายงาน **No Report**

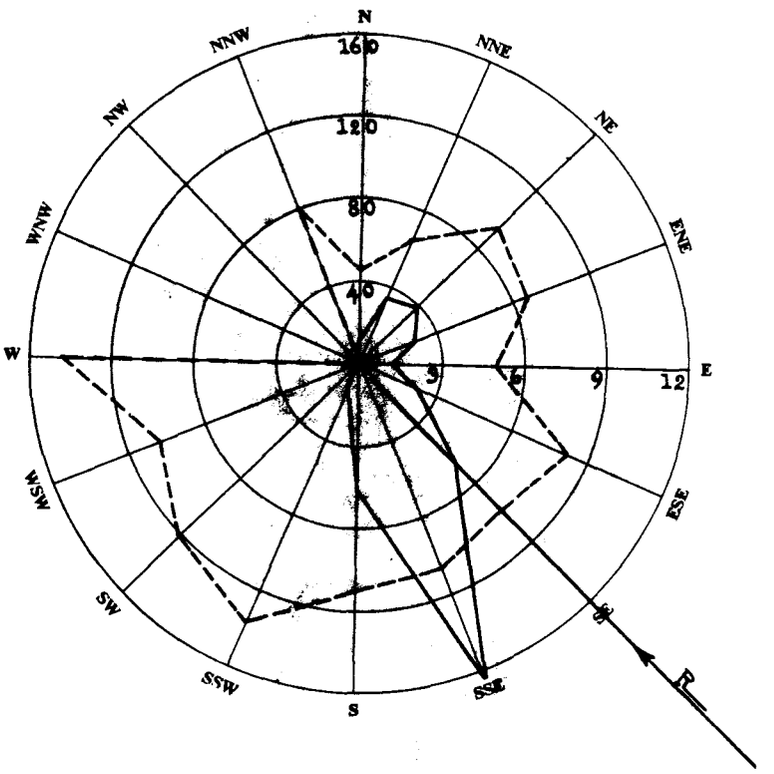

ผลสรุปการตรวจลมรายชั่วโมงของสถานี กรุงเทพ ฯ
Wind—Rose of Bangkok

ทิศร่วม (Resultant Direction) S 45° 54' E

February 1966

ทิศ Direction		N	NNE	NE	ENE	E	ESE	SE	SSE	S	SSW	SW	WSW	W	WNW	NW	NNW	Calm
ความถี่ Frequency	ชม. Hrs.	10	35	39	27	16	31	66	163	63	12	3	1	1	-	-	2	203
	%	1.5	5.2	5.8	4.0	2.4	4.6	9.8	24.3	9.4	1.8	0.4	0.1	0.1	-	-	0.3	30.2
ลมเร็วรวม Distance Travelled	กม./ชม. Km.hr.	32.8	167.2	275.2	178.4	79.2	261.0	496.8	1323.4	535.4	125.6	27.2	8.0	11.2	-	-	12.0	-
ความเร็วเฉลี่ย Average Velocity	กม./ชม. Km.hr.	3.3	4.8	7.1	6.6	5.0	8.4	7.5	8.1	8.5	10.5	9.1	8.0	11.2	-	-	6.0	-

——— เส้นความถี่ของลมในทิศต่าง ๆ เป็นจำนวนชั่วโมง

- - - - - ความเร็วลมเฉลี่ยเป็น กม./ชม. ในทิศต่าง ๆ

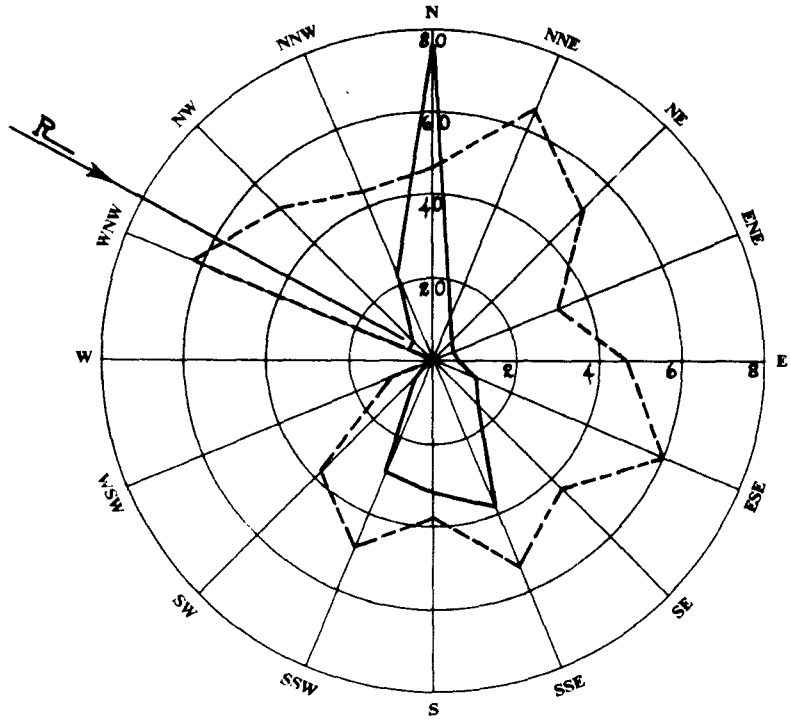

ผลสรุปการตรวจลมรายชั่วโมงของสถานี เชียงใหม่

Wind—Rose of Chiangmai

กุมภาพันธ์ ๒๔๐๙ ทิศร่วม (Resultant Direction) N 60° 36' W February 1966

ทิศ Direction		N	NNE	NE	ENE	E	ESE	SE	SSE	S	SSW	SW	WSW	W	WNW	NW	NNW
ความถี่ Frequency	ชม. Hrs.	77	12	6	5	6	11	15	38	32	30	5	1	-	6	7	22
	%	11.5	1.8	0.9	0.7	0.9	1.6	2.2	5.7	4.8	4.5	0.7	1.0	-	0.9	1.0	3.3
ความเร็วรวม Distance Travelled	กม./ชม. Km.hr.	361.1	80.5	31.0	16.5	28.5	44.0	68.0	207.6	125.9	149.2	19.5	1.0	-	37.5	36.5	95.9
ความเร็วเฉลี่ย Mean Velocity	กม./ชม. Km.hr.	4.7	6.7	5.2	3.3	4.8	4.0	4.5	5.5	3.9	5.0	3.9	1.0	-	6.3	5.2	4.4

——— เส้นความถี่ของลมในทิศต่าง ๆ เป็นจำนวนชั่วโมง

- - - - - ความเร็วลมเฉลี่ยเป็น กม./ชม. ในทิศต่าง ๆ

บัญชีแสดงรายการที่ตั้งสถานีตรวจอากาศชายทะเล

List of Coastal Meteorological Stations with their Geographical Position.

Station	ตำบลที่ตั้งของสถานี Geographical Positions						สูงจากระดับทะเลเป็นเมตร Altitude in m.	หมายเหตุ Remarks
	แลต. Lat. N.			ลอง. Long. E.				
	°	'	"	°	'	"		
San Don	13	26	31	100	36	16	19.0	
Hin Sampayue	13	33	55	100	48	07	11.3	
Ko Phai	12	55	51	100	40	25	144.0	
Rayong	12	39	37	101	16	26	18.5	
Ko Chuang	12	30	56	100	57	33	150.0	
Laem Sing	12	28	07	102	03	43	82.4	
Laem Ngop	12	10	10	102	23	46	11.0	
Lang Suan	09	56	32	99	09	45	14.0	
Ko Prap	09	13	20	99	15	25	78.0	
Ko Tapao Noi	07	49	49	98	25	37	55.0	
Laem Ta Chi	06	57	00	101	17	36	29.4	

สรุปผลการตรวจอุตุนิยมวิทยาของสถานีตรวจอากาศชายทะเล ประจำเดือน กุมภาพันธ์ ๒๕๐๙

Monthly Summary of Meteorological Observations for Coastal Stations for Month of February 1966

Coastal Station	เมฆ / Clouds				
	จำนวนวันที่มี / Number of days with				
	Clear	Partly cloudy (1—4 oktas)	Cloudy (5—7 oktas)	Overcast (8 oktas)	Mean cloudiness (0—8 oktas)
San Don	N O O B S E R V A T I O N				
Hin Sampayue	-	18	10	-	3.7
Ko Phai	-	5	23	-	5.3
Rayong	-	1	27	-	6.3
Ko Chuang	-	10	18	-	4.9
Laem Sing	-	17	11	-	4.0
Laem Ngop	-	8	20	-	4.9
Lang Suan	-	3	25	-	5.5
Ko Prap	-	8	20	-	4.9
Ko Tapao Noi	-	5	23	-	5.3
Laem Ta Chi	-	-	28	-	6.3

สรุปผลการตรวจอุตุนิยมวิทยาของสถานีตรวจอากาศชายทะเล ประจำเดือน กุมภาพันธ์ ๒๕๐๙

Monthly Summary of Meteorological Observations for Coastal Stations for Month of February 1966

Station	ทรรศนวิสัย Visibility										จำนวนวันที่มี Number of days with		
	จำนวนครั้งที่มีการตรวจ Number of Observation												
	<0.05 Km.	0.05 — 0.1 Km.	0.2 — 0.5 Km.	0.6 — 1 Km.	2 — 4 Km.	5 — 10 Km.	11 — 20 Km.	21 — 30 Km.	31 — 50 Km.	> 50 Km.	Thunder — storm	Lightning	Fog
San Don			N	O	O	B	S	E	R	V A	T I	O N	
Hin Sampayue	-	-	-	-	-	4	108	-	-	-	2	3	-
Ko Phai	-	-	-	-	-	1	111	-	-	-	2	7	-
Rayong	-	-	-	-	-	1	111	-	-	-	9	1	2
Ko Chuang	-	-	-	-	-	7	105	-	-	-	1	4	-
Laem Sing	-	-	-	-	-	46	66	-	-	-	3	10	-
Laem Ngop	-	-	-	-	-	104	8	-	-	-	-	14	-
Lang Suan	-	-	-	-	-	76	36	-	-	-	-	-	-
Ko Prap	-	-	-	-	-	112	-	-	-	-	-	-	2
Ko Tapao Noi	-	-	-	-	-	33	79	-	-	-	-	8	1
Laem Ta Chi	-	-	-	-	-	-	112	-	-	-	-	4	-

Note :— Each of stations observed 4 times per day.

สรุปผลการตรวจอุตุนิยมวิทยาของสถานีตรวจอากาศชายทะเล ประจำเดือน กุมภาพันธ์ ๒๕๐๙

Monthly Summary of Meteorological Observations for Coastal Stations for Month of February 1966

Station	ลักษณะทะเลและคลื่นใต้น้ำ State of sea and swell								
	จำนวนวันที่มี Number of days with								
	Calm 0—0.1 m.	Smooth 0.1—0.5 m.	Slight 0.5—1.25 m.	Moderate 1.25—2.5 m.	Rough 2.5—4 m.	Very rough 4—6 m.	High 6—9 m.	Very high 9—14 m.	Swell
San Don		N O	O	B S	E R	V A	T I	O N	
Hin Sampayue	26	2	-	-	-	-	-	-	28
Ko Phai	-	7	19	2	-	-	-	-	28
Rayong	-	6	19	3	-	-	-	-	20
Ko Chuang	6	17	5	-	-	-	-	-	25
Laem Sing	13	15	-	-	-	-	-	-	28
Laem Ngop	-	17	8	2	1	-	-	-	25
Lang Suan	10	15	3	-	-	-	-	-	28
Ko Prap	28	-	-	-	-	-	-	-	28
Ko Tapao Noi		N O	O	B S	E R	V A	T I	O N S	
Laem Ta Chi	1	12	15	-	-	-	-	-	28

กรมอุตุนิยมวิทยา

สำนักนายกรัฐมนตรี

รายงานอุตุนิยมวิทยาประจำเดือน

ปีที่ ๓๑ ฉบับที่ ๓

มีนาคม ๒๕๐๙

METEOROLOGICAL DEPARTMENT

OFFICE OF THE PRIME MINISTER

MONTHLY METEOROLOGICAL BULLETIN

Vol. 31 Part 3

March 1966

พลเรือโท สนิธ เวสารัชชนันท์

อธิบดี

Sanit Vesa-rajananda

Vice Admiral, Director General

๑ เมษายน ๒๕๑๐
จำนวน ๒๐๐ เล่ม

ATMOSPHERIC SCIENCES
LIBRARY
JUL 28 1970
E. S. S. A.
U. S. Dept. of Commerce

กรมอุตุนิยมวิทยา

สำนักนายกรัฐมนตรี

รายงานอุตุนิยมวิทยาประจำเดือน

ปีที่ ๓๑ ฉบับที่ ๓

มีนาคม ๒๕๐๙

METEOROLOGICAL DEPARTMENT

OFFICE OF THE PRIME MINISTER

MONTHLY METEOROLOGICAL BULLETIN

Vol. 31 Part 3

March 1966

พลเรือโท สนิธ เวสารัชชนันท์

อธิบดี

Sanit Vesa-rajananda

Vice Admiral, Director General

Publication of this report was supported by the Research and Development Field Unit — Thailand, Advanced Research Projects Agency, Office of the Secretary of Defense, United States Government.

สารบาญ

INDEX

หน้า
Page

คำนำ
Introduction ... ... ก *A*

บัญชีแสดงรายการที่ตั้งสถานีตรวจอากาศ
List of Meteorological Stations with their Geographical Positions 1

ลมฟ้าอากาศ
A Summary 2

รายงานผลการตรวจรายชั่วโมงประจำเดือนของสถานีกลางกรุงเทพ ฯ สำหรับ
Hourly values for Central Stations, Bangkok of

ความกดอากาศ *Pressure*

ความชื้นสัมพันธ์ *Relative Humidity*

อุณหภูมิ *Temperature*

ลม *Surface wind*

ฝน *Rainfall* 4

รายงานผลการตรวจเฉพาะเวลา 0700 1000 1300 1600
Observation at fixed hours of

ทรรศนวิสัย *Visibility*

จำนวนเมฆ *Amount of Clouds*

ชนิดของเมฆ *Form of Clouds* 10

รายงานค่าเฉลี่ยประจำวันและประจำเดือนของผลการตรวจอุตุนิยมวิทยาต่าง ๆ และสรุป
ผลการตรวจประจำเดือนของสถานีกลางกรุงเทพ ฯ
Daily and Monthly values of Meteorological Elements and Monthly Summary of Central Stations, Bangkok 11

สรุปผลการตรวจอุตุนิยมวิทยาประจำเดือนของบางสถานี
Summary of Observations of some selected Stations 14

รายงานฝนประจำเดือน
Monthly Rainfall report 27

สรุปผลการตรวจลมประจำเดือนของสถานีกลางกรุงเทพ ฯ
Wind - rose of Central Stations, Bangkok 29

สรุปผลการตรวจลมประจำเดือนของสถานีสัตหีบ
Wind - rose of Sattahip 30

สรุปผลการตรวจอุตุนิยมวิทยาของสถานีชายทะเล
Summary of Meteorological Observations for Coastal Stations 31

คำนำ

PREFACE

1. สถานีตรวจอากาศกลางกรุงเทพ ฯ แห่งกองสถานีตรวจอากาศ กรมอุตุนิยมวิทยา ตั้งอยู่ที่ถนนสุขุมวิท จังหวัดพระนคร ในแลต. 13° 44' น. ลอง. 100° 30' อ. สูงของบาโรเมตรจากระดับทะเล 16.37 เมตร เวลาที่ใช้ในการตรวจอุตุนิยมวิทยาใช้เวลากรุงเทพ ฯ และมีการตรวจอุตุนิยมวิทยาทุกชั่วโมง สำหรับสถานีอื่น ๆ ได้มีรายการแจ้งอยู่ในตารางแล้วและส่วนมากทำการตรวจวันละ 8 เวลาเท่านั้น

The Central Meteorological Station in Bangkok is situated at Lat. 13° 44' *N., Long.* 100° 30' *E., height of barometer* 16.37 *metres above Mean Sea-level. For all readings local standard time is used* (105 *th. degree M. E. G.*) *and hourly observations are maintained. For other stations generally eight observations are made at* 3 *hour intervals from* 0100 *to* 2200.

2. ความกดอากาศได้แก้อุณหภูมิ แลตติจูด และระดับทะเลแล้ว
Barometric readings are corrected for temperature, latitude and Mean Sea-level.

3. ทิศและความเร็วลมเป็นรายชั่วโมง ตรวจโดยเครื่องวัดลมชนิดอัตโนมัติแบบไดนส์
Hourly directions and velocities of the wind are taken from the record sheets of the Dines Pressure Tube Anemograph.

4. เธอร์โมเมตรทุกชนิดได้ติดตั้งไว้ในเรือนเธอร์โมเมตรแบบสเตเวนสัน
All thermometers are installed in Stevenson screen.

5. เครื่องหมายลมฟ้าอากาศและปรากฏการณ์บางอย่างทางอุตุนิยมวิทยา ในช่องหมายเหตุลมฟ้าอากาศใช้แบบสากล มีความหมายดังต่อไปนี้ :–
International Symbols are used in registering the state of weather and other meteorological phenomena.

○ ท้องฟ้าไม่มีเมฆ **Clear**

◑ ท้องฟ้ามีเมฆบางส่วน **Partly cloudy**

◐ ท้องฟ้ามีเมฆมาก **Cloudy**

● ท้องฟ้ามีเมฆเต็ม **Overcast**

∞ ฟ้าหรัวแห้ง ทรรศนวิสัยเกินกว่า 1000 เมตร **Haze**

↯ ฟ้าแลบในระยะไกล **Lightning**

= ฟ้าหรัวชื้น (หมอกบาง) ทรรศนวิสัยตั้งแต่ 1000 เมตร ถึง 2000 เมตร **Mist**

≡ หมอก ทรรศนวิสัยต่ำกว่า 1000 เมตร **Fog**

∀ พายุฝน **Squall**

⊙ ฝนละออง **Drizzle**

◉ ฝน **Rain**

⊛ ฝนผ่าน **Shower**

⊛ ฝนผ่านหรือฝนที่มีลูกเห็บเล็กน้อยหรือปานกลาง **Shower with slight or moderate hail**

ᴚ พายุฟ้าคะนอง **Thunderstorm**

ᴚ พายุฟ้าคะนองอย่างอ่อนมีฝน **Slight thunderstorm**

ᴚ พายุฟ้าคะนองอย่างอ่อนมีลูกเห็บ **Slight thunderstorm with hail**

ᴚ พายุฟ้าคะนองอย่างปานกลางมีฝน **Moderate thunderstorm**

ᴚ พายุฟ้าคะนองอย่างปานกลางมีลูกเห็บ **Moderate thunderstorm with hail**

ᴚ พายุฟ้าคะนองอย่างแรงมีฝน **Heavy thunderstorm**

ᴚ พายุฟ้าคะนองอย่างแรงมีลูกเห็บ **Heavy thunderstorm with hail**

(ᴚ) พายุฟ้าคะนองไม่ผ่านสถานี **Distant thunderstorm**

⊕ อาทิตย์ทรงกลด **Solar halo**

ᴗ จันทร์ทรงกลด **Luna corona**

△ ลูกเห็บ **Hail**

⌒ น้ำค้าง **Dew**

กรมอุตุนิยมวิทยา
สำนักนายกรัฐมนตรี
พลเรือโท สนิธ เวสารัชชนันท์
อธิบดี

Meteorological Department
Office of the Prime Minister
Sanit Vesa-rajananda
Vice Admiral, Director-General

บัญชีแสดงรายการที่ตั้งสถานีตรวจอากาศ

List of Meteorological Stations with their Geographical Positions

สถานี **Station**	ตำบลที่ตั้งสถานี **Geographical Positions**				
	แลต. **Lat.** °	น. **N.** '	ลอง. **Long.** °	อ. **E.** '	สูงเป็นเมตร **Alt. in m.**
Chiangrai	19	55	99	50	416
Pai	19	20	98	50	540
Mae Hongson	19	18	97	50	271
Chiangmai	18	47	98	59	314
Nan	18	47	100	47	201
Lampang	18	15	99	30	243
Phrae	18	10	99	50	157
Mae Sariang	18	10	97	50	314
Uttaradit	17	37	100	08	63
Loei	17	32	101	30	211
Nakhon Phanom	17	30	104	20	140
Udon Thani	17	26	102	46	178
Sakon Nakhon	17	10	104	09	160
Tak	16	51	99	07	115
Phitsanulok	16	50	100	16	50
Mae Sot	16	40	98	33	210
Mukdahan	16	33	104	44	138
Phetchabun	16	25	101	08	114
Khon Kaen	16	20	102	51	157
Roi Et	16	03	103	41	140
Nakhon Sawan	15	48	100	10	28
Chaiyaphum	15	45	102	02	—
Ubon Ratchathani	15	15	104	53	123
Nakhon Ratchasima	14	58	102	07	181
Surin	14	53	103	29	145
Lopburi	14	48	100	37	13
Suphanburi	14	30	99	50	7
Prachinburi	14	10	101	10	7
Sap Muang	14	07	101	04	284
Kanchanaburi	14	01	99	32	28
Don Muang	13	55	100	36	10
Aranyaprathet	13	42	102	35	44
Pom Phrachunlachomklao	13	32	100	35	3
Chonburi	13	22	100	59	6
Ko Sichang	13	09	100	49	26
Sattahip	12	39	100	53	55
Chanthaburi	12	37	102	07	5
Hua Hin	12	34	100	48	3
Prachuap Khirikhan	11	48	99	48	5
Khlong Yai	11	47	102	53	4
Chumphon	10	27	99	15	3
Ranong	09	58	98	38	35
Ban Don	09	08	99	18	3
Nakhon Si Thammarat	08	25	99	58	5
Phuket	07	58	98	24	3
Trang	07	24	99	31	3
Songkhla	07	11	100	37	4
Narathiwat	06	26	101	50	4

ภาวะดินฟ้าอากาศทั่วไป

ต้นสัปดาห์แรกของเดือนนี้ ลมฝ่ายใต้พัดปกคลุมบริเวณเหนืออ่าวไทย ทำให้อากาศร้อนทั่วไป ต่อมาในสัปดาห์ที่สอง ที่สาม ที่สี่ บริเวณความกดอากาศสูงในประเทศจีนทวีกำลังแรงขึ้นเป็นครั้งคราวและแผ่ลงมาปกคลุมตอนเหนือของประเทศไทย ทำให้มีพายุฟ้าคะนองและฝนฟ้าคะนองเป็นแห่ง ๆ ในบริเวณดังกล่าว

ความกดอากาศและลม

ความกดอากาศเฉลี่ยมีค่าใกล้เคียงค่าปกติทุกภาค ลมส่วนมากพัดจากทิศใต้และทิศตะวันตกเฉียงใต้

อุณหภูมิ

อุณหภูมิเดือนนี้มีค่าสูงกว่าค่าปกติทุกภาค อุณหภูมิสูงสุดและต่ำสุดวัดได้ ๔๐.๘°ซ.(๑๐๕.๔°ฟ.)ที่นครสวรรค์เมื่อวันที่ ๑๗ และ ๑๒.๒°ซ.(๕๔.๐°ฟ.)ที่เชียงรายเมื่อวันที่ ๒ ตามลำดับ

ฝน

ฝนเดือนนี้มีภาวะเช่นเดียวกับเดือนที่แล้ว คือเป็นฝนฟ้าคะนองและเป็นฝนเฉพาะแห่งในทุกภาคของประเทศ ยกเว้นภาคเหนือซึ่งไม่มีฝน.

GENERAL WEATHER CONDITION

During the early part of the first week the southerly winds prevailed over the Upper Thailand causing warmer weather in general. After this period, the Anticyclone in China had occasional intensified and extended southward to the Upper Thailand. This condition caused isolated thunderstorm and thundershowers over the said area.

Pressure and Wind

Mean pressure was nearly normal in all parts. Winds were mainly from the south and southweat directions.

Temperature

Average temperature of the month was everywhere higher than normal. The highest and lowest temperatures were 40.8°C.(105.4°F.) at Nakhon Sawan on the 17 th and 12.2°C.(54.0°F.) at Chiangrai on the 2 nd respectively.

Rainfall

Similar to the previous month, isolated thunderstorms and local showers prevailed in all parts of the country except for North Thailand.

กรุงเทพฯ มีนาคม ๒๕๐๙ Bangkok March 1966

ความกดอากาศรายชั่วโมงประจำวัน เป็นมิลลิบาร์ 1000 + จำนวนในตาราง

Barometric Pressure at Sea—level in Millibars 1000 + the numbers in the tables

Time / Date	เวลากรุงเทพ ฯ 0100	0200	0300	0400	0500	0600	0700	0800	0900	1000	1100	1200
												Bangkok Standard Time
1	09.90	09.80	09.45	09.35	09.50	10.10	10.90	11.50	12.60	12.95	12.30	11.30
2	10.10	09.70	09.00	08.70	09.00	09.40	09.80	10.20	10.55	11.30	11.10	11.10
3	09.05	08.50	08.25	08.25	08.30	09.40	10.20	10.90	11.30	11.40	10.70	09.90
4	07.50	06.90	06.70	06.90	07.10	07.50	08.20	09.00	11.00	11.30	11.00	09.70
5	07.90	07.40	07.00	07.00	07.00	07.40	08.65	09.50	09.80	10.50	10.20	09.40
6	07.30	06.70	06.50	06.50	06.50	07.00	07.75	08.50	10.20	10.40	10.20	09.50
7	08.50	08.30	07.70	07.70	07.70	07.80	08.30	09.30	10.20	10.90	10.60	09.80
8	09.00	08.25	07.80	07.70	07.75	09.00	09.75	10.50	11.20	11.50	11.30	10.70
9	10.30	10.20	09.90	09.80	09.80	10.90	11.90	12.70	13.50	14.10	14.20	13.45
10	12.20	11.50	11.10	11.40	11.70	12.10	12.90	13.70	14.10	14.20	13.70	12.90
11	11.80	11.30	11.10	11.10	11.35	12.10	12.25	12.90	13.90	13.85	13.30	12.30
12	10.25	10.10	09.80	09.50	09.70	10.10	10.70	11.10	11.80	12.20	11.60	11.00
13	10.20	09.45	09.00	09.45	09.70	09.90	10.50	11.70	12.30	12.40	12.20	11.10
14	09.70	09.10	08.60	08.70	08.70	09.00	09.75	10.60	11.10	11.10	10.55	09.70
15	08.20	07.40	07.10	07.00	06.55	07.30	07.75	09.00	09.10	09.30	09.00	07.90
16	06.20	05.70	05.30	04.90	04.90	05.50	06.60	07.05	07.40	07.50	07.00	06.20
17	05.70	05.40	05.30	05.30	05.50	06.20	06.90	07.80	08.60	09.10	09.00	07.70
18	06.20	05.80	05.30	05.60	05.90	06.25	07.30	08.20	09.20	09.75	09.10	08.50
19	07.10	06.50	05.80	05.70	05.90	06.20	06.65	07.50	08.10	08.50	08.20	07.40
20	05.50	04.90	04.70	04.70	05.00	05.70	06.90	07.85	08.50	08.60	08.30	07.40
21	06.50	06.10	05.80	05.80	05.90	06.50	07.30	07.85	08.60	08.80	08.60	08.00
22	07.05	06.50	06.30	06.20	06.30	06.60	07.30	08.10	09.50	09.30	09.30	08.30
23	07.45	06.60	06.20	05.85	06.70	07.30	08.10	08.60	09.50	09.50	09.05	08.25
24	06.60	06.60	06.60	06.50	06.70	07.10	08.10	08.90	09.90	09.90	09.60	08.30
25	07.00	06.40	06.10	05.80	06.10	06.65	07.45	08.50	08.90	09.00	08.50	07.30
26	06.20	05.85	05.90	06.30	06.50	07.30	08.10	08.70	09.35	09.00	08.65	07.85
27	07.70	06.60	06.30	07.00	07.50	08.10	08.90	09.90	10.60	10.90	10.20	08.90
28	08.00	07.40	07.90	08.15	08.50	09.30	10.20	11.10	12.00	12.20	11.85	10.95
29	10.10	09.70	09.40	08.90	09.10	09.50	10.20	11.50	12.50	12.50	12.20	11.50
30	10.00	09.40	09.20	08.90	09.10	09.50	10.30	11.10	11.40	11.50	11.30	10.55
31	10.70	10.20	09.90	09.90	09.90	10.50	11.45	12.20	13.10	12.95	12.30	11.50
Mean	08.38	07.88	07.58	07.57	07.74	08.30	09.06	09.87	10.64	10.85	10.49	09.62

Time / Date	1300	1400	1500	1600	1700	1800	1900	2000	2100	2200	2300	2400
1	10.30	09.05	08.50	08.30	08.70	08.60	08.90	09.10	09.90	10.40	11.00	11.00
2	09.80	09.05	08.10	07.50	07.30	07.70	08.15	08.70	09.40	09.50	09.45	09.45
3	08.25	07.40	06.40	05.70	05.60	05.90	06.10	06.50	07.40	08.10	08.50	07.90
4	08.30	07.20	06.15	05.75	05.10	05.35	05.60	06.70	07.30	08.00	08.50	08.30
5	08.90	07.00	06.10	05.75	05.70	05.90	06.30	06.50	06.90	07.30	07.70	07.90
6	08.50	07.35	06.30	05.80	05.80	05.80	06.20	06.60	07.75	08.90	08.80	09.00
7	08.50	07.40	06.30	05.90	05.90	06.10	06.70	07.40	08.50	09.05	09.50	09.30
8	09.90	09.00	07.85	07.40	07.30	07.40	08.10	09.00	09.80	10.30	10.50	10.50
9	12.30	11.40	10.50	09.50	10.20	10.40	11.10	11.80	12.25	12.55	12.50	12.60
10	11.70	11.00	09.70	09.10	09.10	09.80	10.30	10.90	11.40	12.30	12.30	12.30
11	11.10	09.70	08.66	08.15	08.10	08.50	08.70	09.70	10.30	10.70	11.10	10.90
12	09.80	09.00	08.10	07.35	07.40	07.90	08.70	09.70	10.00	10.25	10.50	10.70
13	09.90	08.90	07.80	07.00	07.30	07.30	07.90	08.70	09.40	09.90	09.90	09.90
14	08.30	07.30	06.60	05.90	05.75	05.90	06.90	07.75	08.50	09.05	08.90	08.60
15	06.70	05.70	04.70	04.20	04.30	04.60	04.70	05.70	06.10	06.60	07.00	06.70
16	05.05	04.10	03.05	02.50	02.70	02.90	03.50	04.50	05.50	05.90	06.20	06.20
17	06.20	05.20	04.50	04.10	04.30	04.90	05.45	05.90	06.70	07.40	07.45	07.10
18	07.40	06.30	05.90	05.35	05.35	05.30	05.50	06.10	06.70	07.40	07.90	07.70
19	06.15	05.00	04.20	03.30	02.90	02.90	03.30	03.90	05.00	05.90	05.90	05.90
20	06.30	05.40	04.50	03.90	03.80	03.90	04.20	04.90	05.80	06.50	06.70	06.70
21	07.00	06.20	05.00	04.55	04.50	05.35	05.80	06.40	07.35	07.85	08.10	07.80
22	07.10	06.10	05.00	04.60	04.50	04.50	05.30	06.20	06.95	07.50	08.10	07.80
23	07.00	05.70	04.95	04.20	04.10	04.30	04.60	05.30	06.20	06.60	07.00	07.05
24	06.90	06.10	05.05	04.30	04.10	04.50	05.20	05.70	06.50	07.30	07.70	07.50
25	05.90	04.60	03.90	03.30	03.10	03.30	03.90	04.70	05.50	06.20	06.60	06.50
26	06.50	05.35	04.50	03.75	03.70	03.90	04.25	05.40	06.70	07.80	07.90	07.80
27	08.10	06.90	06.20	05.40	05.10	05.50	06.15	07.10	08.20	08.90	09.00	08.70
28	09.70	08.50	07.40	07.45	07.70	07.90	08.30	09.30	10.20	10.70	10.90	10.70
29	10.00	08.70	08.20	07.50	07.10	08.10	08.70	09.40	10.60	10.70	10.40	10.30
30	09.70	07.90	07.80	07.70	07.90	07.80	08.50	09.40	09.50	10.10	10.50	10.90
31	10.20	09.10	08.00	07.50	07.30	08.70	09.50	10.30	11.45	12.30	12.50	12.55
Mean	08.43	07.34	06.45	05.89	05.86	06.16	06.66	07.40	08.19	08.77	09.00	08.91

กรุงเทพฯ มีนาคม ๒๕๐๙ Bangkok March 1966

อุณหภูมิของอากาศเป็นองศาเซนติเกรด

Air Temperature in Degrees Centigrade

Time / Date	เวลากรุงเทพ ฯ 0100	0200	0300	0400	0500	0600	0700	0800	0900	1000	1100	1200
									Bangkok Standard Time			
1	26.2	26.0	25.7	25.2	24.9	24.8	24.8	26.1	28.9	30.7	32.0	32.0
2	26.7	26.7	26.6	26.2	26.0	25.8	26.0	27.8	29.5	31.0	31.8	32.8
3	27.0	27.0	26.9	26.7	26.6	26.7	26.5	27.5	29.4	30.5	31.8	33.3
4	26.5	26.7	26.0	25.3	24.5	24.2	24.5	25.7	27.8	29.8	31.9	32.8
5	25.4	25.1	25.0	24.6	24.2	23.7	23.3	25.2	28.4	30.2	32.0	32.8
6	26.0	26.1	26.0	25.9	25.2	25.0	24.9	26.2	27.1	29.1	31.6	32.0
7	26.5	26.4	26.3	26.2	26.0	25.8	26.0	29.0	29.7	30.8	32.0	33.0
8	26.6	26.0	26.1	26.1	26.0	25.8	25.0	26.4	28.8	30.5	32.0	32.8
9	27.1	27.1	27.0	26.8	25.8	24.8	24.8	26.2	29.0	30.8	31.4	33.1
10	26.6	26.0	25.0	24.5	24.5	24.5	24.5	25.0	28.0	30.7	32.1	33.5
11	27.4	26.7	26.3	25.8	25.6	25.4	25.2	26.8	29.7	31.2	32.7	33.8
12	27.4	27.2	27.0	26.8	26.4	25.8	25.0	26.4	30.5	31.8	33.6	34.0
13	28.0	27.9	27.7	27.7	27.6	27.1	27.1	28.3	29.6	31.6	31.8	32.4
14	27.5	27.2	27.0	26.6	26.4	26.2	26.5	27.6	29.3	31.5	32.4	33.0
15	28.0	27.9	27.7	27.7	27.7	27.6	27.6	28.5	30.0	31.0	32.0	33.4
16	28.5	28.3	28.2	28.2	27.9	27.6	27.3	28.8	30.6	32.0	32.4	32.8
17	28.5	28.3	28.2	28.1	28.1	28.0	28.0	28.0	29.7	31.8	31.8	33.7
18	28.2	28.1	28.0	27.7	27.6	27.5	27.4	27.8	31.1	30.0	32.6	32.6
19	27.8	27.5	27.4	27.4	27.4	27.2	26.5	27.5	29.6	32.4	32.6	33.5
20	28.2	28.0	28.0	27.9	27.5	27.2	26.6	27.7	30.0	31.6	33.0	33.8
21	28.0	27.8	27.8	27.4	27.4	27.3	27.3	27.9	30.9	33.0	33.3	33.8
22	28.5	28.3	28.1	27.8	27.6	27.2	27.0	28.0	29.5	31.5	33.0	34.5
23	28.2	28.1	28.0	27.6	27.4	26.4	26.0	27.1	28.5	31.1	32.9	34.5
24	28.5	28.2	28.0	28.0	27.8	27.0	26.5	27.0	29.7	32.2	34.2	34.6
25	29.1	28.7	28.5	27.9	26.7	26.2	25.6	26.7	29.4	31.0	33.8	34.5
26	28.8	28.2	26.7	25.6	24.7	24.0	23.5	26.4	28.2	30.6	31.8	33.9
27	28.2	28.1	27.5	26.0	25.8	25.0	25.0	28.0	30.0	30.5	33.0	34.0
28	27.0	26.4	25.4	25.0	24.6	24.5	25.0	27.0	30.0	30.5	32.5	34.0
29	28.5	28.1	28.0	28.0	27.0	26.5	26.2	27.2	27.6	30.1	31.0	33.0
30	28.1	28.0	27.6	27.6	27.5	27.1	26.5	27.9	30.2	31.5	32.8	33.8
31	27.6	26.6	26.0	26.0	25.6	25.9	25.9	27.0	27.7	31.0	32.0	33.0
Mean	27.6	27.3	27.0	26.7	26.4	26.1	25.9	27.2	29.3	31.0	32.4	33.4

Time / Date	1300	1400	1500	1600	1700	1800	1900	2000	2100	2200	2300	2400
1	32.5	32.6	32.6	32.5	31.6	29.9	28.3	27.9	27.3	27.1	27.0	26.9
2	32.5	32.8	32.0	30.8	30.0	28.8	28.0	27.8	27.7	27.7	27.4	27.2
3	33.9	33.3	32.9	32.7	31.1	29.6	28.6	28.2	28.1	28.1	26.2	26.0
4	34.2	34.8	35.0	34.3	33.2	30.9	29.0	27.8	27.0	26.8	26.8	26.0
5	34.0	34.0	34.0	33.5	33.0	31.0	28.7	27.8	27.2	27.1	26.5	26.3
6	32.1	32.9	32.0	33.0	31.7	30.0	28.4	27.6	27.5	27.3	27.0	26.7
7	33.0	33.0	34.0	32.0	32.0	30.3	29.0	27.9	27.3	27.1	26.9	26.6
8	33.0	33.8	33.2	33.4	31.9	30.6	29.0	28.0	27.8	27.8	27.5	27.3
9	34.0	33.3	34.0	33.8	31.6	29.4	28.8	28.4	28.1	28.0	27.2	27.0
10	34.0	34.5	35.6	35.2	35.0	34.0	32.5	31.6	30.8	29.4	28.5	27.9
11	34.8	35.4	36.1	35.9	35.0	34.4	32.6	30.6	28.9	28.4	27.9	27.4
12	33.0	34.5	34.5	34.0	32.2	30.3	29.5	28.8	28.3	28.2	28.1	28.1
13	33.4	33.3	31.7	32.6	30.6	29.9	28.8	28.2	28.1	28.0	27.9	27.9
14	33.7	34.1	34.3	33.8	32.0	30.5	29.6	29.0	28.7	28.5	28.4	28.2
15	33.5	33.6	33.8	33.2	32.4	30.5	29.8	29.2	29.0	28.5	28.5	28.5
16	33.5	33.6	32.5	32.6	31.7	30.8	29.8	29.4	29.1	28.8	28.7	28.6
17	33.0	33.6	32.5	32.0	31.6	30.0	29.4	29.0	28.8	28.8	28.6	28.4
18	32.9	33.0	33.1	32.0	31.5	30.4	29.4	29.0	28.6	28.4	28.0	28.0
19	33.4	33.2	33.6	33.2	32.4	31.2	29.5	28.5	28.5	28.5	28.2	28.2
20	34.5	34.0	33.8	33.4	33.0	31.6	29.8	29.5	29.0	28.6	28.5	28.4
21	34.3	35.0	34.4	34.0	32.9	30.9	29.9	29.4	29.0	28.9	28.6	28.5
22	35.5	36.0	34.5	33.7	32.0	30.5	29.2	28.8	28.8	28.8	28.4	28.4
23	35.7	35.1	33.6	33.1	32.4	30.6	29.5	29.3	29.1	29.0	28.6	28.5
24	35.0	35.6	34.9	34.2	32.6	31.1	30.0	29.5	29.4	29.4	29.3	29.4
25	36.2	37.4	35.2	34.2	34.0	31.0	29.5	29.5	29.5	29.0	29.0	29.0
26	35.3	36.0	36.0	34.5	34.1	32.1	30.2	29.1	28.7	28.7	28.5	28.4
27	34.6	36.0	34.6	35.5	34.5	31.0	29.6	28.8	28.0	28.0	27.9	27.1
28	34.6	34.0	33.3	33.0	32.7	31.0	30.0	29.5	29.0	29.0	28.8	28.6
29	33.5	33.1	32.7	34.1	31.8	30.5	29.5	28.9	28.8	28.6	28.4	28.3
30	34.4	35.0	34.0	33.0	31.5	30.0	29.5	29.0	29.0	28.6	28.5	28.6
31	34.0	34.0	34.1	33.4	32.1	30.7	29.6	29.4	28.5	28.4	28.6	27.6
Mean	33.9	34.2	33.8	33.4	32.4	30.8	29.5	28.9	28.5	28.3	28.0	27.8

กรุงเทพฯ มีนาคม ๒๕๐๙ Bangkok March 1966

ความชื้นสัมพันธ์รายชั่วโมงประจำวันเป็นเรือนร้อย

Hourly Relative Humidity in Percent

Time / Date	เวลากรุงเทพ ฯ 0100	0200	0300	0400	0500	0600	0700	0800	0900	1000	1100	1200
	Bangkok Standard Time											
1	92.0	93.0	95.0	97.0	98.0	98.0	97.0	92.0	80.0	70.0	64.0	62.0
2	88.0	89.0	89.0	91.0	92.0	92.0	91.0	81.0	73.0	67.0	61.0	60.0
3	88.0	89.0	88.0	90.0	91.0	90.0	91.0	82.0	70.0	62.0	52.0	50.0
4	82.0	89.0	92.0	96.0	92.0	92.0	72.0	66.0	56.0	51.0	46.0	42.0
5	90.0	91.0	91.0	92.0	94.0	94.0	97.0	90.0	72.0	54.0	46.0	44.0
6	98.0	98.0	97.0	92.0	97.0	98.0	98.0	91.0	87.0	81.0	68.0	63.0
7	91.0	91.0	91.0	92.0	94.0	95.0	94.0	79.0	76.0	70.0	62.0	56.0
8	94.0	95.0	92.0	91.0	92.0	94.0	96.0	89.0	84.0	75.0	63.0	62.0
9	90.0	90.0	91.0	92.0	94.0	94.0	94.0	91.0	79.0	71.0	65.0	56.0
10	82.0	85.0	88.0	88.0	88.0	88.0	84.0	81.0	72.0	63.0	45.0	43.0
11	81.0	84.0	86.0	88.0	88.0	89.0	90.0	78.0	67.0	54.0	49.0	44.0
12	82.0	84.0	85.0	87.0	89.0	90.0	91.0	82.0	73.0	68.0	60.0	53.0
13	87.0	86.0	87.0	85.0	86.0	89.0	89.0	84.0	78.0	64.0	63.0	58.0
14	86.0	87.0	87.0	88.0	89.0	91.0	89.0	87.0	78.0	68.0	62.0	61.0
15	89.0	89.0	90.0	90.0	90.0	90.0	91.0	89.0	83.0	77.0	74.0	66.0
16	89.0	89.0	90.0	90.0	92.0	92.0	93.0	88.0	76.0	68.0	67.0	65.0
17	86.0	87.0	88.0	88.0	88.0	89.0	87.0	85.0	78.0	67.0	69.0	65.0
18	87.0	87.0	87.0	88.0	88.0	88.0	89.0	88.0	74.0	80.0	70.0	66.0
19	90.0	90.0	91.0	92.0	93.0	95.0	95.0	89.0	83.0	70.0	70.0	63.0
20	90.0	90.0	90.0	90.0	90.0	91.0	92.0	86.0	73.0	64.0	61.0	56.0
21	85.0	85.0	85.0	89.0	92.0	92.0	92.0	88.0	77.0	68.0	66.0	66.0
22	89.0	90.0	92.0	92.0	92.0	93.0	89.0	78.0	55.0	46.0	37.0	36.0
23	85.0	89.0	88.0	90.0	91.0	92.0	92.0	74.0	67.0	63.0	57.0	52.0
24	86.0	88.0	89.0	89.0	92.0	92.0	89.0	78.0	69.0	61.0	55.0	54.0
25	89.0	91.0	93.0	92.0	91.0	76.0	71.0	71.0	64.0	58.0	48.0	43.0
26	90.0	90.0	75.0	80.0	85.0	87.0	90.0	77.0	72.0	63.0	60.0	54.0
27	81.0	81.0	82.0	88.0	90.0	92.0	84.0	72.0	68.0	67.0	62.0	61.0
28	88.0	90.0	95.0	97.0	94.0	94.0	92.0	87.0	79.0	80.0	73.0	66.0
29	82.0	85.0	85.0	85.0	87.0	89.0	89.0	84.0	81.0	76.0	69.0	63.0
30	85.0	83.0	85.0	85.0	86.0	88.0	90.0	86.0	75.0	71.0	61.0	57.0
31	85.0	83.0	85.0	82.0	85.0	82.0	83.0	82.0	82.0	73.0	67.0	64.0
Mean	87.3	88.3	88.7	89.6	90.7	90.8	89.7	83.1	74.2	66.8	60.4	56.5

Time / Date	1300	1400	1500	1600	1700	1800	1900	2000	2100	2200	2300	2400
1	65.0	63.0	59.0	61.0	62.0	70.0	81.0	81.0	86.0	87.0	85.0	87.0
2	55.0	53.0	62.0	64.0	66.0	76.0	85.0	86.0	84.0	83.0	85.0	87.0
3	46.0	57.0	61.0	61.0	66.0	72.0	82.0	85.0	85.0	85.0	80.0	82.0
4	39.0	31.0	40.0	47.0	46.0	60.0	66.0	74.0	79.0	81.0	84.0	85.0
5	43.0	40.0	41.0	46.0	50.0	56.0	67.0	77.0	84.0	88.0	92.0	96.0
6	60.0	57.0	53.0	55.0	61.0	69.0	81.0	87.0	84.0	83.0	84.0	89.0
7	56.0	57.0	53.0	58.0	61.0	68.0	75.0	80.0	84.0	85.0	89.0	90.0
8	61.0	59.0	57.0	61.0	67.0	68.0	76.0	84.0	85.0	85.0	88.0	89.0
9	53.0	56.0	54.0	55.0	70.0	71.0	77.0	80.0	81.0	82.0	85.0	84.0
10	41.0	40.0	38.0	37.0	38.0	40.0	47.0	50.0	54.0	67.0	76.0	79.0
11	42.0	40.0	38.0	39.0	42.0	43.0	51.0	64.0	76.0	78.0	78.0	82.0
12	66.0	59.0	56.0	56.0	59.0	71.0	76.0	81.0	83.0	83.0	84.0	86.0
13	57.0	57.0	64.0	61.0	73.0	75.0	83.0	84.0	83.0	83.0	83.0	84.0
14	59.0	62.0	58.0	59.0	68.0	73.0	83.0	86.0	88.0	89.0	88.0	88.0
15	66.0	66.0	61.0	65.0	67.0	78.0	81.0	88.0	86.0	86.0	89.0	89.0
16	62.0	62.0	62.0	68.0	75.0	75.0	80.0	86.0	85.0	84.0	84.0	85.0
17	63.0	60.0	68.0	65.0	64.0	79.0	80.0	83.0	84.0	84.0	86.0	88.0
18	64.0	63.0	57.0	68.0	74.0	77.0	83.0	83.0	86.0	87.0	89.0	89.0
19	67.0	67.0	63.0	61.0	66.0	69.0	83.0	88.0	88.0	88.0	91.0	88.0
20	55.0	58.0	57.0	57.0	55.0	62.0	77.0	79.0	79.0	82.0	86.0	86.0
21	54.0	57.0	56.0	55.0	61.0	75.0	77.0	83.0	88.0	88.0	88.0	89.0
22	34.0	45.0	49.0	56.0	65.0	73.0	77.0	80.0	79.0	82.0	84.0	83.0
23	50.0	48.0	59.0	60.0	66.0	76.0	81.0	81.0	84.0	86.0	88.0	86.0
24	58.0	56.0	52.0	54.0	68.0	78.0	86.0	87.0	87.0	87.0	88.0	87.0
25	34.0	36.0	46.0	52.0	50.0	64.0	76.0	83.0	84.0	89.0	87.0	89.0
26	46.0	48.0	53.0	47.0	53.0	62.0	66.0	74.0	80.0	81.0	80.0	81.0
27	61.0	53.0	53.0	52.0	57.0	70.0	80.0	84.0	86.0	85.0	83.0	89.0
28	65.0	66.0	56.0	56.0	54.0	61.0	68.0	73.0	76.0	82.0	80.0	82.0
29	61.0	55.0	59.0	53.0	63.0	70.0	73.0	80.0	80.0	81.0	83.0	84.0
30	55.0	49.0	53.0	61.0	63.0	74.0	76.0	76.0	79.0	80.0	81.0	82.0
31	56.0	56.0	60.0	61.0	62.0	72.0	77.0	77.0	69.0	75.0	82.0	77.0
Mean	54.7	54.1	54.6	56.5	61.0	68.6	75.8	80.1	81.8	83.4	84.8	85.9

กรุงเทพฯ มีนาคม ๒๕๐๙ Bangkok March 1966

ทิศและกำลังลมรายชั่วโมง (นอต)

Hourly Direction and Force of Surface Winds (Knot)

Time	0100		0200		0300		0400		0500		0600	
Date	Dir.	Force	Dir.	Force	Dir.	Force	Dir.	Force	Dir.	Force	Dir.	Force
1	S	4	C	0	C	0	C	0	C	0	C	0
2	SSE	3	SSE	3	SSE	1	SSE	4	S	2	SSE	3
3	S	5	SSW	2	SSW	1	SSW	2	SSW	1	C	0
4	C	0	SSE	3	C	0	SW	2	C	0	WSW	5
5	SSW	1	SSW	1	SW	1	WSW	1	C	0	C	0
6	SSE	3	SSE	3	SSE	4	SSE	3	C	0	C	0
7	SSW	2	SSE	2	SSE	3	SSW	2	C	0	SSW	3
8	SSE	2	S	2	SSE	2	SSE	2	S	3	C	0
9	C	0	C	0	C	0	C	0	C	0	NE	3
10	C	0	C	0	ENE	4	C	0	C	0	C	0
11	C	0	C	0	C	0	C	0	C	0	C	0
12	C	0	C	0	C	0	C	0	C	0	C	0
13	SSE	6	S	4	S	3	SSE	3	ESE	1	SSE	1
14	SSE	9	SSE	4	SSE	3	SSE	2	C	0	C	0
15	SSE	3	SSE	3	SSE	3	SSE	2	SE	2	SE	3
16	SSE	6	SSE	6	SSE	7	SSE	6	SE	2	C	0
17	SSE	5	SE	11	SE	5	ESE	5	SSE	4	SSE	5
18	SE	4	SE	4	SE	4	SSE	2	SSE	2	SE	3
19	C	0	SSE	3	SSE	2	SE	3	ESE	1	C	0
20	SSE	7	SSE	5	SSE	4	SSE	4	SSE	3	SSE	1
21	SSE	4	SSE	3	SE	2	ESE	1	ESE	2	ESE	1
22	SSE	5	SSE	4	SSE	2	SSE	3	C	0	C	0
23	SE	5	SSE	3	SE	3	C	0	C	0	C	0
24	SE	9	SSE	9	SSE	6	SSE	3	SSW	1	SSW	1
25	SE	8	ESE	6	ESE	2	SE	2	SSE	1	SSW	3
26	SSE	7	S	3	WSW	6	WSW	1	C	0	C	0
27	ESE	3	ESE	3	C	0	C	0	C	0	C	0
28	SE	4	ESE	1	C	0	C	0	C	0	NNE	2
29	SE	1	SE	3	C	0	C	0	C	0	NNE	3
30	SE	3	SE	2	SE	1	SSE	2	E	1	ENE	1
31	NNE	3	NNE	4	C	0	NNE	3	ENE	3	ENE	4
Freq.	SSE	3.6	SSE	3.1	SSE	2.2	SSE	1.9	C	0.9	C	1.4

Time	0700		0800		0900		1000		1100		1200	
Date	Dir.	Force	Dir.	Force	Dir.	Force	Dir.	Force	Dir.	Force	Dir.	Force
1	C	0	C	0	S	5	SSW	5	S	6	S	5
2	C	0	SSE	5	S	6	SSE	12	S	11	S	13
3	SSW	1	SW	2	SSW	3	SW	3	WSW	3	SSW	2
4	WSW	4	WSW	6	WSW	4	W	5	C	0	C	0
5	C	0	E	1	C	0	C	0	C	0	SW	5
6	C	0	C	0	C	0	SSW	3	SW	5	SW	5
7	C	0	SSE	1	SSE	5	SW	4	S	5	S	6
8	N	1	NNE	1	NNE	2	ESE	3	SE	3	SE	4
9	ENE	3	ENE	2	E	3	E	4	ESE	4	ESE	4
10	NNE	5	NNE	3	NNE	2	NE	4	NE	12	NE	6
11	C	0	C	0	E	4	ENE	5	E	6	NE	5
12	NNE	2	C	0	C	0	C	0	S	3	E	5
13	SE	1	SSE	4	SSE	7	SSE	6	SSE	6	SSE	5
14	C	0	C	0	SE	1	SSE	3	S	2	S	2
15	SSE	3	SSE	3	SSE	8	SE	6	SSE	8	SSE	5
16	C	0	SSE	3	SSE	5	SE	5	ESE	8	SE	7
17	C	0	S	2	C	0	SSE	8	SSE	7	SSE	10
18	SE	1	C	0	SSE	5	SSE	6	SSE	5	SSE	8
19	C	0	C	0	E	2	SSE	5	SSE	7	SSE	8
20	SSE	1	WNW	1	C	0	C	0	SSW	6	S	4
21	C	0	C	0	SSE	3	S	4	S	4	SSE	6
22	C	0	C	0	SSW	1	S	3	SSW	4	S	6
23	C	0	C	0	WSW	1	SSE	2	SSE	3	SSE	3
24	SSW	2	SSW	2	SW	2	C	0	SE	2	SW	2
25	SW	3	SW	5	SW	6	SW	5	SW	1	SSW	5
26	C	0	SW	3	WSW	6	WSW	8	SSW	6	S	4
27	C	0	C	0	C	0	C	0	C	0	NNE	1
28	C	0	NE	4	ENE	3	E	1	SE	3	S	3
29	ENE	3	SE	3	E	2	SE	4	SSE	6	E	6
30	ENE	1	E	1	ESE	7	SSE	7	ESE	7	SE	8
31	ENE	2	E	2	E	2	S	4	SE	7	SE	8
Freq.	C	1.1	C	1.7	SSE	3.1	SSE	4.0	SSE	4.8	S	5.2

ทิศและกำลังลมรายชั่วโมง (นอต)

Hourly Direction and Force of Surface Winds (Knot)

Time	1300		1400		1500		1600		1700		1800	
Date	Dir.	Force	Dir.	Force	Dir.	Force	Dir.	Force	Dir.	Force	Dir.	Force
1	SSW	8	S	6	SW	8	S	9	S	7	SSE	5
2	S	14	S	13	S	11	S	9	SSE	13	S	9
3	SW	5	S	7	S	5	S	7	SSE	7	S	6
4	NNW	3	NNW	5	SSW	7	S	7	SSE	5	SSE	4
5	SSW	9	SSW	11	SSW	9	SSW	10	SSW	6	S	3
6	SW	6	SSW	8	SSW	8	SSW	9	SSE	9	SSE	6
7	SSE	11	SSE	6	S	11	S	9	SSE	6	SSE	6
8	ESE	5	S	4	SSW	5	S	7	S	8	S	5
9	ESE	5	E	4	E	4	SSW	8	S	9	SSE	9
10	NE	10	ENE	10	ENE	11	NE	4	NE	8	E	3
11	NE	5	NE	4	ESE	5	ESE	1	E	3	ENE	1
12	SE	9	S	9	S	9	S	10	S	11	S	11
13	SSE	6	SSE	8	SSE	6	SE	8	SE	6	SSE	6
14	SSE	4	SSE	5	SSE	5	SSE	7	SSE	8	SE	7
15	SE	8	SE	9	SE	11	SSE	10	SE	11	SE	9
16	SE	7	SSE	9	S	10	SSE	9	SE	9	SE	7
17	SSE	9	SE	9	SSE	10	SSE	11	SE	11	SE	13
18	SSE	6	SE	8	SE	7	SE	8	SE	8	SE	7
19	SSE	9	SSE	9	SSE	9	SSE	9	SSE	9	SSE	9
20	SE	10	SSE	6	SSE	8	ESE	6	SE	8	SE	12
21	S	5	SSE	5	SSE	7	SSE	8	SSE	8	SSE	6
22	S	7	S	3	SSE	9	SE	9	SE	9	SE	4
23	SE	4	SE	6	SE	9	ESE	9	SE	8	SE	9
24	SE	4	SSE	7	SSE	8	SE	9	SSE	9	SE	5
25	S	7	SE	8	SE	10	ESE	8	ESE	7	ESE	10
26	SSE	5	SE	5	ESE	6	SE	4	E	4	ESE	3
27	NNE	1	ESE	7	SE	9	SSE	9	SSE	10	SE	9
28	S	3	S	5	SSE	3	SSE	5	SE	6	ESE	5
29	SE	6	SE	8	SE	7	SSE	9	SSE	9	SSE	9
30	SSE	4	SSE	9	SSE	10	ESE	15	SE	14	SE	11
31	SE	7	SE	8	SSE	9	SE	9	SE	9	SE	8
Freq.	SSE	6.5	SSE	7.1	SSE	7.9	SSE	8.1	SSE	8.2	SE	7.0

Time	1900		2000		2100		2200		2300		2400	
Date	Dir.	Force	Dir.	Force	Dir.	Force	Dir.	Force	Dir.	Force	Dir.	Force
1	SSE	4	SSE	3	SSE	3	SSE	4	SSE	3	S	3
2	SSE	9	S	9	S	9	S	9	S	8	S	4
3	SSE	8	SSE	9	SSW	9	SSW	4	S	9	SSE	1
4	SSE	4	S	3	SSW	3	S	3	SSW	2	S	1
5	SSE	6	SSE	5	SSE	6	C	0	SSE	2	SSE	3
6	SSE	3	SSE	4	S	5	S	4	SSE	5	S	2
7	SSE	4	SSE	2	SSE	4	SSE	5	SE	3	C	0
8	SSE	6	SSE	7	S	7	SSE	6	S	4	S	1
9	S	5	S	4	S	2	SSE	1	SE	1	SE	1
10	E	3	NE	3	E	4	SE	2	SSE	1	S	1
11	C	0	SSE	3	SSE	2	S	1	S	1	S	1
12	SSE	6	SSE	6	SSE	5	SSE	5	SSE	5	SSE	6
13	SSE	8	SSE	6	SSE	9	SSE	6	SSE	7	SSE	6
14	SE	9	SSE	7	SSE	6	SSE	4	SSE	7	SSE	3
15	SSE	9	SSE	9	SSE	5	SSE	7	SE	7	SE	7
16	SSE	6	SSE	7	SSE	6	SSE	4	SSE	7	SSE	6
17	SE	6	SSE	7	SE	6	SSE	6	SE	5	SSE	5
18	SSE	8	SSE	6	SE	5	SE	5	SE	5	SE	4
19	SSE	9	SSE	9	SSE	9	SSE	9	SSE	7	SSE	7
20	SE	9	SSE	7	SSE	4	SSE	5	SSE	4	SSE	3
21	SSE	5	SSE	6	SSE	7	SSE	6	SSE	5	SSE	5
22	SSE	4	SE	7	SE	9	SE	8	SE	6	SE	7
23	SE	7	SE	6	SE	11	SE	7	SE	8	SE	10
24	SSE	3	ESE	7	ESE	8	ESE	8	SE	8	SE	9
25	SSE	9	SSE	10	SSE	10	SSE	9	SE	6	SSE	9
26	ESE	2	SE	3	SE	3	SE	5	ESE	5	ESE	4
27	SE	6	SE	4	SE	5	SSE	5	SE	3	SE	2
28	SE	3	SE	4	SE	6	SE	9	ESE	3	SE	3
29	SE	5	SE	5	SE	5	SE	5	SE	4	SE	4
30	SE	9	ESE	4	ESE	3	ESE	3	SE	3	C	0
31	SE	5	ESE	2	NNE	1	E	1	ESE	2	NNE	3
Freq.	SSE	5.8	SSE	5.6	SSE	5.7	SSE	5.0	SE	4.7	SSE	3.9

กรุงเทพฯ มีนาคม ๒๕๐๙ Bangkok March 1966

จำนวนฝนรายชั่วโมงเป็นมิลลิเมตร

Hourly Rainfall in Millimetres

Time / Date	เวลากรุงเทพ ฯ 0100	0200	0300	0400	0500	0600	0700	0800	0900	1000	1100	1200
1												
2												
3												
4												
5												
6												
7												
8												
9												
10												
11												
12												
13												
14												
15												
16												
17												
18												
19												
20												
21												
22												
23												
24												
25												
26												
27												
28												
29												
30												
31												
Total												

Bangkok Standard Time

Time / Date	1300	1400	1500	1600	1700	1800	1900	2000	2100	2200	2300	2400
1												
2												
3												
4												
5												
6												
7												
8												
9												
10												
11												
12												
13												
14												
15												
16												
17												
18												
19												
20												
21												
22												
23												
24												
25												
26												
27												
28												
29												
30												
31												
Total												

กรุงเทพฯ มีนาคม ๒๕๐๙ Bangkok March 1966

Time / Date	ทรรศนวิสัยทางนอน (กม.) Horizontal Visibility (Km.) เวลากรุงเทพ ฯ				จำนวนเมฆ (0 – 8) Amount of Clouds (0 — 8) Bangkok Standard Time			
	0700	1000	1300	1600	0700	1000	1300	1600
1	2.4	14.4	16.0	16.0	4	3	3	3
2	8.0	11.2	16.0	12.8	7	5	5	7
3	4.8	11.2	12.8	12.8	8	7	5	4
4	9.6	11.2	12.8	11.2	5	0	1	1
5	2.4	8.0	8.0	8.0	2	1	1	1
6	3.2	12.8	16.0	16.0	3	6	2	1
7	8.0	11.2	16.0	16.0	2	4	4	2
8	6.4	11.2	16.0	14.4	3	3	3	2
9	4.8	11.2	11.2	11.2	6	4	5	3
10	3.2	11.2	12.8	12.8	7	5	5	5
11	3.2	11.2	12.8	11.2	3	5	6	5
12	8.0	8.0	8.0	8.0	3	3	5	5
13	6.4	9.6	11.2	11.2	7	7	6	7
14	3.2	6.4	8.0	6.4	7	6	6	5
15	4.8	8.0	11.2	11.2	7	7	7	4
16	4.8	12.8	12.8	11.2	5	3	6	4
17	6.4	11.2	12.8	11.2	5	5	5	3
18	4.8	11.2	12.8	12.8	6	6	5	4
19	4.8	8.0	11.2	11.2	5	5	4	3
20	4.8	11.2	11.2	12.8	6	5	5	5
21	4.8	12.8	16.0	16.0	6	6	5	6
22	8.0	8.0	11.2	11.2	5	6	6	6
23	4.8	6.4	8.0	11.2	6	6	5	5
24	4.8	4.8	6.4	8.0	5	4	4	5
25	4.8	8.0	8.0	8.0	5	4	4	2
26	3.2	12.8	12.8	11.2	4	2	3	4
27	8.0	8.0	8.0	9.6	3	7	7	7
28	3.2	8.0	8.0	9.6	6	7	7	7
29	4.8	6.4	8.0	8.0	6	7	6	7
30	4.8	8.0	12.8	12.8	6	6	6	7
31	11.2	12.8	14.4	14.4	7	7	4	4
Mean	5.4	9.9	11.7	11.6	5.2	4.9	4.7	4.3

วันที่ / Date	ชนิดของเมฆ Form of Clouds			
	0700	1000	1300	1600
1	CuScCi	CuCiCs	CuCiCs	CuAcCiCs
2	CuScAcCiCs	CuAcCi	CuCbAcCi	CuScCbAcCiCs
3	ScAcCiCs	CuAcCiCs	CuCbAcCiCs	CuCbAcCiCs
4	CuCiCs		Cu	CuCbCi
5	CuCiCs	CiCs	CuCiCs	CuCbCi
6	CuCi	CuScCiCs	CuCiCs	CuCbAcCs
7	CuCiCs	CuScCiCs	CuScCbCiCs	CuCbCi
8	CuAcCiCs	CuCiCs	CuCiCs	CuCbCiCs
9	CuScAcCiCs	CuScCi	CuCi	CuCbCi
10	CuScAcCiCs	CuScAcCiCs	CuScCiCs	CuScCiCs
11	ScCi	CiCs	CuScCiCs	CuCiAcCi
12	CiCs	CuCi	CuScCbCi	CuCbAcCiCs
13	CuScAcCiCs	CuScAcCiCs	CuAcCiCs	CuCbAcCiCs
14	ScAcCiCs	CuCiCs	CuCiCs	CuCbCi
15	AcCiCs	CuScCiCs	CuScCiCs	CuCbCi
16	CuScCiCs	CuCi	CuScCbCiCs	CuCbAcCi
17	CuScCbCiCs	CuScCbCiCs	CuCbAcCi	CuCbAcCiCs
18	CuScCiCs	CuScAcCiCs	CuCbCiCs	CuCbCi
19	CuScAcCi	CuCi	CuCi	CuCbCiCs
20	CuCiCs	CuScCiCs	CuScCiCs	CuCbAcCiCs
21	CuScCiCs	CuAcCiCs	CuCbAcCiCs	CuCbCiCs
22	ScCiCs	ScCiCs	CuScCiCs	CuCbCiCs
23	CuCiCs	CiCs	CiCs	CuCiCs
24	CiCs	CiCs	CuCiCs	CiCs
25	CiCs	CiCs	CiCs	Ci
26	CuCi	Ci	CiCs	CiCs
27	Ci	ScCiCs	CuCiCs	CuCbAcCiCs
28	CuScCiCs	CuScCiCs	CuCiCs	CuCbCiCs
29	CuScCbAcCiCs	CuScAcCiCs	CuScCbCiCs	CuScCbCiCs
30	CuAcCiCs	CuScCiCs	CuScCiCs	CuScCbAcCiCs
31	CuScCbAcCiCs	CuScAcCiCs	CuCbCi	CuCbAcCi

กรุงเทพฯ มีนาคม ๒๕๐๙ Bangkok March 1966

ค่าเฉลี่ยของผลการตรวจอุตุนิยมวิทยาประจำวันและประจำเดือน

Daily and Monthly Values of Meteorological Elements

Date	Mean Barometric Pressure + 1000mb.	Temperature Max.	Temperature Min.	Temperature Range	Temperature Mean	Relative Humidity	Wind Velocity Extreme	Wind Velocity Mean	Mean Amount of Cloud	Total Rainfall	Mean Visibility	Amount of Evaporation	Weather Remarks
		°C.	°C.	°C.	°C.	%	Knot	Knot	0 — 8	mm.	km.	mm.	
1	10.14	33.3	24.3	9.0	28.5	80.2	20.0	3.7	3.1	-	11.7	3.8	◐ ⌒ = ↘
2	09.34	33.3	25.8	7.5	28.7	77.5	23.0	7.5	5.5	-	11.6	4.1	◐ ⌒ =
3	08.33	34.5	25.8	8.7	29.1	75.2	21.0	4.3	6.1	-	11.4	4.6	◐ ⌒ = ↘ ⚡
4	07.71	36.5	24.0	12.5	28.8	67.0	15.0	3.2	2.9	-	11.0	5.3	◐ ⌒ = ∞ ↘
5	07.65	34.5	23.1	11.4	28.5	72.3	16.0	3.3	1.4	-	8.5	4.4	◐ ⌒ = ∞
6	07.66	33.5	24.6	8.9	28.4	80.5	21.0	4.0	2.0	-	11.6	4.0	◐ ⌒ =
7	08.23	34.3	25.4	8.9	29.0	77.0	16.0	4.1	2.8	-	12.2	4.0	◐ ⌒ = ↘
8	09.23	33.9	24.8	9.1	29.0	79.5	18.0	3.8	1.9	-	12.4	3.5	◐ ⌒ = ↘
9	11.58	35.1	24.2	10.9	29.1	77.3	17.0	3.2	4.3	-	10.8	3.7	◐ ⌒ = ↘
10	11.73	36.1	24.1	12.0	29.8	63.1	19.0	4.0	5.4	-	10.1	5.4	◐ ⌒ = ∞
11	10.95	37.0	24.9	12.1	30.2	65.5	17.0	2.0	4.1	-	9.2	5.8	◐ ⌒ = ∞
12	09.89	34.7	24.7	10.0	29.6	75.2	21.0	4.3	4.1	-	9.6	3.8	◐ ⌒ = ∞ (⚡)
13	09.66	34.2	26.9	7.3	29.5	76.8	21.0	5.4	6.5	-	9.8	5.3	◐ ⌒ = ∞ ↘
14	08.59	35.4	25.8	9.6	29.7	78.1	17.0	4.1	5.8	-	7.0	4.1	◐ ⌒ = ∞
15	06.78	34.4	27.4	7.0	30.0	80.8	18.0	6.3	5.6	-	9.2	4.0	◐ ⌒ = ↘
16	05.26	34.3	26.6	7.7	30.1	79.5	22.0	5.9	4.8	-	10.0	6.0	◐ ⌒ =
17	06.32	34.2	27.8	6.4	29.9	78.1	23.0	6.7	4.5	-	10.0	5.3	◐ ⌒ = ↘
18	06.83	33.7	26.9	6.8	29.7	79.7	21.0	5.0	4.5	-	9.0	3.9	◐ ⌒ =
19	05.75	34.4	26.3	8.1	29.8	80.8	19.0	5.6	3.4	-	9.0	5.1	◐ ⌒ =
20	05.86	35.0	26.1	8.9	30.2	75.3	16.0	4.9	4.0	-	10.6	4.8	◐ ⌒ = ↘
21	06.74	35.1	26.5	8.6	30.3	77.3	18.0	4.3	4.6	-	11.4	5.0	◐ ⌒ =
22	06.85	36.5	26.8	9.7	30.2	70.7	15.0	4.6	5.4	-	10.6	4.4	◐ ⌒ = ∞
23	06.67	36.4	25.6	10.8	30.0	75.2	21.0	4.8	5.5	-	8.8	6.2	◐ ⌒ = ∞
24	06.90	36.3	26.2	10.1	30.5	76.3	19.0	5.2	4.8	-	6.8	5.2	◐ ⌒ = ∞
25	06.05	37.4	25.2	12.2	30.5	69.9	20.0	6.3	4.0	-	7.6	6.7	◐ ⌒ = ∞
26	06.55	36.6	22.6	14.0	29.8	70.6	17.0	3.9	3.3	-	8.6	6.3	◐ ⌒ = ∞
27	07.83	36.5	24.5	12.0	29.8	74.2	16.0	3.2	5.5	-	8.2	5.1	◐ ⌒ = ∞
28	09.43	36.0	24.2	11.8	29.4	77.3	20.0	3.2	6.3	-	7.4	5.6	◐ ⌒ = ∞
29	09.87	34.1	25.7	8.4	29.6	75.7	20.0	4.5	5.8	-	7.4	4.2	◐ ⌒ = ∞ ↘ (⚡)
30	09.58	35.5	26.4	9.1	30.0	74.2	23.0	5.3	6.0	-	9.6	4.2	◐ ⌒ = ↘
31	10.58	35.0	25.3	9.7	29.4	74.0	21.0	4.4	5.5	-	12.2	5.2	◐ ⌒ ↘ (⚡)
Totals										-		149.0	
Mean	08.21	35.1	25.4	9.7	29.6	75.3	19.1	4.4	4.5		9.8	4.8	
Abs. Max.	14.20	37.4		14.0		98.0	23.0					6.7	
Days	9,10	25th		26th		1.6	3days					25th	
Abs. Min.	02.50		22.6	6.4		31.0						3.5	
Days	16th		26th	17th		4th						8th	

กรุงเทพ ฯ – BANGKOK

ผลสรุปการตรวจประจำเดือน มีนาคม ๒๕๐๙

Monthly Summary for March 1966

1. ความกดอากาศ – AIR PRESSURE

สูงสุด	Extreme Maximum	1014.20	mb.	เมื่อ – on the 9,10
ต่ำสุด	Extreme Minimum	1002.50	mb.	เมื่อ – on the 16th
ระยะเปลี่ยนประจำวันสูงสุด	Max. Diurnal Range	6.20	mb.	เมื่อ – on the 4th
ปานกลางสูงสุด	Mean Maximum	1010.88	mb.	
ปานกลางต่ำสุด	Mean Minimum	1005.78	mb.	
ปานกลาง	Mean	1008.21	mb.	

2. อุณหภูมิอากาศ – AIR TEMPERATURE

สูงสุด	Extreme Maximum	37.4	°C.	เมื่อ – on the 25th
ต่ำสุด	Extreme Minimum	22.6	°C.	เมื่อ – on the 26th
ระยะเปลี่ยนประจำวันสูงสุด	Max. Diurnal Range	14.0	°C.	เมื่อ – on the 26th
ปานกลางสูงสุด	Mean Maximum	35.1	°C.	
ปานกลางต่ำสุด	Mean Minimum	25.4	°C.	
ปานกลาง	Mean	29.6	°C.	

3. ความชื้นสัมพันธ์ – RELATIVE HUMIDITY

สูงสุด	Highest	98.0	%	เมื่อ – on the 1,6
ต่ำสุด	Lowest	31.0	%	เมื่อ – on the 4th
ปานกลาง	Mean	75.3	%	

4. ลม – SURFACE WINDS

ความเร็วสูงสุด	Greatest Velocity	23.0	Knot
ความเร็วปานกลาง	Mean Velocity	4.4	Knot
ทิศร่วม	Resultant Direction	S 28° 18' E	

5. ฝนตก – RAINFALL

รวมทั้งเดือน	Total Amount	–	mm.		
ต่างจากปรกติ	Departure from normal	–34.4	mm.		
ความแรงของฝน	Greatest Intensity		mm.	in	minutes
ตกมากที่สุดในวันหนึ่ง	Heaviest fall in 24 hrs.	–	mm.	เมื่อ on the	–

6. หมายเหตุ – MISCELLANEOUS INFORMATION

ท้องฟ้าไม่มีเมฆ	Cloudless sky	0	
ท้องฟ้ามีเมฆบางส่วน	Partly cloudy sky	8	
ท้องฟ้ามีเมฆมาก	Cloudy sky	23	
ท้องฟ้ามีเมฆเต็ม	Overcast	0	
วันมีฝนตก	Rainy days	0	
วันมีน้ำค้าง	Days with dew	31	
วันมีหมอก	Days with ground fog	0	
วันมีฟ้าหรัวชื้น	Days with mist	30	
วันมีฟ้าหรัว	Days with haze	15	
วันมีพายุฟ้าคะนอง	Days with thunderstorm	3	
วันมีพายุฟ้าคะนองไม่ผ่านสถานี	Days with distant thunderstorm	1	
วันมีฟ้าแลบ	Days with lightning	13	
จำนวนไอน้ำรวมทั้งเดือน	Total Evaporation	149.0	mm.
จำนวนชั่วโมงที่มีแสงแดดทั้งเดือน	Total Duration of Sunshine		hrs.

สรุปผลการตรวจอุตุนิยมวิทยาประจำเดือน มีนาคม ๒๕๐๙

Summary of Meteorological Observations for month of March 1966

สถานี Station	ค่าปานกลางความกดอากาศโดยลดและแก้แล้ว (เป็นมิลลิบาร์) Mean Reduced Barometric Presssure (in millibars)								
	1000 + จำนวนในตาราง 1000 + the numbers in the tables								ประจำเดือน For Month
	0100	0400	0700	1000	1300	1600	1900	2200	
Chiangrai	09.82	09.95	11.90	12.59	08.83	05.01	06.32	09.46	09.23
Pai	-	-	-	-	-	-	-	-	-
Mae Hongson	08.65	08.68	10.55	11.60	07.39	03.28	04.06	07.54	07.72
Chiangmai	08.49	08.43	10.33	10.71	07.33	03.69	04.78	07.48	07.66
Nan	08.37	09.31	10.18	11.22	07.59	03.92	04.98	07.09	07.83
Lampang	07.70	07.33	09.26	10.09	06.88	03.44	04.54	07.34	07.07
Phrae	06.68	06.35	08.15	09.57	06.69	03.41	04.07	06.33	06.41
Mae Sariang	-	-	-	-	-	-	-	-	-
Uttaradit	07.39	07.23	09.09	10.48	07.47	04.08	04.69	07.44	07.23
Loei	08.35	07.96	09.87	11.15	07.98	05.27	06.52	08.71	08.23
Nakhon Phanom	07.46	06.94	09.01	10.24	07.27	04.55	05.74	07.82	07.38
Udon Thani	08.19	07.93	09.28	11.21	08.80	05.43	05.96	08.23	08.13
Sakon Nakhon	09.12	-	10.17	11.24	08.40	05.85	07.22	-	08.67
Tak	07.64	06.82	08.36	10.00	07.07	04.41	05.00	07.49	07.10
Phitsanulok	07.96	07.52	09.40	10.74	07.96	04.71	05.36	07.71	07.67
Mae Sot	08.79	-	10.06	10.54	06.92	03.99	05.75	-	07.68
Mukdahan	08.96	08.96	10.62	11.30	08.28	05.52	07.12	08.70	08.68
Phetchabun	-	-	08.99	09.86	06.82	03.78	05.06	-	06.90
Khon Kaen	07.96	07.60	09.40	10.74	07.93	04.87	05.83	08.12	07.81
Roi Et	07.58	07.02	08.87	10.28	07.38	04.41	05.55	07.67	07.35
Nakhon Sawan	07.85	07.24	09.13	10.60	07.86	04.69	05.49	07.96	07.60
Chaiyaphum	-	-	09.79	10.63	07.51	04.84	06.13	-	07.78
Ubon Ratchathani	08.56	08.35	10.42	11.49	08.68	05.78	06.57	08.68	08.57
Nakhon Ratchasima	08.68	08.42	10.34	11.14	07.76	05.30	06.77	09.24	08.46
Surin	08.09	08.00	09.57	11.09	08.27	05.27	06.30	08.08	08.08
Lopburi	08.78	08.19	09.72	11.08	08.38	05.32	06.39	09.20	08.38
Suphanburi	08.64	07.78	09.44	10.84	08.16	05.05	06.16	08.90	08.12
Prachinburi	-	-	09.61	11.18	08.39	05.47	06.65	-	08.26
Sap Muang	-	-	10.62	10.28	07.24	04.86	06.66	-	07.93
Kanchanaburi	08.37	07.56	09.29	10.84	08.05	04.94	06.20	08.52	07.97
Don Muang	08.71	07.82	09.20	10.92	08.65	05.83	06.55	08.79	08.31
Aranyaprathet	08.90	-	09.93	11.63	08.62	05.83	07.08	-	08.67
Pom Phrachunlachomklao	-	-	08.94	10.43	08.62	06.00	07.44	-	08.29
Chonburi	08.54	07.53	09.17	10.84	08.53	06.11	06.79	08.85	08.29
Ko Sichang	-	-	09.20	11.02	09.07	06.68	07.25	-	08.55
Sattahip	09.71	08.74	09.95	11.83	10.23	08.01	08.37	10.09	09.62
Chanthaburi	09.03	08.26	09.47	10.91	09.04	06.93	08.10	09.74	08.94
Hua Hin	07.83	06.75	08.50	10.21	08.23	05.77	06.49	08.61	07.80
Prachuap Khirikhan	09.05	07.98	09.33	10.93	09.15	06.94	07.80	09.58	08.85
Khlong Yai	09.19	-	09.81	11.20	09.12	07.12	08.20	-	09.11
Chumphon	09.57	08.14	09.69	11.30	09.30	07.14	08.27	10.67	09.26
Ranong	09.89	08.89	09.80	11.33	09.66	07.39	08.44	10.07	09.43
Ban Don	09.95	08.56	09.71	11.22	09.12	06.80	08.13	10.26	09.22
Nakhon Si Thammarat	09.17	09.79	08.82	10.68	08.70	06.71	07.76	09.66	08.68
Phuket	-	-	09.16	10.70	09.09	06.83	07.90	-	08.74
Trang	10.00	08.67	09.66	11.19	09.09	06.86	08.12	10.35	09.24
Songkhla	09.54	08.12	09.00	11.01	09.55	07.05	07.83	09.90	09.00
Narathiwat	08.96	06.96	09.10	10.68	08.65	06.75	08.00	10.43	08.96

สถานี Station	อุณหภูมิอากาศ (°ซ) Temperature in °C.							
	ค่าปานกลาง Means							
	ประจำเดือน For Month	สูงสุด Max.	ต่ำสุด Min.	ประจำวัน Daily Extremes				ระยะเปลี่ยนประจำวัน Daily Range
				สูงสุด Highest	วันที่ Date	ต่ำสุด Lowest	วันที่ Date	
Chiangrai	25.4	34.7	16.2	29.5	31	22.4	2	18.5
Pai	-	-	-	-	-	-	-	-
Mae Hongson	26.5	36.1	16.9	30.0	29	23.6	4	19.2
Chiangmai	26.5	35.8	17.2	29.1	28	24.1	5	18.6
Nan	27.0	35.5	18.5	29.3	29,31	24.4	4	17.0
Lampang	28.1	36.6	19.5	30.7	13	25.3	4,5	17.1
Phrae	28.8	37.5	20.1	31.0	30	25.9	4	17.4
Mae Sariang	26.8	36.9	16.7	29.5	28	24.2	4	20.2
Uttaradit	29.4	37.8	21.0	31.4	13	26.0	4	16.8
Loei	27.2	35.8	18.6	29.6	31	23.4	9	17.2
Nakhon Phanom	27.6	33.1	22.0	31.8	24	23.7	9	11.1
Udon Thani	28.2	34.0	22.4	31.0	14	24.9	10	11.6
Sakon Nakhon	27.9	33.8	21.9	31.7	25	23.0	9,10	11.9
Tak	30.7	37.4	24.1	32.8	29	27.4	10	13.3
Phitsanulok	30.3	37.3	23.2	32.2	30	27.0	4	14.1
Mae Sot	27.9	35.9	19.9	30.2	13	25.4	5	15.0
Mukdahan	28.4	34.9	21.9	31.5	24,25	24.1	10	13.0
Phetchabun	29.5	37.2	21.9	31.8	30	26.5	5	15.3
Khon Kaen	29.9	36.3	23.5	32.7	15	24.8	9	12.8
Roi Et	28.9	34.4	23.3	31.3	7	23.6	9	11.1
Nakhon Sawan	31.2	38.1	24.4	33.7	17	27.4	4	13.7
Chaiyaphum	29.9	36.2	23.6	31.8	24	26.3	10	12.6
Ubon Ratchathani	29.7	35.5	24.0	32.3	24	26.6	10	11.5
Nakhon Ratchasima	29.9	37.1	22.8	31.9	25	26.8	10	14.3
Surin	29.2	36.1	22.3	31.6	25	24.6	9	13.8
Lopburi	30.4	36.9	23.9	31.7	15	28.5	5	13.0
Suphanburi	30.9	37.7	24.1	32.9	15	28.6	4	13.6
Prachinburi	30.7	36.6	24.8	33.0	25	28.5	18	11.8
Sap Muang	26.9	34.5	19.3	28.2	29	24.0	5	15.2
Kanchanaburi	31.1	38.3	24.0	33.2	15	29.4	6	14.3
Don Muang	30.2	35.5	24.9	31.5	24	28.8	6	10.6
Aranyaprathet	30.2	36.5	24.0	32.2	25	27.9	10	12.5
Pom Phrachunlachomklao	28.9	32.6	25.2	30.1	22	27.9	9	7.4
Chonburi	29.8	34.1	25.4	31.4	15	27.7	1	8.7
Ko Sichang	29.9	32.8	26.9	31.1	25	28.4	1	5.9
Sattahip	31.1	36.0	26.2	32.7	24	27.6	29	9.8
Chanthaburi	28.3	33.4	23.1	30.2	26	26.6	9	10.3
Hua Hin	28.3	32.9	23.6	30.3	25	26.9	5	9.3
Phrachuap Khirikhan	27.9	33.0	22.8	29.9	25	26.4	5	10.2
Khlong Yai	28.0	32.5	23.5	29.5	26	26.9	4	9.0
Chumphon	27.7	33.0	22.4	29.3	25	26.2	11	10.6
Ranong	28.1	33.7	22.6	29.3	25	27.0	6	11.1
Ban Don	27.9	33.7	22.0	29.3	26	26.2	10	11.7
Nakhon Si Thammarat	27.9	33.6	22.2	29.2	16	26.7	3	11.4
Phuket	28.3	32.4	24.2	30.0	14	27.2	7	8.2
Trang	28.3	34.0	22.5	29.2	18	27.4	4	11.5
Songkhla	28.2	32.4	23.9	29.4	12	27.3	5	8.5
Narathiwat	27.9	32.8	23.0	29.2	18	26.7	2	9.8

สถานี Station	อุณหภูมิอากาศ (°ซ.) Air Temperature in °C.								
	สูงสุดและต่ำสุด Extremes				ระยะเปลี่ยนประจำวัน Daily Range				ระยะเปลี่ยนระหว่างสูงสุดและต่ำสุด
	สูงสุด Max.	วันที่ Date	ต่ำสุด Min.	วันที่ Date	มากที่สุด Greatest	วันที่ Date	น้อยที่สุด Smallest	วันที่ Date	Range between Extreme Temp.
Chiangrai	37.2	30	12.2	2	21.9	17	14.2	31	25.0
Pai	-	-	-	-	-	-	-	-	-
Mae Hongson	37.6	26	13.0	3	23.8	8	14.6	29	24.6
Chiangmai	38.0	30,31	13.4	3	21.7	8	11.6	10	24.6
Nan	38.7	30	14.7	4	20.6	24	10.0	2	24.0
Lampang	39.3	30	15.5	5,6	20.2	6	11.1	10	23.8
Phrae	39.6	30	15.4	6	21.5	6	12.2	10	24.2
Mae Sariang	39.9	30	12.6	8	26.1	8	15.0	28	27.3
Uttaradit	39.5	15,30	16.0	4	20.6	7	10.6	10	23.5
Loei	38.7	7	13.2	4,5	23.2	6	6.4	9	25.5
Nakhon Phanom	38.2	24	17.5	10	15.9	12	5.4	16	20.7
Udon Thani	38.7	24	19.6	5	16.0	24	5.9	2	19.1
Sakon Nakhon	37.4	25	16.6	10	16.2	1	5.3	9	20.8
Tak	39.6	29	18.5	5	18.5	5	10.3	2	21.1
Phitsanulok	39.0	29	18.1	4	17.8	4,5	11.2	17	20.9
Mae Sot	38.0	9	15.6	5	19.7	8	12.4	28	22.4
Mukdahan	37.7	24,25	16.8	10	17.7	11	7.2	9	20.9
Phetchabun	38.9	24	16.3	5	20.3	5	10.0	9	22.6
Khon Kaen	39.6	25	19.6	10	15.9	23	6.5	9	20.0
Roi Et	37.2	24	18.6	10	14.8	1	3.7	15	18.6
Nakhon Sawan	40.8	17	18.0	5	19.0	5	10.7	10	22.8
Chaiyaphum	39.3	26	19.5	5	17.2	5	4.9	9	19.8
Ubon Ratchathani	38.3	24	18.8	10	15.7	11	6.7	27	19.5
Nakon Ratchasima	40.3	26	19.2	5	18.5	26	9.2	9	21.1
Surin	39.0	24	19.0	10	16.3	1	7.2	9	20.0
Lopburi	38.5	25	21.5	5	16.0	25	9.8	9	17.0
Suphanburi	39.9	25	19.9	4	17.4	4	10.9	10	20.0
Prachinburi	38.8	25	21.0	5	15.5	5	6.5	17	17.8
Sap Muang	36.3	27	13.9	5	20.2	5	10.4	9	22.4
Kanchanaburi	40.1	23	21.1	7	17.1	7	8.5	10	19.0
Don Muang	37.6	25	23.2	5	12.9	26	8.7	17	14.4
Aranyaprathet	38.6	25	21.4	10	14.5	27	9.6	9	17.2
Pom Phrachunlachomklao	33.5	27,28	23.3	5	10.1	5,28	5.4	21	10.2
Chonburi	36.0	16	23.0	3days	12.9	11	6.1	2	13.0
Ko Sichang	34.2	16	24.6	10	9.0	10	4.1	27	9.6
Sattahip	37.9	24	22.6	29	13.6	10	6.9	13	15.3
Chanthaburi	35.2	11	22.0	19	13.2	11	8.5	1	13.2
Hua Hin	35.7	25	21.0	26	12.0	26	7.6	3	14.7
Prachuap Khirikhan	35.6	25	20.1	5	12.5	5	7.8	10	15.5
Khlong Yai	35.2	10	22.3	4	12.2	10	7.0	28	12.9
Chumphon	35.3	25	20.7	4	12.4	5	5.9	10	14.6
Ranong	35.0	4days	20.7	8	13.5	1,9	8.4	25	14.3
Ban Don	35.8	25	19.5	2	14.6	4	8.8	6	16.3
Nakhon Si Thammarat	35.3	16	19.7	3	13.9	3	9.0	11	15.6
Phuket	34.2	14	22.0	7	10.3	7	4.9	23	12.2
Trang	35.3	7	20.5	4	14.2	3	8.8	23	14.8
Songkhla	33.8	24	22.0	31	10.5	31	6.9	12	11.8
Narathiwat	35.0	16	21.3	2	12.4	16	7.0	29	13.6

สถานี Station	ความชื้นสัมพัทธ์ (%) Relative Humidity in %								
	ค่าปานกลาง Means					ค่าสูงสุดและต่ำสุด Absolute Extremes			
	ประจำเดือน For Month	ประจำวัน Daily Extremes							
		สูงที่สุด Highest	วันที่ Date	ต่ำที่สุด Lowest	วันที่ Date	สูงที่สุด Highest	วันที่ Date	ต่ำที่สุด Lowest	วันที่ Date
Chiangrai	62.4	71.3	2	45.6	20	95.0	4days	16.0	20
Pai	-	-	-	-	-	-	-	-	-
Mae Hongson	54.7	64.6	6	44.8	29	91.0	3days	13.0	2
Chaingmai	51.1	64.6	11	40.0	20	92.0	11	12.0	2
Nan	70.3	88.5	2	60.3	31	100.0	3	26.0	21
Lampang	52.2	70.1	10	43.0	23	97.0	2	16.0	20
Phrae	55.3	68.3	2	44.6	21	100.0	3	20.0	5
Mae Sariang	57.5	63.0	1	50.7	30	95.0	1	21.0	7
Uttaradit	59.0	71.8	2	49.4	20	94.0	3	25.0	24
Loei	60.0	74.0	9	46.3	25	95.0	17	12.0	24
Nakhon Phanom	70.0	90.5	17	55.6	24	99.0	2,3	30.0	24
Udon Thani	71.3	89.6	2	46.1	25	99.0	2	23.0	25
Sakon Nakhon	66.0	84.0	17	53.8	24	98.0	17	29.0	5
Tak	46.9	79.8	10	35.0	30	100.0	10	19.0	24
Phitsanulok	57.7	66.4	31	43.8	22	89.0	3	21.0	23
Mae Sot	56.0	63.3	27	47.2	4	95.0	11	21.0	3
Mukdahan	65.6	80.7	16	69.5	26	97.0	4days	33.0	23,25
Phetchabun	54.4	71.6	31	43.2	23	96.0	31	21.0	22
Khon Kaen	62.4	80.6	17	37.6	25	98.0	17	20.0	25
Roi Et	70.7	82.3	9	61.8	25	96.0	3days	35.0	1
Nakhon Sawan	51.3	70.8	31	41.8	28	95.0	3	18.0	28
Chaiyaphum	50.8	71.8	9	37.4	26	92.0	19	15.0	26
Ubon Ratchathani	62.1	74.1	27	50.4	25	97.0	16	27.0	24
Nakhon Ratchasima	64.6	84.8	31	50.4	25	94.0	31	22.0	25
Surin	62.5	83.8	9	50.8	23	97.0	9	29.0	24
Lopburi	64.9	75.9	31	54.6	25	98.0	4	21.0	24
Suphanburi	52.0	61.6	31	38.8	25	97.0	1	20.0	25
Prachinburi	60.8	80.0	18	44.6	25	98.0	19	24.0	25
Sap Muang	60.3	72.0	9	44.2	25	97.0	9,19	20.0	25
Kanchanaburi	46.8	58.5	9	30.5	22	84.0	1,8	14.0	22
Don Muang	72.8	81.4	18	58.3	25	98.0	7,23	26.0	4
Aranyaprathet	64.4	73.0	2	55.5	11	96.0	5	34.0	18
Pom Phrachunlachomklao	66.0	78.4	14	55.4	23	92.0	2	41.0	23
Chonburi	70.6	77.4	1	55.5	26	95.0	31	23.0	26
Ko Sichang	67.3	74.8	9	53.4	26	90.0	9	45.0	10,26
Sattahip	74.9	84.5	29	65.9	26	98.0	2	49.0	11
Chanthaburi	79.4	86.5	9	69.0	10	98.0	1,2	44.0	10
Hua Hin	69.6	76.9	9	59.3	5	93.0	19	38.0	5
Prachuap Khirikhan	76.5	83.2	11	66.3	26	99.0	9	37.0	22
Khlong Yai	77.1	88.5	28	70.2	10	98.0	3days	49.0	11
Chumphon	79.4	89.7	10	68.5	26	98.0	7,11	44.0	21
Ranong	74.6	84.8	10	67.5	21	98.0	11	41.0	10
Ban Don	79.7	89.4	10	71.4	27	98.0	11,26	40.0	27
Nakhon Si Thammarat	80.4	86.5	10	76.6	27	100.0	25,26	47.0	16
Phuket	70.4	82.2	25	61.4	9	95.0	20,26	48.0	7
Trang	79.5	90.5	23	71.4	9	99.0	19,24	42.0	7
Songkhla	79.3	86.3	25	73.5	11	97.0	3	55.0	4
Narathiwat	77.1	83.2	29	71.5	16	97.0	8days	51.0	16

สถานี Station	ลมผิวพื้น Surface Winds								
	ทิศร่วม Resultant Direction				ความแน่ทิศ Steadiness in %				กำลังลมอย่างมากที่สุดตามมาตราโบฟอร์ต Greatest force in Beaufort Scale
	เวลา 0700	เวลา 1000	เวลา 1300	เวลา 1600	เวลา 0700	เวลา 1000	เวลา 1300	เวลา 1600	
Chiangrai	N19W	N45E	S27E	S17W	7	9	37	34	6
Pai	-	-	-	-	-	-	-	-	-
Mae Hongson	Calm	N17W	S78W	S49W	-	34	47	74	6
Chiangmai	N	S11E	S16E	S28E	13	13	82	63	7
Nan	N85E	S49E	S45E	S59E	23	65	79	69	7
Lampang	N19E	S45W	S58W	S36W	7	65	43	56	7
Phrae	S13W	S32W	S15W	S16W	30	74	75	85	6
Mae Sariang	Calm	S37W	S27W	S43W	-	16	51	67	4
Uttaradit	Calm	S34E	S13E	S51W	-	12	10	42	8
Loei	N14E	N25E	N41E	N11E	27	54	30	17	7
Nakhon Phanom	S45E	S54E	S55E	S72E	46	73	52	52	7
Udon Thani	N10W	S	S84E	S45W	17	1	10	37	8
Sakon Nakhon	S21E	S52E	S2E	S22W	28	37	10	4	5
Tak	S78W	S65W	S59W	S70W	47	62	57	66	10
Phitsanulok	S23E	S11E	S23W	S3E	43	70	50	39	7
Mae Sot	S	S48E	S88W	S76W	6	49	62	95	6
Mukdahan	S56E	S36E	S6W	S6W	12	45	33	33	4
Phetchabun	N63W	S3E	S2W	S27W	7	23	72	66	5
Khon Kaen	N3W	N6W	N81W	S11E	16	30	20	17	7
Roi Et	S18E	S 1 W	S 7 W	S 1 W	10	52	56	30	5
Nakhon Sawan	S3E	S12E	S59W	S17W	72	47	38	34	6
Chaiyaphum	N72W	S65W	S45W	S23W	10	47	46	50	6
Ubon Ratchathani	S49E	S7E	S11W	S11W	35	56	33	33	8
Nakhon Ratchasima	N45E	S6W	S73W	S16W	5	30	34	24	7
Surin	S21E	S7W	S3E	S2E	46	53	52	36	6
Lopburi	S34E	S14E	S2W	S19W	59	81	79	70	6
Suphanburi	S16E	S16W	S10E	S1W	61	61	57	59	4
Prachinburi	E	S4E	S35W	S27W	26	49	40	44	7
Sap Muang	Calm	S18W	S63W	S74W	-	21	22	24	4
Kanchanaburi	Calm	N69W	S66W	S8E	-	56	32	23	6
Don Muang	S81E	S7E	S2E	S7E	66	53	75	79	6
Aranyaprathet	N81W	N87W	N86W	S63W	40	62	49	15	3
Pom Phrachunlachomklao	S11W	S38W	S15W	S15W	17	37	78	78	6
Chonburi	S35E	S21W	S53W	S32W	40	63	66	81	5
Ko Sichang	S30W	S41W	S63W	S50W	65	74	81	86	5
Sattahip	S34W	S27W	S21W	S20W	47	59	63	77	6
Chanthaburi	N18E	S18W	S33W	S28W	10	41	78	78	5
Hua Hin	S77W	S79E	S70E	S45E	44	50	87	93	5
Prachuap Khirikhan	S78W	N34W	S40E	S27E	64	12	77	81	5
Khlong Yai	N43E	S43W	S55W	S63W	86	63	80	59	5
Chumphon	S19W	S23E	S52E	S51E	7	25	58	63	7
Ranong	N47E	N7E	N82W	N77W	67	26	70	44	5
Ban Don	Calm	S45W	N30E	N58E	-	9	53	74	5
Nakhon Si Thammarat	Calm	S88E	N77E	N61E	-	26	57	60	7
Phuket	N	N33E	S87E	S68W	3	54	26	35	4
Trang	N71E	N80E	S59E	S58E	7	13	19	31	7
Songkhla	S4W	N85E	N71E	N68E	43	39	80	78	10
Narathiwat	S48W	S24E	N62E	N61E	48	7	85	87	5

สถานี Station	ลมผิวพื้น Surface Winds														
	ทิศลม Wind Direction									กำลังลมตามมาตราโบฟอร์ต Wind Force in Beaufort Scale					
	ทำการตรวจเวลา 0700 Observation at 0700									ทำการตรวจเวลา 0700 Observation at 0700					
	Calm	N	NE	E	SE	S	SW	W	NW	1—3	4	5—6	7	8—9	> 9
Chiangrai	29	-	-	-	-	1	1	-	-	2	-	-	-	-	-
Pai	-	-	-	-	-	-	-	-	-	-	-	-	-	-	-
Mae Hongson	31	-	-	-	-	-	-	-	-	-	-	-	-	-	-
Chiangmai	27	4	-	-	-	-	-	-	-	4	-	-	-	-	-
Nan	19	2	1	5	3	-	-	1	-	12	-	-	-	-	-
Lampang	29	1	1	-	-	-	-	-	-	2	-	-	-	-	-
Phrae	13	1	1	3	-	5	8	-	-	18	-	-	-	-	-
Mae Sariang	31	-	-	-	-	-	-	-	-	-	-	-	-	-	-
Uttaradit	31	-	-	-	-	-	-	-	-	-	-	-	-	-	-
Loei	7	6	5	3	2	1	1	4	2	24	-	-	-	-	-
Nakhon Phanom	8	-	3	4	9	4	2	1	-	23	-	-	-	-	-
Udon Thani	13	5	4	-	2	1	2	3	1	18	-	-	-	-	-
Sakon Nakhon	17	-	1	3	1	8	-	1	-	14	-	-	-	-	-
Tak	11	1	-	1	1	-	5	11	1	17	3	-	-	-	-
Phitsanulok	17	-	-	-	7	7	-	-	-	14	-	-	-	-	-
Mae Sot	29	-	-	-	-	2	-	-	-	2	-	-	-	-	-
Mukdahan	14	-	4	5	-	1	6	-	1	16	1	-	-	-	-
Phetchabun	23	4	-	-	-	2	1	1	-	8	-	-	-	-	-
Khon Kaen	22	1	3	1	-	-	-	2	2	9	-	-	-	-	-
Roi Et	25	-	1	1	-	3	1	-	-	6	-	-	-	-	-
Nakhon Sawan	6	-	1	1	6	10	7	-	-	24	1	-	-	-	-
Chaiyaphum	15	-	1	5	-	-	1	7	2	15	1	-	-	-	-
Ubon Ratchathani	14	2	1	2	7	5	-	-	-	17	-	-	-	-	-
Nakhon Ratchasima	29	1	-	1	-	-	-	-	-	2	-	-	-	-	-
Surin	6	1	2	4	3	12	2	1	-	25	-	-	-	-	-
Lopburi	10	-	-	2	12	7	-	-	-	20	-	1	-	-	-
Suphanburi	5	1	1	2	5	15	1	1	-	26	-	-	-	-	-
Prachinburi	19	-	-	10	-	-	-	2	-	12	-	-	-	-	-
Sap Muang	31	-	-	-	-	-	-	-	-	-	-	-	-	-	-
Kanchanaburi	31	-	-	-	-	-	-	-	-	-	-	-	-	-	-
Don Muang	6	-	2	16	4	2	-	1	-	25	-	-	-	-	-
Aranyaprathet	16	1	1	-	-	-	-	13	-	15	-	-	-	-	-
Pom Phrachunlachomklao	24	-	-	1	-	3	3	-	-	7	-	-	-	-	-
Chonburi	12	-	-	7	1	10	-	-	1	19	-	-	-	-	-
Ko Sichang	4	-	1	-	3	7	12	4	-	26	1	-	-	-	-
Sattahip	5	1	2	-	1	9	8	4	1	23	3	-	-	-	-
Chanthaburi	27	2	2	-	-	-	-	-	-	4	-	-	-	-	-
Hua Hin	17	-	-	-	-	-	4	10	-	14	-	-	-	-	-
Prachuap Khirikhan	10	-	-	-	-	-	7	13	1	21	-	-	-	-	-
Khlong Yai	-	8	16	7	-	-	-	-	-	31	-	-	-	-	-
Chumphon	29	-	-	-	-	1	1	-	-	2	-	-	-	-	-
Ranong	10	-	20	1	-	-	-	-	-	21	-	-	-	-	-
Ban Don	31	-	-	-	-	-	-	-	-	-	-	-	-	-	-
Nakhon Si Thammarat	31	-	-	-	-	-	-	-	-	-	-	-	-	-	-
Phuket	30	1	-	-	-	-	-	-	-	1	-	-	-	-	-
Trang	29	-	1	1	-	-	-	-	-	2	-	-	-	-	-
Songkhla	14	-	-	1	3	7	6	-	-	16	-	1	-	-	-
Narathiwat	19	-	-	-	-	-	11	1	-	12	-	-	-	-	-

สถานี Station	ลมผิวพื้น Surface Winds														
	ทิศลม Wind Direction									กำลังลมตามมาตราโบฟอร์ต Wind Force in Beaufort Scale					
	ทำการตรวจเวลา 1000 Observation at 1000									ทำการตรวจเวลา 1000 Observation at 1000					
	Calm	N	NE	E	SE	S	SW	W	NW	1—3	4	5—6	7	8—9	> 9
Chiangrai	24	3	1	1	-	2	-	-	-	7	-	-	-	-	-
Pai	-	-	-	-	-	-	-	-	-	-	-	-	-	-	-
Mae Hongson	17	9	-	-	-	1	-	1	3	14	-	-	-	-	-
Chiangmai	13	3	2	2	1	5	4	1	-	17	1	-	-	-	-
Nan	-	1	4	3	15	6	1	-	1	31	-	-	-	-	-
Lampang	6	-	-	-	1	6	11	6	1	24	1	-	-	-	-
Phrae	-	2	-	-	1	10	16	1	1	26	5	-	-	-	-
Mae Sariang	23	1	-	-	1	1	4	1	-	8	-	-	-	-	-
Uttaradit	24	-	1	1	2	2	1	-	-	7	-	-	-	-	-
Loei	-	12	7	6	1	-	2	3	-	31	-	-	-	-	-
Nakhon Phanom	-	-	3	8	13	5	1	1	-	31	-	-	-	-	-
Udon Thani	8	3	4	3	2	2	5	3	1	23	-	-	-	-	-
Sakon Nakhon	-	1	-	13	-	2	5	8	2	31	-	-	-	-	-
Tak	4	1	-	1	2	1	9	13	-	24	3	-	-	-	-
Phitsanulok	3	-	1	2	6	15	4	-	-	28	-	-	-	-	-
Mae Sot	6	-	1	10	4	7	1	2	-	25	-	-	-	-	-
Mukdahan	-	-	4	7	7	3	9	-	1	29	2	-	-	-	-
Phetchabun	8	4	2	1	3	8	3	2	-	22	1	-	-	-	-
Khon Kaen	5	4	8	2	1	-	2	7	2	26	-	-	-	-	-
Roi Et	6	-	-	6	-	10	9	-	-	24	1	-	-	-	-
Nakhon Sawan	-	3	1	3	7	10	5	1	1	28	3	-	-	-	-
Chaiyaphum	-	1	1	4	1	2	9	11	2	27	4	-	-	-	-
Ubon Ratchathani	3	1	1	2	7	10	6	1	-	25	3	-	-	-	-
Nakhon Ratchasima	4	-	3	4	3	6	6	4	1	27	-	-	-	-	-
Surin	-	2	1	3	3	12	7	3	-	31	-	-	-	-	-
Lopburi	-	-	-	3	7	18	2	1	-	22	5	4	-	-	-
Suphanburi	-	1	2	2	-	15	8	3	-	31	-	-	-	-	-
Prachinburi	2	-	-	5	7	7	5	5	-	26	3	-	-	-	-
Sap Muang	11	2	4	-	2	3	9	-	-	20	-	-	-	-	-
Kanchanaburi	5	-	2	-	2	-	1	12	9	25	1	-	-	-	-
Don Muang	1	-	2	3	6	12	2	5	-	25	5	-	-	-	-
Aranyaprathet	-	3	1	2	-	2	2	20	1	31	-	-	-	-	-
Pom Phrachunlachomklao	8	-	3	-	-	8	7	2	3	23	-	-	-	-	-
Chonburi	-	-	2	1	1	16	4	7	-	29	2	-	-	-	-
Ko Sichang	-	-	1	1	1	6	15	7	-	30	-	1	-	-	-
Sattahip	-	1	2	1	2	11	9	5	-	29	1	1	-	-	-
Chanthaburi	6	1	3	-	4	5	12	-	-	25	-	-	-	-	-
Hua Hin	2	1	5	11	5	3	2	1	1	29	-	-	-	-	-
Prachuap Khirikhan	-	7	4	2	4	4	1	8	1	30	-	1	-	-	-
Khlong Yai	1	2	-	1	3	3	15	6	-	30	-	-	-	-	-
Chumphon	6	-	1	6	6	3	1	7	1	21	3	1	-	-	-
Ranong	7	3	8	2	1	1	1	6	2	24	-	-	-	-	-
Ban Don	15	2	2	1	1	3	4	2	1	16	-	-	-	-	-
Nakhon Si Thammarat	8	3	1	9	-	4	1	4	1	22	1	-	-	-	-
Phuket	7	8	9	3	2	-	-	1	1	24	-	-	-	-	-
Trang	23	1	1	3	1	1	-	-	1	8	-	-	-	-	-
Songkhla	-	3	3	15	2	1	2	5	-	27	2	2	-	-	-
Narathiwat	10	3	3	5	-	-	10	-	-	21	-	-	-	-	-

สถานี Station	ลมผิวพื้น Surface Winds														
	ทิศลม Wind Direction									กำลังลมตามมาตราโบฟอร์ต Wind Force in Beaufort Scale					
	ทำการตรวจเวลา 1300 Observation at 1300									ทำการตรวจเวลา 1300 Observation at 1300					
	Calm	N	NE	E	SE	S	SW	W	NW	1—3	4	5—6	7	8—9	> 9
Chiangrai	2	2	1	9	-	11	3	3	-	28	1	-	-	-	-
Pai	-	-	-	-	-	-	-	-	-	-	-	-	-	-	-
Mae Hongson	2	5	-	-	1	4	7	10	2	29	-	-	-	-	-
Chiangmai	-	-	1	1	11	14	4	-	-	27	4	-	-	-	-
Nan	-	-	1	6	16	6	1	-	1	30	1	-	-	-	-
Lampang	-	2	-	-	4	7	12	3	3	29	2	-	-	-	-
Phrae	-	-	-	-	6	13	7	5	-	22	8	1	-	-	-
Mae Sariang	2	2	-	1	3	11	5	6	1	29	-	-	-	-	-
Uttaradit	21	-	-	2	2	-	3	2	1	10	-	-	-	-	-
Loei	-	11	4	4	4	4	-	4	-	31	-	-	-	-	-
Nakhon Phanom	-	1	1	9	12	2	2	3	1	29	2	-	-	-	-
Udon Thani	1	4	6	3	3	5	5	1	3	30	-	-	-	-	-
Sakon Nakhon	4	3	1	9	-	3	3	8	-	26	1	-	-	-	-
Tak	2	1	1	1	2	4	7	13	-	24	5	-	-	-	-
Phitsanulok	4	1	-	-	6	8	5	6	1	27	-	-	-	-	-
Mae Sot	-	3	-	2	-	3	4	16	3	29	2	-	-	-	-
Mukdahan	-	-	7	3	3	2	16	-	-	31	-	-	-	-	-
Phetchabun	-	2	-	1	4	18	5	1	-	29	2	-	-	-	-
Khon Kaen	3	1	5	3	1	2	6	5	5	28	-	-	-	-	-
Roi Et	9	-	-	3	-	12	7	-	-	21	1	-	-	-	-
Nakhon Sawan	-	7	-	-	2	7	9	3	3	29	2	-	-	-	-
Chaiyaphum	-	2	1	3	2	6	7	10	-	26	5	-	-	-	-
Ubon Ratchathani	1	4	3	2	2	9	8	2	-	30	-	-	-	-	-
Nakhon Ratchasima	1	4	2	1	2	5	7	5	4	30	-	-	-	-	-
Surin	-	1	2	3	4	13	4	3	1	29	2	-	-	-	-
Lopburi	1	-	-	1	5	17	5	2	-	27	3	-	-	-	-
Suphanburi	-	-	4	2	3	17	3	-	2	31	-	-	-	-	-
Prachinburi	-	1	2	5	1	6	8	8	-	28	3	-	-	-	-
Sap Muang	3	2	8	-	-	2	14	-	2	26	2	-	-	-	-
Kanchanaburi	2	-	2	3	3	3	4	11	3	29	-	-	-	-	-
Don Muang	-	-	1	2	4	18	4	2	-	20	10	1	-	-	-
Aranyaprathet	-	3	2	3	-	2	4	15	2	31	-	-	-	-	-
Pom Phrachunlachomklao	-	-	3	-	-	17	11	-	-	25	6	-	-	-	-
Chonburi	-	-	2	1	-	7	9	12	-	27	4	-	-	-	-
Ko Sichang	-	-	1	-	-	3	14	11	2	23	8	-	-	-	-
Sattahip	-	-	1	1	4	10	10	4	1	29	2	-	-	-	-
Chanthaburi	1	-	2	-	1	6	21	-	-	30	-	-	-	-	-
Hua Hin	-	1	2	12	16	-	-	-	-	30	1	-	-	-	-
Prachuap Khirikhan	-	-	3	4	13	11	-	-	-	23	8	-	-	-	-
Khlong Yai	-	2	-	-	1	3	17	8	-	31	-	-	-	-	-
Chumphon	-	1	-	10	13	1	3	3	-	16	11	4	-	-	-
Ranong	-	2	2	2	-	-	1	24	-	31	-	-	-	-	-
Ban Don	9	8	8	2	2	-	-	-	2	22	-	-	-	-	-
Nakhon Si Thammarat	2	1	6	16	1	1	-	3	1	27	2	-	-	-	-
Phuket	8	2	4	5	6	1	1	3	1	22	1	-	-	-	-
Trang	9	-	-	10	2	2	2	3	3	16	4	2	-	-	-
Songkhla	-	2	8	19	-	-	-	2	-	24	4	3	-	-	-
Narathiwat	1	-	18	11	-	-	1	-	-	30	-	-	-	-	-

สถานี Station	ลมผิวพื้น Surface Winds														
	ทิศลม Wind Direction									กำลังลมตามมาตราโบฟอร์ต Wind Force in Beaufort Scale					
	ทำการตรวจเวลา 1600 Observation at 1600									ทำการตรวจเวลา 1600 Observation at 1600					
	Calm	N	NE	E	SE	S	SW	W	NW	1—3	4	5—6	7	8—9	> 9
Chiangrai	3	4	2	1	-	15	2	3	1	27	1	-	-	-	-
Pai	-	-	-	-	-	-	-	-	-	-	-	-	-	-	-
Mae Hongson	1	-	-	1	1	4	16	7	1	29	-	1	-	-	-
Chiangmai	1	1	2	4	7	14	1	1	-	27	2	1	-	-	-
Nan	-	3	-	11	10	7	-	-	-	30	-	1	-	-	-
Lampang	-	-	-	1	3	10	8	4	5	30	1	-	-	-	-
Phrae	-	-	-	-	3	16	10	2	-	16	13	2	-	-	-
Mae Sariang	2	2	-	-	1	8	12	6	-	29	-	-	-	-	-
Uttaradit	15	-	-	-	1	2	8	5	-	16	-	-	-	-	-
Loei	-	5	6	5	-	6	1	5	3	29	2	-	-	-	-
Nakhon Phanom	1	2	3	8	11	2	1	1	2	29	1	-	-	-	-
Udon Thani	2	4	2	1	2	6	9	3	2	29	-	-	-	-	-
Sakon Nakhon	4	3	1	9	-	3	3	8	-	26	1	-	-	-	-
Tak	2	1	-	-	2	4	4	17	1	22	4	3	-	-	-
Phitsanulok	12	-	1	1	3	10	2	1	1	19	-	-	-	-	-
Mae Sot	-	-	-	1	-	-	2	27	1	23	6	2	-	-	-
Mukdahan	1	1	4	6	1	3	14	1	-	30	-	-	-	-	-
Phetchabun	-	3	-	-	-	17	7	3	1	30	1	-	-	-	-
Khon Kaen	4	1	4	6	-	7	4	4	1	26	1	-	-	-	-
Roi Et	19	-	-	2	-	7	3	-	-	19	11	1	-	-	-
Nakhon Sawan	-	4	1	3	2	10	7	2	2	29	2	-	-	-	-
Chaiyaphum	2	-	-	5	2	8	7	7	-	20	8	1	-	-	-
Ubon Ratchathani	3	3	2	1	5	7	6	3	1	28	-	-	-	-	-
Nakhon Ratchasima	3	1	3	4	2	6	6	4	2	26	-	2	-	-	-
Surin	-	3	3	3	3	11	4	4	-	30	1	-	-	-	-
Lopburi	3	-	-	2	2	13	8	3	-	25	3	-	-	-	-
Suphanburi	-	3	-	4	2	14	8	-	-	29	2	-	-	-	-
Prachinburi	-	-	-	5	4	6	7	7	2	29	2	-	-	-	-
Sap Muang	3	-	8	-	1	1	13	1	4	27	1	-	-	-	-
Kanchanaburi	2	2	1	2	11	2	3	5	3	27	1	1	-	-	-
Don Muang	-	-	-	4	4	18	4	1	-	15	14	2	-	-	-
Aranyaprathet	1	1	2	8	1	2	4	10	2	30	-	-	-	-	-
Pom Phrachunlachomklao	-	-	-	-	-	-	-	-	-	-	-	-	-	-	-
Chonburi	-	-	2	-	-	10	17	2	-	24	7	-	-	-	-
Ko Sichang	-	-	-	-	-	7	14	10	-	19	12	-	-	-	-
Sattahip	-	-	-	-	6	10	11	4	-	29	2	-	-	-	-
Chanthaburi	1	-	2	-	1	9	18	-	-	30	-	-	-	-	-
Hua Hin	-	-	1	2	25	3	-	-	-	27	4	-	-	-	-
Prachuap Khirikhan	-	-	2	1	13	14	1	-	-	26	5	-	-	-	-
Khlong Yai	2	1	2	2	-	1	13	10	-	29	-	-	-	-	-
Chumphon	2	-	1	8	14	2	1	3	-	16	13	-	-	-	-
Ranong	1	1	5	3	-	-	4	15	2	27	3	-	-	-	-
Ban Don	3	3	15	8	1	-	1	-	-	27	1	-	-	-	-
Nakhon Si Thammarat	1	2	6	16	-	-	1	-	5	26	2	2	-	-	-
Phuket	4	1	2	2	3	1	6	10	2	26	1	-	-	-	-
Trang	1	1	2	11	3	5	2	4	2	19	9	2	-	-	-
Songkhla	-	1	12	15	-	1	-	-	2	21	4	6	-	-	-
Narathiwat	-	1	18	11	-	-	1	-	-	21	-	-	-	-	-

สถานี Station	จำนวนเมฆ Cloud Amount 0—8		ทรรศนวิสัย Visibility Km.		จำนวนฝนตก มม. Rainfall in mm.				จำนวนน้ำระเหย มม. Evaporation (piche) mm.		
	เวลา 0700	เวลา 1300	เวลา 0700	เวลา 1300	วันมีฝน Rainy day	จำนวนฝนตก Total Amount	มากที่สุดในวันหนึ่ง Heaviest in 24 hours จำนวน Amount	วันที่ Date	รวมทั้งเดือน Total for Month	มากที่สุดในวันหนึ่ง Greatest in one day	วันที่ Date
Chiangrai	3.0	2.3	3.0	2.9	-	-	-	-	106.4	8.1	20
Pai	-	-	-	-	-	-	-	-	-	-	-
Mae Hongson	1.8	1.4	4.3	8.0	-	-	-	-	118.7	5.1	20,28
Chiangmai	2.9	2.0	3.6	3.9	-	-	-	-	192.6	9.2	20
Nan	3.0	1.9	1.9	5.0	5	44.3	14.0	1	87.4	3.9	19,30
Lampang	3.2	2.0	1.1	4.0	2	7.8	7.6	1	141.1	8.1	20
Phrae	3.6	2.4	1.7	5.2	4	3.9	2.6	31	178.5	7.6	20
Mae Sariang	1.2	1.5	1.7	4.2	-	-	-	-	124.6	5.1	30,31
Uttaradit	5.1	2.9	3.4	4.4	3	5.3	3.1	31	123.6	5.2	22
Loei	3.1	2.2	1.3	4.2	5	43.4	22.6	16	121.7	7.0	24
Nakhon Phanom	4.0	4.3	4.4	7.8	6	96.9	42.1	2	90.6	4.4	24,25
Udon Thani	5.2	3.7	3.0	6.3	7	72.1	38.2	2	115.2	5.1	5
Sakon Nakhon	3.7	3.5	3.5	6.0	5	112.9	52.2	16	91.9	4.0	25
Tak	5.0	4.2	5.8	6.8	3	138.1	134.9	9	184.5	7.8	3
Phitsanulok	4.7	3.8	5.8	6.9	2	3.0	2.6	2	-	-	-
Mae Sot	3.2	2.4	2.6	7.4	2	13.0	12.8	10	123.0	5.2	30
Mukdahan	5.1	4.9	4.2	5.6	5	30.8	13.4	16	119.8	6.5	24
Phetchabun	4.2	2.7	6.2	7.3	4	14.0	6.4	30	137.5	6.3	23
Khon Kaen	4.0	3.3	6.3	8.0	7	56.1	17.8	30	147.2	8.7	25
Roi Et	5.2	4.3	6.2	7.8	9	134.2	32.3	16	91.7	4.3	8
Nakhon Sawan	3.2	1.7	6.4	6.3	3	18.1	10.9	31	199.2	9.6	27
Chaiyaphum	3.5	4.1	4.0	5.8	8	59.6	22.8	30	207.6	10.3	23
Ubon Ratchathani	5.1	4.6	6.6	9.3	6	83.2	53.5	15	159.8	10.3	24
Nakhon Ratchasima	3.9	4.5	4.0	7.6	7	65.9	26.4	31	129.1	7.5	25
Surin	4.5	5.0	6.0	8.3	7	15.0	5.1	2	182.6	7.8	24
Lopburi	4.9	4.4	8.1	9.1	1	12.0	12.0	31	154.1	6.5	24
Suphanburi	3.5	3.2	6.6	10.6	2	3.1	3.0	31	138.5	5.9	20
Prachinburi	4.8	5.5	8.3	11.5	4	76.5	40.1	31	136.5	7.1	26
Sap Muang	4.6	5.7	4.0	10.5	5	37.9	29.3	18	91.1	5.1	25
Kanchanaburi	3.2	3.0	7.2	8.0	1	2.5	2.5	31	195.0	9.8	21
Don Muang	5.6	5.3	9.4	13.9	2	12.2	10.2	18	-	-	-
Aranyaprathet	3.8	4.6	9.0	10.1	11	83.8	34.9	7	130.6	5.7	25
Pom Phrachunlachomklao	4.1	4.1	11.2	20.1	-	-	-	-	157.7	7.2	22
Chonburi	3.1	3.5	9.4	11.8	3	5.6	3.4	31	110.7	5.5	10
Ko Sichang	4.4	3.6	8.3	10.9	1	0.4	0.4	31	80.8	3.5	25,26
Sattahip	6.0	5.5	10.6	12.0	4	47.2	23.2	28	71.9	4.0	26
Chanthaburi	4.9	6.0	4.1	8.4	7	39.1	24.4	1	100.0	4.6	10
Hua Hin	3.8	4.4	11.4	12.1	2	1.2	1.0	10	111.8	4.9	26
Prachuap Khirikhan	3.4	3.8	7.6	9.9	2	7.4	6.8	10	85.3	3.8	26
Khlong Yai	5.5	4.9	6.0	7.5	11	134.0	53.7	28	59.8	3.5	10
Chumphon	5.3	5.3	5.7	13.7	10	106.7	42.5	3	61.2	3.5	26
Ranong	5.1	5.4	4.4	10.9	8	58.5	29.9	29	68.8	3.3	1
Ban Don	4.3	5.3	6.5	8.1	11	37.8	13.2	28	77.7	4.3	15
Nakhon Si Thammarat	4.7	5.5	6.2	9.5	10	74.6	29.6	28	-	-	-
Phuket	5.2	5.7	10.4	12.0	8	53.8	14.0	25	84.4	4.0	23
Trang	5.1	5.6	1.8	11.7	13	261.0	101.3	25	71.1	4.0	1,11
Songkhla	6.0	5.2	13.4	14.0	7	68.8	51.8	25	81.7	4.2	5
Narathiwat	4.8	4.4	13.6	15.4	6	61.0	42.8	23	-	-	-

สถานี Station	ทรรศนวิสัย Visibility									
	Number of Observations									
	< 0.05 Km.	0.05—0.1Km.	0.2—0.5Km.	0.6—1.0Km.	2—4 Km.	5—10 Km.	11—20 Km.	21—30 Km.	31—50 Km.	> 50 Km.
Chiangrai *	-	-	-	-	242	6	-	-	-	-
Pai	-	-	-	-	-	-	-	-	-	-
Mae Hongson *	-	-	-	11	33	153	47	4	-	-
Chiangmai *	-	-	-	-	74	174	-	-	-	-
Nan +	-	1	1	11	119	54	-	-	-	-
Lampang +	-	-	-	43	95	48	-	-	-	-
Phrae	-	-	-	21	67	67	-	-	-	-
Mae Sariang +	-	-	-	22	135	29	-	-	-	-
Uttaradit +	-	-	-	-	150	36	-	-	-	-
Loei +	-	-	2	20	133	31	-	-	-	-
Nakhon Phanom +	-	-	-	1	36	131	18	-	-	-
Udon Thani *	-	-	-	3	119	123	3	-	-	-
Sakon Nakhon +	-	-	-	1	47	138	-	-	-	-
Tak +	-	-	-	1	49	136	-	-	-	-
Phitsanulok *	-	-	-	-	5	243	-	-	-	-
Mae Sot +	-	-	-	-	44	136	6	-	-	-
Mukdahan +	-	-	4	14	75	87	6	-	-	-
Phetchabun	-	-	-	-	1	152	2	-	-	-
Khon Kaen *	-	-	-	-	8	235	5	-	-	-
Roi Et +	-	-	-	-	10	168	8	-	-	-
Nakhon Sawan +	-	-	-	-	62	120	4	-	-	-
Chaiyaphum	-	-	-	2	54	99	-	-	-	-
Ubon Ratchathani *	-	-	-	1	10	220	17	-	-	-
Nakhon Ratchasima *	-	-	-	3	22	223	-	-	-	-
Surin +	-	-	-	-	-	183	3	-	-	-
Lopburi +	-	-	-	-	-	184	2	-	-	-
Suphanburi	-	-	-	1	6	125	23	-	-	-
Prachinburi	-	-	-	1	5	61	88	-	-	-
Sap Muang	-	-	4	7	37	65	42	-	-	-
Kanchanaburi +	-	-	-	-	9	158	19	-	-	-
Don Muang *	-	-	-	-	-	31	217	-	-	-
Aranyaprathet +	-	-	1	-	1	130	54	-	-	-
Pom Phrachunlachomklao	-	-	-	-	2	14	116	23	-	-
Chonburi +	-	-	-	-	-	108	78	-	-	-
Ko Sichang	-	-	-	-	-	88	67	-	-	-
Sattahip *	-	-	-	1	-	80	167	-	-	-
Chanthaburi *	-	-	1	-	63	177	7	-	-	-
Hua Hin +	-	-	-	-	-	86	100	-	-	-
Prachuap Khirikhan +	-	-	-	-	-	158	28	-	-	-
Khlong Yai +	-	-	-	5	14	167	-	-	-	-
Chumphon +	-	-	1	1	14	92	78	-	-	-
Ranong +	-	-	-	8	18	108	52	-	-	-
Ban Don *	-	2	-	4	12	230	-	-	-	-
Nakhon Si Thammarat	-	-	1	1	4	138	11	-	-	-
Phuket	-	-	-	-	1	66	88	-	-	-
Trang +	-	-	-	21	15	85	65	-	-	-
Songkhla *	-	-	-	-	-	18	230	-	-	-
Narathiwat +	-	-	-	-	4	54	128	-	-	-

* Observation for 8 times per day.

\+ Observation for 6 times per day.

Other stations 5 times per day.

สถานี Station	จำนวนวันที่มี Number of days with						
	○	◑	◐	●	≈	≡	=
Chiangrai	0	26	5	0	31	0	31
Pai	-	-	-	-	-	-	-
Mae Hongson	5	22	4	0	16	4	26
Chiangmai	7	20	4	0	0	0	26
Nan	8	14	9	0	29	3	31
Lampang	1	21	9	0	30	0	31
Phrae	0	23	8	0	30	7	31
Mae Sariang	2	29	0	0	31	2	31
Uttaradit	0	16	14	0	31	0	31
Loei	6	18	7	0	8	1	31
Nakhon Phanom	0	14	17	0	27	0	30
Udon Thani	0	12	19	0	22	0	29
Sakon Nakhon	0	18	13	0	17	0	31
Tak	0	6	25	0	0	0	14
Phitsanulok	0	11	20	0	20	0	31
Mae Sot	0	24	7	0	8	0	30
Mukdahan	0	9	22	0	12	7	29
Phetchabun	0	17	14	0	31	0	30
Khon Kaen	0	14	17	0	20	0	28
Roi Et	0	12	19	0	27	0	27
Nakhon Sawan	4	22	5	0	1	0	27
Chaiyaphum	1	11	19	0	0	0	29
Ubon Ratchathani	0	17	14	0	18	0	30
Nakhon Ratchasima	0	10	21	0	0	0	31
Surin	0	12	19	0	23	0	26
Lopburi	0	7	24	0	8	0	15
Suphanburi	0	18	13	0	31	0	25
Prachinburi	0	5	26	0	22	1	10
Sap Muang	0	6	25	0	31	4	28
Kanchanaburi	1	17	13	0	0	0	25
Don Muang	0	6	25	0	31	0	30
Aranyaprathet	0	6	25	0	1	0	11
Pom Phrachunlachomklao	0	13	18	0	4	0	5
Chonburi	0	19	12	0	3	0	22
Ko Sichang	0	15	16	0	6	0	26
Sathahip	0	3	28	0	31	0	4
Chanthaburi	0	2	29	0	31	0	31
Hua Hin	1	10	20	0	0	0	14
Prachuap Khirikhan	0	18	13	0	13	0	29
Khlong Yai	0	1	30	0	4	3	19
Chumphon	0	6	25	0	29	2	21
Ranong	0	4	27	0	15	2	24
Ban Don	0	5	26	0	12	5	26
Nakhon Si Thammarat	0	3	28	0	23	1	31
Phuket	0	7	22	2	26	0	11
Trang	0	1	30	0	26	11	21
Songkhla	0	0	31	0	13	0	11
Narathiwat	0	7	24	0	0	0	2

สถานี Station	จำนวนวันที่มี Number of days with					
	∞	△	↘	(⊼)	⊼	⋁
Chiangrai	31	0	0	1	0	0
Pai	-	-	-	-	-	-
Mae Hongson	31	0	0	0	0	0
Chiangmai	31	0	1	0	0	0
Nan	30	1	7	7	7	0
Lampang	31	0	5	1	2	0
Phrae	31	1	8	4	2	0
Mae Sariang	31	0	6	0	0	0
Uttaradit	31	0	5	0	2	0
Loei	31	0	12	7	4	0
Nakhon Phanom	26	0	5	3	5	0
Udon Thani	30	0	5	5	4	0
Sakon Nakhon	31	0	5	2	6	0
Tak	31	0	4	3	3	0
Phitsanulok	31	0	4	0	0	0
Mae Sot	31	0	6	1	1	0
Mukdahan	30	0	12	7	5	0
Phetchabun	29	0	15	0	6	0
Khon Kaen	26	0	11	11	8	0
Roi Et	20	0	18	10	5	0
Nakhon Sawan	31	0	3	3	0	0
Chaiyaphum	30	0	16	8	7	0
Ubon Ratchathani	30	0	12	0	6	0
Nakhon Ratchasima	31	0	8	5	5	0
Surin	29	0	21	1	8	0
Lopburi	28	0	8	3	1	0
Suphanburi	28	0	2	3	0	0
Prachinburi	10	0	27	9	4	0
Sap Muang	20	1	9	12	5	0
Kanchanaburi	28	0	8	2	2	0
Don Muang	3	0	3	2	1	0
Aranyaprathet	21	2	7	3	4	0
Pom Phrachunlachomklao	1	0	2	2	0	0
Chonburi	15	0	2	7	2	0
Ko Sichang	18	0	10	13	1	0
Sattahip	2	0	4	3	3	0
Chanthaburi	19	0	11	4	6	0
Hua Hin	16	0	19	4	1	0
Prachuap Khirikhan	25	0	7	6	0	0
Khlong Yai	17	0	19	15	6	0
Chumphon	6	0	29	6	9	0
Ranong	6	0	19	11	4	0
Ban Don	23	0	23	17	7	0
Nakhon Si Thammarat	18	0	11	12	4	0
Phuket	11	0	15	2	5	0
Trang	5	0	24	4	13	0
Songkhla	0	0	16	10	8	0
Narathiwat	2	0	20	9	4	0

รายงานฝนตกของบางสถานี ประจำเดือน มีนาคม ๒๕๐๙

Rainfall Report of some selected stations for month of March 1966

สถานีตรวจน้ำฝน Rainfall Station	จำนวนฝนตก Amount			ต่างจากปรกติ Departure
	วันฝนตก Rainy days	๒๕๐๙ 1966	๒๕๐๘ 1965	mm.
ภาคเหนือ Northern Part				
1. Chiangrai *	-	-	3.6	- 23.1
2. Mae Hongson *	-	-	5.2	- 10.9
3. Mae Sariang *	-	-	-	- 8.2
4. Chiangmai *	-	-	0.1	- 14.9
5. Nan *	5	44.3	5.2	+ 22.0
6. Lamphun	...	...	...	...
7. Lampang *	2	7.8	35.3	- 14.7
8. Phrae *	4	3.9	6.5	- 25.0
9. Uttaradit *	3	5.3	11.9	- 15.9
ภาคตะวันออกเฉียงเหนือ Northeastern Part				
1. Nong Khai	8	71.4	2.4	+ 46.5
2. Loei *	5	43.4	31.7	+ 7.6
3. Udon Thani *	7	72.1	31.7	+ 34.3
4. Sakon Nakhon *	5	112.9	31.0	+ 58.4
5. Khon Kaen *	7	56.1	27.6	+ 27.1
6. Maha Sarakham	5	49.0	19.9	- 22.8
7. Roi Et *	9	134.2	13.4	+ 99.2
8. Mukdahan *	5	30.8	65.6	- 12.6
9. Chaiyaphum *	8	59.6	16.7	+ 13.6
10. Ubon Ratchathani *	6	83.2	1.3	+ 43.3
11. Sisaket	3	31.0	-	+ 12.7
12. Buriram	5	66.7	46.5	+ 36.1
13. Nakhon Phanom *	6	96.9	24.0	+ 73.6
14. Surin *	7	15.0	39.5	- 28.2
15. Nakhon Ratchasima *	7	65.9	26.3	+ 18.3
ภาคกลาง Central Part				
1. Sukho Thai	2	4.5	93.8	- 30.0
2. Tak *	3	138.1	0.7	+ 129.0
3. Mae Sot *	2	13.0	7.0	+ 7.0
4. Phitsanulok *	2	3.0	45.2	- 35.8
5 Kamphaeng Phet	-	-	22.6	- 13.5
6. Phichit	1	6.7	-	- 9.4
7. Nakhon Sawan *	3	18.1	107.0	- 7.9
8. Phetchabun *	4	14.0	86.2	- 32.5
9. Uthai Thani	2	66.8	121.7	+ 41.2
10. Chainat	...	...	...	...
11. Singburi	1	1.8	40.0	- 33.0
12. Lopburi *	1	12.0	40.0	- 36.7
13. Ang Thong	1	32.0	34.0	+ 5.4
14. Saraburi	1	46.8	17.8	- 1.9
15. Suphanburi *	2	3.1	4.5	- 38.5
16. Ayutthaya	1	9.6	21.5	- 23.8
17. Nakhon Nayok	1	0.3	8.4	- 49.1
18. Pathum Thani	1	9.5	14.3	- 17.6

รายงานฝนตกของบางสถานี ประจำเดือน มีนาคม ๒๕๐๙

Rainfall Report of some selected stations for month of March 1966

สถานีตรวจน้ำฝน Rainfall Station	จำนวนฝนตก Amount			ต่างจากปรกติ Departure
	วันฝนตก Rainy days	๒๕๐๙ 1966	๒๕๐๘ 1965	mm.
19. Kanchanaburi *	1	2.5	61.6	- 32.0
20. Nonthaburi	1	13.1	...	- 3.0
21. Nakhon Pathom	-	-	...	- 35.5
22. Don Muang *	2	12.2	44.0	- 30.0
23. Thonburi	...	...	...	...
24. Bangkok *	1	1.3	2.6	- 33.1
25. Samut Prakan	1	25.2	1.5	- 8.6
26. Samut Sakhon	2	50.4	84.7	+ 22.2
27. Samut Songkhram	-	-	0.3	- 20.4
ภาคตะวันออก Eastern Part				
1. Prachinburi *	4	76.5	100.9	+ 21.4
2. Aranyaprathet *	11	83.8	11.4	+ 14.5
3. Chachoengsao	-	-	33.6	- 44.9
4. Chonburi *	3	5.6	44.6	- 38.2
5. Sattahip *	4	47.2	58.8	- 17.8
6. Rayong	1	12.2	93.0	- 36.4
7. Chanthaburi *	7	39.1	33.0	- 26.5
8. Trat	7	101.7	189.3	+ 9.8
9. Khlong Yai *	11	134.0	111.8	- 27.4
ภาคใต้ Southern Part				
1. Ratburi	1	2.5	-	- 18.7
2. Phetburi	1	27.5	30.7	+ 1.6
3. Hua Hin *	2	1.2	8.5	- 18.3
4. Prachuap Khirikhan *	2	7.4	40.3	- 38.6
5. Chumphon *	10	106.7	143.1	+ 28.4
6. Ranong *	8	58.5	72.0	- 0.4
7. Ban Don *	11	37.8	0.8	+ 7.4
8. Phang — nga	9	105.9	147.4	- 21.8
9. Nakhon Si Thammarat *	10	74.6	92.0	- 12.6
10. Krabi	2	53.3	76.1	- 2.7
11. Phuket *	8	53.8	45.5	- 13.4
12. Phatthalung	10	60.6	30.1	+ 5.0
13. Trang *	13	261.0	33.9	+ 196.8
14. Songkhla *	7	68.8	9.2	+ 11.5
15. Pattani	2	22.8	6.4	- 4.9
16. Satun	7	86.9	69.9	+ 1.8
17. Yala	5	140.4	7.2	+ 78.1
18. Narathiwat *	6	61.0	32.7	- 50.2

* ผลการตรวจของสถานีตรวจอากาศกรมอุตุนิยมวิทยา
Data from Meteorological Department

— ไม่มีฝนตก **No Rainfall**

... ไม่ได้รับรายงาน **No Report**

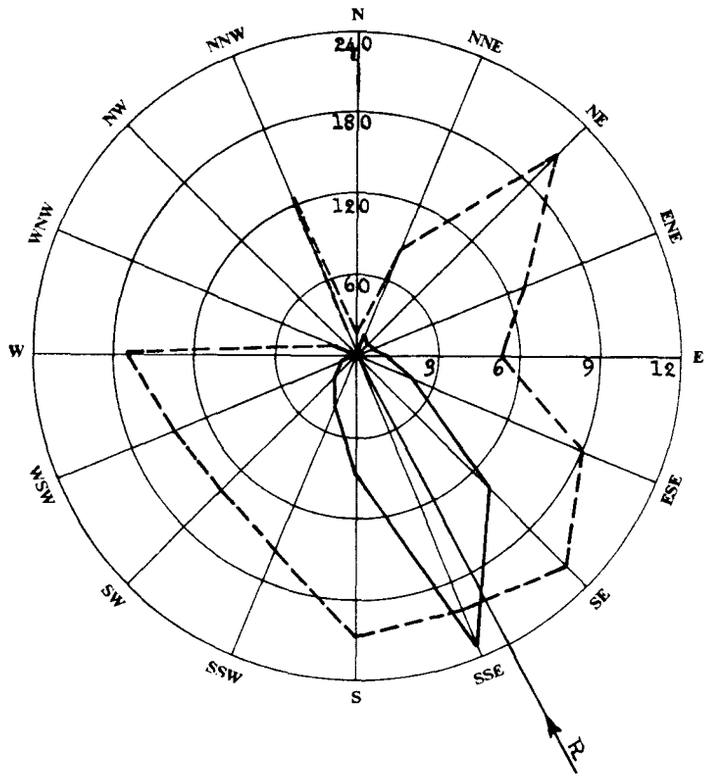

ผลสรุปการตรวจลมรายชั่วโมงของสถานี กรุงเทพ ฯ
Wind—Rose of Bangkok

มีนาคม ๒๕๐๙ ทิศร่วม (Resultant Direction) S 28° 18' E March 1966

ทิศ Direction		N	NNE	NE	ENE	E	ESE	SE	SSE	S	SSW	SW	WSW	W	WNW	NW	NNW	Calm
ความถี่ Frequency	ชม. Hrs.	1	15	12	14	22	43	139	234	85	40	18	11	1	1	-	2	106
	%	0.1	2.0	1.6	1.9	3.0	5.8	18.7	31.5	11.4	5.4	2.4	1.5	0.1	0.1	-	0.3	14.2
ความเร็วรวม Distance Travelled	กม./ชม. Km.hr.	0.8	64.0	128.0	96.8	120.8	392.0	1551.2	2402.4	892.0	317.2	128.8	82.4	8.8	0.8	-	12.8	-
ความเร็วเฉลี่ย Mean Velocity	กม./ชม. Km.hr.	0.8	4.3	10.7	6.9	5.5	9.1	11.2	10.3	10.5	7.9	7.2	7.5	8.8	0.8	-	6.4	-

——— เส้นความถี่ของลมในทิศต่าง ๆ เป็นจำนวนชั่วโมง

- - - - - ความเร็วลมเฉลี่ยเป็น กม./ชม. ในทิศต่าง ๆ

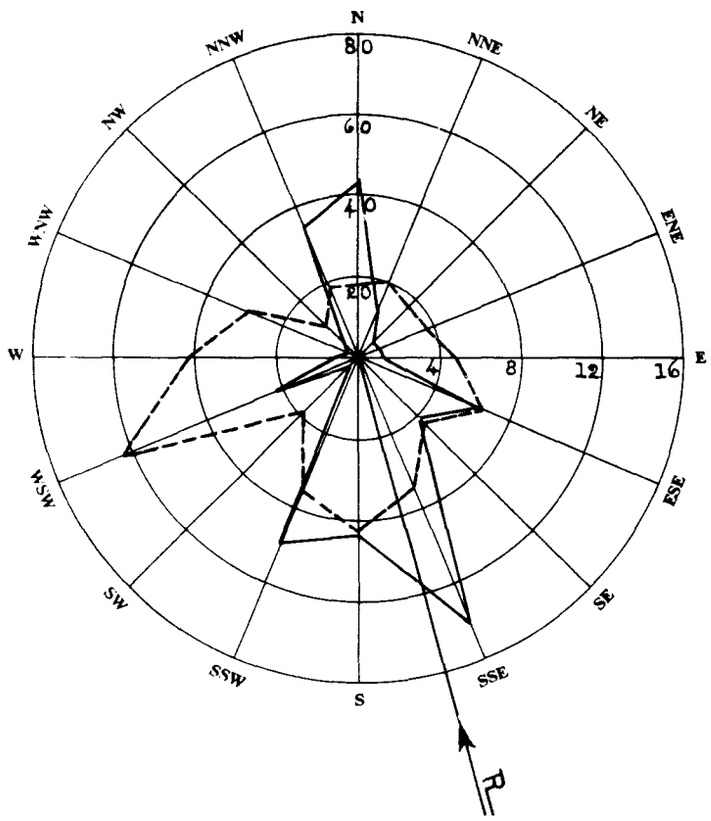

ผลสรุปการตรวจลมรายชั่วโมงของสถานี เชียงใหม่

Wind—Rose of Chiangmai

มีนาคม ๒๕๐๙ ทิศร่วม (Resultant Direction) S 15° 32' E March 1966

ทิศ Direction		N	NNE	NE	ENE	E	ESE	SE	SSE	S	SSW	SW	WSW	W	WNW	NW	NNW	Calm
ความถี่ Frequency	ชม. Hrs.	43	12	5	6	7	32	21	71	44	50	2	22	7	3	3	35	381
	%	5.8	1.6	0.7	0.8	0.9	4.3	2.8	9.5	5.9	6.7	0.3	3.0	0.9	0.4	0.4	4.7	51.2
ความเร็วรวม Distance Travelled	กม./ชม. Km.hr.	155.1	48.0	17.5	22.7	33.0	215.7	95.0	495.1	378.2	360.0	7.5	275.0	59.1	17.0	6.5	129.9	-
ความเร็วเฉลี่ย Mean Velocity	กม./ชม. Km.hr.	3.6	4.0	3.5	3.8	4.7	6.7	4.5	7.0	8.6	7.2	3.8	12.5	8.4	5.7	2.2	3.7	-

——— เส้นความถี่ของลมในทิศต่าง ๆ เป็นจำนวนชั่วโมง

- - - - - ความเร็วลมเฉลี่ยเป็น กม./ชม. ในทิศต่าง ๆ

บัญชีแสดงรายการที่ตั้งสถานีตรวจอากาศชายทะเล

List of Coastal Meteorological Stations with their Geographical Position.

Station	ตำบลที่ตั้งของสถานี Geographical Positions						สูงจากระดับทะเลเป็นเมตร Altitude in m.	หมายเหตุ Remarks
	แลต. Lat. N.			ลอง. Long. E.				
	°	'	"	°	'	"		
San Don	13	26	31	100	36	16	19.0	
Hin Sampayue	13	33	55	100	48	07	11.3	
Ko Phai	12	55	51	100	40	25	144.0	
Rayong	12	39	37	101	16	26	18.5	
Ko Chuang	12	30	56	100	57	33	150.0	
Laem Sing	12	28	07	102	03	43	82.4	
Laem Ngop	12	10	10	102	23	46	11.0	
Lang Suan	09	56	32	99	09	45	14.0	
Ko Prap	09	13	20	99	15	25	78.0	
Ko Tapao Noi	07	49	49	98	25	37	55.0	
Laem Ta Chi	06	57	00	101	17	36	29.4	

สรุปผลการตรวจอุตุนิยมวิทยาของสถานีตรวจอากาศชายทะเล ประจำเดือน มีนาคม ๒๕๐๙

Monthly Summary of Meteorological Observations for Coastal Stations for Month of March 1966

Coastal Station	เมฆ / Clouds				
	จำนวนวันที่มี / Number of days with				
	Clear	Partly cloudy (1—4 oktas)	Cloudy (5—7 oktas)	Overcast (8 oktas)	Mean cloudiness (0—8 oktas)
San Don	N O O B S E R V A T I O N				
Hin Sampayue	N O O B S E R V A T I O N				
Ko Phai	-	7	24	-	4.9
Rayong	-	2	29	-	5.8
Ko Chuang	-	13	18	-	4.5
Laem Sing	-	17	14	-	4.0
Laem Ngop	-	9	22	-	4.9
Lang Suan	-	4	27	-	5.3
Ko Prap	-	5	26	-	5.5
Ko Tapao Noi	-	7	24	-	5.5
Laem Ta Chi	-	-	31	-	6.0

สรุปผลการตรวจอุตุนิยมวิทยาของสถานีตรวจอากาศชายทะเล ประจำเดือน มีนาคม ๒๕๐๙

Monthly Summary of Meteorological Observations for Coastal Stations for Month of March 1966

Station	ทรรศนวิสัย Visibility										จำนวนวันที่มี Number of days with		
	จำนวนครั้งที่มีการตรวจ Number of Observation										Thunder—storm	Lightning	Fog
	<0.05 Km.	0.05—0.1 Km.	0.2—0.5 Km.	0.6—1 Km.	2—4 Km.	5—10 Km.	11—20 Km.	21—30 Km.	31—50 Km.	> 50 Km.			
San Don		N	O		O	B S	E	R	V	A T	I O	N	
Hin Sampayue		N	O		O	B S	E	R	V	A T	I O	N	
Ko Phai	-	-	-	-	-	-	124	-	-	-	5	2	-
Rayong	-	-	-	-	-	2	122	-	-	-	2	-	-
Ko Chuang	-	-	-	-	-	7	117	-	-	-	4	5	-
Laem Sing	-	-	-	-	-	24	100	-	-	-	2	11	1
Laem Ngop	-	-	-	-	-	93	31	-	-	-	4	31	6
Lang Suan	-	-	-	-	-	81	43	-	-	-	-	1	-
Ko Prap	-	-	-	-	-	99	25	-	-	-	6	4	2
Ko Tapao Noi	-	-	-	-	-	79	45	-	-	-	2	9	-
Laem Ta Chi	-	-	-	-	-	-	124	-	-	-	4	-	-

Note : – Each of stations observed 4 times per day.

สรุปผลการตรวจอุตุนิยมวิทยาของสถานีตรวจอากาศชายทะเล ประจำเดือน มีนาคม ๒๕๐๙

Monthly Summary of Meteorological Observations for Coastal Stations for Month of March 1966

Station	ลักษณะทะเลและคลื่นใต้น้ำ จำนวนวันที่มี State of sea and swell Number of days with								
	Calm 0—0.1 m.	Smooth 0.1—0.5 m.	Slight 0.5—1.25 m.	Moderate 1.25—2.5 m.	Rough 2.5—4 m.	Very rough 4—6 m.	High 6—9 m.	Very high 9—14 m.	Swell
San Don		N O	O	B S	E R	V A	T I	O N	
Hin Sampayue		N O	O	B S	E R	V A	T I	O N	
Ko Phai	-	3	12	16	-	-	-	-	31
Rayong	-	6	21	4	-	-	-	-	29
Ko Chuang	7	15	9	-	-	-	-	-	30
Laem Sing	5	25	1	-	-	-	-	-	31
Laem Ngop	8	18	5	-	-	-	-	-	22
Lang Suan	20	10	1	-	-	-	-	-	30
Ko Prap	31	-	-	-	-	-	-	-	16
Ko Tapao Noi	15	13	3	-	-	-	-	-	6
Laem Ta Chi	12	9	7	3	-	-	-	-	30

กรมอุตุนิยมวิทยา

สำนักนายกรัฐมนตรี

รายงานอุตุนิยมวิทยาประจำเดือน

ปีที่ ๓๑ ฉบับที่ ๔

เมษายน ๒๕๐๙

METEOROLOGICAL DEPARTMENT

OFFICE OF THE PRIME MINISTER

MONTHLY METEOROLOGICAL BULLETIN

Vol. 31 Part 4

April 1966

พลเรือโท สนิท เวสารัชชนันท์

อธิบดี

Sanit Vesa-rajananda

Vice Admiral, Director General

• แบบสำรวจ
จำนวน ๒๐๐ เล่ม

ATMOSPHERIC SCIENCES
LIBRARY
JUL 28 '70
E. S. S. A.
U. S. Dept. of Commerce

กรมอุตุนิยมวิทยา

สำนักนายกรัฐมนตรี

รายงานอุตุนิยมวิทยาประจำเดือน

ปีที่ ๓๑ ฉบับที่ ๔

เมษายน ๒๕๐๙

METEOROLOGICAL DEPARTMENT

OFFICE OF THE PRIME MINISTER

MONTHLY METEOROLOGICAL BULLETIN

Vol. 31 Part 4

April 1966

พลเรือโท สนิธ เวสารัชชนันท์

อธิบดี

Sanit Vesa-rajananda

Vice Admiral, Director General

Publication of this report was supported by the Research and Development Field Unit — Thailand, Advanced Research Projects Agency, Office of the Secretary of Defense, United States Government.

สารบาญ

INDEX

หน้า
Page

คำนำ
Introduction ... ... ก *A*

บัญชีแสดงรายการที่ตั้งสถานีตรวจอากาศ
List of Meteorological Stations with their Geographical Positions 1

ลมฟ้าอากาศ
A Summary 2

รายงานผลการตรวจรายชั่วโมงประจำเดือนของสถานีกลางกรุงเทพ ฯ สำหรับ
Hourly values for Central Stations, Bangkok of

ความกดอากาศ *Pressure*

ความชื้นสัมพันธ์ *Relative Humidity*

อุณหภูมิ *Temperature*

ลม *Surface wind*

ฝน *Rainfall* 4

รายงานผลการตรวจเฉพาะเวลา 0700 1000 1300 1600
Observation at fixed hours of

ทรรศนวิสัย *Visibility*

จำนวนเมฆ *Amount of Clouds*

ชนิดของเมฆ *Form of Clouds* 10

รายงานค่าเฉลี่ยประจำวันและประจำเดือนของผลการตรวจอุตุนิยมวิทยาต่าง ๆ และสรุปผลการตรวจประจำเดือนของสถานีกลางกรุงเทพ ฯ
Daily and Monthly values of Meteorological Elements and Monthly Summary of Central Stations, Bangkok 11

สรุปผลการตรวจอุตุนิยมวิทยาประจำเดือนของบางสถานี
Summary of Observations of some selected Stations 14

รายงานฝนประจำเดือน
Monthly Rainfall report 27

สรุปผลการตรวจลมประจำเดือนของสถานีกลางกรุงเทพ ฯ
Wind - rose of Central Stations, Bangkok 29

สรุปผลการตรวจลมประจำเดือนของสถานีสัตหีบ
Wind - rose of Sattahip 30

สรุปผลการตรวจอุตุนิยมวิทยาของสถานีชายทะเล
Summary of Meteorological Observations for Coastal Stations 31

คำนำ

PREFACE

1. สถานีตรวจอากาศกลางกรุงเทพ ฯ แห่งกองสถานีตรวจอากาศ กรมอุตุนิยมวิทยา ตั้งอยู่ที่ถนนสุขุมวิท จังหวัดพระนคร ในแลต. 13° 44' น. ลอง. 100° 30' อ. สูงของบาโรเมตรจากระดับทะเล 16.37 เมตร เวลาที่ใช้ในการตรวจอุตุนิยมวิทยาใช้เวลากรุงเทพ ฯ และมีการตรวจอุตุนิยมวิทยาทุกชั่วโมง สำหรับสถานีอื่น ๆ ได้มีรายการแจ้งอยู่ในตารางแล้วและส่วนมากทำการตรวจวันละ 8 เวลาเท่านั้น

The Central Meteorological Station in Bangkok is situated at Lat. 13° 44' *N., Long.* 100° 30' *E., height of barometer* 16.37 *metres above Mean Sea-level. For all readings local standard time is used* (105 *th. degree M. E. G.*) *and hourly observations are maintained. For other stations generally eight observations are made at* 3 *hour intervals from* 0100 *to* 2200.

2. ความกดอากาศได้แก้อุณหภูมิ แลตติจูด และระดับทะเลแล้ว
Barometric readings are corrected for temperature, latitude and Mean Sea-level.

3. ทิศและความเร็วลมเป็นรายชั่วโมง ตรวจโดยเครื่องวัดลมชนิดอัตโนมัติแบบไดนส์
Hourly directions and velocities of the wind are taken from the record sheets of the Dines Pressure Tube Anemograph.

4. เธอร์โมเมตรทุกชนิดได้ติดตั้งไว้ในเรือนเธอร์โมเมตรแบบสเตเวนสัน
All thermometers are installed in Stevenson screen.

5. เครื่องหมายลมฟ้าอากาศและปรากฏการณ์บางอย่างทางอุตุนิยมวิทยา ในช่องหมายเหตุลมฟ้าอากาศใช้แบบสากล มีความหมายดังต่อไปนี้ :-
International Symbols are used in registering the state of weather and other meteorological phenomena.

○ ท้องฟ้าไม่มีเมฆ **Clear**

◑ ท้องฟ้ามีเมฆบางส่วน **Partly cloudy**

◐ ท้องฟ้ามีเมฆมาก **Cloudy**

● ท้องฟ้ามีเมฆเต็ม **Overcast**

∞ ฟ้าหรัวแห้ง ทรรศนวิสัยเกินกว่า 1000 เมตร **Haze**

↯ ฟ้าแลบในระยะไกล **Lightning**

= ฟ้าหรัวชื้น (หมอกบาง) ทรรศนวิสัยตั้งแต่ 1000 เมตร ถึง 2000 เมตร **Mist**

≡ หมอก ทรรศนวิสัยต่ำกว่า 1000 เมตร **Fog**

∀ พายุฝน **Squall**

⊙ ฝนละออง **Drizzle**

◉ ฝน **Rain**

⊛ ฝนผ่าน **Shower**

⊛ ฝนผ่านหรือฝนที่มีลูกเห็บเล็กน้อยหรือปานกลาง **Shower with slight or moderate hail**

ϟ พายุฟ้าคะนอง **Thunderstorm**

ϟ พายุฟ้าคะนองอย่างอ่อนมีฝน **Slight thunderstorm**

ϟ พายุฟ้าคะนองอย่างอ่อนมีลูกเห็บ **Slight thunderstorm with hail**

ϟ พายุฟ้าคะนองอย่างปานกลางมีฝน **Moderate thunderstorm**

ϟ พายุฟ้าคะนองอย่างปานกลางมีลูกเห็บ **Moderate thunderstorm with hail**

ϟ พายุฟ้าคะนองอย่างแรงมีฝน **Heavy thunderstorm**

ϟ พายุฟ้าคะนองอย่างแรงมีลูกเห็บ **Heavy thunderstorm with hail**

(ϟ) พายุฟ้าคะนองไม่ผ่านสถานี **Distant thunderstorm**

⊕ อาทิตย์ทรงกลด **Solar halo**

ᗡ จันทร์ทรงกลด **Luna corona**

△ ลูกเห็บ **Hail**

น้ำค้าง **Dew**

กรมอุตุนิยมวิทยา
สำนักนายกรัฐมนตรี
พลเรือโท สนิธ เวสารัชชนันท์
อธิบดี

Meteorological Department
Office of the Prime Minister
Sanit Vesa-rajananda
Vice Admiral, Director-General

บัญชีแสดงรายการที่ตั้งสถานีตรวจอากาศ

List of Meteorological Stations with their Geographical Positions

สถานี Station	ตำบลที่ตั้งสถานี Geographical Positions				
	แลต. Lat. °	น. N. '	ลอง. Long. °	อ. E. '	สูงเป็นเมตร Alt. in m.
Chiangrai	19	55	99	50	416
Pai	19	20	98	50	540
Mae Hongson	19	18	97	50	271
Chiangmai	18	47	98	59	314
Nan	18	47	100	47	201
Lampang	18	15	99	30	243
Phrae	18	10	99	50	157
Mae Sariang	18	10	97	50	314
Uttaradit	17	37	100	08	63
Loei	17	32	101	30	211
Nakhon Phanom	17	30	104	20	140
Udon Thani	17	26	102	46	178
Sakon Nakhon	17	10	104	09	160
Tak	16	51	99	07	115
Phitsanulok	16	50	100	16	50
Mae Sot	16	40	98	33	210
Mukdahan	16	33	104	44	138
Phetchabun	16	25	101	08	114
Khon Kaen	16	20	102	51	157
Roi Et	16	03	103	41	140
Nakhon Sawan	15	48	100	10	28
Chaiyaphum	15	45	102	02	—
Ubon Ratchathani	15	15	104	53	123
Nakhon Ratchasima	14	58	102	07	181
Surin	14	53	103	29	145
Lopburi	14	48	100	37	13
Suphanburi	14	30	99	50	7
Prachinburi	14	10	101	10	7
Sap Muang	14	07	101	04	284
Kanchanaburi	14	01	99	32	28
Don Muang	13	55	100	36	10
Aranyaprathet	13	42	102	35	44
Pom Phrachunlachomklao	13	32	100	35	3
Chonburi	13	22	100	59	6
Ko Sichang	13	09	100	49	26
Sattahip	12	39	100	53	55
Chanthaburi	12	37	102	07	5
Hua Hin	12	34	100	48	3
Prachuap Khirikhan	11	48	99	48	5
Khlong Yai	11	47	102	53	4
Chumphon	10	27	99	15	3
Ranong	09	58	98	38	35
Ban Don	09	08	99	18	3
Nakhon Si Thammarat	08	25	99	58	5
Phuket	07	58	98	24	3
Trang	07	24	99	31	3
Songkhla	07	11	100	37	4
Narathiwat	06	26	101	50	4

ภาวะดินฟ้าอากาศทั่วไป

สัปดาห์แรกและสัปดาห์ที่สอง ระบบความกดอากาศต่ำปกคลุมบริเวณตอนเหนือของอ่าวไทย และบริเวณความกดอากาศสูงจากประเทศจีนมีกำลังแรง แผ่ลงมาปกคลุมถึงฝั่งทะเลของจีนใต้

ในสัปดาห์ที่สาม ร่องมรสุมได้พาดผ่านแหลมมลายู และลมฝ่ายใต้ยังคงพัดปกคลุมบริเวณเหนืออ่าวไทยขึ้นไป

สัปดาห์ที่สี่ ระบบความกดอากาศต่ำปกคลุมตอนใต้ของประเทศจีน และแผ่ลงมาถึงตอนเหนือของประเทศไทย ร่องมรสุมพาดผ่านตอนใต้สุดของประเทศ

<u>ความกดอากาศและลม</u>

ค่าความกดอากาศเฉลี่ยต่ำกว่าค่าปรกติในภาคเหนือ นอกนั้นใกล้เคียงค่าปรกติ ลมแน่ทิศเป็นลมทิศใต้และทิศตะวันตกเฉียงใต้

<u>อุณหภูมิ</u>

ค่าเฉลี่ยของอุณหภูมิเดือนนี้มีค่าสูงกว่าปรกติ อุณหภูมิสูงสุดและอุณหภูมิต่ำสุดวัดได้ตามลำดับดังนี้ ๔๓.๕° ซ.(๑๑๐.๓° ฟ.)ที่ตากเมื่อวันที่ ๒๗ และ ๑๗.๗° ซ.(๖๓.๙° ฟ.)ที่เชียงรายเมื่อวันที่ ๒๑

<u>ฝน</u>

ฝนดีและตกทั่วไปในภาคเหนือ ภาคตะวันออกเฉียงเหนือและในตอนเหนือของภาคกลาง ส่วนบริเวณภาคใต้ฝั่งตะวันตกมีฝนเล็กน้อยถึงปานกลาง

GENERAL WEATHER CONDITION

In the first and second weeks the system of low pressure cells covered the Upper Thailand and the anticyclone in China had intensified and extended to the South China coast.

In the third week the monsoon trough covered the Malay Peninsula and the southerly winds still prevailed over the Upper Thailand.

In the fourth week the system of low pressure cell developed over the southern part of China and Northern Thailand. The monsoon trough covered the extreme south of Thailand.

Pressure and wind

Mean pressure was below the normal in the Northern and was practically normal elsewhere. The prevailing winds were from the south and southwest directions.

Temperature

Mean temperature of the month was higher than the normal. The highest and lowest temperatures were 43.5°C.(110.3°F.) at Tak on the 27 th. and 17.7°C. (63.9°F.) at Chiangrai on the 21 st. respectively.

Rainfall

Substantial rain well distributed in the Northern, Northeastern and the north portion of central parts while light to moderate rainshowers occurred in the west coast of the Southern Thailand.

กรุงเทพฯ เมษายน ๒๕๐๙ Bangkok April 1966

ความกดอากาศรายชั่วโมงประจำวัน เป็นมิลลิบาร์ 1000 + จำนวนในตาราง

Barometric Pressure at Sea—level in Millibars 1000 + the numbers in the tables

Time / Date	เวลากรุงเทพ ฯ 0100	0200	0300	0400	0500	0600	0700	0800	0900	Bangkok Standard Time 1000	1100	1200
1	11.90	11.80	11.70	11.30	11.30	11.30	11.90	13.00	13.80	14.20	13.70	13.10
2	13.40	12.50	11.30	11.50	12.00	12.50	13.10	14.40	15.00	15.00	14.60	13.70
3	12.50	11.80	11.30	11.00	11.40	11.90	12.50	13.35	13.40	13.75	13.00	12.20
4	09.50	09.10	09.00	08.70	09.10	09.80	10.20	11.30	12.15	12.20	12.10	11.10
5	09.50	08.90	08.60	08.50	08.60	09.00	09.40	10.30	11.30	11.40	11.00	09.90
6	08.50	07.80	07.70	07.50	07.80	08.50	09.30	10.30	10.70	10.70	10.50	09.90
7	07.90	07.90	07.80	07.75	08.50	09.10	09.50	10.50	11.35	10.90	10.55	09.75
8	07.90	07.50	07.10	07.10	07.40	07.90	08.90	09.40	10.50	10.60	10.20	09.70
9	09.50	08.60	08.30	07.90	08.10	08.50	09.70	10.20	11.30	11.70	11.00	10.60
10	09.30	08.30	08.10	07.90	08.20	08.90	09.40	10.10	10.70	10.70	10.50	10.20
11	07.80	07.45	07.10	07.30	07.50	07.80	08.60	09.50	09.75	09.80	09.50	08.70
12	07.90	07.10	06.60	06.55	07.40	08.00	08.50	09.10	09.80	09.80	09.30	08.58
13	08.10	07.90	07.30	07.30	07.30	07.50	08.30	09.10	10.10	10.30	09.70	08.90
14	06.80	06.20	06.10	05.85	06.30	06.70	07.30	07.90	08.20	08.30	07.80	07.40
15	05.80	05.10	04.70	04.55	05.30	05.90	07.30	08.15	09.00	09.05	08.30	07.90
16	05.50	05.10	04.70	04.70	05.00	05.40	06.90	07.70	08.50	08.50	08.25	07.80
17	06.70	06.20	05.50	05.40	05.50	06.20	07.30	08.20	08.90	08.60	08.10	07.60
18	06.90	06.55	06.50	06.30	07.00	07.30	08.15	08.90	09.30	09.30	08.60	08.20
19	07.90	07.45	07.40	06.70	06.70	07.80	08.80	09.90	10.10	09.20	09.70	08.65
20	07.90	07.50	06.90	06.70	06.90	07.50	07.90	08.90	09.80	09.90	09.70	08.65
21	08.30	07.70	07.30	07.30	07.40	07.40	07.70	08.10	09.00	08.70	08.20	07.70
22	07.90	06.30	06.10	05.90	06.15	06.50	07.20	08.10	08.10	07.80	07.45	07.00
23	06.50	06.10	05.80	05.80	06.30	06.90	07.50	08.30	08.70	08.90	08.50	07.80
24	05.80	05.40	05.30	05.40	05.50	06.55	07.00	07.80	08.70	09.10	08.50	08.15
25	07.80	07.40	07.30	07.00	07.10	07.30	07.90	09.00	09.80	10.10	09.60	08.70
26	08.60	07.60	07.30	07.20	07.40	07.90	08.60	09.05	09.45	09.50	09.05	08.60
27	06.70	06.50	06.10	06.10	06.50	07.40	08.30	09.40	09.80	09.90	09.70	09.40
28	05.90	05.80	05.70	05.90	06.10	07.00	07.85	08.70	09.40	09.30	08.60	07.90
29	06.60	06.30	06.10	06.10	06.60	07.10	07.80	08.30	09.00	09.30	08.90	08.20
30	07.50	07.40	07.30	07.10	07.80	08.50	09.45	10.20	10.30	10.30	09.70	08.90
Mean	08.19	07.58	07.27	07.14	07.47	08.00	08.74	09.57	10.20	10.23	09.81	09.16

Time / Date	1300	1400	1500	1600	1700	1800	1900	2000	2100	2200	2300	2400
1	11.90	10.20	08.90	09.00	09.00	09.90	11.60	12.30	13.70	14.50	14.50	14.10
2	12.60	11.40	11.10	10.30	10.30	11.00	11.80	12.20	12.60	13.50	13.70	13.00
3	10.60	09.40	08.10	07.45	07.00	07.70	08.30	08.90	09.50	10.20	10.30	10.20
4	10.10	09.00	07.40	07.00	06.50	06.90	08.20	08.90	09.80	10.30	10.50	10.10
5	08.95	07.40	06.20	05.80	05.70	06.50	06.95	07.50	08.30	08.90	08.90	08.90
6	08.70	07.40	06.50	05.80	06.10	06.30	07.10	07.80	08.60	09.10	09.00	08.50
7	08.65	07.50	06.10	06.30	05.50	06.50	06.90	07.50	07.90	08.10	08.50	08.30
8	08.90	07.80	06.60	06.10	06.15	06.50	07.90	08.20	09.00	10.10	10.25	09.70
9	09.80	08.55	07.30	06.90	07.20	07.50	07.75	08.60	09.20	09.80	10.10	09.70
10	08.70	07.70	06.90	05.80	05.50	06.10	06.70	06.70	07.40	08.50	08.30	08.10
11	07.35	06.30	05.35	05.00	04.60	05.70	06.60	07.10	07.30	07.40	08.60	08.50
12	07.70	06.55	05.70	04.70	04.80	05.70	05.80	07.20	07.40	08.10	08.60	08.30
13	07.90	06.50	05.70	04.90	05.20	05.40	06.10	06.55	07.50	08.10	08.10	07.45
14	06.10	05.10	04.50	04.60	03.70	03.90	05.20	05.80	06.30	06.60	06.70	06.20
15	06.70	05.80	05.00	04.15	03.60	04.20	04.70	05.30	05.90	06.50	06.50	05.90
16	06.70	05.50	04.60	04.30	04.50	04.80	05.40	06.10	07.00	07.45	07.90	07.10
17	06.25	05.10	04.95	04.00	03.20	03.80	04.70	05.30	06.70	07.10	07.50	06.90
18	07.30	05.90	04.90	04.20	04.30	04.30	05.10	06.70	07.90	08.20	07.80	07.70
19	07.75	07.10	05.75	04.80	05.10	05.70	05.70	06.20	07.40	08.50	08.90	08.30
20	07.50	05.85	04.70	04.55	04.60	05.50	05.80	06.70	07.81	08.30	09.10	08.70
21	06.40	04.90	03.90	03.70	03.40	03.90	05.30	06.30	07.30	08.10	08.20	07.90
22	06.20	04.90	04.20	03.70	03.10	03.50	04.30	05.50	06.10	06.90	07.35	07.00
23	06.60	05.05	04.30	03.30	03.35	04.30	04.70	05.30	05.90	06.30	06.30	06.20
24	07.30	06.10	05.10	05.40	05.40	05.40	06.60	07.40	08.15	08.60	08.60	08.20
25	07.60	06.60	05.70	05.70	05.10	05.40	05.90	07.00	07.90	08.50	08.70	08.90
26	07.70	06.60	05.40	05.00	04.65	04.65	05.70	07.00	07.70	08.20	08.30	07.80
27	07.90	06.55	05.35	05.10	04.90	05.20	05.40	06.60	07.10	07.30	07.40	06.70
28	07.10	05.20	04.20	04.10	04.20	04.90	05.70	06.50	06.80	07.70	07.75	07.10
29	06.90	05.80	04.90	04.20	04.20	04.30	05.70	06.10	07.00	07.80	08.30	08.10
30	08.10	06.90	05.80	05.40	05.10	05.50	06.20	06.50	07.10	08.10	08.20	08.40
Mean	08.07	06.82	05.84	05.37	05.20	05.70	06.46	07.19	07.94	08.56	08.76	08.40

กรุงเทพฯ เมษายน ๒๕๐๙ Bangkok April 1966

อุณหภูมิของอากาศเป็นองศาเซนติเกรด

Air Temperature in Degrees Centigrade

เวลากรุงเทพ ฯ Bangkok Standard Time

Date \ Time	0100	0200	0300	0400	0500	0600	0700	0800	0900	1000	1100	1200
1	26.7	25.0	24.8	24.6	24.6	24.5	24.4	25.0	27.0	30.0	32.0	32.5
2	25.2	25.0	24.5	24.4	24.4	24.5	25.0	26.4	28.0	30.5	32.4	33.5
3	25.5	25.0	24.9	24.6	24.3	24.3	24.5	26.3	28.8	30.9	33.0	34.0
4	28.3	28.0	28.0	27.5	27.5	27.5	27.8	29.0	30.3	32.2	33.5	34.2
5	28.4	28.0	27.6	27.5	27.3	27.0	27.5	29.0	31.0	32.6	32.8	33.2
6	28.6	28.7	28.5	28.4	28.3	28.4	28.4	30.0	32.0	33.0	33.5	34.0
7	28.5	28.5	28.6	28.2	27.5	26.8	26.6	27.6	29.5	31.3	32.5	33.4
8	28.5	28.0	28.0	27.8	27.5	27.3	27.6	28.9	30.9	32.4	33.9	33.6
9	28.4	28.0	27.8	27.6	27.4	27.2	27.0	28.5	30.7	32.8	34.0	34.4
10	28.6	28.3	28.0	28.0	27.0	26.8	26.8	28.5	31.4	32.5	34.0	34.5
11	29.0	29.0	28.5	28.4	28.4	28.2	28.2	29.9	31.2	32.4	34.2	33.7
12	27.5	27.5	27.3	26.9	26.1	26.0	26.0	27.5	30.5	31.3	33.6	34.5
13	28.9	28.6	28.4	28.4	27.4	26.8	26.8	28.5	30.6	32.0	30.2	33.5
14	28.9	28.9	28.8	28.5	28.5	27.3	27.0	28.5	31.0	33.0	34.0	34.0
15	29.0	28.5	28.2	28.1	27.7	27.6	27.5	29.0	31.3	32.5	32.6	34.4
16	28.5	27.0	26.0	25.5	25.6	25.5	25.6	27.8	30.7	32.6	32.5	32.3
17	28.5	28.5	28.4	28.4	28.4	27.6	27.0	27.8	30.5	32.6	34.6	35.8
18	29.1	28.9	27.5	27.0	26.6	26.6	26.9	28.5	31.2	31.5	34.0	34.0
19	29.2	27.9	27.6	27.2	26.9	27.0	27.1	29.0	31.2	33.4	34.9	35.1
20	27.0	26.2	25.9	25.9	25.5	25.0	25.0	26.5	30.2	32.3	33.0	34.3
21	28.8	28.8	28.5	28.2	27.2	27.0	27.2	29.0	31.3	32.4	34.6	35.3
22	27.7	26.0	25.4	25.3	25.1	25.1	25.5	27.2	30.0	32.2	33.5	34.4
23	29.1	29.0	29.0	29.0	24.5	24.0	24.0	24.5	25.6	27.0	29.5	32.2
24	28.8	28.3	28.1	28.0	27.2	26.5	26.4	28.5	31.5	33.0	34.0	33.5
25	29.0	27.8	27.5	27.0	26.5	26.5	26.5	28.0	30.8	32.3	34.0	33.9
26	29.2	29.0	29.0	28.8	28.6	28.1	28.9	30.6	32.0	33.5	34.5	34.5
27	29.1	29.0	29.0	29.0	29.0	28.8	29.5	30.2	32.2	33.4	34.0	34.2
28	29.5	29.0	28.8	28.0	27.3	27.3	27.3	29.4	31.5	33.5	35.0	36.0
29	29.5	29.3	29.0	29.0	28.5	28.3	28.7	30.5	32.2	33.7	35.1	35.3
30	30.0	29.5	28.9	28.4	28.1	27.6	28.5	30.1	32.2	33.4	33.5	36.0
Mean	28.4	28.0	27.7	27.5	27.0	26.7	26.8	28.3	30.6	32.2	33.4	34.1

Date \ Time	1300	1400	1500	1600	1700	1800	1900	2000	2100	2200	2300	2400
1	34.0	34.5	34.5	34.7	33.0	31.0	28.8	27.6	26.8	26.1	25.7	25.6
2	33.4	31.4	31.2	29.5	29.5	28.6	28.0	28.0	27.5	27.2	26.5	26.0
3	34.4	35.5	35.0	35.2	33.4	31.5	30.0	29.5	29.0	28.8	28.5	28.5
4	34.6	34.9	35.0	35.0	33.6	31.2	30.0	29.5	29.1	29.0	28.9	28.7
5	33.6	34.5	34.5	35.0	32.0	30.5	30.0	29.8	29.6	29.2	29.0	28.8
6	34.0	34.5	34.5	34.0	32.0	30.8	30.0	29.5	29.4	29.1	29.0	28.6
7	34.2	34.2	34.4	32.8	31.4	30.3	29.8	29.5	29.4	29.2	29.0	28.8
8	33.6	34.3	34.0	34.2	34.6	30.7	29.7	29.4	29.3	29.1	29.0	28.6
9	34.0	35.0	35.0	34.0	32.9	30.5	29.6	29.3	29.2	29.0	28.9	28.8
10	34.7	34.5	35.0	34.5	33.0	30.5	30.0	29.5	29.5	29.3	29.3	29.3
11	34.9	34.5	34.6	33.0	32.5	31.0	30.4	29.0	28.5	28.2	28.0	27.8
12	34.6	34.8	34.5	33.4	32.0	30.5	30.0	29.5	29.2	29.2	29.1	29.0
13	33.5	34.8	34.8	33.0	31.2	30.8	30.0	29.7	29.5	29.5	29.4	29.1
14	34.2	34.4	33.2	33.2	30.5	30.4	30.1	30.0	29.3	29.5	29.5	29.2
15	34.6	33.8	34.7	34.0	32.9	31.4	30.0	29.8	29.6	29.6	29.0	29.0
16	32.3	33.6	34.5	33.4	31.6	31.1	30.1	29.6	29.5	29.2	28.9	28.5
17	35.4	35.0	35.8	33.6	34.0	31.8	31.1	30.5	30.3	30.0	29.5	29.3
18	34.0	34.2	35.0	33.5	33.0	31.5	30.5	30.0	30.0	29.7	29.5	29.5
19	33.1	28.3	26.5	28.0	29.0	29.3	29.0	28.5	28.5	28.0	27.0	27.0
20	31.7	35.5	35.6	35.5	32.4	31.0	30.5	30.0	30.0	29.5	29.2	29.0
21	36.1	36.6	36.2	34.0	33.8	32.6	31.4	30.8	29.0	29.2	30.0	30.0
22	35.5	35.2	35.0	34.0	32.8	31.5	30.5	30.1	30.0	29.7	29.6	29.4
23	34.0	34.9	33.5	33.6	33.0	31.1	30.2	29.6	29.5	29.5	29.2	28.8
24	34.8	34.0	34.0	32.8	31.7	31.5	30.2	29.7	29.5	29.5	29.2	29.0
25	34.3	34.3	34.1	33.4	33.4	31.9	30.5	30.0	29.8	29.5	29.6	29.5
26	34.5	34.8	34.5	34.5	33.5	32.5	31.1	30.4	30.1	29.9	29.7	29.5
27	34.3	34.7	34.7	33.7	33.4	31.7	31.0	30.6	30.3	30.0	29.8	29.6
28	35.9	35.5	34.4	34.5	33.5	32.0	30.6	30.3	30.0	29.8	29.7	29.6
29	35.9	36.9	35.9	35.3	34.9	33.2	31.8	31.0	31.7	30.7	30.5	30.2
30	36.4	36.5	36.5	37.5	35.5	33.0	31.6	31.0	30.7	30.6	30.5	30.3
Mean	34.4	34.5	34.4	33.8	32.7	31.2	30.2	29.7	29.5	29.2	28.4	28.8

กรุงเทพฯ เมษายน ๒๕๐๙ Bangkok April 1966

ความชื้นสัมพันธ์รายชั่วโมงประจำวันเป็นเรือนร้อย

Hourly Relative Humidity in Percent

Time / Date	เวลากรุงเทพ ฯ 0100	0200	0300	0400	0500	0600	0700	0800	0900	1000	1100	1200
										Bangkok Standard Time		
1	79.0	92.0	92.0	94.0	96.0	96.0	94.0	92.0	83.0	70.0	65.0	60.0
2	84.0	86.0	89.0	89.0	90.0	88.0	89.0	82.0	76.0	66.0	62.0	57.0
3	88.0	90.0	90.0	91.0	92.0	90.0	89.0	81.0	74.0	68.0	60.0	53.0
4	87.0	87.0	85.0	88.0	89.0	91.0	87.0	83.0	76.0	68.0	62.0	61.0
5	86.0	87.0	90.0	89.0	90.0	92.0	89.0	82.0	74.0	68.0	67.0	66.0
6	86.0	85.0	86.0	85.0	88.0	87.0	87.0	79.0	71.0	66.0	63.0	63.0
7	86.0	86.0	86.0	88.0	88.0	90.0	91.0	86.0	81.0	75.0	67.0	63.0
8	86.0	87.0	85.0	87.0	89.0	90.0	88.0	83.0	74.0	61.0	58.0	63.0
9	83.0	85.0	87.0	88.0	88.0	89.0	89.0	84.0	73.0	66.0	59.0	57.0
10	88.0	88.0	89.0	89.0	92.0	92.0	91.0	86.0	73.0	71.0	63.0	59.0
11	86.0	86.0	87.0	88.0	89.0	90.0	89.0	83.0	74.0	72.0	63.0	63.0
12	82.0	85.0	84.0	86.0	90.0	89.0	90.0	88.0	80.0	74.0	62.0	56.0
13	82.0	84.0	85.0	83.0	85.0	88.0	88.0	82.0	74.0	68.0	69.0	60.0
14	80.0	81.0	83.0	86.0	86.0	87.0	85.0	82.0	73.0	63.0	58.0	58.0
15	82.0	87.0	88.0	88.0	91.0	91.0	88.0	82.0	74.0	67.0	65.0	53.0
16	84.0	82.0	85.0	85.0	86.0	88.0	88.0	80.0	73.0	67.0	66.0	66.0
17	83.0	83.0	83.0	83.0	86.0	88.0	89.0	84.0	78.0	71.0	58.0	54.0
18	85.0	84.0	86.0	87.0	88.0	88.0	86.0	81.0	73.0	73.0	63.0	63.0
19	81.0	83.0	88.0	91.0	86.0	87.0	84.0	72.0	66.0	59.0	54.0	51.0
20	85.0	89.0	89.0	92.0	92.0	92.0	89.0	82.0	75.0	68.0	67.0	59.0
21	84.0	87.0	87.0	87.0	87.0	89.0	85.0	82.0	68.0	60.0	51.0	48.0
22	91.0	93.0	93.0	94.0	94.0	94.0	92.0	87.0	81.0	70.0	66.0	59.0
23	85.0	87.0	87.0	83.0	92.0	94.0	97.0	94.0	91.0	86.0	76.0	51.0
24	90.0	90.0	91.0	91.0	92.0	94.0	93.0	86.0	73.0	66.0	66.0	69.0
25	88.0	87.0	89.0	89.0	92.0	92.0	87.0	85.0	80.0	70.0	64.0	65.0
26	88.0	88.0	87.0	88.0	88.0	92.0	88.0	80.0	71.0	63.0	59.0	61.0
27	82.0	82.0	84.0	84.0	84.0	86.0	83.0	81.0	70.0	63.0	63.0	58.0
28	80.0	83.0	84.0	86.0	87.0	88.0	87.0	81.0	74.0	61.0	51.0	44.0
29	83.0	84.0	86.0	86.0	89.0	88.0	86.0	77.0	63.0	58.0	54.0	51.0
30	83.0	79.0	81.0	78.0	79.0	82.0	78.0	69.0	63.0	56.0	52.0	50.0
Mean	84.6	85.9	86.9	87.4	88.8	89.7	88.2	82.5	74.3	67.1	61.8	58.0

Time / Date	1300	1400	1500	1600	1700	1800	1900	2000	2100	2200	2300	2400
1	52.0	52.0	54.0	53.0	60.0	67.0	65.0	72.0	77.0	81.0	84.0	83.0
2	55.0	61.0	63.0	70.0	73.0	82.0	82.0	80.0	82.0	87.0	89.0	88.0
3	52.0	45.0	45.0	45.0	49.0	60.0	73.0	76.0	80.0	83.0	86.0	86.0
4	59.0	59.0	59.0	54.0	60.0	69.0	76.0	77.0	82.0	84.0	83.0	84.0
5	65.0	61.0	60.0	57.0	68.0	77.0	80.0	80.0	81.0	84.0	85.0	86.0
6	63.0	59.0	56.0	56.0	68.0	76.0	79.0	79.0	80.0	82.0	82.0	86.0
7	60.0	56.0	56.0	62.0	63.0	76.0	79.0	77.0	79.0	81.0	82.0	84.0
8	61.0	60.0	60.0	57.0	62.0	73.0	79.0	80.0	83.0	81.0	80.0	84.0
9	58.0	54.0	50.0	58.0	66.0	77.0	81.0	83.0	83.0	85.0	86.0	86.0
10	58.0	59.0	56.0	59.0	61.0	78.0	83.0	83.0	83.0	84.0	84.0	84.0
11	58.0	59.0	58.0	62.0	67.0	70.0	77.0	69.0	74.0	77.0	78.0	80.0
12	54.0	53.0	58.0	58.0	65.0	72.0	76.0	79.0	82.0	80.0	81.0	81.0
13	58.0	52.0	54.0	57.0	64.0	69.0	74.0	75.0	77.0	77.0	77.0	79.0
14	55.0	56.0	62.0	62.0	61.0	77.0	77.0	76.0	75.0	77.0	77.0	81.0
15	60.0	57.0	52.0	59.0	66.0	71.0	77.0	79.0	79.0	79.0	83.0	83.0
16	64.0	62.0	56.0	59.0	68.0	67.0	71.0	78.0	76.0	78.0	80.0	84.0
17	54.0	54.0	51.0	56.0	56.0	67.0	73.0	73.0	74.0	79.0	83.0	84.0
18	62.0	57.0	56.0	63.0	63.0	72.0	75.0	77.0	77.0	79.0	81.0	81.0
19	62.0	69.0	89.0	78.0	75.0	77.0	80.0	82.0	84.0	69.0	78.0	85.0
20	58.0	53.0	53.0	50.0	64.0	72.0	74.0	79.0	79.0	83.0	84.0	82.0
21	46.0	43.0	55.0	61.0	63.0	64.0	72.0	73.0	79.0	84.0	79.0	79.0
22	53.0	55.0	59.0	61.0	64.0	74.0	77.0	79.0	79.0	83.0	83.0	84.0
23	48.0	50.0	58.0	58.0	60.0	72.0	75.0	82.0	86.0	86.0	88.0	90.0
24	64.0	63.0	65.0	63.0	71.0	72.0	70.0	81.0	83.0	85.0	88.0	88.0
25	61.0	62.0	62.0	66.0	66.0	70.0	78.0	81.0	82.0	85.0	83.0	84.0
26	60.0	57.0	59.0	54.0	58.0	63.0	68.0	75.0	76.0	89.0	80.0	81.0
27	54.0	55.0	54.0	60.0	51.0	67.0	70.0	76.0	77.0	79.0	82.0	83.0
28	46.0	50.0	51.0	54.0	56.0	65.0	73.0	74.0	77.0	78.0	81.0	82.0
29	51.0	50.0	51.0	48.0	49.0	57.0	70.0	74.0	74.0	78.0	80.0	81.0
30	52.0	53.0	53.0	49.0	50.0	66.0	72.0	76.0	78.0	81.0	80.0	84.0
Mean	56.8	55.9	57.2	58.3	62.2	70.6	75.2	77.5	79.3	81.3	82.2	83.6

กรุงเทพฯ เมษายน ๒๕๐๙ Bangkok April 1966

ทิศและกำลังลมรายชั่วโมง (นอต)

Hourly Direction and Force of Surface Winds (Knot)

Time	0100		0200		0300		0400		0500		0600	
Date	Dir.	Force	Dir.	Force	Dir.	Force	Dir.	Force	Dir.	Force	Dir.	Force
1	NNW	7	NW	7	C	0	C	0	C	0	ENE	3
2	N	4	N	1	C	0	NNE	2	C	0	C	0
3	N	1	ENE	1	N	1	N	1	C	0	C	0
4	SE	3	ESE	2	ESE	2	ESE	1	ESE	1	ESE	1
5	SSE	3	SSE	2	SSE	1	C	0	C	0	C	0
6	ESE	4	SE	3	ESE	4	ESE	3	SE	3	SE	3
7	SE	6	ESE	1	C	0	C	0	N	1	NNE	1
8	C	0	C	0	C	0	ESE	2	ESE	3	SE	2
9	SE	2	C	0	ESE	1	C	0	C	0	C	0
10	SE	3	C	0	C	0	C	0	C	0	C	0
11	SE	4	E	1	C	0	ESE	1	ENE	1	E	1
12	C	0	C	0	C	0	C	0	N	1	C	0
13	ESE	1	E	1	C	0	C	0	NE	4	NNE	1
14	ESE	3	ESE	3	ESE	1	E	1	E	1	C	0
15	C	0	SSE	1	SSE	1	ESE	1	C	0	C	0
16	C	0	NNE	2	C	0	NE	2	NE	2	C	0
17	SE	2	C	0	ESE	4	ESE	2	C	0	C	0
18	ESE	3	ESE	1	ENE	2	ENE	1	C	0	N	1
19	NNE	3	N	1	C	0	S	1	C	0	NW	1
20	C	0	C	0	C	0	C	0	C	0	C	0
21	C	0	C	0	C	0	NNE	1	ENE	1	C	0
22	N	6	ESE	4	E	1	ENE	1	ENE	1	ENE	1
23	SE	2	SE	4	C	0	C	0	SE	10	SE	7
24	C	0	SE	2	C	0	C	0	C	0	C	0
25	C	0	NE	2	C	0	ESE	1	C	0	ESE	1
26	ESE	6	ESE	3	ESE	3	ESE	2	ESE	1	C	0
27	SSE	3	SSE	3	SSE	3	SSE	3	SSE	3	SSE	2
28	ESE	4	C	0	C	0	C	0	C	0	C	0
29	SSE	3	SSE	3	SSE	1	C	0	C	0	C	0
30	SSE	4	SSE	3	S	1	SSW	1	C	0	C	0
Freq.	C	2.6	C	1.7	C	0.9	C	0.9	C	1.1	C	0.8

Time	0700		0800		0900		1000		1100		1200	
Date	Dir.	Force	Dir.	Force	Dir.	Force	Dir.	Force	Dir.	Force	Dir.	Force
1	C	0	C	0	C	0	NE	3	C	0	SE	5
2	C	0	NW	2	NNW	5	NE	6	NNE	2	NNE	2
3	C	0	N	1	C	0	SW	1	ESE	3	SE	2
4	ESE	1	SE	2	SE	7	SE	6	E	5	SSE	7
5	C	0	SSE	3	SE	7	ESE	9	SSE	9	SSE	9
6	SE	3	SE	6	SE	8	SE	9	ESE	11	SE	9
7	NNE	1	NE	1	NE	2	ESE	5	SE	5	SE	8
8	ESE	3	C	0	ESE	4	SE	7	SE	7	SSE	8
9	C	0	C	0	ESE	2	SE	5	SE	5	SE	5
10	C	0	C	0	ESE	5	ESE	3	SSE	4	SE	10
11	C	0	NNE	1	SE	6	SE	6	SE	7	SE	5
12	C	0	C	0	ENE	2	E	3	ENE	5	E	5
13	NNE	4	NNE	2	E	4	E	4	S	5	SE	7
14	NE	1	NNE	1	SE	1	ESE	6	ESE	6	ESE	7
15	C	0	C	0	NE	2	SE	5	ESE	7	SE	6
16	C	0	C	0	E	3	SE	4	ESE	5	ESE	5
17	N	3	NNE	1	E	2	SSE	3	SSE	4	SSE	5
18	NNE	1	NNE	2	NE	1	ESE	4	ESE	4	SSE	8
19	NW	1	N	4	NNE	1	NNW	1	S	2	WSW	2
20	ENE	2	ENE	2	ESE	1	SSE	4	SE	3	S	3
21	ESE	3	C	0	SSE	3	SW	3	SSW	4	W	3
22	NE	1	NNE	1	SE	4	SSE	5	SSE	8	S	6
23	SE	3	C	0	C	0	C	0	SSW	1	SW	1
24	C	0	C	0	C	0	C	0	ESE	3	SE	9
25	C	0	ESE	1	SE	2	SSE	7	SE	2	ESE	7
26	C	0	SE	2	SE	1	C	0	C	0	SE	5
27	SSE	3	SSE	4	SSE	7	SE	6	SE	6	SE	7
28	C	0	C	0	ESE	2	SSE	5	SE	7	SSE	7
29	C	0	C	0	C	0	ESE	2	S	3	SE	3
30	WSW	1	SW	3	S	4	S	1	W	4	S	3
Freq.	C	1.0	C	1.3	SE	2.9	SE	4.1	SE	4.6	SE	5.6

กรุงเทพฯ เมษายน ๒๕๐๙ Bangkok April 1966

ทิศและกำลังลมรายชั่วโมง (นอต)

Hourly Direction and Force of Surface Winds (Knot)

Time	1300		1400		1500		1600		1700		1800	
Date	Dir.	Force	Dir.	Force	Dir.	Force	Dir.	Force	Dir.	Force	Dir.	Force
1	ESE	6	SE	6	SE	9	SSE	9	SE	7	ESE	6
2	SE	1	E	4	ESE	3	ESE	10	ESE	7	SE	4
3	SSE	5	SSE	6	SE	3	SSE	5	SE	5	ESE	4
4	ESE	7	S	8	SSE	8	SSE	7	SE	5	SSE	7
5	SE	9	SSE	9	ESE	9	ESE	9	ESE	10	ESE	12
6	ESE	10	ESE	12	SE	13	SE	11	ESE	12	ESE	6
7	SSE	9	SSE	9	SE	9	SE	9	ESE	8	ESE	9
8	SSE	8	SE	9	SE	9	SE	9	SE	9	SE	7
9	SSE	7	SSE	8	SSE	8	SSE	9	SE	8	SE	6
10	SE	8	SE	9	SSE	9	SE	6	SE	6	ESE	6
11	SE	6	SE	8	SE	9	SE	7	SE	9	ESE	5
12	SE	6	SE	6	SE	8	SE	8	SE	6	ESE	5
13	SE	10	SE	10	SE	9	ESE	8	ESE	9	SE	10
14	ESE	5	ESE	9	ESE	9	NNW	8	SE	2	ESE	10
15	SE	8	SE	9	SE	9	SE	8	SE	8	SE	7
16	ESE	4	SSE	3	SE	3	ESE	6	ESE	4	ESE	3
17	SSE	6	SSE	6	NNE	8	ESE	3	ESE	6	ESE	6
18	SSE	9	SE	9	SE	9	SE	9	SE	6	ESE	6
19	SSW	6	NNW	5	W	3	WSW	1	SSW	1	SSE	2
20	SE	3	S	5	SSE	4	SE	4	SE	5	SE	4
21	WNW	6	NW	2	SSE	4	SE	7	ESE	7	ESE	9
22	SE	5	SE	3	SE	8	SE	10	SE	9	SE	10
23	S	1	SE	2	ESE	4	SE	3	SE	4	SE	6
24	SSE	9	SSE	9	S	9	S	9	S	9	S	12
25	ESE	5	SE	8	SE	9	SE	9	ESE	8	ESE	7
26	SSE	6	SSE	4	SE	8	SE	11	SE	10	SE	5
27	ESE	6	SE	6	SE	8	ESE	7	SE	9	SE	5
28	SE	9	ESE	10	SE	10	ESE	10	ESE	10	ESE	9
29	SSE	5	SSE	7	SE	7	SE	7	ESE	7	SE	4
30	SSE	5	SSE	6	ESE	3	SSE	9	SSE	7	SSE	13
Freq.	SE	6.3	SE	6.9	SE	7.4	SE	7.6	SE	7.1	ESE	6.8

Time	1900		2000		2100		2200		2300		2400	
Date	Dir.	Force	Dir.	Force	Dir.	Force	Dir.	Force	Dir.	Force	Dir.	Force
1	C	0	NW	2	NW	2	WNW	3	NW	3	NW	3
2	ESE	3	NE	1	C	0	NNE	1	NNE	3	ENE	1
3	ESE	5	ESE	4	SE	2	ESE	3	ESE	5	ESE	4
4	SSE	5	SSE	5	SE	3	SSE	5	SSE	5	SE	3
5	SE	9	SE	9	SE	9	SE	7	SE	5	SE	4
6	ESE	9	ESE	9	ESE	11	ESE	9	SE	9	SE	8
7	SE	14	SE	7	ESE	6	SE	2	ESE	4	ESE	3
8	SE	4	SE	5	SE	5	SE	5	SE	3	SE	2
9	SE	6	SE	4	SE	3	SE	3	SE	3	SE	2
10	ESE	3	ESE	8	ESE	8	SE	9	SE	9	SE	9
11	E	10	E	4	E	2	C	0	C	0	C	0
12	SE	5	ESE	2	SE	3	ESE	3	ESE	4	SE	3
13	SE	6	SE	4	ESE	4	ESE	4	ESE	5	ESE	4
14	SE	13	ESE	9	ESE	6	ESE	5	ESE	4	ESE	4
15	ESE	7	ESE	6	ESE	9	ESE	9	ESE	6	ESE	2
16	SE	1	ESE	4	ESE	3	ESE	2	SE	1	SE	2
17	ESE	9	SE	6	SE	7	SE	5	ESE	4	ESE	1
18	ESE	4	SE	8	SE	7	SE	4	C	0	C	0
19	SSE	2	SSE	1	SSE	2	E	6	ESE	1	C	0
20	SSE	10	SSE	9	SSE	8	SSE	4	S	3	SE	3
21	ESE	6	ESE	7	E	6	ESE	7	SE	7	E	1
22	SSE	7	SE	7	SE	4	SSE	2	SE	4	SE	2
23	ESE	3	SSE	3	SSE	4	SE	6	SE	2	SSE	2
24	SSE	9	SSE	6	SSE	3	SSE	3	SSE	2	SE	1
25	ESE	8	ESE	6	ESE	7	ESE	7	ESE	9	ESE	4
26	SE	6	SSE	7	SSE	4	SSE	7	SSE	7	SSE	3
27	SE	7	SE	8	SE	7	SE	3	ESE	6	SE	5
28	SE	4	SE	3	SE	3	SSE	3	SE	3	SE	3
29	SSE	6	SE	6	SSE	9	SE	9	SE	8	SE	7
30	S	7	SSE	7	SSE	5	SSE	6	SSE	6	SSE	4
Freq.	SE	6.3	SE	5.6	SE	5.1	SE	4.7	SE	4.4	SE	3.0

กรุงเทพฯ เมษายน ๒๕๐๙ Bangkok April 1966

จำนวนฝนรายชั่วโมงเป็นมิลลิเมตร

Hourly Rainfall in Millimetres

Time / Date	เวลากรุงเทพ ฯ 0100	0200	0300	0400	0500	0600	0700	0800	0900	1000	1100	1200
									Bangkok Standard Time			
1				0.1	1.2							
2												
3												
4												
5												
6												
7												
8												
9												
10												
11												
12												
13												
14												
15												
16												
17												
18												
19												
20												
21												
22		15.6										
23					17.7	24.6	0.3					
24												
25					0.3							
26												
27												
28												
29												
30												
Total		15.6		0.1	19.2	24.6	0.3					

Time / Date	1300	1400	1500	1600	1700	1800	1900	2000	2100	2200	2300	2400
1												
2												
3												
4												
5												
6												
7												
8												
9												
10												
11												
12												
13												
14												
15												
16												
17												
18												
19			13.5									
20												
21												
22												
23												
24												
25												
26												
27												
28												
29												
30												
Total			13.5									

กรุงเทพฯ เมษายน ๒๕๐๙ Bangkok April 1966

Date	ทรรศนวิสัยทางนอน (กม.) Horizontal Visibility (Km.) เวลากรุงเทพ ฯ				จำนวนเมฆ (0 – 8) Amount of Clouds (0 — 8) Bangkok Standard Time			
Time	0700	1000	1300	1600	0700	1000	1300	1600
1	8.0	8.0	12.8	12.8	7	4	6	4
2	11.2	11.2	12.8	12.8	7	6	7	7
3	11.2	12.8	16.0	16.0	4	3	4	3
4	11.2	12.8	12.8	12.8	5	4	5	5
5	8.0	12.8	14.4	12.8	5	5	5	3
6	11.2	12.8	12.8	12.8	7	6	6	3
7	11.2	12.8	12.8	12.8	6	4	3	3
8	11.2	11.2	11.2	11.2	7	3	3	3
9	8.0	16.0	19.2	16.0	6	5	2	2
10	11.2	12.8	16.0	16.0	6	6	6	6
11	4.8	12.8	12.8	11.2	7	6	6	7
12	4.8	8.0	11.2	11.2	7	7	7	7
13	4.8	11.2	12.8	12.8	7	7	7	7
14	6.4	11.2	12.8	12.8	5	6	6	7
15	4.8	12.8	12.8	12.8	6	7	6	3
16	11.2	12.8	12.8	12.8	5	6	6	6
17	12.8	12.8	12.8	12.8	6	6	5	5
18	11.2	12.8	12.8	12.8	5	7	7	5
19	8.0	12.8	12.8	6.4	6	4	7	7
20	11.2	12.8	12.8	12.8	7	7	6	6
21	8.0	8.0	11.2	11.2	7	7	7	7
22	6.4	11.2	12.8	12.8	7	7	7	7
23	6.4	8.0	9.6	12.8	8	7	7	7
24	11.2	16.0	16.0	16.0	6	6	6	6
25	8.0	12.8	16.0	19.2	6	6	7	7
26	8.0	12.8	12.8	16.0	7	7	6	6
27	11.2	14.4	14.4	14.4	6	7	5	5
28	11.2	14.4	16.0	16.0	7	7	7	7
29	12.8	12.8	14.4	16.0	6	6	4	4
30	9.6	12.8	12.8	12.8	6	6	6	6
31								
Mean	9.2	12.2	13.4	13.4	6.2	5.8	5.7	5.4

วันที่ Date	ชนิดของเมฆ Form of Clouds			
	0700	1000	1300	1600
1	CuScCbAcCiCs	CuCbAcCiCs	CuCbAcCiCs	CuCbAcCiCs
2	ScAcCiCs	CuScAcCiCs	CuScCiCs	CuScCbCiCs
3	CuScAcCiCs	CuCiCs	CuCbAcCiCs	CuCbAcCi
4	CuCi	CuCi	CuCiCs	CuCbCiCs
5	CuCiCs	CuScCiCs	CuScCiCs	CuCbCi
6	CuCiCs	CuCiCs	CuScCiCs	CuCbCi
7	CuScCiCs	CuCi	CuCi	CuCbCi
8	CuAcCiCs	CuCi	CuCi	CuCbCi
9	CuCiCs	CuCi	CuCi	CuCbAcCiCs
10	CuCiCs	CuScCiCs	CuScCiCs	CuCbCiCs
11	CuScAcCiCs	CuCiCs	CuCbCiCs	CuCbCiCs
12	CuCiCs	CuCiCs	CuCiCs	CuCbCiCs
13	CuScCiCs	CuScCbCiCs	CuScCbCiCs	CuCbAcCiCs
14	CuAcCiCs	CuScCiCs	CuScCiCs	CuCbCiCs
15	CuScAcCiCs	CuScCbAcCiCs	CuScCbAcCi	CuCbAcCi
16	CuScCi	CuCiCs	CuCbAcCiCs	CuCbAcCiCs
17	CuScCiCs	CuCiCs	CuCbCiCs	CuCbAcCiCs
18	CuCi	CuScCiCs	CuScCiCs	CuScCbCi
19	CuAcCiCs	CuCbAcCiCs	CuScCbAcCiCs	CuScCbAcCiCs
20	CuScCbAcCiCs	CuCiCs	CuCbCiCs	CuCbAcCiCs
21	CuScCbCiCs	CuCiCs	CuCiCs	CuCbCiCs
22	CuCbAcCiCs	CuScCbCiCs	CuScCbCiCs	CuCbCiCs
23	CuScCbAcAsCiCs	CuScCbAcAsCiCs	CuCbAcCiCs	CuCbAcCiCs
24	CuScCiCs	CuScCiCs	CuScCbCiCs	CuCbCiCs
25	CuScCbCiCs	CuScCiCs	CuCbCiCs	CuScCbCiCs
26	CuAcCiCs	CuScAcCiCs	CuScCbCiCs	CuCbCiCs
27	CuScCiCs	CuCiCs	CuCbAcCiCs	CuCbAcCiCs
28	CuScAcCiCs	CuScCbAcCiCs	CuCbAcCiCs	CuCbAcCiCs
29	CuCiCs	CuCiCs	CuCbCiCs	CuCbCiCs
30	CuCbAcCiCs	CuCbCiCs	CuCbCiCs	CuCbCiCs

กรุงเทพฯ เมษายน ๒๕๐๙ Bangkok April 1966

ค่าเฉลี่ยของผลการตรวจอุตุนิยมวิทยาประจำวันและประจำเดือน

Daily and Monthly Values of Meteorological Elements

Date	Mean Barometric Pressure + 1000mb.	Temperature Max.	Temperature Min.	Temperature Range	Temperature Mean	Relative Humidity	Wind Velocity Extreme	Wind Velocity Mean	Mean Amount of Cloud	Total Rainfall	Mean Visibility	Amount of Evaporation	Weather Remarks
		°C.	°C.	°C.	°C.	%	Knot	Knot	0 — 8	mm.	km.	mm.	
1	12.03	35.4	24.0	11.4	28.5	75.5	17.0	3.4	6.1	1.3	10.6	3.9	● ⌒ = ↘ (⊓↘) ⊓̇↘
2	12.60	34.9	24.1	10.8	27.9	77.9	19.0	2.6	6.5	-	12.2	3.8	● ⌒ ↘
3	10.66	35.7	23.5	12.2	29.4	72.8	16.0	2.6	3.8	-	13.2	5.5	● ⌒ ↘
4	09.54	35.7	26.7	9.0	30.6	75.4	16.0	4.4	4.6	-	12.6	5.2	● ⌒ ↘ (⊓↘)
5	08.60	35.3	26.7	8.6	30.4	77.7	21.0	6.0	5.4	-	12.2	4.3	● ⌒ = ↘
6	08.34	36.7	28.0	8.7	30.7	75.5	21.0	7.3	6.0	-	12.6	4.7	● ⌒ ↘
7	08.30	34.8	26.2	8.6	30.1	76.8	22.0	5.0	5.0	-	12.6	4.4	● ⌒ ↘
8	08.39	34.5	27.0	7.5	30.4	75.5	18.0	4.6	5.5	-	11.8	4.5	● ⌒
9	09.08	35.2	26.7	8.5	30.4	75.6	19.0	3.6	5.1	-	14.4	4.8	● ⌒ = ↘
10	08.28	35.6	26.1	9.5	30.6	77.2	17.0	4.8	6.0	-	13.6	4.4	● ⌒ ↘
11	07.53	35.5	27.9	7.6	30.6	75.0	24.0	3.9	6.6	-	10.4	4.6	● ⌒ = ↘
12	07.46	35.3	25.5	9.8	30.0	75.2	18.0	3.2	7.0	-	8.4	5.0	● ⌒ = ∞ ↘
13	07.55	35.2	26.6	8.6	30.2	73.4	18.0	4.8	6.9	-	10.0	4.8	● ⌒ = ↘ (⊓↘)
14	06.23	35.6	26.7	8.9	30.5	73.3	23.0	4.8	6.1	-	11.4	4.6	● ⌒ = ↘ (⊓↘)
15	06.05	34.9	26.9	8.0	30.6	75.0	19.0	4.6	5.3	-	11.0	4.7	● ⌒ = ↘ (⊓↘)
16	06.23	35.4	25.1	10.3	29.7	74.7	19.0	2.5	5.5	-	12.2	4.3	● ⌒ ↘
17	06.24	36.4	26.5	9.9	31.0	72.7	20.0	4.3	5.3	-	12.8	4.7	● ⌒
18	06.97	35.8	26.2	9.6	30.5	75.0	21.0	4.1	5.8	-	12.6	4.3	● ⌒ ↘
19	07.56	35.4	26.5	8.9	29.1	76.3	19.0	2.0	6.3	13.5	10.2	3.3	● ⌒ = ↘ (⊓↘) ⊓̇↘ ⊙
20	07.39	36.0	24.5	11.5	29.9	75.4	15.0	3.2	6.5	-	11.4	4.3	● ⌒ = ↘
21	06.84	37.8	26.7	11.1	31.2	71.4	18.0	3.6	7.0	-	10.8	5.5	● ⌒ = ∞ ↘ (⊓↘) ⊓̇↘
22	06.14	35.7	24.1	11.6	30.0	77.7	18.0	4.6	6.9	15.6	11.4	4.2	● ⌒ = ↘ (⊓↘) ⊓↘ ⊙
23	06.20	35.6	22.3	13.3	29.4	78.2	15.0	2.8	6.8	42.6	10.8	3.5	● ⌒ = ∞ ↘ (⊓↘) ⊓̇↘ ⊙
24	06.89	34.9	26.0	8.9	30.4	78.9	23.0	4.0	6.0	-	13.8	4.0	● ⌒ ↘
25	07.58	35.0	26.0	9.0	30.4	77.8	19.0	4.6	6.5	0.3	12.8	4.6	● ⌒ = ↘ (⊓↘) ⊓̇↘ ⊙
26	07.46	36.0	27.9	8.1	31.3	73.9	17.0	4.2	6.4	-	12.8	4.6	● ⌒ = ↘
27	07.14	35.4	28.6	6.8	31.3	72.0	20.0	5.3	6.1	-	13.4	5.0	● ⌒ ↘
28	06.64	36.8	27.0	9.8	31.2	70.5	17.0	4.3	6.9	-	13.6	5.1	● ⌒ ↘
29	06.82	37.6	28.0	9.6	32.0	69.5	15.0	4.0	5.5	-	13.6	5.2	● ⌒
30	07.74	38.0	27.3	10.7	31.9	68.5	18.0	4.3	6.3	-	12.6	4.8	● ⌒ = ↘
Totals										73.3		136.6	
Mean	07.82	35.7	26.2	9.5	30.3	74.8	18.7	4.1	6.0		12.1	4.6	
Abs. Max.	15.00	38.0		13.3		97.0	24.0			42.6		5.5	
Days	2nd.	30th.		23rd.		23rd.	11th.			23rd.		3,21	
Abs. Min.	03.20		22.3	6.8		43.0						3.3	
Days	17th.		23rd.	27th.		21st.						19th.	

กรุงเทพ ฯ – BANGKOK

ผลสรุปการตรวจประจำเดือน เมษายน ๒๕๐๙

Monthly Summary for April 1966

1. ความกดอากาศ – AIR PRESSURE

สูงสุด	Extreme Maximum	1015.00	mb.	เมื่อ – on the 2nd.
ต่ำสุด	Extreme Minimum	1003.20	mb.	เมื่อ – on the 17th.
ระยะเปลี่ยนประจำวันสูงสุด	Max. Diurnal Range	6.75	mb.	เมื่อ – on the 3rd.
ปานกลางสูงสุด	Mean Maximum	1010.62	mb.	
ปานกลางต่ำสุด	Mean Minimum	1005.24	mb.	
ปานกลาง	Mean	1007.82	mb.	

2. อุณหภูมิอากาศ – AIR TEMPERATURE

สูงสุด	Extreme Maximum	38.0	°C.	เมื่อ – on the 30th.
ต่ำสุด	Extreme Minimum	22.3	°C.	เมื่อ – on the 23rd.
ระยะเปลี่ยนประจำวันสูงสุด	Max. Diurnal Range	13.3	°C.	เมื่อ – on the 23rd.
ปานกลางสูงสุด	Mean Maximum	35.7	°C.	
ปานกลางต่ำสุด	Mean Minimum	26.2	°C.	
ปานกลาง	Mean	30.3	°C.	

3. ความชื้นสัมพันธ์ – RELATIVE HUMIDITY

สูงสุด	Highest	97.0	%	เมื่อ – on the 23rd.
ต่ำสุด	Lowest	43.0	%	เมื่อ – on the 21st.
ปานกลาง	Mean	74.8	%	

4. ลม – SURFACE WINDS

ความเร็วสูงสุด	Greatest Velocity	24.0	Knot
ความเร็วปานกลาง	Mean Velocity	4.1	Knot
ทิศร่วม	Resultant Direction	S 52° 43' E	

5. ฝนตก – RAINFALL

รวมทั้งเดือน	Total Amount	73.3	mm.		
ต่างจากปรกติ	Departure from normal	-15.7	mm.		
ความแรงของฝน	Greatest Intensity		mm.	in	minutes
ตกมากที่สุดในวันหนึ่ง	Heaviest fall in 24 hrs.	42.6	mm.	เมื่อ	on the

6. หมายเหตุ – MISCELLANEOUS INFORMATION

ท้องฟ้าไม่มีเมฆ	Cloudless sky	0	
ท้องฟ้ามีเมฆบางส่วน	Partly cloudy sky	0	
ท้องฟ้ามีเมฆมาก	Cloudy sky	30	
ท้องฟ้ามีเมฆเต็ม	Overcast	0	
วันมีฝนตก	Rainy days	5	
วันมีน้ำค้าง	Days with dew	30	
วันมีหมอก	Days with ground fog	0	
วันมีฟ้าหรัวชื้น	Days with mist	16	
วันมีฟ้าหรัว	Days with haze	3	
วันมีพายุฟ้าคะนอง	Days with thunderstorm	6	
วันมีพายุฟ้าคะนองไม่ผ่านสถานี	Days with distant thunderstorm	10	
วันมีฟ้าแลบ	Days with lightning	27	
จำนวนไอน้ำรวมทั้งเดือน	Total Evaporation	136.6	mm.
จำนวนชั่วโมงที่มีแสงแดดทั้งเดือน	Total Duration of Sunshine		hrs.

สรุปผลการตรวจอุตุนิยมวิทยาประจำเดือน เมษายน ๒๕๐๙

Summary of Meteorological Observation for month of April 1966

สถานี Station	ค่าปานกลางความกดอากาศโดยลดและแก้แล้ว (เป็นมิลลิบาร์) Mean Reduced Barometric Presssure (in millibars)								
	1000 + จำนวนในตาราง 1000 + the numbers in the tables								ประจำเดือน For Month
	0100	0400	0700	1000	1300	1600	1900	2200	
Chiangrai	08.58	08.45	10.61	11.18	07.41	03.66	04.64	07.93	07.81
Pai	-	-	-	-	-	-	-	-	-
Mae Hongson	06.44	06.55	08.50	09.32	05.23	01.12	02.08	05.47	05.59
Chiangmai	06.92	06.60	08.76	09.29	05.98	02.31	02.90	05.99	06.09
Nan	07.26	08.02	09.11	09.78	06.65	02.77	03.68	05.81	06.63
Lampang	06.49	06.15	08.17	08.67	05.74	01.98	02.85	05.78	05.73
Phrae	06.13	05.75	07.53	08.84	06.06	02.33	02.87	05.51	05.63
Mae Sariang	05.33	-	07.13	07.54	03.92	00.31	01.62	-	04.31
Uttaradit	06.76	06.65	08.53	09.60	06.69	02.85	03.28	06.47	06.35
Loei	08.07	07.57	09.48	10.60	07.63	04.71	06.02	08.36	07.81
Nakhon Phanom	06.96	06.51	08.52	09.76	06.95	04.29	05.28	07.53	06.97
Udon Thani	07.91	07.47	09.04	10.74	08.47	05.02	05.42	07.91	07.75
Sakon Nakhon	08.58	-	09.72	10.67	08.25	05.85	06.78	-	08.31
Tak	06.46	05.80	07.40	09.25	06.08	02.68	03.57	06.42	05.96
Phitsanulok	07.49	06.98	08.96	10.09	07.43	03.68	04.46	07.00	07.01
Mae Sot	07.58	-	09.18	09.68	06.29	03.01	04.22	-	06.66
Mukdahan	08.40	08.61	09.84	10.66	08.01	05.40	06.89	08.14	08.24
Phetchabun	-	-	08.46	09.24	06.32	03.11	04.38	-	06.30
Khon Kaen	07.74	07.21	08.89	10.18	07.56	04.58	05.69	07.92	07.47
Roi Et	07.14	06.45	08.23	09.61	06.84	03.99	09.32	07.47	06.89
Nakhon Sawan	07.45	06.97	08.60	10.05	07.67	04.07	04.99	07.46	07.16
Chaiyaphum	-	-	09.22	10.12	07.24	04.26	05.84	-	07.34
Ubon Ratchathani	08.20	07.95	09.98	10.88	08.43	05.51	06.82	08.73	08.31
Nakhon Ratchasima	08.51	07.89	09.81	10.59	07.81	05.15	06.83	09.25	08.23
Surin	07.89	07.66	09.12	10.61	07.91	04.83	06.42	08.36	07.85
Lopburi	08.42	07.56	09.26	10.60	07.98	04.72	06.35	08.94	07.98
Suphanburi	08.43	07.38	09.26	10.26	07.64	04.38	06.20	08.74	07.79
Prachinburi	-	-	09.28	10.63	07.97	05.12	06.62	-	07.92
Sap Muang	-	-	09.82	09.84	06.93	04.94	06.63	-	07.63
Kanchanaburi	08.01	07.27	08.86	10.35	07.74	04.39	06.18	08.43	07.65
Don Muang	08.33	07.31	08.81	10.36	08.24	05.36	06.31	08.61	07.92
Aranyaprathet	08.49	-	09.78	11.05	08.32	05.77	07.19	-	08.43
Pom Phrachunlachomklao	-	-	08.55	09.80	08.03	05.64	05.94	-	07.59
Chonburi	07.97	07.40	08.76	10.19	08.20	05.66	06.71	08.70	07.95
Ko Sichang	-	-	08.83	10.53	08.81	06.12	06.86	-	08.23
Sattahip	09.17	08.35	09.47	11.26	09.87	07.40	07.98	09.67	09.15
Chanthaburi	08.56	07.86	09.01	10.43	08.56	06.37	07.50	09.36	08.46
Hua Hin	07.29	06.16	08.03	09.54	07.57	05.07	06.30	08.40	58.38
Prachuap Khirikhan	08.46	07.47	08.93	10.33	08.64	06.34	07.34	09.28	08.35
Khlong Yai	08.62	-	09.15	10.57	08.53	06.46	07.64	-	08.50
Chumphon	08.88	07.39	09.10	10.60	08.68	06.48	07.54	10.14	08.60
Ranong	08.74	07.85	09.15	10.53	08.95	06.71	07.62	09.28	08.60
Ban Don	09.00	07.88	09.20	10.60	08.57	06.09	07.54	09.89	08.60
Nakhon Si Thammarat	08.64	07.46	08.23	10.03	08.18	05.82	06.90	09.16	08.05
Phuket	08.94	08.41	08.74	10.22	08.63	06.21	07.28	08.73	08.40
Trang	09.10	07.83	08.93	10.52	08.48	06.30	07.55	09.66	08.55
Songkhla	08.70	07.33	08.57	10.38	08.80	06.22	07.14	09.32	08.31
Narathiwat	08.52	06.87	08.86	10.10	08.14	05.94	07.22	09.88	08.19

สถานี Station	อุณหภูมิอากาศ (°ซ) Temperature in °C.							
	ค่าปานกลาง Means							
	ประจำเดือน For Month	สูงสุด Max.	ต่ำสุด Min.	ประจำวัน Daily Extremes				ระยะเปลี่ยนประจำวัน Daily Range
				สูงสุด Highest	วันที่ Date	ต่ำสุด Lowest	วันที่ Date	
Chiangrai	28.4	36.7	20.1	31.7	30	26.0	13	16.6
Pai	-	-	-	-	-	-	-	-
Mae Hongson	30.9	39.0	22.9	34.7	29	29.5	4	16.1
Chiangmai	30.1	38.3	21.8	32.5	26	28.4	13	16.5
Nan	30.2	37.8	22.6	33.2	30	26.8	19	15.2
Lampang	31.8	39.5	24.0	35.7	30	28.8	1	15.5
Phrae	32.5	39.6	25.5	35.5	30	28.8	1	14.1
Mae Sariang	30.9	39.5	22.3	34.0	30	29.3	22	17.2
Uttaradit	32.7	40.0	25.3	36.0	27	30.0	1	14.7
Loei	28.8	36.1	21.5	31.8	27	26.1	1	14.6
Nakhon Phanom	28.6	33.7	23.5	31.6	29	25.8	2	10.2
Udon Thani	29.3	34.4	24.2	32.3	29	24.4	1	10.2
Sakon Nakhon	28.5	33.8	23.3	31.3	27,29	23.2	1	10.5
Tak	33.2	39.9	26.4	36.4	27	28.7	2	13.5
Phitsanulok	32.6	38.9	26.4	34.8	30	29.7	2	12.5
Mae Sot	30.5	37.9	23.0	32.6	30	28.7	2	14.9
Mukdahan	29.1	35.1	23.1	32.7	29	24.6	6	12.0
Phetchabun	31.0	38.2	23.9	34.0	30	26.3	1	14.3
Khon Kaen	30.8	36.7	24.8	33.7	26	25.2	1	11.9
Roi Et	30.0	35.3	24.8	33.4	29	25.3	1	10.5
Nakhon Sawan	32.1	38.2	26.0	34.7	29	27.8	1	12.2
Chaiyaphum	30.3	36.2	24.4	32.8	26	25.4	1	11.8
Ubon Ratchathani	30.0	35.0	25.0	32.6	29	25.9	6	10.0
Nakhon Ratchasima	30.2	36.7	23.7	32.8	30	25.5	1	13.0
Surin	30.1	36.6	23.6	33.0	30	25.5	2	13.0
Lopburi	30.8	37.2	24.3	33.4	30	27.7	1	12.9
Suphanburi	31.9	38.3	25.5	34.0	30	29.1	1	12.8
Prachinburi	30.8	36.2	25.3	33.6	30	27.5	2	10.9
Sap Muang	28.0	34.8	21.1	29.2	13	26.2	2	13.7
Kanchanaburi	32.2	39.1	25.4	34.2	30	29.3	1	13.7
Don Muang	30.8	36.0	25.5	33.3	30	28.9	2	10.5
Aranyaprathet	30.8	36.5	25.0	33.1	30	28.6	3	11.5
Pom Phrachunlachomklao	29.9	33.1	26.8	30.7	19,27	28.6	23	6.3
Chonburi	30.5	34.7	26.4	32.4	30	28.3	2	8.3
Ko Sichang	31.0	34.0	28.0	32.5	30	28.6	3	6.0
Sattahip	31.8	36.1	27.5	33.2	29	27.7	2	8.6
Chanthaburi	29.0	33.8	24.1	30.2	26	28.0	2	9.7
Hua Hin	29.7	34.1	25.2	31.5	30	27.5	3	8.9
Phrachuap Khirikhan	29.2	34.2	24.1	32.2	30	27.6	2,3	10.1
Khlong Yai	28.7	33.4	23.9	30.0	27	27.7	4	9.5
Chumphon	28.7	34.2	23.2	30.7	21	27.1	1	11.0
Ranong	28.7	33.8	23.6	29.5	2	28.0	25	10.2
Ban Don	28.6	34.8	22.5	31.0	30	27.0	1	12.3
Nakhon Si Thammarat	28.4	33.9	23.0	29.9	27	26.2	1	10.9
Phuket	28.7	32.7	24.6	30.3	19	26.0	24	8.1
Trang	28.8	34.2	23.4	29.8	30	27.7	6	10.8
Songkhla	28.9	33.3	24.4	30.0	19	27.9	2	8.9
Narathiwat	28.4	33.2	23.7	29.5	19	25.9	22	9.5

สถานี Station	อุณหภูมิอากาศ (°ซ.) Air Temperature in °C.								
	สูงสุดและต่ำสุด Extremes				ระยะเปลี่ยนประจำวัน Daily Range				ระยะเปลี่ยนระหว่างสูงสุดและต่ำสุด
	สูงสุด Max.	วันที่ Date	ต่ำสุด Min.	วันที่ Date	มากที่สุด Greatest	วันที่ Date	น้อยที่สุด Smallest	วันที่ Date	Range between Extreme Temp.
Chiangrai	40.3	30	17.7	21	19.3	5	12.7	2	22.6
Pai	-	-	-	-	-	-	-	-	-
Mae Hongson	40.7	29	19.3	22	20.5	22	11.7	30	21.4
Chiangmai	40.6	26	19.4	9,22	19.2	9	11.7	1	21.2
Nan	40.7	29	21.0	14,19	17.8	14	12.6	1	19.7
Lampang	41.9	29	21.5	22	17.9	22	12.2	30	20.4
Phrae	42.4	26	21.5	1	17.4	14	10.5	6	20.9
Mae Sariang	41.0	26	20.0	22	19.8	9	12.9	12	21.0
Uttaradit	42.5	29	23.0	1	16.1	25	12.0	27	19.5
Loei	39.7	26	19.8	15	17.4	25	7.9	1	19.9
Nakhon Phanom	37.4	26	21.1	19	13.1	19	5.2	30	16.3
Udon Thani	38.2	29	21.0	23	13.8	23	4.6	1	17.2
Sakon Nakhon	37.0	29	20.7	19	12.9	4	3.1	1	16.3
Tak	43.5	27	22.0	2	16.0	25	10.8	11	21.5
Phitsanulok	41.6	29	23.0	2	15.9	21	10.7	6,19	18.6
Mae Sot	39.5	25	20.5	18	18.6	25	11.3	30	19.0
Mukdahan	39.2	29	20.5	19	15.4	21	3.8	1	18.7
Phetchabun	40.8	29,30	21.5	13	17.2	10	8.5	1	19.3
Khon Kaen	40.0	26	22.1	1,3	14.2	19	6.1	1	17.9
Roi Et	38.8	29	21.0	1	12.0	3	7.2	2	17.8
Nakhon Sawan	41.2	29	22.5	3days	14.7	21	10.2	6	18.7
Chaiyaphum	38.7	26,27	21.9	3	15.0	23	5.6	1	16.8
Ubon Ratchathani	38.3	29	20.5	6	12.7	18	4.6	1	17.8
Nakon Ratchasima	40.0	30	21.0	1	14.9	27	9.0	1	19.0
Surin	39.8	26	20.8	13	15.2	4	8.1	2	19.0
Lopburi	40.2	30	21.7	2	14.8	9	10.3	1	18.5
Suphanburi	40.0	30	21.4	22	17.0	22	10.9	1	18.6
Prachinburi	39.4	30	22.2	2	12.9	18	7.8	14	17.2
Sap Muang	36.5	6	19.7	4,16	16.1	4	7.9	1	16.8
Kanchanaburi	40.5	5,17	23.1	3	15.2	24	11.6	1,29	17.4
Don Muang	38.3	30	23.5	1	12.4	21	8.7	13	14.8
Aranyaprathet	39.0	30	22.5	3	13.3	18	9.7	12	16.5
Pom Phrachunlachomklao	34.2	20	24.7	11	8.5	20	4.0	19	9.5
Chonburi	36.7	30	23.3	3	10.6	22	4.5	12	13.4
Ko Sichang	35.3	18,30	24.6	3	8.0	3	3.9	28	10.7
Sattahip	37.8	29	24.0	12	10.2	3,12	5.5	18	13.8
Chanthaburi	34.8	26	22.5	3	11.5	1	6.5	27	12.3
Hua Hin	36.5	22	23.0	3	10.8	15,22	7.4	12	13.5
Prachuap Khirikhan	37.0	30	22.5	3,4	11.5	4,16	8.7	11	14.5
Khlong Yai	34.7	20	22.4	2	11.8	2	7.8	12	12.3
Chumphon	36.6	21	21.3	9	13.5	16	7.6	1	15.3
Ranong	35.8	2	22.4	9	12.6	2	7.5	21,23	13.4
Ban Don	37.4	29	20.2	9	14.5	15,19	9.0	1	17.2
Nakhon Si Thammarat	36.6	30	21.6	13	13.6	30	5.6	1	15.0
Phuket	34.0	19	20.0	24	12.0	24	5.9	30	14.0
Trang	35.6	16	21.8	8	12.9	8	7.5	25	13.8
Songkhla	34.5	27,30	22.9	2	10.5	27	7.8	7	11.6
Narathiwat	34.7	2	22.5	3days	12.0	3	5.8	22	12.2

สถานี Station	ความชื้นสัมพัทธ์ (%) Relative Humidity in %								
	ค่าปานกลาง Means					ค่าสูงสุดและต่ำสุด Absolute Extremes			
	ประจำเดือน For Month	ประจำวัน Daily Extremes							
		สูงที่สุด Highest	วันที่ Date	ต่ำที่สุด Lowest	วันที่ Date	สูงที่สุด Highest	วันที่ Date	ต่ำที่สุด Lowest	วันที่ Date
Chiangrai	60.1	73.9	19	51.1	26	96.0	21	18.0	9
Pai	-	-	-	-	-	-	-	-	-
Mae Hongson	50.2	59.5	12	41.1	29	91.0	13	18.0	20,22
Chaingmai	48.8	65.5	19	40.1	24	87.0	20	15.0	14
Nan	68.3	20.8	19	59.4	30	98.0	19	29.0	4
Lampang	47.9	65.8	2	35.6	29	95.0	3	17.0	8
Phrae	50.9	66.5	1	40.9	29	94.0	1	18.0	20
Mae Sariang	52.3	62.2	4	46.5	29	96.0	9	21.0	10
Uttaradit	54.6	66.5	1	45.5	29	93.0	1	21.0	20
Loei	66.6	80.5	22	56.3	26	95.0	6days	30.0	25
Nakhon Phanom	77.8	93.1	1	69.0	27	98.0	12,13	46.0	24
Udon Thani	74.6	88.4	1	64.0	10	98.0	12	42.0	29
Sakon Nakhon	75.9	91.5	1	63.7	29	98.0	8,12	46.0	29
Tak	47.7	65.0	12	38.4	24	91.0	2	21.0	8
Phitsanulok	59.7	72.1	13	54.0	27	88.0	12,13	31.0	26
Mae Sot	55.5	63.0	2	46.0	19	91.0	2	25.0	19
Mukdahan	72.3	92.7	2	51.7	29	99.0	12	33.0	29
Phetchabun	58.7	78.4	1	46.2	29	97.0	1	27.0	29
Khon Kaen	65.8	81.6	1	51.4	26	95.0	11,22	29.0	26,28
Roi Et	73.1	86.0	13	58.8	29	98.0	1	40.0	29
Nakhon Sawan	58.2	72.8	2	47.0	29	97.0	2,3	29.0	16
Chaiyaphum	55.8	78.6	1	46.6	27	95.0	3	32.0	3days
Ubon Ratchathani	70.2	80.9	2	59.4	30	98.0	6	32.0	29
Nakhon Ratchasima	72.0	90.3	1	60.4	29	99.0	1	36.0	27
Surin	66.4	89.6	2	54.8	30	100.0	3,22	32.0	29
Lopburi	68.9	85.8	1	60.9	29	97.0	9	35.0	22
Suphanburi	58.9	76.9	1	50.2	30	97.0	3	29.0	15
Prachinburi	68.8	81.6	24	60.6	19	98.0	24	40.0	30
Sap Muang	65.5	82.6	1	56.8	30	98.0	15,26	39.0	6
Kanchanaburi	55.0	72.7	19	40.0	15	93.0	19	21.0	16
Don Muang	74.4	82.1	14	68.5	9	98.0	7	39.0	21
Aranyaprathet	70.4	78.4	27	59.5	30	96.0	3	37.0	30
Pom Phrachunlachomklao	71.1	77.6	23	66.2	29	89.0	4days	57.0	29,30
Chonburi	70.9	81.4	2	63.9	19	95.0	3	42.0	26
Ko Sichang	67.7	75.8	2	62.6	30	93.0	3	50.0	14
Sattahip	74.2	87.3	2	69.3	8	96.0	12	51.0	3days
Chanthaburi	81.0	91.4	27	76.0	18	98.0	4days	48.0	3
Hua Hin	70.4	78.6	2	64.4	30	90.0	2	49.0	27
Prachuap Khirikhan	75.7	81.8	2	69.1	29	97.0	3	49.0	23
Khlong Yai	76.7	81.7	19	73.7	2	98.0	3days	50.0	2
Chumphon	78.2	87.7	1	70.8	30	98.0	[illegible]	51.0	30
Ranong	80.7	89.5	27	68.7	2	98.0	3days	43.0	2
Ban Don	78.6	84.6	1	73.5	8	97.0	3days	44.0	22
Nakhon Si Thammarat	73.3	88.6	1	65.4	30	98.0	2	41.0	30
Phuket	73.1	82.6	27	62.4	2	97.0	9	47.0	7
Trang	82.4	91.6	21	73.0	8	99.0	4,25	46.0	7
Songkhla	78.9	83.9	21	71.3	7	100.0	8	57.0	19
Narathiwat	77.2	88.8	22	74.2	18	98.0	22,29	56.0	1

สถานี Station	ลมผิวพื้น Surface Winds								
	ทิศร่วม Resultant Direction				ความแน่ทิศ Steadiness in %				กำลังลมอย่างมากที่สุดตามมาตราโบฟอร์ต Greatest force in Beaufort Scale
	เวลา 0700	เวลา 1000	เวลา 1300	เวลา 1600	เวลา 0700	เวลา 1000	เวลา 1300	เวลา 1600	
Chiangrai	S71E	S80E	S 5 W	S 7 W	7	37	69	56	7
Pai	-	-	-	-	-	-	-	-	-
Mae Hongson	S	N76W	S62W	S58W	7	41	63	62	6
Chiangmai	N	S 9 E	S 9 E	S 6 W	23	40	60	63	8
Nan	N68E	S27E	S51E	S49E	53	81	68	70	8
Lampang	S	S49W	S58W	S18W	3	70	62	52	7
Phrae	S37W	S42W	S10W	S 6 W	70	79	73	89	8
Mae Sariang	S45E	S 3 E	S 3 W	S23W	5	59	66	75	6
Uttaradit	N68E	S16W	S43W	S51W	4	48	58	63	4
Loei	N17E	N49E	N37E	S45E	34	60	16	23	6
Nakhon Phanom	S 6 E	S51E	S34E	S14E	23	63	24	12	6
Udon Thani	N53W	N45E	N68E	S63W	16	2	18	51	12
Sakon Nakhon	S17W	N76E	S79W	S27W	3	27	10	15	5
Tak	S66W	S68W	S35W	S55W	57	60	52	52	6
Phitsanulok	S14E	S 2 E	S13W	S 5 W	54	82	71	69	6
Mae Sot	S41E	S31W	S82W	S82W	30	38	70	90	6
Mukdahan	S45W	S63E	S42W	S34W	5	15	49	24	6
Phetchabun	S59W	S 9 E	S 2 W	S27W	4	40	75	51	7
Khon Kaen	W	N68W	S50W	S61W	3	18	26	41	8
Roi Et	S45W	S 2 W	S14W	S 5 W	3	49	54	26	3
Nakhon Sawan	S 5E	S10W	S11W	S12W	69	76	11	12	7
Chaiyaphum	N81W	S61W	S21W	S24W	20	60	56	32	7
Ubon Ratchathani	S34E	S11W	S11W	S14W	47	67	50	41	6
Nakhon Ratchasima	N22E	S16W	S45W	S32W	4	24	28	31	3
Surin	S 7 W	S31W	S 9 W	S36E	53	57	60	28	7
Lopburi	S24E	S 5 E	S 5 E	S 5 E	72	82	72	76	12
Suphanburi	S17E	S11W	S30W	S	69	70	53	59	6
Prachinburi	S82E	S28E	S32W	S66W	10	56	43	72	7
Sap Muang	Calm	S63W	N74W	N63E	-	22	24	7	3
Kanchanaburi	N83W	N80W	N86W	S27W	20	57	49	44	7
Don Muang	S79E	S 3 E	S 7 W	S 2 W	70	66	79	72	7
Aranyaprathet	N79W	N87W	S85W	S61W	17	66	72	60	4
Pom Phrachunlachomklao	S	S12W	S10W	S12W	10	64	90	94	7
Chonburi	S27E	S 5 W	S47W	S13W	29	72	76	71	4
Ko Sichang	S 8 W	S45W	S51W	S42W	70	74	84	79	4
Sattahip	S 5 W	S 1 W	S 1 W	S 7 E	69	79	75	83	7
Chanthaburi	N 4 E	S24W	S25W	S30W	33	40	69	72	6
Hua Hin	S88W	S68E	S54E	S29E	33	71	85	87	6
Prachuap Khirikhan	S74W	S40E	S40E	S22E	48	51	77	88	5
Khlong Yai	N40E	S52W	S61W	S69W	86	58	82	65	5
Chumphon	W	S39E	S57E	S45E	7	42	78	56	6
Ranong	N45E	N42E	N85W	S84W	65	39	82	33	7
Ban Don	Calm	S27W	N	N45E	-	7	54	46	6
Nakhon Si Thammarat	S27W	S34W	N59E	N78E	7	24	19	47	5
Phuket	N22E	N72E	S58E	S18W	4	31	31	41	5
Trang	Calm	S82E	N45E	S27E	-	16	1	15	9
Songkhla	S28W	S81E	N65E	N53E	71	60	87	87	8
Narathiwat	S45W	S87E	N65E	N68E	70	39	87	88	4

สถานี Station	ลมผิวพื้น Surface Winds														
	ทิศลม Wind Direction									กำลังลมตามมาตราโบฟอร์ต Wind Force in Beaufort Scale					
	ทำการตรวจเวลา 0700 Observation at 0700									ทำการตรวจเวลา 0700 Observation at 0700					
	Calm	N	NE	E	SE	S	SW	W	NW	1—3	4	5—6	7	8—9	> 9
Chiangrai	26	-	-	3	-	-	1	-	-	4	-	-	-	-	-
Pai	-	-	-	-	-	-	-	-	-	-	-	-	-	-	-
Mae Hongson	28	-	-	-	-	2	-	-	-	2	-	-	-	-	-
Chiangmai	23	7	-	-	-	-	-	-	-	7	-	-	-	-	-
Nan	7	3	4	12	2	-	-	-	2	23	-	-	-	-	-
Lampang	27	-	1	-	-	1	1	-	-	3	-	-	-	-	-
Phrae	-	1	1	1	1	5	19	1	1	25	5	-	-	-	-
Mae Sariang	28	-	-	-	2	-	-	-	-	2	-	-	-	-	-
Uttaradit	27	-	2	-	-	1	-	-	-	3	-	-	-	-	-
Loei	5	6	7	4	-	1	2	3	2	25	-	-	-	-	-
Nakhon Phanom	17	1	1	-	2	7	1	-	1	13	-	-	-	-	-
Udon Thani	18	4	1	-	-	1	2	3	1	12	-	-	-	-	-
Sakon Nakhon	22	1	1	-	1	3	-	1	1	8	-	-	-	-	-
Tak	8	-	-	-	-	5	3	14	-	19	3	-	-	-	-
Phitsanulok	10	-	-	-	7	12	-	-	1	20	-	-	-	-	-
Mae Sot	19	-	-	2	6	3	-	-	-	11	-	-	-	-	-
Mukdahan	20	1	-	-	3	1	2	-	3	10	-	-	-	-	-
Phetchabun	22	2	-	-	-	4	-	-	2	8	-	-	-	-	-
Khon Kaen	17	3	2	1	-	3	2	2	-	13	-	-	-	-	-
Roi Et	27	1	-	-	-	1	1	-	-	3	-	-	-	-	-
Nakhon Sawan	4	-	-	-	8	13	4	1	-	24	1	1	-	-	-
Chaiyaphum	17	-	-	2	1	-	1	5	4	13	-	-	-	-	-
Ubon Ratchathani	10	2	-	1	10	7	-	-	-	19	-	1	-	-	-
Nakhon Ratchasima	27	-	2	-	-	-	-	1	-	3	-	-	-	-	-
Surin	3	1	2	3	2	13	6	-	-	27	-	-	-	-	-
Lopburi	3	1	1	-	12	13	-	-	-	27	-	-	-	-	-
Suphanburi	4	1	-	2	7	15	1	-	-	26	-	-	-	-	-
Prachinburi	23	1	-	3	2	-	-	1	-	7	-	-	-	-	-
Sap Muang	30	-	-	-	-	-	-	-	-	-	-	-	-	-	-
Kanchanaburi	24	-	-	-	-	-	-	5	1	6	-	-	-	-	-
Don Muang	-	-	2	19	4	3	-	2	-	30	-	-	-	-	-
Aranyaprathet	24	1	-	-	-	-	-	5	-	6	-	-	-	-	-
Pom Phrachunlachomklao	27	-	-	-	-	3	-	-	-	3	-	-	-	-	-
Chonburi	18	-	-	4	-	8	-	-	-	12	-	-	-	-	-
Ko Sichang	3	1	1	-	4	12	9	-	-	27	-	-	-	-	-
Sattahip	2	1	1	-	3	17	5	1	-	25	3	-	-	-	-
Chanthaburi	18	9	2	-	-	-	1	-	-	12	-	-	-	-	-
Hua Hin	18	-	-	-	-	1	2	6	3	12	-	-	-	-	-
Prachuap Khirikhan	13	-	-	-	-	-	8	6	3	17	-	-	-	-	-
Khlong Yai	-	8	17	5	-	-	-	-	-	30	-	-	-	-	-
Chumphon	26	-	-	-	1	-	-	2	1	4	-	-	-	-	-
Ranong	10	-	20	-	-	-	-	-	-	20	-	-	-	-	-
Ban Don	30	-	-	-	-	-	-	-	-	-	-	-	-	-	-
Nakhon Si Thammarat	27	-	-	-	-	2	-	1	-	3	-	-	-	-	-
Phuket	27	-	2	-	-	-	-	1	-	3	-	-	-	-	-
Trang	30	-	-	-	-	-	-	-	-	-	-	-	-	-	-
Songkhla	7	-	-	-	-	9	14	-	-	23	-	-	-	-	-
Narathiwat	8	-	-	-	-	-	22	-	-	22	-	-	-	-	-

สถานี Station	ลมผิวพื้น Surface Winds														
	ทิศลม Wind Direction									กำลังลมตามมาตราโบฟอร์ต Wind Force in Beaufort Scale					
	ทำการตรวจเวลา 1000 Observation at 1000									ทำการตรวจเวลา 1000 Observation at 1000					
	Calm	N	NE	E	SE	S	SW	W	NW	1—3	4	5—6	7	8—9	> 9
Chiangrai	9	2	4	8	-	7	-	-	-	20	1	-	-	-	-
Pai	-	-	-	-	-	-	-	-	-	-	-	-	-	-	-
Mae Hongson	7	1	-	1	1	3	2	5	10	23	-	-	-	-	-
Chiangmai	5	1	4	2	1	12	4	1	-	25	-	-	-	-	-
Nan	-	1	-	2	14	12	1	-	-	30	-	-	-	-	-
Lampang	2	-	-	-	1	5	15	4	3	27	1	-	-	-	-
Phrae	-	-	1	-	1	5	18	5	-	16	13	1	-	-	-
Mae Sariang	9	-	-	-	5	13	2	1	-	21	-	-	-	-	-
Uttaradit	8	-	1	2	2	5	12	-	-	22	-	-	-	-	-
Loei	-	8	10	8	-	3	-	1	-	30	-	-	-	-	-
Nakhon Phanom	1	2	1	6	13	6	-	-	1	28	1	-	-	-	-
Udon Thani	8	2	4	3	2	3	2	4	2	22	-	-	-	-	-
Sakon Nakhon	7	5	3	7	2	3	1	2	-	23	-	-	-	-	-
Tak	-	-	1	1	2	4	5	15	2	27	3	-	-	-	-
Phitsanulok	1	-	-	-	5	21	2	-	1	29	-	-	-	-	-
Mae Sot	3	1	-	4	3	5	6	8	-	27	-	-	-	-	-
Mukdahan	-	3	3	8	2	3	7	1	3	29	1	-	-	-	-
Phetchabun	3	3	1	1	3	16	2	-	1	26	1	-	-	-	-
Khon Kaen	6	5	2	3	-	2	6	4	2	24	-	-	-	-	-
Roi Et	13	-	-	1	1	12	3	-	-	17	-	-	-	-	-
Nakhon Sawan	-	-	1	1	2	16	9	1	-	26	4	-	-	-	-
Chaiyaphum	2	-	-	3	-	3	9	13	-	27	1	-	-	-	-
Ubon Ratchathani	-	1	-	-	5	15	4	5	-	30	-	-	-	-	-
Nakhon Ratchasima	7	2	3	2	1	6	6	3	-	23	-	-	-	-	-
Surin	-	2	-	2	1	12	6	7	-	30	-	-	-	-	-
Lopburi	1	-	-	-	7	18	3	1	-	19	4	6	-	-	-
Suphanburi	-	-	1	1	3	15	6	4	-	30	-	-	-	-	-
Prachinburi	-	-	2	4	11	7	3	3	-	30	-	-	-	-	-
Sap Muang	10	1	3	-	1	2	9	-	4	20	-	-	-	-	-
Kanchanaburi	5	-	-	1	-	3	5	11	5	25	-	-	-	-	-
Don Muang	-	-	1	1	8	12	5	2	1	25	5	-	-	-	-
Aranyaprathet	-	1	-	3	-	1	2	19	4	30	-	-	-	-	-
Pom Phrachunlachomklao	7	-	1	-	-	15	7	-	-	23	-	-	-	-	-
Chonburi	-	-	-	3	-	21	2	4	-	30	-	-	-	-	-
Ko Sichang	-	1	-	1	1	5	16	6	-	29	1	-	-	-	-
Sattahip	1	-	-	2	3	18	5	1	-	27	1	1	-	-	-
Chanthaburi	10	1	-	1	1	8	7	-	2	20	-	-	-	-	-
Hua Hin	-	-	4	11	11	2	2	-	-	30	-	-	-	-	-
Prachuap Khirikhan	-	-	5	4	9	8	2	2	-	30	-	-	-	-	-
Khlong Yai	4	1	-	1	1	5	9	9	-	26	-	-	-	-	-
Chumphon	7	-	-	6	9	4	-	4	-	21	2	-	-	-	-
Ranong	4	2	15	2	-	2	2	3	-	26	-	-	-	-	-
Ban Don	21	1	-	2	-	2	2	2	-	9	-	-	-	-	-
Nakhon Si Thammarat	5	3	-	3	3	5	4	6	1	25	-	-	-	-	-
Phuket	8	2	6	7	2	-	3	1	1	22	-	-	-	-	-
Trang	24	-	1	3	2	-	-	-	-	6	-	-	-	-	-
Songkhla	1	-	2	16	5	2	-	2	2	24	5	-	-	-	-
Narathiwat	3	1	6	11	2	1	5	1	-	27	-	-	-	-	-

สถานี Station	ลมผิวพื้น Surface Winds														
	ทิศลม Wind Direction									กำลังลมตามมาตราโบฟอร์ต Wind Force in Beaufort Scale					
	ทำการตรวจเวลา 1300 Observation at 1300									ทำการตรวจเวลา 1300 Observation at 1300					
	Calm	N	[illegible]	E	SE	S	SW	W	NW	1—3	4	5—6	7	8—9	> 9
Chiangrai	-	2	-	2	1	19	4	2	-	30	-	-	-	-	-
Pai	-	-	-	-	-	-	-	-	-	-	-	-	-	-	-
Mae Hongson	3	-	-	1	-	5	9	8	4	27	-	-	-	-	-
Chiangmai	1	1	1	4	12	11	-	-	-	28	1	-	-	-	-
Nan	-	-	3	7	11	8	-	-	1	28	2	-	-	-	-
Lampang	-	2	-	1	2	3	12	9	1	22	8	-	-	-	-
Phrae	-	-	1	1	3	14	10	1	-	12	18	-	-	-	-
Mae Sariang	1	-	-	4	3	13	7	2	-	28	1	-	-	-	-
Uttaradit	7	-	-	-	-	6	12	3	2	23	-	-	-	-	-
Loei	-	6	5	3	4	4	1	4	3	30	-	-	-	-	-
Nakhon Phanom	-	7	2	1	6	10	2	-	2	30	-	-	-	-	-
Udon Thani	3	4	7	3	3	4	2	3	1	27	-	-	-	-	-
Sakon Nakhon	3	5	2	4	1	5	2	8	-	27	-	-	-	-	-
Tak	-	-	-	3	2	11	2	11	1	30	-	-	-	-	-
Phitsanulok	2	-	-	-	3	16	6	1	2	28	-	-	-	-	-
Mae Sot	-	1	-	1	1	3	3	19	2	30	-	-	-	-	-
Mukdahan	-	2	1	3	1	4	12	4	3	30	-	-	-	-	-
Phetchabun	1	1	-	-	3	20	4	-	1	29	-	-	-	-	-
Khon Kaen	4	1	4	2	-	6	6	5	2	26	-	-	-	-	-
Roi Et	11	1	-	-	-	13	5	-	-	19	-	-	-	-	-
Nakhon Sawan	-	-	-	1	6	10	11	-	2	26	3	1	-	-	-
Chaiyaphum	1	-	-	2	4	10	6	5	2	29	-	-	-	-	-
Ubon Ratchathani	1	2	-	1	5	11	5	3	2	29	-	-	-	-	-
Nakhon Ratchasima	1	2	3	3	1	4	9	5	2	29	-	-	-	-	-
Surin	-	-	1	3	3	11	9	2	1	30	-	-	-	-	-
Lopburi	1	-	2	-	7	14	6	-	-	22	5	2	-	-	-
Suphanburi	1	-	1	2	1	12	5	6	2	28	1	-	-	-	-
Prachinburi	-	1	-	3	4	8	3	9	2	29	1	-	-	-	-
Sap Muang	7	-	5	-	1	2	7	2	6	23	-	-	-	-	-
Kanchanaburi	3	1	2	1	-	3	4	10	6	27	-	-	-	-	-
Don Muang	1	-	-	-	6	13	9	1	-	19	9	1	-	-	-
Aranyaprathet	-	2	-	1	-	1	4	17	5	30	-	-	-	-	-
Pom Phrachunlachomklao	-	-	-	-	1	21	8	-	-	28	2	-	-	-	-
Chonburi	-	-	-	-	1	9	9	11	-	26	4	-	-	-	-
Ko Sichang	-	-	-	-	1	3	18	8	-	25	5	-	-	-	-
Sattahip	2	-	1	1	3	17	6	-	-	25	3	-	-	-	-
Chanthaburi	2	1	-	-	4	6	16	1	-	28	-	-	-	-	-
Hua Hin	-	-	1	8	18	3	-	-	-	25	5	-	-	-	-
Prachuap Khirikhan	-	1	1	4	14	10	-	-	-	15	15	-	-	-	-
Khlong Yai	-	-	-	-	-	3	15	11	1	30	-	-	-	-	-
Chumphon	-	-	-	9	19	-	-	2	-	8	19	3	-	-	-
Ranong	-	1	3	3	1	1	-	20	1	29	1	-	-	-	-
Ban Don	4	12	6	1	-	-	3	1	3	26	-	-	-	-	-
Nakhon Si Thammarat	2	4	2	11	-	1	5	2	3	28	-	-	-	-	-
Phuket	5	1	3	4	10	1	2	2	2	25	-	-	-	-	-
Trang	17	1	1	3	2	-	2	2	2	12	1	-	-	-	-
Songkhla	-	2	13	15	-	-	-	-	-	20	10	-	-	-	-
Narathiwat	-	-	16	13	-	-	1	-	-	30	-	-	-	-	-

สถานี Station	ลมผิวพื้น Surface Winds														
	ทิศลม Wind Direction									กำลังลมตามมาตราโบฟอร์ต Wind Force in Beaufort Scale					
	ทำการตรวจเวลา 1600 Observation at 1600									ทำการตรวจเวลา 1600 Observation at 1600					
	Calm	N	NE	E	SE	S		W	NW	1—3	4	5—6	7	8—9	> 9
Chiangrai	1	2	-	3	-	18	2	4	-	29	-	-	-	-	-
Pai	-	-	-	-	-	-	-	-	-	-	-	-	-	-	-
Mae Hongson	4	1	-	-	1	3	13	6	2	26	-	-	-	-	-
Chiangmai	2	2	-	1	3	15	5	1	1	23	4	1	-	-	-
Nan	-	-	3	8	9	10	-	-	-	29	1	-	-	-	-
Lampang	5	1	-	1	3	9	8	2	1	22	2	1	-	-	-
Phrae	-	-	-	-	3	20	7	-	-	15	15	-	-	-	-
Mae Sariang	-	2	-	-	1	14	12	1	-	29	-	1	-	-	-
Uttaradit	6	-	-	1	-	3	14	5	1	24	-	-	-	-	-
Loei	-	1	5	3	9	3	2	5	2	28	2	-	-	-	-
Nakhon Phanom	2	5	1	5	6	6	2	-	3	26	2	-	-	-	-
Udon Thani	1	4	1	-	-	7	8	8	1	29	-	-	-	-	-
Sakon Nakhon	6	3	1	5	-	7	1	7	-	24	-	-	-	-	-
Tak	-	2	-	2	2	7	3	14	-	27	2	1	-	-	-
Phitsanulok	7	-	-	-	2	17	3	1	-	23	-	-	-	-	-
Mae Sot	-	-	-	-	1	-	4	25	-	21	8	1	-	-	-
Mukdahan	-	3	5	1	3	5	8	4	1	29	-	1	-	-	-
Phetchabun	1	3	2	-	-	13	8	2	1	27	2	-	-	-	-
Khon Kaen	4	2	1	2	-	4	8	7	2	26	-	-	-	-	-
Roi Et	18	-	2	-	-	7	3	-	-	12	-	-	-	-	-
Nakhon Sawan	-	-	-	1	6	11	12	-	-	30	-	-	-	-	-
Chaiyaphum	2	4	1	1	3	9	5	4	1	24	2	2	-	-	-
Ubon Ratchathani	3	1	1	3	3	8	7	2	2	25	2	-	-	-	-
Nakhon Ratchasima	5	2	2	2	1	7	6	4	1	25	-	-	-	-	-
Surin	-	3	5	2	6	9	1	3	1	29	-	1	-	-	-
Lopburi	2	-	-	1	7	15	4	1	-	22	3	3	-	-	-
Suphanburi	1	1	-	2	6	13	3	4	-	27	2	-	-	-	-
Prachinburi	2	-	-	-	1	3	9	14	1	22	5	-	1	-	-
Sap Muang	11	-	6	3	1	1	4	2	2	19	-	-	-	-	-
Kanchanaburi	3	-	1	1	5	6	6	6	2	25	2	-	-	-	-
Don Muang	-	-	1	-	5	17	5	-	2	15	10	5	-	-	-
Aranyaprathet	-	1	-	3	1	3	8	14	-	30	-	-	-	-	-
Pom Phrachunlachomklao	-	-	-	-	-	22	8	-	-	25	4	1	-	-	-
Chonburi	-	1	-	2	2	14	9	2	-	25	5	-	-	-	-
Ko Sichang	-	-	-	1	2	2	21	4	-	20	10	-	-	-	-
Sattahip	1	-	-	1	6	19	3	-	-	23	6	-	-	-	-
Chanthaburi	4	-	-	-	2	7	16	-	1	26	-	-	-	-	-
Hua Hin	-	-	-	1	18	10	-	1	-	26	3	1	-	-	-
Prachuap Khirikhan	-	-	-	1	13	16	-	-	-	23	7	-	-	-	-
Khlong Yai	2	3	1	1	-	2	11	10	-	28	-	-	-	-	-
Chumphon	3	-	-	8	12	2	2	3	-	9	16	2	-	-	-
Ranong	5	1	3	2	2	1	3	13	-	24	1	-	-	-	-
Ban Don	6	6	8	5	2	-	1	1	1	24	-	-	-	-	-
Nakhon Si Thammarat	1	3	3	16	1	1	1	3	1	29	-	-	-	-	-
Phuket	6	-	1	-	8	1	10	3	1	24	-	-	-	-	-
Trang	1	2	4	4	5	5	1	7	1	23	6	-	-	-	-
Songkhla	-	3	19	8	-	-	-	-	-	16	14	-	-	-	-
Narathiwat	-	2	11	17	-	-	-	-	-	30	-	-	-	-	-

สถานี Station	จำนวนเมฆ Cloud Amount 0—8		ทรรศนวิสัย Visibility Km.		จำนวนฝนตก มม. Rainfall in mm.				จำนวนน้ำระเหย มม. Evaporation (piche) mm.		
	เวลา 0700	เวลา 1300	เวลา 0700	เวลา 1300	วันมีฝน Rainy day	จำนวนฝนตก Total Amount	มากที่สุดในวันหนึ่ง Heaviest in 24 hours จำนวน Amount	วันที่ Date	รวมทั้งเดือน Total for Month	มากที่สุดในวันหนึ่ง Greatest in one day	วันที่ Date
Chiangrai	3.7	2.9	2.7	2.9	6	25.5	9.7	13	114.2	5.6	30
Pai	-	-	-	-	-	-	-	-	-	-	-
Mae Hongson	1.8	1.9	4.0	9.5	1	1.0	1.0	4	137.6	7.2	29,30
Chiangmai	2.9	1.9	4.2	4.3	2	7.5	4.2	28	216.5	9.8	24
Nan	3.5	2.2	3.5	6.6	6	84.3	56.4	18	97.5	4.7	29
Lampang	1.9	2.4	1.6	4.9	1	1.0	1.0	2	165.5	8.9	29
Phrae	3.1	2.9	5.8	7.9	1	0.1	0.1	11	220.5	9.5	29
Mae Sariang	1.5	2.1	2.3	5.1	0	0	0	0	149.5	5.8	21
Uttaradit	3.7	2.8	6.0	6.8	1	0.4	0.4	12	144.8	6.1	29
Loei	2.8	2.6	2.2	6.0	12	69.6	26.4	2	98.1	5.1	26
Nakhon Phanom	4.9	5.6	4.9	8.6	14	204.3	55.0	30	60.8	3.1	10,29
Udon Thani	5.1	4.7	5.3	7.9	8	119.1	57.1	12	107.6	5.4	5
Sakon Nakhon	4.3	5.8	4.6	7.9	11	108.7	43.3	8	61.5	4.3	29
Tak	3.4	2.9	6.8	7.4	2	0.8	0.6	12	199.6	9.5	29
Phitsanulok	5.6	4.9	7.1	8.3	2	1.9	1.5	11	-	-	-
Mae Sot	3.1	2.9	3.3	8.0	0	0	0	0	132.7	5.6	24
Mukdahan	6.0	5.8	4.8	7.5	12	72.9	23.0	6	80.3	4.4	28
Phetchabun	3.6	3.2	8.6	10.3	4	45.1	39.5	12	132.4	6.7	29
Khon Kaen	4.3	4.3	7.2	10.8	9	58.0	36.7	11	115.7	7.0	29
Roi Et	5.3	5.2	6.2	8.8	4	89.1	68.3	11	87.9	5.3	29
Nakhon Sawan	2.9	2.5	9.6	9.8	4	50.7	20.8	20	172.3	8.9	27
Chaiyaphum	3.7	4.2	7.8	9.2	4	51.2	29.7	12	177.0	8.0	27
Ubon Ratchathani	5.6	5.2	7.0	10.8	9	123.0	48.6	18	107.8	8.0	29
Nakhon Ratchasima	4.5	4.3	4.2	8.7	7	61.7	24.8	13	-	-	-
Surin	4.1	5.6	5.8	7.8	7	34.8	15.9	12	163.3	8.0	29
Lopburi	5.3	4.8	8.8	10.2	6	90.9	41.2	8	121.9	5.8	28,30
Suphanburi	3.1	3.6	7.3	10.7	6	93.2	51.0	21	120.5	5.8	11
Prachinburi	4.3	6.2	9.4	14.2	8	99.2	27.3	24	96.7	4.9	30
Sap Muang	4.4	5.0	6.3	15.2	9	121.2	35.5	14	65.8	3.7	29
Kanchanaburi	3.3	3.7	7.9	12.8	6	28.5	8.4	1224	159.0	7.5	30
Don Muang	5.9	5.8	12.5	16.1	3	21.2	17.5	14	-	-	-
Aranyaprathet	3.7	4.3	10.0	12.4	9	116.8	53.5	2	105.0	7.9	22
Pom Phrachunlachomklao	6.5	5.5	12.7	20.7	4	77.5	36.7	23	156.6	6.0	16
Chonburi	3.4	4.0	10.9	13.1	6	18.7	6.5	27	99.7	4.6	26
Ko Sichang	4.5	3.8	10.0	12.3	4	14.1	6.9	21	74.0	3.3	14
Sattahip	6.0	5.5	12.5	13.5	5	26.1	12.6	18	74.1	3.5	29
Chanthaburi	5.4	6.0	4.7	9.0	12	151.2	46.2	13	82.9	4.0	18
Hua Hin	4.4	4.6	12.5	13.7	2	2.0	1.0	2,14	106.0	4.6	29,30
Prachuap Khirikhan	3.5	3.5	8.8	12.1	2	2.0	1.5	30	89.6	4.0	29
Khlong Yai	5.8	5.0	7.0	8.1	10	90.5	40.9	1	56.2	2.3	2
Chumphon	5.9	5.0	5.8	15.0	2	11.3	9.4	21	69.8	3.5	30
Ranong	5.7	6.0	4.8	11.1	18	175.4	27.1	13	48.4	3.6	2
Ban Don	4.8	5.4	5.7	8.6	4	20.1	10.0	25	83.1	4.0	30
Nakhon Si Thammarat	5.6	5.9	7.8	9.7	6	16.5	9.8	1	-	-	-
Phuket	5.8	5.1	8.3	12.2	15	93.7	32.4	8	71.8	3.5	3days
Trang	5.6	5.8	2.5	12.5	15	135.6	28.2	14	50.3	3.2	7
Songkhla	6.7	5.8	11.8	14.5	7	68.7	37.2	8	81.0	4.0	7
Narathiwat	5.0	5.5	10.2	13.6	7	137.1	77.7	21	-	-	-

สถานี Station	ทรรศนวิสัย Visibility									
	Number of Observations									
	< 0.05 Km.	0.05—0.1Km.	0.2—0.5Km.	0.6—1.0Km.	2—4 Km.	5—10 Km.	11—20 Km.	21—30 Km.	31—50 Km.	> 50 Km.
Chiangrai *	-	-	-	12	201	27	-	-	-	-
Pai	-	-	-	-	-	-	-	-	-	-
Mae Hongson *	-	-	-	2	41	127	70	-	-	-
Chiangmai *	-	-	-	-	51	189	-	-	-	-
Nan +	-	-	-	-	59	121	-	-	-	-
Lampang +	-	-	-	22	72	86	-	-	-	-
Phrae	-	-	-	-	14	130	-	-	-	-
Mae Sariang +	-	-	-	29	111	40	-	-	-	-
Uttaradit +	-	-	-	-	51	129	6	-	-	-
Loei +	-	-	-	7	68	104	1	-	-	-
Nakhon Phanom +	-	-	-	3	20	132	25	-	-	-
Udon Thani *	-	-	-	1	24	210	5	-	-	-
Sakon Nakhon +	-	-	2	1	21	152	4	-	-	-
Tak +	-	-	-	-	2	177	1	-	-	-
Phitsanulok *	-	-	-	-	2	227	11	-	-	-
Mae Sot +	-	-	-	-	33	134	13	-	-	-
Mukdahan +	-	-	-	9	43	117	11	-	-	-
Phetchabun	-	-	-	-	-	99	51	-	-	-
Khon Kaen *	-	-	1	-	-	198	41	-	-	-
Roi Et +	-	-	-	1	11	165	3	-	-	-
Nakhon Sawan +	-	-	-	-	8	106	66	-	-	-
Chaiyaphum	-	-	-	-	8	112	30	-	-	-
Ubon Ratchathani *	-	-	1	-	1	193	45	-	-	-
Nakhon Ratchasima *	-	-	2	-	22	214	2	-	-	-
Surin +	-	-	1	-	1	175	3	-	-	-
Lopburi +	-	-	-	-	4	169	7	-	-	-
Suphanburi	-	-	-	-	2	127	21	-	-	-
Prachinburi	-	-	1	1	4	30	114	-	-	-
Sap Muang	-	-	3	5	8	50	84	-	-	-
Kanchanaburi +	-	-	-	-	2	107	71	-	-	-
Don Muang *	-	-	-	1	-	4	235	-	-	-
Aranyaprathet +	-	-	1	-	2	80	97	-	-	-
Pom Phrachunlachomklao	-	-	-	1	-	8	109	32	-	-
Chonburi +	-	-	-	-	-	38	142	-	-	-
Ko Sichang	-	-	-	-	-	45	105	-	-	-
Sattahip *	-	-	-	-	1	35	204	-	-	-
Chanthaburi *	-	-	-	1	29	197	13	-	-	-
Hua Hin +	-	-	-	-	-	54	126	-	-	-
Prachuap Khirikhan +	-	-	-	-	-	110	70	-	-	-
Khlong Yai +	-	-	-	1	13	158	8	-	-	-
Chumphon +	-	-	-	-	15	81	84	-	-	-
Ranong +	-	-	-	8	13	110	49	-	-	-
Ban Don *	-	1	1	6	6	218	8	-	-	-
Nakhon Si Thammarat	-	-	-	-	1	129	20	-	-	-
Phuket	-	-	-	-	-	86	64	-	-	-
Trang +	-	-	3	19	9	80	69	-	-	-
Songkhla *	-	-	1	-	-	20	219	-	-	-
Narathiwat +	-	-	-	-	-	107	73	-	-	-

* Observation for 8 times per day.

\+ Observation for 6 times per day.

Other stations 5 times per day.

สถานี Station	จำนวนวันที่มี Number of days with						
	○	◑	◐	●	⊸	≡	=
Chiangrai	0	15	15	0	30	0	30
Pai	-	-	-	-	-	-	-
Mae Hongson	0	29	1	0	0	0	17
Chiangmai	0	24	6	0	0	0	11
Nan	0	17	13	0	27	0	30
Lampang	0	23	7	0	0	0	22
Phrae	0	20	10	0	2	0	27
Mae Sariang	0	29	1	0	22	0	23
Uttaradit	0	17	13	0	29	0	29
Loei	0	20	10	0	14	0	29
Nakhon Phanom	0	5	24	1	25	0	29
Udon Thani	0	5	25	0	0	0	29
Sakon Nakhon	0	13	17	0	30	2	28
Tak	0	17	13	0	1	0	9
Phitsanulok	0	5	25	0	7	0	30
Mae Sot	0	20	10	0	0	0	26
Mukdahan	0	5	23	2	21	6	26
Phetchabun	0	10	19	1	30	10	0
Khon Kaen	0	8	22	0	13	0	24
Roi Et	0	5	24	1	21	1	26
Nakhon Sawan	0	23	7	0	12	0	15
Chaiyaphum	0	12	17	1	0	0	16
Ubon Ratchathani	0	6	24	0	28	0	29
Nakhon Ratchasima	0	5	25	0	9	0	29
Surin	0	2	28	0	26	1	25
Lopburi	0	0	30	0	3	0	7
Suphanburi	0	15	15	0	0	0	22
Prachinburi	0	0	30	0	30	7	7
Sap Muang	0	5	25	0	29	3	30
Kanchanaburi	0	10	20	0	0	0	21
Don Muang	0	0	30	0	31	0	16
Aranyaprathet	0	8	22	0	1	0	9
Pom Phrachunlachomklao	0	1	29	0	5	1	1
Chonburi	0	15	15	0	12	0	11
Ko Sichang	0	10	20	0	1	0	1
Sathahip	0	1	29	0	14	2	2
Chanthaburi	0	0	30	0	28	1	30
Hua Hin	0	4	26	0	0	0	6
Prachuap Khirikhan	0	14	16	0	5	0	19
Khlong Yai	0	2	28	0	4	0	19
Chumphon	0	6	24	0	26	0	25
Ranong	0	3	27	0	29	3	18
Ban Don	0	3	27	0	22	6	25
Nakhon Si Thammarat	0	1	29	0	15	0	22
Phuket	0	4	26	0	21	0	14
Trang	0	0	30	0	25	13	20
Songkhla	0	0	30	0	12	15	3
Narathiwat	0	1	29	0	17	0	5

สถานี Station	จำนวนวันที่มี Number of days with					
	∞	△	↘	(R)	R	V
Chiangrai	30	1	18	8	7	2
Pai	-	-	-	-	-	-
Mae Hongson	28	0	8	5	1	0
Chiangmai	30	0	3	6	9	0
Nan	29	0	18	9	9	0
Lampang	30	0	14	1	3	0
Phrae	29	0	25	8	3	0
Mae Sariang	15	0	8	3	0	0
Uttaradit	30	0	5	2	2	0
Loei	28	0	26	17	14	0
Nakh on Phanom	21	0	13	12	10	0
Udon Thani	27	0	15	3	1	0
Sakon Nakhon	24	1	20	8	11	0
Tak	27	0	6	6	2	0
Phitsanulok	28	0	10	0	3	0
Mae Sot	28	0	24	5	0	0
Mukdahan	24	0	20	14	8	0
Phetchabun	6	0	30	0	20	0
Khon Kaen	13	0	20	1	15	0
Roi Et	12	0	17	7	7	0
Nakhon Sawan	18	0	15	7	4	0
Chaiyaphum	15	0	25	15	7	0
Ubon Ratchathani	17	0	21	8	8	0
Nakhon Ratchasima	26	0	12	7	8	0
Surin	30	0	30	0	20	0
Lopburi	12	0	19	9	10	0
Suphanburi	21	0	8	9	9	0
Prachinburi	0	0	30	18	15	0
Sap Muang	3	2	19	27	9	0
Kanchanaburi	19	0	25	5	11	1
Don Muang	1	0	27	7	4	1
Aranyaprathet	14	0	14	12	9	0
Pom Phrachunlachomklao	0	0	14	5	5	2
Chonburi	1	0	12	18	10	0
Ko Sichang	0	0	24	26	4	0
Sattahip	1	0	18	6	6	0
Chanthaburi	12	0	22	18	11	0
Hua Hin	10	0	31	10	3	0
Prachuap Khirikhan	6	0	23	17	0	0
Khlong Yai	15	0	24	26	14	0
Chumphon	1	0	29	16	5	0
Ranong	0	0	36	4	20	0
Ban Don	22	0	25	19	3	0
Nakhon Si Thammarat	13	0	13	9	6	0
Phuket	10	0	15	10	6	0
Trang	2	0	26	8	17	0
Songkhla	0	0	27	27	2	0
Narathiwat	3	0	28	1	6	0

รายงานฝนตกของบางสถานี ประจำเดือน เมษายน ๒๕๐๙

Rainfall Report of some selected stations for month of April 1966

สถานีตรวจน้ำฝน Rainfall Station	จำนวนฝนตก Amount			ต่างจากปรกติ Departure
	วันฝนตก Rainy days	๒๕๐๙ 1966	๒๕๐๘ 1965	mm.
ภาคเหนือ Northern Part				
1. Chiangrai *	6	25.5	27.4	- 49.8
2. Mae Hongson *	1	1.0	28.2	- 33.6
3. Mae Sariang *	-	-	22.5	- 47.6
4. Chiangmai *	2	7.5	20.2	- 43.3
5. Nan *	6	84.3	70.3	- 0.4
6. Lamphun	...	...	...	...
7. Lampang *	1	1.0	55.6	- 55.9
8. Phrae *	1	0.1	7.4	- 76.3
9. Uttaradit *	1	0.4	103.3	- 85.0
ภาคตะวันออกเฉียงเหนือ Northeastern Part				
1. Nong Khai	9	127.7	172.6	+ 54.7
2. Loei *	12	69.6	75.2	- 20.9
3. Udon Thani *	8	119.1	38.2	+ 23.4
4. Sakon Nakhon *	11	108.7	94.6	+ 19.9
5. Khon Kaen *	9	58.0	111.9	- 14.5
6. Maha Sarakham	5	58.6	94.8	- 12.2
7. Roi Et *	4	89.1	132.3	- 1.9
8. Mukdahan *	12	72.9	77.9	+ 6.0
9. Chaiyaphum *	4	51.2	81.8	- 24.2
10. Ubon Ratchathani *	9	123.0	175.5	+ 51.3
11. Sisaket	4	106.0	78.0	+ 49.9
12. Buriram	5	110.7	197.5	+ 45.3
13. Nakhon Phanom *	14	204.3	92.9	+ 138.9
14. Surin *	7	34.8	46.3	- 36.5
15. Nakhon Ratchasima *	7	61.7	93.7	- 16.2
ภาคกลาง Central Part				
1. Sukho Thai	-	-	13.3	- 72.7
2. Tak *	2	0.8	5.2	- 52.9
3. Mae Sot *	-	-	0.2	- 38.7
4. Phitsanulok *	2	1.9	28.6	- 72.9
5 Kamphaeng Phet	1	39.8	2.6	- 8.6
6. Phichit	2	6.2	43.0	- 80.5
7. Nakhon Sawan *	4	50.7	55.1	- 14.7
8. Phetchabun *	4	45.1	67.9	- 29.5
9. Uthai Thani	-	-	-	- 79.5
10. Chainat	...	...	...	...
11. Singburi	2	14.0	55.8	- 81.0
12. Lopburi *	6	90.9	28.4	+ 6.3
13. Ang Thong	8	77.5	203.0	- 3.4
14. Saraburi	2	52.6	23.8	- 31.9
15. Suphanburi *	6	93.2	122.7	+ 3.0
16. Ayutthaya	2	11.0	17.6	- 76.1
17. Nakhon Nayok	4	15.2	0.5	- 91.5
18. Pathum Thani	2	28.0	35.5	- 69.9

รายงานฝนตกของบางสถานี ประจำเดือน เมษายน ๒๕๐๙

Rainfall Report of some selected stations for month of April 1966

สถานีตรวจน้ำฝน Rainfall Station	จำนวนฝนตก Amount			ต่างจากปรกติ Departure
	วันฝนตก Rainy days	๒๕๐๙ 1966	๒๕๐๘ 1965	mm.
19. Kanchanaburi *	6	28.5	25.6	- 40.4
20. Nonthaburi	2	31.2	21.7	- 24.5
21. Nakhon Pathom	1	20.0	...	- 41.2
22. Don Muang *	3	21.2	24.1	- 86.3
23. Thonburi	...	...	...	...
24. Bangkok *	5	73.3	66.3	- 15.7
25. Samut Prakan	4	150.0	114.3	+ 58.2
26. Samut Sakhon	1	2.1	89.4	- 79.5
27. Samut Songkhram	1	1.0	37.8	- 56.2
ภาคตะวันออก Eastern Part				
1. Prachinburi *	8	99.2	132.3	- 25.0
2. Aranyaprathet *	9	116.8	61.3	+ 3.8
3. Chachoengsao	5	76.0	-	- 3.7
4. Chonburi *	6	18.7	34.4	- 58.9
5. Sattahip *	5	26.1	56.3	- 83.4
6. Rayong	2	7.6	...	- 79.8
7. Chanthaburi *	12	151.2	32.7	+ 8.1
8. Trat	9	131.1	34.5	- 32.8
9. Khlong Yai *	10	90.5	68.5	- 65.7
ภาคใต้ Southern Part				
1. Ratburi	2	20.7	-	- 29.8
2. Phetburi	1	25.8	-	- 24.3
3. Hua Hin *	2	2.0	28.2	- 61.9
4. Prachuap Khirikhan *	2	2.0	109.8	- 77.3
5. Chumphon *	2	11.3	115.2	- 110.9
6. Ranong *	18	175.4	122.4	- 53.5
7. Ban Don *	4	20.1	51.6	- 75.3
8. Phang — nga	15	348.1	235.6	+ 99.7
9. Nakhon Si Thammarat *	6	16.5	151.4	- 142.5
10. Krabi	3	110.0	103.4	- 29.0
11. Phuket *	15	93.7	127.6	- 57.2
12. Phatthalung	5	51.5	199.4	- 16.1
13. Trang *	15	135.6	127.5	- 41.3
14. Songkhla *	7	68.7	82.7	- 22.0
15. Pattani	5	77.0	20.9	+ 34.6
16. Satun	8	158.9	236.2	- 34.9
17. Yala	1	4.3	158.6	- 89.2
18. Narathiwat *	7	137.1	140.5	+ 51.8

* ผลการตรวจของสถานีตรวจอากาศกรมอุตุนิยมวิทยา
Data from Meteorological Department

— ไม่มีฝนตก **No Rainfall**

... ไม่ได้รับรายงาน **No Report**

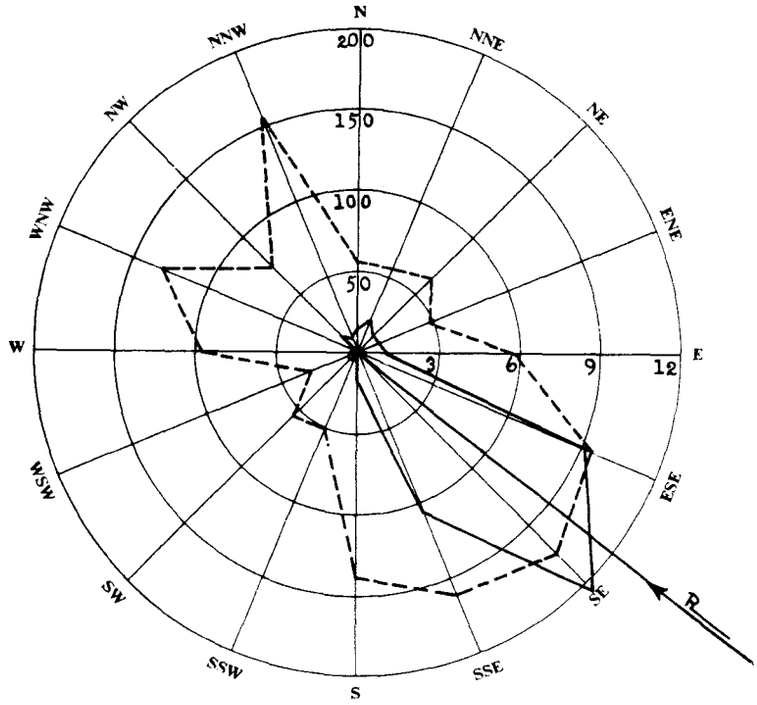

ผลสรุปการตรวจลมรายชั่วโมงของสถานี กรุงเทพ ฯ
Wind—Rose of Bangkok

เมษายน ๒๕๐๙ ทิศร่วม (Resultant Direction) S 52° 43' E April 1966

ทิศ Direction		N	NNE	NE	ENE	E	ESE	SE	SSE	S	SSW	SW	WSW	W	WNW	NW	NNW	Calm
ความถี่ Frequency	ชม. Hrs.	13	21	13	14	19	155	208	107	19	4	4	3	3	2	9	5	[illegible]
	%	1.8	2.9	1.8	1.9	2.6	21.5	28.9	14.9	2.6	0.6	0.6	0.4	0.4	0.3	1.3	0.7	[illegible]
ความเร็วรวม Distance Travelled	กม./ชม. Km.hr.	42.4	69.6	48.8	40.0	112.8	1491.0	2221.6	1061.4	164.0	12.0	13.6	5.6	17.6	16.0	39.2	47.2	-
ความเร็วเฉลี่ย Mean Velocity	กม./ชม. Km.hr.	3.3	3.3	3.8	2.9	5.9	9.6	10.7	9.9	8.6	3.0	3.4	1.9	5.9	8.0	4.4	9.4	-

——— เส้นความถี่ของลมในทิศต่าง ๆ เป็นจำนวนชั่วโมง

- - - - - ความเร็วลมเฉลี่ยเป็น กม./ชม. ในทิศต่าง ๆ

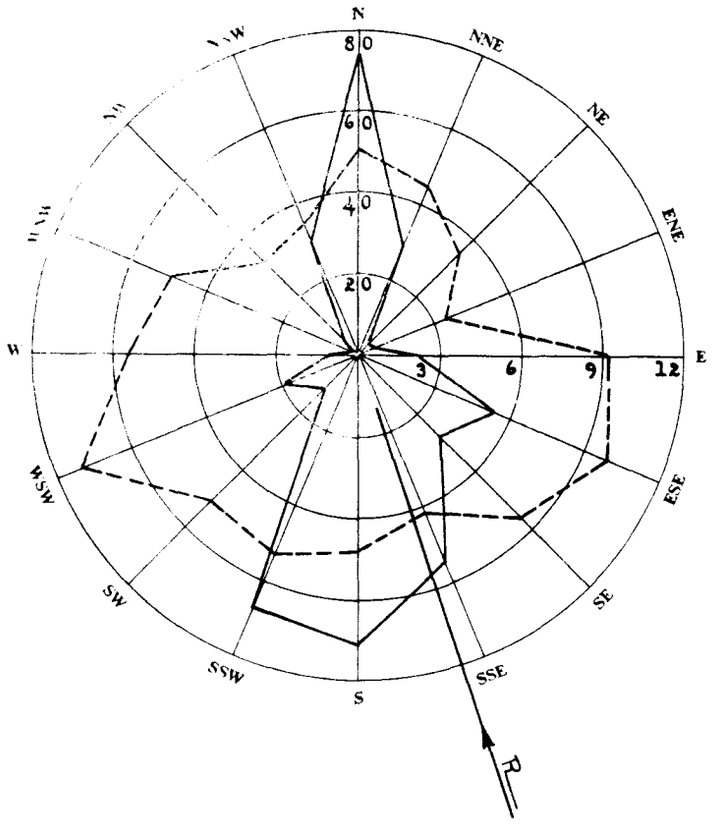

ผลสรุปการตรวจลมรายชั่วโมงของสถานี เชียงใหม่

Wind—Rose of Chiangmai

เมษายน ๒๕๐๙ ทิศร่วม (Resultant Direction) S 19° 21'E April 1966

ทิศ Direction		N	NNE	NE	ENE	E	ESE	SE	SSE	S	SSW	SW	WSW	W	WNW	NW	NNW	Calm
ความถี่ Frequency	ชม. Hrs.	75	29	3	5	15	37	29	56	73	69	11	19	7	1	5	30	256
	%	10.4	4.0	0.4	0.7	2.1	5.1	4.0	7.8	10.1	9.6	1.5	2.6	1.0	0.1	0.7	4.2	35.6
ความเร็วรวม Distance Travelled	กม./ชม. Km./hr.	568.5	194.3	15.6	17.1	138.0	374.5	248.4	360.5	544.3	565.2	85.3	214.0	60.4	7.5	24.5	157.2	-
ความเร็วเฉลี่ย Mean Velocity	กม./ชม. Km./hr.	7.6	6.7	5.2	3.4	9.2	10.1	8.6	6.4	7.5	8.2	7.8	11.3	8.6	7.5	4.9	5.2	-

——— เส้นความถี่ของลมในทิศต่าง ๆ เป็นจำนวนชั่วโมง

- - - - - ความเร็วลมเฉลี่ยเป็น กม./ชม. ในทิศต่าง ๆ

บัญชีแสดงรายการที่ตั้งสถานีตรวจอากาศชายทะเล

List of Coastal Meteorological Stations with their Geographical Position.

Station	ตำบลที่ตั้งของสถานี Geographical Positions						สูงจากระดับทะเลเป็นเมตร Altitude in m.	หมายเหตุ Remarks
	แลต. Lat. N.			ลอง. Long. E.				
	°	'	"	°	'	"		
San Don	13	26	31	100	36	16	19.0	
Hin Sampayue	13	33	55	100	48	07	11.3	
Ko Phai	12	55	51	100	40	25	144.0	
Rayong	12	39	37	101	16	26	18.5	
Ko Chuang	12	30	56	100	57	33	150.0	
Laem Sing	12	28	07	102	03	43	82.4	
Laem Ngop	12	10	10	102	23	46	11.0	
Lang Suan	09	56	32	99	09	45	14.0	
Ko Prap	09	13	20	99	15	25	78.0	
Ko Tapao Noi	07	49	49	98	25	37	55.0	
Laem Ta Chi	06	57	00	101	17	36	29.4	

สรุปผลการตรวจอุตุนิยมวิทยาของสถานีตรวจอากาศชายทะเล ประจำเดือน เมษายน ๒๕๐๙

Monthly Summary of Meteorological Observations for Coastal Stations for Month of April 1966

Coastal Station	เมฆ / Clouds				
	จำนวนวันที่มี / Number of days with				
	Clear	Partly cloudy (1—4 oktas)	Cloudy (5—7 oktas)	Overcast (8 oktas)	Mean cloudiness (0—8 oktas)
San Don	NO	OBSE	RVAT	ION	
Hin Sampayue	NO	OBSE	RVAT	ION	
Ko Phai	-	3	27	-	5.3
Rayong	-	2	28	-	6.1
Ko Chuang	-	6	24	-	5.0
Laem Sing	-	14	16	-	4.6
Laem Ngop	-	7	23	-	4.8
Lang Suan	-	2	28	-	5.7
Ko Prap	-	4	26	-	5.7
Ko Tapao Noi	-	2	27	1	6.3
Laem Ta Chi	-	-	30	-	6.4

สรุปผลการตรวจอุตุนิยมวิทยาของสถานีตรวจอากาศชายทะเล ประจำเดือน เมษายน ๒๕๐๙

Monthly Summary of Meteorological Observations for Coastal Stations for Month of April 1966

Station	ทรรศนวิสัย Visibility										จำนวนวันที่มี Number of days with		
	จำนวนครั้งที่มีการตรวจ Number of Observation										Thunder—storm	Lightning	Fog
	<0.05 Km.	0.05—0.1 Km.	0.2—0.5 Km.	0.6—1 Km.	2—4 Km.	5—10 Km.	11—20 Km.	21—30 Km.	31—50 Km.	> 50 Km.			
San Don			N O		O	B S	E	R V	A	T	I O N		
Hin Sampayue			N O		O	B S	E	R V	A	T	I O N		
Ko Phai	-	-	-	-	-	1	119	-	-	-	6	5	-
Rayong	-	-	-	-	-	-	120	-	-	-	14	1	-
Ko Chuang	-	-	-	-	-	2	118	-	-	-	21	25	-
Laem Sing	-	-	-	-	-	25	95	-	-	-	6	23	1
Laem Ngop	-	-	-	-	-	90	30	-	-	-	1	30	23
Lang Suan	-	-	-	-	-	53	67	-	-	-	3	3	-
Ko Prap	-	-	-	-	-	91	29	-	-	-	6	8	-
Ko Tapao Noi	-	-	-	-	-	34	86	-	-	-	7	14	-
Laem Ta Chi	-	-	-	-	-	-	120	-	-	-	5	-	-

Note :— Each of stations observed 4 times per day.

สรุปผลการตรวจอุตุนิยมวิทยาของสถานีตรวจอากาศชายทะเล ประจำเดือน เมษายน ๒๕๐๙

Monthly Summary of Meteorological Observations for Coastal Stations for Month of April 1966

Station	ลักษณะทะเลและคลื่นใต้น้ำ จำนวนวันที่มี State of sea and swell Number of days with								
	Calm 0—0.1 m.	Smooth 0.1—0.5 m.	Slight 0.5—1.25 m.	Moderate 1.25—2.5 m.	Rough 2.5—4 m.	Very rough 4—6 m.	High 6—9 m.	Very high 9—14 m.	Swell
San Don		N O	O B	S E	R V	A T	I O N		
Hin Sampayue		N O	O B	S E	R V	A T	I O N		
Ko Phai	-	2	8	20	-	-	-	-	29
Rayong	-	4	26	-	-	-	-	-	26
Ko Chuang	6	19	4	1	-	-	-	-	30
Laem Sing	16	14	-	-	-	-	-	-	30
Laem Ngop	12	17	1	-	-	-	-	-	28
Lang Suan	20	9	1	-	-	-	-	-	28
Ko Prap	30	-	-	-	-	-	-	-	-
Ko Tapao Noi	27	3	-	-	-	-	-	-	23
Laem Ta Chi	17	11	2	-	-	-	-	-	30

กรมอุตุนิยมวิทยา

สำนักนายกรัฐมนตรี

รายงานอุตุนิยมวิทยาประจำเดือน

ปีที่ ๓๑ ฉบับที่ ๕

พฤษภาคม ๒๕๐๙

METEOROLOGICAL DEPARTMENT

OFFICE OF THE PRIME MINISTER

MONTHLY METEOROLOGICAL BULLETIN

Vol. 31 Part 5

May 1966

พลเรือโท สนิท เวสารัชชนันท์

อธิบดี

Sanit Vesa-rajananda

Vice Admiral, Director General

• เมษายน ๒๕๑๐

จำนวน ๒๐๐ เล่ม

ATMOSPHERIC SCIENCES LIBRARY

JUL 28 1970

E. S. S. A.

U. S. Dept. of Commerce

กรมอุตุนิยมวิทยา

สำนักนายกรัฐมนตรี

รายงานอุตุนิยมวิทยาประจำเดือน

ปีที่ ๓๑ ฉบับที่ ๕

พฤษภาคม ๒๕๐๙

METEOROLOGICAL DEPARTMENT

OFFICE OF THE PRIME MINISTER

MONTHLY METEOROLOGICAL BULLETIN

Vol. 31 Part 5

May 1966

พลเรือโท สนิธ เวสารัชชนันท์

อธิบดี

Sanit Vesa-rajananda

Vice Admiral, Director General

Publication of this report was supported by the Research and Development Field Unit — Thailand, Advanced Research Projects Agency, Office of the Secretary of Defense, United States Government.

สารบาญ

INDEX

หน้า
Page

คำนำ
Introduction ... ... ก *A*

บัญชีแสดงรายการที่ตั้งสถานีตรวจอากาศ
List of Meteorological Stations with their Geographical Positions 1

ลมฟ้าอากาศ
A Summary 2

รายงานผลการตรวจรายชั่วโมงประจำเดือนของสถานีกลางกรุงเทพ ฯ สำหรับ
Hourly values for Central Stations, Bangkok of

ความกดอากาศ *Pressure*

ความชื้นสัมพันธ์ *Relative Humidity*

อุณหภูมิ *Temperature*

ลม *Surface wind*

ฝน *Rainfall* 4

รายงานผลการตรวจเฉพาะเวลา 0700 1000 1300 1600
Observation at fixed hours of

ทรรศนวิสัย *Visibility*

จำนวนเมฆ *Amount of Clouds*

ชนิดของเมฆ *Form of Clouds* 10

รายงานค่าเฉลี่ยประจำวันและประจำเดือนของผลการตรวจอุตุนิยมวิทยาต่าง ๆ และสรุปผลการตรวจประจำเดือนของสถานีกลางกรุงเทพ ฯ
Daily and Monthly values of Meteorological Elements and Monthly Summary of Central Stations, Bangkok 11

สรุปผลการตรวจอุตุนิยมวิทยาประจำเดือนของบางสถานี
Summary of Observations of some selected Stations 14

รายงานฝนประจำเดือน
Monthly Rainfall report 27

สรุปผลการตรวจลมประจำเดือนของสถานีกลางกรุงเทพ ฯ
Wind - rose of Central Stations, Bangkok 29

สรุปผลการตรวจลมประจำเดือนของสถานีสัตหีบ
Wind - rose of Sattahip 30

สรุปผลการตรวจอุตุนิยมวิทยาของสถานีชายทะเล
Summary of Meteorological Observations for Coastal Stations 31

คำนำ

PREFACE

1. สถานีตรวจอากาศกลางกรุงเทพ ฯ แห่งกองสถานีตรวจอากาศ กรมอุตุนิยมวิทยา ตั้งอยู่ที่ถนนสุขุมวิท จังหวัดพระนคร ในแลต. 13° 44' น. ลอง. 100° 30' อ. สูงของบาโรเมตรจากระดับทะเล 16.37 เมตร เวลาที่ใช้ในการตรวจอุตุนิยมวิทยาใช้เวลากรุงเทพ ฯ และมีการตรวจอุตุนิยมวิทยาทุกชั่วโมง สำหรับสถานีอื่น ๆ ได้มีรายการแจ้งอยู่ในตารางแล้วและส่วนมากทำการตรวจวันละ 8 เวลาเท่านั้น

The Central Meteorological Station in Bangkok is situated at Lat. 13° 44' *N., Long.* 100° 30' *E., height of barometer* 16.37 *metres above Mean Sea-level. For all readings 'ocal standard time is used* (105 *th. degree M. E. G.*) *and hourly observations are maintained. For other stations generally eight observations are made at* 3 *hour intervals from* 0100 *to* 2200.

2. ความกดอากาศได้แก้อุณหภูมิ แลตติจูด และระดับทะเลแล้ว
Barometric readings are corrected for temperature, latitude and Mean Sea-level.

3. ทิศและความเร็วลมเป็นรายชั่วโมง ตรวจโดยเครื่องวัดลมชนิดอัตโนมัติแบบไดนส์
Hourly directions and velocities of the wind are taken from the record sheets of the Dines Pressure Tube Anemograph.

4. เธอร์โมเมตรทุกชนิดได้ติดตั้งไว้ในเรือนเธอร์โมเมตรแบบสเตเวนสัน
All thermometers are installed in Stevenson screen.

5. เครื่องหมายลมฟ้าอากาศและปรากฏการณ์บางอย่างทางอุตุนิยมวิทยา ในช่องหมายเหตุลมฟ้าอากาศใช้แบบสากล มีความหมายดังต่อไปนี้ :-
International Symbols are used in registering the state of weather and other meteorological phenomena.

○ ท้องฟ้าไม่มีเมฆ **Clear**

◑ ท้องฟ้ามีเมฆบางส่วน **Partly cloudy**

◐ ท้องฟ้ามีเมฆมาก **Cloudy**

● ท้องฟ้ามีเมฆเต็ม **Overcast**

∞ ฟ้าหรัวแห้ง ทรรศนวิสัยเกินกว่า 1000 เมตร **Haze**

↯ ฟ้าแลบในระยะไกล **Lightning**

= ฟ้าหรัวชื้น (หมอกบาง) ทรรศนวิสัยตั้งแต่ 1000 เมตร ถึง 2000 เมตร **Mist**

≡ หมอก ทรรศนวิสัยต่ำกว่า 1000 เมตร **Fog**

∀ พายุฝน **Squall**

⊙ ฝนละออง **Drizzle**

◉ ฝน **Rain**

⊛ ฝนผ่าน **Shower**

⊛ ฝนผ่านหรือฝนที่มีลูกเห็บเล็กน้อยหรือปานกลาง **Shower with slight or moderate hail**

ϟ พายุฟ้าคะนอง **Thunderstorm**

ϟ พายุฟ้าคะนองอย่างอ่อนมีฝน **Slight thunderstorm**

ϟ พายุฟ้าคะนองอย่างอ่อนมีลูกเห็บ **Slight thunderstorm with hail**

ϟ พายุฟ้าคะนองอย่างปานกลางมีฝน **Moderate thunderstorm**

ϟ พายุฟ้าคะนองอย่างปานกลางมีลูกเห็บ **Moderate thunderstorm with hail**

ϟ พายุฟ้าคะนองอย่างแรงมีฝน **Heavy thunderstorm**

ϟ พายุฟ้าคะนองอย่างแรงมีลูกเห็บ **Heavy thunderstorm with hail**

(ϟ) พายุฟ้าคะนองไม่ผ่านสถานี **Distant thunderstorm**

⊕ อาทิตย์ทรงกลด **Solar halo**

ᗡ จันทร์ทรงกลด **Luna corona**

△ ลูกเห็บ **Hail**

— น้ำค้าง **Dew**

กรมอุตุนิยมวิทยา
สำนักนายกรัฐมนตรี
พลเรือโท สนิธ เวสารัชชนันท์
อธิบดี

Meteorological Department
Office of the Prime Minister
Sanit Vesa-rajananda
Vice Admiral, Director-General

บัญชีแสดงรายการที่ตั้งสถานีตรวจอากาศ

List of Meteorological Stations with their Geographical Positions

สถานี Station	ตำบลที่ตั้งสถานี Geographical Positions				
	แลต. Lat. °	น. N. '	ลอง. Long. °	อ. E. '	สูงเป็นเมตร Alt. in m.
Chiangrai	19	55	99	50	416
Pai	19	20	98	50	540
Mae Hongson	19	18	97	50	271
Chiangmai	18	47	98	59	314
Nan	18	47	100	47	201
Lampang	18	15	99	30	243
Phrae	18	10	99	50	157
Mae Sariang	18	10	97	50	314
Uttaradit	17	37	100	08	63
Loei	17	32	101	30	211
Nakhon Phanom	17	30	104	20	140
Udon Thani	17	26	102	46	178
Sakon Nakhon	17	10	104	09	160
Tak	16	51	99	07	115
Phitsanulok	16	50	100	16	50
Mae Sot	16	40	98	33	210
Mukdahan	16	33	104	44	138
Phetchabun	16	25	101	08	114
Khon Kaen	16	20	102	51	157
Roi Et	16	03	103	41	140
Nakhon Sawan	15	48	100	10	28
Chaiyaphum	15	45	102	02	—
Ubon Ratchathani	15	15	104	53	123
Nakhon Ratchasima	14	58	102	07	181
Surin	14	53	103	29	145
Lopburi	14	48	100	37	13
Suphanburi	14	30	99	50	7
Prachinburi	14	10	101	10	7
Sap Muang	14	07	101	04	284
Kanchanaburi	14	01	99	32	28
Don Muang	13	55	100	36	10
Aranyaprathet	13	42	102	35	44
Pom Phrachunlachomklao	13	32	100	35	3
Chonburi	13	22	100	59	6
Ko Sichang	13	09	100	49	26
Sattahip	12	39	100	53	55
Chanthaburi	12	37	102	07	5
Hua Hin	12	34	100	48	3
Prachuap Khirikhan	11	48	99	48	5
Khlong Yai	11	47	102	53	4
Chumphon	10	27	99	15	3
Ranong	09	58	98	38	35
Ban Don	09	08	99	18	3
Nakhon Si Thammarat	08	25	99	58	5
Phuket	07	58	98	24	3
Trang	07	24	99	31	3
Songkhla	07	11	100	37	4
Narathiwat	06	26	101	50	4

ภาวะดินฟ้าอากาศทั่วไป

ในตอนต้นสัปดาห์แรกของเดือนนี้ ระบบความกดอากาศต่ำปกคลุมบริเวณเหนืออ่าวไทย และร่องมรสุมซึ่งพาดผ่านบริเวณก้นอ่าวไทยได้เลื่อนขึ้นไปทางเหนือ ปกคลุมบริเวณภาคกลางของประเทศในสัปดาห์ที่สอง

ต่อมาในสัปดาห์ที่สาม มรสุมตะวันตกเฉียงใต้ได้พัดเข้าสู่บริเวณอ่าวไทย ทำให้มีฝนปานกลางแผ่เป็นบริเวณกว้างในอ่าวไทย

ในสัปดาห์ที่สี่ พายุดีเปรสชั่นในทะเลจีนใต้ได้ทวีกำลังแรงขึ้นเป็นพายุไต้ฝุ่น "จูดี้" และเคลื่อนตัวมาทางเหนือ ร่องมรสุมได้เคลื่อนไปทางเหนือ พาดผ่านภาคเหนือและภาคตะวันออกเฉียงเหนือของประเทศไทย

ความกดอากาศและลม

ความกดอากาศเฉลี่ยมีค่าใกล้เคียงกับค่าปกติทั่วไป เว้นแต่ในภาคเหนือมีค่าเฉลี่ยต่ำกว่าค่าปกติเล็กน้อย ตลอดทั้งเดือนลมแน่ทิศเป็นลมทิศตะวันตกเฉียงใต้

อุณหภูมิ

อุณหภูมิสูงสุดและต่ำสุดของเดือนนี้วัดได้ตามลำดับดังนี้ ๔๒.๕°ซ.(๑๐๘.๕°ฟ.)ที่อุตรดิตถ์ เมื่อวันที่ ๑ และ ๑๘.๘°ซ.(๖๕.๘°ฟ.)ที่เชียงรายเมื่อวันที่ ๑๒

ฝน

ฝนดีและตกทั่วไปในภาคเหนือ ภาคตะวันออกเฉียงเหนือ ภาคกลางและอ่าวไทยฝั่งตะวันออก ส่วนภาคอื่นฝนน้อย

GENERAL WEATHER CONDITION

During the early of the first week, a low pressure cell covered the Gulf of Thailand, the monsoon trough which ran across the Head Gulf of Thailand moved northward and covered the Central Thailand in the second week.

During the third week, the southwest monsoon prevailed over the upper Thailand causing widespread moderate rains over the said area.

In the fourth week, the depression in South China Sea had intensified to typhoon "Judy" and moved northward. The monsoon trough moved northward and ran across the Northern and Northeastern parts of Thailand.

Pressure and Wind

Mean pressure was practically normal except in the northern part which was below the average. The prevailing winds was from the southwest direction throughout the month.

Temperature

The maximum and minimum temperatures were recorded, 42.5°C.(108.5°F.) at Uttaradit on the 1st and 18.8°C.(65.8°F.) at Chiangrai on the 12th respectively.

Rainfall

Substantial rain well distributed in Northern, Northeastern and Central parts and the East Coast of the Gulf of Thailand while scattered rains were reported from the rest of the country.

กรุงเทพฯ พฤษภาคม ๒๕๐๙ Bangkok May 1966

ความกดอากาศรายชั่วโมงประจำวัน เป็นมิลลิบาร์ 1000 + จำนวนในตาราง

Barometric Pressure at Sea—level in Millibars 1000 + the numbers in the tables

Time / Date	เวลากรุงเทพ ฯ 0100	0200	0300	0400	0500	0600	0700	0800	0900	1000	1100	1200
										Bangkok Standard Time		
1	08.10	07.50	07.30	07.10	07.50	08.30	09.40	10.30	10.50	10.40	09.80	09.30
2	08.15	08.10	07.70	07.70	07.70	08.20	09.10	09.50	10.10	10.20	09.80	09.00
3	08.10	07.45	06.90	06.60	07.00	07.80	08.50	09.40	09.80	09.70	09.00	08.10
4	07.50	06.50	06.60	06.80	06.30	07.90	09.00	09.05	09.30	09.75	09.10	08.50
5	09.80	09.30	09.00	07.75	07.75	07.90	08.90	09.80	10.60	10.65	10.10	09.00
6	07.50	07.00	06.30	05.80	05.80	06.20	07.00	07.50	08.20	08.20	07.75	07.00
7	06.60	05.70	04.90	04.90	05.10	05.10	06.10	06.70	06.90	06.90	06.30	05.50
8	06.15	05.80	05.70	05.35	05.70	06.15	06.90	07.10	07.20	07.75	07.50	07.00
9	07.40	06.60	05.70	05.50	06.20	06.80	07.60	08.30	09.10	09.20	08.95	07.90
10	07.80	07.10	06.90	06.50	06.60	06.90	07.70	08.20	09.70	09.50	08.70	07.90
11	07.35	06.60	06.20	06.20	06.10	06.50	07.10	07.85	08.00	08.10	07.80	07.30
12	06.70	06.00	05.50	05.80	05.80	06.50	06.80	07.40	07.80	08.25	07.90	07.40
13	05.75	05.40	05.10	05.00	05.30	06.20	07.20	07.40	07.40	07.50	07.20	06.30
14	05.40	04.70	04.20	04.20	04.60	05.05	05.80	06.55	07.20	07.05	06.30	05.80
15	05.10	04.60	04.30	03.40	03.50	04.50	05.50	06.30	06.40	06.50	06.15	05.05
16	05.35	05.00	04.95	04.90	05.40	06.10	06.65	07.40	07.85	07.90	07.60	06.90
17	06.20	05.80	05.30	04.95	05.05	05.90	06.70	07.60	08.10	08.00	07.00	06.30
18	06.30	05.40	05.00	05.00	05.10	05.70	06.50	07.05	07.70	07.80	07.70	06.95
19	07.10	06.10	05.80	05.50	05.70	05.90	07.00	07.50	08.15	08.10	07.30	06.70
20	07.40	06.20	05.75	05.40	05.70	05.80	06.40	06.90	07.80	08.20	07.90	07.70
21	06.60	06.30	06.20	05.90	05.75	05.80	06.10	06.50	07.10	07.35	07.10	06.60
22	05.80	05.10	04.55	04.30	04.70	04.90	05.75	06.50	06.60	06.70	06.50	05.90
23	06.60	05.50	05.20	04.70	05.10	05.50	05.75	07.00	07.50	07.75	07.40	06.70
24	07.50	07.00	06.30	06.20	06.60	06.90	07.80	08.10	08.60	08.60	08.20	07.60
25	07.50	06.70	06.60	06.60	06.60	06.70	07.30	07.90	08.10	08.20	07.70	07.30
26	06.20	05.40	05.00	04.70	04.80	05.00	05.90	06.70	07.30	07.10	06.50	05.90
27	06.50	06.50	06.50	06.25	06.10	06.50	07.00	07.90	08.30	08.30	07.90	06.30
28	07.70	07.10	06.90	07.20	07.10	07.10	07.70	08.20	09.00	08.90	08.50	08.15
29	08.20	06.90	06.50	06.20	06.20	06.50	07.10	07.70	07.85	07.90	07.90	07.80
30	06.90	06.20	06.20	06.20	06.20	06.70	07.40	07.70	07.80	07.85	07.80	07.50
31	06.20	06.10	05.40	06.10	06.40	06.60	07.05	07.80	08.60	08.80	08.50	07.50
Mean	07.08	06.31	05.95	05.76	05.92	06.37	07.12	07.74	08.21	08.29	07.87	07.19

Time / Date	1300	1400	1500	1600	1700	1800	1900	2000	2100	2200	2300	2400
1	07.90	06.60	05.70	04.70	04.20	05.85	06.10	07.30	08.00	08.90	09.00	08.30
2	07.90	06.60	05.30	04.90	05.10	05.80	06.40	07.50	09.00	09.70	09.85	09.40
3	06.90	05.10	03.90	04.20	04.20	04.50	05.00	06.30	07.10	07.40	08.60	08.50
4	07.30	06.15	05.10	04.20	04.90	05.40	06.50	07.30	08.50	09.10	09.70	10.10
5	08.10	07.80	06.65	06.30	05.85	06.10	06.20	07.00	07.90	08.90	09.00	08.20
6	05.85	05.00	03.80	03.30	03.05	04.20	05.20	05.50	06.70	07.50	07.60	07.00
7	04.60	03.40	03.00	03.00	03.40	03.70	04.20	05.10	06.50	06.90	06.95	06.70
8	06.50	05.10	04.90	04.30	04.20	04.70	06.10	06.60	07.10	07.50	07.80	07.80
9	07.30	05.90	04.65	06.30	05.90	05.90	06.40	07.50	08.70	09.00	09.40	09.00
10	07.50	06.30	05.40	05.30	04.50	05.20	06.20	07.35	07.90	08.60	08.55	08.10
11	06.60	05.90	05.30	04.70	04.30	04.30	04.60	05.05	05.80	06.25	06.70	06.70
12	06.30	05.10	04.10	03.60	03.50	03.50	04.10	04.80	05.90	06.50	06.60	06.10
13	05.35	04.20	03.50	03.00	02.65	02.70	03.10	04.10	05.40	05.90	06.10	05.70
14	04.30	03.30	02.20	01.45	01.40	01.70	02.55	04.30	05.00	05.80	06.10	05.50
15	03.70	02.30	01.90	02.60	03.80	05.50	06.30	07.50	07.75	08.10	07.90	06.60
16	05.40	03.90	03.10	02.70	03.40	04.50	05.80	05.90	06.90	07.30	07.30	07.10
17	05.50	04.55	04.30	03.70	03.50	03.70	04.30	05.00	05.70	06.70	07.00	07.00
18	05.85	05.45	04.65	04.10	04.20	04.50	04.80	05.80	06.70	07.30	07.90	07.75
19	06.10	05.00	04.30	03.50	04.50	05.35	05.90	06.60	07.70	08.25	08.50	08.10
20	06.60	05.85	04.90	04.30	04.30	05.00	05.30	06.20	06.90	07.10	07.40	07.40
21	05.80	04.90	04.70	04.10	03.40	04.10	04.15	05.45	06.10	06.65	06.69	07.00
22	04.60	03.60	03.10	02.80	03.70	03.80	04.10	04.90	05.40	06.30	06.60	06.90
23	05.90	04.90	04.20	04.10	04.15	04.90	05.50	06.10	07.40	07.80	08.60	08.10
24	06.90	06.10	05.40	04.90	05.30	05.80	06.95	07.40	07.50	08.30	08.55	07.90
25	06.30	05.00	04.20	03.10	03.40	03.70	04.30	04.80	05.50	06.30	07.00	06.90
26	05.05	04.30	03.80	03.30	03.85	04.30	04.90	06.10	06.65	07.30	07.40	06.90
27	05.90	05.30	04.70	04.50	04.30	04.90	05.60	07.10	07.80	08.50	08.60	08.60
28	07.50	06.50	04.90	04.70	04.90	04.90	05.50	06.10	06.90	07.40	07.75	07.30
29	06.70	05.40	04.10	03.50	03.90	04.15	05.35	05.90	07.00	07.70	07.80	07.10
30	06.30	05.60	04.50	03.90	03.80	04.70	05.10	05.70	06.20	06.70	07.00	07.00
31	06.60	06.10	05.30	04.70	04.60	05.45	06.20	07.10	07.90	08.65	08.70	08.70
Mean	06.23	05.20	04.37	04.01	04.07	04.61	05.28	06.11	06.96	07.56	07.84	07.53

กรุงเทพฯ พฤษภาคม ๒๕๐๙ Bangkok May 1966

อุณหภูมิของอากาศเป็นองศาเซนติเกรด

Air Temperature in Degrees Centigrade

Time / Date	เวลากรุงเทพ ฯ Bangkok Standard Time											
	0100	0200	0300	0400	0500	0600	0700	0800	0900	1000	1100	1200
1	30.2	30.0	29.5	29.2	29.0	28.5	29.0	30.4	32.1	33.5	35.5	36.5
2	30.4	30.3	30.1	30.0	29.2	28.8	29.2	30.7	32.4	33.2	35.0	36.2
3	29.1	28.9	28.5	27.8	27.3	27.1	27.3	28.9	31.5	33.4	34.9	36.1
4	29.6	29.0	28.9	28.6	28.6	28.7	28.4	28.5	28.0	30.5	33.4	33.7
5	26.0	25.0	24.8	24.5	24.4	24.1	24.7	25.6	26.5	27.4	28.9	30.5
6	25.5	25.5	25.4	25.4	25.3	25.3	25.4	26.8	28.1	29.0	28.0	29.3
7	24.8	24.6	25.0	24.8	24.9	25.0	25.2	26.0	28.0	24.4	29.7	31.5
8	24.8	24.9	24.2	24.4	24.6	24.8	24.5	24.7	26.0	27.7	28.5	29.9
9	25.8	25.5	25.4	25.3	25.5	25.6	26.5	27.6	29.3	30.6	31.0	32.6
10	26.6	26.5	26.4	26.2	26.1	26.0	27.0	29.5	30.6	31.7	32.2	32.9
11	26.9	26.5	26.5	26.5	26.3	26.0	26.7	28.9	30.0	31.0	31.0	31.5
12	28.6	28.4	28.4	28.1	27.9	27.5	27.4	29.1	30.5	31.8	33.0	34.5
13	28.5	27.8	27.4	26.9	26.4	26.1	26.6	28.7	30.9	32.4	33.6	34.5
14	29.5	28.6	28.0	27.7	27.3	27.0	28.0	29.5	30.9	32.0	34.0	34.6
15	29.9	29.5	29.5	29.0	28.5	28.2	28.2	29.8	31.6	32.9	34.2	35.0
16	24.2	24.4	24.4	24.5	24.6	24.5	25.0	25.6	27.0	28.8	29.6	31.1
17	25.5	25.2	25.1	25.0	25.1	25.0	25.4	26.9	28.1	28.8	28.9	30.0
18	26.5	26.2	25.7	25.6	25.3	25.4	25.5	26.1	27.0	26.7	28.2	28.9
19	26.0	25.5	25.5	25.5	25.5	25.5	26.2	27.2	29.1	30.9	31.0	32.0
20	26.1	26.0	26.0	26.0	25.9	25.7	26.0	27.7	29.5	30.4	31.0	31.5
21	25.9	26.0	26.2	26.0	25.6	25.4	25.7	28.2	29.7	31.5	31.8	31.9
22	27.0	27.0	26.7	26.5	26.4	26.3	26.5	27.5	28.5	30.5	31.2	31.8
23	25.4	25.5	25.3	25.1	25.1	25.0	25.5	26.5	28.0	28.5	30.0	29.8
24	26.7	26.1	25.6	25.4	25.5	25.5	25.5	26.2	27.2	29.0	30.0	30.9
25	25.3	25.5	25.5	25.5	25.2	25.5	25.5	26.0	27.0	27.5	29.2	30.0
26	25.9	25.7	25.8	25.7	25.8	25.7	25.6	26.2	27.2	28.9	30.0	31.1
27	25.2	25.5	25.4	25.3	25.3	25.0	25.5	26.9	29.5	29.5	29.5	31.2
28	26.7	26.4	26.0	25.9	25.8	26.0	26.1	26.9	28.8	29.5	29.5	29.8
29	25.7	24.4	24.6	25.0	25.2	25.7	26.0	27.8	29.6	30.3	30.7	31.0
30	28.5	28.0	27.6	27.3	27.3	27.0	27.2	28.5	29.3	29.5	29.1	29.5
31	25.4	26.1	26.3	26.3	26.0	26.2	26.4	28.2	28.5	30.0	31.4	31.7
Mean	26.9	26.6	26.4	26.3	26.2	26.1	26.4	27.7	29.1	30.1	31.1	32.0

Time / Date	1300	1400	1500	1600	1700	1800	1900	2000	2100	2200	2300	2400
1	35.0	36.6	36.4	35.9	34.2	33.4	32.6	31.7	31.5	31.1	31.0	30.6
2	36.5	37.8	35.5	35.0	32.0	31.6	30.5	30.4	30.4	30.7	30.5	29.9
3	36.2	37.1	35.3	30.6	31.2	31.4	31.0	30.5	30.2	30.2	30.1	30.0
4	34.7	36.1	33.4	32.5	31.0	30.3	30.0	29.8	29.0	29.0	27.5	26.5
5	31.0	31.5	28.9	25.7	26.1	26.4	26.2	25.7	25.9	26.0	25.6	25.5
6	28.4	29.6	31.2	32.9	31.0	28.4	27.4	26.5	26.6	26.5	25.7	26.1
7	33.0	31.5	26.5	26.4	26.1	26.4	25.8	25.6	25.8	25.2	24.8	24.8
8	29.5	30.4	30.0	29.0	28.9	28.1	27.5	25.2	25.0	25.1	25.5	25.8
9	33.2	33.4	34.0	29.0	29.1	25.0	25.9	26.1	26.5	26.9	26.9	26.8
10	32.7	33.4	33.4	33.0	32.3	31.8	30.9	29.6	28.7	28.0	27.6	27.0
11	32.6	32.2	32.5	32.0	31.5	30.5	29.9	29.5	29.3	29.1	29.0	28.8
12	35.2	36.0	35.0	34.5	33.0	31.8	30.5	30.2	30.0	29.7	29.5	29.4
13	35.8	36.1	35.5	35.0	33.5	32.6	31.0	30.5	30.2	30.2	30.0	29.8
14	36.0	35.8	35.8	34.3	33.9	32.4	31.4	30.9	30.5	30.5	30.2	30.0
15	35.6	32.5	29.5	30.4	28.6	23.8	24.0	24.1	24.4	24.4	24.4	24.4
16	31.5	31.8	32.4	30.5	30.1	29.2	28.6	28.5	28.2	27.7	27.6	26.5
17	30.4	30.5	29.7	29.2	29.0	28.9	28.5	28.8	29.0	28.2	27.0	26.5
18	29.9	29.1	28.8	28.8	28.8	28.8	28.0	27.4	27.4	27.1	26.9	26.5
19	32.4	32.2	32.2	32.6	30.6	26.7	27.2	27.6	26.9	26.6	26.6	26.6
20	31.7	31.7	31.5	31.0	30.5	30.0	29.5	27.4	26.5	26.2	26.0	25.9
21	31.7	32.1	30.7	30.0	30.6	30.2	29.5	29.0	28.2	27.8	27.0	27.2
22	32.5	32.5	31.8	29.0	26.0	25.0	25.0	25.3	25.4	25.6	25.6	25.6
23	31.7	32.0	32.7	30.5	25.5	27.7	27.1	26.7	26.6	26.7	27.0	27.0
24	31.1	30.0	27.2	27.4	27.0	24.8	24.7	24.6	24.9	24.7	24.9	25.0
25	31.5	31.2	31.6	31.5	30.2	26.8	27.3	27.0	27.0	26.8	27.0	27.1
26	30.2	30.5	30.5	29.9	29.5	27.0	26.2	26.8	25.8	25.2	25.2	25.2
27	32.0	32.0	30.6	29.4	29.6	26.5	26.3	26.6	26.4	26.3	26.4	26.8
28	27.6	28.0	30.0	30.0	29.5	29.2	28.8	28.5	28.5	28.4	28.1	26.1
29	31.4	32.1	32.7	31.6	30.7	29.6	29.5	29.4	29.3	29.1	29.0	28.6
30	30.2	30.2	30.6	30.6	29.9	29.5	29.4	29.0	28.6	27.0	26.0	25.1
31	31.9	31.2	31.4	31.0	30.0	29.9	29.0	28.7	28.5	28.4	28.0	28.0
Mean	32.4	32.5	31.9	30.9	30.0	28.8	28.4	28.0	27.8	27.6	27.3	27.1

กรุงเทพฯ พฤษภาคม ๒๕๐๙ Bangkok May 1966

ความชื้นสัมพันธ์รายชั่วโมงประจำวันเป็นเรือนร้อย

Hourly Relative Humidity in Percent

Time / Date	เวลากรุงเทพ ฯ 0100	0200	0300	0400	0500	0600	0700	0800	0900	1000	1100	1200
									Bangkok Standard Time			
1	85.0	86.0	81.0	74.0	76.0	77.0	74.0	67.0	64.0	59.0	52.0	48.0
2	82.0	85.0	85.0	84.0	78.0	80.0	80.0	69.0	62.0	59.0	54.0	53.0
3	78.0	80.0	82.0	90.0	90.0	90.0	88.0	84.0	76.0	66.0	57.0	50.0
4	83.0	86.0	84.0	85.0	82.0	80.0	79.0	86.0	87.0	72.0	58.0	58.0
5	85.0	91.0	91.0	96.0	96.0	95.0	94.0	90.0	87.0	84.0	80.0	73.0
6	95.0	95.0	96.0	96.0	97.0	97.0	94.0	88.0	78.0	76.0	85.0	78.0
7	90.0	93.0	92.0	93.0	93.0	94.0	94.0	91.0	85.0	76.0	78.0	72.0
8	96.0	94.0	99.0	98.0	98.0	98.0	98.0	98.0	90.0	84.0	80.0	74.0
9	92.0	94.0	94.0	94.0	92.0	90.0	86.0	82.0	76.0	72.0	71.0	66.0
10	92.0	92.0	93.0	93.0	94.0	93.0	89.0	76.0	69.0	66.0	65.0	64.0
11	79.0	78.0	75.0	78.0	79.0	83.0	79.0	72.0	68.0	63.0	63.0	63.0
12	77.0	77.0	77.0	78.0	78.0	75.0	82.0	74.0	70.0	66.0	63.0	60.0
13	78.0	81.0	82.0	84.0	86.0	88.0	87.0	79.0	70.0	65.0	61.0	59.0
14	83.0	82.0	83.0	83.0	84.0	85.0	80.0	74.0	71.0	66.0	62.0	57.0
15	89.0	93.0	93.0	93.0	93.0	93.0	93.0	76.0	70.0	63.0	60.0	58.0
16	98.0	98.0	97.0	98.0	98.0	98.0	96.0	93.0	85.0	80.0	72.0	68.0
17	95.0	95.0	94.0	94.0	94.0	94.0	93.0	90.0	85.0	77.0	82.0	74.0
18	85.0	87.0	93.0	95.0	94.0	94.0	94.0	91.0	89.0	91.0	83.0	80.0
19	88.0	92.0	92.0	92.0	92.0	92.0	92.0	84.0	76.0	69.0	63.0	62.0
20	92.0	94.0	93.0	91.0	89.0	88.0	86.0	77.0	70.0	64.0	64.0	61.0
21	80.0	80.0	78.0	80.0	84.0	86.0	86.0	73.0	63.0	62.0	61.0	57.0
22	78.0	77.0	78.0	79.0	80.0	80.0	82.0	77.0	72.0	66.0	61.0	61.0
23	94.0	96.0	96.0	97.0	96.0	97.0	95.0	92.0	82.0	79.0	78.0	71.0
24	95.0	96.0	97.0	97.0	98.0	96.0	96.0	95.0	89.0	78.0	72.0	69.0
25	97.0	96.0	96.0	96.0	98.0	96.0	98.0	94.0	92.0	89.0	79.0	73.0
26	91.0	95.0	95.0	95.0	95.0	95.0	95.0	91.0	84.0	79.0	76.0	70.0
27	94.0	95.0	97.0	97.0	97.0	96.0	95.0	89.0	83.0	81.0	77.0	70.0
28	92.0	95.0	95.0	93.0	96.0	96.0	96.0	94.0	87.0	84.0	83.0	82.0
29	91.0	97.0	98.0	99.0	99.0	99.0	98.0	87.0	75.0	73.0	72.0	70.0
30	85.0	85.0	85.0	85.0	85.0	87.0	87.0	79.0	76.0	76.0	84.0	80.0
31	97.0	95.0	94.0	95.0	97.0	96.0	95.0	84.0	86.0	76.0	71.0	70.0
Mean	88.3	89.7	89.8	90.4	90.6	90.6	89.7	83.7	78.0	72.9	69.9	66.2

Time / Date	1300	1400	1500	1600	1700	1800	1900	2000	2100	2200	2300	2400
1	57.0	55.0	55.0	57.0	60.0	61.0	65.0	76.0	73.0	78.0	80.0	82.0
2	51.0	48.0	59.0	60.0	74.0	74.0	83.0	83.0	83.0	79.0	74.0	72.0
3	51.0	48.0	60.0	75.0	73.0	72.0	77.0	80.0	83.0	83.0	83.0	84.0
4	52.0	47.0	59.0	63.0	77.0	79.0	81.0	82.0	82.0	79.0	70.0	83.0
5	70.0	66.0	83.0	95.0	91.0	90.0	87.0	91.0	91.0	92.0	95.0	96.0
6	84.0	80.0	66.0	65.0	69.0	86.0	86.0	92.0	92.0	89.0	91.0	89.0
7	66.0	77.0	96.0	97.0	97.0	97.0	95.0	95.0	95.0	96.0	97.0	97.0
8	78.0	71.0	75.0	80.0	82.0	85.0	85.0	92.0	94.0	92.0	92.0	94.0
9	65.0	64.0	64.0	91.0	99.0	99.0	99.0	94.0	92.0	93.0	94.0	94.0
10	66.0	58.0	64.0	66.0	71.0	72.0	63.0	69.0	75.0	78.0	79.0	78.0
11	60.0	62.0	65.0	66.0	68.0	73.0	76.0	78.0	79.0	82.0	82.0	82.0
12	54.0	52.0	61.0	64.0	68.0	74.0	82.0	86.0	86.0	88.0	84.0	74.0
13	55.0	54.0	64.0	64.0	68.0	72.0	80.0	80.0	86.0	85.0	86.0	84.0
14	54.0	59.0	59.0	65.0	65.0	70.0	77.0	79.0	84.0	84.0	85.0	86.0
15	58.0	70.0	74.0	75.0	90.0	99.0	100.0	100.0	99.0	98.0	99.0	98.0
16	64.0	67.0	62.0	70.0	67.0	72.0	80.0	80.0	88.0	89.0	90.0	92.0
17	70.0	71.0	71.0	75.0	76.0	77.0	80.0	79.0	79.0	77.0	87.0	85.0
18	71.0	72.0	72.0	74.0	78.0	78.0	79.0	82.0	83.0	89.0	90.0	89.0
19	59.0	59.0	60.0	60.0	65.0	84.0	79.0	83.0	89.0	92.0	94.0	94.0
20	56.0	56.0	58.0	59.0	64.0	70.0	74.0	70.0	75.0	79.0	81.0	83.0
21	59.0	58.0	66.0	70.0	66.0	71.0	73.0	72.0	77.0	78.0	79.0	77.0
22	59.0	60.0	64.0	82.0	99.0	96.0	96.0	94.0	94.0	95.0	95.0	95.0
23	67.0	63.0	59.0	73.0	94.0	88.0	90.0	89.0	89.0	88.0	87.0	92.0
24	67.0	78.0	88.0	89.0	82.0	94.0	96.0	97.0	96.0	98.0	97.0	98.0
25	68.0	69.0	66.0	66.0	72.0	91.0	89.0	87.0	87.0	90.0	90.0	92.0
26	74.0	71.0	74.0	74.0	76.0	85.0	91.0	88.0	94.0	94.0	93.0	94.0
27	61.0	71.0	76.0	80.0	77.0	83.0	84.0	85.0	83.0	86.0	88.0	89.0
28	73.0	91.0	76.0	76.0	76.0	78.0	80.0	81.0	83.0	86.0	90.0	89.0
29	70.0	67.0	67.0	72.0	73.0	79.0	79.0	80.0	83.0	84.0	84.0	86.0
30	72.0	72.0	72.0	70.0	74.0	77.0	79.0	82.0	84.0	96.0	89.0	95.0
31	66.0	72.0	69.0	73.0	77.0	79.0	74.0	79.0	77.0	78.0	84.0	85.0
Mean	63.8	64.8	67.9	72.5	76.4	80.8	82.4	83.9	85.7	86.9	87.4	88.0

กรุงเทพฯ พฤษภาคม ๒๕๐๙ Bangkok May 1966

ทิศและกำลังลมรายชั่วโมง (นอต)

Hourly Direction and Force of Surface Winds (Knot)

Time	0100		0200		0300		0400		0500		0600	
Date	Dir.	Force	Dir.	Force	Dir.	Force	Dir.	Force	Dir.	Force	Dir.	Force
1	SSE	2	C	0	SSW	2	WSW	2	C	0	C	0
2	SSE	2	C	0	C	0	C	0	C	0	C	0
3	C	0	C	0	C	0	C	0	C	0	C	0
4	SW	1	SW	2	SW	1	C	0	C	0	NNW	1
5	N	10	NE	3	ENE	7	NE	4	ENE	2	C	0
6	C	0	C	0	C	0	C	0	C	0	C	0
7	WNW	7	WNW	3	WNW	3	WNW	3	WNW	3	NNW	1
8	WSW	4	WNW	5	WNW	6	C	0	C	0	WNW	2
9	C	0	C	0	C	0	C	0	C	0	C	0
10	SSW	1	S	1	C	0	C	0	C	0	C	0
11	SW	3	SSW	5	SSW	6	SSW	1	SSW	3	C	0
12	SW	7	WSW	8	WSW	9	WSW	10	W	8	WSW	5
13	SW	3	SW	3	SSW	3	SSW	2	SSW	2	SSW	2
14	C	0	SW	2	SW	2	WSW	2	SSW	3	SSW	3
15	SSE	1	C	0	C	0	C	0	C	0	C	0
16	E	3	E	1	C	0	C	0	WNW	1	C	0
17	NE	3	C	0	C	0	C	0	C	0	C	0
18	C	0	C	0	C	0	C	0	NE	1	C	0
19	SSW	1	C	0	C	0	C	0	C	0	C	0
20	C	0	C	0	SW	1	SW	1	SW	1	SW	1
21	SW	1	SW	2	SW	1	C	0	C	0	C	0
22	WSW	3	WSW	3	WSW	3	WSW	3	WSW	2	WSW	1
23	C	0	C	0	C	0	C	0	C	0	C	0
24	C	0	C	0	C	0	C	0	ESE	2	ESE	1
25	C	0	C	0	C	0	C	0	C	0	N	2
26	ESE	3	C	0	C	0	C	0	C	0	C	0
27	C	0	C	0	N	1	NE	1	NE	2	ENE	1
28	SE	2	SE	5	SE	3	C	0	E	1	C	0
29	S	13	ENE	3	C	0	C	0	C	0	C	0
30	SSE	3	SSW	3	C	0	C	0	C	0	C	0
31	C	0	C	0	C	0	C	0	C	0	C	0
Freq.	C	2.4	C	1.6	C	1.5	C	0.9	C	1.0	C	0.6

Time	0700		0800		0900		1000		1100		1200	
Date	Dir.	Force	Dir.	Force	Dir.	Force	Dir.	Force	Dir.	Force	Dir.	Force
1	SW	2	SSW	7	SW	4	SW	8	WSW	5	SW	5
2	C	0	SSW	2	S	4	SSW	9	SSW	6	SW	3
3	NNE	2	ENE	3	C	0	C	0	C	0	NNW	2
4	NNW	1	N	1	E	1	C	0	E	1	SSW	2
5	C	0	C	0	N	4	NNE	4	E	2	E	4
6	C	0	C	0	WSW	2	NW	3	NW	2	C	0
7	NNW	1	NNW	1	NNW	2	NW	8	NW	6	WNW	6
8	NW	5	WNW	4	W	3	NNW	3	NNW	3	WNW	3
9	C	0	S	2	S	3	S	4	S	3	S	5
10	C	0	S	9	SSW	9	SSW	9	S	9	S	9
11	C	0	SSW	1	SSW	6	SW	5	W	6	WSW	6
12	W	7	WSW	8	WSW	10	W	13	W	13	WSW	9
13	C	0	SW	6	W	9	WSW	10	W	7	WSW	7
14	WSW	5	WSW	6	WSW	9	WSW	9	WSW	9	WSW	8
15	C	0	SW	9	WSW	6	W	6	WNW	6	W	6
16	NNW	1	NNW	1	NE	1	NNE	3	NNE	1	NNE	1
17	E	2	C	0	E	1	SE	1	SSW	4	S	5
18	C	0	C	0	C	0	C	0	C	0	S	8
19	C	0	C	0	C	0	SSE	3	S	6	S	5
20	WSW	2	SW	1	S	5	SSW	9	SSW	6	SW	7
21	C	0	SW	1	WSW	5	WSW	6	SW	7	SW	6
22	WSW	2	SSW	1	SW	1	SW	6	WSW	2	WNW	9
23	C	0	E	1	C	0	C	0	C	0	C	0
24	ESE	2	SE	1	C	0	ESE	1	C	0	NNE	1
25	C	0	C	0	C	0	SE	2	C	0	SSW	2
26	C	0	E	3	E	2	E	1	SE	2	E	2
27	NNE	1	NNE	1	NE	2	ESE	1	ESE	4	S	2
28	E	2	E	1	ESE	2	ESE	2	SE	2	NNE	2
29	C	0	SSE	5	SSE	4	SSE	7	SSE	8	SSE	8
30	C	0	ESE	5	SE	6	ESE	7	ESE	7	SE	8
31	C	0	SE	3	ESE	5	SSE	9	S	10	SE	8
Freq.	C	1.1	C	2.7	C	3.4	ESE	4.8	C	4.4	S	4.8

กรุงเทพฯ พฤษภาคม ๒๕๐๙ Bangkok May 1966

ทิศและกำลังลมรายชั่วโมง (นอต)

Hourly Direction and Force of Surface Winds (Knot)

Time / Date	1300		1400		1500		1600		1700		1800	
	Dir.	Force	Dir.	Force	Dir.	Force	Dir.	Force	Dir.	Force	Dir.	Force
1	SE	6	SE	5	ESE	5	SE	5	SE	6	SE	5
2	SW	6	SE	3	ESE	9	SE	8	ESE	10	ESE	10
3	WNW	4	S	3	SE	7	ESE	5	ESE	6	SSE	7
4	S	3	SSW	4	SSE	6	ESE	5	ESE	5	ESE	6
5	E	5	ESE	5	NE	5	NE	1	ESE	1	C	0
6	NNE	3	NNE	3	NNW	2	NNE	4	NNW	2	SW	4
7	WNW	9	NNW	5	N	3	SSW	4	SSW	1	C	0
8	W	6	W	6	W	5	SSW	5	S	2	S	1
9	S	5	SSE	6	SE	6	W	17	C	0	SSE	1
10	SSE	10	S	8	SSE	7	SSE	9	SSE	9	S	4
11	NNW	4	SW	5	SSW	6	SSW	4	SSW	6	S	3
12	WNW	13	W	11	SSE	6	SSE	9	SSE	7	SSE	6
13	W	5	W	2	SSW	8	SSW	7	S	5	S	5
14	S	6	SSW	8	SSE	7	SSE	7	SSE	7	SSE	6
15	W	5	SSE	7	SW	2	ESE	1	NE	7	W	4
16	ESE	1	WSW	4	W	3	SE	5	SE	4	ESE	1
17	S	5	S	6	SE	5	SSE	4	SE	3	SE	4
18	SSW	8	S	8	S	5	SSE	5	S	7	SSE	2
19	S	6	S	4	SSW	5	S	4	SSE	5	SSE	5
20	WSW	9	WSW	9	WSW	11	WSW	13	S	7	S	6
21	SW	5	WSW	9	WSW	6	WNW	2	C	0	SSW	3
22	WNW	9	WSW	2	SSW	4	N	5	SSW	9	SW	1
23	C	0	C	0	C	0	SSW	7	SSW	6	SW	2
24	NE	4	NE	4	E	2	E	1	SW	4	SW	6
25	S	3	S	3	SSE	6	SSE	6	S	7	S	2
26	ESE	2	SE	5	SE	8	E	2	SSE	3	NW	1
27	S	5	SSE	6	C	0	ENE	1	W	9	C	0
28	E	3	E	2	SE	4	SSE	3	SSE	3	ESE	2
29	SSE	7	SSE	7	SSE	8	ESE	8	SE	8	SSE	8
30	SE	7	SE	10	SSE	9	SSE	9	SSE	6	SE	5
31	SSE	8	SSE	10	SSE	10	SE	9	SE	9	SE	8
Freq.	S	5.5	S	5.5	SSE	5.5	SSE	5.6	SSE	5.3	SSE	3.8

Time / Date	1900		2000		2100		2200		2300		2400	
	Dir.	Force	Dir.	Force	Dir.	Force	Dir.	Force	Dir.	Force	Dir.	Force
1	SSE	5	SSE	5	SE	3	SSE	2	SE	2	SE	2
2	SE	5	SE	5	SE	2	SSE	4	SSE	1	SE	2
3	S	11	S	12	SSE	9	SSE	5	C	0	SSE	3
4	SSE	5	SSE	5	S	3	C	0	SE	4	NNE	9
5	ENE	2	C	0	C	0	C	0	C	0	C	0
6	SSW	5	SW	5	WSW	8	WSW	8	WNW	9	W	9
7	SSW	2	C	0	WSW	4	WSW	7	W	7	W	4
8	NNW	13	NNW	5	C	0	C	0	C	0	C	0
9	SE	1	ESE	1	ESE	1	SE	1	C	0	SSW	1
10	SW	7	WNW	5	SW	4	SW	1	SSW	2	SSW	3
11	S	2	S	4	S	3	C	0	SSW	2	SW	3
12	S	6	SSE	4	S	3	SSW	2	WSW	2	WSW	6
13	S	7	S	5	S	6	S	2	C	0	SSW	2
14	S	5	S	4	SSE	4	SSE	4	S	3	SE	3
15	C	0	C	0	C	0	N	1	SE	1	W	2
16	C	0	C	0	C	0	C	0	C	0	C	0
17	SSE	3	SE	9	SSE	4	WSW	3	W	4	C	0
18	SE	2	SSE	4	S	3	C	0	C	0	SW	1
19	WSW	11	SSW	1	C	0	C	0	C	0	C	0
20	S	1	SW	6	S	1	SSW	1	C	0	SSW	1
21	C	0	SSW	2	SSW	1	SSW	4	WSW	5	SW	3
22	C	0	S	1	WSW	3	C	0	C	0	C	0
23	SW	2	WSW	1	W	1	C	0	C	0	C	0
24	S	2	C	0	C	0	C	0	C	0	C	0
25	S	2	SSE	2	SSE	1	C	0	C	0	C	0
26	C	0	ESE	13	ESE	7	ESE	2	SE	3	C	0
27	C	0	C	0	C	0	C	0	C	0	C	0
28	SSE	2	SSE	3	SSE	3	ESE	2	C	0	S	8
29	SE	7	SE	8	SSE	5	SE	3	SSE	3	S	5
30	ESE	4	ESE	6	E	5	C	0	C	0	C	0
31	SSE	7	SE	7	SE	9	SE	7	ESE	4	ESE	2
Freq.	S	3.8	SSE	4.0	C	3.0	C	1.9	C	1.7	C	2.2

กรุงเทพฯ พฤษภาคม ๒๕๐๙ Bangkok May 1966

จำนวนฝนรายชั่วโมงเป็นมิลลิเมตร

Hourly Rainfall in Millimetres

Time / Date	เวลากรุงเทพ ฯ 0100	0200	0300	0400	0500	0600	0700	0800	0900	1000	1100	1200
									Bangkok Standard Time			
1												
2												
3												
4												
5			0.1	4.4	1.9						0.1	
6											1.4	
7												
8			3.2	9.1	1.2	0.5	13.1	14.0	0.1			
9												
10												
11												
12												
13												
14												
15												
16												
17	2.3	0.6									3.3	
18			0.5	0.4						0.6		0.1
19	0.2		0.4									
20												
21												
22												
23												
24	0.5	1.4	1.5	0.8	0.6	0.2	0.1					
25				0.2	0.7	1.4						
26		0.2	0.9	0.7	0.3							
27		0.3										
28	0.1				0.4	0.4						
29	0.5	35.6	0.5	0.4	0.2	0.7						
30												
31						0.2	0.1					
Total	3.6	38.1	7.1	16.0	5.3	3.4	13.3	14.0	0.1	0.6	4.8	0.1

Time / Date	1300	1400	1500	1600	1700	1800	1900	2000	2100	2200	2300	2400
1												
2												
3				0.1								
4												
5			1.0	6.2								0.2
6	0.3											
7			13.9	0.9	0.3	0.2	0.2	0.1		0.9	5.8	0.1
8								0.5				
9				5.2	10.7	0.3						0.1
10												
11												
12												
13												
14												
15			0.5			95.3	20.2	3.4	4.2	0.6		
16							0.2					
17												
18										0.2	0.4	0.2
19									0.6	1.5		
20								0.1				
21												
22				2.1	39.5	15.7	3.4	0.2	0.3	0.3	0.1	
23					2.8	0.2						0.1
24			0.2	0.5	0.2	4.4	1.3	4.0	4.1	0.6	0.3	0.2
25						5.7						
26						0.1			0.7	1.4	0.5	0.2
27												
28		0.4	0.2									0.2
29												
30										9.0	0.1	
31												
Total	0.3	0.4	15.8	15.0	53.5	121.9	25.3	8.3	9.9	14.5	7.2	1.3

กรุงเทพฯ พฤษภาคม ๒๕๐๙ Bangkok May 1966

Time / Date	ทรรศนวิสัยทางนอน (กม.) Horizontal Visibility (Km.) — เวลากรุงเทพ ฯ				จำนวนเมฆ (0 – 8) Amount of Clouds (0 — 8) — Bangkok Standard Time			
	0700	1000	1300	1600	0700	1000	1300	1600
1	11.2	14.4	16.0	16.0	7	5	5	6
2	11.2	12.8	12.8	12.8	6	6	6	7
3	9.6	12.8	12.8	8.0	7	5	5	8
4	6.4	6.4	12.8	12.8	8	7	7	7
5	8.0	8.0	16.0	6.4	8	8	8	8
6	6.4	11.2	12.8	12.8	8	7	7	7
7	4.8	6.4	11.2	8.0	8	8	7	8
8	1.6	11.2	12.8	12.8	8	8	7	8
9	8.0	12.8	14.4	1.6	7	7	7	8
10	8.0	14.4	16.0	16.0	7	5	6	7
11	8.0	11.2	12.8	12.8	7	8	8	8
12	12.8	14.4	14.4	12.8	4	5	5	5
13	11.2	16.0	16.0	16.0	4	5	6	6
14	8.0	12.8	14.4	12.8	7	7	3	3
15	8.0	12.8	12.8	6.4	8	7	7	8
16	4.8	12.8	14.4	11.2	8	7	7	8
17	11.2	12.8	12.8	12.8	8	7	8	8
18	6.4	4.8	16.0	14.4	8	8	7	8
19	4.8	12.8	14.4	14.4	7	7	7	6
20	4.8	12.8	12.8	12.8	7	7	8	8
21	4.8	14.4	16.0	16.0	7	7	8	7
22	6.4	11.2	12.8	8.0	8	8	7	8
23	4.8	6.4	8.0	9.6	8	8	7	8
24	6.4	11.2	11.2	4.8	8	7	8	8
25	6.4	8.0	11.2	12.8	8	8	8	7
26	6.4	12.8	12.8	12.8	8	7	7	8
27	8.0	11.2	11.2	11.2	7	7	7	8
28	6.4	12.8	8.0	11.2	8	8	8	7
29	6.4	12.8	16.0	16.0	8	6	6	7
30	11.2	12.8	12.8	14.4	8	8	8	7
31	6.4	12.8	16.0	14.4	8	7	7	8
Mean	7.4	11.6	13.4	11.8	7.4	6.9	6.8	7.3

วันที่ / Date	ชนิดของเมฆ Form of Clouds			
	0700	1000	1300	1600
1	CuCbAcCiCs	CuAcCi	CuCbAcCi	CuCbAcCi
2	ScAcCiCs	ScAcCiCs	CuScAcCiCs	CuScCbAcCiCs
3	CuCbAcCiCs	CuCiCs	CuCiCs	CuScCbAcAsCiCs
4	CuScCbAcAsCiCs	CuAcAsCiCs	CuCbAcCiCs	CuCbAcCiCs
5	CuScAcAsCiCs	CuScAcAsCiCs	CuScCbAcAsCiCs	CuScCbAcAsCiCs
6	CuScAcAsCiCs	CuScAcAsCiCs	CuScCbAcCiCs	CuScCbAcAsCiCs
7	CuScAcAsCiCs	CuScAcAsCiCs	CuScAcCiCs	CuScCbAcAsCiCs
8	CuScAs	CuScAcAsCiCs	CuScCbAcAsCiCs	CuScCbAcCiCs
9	ScAcAsCiCs	CuScAcCiCs	CuCbAcCiCs	CuScCbAcAsCiCs
10	CuScAcCiCs	CuScAcCi	CuScCbAcCi	CuScCbAcCiCs
11	ScAcCiCs	CuScAcCiCs	CuScAcCiCs	CuScAcCiCs
12	ScAcCi	CuScAcCi	CuScAcCi	CuCi
13	Ci	CiCs	CuCiCs	CuCiCs
14	CiCs	CiCs	CuCi	CuCi
15	CuScCbAcAsCiCs	CuAcCiCs	CuCbAcCiCs	CuScCbAcAsCiCs
16	CuScAcAsCiCs	CuScAcCiCs	CuCbAcCiCs	CuCbAcCiCs
17	CuScAcAsCiCs	CuScAcCiCs	CuScCbAcAsCiCs	CuScCbAcAsCiCs
18	CuScCbAcAsCiCs	CuScCbAcAs	CuScCbAcAsCiCs	CuScCbAcAsCiCs
19	CuScAcAsCiCs	CuAcCiCs	CuAcCiCs	CuCbAcCiCs
20	ScAcAsCiCs	CuScAcCiCs	CuScAcCiCs	CuScCbAcAsCiCs
21	ScAcCiCs	CuScAcCiCs	CuScAcCiCs	CuScCbAcCiCs
22	ScAcCiCs	ScAcCiCs	CuScAcCiCs	CuScCbAcAsCiCs
23	CuScAcAsCiCs	CuScAcAsCiCs	CuScCbAcCiCs	CuScCbAcAsCiCs
24	CuScAcAsCiCs	CuScAcCiCs	CuScCbAcAsCiCs	CuScCbAs
25	CuScAcAs	CuScAcAsCiCs	CuScAcCiCs	CuScCbAcCiCs
26	ScAcAsCiCs	CuScAcCiCs	CuScCbAsCiCs	CuScCbAcCiCs
27	CuScAcCiCs	CuScAcCiCs	CuScCbAcCiCs	CuScCbAcAsCiCs
28	ScAcAsCiCs	CuScAcAsCiCs	CuScCbAcAs	CuScCbAcAsCiCs
29	CuScAcAsCiCs	CuScAcCiCs	CuScCbAcCiCs	CuScCbAcCiCs
30	CuScCbAcAsCiCs	CuScCbAcAsCiCs	CuScCbAcAsCiCs	CuCbAcCiCs
31	CuScCbAcAsCiCs	CuScCbAcCiCs	CuScCbAcCiCs	CuScCbAcCiCs

กรุงเทพฯ พฤษภาคม ๒๕๐๙ Bangkok May 1966

ค่าเฉลี่ยของผลการตรวจอุตุนิยมวิทยาประจำวันและประจำเดือน

Daily and Monthly Values of Meteorological Elements

Date	Mean Barometric Pressure + 1000mb.	Temperature Max.	Temperature Min.	Temperature Range	Temperature Mean	Relative Humidity	Wind Velocity Extreme	Wind Velocity Mean	Mean Amount of Cloud	Total Rainfall	Mean Visibility	Amount of Evaporation	Weather Remarks
		°C.	°C.	°C.	°C.	%	Knot	Knot	0 — 8	mm.	km.	mm.	
1	07.84	37.7	28.3	9.4	32.2	68.4	18.0	3.7	6.5	-	14.7	5.5	
2	08.03	38.4	28.5	9.9	31.9	71.3	18.0	3.8	6.6	-	12.4	5.1	
3	07.09	38.5	26.8	11.7	31.0	75.0	23.0	3.3	6.8	0.1	11.4	3.7	
4	07.52	36.8	28.1	8.7	30.2	74.8	15.0	2.8	7.4	-	10.2	3.7	
5	08.27	32.9	23.8	9.1	26.6	87.9	21.0	2.5	8.0	13.9	9.0	1.8	
6	06.21	32.9	25.0	7.9	27.5	86.0	20.0	2.9	7.5	1.7	10.6	2.4	
7	05.34	33.2	24.3	8.9	26.5	89.8	21.0	3.8	7.9	22.4	8.2	1.0	
8	06.31	30.6	24.1	6.5	26.6	88.6	23.0	3.4	7.9	41.7	8.5	2.0	
9	07.30	34.2	24.9	9.3	28.1	85.4	40.0	2.4	7.5	16.3	9.6	2.0	
10	07.27	33.9	25.8	8.1	29.7	76.0	21.0	4.8	7.0	-	14.0	4.6	
11	06.33	32.8	25.9	6.9	29.4	73.0	13.0	3.6	7.6	-	12.6	4.2	
12	05.92	36.7	27.2	9.5	30.9	72.9	23.0	7.6	5.6	-	13.6	4.7	
13	05.34	37.0	26.0	11.0	30.5	74.9	18.0	4.5	5.1	-	14.0	5.2	
14	04.63	36.5	26.8	9.7	31.2	74.0	19.0	5.1	5.6	-	12.4	4.4	
15	05.23	35.8	23.6	12.2	28.9	84.8	21.0	2.7	7.5	124.2	10.7	3.1	
16	05.81	33.0	24.0	9.0	27.8	83.4	15.0	1.3	7.8	0.2	11.4	2.1	
17	05.76	30.7	24.7	6.0	27.7	83.1	18.0	2.8	7.8	6.2	11.0	2.4	
18	06.06	30.0	25.0	5.0	27.3	84.7	18.0	2.3	7.9	2.4	10.2	1.7	
19	06.44	32.9	25.2	7.7	28.3	79.7	21.0	2.3	7.1	2.7	10.0	2.6	
20	06.38	32.4	25.5	6.9	28.4	74.8	23.0	4.1	7.4	0.1	10.0	3.7	
21	05.87	32.7	25.2	7.5	28.7	72.3	20.0	2.9	6.8	-	12.4	3.6	
22	05.14	32.8	24.1	8.7	27.7	80.0	25.0	2.9	7.5	61.6	9.4	1.7	
23	06.10	33.3	24.8	8.5	27.5	85.5	27.0	0.8	7.9	3.1	8.8	1.6	
24	07.12	31.1	24.3	6.8	26.7	89.9	16.0	1.3	7.9	20.9	7.4	1.3	
25	06.18	31.8	24.8	7.0	27.6	86.3	21.0	1.6	7.6	8.0	10.0	1.9	
26	05.62	31.3	25.0	6.3	27.3	86.2	19.0	2.5	7.8	5.0	10.0	2.0	
27	06.66	32.4	24.7	7.7	27.7	84.8	17.0	1.5	7.4	0.3	10.6	1.8	
28	07.00	30.6	25.8	4.8	27.9	86.3	28.0	2.3	7.6	1.7	10.4	1.7	
29	06.47	32.8	24.4	8.4	28.7	82.6	19.0	5.2	7.3	37.9	10.9	3.8	
30	06.29	31.6	24.0	7.6	28.5	81.5	23.0	4.3	7.6	9.1	12.2	2.9	
31	06.88	32.2	24.7	7.5	28.7	82.0	24.0	5.2	7.5	0.3	12.2	4.1	
Totals										379.8		92.3	
Mean	06.40	33.5	25.3	8.2	28.6	80.8	20.9	3.2	7.3		10.9	3.0	
Abs. Max.	10.65	38.5		12.2		100.0	40.0			124.2		5.5	
Days	5th	3rd		15th		15th	9th			15th		1st	
Abs. Min.	01.40		23.6	4.8		47.0						1.0	
Days	14th		15th	28th		4th						7th	

กรุงเทพ ฯ – BANGKOK

ผลสรุปการตรวจประจำเดือน พฤษภาคม ๒๕๐๙

Monthly Summary for May 1966

1. ความกดอากาศ – AIR PRESSURE

สูงสุด	Extreme Maximum	1010.65	mb.	เมื่อ – on the 5th
ต่ำสุด	Extreme Minimum	1001.40	mb.	เมื่อ – on the 14th
ระยะเปลี่ยนประจำวันสูงสุด	Max. Diurnal Range	6.30	mb.	เมื่อ – on the 1st
ปานกลางสูงสุด	Mean Maximum	1008.46	mb.	
ปานกลางต่ำสุด	Mean Minimum	1003.78	mb.	
ปานกลาง	Mean	1006.40	mb.	

2. อุณหภูมิอากาศ – AIR TEMPERATURE

สูงสุด	Extreme Maximum	38.5	°C.	เมื่อ – on the 3rd
ต่ำสุด	Extreme Minimum	23.6	°C.	เมื่อ – on the 15th
ระยะเปลี่ยนประจำวันสูงสุด	Max. Diurnal Range	12.2	°C.	เมื่อ – on the 15th
ปานกลางสูงสุด	Mean Maximum	33.5	°C.	
ปานกลางต่ำสุด	Mean Minimum	25.3	°C.	
ปานกลาง	Mean	28.6	°C.	

3. ความชื้นสัมพัทธ์ – RELATIVE HUMIDITY

สูงสุด	Highest	100.0	%	เมื่อ – on the 15th
ต่ำสุด	Lowest	47.0	%	เมื่อ – on the 4th
ปานกลาง	Mean	80.8	%	

4. ลม – SURFACE WINDS

ความเร็วสูงสุด	Greatest Velocity	40.0	Knot
ความเร็วปานกลาง	Mean Velocity	3.2	Knot
ทิศร่วม	Resultant Direction	S 2°24'W	

5. ฝนตก – RAINFALL

รวมทั้งเดือน	Total Amount	379.8	mm.		
ต่างจากปรกติ	Departure from normal	+213.5	mm.		
ความแรงของฝน	Greatest Intensity		mm.	in	miuutes
ตกมากที่สุดในวันหนึ่ง	Heaviest fall in 24 hrs.	124.2	mm.	เมื่อ on the	15th

6. หมายเหตุ – MISCELLANEOUS INFORMATION

ท้องฟ้าไม่มีเมฆ	Cloudless sky	0	
ท้องฟ้ามีเมฆบางส่วน	Partly cloudy sky	0	
ท้องฟ้ามีเมฆมาก	Cloudy sky	13	
ท้องฟ้ามีเมฆเต็ม	Overcast	18	
วันมีฝนตก	Rainy days	22	
วันมีน้ำค้าง	Days with dew	29	
วันมีหมอก	Days with ground fog	0	
วันมีฟ้าหรัวชื้น	Days with mist	24	
วันมีฟ้าหรัว	Days with haze	1	
วันมีพายุฟ้าคะนอง	Days with thunderstorm	16	
วันมีพายุฟ้าคะนองไม่ผ่านสถานี	Days with distant thunderstorm	18	
วันมีฟ้าแลบ	Days with lightning	26	
จำนวนไอน้ำรวมทั้งเดือน	Total Evaporation	92.3	mm.
จำนวนชั่วโมงที่มีแสงแดดทั้งเดือน	Total Duration of Sunshine		hrs.

สรุปผลการตรวจอุตุนิยมวิทยาประจำเดือน พฤษภาคม ๒๕๐๙

Summary of Meteorological Observations for month of May 1966

สถานี Station	ค่าปานกลางความกดอากาศโดยลดและแก้แล้ว (เป็นมิลลิบาร์) Mean Reduced Barometric Presssure (in millibars)								
	1000 + จำนวนในตาราง 1000 + the numbers in the tables								ประจำเดือน For Month
	0100	0400	0700	1000	1300	1600	1900	2200	
Chiangrai	07.32	07.02	08.27	08.57	07.09	03.75	04.70	07.75	06.81
Pai	-	-	-	-	-	-	-	-	-
Mae Hongson	05.77	05.06	06.39	07.21	04.18	01.08	02.78	05.72	04.77
Chiangmai	06.01	05.23	06.71	07.56	04.92	01.91	03.33	06.11	05.22
Nan	05.95	06.50	07.15	07.77	05.46	02.35	03.40	05.06	05.45
Lampang	05.77	05.11	06.41	07.07	04.96	01.86	03.32	06.16	05.08
Phrae	05.14	04.77	05.82	06.97	04.72	01.74	02.87	05.30	04.67
Mae Sariang	-	-	-	-	-	-	-	-	-
Uttaradit	05.76	05.20	06.40	07.56	05.46	02.41	03.26	06.33	05.30
Loei	06.66	06.06	07.50	08.72	06.21	03.73	04.97	07.19	06.38
Nakhon Phanom	05.58	05.08	06.73	07.53	05.11	02.65	04.00	06.31	05.37
Udon Thani	06.45	06.00	06.99	08.43	06.75	03.79	04.21	06.58	06.15
Sakon Nakhon	06.65	05.76	06.92	08.03	05.89	03.10	04.45	07.07	05.98
Tak	05.37	04.24	05.38	07.48	05.47	02.63	03.37	05.53	04.93
Phitsanulok	06.59	05.75	07.01	08.07	05.98	03.16	04.17	06.90	05.95
Mae Sot	06.46	-	06.76	07.66	05.09	02.85	04.81	-	05.60
Mukdahan	07.18	07.35	08.20	08.65	06.60	04.20	05.81	07.11	06.89
Phetchabun	-	-	06.27	07.07	04.81	02.26	03.69	-	04.82
Khon Kaen	06.44	05.85	07.11	08.10	06.02	03.27	04.58	06.95	06.04
Roi Et	05.53	04.92	06.53	07.41	05.36	02.65	04.17	06.23	05.35
Nakhon Sawan	06.65	05.76	06.92	08.03	05.89	03.10	04.45	07.07	05.98
Chaiyaphum	-	-	07.24	07.97	05.76	03.50	04.90	-	05.87
Ubon Ratchathani	07.21	06.72	07.94	08.79	06.60	04.30	05.75	07.94	06.90
Nakhon Ratchasima	07.24	06.49	07.70	08.66	06.28	03.76	05.71	08.06	06.74
Surin	06.44	06.17	07.20	08.42	06.09	03.82	05.36	07.06	06.32
Lopburi	07.04	06.16	07.35	08.54	06.33	03.69	05.35	07.96	06.55
Suphanburi	07.05	06.10	07.32	08.44	06.17	03.68	05.20	07.86	06.48
Prachinburi	-	-	07.38	08.63	06.56	04.23	05.45	-	06.45
Sap Muang	-	-	07.44	08.01	05.58	03.74	05.39	-	06.03
Kanchanaburi	07.83	06.84	08.17	09.40	07.34	04.97	06.32	08.60	07.43
Don Muang	07.12	05.96	07.13	08.44	06.58	04.08	05.27	07.53	06.51
Aranyaprathet	07.61	07.04	07.97	08.96	06.49	04.75	06.13	07.69	07.08
Pom Phrachunlachomklao	-	-	07.05	07.78	06.14	04.09	05.55	-	06.12
Chonburi	06.88	06.08	07.18	08.21	06.43	04.19	05.47	07.76	06.53
Ko Sichang	-	-	07.17	08.42	06.92	04.60	05.51	-	06.52
Sattahip	08.06	06.95	07.97	09.38	08.08	05.85	06.58	08.52	07.67
Chanthaburi	07.55	06.55	07.72	08.80	07.21	05.08	06.23	08.15	07.16
Hua Hin	06.52	05.08	06.57	07.70	05.82	03.77	04.88	07.43	05.97
Prachuap Khirikhan	07.55	06.30	07.50	08.75	06.94	05.16	06.17	08.10	07.06
Khlong Yai	07.61	-	08.03	09.21	07.48	05.54	06.67	-	07.43
Chumphon	08.63	07.08	08.62	09.78	08.13	06.29	07.22	09.64	08.17
Ranong	09.13	07.86	09.07	10.52	09.41	07.56	07.87	09.31	08.84
Ban Don	09.01	07.72	08.83	10.19	08.35	06.23	07.84	09.84	08.50
Nakhon Si Thammarat	08.17	06.91	07.91	09.29	07.49	05.58	06.73	08.57	07.58
Phuket	09.08	08.65	08.78	10.20	08.83	07.21	08.19	09.02	08.75
Trang	09.88	08.58	09.43	10.76	09.10	07.31	08.38	10.28	09.22
Songkhla	09.16	07.78	08.77	10.16	08.59	06.56	07.42	09.70	08.52
Narathiwat	08.96	07.23	08.91	10.03	07.95	06.26	07.64	10.31	08.41

สถานี Station	อุณหภูมิอากาศ (°ซ) Temperature in °C.							
	ค่าปานกลาง Means							
	ประจำเดือน For Month	สูงสุด Max.	ต่ำสุด Min.	ประจำวัน Daily Extremes				ระยะเปลี่ยนประจำวัน Daily Range
				สูงสุด Highest	วันที่ Date	ต่ำสุด Lowest	วันที่ Date	
Chiangrai	27.7	33.6	21.8	32.5	2	24.6	20	11.8
Pai	-	-	-	-	-	-	-	-
Mae Hongson	29.7	34.7	24.7	35.2	2	24.5	21	10.0
Chiangmai	29.5	34.6	24.3	34.1	2	25.8	19	10.3
Nan	29.5	34.6	24.4	33.4	1	24.4	21	10.2
Lampang	29.7	34.4	25.0	35.6	2	24.6	21	9.4
Phrae	30.1	35.3	25.0	35.3	2	25.5	21	10.3
Mae Sariang	29.2	34.3	24.1	34.0	2	25.4	21	10.2
Uttaradit	30.0	34.8	25.2	35.3	1	25.3	21	9.6
Loei	27.5	32.5	22.5	31.2	12	22.1	21	10.0
Nakhon Phanom	28.0	32.0	24.1	31.6	13	23.9	21	7.9
Udon Thani	28.3	32.2	24.4	32.7	12	24.2	21	7.8
Sakon Nakhon	27.7	31.5	23.8	32.0	14	22.5	4	7.7
Tak	29.3	33.7	25.2	34.5	1	26.0	18	8.5
Phitsanulok	29.6	34.4	24.8	35.3	1	26.0	22	9.6
Mae Sot	28.4	32.6	24.1	32.0	3	23.9	21	8.5
Mukdahan	27.5	32.0	23.0	31.5	13	23.2	21	9.0
Phetchabun	29.4	34.5	24.3	33.6	13	26.0	22	10.2
Khon Kaen	28.7	32.8	24.5	33.4	12,13	24.4	22	8.3
Roi Et	28.3	31.8	24.8	32.6	2	25.5	21	7.0
Nakhon Sawan	30.1	35.1	25.2	35.4	1	26.7	17	9.9
Chaiyaphum	28.4	32.5	24.3	33.4	13	24.9	22	8.2
Ubon Ratchathani	28.2	32.0	24.3	32.9	1	24.3	23	7.7
Nakhon Ratchasima	28.3	32.9	23.8	32.3	1	24.6	24	8.6
Surin	27.9	32.5	23.4	32.5	1	24.4	23	9.1
Lopburi	28.7	33.5	24.0	33.3	1	26.5	17	9.5
Suphanburi	29.8	34.2	25.4	34.0	2	27.3	18	8.8
Prachinburi	28.8	32.6	24.9	32.8	1	26.5	18,24	7.7
Sap Muang	27.0	31.3	22.7	29.4	14	24.1	24	8.6
Kanchanaburi	29.6	34.2	25.1	34.8	1	26.1	5	9.1
Don Muang	29.3	33.5	25.1	33.5	2	27.0	8,24	8.4
Aranyaprathet	29.0	33.0	25.1	32.8	2	26.0	8	7.9
Pom Phrachunlachomklao	28.4	31.6	25.2	31.0	2	26.8	17	6.4
Chonburi	28.9	32.4	25.4	32.1	1	26.8	8	7.0
Ko Sichang	29.1	31.8	26.4	32.4	1	26.4	5	5.4
Sattahip	29.2	32.8	25.5	32.5	1	25.9	17	7.3
Chanthaburi	27.7	31.1	24.3	30.4	1	24.6	18	6.8
Hua Hin	29.5	33.5	25.5	31.8	14	28.2	27	8.0
Phrachuap Khirikhan	29.6	33.7	25.4	32.9	14	26.7	10	8.3
Khlong Yai	27.3	30.7	23.9	30.3	2	24.3	8	6.8
Chumphon	27.9	31.9	23.8	31.2	2	25.2	11	8.1
Ranong	26.9	30.2	23.6	28.4	24	24.6	15	11.9
Ban Don	28.8	33.9	23.7	30.8	1	25.4	8	10.2
Nakhon Si Thammarat	29.1	35.0	23.1	30.2	30	27.5	8	11.9
Phuket	27.5	30.9	24.1	29.8	1	23.8	8	6.8
Trang	27.8	32.0	23.6	29.1	28	24.1	16	8.4
Songkhla	28.6	32.9	24.3	29.9	14	26.6	16	8.6
Narathiwat	28.6	33.0	24.1	29.9	21	27.4	24	8.9

สถานี Station	อุณหภูมิอากาศ (°ซ.) Air Temperature in °C.								
	สูงสุดและต่ำสุด Extremes				ระยะเปลี่ยนประจำวัน Daily Range				ระยะเปลี่ยนระหว่างสูงสุดและต่ำสุด
	สูงสุด Max.	วันที่ Date	ต่ำสุด Min.	วันที่ Date	มากที่สุด Greatest	วันที่ Date	น้อยที่สุด Smallest	วันที่ Date	Range between Extreme Temp.
Chiangrai	41.2	2	18.8	12	19.2	12	7.3	19,20	22.4
Pai	-	-	-	-	-	-	-	-	-
Mae Hongson	41.0	2	22.3	10	14.4	7	4.1	21	18.7
Chiangmai	41.2	2	21.8	11	15.5	12	4.6	19	19.4
Nan	41.7	14	20.7	13	20.5	13	3.8	20,21	21.0
Lampang	41.5	1	22.5	6	14.3	11	2.5	21	19.0
Phrae	42.4	14	22.1	6	15.9	11	3.2	15	20.3
Mae Sariang	40.6	2	21.7	11	15.8	4	4.7	19	18.9
Uttaradit	42.5	1	22.0	6	14.6	2,12	1.7	21	20.5
Loei	39.2	13	20.4	22	16.1	13	2.1	21	18.8
Nakhon Phanom	35.5	13	20.6	4	14.6	4	3.8	21	14.9
Udon Thani	39.0	12	22.0	7	12.6	12	1.8	3	17.0
Sakon Nakhon	36.5	12,13	21.2	4	10.8	1	2.5	4	15.3
Tak	42.0	1	22.7	4	15.0	1	4.0	18	19.3
Phitsanulok	41.2	14	22.8	6	14.2	14	4.2	21	18.4
Mae Sot	37.3	4	22.0	10	14.6	4	2.1	21	15.3
Mukdahan	38.2	1	20.7	21	15.0	1	4.5	8	17.5
Phetchabun	41.6	13	22.4	31	16.1	13	4.8	25	19.2
Khon Kaen	40.0	12	21.7	23	13.3	11	3.6	21	18.3
Roi Et	38.4	1	22.5	6	13.2	1	3.4	21	15.9
Nakhon Sawan	41.9	14	23.5	31	14.7	12	3.2	17	18.4
Chaiyaphum	40.1	13	22.0	1	15.7	1	4.6	23	18.1
Ubon Ratchathani	37.3	1	21.5	20	11.5	2	3.8	23	15.8
Nakon Ratchasima	37.5	13,14	21.8	4	13.7	4	2.8	24	15.7
Surin	38.8	1	21.4	5	12.6	1	4.4	23	17.4
Lopburi	39.5	3	22.3	18	13.5	13	5.0	17	17.2
Suphanburi	39.8	2	22.9	7	13.2	13	5.8	24	16.9
Prachinburi	37.6	2	23.0	26	11.2	3	2.5	17	14.6
Sap Muang	35.5	14	21.5	21,30	13.0	3	2.8	24	14.0
Kanchanaburi	40.6	1,2	23.8	3,7	14.8	2	3.5	5	16.8
Don Muang	38.8	1	23.1	15	12.3	15	5.5	24	15.7
Aranyaprathet	38.0	2	22.7	26	12.4	3	4.0	8	15.3
Pom Phrachunlachomklao	34.4	1	22.6	17	8.9	18	2.9	5	11.8
Chonburi	35.8	1	23.0	20	9.2	20	3.7	17	12.8
Ko Sichang	34.8	1	23.0	16	8.2	27	2.2	30	11.8
Sattahip	36.5	4	22.3	27	10.0	16	3.4	30	14.2
Chanthaburi	35.1	1	22.5	26	10.0	2	3.2	18	12.6
Hua Hin	37.2	14	24.0	22	11.2	12	5.8	23	13.2
Prachuap Khirikhan	37.7	14	23.6	21	11.4	4	1.6	10	14.1
Khlong Yai	34.5	2	22.5	24	9.4	3	2.5	8	12.0
Chumphon	36.7	2	22.2	8	11.5	26	3.4	6	14.5
Ranong	33.0	27	22.5	8,12	9.5	27	2.8	15	10.5
Ban Don	37.5	1	22.8	10	13.5	2	3.7	8	14.7
Nakhon Si Thammarat	36.9	13	21.9	26	14.5	26	7.9	16	15.0
Phuket	32.7	1	22.0	8,15	9.1	10	3.5	8	10.7
Trang	34.9	27	22.6	10,11	11.9	27	1.7	16	12.3
Songkhla	34.4	4,14	22.6	8	10.4	4	6.2	17	11.8
Narathiwat	35.0	20	23.0	27,27	11.5	20	6.4	17,24	12.0

สถานี Station	ความชื้นสัมพัทธ์ (%) Relative Humidity in %								
	ค่าปานกลาง Means					ค่าสูงสุดและต่ำสุด Absolute Extremes			
	ประจำเดือน For Month	ประจำวัน Daily Extremes							
		สูงที่สุด Highest	วันที่ Date	ต่ำที่สุด Lowest	วันที่ Date	สูงที่สุด Highest	วันที่ Date	ต่ำที่สุด Lowest	วันที่ Date
Chiangrai	74.3	96.4	19	49.5	1	98.0	19,20	21.0	13
Pai	-	-	-	-	-	-	-	-	-
Mae Hongson	73.6	96.0	21	44.0	2	98.0	7days	27.0	2
Chaingmai	69.7	87.6	19,27	47.1	1	98.0	18	24.0	14
Nan	76.8	95.1	21	57.3	14	100.0	17,21	23.0	13
Lampang	73.9	95.0	21	43.5	1	98.0	3days	26.0	14
Phrae	72.3	91.9	21	44.9	1	100.0	3days	25.0	14
Mae Sariang	76.6	90.3	21	55.2	1	99.0	21	36.0	1
Uttaradit	75.7	92.9	21	51.1	1	98.0	6	29.0	1
Loei	76.4	95.3	21	55.7	13	96.0	4days	28.0	12
Nakhon Phanom	80.9	91.5	19	70.5	24	98.0	5days	55.0	13
Udon Thani	79.6	94.3	20	58.3	12	99.0	3days	33.0	12
Sakon Nakhon	79.9	94.3	26	65.2	13	98.0	5,20	52.0	13
Tak	75.3	94.4	18	48.4	1	98.0	5days	29.0	1
Phitsanulok	77.9	90.3	21	55.9	1	100.0	4	41.0	14
Mae Sot	80.8	94.7	21	62.2	1	98.0	5days	44.0	7
Mukdahan	80.7	95.3	8	67.3	1	98.0	8,26	47.0	1
Phetchabun	73.1	87.4	25	46.0	13	99.0	24,27	31.0	13
Khon Kaen	78.1	91.8	21	59.3	13	97.0	3days	34.0	12,13
Roi Et	82.8	94.1	25	67.0	15	99.0	3days	49.0	1
Nakhon Sawan	72.0	90.7	17	44.6	13	100.0	18,26	23.0	13
Chaiyaphum	72.9	89.4	25	44.6	13	96.0	21,27	27.0	13
Ubon Ratchathani	81.7	93.1	8	60.9	1	99.0	4	43.0	1
Nakhon Ratchasima	79.8	93.9	24	65.9	14	99.0	9	39.0	14
Surin	81.9	95.3	23	60.4	1	100.0	5	40.0	2
Lopburi	81.7	92.3	17	64.1	1	100.0	17	41.0	3
Suphanburi	71.6	86.8	18	50.6	1	100.0	15	37.0	1,3
Prachinburi	80.5	94.8	7	66.8	4	100.0	15,24	51.0	3
Sap Muang	77.6	90.6	7	67.2	13	98.0	3days	47.0	1
Kanchanaburi	73.2	89.5	5	48.0	1	98.0	7	30.0	1,2
Don Muang	80.9	93.1	7	67.0	14	100.0	8,15	43.0	12
Aranyaprathet	82.1	93.0	8	70.2	1	100.0	24,26	49.0	3,5
Pom Phrachunlachomklao	75.3	86.4	5	63.8	1	92.0	9,12	56.0	1
Chonburi	78.2	88.3	17	64.9	1	97.0	24	47.0	1
Ko Sichang	73.9	85.8	5	62.6	1	95.0	3days	56.0	1
Sattahip	79.3	90.4	8	70.5	1	100.0	26,27	54.0	1
Chanthaburi	87.4	95.3	18	81.6	20	100.0	6,26	59.0	2
Hua Hin	74.5	86.6	5	63.0	1	99.0	5	44.0	14
Prachuap Khirikhan	77.3	85.5	30	65.4	12	97.0	18	42.0	14
Khlong Yai	86.5	79.3	8	77.3	21	100.0	7	57.0	2
Chumphon	81.9	93.3	6	74.2	3	98.0	3days	52.0	3
Ranong	88.7	96.7	10	76.5	31	100.0	3days	62.0	30
Ban Don	80.6	92.3	7	73.4	21	97.0	3days	43.0	24,27
Nakhon Si Thammarat	68.6	77.4	9	59.6	30	98.0	31	41.0	30
Phuket	80.4	93.4	8	69.4	1	98.0	8,17	60.0	1,26
Trang	86.1	95.6	16	80.5	26,27	98.0	6days	55.0	27
Songkhla	82.3	87.9	16	77.5	27	98.0	8,17	58.0	3days
Narathiwat	78.7	85.7	29	68.7	5	98.0	3days	54.0	3,20

สถานี Station	ลมผิวพื้น Surface Winds								
	ทิศร่วม Resultant Direction				ความแน่ทิศ Steadiness in %				กำลังลมอย่างมากที่สุดตามมาตราโบฟอร์ต Greatest force in Beaufort Scale
	เวลา 0700	เวลา 1000	เวลา 1300	เวลา 1600	เวลา 0700	เวลา 1000	เวลา 1300	เวลา 1600	
Chiangrai	S45W	S63E	S 8 E	S 3 E	9	29	46	39	7
Pai	-	-	-	-	-	-	-	-	-
Mae Hongson	S	S45W	S32W	S24W	11	19	43	40	8
Chiangmai	Calm	S24W	S 2 E	S17W	-	40	72	34	9
Nan	S73E	S22E	S48E	S66E	34	60	39	32	5
Lampang	S14E	S17W	S 6 W	S 8 W	14	34	30	23	8
Phrae	S34W	S52W	S16W	S 3 W	47	37	48	52	8
Mae Sariang	Calm	S 9 E	S10E	S12W	-	20	37	47	9
Uttaradit	N71E	S45W	S69W	S16W	7	14	28	24	5
Loei	N23E	N35E	N35E	N30E	43	40	40	26	6
Nakhon Phanom	S13E	S 3 E	S15E	S24E	60	59	75	57	5
Udon Thani	N87W	S58W	N27W	S68W	16	31	15	18	7
Sakon Nakhon	S51E	S54E	S38E	S31E	47	45	37	38	5
Tak	S41W	S45W	S48W	S37W	35	32	44	33	7
Phitsanulok	S63E	S 5 E	S15E	S 1 E	29	36	37	52	7
Mae Sot	S45E	S22W	S56W	S75W	14	18	40	64	6
Mukdahan	S53E	S18E	S21E	S45E	16	31	28	23	5
Phetchabun	N10E	S17W	S51W	S34W	13	3	21	12	4
Khon Kaen	S45W	S76W	W	N45W	0	27	22	9	7
Roi Et	S39E	S15E	S 4 W	S 4 W	21	37	43	43	3
Nakhon Sawan	S9 E	S24W	S22W	S36W	43	32	18	45	6
Chaiyaphum	N81W	S56W	S45W	S53W	7	24	19	16	7
Ubon Ratchathani	S39E	S 9 W	S41W	S27W	42	40	35	37	7
Nakhon Ratchasima	S45E	S51W	S45W	S45W	9	42	32	37	7
Surin	S10E	S10W	S49W	S38W	73	73	65	37	7
Lopburi	S15E	S 1 E	S 1 W	S 3 E	75	75	66	62	5
Suphanburi	S27W	S42W	S48W	S18W	56	49	49	41	5
Prachinburi	N83E	S34E	S59W	S50W	16	24	57	56	7
Sap Muang	S45W	S42W	S51W	S54W	3	39	42	45	5
Kanchanaburi	S87W	W	S82W	S76E	39	61	73	68	6
Don Muang	S17E	S14W	S45W	S18W	34	41	32	52	6
Aranyaprathet	S88W	S75W	N90W	S81W	26	64	59	80	2
Pom Phrachunlachomklao	N	S41W	S13W	S14W	3	35	71	81	7
Chonburi	S17E	S41W	S40W	S 7 W	34	65	71	86	5
Ko Sichang	S62W	S63W	S55W	S29W	49	73	80	75	8
Sattahip	S71W	S62W	S47W	S30W	44	56	81	85	9
Chanthaburi	N45W	S18W	S20W	S24W	3	31	66	72	6
Hua Hin	S45W	S42W	S39E	S27W	23	44	47	59	6
Prachuap Khirikhan	S83W	S53W	S36W	S69W	76	70	56	63	6
Khlong Yai	N30E	N74W	S80W	S78W	53	58	76	77	5
Chumphon	S34W	S62W	S75W	S63W	12	71	78	59	6
Ranong	N66E	S18W	S35W	S41W	32	62	68	60	6
Ban Don	S30W	S51W	S54W	S62W	26	93	89	71	8
Nakhon Si Thammarat	S36W	S50W	S71W	S75W	28	51	70	37	7
Phuket	N80W	S74W	S62W	S63W	13	61	63	66	5
Trang	S72W	S72W	S78W	S69W	10	52	77	81	8
Songkhla	S36W	S66W	S87W	S88W	61	65	46	59	9
Narathiwat	S54W	S70W	N48E	N12E	89	66	44	47	8

สถานี Station	ลมผิวพื้น Surface Winds														
	ทิศลม Wind Direction									กำลังลมตามมาตราโบฟอร์ต Wind Force in Beaufort Scale					
	ทำการตรวจเวลา 0700 Observation at 0700									ทำการตรวจเวลา 0700 Observation at 0700					
	Calm	N	NE	E	SE	S	SW	W	NW	1—3	4	5—6	7	8—9	> 9
Chiangrai	24	-	1	3	-	2	1	-	-	7	-	-	-	-	-
Pai	-	-	-	-	-	-	-	-	-	-	-	-	-	-	-
Mae Hongson	27	-	-	-	1	2	1	-	-	4	-	-	-	-	-
Chiangmai	27	1	1	-	-	1	1	-	-	4	-	-	-	-	-
Nan	9	3	3	6	4	5	1	-	-	22	-	-	-	-	-
Lampang	22	1	1	-	2	4	1	-	-	9	-	-	-	-	-
Phrae	8	2	-	1	-	7	11	1	1	22	1	-	-	-	-
Mae Sariang	31	-	-	-	-	-	-	-	-	-	-	-	-	-	-
Uttaradit	29	-	1	1	-	-	-	-	-	2	-	-	-	-	-
Loei	2	8	8	5	-	2	-	6	-	29	-	-	-	-	-
Nakhon Phanom	6	1	-	1	7	13	2	-	1	25	-	-	-	-	-
Udon Thani	12	5	2	-	-	4	5	1	2	19	-	-	-	-	-
Sakon Nakhon	13	-	-	8	4	6	-	-	-	18	-	-	-	-	-
Tak	12	1	-	2	-	7	1	8	-	17	1	1	-	-	-
Phitsanulok	22	1	1	-	4	3	-	-	-	9	-	-	-	-	-
Mae Sot	23	-	1	1	3	2	-	1	-	8	-	-	-	-	-
Mukdahan	9	-	5	3	5	2	3	3	1	22	-	-	-	-	-
Phetchabun	25	2	1	-	-	3	-	-	-	6	-	-	-	-	-
Khon Kaen	9	5	4	1	1	3	7	-	1	22	-	-	-	-	-
Roi Et	20	-	1	4	-	5	1	-	-	11	-	-	-	-	-
Nakhon Sawan	8	2	1	2	3	11	4	-	-	23	-	-	-	-	-
Chaiyaphum	14	1	3	4	-	-	4	5	-	17	-	-	-	-	-
Ubon Ratchathani	7	1	1	6	4	10	-	1	1	24	-	-	-	-	-
Nakhon Ratchasima	20	1	3	1	-	4	2	-	-	11	-	-	-	-	-
Surin	1	-	1	4	4	16	5	-	-	30	-	-	-	-	-
Lopburi	3	1	1	-	8	18	-	-	-	28	-	-	-	-	-
Suphanburi	5	1	1	1	1	11	9	2	-	26	-	-	-	-	-
Prachinburi	13	2	1	6	4	-	-	4	1	18	-	-	-	-	-
Sap Muang	26	-	2	-	-	-	3	-	-	5	-	-	-	-	-
Kanchanaburi	18	-	-	-	-	-	2	10	1	13	-	-	-	-	-
Don Muang	4	-	1	5	8	3	5	3	2	26	1	-	-	-	-
Aranyaprathet	12	-	1	4	-	1	-	13	-	19	-	-	-	-	-
Pom Phrachunlachomklao	30	1	-	-	-	-	-	-	-	1	-	-	-	-	-
Chonburi	11	-	1	2	5	8	-	3	1	20	-	-	-	-	-
Ko Sichang	7	1	-	2	1	2	8	9	1	23	1	-	-	-	-
Sattahip	6	2	2	1	-	2	7	10	1	13	9	3	-	-	-
Chanthaburi	28	1	-	-	-	1	-	-	1	3	-	-	-	-	-
Hua Hin	22	-	-	-	-	4	1	4	-	9	-	-	-	-	-
Prachuap Khirikhan	6	-	-	-	-	1	3	21	-	25	-	-	-	-	-
Khlong Yai	1	6	9	8	-	-	-	5	2	30	-	-	-	-	-
Chumphon	27	-	-	-	-	2	1	1	-	3	1	-	-	-	-
Ranong	5	2	12	3	1	5	1	2	-	26	-	-	-	-	-
Ban Don	22	-	-	-	1	1	7	-	-	9	-	-	-	-	-
Nakhon Si Thammarat	20	-	-	-	-	4	5	1	1	11	-	-	-	-	-
Phuket	27	-	-	-	-	-	-	3	1	3	1	-	-	-	-
Trang	27	-	-	-	-	-	2	2	-	4	-	-	-	-	-
Songkhla	10	-	-	-	-	7	11	3	-	20	-	1	-	-	-
Narathiwat	2	-	-	-	-	-	24	4	1	28	1	-	-	-	-

สถานี Station	ลมผิวพื้น Surface Winds														
	ทิศลม Wind Direction									กำลังลมตามมาตราโบฟอร์ต Wind Force in Beaufort Scale					
	ทำการตรวจเวลา 1000 Observation at 1000									ทำการตรวจเวลา 1000 Observation at 1000					
	Calm	N	NE	E	SE	S	SW	W	NW	1—3	4	5—6	7	8—9	> 9
Chiangrai	6	4	4	5	1	10	-	1	-	25	-	-	-	-	-
Pai	-	-	-	-	-	-	-	-	-	-	-	-	-	-	-
Mae Hongson	10	4	-	1	2	5	5	1	3	21	-	-	-	-	-
Chiangmai	6	2	2	1	2	7	9	2	-	25	-	-	-	-	-
Nan	-	1	2	3	9	11	3	2	-	31	-	-	-	-	-
Lampang	9	2	1	-	4	7	5	2	1	18	4	-	-	-	-
Phrae	1	5	2	1	-	6	13	1	2	23	6	-	1	-	-
Mae Sariang	16	2	-	3	-	8	-	2	-	15	-	-	-	-	-
Uttaradit	17	-	4	-	-	2	6	2	-	14	-	-	-	-	-
Loei	-	14	1	8	2	3	1	2	-	31	-	-	-	-	-
Nakhon Phanom	3	2	-	1	6	14	3	1	1	27	1	-	-	-	-
Udon Thani	3	3	3	-	1	8	5	5	3	28	-	-	-	-	-
Sakon Nakhon	-	3	2	12	1	8	5	-	-	31	-	-	-	-	-
Tak	12	-	-	2	1	6	-	10	-	13	3	3	-	-	-
Phitsanulok	8	1	1	1	4	12	-	1	3	23	-	-	-	-	-
Mae Sot	5	-	2	6	2	4	3	8	1	26	-	-	-	-	-
Mukdahan	2	-	4	8	2	3	11	1	-	29	-	-	-	-	-
Phetchabun	5	10	1	-	1	12	-	1	1	26	-	-	-	-	-
Khon Kaen	7	2	2	3	-	3	5	8	1	24	-	-	-	-	-
Roi Et	11	1	-	6	-	9	4	-	-	20	-	-	-	-	-
Nakhon Sawan	1	5	-	2	4	8	7	2	2	29	1	-	-	-	-
Chaiyaphum	-	1	2	8	-	2	7	10	1	29	2	-	-	-	-
Ubon Ratchathani	4	-	2	3	5	5	7	5	-	26	1	-	-	-	-
Nakhon Ratchasima	3	1	2	4	-	3	12	5	1	28	-	-	-	-	-
Surin	1	-	-	3	3	12	11	1	-	30	-	-	-	-	-
Lopburi	2	-	-	1	4	19	3	-	2	28	-	1	-	-	-
Suphanburi	-	1	1	3	2	7	6	11	-	31	-	-	-	-	-
Prachinburi	-	1	-	10	7	1	3	8	1	31	-	-	-	-	-
Sap Muang	10	-	4	-	1	-	16	-	-	19	1	1	-	-	-
Kanchanaburi	7	-	-	-	1	-	5	12	6	24	-	-	-	-	-
Don Muang	-	1	1	1	10	3	8	4	3	29	2	-	-	-	-
Aranyaprathet	1	-	-	3	1	3	2	21	-	30	-	-	-	-	-
Pom Phrachunlachomklao	13	2	-	-	-	8	4	3	1	18	-	-	-	-	-
Chonburi	2	-	-	-	2	11	4	11	1	28	1	-	-	-	-
Ko Sichang	1	-	-	-	3	1	12	12	2	26	4	-	-	-	-
Sattahip	2	1	2	-	2	3	10	9	2	18	8	3	-	-	-
Chanthaburi	20	-	-	-	1	5	5	-	-	11	-	-	-	-	-
Hua Hin	4	-	3	2	1	4	11	5	1	27	-	-	-	-	-
Prachuap Khirikhan	-	-	-	1	2	7	7	14	-	31	-	-	-	-	-
Khlong Yai	3	5	2	1	-	-	2	18	-	28	-	-	-	-	-
Chumphon	3	-	-	-	-	8	3	17	-	16	10	2	-	-	-
Ranong	5	-	2	-	-	15	6	3	-	25	1	-	-	-	-
Ban Don	1	-	-	-	-	-	26	3	1	30	-	-	-	-	-
Nakhon Si Thammarat	2	3	-	1	-	10	6	7	2	28	1	-	-	-	-
Phuket	6	-	-	-	1	1	9	9	5	25	-	-	-	-	-
Trang	12	-	-	-	-	2	6	9	2	18	-	1	-	-	-
Songkhla	-	-	2	2	-	2	12	12	1	23	6	2	-	-	-
Narathiwat	-	4	-	1	-	1	15	9	1	31	-	-	-	-	-

สถานี Station	ลมผิวพื้น Surface Winds														
	ทิศลม Wind Direction									กำลังลมตามมาตราโบฟอร์ต Wind Force in Beaufort Scale					
	ทำการตรวจเวลา 1300 Observation at 1300									ทำการตรวจเวลา 1300 Observation at 1300					
	Calm	N	NE	E	SE	S	SW	W	NW	1—3	4	5—6	7	8—9	> 9
Chiangrai	-	2	2	5	-	17	2	2	1	29	2	-	-	-	-
Pai	-	-	-	-	-	-	-	-	-	-	-	-	-	-	-
Mae Hongson	5	3	-	2	1	7	10	2	1	26	-	-	-	-	-
Chiangmai	2	1	-	3	2	18	5	-	-	29	-	-	-	-	-
Nan	-	3	5	4	5	11	1	1	1	30	1	-	-	-	-
Lampang	3	2	2	1	8	4	5	5	1	25	3	-	-	-	-
Phrae	-	4	1	1	4	10	8	3	-	23	8	-	-	-	-
Mae Sariang	5	4	-	2	4	13	-	2	1	25	1	-	-	-	-
Uttaradit	8	3	2	-	2	2	8	3	3	23	-	-	-	-	-
Loei	-	9	7	4	4	2	-	4	1	31	-	-	-	-	-
Nakhon Phanom	-	-	1	2	10	13	4	1	-	31	-	-	-	-	-
Udon Thani	1	7	5	2	1	4	4	4	3	30	-	-	-	-	-
Sakon Nakhon	1	1	-	14	-	7	4	4	-	30	-	-	-	-	-
Tak	2	3	-	1	2	9	3	10	1	22	3	4	-	-	-
Phitsanulok	4	1	4	2	3	13	-	3	1	27	-	-	-	-	-
Mae Sot	2	1	1	3	2	5	2	14	1	28	1	-	-	-	-
Mukdahan	1	1	3	9	1	4	10	1	1	30	-	-	-	-	-
Phetchabun	1	6	1	-	2	11	3	3	4	29	1	-	-	-	-
Khon Kaen	3	4	4	2	-	4	6	6	2	28	-	-	-	-	-
Roi Et	12	1	1	1	1	10	5	-	-	19	-	-	-	-	-
Nakhon Sawan	1	7	1	2	3	8	5	3	1	28	2	-	-	-	-
Chaiyaphum	-	3	3	5	2	3	7	7	1	27	4	-	-	-	-
Ubon Ratchathani	1	1	3	1	4	5	7	7	2	27	3	-	-	-	-
Nakhon Ratchasima	1	3	3	3	1	4	11	4	1	29	1	-	-	-	-
Surin	-	3	-	-	-	8	14	4	2	31	-	-	-	-	-
Lopburi	1	1	-	1	6	15	4	2	1	30	-	-	-	-	-
Suphanburi	1	2	2	-	1	9	7	7	2	30	-	-	-	-	-
Prachinburi	-	-	-	3	3	3	6	15	1	31	-	-	-	-	-
Sap Muang	3	-	6	-	1	1	16	3	1	27	1	-	-	-	-
Kanchanaburi	3	1	-	-	2	-	5	18	2	28	-	-	-	-	-
Don Muang	-	-	4	3	2	6	5	9	2	22	9	-	-	-	-
Aranyaprathet	-	-	1	4	-	2	2	18	4	31	-	-	-	-	-
Pom Phrachunlachomklao	5	-	-	1	-	17	6	2	-	26	-	-	-	-	-
Chonburi	-	-	-	-	1	12	8	10	-	28	3	-	-	-	-
Ko Sichang	1	-	-	-	1	4	13	12	-	23	7	-	-	-	-
Sattahip	1	-	-	-	2	4	16	8	-	19	9	2	-	-	-
Chanthaburi	6	-	-	-	2	11	11	-	1	25	-	-	-	-	-
Hua Hin	2	-	2	8	8	3	5	3	-	28	1	-	-	-	-
Prachuap Khirikhan	-	-	1	-	6	8	3	13	-	25	6	-	-	-	-
Khlong Yai	2	-	-	1	-	2	5	19	2	29	-	-	-	-	-
Chumphon	1	-	-	-	2	2	4	22	-	17	6	7	-	-	-
Ranong	3	-	1	-	1	9	11	6	-	23	4	1	-	-	-
Ban Don	1	-	-	-	-	2	20	8	-	30	-	-	-	-	-
Nakhon Si Thammarat	-	2	1	-	-	3	13	9	3	23	6	2	-	-	-
Phuket	8	-	-	-	1	-	14	6	2	23	-	-	-	-	-
Trang	2	-	-	-	-	1	11	12	5	16	11	2	-	-	-
Songkhla	-	2	3	2	1	2	6	12	3	23	5	3	-	-	-
Narathiwat	-	1	18	3	1	-	5	3	-	31	-	-	-	-	-

สถานี Station	ลมผิวพื้น Surface Winds														
	ทิศลม Wind Direction									กำลังลมตามมาตราโบฟอร์ต Wind Force in Beaufort Scale					
	ทำการตรวจเวลา 1600 Observation at 1600									ทำการตรวจเวลา 1600 Observation at 1600					
	Calm	N	NE	E	SE	S	SW	W	NW	1—3	4	5—6	7	8—9	> 9
Chiangrai	-	3	1	5	2	13	2	5	-	27	3	1	-	-	-
Pai	-	-	-	-	-	-	-	-	-	-	-	-	-	-	-
Mae Hongson	6	1	1	3	1	6	10	1	2	24	1	-	-	-	-
Chiangmai	4	1	4	2	1	9	6	4	-	27	-	-	-	-	-
Nan	-	3	6	3	7	8	-	2	2	31	-	-	-	-	-
Lampang	7	2	2	2	4	5	5	3	1	17	7	-	-	-	-
Phrae	-	3	1	2	5	11	7	2	-	23	8	-	-	-	-
Mae Sariang	4	2	-	2	2	14	2	4	1	26	-	-	1	-	-
Uttaradit	9	2	3	1	3	4	7	2	-	22	-	-	-	-	-
Loei	-	11	4	5	1	5	2	3	-	29	2	-	-	-	-
Nakhon Phanom	1	3	1	3	8	11	4	-	-	30	-	-	-	-	-
Udon Thani	-	6	4	1	-	8	7	2	3	31	-	-	-	-	-
Sakon Nakhon	1	3	1	9	1	10	4	2	-	30	-	-	-	-	-
Tak	6	1	-	4	1	8	1	10	-	18	4	3	-	-	-
Phitsanulok	5	1	2	1	2	15	4	-	1	26	-	-	-	-	-
Mae Sot	-	-	1	2	1	4	2	21	-	27	3	1	-	-	-
Mukdahan	2	1	7	6	1	5	8	1	-	29	-	-	-	-	-
Phetchabun	2	9	1	1	2	9	4	2	1	29	-	-	-	-	-
Khon Kaen	5	3	6	3	-	3	4	6	1	25	1	-	-	-	-
Roi Et	14	-	1	1	-	11	4	-	-	17	-	-	-	-	-
Nakhon Sawan	-	1	2	2	2	9	6	7	2	29	1	1	-	-	-
Chaiyaphum	2	3	3	5	-	5	6	5	2	24	3	2	-	-	-
Ubon Ratchathani	2	2	1	3	3	8	4	7	1	25	3	1	-	-	-
Nakhon Ratchasima	2	2	3	2	1	5	10	5	1	29	-	-	-	-	-
Surin	-	2	3	2	2	7	7	8	-	31	-	-	-	-	-
Lopburi	4	1	1	1	5	14	4	1	-	27	-	-	-	-	-
Suphanburi	1	1	3	1	5	7	7	5	1	30	-	-	-	-	-
Prachinburi	-	1	-	2	3	6	6	13	-	29	2	-	-	-	-
Sap Muang	9	-	3	-	-	1	16	-	2	21	1	-	-	-	-
Kanchanaburi	3	-	1	-	1	3	4	18	1	28	-	-	-	-	-
Don Muang	-	1	1	2	5	8	9	4	1	20	9	2	-	-	-
Aranyaprathet	-	1	-	-	1	3	4	20	2	31	-	-	-	-	-
Pom Phrachunlachomklao	2	1	-	-	-	21	5	2	-	29	-	-	-	-	-
Chonburi	-	-	-	-	4	20	5	2	-	30	1	-	-	-	-
Ko Sichang	-	1	-	-	3	11	11	5	-	28	3	-	-	-	-
Sattahip	1	-	-	1	-	8	18	3	-	19	8	3	-	-	-
Chanthaburi	7	-	-	-	1	9	14	-	-	24	-	-	-	-	-
Hua Hin	-	-	-	4	3	7	12	4	1	31	-	-	-	-	-
Prachuap Khirikhan	1	1	-	2	1	4	5	17	-	27	3	-	-	-	-
Khlong Yai	3	-	-	1	-	1	6	19	1	28	-	-	-	-	-
Chumphon	1	-	-	2	1	5	4	17	1	14	8	8	-	-	-
Ranong	3	1	1	-	-	10	9	7	-	28	-	-	-	-	-
Ban Don	5	-	-	-	-	3	12	9	2	26	-	-	-	-	-
Nakhon Si Thammarat	1	1	2	5	-	1	9	9	3	23	6	1	-	-	-
Phuket	4	-	-	-	2	-	15	6	4	26	1	-	-	-	-
Trang	1	-	-	-	-	3	11	13	3	19	5	6	-	-	-
Songkhla	-	2	3	-	1	2	6	14	3	17	8	5	-	1	-
Narathiwat	-	4	15	1	-	-	4	4	3	31	-	-	-	-	-

สถานี Station	จำนวนเมฆ Cloud Amount 0 — 8		ทรรศนวิสัย Visibility Km.		จำนวนฝนตก มม. Rainfall in mm.				จำนวนน้ำระเหย มม. Evaporation (piche) mm.		
	เวลา 0700	เวลา 1300	เวลา 0700	เวลา 1300	วันมีฝน Rainy day	จำนวนฝนตก Total Amount	มากที่สุดในวันหนึ่ง Heaviest in 24 hours จำนวน Amount	วันที่ Date	รวมทั้งเดือน Total for Month	มากที่สุดในวันหนึ่ง Greatest in one day	วันที่ Date
Chiangrai	5.7	5.5	7.4	8.0	17	200.4	60.3	19	79.4	7.4	13
Pai	-	-	-	-	-	-	-	-	-	-	-
Mae Hongson	6.2	5.5	11.3	15.4	22	231.0	53.0	25	72.1	6.2	1
Chiangmai	6.4	5.5	8.2	9.1	18	140.8	22.8	29	130.9	8.9	2
Nan	7.0	6.3	5.7	9.4	20	197.8	51.6	20	74.7	4.9	12,14
Lampang	5.5	5.5	7.9	11.9	22	308.9	46.7	17	83.7	7.8	1
Phrae	6.5	6.1	9.9	11.3	14	145.1	51.9	27	122.1	8.4	1
Mae Sariang	6.9	6.1	6.5	11.9	23	217.9	28.5	7	58.5	5.2	2
Uttaradit	7.1	6.3	6.5	9.5	19	287.6	140.0	5	72.2	5.8	2
Loei	6.9	5.8	4.9	8.7	22	388.8	138.9	20	49.8	4.3	13
Nakhon Phanom	6.9	6.4	8.2	10.7	20	259.2	41.8	29	52.4	2.7	12,24
Udon Thani	6.9	6.3	7.5	10.3	18	274.1	60.7	6	81.1	4.6	3days
Sakon Nakhon	6.4	6.4	7.6	9.3	18	214.9	75.6	19	56.6	3.7	12,13
Tak	6.8	6.4	7.0	8.6	16	310.2	50.5	3	107.4	11.5	3
Phitsanulok	7.2	6.9	6.5	8.7	24	540.4	79.8	3	-	-	-
Mae Sot	7.2	6.5	9.0	12.5	23	381.3	51.1	20	49.5	4.2	1
Mukdahan	7.2	6.8	8.2	11.4	23	333.7	46.6	6	50.3	3.5	24
Phetchabun	7.1	6.7	8.6	10.5	22	214.4	38.1	26	79.9	6.1	9
Khon Kaen	7.1	6.0	8.3	11.6	24	354.6	61.8	16	73.5	5.2	13
Roi Et	7.2	6.8	9.9	11.5	17	481.4	78.7	5	55.8	3.6	1
Nakhon Sawan	6.8	6.2	11.1	11.9	20	135.7	19.5	24	92.3	6.9	13
Chaiyaphum	6.9	6.1	8.6	9.8	15	241.7	66.5	21	116.2	10.4	13
Ubon Ratchathani	6.8	6.6	9.3	11.7	24	664.3	130.8	16	87.7	5.8	2
Nakhon Ratchasima	7.1	6.2	6.3	9.1	21	313.4	47.5	22	64.6	4.0	4
Surin	6.7	6.6	7.1	10.6	20	451.0	85.4	16	90.1	6.6	2
Lopburi	7.1	6.5	8.5	9.7	22	340.2	46.8	17	70.1	4.8	2
Suphanburi	6.6	5.7	7.4	10.2	20	266.4	72.8	15	72.6	4.4	2,14
Prachinburi	7.2	6.6	9.9	13.5	24	593.4	73.6	5	62.0	4.0	14
Sap Muang	7.1	6.2	6.6	13.0	22	321.3	52.6	22	45.6	3.0	12
Kanchanaburi	6.4	5.7	9.3	14.2	20	286.1	42.8	6	95.6	7.5	1
Don Muang	7.3	6.6	13.1	16.1	21	355.3	65.1	7	-	-	-
Aranyaprathet	6.1	6.2	9.5	12.2	21	398.6	94.1	23	69.1	4.2	1
Pom Phrachunlachomklao	6.9	6.8	11.7	16.7	12	259.5	64.3	25	115.4	5.7	1
Chonburi	6.5	6.0	10.4	13.4	23	318.5	103.3	7	65.2	3.7	1
Ko Sichang	6.5	5.7	9.0	11.3	20	391.6	98.2	7	60.2	3.0	1,14
Sattahip	7.2	6.9	11.1	12.9	17	351.3	78.5	24	59.4	3.1	21
Chanthaburi	7.3	7.3	4.9	7.9	29	669.5	66.1	5	50.7	2.9	20,21
Hua Hin	7.2	7.3	10.8	11.3	16	167.7	50.8	5	89.9	4.6	3days
Prachuap Khirikhan	6.4	6.5	8.7	9.8	17	71.9	21.2	4	76.4	4.4	12
Khlong Yai	7.2	6.9	3.5	5.9	29	960.0	158.2	6	32.1	2.0	21
Chumphon	6.9	7.1	7.2	13.1	20	138.3	22.3	7	62.5	3.6	13
Ranong	7.1	7.2	5.6	8.1	28	762.9	83.7	14	31.2	2.0	30,31
Ban Don	6.1	6.6	9.2	9.7	23	161.1	47.1	3	73.4	4.0	1
Nakhon Si Thammarat	6.0	6.3	7.9	10.1	10	48.3	24.3	31	-	-	-
Phuket	6.1	6.3	9.9	12.5	25	463.6	80.7	14	57.8	3.2	1
Trang	6.4	6.9	3.4	8.2	23	371.2	64.0	17	43.5	2.7	6
Songkhla	6.7	6.8	12.1	13.7	16	189.0	42.5	7	78.7	4.0	20
Narathiwat	5.9	6.5	9.0	11.9	16	156.7	56.9	26	-	-	-

สถานี Station	ทรรศนวิสัย Visibility									
	Number of Observations									
	< 0.05 Km.	0.05—0.1Km.	0.2—0.5Km.	0.6—1.0Km.	2—4 Km.	5—10 Km.	11—20 Km.	21—30 Km.	31—50 Km.	> 50 Km.
Chiangrai *	-	-	-	9	57	133	49	-	-	-
Pai	-	-	-	-	-	-	-	-	-	-
Mae Hongson *	-	-	-	2	11	52	183	-	-	-
Chiangmai *	-	-	-	-	4	205	39	-	-	-
Nan +	-	-	-	-	15	141	30	-	-	-
Lampang +	-	-	-	2	7	121	56	-	-	-
Phrae	-	-	-	-	5	64	86	-	-	-
Mae Sariang +	-	-	1	5	33	115	32	-	-	-
Uttaradit +	-	-	-	-	39	101	46	-	-	-
Loei +	-	-	-	3	31	143	9	-	-	-
Nakhon Phanom +	-	-	-	3	11	107	65	-	-	-
Udon Thani *	-	-	-	-	12	198	38	-	-	-
Sakon Nakhon +	-	-	-	-	17	133	36	-	-	-
Tak +	-	-	-	1	23	148	14	-	-	-
Phitsanulok *	-	-	2	6	37	175	28	-	-	-
Mae Sot +	-	-	-	-	6	96	84	-	-	-
Mukdahan +	-	-	-	10	8	133	35	-	-	-
Phetchabun	-	-	-	-	-	126	29	-	-	-
Khon Kaen *	-	-	-	-	1	186	61	-	-	-
Roi Et +	-	-	-	3	16	85	82	-	-	-
Nakhon Sawan +	-	-	-	-	14	101	71	-	-	-
Chaiyaphum	-	-	-	5	7	103	40	-	-	-
Ubon Ratchathani *	-	-	1	3	21	124	99	-	-	-
Nakhon Ratchasima *	-	-	-	-	19	225	4	-	-	-
Surin +	-	-	-	6	11	126	43	-	-	-
Lopburi +	-	-	-	-	4	175	7	-	-	-
Suphanburi	-	-	-	1	4	126	24	-	-	-
Prachinburi	-	1	-	2	7	45	100	-	-	-
Sap Muang	-	-	8	6	15	56	70	-	-	-
Kanchanaburi +	-	-	-	2	14	83	85	2	-	-
Don Muang *	-	-	1	-	2	9	236	-	-	-
Aranyaprathet +	-	-	-	2	9	67	108	-	-	-
Pom Phrachunlachomklao	-	-	-	-	-	46	107	2	-	-
Chonburi +	-	-	-	4	14	28	140	-	-	-
Ko Sichang	-	-	-	-	5	76	74	-	-	-
Sattahip *	-	-	1	1	7	81	158	-	-	-
Chanthaburi *	-	-	2	2	56	185	3	-	-	-
Hua Hin +	-	-	-	-	1	120	65	-	-	-
Prachuap Khirikhan +	-	-	-	-	3	146	37	-	-	-
Khlong Yai +	-	-	2	30	64	88	2	-	-	-
Chumphon +	-	-	-	1	10	104	71	-	-	-
Ranong +	-	-	6	29	21	103	27	-	-	-
Ban Don *	-	-	-	-	4	218	26	-	-	-
Nakhon Si Thammarat	-	-	-	1	2	131	21	-	-	-
Phuket	-	-	-	-	4	58	93	-	-	-
Trang +	-	-	-	14	22	117	33	-	-	-
Songkhla *	-	-	-	-	1	19	228	-	-	-
Narathiwat +	-	-	-	-	1	150	35	-	-	-

* Observation for 8 times per day.

\+ Observation for 6 times per day.

Other stations 5 times per day.

สถานี Station	จำนวนวันที่มี Number of days with						
	○	◑	◐	●	⌯	≡	═
Chiangrai	0	5	26	0	22	0	16
Pai	-	-	-	-	-	-	-
Mae Hongson	0	4	27	0	0	0	0
Chiangmai	0	3	28	0	0	0	1
Nan	0	2	27	2	21	0	24
Lampang	0	3	28	0	16	0	1
Phrae	0	3	27	1	10	0	12
Mae Sariang	0	1	30	0	31	0	3
Uttaradit	0	3	26	2	29	0	28
Loei	0	2	28	1	0	0	18
Nakhon Phanom	0	1	29	1	13	0	8
Udon Thani	0	2	27	2	12	0	7
Sakon Nakhon	0	4	22	5	11	2	2
Tak	0	2	27	2	0	0	2
Phitsanulok	0	1	28	2	0	0	8
Mae Sot	0	0	29	2	3	0	5
Mukdahan	0	1	27	3	14	2	6
Phetchabun	0	1	29	1	25	0	0
Khon Kaen	0	3	28	0	0	0	2
Roi Et	0	2	26	3	1	0	1
Nakhon Sawan	0	2	26	3	2	0	1
Chaiyaphum	0	3	28	0	0	0	3
Ubon Ratchathani	0	1	30	0	31	0	4
Nakhon Ratchasima	0	2	28	1	23	23	12
Surin	0	1	26	4	27	0	17
Lopburi	0	0	31	0	0	0	0
Suphanburi	0	4	24	3	31	0	0
Prachinburi	0	1	27	3	31	0	0
Sap Muang	0	1	29	1	8	0	29
Kanchanaburi	0	2	29	0	10	0	11
Don Muang	0	0	31	0	31	0	8
Aranyaprathet	0	2	27	2	0	0	3
Pom Phrachunlachomklao	0	0	31	0	0	0	0
Chonburi	0	3	26	2	0	0	0
Ko Sichang	0	3	24	4	0	0	5
Sathahip	0	0	30	1	19	1	0
Chanthaburi	0	0	27	4	5	0	21
Hua Hin	0	0	29	2	0	0	0
Prachuap Khirikhan	0	1	30	0	0	0	23
Khlong Yai	0	0	28	3	0	1	0
Chumphon	0	0	27	4	24	1	11
Ranong	0	0	25	6	8	0	7
Ban Don	0	0	31	0	11	0	6
Nakhon Si Thammarat	0	0	30	1	1	1	15
Phuket	0	0	26	5	6	0	1
Trang	0	0	30	1	18	4	16
Songkhla	0	0	29	2	14	7	0
Narathiwat	0	0	29	2	6	0	1

สถานี Station	จำนวนวันที่มี Number of days with					
	∞	△	↘	(R)	R	V
Chiangrai	14	0	13	11	5	0
Pai	-	-	-	-	-	-
Mae Hongson	3	0	17	0	8	0
Chiangmai	7	0	8	1	14	0
Nan	6	0	20	18	10	0
Lampang	3	0	25	15	19	0
Phrae	6	0	28	19	9	1
Mae Sariang	3	0	27	10	10	0
Uttaradit	11	0	19	4	9	0
Loei	6	0	29	10	12	0
Nakh on Phanom	4	0	16	3	12	0
Udon Thani	4	0	18	4	4	0
Sakon Nakhon	2	0	22	3	10	0
Tak	1	0	18	13	9	0
Phitsanulok	9	0	22	1	17	0
Mae Sot	0	0	23	16	13	0
Mukdahan	7	0	25	13	11	0
Phetchabun	0	0	31	0	11	0
Khon Kaen	2	0	22	5	4	0
Roi Et	2	0	27	23	13	0
Nakhon Sawan	0	0	16	16	6	0
Chaiyaphum	4	0	24	10	7	0
Ubon Ratchathani	0	0	28	5	12	0
Nakhon Ratchasima	5	0	15	5	2	0
Surin	4	0	30	3	20	0
Lopburi	21	0	26	17	18	0
Suphanburi	0	0	29	7	7	0
Prachinburi	0	0	28	11	8	0
Sap Muang	2	0	18	15	5	0
Kanchanaburi	1	0	19	2	13	0
Don Muang	0	0	29	11	12	1
Aranyaprathet	3	0	18	4	4	0
Pom Phrachunlachomklao	0	0	31	9	12	7
Chonburi	0	0	13	6	9	0
Ko Sichang	2	0	25	19	8	0
Sattahip	0	0	24	0	18	0
Chanthaburi	0	0	28	13	17	0
Hua Hin	0	0	28	12	9	0
Prachuap Khirikhan	17	0	7	12	1	0
Khlong Yai	0	0	24	2	17	0
Chumphon	0	0	22	7	9	0
Ranong	0	0	10	7	10	0
Ban Don	2	0	21	9	15	0
Nakhon Si Thammarat	10	0	7	2	7	0
Phuket	0	0	0	1	6	0
Trang	0	0	24	10	15	0
Songkhla	0	0	25	17	12	0
Narathiwat	0	0	24	0	20	0

รายงานฝนตกของบางสถานี ประจำเดือน พฤษภาคม ๒๕๐๙

Rainfall Report of some selected stations for month of May 1966

สถานีตรวจน้ำฝน Rainfall Station	จำนวนฝนตก Amount			ต่างจากปรกติ Departure
	วันฝนตก Rainy days	๒๕๐๙ 1966	๒๕๐๘ 1965	mm.
ภาคเหนือ Northern Part				
1. Chiangrai *	17	200.4	205.4	- 11.4
2. Mae Hongson *	22	231.0	159.6	+ 93.8
3. Mae Sariang *	23	217.9	167.7	+ 72.5
4. Chiangmai *	18	140.8	71.1	+ 1.8
5. Nan *	20	197.8	109.6	+ 54.2
6. Lamphun	...	...	...	...
7. Lampang *	22	308.9	102.5	+ 172.8
8. Phrae *	14	145.1	50.7	- 15.0
9. Uttaradit *	19	287.6	138.5	+ 96.6
ภาคตะวันออกเฉียงเหนือ Northeastern Part				
1. Nong Khai	19	322.6	159.2	+ 116.3
2. Loei *	22	388.8	173.8	+ 213.7
3. Udon Thani *	18	274.1	337.9	+ 51.0
4. Sakon Nakhon *	18	214.9	455.3	- 20.6
5. Khon Kaen *	24	354.6	82.8	+ 169.7
6. Maha Sarakham	16	399.7	271.3	+ 228.3
7. Roi Et *	17	481.4	163.2	+ 284.1
8. Mukdahan *	23	333.7	193.9	+ 116.6
9. Chaiyaphum *	15	241.7	220.4	+ 92.1
10. Ubon Ratchathani *	24	664.3	280.5	+ 492.2
11. Sisaket	15	567.6	340.8	+ 458.2
12. Buriram	13	655.9	229.0	+ 511.4
13. Nakhon Phanom *	20	259.2	236.3	+ 43.2
14. Surin *	20	451.0	243.0	+ 277.6
15. Nakhon Ratchasima *	21	313.4	197.7	+ 146.9
ภาคกลาง Central Part				
1. Sukho Thai	14	188.5	320.7	+ 13.8
2. Tak *	16	310.2	252.5	+ 167.6
3. Mae Sot *	23	381.3	158.7	+ 237.0
4. Phitsanulok *	24	540.4	176.9	+ 381.9
5 Kamphaeng Phet	12	363.7	109.3	+ 256.3
6. Phichit	19	398.7	184.8	+ 260.5
7. Nakhon Sawan *	20	135.7	117.2	- 1.4
8. Phetchabun *	22	214.4	83.9	+ 54.1
9. Uthai Thani	6	233.8	115.6	+ 108.3
10. Chainat	...	...	...	...
11. Singburi	16	207.2	42.6	+ 89.4
12. Lopburi *	22	340.2	189.1	+ 197.4
13. Ang Thong	19	352.8	158.5	+ 207.4
14. Saraburi	16	405.0	258.4	+ 247.9
15. Suphanburi *	20	266.4	260.7	+ 105.7
16. Ayutthaya	21	215.7	227.9	+ 56.5
17. Nakhon Nayok	14	404.4	272.9	+ 198.5
18. Pathum Thani	15	249.7	116.6	+ 96.5

รายงานฝนตกของบางสถานี ประจำเดือน พฤษภาคม ๒๕๐๙

Rainfall Report of some selected stations for month of May 1966

สถานีตรวจน้ำฝน Rainfall Station	จำนวนฝนตก Amount			ต่างจากปรกติ Departure
	วันฝนตก Rainy days	๒๕๐๙ 1966	๒๕๐๘ 1965	mm.
19. Kanchanaburi *	20	286.1	145.6	+ 144.3
20. Nonthaburi	10	287.3	-	+ 155.8
21. Nakhon Pathom	18	213.9	185.0	+ 63.2
22. Don Muang *	21	355.3	231.3	+ 183.5
23. Thonburi	...	...	...	...
24. Bangkok *	22	379.8	264.7	+ 213.5
25. Samut Prakan	16	235.1	189.1	+ 7.7
26. Samut Sakhon	11	299.2	236.3	+ 147.9
27. Samut Songkhram	13	227.5	188.9	+ 112.7
ภาคตะวันออก Eastern Part				
1. Prachinburi *	24	593.4	422.2	+ 352.1
2. Aranyaprathet *	21	398.6	218.1	+ 222.1
3. Chachoengsao	19	460.7	177.6	+ 132.5
4. Chonburi *	23	318.5	235.7	+ 165.1
5. Sattahip *	17	351.3	165.3	+ 190.4
6. Rayong	18	594.8	202.5	+ 412.5
7. Chanthaburi *	29	669.5	310.2	+ 317.3
8. Trat	21	624.8	562.5	+ 300.4
9. Khlong Yai *	29	960.0	513.3	+ 543.1
ภาคใต้ Southern Part				
1. Ratburi	14	389.8	417.6	+ 234.6
2. Phetburi	9	199.1	303.3	+ 87.1
3. Hua Hin *	16	167.7	122.6	+ 59.5
4. Prachuap Khirikhan *	17	71.9	72.9	- 40.9
5. Chumphon *	20	138.3	215.0	- 22.5
6. Ranong *	28	762.9	883.9	+ 214.3
7. Ban Don *	23	161.1	235.7	- 42.6
8. Phang — nga	24	535.8	343.3	+ 214.4
9. Nakhon Si Thammarat *	10	48.3	271.4	- 160.7
10. Krabi	-	-	339.4	- 170.1
11. Phuket *	25	463.6	289.9	+ 184.9
12. Phatthalung	9	53.8	311.0	- 26.5
13. Trang *	23	371.2	355.5	+ 157.0
14. Songkhla *	16	189.0	116.7	+ 70.5
15. Pattani	17	168.1	32.9	+ 76.6
16. Satun	20	533.5	346.4	+ 254.9
17. Yala	5	72.6	150.6	- 59.6
18. Narathiwat *	16	156.7	189.7	- 19.6

* ผลการตรวจของสถานีตรวจอากาศกรมอุตุนิยมวิทยา
Data from Meteorological Department

— ไม่มีฝนตก **No Rainfall**

... ไม่ได้รับรายงาน **No Report**

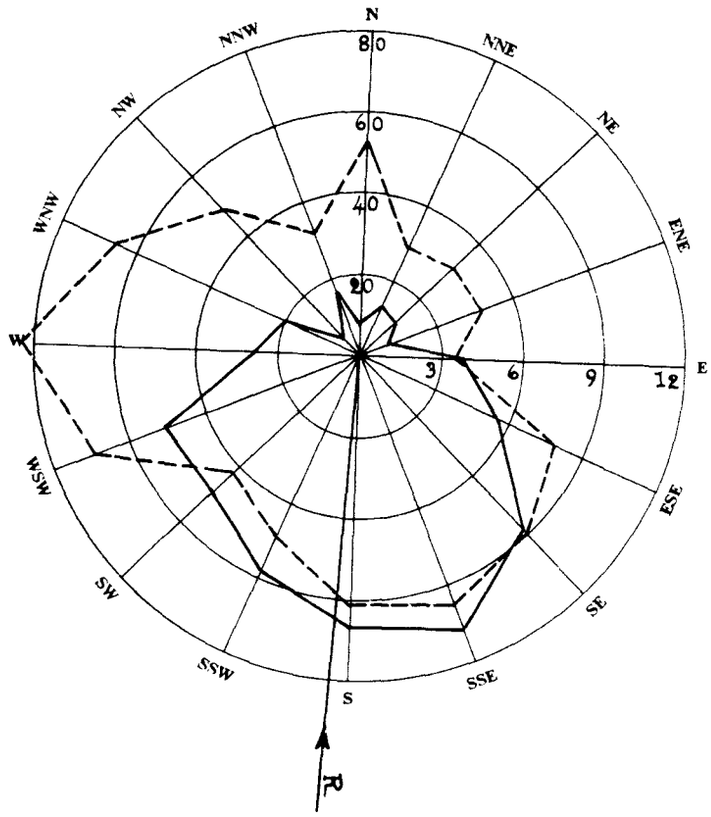

ผลสรุปการตรวจลมรายชั่วโมงของสถานี กรุงเทพ ฯ
Wind—Rose of Bangkok

พฤษภาคม ๒๕๐๙ ทิศร่วม (Resultant Direction) S 2° 24' W May 1966

ทิศ Direction		N	NNE	NE	ENE	E	ESE	SE	SSE	S	SSW	SW	WSW	W	WNW	NW	NNW	Calm
ความถี่ Frequency	ชม. Hrs.	9	13	12	7	25	38	59	72	67	59	49	52	26	20	6	17	213
	%	1.2	1.7	1.6	0.9	3.3	5.1	7.9	10.0	9.0	7.9	6.6	7.0	3.5	2.7	0.8	2.3	28.6
ความเร็วรวม Distance Travelled	กม./ชม. Km.hr.	73.2	58.4	58.4	34.4	87.2	303.6	525.6	710.6	606.8	345.4	308.8	545.8	331.4	201.8	44.8	82.4	-
ความเร็วเฉลี่ย Mean Velocity	กม./ชม. Km.hr.	8.1	4.5	4.9	4.9	3.5	8.0	8.9	9.9	9.1	7.4	6.3	10.5	12.7	10.1	7.5	4.8	-

——— เส้นความถี่ของลมในทิศต่าง ๆ เป็นจำนวนชั่วโมง

- - - - - ความเร็วลมเฉลี่ยเป็น กม./ชม. ในทิศต่าง ๆ

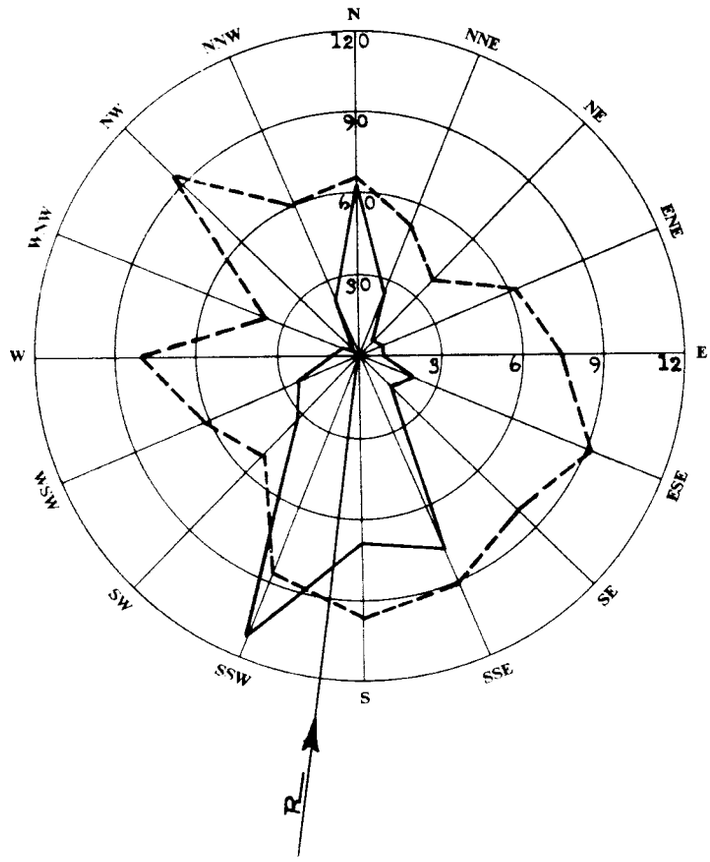

ผลสรุปการตรวจลมรายชั่วโมงของสถานี เชียงใหม่

Wind—Rose of **Chiangmai**

พฤษภาคม ๒๕๐๙ ทิศร่วม (Resultant Direction) S 6° 47' W May 1966

ทิศ Direction		N	NNE	NE	ENE	E	ESE	SE	SSE	S	SSW	SW	WSW	W	WNW	NW	NNW	Calm
ความถี่ Frequency	ชม. Hrs.	62	24	7	8	8	21	16	79	70	114	33	24	9	5	2	21	241
	%	8.3	3.2	0.9	1.1	1.1	2.8	2.2	10.6	9.4	15.3	4.4	3.2	1.2	0.7	0.3	2.8	32.4
ความเร็วรวม Distance Travelled	กม./ชม. Km.hr.	402.5	125.3	27.4	51.0	62.2	197.0	132.7	713.6	695.1	1006.7	172.4	149.2	74.0	18.7	19.0	126.5	-
ความเร็วเฉลี่ย Mean Velocity	กม./ชม. Km.hr.	6.5	5.2	3.9	6.4	7.8	9.4	8.3	9.0	9.9	8.8	5.2	6.2	8.2	3.7	9.5	6.0	-

——— เส้นความถี่ของลมในทิศต่าง ๆ เป็นจำนวนชั่วโมง

- - - - - ความเร็วลมเฉลี่ยเป็น กม./ชม. ในทิศต่าง ๆ

บัญชีแสดงรายการที่ตั้งสถานีตรวจอากาศชายทะเล

List of Coastal Meteorological Stations with their Geographical Position.

Station	ตำบลที่ตั้งของสถานี Geographical Positions						สูงจากระดับทะเลเป็นเมตร Altitude in m.	หมายเหตุ Remarks
	แลต. Lat. N.			ลอง. Long. E.				
	°	'	"	°	'	"		
San Don	13	26	31	100	36	16	19.0	
Hin Sampayue	13	33	55	100	48	07	11.3	
Ko Phai	12	55	51	100	40	25	144.0	
Rayong	12	39	37	101	16	26	18.5	
Ko Chuang	12	30	56	100	57	33	150.0	
Laem Sing	12	28	07	102	03	43	82.4	
Laem Ngop	12	10	10	102	23	46	11.0	
Lang Suan	09	56	32	99	09	45	14.0	
Ko Prap	09	13	20	99	15	25	78.0	
Ko Tapao Noi	07	49	49	98	25	37	55.0	
Laem Ta Chi	06	57	00	101	17	36	29.4	

สรุปผลการตรวจอุตุนิยมวิทยาของสถานีตรวจอากาศชายทะเล ประจำเดือน พฤษภาคม ๒๕๐๙

Monthly Summary of Meteorological Observations for Coastal Stations for Month of May 1966

Coastal Station	เมฆ / Clouds				
	จำนวนวันที่มี / Number of days with				
	Clear	Partly cloudy (1—4 oktas)	Cloudy (5—7 oktas)	Overcast (8 oktas)	Mean cloudiness (0—8 oktas)
San Don	N O O B S E R V A T I O N				
Hin Sampayue	N O O B S E R V A T I O N				
Ko Phai	-	2	26	3	6.9
Rayong	-	-	22	9	7.5
Ko Chuang	-	-	28	3	6.6
Laem Sing	-	2	22	7	6.8
Laem Ngop	-	-	30	1	6.5
Lang Suan	-	-	30	1	5.9
Ko Prap	-	-	31	-	6.7
Ko Tapao Noi	-	-	25	6	7.1
Laem Ta Chi	-	1	29	1	6.8

สรุปผลการตรวจอุตุนิยมวิทยาของสถานีตรวจอากาศชายทะเล ประจำเดือน พฤษภาคม ๒๕๐๙

Monthly Summary of Meteorological Observations for Coastal Stations for Month of May 1966

Station	ทรรศนวิสัย Visibility จำนวนครั้งที่มีการตรวจ Number of Observation										จำนวนวันที่มี Number of days with		
	<0.05 Km.	0.05—0.1 Km.	0.2—0.5 Km.	0.6—1 Km.	2—4 Km.	5—10 Km.	11—20 Km.	21—30 Km.	31—50 Km.	> 50 Km.	Thunder—storm	Lightning	Fog
San Don			N O		O B	S	E R	V	A	T I	O N		
Hin Sampayue			N O		O B	S	E R	V	A	T I	O N		
Ko Phai	-	-	-	-	-	8	116	-	-	-	11	13	-
Rayong	-	-	-	-	-	24	100	-	-	-	24	-	-
Ko Chuang	-	-	-	-	2	31	91	-	-	-	19	21	-
Laem Sing	-	-	-	-	7	30	87	-	-	-	9	17	-
Laem Ngop	-	-	-	-	-	93	31	-	-	-	19	30	-
Lang Suan	-	-	-	-	-	110	14	-	-	-	1	1	-
Ko Prap	-	-	-	-	-	80	44	-	-	-	1	2	-
Ko Tapao Noi	-	-	-	-	5	57	62	-	-	-	-	1	-
Laem Ta Chi	-	-	-	-	-	-	124	-	-	-	12	2	-

Note :— Each of stations observed 4 times per day.

สรุปผลการตรวจอุตุนิยมวิทยาของสถานีตรวจอากาศชายทะเล ประจำเดือน พฤษภาคม ๒๕๐๙

Monthly Summary of Meteorological Observations for Coastal Stations for Month of May 1966

Station	ลักษณะทะเลและคลื่นใต้น้ำ จำนวนวันที่มี State of sea and swell Number of days with								
	Calm 0—0.1 m.	Smooth 0.1—0.5 m.	Slight 0.5—1.25 m.	Moderate 1.25—2.5 m.	Rough 2.5—4 m.	Very rough 4—6 m.	High 6—9 m.	Very high 9—14 m.	Swell
San Don		N O	O	B S	E R	V A	T I	O N	
Hin Sampayue		N O	O	B S	E R	V A	T I	O N	
Ko Phai	-	6	14	11	-	-	-	-	31
Rayong	1	10	17	3	-	-	-	-	24
Ko Chuang	7	9	13	2	-	-	-	-	31
Laem Sing	7	16	7	1	-	-	-	-	31
Laem Ngop	6	16	9	-	-	-	-	-	14
Lang Suan	11	19	1	-	-	-	-	-	22
Ko Prap	30	1	-	-	-	-	-	-	-
Ko Tapao Noi	12	16	3	-	-	-	-	-	21
Laem Ta Chi	13	13	5	-	-	-	-	-	29

กรมอุตุนิยมวิทยา

สำนักนายกรัฐมนตรี

รายงานอุตุนิยมวิทยาประจำเดือน

ปีที่ ๓๑ ฉบับที่ ๖

มิถุนายน ๒๕๐๙

METEOROLOGICAL DEPARTMENT

OFFICE OF THE PRIME MINISTER

MONTHLY METEOROLOGICAL BULLETIN

Vol. 31 Part 6

June 1966

พลเรือโท สนิธ เวสารัชชนันท์

อธิบดี

Sanit Vesa-rajananda

Vice Admiral, Director General

ATMOSPHERIC SCIENCES LIBRARY
JUL 28 1970
E. S. S. A.
U. S. Dept. of Commerce

กรมอุตุนิยมวิทยา

สำนักนายกรัฐมนตรี

รายงานอุตุนิยมวิทยาประจำเดือน

ปีที่ ๓๑ ฉบับที่ ๖

มิถุนายน ๒๕๐๙

METEOROLOGICAL DEPARTMENT

OFFICE OF THE PRIME MINISTER

MONTHLY METEOROLOGICAL BULLETIN

Vol. 31 Part 6

June 1966

พลเรือโท สนิธ เวสารัชชนันท์

อธิบดี

Sanit Vesa-rajananda

Vice Admiral, Director General

Publication of this report was supported by the Research and Development Field Unit — Thailand, Advanced Research Projects Agency, Office of the Secretary of Defense, United States Government.

สารบาญ

INDEX

หน้า
Page

คำนำ
Introduction ... ... ก *A*

บัญชีแสดงรายการที่ตั้งสถานีตรวจอากาศ
List of Meteorological Stations with their Geographical Positions 1

ลมฟ้าอากาศ
A Summary 2

รายงานผลการตรวจรายชั่วโมงประจำเดือนของสถานีกลางกรุงเทพ ฯ สำหรับ
Hourly values for Central Stations, Bangkok of

ความกดอากาศ *Pressure*

ความชื้นสัมพันธ์ *Relative Humidity*

อุณหภูมิ *Temperature*

ลม *Surface wind*

ฝน *Rainfall* 4

รายงานผลการตรวจเฉพาะเวลา 0700 1000 1300 1600
Observation at fixed hours of

ทรรศนวิสัย *Visibility*

จำนวนเมฆ *Amount of Clouds*

ชนิดของเมฆ *Form of Clouds* 10

รายงานค่าเฉลี่ยประจำวันและประจำเดือนของผลการตรวจอุตุนิยมวิทยาต่าง ๆ และสรุปผลการตรวจประจำเดือนของสถานีกลางกรุงเทพ ฯ
Daily and Monthly values of Meteorological Elements and Monthly Summary of Central Stations, Bangkok 11

สรุปผลการตรวจอุตุนิยมวิทยาประจำเดือนของบางสถานี
Summary of Observations of some selected Stations 14

รายงานฝนประจำเดือน
Monthly Rainfall report 27

สรุปผลการตรวจลมประจำเดือนของสถานีกลางกรุงเทพ ฯ
Wind - rose of Central Stations, Bangkok 29

สรุปผลการตรวจลมประจำเดือนของสถานีสัตหีบ
Wind - rose of Sattahip 30

สรุปผลการตรวจอุตุนิยมวิทยาของสถานีชายทะเล
Summary of Meteorological Observations for Coastal Stations 31

คำนำ

PREFACE

1. สถานีตรวจอากาศกลางกรุงเทพ ฯ แห่งกองสถานีตรวจอากาศ กรมอุตุนิยมวิทยา ตั้งอยู่ที่ถนนสุขุมวิท จังหวัดพระนคร ในแลต. 13° 44' น. ลอง. 100° 30' อ. สูงของบาโรเมตรจากระดับทะเล 16.37 เมตร เวลาที่ใช้ในการตรวจอุตุนิยมวิทยาใช้เวลากรุงเทพ ฯ และมีการตรวจอุตุนิยมวิทยาทุกชั่วโมง สำหรับสถานีอื่น ๆ ได้มีรายการแจ้งอยู่ในตารางแล้วและส่วนมากทำการตรวจวันละ 8 เวลาเท่านั้น

The Central Meteorological Station in Bangkok is situated at Lat. 13° 44' *N., Long.* 100° 30' *E., height of barometer* 16.37 *metres above Mean Sea-level. For all readings local standard time is used* (105 *th. degree M. E. G.*) *and hourly observations are maintained. For other stations generally eight observations are made at* 3 *hour intervals from* 0100 *to* 2200.

2. ความกดอากาศได้แก้อุณหภูมิ แลตติจูด และระดับทะเลแล้ว
Barometric readings are corrected for temperature, latitude and Mean Sea-level.

3. ทิศและความเร็วลมเป็นรายชั่วโมง ตรวจโดยเครื่องวัดลมชนิดอัตโนมัติแบบไดนส์
Hourly directions and velocities of the wind are taken from the record sheets of the Dines Pressure Tube Anemograph.

4. เธอร์โมเมตรทุกชนิดได้ติดตั้งไว้ในเรือนเธอร์โมเมตรแบบสเตเวนสัน
All thermometers are installed in Stevenson screen.

5. เครื่องหมายลมฟ้าอากาศและปรากฏการณ์บางอย่างทางอุตุนิยมวิทยา ในช่องหมายเหตุลมฟ้าอากาศใช้แบบสากล มีความหมายดังต่อไปนี้ :-
International Symbols are used in registering the state of weather and other meteorological phenomena.

○ ท้องฟ้าไม่มีเมฆ **Clear**

◑ ท้องฟ้ามีเมฆบางส่วน **Partly cloudy**

◐ ท้องฟ้ามีเมฆมาก **Cloudy**

● ท้องฟ้ามีเมฆเต็ม **Overcast**

∞ ฟ้าหรัวแห้ง ทรรศนวิสัยเกินกว่า 1000 เมตร **Haze**

↯ ฟ้าแลบในระยะไกล **Lightning**

= ฟ้าหรัวชื้น (หมอกบาง) ทรรศนวิสัยตั้งแต่ 1000 เมตร ถึง 2000 เมตร **Mist**

≡ หมอก ทรรศนวิสัยต่ำกว่า 1000 เมตร **Fog**

∀ พายุฝน **Squall**

⊙ ฝนละออง **Drizzle**

◉ ฝน **Rain**

⊛ ฝนผ่าน **Shower**

⊛ ฝนผ่านหรือฝนที่มีลูกเห็บเล็กน้อยหรือปานกลาง **Shower with slight or moderate hail**

ᴿ พายุฟ้าคะนอง **Thunderstorm**

ᴿ พายุฟ้าคะนองอย่างอ่อนมีฝน **Slight thunderstorm**

ᴿ พายุฟ้าคะนองอย่างอ่อนมีลูกเห็บ **Slight thunderstorm with hail**

ᴿ พายุฟ้าคะนองอย่างปานกลางมีฝน **Moderate thunderstorm**

ᴿ พายุฟ้าคะนองอย่างปานกลางมีลูกเห็บ **Moderate thunderstorm with hail**

ᴿ พายุฟ้าคะนองอย่างแรงมีฝน **Heavy thunderstorm**

ᴿ พายุฟ้าคะนองอย่างแรงมีลูกเห็บ **Heavy thunderstorm with hail**

(ᴿ) พายุฟ้าคะนองไม่ผ่านสถานี **Distant thunderstorm**

⊕ อาทิตย์ทรงกลด **Solar halo**

☾ จันทร์ทรงกลด **Luna corona**

△ ลูกเห็บ **Hail**

— น้ำค้าง **Dew**

กรมอุตุนิยมวิทยา
สำนักนายกรัฐมนตรี
พลเรือโท สนิธ เวสารัชชนันท์
อธิบดี

Meteorological Department
Office of the Prime Minister
Sanit Vesa-rajananda
Vice Admiral, Director-General

บัญชีแสดงรายการที่ตั้งสถานีตรวจอากาศ

List of Meteorological Stations with their Geographical Positions

สถานี Station	ตำบลที่ตั้งสถานี Geographical Positions				
	แลต. Lat. °	น. N. '	ลอง. Long. °	อ. E. '	สูงเป็นเมตร Alt. in m.
Chiangrai	19	55	99	50	416
Pai	19	20	98	50	540
Mae Hongson	19	18	97	50	271
Chiangmai	18	47	98	59	314
Nan	18	47	100	47	201
Lampang	18	15	99	30	243
Phrae	18	10	99	50	157
Mae Sariang	18	10	97	50	314
Uttaradit	17	37	100	08	63
Loei	17	32	101	30	211
Nakhon Phanom	17	30	104	20	140
Udon Thani	17	26	102	46	178
Sakon Nakhon	17	10	104	09	160
Tak	16	51	99	07	115
Phitsanulok	16	50	100	16	50
Mae Sot	16	40	98	33	210
Mukdahan	16	33	104	44	138
Phetchabun	16	25	101	08	114
Khon Kaen	16	20	102	51	157
Roi Et	16	03	103	41	140
Nakhon Sawan	15	48	100	10	28
Chaiyaphum	15	45	102	02	—
Ubon Ratchathani	15	15	104	53	123
Nakhon Ratchasima	14	58	102	07	181
Surin	14	53	103	29	145
Lopburi	14	48	100	37	13
Suphanburi	14	30	99	50	7
Prachinburi	14	10	101	10	7
Sap Muang	14	07	101	04	284
Kanchanaburi	14	01	99	32	28
Don Muang	13	55	100	36	10
Aranyaprathet	13	42	102	35	44
Pom Phrachunlachomklao	13	32	100	35	3
Chonburi	13	22	100	59	6
Ko Sichang	13	09	100	49	26
Sattahip	12	39	100	53	55
Chanthaburi	12	37	102	07	5
Hua Hin	12	34	100	48	3
Prachuap Khirikhan	11	48	99	48	5
Khlong Yai	11	47	102	53	4
Chumphon	10	27	99	15	3
Ranong	09	58	98	38	35
Ban Don	09	08	99	18	3
Nakhon Si Thammarat	08	25	99	58	5
Phuket	07	58	98	24	3
Trang	07	24	99	31	3
Songkhla	07	11	100	37	4
Narathiwat	06	26	101	50	4

ภาวะดินฟ้าอากาศทั่วไป

ลักษณะอากาศของเดือนนี้ โดยทั่วไปปรากฏว่า มรสุมตะวันตกเฉียงใต้ มีกำลังอ่อน และร่องมรสุมได้พาดผ่านบริเวณตอนใต้ของประเทศจีน นอกจากนั้นบริเวณความกดอากาศสูงจากมหาสมุทรแปซิฟิคได้แผ่บริเวณปกคลุมประเทศไทย และบริเวณใกล้เคียง

ในสัปดาห์ที่สี่ บริเวณความกดอากาศต่ำจากประเทศจีนตอนใต้ได้ทวีกำลังแรงขึ้น และแผ่บริเวณมาถึงภาคกลางของประเทศไทย ทำให้เกิดฝนแผ่เป็นบริเวณกว้างทั่วไป ในบริเวณเหนืออ่าวไทย

<u>ความกดอากาศและลม</u>

เช่นเดียวกับเดือนที่แล้ว ความกดอากาศเฉลี่ยมีค่าต่ำกว่าปกติในภาคเหนือ นอกจากนั้นสูงกว่าปกติ ลมส่วนมากพัดจากทิศใต้ และทิศตะวันตกเฉียงใต้ กับมีลมทะเลแรงขึ้นเป็นครั้งคราว

<u>อุณหภูมิ</u>

อุณหภูมิของเดือนนี้ลดลงทั่วไป อุณหภูมิสูงสุดของเดือนนี้วัดได้ ๓๖.๙°ซ.(๙๘.๔°ฟ.) ที่นครสวรรค์ เมื่อวันที่ ๑๑ และประจวบคีรีขันธ์ เมื่อวันที่ ๙ อุณหภูมิต่ำสุดวัดได้ ๒๐.๔°ซ.(๖๘.๗°ฟ.)ที่ฮับม่วงเมื่อวันที่ ๑๔

<u>ฝน</u>

ถึงแม้มรสุมตะวันตกเฉียงใต้จะอ่อนกำลังลงแล้วก็ตาม แต่ปริมาณฝนก็ยังคงมากอยู่ คือมีฝนดีและตกทั่วไปในภาคเหนือ ภาคตะวันออกเฉียงเหนือ ภาคกลางและอ่าวไทยฝั่งตะวันออก ส่วนภาคใต้มีฝนเล็กน้อย.

GENERAL WEATHER CONDITION

Throughout the month, the general weather condition was that the Southweast monsoon was weakening and the monsoon trough ran across the South China. The wedge of Pacific anticyclone extended to cover Thailand. In the fourth week, a low pressure cell in South China was in tensified and extended its area to cover the Central Thailand causing widespread shower over the Upper Thailand.

Pressure and Wind

Similar to the previous month, mean pressure was still below the normal in the Northern part but higher in the rest. Winds were mainly from the South and Southwest directions with occasional very active sea breeze.

Temperature

The temperature was generally decreased. The highest temperature was 36.9°C.(98.4°F.) at Nakhon Sawan and Prachuap Khirikhan on the 11th and 9th respectively. The lowest temperature was 20.4°C.(68.7°F.) at Sap Muang on the 14th.

Rainfall

Although the monsoon trough was weakening but the amount of rain was still increased. Substantial well distributed in the North, Northeast, Central and the East Coast of the Gulf of Thailand, while light rains were reported from the South Thailand.

กรุงเทพฯ มิถุนายน ๒๕๐๙ Bangkok June 1966

ความกดอากาศรายชั่วโมงประจำวัน เป็นมิลลิบาร์ 1000 + จำนวนในตาราง

Barometric Pressure at Sea—level in Millibars 1000 + the numbers in the tables

Time / Date	เวลากรุงเทพ ฯ											Bangkok Standard Time
	0100	0200	0300	0400	0500	0600	0700	0800	0900	1000	1100	1200
1	08.50	07.80	07.60	07.55	07.80	08.15	08.90	09.30	10.10	10.20	09.80	09.00
2	09.90	09.40	09.00	09.00	08.90	09.45	10.15	10.65	11.10	11.35	10.70	10.30
3	11.40	10.60	10.40	10.50	10.20	10.50	10.70	11.30	11.50	11.50	10.90	10.60
4	09.35	09.10	08.70	08.50	08.25	08.50	09.35	09.80	10.10	10.10	09.75	09.00
5	09.00	08.90	08.70	08.70	08.90	09.10	09.50	10.20	10.30	10.70	10.60	09.90
6	10.90	10.60	10.30	10.65	10.30	10.90	11.45	12.10	12.90	13.00	12.20	11.45
7	12.20	12.55	12.10	11.90	11.50	11.90	12.90	13.20	13.05	12.90	12.15	11.30
8	10.25	09.80	09.90	10.20	10.10	10.30	11.10	10.60	10.60	10.70	10.60	09.70
9	08.95	08.15	07.80	07.50	07.50	07.80	08.25	08.70	09.10	09.30	08.90	08.60
10	08.70	07.90	07.70	07.80	07.90	08.50	08.90	09.40	10.50	10.60	10.10	09.50
11	10.20	09.00	08.60	08.40	08.30	08.90	09.40	10.10	10.60	10.30	09.50	09.10
12	08.90	08.10	07.70	07.50	07.50	07.90	08.70	08.90	09.40	09.40	08.80	07.90
13	07.80	07.40	06.50	06.70	06.70	07.10	07.80	08.70	08.90	08.90	08.50	08.10
14	08.50	08.00	07.50	06.95	07.10	07.80	08.10	08.70	09.00	08.95	09.05	08.50
15	08.70	08.30	07.90	07.90	08.10	08.20	09.10	09.80	10.20	10.50	10.10	09.20
16	10.30	10.10	09.50	09.50	09.10	09.45	10.65	11.45	11.40	11.40	11.00	10.20
17	09.30	08.90	08.30	07.80	07.80	08.30	08.50	08.70	09.10	08.80	08.30	07.70
18	08.60	07.90	07.50	07.30	06.60	07.30	07.80	08.60	08.90	08.90	08.60	07.90
19	10.30	09.40	09.30	08.30	07.85	08.60	09.20	09.50	09.70	10.10	09.70	09.25
20	09.50	09.30	09.00	08.70	08.90	09.00	09.40	09.80	11.20	11.30	11.00	10.60
21	09.30	09.00	08.70	09.30	09.50	09.90	10.30	10.30	10.50	10.30	10.20	09.80
22	08.90	08.30	08.20	08.20	08.30	08.70	09.35	09.45	10.10	09.90	09.75	09.10
23	09.10	08.70	08.50	07.90	07.80	07.90	08.60	09.30	09.80	10.10	09.50	08.60
24	08.70	08.10	07.50	07.45	07.00	07.00	07.80	09.00	09.05	09.20	08.90	08.60
25	08.20	07.10	06.60	06.30	06.20	06.30	07.00	07.45	08.20	08.10	07.50	07.35
26	06.10	05.60	05.10	04.90	05.05	05.40	06.20	06.60	07.10	06.50	06.20	05.90
27	04.50	04.20	03.80	03.70	03.80	04.70	05.30	06.10	06.30	06.25	05.90	05.30
28	06.10	05.10	05.10	05.35	05.50	05.90	06.50	07.35	07.50	07.00	06.30	06.00
29	06.60	06.60	06.50	06.70	06.65	07.30	07.70	08.15	08.70	08.60	08.00	07.70
30	07.10	06.90	06.10	05.10	05.30	05.50	06.20	07.00	07.80	07.90	07.70	07.35
Mean	08.88	08.36	08.00	07.87	07.81	08.21	08.83	09.34	09.76	09.75	09.36	08.78

Time / Date	1300	1400	1500	1600	1700	1800	1900	2000	2100	2200	2300	2400
1	08.55	07.90	07.00	06.50	06.20	07.50	08.20	09.00	09.80	10.50	10.90	10.60
2	09.70	09.10	07.20	07.00	07.00	07.50	07.90	09.30	10.40	10.90	12.10	12.20
3	10.20	08.60	07.70	07.00	07.00	07.70	08.20	08.50	09.70	10.50	10.50	10.20
4	08.10	07.10	06.30	05.50	05.70	06.30	07.70	08.55	09.00	09.70	09.80	09.40
5	09.45	08.50	07.50	07.05	07.10	07.80	08.50	09.30	10.20	11.05	11.40	11.45
6	11.30	10.20	09.80	09.30	09.10	08.90	09.00	09.90	11.30	11.70	11.90	11.90
7	10.95	10.20	09.30	08.90	08.70	08.60	08.70	09.70	10.65	11.00	11.30	10.90
8	09.10	08.10	07.30	06.70	06.60	06.70	07.60	08.60	08.70	09.30	09.40	09.50
9	08.15	07.10	06.30	05.40	05.40	06.30	06.90	07.70	08.55	09.30	09.30	09.10
10	08.70	07.80	07.00	06.55	06.30	06.60	07.00	07.85	09.10	10.00	10.50	10.70
11	08.20	07.10	06.70	06.15	06.30	06.60	06.70	07.30	08.10	08.60	08.90	08.90
12	06.70	06.10	05.70	05.45	05.40	06.30	06.65	07.10	07.80	08.55	08.00	08.50
13	07.40	06.60	05.90	05.30	05.10	05.30	06.20	07.30	07.90	08.65	09.30	09.30
14	07.85	06.70	05.90	06.15	06.10	06.50	07.00	08.60	09.00	09.50	09.40	09.10
15	08.90	07.90	07.10	06.60	07.10	06.90	07.60	08.50	09.50	10.30	10.60	10.70
16	09.40	08.20	07.00	06.90	06.60	06.90	07.40	07.70	08.70	09.50	10.10	10.10
17	07.00	06.15	04.90	04.20	04.00	04.90	06.60	07.85	08.55	09.50	10.30	09.40
18	07.30	06.20	05.50	05.00	05.00	05.40	06.20	07.45	08.70	09.80	10.20	10.30
19	08.50	07.70	07.00	06.30	05.90	06.60	07.70	10.20	10.50	10.10	10.60	10.60
20	09.90	08.65	07.70	06.90	06.65	07.30	08.15	08.90	09.70	10.10	10.30	09.50
21	09.00	08.30	07.10	06.90	07.10	07.00	07.30	07.90	08.60	09.50	09.80	09.70
22	07.80	07.00	05.90	05.60	06.30	06.20	06.65	07.50	08.70	09.35	09.70	09.70
23	07.90	07.00	05.90	05.00	04.60	05.10	06.30	07.45	08.20	08.60	08.95	09.45
24	07.45	06.60	06.20	05.40	05.80	06.10	06.50	07.30	07.90	08.70	09.30	09.00
25	07.00	06.20	06.15	05.50	04.70	04.50	04.90	05.80	06.30	07.30	07.10	06.70
26	04.90	03.90	03.40	02.90	03.10	02.60	03.00	03.50	04.30	04.90	05.00	04.90
27	04.60	04.10	03.50	02.95	02.50	03.30	04.20	05.70	06.70	06.90	07.10	07.00
28	05.70	04.90	03.80	03.40	03.50	03.30	03.80	04.90	05.80	06.70	07.10	07.10
29	06.90	05.80	04.90	03.85	03.90	03.90	04.60	05.80	06.30	07.30	07.40	07.40
30	06.50	05.50	04.20	03.60	03.20	04.20	05.20	06.20	07.30	07.90	07.80	07.45
Mean	08.12	07.17	06.34	05.80	05.73	06.09	06.75	07.71	08.53	09.20	09.50	09.35

กรุงเทพฯ มิถุนายน ๒๕๐๙ Bangkok June 1966

อุณหภูมิของอากาศเป็นองศาเซนติเกรด

Air Temperature in Degrees Centigrade

Time / Date	เวลากรุงเทพ ฯ Bangkok Standard Time 0100	0200	0300	0400	0500	0600	0700	0800	0900	1000	1100	1200
1	28.0	28.0	28.0	28.0	26.8	26.7	27.3	28.3	30.0	31.3	31.6	32.0
2	27.0	26.6	26.4	26.4	26.0	25.8	26.5	28.0	30.0	31.4	31.5	30.7
3	24.7	25.0	24.7	24.6	24.5	24.7	26.1	27.4	29.6	31.0	31.8	33.0
4	26.7	26.7	26.5	26.4	26.1	26.0	26.2	27.9	29.5	30.9	31.7	32.5
5	28.9	27.6	25.5	25.6	26.1	26.2	26.4	27.8	29.8	30.3	31.9	31.2
6	28.4	28.1	27.4	23.7	23.9	24.4	24.9	25.5	27.2	28.9	27.7	28.6
7	24.0	23.6	23.6	24.0	24.0	24.6	24.7	25.1	25.7	26.2	27.4	27.6
8	26.5	26.8	26.7	26.8	26.8	25.4	25.5	24.8	25.7	27.0	28.5	30.0
9	26.3	26.5	26.6	26.5	26.4	26.4	26.7	28.5	29.6	31.0	31.6	32.0
10	25.2	25.5	25.7	25.6	25.4	25.0	26.0	27.8	29.5	30.9	31.5	31.4
11	27.0	26.2	25.7	25.3	24.9	24.7	25.8	28.0	29.5	30.8	31.6	31.9
12	26.6	26.1	26.0	25.6	25.3	25.0	26.1	28.0	29.7	30.8	31.1	31.5
13	27.5	27.5	27.0	26.7	26.9	27.4	27.7	29.4	30.0	30.5	31.2	31.2
14	26.8	26.5	26.2	26.0	25.6	25.5	25.8	28.2	24.6	30.9	31.5	31.4
15	26.1	25.5	25.2	25.3	25.3	25.0	26.0	27.0	28.6	30.2	30.9	31.9
16	27.1	26.6	26.3	26.1	25.9	25.5	26.6	28.1	29.6	30.8	31.2	32.3
17	27.4	27.1	26.7	26.3	26.0	25.7	25.9	27.9	29.5	31.1	31.4	32.5
18	25.6	25.6	25.5	25.3	25.2	25.3	25.8	26.5	29.5	30.0	31.2	32.0
19	25.9	25.0	25.0	25.0	25.0	25.1	25.5	26.1	27.9	29.0	30.1	30.2
20	24.4	25.0	25.0	25.0	25.0	24.9	25.0	26.2	27.2	28.8	30.2	30.7
21	27.2	26.7	26.1	25.6	25.4	25.2	25.6	27.2	29.3	31.0	31.6	32.4
22	26.5	26.2	26.1	26.0	25.8	25.7	26.3	27.7	29.5	31.1	31.4	32.1
23	26.6	26.4	26.3	26.1	26.1	25.8	26.1	27.6	28.8	30.0	31.1	31.5
24	26.6	26.6	26.4	26.2	25.9	25.6	26.0	27.0	28.4	29.9	31.1	31.4
25	27.0	26.8	26.6	26.4	26.0	25.6	26.0	28.0	29.5	31.0	32.2	31.5
26	25.4	25.1	25.0	24.9	25.0	25.1	25.6	27.3	28.2	29.6	30.8	30.6
27	26.5	26.1	26.2	26.0	25.8	25.8	26.1	28.1	29.5	30.3	31.8	32.3
28	28.0	27.6	27.4	27.4	27.0	26.9	26.9	27.7	29.4	31.6	32.4	32.0
29	27.8	27.5	27.1	26.6	26.3	26.4	26.6	28.2	29.2	31.0	31.5	32.6
30	27.7	27.5	27.0	26.6	26.4	26.1	26.5	27.5	29.0	30.1	30.9	32.1
Mean	26.7	26.4	26.1	25.9	25.7	25.6	26.1	27.4	28.8	30.3	31.0	31.4

Time / Date	1300	1400	1500	1600	1700	1800	1900	2000	2100	2200	2300	2400
1	32.0	31.8	31.7	31.4	31.2	30.1	29.5	29.4	29.3	29.0	28.0	27.5
2	32.4	31.3	31.4	32.6	32.5	30.4	29.6	29.3	29.1	28.6	28.5	26.0
3	32.8	32.8	34.0	33.0	32.0	30.6	29.7	29.0	28.4	28.1	27.6	27.0
4	32.8	32.5	33.8	32.8	31.3	30.3	29.7	29.4	29.4	29.3	29.1	29.1
5	31.2	31.9	32.6	32.9	31.3	30.7	29.7	28.9	28.9	28.7	28.7	28.6
6	29.4	29.3	29.4	29.0	28.9	28.8	28.4	28.0	28.0	27.6	27.4	27.0
7	28.8	29.4	30.0	29.6	29.6	29.0	28.1	27.5	27.1	27.0	26.8	26.5
8	31.5	32.1	32.2	33.0	33.2	31.0	29.6	28.2	26.2	26.8	26.8	26.4
9	32.1	32.7	33.1	34.1	32.1	28.7	28.5	28.5	28.6	24.1	24.6	24.5
10	32.7	32.9	30.9	32.6	32.6	31.4	30.1	29.4	29.0	28.8	28.4	28.0
11	32.8	33.3	33.0	33.2	32.5	30.5	29.5	29.0	28.8	28.5	27.5	27.0
12	31.9	32.2	31.4	32.0	31.0	30.5	29.8	29.5	29.4	28.9	28.1	27.6
13	32.2	31.0	31.2	31.5	31.0	30.4	29.6	28.8	28.1	27.9	27.2	26.9
14	31.0	31.6	32.4	25.5	26.0	26.3	26.7	27.0	27.0	26.8	26.4	26.3
15	31.9	32.2	32.0	32.2	31.6	26.7	27.1	27.1	27.4	27.8	27.6	27.4
16	32.7	33.6	33.3	34.1	33.4	32.6	31.2	30.5	30.4	30.2	29.0	28.0
17	33.1	33.6	34.0	34.1	34.3	31.5	25.5	25.2	25.4	25.6	25.7	25.9
18	31.8	32.6	32.2	33.0	31.2	30.5	29.6	28.9	26.7	26.5	26.4	26.5
19	31.2	32.5	31.5	32.4	31.0	30.4	29.5	23.4	23.0	23.3	24.0	24.2
20	31.1	31.3	31.3	30.7	30.9	30.3	29.2	28.9	28.7	28.4	28.1	27.7
21	32.8	33.2	32.8	32.3	31.4	30.4	29.6	29.0	29.0	28.0	27.0	26.7
22	32.0	32.1	31.9	31.5	29.1	25.4	26.1	26.3	26.2	26.5	26.9	26.9
23	32.2	32.0	32.5	31.7	31.0	25.2	24.9	25.6	26.0	26.4	26.4	26.7
24	31.6	31.3	27.7	29.1	30.7	30.3	29.2	28.5	28.0	27.6	27.5	27.4
25	31.9	31.0	26.1	24.4	25.0	25.6	25.5	25.6	25.7	25.9	26.0	25.7
26	32.0	31.3	31.8	31.6	29.2	28.2	28.5	28.2	27.8	27.5	27.5	27.0
27	32.4	32.2	32.7	32.0	32.2	30.9	30.9	29.4	28.5	28.7	28.7	28.7
28	32.8	33.0	31.7	31.2	29.2	29.4	29.3	28.8	28.6	28.8	28.5	28.2
29	33.4	34.0	33.3	33.0	32.0	30.4	29.9	29.4	29.0	29.0	28.7	28.3
30	32.9	33.1	34.2	32.8	31.7	25.0	25.5	26.6	27.1	28.0	28.4	28.4
Mean	32.0	32.1	31.9	31.6	30.9	29.4	28.7	28.1	27.8	27.6	27.4	27.1

กรุงเทพฯ มิถุนายน ๒๕๐๙ Bangkok June 1966

ความชื้นสัมพันธ์รายชั่วโมงประจำวันเป็นเรือนร้อย

Hourly Relative Humidity in Percent

Time / Date	เวลากรุงเทพ ฯ 0100	0200	0300	0400	0500	0600	0700	0800	0900	1000	1100	1200
									Bangkok Standard Time			
1	85.0	83.0	84.0	84.0	92.0	92.0	90.0	84.0	70.0	63.0	63.0	60.0
2	88.0	89.0	89.0	80.0	89.0	91.0	89.0	85.0	74.0	68.0	66.0	67.0
3	90.0	91.0	92.0	93.0	94.0	94.0	88.0	82.0	72.0	70.0	63.0	60.0
4	87.0	86.0	88.0	88.0	88.0	88.0	88.0	79.0	70.0	68.0	70.0	67.0
5	80.0	84.0	95.0	97.0	96.0	95.0	96.0	91.0	77.0	75.0	70.0	70.0
6	83.0	85.0	87.0	87.0	90.0	91.0	89.0	90.0	86.0	72.0	84.0	84.0
7	95.0	96.0	98.0	98.0	98.0	98.0	98.0	96.0	95.0	90.0	82.0	84.0
8	92.0	91.0	93.0	94.0	95.0	97.0	96.0	96.0	91.0	89.0	86.0	77.0
9	91.0	93.0	95.0	95.0	96.0	96.0	95.0	76.0	77.0	64.0	65.0	61.0
10	96.0	96.0	96.0	96.0	95.0	94.0	96.0	78.0	70.0	64.0	61.0	61.0
11	81.0	80.0	83.0	84.0	86.0	86.0	81.0	72.0	67.0	63.0	60.0	54.0
12	82.0	84.0	85.0	88.0	89.0	91.0	86.0	78.0	74.0	69.0	61.0	64.0
13	87.0	78.0	82.0	83.0	84.0	82.0	83.0	78.0	73.0	66.0	63.0	60.0
14	76.0	78.0	80.0	81.0	83.0	82.0	82.0	73.0	68.0	66.0	65.0	64.0
15	79.0	83.0	85.0	82.0	83.0	86.0	82.0	78.0	68.0	61.0	60.0	57.0
16	87.0	87.0	88.0	86.0	86.0	86.0	77.0	71.0	67.0	60.0	60.0	60.0
17	79.0	80.0	82.0	81.0	83.0	84.0	83.0	75.0	68.0	64.0	60.0	58.0
18	95.0	95.0	96.0	97.0	97.0	97.0	95.0	91.0	73.0	69.0	63.0	62.0
19	88.0	94.0	95.0	95.0	96.0	95.0	95.0	91.0	81.0	79.0	75.0	78.0
20	95.0	96.0	96.0	95.0	95.0	95.0	95.0	91.0	87.0	78.0	70.0	70.0
21	59.0	91.0	91.0	92.0	93.0	94.0	93.0	77.0	66.0	60.0	60.0	52.0
22	90.0	91.0	91.0	92.0	92.0	94.0	91.0	78.0	74.0	68.0	64.0	61.0
23	88.0	86.0	85.0	88.0	84.0	86.0	85.0	77.0	72.0	70.0	65.0	61.0
24	89.0	89.0	88.0	87.0	88.0	89.0	89.0	82.0	75.0	67.0	64.0	60.0
25	75.0	77.0	79.0	82.0	85.0	85.0	85.0	73.0	67.0	63.0	57.0	60.0
26	84.0	84.0	85.0	87.0	88.0	88.0	85.0	78.0	76.0	64.0	63.0	61.0
27	87.0	86.0	84.0	86.0	88.0	88.0	88.0	82.0	74.0	69.0	64.0	61.0
28	82.0	80.0	80.0	79.0	83.0	84.0	85.0	83.0	72.0	63.0	62.0	60.0
29	81.0	78.0	80.0	84.0	83.0	82.0	84.0	78.0	74.0	67.0	62.0	57.0
30	81.0	78.0	81.0	84.0	85.0	85.0	83.0	82.0	75.0	69.0	66.0	61.0
Mean	85.4	86.3	87.8	88.5	89.5	89.8	88.4	81.5	74.4	68.6	65.8	64.4

Time / Date	1300	1400	1500	1600	1700	1800	1900	2000	2100	2200	2300	3400
1	63.0	64.0	67.0	65.0	66.0	72.0	77.0	78.0	78.0	79.0	85.0	88.0
2	66.0	70.0	70.0	65.0	60.0	72.0	74.0	76.0	78.0	82.0	83.0	82.0
3	54.0	60.0	53.0	63.0	68.0	70.0	72.0	77.0	81.0	82.0	84.0	85.0
4	67.0	68.0	64.0	61.0	67.0	71.0	77.0	79.0	80.0	80.0	82.0	80.0
5	71.0	68.0	63.0	62.0	63.0	67.0	73.0	80.0	81.0	84.0	81.0	84.0
6	82.0	80.0	81.0	83.0	83.0	83.0	83.0	85.0	86.0	88.0	89.0	92.0
7	80.0	76.0	74.0	75.0	75.0	76.0	81.0	85.0	86.0	87.0	89.0	92.0
8	71.0	66.0	65.0	64.0	65.0	70.0	65.0	81.0	91.0	89.0	89.0	90.0
9	61.0	62.0	58.0	58.0	62.0	84.0	86.0	86.0	84.0	94.0	92.0	94.0
10	62.0	63.0	72.0	67.0	65.0	70.0	75.0	79.0	82.0	83.0	86.0	82.0
11	53.0	55.0	61.0	61.0	61.0	70.0	76.0	82.0	83.0	76.0	78.0	78.0
12	60.0	63.0	67.0	65.0	68.0	74.0	79.0	84.0	84.0	84.0	79.0	81.0
13	60.0	66.0	63.0	63.0	67.0	69.0	70.0	67.0	71.0	70.0	74.0	75.0
14	66.0	62.0	61.0	88.0	89.0	86.0	86.0	86.0	86.0	82.0	83.0	84.0
15	54.0	55.0	58.0	59.0	60.0	80.0	78.0	79.0	82.0	80.0	84.0	86.0
16	61.0	55.0	54.0	50.0	52.0	55.0	60.0	60.0	60.0	61.0	69.0	79.0
17	57.0	58.0	58.0	57.0	56.0	68.0	92.0	94.0	93.0	95.0	95.0	95.0
18	61.0	61.0	62.0	61.0	63.0	67.0	71.0	79.0	81.0	82.0	84.0	86.0
19	72.0	62.0	65.0	59.0	72.0	60.0	74.0	93.0	97.0	93.0	94.0	95.0
20	61.0	64.0	64.0	66.0	66.0	69.0	74.0	76.0	78.0	79.0	83.0	85.0
21	52.0	47.0	53.0	55.0	66.0	64.0	72.0	78.0	78.0	82.0	85.0	90.0
22	62.0	62.0	66.0	69.0	83.0	95.0	95.0	94.0	92.0	94.0	93.0	89.0
23	62.0	63.0	60.0	65.0	67.0	91.0	91.0	91.0	90.0	91.0	92.0	91.0
24	61.0	63.0	75.0	72.0	66.0	68.0	68.0	69.0	74.0	77.0	75.0	75.0
25	60.0	64.0	89.0	94.0	95.0	91.0	93.0	91.0	91.0	90.0	85.0	86.0
26	58.0	60.0	63.0	64.0	78.0	87.0	86.0	88.0	90.0	87.0	85.0	85.0
27	60.0	62.0	59.0	65.0	63.0	68.0	70.0	74.0	89.0	86.0	89.0	85.0
28	58.0	62.0	67.0	67.0	78.0	76.0	77.0	84.0	83.0	84.0	82.0	82.0
29	54.0	55.0	62.0	63.0	65.0	64.0	75.0	79.0	82.0	82.0	86.0	87.0
30	61.0	61.0	58.0	65.0	68.0	92.0	87.0	92.0	92.0	86.0	86.0	88.0
Mean	62.3	62.6	64.4	65.7	68.7	74.3	78.2	81.5	83.4	83.6	84.7	85.7

กรุงเทพฯ มิถุนายน ๒๕๐๙ Bangkok June 1966

ทิศและกำลังลมรายชั่วโมง (นอต)

Hourly Direction and Force of Surface Winds (Knot)

Time	0100		0200		0300		0400		0500		0600	
Date	Dir.	Force	Dir.	Force	Dir.	Force	Dir.	Force	Dir.	Force	Dir.	Force
1	ESE	4	ESE	3	ESE	2	ESE	2	SSE	2	ESE	1
2	C	0	C	0	C	0	C	0	C	0	C	0
3	WSW	8	SSE	4	ESE	3	C	0	C	0	C	0
4	C	0	C	0	S	1	C	0	SSW	1	S	1
5	SE	1	SSW	6	ESE	2	C	0	C	0	C	0
6	C	0	SW	1	C	0	S	6	SE	3	C	0
7	WNW	4	C	0	NNW	2	NNW	2	C	0	C	0
8	SSE	1	SE	1	SSE	1	C	0	C	0	C	0
9	C	0	S	1	C	0	C	0	C	0	C	0
10	C	0	C	0	C	0	C	0	C	0	C	0
11	SW	1	SSW	3	SSW	3	SSW	2	SSW	1	SSW	1
12	SW	3	C	0	C	0	C	0	C	0	C	0
13	S	3	S	3	S	1	SSW	3	SSE	4	S	3
14	C	0	C	0	SW	1	SW	1	SSW	1	SW	1
15	SW	2	C	0	C	0	C	0	C	0	C	0
16	SW	1	SW	1	SSW	1	WSW	1	WSW	1	WSW	1
17	S	2	SSW	2	SSW	3	SSW	3	SSW	2	SSW	2
18	C	0	C	0	E	1	C	0	C	0	C	0
19	C	0	NE	2	NNE	1	C	0	C	0	C	0
20	ENE	1	C	0	C	0	C	0	C	0	C	0
21	C	0	C	0	C	0	C	0	C	0	C	0
22	NE	1	C	0	C	0	C	0	C	0	C	0
23	SW	3	WSW	1	SSW	1	SW	1	WSW	1	C	0
24	C	0	C	0	C	0	SW	1	C	0	C	0
25	SW	3	WSW	3	SW	3	SW	1	C	0	C	0
26	SW	1	SSW	1	C	0	C	0	C	0	C	0
27	SW	3	C	0	C	0	C	0	C	0	C	0
28	SW	5	WSW	5	WSW	4	WSW	3	SW	1	C	0
29	SSW	4	SSW	2	SSW	1	C	0	C	0	WSW	1
30	SW	3	SW	3	SW	3	SW	3	SW	3	SW	3
Freq.	SW	1.8	C	1.4	C	1.1	C	1.0	C	0.7	C	0.5

Time	0700		0800		0900		1000		1100		1200	
Date	Dir.	Force	Dir.	Force	Dir.	Force	Dir.	Force	Dir.	Force	Dir.	Force
1	ESE	1	SE	2	SE	4	SE	7	SE	7	SE	7
2	C	0	C	0	SSE	4	SSE	4	SE	5	S	4
3	C	0	SSW	1	SSW	2	SSW	1	C	0	N	1
4	C	0	SW	1	SW	1	SE	3	SE	2	SSE	3
5	C	0	C	0	C	0	C	0	NNE	1	SE	1
6	NE	1	C	0	ESE	1	ESE	7	SE	3	ESE	3
7	C	0	E	1	E	1	C	0	E	1	ESE	1
8	E	2	E	3	ESE	2	WSW	1	SSE	4	SSE	5
9	SSW	2	SW	3	WSW	4	WSW	5	WSW	6	WSW	7
10	C	0	W	2	W	3	WSW	3	SW	5	WSW	7
11	SSW	2	SSW	3	SSW	8	SSW	5	SW	6	SW	5
12	C	0	C	0	S	6	SSW	3	SW	6	SW	4
13	S	4	S	7	S	7	S	11	SW	6	SW	4
14	SW	1	SW	2	SSE	5	SSE	4	SSE	5	S	6
15	C	0	C	0	C	0	C	0	SSW	3	SE	2
16	WSW	2	SSW	4	SW	4	S	7	SW	6	SW	6
17	SW	2	WSW	3	W	8	WSW	9	W	8	W	7
18	C	0	C	0	SSW	1	S	1	SSW	5	SSW	2
19	E	1	E	2	NE	2	NNE	1	NNE	1	E	3
20	C	0	ESE	2	C	0	SSW	1	SW	2	SSW	3
21	C	0	C	0	C	0	SSW	2	SSW	2	SSE	2
22	C	0	C	0	C	0	S	4	SW	5	SW	2
23	C	0	SSW	1	SSW	3	SW	1	SSW	7	SSW	6
24	S	1	SW	1	SSW	3	SSW	8	SSW	5	SSW	5
25	C	0	C	0	SSW	2	SW	6	SW	4	WSW	7
26	SSW	1	SSW	3	SW	11	SW	13	SW	10	WSW	8
27	C	0	S	2	SSW	3	S	3	SW	6	WSW	5
28	C	0	C	0	S	1	SSW	3	SSW	3	SW	4
29	WSW	1	SSW	2	SW	4	SW	1	SW	3	SW	5
30	C	0	C	0	SW	2	SW	2	WSW	4	SW	6
Freq.	C	0.7	C	1.5	SSW	3.1	SSW	3.9	SW	4.4	SW	4.4

กรุงเทพฯ มิถุนายน ๒๕๐๙ Bangkok June 1966

ทิศและกำลังลมรายชั่วโมง (นอต)

Hourly Direction and Force of Surface Winds (Knot)

Time / Date	1300		1400		1500		1600		1700		1800	
	Dir.	Force	Dir.	Force	Dir.	Force	Dir.	Force	Dir.	Force	Dir.	Force
1	SE	8	SE	7	SE	5	SE	7	SE	7	SE	7
2	SSE	7	N	7	N	6	NW	1	NNE	3	E	4
3	SE	1	S	3	S	8	S	3	SE	6	SSE	5
4	SE	3	ESE	6	S	5	SE	6	SE	5	SE	3
5	E	4	ESE	4	ESE	2	SE	6	ESE	6	ESE	6
6	SE	6	SE	6	SE	7	SE	7	SE	6	SE	6
7	SE	1	S	3	SE	3	SE	3	SE	2	SE	3
8	SSW	1	SSW	3	SSE	2	SSW	3	S	4	C	0
9	SW	8	SSW	6	WSW	6	WSW	5	W	5	SSE	1
10	WSW	9	SSW	9	SSW	2	SSW	3	S	7	S	5
11	SSW	6	SSW	8	S	7	S	4	S	3	S	5
12	SSW	7	S	5	S	5	SE	8	SSE	8	S	7
13	SSW	3	S	4	S	5	C	0	S	5	SSW	3
14	SSE	6	SSE	7	SSE	6	SSE	8	SSE	7	SSE	2
15	SSW	5	SW	4	SSW	3	C	0	S	7	SSW	4
16	SW	5	WSW	8	W	8	NW	8	W	8	SW	6
17	W	9	NW	2	SSW	3	WSW	2	S	2	ESE	7
18	SSW	4	SSW	2	S	8	S	3	SSE	6	SSE	6
19	NNE	1	N	1	SE	2	SSW	4	SSE	5	SSE	5
20	WSW	3	C	0	S	3	SSE	3	SSW	2	SSE	3
21	S	4	SW	6	S	4	SE	3	S	4	S	6
22	W	3	WSW	1	ENE	1	E	3	N	10	C	0
23	SSW	6	WSW	1	SSW	3	S	3	S	4	SSW	6
24	S	4	S	4	W	7	SSW	1	SW	3	WSW	5
25	SW	8	SW	6	SSW	10	SSW	6	SSW	3	S	2
26	WSW	11	SW	7	SW	4	WSW	4	C	0	C	0
27	SW	5	SSW	5	SW	5	SSW	7	S	5	SSE	5
28	SW	3	C	0	ENE	3	SE	4	S	3	SSE	7
29	SW	5	W	3	SE	5	ESE	6	W	10	SE	1
30	SW	7	SW	5	SSW	5	SSE	4	SSE	7	SSE	4
Freq.	SW	5.1	SSW	4.4	S	4.8	SE	4.2	S	5.1	SSE	4.1

Time / Date	1900		2000		2100		2200		2300		2400	
	Dir.	Force	Dir.	Force	Dir.	Force	Dir.	Force	Dir.	Force	Dir.	Force
1	SE	4	SE	8	SE	5	SE	6	C	0	C	0
2	E	3	E	2	ESE	2	ESE	1	SSW	1	WSW	8
3	SSE	6	S	2	S	2	WSW	3	C	0	C	0
4	SE	4	SE	5	SE	4	SE	3	SE	3	SE	3
5	SE	1	C	0	C	0	C	0	SE	2	SE	1
6	SE	5	SE	6	E	6	E	2	E	2	C	0
7	ESE	2	ESE	1	C	0	ESE	1	C	0	C	0
8	SW	4	SSE	9	SE	4	S	4	SSW	1	C	0
9	C	0	C	0	SSE	2	SE	6	SE	1	C	0
10	S	3	S	3	S	2	S	1	SSW	1	SSW	2
11	S	1	S	1	SW	6	WSW	5	SW	1	SW	1
12	SSE	5	SSE	5	SSE	4	S	3	SSW	2	SSW	2
13	SSW	3	SSW	3	SSW	2	SSW	2	SW	2	SW	2
14	SSE	2	C	0	SSW	2	SSW	1	SSW	1	SSW	2
15	SSW	2	S	1	S	1	S	1	SSW	1	SW	2
16	SW	3	SW	6	SW	4	SW	3	SSW	2	S	1
17	SSW	11	ESE	3	C	0	C	0	C	0	N	4
18	SSE	6	S	5	NW	2	C	0	C	0	C	0
19	S	4	SW	10	S	5	C	0	C	0	C	0
20	S	3	S	4	S	3	SSE	1	ESE	1	ENE	2
21	SSW	5	SSW	2	W	1	N	3	N	1	NE	1
22	S	2	SSW	1	SSW	2	SSW	1	SSW	1	SW	2
23	C	0	C	0	C	0	C	0	C	0	C	0
24	WSW	6	SW	5	SW	2	SW	4	SW	3	SSW	2
25	SSW	2	SW	1	SW	1	SW	3	SW	4	SW	4
26	C	0	C	0	C	0	C	0	C	0	C	0
27	SSE	5	SSE	6	NE	1	SE	5	SE	4	SW	4
28	SSE	5	SSE	4	SSE	4	SSE	5	SSE	5	S	4
29	SSE	5	SSE	5	SW	2	SSW	1	SW	1	SW	1
30	S	4	S	4	S	4	S	1	SSE	1	S	1
Freq.	SSE	3.5	S	3.4	S	2.4	C	2.2	SSW	1.4	C	1.7

กรุงเทพฯ มิถุนายน ๒๕๐๙ Bangkok June 1966

จำนวนฝนรายชั่วโมงเป็นมิลลิเมตร

Hourly Rainfall in Millimetres

Time / Date	เวลากรุงเทพ ฯ 0100	0200	0300	0400	0500	0600	0700	0800	0900	1000	1100	1200
								Bangkok Standard Time				
1					1.0							
2												
3			0.5									
4												
5		0.2	7.8									
6			0.2	1.8	0.1							
7	19.6	8.7	7.3	3.3	2.2	0.1		0.5				
8						15.2						
9												
10												
11												
12												
13												
14												
15												
16												
17												
18												
19		1.8	0.6	0.3								
20												
21												
22												
23												
24												
25												
26												
27												
28												
29												
30												
Total	19.6	10.7	16.4	5.4	3.3	15.3		0.5				

Time / Date	1300	1400	1500	1600	1700	1800	1900	2000	2100	2200	2300	2400
1												
2												
3												
4												
5												
6												3.0
7												
8									3.3			
9						0.6				13.2	7.4	
10			1.2									
11												
12												
13												
14				5.8	0.8							
15						0.4						
16												
17							2.3	1.6	0.6	3.0	2.0	0.2
18												
19								1.8	22.3			
20												
21											3.7	
22					1.5	16.2	0.3					
23						8.0	0.3					
24				0.2								
25			6.1	20.1	0.7							
26					1.8	8.4						
27									2.0	1.8		
28					0.2							
29												
30						3.6						
Total			7.3	26.1	5.0	37.2	2.9	3.4	28.2	18.0	13.1	3.2

กรุงเทพฯ มิถุนายน ๒๕๐๙ Bangkok June 1966

Date	ทรรศนวิสัยทางนอน (กม.) Horizontal Visibility (Km.) เวลากรุงเทพฯ Bangkok Standard Time 0700	1000	1300	1600	จำนวนเมฆ (0 – 8) Amount of Clouds (0 — 8) 0700	1000	1300	1600
1	8.0	12.8	12.8	12.8	8	7	6	7
2	8.0	16.0	16.0	16.0	5	6	6	8
3	6.4	12.8	16.0	16.0	7	7	7	7
4	11.2	14.4	14.4	14.4	8	7	7	7
5	11.2	12.8	12.8	16.0	8	8	8	7
6	8.0	11.2	12.8	12.8	8	8	8	8
7	11.2	11.2	14.4	16.0	8	8	8	8
8	8.0	11.2	12.8	12.8	8	7	6	6
9	6.4	16.0	16.0	16.0	8	7	7	7
10	8.0	16.0	22.4	16.0	7	5	5	7
11	6.4	20.8	24.0	24.0	7	7	7	5
12	8.0	19.2	20.8	24.0	7	7	7	7
13	11.2	12.8	16.0	16.0	7	7	7	7
14	12.8	16.0	19.2	8.0	7	7	7	8
15	8.0	12.8	16.0	16.0	7	7	7	6
16	9.6	16.0	19.2	17.6	7	7	7	7
17	12.8	16.0	24.0	24.0	7	7	7	8
18	6.4	12.8	16.0	16.0	8	8	8	7
19	6.4	12.8	14.4	16.0	8	8	7	7
20	6.4	11.2	14.4	16.0	8	8	8	7
21	4.8	14.4	16.0	16.0	7	6	5	7
22	11.2	16.0	24.0	20.8	6	6	6	7
23	8.0	11.2	12.8	12.8	7	7	7	8
24	6.4	14.4	16.0	12.8	7	8	8	7
25	8.0	14.4	19.2	4.8	7	6	7	8
26	4.8	12.8	14.4	12.8	8	7	7	7
27	6.4	12.8	16.0	16.0	7	8	7	6
28	6.4	11.2	12.8	11.2	8	7	7	6
29	6.4	14.4	16.0	16.0	7	6	5	5
30	8.0	11.2	19.2	19.2	7	7	7	7
Mean	8.2	13.9	16.7	15.6	7.3	7.0	6.9	7.0

วันที่ Date	ชนิดของเมฆ Form of Clouds 0700	1000	1300	1600
1	CuScCbAcCiCs	CuScCbAcCiCs	CuScCbAcCiCs	CuScCbAcAsCiCs
2	CuCbCiCs	CuCi	CuScCbAcCi	CuScCbAcAsCiCs
3	ScAcCiCs	CuScAcCiCs	CuScCbAcCiCs	CuScCbAcCiCs
4	CuScAcCiCs	CuAcCiCs	CuCbAcCiCs	CuCbAcCiCs
5	CuScCbAcAsCiCs	CuScAcCiCs	CuScAcCiCs	CuScCbAcCiCs
6	CuScCbAcAsCiCs	CuScCbAcAsCiCs	CuScCbAcAsCiCs	CuScCbAcAsCiCs
7	CuScAcAsCiCs	CuScAcAsCiCs	CuScAcAsCiCs	CuScCbAcAsCiCs
8	CuScCbAcAsCiCs	CuScCbAcAsCiCs	CuScCbAcCiCs	CuScCbAcCiCs
9	CuAcCiCs	CuCbAcCiCs	CuCbAcCiCs	CuCbAcCiCs
10	CuScAcCiCs	CuScAcCiCs	CuScCi	CuScCbCi
11	CiCs	CuCiCs	CuCiCs	CuCi
12	CuScCiCs	CuAcCiCs	CuScAcCiCs	CuScAcCiCs
13	CuScAcCiCs	CuScAcCiCs	CuScAcCiCs	CuScCbAcCiCs
14	CuAcCiCs	CuCbAcCiCs	CuCbAcCiCs	CuScCbAcAsCiCs
15	CuScAcAsCiCs	CuScAcCiCs	CuScAcCiCs	CuScCbAcCiCs
16	CuAcCiCs	CuScCbAcCiCs	CuScAcCiCs	CuScAcCiCs
17	ScAcCiCs	CuCbAcCiCs	CuCbAcCiCs	CuScCbAcCiCs
18	CuScAcAsCiCs	CuScAcCiCs	CuScAcCiCs	CuScCbAcCiCs
19	ScAcAsCiCs	CuScAcCiCs	CuScAcCiCs	CuScCbAcCiCs
20	CuScAcAsCiCs	CuScCbAcAsCiCs	CuScCbAcCiCs	CuScCbAcCiCs
21	CuCbAcCiCs	CuCbAcCiCs	CuCbAcCiCs	CuCbAcCiCs
22	CuScAcCiCs	CuAcCiCs	CuScCbAcCiCs	CuScCbAcCiCs
23	CuScAcAsCiCs	CuScAcCiCs	CuScAcCiCs	CuScCbAcAsCiCs
24	ScAcCiCs	CuScAcCiCs	CuScCbAcCiCs	CuScCbAcCiCs
25	CuScAcCiCs	CuScAcCiCs	CuScAcCiCs	CuScCbAcAsCiCs
26	CuScAcCiCs	CuScAcCiCs	CuScAcCiCs	CuScAcCiCs
27	ScAcCiCs	CuScAcCiCs	CuScAcCiCs	CuScCbAcCiCs
28	ScAcAsCiCs	CuScAcCiCs	CuScAcCiCs	CuScCiCs
29	CuScAcCiCs	CuScAcCiCs	CuScAcCi	CuScCbAcCi
30	ScAcCiCs	CuScAcCiCs	CuScCbAcCiCs	CuScCbAcCiCs

กรุงเทพฯ มิถุนายน ๒๕๐๙ Bangkok June 1966

ค่าเฉลี่ยของผลการตรวจอุตุนิยมวิทยาประจำวันและประจำเดือน

Daily and Monthly Values of Meteorological Elements

Date	Mean Barometric Pressure + 1000mb.	Temperature Max.	Temperature Min.	Temperature Range	Temperature Mean	Relative Humidity	Wind Velocity Extreme	Wind Velocity Mean	Mean Amount of Cloud	Total Rainfall	Mean Visibility	Amount of Evaporation	Weather Remarks
		°C.	°C.	°C.	°C.	%	Knot	Knot	0 — 8	mm.	km.	mm.	
1	08.63	32.6	26.3	6.3	29.5	76.3	20.0	4.4	7.1	1.0	12.2	3.6	
2	09.59	33.2	25.7	7.5	29.1	77.6	21.0	2.6	6.5	-	13.4	2.8	
3	09.91	34.4	24.4	10.0	28.8	76.6	20.0	2.5	7.4	0.5	12.6	3.0	
4	08.56	33.9	25.7	8.2	29.4	76.8	16.0	2.6	7.4	-	13.4	3.5	
5	09.33	33.2	24.7	8.5	29.2	79.3	21.0	1.7	7.6	8.0	12.8	3.4	
6	10.90	30.2	23.4	6.8	27.5	85.1	22.0	3.5	7.4	5.1	12.0	1.9	
7	11.11	30.3	23.2	7.1	26.7	87.7	21.0	1.3	7.8	41.7	10.8	2.0	
8	09.23	33.6	24.6	9.0	28.2	83.5	24.0	2.3	6.9	18.5	11.0	2.0	
9	07.95	33.6	23.9	9.7	28.7	80.2	30.0	2.8	7.3	21.2	12.2	2.9	
10	08.59	33.4	24.7	8.7	29.0	78.7	23.0	2.8	6.1	1.2	14.6	3.4	
11	08.41	33.4	24.7	8.7	29.0	72.1	21.0	3.7	5.9	-	17.6	3.6	
12	07.66	32.3	25.0	7.3	28.9	76.6	17.0	3.5	6.4	-	17.2	3.9	
13	07.39	32.3	26.4	5.9	29.1	72.3	19.0	3.8	6.9	-	14.8	3.8	
14	07.91	32.7	25.4	7.3	27.6	77.4	27.0	3.0	7.4	6.6	13.4	2.7	
15	08.74	32.8	25.0	7.8	28.3	73.3	24.0	1.6	6.9	0.4	13.0	3.1	
16	09.27	34.5	25.4	9.1	29.8	68.0	20.0	4.4	6.8	-	15.4	4.2	
17	07.70	35.3	25.6	9.7	28.8	75.6	26.0	3.9	7.0	9.7	15.2	3.5	
18	07.62	33.4	24.9	8.5	28.5	78.7	19.0	2.2	7.8	-	12.0	3.3	
19	08.87	32.8	22.2	10.6	27.3	83.3	25.0	2.1	7.6	26.8	10.4	1.7	
20	09.23	31.9	24.0	7.9	28.1	80.3	11.0	1.5	7.3	-	12.6	2.7	
21	08.97	33.4	25.1	8.3	29.0	72.9	16.0	1.9	6.8	3.7	12.6	3.5	
22	08.28	33.3	25.5	7.8	28.1	82.5	23.0	1.6	6.9	18.0	14.4	2.3	
23	07.93	32.7	24.6	8.1	28.0	79.2	29.0	2.0	7.4	8.3	10.8	2.5	
24	07.69	31.8	24.9	6.9	28.3	75.4	22.0	2.9	7.5	0.2	12.4	3.5	
25	06.60	32.4	24.0	8.4	27.3	79.9	35.0	3.3	7.3	26.9	11.4	2.3	
26	04.88	32.3	24.9	7.4	28.1	78.1	23.0	3.2	7.4	10.2	11.4	2.6	
27	04.93	33.2	25.6	7.6	29.2	76.1	14.0	3.3	7.0	3.8	12.[illegible]	3.7	
28	05.57	33.7	26.7	7.0	29.3	75.5	14.0	3.2	7.1	0.2	11.0	3.0	
29	06.55	34.5	26.3	8.2	29.6	73.5	19.0	2.8	6.1	-	13.0	3.5	
30	06.21	34.2	24.7	9.5	28.8	77.8	27.0	3.3	6.9	3.6	14.0	2.9	
Totals										215.6		90.8	
Mean	08.14	33.0	24.9	8.1	28.6	77.7	21.6	2.8	7.1		13.0	3.0	
Abs. Max.	13.20	35.3		10.6		98.0	35.0			41.7		4.2	
Days	7th.	17th.		19th.		7th.	25th.			7th.		16th.	
Abs. Min.	02.50		22.2	5.9		47.0						1.7	
Days	27th.		19th.	13th.		21st.						19th.	

กรุงเทพ ฯ – BANGKOK

ผลสรุปการตรวจประจำเดือน มิถุนายน ๒๕๐๙

Monthly Summary for June 1966

1. ความกดอากาศ – AIR PRESSURE

สูงสุด	Extreme Maximum	1013.20 mb.	เมื่อ – on the 7th.
ต่ำสุด	Extreme Minimum	1002.50 mb.	เมื่อ – on the 27th.
ระยะเปลี่ยนประจำวันสูงสุด	Max. Diurnal Range	6.30 mb.	เมื่อ – on the 17th.
ปานกลางสูงสุด	Mean Maximum	1010.10 mb.	
ปานกลางต่ำสุด	Mean Minimum	1005.58 mb.	
ปานกลาง	Mean	1008.14 mb.	

2. อุณหภูมิอากาศ – AIR TEMPERATURE

สูงสุด	Extreme Maximum	35.3 °C.	เมื่อ – on the 17th.
ต่ำสุด	Extreme Minimum	22.2 °C.	เมื่อ – on the 19th.
ระยะเปลี่ยนประจำวันสูงสุด	Max. Diurnal Range	10.6 °C.	เมื่อ – on the 19th.
ปานกลางสูงสุด	Mean Maximum	33.0 °C.	
ปานกลางต่ำสุด	Mean Minimum	24.9 °C.	
ปานกลาง	Mean	28.6 °C.	

3. ความชื้นสัมพันธ์ – RELATIVE HUMIDITY

สูงสุด	Highest	98.0 %	เมื่อ – on the 7th.
ต่ำสุด	Lowest	47.0 %	เมื่อ – on the 21st.
ปานกลาง	Mean	77.7 %	

4. ลม – SURFACE WINDS

ความเร็วสูงสุด	Greatest Velocity	35.0 Knot
ความเร็วปานกลาง	Mean Velocity	2.8 Knot
ทิศร่วม	Resultant Direction	S 7° 36'W

5. ฝนตก – RAINFALL

รวมทั้งเดือน	Total Amount	215.6	mm.		
ต่างจากปรกติ	Departure from normal	+47.5	mm.		
ความแรงของฝน	Greatest Intensity		mm.	in	miuutes
ตกมากที่สุดในวันหนึ่ง	Heaviest fall in 24 hrs.	41.7	mm.	เมื่อ	on the 7th.

6. หมายเหตุ – MISCELLANEOUS INFORMATION

ท้องฟ้าไม่มีเมฆ	Cloudless sky	0	
ท้องฟ้ามีเมฆบางส่วน	Partly cloudy sky	0	
ท้องฟ้ามีเมฆมาก	Cloudy sky	24	
ท้องฟ้ามีเมฆเต็ม	Overcast	6	
วันมีฝนตก	Rainy days	21	
วันมีน้ำค้าง	Days with dew	30	
วันมีหมอก	Days with ground fog	0	
วันมีฟ้าหรัวชื้น	Days with mist	24	
วันมีฟ้าหรัว	Days with haze	0	
วันมีพายุฟ้าคะนอง	Days with thunderstorm	11	
วันมีพายุฟ้าคะนองไม่ผ่านสถานี	Days with distant thunderstorm	5	
วันมีฟ้าแลบ	Days with lightning	23	
จำนวนไอน้ำรวมทั้งเดือน	Total Evaporation	90.8	mm.
จำนวนชั่วโมงที่มีแสงแดดทั้งเดือน	Total Duration of Sunshine		hrs.

สรุปผลการตรวจอุตุนิยมวิทยาประจำเดือน มิถุนายน ๒๕๐๙

Summary of Meteorological Observations for month of June 1966

สถานี Station	ค่าปานกลางความกดอากาศโดยลดและแก้แล้ว (เป็นมิลลิบาร์) Mean Reduced Barometric Presssure (in millibars)								
	1000 + จำนวนในตาราง 1000 + the numbers in the tables								ประจำเดือน For Month
	0100	0400	0700	1000	1300	1600	1900	2200	
Chiangrai	08.06	07.61	08.69	08.99	07.06	04.32	05.44	07.97	07.27
Pai	-	-	-	-	-	-	-	-	-
Mae Hongson	07.27	06.31	07.14	08.01	05.94	03.38	04.65	07.39	06.26
Chiangmai	07.34	06.51	07.40	07.96	06.32	03.57	04.50	07.19	06.35
Nan	07.48	07.58	08.00	08.32	06.21	03.80	04.83	06.36	06.58
Lampang	07.15	06.32	07.25	07.69	06.20	03.60	04.64	07.25	06.26
Phrae	06.77	06.12	06.85	07.75	06.03	03.52	04.42	06.87	06.04
Mae Sariang	-	-	-	-	-	-	-	-	-
Uttaradit	07.48	07.06	07.52	08.43	06.90	04.51	05.06	07.84	06.05
Loei	07.30	06.76	07.86	08.65	06.81	04.63	05.69	07.88	06.95
Nakhon Phanom	06.16	05.76	07.20	07.51	05.45	03.44	04.61	06.57	05.84
Udon Thani	07.07	06.63	07.68	08.62	07.25	04.80	05.08	07.19	06.79
Sakon Nakhon	07.57	-	08.23	08.65	06.91	04.96	06.09	-	07.07
Tak	07.12	06.33	07.01	08.32	06.69	04.87	05.25	07.45	06.63
Phitsanulok	08.09	07.29	08.19	08.94	07.71	05.23	05.96	08.46	07.48
Mae Sot	08.18	-	07.97	08.66	07.14	05.32	06.46	-	07.29
Mukdahan	07.88	08.03	08.62	08.84	06.91	05.00	06.27	07.42	07.37
Phetchabun	-	-	07.64	08.13	06.46	04.22	05.07	-	06.30
Khon Kaen	07.38	06.75	07.89	08.53	06.91	04.43	05.38	07.62	06.86
Roi Et	06.41	05.97	07.27	08.04	06.20	03.95	04.89	06.60	06.17
Nakhon Sawan	08.04	07.33	08.18	08.91	07.38	04.91	06.12	08.34	07.40
Chaiyaphum	-	-	08.44	08.98	07.20	04.96	05.86	-	07.09
Ubon Ratchathani	08.64	08.08	09.05	09.53	07.79	05.49	06.30	08.70	07.95
Nakhon Ratchasima	08.66	08.02	09.06	09.40	07.38	05.26	06.55	09.13	07.93
Surin	08.11	08.08	08.55	09.33	07.57	05.18	06.41	08.38	07.70
Lopburi	08.93	07.93	08.86	09.81	08.07	05.57	06.57	09.30	08.14
Suphanburi	08.94	07.90	08.78	09.58	07.95	05.51	06.55	09.31	08.06
Prachinburi	-	-	09.06	10.09	08.23	05.96	06.82	-	08.03
Sap Muang	-	-	08.88	08.78	07.27	05.26	06.49	-	07.34
Kanchanaburi	11.51	10.53	11.69	12.46	10.81	08.57	09.55	11.75	10.86
Don Muang	08.96	08.01	08.82	09.91	08.47	05.90	06.54	09.06	08.21
Aranyaprathet	08.92	08.84	09.29	10.07	08.21	06.23	07.27	08.38	08.40
Pom Phrachunlachomklao	-	-	-	-	-	-	-	-	-
Chonburi	08.63	07.84	08.90	09.66	08.25	06.01	06.88	08.99	08.14
Ko Sichang	-	-	08.93	09.91	08.76	06.43	07.10	-	08.23
Sattahip	09.86	08.95	09.74	10.76	09.70	07.61	08.03	10.06	09.34
Chanthaburi	09.16	08.27	09.15	09.97	08.70	06.86	07.79	09.71	08.70
Hua Hin	08.36	07.29	08.40	09.18	07.45	05.61	06.47	09.00	07.72
Prachuap Khirikhan	09.56	08.42	09.36	10.11	08.59	06.82	07.81	09.87	08.82
Khlong Yai	08.94	-	09.34	10.19	08.83	07.11	08.16	-	08.76
Chumphon	10.22	09.10	10.02	10.89	09.22	07.82	08.64	11.07	09.62
Ranong	10.44	09.48	10.37	11.38	10.36	08.64	09.21	10.72	10.07
Ban Don	10.61	09.38	10.27	11.08	09.49	07.61	09.27	11.18	09.66
Nakhon Si Thammarat	09.67	08.56	09.18	10.41	08.72	06.72	08.02	09.99	08.91
Phuket	10.18	09.91	09.91	11.01	09.87	08.20	08.89	10.00	09.75
Trang	10.84	09.84	10.49	11.47	09.96	08.22	09.34	11.31	10.18
Songkhla	10.27	09.02	09.82	10.96	09.71	07.57	08.57	10.82	09.59
Narathiwat	09.65	08.44	09.90	10.72	09.01	07.37	08.66	11.10	09.63

สถานี Station	อุณหภูมิอากาศ (°ซ) Temperature in °C.							
	ค่าปานกลาง Means							
	ประจำเดือน For Month	สูงสุด Max.	ต่ำสุด Min.	ประจำวัน Daily Extremes				ระยะเปลี่ยนประจำวัน Daily Range
				สูงสุด Highest	วันที่ Date	ต่ำสุด Lowest	วันที่ Date	
Chiangrai	27.0	32.0	22.1	28.3	26	25.7	5	9.9
Pai	-	-	-	-	-	-	-	-
Mae Hongson	27.5	31.4	23.6	29.2	4	26.2	8	7.8
Chiangmai	28.1	32.4	23.8	29.3	5	26.8	22	8.6
Nan	29.0	33.7	24.2	30.4	17	28.7	26	9.5
Lampang	28.6	33.0	24.2	29.9	3	27.1	1	8.8
Phrae	28.8	33.4	24.1	29,8	17	27.5	12	9.3
Mae Sariang	27.1	31.0	23.2	30.0	14	25.8	8	7.8
Uttaradit	28.7	33.1	24.3	30.2	4	27.5	1	8.8
Loei	28.3	33.1	23.5	29.5	16	26.8	6	9.6
Nakhon Phanom	28.0	31.6	24.3	30.5	14	25.1	5	7.3
Udon Thani	28.8	32.4	25.2	30.5	11	25.5	5	7.2
Sakon Nakhon	28.6	32.5	24.6	30.5	17	24.3	6	7.9
Tak	28.5	32.3	24.7	29.9	4	26.6	26	7.6
Phitsanulok	29.0	33.2	24.8	30.4	4	27.6	7	8.4
Mae Sot	27.0	30.5	23.4	29.7	5	24.9	25	7.1
Mukdahan	28.2	32.6	23.8	30.0	12	24.6	5	8.8
Phetchabun	28.1	32.5	23.7	29.3	1	27.1	26	8.8
Khon Kaen	28.7	32.7	24.8	30.1	3,17	25.2	6	7.9
Roi Et	29.0	32.5	25.5	30.5	2	26.5	5	7.0
Nakhon Sawan	29.5	34.4	24.7	31.2	11	27.9	7	9.7
Chaiyaphum	28.2	32.0	24.3	29.6	3days	26.9	5	7.7
Ubon Ratchathani	28.9	32.7	25.1	30.5	17	25.8	5	7.6
Nakhon Ratchasima	29.0	34.2	23.8	30.9	29	27.6	7	10.4
Surin	28.2	33.0	23.5	29.7	17	26.6	19	9.5
Lopburi	28.6	33.3	23.8	30.0	17,29	26.0	7	9.5
Suphanburi	29.5	33.9	25.1	31.0	28	28.4	25	8.8
Prachinburi	28.9	32.8	25.0	30.3	30	26.3	7	7.8
Sap Muang	26.9	31.8	22.1	28.3	27	25.7	7	9.7
Kanchanaburi	29.1	33.6	24.5	30.9	29	27.5	7	9.1
Don Muang	29.4	33.4	25.4	30.8	28	27.4	7	8.0
Aranyaprathet	29.1	33.4	24.8	30.1	2	27.6	7	8.6
Pom Phrachunlachomklao	-	-	-	-	-	-	-	-
Chonburi	28.8	32.1	25.5	30.5	17	26.0	7	6.6
Ko Sichang	29.4	32.0	26.7	31.0	29	26.8	7	5.3
Sattahip	29.5	32.6	26.4	31.0	17	25.7	7	6.2
Chanthaburi	27.8	31.4	24.1	30.1	17	25.9	23	7.3
Hua Hin	28.8	32.9	24.8	30.4	12	27.8	7	8.1
Phrachuap Khirikhan	29.3	34.0	24.5	31.2	30	27.7	7	9.5
Khlong Yai	27.4	31.2	23.5	30.0	13	24.5	18	7.7
Chumphon	27.8	32.3	23.3	28.9	9	25.9	14	9.0
Ranong	27.3	31.6	22.9	28.6	9	24.4	26	8.7
Ban Don	28.2	33.4	23.0	29.7	9	25.6	14	10.4
Nakhon Si Thammarat	28.3	33.6	22.9	29.5	16	26.9	14	10.7
Phuket	27.4	30.9	23.8	28.5	28	24.7	26	7.1
Trang	28.0	32.5	23.4	29.0	8	25.6	12	9.1
Songkhla	28.3	32.4	24.2	29.7	13	27.3	14	8.2
Narathiwat	27.8	32.2	23.5	28.7	21	25.9	14	8.7

สถานี Station	อุณหภูมิอากาศ (°ซ.) Air Temperature in °C.								
	สูงสุดและต่ำสุด Extremes				ระยะเปลี่ยนประจำวัน Daily Range				ระยะเปลี่ยนระหว่างสูงสุดและต่ำสุด
	สูงสุด Max.	วันที่ Date	ต่ำสุด Min.	วันที่ Date	มากที่สุด Greatest	วันที่ Date	น้อยที่สุด Smallest	วันที่ Date	Range between Extreme Temp.
Chiangrai	34.8	22	21.2	4days	15.0	14	7.4	26	13.6
Pai	-	-	-	-	-	-	-	-	-
Mae Hongson	33.5	4	21.9	24	10.3	22	5.5	9,19	11.6
Chiangmai	33.8	5	22.5	9,22	10.7	13	6.2	19	11.3
Nan	36.3	17	22.4	1	11.9	17	6.2	26	13.9
Lampang	34.8	3	23.0	1,6	10.4	13	6.7	27	11.8
Phrae	35.3	17	22.7	6	11.1	17	6.6	4	12.6
Mae Sariang	36.5	14	22.1	7,8	13.0	14	5.1	9	14.4
Uttaradit	34.7	30	22.7	16	11.2	16	6.9	29	12.0
Loei	35.0	16	22.6	14,20	12.1	14	6.5	26	12.4
Nakhon Phanom	35.0	14	21.7	7	9.7	8	2.7	6	13.3
Udon Thani	34.8	17	22.2	6	9.1	16	5.5	20	12.6
Sakon Nakhon	35.3	17	22.5	5	10.0	16	3.0	6	12.8
Tak	34.5	4	23.0	16,26	9.9	2	4.5	25	11.5
Phitsanulok	35.0	17	23.2	7	10.3	3	4.0	29	11.8
Mae Sot	34.6	5	22.1	12	9.8	5	3.5	25	12.5
Mukdahan	35.0	17	21.2	5	10.6	1	5.7	6	13.8
Phetchabun	33.8	17	22.7	9,22	10.6	16	7.6	19,29	11.1
Khon Kaen	35.2	17	22.1	7	10.4	16	5.0	6	13.1
Roi Et	34.0	3days	23.2	4	9.9	8	4.5	18	10.8
Nakhon Sawan	36.9	11	23.1	14	11.6	16,17	5.5	5	13.8
Chaiyaphum	35.0	14	22.7	5	10.9	14	5.8	7	12.3
Ubon Ratchathani	34.3	17	22.3	5	9.8	30	5.5	3,20	12.0
Nakon Ratchasima	36.7	17	21.8	12	12.9	17	7.0	24	14.9
Surin	35.2	8	21.0	19	12.3	28	5.8	18	14.2
Lopburi	36.0	17	22.0	7	12.0	17	7.9	9	14.0
Suphanburi	36.0	17	23.9	7	11.3	21	6.0	24	12.1
Prachinburi	34.2	4,17	22.4	19	9.7	19	5.5	7	11.8
Sap Muang	33.4	29	20.4	14	11.6	14	6.2	24	13.0
Kanchanaburi	36.3	29	23.5	4days	12.0	21	6.1	24	12.8
Don Muang	35.1	17	22.6	18	10.9	17	5.9	13	12.5
Aranyaprathet	35.0	8	23.0	19	10.5	8	7.7	3,11	12.0
Pom Phrachunlachomklao	-	-	-	-	-	-	-	-	-
Chonburi	33.4	17	23.5	3days	9.3	3	2.8	6	9.9
Ko Sichang	33.5	29	23.1	8	8.7	8	3.3	6	10.4
Sattahip	34.5	17	22.7	7	8.6	1,3	2.8	6	11.8
Chanthaburi	35.3	17	22.5	19	10.5	17	3.8	14	12.8
Hua Hin	35.8	11	22.8	11	13.0	11	5.8	7	13.0
Prachuap Khirikhan	36.9	9	22.8	2	12.9	9	6.7	26	14.1
Khlong Yai	32.6	8	22.6	19,24	10.0	8	2.6	14	10.0
Chumphon	34.2	8	22.2	16	11.0	16	5.2	26	12.0
Ranong	33.5	8	21.1	15	10.6	15	2.8	26	12.4
Ban Don	36.5	9	21.5	13	13.6	9	6.9	14	15.0
Nakhon Si Thammarat	35.6	21	21.5	4,7	13.1	21	6.5	14	14.1
Phuket	32.2	17	22.2	11	8.7	27	1.7	12	10.0
Trang	35.0	20	21.9	12	12.3	20	6.1	11	13.1
Songkhla	35.4	13	22.9	6	11.4	13	5.1	18	12.5
Narathiwat	34.0	21	22.0	14	10.9	11	4.0	4	12.0

สถานี Station	ความชื้นสัมพัทธ์ (%) Relative Humidity in %								
	ค่าปานกลาง Means					ค่าสูงสุดและต่ำสุด Absolute Extremes			
	ประจำเดือน For Month	ประจำวัน Daily Extremes							
		สูงที่สุด Highest	วันที่ Date	ต่ำที่สุด Lowest	วันที่ Date	สูงที่สุด Highest	วันที่ Date	ต่ำที่สุด Lowest	วันที่ Date
Chiangrai	80.6	89.0	26	73.0	22	98.0	1,6	48.0	22
Pai	-	-	-	-	-	-	-	-	-
Mae Hongson	82.4	87.4	11,21	78.4	16	97.0	3days	56.0	5
Chaingmai	73.7	82.6	22	65.1	16	95.0	1,9	47.0	29
Nan	80.0	93.6	4	74.1	17	100.0	11,25	48.0	17
Lampang	77.8	87.0	6	69.8	10	99.0	3days	54.0	10,29
Phrae	77.5	86.5	6	72.6	23	100.0	3days	53.0	17
Mae Sariang	83.6	90.0	20	72.7	14	98.0	20,26	44.0	14
Uttaradit	81.1	87.5	13	74.1	9,10	100.0	18	57.0	10
Loei	75.8	86.3	6	61.5	12	95.0	3days	47.0	28
Nakhon Phanom	85.2	93.0	26	74.4	12	98.0	6days	51.0	14
Udon Thani	79.4	89.3	5	68.5	9	98.0	19,20	51.0	30
Sakon Nakhon	79.4	90.2	6	67.3	12	97.0	5	55.0	14,17
Tak	73.4	88.9	1	65.5	23	97.0	7days	55.0	10,28
Phitsanulok	80.1	87.0	25	76.5	10	97.0	14	49.0	8
Mae Sot	84.5	90.7	25	76.7	5	98.0	10	59.0	5
Mukdahan	78.6	91.5	6	69.7	12	98.0	5,28	55.0	8,21
Phetchabun	77.3	84.6	29	70.0	11	98.0	6,9	58.0	8,10
Khon Kaen	76.0	89.8	6	69.9	12	98.0	7	51.0	2
Roi Et	78.9	88.6	5,6	72.8	22	99.0	6	50.0	22
Nakhon Sawan	73.3	82.2	25	65.0	10	98.0	21,30	47.0	17
Chaiyaphum	71.4	84.4	5	64.8	16	96.0	5,22	50.0	16,29
Ubon Ratchathani	77.2	88.8	5	70.9	12	97.0	5,30	54.0	8,22
Nakhon Ratchasima	73.6	81.4	18	64.6	29	99.0	18	45.0	29
Surin	79.3	87.9	18	70.1	12	98.0	4days	53.0	8
Lopburi	78.0	88.0	7	69.0	14	100.0	7	50.0	28
Suphanburi	69.6	84.2	7	60.4	15	99.0	7	47.0	20
Prachinburi	76.1	87.0	7	68.0	10	100.0	4,19	54.0	10
Sap Muang	70.6	84.6	5	62.2	29	96.0	6	47.0	29
Kanchanaburi	70.1	82.0	6	57.7	29	98.0	2	41.0	29
Don Muang	76.8	87.3	7	67.5	11	99.0	7	49.0	11
Aranyaprathet	80.5	88.8	26	72.9	16	98.0	3days	52.0	11
Pom Phrachunlachomklao	-	-	-	-	-	-	-	-	-
Chonburi	76.4	87.3	7	69.1	15	97.0	8	55.0	29
Ko Sichang	71.0	84.4	6	62.6	15	94.0	4	57.0	15
Sattahip	76.6	89.0	7	68.6	11	98.0	4days	59.0	30
Chanthaburi	86.8	94.8	14	82.0	11	98.0	7days	62.0	17
Hua Hin	74.7	83.6	18	62.9	16	96.0	17	42.0	11
Prachuap Khirikhan	74.7	84.8	6	63.6	10	96.0	2	41.0	10
Khlong Yai	83.5	97.0	18	76.8	19	99.0	25,27	60.0	7
Chumphon	81.5	89.3	21	73.2	9	100.0	20	55.0	3days
Ranong	84.9	96.7	26	77.2	16	100.0	19,25	59.0	4,16
Ban Don	81.7	90.1	28	73.9	11	98.0	4,5	41.0	9
Nakhon Si Thammarat	74.1	86.0	3	67.4	13	98.0	6	54.0	21
Phuket	80.6	96.2	26	70.4	8	98.0	3days	55.0	4
Trang	85.4	93.9	12	77.6	20	98.0	7days	53.0	20
Songkhla	82.7	87.9	13	77.6	26	98.0	5days	57.0	10,24
Narathiwat	81.1	89.8	4	73.3	21	98.0	9days	53.0	12

สถานี Station	ลมผิวพื้น Surface Winds								
	ทิศร่วม Resultant Direction				ความแน่ทิศ Steadiness in %				กำลังลมอย่างมากที่สุดตามมาตราโบฟอร์ต Greatest force in Beaufort Scale
	เวลา 0700	เวลา 1000	เวลา 1300	เวลา 1600	เวลา 0700	เวลา 1000	เวลา 1300	เวลา 1600	
Chiangrai	W	S 3 W	S 2 W	S15W	7	66	72	78	6
Pai	-	-	-	-	-	-	-	-	-
Mae Hongson	Calm	S27E	S17W	S30W	-	37	55	65	8
Chiangmai	S79W	S 6 W	S 8 W	S12W	7	63	70	64	7
Nan	S27E	S13E	S15E	S 9 E	66	91	75	66	7
Lampang	S27W	S29W	S20W	S20W	7	75	77	66	8
Phrae	S22W	S45W	S29W	S31W	71	88	87	84	7
Mae Sariang	N84E	S17E	S 3 W	S 2 E	10	45	69	49	4
Uttaradit	Calm	S45W	S45W	S43W	-	23	65	63	4
Loei	N45E	N85E	N49E	N27W	56	36	30	7	5
Nakhon Phanom	S38E	S34E	S27W	S 1 E	54	47	29	39	4
Udon Thani	S 1 W	S 1 E	S61E	S23W	20	26	34	43	6
Sakon Nakhon	S 8 W	S45W	S69W	S30W	23	37	46	26	5
Tak	S61W	S62W	S60W	S69W	41	63	65	63	5
Phitsanulok	S27E	S13E	S 2 W	S 1 W	37	74	66	52	6
Mae Sot	S 4 W	S11E	S83W	S84W	30	50	83	89	6
Mukdahan	S41W	S50W	S41W	S43W	30	77	60	58	4
Phetchabun	S13W	S 2 W	S 9 W	S10	10	59	86	76	3
Khon Kaen	S53W	S69W	W	S62W	49	63	37	49	7
Roi Et	S21W	S29W	S36W	S36W	46	82	61	61	5
Nakhon Sawan	S 5 W	S19W	S30W	S30W	69	80	79	65	6
Chaiyaphum	S57W	S58W	S56W	S74W	66	81	75	58	4
Ubon Ratchathani	S 1 W	S49W	S38W	S63W	62	65	75	66	6
Nakhon Ratchasima	S19W	S49W	S58W	S62W	7	70	74	78	5
Surin	S 7 W	S40W	S59W	S54W	83	77	69	73	7
Lopburi	S17E	S14W	S28W	S27W	69	81	71	73	5
Suphanburi	S24W	S38W	S61W	S41W	79	91	68	74	4
Prachinburi	Calm	S63W	S72W	S76W	-	51	76	81	7
Sap Muang	S45W	S60W	S65W	S61W	19	53	46	75	5
Kanchanaburi	S79W	S77W	S85W	S80W	84	91	82	73	5
Don Muang	S16W	S43W	S51W	S37W	61	67	72	66	8
Aranyaprathet	N81W	N86W	N83W	S86W	86	92	82	92	4
Pom Phrachunlachomklao	-	-	-	-	-	-	-	-	-
Chonburi	S10E	S32W	S45W	S18W	37	74	79	83	5
Ko Sichang	S74W	S52W	S65W	S42W	58	79	87	84	6
Sattahip	S77W	S69W	S76W	S31W	57	56	68	69	8
Chanthaburi	N	S40W	S47W	S30W	3	26	72	65	7
Hua Hin	S49W	S49W	S40E	S 4 E	30	35	51	52	4
Prachuap Khirikhan	S82W	S76W	S53W	S49W	73	68	49	65	6
Khlong Yai	N52E	N86W	S80W	S88W	54	46	90	82	5
Chumphon	S81W	S62W	S60W	S74W	7	56	46	58	8
Ranong	N53E	S54W	S61W	S62W	49	28	75	56	6
Ban Don	S71W	S47W	S54W	S59W	7	58	45	19	6
Nakhon Si Thammarat	S6 W	N83W	N63W	N24W	10	33	22	32	7
Phuket	W	N84W	S69W	S70W	5	30	28	49	4
Trang	W	S22W	S62W	S61W	7	18	49	68	5
Songkhla	S51W	S56W	N	N72E	42	47	7	10	9
Narathiwat	S43W	S45W	N59E	N62E	58	56	57	49	5

สถานี Station	ลมผิวพื้น Surface Winds														
	ทิศลม Wind Direction									กำลังลมตามมาตราโบฟอร์ต Wind Force in Beaufort Scale					
	ทำการตรวจเวลา 0700 Observation at 0700									ทำการตรวจเวลา 0700 Observation at 0700					
	Calm	N	NE	E	SE	S	SW	W	NW	1—3	4	5—6	7	8—9	> 9
Chiangrai	26	1	-	-	-	1	-	2	-	4	-	-	-	-	-
Pai	-	-	-	-	-	-	-	-	-	-	-	-	-	-	-
Mae Hongson	30	-	-	-	-	-	-	-	-	-	-	-	-	-	-
Chiangmai	24	1	1	-	-	-	3	1	-	6	-	-	-	-	-
Nan	8	-	-	1	11	10	-	-	-	22	-	-	-	-	-
Lampang	26	-	-	-	1	1	1	1	-	4	-	-	-	-	-
Phrae	4	1	-	-	1	12	12	-	-	26	-	-	-	-	-
Mae Sariang	26	1	-	2	1	-	-	-	-	4	-	-	-	-	-
Uttaradit	30	-	-	-	-	-	-	-	-	-	-	-	-	-	-
Loei	3	4	12	7	-	-	1	2	1	27	-	-	-	-	-
Nakhon Phanom	6	1	1	4	9	8	1	-	-	24	-	-	-	-	-
Udon Thani	11	4	1	2	-	8	4	-	-	19	-	-	-	-	-
Sakon Nakhon	17	1	-	1	2	4	4	1	-	13	-	-	-	-	-
Tak	11	-	-	1	-	6	-	12	-	19	-	-	-	-	-
Phitsanulok	18	-	-	1	5	6	-	-	-	12	-	-	-	-	-
Mae Sot	12	-	-	2	4	6	1	4	1	18	-	-	-	-	-
Mukdahan	18	-	-	1	-	1	9	1	-	12	-	-	-	-	-
Phetchabun	25	-	-	-	-	4	-	-	1	5	-	-	-	-	-
Khon Kaen	9	-	1	1	-	2	11	6	-	21	-	-	-	-	-
Roi Et	15	-	-	-	-	8	7	-	-	15	-	-	-	-	-
Nakhon Sawan	4	-	-	-	7	10	8	1	-	25	-	1	-	-	-
Chaiyaphum	7	-	-	-	-	2	14	6	1	23	-	-	-	-	-
Ubon Ratchathani	6	-	1	1	3	13	6	-	-	24	-	-	-	-	-
Nakhon Ratchasima	28	-	-	-	-	1	1	-	-	2	-	-	-	-	-
Surin	-	-	1	1	1	19	8	-	-	30	-	-	-	-	-
Lopburi	7	-	-	-	9	14	-	-	-	23	-	-	-	-	-
Suphanburi	3	-	-	-	-	13	13	1	-	27	-	-	-	-	-
Prachinburi	18	1	-	3	2	1	-	3	2	12	-	-	-	-	-
Sap Muang	24	-	-	-	-	-	6	-	-	6	-	-	-	-	-
Kanchanaburi	3	-	-	-	-	-	7	20	-	27	-	-	-	-	-
Don Muang	2	-	-	2	6	6	11	3	-	28	-	-	-	-	-
Aranyaprathet	3	-	-	-	-	-	-	22	5	27	-	-	-	-	-
Pom Phrachunlachomklao	-	-	-	-	-	-	-	-	-	-	-	-	-	-	-
Chonburi	16	-	-	2	2	8	2	-	-	14	-	-	-	-	-
Ko Sichang	6	-	1	1	1	-	7	14	-	22	2	-	-	-	-
Sattahip	1	1	-	-	2	4	6	10	6	20	8	1	-	-	-
Chanthaburi	29	1	-	-	-	-	-	-	-	1	-	-	-	-	-
Hua Hin	18	-	-	-	1	1	7	2	1	12	-	-	-	-	-
Prachuap Khirikhan	5	1	-	-	-	-	6	17	1	25	-	-	-	-	-
Khlong Yai	2	6	8	10	-	1	1	2	-	28	-	-	-	-	-
Chumphon	27	-	-	-	-	1	-	1	1	3	-	-	-	-	-
Ranong	8	2	15	1	-	4	-	-	-	22	-	-	-	-	-
Ban Don	28	-	-	-	-	-	1	1	-	2	-	-	-	-	-
Nakhon Si Thammarat	25	-	-	-	1	2	-	2	-	5	-	-	-	-	-
Phuket	28	-	-	-	-	-	1	-	1	2	-	-	-	-	-
Trang	28	-	-	-	-	-	-	2	-	2	-	-	-	-	-
Songkhla	15	-	-	-	-	3	7	5	-	15	-	-	-	-	-
Narathiwat	12	-	-	-	-	1	17	-	-	18	-	-	-	-	-

สถานี Station	ลมผิวพื้น Surface Winds														
	ทิศลม Wind Direction									กำลังลมตามมาตราโบฟอร์ต Wind Force in Beaufort Scale					
	ทำการตรวจเวลา 1000 Observation at 1000									ทำการตรวจเวลา 1000 Observation at 1000					
	Calm	N	NE	E	SE	S	SW	W	NW	1—3	4	5—6	7	8—9	> 9
Chiangrai	3	1	-	1	2	19	1	3	-	27	-	-	-	-	-
Pai	-	-	-	-	-	-	-	-	-	-	-	-	-	-	-
Mae Hongson	17	-	-	-	1	4	8	-	-	13	-	-	-	-	-
Chiangmai	9	-	-	-	2	14	5	-	-	21	-	-	-	-	-
Nan	-	-	-	-	9	20	1	-	-	30	-	-	-	-	-
Lampang	3	-	-	-	1	7	18	1	-	25	2	-	-	-	-
Phrae	-	-	-	-	-	4	22	4	-	21	9	-	-	-	-
Mae Sariang	14	-	-	1	5	9	-	1	-	16	-	-	-	-	-
Uttaradit	23	-	-	-	-	-	7	-	-	7	-	-	-	-	-
Loei	-	2	7	9	2	5	-	4	1	30	-	-	-	-	-
Nakhon Phanom	2	2	3	5	4	11	3	-	-	28	-	-	-	-	-
Udon Thani	4	2	3	2	3	10	-	6	-	26	-	-	-	-	-
Sakon Nakhon	7	1	-	4	-	3	9	6	-	23	-	-	-	-	-
Tak	4	1	-	-	-	8	1	16	-	26	-	-	-	-	-
Phitsanulok	3	-	-	3	5	17	2	-	-	27	-	-	-	-	-
Mae Sot	3	-	1	4	5	11	2	4	-	27	-	-	-	-	-
Mukdahan	2	-	1	-	-	2	20	5	-	27	1	-	-	-	-
Phetchabun	10	1	-	-	-	18	1	-	-	20	-	-	-	-	-
Khon Kaen	4	2	1	-	-	1	11	10	1	26	-	-	-	-	-
Roi Et	3	-	-	-	-	11	15	1	-	27	-	-	-	-	-
Nakhon Sawan	-	-	-	-	5	9	15	1	-	29	-	1	-	-	-
Chaiyaphum	2	-	-	-	-	2	16	10	-	26	2	-	-	-	-
Ubon Ratchathani	-	-	1	1	2	3	14	8	1	28	2	-	-	-	-
Nakhon Ratchasima	2	-	-	-	-	7	12	9	-	27	1	-	-	-	-
Surin	-	-	-	-	3	5	15	7	-	30	-	-	-	-	-
Lopburi	1	-	-	-	2	18	7	2	-	28	-	1	-	-	-
Suphanburi	-	-	-	-	-	7	21	2	-	29	1	-	-	-	-
Prachinburi	-	-	1	1	5	3	2	17	1	30	-	-	-	-	-
Sap Muang	6	-	1	1	1	-	14	5	2	16	4	4	-	-	-
Kanchanaburi	-	-	-	-	-	-	9	20	1	26	4	-	-	-	-
Don Muang	3	-	-	-	3	4	12	8	-	22	5	-	-	-	-
Aranyaprathet	-	1	-	-	-	-	1	25	3	30	-	-	-	-	-
Pom Phrachunlachomklao	-	-	-	-	-	-	-	-	-	-	-	-	-	-	-
Chonburi	2	-	-	-	-	15	5	8	-	27	1	-	-	-	-
Ko Sichang	-	-	-	1	1	3	16	9	-	26	4	-	-	-	-
Sattahip	3	-	2	-	1	3	8	10	3	18	8	1	-	-	-
Chanthaburi	16	-	-	-	3	2	4	4	1	14	-	-	-	-	-
Hua Hin	7	2	-	2	2	3	7	6	1	23	-	-	-	-	-
Prachuap Khirikhan	-	2	-	1	1	3	4	19	-	29	1	-	-	-	-
Khlong Yai	2	4	1	2	-	2	5	11	3	28	-	-	-	-	-
Chumphon	5	-	-	1	1	6	2	15	-	20	5	-	-	-	-
Ranong	9	1	4	-	-	5	5	6	-	21	-	-	-	-	-
Ban Don	8	1	-	-	-	4	13	4	-	22	-	-	-	-	-
Nakhon Si Thammarat	8	2	1	1	-	3	5	4	6	22	-	-	-	-	-
Phuket	13	-	2	1	-	-	4	6	4	17	-	-	-	-	-
Trang	24	-	-	-	-	4	1	1	-	6	-	-	-	-	-
Songkhla	3	-	1	4	1	1	10	10	-	25	1	1	-	-	-
Narathiwat	11	1	-	-	-	1	17	-	-	19	-	-	-	-	-

สถานี Station	ลมผิวพื้น Surface Winds														
	ทิศลม Wind Direction									กำลังลมตามมาตราโบฟอร์ต Wind Force in Beaufort Scale					
	ทำการตรวจเวลา 1300 Observation at 1300									ทำการตรวจเวลา 1300 Observation at 1300					
	Calm	N	NE	E	SE	S	SW	W	NW	1—3	4	5—6	7	8—9	> 9
Chiangrai	1	-	1	1	-	24	-	1	2	27	2	-	-	-	-
Pai	-	-	-	-	-	-	-	-	-	-	-	-	-	-	-
Mae Hongson	5	1	-	2	2	8	11	1	-	25	-	-	-	-	-
Chiangmai	5	-	-	-	3	15	6	1	-	24	1	-	-	-	-
Nan	-	-	1	2	7	17	2	-	1	29	1	-	-	-	-
Lampang	1	-	-	-	4	11	12	2	-	25	4	-	-	-	-
Phrae	-	-	-	-	1	11	16	2	-	16	14	-	-	-	-
Mae Sariang	1	2	-	1	2	19	4	1	-	29	-	-	-	-	-
Uttaradit	10	-	-	-	-	1	18	1	-	20	-	-	-	-	-
Loei	-	6	5	8	1	4	-	5	1	30	-	-	-	-	-
Nakhon Phanom	1	6	1	3	2	4	13	-	-	29	-	-	-	-	-
Udon Thani	1	3	5	6	3	8	3	-	1	29	-	-	-	-	-
Sakon Nakhon	3	4	-	1	1	5	4	12	-	27	-	-	-	-	-
Tak	1	-	-	1	-	10	-	18	-	28	1	-	-	-	-
Phitsanulok	1	-	1	1	4	16	4	1	2	29	-	-	-	-	-
Mae Sot	1	-	-	1	-	1	3	24	-	28	1	-	-	-	-
Mukdahan	-	-	3	1	1	4	17	3	1	30	-	-	-	-	-
Phetchabun	1	-	-	-	1	22	5	1	-	29	-	-	-	-	-
Khon Kaen	3	-	6	-	1	-	9	7	4	27	-	-	-	-	-
Roi Et	6	-	1	-	-	8	11	4	-	24	-	-	-	-	-
Nakhon Sawan	-	-	-	1	1	10	15	2	1	28	1	1	-	-	-
Chaiyaphum	-	-	-	-	1	5	12	11	1	25	5	-	-	-	-
Ubon Ratchathani	1	-	-	-	2	8	12	7	-	28	1	-	-	-	-
Nakhon Ratchasima	1	-	1	-	1	2	15	9	1	27	2	-	-	-	-
Surin	-	-	1	-	1	5	10	11	2	30	-	-	-	-	-
Lopburi	1	-	-	-	3	11	10	4	1	28	1	-	-	-	-
Suphanburi	-	-	2	-	1	4	10	12	1	28	2	-	-	-	-
Prachinburi	-	-	-	-	3	1	6	20	-	27	3	-	-	-	-
Sap Muang	1	-	-	-	2	-	14	11	2	16	12	1	-	-	-
Kanchanaburi	-	-	-	-	1	-	7	17	5	27	3	-	-	-	-
Don Muang	1	-	1	-	1	4	14	9	-	23	4	2	-	-	-
Aranyaprathet	-	2	-	-	-	1	-	24	3	30	-	-	-	-	-
Pom Phrachunlachomklao	-	-	-	-	-	-	-	-	-	-	-	-	-	-	-
Chonburi	1	-	-	-	-	9	12	8	-	27	2	-	-	-	-
Ko Sichang	-	-	-	-	-	1	16	13	-	30	-	-	-	-	-
Sattahip	1	-	-	-	2	4	7	13	3	26	3	-	-	-	-
Chanthaburi	5	-	-	-	-	5	14	6	-	25	-	-	-	-	-
Hua Hin	2	-	-	8	11	2	3	4	-	27	1	-	-	-	-
Prachuap Khirikhan	-	-	-	2	6	4	1	17	-	19	10	1	-	-	-
Khlong Yai	1	-	-	-	-	1	5	23	-	28	1	-	-	-	-
Chumphon	1	-	-	3	3	5	2	14	2	17	8	3	1	-	-
Ranong	3	-	-	-	-	3	12	12	-	25	2	-	-	-	-
Ban Don	10	1	1	-	-	3	8	7	-	20	-	-	-	-	-
Nakhon Si Thammarat	3	5	2	2	1	5	2	5	5	26	1	-	-	-	-
Phuket	6	-	1	3	3	-	6	7	4	24	-	-	-	-	-
Trang	7	1	-	-	1	4	7	7	3	23	-	-	-	-	-
Songkhla	-	2	4	10	-	-	4	10	-	27	1	2	-	-	-
Narathiwat	4	1	14	8	-	-	2	1	-	26	-	-	-	-	-

สถานี Station	ลมผิวพื้น Surface Winds														
	ทิศลม Wind Direction									กำลังลมตามมาตราโบฟอร์ต Wind Force in Beaufort Scale					
	ทำการตรวจเวลา 1600 Observation at 1600									ทำการตรวจเวลา 1600 Observation at 1600					
	Calm	N	NE	E	SE	S	SW	W	NW	1—3	4	5—6	7	8—9	> 9
Chiangrai	1	-	-	-	-	22	3	3	1	27	2	-	-	-	-
Pai	-	-	-	-	-	-	-	-	-	-	-	-	-	-	-
Mae Hongson	7	-	-	-	1	7	13	2	-	23	-	-	-	-	-
Chiangmai	3	-	2	1	1	13	9	1	-	23	4	-	-	-	-
Nan	-	1	1	1	7	15	4	-	1	30	-	-	-	-	-
Lampang	4	-	-	1	3	9	11	2	-	21	5	-	-	-	-
Phrae	-	-	-	1	1	7	20	1	-	10	17	3	-	-	-
Mae Sariang	4	1	-	1	6	12	3	2	1	26	-	-	-	-	-
Uttaradit	9	-	-	-	-	3	17	-	1	20	1	-	-	-	-
Loei	-	7	1	6	2	4	2	7	1	30	-	-	-	-	-
Nakhon Phanom	1	3	1	3	5	7	9	-	1	29	-	-	-	-	-
Udon Thani	2	1	3	2	1	9	7	5	-	28	-	-	-	-	-
Sakon Nakhon	5	3	-	5	-	7	4	6	-	25	-	-	-	-	-
Tak	1	1	-	1	-	7	2	17	1	25	3	1	-	-	-
Phitsanulok	6	-	-	2	3	14	1	3	1	24	-	-	-	-	-
Mae Sot	-	1	-	-	-	1	4	24	-	28	2	-	-	-	-
Mukdahan	1	1	-	4	1	1	18	4	-	29	-	-	-	-	-
Phetchabun	4	-	-	-	2	17	6	1	-	26	-	-	-	-	-
Khon Kaen	3	-	3	-	1	3	11	6	3	27	-	-	-	-	-
Roi Et	14	-	-	-	-	5	9	2	-	16	-	-	-	-	-
Nakhon Sawan	1	1	-	1	3	7	13	4	-	28	1	-	-	-	-
Chaiyaphum	2	1	1	1	1	-	13	7	4	25	3	-	-	-	-
Ubon Ratchathani	1	-	-	1	2	3	8	13	2	27	2	-	-	-	-
Nakhon Ratchasima	-	-	1	-	1	2	13	13	-	29	1	-	-	-	-
Surin	-	-	-	-	2	5	11	11	1	30	-	-	-	-	-
Lopburi	2	-	-	-	2	11	11	4	-	28	-	-	-	-	-
Suphanburi	1	-	-	1	2	3	18	5	-	25	4	-	-	-	-
Prachinburi	-	1	-	-	1	1	7	20	-	27	2	-	1	-	-
Sap Muang	1	-	1	-	-	-	18	6	4	25	3	1	-	-	-
Kanchanaburi	-	-	-	-	2	3	3	18	4	24	6	-	-	-	-
Don Muang	2	-	-	1	3	5	13	5	1	20	7	1	-	-	-
Aranyaprathet	-	-	-	-	-	1	2	26	1	30	-	-	-	-	-
Pom Phrachunlachomklao	-	-	-	-	-	-	-	-	-	-	-	-	-	-	-
Chonburi	1	-	-	-	-	18	9	2	-	28	1	-	-	-	-
Ko Sichang	1	-	-	-	1	4	20	4	-	28	1	-	-	-	-
Sattahip	3	-	-	-	4	5	14	4	-	23	4	-	-	-	-
Chanthaburi	7	-	-	-	2	5	15	1	-	23	-	-	-	-	-
Hua Hin	3	1	-	2	9	6	6	3	-	26	1	-	-	-	-
Prachuap Khirikhan	-	-	-	-	4	7	4	15	-	22	8	-	-	-	-
Khlong Yai	-	1	1	-	-	1	4	21	2	30	-	-	-	-	-
Chumphon	2	-	-	2	1	4	2	18	1	14	12	2	-	-	-
Ranong	4	-	2	-	1	4	6	13	-	26	-	-	-	-	-
Ban Don	9	3	2	1	2	2	7	3	1	20	-	1	-	-	-
Nakhon Si Thammarat	1	8	4	3	-	2	4	4	4	28	-	1	-	-	-
Phuket	9	-	-	1	1	1	6	11	1	21	-	-	-	-	-
Trang	1	-	-	1	-	4	12	8	4	29	-	-	-	-	-
Songkhla	-	4	5	7	1	4	3	4	2	28	2	-	-	-	-
Narathiwat	3	1	13	8	-	-	4	1	-	26	1	-	-	-	-

สถานี Station	จำนวนเมฆ Cloud Amount 0—8		ทรรศนวิสัย Visibility Km.		จำนวนฝนตก มม. Rainfall in mm.				จำนวนน้ำระเหย มม. Evaporation (piche) mm.		
	เวลา 0700	เวลา 1300	เวลา 0700	เวลา 1300	วันมีฝน Rainy day	จำนวนฝนตก Total Amount	มากที่สุดในวันหนึ่ง Heaviest in 24 hours จำนวน Amount	วันที่ Date	รวมทั้งเดือน Total for Month	มากที่สุดในวันหนึ่ง Greatest in one day	วันที่ Date
Chiangrai	7.2	6.1	10.0	11.7	19	144.0	20.5	3	51.9	3.6	11
Pai	-	-	-	-	-	-	-	-	-	-	-
Mae Hongson	7.5	6.8	11.9	15.5	23	155.1	23.3	6	39.4	1.8	3days
Chiangmai	7.0	6.9	10.3	11.1	12	56.4	22.9	6	96.7	5.0	14
Nan	7.4	6.6	7.9	11.5	19	152.7	39.0	11	58.7	2.9	10
Lampang	6.9	6.2	14.1	18.0	17	123.5	73.0	5	68.0	3.6	10
Phrae	7.3	6.8	12.5	13.4	16	54.5	20.9	5	95.2	4.2	23
Mae Sariang	7.4	7.3	7.4	9.8	27	192.7	31.6	14	36.0	2.1	1
Uttaradit	7.3	6.4	11.8	17.2	18	74.5	16.9	13	47.8	2.6	10
Loei	7.1	5.8	7.3	11.0	15	82.0	23.4	2	55.8	2.9	28
Nakhon Phanom	7.0	6.9	8.8	11.2	19	396.7	69.0	17	38.0	2.2	17
Udon Thani	7.2	6.6	9.1	13.2	15	247.5	58.1	19	76.7	4.6	12
Sakon Nakhon	7.1	7.0	9.3	12.0	18	148.1	46.8	6	53.1	3.0	13,14
Tak	7.5	6.9	10.0	11.7	8	42.4	15.5	18	80.9	5.0	9
Phitsanulok	7.3	6.9	10.1	12.3	18	199.2	53.8	14	-	-	-
Mae Sot	7.6	6.7	9.1	15.2	26	194.2	24.2	23	32.1	1.7	4,5
Mukdahan	7.2	6.6	10.6	12.8	13	136.5	33.2	24	47.9	2.9	12
Phetchabun	7.2	6.6	8.6	11.2	11	82.6	15.7	12	58.0	2.9	11
Khon Kaen	6.5	6.5	9.7	13.2	12	137.1	53.2	5	72.8	3.7	10,28
Roi Et	6.9	6.7	10.9	13.6	12	166.8	51.6	25	64.4	3.2	10
Nakhon Sawan	7.2	6.1	12.6	15.5	15	122.0	43.2	21	78.9	5.0	11
Chaiyaphum	6.8	6.5	9.7	11.7	7	119.0	62.3	4	113.4	5.1	8
Ubon Ratchathani	7.4	6.5	11.1	12.6	13	276.3	72.4	29	111.1	5.9	11
Nakhon Ratchasima	6.5	6.2	8.3	10.6	6	50.5	46.3	17	84.7	4.2	29
Surin	6.5	6.7	7.6	11.1	15	92.4	23.2	27	92.4	4.2	11
Lopburi	7.1	6.2	9.1	11.3	9	159.7	57.2	6	78.1	3.3	12,13
Suphanburi	5.9	6.0	7.9	11.7	11	130.8	50.8	2	77.5	3.7	10
Prachinburi	6.8	6.8	11.1	14.2	14	365.2	114.8	18	72.9	3.8	16
Sap Muang	6.1	6.1	11.3	16.8	9	29.3	14.0	5	79.6	4.0	11
Kanchanaburi	7.0	6.9	11.9	19.6	8	100.1	67.1	1	92.8	5.3	29
Don Muang	6.9	6.7	15.2	17.5	15	123.8	43.0	17	-	-	-
Aranyaprathet	5.2	5.5	11.0	14.4	17	187.4	60.9	6	75.6	3.8	16
Pom Phrachunlachomklao	-	-	-	-	-	-	-	-	-	-	-
Chonburi	6.2	5.4	12.2	17.1	14	118.2	27.5	6	68.8	3.3	13
Ko Sichang	6.6	5.7	9.7	13.2	11	189.7	88.3	2	64.2	3.0	12
Sattahip	6.8	6.4	13.3	15.0	7	78.8	33.5	18	61.7	3.0	11,16
Chanthaburi	6.7	6.8	6.9	9.0	24	572.3	154.4	14	48.6	2.8	11
Hua Hin	7.1	7.0	12.1	12.9	12	73.5	32.1	17	85.8	6.3	16
Prachuap Khirikhan	6.4	6.1	11.1	12.8	14	22.3	4.6	21	83.3	4.0	9
Khlong Yai	6.7	5.8	4.8	7.1	26	560.0	93.4	14	37.6	2.7	12
Chumphon	6.8	6.5	8.2	15.4	16	144.9	44.1	22	57.2	3.6	16
Ranong	6.9	6.5	6.6	11.5	23	548.9	78.9	18	38.7	2.2	8
Ban Don	5.6	6.2	9.8	10.9	16	134.7	32.4	4	60.2	3.8	11
Nakhon Si Thammarat	6.3	6.6	7.6	10.3	9	107.0	34.5	6	-	-	-
Phuket	6.0	6.3	11.4	13.0	21	307.0	56.1	26	49.3	2.6	17
Trang	5.6	6.4	3.7	10.8	21	175.1	48.1	27	38.9	2.3	8
Songkhla	6.7	6.5	10.8	14.8	11	148.2	42.1	13	65.5	3.0	8,20
Narathiwat	5.0	5.9	11.5	14.2	15	121.9	22.7	13	-	-	-

สถานี Station	ทรรศนวิสัย Visibility									
	Number of Observations									
	< 0.05 Km.	0.05— 0.1Km.	0.2— 0.5Km.	0.6— 1.0Km.	2—4 Km.	5—10 Km.	11—20 Km.	21—30 Km.	31—50 Km.	> 50 Km.
Chiangrai *	-	-	-	-	9	151	80	-	-	-
Pai	-	-	-	-	-	-	-	-	-	-
Mae Hongson *	-	-	-	-	6	65	169	-	-	-
Chiangmai *	-	-	-	-	-	133	107	-	-	-
Nan +	-	-	-	-	3	109	68	-	-	-
Lampang +	-	-	-	1	2	16	159	2	-	-
Phrae	-	-	-	-	1	18	131	-	-	-
Mae Sariang +	-	-	-	7	27	123	23	-	-	-
Uttaradit +	-	-	-	-	15	55	110	-	-	-
Loei +	-	-	-	-	7	137	36	-	-	-
Nakhon Phanom +	-	-	-	-	16	78	86	-	-	-
Udon Thani *	-	-	-	-	13	127	100	-	-	-
Sakon Nakhon +	-	-	1	-	8	93	78	-	-	-
Tak +	-	-	-	-	4	89	87	-	-	-
Phitsanulok *	-	-	-	-	15	128	97	-	-	-
Mae Sot +	-	-	-	-	10	61	109	-	-	-
Mukdahan +	-	-	-	1	2	136	41	-	-	-
Phetchabun	-	-	-	-	-	103	47	-	-	-
Khon Kaen *	-	-	-	-	2	134	104	-	-	-
Roi Et +	-	-	-	-	7	39	134	-	-	-
Nakhon Sawan +	-	1	-	-	1	40	137	1	-	-
Chaiyaphum	-	-	-	-	3	73	74	-	-	-
Ubon Ratchathani *	-	-	-	-	4	69	167	-	-	-
Nakhon Ratchasima *	-	-	-	-	4	220	16	-	-	-
Surin +	-	-	-	-	1	131	48	-	-	-
Lopburi +	-	-	-	1	30	123	26	-	-	-
Suphanburi	-	-	-	-	3	97	50	-	-	-
Prachinburi	-	-	-	1	1	17	131	-	-	-
Sap Muang	-	-	-	-	6	29	115	-	-	-
Kanchanaburi +	-	-	3	1	2	22	124	28	-	-
Don Muang *	-	-	-	-	1	1	236	2	-	-
Aranyaprathet +	-	-	-	1	2	49	128	-	-	-
Pom Phrachunlachomklao	-	-	-	-	-	-	-	-	-	-
Chonburi +	-	-	1	3	2	11	163	-	-	-
Ko Sichang	-	-	-	-	2	38	110	-	-	-
Sattahip *	-	-	-	1	2	15	222	-	-	-
Chanthaburi *	-	-	6	13	10	182	29	-	-	-
Hua Hin +	-	-	-	-	-	73	107	-	-	-
Prachuap Khirikhan +	-	-	-	-	-	60	120	-	-	-
Khlong Yai +	-	-	3	6	58	112	1	-	-	-
Chumphon +	-	1	-	1	8	78	92	-	-	-
Ranong +	-	-	1	6	23	86	64	-	-	-
Ban Don *	-	-	1	2	1	166	70	-	-	-
Nakhon Si Thammarat	-	-	-	1	1	124	24	-	-	-
Phuket	-	-	-	-	3	34	113	-	-	-
Trang +	-	-	1	13	14	97	55	-	-	-
Songkhla *	-	-	-	-	2	31	207	-	-	-
Narathiwat +	-	-	-	-	2	86	92	-	-	-

* Observation for 8 times per day.

\+ Observation for 6 times per day.

Other stations 5 times per day.

สถานี Station	จำนวนวันที่มี Number of days with						
	○	◑	◐	●	⌒	≡	═
Chiangrai	0	0	30	0	25	0	0
Pai	-	-	-	-	-	-	-
Mae Hongson	0	0	30	0	4	0	0
Chiangmai	0	0	30	0	0	0	0
Nan	0	0	30	0	30	0	10
Lampang	0	1	29	0	25	0	1
Phrae	0	0	29	1	18	0	0
Mae Sariang	0	0	30	0	30	0	0
Uttaradit	0	0	30	0	30	0	24
Loei	0	0	30	0	5	0	12
Nakhon Phanom	0	0	29	1	10	0	0
Udon Thani	0	0	29	1	22	0	0
Sakon Nakhon	0	0	28	2	21	0	0
Tak	0	0	29	1	0	0	0
Phitsanulok	0	0	30	0	28	0	0
Mae Sot	0	0	30	0	1	0	1
Mukdahan	0	0	28	2	26	0	2
Phetchabun	0	0	30	0	28	0	0
Khon Kaen	0	0	30	0	15	0	0
Roi Et	0	0	29	1	1	0	2
Nakhon Sawan	0	0	29	1	28	0	1
Chaiyaphum	0	1	29	0	0	0	0
Ubon Ratchathani	0	0	29	1	28	0	1
Nakhon Ratchasima	0	0	29	1	30	0	20
Surin	0	0	30	0	30	0	21
Lopburi	0	0	30	0	7	0	0
Suphanburi	0	0	29	1	0	0	2
Prachinburi	0	0	29	1	30	0	0
Sap Muang	0	3	27	0	16	0	15
Kanchanaburi	0	0	30	0	24	0	0
Don Muang	0	0	30	0	30	0	1
Aranyaprathet	0	1	29	0	0	0	1
Pom Phrachunlachomklao	0	0	0	0	0	0	0
Chonburi	0	2	27	1	3	0	0
Ko Sichang	0	0	26	4	1	0	5
Sathahip	0	0	30	0	23	1	1
Chanthaburi	0	0	29	1	10	0	19
Hua Hin	0	0	27	3	2	0	1
Prachuap Khirikhan	0	2	28	0	0	0	8
Khlong Yai	0	1	28	1	0	0	0
Chumphon	0	0	27	3	23	0	14
Ranong	0	0	27	3	15	0	6
Ban Don	0	0	29	1	12	2	7
Nakhon Si Thammarat	0	0	30	0	3	0	23
Phuket	0	2	25	3	18	0	0
Trang	0	0	29	1	25	11	10
Songkhla	0	0	29	1	6	2	18
Narathiwat	0	2	27	1	1	0	0

สถานี Station	จำนวนวันที่มี Number of days with					
	∞	△	↘	(ʁ)	ʁ	∀
Chiangrai	0	0	35	14	3	0
Pai	-	-	-	-	-	-
Mae Hongson	0	0	7	1	2	0
Chiangmai	0	0	7	5	6	0
Nan	0	0	25	8	11	0
Lampang	0	0	30	11	6	2
Phrae	0	0	30	17	3	0
Mae Sariang	0	0	12	0	0	0
Uttaradit	0	0	12	3	2	0
Loei	1	0	25	10	4	0
Nakh on Phanom	0	0	28	18	16	0
Udon Thani	0	0	27	1	9	0
Sakon Nakhon	0	0	26	9	9	0
Tak	0	0	7	6	4	0
Phitsanulok	0	0	26	1	13	0
Mae Sot	0	0	4	1	1	0
Mukdahan	1	0	27	9	6	0
Phetchabun	0	0	30	0	7	0
Khon Kaen	0	0	29	12	8	0
Roi Et	0	0	28	5	5	0
Nakhon Sawan	0	0	16	9	7	0
Chaiyaphum	0	0	25	6	2	0
Ubon Ratchathani	0	0	29	3	10	0
Nakhon Ratchasima	2	0	22	5	2	0
Surin	0	0	30	4	21	0
Lopburi	0	0	21	11	10	0
Suphanburi	0	0	9	4	10	0
Prachinburi	0	0	30	4	12	0
Sap Muang	2	0	21	9	3	0
Kanchanaburi	0	0	13	3	2	0
Don Muang	1	0	24	4	8	0
Aranyaprathet	0	0	15	5	4	0
Pom Phrachunlachomklao	0	0	0	0	0	0
Chonburi	0	0	14	6	4	0
Ko Sichang	3	0	23	15	4	0
Sattahip	0	0	27	1	5	0
Chanthaburi	0	0	24	9	12	0
Hua Hin	0	0	21	5	5	0
Prachuap Khirikhan	3	0	19	6	0	1
Khlong Yai	0	0	24	17	7	0
Chumphon	0	0	24	12	2	0
Ranong	0	0	8	1	7	0
Ban Don	0	0	20	13	11	0
Nakhon Si Thammarat	1	0	14	14	6	0
Phuket	0	0	6	4	5	0
Trang	0	0	25	10	15	0
Songkhla	0	0	29	11	24	0
Narathiwat	2	0	25	9	7	0

รายงานฝนตกของบางสถานีประจำเดือน มิถุนายน ๒๕๐๙
Rainfall Report of some selected stations for month of June 1966

สถานีตรวจน้ำฝน Rainfall Station	จำนวนฝนตก Amount			ต่างจากปรกติ Departure
	วันฝนตก Rainy days	๒๕๐๙ 1966	๒๕๐๘ 1965	mm.
ภาคเหนือ Northern Part				
1. Chiangrai *	19	144.0	254.5	- 84.5
2. Mae Hongson *	23	155.1	215.6	- 35.5
3. Mae Sariang *	27	192.7	220.8	- 35.6
4. Chiangmai *	12	56.4	72.9	- 97.8
5. Nan *	19	152.7	138.7	+ 28.9
6. Lamphun	...	...	...	...
7. Lampang *	17	123.5	142.6	- 4.7
8. Phrae *	16	54.5	114.5	- 65.5
9. Uttaradit *	18	74.5	189.4	- 121.5
ภาคตะวันออกเฉียงเหนือ Northeastern Part				
1. Nong Khai	16	239.4	290.7	+ 12.6
2. Loei *	15	82.0	101.2	+ 91.2
3. Udon Thani *	15	247.5	224.4	+ 29.2
4. Sakon Nakhon *	18	148.1	174.6	- 85.8
5. Khon Kaen *	12	137.1	71.3	- 39.1
6. Maha Sarakham	8	122.5	85.9	- 43.2
7. Roi Et *	12	166.8	194.3	- 23.7
8. Mukdahan *	13	136.5	269.7	- 81.2
9. Chaiyaphum *	7	119.0	142.2	- 21.3
10. Ubon Ratchathani *	13	276.3	377.1	+ 71.5
11. Sisaket	10	305.0	273.4	+ 134.4
12. Buriram	8	248.3	109.9	+ 98.8
13. Nakhon Phanom *	19	396.7	774.8	+ 12.5
14. Surin *	15	92.4	240.6	- 75.8
15. Nakhon Ratchasima *	6	50.5	45.2	- 63.6
ภาคกลาง Central Part				
1. Sukho Thai	11	115.2	156.9	- 68.4
2. Tak *	8	42.4	120.4	- 70.0
3. Mae Sot *	26	194.2	450.3	- 28.7
4. Phitsanulok *	18	199.2	234.6	+ 21.0
5. Kamphaeng Phet	9	240.2	164.2	+ 77.9
6. Phichit	11	236.2	224.3	+ 56.4
7. Nakhon Sawan *	15	122.0	154.0	- 19.1
8. Phetchabun *	11	82.6	226.3	- 99.3
9. Uthai Thani	6	55.6	236.9	- 80.6
10. Chainat	...	...	...	...
11. Singburi	10	222.2	57.4	+ 94.5
12. Lopburi *	9	159.7	133.8	+ 12.3
13. Ang Thong	14	226.6	163.3	+ 68.2
14. Saraburi	11	245.7	194.0	+ 11.4
15. Suphanburi *	11	130.8	82.2	+ 23.7
16. Ayutthaya	13	298.0	316.8	+ 111.4
17. Nakhon Nayok	8	207.6	251.9	- 141.2
18. Pathum Thani	11	139.0	84.8	- 8.9

รายงานฝนตกของบางสถานีประจำเดือน มิถุนายน ๒๕๐๙
Rainfall Report of some selected stations for month of June 1966

สถานีตรวจน้ำฝน Rainfall Station	จำนวนฝนตก Amount			ต่างจากปรกติ Departure
	วันฝนตก Rainy days	๒๔๐๙ 1966	๒๕๐๘ 1965	mm.
19. Kanchanaburi *	8	100.1	51.6	+ 17.4
20. Nonthaburi	2	51.3	-	- 105.3
21. Nakhon Pathom	10	46.6	-	- 109.4
22. Don Muang *	15	123.8	73.9	- 48.2
23. Thonburi	...	...	...	...
24. Bangkok *	22	214.6	96.0	+ 46.5
25. Samut Prakan	14	209.3	42.0	+ 56.8
26. Samut Sakhon	10	152.9	63.6	+ 22.4
27. Samut Songkhram	10	102.4	61.5	+ 3.3
ภาคตะวันออก Eastern Part				
1. Prachinburi *	14	365.2	269.8	+ 39.9
2. Aranyaprathet *	17	187.4	269.0	+ 3.3
3. Chachoengsao	10	199.0	23.3	+ 61.7
4. Chonburi *	14	118.2	51.0	- 14.9
5. Sattahip *	7	78.8	55.5	- 1.0
6. Rayong	8	128.9	-	- 20.7
7. Chanthaburi *	24	572.3	271.3	+ 33.0
8. Trat	15	612.3	481.4	+ 77.5
9. Khlong Yai *	26	560.0	929.0	- 218.2
ภาคใต้ Southern Part				
1. Ratburi	3	32.6	115.1	- 80.2
2. Phetburi	4	65.5	27.9	- 38.1
3. Hua Hin *	12	73.5	41.1	- 5.6
4. Prachuap Khirikhan *	14	22.3	85.8	- 71.7
5. Chumphon *	16	144.9	161.2	- 16.2
6. Ranong *	23	548.9	619.3	- 290.1
7. Ban Don *	16	134.7	115.5	- 10.2
8. Phang — nga	20	344.3	500.6	- 126.6
9. Nakhon Si Thammarat *	9	107.0	56.1	+ 23.1
10. Krabi	...	...	224.1	...
11. Phuket *	21	307.0	175.7	+ 7.8
12. Phatthalung	8	106.4	48.0	+ 74.3
13. Trang *	21	175.1	153.0	+ 41.7
14. Songkhla *	11	148.2	145.3	+ 47.9
15. Pattani	16	111.8	85.6	+ 21.3
16. Satun	8	158.7	158.6	- 49.0
17. Yala	5	72.5	147.3	- 20.4
18. Narathiwat *	14	111.7	229.0	- 30.1

* ผลการตรวจของสถานีตรวจอากาศกรมอุตุนิยมวิทยา
Data from Meteorological Department

— ไม่มีฝนตก **No Rainfall**

... ไม่ได้รับรายงาน **No Report**

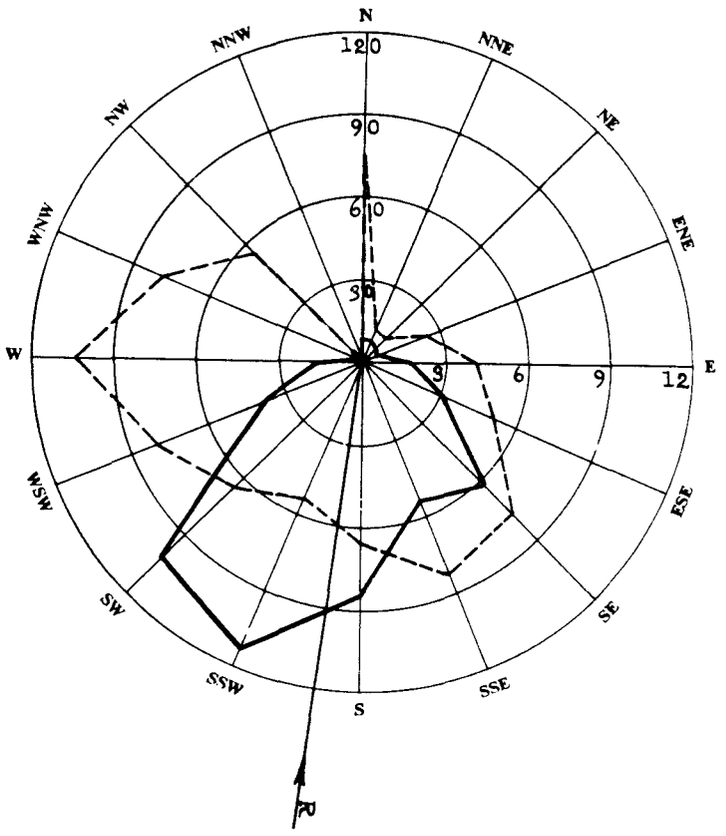

ผลสรุปการตรวจลมรายชั่วโมงของสถานี กรุงเทพ ฯ

Wind—Rose of Bangkok

มิถุนายน ๒๕๐๙ ทิศร่วม (Resultant Direction) S 7° 36' W June 1966

ทิศ Direction		N	NNE	NE	ENE	E	ESE	SE	SSE	S	SSW	SW	WSW	W	WNW	NW	NNW	Calm
ความถี่ Frequency	ชม. Hrs.	8	8	6	4	17	30	63	53	85	114	102	38	14	1	4	-	173
	%	1.1	1.1	0.8	0.6	2.4	4.2	8.8	7.4	11.8	15.8	14.2	5.3	1.9	0.1	0.6	-	24.0
ความเร็วรวม Distance Travelled	กม./ชม. Km.hr.	61.8	16.0	12.0	10.4	71.2	156.8	497.6	445.6	564.8	613.6	663.6	308.8	148.0	8.0	22.4	-	-
ความเร็วเฉลี่ย Mean Velocity	กม./ชม. Km.hr.	7.7	2.0	2.0	2.6	4.2	5.2	7.9	8.4	6.6	5.4	6.5	8.1	10.6	8.0	5.6	-	-

——— เส้นความถี่ของลมในทิศต่าง ๆ เป็นจำนวนชั่วโมง

- - - - - ความเร็วลมเฉลี่ยเป็น กม./ชม. ในทิศต่าง ๆ

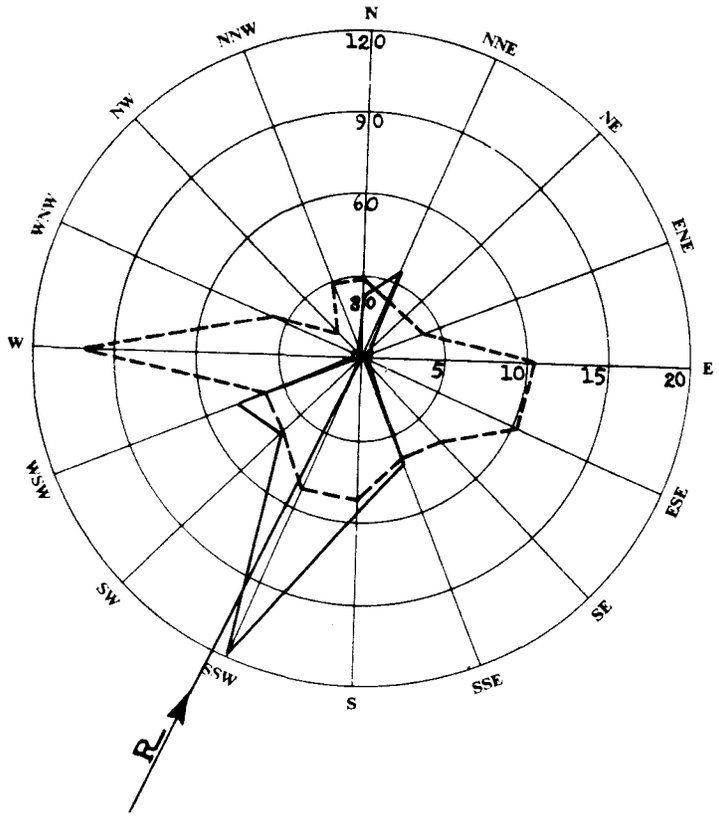

ผลสรุปการตรวจลมรายชั่วโมงของสถานี เชียงใหม่

Wind—Rose of **Chiangmai**

มิถุนายน ๒๔๐๙ ทิศร่วม (Resultant Direction) S 24° 06'W June 1966

ทิศ Direction		N	NNE	NE	ENE	E	ESE	SE	SSE	S	SSW	SW	WSW	W	WNW	NW	NNW	Calm
ความถี่ Frequency	ชม. Hrs.	23	34	4	3	2	4	6	41	58	119	41	49	3	2	1	11	319
	%	3.2	4.7	0.6	0.4	0.3	0.6	0.8	5.7	8.1	16.5	5.7	6.8	0.4	0.3	0.1	1.5	44.3
ความเร็วรวม Distance Travelled	กม./ชม. Km.hr.	111.0	131.9	14.4	12.1	20.5	41.0	42.8	272.2	508.4	1043.7	269.6	301.8	51.4	12.0	2.0	52.3	-
ความเร็วเฉลี่ย Mean Velocity	กม./ชม. Km.hr.	4.8	3.9	3.6	4.0	10.3	10.3	7.1	6.6	8.8	8.8	6.6	6.2	17.1	6.0	2.0	4.8	-

——— เส้นความถี่ของลมในทิศต่าง ๆ เป็นจำนวนชั่วโมง

- - - - - ความเร็วลมเฉลี่ยเป็น กม./ชม. ในทิศต่าง ๆ

บัญชีแสดงรายการที่ตั้งสถานีตรวจอากาศชายทะเล

List of Coastal Meteorological Stations with their Geographical Position.

Station	ตำบลที่ตั้งของสถานี Geographical Positions						สูงจากระดับทะเลเป็นเมตร Altitude in m.	หมายเหตุ Remarks
	แลต. Lat. N.			ลอง. Long. E.				
	°	'	"	°	'	"		
San Don	13	26	31	100	36	16	19.0	
Hin Sampayue	13	33	55	100	48	07	11.3	
Ko Phai	12	55	51	100	40	25	144.0	
Rayong	12	39	37	101	16	26	18.5	
Ko Chuang	12	30	56	100	57	33	150.0	
Laem Sing	12	28	07	102	03	43	82.4	
Laem Ngop	12	10	10	102	23	46	11.0	
Lang Suan	09	56	32	99	09	45	14.0	
Ko Prap	09	13	20	99	15	25	78.0	
Ko Tapao Noi	07	49	49	98	25	37	55.0	
Laem Ta Chi	06	57	00	101	17	36	29.4	

สรุปผลการตรวจอุตุนิยมวิทยาของสถานีตรวจอากาศชายทะเล ประจำเดือน มิถุนายน ๒๕๐๙

Monthly Summary of Meteorological Observations for Coastal Stations for Month of June 1966

Coastal Station	เมฆ / Clouds				
	จำนวนวันที่มี / Number of days with				
	Clear	Partly cloudy (1—4 oktas)	Cloudy (5—7 oktas)	Overcast (8 oktas)	Mean cloudiness (0—8 oktas)
San Don	N O O B S E R V A T I O N				
Hin Sampayue	N O O B S E R V A T I O N				
Ko Phai	-	1	28	1	6.3
Rayong	-	-	29	1	7.0
Ko Chuang	-	4	26	-	6.1
Laem Sing	-	3	26	1	6.5
Laem Ngop	-	5	25	-	6.0
Lang Suan	-	4	26	-	5.5
Ko Prap	-	-	30	-	6.5
Ko Tapao Noi	-	-	26	4	6.9
Laem Ta Chi	-	3	25	2	6.5

สรุปผลการตรวจอุตุนิยมวิทยาของสถานีตรวจอากาศชายทะเล ประจำเดือน มิถุนายน ๒๕๐๙

Monthly Summary of Meteorological Observations for Coastal Stations for Month of June 1966

Station	ทรรศนวิสัย Visibility										จำนวนวันที่มี Number of days with		
	จำนวนครั้งที่มีการตรวจ Number of Observation										Thunder—storm	Lightning	Fog
	<0.05 Km.	0.05—0.1 Km.	0.2—0.5 Km.	0.6—1 Km.	2—4 Km.	5—10 Km.	11—20 Km.	21—30 Km.	31—50 Km.	> 50 Km.			
San Don		N	O		O B	S	E	R V	A	T.	I O	N	
Hin Sampayue		N	O		O B	S	E	R V	A	T	I O	N	
Ko Phai	-	-	-	-	-	-	120	-	-	-	1	9	-
Rayong *	-	-	-	-	-	2	114	-	-	-	16	-	-
Ko Chuang	-	-	-	-	-	12	93	15	-	-	-	16	-
Laem Sing	-	-	-	-	1	12	107	-	-	-	11	14	-
Laem Ngop	-	-	-	-	-	90	30	-	-	-	13	29	4
Lang Suan	-	-	-	-	-	112	8	-	-	-	-	1	-
Ko Prap	-	-	-	-	2	81	37	-	-	-	1	3	-
Ko Tapao Noi	-	-	-	-	2	22	96	-	-	-	1	5	-
Laem Ta Chi	-	-	-	-	-	-	120	-	-	-	11	7	-

Note :— Each of stations observed 4 times per day.

* Observation for 29 days only.

สรุปผลการตรวจอุตุนิยมวิทยาของสถานีตรวจอากาศชายทะเล ประจำเดือน มิถุนายน ๒๕๐๙

Monthly Summary of Meteorological Observations for Coastal Stations for Month of June 1966

Station	ลักษณะทะเลและคลื่นใต้น้ำ จำนวนวันที่มี State of sea and swell Number of days with								
	Calm 0—0.1 m.	Smooth 0.1—0.5 m.	Slight 0.5—1.25 m.	Moderate 1.25—2.5 m.	Rough 2.5—4 m.	Very rough 4—6 m.	High 6—9 m.	Very high 9—14 m.	Swell
San Don		N O	O B S	E R V	A T	I O	N		
Hin Sampayue		N O	O B S	E R V	A T	I O	N		
Ko Phai	-	1	24	5	-	-	-	-	30
Rayong	1	5	21	3	-	-	-	-	23
Ko Chuang	3	23	2	1	1	-	-	-	30
Laem Sing	8	17	4	1	-	-	-	-	30
Laem Ngop	7	16	7	-	-	-	-	-	10
Lang Suan	28	2	-	-	-	-	-	-	16
Ko Prap	30	-	-	-	-	-	-	-	-
Ko Tapao Noi	28	2	2	-	-	-	-	-	12
Laem Ta Chi	24	6	-	-	-	-	-	-	23

กรมอุตุนิยมวิทยา

สำนักนายกรัฐมนตรี

รายงานอุตุนิยมวิทยาประจำเดือน

ปีที่ ๓๑ ฉบับที่ ๗

กรกฎาคม ๒๕๐๙

METEOROLOGICAL DEPARTMENT

OFFICE OF THE PRIME MINISTER

MONTHLY METEOROLOGICAL BULLETIN

Vol. 31 Part 7

July 1966

ATMOSPHERIC SCIENCES
LIBRARY
JUL 28 1970
E. S. S. A.
U. S. Dept. of Commerce

• ถวายเป็น ๒๕๐
จำนวน ๒๐๐ เล่ม

พลเรือโท สนิธ เวสารัชชนันท์

อธิบดี

Sanit Vesa-rajananda

Vice Admiral, Director General

กรมอุตุนิยมวิทยา

สำนักนายกรัฐมนตรี

รายงานอุตุนิยมวิทยาประจำเดือน

ปีที่ ๓๑ ฉบับที่ ๗

กรกฎาคม ๒๕๐๙

METEOROLOGICAL DEPARTMENT

OFFICE OF THE PRIME MINISTER

MONTHLY METEOROLOGICAL BULLETIN

Vol. 31 Part 7

July 1966

พลเรือโท สนิธ เวสารัชชนันท์

อธิบดี

Sanit Vesa-rajananda

Vice Admiral, Director General

Publication of this report was supported by the Research and Development Field Unit — Thailand, Advanced Research Projects Agency, Office of the Secretary of Defense, United States Government.

สารบาญ

INDEX

หน้า
Page

คำนำ
Introduction ... ... ก *A*

บัญชีแสดงรายการที่ตั้งสถานีตรวจอากาศ
List of Meteorological Stations with their Geographical Positions 1

ลมฟ้าอากาศ
A Summary 2

รายงานผลการตรวจรายชั่วโมงประจำเดือนของสถานีกลางกรุงเทพ ฯ สำหรับ
Hourly values for Central Stations, Bangkok of

ความกดอากาศ *Pressure*

ความชื้นสัมพันธ์ *Relative Humidity*

อุณหภูมิ *Temperature*

ลม *Surface wind*

ฝน *Rainfall* 4

รายงานผลการตรวจเฉพาะเวลา 0700 1000 1300 1600
Observation at fixed hours of

ทรรศนวิสัย *Visibility*

จำนวนเมฆ *Amount of Clouds*

ชนิดของเมฆ *Form of Clouds* 10

รายงานค่าเฉลี่ยประจำวันและประจำเดือนของผลการตรวจอุตุนิยมวิทยาต่าง ๆ และสรุปผลการตรวจประจำเดือนของสถานีกลางกรุงเทพ ฯ
Daily and Monthly values of Meteorological Elements and Monthly Summary of Central Stations, Bangkok 11

สรุปผลการตรวจอุตุนิยมวิทยาประจำเดือนของบางสถานี
Summary of Observations of some selected Stations 14

รายงานฝนประจำเดือน
Monthly Rainfall report 27

สรุปผลการตรวจลมประจำเดือนของสถานีกลางกรุงเทพ ฯ
Wind - rose of Central Stations, Bangkok 29

สรุปผลการตรวจลมประจำเดือนของสถานีสัตหีบ
Wind - rose of Sattahip 30

สรุปผลการตรวจอุตุนิยมวิทยาของสถานีชายทะเล
Summary of Meteorological Observations for Coastal Stations 31

คำนำ

PREFACE

1. สถานีตรวจอากาศกลางกรุงเทพ ฯ แห่งกองสถานีตรวจอากาศ กรมอุตุนิยมวิทยา ตั้งอยู่ที่ถนนสุขุมวิท จังหวัดพระนคร ในแลต. 13° 44' น. ลอง. 100° 30' อ. สูงของบาโรเมตรจากระดับทะเล 16.37 เมตร เวลาที่ใช้ในการตรวจอุตุนิยมวิทยาใช้เวลากรุงเทพ ฯ และมีการตรวจอุตุนิยมวิทยาทุกชั่วโมง สำหรับสถานีอื่น ๆ ได้มีรายการแจ้งอยู่ในตารางแล้วและส่วนมากทำการตรวจวันละ 8 เวลาเท่านั้น

The Central Meteorological Station in Bangkok is situated at Lat. 13° 44' *N., Long.* 100° 30' *E., height of barometer* 16.37 *metres above Mean Sea-level. For all readings local standard time is used* (105 *th. degree M. E. G.*) *and hourly observations are maintained. For other stations generally eight observations are made at* 3 *hour intervals from* 0100 *to* 2200.

2. ความกดอากาศได้แก้อุณหภูมิ แลตติจูด และระดับทะเลแล้ว
Barometric readings are corrected for temperature, latitude and Mean Sea-level.

3. ทิศและความเร็วลมเป็นรายชั่วโมง ตรวจโดยเครื่องวัดลมชนิดอัตโนมัติแบบไดนส์
Hourly directions and velocities of the wind are taken from the record sheets of the Dines Pressure Tube Anemograph.

4. เธอร์โมเมตรทุกชนิดได้ติดตั้งไว้ในเรือนเธอร์โมเมตรแบบสเตเวนสัน
All thermometers are installed in Stevenson screen.

5. เครื่องหมายลมฟ้าอากาศและปรากฏการณ์บางอย่างทางอุตุนิยมวิทยา ในช่องหมายเหตุลมฟ้าอากาศใช้แบบสากล มีความหมายดังต่อไปนี้ :–
International Symbols are used in registering the state of weather and other meteorological phenomena.

○ ท้องฟ้าไม่มีเมฆ **Clear**

◑ ท้องฟ้ามีเมฆบางส่วน **Partly cloudy**

◐ ท้องฟ้ามีเมฆมาก **Cloudy**

● ท้องฟ้ามีเมฆเต็ม **Overcast**

∞ ฟ้าหรัวแห้ง ทรรศนวิสัยเกินกว่า 1000 เมตร **Haze**

↯ ฟ้าแลบในระยะไกล **Lightning**

= ฟ้าหรัวชื้น (หมอกบาง) ทรรศนวิสัยตั้งแต่ 1000 เมตร ถึง 2000 เมตร **Mist**

≡ หมอก ทรรศนวิสัยต่ำกว่า 1000 เมตร **Fog**

∀ พายุฝน **Squall**

◎ ฝนละออง **Drizzle**

◉ ฝน **Rain**

⊛ ฝนผ่าน **Shower**

⊛ ฝนผ่านหรือฝนที่มีลูกเห็บเล็กน้อยหรือปานกลาง **Shower with slight or moderate hail**

ᚱ พายุฟ้าคะนอง **Thunderstorm**

ᚱ พายุฟ้าคะนองอย่างอ่อนมีฝน **Slight thunderstorm**

ᚱ พายุฟ้าคะนองอย่างอ่อนมีลูกเห็บ **Slight thunderstorm with hail**

ᚱ พายุฟ้าคะนองอย่างปานกลางมีฝน **Moderate thunderstorm**

ᚱ พายุฟ้าคะนองอย่างปานกลางมีลูกเห็บ **Moderate thunderstorm with hail**

ᚱ พายุฟ้าคะนองอย่างแรงมีฝน **Heavy thunderstorm**

ᚱ พายุฟ้าคะนองอย่างแรงมีลูกเห็บ **Heavy thunderstorm with hail**

(ᚱ) พายุฟ้าคะนองไม่ผ่านสถานี **Distant thunderstorm**

⊕ อาทิตย์ทรงกลด **Solar halo**

ᗡ จันทร์ทรงกลด **Luna corona**

△ ลูกเห็บ **Hail**

⁔ น้ำค้าง **Dew**

กรมอุตุนิยมวิทยา
สำนักนายกรัฐมนตรี
พลเรือโท สนิธ เวสารัชชนันท์
อธิบดี

Meteorological Department
Office of the Prime Minister
Sanit Vesa-rajananda
Vice Admiral, Director-General

บัญชีแสดงรายการที่ตั้งสถานีตรวจอากาศ

List of Meteorological Stations with their Geographical Positions

สถานี Station	ตำบลที่ตั้งสถานี Geographical Positions				
	แลต. Lat. °	น. N. '	ลอง. Long. °	อ. E. '	สูงเป็นเมตร Alt. in m.
Chiangrai	19	55	99	50	416
Pai	19	20	98	50	540
Mae Hongson	19	18	97	50	271
Chiangmai	18	47	98	59	314
Nan	18	47	100	47	201
Lampang	18	15	99	30	243
Phrae	18	10	99	50	157
Mae Sariang	18	10	97	50	314
Uttaradit	17	37	100	08	63
Loei	17	32	101	30	211
Nakhon Phanom	17	30	104	20	140
Udon Thani	17	26	102	46	178
Sakon Nakhon	17	10	104	09	160
Tak	16	51	99	07	115
Phitsanulok	16	50	100	16	50
Mae Sot	16	40	98	33	210
Mukdahan	16	33	104	44	138
Phetchabun	16	25	101	08	114
Khon Kaen	16	20	102	51	157
Roi Et	16	03	103	41	140
Nakhon Sawan	15	48	100	10	28
Chaiyaphum	15	45	102	02	—
Ubon Ratchathani	15	15	104	53	123
Nakhon Ratchasima	14	58	102	07	181
Surin	14	53	103	29	145
Lopburi	14	48	100	37	13
Suphanburi	14	30	99	50	7
Prachinburi	14	10	101	10	7
Sap Muang	14	07	101	04	284
Kanchanaburi	14	01	99	32	28
Don Muang	13	55	100	36	10
Aranyaprathet	13	42	102	35	44
Pom Phrachunlachomklao	13	32	100	35	3
Chonburi	13	22	100	59	6
Ko Sichang	13	09	100	49	26
Sattahip	12	39	100	53	55
Chanthaburi	12	37	102	07	5
Hua Hin	12	34	100	48	3
Prachuap Khirikhan	11	48	99	48	5
Khlong Yai	11	47	102	53	4
Chumphon	10	27	99	15	3
Ranong	09	58	98	38	35
Ban Don	09	08	99	18	3
Nakhon Si Thammarat	08	25	99	58	5
Phuket	07	58	98	24	3
Trang	07	24	99	31	3
Songkhla	07	11	100	37	4
Narathiwat	06	26	101	50	4

ภาวะดินฟ้าอากาศทั่วไป

ความกดอากาศ ลมและฝน

ระหว่างวันที่ ๒๕ – ๓๑ ไต้ฝุ่น "โอรา" ในทะเลจีนใต้ได้เคลื่อนตัวผ่านเกาะไหหลำและขึ้นสู่ฝั่งตอนใต้ของประเทศจีน แล้วสลายตัวไปในผืนแผ่นดินใหญ่ พายุไต้ฝุ่นนี้ได้มีอิทธิพลทำให้มีฝนตกหนาแน่นในตอนบนของประเทศไทย

ร่องมรสุมได้พาดผ่านอยู่ทางตอนใต้ของประเทศจีน และลมมรสุมตะวันตกเฉียงใต้มีกำลังปานกลางในประเทศไทย มีฝนเล็กน้อยถึงปานกลางตกกระจายทั่วไปในภาคต่าง ๆ กับมีฝนหนักเฉพาะแห่งในบางจังหวัด

อุณหภูมิ

อุณหภูมิเฉลี่ยในเดือนนี้มีค่าสูงกว่าหรือใกล้เคียงปกติ โดยทั่วไปตลอดทุกภาค

ค่าอุณหภูมิต่ำที่สุดเดือนนี้วัดได้ ๒๐.๔°ซ. (๖๘.๗°ฟ.) ที่ชัยภูมิ เมื่อวันที่ ๙ ส่วนอุณหภูมิสูงที่สุดวัดได้ ๓๘.๐°ซ. (๑๐๐.๔°ฟ.) ที่นครราชสีมา เมื่อวันที่ ๑๒.

GENERAL WEATHER CONDITION

Pressure, Wind and Rainfall

During the 25th-31st the typhoon "Ora", in the South China Sea, had moved through Hainan and South China Coast then dissipated over the mainland. This typhoon influenced copious rains over the Upper Thailand.

The monsoon trough ran through the South China Sea and the moderate southwest monsoon prevailed over the country. Scattered light to moderate rains were recorded in all parts of the country with local heavy falls in some districts.

Temperature

The monthly mean temperature was generally above the normal or nearly the normal in every part of the country.

The lowest temperature was recorded 20.4°C. (68.7°F.) at Sap Muang on the 9th, and the highest was 38.0°C. (100.4°F.) at Nakhon Ratchasima on the 12th.

กรุงเทพฯ กรกฎาคม ๒๕๐๙ Bangkok July 1966

ความกดอากาศรายชั่วโมงประจำวัน เป็นมิลลิบาร์ 1000 + จำนวนในตาราง

Barometric Pressure at Sea—level in Millibars 1000 + the numbers in the tables

Time / Date	เวลากรุงเทพ ฯ									Bangkok Standard Time		
	0100	0200	0300	[illegible]	0500	0600	0700	0800	0900	1000	1100	1200
1	06.50	05.90	05.40	04.45	05.70	06.20	06.60	07.10	07.85	07.80	07.30	06.70
2	06.10	05.50	05.20	04.50	04.70	05.10	05.50	06.30	06.60	06.80	06.10	05.80
3	05.70	05.50	05.30	04.90	05.45	05.40	06.20	06.70	07.30	07.30	07.10	06.70
4	06.50	05.80	05.40	04.90	05.10	05.10	05.75	05.80	06.30	06.70	06.70	06.20
5	05.70	05.10	04.90	04.60	04.70	05.10	05.90	06.30	07.40	07.50	07.30	07.30
6	07.10	06.70	06.95	07.30	07.70	08.10	08.50	08.95	09.10	09.70	08.70	08.20
7	08.10	07.70	07.50	07.80	07.80	08.30	09.00	09.45	09.45	09.00	08.70	08.50
8	05.70	05.75	05.50	05.45	05.50	05.70	06.30	06.55	06.30	06.50	06.10	05.40
9	05.70	05.35	04.90	04.20	03.80	04.60	05.60	06.10	06.50	06.65	06.20	05.90
10	07.70	07.40	06.70	06.60	06.70	07.00	07.50	08.20	09.30	09.10	08.90	08.40
11	07.70	07.20	07.10	06.90	06.60	06.90	07.35	07.90	08.10	07.90	07.70	06.60
12	05.50	05.00	04.60	04.60	04.20	04.50	05.40	05.75	06.30	06.50	06.25	05.70
13	05.40	04.40	03.90	03.70	03.80	04.40	05.40	06.00	06.30	06.30	06.10	05.40
14	07.10	06.65	06.20	06.50	06.30	06.20	07.00	07.70	08.00	08.20	07.70	06.95
15	07.00	06.20	05.80	05.50	05.40	05.50	06.10	06.50	06.60	06.70	06.60	06.20
16	06.60	05.80	05.10	05.30	05.00	05.00	05.70	06.60	07.00	07.00	06.20	05.40
17	05.90	05.60	04.55	04.20	04.30	04.60	05.40	05.80	06.40	06.70	06.20	05.90
18	06.10	05.40	04.50	04.90	05.40	05.50	06.20	07.20	07.30	07.40	07.30	07.00
19	07.30	06.90	06.50	05.90	06.20	06.60	07.10	07.60	08.50	08.40	08.20	07.85
20	08.10	07.50	07.40	07.10	06.90	07.00	07.40	07.80	08.30	08.60	08.50	07.80
21	08.90	08.30	08.10	08.25	08.10	08.10	08.80	09.30	09.40	09.40	09.30	08.50
22	07.50	07.70	07.50	07.50	07.40	07.10	07.40	07.80	08.30	08.50	08.20	07.80
23	07.40	06.60	06.40	06.10	05.80	05.70	05.90	06.55	07.00	07.10	07.30	07.00
24	06.20	05.80	05.40	05.40	05.50	05.80	05.90	06.30	06.60	06.95	06.30	05.85
25	06.50	06.30	05.50	05.50	05.50	05.90	06.20	06.60	07.45	07.70	07.50	07.00
26	07.10	06.30	05.90	05.50	06.10	06.25	07.10	07.70	07.70	07.70	07.40	06.90
27	06.30	05.70	05.10	05.00	05.10	06.30	07.00	07.30	07.80	08.10	08.20	07.70
28	07.10	06.70	06.60	06.60	06.70	07.70	08.30	08.25	07.80	07.80	07.50	07.30
29	07.90	07.70	07.35	07.90	07.90	07.80	08.20	09.00	09.00	09.70	09.70	08.90
30	09.10	07.75	07.30	07.20	07.40	07.60	07.90	08.50	08.55	08.60	08.15	07.50
31	06.50	05.90	05.70	05.00	04.60	04.50	04.90	05.50	06.30	06.50	05.80	05.50
Mean	06.74	06.33	05.94	05.81	05.85	06.11	06.69	07.20	07.57	07.70	07.39	06.90

Time / Date	1300	1400	1500	1600	1700	1800	1900	2000	2100	2200	2300	2400
1	06.10	05.00	04.20	03.70	03.50	04.15	04.50	05.30	06.10	06.90	06.90	06.70
2	05.30	04.40	03.70	03.30	03.50	03.05	03.80	04.95	05.80	06.20	06.30	06.20
3	05.90	05.30	04.90	04.30	04.10	04.30	04.60	05.50	06.60	06.70	06.90	06.70
4	05.70	05.10	04.25	03.90	03.90	03.70	04.30	04.70	05.40	06.20	06.50	06.50
5	06.70	06.10	05.80	04.90	04.50	04.90	05.85	06.10	07.00	07.50	07.35	07.30
6	07.70	07.00	05.85	05.60	05.10	05.70	06.70	07.40	08.30	08.90	08.50	08.30
7	07.70	06.30	05.90	04.55	04.60	04.50	05.10	06.70	08.20	08.10	08.10	06.70
8	04.60	03.50	03.00	03.00	02.70	03.10	04.60	05.30	06.00	06.30	06.60	06.10
9	05.40	04.70	03.90	03.70	03.50	04.40	05.10	05.70	05.70	06.50	07.90	08.20
10	07.50	06.60	05.50	04.60	04.60	04.70	06.65	07.00	07.00	07.90	09.10	08.50
11	06.20	05.00	04.30	03.30	03.30	03.80	04.80	04.70	06.10	07.10	06.90	06.50
12	04.55	03.70	02.20	01.70	01.40	01.90	03.30	04.20	04.90	06.10	06.10	05.70
13	04.90	03.40	02.70	02.50	03.80	03.90	04.50	05.40	06.50	07.80	07.90	07.60
14	06.60	05.80	05.00	04.30	04.50	05.30	05.40	07.10	07.70	08.60	08.60	07.90
15	05.80	04.65	03.90	03.40	03.70	03.50	04.60	05.90	06.50	07.20	07.40	07.30
16	04.60	04.10	03.50	02.70	02.60	02.70	03.40	04.70	05.70	06.60	06.90	06.20
17	05.20	03.90	03.00	02.30	02.10	02.20	03.60	04.70	05.50	06.40	07.00	06.60
18	06.10	05.30	04.30	03.90	03.30	03.50	05.70	06.60	07.50	08.00	08.60	08.20
19	07.40	06.15	04.70	04.20	04.90	05.10	05.90	07.50	07.90	08.50	08.65	08.30
20	07.00	05.90	05.00	04.60	05.50	06.10	06.20	07.20	07.70	08.40	08.70	08.70
21	07.80	06.70	05.90	05.10	05.30	05.50	07.10	07.30	07.70	07.70	07.90	07.80
22	06.80	05.50	05.30	05.00	05.30	05.50	06.50	07.30	07.40	07.40	07.90	07.90
23	06.20	05.70	04.50	03.90	03.90	04.10	04.90	05.40	05.90	06.50	06.90	06.55
24	05.10	04.30	03.50	03.10	02.65	02.90	03.30	04.60	05.80	06.40	06.30	06.50
25	06.20	05.90	05.40	04.90	04.60	05.80	06.50	07.20	07.40	08.40	08.60	08.10
26	06.70	06.10	05.80	05.00	04.20	04.60	05.00	05.70	06.30	07.00	07.30	06.90
27	07.05	06.20	06.20	05.50	05.70	06.20	06.60	07.50	08.20	08.10	08.90	08.50
28	07.00	05.30	05.50	05.30	05.10	05.30	06.00	06.90	07.80	08.15	08.60	08.50
29	07.80	07.30	06.60	06.30	06.50	07.40	07.90	08.30	09.00	09.50	09.70	09.50
30	06.80	06.25	05.90	04.70	04.55	04.30	04.90	05.70	06.60	07.30	07.00	06.90
31	04.20	03.80	02.70	01.80	01.90	02.30	02.90	03.60	04.65	05.50	06.10	06.00
Mean	06.21	05.32	04.64	04.03	04.03	04.34	05.15	06.00	06.76	07.38	07.62	07.33

กรุงเทพฯ กรกฎาคม ๒๕๐๙ Bangkok July 1966

อุณหภูมิของอากาศเป็นองศาเซนติเกรด

Air Temperature in Degrees Centigrade

Time / Date	เวลากรุงเทพ ฯ Bangkok Standard Time											
	0100	0200	0300	0400	0500	0600	0700	0800	0900	1000	1100	1200
1	28.0	27.4	27.1	26.7	26.5	26.5	26.7	28.1	29.0	30.1	31.5	31.6
2	28.0	27.5	27.2	27.0	26.5	26.6	27.0	28.8	30.2	31.4	32.1	32.5
3	27.5	27.2	26.8	26.7	26.5	26.8	27.0	27.6	29.4	30.0	31.0	31.2
4	26.3	26.4	26.1	26.0	25.9	26.0	26.9	28.3	29.2	29.5	30.1	31.0
5	26.5	26.4	26.4	26.1	26.4	26.4	27.0	28.4	29.5	30.6	30.7	30.5
6	26.6	25.9	25.6	25.5	25.5	25.5	26.0	27.1	29.5	30.6	31.0	31.8
7	25.2	25.1	25.1	25.0	24.9	24.7	25.0	27.1	28.7	30.0	31.0	31.5
8	26.2	25.5	25.6	25.7	25.9	25.8	26.3	27.6	29.2	30.5	31.0	31.8
9	25.7	26.0	25.9	26.0	26.0	26.0	26.2	27.2	28.3	29.2	30.7	30.6
10	27.0	26.4	26.2	26.0	26.0	26.0	26.1	27.5	29.1	30.8	30.9	30.1
11	26.3	25.9	25.8	25.5	25.5	25.0	25.8	27.4	29.0	29.5	30.5	32.0
12	26.0	26.0	26.0	25.3	25.1	25.0	25.5	27.6	29.1	30.0	31.0	32.0
13	28.0	27.9	27.2	27.2	27.2	26.8	27.0	28.2	29.0	29.7	31.7	32.0
14	26.6	26.4	26.1	26.0	26.0	25.8	25.9	27.1	29.3	30.6	31.4	31.6
15	26.5	26.4	26.3	26.0	26.0	26.0	26.5	27.2	29.4	30.4	31.3	31.6
16	26.3	26.1	26.0	25.8	26.5	26.5	27.0	27.4	27.5	28.5	30.0	31.2
17	27.0	26.8	26.9	26.6	26.5	26.4	26.9	28.2	29.6	30.5	31.0	31.4
18	26.0	26.5	26.4	26.5	26.3	26.2	26.5	27.8	29.0	29.5	30.6	30.6
19	24.4	24.4	24.4	24.4	24.3	24.6	24.9	26.3	27.6	28.5	29.4	30.1
20	25.5	25.5	25.4	25.2	25.2	25.0	25.2	26.0	26.7	28.2	28.9	29.8
21	24.5	24.5	24.5	24.5	24.5	24.4	24.6	25.3	26.8	27.8	29.1	28.9
22	25.9	25.6	25.4	25.2	25.1	25.0	25.2	26.3	27.7	28.5	30.4	31.6
23	24.5	24.6	24.5	24.6	24.6	24.5	24.8	25.6	28.0	28.5	29.0	29.0
24	26.8	26.3	26.1	26.2	26.0	25.8	26.2	27.0	28.2	29.2	29.9	31.2
25	27.1	26.7	26.6	26.5	26.3	26.0	26.0	27.4	28.0	28.8	29.3	29.6
26	25.2	24.9	24.8	24.5	24.5	24.5	24.7	25.7	28.0	28.9	29.8	29.8
27	27.0	26.0	26.0	26.0	26.0	26.0	26.0	26.4	27.5	28.2	28.5	28.7
28	26.8	26.7	26.6	26.5	26.1	26.0	26.2	26.3	28.0	28.0	28.7	28.8
29	27.5	27.3	27.2	26.2	25.0	25.0	25.3	26.2	27.8	29.1	29.0	30.0
30	25.8	25.9	26.0	26.0	25.9	25.9	26.1	27.0	28.1	28.5	29.1	30.3
31	26.6	26.6	26.5	26.5	26.7	26.9	27.0	28.5	30.0	30.0	31.4	31.9
Mean	26.4	26.2	26.0	25.9	25.8	25.7	26.1	27.2	28.6	29.5	30.3	30.8

Time / Date	1300	1400	1500	1600	1700	1800	1900	2000	2100	2200	2300	2400
1	31.9	32.4	32.4	32.5	31.5	30.2	29.6	29.5	29.4	29.0	28.8	28.5
2	31.7	32.0	31.3	31.5	29.7	28.6	28.6	28.4	28.6	28.1	28.0	27.5
3	31.0	31.2	31.0	30.4	29.6	29.6	29.3	27.7	27.0	26.1	26.6	26.5
4	31.7	31.7	31.1	30.5	30.4	29.2	29.4	29.0	28.6	28.0	27.4	27.0
5	30.9	31.2	30.4	27.9	29.3	29.0	27.7	27.5	27.0	27.4	28.0	27.3
6	32.4	32.5	33.1	32.3	31.2	30.5	27.0	26.8	25.5	25.5	25.5	25.2
7	32.6	32.9	34.1	34.7	34.8	32.5	30.5	29.7	24.8	24.6	24.8	26.0
8	32.8	33.5	34.2	34.6	31.5	29.0	29.0	28.2	27.4	27.0	25.9	25.6
9	31.3	31.3	32.0	31.2	31.0	30.3	29.6	28.9	28.4	28.2	28.0	27.8
10	32.6	32.8	32.1	32.7	31.8	30.9	28.5	26.0	26.2	26.3	26.3	26.2
11	32.6	33.0	34.0	34.8	32.5	32.2	32.2	32.0	29.2	25.0	25.5	25.5
12	32.7	33.1	34.0	34.4	33.4	33.0	32.4	29.9	28.8	28.4	28.2	28.2
13	32.5	33.4	34.2	32.7	28.5	26.5	26.9	26.4	26.4	26.3	26.4	26.5
14	31.8	32.1	32.5	32.4	25.8	27.4	26.0	26.2	26.6	26.8	26.7	26.7
15	30.7	31.7	31.6	30.6	29.7	29.2	28.9	28.7	28.2	27.4	26.6	26.4
16	31.5	31.8	31.0	31.0	30.6	30.0	29.2	28.5	28.3	28.0	27.4	27.0
17	32.2	32.0	31.4	31.5	30.4	30.2	29.4	28.0	26.8	26.0	25.5	26.0
18	31.7	32.2	32.7	32.8	32.2	30.0	29.5	23.9	24.0	24.0	24.2	24.3
19	30.1	30.5	31.3	31.0	31.0	30.4	27.6	26.5	25.7	25.7	25.5	25.5
20	30.6	30.4	31.4	30.7	24.5	23.8	24.0	24.4	25.0	25.1	24.7	24.6
21	29.5	31.0	30.3	31.0	30.8	29.0	24.4	24.8	25.0	25.4	25.8	25.8
22	30.5	31.4	32.0	24.9	25.9	26.4	25.8	23.4	23.5	23.9	24.0	24.0
23	30.0	30.5	31.4	31.5	30.0	29.0	28.3	27.8	27.6	27.5	27.4	26.8
24	31.4	31.6	31.7	31.1	29.8	29.8	29.5	28.9	28.5	27.4	27.5	27.3
25	29.9	30.3	30.2	30.0	29.3	23.6	24.0	24.4	24.8	25.1	25.0	25.1
26	30.0	30.3	30.1	28.8	29.8	29.0	28.4	28.0	27.7	27.5	27.5	27.4
27	28.1	28.2	28.6	29.0	28.5	28.0	27.5	27.0	27.0	26.9	26.8	26.8
28	29.0	29.6	29.6	29.4	29.0	28.5	28.2	27.9	28.0	27.7	27.9	27.9
29	30.0	30.5	30.3	30.0	30.0	25.2	24.7	25.0	25.3	25.5	26.0	26.0
30	30.8	31.1	30.8	31.2	30.4	30.0	29.5	28.8	28.6	27.6	26.8	26.6
31	33.2	32.5	33.0	32.6	32.8	31.9	30.5	29.7	29.1	28.6	27.9	27.2
Mean	31.2	31.6	31.7	31.3	30.2	29.1	28.3	27.5	27.0	26.7	26.5	26.4

กรุงเทพฯ กรกฎาคม ๒๕๐๙ Bangkok July 1966

ความชื้นสัมพันธ์รายชั่วโมงประจำวันเป็นเรือนร้อย

Hourly Relative Humidity in Percent

Time / Date	เวลากรุงเทพ ฯ 0100	0200	0300	0400	0500	0600	0700	0800	0900	1000	1100	1200
												Bangkok Standard Time
1	89.0	87.0	85.0	87.0	89.0	89.0	90.0	81.0	74.0	69.0	65.0	62.0
2	80.0	81.0	82.0	82.0	84.0	85.0	85.0	78.0	72.0	65.0	65.0	65.0
3	75.0	77.0	79.0	81.0	84.0	85.0	82.0	79.0	74.0	73.0	67.0	66.0
4	83.0	80.0	83.0	82.0	85.0	85.0	83.0	78.0	74.0	71.0	72.0	65.0
5	86.0	86.0	88.0	90.0	88.0	88.0	85.0	79.0	72.0	65.0	69.0	68.0
6	84.0	87.0	88.0	89.0	90.0	91.0	86.0	78.0	66.0	63.0	61.0	60.0
7	91.0	91.0	92.0	91.0	91.0	93.0	91.0	76.0	69.0	64.0	59.0	60.0
8	86.0	92.0	92.0	94.0	93.0	94.0	90.0	75.0	71.0	67.0	64.0	62.0
9	95.0	95.0	93.0	95.0	95.0	95.0	95.0	91.0	82.0	74.0	73.0	68.0
10	89.0	89.0	89.0	89.0	88.0	86.0	88.0	78.0	70.0	64.0	63.0	63.0
11	90.0	90.0	90.0	88.0	84.0	88.0	81.0	72.0	65.0	65.0	63.0	60.0
12	92.0	84.0	83.0	88.0	89.0	88.0	83.0	72.0	69.0	65.0	65.0	61.0
13	80.0	75.0	80.0	75.0	74.0	77.0	77.0	73.0	69.0	67.0	61.0	62.0
14	85.0	86.0	86.0	88.0	86.0	85.0	85.0	78.0	71.0	65.0	63.0	63.0
15	89.0	89.0	90.0	92.0	94.0	95.0	92.0	87.0	75.0	69.0	65.0	63.0
16	81.0	80.0	80.0	80.0	82.0	83.0	81.0	74.0	75.0	69.0	61.0	60.0
17	78.0	77.0	77.0	80.0	82.0	82.0	80.0	71.0	64.0	59.0	59.0	57.0
18	91.0	87.0	88.0	87.0	80.0	81.0	79.0	73.0	66.0	64.0	65.0	65.0
19	95.0	97.0	94.0	92.0	94.0	94.0	93.0	84.0	77.0	72.0	69.0	66.0
20	95.0	94.0	94.0	94.0	94.0	95.0	94.0	90.0	84.0	77.0	74.0	66.0
21	96.0	96.0	96.0	97.0	96.0	96.0	95.0	91.0	83.0	81.0	73.0	72.0
22	94.0	95.0	94.0	95.0	94.0	96.0	95.0	88.0	81.0	79.0	66.0	64.0
23	94.0	94.0	94.0	95.0	94.0	92.0	90.0	88.0	75.0	71.0	69.0	68.0
24	74.0	76.0	78.0	76.0	78.0	81.0	82.0	78.0	72.0	65.0	62.0	60.0
25	75.0	77.0	77.0	78.0	77.0	81.0	85.0	75.0	74.0	70.0	68.0	69.0
26	97.0	94.0	94.0	95.0	95.0	94.0	92.0	91.0	75.0	69.0	68.0	68.0
27	82.0	88.0	88.0	88.0	88.0	89.0	90.0	89.0	83.0	78.0	76.0	76.0
28	89.0	90.0	89.0	89.0	91.0	91.0	88.0	85.0	69.0	73.0	74.0	75.0
29	92.0	93.0	93.0	92.0	94.0	95.0	94.0	92.0	84.0	79.0	73.0	70.0
30	94.0	94.0	94.0	95.0	95.0	95.0	91.0	83.0	75.0	71.0	70.0	65.0
31	82.0	82.0	85.0	83.0	78.0	77.0	76.0	72.0	65.0	67.0	65.0	62.0
Mean	87.2	87.2	87.6	88.0	87.9	88.6	87.0	80.6	73.4	69.4	66.7	64.9

Time / Date	1300	1400	1500	1600	1700	1800	1900	2000	2100	2200	2300	2400
1	66.0	63.0	63.0	66.0	63.0	75.0	75.0	79.0	83.0	83.0	83.0	82.0
2	67.0	68.0	69.0	69.0	66.0	81.0	84.0	87.0	76.0	82.0	76.0	78.0
3	64.0	65.0	64.0	67.0	75.0	75.0	78.0	77.0	81.0	79.0	84.0	82.0
4	64.0	65.0	66.0	68.0	68.0	78.0	77.0	69.0	77.0	81.0	82.0	82.0
5	66.0	64.0	68.0	88.0	78.0	79.0	88.0	81.0	85.0	82.0	82.0	83.0
6	59.0	60.0	56.0	61.0	64.0	69.0	82.0	84.0	88.0	86.0	88.0	91.0
7	58.0	60.0	53.0	52.0	53.0	66.0	71.0	73.0	92.0	91.0	91.0	88.0
8	61.0	58.0	55.0	53.0	68.0	79.0	80.0	88.0	92.0	93.0	90.0	94.0
9	66.0	66.0	66.0	66.0	66.0	69.0	73.0	80.0	81.0	84.0	84.0	85.0
10	61.0	62.0	64.0	66.0	66.0	70.0	72.0	86.0	88.0	90.0	90.0	91.0
11	62.0	57.0	57.0	54.0	61.0	66.0	64.0	68.0	72.0	92.0	96.0	96.0
12	59.0	57.0	56.0	52.0	55.0	57.0	59.0	64.0	76.0	80.0	81.0	80.0
13	63.0	58.0	55.0	65.0	69.0	85.0	86.0	88.0	87.0	87.0	86.0	87.0
14	64.0	62.0	62.0	65.0	84.0	79.0	79.0	80.0	83.0	83.0	87.0	88.0
15	68.0	62.0	65.0	69.0	69.0	74.0	76.0	71.0	71.0	76.0	79.0	80.0
16	60.0	58.0	61.0	61.0	61.0	64.0	70.0	76.0	75.0	73.0	74.0	78.0
17	56.0	59.0	61.0	62.0	64.0	66.0	70.0	75.0	81.0	86.0	90.0	91.0
18	61.0	59.0	58.0	57.0	58.0	70.0	73.0	98.0	97.0	98.0	95.0	94.0
19	67.0	66.0	63.0	66.0	66.0	70.0	84.0	82.0	88.0	88.0	93.0	95.0
20	67.0	66.0	65.0	69.0	96.0	97.0	96.0	97.0	97.0	96.0	95.0	95.0
21	70.0	66.0	67.0	64.0	66.0	75.0	97.0	94.0	94.0	94.0	95.0	95.0
22	67.0	63.0	63.0	93.0	90.0	90.0	91.0	93.0	93.0	90.0	93.0	93.0
23	67.0	67.0	65.0	62.0	73.0	74.0	79.0	83.0	80.0	74.0	71.0	75.0
24	59.0	62.0	64.0	66.0	70.0	72.0	73.0	71.0	71.0	78.0	82.0	80.0
25	68.0	64.0	66.0	68.0	69.0	95.0	96.0	96.0	95.0	96.0	96.0	97.0
26	69.0	68.0	70.0	83.0	74.0	78.0	81.0	83.0	85.0	86.0	88.0	84.0
27	77.0	77.0	79.0	78.0	82.0	84.0	89.0	91.0	91.0	91.0	91.0	89.0
28	79.0	77.0	74.0	76.0	77.0	80.0	83.0	85.0	84.0	88.0	87.0	89.0
29	68.0	67.0	66.0	67.0	70.0	84.0	92.0	92.0	94.0	93.0	92.0	92.0
30	66.0	61.0	65.0	63.0	67.0	67.0	70.0	66.0	65.0	75.0	70.0	79.0
31	60.0	60.0	57.0	62.0	62.0	58.0	64.0	65.0	67.0	71.0	75.0	79.0
Mean	64.8	63.4	63.3	66.4	69.4	75.0	79.1	81.4	83.5	85.4	86.0	86.8

กรุงเทพฯ กรกฎาคม ๒๕๐๙ Bangkok July 1966

ทิศและกำลังลมรายชั่วโมง (นอต)

Hourly Direction and Force of Surface Winds (Knot)

Time / Date	0100		0200		0300		0400		0500		0600	
	Dir.	Force	Dir.	Force	Dir.	Force	Dir.	Force	Dir.	Force	Dir.	Force
1	W	1	WSW	1	WSW	1	SW	1	C	0	C	0
2	W	4	WSW	4	WSW	2	WSW	4	WSW	3	C	0
3	WSW	3	WSW	3	SW	1	C	0	C	0	C	0
4	C	0	SSW	1	SW	1	C	0	C	0	C	0
5	WSW	1	C	0	C	0	C	0	C	0	C	0
6	SW	1	C	0	C	0	C	0	C	0	C	0
7	C	0	C	0	C	0	C	0	C	0	C	0
8	S	1	C	0	C	0	C	0	C	0	WNW	1
9	C	0	E	1	C	0	NE	1	C	0	C	0
10	C	0	C	0	C	0	C	0	C	0	C	0
11	C	0	C	0	WSW	1	WSW	1	SW	1	C	0
12	SW	6	W	4	SW	1	C	0	C	0	WSW	2
13	WSW	5	WSW	2	WSW	1	WSW	4	WSW	6	WSW	4
14	SSW	3	C	0	C	0	S	1	SSW	1	SW	1
15	C	0	C	0	C	0	C	0	C	0	C	0
16	SSW	1	C	0	C	0	C	0	SSE	1	C	0
17	SSW	2	WSW	2	C	0	S	1	SSW	2	C	0
18	C	0	C	0	C	0	C	0	C	0	C	0
19	W	2	WNW	1	WNW	1	C	0	C	0	C	0
20	SSW	1	C	0	C	0	C	0	C	0	C	0
21	C	0	C	0	C	0	C	0	C	0	C	0
22	C	0	C	0	C	0	C	0	C	0	C	0
23	C	0	C	0	C	0	C	0	C	0	C	0
24	W	4	W	2	W	2	W	2	SW	2	C	0
25	SW	4	SW	1	SW	2	SW	3	SW	1	SW	2
26	S	1	SSW	1	SSW	1	SSW	1	S	1	C	0
27	SW	3	C	0	S	3	SSW	2	C	0	C	0
28	C	0	SSW	1	SW	1	SSW	1	S	1	WSW	1
29	C	0	C	0	C	0	WSW	5	C	0	C	0
30	C	0	C	0	C	0	C	0	C	0	C	0
31	WSW	1	WSW	3	WSW	4	WSW	5	W	6	W	3
Freq.	C	1.4	C	0.9	C	0.7	C	1.0	C	0.8	C	0.5

Time / Date	0700		0800		0900		1000		1100		1200	
	Dir.	Force	Dir.	Force	Dir.	Force	Dir.	Force	Dir.	Force	Dir.	Force
1	C	0	C	0	WSW	2	SW	2	SW	3	WSW	4
2	C	0	SW	3	SW	6	SW	5	SSW	6	S	7
3	C	0	C	0	S	5	S	6	SSW	6	S	4
4	C	0	SW	4	SSW	3	SSW	5	S	5	S	5
5	C	0	S	3	S	7	S	10	S	10	S	9
6	SSW	1	S	1	SSE	2	S	4	S	4	S	5
7	C	0	WSW	2	W	4	W	5	W	6	W	5
8	W	1	WSW	3	SW	6	W	6	W	8	W	6
9	NE	1	C	0	SSW	2	S	3	S	4	S	5
10	C	0	C	0	C	0	C	0	C	0	SE	3
11	WSW	3	WSW	5	SW	7	WSW	9	W	9	W	5
12	WSW	6	WSW	8	WSW	11	W	8	WSW	8	W	8
13	SW	4	SW	5	SW	9	SW	5	SW	10	SW	6
14	SW	1	WSW	3	SSW	3	SSW	3	SSW	5	SSE	4
15	C	0	C	0	S	6	S	6	SW	4	SW	4
16	C	0	SW	5	SW	6	SSW	2	SW	11	SW	4
17	C	0	C	0	SW	4	SW	4	W	3	SW	8
18	W	1	W	2	WSW	2	W	4	SSW	6	SW	8
19	SSW	2	WSW	3	WSW	5	SW	6	WSW	5	WSW	6
20	C	0	C	0	SSW	2	SW	4	SSW	5	WSW	8
21	SSW	1	SSW	1	SSW	1	S	2	S	2	SSW	5
22	C	0	C	0	SSW	1	S	5	WSW	3	SW	5
23	C	0	C	0	SSW	4	SW	3	WSW	4	W	1
24	C	0	C	0	C	0	SSW	4	SW	6	SSW	6
25	C	0	SW	3	SW	4	SW	7	SW	9	SW	2
26	C	0	C	0	S	1	S	3	SSW	4	SSW	6
27	C	0	C	0	SSW	1	SSW	3	WSW	8	SW	11
28	WNW	3	W	4	W	6	W	4	S	1	SSW	4
29	C	0	C	0	C	0	W	1	C	0	SW	1
30	C	0	WNW	5	W	6	WNW	4	W	5	WNW	4
31	WSW	5	W	6	W	7	W	8	W	8	W	9
Freq.	C	0.9	C	2.1	SSW	4.0	SW	4.6	SW	5.4	S	5.4

กรุงเทพฯ กรกฎาคม ๒๕๐๙ Bangkok July 1966

ทิศและกำลังลมรายชั่วโมง (นอต)

Hourly Direction and Force of Surface Winds (Knot)

Time	1300		1400		1500		1600		1700		1800	
Date	Dir.	Force	Dir.	Force	Dir.	Force	Dir.	Force	Dir.	Force	Dir.	Force
1	SW	4	SW	7	SSE	2	SSW	2	SSW	7	S	6
2	SSW	8	SW	8	SSW	8	SSW	8	W	6	S	3
3	S	4	SSE	5	SSE	6	SSE	4	SSE	4	SSE	5
4	SSW	5	SSW	6	SSE	9	S	6	S	6	S	5
5	S	9	S	9	SSE	9	SSE	9	SSE	10	SSE	7
6	S	7	S	5	SSE	5	SE	5	SSE	3	S	3
7	WNW	6	W	4	WNW	4	NW	5	W	2	SE	2
8	NW	2	NW	4	C	0	C	0	SSE	6	SSE	5
9	S	5	S	6	S	5	S	5	SSE	4	S	3
10	ESE	3	SE	5	SSE	4	SSE	4	SE	3	ESE	2
11	NW	6	W	5	WNW	3	SW	3	SW	2	C	0
12	W	9	W	7	W	8	WNW	6	WSW	2	WSW	4
13	SSW	4	SW	2	S	2	SSE	5	WSW	11	SSW	11
14	S	5	S	3	S	3	SSE	7	C	0	S	4
15	S	7	SW	7	S	9	S	9	SSW	5	SSW	6
16	SW	4	SW	3	SSW	2	S	6	S	5	S	5
17	SW	5	SW	4	S	7	S	9	S	7	SSE	5
18	W	6	SW	4	W	4	W	1	S	1	S	4
19	WSW	5	WSW	4	SW	3	W	4	SW	3	S	1
20	SW	9	SSW	7	SSW	9	WSW	7	S	4	SSW	9
21	SSW	5	SSW	6	S	4	SSE	5	S	6	S	6
22	SW	6	SW	5	SW	8	W	5	C	0	S	1
23	W	3	WSW	7	W	6	SW	9	S	6	S	3
24	SSW	7	S	5	SSE	4	S	7	SSE	5	SSE	3
25	W	5	WSW	7	SSW	5	S	5	S	7	C	0
26	SSW	4	S	4	S	3	S	5	SSE	4	C	0
27	WSW	7	SW	3	SW	2	SW	5	S	4	S	3
28	SSW	4	SSW	1	SSW	4	S	5	S	6	S	4
29	SW	2	SW	3	W	3	W	2	SW	4	W	4
30	WNW	4	WNW	5	W	3	NW	3	W	3	WSW	3
31	NW	8	NW	8	NW	7	WNW	6	W	8	W	7
Freq.	SSW	5.4	SW	5.1	S	4.9	S	5.2	S	4.7	S	4.0

Time	1900		2000		2100		2200		2300		2400	
Date	Dir.	Force	Dir.	Force	Dir.	Force	Dir.	Force	Dir.	Force	Dir.	Force
1	S	2	S	4	S	4	W	3	W	3	W	3
2	C	0	C	0	WSW	3	WSW	2	WSW	1	WSW	2
3	S	7	S	6	W	4	WSW	4	SW	2	SSW	2
4	SSW	5	SW	3	S	7	SW	4	SSW	1	W	1
5	SSE	1	C	0	SSW	4	S	2	SSE	3	SSW	1
6	WSW	6	SSW	9	SSW	3	S	5	SW	4	SW	1
7	SE	4	SW	4	SW	8	SSW	4	S	3	S	1
8	SSE	2	SSE	2	SE	2	ESE	3	S	4	C	0
9	SSW	4	SSW	4	S	3	S	2	SSE	2	C	0
10	WSW	13	S	1	C	0	C	0	C	0	C	0
11	C	0	C	0	C	0	SSE	1	C	0	SSE	1
12	WNW	7	SW	2	SW	3	S	1	C	0	SW	1
13	SSW	3	SSW	2	SSW	3	C	0	S	3	SSW	2
14	S	6	SW	3	WSW	1	W	1	C	0	C	0
15	SW	7	SW	5	SW	6	SW	3	SW	2	SSW	1
16	SSE	3	SSE	1	SSW	1	SW	2	SW	3	SSW	1
17	S	2	NNW	4	N	3	C	0	C	0	C	0
18	W	10	W	6	S	4	SW	3	WSW	4	W	4
19	S	5	SW	6	SW	6	S	4	S	2	S	1
20	SSW	3	SSE	1	S	2	S	2	C	0	C	0
21	SSW	5	C	0	SE	1	C	0	C	0	C	0
22	SSW	3	W	5	SW	3	WSW	2	C	0	C	0
23	S	3	SSE	2	SSW	2	SSW	4	SW	7	SW	2
24	SSW	3	SW	6	SSW	5	SW	5	SW	1	SW	1
25	SSE	1	C	0	SE	1	C	0	S	1	S	1
26	C	0	C	0	C	0	C	0	C	0	C	0
27	S	2	S	1	SSE	2	SSE	3	S	3	S	3
28	S	2	SSW	1	S	1	S	1	S	3	S	1
29	C	0	C	0	C	0	C	0	C	0	C	0
30	WSW	3	WSW	3	W	5	WSW	4	WSW	3	WSW	1
31	WSW	3	W	6	WSW	5	W	5	WSW	2	SW	2
Freq.	S	3.7	SW	2.8	SSW	3.0	S	2.3	C	1.8	C	1.1

กรุงเทพฯ กรกฎาคม ๒๕๐๙ Bangkok July 1966

จำนวนฝนรายชั่วโมงเป็นมิลลิเมตร

Hourly Rainfall in Millimetres

Time / Date	เวลากรุงเทพ ฯ 0100	0200	0300	0400	0500	0600	0700	0800	0900	1000	1100	1200
									Bangkok Standard Time			
1												
2												
3												
4												
5												
6												
7												
8												
9												
10	0.7											
11												
12	0.1											
13												
14												
15												
16												
17												
18												
19												
20	3.7	1.0	0.6	0.1	0.2	0.7	0.1	0.1				
21	0.3	0.1		0.1								
22		0.3										
23												
24												
25												
26	0.2											
27							0.1	0.1	0.1		0.1	
28												
29					3.5	0.3						
30												
31												
Total	5.0	1.4	0.6	0.2	3.7	1.0	0.2	0.2	0.1		0.1	

Time / Date	1300	1400	1500	1600	1700	1800	1900	2000	2100	2200	2300	2400
1												
2						0.4						
3												
4												
5				2.5			0.5					
6							1.0					0.1
7									0.4			
8						1.5		0.6	3.5	0.2		4.4
9												
10								0.2				
11										16.4	0.1	0.5
12												
13						2.5	0.1					
14					0.5	0.1						
15												
16												
17										0.1		
18								54.8	38.4	1.4	1.6	0.8
19										1.9	0.8	2.1
20					52.9	16.2	12.5	3.5	2.1	2.6	0.7	0.5
21							15.8	4.1	0.9	0.9	0.6	
22				9.6	0.2	0.1		11.4	1.7	0.6		
23												
24						0.2						
25						18.1	3.0	1.9	0.2	0.3	0.2	0.1
26				1.5								
27							0.1					
28												
29						1.8	0.5					
30												
31												
Total				13.6	53.6	40.9	33.5	76.5	47.2	24.4	4.0	8.5

กรุงเทพฯ กรกฎาคม ๒๕๐๙ Bangkok July 1966

Date	ทัศนวิสัยทางนอน (กม.) Horizontal Visibility (Km.) เวลากรุงเทพฯ				จำนวนเมฆ (0 – 8) Amount of Clouds (0 — 8) Bangkok Standard Time			
Time	0700	1000	1300	1600	0700	1000	1300	1600
1	6.4	12.8	16.0	16.0	8	7	8	8
2	6.4	19.2	24.0	22.4	7	7	8	8
3	6.4	8.0	12.8	12.8	8	8	8	8
4	11.2	12.8	16.0	14.4	8	8	7	7
5	8.0	16.0	16.0	14.4	8	8	8	8
6	8.0	16.0	16.0	16.0	6	6	7	7
7	8.0	19.2	24.0	24.0	5	4	5	6
8	6.4	12.8	12.8	12.8	6	5	6	6
9	12.8	14.4	22.4	19.2	7	7	7	7
10	8.0	14.4	19.2	22.4	7	6	5	6
11	8.0	19.2	22.4	19.2	6	6	6	7
12	12.8	24.0	24.0	24.0	5	3	3	7
13	11.2	12.8	19.2	16.0	8	8	7	7
14	12.8	14.4	19.2	16.0	6	7	7	8
15	8.0	14.4	19.2	16.0	7	7	7	8
16	4.8	8.0	16.0	16.0	8	8	7	7
17	11.2	19.2	19.2	24.0	8	7	7	7
18	6.4	11.2	12.8	12.8	8	8	7	7
19	8.0	12.8	12.8	11.2	7	7	7	7
20	4.8	11.2	14.4	12.8	8	8	7	7
21	4.8	6.4	11.2	12.8	8	8	7	7
22	8.0	16.0	24.0	6.4	7	6	6	7
23	6.4	11.2	12.8	16.0	7	7	8	7
24	8.0	11.2	16.0	14.4	7	7	7	7
25	8.0	12.8	12.8	14.4	8	8	8	8
26	4.8	8.0	11.2	8.0	8	7	8	7
27	6.4	6.4	6.4	11.2	8	8	8	8
28	8.0	11.2	8.0	11.2	8	8	8	8
29	4.8	6.4	9.6	9.6	8	8	8	8
30	6.4	12.8	14.4	14.4	8	8	7	8
31	8.0	12.8	14.4	14.4	8	7	7	7
Mean	7.8	13.2	16.3	15.3	7.3	7.0	7.0	7.3

วันที่ Date	ชนิดของเมฆ Form of Clouds 0700	1000	1300	1600
1	CuScAcCiCs	CuScAcCiCs	CuScAcCiCs	CuScAcCiCs
2	CuScAcCiCs	CuScAcCiCs	CuScAcAsCiCs	CuScCbAcAsCiCs
3	CuScAcAsCiCs	CuScAcAsCiCs	CuScCbAcCiCs	CuScCbAcAsCiCs
4	ScAcAsCiCs	CuScAcCiCs	CuScCbAcCiCs	CuScCbAcCiCs
5	ScAcCiCs	CuScAcCiCs	CuScAcCiCs	CuScCbAcCiCs
6	CuScAcCiCs	CuScAcCiCs	CuScAcCiCs	CuScAcCiCs
7	CuScAcCiCs	CuAcCi	CuAcCi	CuCbAcCiCs
8	CuAcCiCs	CuCbAcCiCs	CuScCbAcCiCs	CuScCbAcCiCs
9	CuScAcCiCs	CuScCbAcCiCs	CuCbAcCiCs	CuCbAcCiCs
10	CuScCbAcCiCs	CuScCbAcCiCs	CuCbCiCs	CuCbCiCs
11	CuAcCiCs	CuCbAcCiCs	CuCiCs	CuCbCiCs
12	ScAcCiCs	CuAcCi	CuCbAcCi	CuScCbAcCiCs
13	CuCbAcCiCs	CuScCbAcCiCs	CuScCbAcCiCs	CuScCbAcCiCs
14	ScAcCiCs	CuAcCiCs	CuCbAcCiCs	CuScCbAcAsCiCs
15	CuScAcCiCs	CuScAcCiCs	CuScCbAcCiCs	CuScCbAcAsCiCs
16	CuScAcAsCiCs	CuScAcAsCiCs	CuScAcCiCs	CuScAcAsCiCs
17	ScAcAsCiCs	CuScAcCiCs	CuScAcCiCs	CuScCbAcCiCs
18	CuScAcAsCiCs	CuScAcAsCiCs	CuScCbAcCiCs	CuScCbAcCiCs
19	CuScAcAsCiCs	CuScAcCiCs	CuScCbAcCiCs	CuScCbAcCiCs
20	CuScAs	CuScAcAsCiCs	CuScCbAcCiCs	CuScCbAcAsCiCs
21	CuScAcAsCiCs	CuScCbAcAsCiCs	CuScCbAcAsCiCs	CuScCbAcCiCs
22	CuScAcCiCs	CuScAcCi	CuScAcCi	CuScAcAsCiCs
23	CuScAcCiCs	CuScAcAsCiCs	CuScAcAsCiCs	CuScAcAsCiCs
24	CuScAcAsCiCs	CuScAcCiCs	CuScCbAcCiCs	CuScCbAcCiCs
25	CuScAcAsCiCs	CuScAcAsCiCs	CuScAcAsCiCs	CuScAcAsCiCs
26	CuScAcAsCiCs	CuScAcAsCiCs	CuScAcAsCiCs	CuScCbAcAsCiCs
27	ScAcAsCiCs	CuScAcAsCiCs	CuScAcAsCiCs	CuScAcAsCiCs
28	CuScAcAsCiCs	CuScCbAcAsCiCs	CuScCbAcAsCiCs	CuScCbAcAsCiCs
29	CuScAcAsCiCs	CuScAcAsCiCs	CuScAcAsCiCs	CuScAcAsCiCs
30	CuScAcAsCiCs	CuScAcCiCs	CuScAcCiCs	CuScCbAcAsCiCs
31	ScAcAsCiCs	ScAcCiCs	CuScAcAsCiCs	CuScCbAcCiCs

กรุงเทพฯ กรกฎาคม ๒๕๐๙ Bangkok July 1966

ค่าเฉลี่ยของผลการตรวจอุตุนิยมวิทยาประจำวันและประจำเดือน

Daily and Monthly Values of Meteorological Elements

Date	Mean Barometric Pressure + 1000mb.	Temperature Max. °C.	Temperature Min. °C.	Temperature Range °C.	Temperature Mean °C.	Relative Humidity %	Wind Velocity Extreme Knot	Wind Velocity Mean Knot	Mean Amount of Cloud 0 — 8	Total Rainfall mm.	Mean Visibility km.	Amount of Evaporation mm.	Weather Remarks
1	05.89	32.9	26.5	6.4	29.8	77.0	17.0	2.6	7.8	-	13.2	3.6	
2	05.20	32.6	25.5	7.1	29.1	76.1	17.0	3.9	7.8	0.4	15.0	3.7	
3	05.81	31.7	26.3	5.4	28.5	75.5	15.0	3.4	8.0	-	11.8	2.8	
4	05.43	33.1	25.8	7.3	28.6	75.6	21.0	3.4	7.5	-	13.8	3.9	
5	06.08	32.5	26.1	6.4	28.3	79.5	18.0	4.3	7.5	3.0	13.4	3.0	
6	07.59	33.5	24.8	8.7	28.3	76.3	21.0	3.1	6.8	1.1	12.4	3.0	
7	07.41	35.0	24.6	10.4	28.6	75.7	26.0	2.9	6.5	0.4	16.0	3.6	
8	05.23	35.1	25.1	10.0	28.7	78.8	21.0	2.6	6.9	10.2	11.2	2.4	
9	05.50	32.3	25.4	6.9	28.6	80.7	14.0	2.5	7.1	-	16.0	2.9	
10	07.21	33.4	25.7	7.7	28.5	77.6	27.0	1.6	6.5	0.9	15.6	3.1	
11	06.22	34.9	24.3	10.6	29.0	74.2	22.0	2.6	6.3	17.0	14.0	3.4	
12	04.59	34.7	24.7	10.0	29.4	71.5	21.0	4.7	6.0	0.1	18.0	5.0	
13	05.08	34.6	26.7	7.9	28.7	74.4	32.0	4.5	7.5	2.6	14.8	2.9	
14	06.72	32.9	25.6	7.3	28.1	77.4	30.0	2.5	7.4	0.6	15.8	2.9	
15	05.75	32.1	25.9	6.2	28.5	77.5	21.0	3.6	7.5	-	13.2	3.4	
16	05.18	32.4	25.8	6.6	28.5	71.5	18.0	2.8	7.5	-	12.2	3.1	
17	04.92	32.6	25.3	7.3	28.6	72.0	17.0	3.0	7.4	0.1	15.8	3.2	
18	06.05	33.4	23.4	10.0	28.1	76.8	21.0	3.1	7.4	97.0	10.0	2.9	
19	06.93	31.9	23.9	8.0	27.3	81.5	23.0	3.1	7.5	4.8	10.2	2.9	
20	07.23	31.9	23.3	8.6	26.5	87.0	35.0	3.0	7.8	97.5	8.0	2.1	
21	07.76	31.5	24.3	7.2	26.8	85.4	25.0	2.1	7.8	22.8	7.4	2.3	
22	07.10	32.2	23.0	9.2	26.6	85.8	40.0	2.2	7.3	23.9	10.4	2.0	
23	05.97	32.1	24.3	7.8	27.5	78.9	22.0	2.8	7.4	-	11.6	2.7	
24	05.27	32.0	25.8	6.2	28.5	72.1	17.0	3.3	7.4	0.2	12.4	3.6	
25	06.53	30.8	23.3	7.5	27.1	79.7	34.0	3.0	8.0	23.8	10.4	2.0	
26	06.34	30.6	24.4	6.2	27.5	82.5	16.0	1.6	7.4	1.7	9.6	2.0	
27	06.84	29.3	25.9	3.4	27.3	84.7	25.0	2.9	7.8	0.5	7.8	1.7	
28	06.99	30.0	26.0	4.0	27.8	82.6	12.0	2.5	7.9	-	10.2	1.7	
29	08.20	30.7	24.7	6.0	27.3	84.5	26.0	1.0	8.0	6.1	8.0	1.7	
30	06.94	31.6	25.7	5.9	28.2	76.5	17.0	2.7	7.6	-	12.4	3.8	
31	04.67	34.0	26.5	7.5	29.5	69.8	17.0	5.5	7.3	-	12.2	4.3	
Totals										314.7		91.6	
Mean	06.21	32.5	25.1	7.4	28.2	78.0	22.2	3.0	7.4		12.4	3.0	
Abs. Max.	09.70	35.1		10.6		98.0	40.0			97.5		5.0	
Days	6,29	8th.		11th		18th	22nd.			20th.		12th.	
Abs. Min.	01.40		23.0	3.4		52.0						1.7	
Days	12th.		22nd.	27th		7,12						3days	

กรุงเทพ ฯ – BANGKOK

ผลสรุปการตรวจประจำเดือน กรกฎาคม ๒๕๐๙

Monthly Summary for July 1966

1. ความกดอากาศ – AIR PRESSURE

สูงสุด	Extreme Maximum	1009.70 mb.	เมื่อ – on the 6,29
ต่ำสุด	Extreme Minimum	1001.40 mb.	เมื่อ – on the 12th.
ระยะเปลี่ยนประจำวันสูงสุด	Max. Diurnal Range	5.40 mb.	เมื่อ – on the 13th.
ปานกลางสูงสุด	Mean Maximum	1008.04 mb.	
ปานกลางต่ำสุด	Mean Minimum	1003.84 mb.	
ปานกลาง	Mean	1006.21 mb.	

2. อุณหภูมิอากาศ – AIR TEMPERATURE

สูงสุด	Extreme Maximum	35.1 °C.	เมื่อ – on the 8th.
ต่ำสุด	Extreme Minimum	23.0 °C.	เมื่อ – on the 22nd.
ระยะเปลี่ยนประจำวันสูงสุด	Max. Diurnal Range	10.6 °C.	เมื่อ – on the 11th.
ปานกลางสูงสุด	Mean Maximum	32.5 °C.	
ปานกลางต่ำสุด	Mean Minimum	25.1 °C.	
ปานกลาง	Mean	28.2 °C.	

3. ความชื้นสัมพันธ์ – RELATIVE HUMIDITY

สูงสุด	Highest	98.0 %	เมื่อ – on the 18th.
ต่ำสุด	Lowest	52.0 %	เมื่อ – on the 7,12
ปานกลาง	Mean	78.0 %	

4. ลม – SURFACE WINDS

ความเร็วสูงสุด	Greatest Velocity	40.0 Knot
ความเร็วปานกลาง	Mean Velocity	3.0 Knot
ทิศร่วม	Resultant Direction	S 35°23'W

5. ฝนตก – RAINFALL

รวมทั้งเดือน	Total Amount	314.7	mm.		
ต่างจากปรกติ	Departure from normal	+134.3	mm.		
ความแรงของฝน	Greatest Intensity		mm.	in	miuutes
ตกมากที่สุดในวันหนึ่ง	Heaviest fall in 24 hrs.	97.5	mm.	เมื่อ	on the 20th.

6. หมายเหตุ – MISCELLANEOUS INFORMATION

ท้องฟ้าไม่มีเมฆ	Cloudless sky	0	
ท้องฟ้ามีเมฆบางส่วน	Partly cloudy sky	0	
ท้องฟ้ามีเมฆมาก	Cloudy sky	15	
ท้องฟ้ามีเมฆเต็ม	Overcast	16	
วันมีฝนตก	Rainy days	21	
วันมีน้ำค้าง	Days with dew	20	
วันมีหมอก	Days with ground fog	0	
วันมีฟ้าหรัวชื้น	Days with mist	22	
วันมีฟ้าหรัว	Days with haze	0	
วันมีพายุฟ้าคะนอง	Days with thunderstorm	13	
วันมีพายุฟ้าคะนองไม่ผ่านสถานี	Days with distant thunderstorm	6	
วันมีฟ้าแลบ	Days with lightning	25	
จำนวนไอน้ำรวมทั้งเดือน	Total Evaporation	91.6	mm.
จำนวนชั่วโมงที่มีแสงแดดทั้งเดือน	Total Duration of Sunshine		hrs.

สรุปผลการตรวจอุตุนิยมวิทยาประจำเดือน กรกฎาคม ๒๕๐๙

Summary of Meteorological Observations for month of July 1966

สถานี Station	ค่าปานกลางความกดอากาศโดยลดและแก้แล้ว (เป็นมิลลิบาร์) Mean Reduced Barometric Presssure (in millibars)								
	1000 + จำนวนในตาราง 1000 + the numbers in the tables								ประจำเดือน For Month
	0100	0400	0700	1000	1300	1600	1900	2200	
Chiangrai	06.29	06.02	07.15	07.52	05.59	03.23	03.90	06.33	05.75
Pai	-	-	-	-	-	-	-	-	-
Mae Hongson	05.12	04.43	05.17	06.04	04.25	01.80	02.62	05.17	04.33
Chiangmai	05.15	04.41	05.54	06.23	04.53	01.83	02.48	05.06	04.40
Nan	05.52	05.71	06.18	06.59	04.72	02.14	03.07	04.63	04.82
Lampang	05.10	04.25	05.32	05.98	04.34	01.80	02.77	05.04	04.33
Phrae	04.73	04.12	04.92	05.72	04.13	01.68	02.48	04.62	04.05
Mae Sariang	06.06	-	05.61	06.94	05.47	03.13	03.43	-	05.11
Uttaradit	05.40	05.60	05.64	06.51	05.01	02.48	02.95	06.61	05.03
Loei	05.28	04.74	05.82	06.57	04.88	02.83	03.75	05.69	04.95
Nakhon Phanom	04.17	03.84	04.97	05.20	03.33	01.28	02.31	04.41	03.69
Udon Thani	05.08	04.72	05.58	06.54	05.28	02.84	02.82	05.16	04.75
Sakon Nakhon	05.62	-	06.12	06.49	04.92	03.12	04.00	-	05.05
Tak	05.35	04.33	05.11	06.47	04.87	02.57	03.25	05.45	04.68
Phitsanulok	06.08	05.33	06.28	07.04	05.71	03.38	03.86	06.12	05.48
Mae Sot	06.14	-	06.02	06.86	05.28	03.27	04.56	-	05.36
Mukdahan	05.97	06.00	06.60	06.93	05.09	03.07	04.41	05.58	05.46
Phetchabun	-	-	05.55	06.23	04.54	02.47	03.18	-	04.39
Khon Kaen	05.39	04.79	05.87	06.48	04.95	02.71	03.63	05.78	04.95
Roi Et	04.55	04.05	05.15	06.01	04.25	02.03	02.99	04.91	04.24
Nakhon Sawan	05.93	05.17	06.13	07.03	05.58	03.29	04.17	06.17	05.43
Chaiyaphum	-	-	06.45	06.81	05.01	03.00	04.15	-	05.08
Ubon Ratchathani	06.54	06.06	06.73	07.26	05.78	03.48	04.62	06.81	05.91
Nakhon Ratchasima	06.64	05.93	07.03	07.35	05.52	03.31	04.95	07.32	06.01
Surin	05.91	05.75	06.21	07.23	05.45	03.11	04.55	06.07	05.54
Lopburi	06.76	06.08	06.75	07.68	06.07	03.82	04.89	07.26	06.16
Suphanburi	07.08	06.13	06.84	07.80	06.32	04.04	05.17	07.36	06.35
Prachinburi	-	-	06.94	07.92	06.26	04.16	04.96	-	06.05
Sap Muang	-	-	06.59	06.87	05.21	03.51	04.87	-	05.41
Kanchanaburi	08.42	07.55	08.33	09.32	07.76	05.73	06.71	08.82	07.83
Don Muang	07.00	05.95	06.80	07.82	06.51	04.30	04.95	07.23	06.32
Aranyaprathet	06.84	06.74	07.09	07.88	06.19	04.52	05.38	07.01	06.45
Pom Phrachunlachomklao	-	-	-	-	-	-	-	-	-
Chonburi	06.70	05.86	06.74	07.65	06.36	04.36	05.21	07.29	06.27
Ko Sichang	-	-	06.77	07.91	06.77	04.78	05.34	-	06.31
Sattahip	07.92	07.04	07.74	08.79	07.86	06.11	06.51	08.31	07.54
Chanthaburi	07.40	06.19	07.16	07.96	06.84	05.18	05.89	07.90	06.82
Hua Hin	06.48	05.45	06.39	07.20	05.73	04.16	04.85	07.05	05.91
Prachuap Khirikhan	07.74	06.57	07.44	08.26	06.96	05.47	06.22	08.01	07.08
Khlong Yai	06.95	-	07.57	08.49	07.23	05.60	06.46	-	07.05
Chumphon	08.60	07.53	08.28	09.27	07.94	06.53	07.26	09.28	08.09
Ranong	09.19	08.33	08.87	09.94	08.97	07.59	07.94	09.36	08.77
Ban Don	08.94	07.64	08.55	09.47	08.00	06.36	07.49	09.37	08.23
Nakhon Si Thammarat	08.65	07.54	08.02	09.01	07.51	05.97	06.69	08.69	07.76
Phuket	08.79	08.41	08.32	09.39	08.33	06.97	07.66	08.68	08.32
Trang	09.45	08.47	09.09	10.08	08.84	07.19	08.00	09.70	08.85
Songkhla	08.80	07.58	08.41	09.45	08.13	06.25	07.13	09.03	08.10
Narathiwat	08.33	07.02	08.29	09.14	07.48	05.88	07.30	09.73	07.90

สถานี Station	อุณหภูมิอากาศ (°ซ) Temperature in °C.							
	ค่าปานกลาง Means							
	ประจำเดือน For Month	สูงสุด Max.	ต่ำสุด Min.	ประจำวัน Daily Extremes				ระยะเปลี่ยนประจำวัน Daily Range
				สูงสุด Highest	วันที่ Date	ต่ำสุด Lowest	วันที่ Date	
Chiangrai	26.7	31.1	22.2	28.6	8	24.3	30	8.9
Pai	-	-	-	-	-	-	-	-
Mae Hongson	27.6	31.3	23.8	29.7	8	25.0	30	7.5
Chiangmai	27.8	31.8	23.8	29.9	8	24.8	31	8.0
Nan	28.5	32.8	24.2	30.1	8	24.6	3	8.6
Lampang	28.4	32.5	24.3	30.4	8	25.7	29	8.2
Phrae	28.8	33.4	24.3	30.5	8	26.1	4	9.1
Mae Sariang	26.8	30.4	23.2	29.2	9	23.8	29	7.2
Uttaradit	28.7	33.0	24.4	30.3	11	26.3	4,29	8.6
Loei	27.9	32.3	23.5	29.7	10	25.3	3	8.8
Nakhon Phanom	28.2	32.0	24.3	30.2	31	26.2	16	7.7
Udon Thani	28.7	32.4	25.0	30.9	7	26.4	3	7.4
Sakon Nakhon	28.5	32.4	24.5	33.2	30	25.4	16	7.9
Tak	29.1	33.0	25.3	30.6	8,13	25.9	29	7.7
Phitsanulok	28.8	32.8	24.8	30.9	11	27.1	4,29	8.0
Mae Sot	26.6	29.8	23.4	29.0	8	24.0	29	6.4
Mukdahan	27.7	32.2	23.3	29.8	10	25.6	29	8.9
Phetchabun	28.0	32.3	23.6	29.5	1	26.7	27	8.7
Khon Kaen	28.6	32.7	24.4	30.4	8,12	27.1	16,21	8.3
Roi Et	28.6	32.0	25.1	30.3	1	26.4	21	6.9
Nakhon Sawan	29.3	33.8	24.7	30.8	17	27.9	9	9.1
Chaiyaphum	28.2	32.3	24.2	30.4	8	26.5	21,27	8.1
Ubon Ratchathani	28.1	31.9	24.3	30.3	11	25.8	25	7.6
Nakhon Ratchasima	28.7	33.9	23.6	31.2	12	26.1	25	10.3
Surin	27.7	32.3	23.0	29.9	12	25.6	27	9.3
Lopburi	28.2	32.7	23.7	29.8	12	26.8	21,27	9.0
Suphanburi	28.8	32.9	24.8	30.8	1	26.7	27	8.1
Prachinburi	28.3	32.0	24.7	29.6	10	26.8	25	7.3
Sap Muang	26.9	31.3	22.5	28.4	13	24.8	25	8.8
Kanchanaburi	28.7	33.1	24.2	30.4	2	25.0	27	8.9
Don Muang	28.8	32.6	25.1	30.3	1	26.8	25	7.5
Aranyaprathet	28.2	32.5	23.9	29.6	8	26.0	25	8.6
Pom Phrachunlachomklao	-	-	-	-	-	-	-	-
Chonburi	28.5	31.8	25.2	30.4	13	26.6	30	6.6
Ko Sichang	29.0	31.6	26.4	30.8	6	27.1	12	4.2
Sattahip	28.9	32.4	25.5	30.8	24	26.8	20	6.9
Chanthaburi	27.4	30.5	24.4	29.4	12	26.2	30	6.1
Hua Hin	28.4	32.4	24.4	30.1	1	26.9	27	8.0
Phrachuap Khirikhan	28.9	33.1	24.6	31.3	12	26.4	16	8.5
Khlong Yai	26.3	29.5	23.2	27.8	4	23.6	15	6.3
Chumphon	27.1	30.8	23.3	28.2	24	24.8	16	7.5
Ranong	26.4	29.9	22.9	28.4	30	23.8	14,16	7.0
Ban Don	28.0	32.8	23.1	29.3	6,28	25.4	8	9.7
Nakhon Si Thammarat	28.0	33.2	22.8	29.2	28	25.4	15	10.4
Phuket	27.6	30.9	24.2	29.8	29	23.9	14	6.7
Trang	27.3	31.4	23.1	29.3	25	24.6	15	8.3
Songkhla	28.1	32.2	24.0	29.0	20,24	26.9	14,28	8.2
Narathiwat	27.5	31.9	23.1	28.5	21	26.3	16	8.8

สถานี Station	อุณหภูมิอากาศ (°ซ.) Air Temperature in °C.								
	สูงสุดและต่ำสุด Extremes				ระยะเปลี่ยนประจำวัน Daily Range				ระยะเปลี่ยนระหว่างสูงสุดและต่ำสุด
	สูงสุด Max.	วันที่ Date	ต่ำสุด Min.	วันที่ Date	มากที่สุด Greatest	วันที่ Date	น้อยที่สุด Smallest	วันที่ Date	Range between Extreme Temp.
Chiangrai	35.3	8	21.2	24,31	13.4	8	4.9	30	14.1
Pai	-	-	-	-	-	-	-	-	-
Mae Hongson	34.5	8	22.7	30	10.1	20	4.2	29	11.8
Chiangmai	35.3	8	22.2	30,31	10.8	8,15	5.1	31	13.1
Nan	36.4	8	23.1	12	12.6	8	1.9	3	13.3
Lampang	36.4	8	23.0	29	12.1	7,8	3.4	4	13.4
Phrae	36.6	8	23.0	5,31	12.3	8	3.8	3	13.6
Mae Sariang	33.6	9	22.2	31	10.5	19	2.5	29	11.4
Uttaradit	36.0	11	23.3	25	11.6	18	3.5	3	12.7
Loei	35.6	8,10	22.3	13	12.8	11	2.9	3	13.3
Nakhon Phanom	35.0	31	22.2	14	11.1	11	4.7	1	12.8
Udon Thani	35.6	7	22.6	24	10.2	31	2.9	2	13.0
Sakon Nakhon	35.4	11	22.3	16	11.4	30	4.4	1	13.1
Tak	35.4	8	23.1	28	11.0	17	4.3	29	12.3
Phitsanulok	36.0	11	23.3	19	10.2	11	3.4	29	12.7
Mae Sot	33.9	8	22.5	25	9.9	8	2.5	29	11.4
Mukdahan	35.5	7,10	21.7	29	11.5	7	5.5	25	13.8
Phetchabun	34.5	1,31	22.4	26	11.0	9	5.4	3	12.1
Khon Kaen	35.8	7	23.0	30	11.1	7	4.8	3	12.8
Roi Et	35.0	7,10	23.5	30	10.5	30	4.2	21	11.5
Nakhon Sawan	36.4	8	23.1	9	11.8	12	5.3	29	13.3
Chaiyaphum	35.6	8	22.9	27	11.1	7	5.6	2	12.7
Ubon Ratchathani	35.3	11	21.9	13	10.1	12	3.0	25	13.4
Nakon Ratchasima	38.0	12	21.1	9	14.3	7	5.8	25	16.9
Surin	35.8	12	20.9	27	11.9	12	6.1	20	14.9
Lopburi	35.0	11,12	22.5	19,23	11.5	7,11	5.5	28,29	12.5
Suphanburi	35.7	1	23.2	19	10.6	7	3.7	27	12.5
Prachinburi	34.0	9	22.8	16	10.0	9	5.3	28	11.2
Sap Muang	34.0	11	20.4	9	13.3	11	6.0	25	13.6
Kanchanaburi	35.9	8	22.6	7,28	11.9	7	2.3	27	13.3
Don Muang	34.5	4days	22.9	23	10.0	8	3.9	28	11.6
Aranyaprathet	34.5	10	21.5	23	11.5	31	5.0	25	13.0
Pom Phrachunlachomklao	-	-	-	-	-	-	-	-	-
Chonburi	34.0	12	22.1	30	9.5	18	4.1	27	11.9
Ko Sichang	34.1	6	21.6	12	10.9	12	1.5	28	12.5
Sattahip	34.8	24	21.4	30	10.9	30	3.8	28	13.4
Chanthaburi	34.0	11	22.5	28	9.3	11	3.5	3	11.5
Hua Hin	35.6	6	23.2	17	11.3	6	3.3	27	12.4
Prachuap Khirikhan	37.0	12	22.4	16	13.3	11	4.0	2	14.6
Khlong Yai	31.6	4	21.4	24	8.3	11,30	1.2	15	10.2
Chumphon	33.4	24	22.0	4	11.0	11	3.2	20	11.4
Ranong	32.0	4days	21.3	16	10.0	11	2.2	20	10.7
Ban Don	35.9	11	21.2	24	14.3	11	5.9	15	14.7
Nakhon Si Thammarat	34.6	1	21.0	22	12.8	22	6.2	15	13.6
Phuket	32.5	22	21.6	8	10.2	8	3.5	18	10.9
Trang	33.7	25	21.9	28	10.5	24	3.6	15	11.8
Songkhla	34.1	22	22.2	6	10.6	22	5.4	8	11.9
Narathiwat	33.7	17	21.8	27	10.9	17	5.7	15	11.9

สถานี Station	ความชื้นสัมพัทธ์ (%) Relative Humidity in %								
	ค่าปานกลาง Means					ค่าสูงสุดและต่ำสุด Absolute Extremes			
	ประจำเดือน For Month	ประจำวัน Daily Extremes							
		สูงที่สุด Highest	วันที่ Date	ต่ำที่สุด Lowest	วันที่ Date	สูงที่สุด Highest	วันที่ Date	ต่ำที่สุด Lowest	วันที่ Date
Chiangrai	84.1	91.1	30	75.3	7	98.0	16	49.0	7
Pai	-	-	-	-	-	-	-	-	-
Mae Hongson	83.5	91.9	30	76.5	7	98.0	20	55.0	8
Chaingmai	78.1	89.0	31	65.4	2	96.0	3days	45.0	1
Nan	84.1	95.6	3	76.3	1	100.0	8days	53.0	8
Lampang	79.1	90.3	29	67.6	2	98.0	3days	46.0	15
Phrae	78.7	87.3	4	67.3	15	100.0	6days	48.0	13
Mae Sariang	85.1	94.7	28	78.2	20	98.0	25	63.0	8
Uttaradit	80.9	91.3	4	72.1	15	100.0	24	52.0	11,18
Loei	78.2	90.3	3	67.0	26	96.0	4	50.0	10
Nakhon Phanom	84.3	93.5	2	75.6	31	99.0	5days	56.0	31
Udon Thani	79.2	88.8	17	68.6	9	98.0	20,24	49.0	6,9
Sakon Nakhon	79.9	94.5	16	68.2	6	98.0	14,16	53.0	11,31
Tak	70.3	91.3	29	62.9	12	79.0	29	46.0	17,19
Phitsanulok	79.7	90.0	25	67.8	31	98.0	15	51.0	11,12
Mae Sot	85.2	94.2	29	77.5	8	98.0	5	64.0	8
Mukdahan	81.0	91.5	17	71.5	8	99.0	30	57.0	7,31
Phetchabun	79.8	90.8	18	70.6	31	98.0	3days	52.0	31
Khon Kaen	77.1	87.9	21	67.4	7	95.0	3days	46.0	7
Roi Et	80.4	89.0	19	72.1	7	100.0	23	54.0	31
Nakhon Sawan	74.8	83.2	29	68.0	17	97.0	4days	49.0	1
Chaiyaphum	71.9	81.8	20	60.6	7	95.0	19,27	42.0	7
Ubon Ratchathani	80.6	88.8	21	72.4	11	97.0	3days	50.0	11
Nakhon Ratchasima	76.3	86.9	18	64.8	7	98.0	20	42.0	7
Surin	82.1	93.5	20	76.3	7	99.0	27	52.0	11
Lopburi	80.2	86.1	22	71.0	12	100.0	1	50.0	12
Suphanburi	72.5	84.6	5	61.4	12	96.0	21	47.0	1
Prachinburi	78.7	84.0	21	72.4	31	98.0	14	61.0	14
Sap Muang	71.7	82.6	25	61.4	7	98.0	8,26	47.0	7
Kanchanaburi	71.9	90.5	27	61.8	14	95.0	28	42.0	23
Don Muang	77.8	88.0	20	70.8	31	98.0	20,25	54.0	12,13
Aranyaprathet	82.9	92.0	27	77.3	6	98.0	28	56.0	10
Pom Phrachunlachomklao	-	-	-	-	-	-	-	-	-
Chonburi	75.7	85.4	20	65.9	17	96.0	18,20	52.0	13
Ko Sichang	71.6	84.0	28	63.8	6	95.0	28	56.0	6
Sattahip	78.1	90.1	19	71.4	24	98.0	3days	58.0	24
Chanthaburi	87.4	95.5	28	80.8	3	100.0	18,20	64.0	11
Hua Hin	74.9	87.5	20	66.8	12	97.0	19	48.0	1
Prachuap Khirikhan	74.9	87.6	25	63.1	12	97.0	28	44.0	11
Khlong Yai	88.3	98.7	15	81.3	31	100.0	15	66.0	4
Chumphon	82.7	90.3	1,27	72.7	22	97.0	6days	55.0	22
Ranong	89.2	97.0	14	78.5	22	100.0	6days	61.0	23
Ban Don	81.2	89.4	8	73.1	24	97.0	4days	46.0	10
Nakhon Si Thammarat	72.1	82.8	19	63.4	24	97.0	11	46.0	28
Phuket	78.7	97.4	14	70.8	11	98.0	4days	55.0	6,10
Trang	85.9	92.3	15	78.4	11	97.0	14days	52.0	23
Songkhla	81.6	86.3	8	76.3	27	99.0	3days	57.0	24
Narathiwat	81.4	86.8	10	72.2	17	99.0	3,10	54.0	17

สถานี Station	ลมผิวพื้น Surface Winds								
	ทิศร่วม Resultant Direction				ความแน่ทิศ Steadiness in %				กำลังลมอย่างมากที่สุดตามมาตราโบฟอร์ต Greatest force in Beaufort Scale
	เวลา 0700	เวลา 1000	เวลา 1300	เวลา 1600	เวลา 0700	เวลา 1000	เวลา 1300	เวลา 1600	
Chiangrai	S81E	S14E	S 8 E	S 5 W	7	54	50	72	7
Pai	-	-	-	-	-	-	-	-	-
Mae Hongson	S45W	S36W	S50W	S39W	14	28	56	42	7
Chiangmai	S19W	S 1 E	S 2 E	S 9 E	7	52	62	43	6
Nan	S49E	S27E	S30E	S 7 E	65	73	72	56	7
Lampang	S18E	S24W	S29W	S11W	10	65	68	50	6
Phrae	S30W	S40W	S32W	S31W	72	86	86	76	8
Mae Sariang	E	S27E	S 3 E	S 1 W	3	7	52	62	4
Uttaradit	S45E	S40W	S37W	S45W	3	26	49	42	5
Loei	N27E	N25E	N24E	N77E	44	54	32	30	5
Nakhon Phanom	S23E	S27E	S 8 W	S27W	43	15	23	7	4
Udon Thani	S71W	S16E	S82E	S10E	7	24	23	37	6
Sakon Nakhon	S18W	S66W	N75W	S69W	31	32	37	46	6
Tak	S73W	S63W	S84W	S77W	45	66	66	71	6
Phitsanulok	S24E	S 3 E	S13W	S14W	32	62	60	54	6
Mae Sot	S11E	S53W	S82W	S86W	50	33	70	95	4
Mukdahan	S24W	S16W	S21W	S21W	32	43	56	28	4
Phetchabun	S 8 W	S 2 E	S 8 W	S 9 W	16	56	70	60	6
Khon Kaen	S48W	S73W	S68W	S84W	49	45	35	33	7
Roi Et	S25W	S43W	S42W	S27W	47	53	44	37	4
Nakhon Sawan	S 2 W	S17W	S34W	S27W	79	69	75	73	5
Chaiyaphum	S75W	S64W	S54W	S77W	64	84	73	74	6
Ubon Ratchathani	S15E	S25W	S49W	S65W	51	76	65	47	7
Nakhon Ratchasima	S40W	S62W	S65W	S52W	26	78	69	75	5
Surin	S 8 W	S41W	S56W	S41W	90	74	75	70	6
Lopburi	S14E	S 7 W	S24W	S28W	68	86	72	56	7
Suphanburi	S25W	S38W	S47W	S41W	69	79	72	60	4
Prachinburi	Calm	S77W	S82W	S77W	-	74	93	91	6
Sap Muang	S41W	S60W	S74W	S59W	35	72	72	69	5
Kanchanaburi	S75W	S82W	S80W	N89W	75	90	90	85	4
Don Muang	S53W	S59W	S70W	S58W	49	76	77	74	8
Aranyaprathet	W	W	N89W	S80W	63	96	95	90	7
Pom Phrachunlachomklao	-	-	-	-	-	-	-	-	-
Chonburi	S 3 W	S45W	S48W	S31W	36	65	79	84	6
Ko Sichang	S61W	S74W	S65W	S46W	68	82	94	91	6
Sattahip	S43W	S48W	S39W	S21W	76	84	84	74	9
Chanthaburi	S27W	S24W	S53W	S47W	7	40	70	72	7
Hua Hin	S54W	S45W	S24E	S27W	45	51	32	37	7
Prachuap Khirikhan	S70W	S72W	S75W	S83W	87	83	75	83	6
Khlong Yai	N27E	N63W	N84W	N72W	29	51	66	62	5
Chumphon	S45W	S65W	S84W	S82W	19	69	89	93	7
Ranong	S63E	S18W	S51W	S43W	37	76	72	53	6
Ban Don	S19W	S50W	S61W	S54W	7	86	87	56	6
Nakhon Si Thammarat	S 8 W	S38W	S81W	S31W	23	37	43	38	6
Phuket	S82W	S72W	S71W	S71W	16	41	59	70	5
Trang	S31W	S38W	S58W	S51W	19	37	50	68	9
Songkhla	S38W	S 8 W	S69W	S53W	54	16	63	49	6
Narathiwat	S45W	S47W	N34E	N68E	51	58	12	18	5

สถานี Station	ลมผิวพื้น Surface Winds														
	ทิศลม Wind Direction									กำลังลมตามมาตราโบ[illegible] Wind Force in Beaufort Scale					
	ทำการตรวจเวลา 0700 Observation at 0700									ทำการตรวจเวลา 0700 Observation at 0700					
	Calm	N	NE	E	SE	S	SW	W	NW	1—3	4	5—6	7	8—9	> 9
Chiangrai	26	-	2	1	-	1	1	-	-	5	-	-	-	-	-
Pai	-	-	-	-	-	-	-	-	-	-	-	-	-	-	-
Mae Hongson	25	1	-	-	-	1	4	-	-	6	-	-	-	-	-
Chiangmai	29	-	-	-	-	1	1	-	-	2	-	-	-	-	-
Nan	6	-	-	9	9	6	1	-	-	25	-	-	-	-	-
Lampang	27	-	-	-	2	2	-	-	-	4	-	-	-	-	-
Phrae	5	1	-	-	1	8	16	-	-	24	2	-	-	-	-
Mae Sariang	30	-	-	1	-	-	-	-	-	1	-	-	-	-	-
Uttaradit	30	-	-	-	1	-	-	-	-	1	-	-	-	-	-
Loei	6	7	8	4	-	1	1	2	2	25	-	-	-	-	-
Nakhon Phanom	9	2	1	3	3	12	1	-	-	22	-	-	-	-	-
Udon Thani	15	3	3	-	1	3	4	1	1	16	-	-	-	-	-
Sakon Nakhon	20	-	-	-	-	7	3	1	-	11	-	-	-	-	-
Tak	10	1	-	1	1	3	2	13	-	21	-	-	-	-	-
Phitsanulok	20	-	-	1	4	6	-	-	-	11	-	-	-	-	-
Mae Sot	11	-	-	-	8	9	1	2	-	20	-	-	-	-	-
Mukdahan	14	1	-	3	-	4	8	1	-	17	-	-	-	-	-
Phetchabun	24	-	-	-	-	6	-	-	1	7	-	-	-	-	-
Khon Kaen	13	-	-	-	-	2	13	2	1	18	-	-	-	-	-
Roi Et	16	-	-	-	-	7	8	-	-	15	-	-	-	-	-
Nakhon Sawan	4	-	-	-	4	17	6	-	-	24	3	-	-	-	-
Chaiyaphum	9	-	-	-	-	-	8	13	1	22	-	-	-	-	-
Ubon Ratchathani	9	-	-	4	4	11	1	2	-	22	-	-	-	-	-
Nakhon Ratchasima	20	-	-	-	-	5	2	4	-	11	-	-	-	-	-
Surin	1	-	-	1	-	22	7	-	-	30	-	-	-	-	-
Lopburi	9	-	-	-	7	15	-	-	-	22	-	-	-	-	-
Suphanburi	7	-	-	-	-	11	12	1	-	24	-	-	-	-	-
Prachinburi	23	1	-	3	-	1	-	3	-	8	-	-	-	-	-
Sap Muang	20	-	-	-	-	1	10	-	-	11	-	-	-	-	-
Kanchanaburi	6	-	-	-	-	-	10	14	1	25	-	-	-	-	-
Don Muang	9	-	1	-	2	2	9	8	-	21	1	-	-	-	-
Aranyaprathet	11	-	-	-	-	-	1	18	1	20	-	-	-	-	-
Pom Phrachunlachomklao	-	-	-	-	-	-	-	-	-	-	-	-	-	-	-
Chonburi	15	-	-	3	-	10	2	1	-	16	-	-	-	-	-
Ko Sichang	8	-	-	-	-	1	13	9	-	19	4	-	-	-	-
Sattahip	4	-	-	-	-	6	16	4	1	10	13	4	-	-	-
Chanthaburi	26	-	1	-	-	1	3	-	-	5	-	-	-	-	-
Hua Hin	15	-	-	-	-	4	5	7	-	16	-	-	-	-	-
Prachuap Khirikhan	1	-	-	-	-	3	8	19	-	30	-	-	-	-	-
Khlong Yai	6	6	4	7	-	2	-	4	2	25	-	-	-	-	-
Chumphon	24	-	-	-	-	3	1	3	-	7	-	-	-	-	-
Ranong	4	-	11	3	-	12	1	-	-	26	1	-	-	-	-
Ban Don	28	-	-	-	-	1	2	-	-	3	-	-	-	-	-
Nakhon Si Thammarat	22	-	-	1	-	5	3	-	-	9	-	-	-	-	-
Phuket	25	-	-	-	-	-	2	3	1	6	-	-	-	-	-
Trang	24	-	-	-	-	4	1	2	-	6	1	-	-	-	-
Songkhla	13	-	-	-	1	2	14	1	-	17	-	1	-	-	-
Narathiwat	16	-	-	-	-	-	15	-	-	15	-	-	-	-	-

สถานี Station	ลมผิวพื้น Surface Winds														
	ทิศลม Wind Direction									กำลังลมตามมาตราโบฟอร์ต Wind Force in Beaufort Scale					
	ทำการตรวจเวลา 1000 Observation at 1000									ทำการตรวจเวลา 1000 Observation at 1000					
	Calm	N	NE	E	SE	S	SW	W	NW	1—3	4	5—6	7	8—9	> 9
Chiangrai	5	-	1	6	-	16	1	2	-	26	-	-	-	-	-
Pai	-	-	-	-	-	-	-	-	-	-	-	-	-	-	-
Mae Hongson	17	2	-	-	-	5	6	-	1	14	-	-	-	-	-
Chiangmai	12	-	-	1	3	11	4	-	-	19	-	-	-	-	-
Nan	-	2	-	2	14	11	1	1	-	31	-	-	-	-	-
Lampang	7	-	-	-	3	8	11	2	-	23	1	-	-	-	-
Phrae	-	1	-	-	-	6	22	2	-	21	10	-	-	-	-
Mae Sariang	23	1	-	2	1	2	1	1	-	8	-	-	-	-	-
Uttaradit	21	-	-	1	-	-	9	-	-	10	-	-	-	-	-
Loei	-	9	8	7	-	-	1	4	2	31	-	-	-	-	-
Nakhon Phanom	3	5	2	3	5	6	3	2	2	28	-	-	-	-	-
Udon Thani	5	2	5	3	2	5	9	-	-	26	-	-	-	-	-
Sakon Nakhon	-	6	-	4	-	7	4	10	-	31	-	-	-	-	-
Tak	5	-	-	-	-	7	3	16	-	25	1	-	-	-	-
Phitsanulok	4	1	1	-	5	16	2	1	1	27	-	-	-	-	-
Mae Sot	-	1	-	5	3	6	1	13	2	31	-	-	-	-	-
Mukdahan	1	-	3	4	2	6	13	2	-	30	-	-	-	-	-
Phetchabun	12	-	1	-	-	18	-	-	-	19	-	-	-	-	-
Khon Kaen	3	2	2	2	-	1	12	6	3	28	-	-	-	-	-
Roi Et	9	-	1	-	-	6	11	3	1	22	-	-	-	-	-
Nakhon Sawan	-	-	-	-	3	17	5	2	4	29	1	1	-	-	-
Chaiyaphum	1	-	-	-	1	1	14	13	1	25	5	-	-	-	-
Ubon Ratchathani	-	-	1	-	1	15	8	6	-	28	3	-	-	-	-
Nakhon Ratchasima	2	-	-	-	-	4	12	11	2	29	-	-	-	-	-
Surin	-	1	-	1	-	8	15	5	1	31	-	-	-	-	-
Lopburi	2	-	-	-	2	22	3	2	-	29	-	-	-	-	-
Suphanburi	1	-	-	-	-	11	12	6	1	30	-	-	-	-	-
Prachinburi	-	-	-	-	3	2	4	19	3	31	-	-	-	-	-
Sap Muang	4	-	-	-	-	1	18	4	4	17	9	1	-	-	-
Kanchanaburi	-	-	-	-	-	2	6	21	2	26	5	-	-	-	-
Don Muang	1	-	-	-	2	3	11	14	-	23	7	-	-	-	-
Aranyaprathet	-	-	-	-	-	-	2	27	2	31	-	-	-	-	-
Pom Phrachunlachomklao	-	-	-	-	-	-	-	-	-	-	-	-	-	-	-
Chonburi	3	-	-	-	1	11	4	11	1	26	2	-	-	-	-
Ko Sichang	-	3	-	-	-	-	14	14	-	23	8	-	-	-	-
Sattahip	-	-	-	-	1	4	20	4	2	13	14	4	-	-	-
Chanthaburi	15	-	-	-	3	3	9	1	-	15	1	-	-	-	-
Hua Hin	10	-	1	-	-	5	10	5	-	21	-	-	-	-	-
Prachuap Khirikhan	-	-	-	-	1	4	5	21	-	29	2	-	-	-	-
Khlong Yai	5	4	1	2	-	1	-	13	5	26	-	-	-	-	-
Chumphon	6	-	-	-	-	5	5	15	-	18	5	1	1	-	-
Ranong	3	-	1	-	1	15	10	1	-	28	-	-	-	-	-
Ban Don	2	-	-	-	-	3	20	6	-	29	-	-	-	-	-
Nakhon Si Thammarat	5	1	1	2	2	6	8	3	3	25	1	-	-	-	-
Phuket	14	-	1	-	-	1	6	8	1	16	1	-	-	-	-
Trang	14	-	-	1	1	6	4	4	1	16	-	1	-	-	-
Songkhla	1	-	-	3	3	4	10	10	-	28	2	-	-	-	-
Narathiwat	13	-	-	-	-	-	17	1	-	18	-	-	-	-	-

สถานี Station	ลมผิวพื้น Surface Winds														
	ทิศลม Wind Direction									กำลังลมตามมาตราโบฟอร์ต Wind Force in Beaufort Scale					
	ทำการตรวจเวลา 1300 Observation at 1300									ทำการตรวจเวลา 1300 Observation at 1300					
	Calm	N	NE	E	SE	S	SW	W	NW	1—3	4	5—6	7	8—9	> 9
Chiangrai	4	1	1	5	-	15	3	2	-	27	-	-	-	-	-
Pai	-	-	-	-	-	-	-	-	-	-	-	-	-	-	-
Mae Hongson	9	-	-	1	-	3	13	4	1	22	-	-	-	-	-
Chiangmai	5	-	-	1	7	11	5	1	1	23	3	-	-	-	-
Nan	-	-	-	6	11	11	1	2	-	31	-	-	-	-	-
Lampang	6	-	-	-	2	8	12	3	-	22	3	-	-	-	-
Phrae	-	-	-	-	-	12	15	3	1	17	14	-	-	-	-
Mae Sariang	8	-	1	1	4	13	1	3	-	23	-	-	-	-	-
Uttaradit	15	-	-	-	-	3	13	-	-	16	-	-	-	-	-
Loei	-	9	4	7	1	3	-	6	1	31	-	-	-	-	-
Nakhon Phanom	2	3	2	1	6	7	4	2	4	29	-	-	-	-	-
Udon Thani	-	4	8	4	1	9	3	1	1	31	-	-	-	-	-
Sakon Nakhon	3	6	2	4	-	2	4	10	-	28	-	-	-	-	-
Tak	6	1	-	-	1	2	1	19	1	23	2	-	-	-	-
Phitsanulok	3	1	1	-	2	16	5	1	2	28	-	-	-	-	-
Mae Sot	1	1	-	2	1	1	4	20	1	30	-	-	-	-	-
Mukdahan	-	1	-	6	-	9	11	4	-	31	-	-	-	-	-
Phetchabun	1	2	-	-	1	23	-	3	1	28	2	-	-	-	-
Khon Kaen	6	2	1	3	-	2	8	7	2	25	-	-	-	-	-
Roi Et	11	2	-	-	-	6	9	2	1	20	-	-	-	-	-
Nakhon Sawan	-	1	-	-	1	12	11	6	-	30	-	1	-	-	-
Chaiyaphum	-	-	1	1	-	6	11	12	-	22	9	-	-	-	-
Ubon Ratchathani	-	-	-	2	2	5	11	10	1	28	3	-	-	-	-
Nakhon Ratchasima	-	2	-	1	1	2	13	11	1	31	-	-	-	-	-
Surin	-	-	-	-	1	6	11	11	2	30	1	-	-	-	-
Lopburi	1	1	-	-	2	15	6	6	-	30	-	-	-	-	-
Suphanburi	1	-	-	-	2	6	14	5	3	26	4	-	-	-	-
Prachinburi	-	-	-	-	-	1	6	22	2	30	1	-	-	-	-
Sap Muang	2	1	-	-	-	1	14	7	6	17	12	-	-	-	-
Kanchanaburi	-	-	-	-	-	1	8	19	3	23	8	-	-	-	-
Don Muang	-	-	-	1	1	1	11	15	2	25	6	-	-	-	-
Aranyaprathet	1	-	-	-	-	-	1	27	2	30	-	-	-	-	-
Pom Phrachunlachomklao	-	-	-	-	-	-	-	-	-	-	-	-	-	-	-
Chonburi	-	-	-	-	-	10	9	12	-	26	5	-	-	-	-
Ko Sichang	-	-	-	-	-	1	15	15	-	25	6	-	-	-	-
Sattahip	-	-	-	-	1	7	19	3	1	17	10	3	1	-	-
Chanthaburi	5	1	-	-	1	2	16	6	-	26	-	-	-	-	-
Hua Hin	3	-	1	9	5	1	8	4	-	26	2	-	-	-	-
Prachuap Khirikhan	-	1	-	-	2	3	4	21	-	27	3	1	-	-	-
Khlong Yai	4	-	1	1	-	2	-	18	5	27	-	-	-	-	-
Chumphon	1	-	-	-	-	1	5	22	2	14	12	4	-	-	-
Ranong	2	-	1	-	-	7	12	9	-	25	3	1	-	-	-
Ban Don	1	-	-	-	-	2	16	11	1	30	-	-	-	-	-
Nakhon Si Thammarat	-	7	-	2	-	3	12	4	3	27	3	1	-	-	-
Phuket	3	2	-	1	1	2	10	10	2	28	-	-	-	-	-
Trang	5	1	1	-	-	7	7	7	3	21	4	1	-	-	-
Songkhla	-	-	3	1	1	1	11	13	1	23	4	3	1	-	-
Narathiwat	1	2	9	6	-	-	8	5	-	30	-	-	-	-	-

สถานี Station	ลมผิวพื้น Surface Winds														
	ทิศลม Wind Direction									กำลังลมตามมาตราโบฟอร์ต Wind Force in Beaufort Scale					
	ทำการตรวจเวลา 1600 Observation at 1600									ทำการตรวจเวลา 1600 Observation at 1600					
	Calm	N	NE	E	SE	S	SW	W	NW	1—3	4	5—6	7	8—9	> 9
Chiangrai	2	-	1	2	-	20	4	2	-	29	-	-	-	-	-
Pai	-	-	-	-	-	-	-	-	-	-	-	-	-	-	-
Mae Hongson	8	-	-	2	2	4	9	3	3	23	-	-	-	-	-
Chiangmai	10	-	1	3	3	9	3	2	-	18	2	1	-	-	-
Nan	-	-	-	5	7	10	4	4	1	31	-	-	-	-	-
Lampang	4	-	2	1	6	6	9	3	-	20	7	-	-	-	-
Phrae	-	-	1	-	2	9	15	4	-	20	11	-	-	-	-
Mae Sariang	6	1	-	1	1	19	2	-	1	24	1	-	-	-	-
Uttaradit	15	-	-	-	1	2	10	2	1	16	-	-	-	-	-
Loei	-	2	5	11	3	1	2	5	2	31	-	-	-	-	-
Nakhon Phanom	1	10	-	-	6	7	3	2	2	30	-	-	-	-	-
Udon Thani	-	3	4	2	-	13	6	2	1	31	-	-	-	-	-
Sakon Nakhon	3	4	1	1	-	6	5	11	-	28	-	-	-	-	-
Tak	3	-	-	1	1	3	2	21	-	26	2	-	-	-	-
Phitsanulok	9	-	-	-	1	15	2	3	1	22	-	-	-	-	-
Mae Sot	-	-	-	-	-	2	-	29	-	28	3	-	-	-	-
Mukdahan	2	3	5	1	1	7	11	-	1	29	-	-	-	-	-
Phetchabun	8	1	1	-	-	16	5	-	-	22	1	-	-	-	-
Khon Kaen	11	3	-	1	-	2	5	7	2	20	-	-	-	-	-
Roi Et	14	1	1	-	-	7	7	1	-	17	-	-	-	-	-
Nakhon Sawan	-	1	-	-	2	11	13	2	-	26	2	1	-	-	-
Chaiyaphum	-	1	1	-	-	2	10	13	4	24	7	-	-	-	-
Ubon Ratchathani	1	1	1	3	1	3	8	10	3	29	1	-	-	-	-
Nakhon Ratchasima	2	1	-	1	-	4	15	8	-	29	-	-	-	-	-
Surin	-	-	-	1	2	8	11	8	1	28	2	1	-	-	-
Lopburi	2	2	1	-	1	14	5	5	1	29	-	-	-	-	-
Suphanburi	4	2	-	-	1	8	11	4	1	24	3	-	-	-	-
Prachinburi	-	-	-	-	-	2	7	21	1	31	-	-	-	-	-
Sap Muang	3	-	-	1	1	-	18	4	4	23	4	1	-	-	-
Kanchanaburi	-	1	-	-	-	-	7	17	6	18	13	-	-	-	-
Don Muang	1	-	-	-	1	6	10	11	2	24	5	1	-	-	-
Aranyaprathet	-	-	-	-	-	4	1	26	-	31	-	-	-	-	-
Pom Phrachunlachomklao	-	-	-	-	-	-	-	-	-	-	-	-	-	-	-
Chonburi	1	-	-	-	-	14	11	5	-	25	5	-	-	-	-
Ko Sichang	-	-	-	-	-	4	22	5	-	26	5	-	-	-	-
Sattahip	1	-	-	-	5	9	13	2	1	16	7	7	-	-	-
Chanthaburi	7	-	-	-	1	1	19	3	-	24	-	-	-	-	-
Hua Hin	5	-	-	4	4	2	11	2	3	24	2	-	-	-	-
Prachuap Khirikhan	-	1	-	1	-	2	3	24	-	25	6	-	-	-	-
Khlong Yai	3	3	1	2	-	-	1	17	4	28	-	-	-	-	-
Chumphon	1	-	-	-	-	-	6	24	-	14	14	2	-	-	-
Ranong	5	-	1	2	-	6	10	6	1	23	3	-	-	-	-
Ban Don	9	-	-	-	-	4	10	6	2	22	-	-	-	-	-
Nakhon Si Thammarat	2	4	2	3	2	2	13	1	2	20	8	1	-	-	-
Phuket	5	1	-	-	-	-	14	9	2	26	-	-	-	-	-
Trang	3	-	-	-	2	5	11	9	1	23	4	1	-	-	-
Songkhla	-	-	5	1	1	3	13	7	1	26	2	3	-	-	-
Narathiwat	4	-	7	9	-	-	6	3	2	25	2	-	-	-	-

สถานี Station	จำนวนเมฆ Cloud Amount 0 — 8		ทรรศนวิสัย Visibility Km.		จำนวนฝนตก มม. Rainfall in mm.				จำนวนน้ำระเหย มม. Evaporation (piche) mm.		
	เวลา 0700	เวลา 1300	เวลา 0700	เวลา 1300	วันมีฝน Rainy day	จำนวนฝนตก Total Amount	มากที่สุดในวันหนึ่ง Heaviest in 24 hours จำนวน Amount	วันที่ Date	รวมทั้งเดือน Total for Month	มากที่สุดในวันหนึ่ง Greatest in one day	วันที่ Date
Chiangrai	7.1	6.8	7.9	10.0	25	322.7	41.9	24	40.8	2.4	8
Pai	-	-	-	-	-	-	-	-	-	-	-
Mae Hongson	7.9	7.1	9.6	11.7	28	190.3	42.4	18	38.2	2.1	1
Chiangmai	7.3	6.9	9.5	10.8	21	204.2	35.7	30	75.0	4.9	8
Nan	7.7	6.9	7.6	11.8	26	167.2	35.8	8	47.9	2.4	1,15
Lampang	6.6	6.6	13.2	16.5	16	130.9	73.3	21	60.4	3.5	1,2
Phrae	7.4	7.0	10.6	13.2	16	73.9	15.3	5	92.4	5.4	15
Mae Sariang	7.7	7.2	6.2	9.6	28	243.8	42.9	28	31.7	1.7	1,10
Uttaradit	7.7	6.8	10.9	16.5	16	186.5	70.5	24	50.8	2.6	14
Loei	6.7	5.7	5.4	10.5	16	127.8	28.4	18	53.7	3.6	25
Nakhon Phanom	6.7	6.1	8.9	11.7	21	324.6	65.6	13	44.6	2.4	10,12
Udon Thani	6.9	6.5	8.8	13.2	15	170.5	65.4	23	84.4	4.4	7
Sakon Nakhon	6.3	6.5	9.4	12.5	20	210.7	43.7	19	49.8	2.6	27
Tak	7.2	7.1	8.7	11.3	13	66.8	16.0	5	91.8	4.3	14
Phitsanulok	7.5	7.1	9.6	12.4	17	140.3	55.6	18	-	-	-
Mae Sot	7.4	6.7	9.1	14.8	26	307.9	57.0	26	29.7	1.4	6,8
Mukdahan	6.2	6.5	10.6	13.8	18	309.9	56.8	23	42.8	2.7	31
Phetchabun	7.4	6.9	8.2	11.3	15	268.7	129.3	19	53.1	2.7	3days
Khon Kaen	6.3	6.4	10.1	13.4	13	152.5	31.4	15	73.7	4.2	24
Roi Et	6.7	6.8	9.5	11.4	17	140.6	27.0	1	54.5	3.0	7,30
Nakhon Sawan	7.1	6.7	13.1	15.2	18	103.6	28.4	8	82.0	4.4	9
Chaiyaphum	6.5	6.6	10.5	11.7	9	62.1	15.4	26	114.9	5.5	15
Ubon Ratchathani	6.9	7.0	11.1	12.8	23	445.6	156.1	23	98.0	4.8	3
Nakhon Ratchasima	6.6	6.6	9.3	10.1	14	191.2	96.0	20	78.3	3.9	4
Surin	6.8	6.9	8.2	11.4	14	123.1	26.6	19	81.0	3.7	1,8
Lopburi	6.8	6.6	9.3	10.9	17	183.6	49.2	1	66.1	3.6	12
Suphanburi	6.4	6.0	7.1	11.2	18	120.2	28.2	4	67.0	3.2	12
Prachinburi	7.0	7.1	10.6	13.0	20	296.5	52.4	10	64.3	3.8	31
Sap Muang	6.6	6.5	9.1	15.5	19	177.6	52.9	8	77.5	3.6	2,15
Kanchanaburi	7.1	7.2	10.8	14.8	14	67.1	16.0	8	98.8	5.5	13
Don Muang	7.2	7.4	14.9	17.6	22	134.4	23.8	19	-	-	-
Aranyaprathet	6.5	6.0	9.3	14.2	19	131.4	30.2	25	68.8	3.1	10
Pom Phrachunlachomklao	-	-	-	-	-	-	-	-	-	-	-
Chonburi	6.8	5.9	12.4	16.7	17	165.7	41.6	17	72.4	3.8	15
Ko Sichang	7.0	6.4	10.5	13.0	18	115.8	51.5	11	64.5	2.8	3days
Sattahip	7.5	6.8	12.2	13.8	16	96.5	24.3	4	59.7	3.1	24
Chanthaburi	7.5	7.1	5.7	8.1	30	389.1	46.2	20	46.0	2.7	2,26
Hua Hin	7.5	7.5	10.9	11.7	16	129.2	58.4	20	81.6	4.0	1
Prachuap Khirikhan	6.9	6.8	10.5	11.7	16	68.6	20.3	25	82.3	4.4	12
Khlong Yai	7.6	7.3	3.6	4.8	29	1190.4	245.7	15	26.4	1.6	31
Chumphon	7.4	7.1	8.9	13.2	21	156.6	19.0	25	57.0	4.3	11
Ranong	7.5	7.1	6.2	9.1	29	932.5	86.0	1	29.9	2.0	29
Ban Don	6.3	6.2	9.8	10.3	16	62.0	24.1	18	64.8	3.5	24
Nakhon Si Thammarat	6.5	6.4	7.5	10.2	12	136.9	62.8	19	-	-	-
Phuket	6.9	6.3	10.3	13.4	17	376.7	145.9	13	60.2	4.0	29
Trang	6.6	7.0	4.3	10.0	19	216.5	51.9	1	42.5	2.3	22
Songkhla	7.0	7.2	11.8	12.6	12	147.1	64.1	10	76.2	4.2	10
Narathiwat	6.4	6.6	13.2	15.4	14	208.3	60.3	2	-	-	-

สถานี Station	ทรรศนวิสัย Visibility									
	Number of Observations									
	< 0.05 Km.	0.05— 0.1Km.	0.2— 0.5Km.	0.6— 1.0Km.	2—4 Km.	5—10 Km.	11—20 Km.	21—30 Km.	31—50 Km.	> 50 Km.
Chiangrai *	-	-	-	-	28	155	65	-	-	-
Pai	-	-	-	-	-	-	-	-	-	-
Mae Hongson *	-	-	-	-	16	104	128	-	-	-
Chiangmai *	-	-	-	-	7	151	90	-	-	-
Nan +	-	-	1	1	5	123	56	-	-	-
Lampang +	-	-	-	1	5	36	144	-	-	-
Phrae	-	-	-	-	2	37	116	-	-	-
Mae Sariang +	-	-	-	1	41	105	33	-	-	-
Uttaradit +	-	-	-	-	21	45	120	-	-	-
Loei +	-	1	3	-	15	135	32	-	-	-
Nakhon Phanom +	-	-	1	1	7	85	92	-	-	-
Udon Thani *	-	-	-	-	5	163	80	-	-	-
Sakon Nakhon +	-	-	1	1	14	73	97	-	-	-
Tak +	-	-	-	-	8	119	59	-	-	-
Phitsanulok *	-	-	1	1	5	138	103	-	-	-
Mae Sot +	-	-	-	1	13	53	119	-	-	-
Mukdahan +	-	-	-	3	2	116	65	-	-	-
Phetchabun	-	-	-	1	-	107	47	-	-	-
Khon Kaen *	-	-	-	-	-	128	120	-	-	-
Roi Et +	-	-	-	-	4	111	71	-	-	-
Nakhon Sawan +	-	-	-	-	4	35	142	5	-	-
Chaiyaphum	-	-	-	1	3	70	81	-	-	-
Ubon Ratchathani *	-	-	-	-	3	76	169	-	-	-
Nakhon Ratchasima *	-	-	-	-	4	234	10	-	-	-
Surin +	-	-	-	-	-	136	50	-	-	-
Lopburi +	-	-	-	-	2	164	20	-	-	-
Suphanburi	-	-	-	1	5	115	34	-	-	-
Prachinburi	-	-	-	1	3	32	119	-	-	-
Sap Muang	-	-	3	3	1	45	103	-	-	-
Kanchanaburi +	-	-	-	-	1	62	119	4	-	-
Don Muang *	-	-	-	-	-	14	234	-	-	-
Aranyaprathet +	-	-	-	-	1	56	129	-	-	-
Pom Phrachunlachomklao	-	-	-	-	-	-	-	-	-	-
Chonburi +	-	-	2	1	2	25	156	-	-	-
Ko Sichang	-	-	-	-	3	41	111	-	-	-
Sattahip *	-	-	1	-	5	72	170	-	-	-
Chanthaburi *	-	-	2	10	31	194	11	-	-	-
Hua Hin +	-	-	-	-	2	126	58	-	-	-
Prachuap Khirikhan +	-	-	-	-	3	98	85	-	-	-
Khlong Yai +	-	-	8	24	70	84	-	-	-	-
Chumphon +	-	-	1	1	7	96	81	-	-	-
Ranong +	-	-	5	22	25	100	34	-	-	-
Ban Don *	-	-	-	-	3	194	51	-	-	-
Nakhon Si Thammarat	-	-	-	-	5	133	17	-	-	-
Phuket	-	-	-	-	2	45	108	-	-	-
Trang +	-	-	2	10	10	111	53	-	-	-
Songkhla *	-	-	-	-	1	51	196	-	-	-
Narathiwat +	-	-	-	1	6	58	121	-	-	-

* Observation for 8 times per day.

\+ Observation for 6 times per day.

Other stations 5 times per day.

สถานี Station	จำนวนวันที่มี Number of days with						
	○	◑	◐	●	⌐	≡	═
Chiangrai	0	0	28	3	20	0	0
Pai	-	-	-	-	-	-	-
Mae Hongson	0	0	25	6	4	0	0
Chiangmai	0	0	28	3	0	0	1
Nan	0	0	28	3	11	0	2
Lampang	0	2	28	1	28	0	1
Phrae	0	0	26	5	18	0	0
Mae Sariang	0	0	27	4	0	0	0
Uttaradit	0	0	27	4	29	0	18
Loei	0	2	28	1	15	4	13
Nakhon Phanom	0	1	26	4	14	1	0
Udon Thani	0	0	30	1	0	0	0
Sakon Nakhon	0	2	26	3	1	0	0
Tak	0	0	25	6	0	0	0
Phitsanulok	0	0	25	6	25	0	0
Mae Sot	0	0	25	6	5	0	4
Mukdahan	0	2	25	4	17	0	0
Phetchabun	0	0	22	9	22	2	0
Khon Kaen	0	4	25	2	19	0	3
Roi Et	0	1	28	2	3	0	3
Nakhon Sawan	0	1	28	2	3	0	1
Chaiyaphum	0	1	27	3	0	0	1
Ubon Ratchathani	0	0	27	4	30	0	0
Nakhon Ratchasima	0	1	28	2	4	0	5
Surin	0	0	29	2	31	0	19
Lopburi	0	1	27	3	0	0	0
Suphanburi	0	4	21	6	4	0	6
Prachinburi	0	0	24	7	31	0	0
Sap Muang	0	3	25	3	6	0	18
Kanchanaburi	0	0	28	3	3	0	2
Don Muang	0	0	28	3	21	0	2
Aranyaprathet	0	1	29	1	1	0	8
Pom Phrachunlachomklao	-	-	-	-	-	-	-
Chonburi	0	2	23	5	0	0	0
Ko Sichang	0	1	23	7	0	0	0
Sathahip	0	0	28	3	31	3	3
Chanthaburi	0	0	26	5	8	1	26
Hua Hin	0	0	18	13	0	0	0
Prachuap Khirikhan	0	2	23	6	0	0	7
Khlong Yai	0	0	21	10	0	2	0
Chumphon	0	1	20	10	22	0	5
Ranong	0	0	19	12	9	1	2
Ban Don	0	2	29	-	18	0	2
Nakhon Si Thammarat	0	1	29	1	4	0	27
Phuket	0	3	20	8	14	0	3
Trang	0	1	27	3	21	8	17
Songkhla	0	0	25	6	13	1	13
Narathiwat	0	0	27	4	0	0	2

สถานี Station	จำนวนวันที่มี Number of days with					
	∞	△	↘	(⊼)	⊼	∀
Chiangrai	0	0	19	17	6	0
Pai	-	-	-	-	-	-
Mae Hongson	0	0	4	3	2	0
Chiangmai	1	0	6	2	11	0
Nan	0	0	22	14	10	0
Lampang	0	0	14	7	8	0
Phrae	0	0	28	12	4	0
Mae Sariang	0	0	9	2	2	0
Uttaradit	0	0	14	5	6	0
Loei	0	0	26	13	5	0
Nakh on Phanom	0	0	21	9	9	0
Udon Thani	0	0	26	4	5	0
Sakon Nakhon	0	0	18	6	10	0
Tak	0	0	11	5	3	0
Phitsanulok	0	0	22	0	6	0
Mae Sot	0	0	6	2	1	0
Mukdahan	0	0	20	13	9	0
Phetchabun	0	0	31	0	7	0
Khon Kaen	0	0	28	1	13	0
Roi Et	0	0	28	11	5	0
Nakhon Sawan	0	0	15	10	1	0
Chaiyaphum	0	0	24	6	3	0
Ubon Ratchathani	0	0	27	0	13	0
Nakhon Ratchasima	0	0	11	5	4	0
Surin	0	0	29	4	17	0
Lopburi	0	0	24	7	7	0
Suphanburi	0	0	24	2	4	0
Prachinburi	0	0	31	12	13	0
Sap Muang	0	1	11	8	4	0
Kanchanaburi	0	0	13	1	7	0
Don Muang	0	0	21	4	8	0
Aranyaprathet	0	0	15	4	4	0
Pom Phrachunlachomklao	-	-	-	-	-	-
Chonburi	0	0	14	1	5	0
Ko Sichang	0	0	19	14	5	0
Sattahip	0	0	17	1	5	0
Chanthaburi	0	0	17	7	7	0
Hua Hin	0	0	14	5	4	0
Prachuap Khirikhan	0	0	0	1	3	0
Khlong Yai	0	0	3	2	11	0
Chumphon	0	0	10	1	6	0
Ranong	0	0	1	3	5	0
Ban Don	2	0	18	5	7	0
Nakhon Si Thammarat	0	0	8	6	5	0
Phuket	0	0	0	2	1	0
Trang	2	0	14	4	9	0
Songkhla	3	0	19	1	15	0
Narathiwat	3	0	29	9	11	0

รายงานฝนตกของบางสถานี ประจำเดือน กรกฎาคม ๒๕๐๙

Rainfall Report of some selected stations for month of July 1966

สถานีตรวจน้ำฝน Rainfall Station	จำนวนฝนตก Amount			ต่างจากปรกติ Departure
	วันฝนตก Rainy days	๒๕๐๙ 1966	๒๕๐๘ 1965	mm.
ภาคเหนือ Northern Part				
1. Chiangrai *	25	322.7	284.5	+ 13.4
2. Mae Hongson *	28	190.3	233.0	- 87.1
3. Mae Sariang *	28	243.8	141.1	+ 30.7
4. Chiangmai *	21	204.2	68.6	+ 16.7
5. Nan *	26	167.2	221.7	- 37.9
6. Lamphun	...	...	...	...
7. Lampang *	16	130.9	59.4	+ 2.2
8. Phrae *	16	73.9	115.2	- 96.1
9. Uttaradit *	16	186.5	71.0	- 48.7
ภาคตะวันออกเฉียงเหนือ Northeastern Part				
1. Nong Khai	20	182.1	48.8	- 45.8
2. Loei *	16	127.8	90.2	- 0.1
3. Udon Thani *	15	170.5	277.7	- 27.4
4. Sakon Nakhon *	20	210.7	126.8	- 48.7
5. Khon Kaen *	13	152.5	123.3	- 15.8
6. Maha Sarakham	9	169.7	155.1	+ 32.6
7. Roi Et *	17	140.6	225.8	- 71.8
8. Mukdahan *	18	309.9	211.3	+ 63.7
9. Chaiyaphum *	18	103.6	151.9	- 25.6
10. Ubon Ratchathani *	23	445.6	120.1	+ 185.0
11. Sisaket	8	263.5	168.7	+ 63.5
12. Buriram	8	118.1	98.7	- 37.5
13. Nakhon Phanom *	21	324.6	302.0	- 149.6
14. Surin *	14	123.1	157.7	- 68.7
15. Nakhon Ratchasima *	14	191.2	87.1	+ 63.1
ภาคกลาง Central Part				
1. Sukho Thai	6	250.0	16.7	+ 101.3
2. Tak *	13	66.8	43.3	- 37.6
3. Mae Sot *	26	307.9	501.5	- 38.7
4. Phitsanulok *	17	140.3	79.8	- 63.4
5 Kamphaeng Phet	8	152.9	63.2	- 144.5
6. Phichit	9	165.8	61.4	- 43.1
7. Nakhon Sawan *	18	103.6	39.7	- 44.1
8. Phetchabun *	15	268.7	99.3	+ 70.8
9. Uthai Thani	5	94.0	72.9	- 43.0
10. Chainat	...	...	...	...
11. Singburi	10	99.2	80.9	- 55.8
12. Lopburi *	17	183.6	119.7	+ 23.2
13. Ang Thong	9	170.5	154.5	+ 11.7
14. Saraburi	13	329.0	132.3	+ 99.6
15. Suphanburi *	18	120.2	60.8	- 7.3
16. Ayutthaya	16	217.5	142.3	+ 40.3
17. Nakhon Nayok	15	313.0	171.4	- 80.2
18. Pathum Thani	14	166.6	39.8	- 24.6

รายงานฝนตกของบางสถานี ประจำเดือน กรกฎาคม ๒๕๐๙

Rainfall Report of some selected stations for month of July 1966

สถานีตรวจน้ำฝน Rainfall Station	จำนวนฝนตก Amount			ต่างจากปรกติ Departure
	วันฝนตก Rainy days	๒๕๐๙ 1966	๒๕๐๘ 1965	mm.
19. Kanchanaburi *	14	67.1	38.4	- 54.2
20. Nonthaburi	10	158.1	-	- 9.6
21. Nakhon Pathom	15	169.3	-	+ 20.7
22. Don Muang *	22	134.4	37.5	- 46.8
23. Thonburi	...	...	...	...
24. Bangkok *	22	314.7	83.1	- 135.3
25. Samut Prakan	18	185.5	108.1	- 26.6
26. Samut Sakhon	12	150.7	68.3	- 6.3
27. Samut Songkhram	18	210.5	83.2	+ 101.3
ภาคตะวันออก Eastern Part				
1. Prachinburi *	20	296.5	212.5	- 82.0
2. Aranyaprathet *	19	131.4	123.1	- 87.5
3. Chachoengsao	12	175.9	77.9	- 31.5
4. Chonburi *	17	165.7	56.5	- 18.8
5. Sattahip *	16	96.5	47.9	+ 1.4
6. Rayong	13	233.3	-	+ 75.7
7. Chanthaburi *	30	389.1	274.6	- 144.7
8. Trat	24	808.2	142.0	+ 197.2
9. Khlong Yai *	29	1190.4	737.1	+ 397.9
ภาคใต้ Southern Part				
1. Ratburi	8	108.8	107.1	- 23.2
2. Phetburi	11	257.4	115.7	+ 127.2
3. Hua Hin *	16	129.2	61.2	+ 50.1
4. Prachuap Khirikhan *	16	68.6	40.1	- 24.9
5. Chumphon *	21	156.6	221.3	- 35.0
6. Ranong *	29	932.5	710.9	+ 100.3
7. Ban Don *	16	62.0	72.7	- 68.9
8. Phang — nga	20	386.0	309.6	- 7.2
9. Nakhon Si Thammarat *	12	136.9	98.4	+ 39.5
10. Krabi	3	195.2	229.3	- 19.5
11. Phuket *	17	376.7	199.1	+ 94.3
12. Phatthalung	6	37.3	112.5	- 53.1
13. Trang *	19	216.5	309.5	- 22.3
14. Songkhla *	12	147.1	125.2	+ 55.0
15. Pattani	9	60.9	128.6	- 30.2
16. Satun	7	148.5	402.5	- 81.7
17. Yala	3	85.7	330.8	- 49.7
18. Narathiwat *	14	208.3	123.8	+ 99.7

* ผลการตรวจของสถานีตรวจอากาศกรมอุตุนิยมวิทยา
Data from Meteorological Department

— ไม่มีฝนตก **No Rainfall**

... ไม่ได้รับรายงาน **No Report**

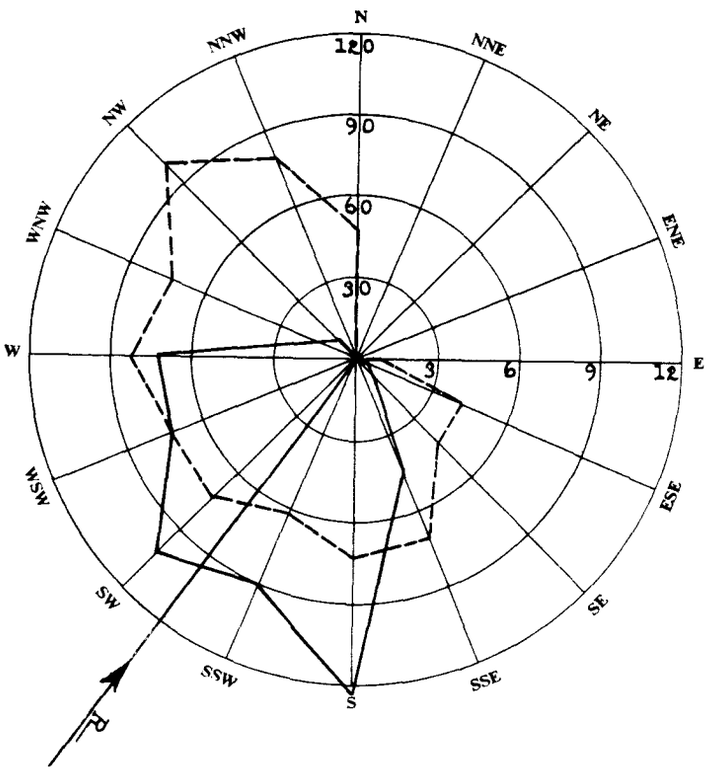

ผลสรุปการตรวจลมรายชั่วโมงของสถานี กรุงเทพ ฯ
Wind—Rose of Bangkok

กรกฎาคม ๒๕๐๙ ทิศร่วม (Resultant Direction) S 35° 23' W July 1966

ทิศ Direction		N	NNE	NE	ENE	E	ESE	SE	SSE	S	SSW	SW	WSW	W	WNW	NW	NNW	Calm
ความถี่ Frequency	ชม. Hrs.	1	-	2	-	1	3	8	45	124	90	105	75	74	15	8	1	192
	%	0.1	-	0.3	-	0.1	0.4	1.1	6.0	16.7	12.1	14.1	10.1	9.9	2.0	1.1	0.1	25.8
ความเร็วรวม Distance Travelled	กม./ชม. Km.hr.	4.8	-	1.6	-	0.8	12.8	34.4	330.4	929.6	567.8	782.4	564.8	637.2	112.8	80.4	8.0	-
ความเร็วเฉลี่ย Mean Velocity	กม./ชม. Km.hr.	4.8	-	0.8	-	0.8	4.3	4.3	7.3	7.5	6.3	7.5	7.5	8.6	7.5	10.1	8.0	-

——— เส้นความถี่ของลมในทิศต่าง ๆ เป็นจำนวนชั่วโมง

- - - - - ความเร็วลมเฉลี่ยเป็น กม./ชม. ในทิศต่าง ๆ

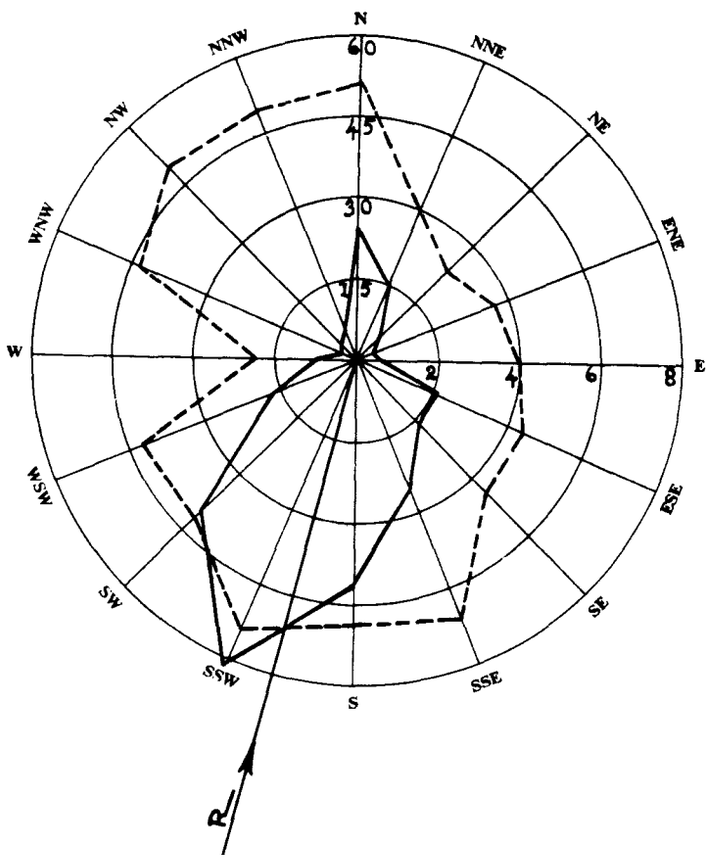

ผลสรุปการตรวจลมรายชั่วโมงของสถานี เชียงใหม่

Wind—Rose of Chiangmai

กรกฎาคม ๒๕๐๙ ทิศร่วม (Resultant Direction) S 13° 45' W July 1966

ทิศ Direction		N	NNE	NE	ENE	E	ESE	SE	SSE	S	SSW	SW	WSW	W	WNW	NW	NNW	Calm
ความถี่ Frequency	ชม. Hrs.	24	15	6	3	4	16	16	26	42	61	41	17	7	3	4	5	454
	%	3.2	2.0	0.8	0.4	0.5	2.2	2.2	3.5	5.6	8.2	5.5	2.3	0.9	0.4	0.5	0.7	61.0
ความเร็วรวม Distance Travelled	กม./ชม. Km.hr.	165.3	59.5	19.3	11.2	16.0	72.7	73.5	181.5	280.9	448.8	234.4	99.4	17.8	17.5	27.0	33.6	-
ความเร็วเฉลี่ย Mean Velocity	กม./ชม. Km.hr.	6.9	4.0	3.2	3.7	4.0	4.5	4.6	7.0	6.7	7.4	5.7	5.8	2.5	5.8	6.8	6.7	-

——— เส้นความถี่ของลมในทิศต่าง ๆ เป็นจำนวนชั่วโมง

- - - - - ความเร็วลมเฉลี่ยเป็น กม./ชม. ในทิศต่าง ๆ

บัญชีแสดงรายการที่ตั้งสถานีตรวจอากาศชายทะเล

List of Coastal Meteorological Stations with their Geographical Position.

Station	ตำบลที่ตั้งของสถานี Geographical Positions						สูงจากระดับทะเลเป็นเมตร Altitude in m.	หมายเหตุ Remarks
	แลต. Lat. N.			ลอง. Long. E.				
	°	'	"	°	'	"		
San Don	13	26	31	100	36	16	19.0	
Hin Sampayue	13	33	55	100	48	07	11.3	
Ko Phai	12	55	51	100	40	25	144.0	
Rayong	12	39	37	101	16	26	18.5	
Ko Chuang	12	30	56	100	57	33	150.0	
Laem Sing	12	28	07	102	03	43	82.4	
Laem Ngop	12	10	10	102	23	46	11.0	
Lang Suan	09	56	32	99	09	45	14.0	
Ko Prap	09	13	20	99	15	25	78.0	
Ko Tapao Noi	07	49	49	98	25	37	55.0	
Laem Ta Chi	06	57	00	101	17	36	29.4	

สรุปผลการตรวจอุตุนิยมวิทยาของสถานีตรวจอากาศชายทะเล ประจำเดือน กรกฎาคม ๒๕๐๙

Monthly Summary of Meteorological Observations for Coastal Stations for Month of July 1966

Coastal Station	เมฆ / Clouds				
	จำนวนวันที่มี / Number of days with				
	Clear	Partly cloudy (1—4 oktas)	Cloudy (5—7 oktas)	Overcast (8 oktas)	Mean cloudiness (0—8 oktas)
San Don	N O	O B	S E R V	A T I O	N
Hin Sampayue	N O	O B	S E R V	A T I O	N
Ko Phai	-	-	27	4	7.2
Rayong	-	-	25	6	7.5
Ko Chuang	-	2	26	3	6.6
Laem Sing	-	3	18	10	7.1
Laem Ngop	-	-	27	4	6.9
Lang Suan	-	-	27	4	6.3
Ko Prap	-	1	30	-	6.6
Ko Tapao Noi	-	-	24	7	7.2
Laem Ta Chi	-	-	25	6	7.0

สรุปผลการตรวจอุตุนิยมวิทยาของสถานีตรวจอากาศชายทะเล ประจำเดือน กรกฎาคม ๒๕๐๙

Monthly Summary of Meteorological Observations for Coastal Stations for Month of July 1966

Station	ทรรศนวิสัย Visibility										จำนวนวันที่มี Number of days with		
	จำนวนครั้งที่มีการตรวจ Number of Observation										Thunder—storm	Lightning	Fog
	<0.05 Km.	0.05—0.1 Km.	0.2—0.5 Km.	0.6—1 Km.	2—4 Km.	5—10 Km.	11—20 Km.	21—30 Km.	31—50 Km.	> 50 Km.			
San Don		N	O		O	B S	E	R	V A	T	I O	N	
Hin Sampayue		N	O		O	B S	E	R	V A	T	I O	N	
Ko Phai	-	-	-	-	-	2	122	-	-	-	6	8	-
Rayong	-	-	-	-	-	16	108	-	-	-	17	-	-
Ko Chuang	-	-	-	-	-	6	110	8	-	-	10	23	-
Laem Sing	-	-	-	-	6	32	86	-	-	-	7	14	-
Laem Ngop	-	-	-	-	3	89	32	-	-	-	14	21	-
Lang Suan	-	-	-	-	-	118	6	-	-	-	1	1	-
Ko Prap	-	-	-	-	-	99	25	-	-	-	-	-	-
Ko Tapao Noi	-	-	-	-	-	45	79	-	-	-	1	3	-
Laem Ta Chi	-	-	-	-	-	-	124	-	-	-	14	3	-

Note :— Each of stations observed 4 times per day.

สรุปผลการตรวจอุตุนิยมวิทยาของสถานีตรวจอากาศชายทะเล ประจำเดือน กรกฎาคม ๒๕๐๙

Monthly Summary of Meteorological Observations for Coastal Stations for Month of July 1966

Station	ลักษณะทะเลและคลื่นใต้น้ำ จำนวนวันที่มี					State of sea and swell Number of days with			
	Calm 0—0.1 m.	Smooth 0.1—0.5 m.	Slight 0.5—1.25 m.	Moderate 1.25—2.5 m.	Rough 2.5—4 m.	Very rough 4—6 m.	High 6—9 m.	Very high 9—14 m.	Swell
San Don		N O	O	B S	E R	V A T	I O	N	
Hin Sampayue		N O	O	B S	E R	V A T	I O	N	
Ko Phai	-	1	12	18	-	-	-	-	31
Rayong	-	5	16	9	1	-	-	-	29
Ko Chuang	4	8	9	6	4	-	-	-	31
Laem Sing	9	10	11	1	-	-	-	-	31
Laem Ngop	4	16	10	1	-	-	-	-	16
Lang Suan	21	10	-	-	-	-	-	-	25
Ko Prap	31	-	-	-	-	-	-	-	-
Ko Tapao Noi	9	20	2	-	-	-	-	-	21
Laem Ta Chi	19	11	1	-	-	-	-	-	30

กรมอุตุนิยมวิทยา

สำนักนายกรัฐมนตรี

รายงานอุตุนิยมวิทยาประจำเดือน

ปีที่ ๓๑ ฉบับที่ ๘

สิงหาคม ๒๕๐๙

METEOROLOGICAL DEPARTMENT

OFFICE OF THE PRIME MINISTER

MONTHLY METEOROLOGICAL BULLETIN

Vol. 31 Part 8

August 1966

พลเรือโท สนิธ เวสารัชชนันท์

อธิบดี

Sanit Vesa-rajananda

Vice Admiral, Director General

ATMOSPHERIC SCIENCES LIBRARY
JUL 28 '70
E. S. S. A.
U. S. Dept. of Commerce

• สมทาน ๒๕๐๐
จำนวน ๒๐๐ เล่ม

กรมอุตุนิยมวิทยา

สำนักนายกรัฐมนตรี

รายงานอุตุนิยมวิทยาประจำเดือน

ปีที่ ๓๑ ฉบับที่ ๘

สิงหาคม ๒๕๐๙

METEOROLOGICAL DEPARTMENT

OFFICE OF THE PRIME MINISTER

MONTHLY METEOROLOGICAL BULLETIN

Vol. 31 Part 8

August 1966

พลเรือโท สนิธ เวสารัชชนันท์

อธิบดี

Sanit Vesa-rajananda

Vice Admiral, Director General

Publication of this report was supported by the Research and Development Field Unit — Thailand, Advanced Research Projects Agency, Office of the Secretary of Defense, United States Government.

สารบาญ

INDEX

หน้า
Page

คำนำ
Introduction ... ... ก *A*

บัญชีแสดงรายการที่ตั้งสถานีตรวจอากาศ
List of Meteorological Stations with their Geographical Positions 1

ลมฟ้าอากาศ
A Summary 2

รายงานผลการตรวจรายชั่วโมงประจำเดือนของสถานีกลางกรุงเทพ ฯ สำหรับ
Hourly values for Central Stations, Bangkok of

ความกดอากาศ *Pressure*

ความชื้นสัมพันธ์ *Relative Humidity*

อุณหภูมิ *Temperature*

ลม *Surface wind*

ฝน *Rainfall* 4

รายงานผลการตรวจเฉพาะเวลา 0700 1000 1300 1600
Observation at fixed hours of

ทรรศนวิสัย *Visibility*

จำนวนเมฆ *Amount of Clouds*

ชนิดของเมฆ *Form of Clouds* 10

รายงานค่าเฉลี่ยประจำวันและประจำเดือนของผลการตรวจอุตุนิยมวิทยาต่าง ๆ และสรุป
ผลการตรวจประจำเดือนของสถานีกลางกรุงเทพ ฯ
Daily and Monthly values of Meteorological Elements and Monthly Summary of Central Stations, Bangkok 11

สรุปผลการตรวจอุตุนิยมวิทยาประจำเดือนของบางสถานี
Summary of Observations of some selected Stations 14

รายงานฝนประจำเดือน
Monthly Rainfall report 27

สรุปผลการตรวจลมประจำเดือนของสถานีกลางกรุงเทพ ฯ
Wind - rose of Central Stations, Bangkok 29

สรุปผลการตรวจลมประจำเดือนของสถานีสัตหีบ
Wind - rose of Sattahip 30

สรุปผลการตรวจอุตุนิยมวิทยาของสถานีชายทะเล
Summary of Meteorological Observations for Coastal Stations 31

คำนำ

PREFACE

1. สถานีตรวจอากาศกลางกรุงเทพ ฯ แห่งกองสถานีตรวจอากาศ กรมอุตุนิยมวิทยา ตั้งอยู่ที่ถนนสุขุมวิท จังหวัดพระนคร ในแลต. 13° 44' น. ลอง. 100° 30' อ. สูงของบาโรเมตรจากระดับทะเล 16.37 เมตร เวลาที่ใช้ในการตรวจอุตุนิยมวิทยาใช้เวลากรุงเทพ ฯ และมีการตรวจอุตุนิยมวิทยาทุกชั่วโมง สำหรับสถานีอื่น ๆ ได้มีรายการแจ้งอยู่ในตารางแล้วและส่วนมากทำการตรวจวันละ 8 เวลาเท่านั้น

The Central Meteorological Station in Bangkok is situated at Lat. 13° 44' *N., Long.* 100° 30' *E., height of barometer* 16.37 *metres above Mean Sea-level. For all readings local standard time is used* (105 *th. degree M. E. G.*) *and hourly observations are maintained. For other stations generally eight observations are made at* 3 *hour intervals from* 0100 *to* 2200.

2. ความกดอากาศได้แก้อุณหภูมิ แลตติจูด และระดับทะเลแล้ว
Barometric readings are corrected for temperature, latitude and Mean Sea-level.

3. ทิศและความเร็วลมเป็นรายชั่วโมง ตรวจโดยเครื่องวัดลมชนิดอัตโนมัติแบบไดนส์
Hourly directions and velocities of the wind are taken from the record sheets of the Dines Pressure Tube Anemograph.

4. เธอร์โมเมตรทุกชนิดได้ติดตั้งไว้ในเรือนเธอร์โมเมตรแบบสเตเวนสัน
All thermometers are installed in Stevenson screen.

5. เครื่องหมายลมฟ้าอากาศและปรากฏการณ์บางอย่างทางอุตุนิยมวิทยา ในช่องหมายเหตุลมฟ้าอากาศใช้แบบสากล มีความหมายดังต่อไปนี้ :-
International Symbols are used in registering the state of weather and other meteorological phenomena.

B

○ ท้องฟ้าไม่มีเมฆ **Clear**

◑ ท้องฟ้ามีเมฆบางส่วน **Partly cloudy**

◐ ท้องฟ้ามีเมฆมาก **Cloudy**

● ท้องฟ้ามีเมฆเต็ม **Overcast**

∞ ฟ้าหรัวแห้ง ทรรศนวิสัยเกินกว่า 1000 เมตร **Haze**

↯ ฟ้าแลบในระยะไกล **Lightning**

= ฟ้าหรัวชื้น (หมอกบาง) ทรรศนวิสัยตั้งแต่ 1000 เมตร ถึง 2000 เมตร **Mist**

≡ หมอก ทรรศนวิสัยต่ำกว่า 1000 เมตร **Fog**

∀ พายุฝน **Squall**

⊙ ฝนละออง **Drizzle**

◉ ฝน **Rain**

⊛ ฝนผ่าน **Shower**

⊛ ฝนผ่านหรือฝนที่มีลูกเห็บเล็กน้อยหรือปานกลาง **Shower with slight or moderate hail**

ᚱ พายุฟ้าคะนอง **Thunderstorm**

ᚱ พายุฟ้าคะนองอย่างอ่อนมีฝน **Slight thunderstorm**

ᚱ พายุฟ้าคะนองอย่างอ่อนมีลูกเห็บ **Slight thunderstorm with hail**

ᚱ พายุฟ้าคะนองอย่างปานกลางมีฝน **Moderate thunderstorm**

ᚱ พายุฟ้าคะนองอย่างปานกลางมีลูกเห็บ **Moderate thunderstorm with hail**

ᚱ พายุฟ้าคะนองอย่างแรงมีฝน **Heavy thunderstorm**

ᚱ พายุฟ้าคะนองอย่างแรงมีลูกเห็บ **Heavy thunderstorm with hail**

(ᚱ) พายุฟ้าคะนองไม่ผ่านสถานี **Distant thunderstorm**

⊕ อาทิตย์ทรงกลด **Solar halo**

◡ จันทร์ทรงกลด **Luna corona**

△ ลูกเห็บ **Hail**

— น้ำค้าง **Dew**

กรมอุตุนิยมวิทยา
สำนักนายกรัฐมนตรี
พลเรือโท สนิธ เวสารัชชนันท์
อธิบดี

Meteorological Department
Office of the Prime Minister
Sanit Vesa-rajananda
Vice Admiral, Director-General

บัญชีแสดงรายการที่ตั้งสถานีตรวจอากาศ

List of Meteorological Stations with their Geographical Positions

สถานี Station	ตำบลที่ตั้งสถานี Geographical Positions				
	แลต. Lat. °	น. N. '	ลอง. Long. °	อ. E. '	สูงเป็นเมตร Alt. in m.
Chiangrai	19	55	99	50	416
Pai	19	20	98	50	540
Mae Hongson	19	18	97	50	271
Chiangmai	18	47	98	59	314
Nan	18	47	100	47	201
Lampang	18	15	99	30	243
Phrae	18	10	99	50	157
Mae Sariang	18	10	97	50	314
Uttaradit	17	37	100	08	63
Loei	17	32	101	30	211
Nakhon Phanom	17	30	104	20	140
Udon Thani	17	26	102	46	178
Sakon Nakhon	17	10	104	09	160
Tak	16	51	99	07	115
Phitsanulok	16	50	100	16	50
Mae Sot	16	40	98	33	210
Mukdahan	16	33	104	44	138
Phetchabun	16	25	101	08	114
Khon Kaen	16	20	102	51	157
Roi Et	16	03	103	41	140
Nakhon Sawan	15	48	100	10	28
Chaiyaphum	15	45	102	02	—
Ubon Ratchathani	15	15	104	53	123
Nakhon Ratchasima	14	58	102	07	181
Surin	14	53	103	29	145
Lopburi	14	48	100	37	13
Suphanburi	14	30	99	50	7
Prachinburi	14	10	101	10	7
Sap Muang	14	07	101	04	284
Kanchanaburi	14	01	99	32	28
Don Muang	13	55	100	36	10
Aranyaprathet	13	42	102	35	44
Pom Phrachunlachomklao	13	32	100	35	3
Chonburi	13	22	100	59	6
Ko Sichang	13	09	100	49	26
Sattahip	12	39	100	53	55
Chanthaburi	12	37	102	07	5
Hua Hin	12	34	100	48	3
Prachuap Khirikhan	11	48	99	48	5
Khlong Yai	11	47	102	53	4
Chumphon	10	27	99	15	3
Ranong	09	58	98	38	35
Ban Don	09	08	99	18	3
Nakhon Si Thammarat	08	25	99	58	5
Phuket	07	58	98	24	3
Trang	07	24	99	31	3
Songkhla	07	11	100	37	4
Narathiwat	06	26	101	50	4

ภาวะดินฟ้าอากาศทั่วไป

ความกดอากาศ ลมและฝน

พายุโซนร้อน "ฟิลลิส" ซึ่งมีกำลังขนาดพายุดีเปรสชั่นก่อตัวในทะเลจีนใต้ ได้เคลื่อนเข้าสู่ฝั่งเวียตนามเหนือเมื่อวันที่ ๓ แล้วได้สลายตัวไปในวันเดียวกัน ทำให้มีฝนเล็กน้อยถึงปานกลางเกือบทั่วไปในตอนบนของประเทศไทย กับมีฝนหนักในหลายจังหวัด

มรสุมตะวันตกเฉียงใต้มีกำลังปานกลางในประเทศ ในขณะที่ไต้ฝุ่น "ซูซาน" ในทะเลจีนใต้ ได้เคลื่อนตัวไปตามฝั่งตะวันออกของประเทศจีน ระหว่างวันที่ ๑๔ – ๑๖ ทำให้มีฝนชุกทุกภาค กับมีฝนหนักในหลายจังหวัดด้วยกัน

ร่องมรสุมได้พาดอยู่บนตอนเหนือของประเทศในระหว่างสัปดาห์สุดท้ายของเดือน ทำให้มีฝนชุกในทุกภาค กับมีฝนปานกลาง ถึงหนักตกติดต่อกันในตอนเหนือของภาคเหนือ และภาคตะวันออกเฉียงเหนือ ทำให้เกิดน้ำท่วมฉับพลันขึ้นที่เชียงใหม่ น่าน อุตรดิตถ์ หนองคาย และอุดรธานี

อุณหภูมิ

อุณหภูมิเฉลี่ยทั้งเดือนมีค่าต่ำกว่าปกติประมาณ ๑.๐°ซ. (๑.๘°ฟ.) ในภาคตะวันออกเฉียงเหนือ แต่ในภาคอื่นสูงกว่าหรือใกล้เคียงปกติ

อุณหภูมิต่ำที่สุดในเดือนนี้วัดได้ ๒๐.๐°ซ. (๖๘.๐°ฟ.) ที่ขับม่วง เมื่อวันที่ ๒๑ และที่สุรินทร์ เมื่อวันที่ ๓๑ ส่วนอุณหภูมิสูงที่สุดวัดได้ ๓๕.๕°ซ. (๙๕.๙°ฟ.) ที่น่าน และบางเขน เมื่อวันที่ ๑ ที่ตากในวันที่ ๙ ที่สัตหีบ และบ้านดอนในวันที่ ๒๒.

GENERAL WEATHER CONDITION

Pressure, Wind and Rainfall

A tropical storm "Phillis" developed in the South China Sea entered the North Vietnam Coast on the 3rd with a depression force then dissipated in the same day. This condition caused almost widespread light to moderate rains over Upper Thailand with heavy falls in many provinces.

The southwest monsoon was moderate over the country while typhoon "Susan" in the South China Sea was moving along the east coast of China during the 14th-16th, which caused copious rain in all parts of the country with heavy rains in many provinces.

The monsoon trough ran across the northern portion of the country during the last week of the month, causing copious rains in all parts of the country continuous moderate to heavy rains in the upper portion of the northern and northeastern parts. Flash floods were reported from Chiangrai, Nan, Uttaradit, Nongkhai and Udon Thani.

Temperature

Taken as a whole, the monthly mean temperature was about 1.0°C. (1.8°F.) below normal in the northeastern part but above or nearly normal in the other parts.

The lowest temperature was recorded 20.0°C. (68.0°F.) at Sap Muang on the 21st and at Surin on the 31st, the highest temperature was 35.5°C. (95.9°F.) at Nan and Bangkhen on the 1st, at Tak on the 9th, at Sattahip and Bandon on the 22nd.

กรุงเทพฯ สิงหาคม ๒๕๐๙ Bangkok August 1966

ความกดอากาศรายชั่วโมงประจำวัน เป็นมิลลิบาร์ 1000 + จำนวนในตาราง

Barometric Pressure at Sea—level in Millibars 1000 + the numbers in the tables

Time / Date	เวลากรุงเทพ ฯ 0100	0200	0300	0400	0500	0600	0700	0800	0900	1000	1100	1200
										Bangkok Standard Time		
1	05.10	04.70	04.50	04.20	04.30	04.70	05.70	06.10	06.30	06.50	06.10	05.50
2	06.25	05.80	05.30	05.00	04.95	05.10	05.75	06.30	06.95	07.05	07.10	06.60
3	06.60	05.50	05.10	04.90	04.70	04.90	05.70	06.50	06.95	07.50	07.40	06.70
4	07.60	06.90	06.70	06.50	06.50	06.60	06.90	07.70	07.90	07.90	07.80	07.70
5	08.10	07.40	07.00	07.50	07.35	07.70	08.60	08.60	08.80	09.40	09.30	08.50
6	07.30	07.30	06.30	06.20	06.70	07.30	07.80	08.20	08.30	08.50	07.90	07.50
7	07.30	06.50	05.90	05.90	05.80	06.10	06.90	07.30	07.85	07.85	07.70	07.00
8	07.50	06.60	06.10	06.20	06.10	06.20	07.00	07.40	07.35	07.50	07.30	06.80
9	06.20	05.80	05.80	06.15	06.30	06.50	07.30	07.85	08.30	08.50	07.90	07.30
10	06.50	06.10	05.70	06.30	06.10	06.70	06.95	07.70	08.10	08.10	07.70	07.35
11	06.50	05.80	05.30	05.30	05.50	05.90	06.30	07.00	07.30	07.30	07.00	06.20
12	06.30	05.80	05.60	05.75	05.90	06.15	06.30	07.10	07.30	07.30	07.30	06.70
13	07.10	06.20	05.70	05.50	05.40	05.70	06.20	06.70	07.10	07.20	06.90	06.30
14	05.80	05.10	04.60	04.30	04.30	04.50	04.90	05.75	06.50	06.50	06.70	05.80
15	04.90	04.40	03.85	03.40	03.50	04.00	04.80	05.50	06.20	06.55	06.50	06.50
16	06.50	05.70	05.30	05.10	05.30	05.90	06.90	07.00	07.40	07.70	07.70	07.40
17	08.50	07.50	06.95	06.60	06.60	06.70	07.45	08.40	08.90	09.00	08.90	08.90
18	07.80	07.10	06.70	06.30	06.10	06.10	06.30	06.90	08.20	08.20	08.00	07.40
19	07.30	06.60	05.90	05.45	05.70	05.85	06.40	07.00	08.10	08.20	08.30	07.80
20	07.50	07.05	06.70	06.90	06.80	07.00	07.40	08.10	08.70	08.90	08.30	08.10
21	08.30	07.80	07.90	07.80	07.90	07.90	08.50	08.90	09.00	09.10	08.70	07.90
22	07.80	07.80	07.50	07.70	07.75	07.80	08.10	08.60	09.00	09.00	08.60	07.90
23	08.60	08.20	07.50	06.90	06.20	06.20	06.90	07.50	08.50	08.70	08.80	08.50
24	08.00	07.50	07.30	07.30	07.35	07.40	07.40	08.70	09.90	09.40	09.35	09.30
25	09.00	08.80	08.20	07.70	07.70	08.15	09.00	09.30	09.50	09.40	09.30	08.65
26	08.25	07.40	06.90	06.60	06.30	06.90	07.40	08.20	09.00	09.10	08.60	07.80
27	08.30	07.80	07.10	06.50	06.30	06.70	07.70	08.60	09.10	09.05	08.60	08.10
28	09.70	09.00	08.30	07.90	07.80	07.80	09.10	09.90	10.60	10.90	11.20	10.30
29	10.50	10.10	09.70	09.20	09.20	09.50	09.90	10.95	11.40	11.50	11.40	11.00
30	10.30	09.80	09.60	09.50	09.30	09.70	09.70	10.70	11.10	11.10	11.10	10.80
31	10.90	10.20	09.50	09.00	08.90	09.30	09.50	10.30	10.70	10.70	10.90	10.60
Mean	07.62	07.04	06.60	06.44	06.41	06.68	07.25	07.90	08.40	08.50	08.33	07.84

Time / Date	1300	1400	1500	1600	1700	1800	1900	2000	2100	2200	2300	2400
1	05.10	04.50	03.50	03.00	03.00	03.90	05.40	05.90	06.10	07.50	07.50	06.95
2	05.50	04.60	03.90	03.40	03.40	03.90	05.00	05.80	06.90	07.70	07.30	06.90
3	06.25	05.40	04.60	04.50	04.50	05.40	05.80	06.70	08.30	08.90	08.70	08.30
4	07.30	06.30	05.40	05.30	05.00	05.40	06.30	07.00	07.90	08.60	08.70	08.20
5	07.40	06.90	06.25	05.45	05.20	05.70	05.90	07.05	07.70	08.10	07.80	07.70
6	06.90	05.70	04.50	03.90	04.65	04.50	05.85	06.10	07.00	07.80	07.90	07.75
7	06.00	05.10	03.90	03.30	03.45	03.50	05.50	06.70	07.00	07.50	07.90	07.30
8	05.40	04.60	03.90	03.75	03.90	05.70	05.75	06.50	07.00	07.85	07.90	06.95
9	05.90	04.90	04.90	04.50	04.60	05.30	05.70	05.80	06.50	07.30	07.70	06.90
10	06.60	05.40	04.50	04.10	03.70	04.20	04.60	05.00	06.15	06.65	07.10	07.00
11	05.00	03.90	03.30	03.10	03.30	03.80	05.10	05.70	05.90	06.65	07.10	06.70
12	06.30	05.40	04.20	03.80	04.10	04.90	05.50	05.70	06.90	07.50	07.70	07.10
13	05.70	04.50	03.50	02.90	02.70	03.30	03.85	04.70	05.40	06.40	06.60	06.30
14	05.00	03.50	02.50	02.20	02.10	02.60	03.10	03.90	04.70	05.50	05.70	05.40
15	05.80	04.90	04.30	03.30	03.10	03.50	04.20	05.40	06.25	07.05	07.50	07.00
16	06.70	05.30	04.60	04.20	04.20	04.90	05.70	07.05	07.90	08.40	09.00	08.60
17	08.00	06.00	06.10	05.40	05.35	05.50	06.20	06.70	07.30	08.30	08.90	08.50
18	06.90	06.10	04.50	04.25	05.00	04.90	05.40	05.80	07.00	07.90	08.65	08.20
19	06.90	06.10	05.10	04.60	04.50	05.10	05.90	06.60	07.30	08.30	08.90	08.60
20	07.30	06.65	06.00	05.45	05.70	05.70	06.15	06.60	07.50	08.30	09.00	08.70
21	07.30	06.60	05.90	05.30	05.00	05.30	06.60	07.60	07.90	08.55	08.80	08.30
22	07.10	06.00	06.00	05.45	05.20	05.90	07.10	08.30	09.30	09.70	09.70	09.10
23	07.40	06.90	06.20	05.75	05.70	05.90	06.90	07.40	08.40	09.00	09.05	08.70
24	08.50	07.50	06.70	06.20	06.70	07.90	08.20	08.50	08.90	09.50	09.70	09.40
25	07.50	06.90	06.10	05.60	05.80	06.10	06.50	07.00	08.10	08.70	09.00	08.90
26	07.10	06.25	05.75	05.10	05.30	05.00	06.25	07.30	08.30	09.10	09.40	08.30
27	07.30	06.50	05.40	05.30	04.95	06.90	08.60	08.70	10.10	10.70	11.00	10.50
28	09.20	07.80	07.30	06.90	06.55	07.30	08.30	09.45	10.60	11.70	11.50	10.70
29	10.20	09.00	08.10	07.70	07.50	07.80	09.10	10.50	10.70	11.50	11.40	11.00
30	09.90	09.00	08.10	07.45	07.45	07.50	08.90	09.80	11.10	12.15	12.30	11.20
31	10.90	09.30	08.30	07.70	08.20	09.00	09.80	10.70	11.70	11.85	11.45	11.30
Mean	07.04	06.05	05.27	04.80	04.83	05.36	06.23	06.97	07.80	08.54	08.74	08.28

กรุงเทพฯ สิงหาคม ๒๕๐๙ Bangkok August 1966

อุณหภูมิของอากาศเป็นองศาเซนติเกรด

Air Temperature in Degrees Centigrade

Time / Date	เวลากรุงเทพ ฯ 0100	0200	0300	0400	0500	0600	0700	0800	0900	1000	1100	1200
									Bangkok Standard Time			
1	26.6	26.4	26.0	25.7	25.6	25.5	25.9	27.4	29.0	29.6	31.2	32.2
2	25.7	25.9	26.0	25.5	25.3	25.0	25.5	27.0	28.8	30.2	30.9	31.9
3	27.9	27.5	26.8	26.8	26.5	26.5	26.8	27.0	27.9	29.0	29.7	30.3
4	25.2	25.1	25.1	25.2	25.3	25.3	25.3	26.2	27.2	28.7	29.2	30.2
5	26.5	26.5	26.3	26.1	25.7	25.6	25.9	26.5	27.2	28.0	28.8	30.0
6	26.0	25.9	25.9	25.5	25.3	25.0	25.5	27.2	29.5	30.4	31.3	31.9
7	27.0	26.9	26.5	26.0	25.9	25.6	26.0	28.0	29.4	31.2	31.3	31.9
8	24.8	25.3	25.2	25.2	25.4	25.8	26.4	27.5	28.6	30.2	31.4	31.7
9	26.4	26.0	26.1	26.2	25.9	25.8	25.9	26.6	27.5	29.1	30.4	31.0
10	25.5	25.6	25.7	25.7	25.8	26.0	26.3	27.5	28.6	29.7	30.3	28.4
11	26.6	25.9	25.7	25.6	25.6	25.7	26.1	27.1	29.0	29.7	30.5	31.0
12	27.0	26.6	26.6	26.5	26.2	25.9	25.4	25.7	26.6	28.9	30.1	28.9
13	26.7	26.4	26.4	26.0	26.0	26.0	25.5	26.2	26.4	27.7	28.7	29.1
14	27.2	27.1	27.0	26.8	26.7	26.5	26.8	27.6	28.4	29.3	30.1	30.6
15	25.6	25.7	25.7	25.9	25.7	25.5	26.1	27.0	28.1	28.1	29.5	27.9
16	25.1	25.4	25.1	25.1	25.0	24.8	25.3	27.7	28.0	29.6	31.0	31.0
17	26.1	26.0	26.1	26.1	26.1	26.0	26.5	27.3	28.1	28.9	29.7	29.6
18	27.6	27.5	27.3	27.2	27.0	26.9	27.2	28.2	28.4	29.4	30.7	31.0
19	27.0	27.1	27.1	27.1	26.8	26.6	26.8	28.3	29.1	30.6	31.3	31.9
20	25.0	23.9	24.7	25.0	25.4	25.5	26.0	27.7	29.1	30.0	31.0	31.5
21	25.7	26.0	26.0	26.1	26.2	26.0	26.2	28.0	30.0	30.6	31.5	31.6
22	27.4	27.2	27.2	26.9	26.5	26.3	26.6	27.8	29.2	31.0	31.6	32.3
23	26.8	26.8	26.5	26.0	26.1	26.2	26.5	27.0	28.4	29.0	30.1	31.6
24	27.0	26.9	26.8	26.6	26.5	26.3	26.2	27.5	29.6	31.0	31.0	30.5
25	25.6	25.5	25.4	25.3	25.1	25.1	25.6	26.9	28.6	30.0	30.7	30.6
26	25.6	25.6	26.0	25.9	26.2	26.3	26.3	27.5	28.7	30.0	30.6	30.7
27	27.4	27.3	27.2	27.1	26.7	26.5	27.0	27.8	28.4	30.4	31.4	31.3
28	25.4	25.5	25.5	25.4	25.3	25.2	25.0	25.5	27.0	27.9	27.5	26.4
29	24.9	25.0	25.0	24.8	24.5	24.6	24.8	25.9	27.2	28.5	30.0	30.0
30	25.2	25.1	24.7	24.6	24.5	24.5	24.6	25.6	26.9	28.6	29.7	30.6
31	24.5	24.7	24.9	24.9	24.9	24.8	25.2	26.0	27.4	28.5	29.2	30.4
Mean	26.2	26.1	26.0	25.9	25.8	25.7	26.0	27.1	28.3	29.5	30.3	30.6

Time / Date	1300	1400	1500	1600	1700	1800	1900	2000	2100	2200	2300	2400
1	32.8	33.2	33.9	34.0	31.0	27.5	28.0	25.2	25.3	25.5	25.6	25.5
2	32.4	32.6	32.8	32.8	31.4	30.1	29.4	28.8	28.7	28.4	28.2	28.1
3	31.6	31.6	31.5	31.7	30.4	26.1	26.0	25.8	25.9	25.8	25.8	25.4
4	30.2	30.6	31.0	30.6	29.5	28.8	28.3	27.9	27.4	27.3	27.0	26.8
5	30.4	30.4	29.7	29.6	29.6	29.0	28.4	26.4	26.1	26.1	26.1	26.0
6	32.1	32.7	33.4	33.7	29.5	28.4	28.5	28.1	28.0	28.0	27.9	27.4
7	32.6	33.4	33.5	33.0	32.7	31.9	30.2	25.3	25.1	25.5	26.0	25.3
8	32.4	33.1	34.0	32.6	26.5	28.0	25.5	26.0	26.4	26.2	26.2	26.2
9	31.2	30.5	30.0	29.8	29.3	29.0	28.5	28.2	28.1	28.1	28.0	25.5
10	30.9	30.4	30.4	30.7	30.4	29.2	28.6	27.6	27.3	27.1	26.8	26.7
11	31.5	32.0	32.5	31.0	30.7	29.4	28.9	28.5	28.4	27.5	27.5	27.1
12	26.8	27.8	29.2	29.9	29.2	28.7	28.0	27.8	27.5	27.2	27.0	26.8
13	28.5	30.2	30.8	30.7	29.7	29.1	28.5	28.2	27.5	27.2	27.0	27.0
14	30.7	31.6	31.4	31.6	30.6	29.5	29.0	24.0	24.4	25.0	25.0	25.4
15	25.4	25.8	25.6	25.4	26.0	26.0	25.6	25.3	25.3	25.3	25.1	25.2
16	32.0	31.5	31.4	30.0	29.5	29.0	28.6	26.5	25.9	25.8	25.9	26.0
17	30.1	30.2	30.0	29.6	29.1	28.7	28.3	28.1	28.1	28.1	27.8	27.6
18	31.4	31.0	31.7	31.3	30.0	27.6	27.2	27.0	26.9	26.7	26.7	26.8
19	32.8	32.1	32.6	32.6	31.4	29.8	29.0	28.3	25.3	28.0	27.5	26.6
20	31.7	31.6	31.5	30.5	29.9	29.2	28.6	28.1	28.1	28.3	27.2	25.7
21	31.8	32.0	31.6	32.0	31.6	30.2	29.4	28.6	28.5	27.9	27.5	27.5
22	32.3	32.5	32.8	32.0	31.8	27.9	25.9	26.2	26.7	26.6	26.9	26.9
23	30.8	30.7	30.5	30.8	30.8	30.9	29.5	28.5	28.4	28.0	27.5	27.1
24	30.2	30.2	30.6	30.5	30.0	25.1	25.1	25.3	25.5	25.5	25.5	25.5
25	31.2	31.3	31.3	31.8	30.2	29.5	28.1	24.9	24.8	25.1	25.4	25.0
26	30.7	31.2	30.5	31.4	30.7	29.9	29.0	28.5	28.4	28.2	28.0	27.5
27	31.6	31.7	31.6	30.0	29.6	29.4	24.0	24.5	25.2	25.2	25.2	25.3
28	28.0	28.6	28.5	28.6	28.6	28.1	27.6	27.5	24.5	24.7	24.5	24.8
29	30.0	30.0	30.1	29.6	29.5	28.5	28.0	26.4	24.7	24.6	24.6	25.1
30	30.8	30.4	30.7	30.9	30.1	29.1	28.4	28.0	27.8	25.0	24.5	24.1
31	31.0	31.5	31.8	31.6	25.0	23.6	23.3	24.4	24.4	24.5	25.0	25.0
Mean	30.8	31.1	31.2	31.0	29.8	28.6	27.8	26.9	26.6	26.5	26.4	26.2

ความชื้นสัมพันธ์รายชั่วโมงประจำวันเป็นเรือนร้อย

Hourly Relative Humidity in Percent

Time / Date	เวลากรุงเทพ ฯ 0100	0200	0300	0400	0500	0600	0700	0800	0900	1000	1100	1200
										Bangkok Standard Time		
1	84.0	86.0	86.0	87.0	86.0	86.0	85.0	76.0	71.0	69.0	64.0	62.0
2	95.0	94.0	92.0	90.0	91.0	92.0	90.0	82.0	72.0	68.0	66.0	63.0
3	85.0	89.0	94.0	94.0	96.0	96.0	95.0	87.0	82.0	72.0	70.0	70.0
4	91.0	93.0	93.0	92.0	93.0	93.0	94.0	90.0	81.0	78.0	74.0	73.0
5	89.0	84.0	86.0	88.0	91.0	94.0	89.0	87.0	84.0	77.0	72.0	67.0
6	95.0	93.0	92.0	94.0	93.0	94.0	92.0	83.0	74.0	68.0	63.0	61.0
7	88.0	89.0	90.0	91.0	91.0	91.0	88.0	77.0	70.0	65.0	64.0	62.0
8	90.0	90.0	91.0	91.0	92.0	92.0	91.0	89.0	79.0	73.0	70.0	65.0
9	95.0	97.0	96.0	95.0	96.0	95.0	95.0	92.0	92.0	86.0	77.0	71.0
10	94.0	95.0	95.0	95.0	97.0	96.0	96.0	92.0	86.0	80.0	76.0	83.0
11	89.0	90.0	91.0	91.0	93.0	95.0	92.0	89.0	79.0	75.0	71.0	72.0
12	93.0	92.0	92.0	94.0	96.0	96.0	94.0	95.0	88.0	79.0	74.0	79.0
13	92.0	95.0	95.0	97.0	97.0	98.0	96.0	92.0	91.0	91.0	87.0	78.0
14	92.0	92.0	93.0	95.0	95.0	96.0	95.0	93.0	81.0	77.0	73.0	70.0
15	98.0	98.0	98.0	98.0	98.0	98.0	97.0	90.0	84.0	82.0	76.0	81.0
16	96.0	97.0	96.0	96.0	94.0	94.0	94.0	83.0	85.0	75.0	69.0	70.0
17	95.0	96.0	96.0	95.0	95.0	96.0	95.0	94.0	88.0	84.0	79.0	79.0
18	89.0	89.0	90.0	91.0	91.0	89.0	87.0	81.0	85.0	76.0	72.0	66.0
19	89.0	90.0	89.0	87.0	87.0	88.0	87.0	82.0	78.0	72.0	67.0	61.0
20	84.0	92.0	94.0	93.0	94.0	95.0	95.0	88.0	78.0	72.0	70.0	68.0
21	87.0	87.0	88.0	88.0	88.0	91.0	92.0	81.0	70.0	67.0	64.0	62.0
22	89.0	87.0	80.0	83.0	84.0	89.0	89.0	77.0	71.0	62.0	61.0	60.0
23	89.0	89.0	91.0	92.0	92.0	94.0	92.0	92.0	81.0	79.0	74.0	67.0
24	88.0	89.0	90.0	92.0	89.0	91.0	91.0	83.0	72.0	67.0	65.0	68.0
25	88.0	86.0	87.0	87.0	88.0	89.0	88.0	81.0	72.0	69.0	64.0	64.0
26	95.0	95.0	95.0	95.0	93.0	92.0	90.0	87.0	80.0	70.0	69.0	67.0
27	90.0	90.0	91.0	92.0	89.0	92.0	92.0	90.0	85.0	70.0	67.0	67.0
28	94.0	95.0	95.0	95.0	96.0	97.0	96.0	92.0	87.0	83.0	78.0	90.0
29	97.0	97.0	95.0	94.0	95.0	96.0	95.0	88.0	77.0	71.0	70.0	70.0
30	95.0	96.0	94.0	95.0	95.0	97.0	95.0	87.0	77.0	71.0	69.0	69.0
31	94.0	94.0	94.0	94.0	94.0	94.0	95.0	91.0	86.0	80.0	68.0	67.0
Mean	91.3	91.8	91.9	92.3	92.6	93.4	92.3	86.8	80.2	74.5	70.7	69.4

Time / Date	1300	1400	1500	1600	1700	1800	1900	2000	2100	2200	2300	2400
1	61.0	63.0	56.0	57.0	70.0	93.0	86.0	93.0	94.0	96.0	95.0	96.0
2	62.0	62.0	64.0	65.0	70.0	72.0	76.0	82.0	84.0	83.0	84.0	85.0
3	64.0	67.0	67.0	68.0	68.0	86.0	88.0	94.0	94.0	95.0	91.0	90.0
4	73.0	71.0	64.0	67.0	75.0	79.0	82.0	87.0	88.0	84.0	85.0	87.0
5	68.0	66.0	71.0	74.0	72.0	76.0	78.0	88.0	88.0	90.0	91.0	93.0
6	61.0	59.0	59.0	58.0	72.0	81.0	82.0	86.0	88.0	88.0	89.0	92.0
7	60.0	59.0	60.0	62.0	67.0	68.0	75.0	95.0	95.0	96.0	95.0	86.0
8	66.0	62.0	56.0	65.0	89.0	89.0	94.0	90.0	91.0	91.0	93.0	95.0
9	72.0	73.0	75.0	76.0	78.0	81.0	82.0	85.0	86.0	86.0	88.0	94.0
10	70.0	70.0	74.0	72.0	73.0	78.0	81.0	83.0	86.0	85.0	87.0	87.0
11	70.0	67.0	68.0	70.0	72.0	76.0	80.0	82.0	83.0	92.0	92.0	91.0
12	92.0	90.0	84.0	77.0	78.0	82.0	84.0	85.0	87.0	88.0	90.0	92.0
13	83.0	72.0	71.0	70.0	75.0	79.0	83.0	85.0	85.0	85.0	89.0	90.0
14	69.0	70.0	67.0	66.0	70.0	73.0	79.0	96.0	95.0	97.0	96.0	97.0
15	93.0	94.0	92.0	82.0	85.0	88.0	90.0	91.0	91.0	92.0	95.0	95.0
16	68.0	68.0	69.0	73.0	75.0	79.0	81.0	86.0	89.0	91.0	93.0	94.0
17	75.0	74.0	75.0	76.0	78.0	80.0	83.0	85.0	85.0	86.0	86.0	89.0
18	66.0	67.0	66.0	66.0	73.0	79.0	81.0	84.0	84.0	87.0	88.0	89.0
19	59.0	62.0	57.0	60.0	63.0	72.0	74.0	78.0	78.0	81.0	82.0	81.0
20	64.0	64.0	63.0	70.0	71.0	69.0	78.0	78.0	80.0	81.0	84.0	87.0
21	61.0	62.0	64.0	62.0	64.0	69.0	73.0	78.0	81.0	83.0	87.0	89.0
22	60.0	61.0	61.0	62.0	63.0	77.0	90.0	89.0	89.0	88.0	89.0	89.0
23	69.0	61.0	64.0	63.0	64.0	59.0	69.0	79.0	78.0	82.0	83.0	86.0
24	67.0	67.0	69.0	66.0	70.0	89.0	87.0	90.0	87.0	86.0	85.0	86.0
25	64.0	64.0	62.0	63.0	70.0	74.0	86.0	91.0	94.0	94.0	94.0	94.0
26	70.0	66.0	68.0	66.0	69.0	71.0	78.0	82.0	83.0	85.0	87.0	91.0
27	64.0	65.0	68.0	72.0	73.0	74.0	94.0	94.0	91.0	92.0	93.0	95.0
28	83.0	82.0	83.0	78.0	78.0	78.0	84.0	85.0	95.0	96.0	97.0	97.0
29	67.0	67.0	67.0	70.0	69.0	72.0	75.0	87.0	95.0	95.0	95.0	95.0
30	65.0	66.0	66.0	67.0	70.0	72.0	76.0	81.0	88.0	91.0	92.0	92.0
31	63.0	92.0	61.0	61.0	82.0	83.0	91.0	89.0	90.0	92.0	93.0	94.0
Mean	68.7	68.8	67.5	67.9	72.5	77.4	81.9	86.4	87.8	89.0	89.9	90.9

กรุงเทพฯ สิงหาคม ๒๕๐๙ Bangkok August 1966

ทิศและกำลังลมรายชั่วโมง (นอต)

Hourly Direction and Force of Surface Winds (Knot)

Time	0100		0200		0300		0400		0500		0600	
Date	Dir.	Force	Dir.	Force	Dir.	Force	Dir.	Force	Dir.	Force	Dir.	Force
1	SSW	2	SW	2	SW	2	SW	3	SW	2	WSW	2
2	SSW	1	C	0	WSW	2	WSW	1	C	0	WSW	1
3	ESE	1	C	0	C	0	C	0	C	0	C	0
4	SW	1	C	0	C	0	C	0	C	0	C	0
5	C	0	W	1	W	1	WSW	1	C	0	C	0
6	C	0	C	0	C	0	C	0	C	0	C	0
7	C	0	C	0	C	0	C	0	C	0	C	0
8	SW	1	C	0	C	0	C	0	C	0	C	0
9	C	0	C	0	C	0	C	0	C	0	C	0
10	C	0	C	0	C	0	C	0	C	0	ENE	1
11	SE	2	SE	2	C	0	C	0	ENE	1	C	0
12	C	0	C	0	C	0	C	0	C	0	C	0
13	C	0	C	0	C	0	C	0	C	0	C	0
14	C	0	C	0	C	0	C	0	C	0	C	0
15	C	0	C	0	C	0	C	0	C	0	C	0
16	C	0	SSW	1	SSW	1	SSW	1	C	0	C	0
17	C	0	C	0	C	0	SSW	1	C	0	C	0
18	SSE	3	C	0	C	0	C	0	SSE	1	S	1
19	C	0	C	0	C	0	C	0	SSE	1	C	0
20	W	5	C	0	C	0	C	0	C	0	C	0
21	SSE	2	SSE	1	C	0	C	0	C	0	C	0
22	C	0	C	0	WSW	2	WSW	1	SSW	1	C	0
23	C	0	C	0	C	0	C	0	C	0	W	2
24	C	0	C	0	C	0	C	0	C	0	C	0
25	C	0	C	0	C	0	C	0	C	0	C	0
26	C	0	C	0	S	1	C	0	S	1	S	1
27	C	0	C	0	C	0	E	3	C	0	ENE	1
28	C	0	C	0	C	0	C	0	C	0	E	1
29	C	0	C	0	C	0	C	0	C	0	C	0
30	C	0	C	0	C	0	C	0	C	0	C	0
31	C	0	C	0	C	0	C	0	C	0	C	0
Freq.	C	0.6	C	0.2	C	0.3	C	0.4	C	0.2	C	0.3

Time	0700		0800		0900		1000		1100		1200	
Date	Dir.	Force	Dir.	Force	Dir.	Force	Dir.	Force	Dir.	Force	Dir.	Force
1	WNW	3	W	7	W	10	WNW	6	WNW	6	W	4
2	WSW	3	W	4	W	7	W	9	W	8	W	7
3	C	0	C	0	WSW	2	SW	3	SSW	2	SSW	4
4	C	0	C	0	C	0	S	3	S	3	S	4
5	W	1	C	0	WSW	1	WSW	5	W	5	WNW	5
6	WSW	1	SSW	3	SW	3	WSW	5	WNW	6	WNW	5
7	C	0	W	3	NW	3	NW	5	W	7	WNW	5
8	C	0	WSW	2	WSW	3	WSW	4	WSW	5	W	7
9	C	0	C	0	SE	1	SW	3	W	7	SW	5
10	ENE	1	E	1	C	0	SE	3	WSW	1	SSW	3
11	ESE	1	E	1	C	0	S	5	SW	6	SSW	4
12	C	0	ENE	1	ENE	1	E	1	ESE	2	SW	4
13	C	0	C	0	C	0	SE	1	SE	2	SSE	6
14	C	0	C	0	C	0	SSW	6	S	8	S	8
15	C	0	WSW	1	SW	1	S	1	C	0	SW	9
16	C	0	S	2	S	4	S	2	SSE	3	SSW	1
17	C	0	C	0	C	0	SE	2	SSE	3	SSE	4
18	SSE	2	SSE	3	SE	3	S	6	S	7	SSE	6
19	SSE	1	SSE	3	S	6	SW	7	SW	9	SW	7
20	C	0	SW	1	SSW	2	SSE	4	SSW	3	S	3
21	C	0	S	2	SW	3	SW	6	WSW	1	SSW	6
22	C	0	WSW	1	SW	2	S	3	SSW	3	SSE	3
23	C	0	C	0	NE	1	ESE	2	S	3	WSW	5
24	C	0	C	0	S	2	SSW	3	S	4	S	8
25	C	0	C	0	S	3	S	3	S	8	SW	4
26	SSW	2	SSW	2	S	3	SSE	4	SSE	4	SSE	4
27	ENE	1	C	0	SE	2	SSE	6	S	6	SSW	3
28	E	3	E	1	E	1	E	2	S	9	SW	1
29	C	0	C	0	SW	3	SSW	3	SW	3	SW	6
30	C	0	S	1	C	0	S	2	SSW	4	SW	5
31	C	0	C	0	C	0	C	0	C	0	SSW	2
Freq.	C	0.6	C	1.3	C	2.2	S	3.7	S	4.5	SW	4.8

กรุงเทพฯ สิงหาคม ๒๕๐๙ Bangkok August 1966

ทิศและกำลังลมรายชั่วโมง (นอต)

Hourly Direction and Force of Surface Winds (Knot)

Time	1300		1400		1500		1600		1700		1800	
Date	Dir.	Force	Dir.	Force	Dir.	Force	Dir.	Force	Dir.	Force	Dir.	Force
1	WNW	3	WNW	4	C	0	N	2	N	2	SSW	7
2	WSW	8	WSW	7	W	7	SW	4	SSW	8	S	6
3	WSW	5	SSW	7	SSW	7	SSW	8	S	9	WNW	9
4	SSW	4	SW	3	SW	3	SW	4	S	6	S	4
5	SW	5	SW	5	SW	5	SW	5	SW	5	S	3
6	WSW	4	WSW	4	SW	7	SW	9	SSW	4	SW	3
7	WSW	9	WSW	6	WSW	7	SW	6	SSW	7	SSW	5
8	W	6	W	3	WSW	3	SSW	4	ESE	9	NNW	13
9	S	6	SW	8	S	6	S	8	SSW	7	SSW	8
10	SSW	3	SSW	3	S	5	S	5	SSW	8	SSW	2
11	SSW	6	SSW	6	SW	6	S	9	SSW	9	C	0
12	C	0	C	0	S	3	SSE	4	S	8	S	6
13	SSE	4	SSE	4	S	5	SSW	6	S	8	SSE	4
14	SSE	8	S	9	S	9	S	6	SSE	8	SSE	8
15	SW	4	SW	7	SW	9	WSW	4	SW	3	SW	3
16	S	2	S	4	S	4	SSE	3	SSE	4	SSE	4
17	S	9	S	9	S	8	SSE	7	SSE	7	SSE	5
18	SSE	6	SSE	8	SSE	5	S	5	SW	8	SSW	3
19	W	7	WSW	5	SSW	4	SW	4	S	2	SSE	7
20	S	4	S	4	S	5	SSE	4	SSE	3	SSE	5
21	WSW	4	SSE	4	SSE	5	S	3	SSE	6	SSE	6
22	SSW	5	S	6	SSW	7	SSE	7	S	7	WSW	9
23	SSW	4	WSW	4	WSW	3	SW	8	WNW	6	SW	3
24	S	6	S	6	SSE	6	S	4	S	7	SW	9
25	SW	3	SSW	5	WNW	1	NW	3	S	1	SSE	2
26	SSE	5	SSE	6	SSE	4	SSW	4	S	6	S	4
27	S	7	S	9	ESE	9	SE	8	SSE	4	SSW	15
28	S	4	SSW	1	SSE	2	SSE	5	SE	5	SE	4
29	SSW	4	SSW	5	SSW	4	SSE	4	SSW	5	SSW	3
30	SW	4	SW	2	S	4	SSW	6	SSW	6	SSW	5
31	SSW	3	SW	2	SW	2	WSW	6	NW	3	SW	4
Freq.	S,SSW	4.9	SSW	5.0	S	5.0	S	5.3	S	5.8	SSW	5.5

Time	1900		2000		2100		2200		2300		2400	
Date	Dir.	Force	Dir.	Force	Dir.	Force	Dir.	Force	Dir.	Force	Dir.	Force
1	WSW	7	WNW	3	C	0	C	0	SW	1	SSW	1
2	SSW	7	SW	6	SW	4	SSW	3	SW	1	SSW	1
3	W	1	SW	1	C	0	C	0	WSW	2	WSW	2
4	S	3	SSW	3	SW	2	WSW	3	WSW	1	WSW	1
5	SW	5	SW	4	SW	2	C	0	C	0	C	0
6	SW	2	SW	1	SW	1	SW	1	SW	1	SW	1
7	NNW	9	E	1	C	0	S	1	W	7	SW	5
8	C	0	C	0	SW	1	C	0	SSE	1	C	0
9	SSW	4	SSW	3	S	3	SSW	1	SW	11	C	0
10	NNW	2	WSW	2	C	0	C	0	C	0	C	0
11	SSW	4	SSW	4	S	2	SW	2	C	0	C	0
12	S	8	SSW	8	S	4	SSW	4	SSW	1	C	0
13	S	5	SSE	3	SSE	2	C	0	C	0	C	0
14	WNW	10	C	0	C	0	C	0	C	0	C	0
15	C	0	C	0	C	0	C	0	C	0	C	0
16	S	3	S	4	C	0	SE	1	C	0	C	0
17	SSE	5	SSE	2	SE	4	SE	4	SSE	13	SSE	2
18	SSW	2	SSE	1	C	0	C	0	C	0	C	0
19	SSE	5	S	4	S	7	S	2	SSW	1	C	0
20	SSE	5	S	4	S	4	S	5	SW	11	S	6
21	S	2	SSE	4	SSE	3	S	1	S	2	S	1
22	SW	6	W	1	C	0	C	0	C	0	C	0
23	SW	2	SW	1	SSW	1	C	0	ESE	1	C	0
24	WSW	4	WSW	3	C	0	SW	2	WSW	2	C	0
25	S	4	SSE	4	SSE	4	SSE	3	SSE	2	C	0
26	S	5	SSE	2	SSE	3	SE	2	SSE	1	SSE	1
27	SW	6	W	4	WNW	4	NW	1	C	0	C	0
28	ESE	2	S	6	SW	2	C	0	C	0	C	0
29	S	2	SW	2	SSW	1	SW	2	C	0	C	0
30	S	1	C	0	N	3	SSE	3	W	3	C	0
31	WSW	1	C	0	NNW	1	C	0	C	0	C	0
Freq.	S	3.9	SW	2.6	C	1.9	C	1.3	C	2.0	C	0.7

กรุงเทพฯ สิงหาคม ๒๕๐๙ Bangkok August 1966

จำนวนฝนรายชั่วโมงเป็นมิลลิเมตร

Hourly Rainfall in Millimetres

Time / Date	เวลากรุงเทพ ฯ 0100	0200	0300	0400	0500	0600	0700	0800	0900	1000	1100	1200
									Bangkok Standard Time			
1												
2												
3		0.1	0.9	0.1	0.5	0.2						
4												
5				0.1	0.3							
6												
7												
8												
9	0.3					0.1						
10					0.2							
11												
12	0.1			0.3	0.6	0.7	0.5	0.2	0.1			
13		0.8	0.1	0.1	0.1	0.6	2.0	0.4				
14			0.1	0.1								
15	0.1	0.4	0.1	0.1								0.5
16												
17	0.3	0.5	0.2			0.1						
18												
19												
20	0.1	2.9										
21												
22												
23			0.1	0.2								
24												
25												
26												
27												
28												1.1
29		0.2										
30												
31												
Total	0.9	4.9	1.5	1.0	1.7	1.7	2.5	0.6	0.1			1.6

Time / Date	1300	1400	1500	1600	1700	1800	1900	2000	2100	2200	2300	2400
1						13.1	0.5	2.2	3.1			
2												
3							0.8	2.0	0.9	0.7	0.6	0.2
4												
5								0.5				
6												
7								8.8	0.6	0.6	0.1	
8					4.8	1.1	0.7	0.6	0.1		0.3	1.4
9												2.8
10												
11										0.2		
12	4.4	0.3										
13												
14								19.0	3.0	2.0	0.4	0.1
15	2.1	0.5										
16										0.8	0.5	0.2
17												
18												
19												
20												
21												
22							1.5					
23												
24						1.0	0.3					
25							0.3	3.3	1.1	0.3	0.2	
26											0.2	
27							5.9	0.9	0.4	0.2	0.1	0.9
28	0.2								6.0	0.6	1.5	0.1
29								1.6	21.1	1.8	1.0	
30									0.8	2.5	1.0	0.1
31					2.4	1.6	1.0	0.3	0.1	0.1		
Total	6.7	0.8			7.2	16.8	11.0	39.2	37.2	9.8	5.9	5.8

Time / Date	ทรรศนวิสัยทางนอน (กม.) Horizontal Visibility (Km.) — เวลากรุงเทพ ฯ				จำนวนเมฆ (0 — 8) Amount of Clouds (0 — 8) — Bangkok Standard Time			
	0700	1000	1300	1600	0700	1000	1300	1600
1	8.0	12.8	16.0	16.0	7	7	7	7
2	12.8	14.4	14.4	16.0	7	7	7	7
3	8.0	12.8	14.4	16.0	8	8	8	7
4	8.0	6.4	11.2	11.2	8	8	8	8
5	4.8	12.8	12.8	16.0	8	8	8	7
6	8.0	12.8	14.4	14.4	7	7	7	7
7	8.0	14.4	14.4	16.0	7	7	6	5
8	8.0	11.2	14.4	16.0	8	7	7	7
9	4.8	6.4	12.8	11.2	8	8	8	8
10	6.4	8.0	12.8	14.4	8	8	8	8
11	8.0	11.2	12.8	12.8	8	8	7	7
12	6.4	14.4	11.2	14.4	8	8	8	7
13	6.4	8.0	12.8	16.0	8	8	8	7
14	4.8	11.2	12.8	12.8	8	8	8	7
15	4.8	12.8	4.8	12.8	7	8	8	8
16	6.4	11.2	12.8	12.8	7	7	8	8
17	4.0	11.2	11.2	11.2	8	8	8	8
18	8.0	12.8	14.4	16.0	8	7	7	7
19	8.0	12.8	14.4	12.8	8	8	8	8
20	4.8	12.8	14.4	14.4	7	7	7	7
21	8.0	11.2	12.8	12.8	7	7	7	7
22	4.8	16.0	22.4	22.4	7	7	7	7
23	8.0	9.6	12.8	14.4	8	8	7	7
24	6.4	12.8	12.8	11.2	8	8	8	8
25	4.8	16.0	24.0	22.4	8	8	8	8
26	8.0	12.8	14.4	19.2	8	7	7	6
27	8.0	12.8	19.2	16.0	8	7	7	8
28	8.0	16.0	14.4	16.0	8	8	8	8
29	6.4	11.2	12.8	12.8	8	8	8	8
30	4.8	11.2	14.4	16.0	8	7	7	7
31	8.0	9.6	11.2	11.2	8	8	8	8
Mean	6.9	11.9	13.9	14.8	7.7	7.6	7.5	7.3

วันที่ / Date	ชนิดของเมฆ Form of Clouds			
	0700	1000	1300	1600
1	ScAcCiCs	ScAcCiCs	CuScCbAcCiCs	CuScCbAcCiCs
2	ScAcCiCs	ScCiCs	CuScAcCiCs	CuScAcCiCs
3	CuScAcAsCiCs	CuScAcAsCiCs	CuScAcAsCiCs	CuScCbAcCiCs
4	ScAcAsCiCs	ScAcAsCiCs	CuScAcAsCiCs	CuScAcAsCiCs
5	CuScAcAsCiCs	CuScAcAsCiCs	CuScAcAsCiCs	CuScAcCiCs
6	ScAcCiCs	CuAcCiCs	CuCbAcCiCs	CuCbAcCiCs
7	ScAcCiCs	CuScAcCiCs	CuScAcCi	CuScCbAcCi
8	CuScAcAsCiCs	CuAcCiCs	CuCbAcCiCs	CuScCbAcCiCs
9	CuScCbAcAsCiCs	CuScCbAcAsCiCs	CuScAcAsCiCs	CuScCbAcAsCiCs
10	CuScCbAcAsCiCs	CuScCbAcCiCs	CuScCbAcAsCiCs	CuScCbAcAsCiCs
11	CuScAcAsCiCs	CuScAcCiCs	CuScCbAcCiCs	CuScCbAcCiCs
12	CuScAcAsCiCs	CuScCbAcCiCs	CuScCbAcAsCiCs	CuScCbAcAsCiCs
13	CuScAs	CuScAcAsCiCs	CuScCbAcAsCiCs	CuScCbAcCiCs
14	CuScAcAsCiCs	CuScAcAsCiCs	CuScAcAsCiCs	CuScCbAcAsCiCs
15	CuScCbAcCiCs	CuScCbAcAsCiCs	CuScCbAcAsCiCs	CuScCbAcAsCiCs
16	ScAcAsCiCs	CuScAcAsCiCs	CuScAcAsCiCs	CuScCbAcAsCiCs
17	CuScAcAsCiCs	CuScAcAsCiCs	CuScAcAsCiCs	CuScAcAsCiCs
18	CuScAcAsCiCs	CuScAcCiCs	CuCbAcCiCs	CuCbAcCiCs
19	ScAcCiCs	CuScAcCiCs	CuScCbAcAsCiCs	CuScCbAcAsCiCs
20	CuScAcCiCs	CuAcCiCs	CuCbAcCiCs	CuCbAcCiCs
21	CuScAcCiCs	CuScAcCiCs	CuScAcCiCs	CuScAcCiCs
22	CuCbAcCiCs	CuScCbAcCiCs	CuScCbAcCiCs	CuScCbCiCs
23	CuScAcAsCiCs	CuScAcAsCiCs	CuScCbAcCiCs	CuScCbAcAsCiCs
24	CuScAcCiCs	CuScAcCiCs	CuScCbAcAsCiCs	CuScCbAcAsCiCs
25	CuScAcCiCs	CuScAcCiCs	CuScAcAsCiCs	CuScAcAsCiCs
26	CuScAcAsCiCs	CuAcCiCs	CuScAcCiCs	CuScCbAcCiCs
27	CuScAcAsCiCs	CuScCbAcCiCs	CuScCbAcCiCs	CuScCbAcCiCs
28	CuScAcAsCiCs	CuScCbAcAsCiCs	CuScCbAcAsCiCs	CuScCbAcAsCiCs
29	CuScAcAsCiCs	CuScCbAcAsCiCs	CuScCbAcAsCiCs	CuScCbAcAsCiCs
30	CuScAcCiCs	CuScAcCiCs	CuScAcCiCs	CuScAcCiCs
31	CuScAcAsCiCs	CuScAcCiCs	CuScCbAcAsCiCs	CuScCbAcAsCiCs

กรุงเทพฯ สิงหาคม ๒๕๐๙ Bangkok August 1966

ค่าเฉลี่ยของผลการตรวจอุตุนิยมวิทยาประจำวันและประจำเดือน

Daily and Monthly Values of Meteorological Elements

Date	Mean Barometric Pressure + 1000mb.	Temperature Max.	Temperature Min.	Temperature Range	Temperature Mean	Relative Humidity	Wind Velocity Extreme	Wind Velocity Mean	Mean Amount of Cloud	Total Rainfall	Mean Visibility	Amount of Evaporation	Weather Remarks
		°C.	°C.	°C.	°C.	%	Knot	Knot	0 — 8	mm.	km.	mm.	
1	05.25	34.4	24.9	9.5	28.3	79.3	24.0	3.3	6.9	18.9	12.2	2.8	
2	05.69	33.2	24.9	8.3	28.8	78.5	20.0	4.4	7.3	-	13.4	3.0	
3	06.24	32.0	25.4	6.6	27.9	83.4	26.0	2.6	7.8	7.0	9.8	2.0	
4	07.00	31.2	25.0	6.2	27.6	82.8	16.0	2.0	8.0	-	10.2	2.2	
5	07.48	30.8	25.6	5.2	27.5	81.8	15.0	2.5	7.6	0.9	11.4	1.9	
6	06.74	33.9	25.1	8.8	28.6	79.9	27.0	2.5	7.0	-	13.2	2.7	
7	06.22	33.9	24.2	9.7	28.8	78.5	16.0	3.6	6.9	10.1	12.2	3.3	
8	06.30	34.2	24.6	9.7	27.9	83.1	25.0	2.6	7.6	9.0	10.4	2.4	
9	06.41	31.8	25.4	6.4	28.1	86.0	21.0	3.4	7.8	3.2	9.4	2.1	
10	06.18	31.1	25.2	5.8	28.0	84.6	16.0	1.7	8.0	0.2	9.8	2.1	
11	05.62	32.8	25.4	7.4	28.3	82.1	18.0	2.9	7.6	0.2	11.4	2.9	
12	06.11	30.2	25.4	4.8	27.5	87.5	16.0	2.3	7.8	7.2	10.8	1.4	
13	05.49	31.7	25.3	6.4	27.7	86.5	17.0	2.1	7.8	4.1	11.2	1.8	
14	04.62	32.5	23.4	9.1	28.0	84.5	23.0	3.3	7.9	24.7	9.2	2.0	
15	05.10	29.5	25.0	4.5	26.2	91.1	22.0	1.8	7.8	3.8	9.0	0.9	
16	06.44	32.2	24.6	7.6	27.7	84.0	15.0	1.8	7.4	1.5	10.0	2.3	
17	07.36	30.5	26.0	4.5	28.0	86.0	16.0	3.5	8.0	1.1	9.9	1.6	
18	06.65	32.1	26.7	5.4	28.5	80.7	22.0	2.9	7.4	-	12.8	2.4	
19	06.69	33.2	25.8	7.4	29.0	76.0	17.0	3.4	7.9	-	12.2	3.1	
20	07.27	32.1	23.4	8.7	28.1	79.7	21.0	3.3	7.3	3.0	11.6	2.9	
21	07.62	32.6	25.7	6.9	28.9	76.6	15.0	2.6	6.8	-	11.6	3.3	
22	07.77	32.9	25.9	7.0	28.7	77.1	30.0	2.7	7.4	1.5	13.8	2.6	
23	07.49	32.1	25.9	6.2	28.5	78.7	19.0	1.9	7.6	0.3	12.4	2.5	
24	08.19	31.5	25.1	6.4	27.7	80.6	27.0	2.8	7.5	1.3	11.0	2.6	
25	08.00	32.1	24.3	7.8	27.6	79.7	25.0	2.1	7.9	5.2	14.2	2.1	
26	07.32	32.1	25.3	6.8	28.5	81.0	17.0	2.7	7.5	0.2	12.6	2.9	
27	07.91	32.7	23.6	9.1	28.0	82.9	29.0	3.8	7.8	8.4	12.4	2.3	
28	09.16	29.0	24.0	5.0	26.5	88.9	18.0	2.0	8.0	9.5	12.0	1.9	
29	09.95	30.4	24.0	6.4	26.9	83.3	15.0	2.0	8.0	25.7	10.0	2.1	
30	09.90	31.6	24.1	7.5	27.3	81.9	14.0	2.0	7.5	4.4	11.2	2.0	
31	10.03	32.3	23.2	9.1	26.5	85.5	25.0	1.0	8.0	5.5	9.6	1.9	
Totals										156.9		72.0	
Mean	07.04	32.0	24.9	7.1	27.9	82.3	20.2	2.6	7.6		11.3	2.3	
Abs. Max.	12.30	34.4		9.7		98.0	30.0			25.7		3.3	
Days	30th	1st		7,8		13,15	22nd			29th		7,21	
Abs. Min.	02.10	•	23.2	4.5		56.0						0.9	
Days	14th		31st	15,17		1,8						15th	

กรุงเทพ ฯ – BANGKOK

ผลสรุปการตรวจประจำเดือน สิงหาคม ๒๕๐๙

Monthly Summary for August 1966

1. ความกดอากาศ – AIR PRESSURE

สูงสุด	Extreme Maximum	1012.30	mb.	เมื่อ – on the 30th
ต่ำสุด	Extreme Minimum	1002.10	mb.	เมื่อ – on the 14th
ระยะเปลี่ยนประจำวันสูงสุด	Max. Diurnal Range	6.05	mb.	เมื่อ – on the 27th
ปานกลางสูงสุด	Mean Maximum	1009.00	mb.	
ปานกลางต่ำสุด	Mean Minimum	1004.70	mb.	
ปานกลาง	Mean	1007.04	mb.	

2. อุณหภูมิอากาศ – AIR TEMPERATURE

สูงสุด	Extreme Maximum	34.4	°C.	เมื่อ – on the 1st
ต่ำสุด	Extreme Minimum	23.2	°C.	เมื่อ – on the 31st
ระยะเปลี่ยนประจำวันสูงสุด	Max. Diurnal Range	9.7	°C.	เมื่อ – on the 7,8
ปานกลางสูงสุด	Mean Maximum	32.0	°C.	
ปานกลางต่ำสุด	Mean Minimum	24.9	°C.	
ปานกลาง	Mean	27.9	°C.	

3. ความชื้นสัมพันธ์ – RELATIVE HUMIDITY

สูงสุด	Highest	98.0	%	เมื่อ – on the 13,15
ต่ำสุด	Lowest	56.0	%	เมื่อ – on the 1,8
ปานกลาง	Mean	82.3	%	

4. ลม – SURFACE WINDS

ความเร็วสูงสุด	Greatest Velocity	30.0	Knot
ความเร็วปานกลาง	Mean Velocity	2.6	Knot
ทิศร่วม	Resultant Direction	S 20° 36' W	

5. ฝนตก – RAINFALL

รวมทั้งเดือน	Total Amount	156.9	mm.		
ต่างจากปรกติ	Departure from normal	-9.9	mm.		
ความแรงของฝน	Greatest Intensity		mm.	in	minutes
ตกมากที่สุดในวันหนึ่ง	Heaviest fall in 24 hrs.	25.7	mm.	เมื่อ on the	29th

6. หมายเหตุ – MISCELLANEOUS INFORMATION

ท้องฟ้าไม่มีเมฆ	Cloudless sky	0	
ท้องฟ้ามีเมฆบางส่วน	Partly cloudy sky	0	
ท้องฟ้ามีเมฆมาก	Cloudy sky	9	
ท้องฟ้ามีเมฆเต็ม	Overcast	22	
วันมีฝนตก	Rainy days	25	
วันมีน้ำค้าง	Days with dew	31	
วันมีหมอก	Days with ground fog	0	
วันมีฟ้าหรัวชื้น	Days with mist	30	
วันมีฟ้าหรัว	Days with haze	0	
วันมีพายุฟ้าคะนอง	Days with thunderstorm	11	
วันมีพายุฟ้าคะนองไม่ผ่านสถานี	Days with distant thunderstorm	7	
วันมีฟ้าแลบ	Days with lightning	26	
จำนวนไอน้ำรวมทั้งเดือน	Total Evaporation	72.0	mm.
จำนวนชั่วโมงที่มีแสงแดดทั้งเดือน	Total Duration of Sunshine		hrs.

สรุปผลการตรวจอุตุนิยมวิทยาประจำเดือน สิงหาคม ๒๕๐๙

Summary of Meteorological Observations for month of August 1966

สถานี Station	ค่าปานกลางความกดอากาศโดยลดและแก้แล้ว (เป็นมิลลิบาร์) Mean Reduced Barometric Presssure (in millibars)								
	1000 + จำนวนในตาราง 1000 + the numbers in the tables								ประจำเดือน For Month
	0100	0400	0700	1000	1300	1600	1900	2200	
Chiangrai	07.31	06.72	07.51	08.45	06.28	04.13	05.02	07.77	06.65
Pai	-	-	-	-	-	-	-	-	-
Mae Hongson	06.02	05.23	05.98	07.15	05.21	02.56	03.68	06.32	05.27
Chiangmai	06.30	05.32	06.31	07.40	05.75	03.04	03.77	06.58	05.56
Nan	06.44	06.44	06.71	07.58	05.61	03.47	04.56	05.87	05.84
Lampang	06.18	05.11	06.08	07.10	05.46	02.99	03.96	06.53	05.43
Phrae	05.72	04.83	05.60	06.79	05.20	02.66	03.60	06.08	05.06
Mae Sariang	06.93	-	06.12	08.34	07.21	04.19	03.92	-	06.12
Uttaradit	06.42	05.23	06.34	07.53	06.16	03.51	04.24	07.08	05.81
Loei	06.51	05.70	06.66	07.77	06.01	04.04	05.04	07.23	06.12
Nakhon Phanom	05.24	04.73	06.07	06.77	05.03	02.91	03.93	06.05	06.09
Udon Thani	06.19	05.75	06.41	07.82	06.54	04.17	04.30	06.47	05.96
Sakon Nakhon	06.51	-	07.12	07.84	06.21	04.36	05.39	-	06.24
Tak	05.68	04.71	05.74	07.28	05.56	03.47	04.20	06.23	05.36
Phitsanulok	07.02	05.85	07.03	08.14	06.63	04.19	05.11	07.84	06.48
Mae Sot	06.83	-	06.68	07.69	05.97	04.10	05.35	-	06.10
Mukdahan	07.01	07.25	07.73	08.32	06.59	04.58	05.81	07.15	06.81
Phetchabun	-	-	06.15	07.14	05.61	03.39	04.21	-	05.30
Khon Kaen	06.52	05.79	06.95	07.76	06.27	03.85	04.76	07.09	06.12
Roi Et	05.70	04.88	06.24	07.36	05.55	03.22	04.36	06.45	05.47
Nakhon Sawan	06.72	05.75	06.84	08.00	06.43	04.03	05.36	07.50	06.33
Chaiyaphum	-	-	07.27	08.22	06.46	04.27	05.23	-	06.29
Ubon Ratchathani	07.70	06.92	07.89	08.77	06.98	04.72	06.01	08.41	07.18
Nakhon Ratchasima	07.72	06.93	07.84	08.41	06.53	04.57	06.01	08.59	07.08
Surin	07.10	06.81	07.32	08.42	06.51	04.55	05.85	07.72	06.78
Lopburi	07.68	06.68	07.35	08.58	06.99	04.61	05.86	08.54	07.04
Suphanburi	07.63	06.50	07.22	08.66	06.97	04.71	05.96	08.55	07.02
Prachinburi	-	-	07.57	08.86	07.28	05.11	06.05	-	06.97
Sap Muang	-	-	07.57	08.05	06.14	04.32	05.82	-	06.38
Kanchanaburi	07.81	06.61	07.46	08.81	07.05	05.06	06.21	08.55	07.19
Don Muang	07.73	06.52	07.27	08.56	07.31	04.94	06.00	08.38	07.09
Aranyaprathet	07.41	07.29	07.96	08.87	07.11	05.41	06.55	07.77	07.30
Pom Phrachunlachomklao	-	-	-	-	-	-	-	-	-
Chonburi	07.45	06.44	07.28	08.47	07.09	05.08	06.13	08.51	07.06
Ko Sichang	-	-	07.33	08.75	07.58	05.43	06.27	-	07.07
Sattahip	08.70	07.68	08.23	09.65	08.66	06.74	07.24	09.32	08.28
Chanthaburi	08.03	06.94	07.89	08.89	07.71	05.94	06.77	08.86	07.63
Hua Hin	07.24	05.93	06.66	07.94	06.41	04.56	05.62	08.23	06.58
Prachuap Khirikhan	08.34	07.11	07.77	08.98	07.59	05.97	06.87	09.00	07.70
Khlong Yai	07.82	-	08.46	09.55	07.99	06.23	07.28	-	07.89
Chumphon	09.11	07.72	08.42	09.78	08.33	06.66	07.71	10.28	08.50
Ranong	09.23	08.47	08.73	10.35	09.21	07.62	08.18	09.78	08.95
Ban Don	09.34	08.05	08.66	09.93	08.40	06.85	07.87	10.03	08.64
Nakhon Si Thammarat	09.08	07.53	07.90	09.40	07.84	06.11	07.07	09.31	08.03
Phuket	09.17	08.58	08.46	09.92	08.87	07.35	08.06	09.28	08.71
Trang	10.04	08.81	09.35	10.69	09.22	07.54	08.36	10.44	09.31
Songkhla	09.34	08.01	08.62	10.03	08.76	06.68	07.56	09.75	08.59
Narathiwat	08.88	07.40	08.84	09.97	08.24	06.45	07.82	10.45	08.51

สถานี Station	อุณหภูมิเฉลี่ย (°C) Temperature in °C.							
	เฉลี่ยรายเดือน Monthly							
				ประจำวัน Daily Extremes				ระหว่างวันประจำวัน
	ประจำเดือน For Month	สูงสุด Max.	ต่ำสุด Min.	สูงสุด Highest	วันที่ Date	ต่ำสุด Lowest	วันที่ Date	Daily Range
Chiangrai	25.8	29.6	22.0	28.3	15	23.0	4	7.6
Pai	-	-	-	-	-	-	-	-
Mae Hongson	27.2	30.9	23.5	29.0	15	25.6	31	7.4
Chiangmai	26.8	30.9	23.3	28.3	2	24.6	4	7.0
Nan	27.6	31.4	23.9	29.8	1	23.9	4	7.5
Lampang	27.7	[illegible]	[illegible]	29.6	9	24.5	31	7.6
Phrae	27.7	31.6	23.8	30.1	2	24.2	31	7.8
Mae Sariang	26.5	29.9	23.1	28.9	13	24.1	5	6.8
Uttaradit	27.8	31.6	24.1	29.7	8	24.5	31	7.5
Loei	27.2	31.2	23.3	29.2	1	23.6	31	7.9
Nakhon Phanom	25.5	29.5	23.6	29.7	1	23.4	31	5.9
Udon Thani	27.3	30.3	24.2	30.6	1	23.9	31	6.1
Sakon Nakhon	26.9	29.8	23.9	29.8	1	23.4	31	5.9
Tak	28.5	32.4	24.7	31.0	9	26.0	31	7.7
Phitsanulok	28.1	31.9	24.2	30.3	8	25.4	31	7.7
Mae Sot	26.8	30.0	23.6	28.1	14	24.4	31	6.4
Mukdahan	26.7	30.7	22.7	28.5	19	23.8	31	8.0
Phetchabun	27.4	31.4	23.4	29.4	8	25.6	31	8.0
Khon Kaen	27.6	31.2	24.0	29.6	1	24.3	31	7.2
Roi Et	27.0	30.3	23.7	29.5	15	24.9	31	6.6
Nakhon Sawan	28.9	33.4	24.5	30.6	21	26.4	31	8.9
Chaiyaphum	27.2	30.8	23.7	28.9	1	24.4	31	7.1
Ubon Ratchathani	27.8	31.4	24.2	29.7	20	25.1	31	7.2
Nakhon Ratchasima	27.9	32.5	23.2	29.4	1	25.5	31	9.3
Surin	27.1	31.6	22.7	28.4	21	24.6	31	8.9
Lopburi	27.9	32.2	23.6	29.3	7	26.1	31	8.6
Suphanburi	28.8	32.7	25.0	29.9	7	27.1	31	7.7
Prachinburi	28.2	31.7	24.8	29.7	1	26.5	31	6.9
Sap Muang	26.7	31.1	22.3	27.7	8	25.2	31	8.8
Kanchanaburi	28.6	32.9	24.3	30.8	9	26.7	15	8.6
Don Muang	27.7	32.1	23.3	30.0	1,7	26.3	15	6.8
Aranyaprathet	28.6	32.4	23.7	[illegible]	8	26.8	29	8.7
Pom Phrachutlachomklao	-	-	-	-	-	-	-	-
Chonburi	28.1	32.3	24.8	29.5	1	26.5	10	6.5
Ko Sichang	28.7	32.2	26.2	30.6	7	27.0	29	5.0
Sattahip	29.6	33.4	25.8	31.0	31	27.2	29	7.6
Chanthaburi	27.0	30.0	24.0	28.7	7	25.3	10	6.0
Hua Hin	28.1	31.9	24.3	29.3	23	26.8	30	7.6
Phrachuap Khirikhan	28.4	33.4	24.3	30.4	24	25.4	5	8.1
Ranong	26.4	29.7	23.2	27.8	23	25.0	9	6.5
Chumphon	27.4	31.1	23.7	28.6	18	24.7	3	7.4
Kanong	26.6	29.8	23.4	28.1	17	23.7	3	6.4
Ban Don	28.0	32.7	23.3	29.2	22	26.1	29	9.4
Nakhon Si Thammarat	28.0	33.3	22.6	28.8	4,17	26.3	29	10.7
Phuket	27.6	30.6	24.5	29.5	1	25.2	3	6.1
Trang	27.2	31.2	23.2	28.5	22	24.8	28	8.0
Songkla	27.9	31.8	23.9	28.8	4,26	25.8	27,29	7.9
Narathiwat	27.4	31.6	23.3	28.5	7,21	25.8	31	8.3

สถานี Station	อุณหภูมิอากาศ (°ซ.) Air Temperature in °C.								
	สูงสุดและต่ำสุด Extremes				ระยะเปลี่ยนประจำวัน Daily Range				ระยะเปลี่ยนระหว่างสูงสุดและต่ำสุด
	สูงสุด Max.	วันที่ Date	ต่ำสุด Min.	วันที่ Date	มากที่สุด Greatest	วันที่ Date	น้อยที่สุด Smallest	วันที่ Date	Range between Extreme Temp.
Chiangrai	35.2	15	20.9	21	13.8	15	3.0	27	14.3
Pai	-	-	-	-	-	-	-	-	-
Mae Hongson	33.7	15	22.4	30	9.9	1	2.3	4	11.3
Chiangmai	33.5	2	22.4	3days	10.5	2	3.2	4	11.1
Nan	35.5	1	22.5	31	11.4	1	2.4	4	13.0
Lampang	34.5	8	22.3	31	10.4	8	2.0	4	12.2
Phrae	35.4	1	22.2	17	11.1	15	3.0	4	13.2
Mae Sariang	33.8	13	21.4	31	10.1	2	4.1	27	12.4
Uttaradit	35.0	1,8	22.7	31	11.1	1	2.3	4	12.3
Loei	35.2	1	21.4	31	12.0	1	4.3	31	13.8
Nakhon Phanom	34.4	1	22.0	5	9.5	1	1.5	2	12.4
Udon Thani	34.4	1	21.8	31	9.2	6	2.8	21	12.6
Sakon Nakhon	33.5	1	21.7	31	8.1	18	1.7	21	11.8
Tak	35.5	9	23.0	31	9.8	10	4.5	28	12.5
Phitsanulok	35.2	8	23.0	5,24	9.9	8	4.4	31	12.2
Mae Sot	31.8	12	21.3	31	8.6	2,12	3.4	11	10.5
Mukdahan	33.5	1	20.9	22	11.3	22	2.8	21	12.6
Phetchabun	34.0	8	21.9	6	10.1	1	4.8	4	12.1
Khon Kaen	34.1	1	22.1	22	10.1	6	2.2	31	12.0
Roi Et	33.8	7	21.8	5	10.1	7	2.3	31	12.0
Nakhon Sawan	35.3	4days	23.0	26	11.8	1	6.2	31	12.3
Chaiyaphum	33.4	1	21.7	6,28	9.8	6	3.0	31	11.7
Ubon Ratchathani	33.0	28	21.4	31	9.6	22	1.7	2	11.6
Nakon Ratchasima	35.0	1	21.9	21	12.6	21	6.4	31	13.1
Surin	33.5	1,22	20.0	31	12.5	1	6.5	10	13.5
Lopburi	34.5	1,7	22.0	22	10.8	1	6.0	13	12.5
Suphanburi	34.5	7	23.9	3days	9.3	2	5.9	31	10.6
Prachinburi	33.5	6	22.8	12,31	9.0	7	5.0	5	10.7
Sap Muang	32.8	8	20.0	21	11.9	21	6.3	3	12.8
Kanchanaburi	36.4	7	22.4	30	11.9	7	3.9	15	14.0
Don Muang	34.1	1	23.6	15	8.7	6	4.5	13	10.5
Aranyaprathet	34.0	8	21.9	31	10.5	4	5.8	12	12.1
Pom Phrachunlachomklao	-	-	-	-	-	-	-	-	-
Chonburi	33.0	7	22.5	9	8.5	9,23	4.1	5,10	10.5
Ko Sichang	33.4	7	24.0	29	7.0	8,30	2.5	10	9.4
Sattahip	35.5	22	23.1	26	11.1	30	3.6	5	12.4
Chanthaburi	32.7	31	22.2	31	10.5	31	3.0	13	10.5
Hua Hin	33.4	2	22.1	30	9.8	2	5.2	11	11.3
Prachuap Khirikhan	35.3	24	21.8	30	11.5	30	4.6	5	13.5
Khlong Yai	31.8	22	21.5	30	9.3	20	3.6	9	10.3
Chumphon	33.4	20	21.2	30	11.1	30	1.9	3	12.2
Ranong	32.0	21,22	22.3	28	9.0	21	2.2	3,8	9.7
Ban Don	35.5	22	21.7	20	12.6	22	6.0	29	13.8
Nakhon Si Thammarat	34.7	19,24	22.0	4days	12.7	24	6.5	29	12.7
Phuket	32.5	25	22.8	8	8.6	25	3.7	3	9.7
Trang	33.5	19	21.9	4	11.0	19	5.2	12	11.6
Songkhla	33.5	4	23.0	4days	10.3	25	4.4	2	10.5
Narathiwat	33.0	3days	22.0	6	10.0	1	5.3	17,29	11.0

สถานี Station	ความชื้นสัมพัทธ์ (%) Relative Humidity in %								
	ค่าปานกลาง Means					ค่าสูงสุดและต่ำสุด Absolute Extremes			
	ประจำเดือน For Month	ประจำวัน Daily Extremes							
		สูงที่สุด Highest	วันที่ Date	ต่ำที่สุด Lowest	วันที่ Date	สูงที่สุด Highest	วันที่ Date	ต่ำที่สุด Lowest	วันที่ Date
Chiangrai	87.0	95.1	4	77.6	2	98.0	3days	55.0	2
Pai	-	-	-	-	-	-	-	-	-
Mae Hongson	85.3	90.4	28	75.4	2	97.0	8days	50.0	1
Chaingmai	83.9	90.9	4	78.4	26	96.0	7days	55.0	2,3
Nan	88.3	98.9	4	80.1	6	100.0	8days	58.0	2,6
Lampang	84.6	89.9	31	74.4	8	99.0	4days	55.0	8
Phrae	84.5	92.1	31	75.6	1	100.0	9days	53.0	1
Mae Sariang	87.3	93.2	5	77.7	1	98.0	4,25	63.0	1
Uttaradit	86.4	92.0	4,31	77.5	3	100.0	21	57.0	8
Loei	82.9	90.0	4	69.8	7	96.0	3days	48.0	1
Nakhon Phanom	90.8	97.4	31	81.5	1	99.0	4days	62.0	1
Udon Thani	87.3	95.0	31	74.4	7	99.0	3days	55.0	15
Sakon Nakhon	84.8	91.7	31	73.7	19	97.0	13,23	57.0	1
Tak	76.2	91.8	27	64.6	9	98.0	29	48.0	2
Phitsanulok	81.8	90.0	10	69.5	8	98.0	3days	52.0	7
Mae Sot	86.0	91.8	27	80.2	2	98.0	28	63.0	2
Mukdahan	85.7	96.2	2	76.7	19	98.0	9days	58.0	22
Phetchabun	83.0	91.6	31	73.8	8	98.0	9days	58.0	13
Khon Kaen	82.8	90.6	31	75.4	1	97.0	23,24	55.0	1
Roi Et	83.5	90.8	27	76.3	19	99.0	5,15	62.0	7,19
Nakhon Sawan	77.9	88.3	29	67.3	1	98.0	5days	49.0	1,2
Chaiyaphum	79.1	87.0	9	72.0	7	98.0	9	58.0	7
Ubon Ratchathani	83.1	92.1	2	78.6	10	97.0	3days	61.0	7,20
Nakhon Ratchasima	81.3	88.8	17	73.9	7	97.0	28	47.0	7
Surin	85.9	91.5	6	78.6	22	100.0	5,9	59.0	22
Lopburi	83.4	90.8	27	77.4	1,6	100.0	27	55.0	6,7
Suphanburi	76.3	83.4	19	67.4	2	99.0	22	53.0	21
Prachinburi	81.7	91.6	10	73.4	1,2	100.0	10	64.0	3days
Sap Muang	73.3	83.4	28	65.0	14	98.0	28	50.0	14
Kanchanaburi	77.8	90.2	15	64.0	7	98.0	13	43.0	7
Don Muang	81.0	88.5	13	73.9	21	98.0	6days	53.0	1
Aranyaprathet	85.1	92.1	4	78.6	1	99.0	16,17	56.0	31
Pom Phrachunlachomklao	-	-	-	-	-	-	-	-	-
Chonburi	80.9	91.1	15	73.1	1	97.0	28	55.0	30
Ko Sichang	75.0	83.6	13	66.0	7	97.0	29	58.0	7
Sattahip	78.1	85.8	18	69.9	31	98.0	29	56.0	22
Chanthaburi	89.6	97.0	13	83.9	20	99.0	10,13	63.0	22
Hua Hin	80.2	89.0	17	71.4	31	97.0	4days	55.0	22
Prachuap Khirikhan	79.7	90.8	5	70.6	24,31	98.0	4days	49.0	31
Khlong Yai	89.2	96.2	12	81.0	23	100.0	10,24	68.0	20
Chumphon	83.8	93.7	6	76.5	24	98.0	6,19	60.0	21
Ranong	89.4	98.3	3	81.5	16	100.0	4 days	67.0	20,22
Ban Don	82.4	89.1	3	72.6	24	97.0	4 days	42.0	24
Nakhon Si Thammarat	71.7	81.6	3,6	65.8	16	96.0	6 days	46.0	15
Phuket	78.2	93.2	3	70.0	23	98.0	3,8	53.0	25
Trang	86.5	92.8	12	80.8	19	98.0	11days	55.0	20,31
Songkhla	81.9	88.8	22	76.0	28	97.0	14,22	56.0	30
Narathiwat	83.3	88.2	4,9	76.7	25	100.0	10	60.0	7

สถานี Station	ลมผิวพื้น Surface Winds								
	ทิศร่วม Resultant Direction				ความแน่ทิศ Steadiness in %				กำลังลมอย่างมากที่สุดตามมาตราโบฟอร์ต Greatest force in Beaufort Scale
	เวลา 0700	เวลา 1000	เวลา 1300	เวลา 1600	เวลา 0700	เวลา 1000	เวลา 1300	เวลา 1600	
Chiangrai	S 3 W	S 9 E	S 3 W	S11W	23	43	59	53	6
Pai	–	–	–	–	–	–	–	–	–
Mae Hongson	S45W	S31W	S38W	S28W	3	19	37	49	7
Chiangmai	S27W	S11W	S13W	S27W	7	50	60	29	5
Nan	S33W	S18E	S 9 E	S32E	66	83	86	50	4
Lampang	S19E	S34W	S30W	S13W	7	59	72	60	8
Phrae	S27W	S38W	S32W	S34W	73	91	93	83	5
Mae Sariang	E	S16E	S 9 W	S 8 E	3	24	63	50	5
Uttaradit	Calm	S40W	S37W	S54W	–	26	49	28	5
Loei	N56E	N77E	S79W	N34E	35	44	3	12	5
Nakhon Phanom	S45W	S 8 W	S21W	N30E	37	46	28	26	5
Udon Thani	N84W	S 9 W	S34E	S27W	10	20	12	29	5
Sakon Nakhon	S 8 W	S25W	S49W	S87W	23	54	35	33	5
Tak	S59W	S37W	S50W	S51W	38	49	51	63	6
Phitsanulok	S34E	S10E	S 1 E	S 1 E	24	73	72	52	6
Mae Sot	S 9 W	S 5 W	S81W	S82W	20	33	66	90	5
Mukdahan	S45W	S47W	S59W	S31W	32	58	57	38	4
Phetchabun	S 4 E	S 2 W	S 5 W	S 2 W	30	69	82	72	3
Khon Kaen	S36W	S60W	S62W	S61W	45	65	63	41	6
Roi Et	S 4 W	S11W	S14W	S12W	43	53	68	47	4
Nakhon Sawan	S 3 W	S 7 W	S23W	S 9 W	72	76	68	63	5
Chaiyaphum	S48W	S70W	S75W	S72W	39	77	75	62	6
Upon Ratchathani	S 4 W	S36W	S58W	S75W	49	61	74	64	7
Nakhon Ratchasima	S19W	S57W	S63W	S41W	7	66	66	60	5
Surin	S 2 W	S20W	S43W	S39W	79	77	72	63	6
Lopburi	S11E	S 2 W	S10W	S10W	70	85	57	73	6
Suphanburi	S21W	S32W	S24W	S16W	81	93	79	58	5
Prachinburi	S74E	S16E	S74W	S71W	24	48	61	80	6
Sap Muang	S45W	S51W	S62W	S59W	5	72	85	84	4
Kanchanaburi	S69W	S63W	S55W	S81W	63	88	80	80	5
Don Muang	S20E	S 3 W	S43W	S19W	38	59	53	70	8
Aranyaprathet	W	S86W	S89W	S83W	48	99	92	79	5
Pom Phrachunlachomklao	–	–	–	–	–	–	–	–	–
Chonburi	S13E	S12W	S29W	S20W	44	77	28	87	5
Ko Sichang	S47W	S47W	S54W	S42W	63	86	92	88	6
Sattahip	S22W	S14W	S16W	S 7 E	71	24	85	86	10
Chanthaburi	N	S29W	S29W	S38W	4	41	82	58	6
Hua Hin	S32W	S36W	S34E	S 4 W	31	61	59	52	6
Prachuap Khirikhan	S65W	S62W	S29W	S56W	76	78	68	75	4
Khlong Yai	N30E	S89W	S77W	S79W	72	39	74	70	4
Chumphon	S63W	S33W	S59W	S59W	7	54	69	69	7
Ranong	S38E	S23W	S51W	S39W	37	82	68	72	4
Bang Don	S25W	S47W	S55W	S56W	14	86	80	71	7
Nakhon Si Thammarat	S12E	S45W	S67W	S56W	14	19	43	24	7
Phuket	S[illegible]	S56W	S63W	S62W	18	71	88	71	4
Trang	S27W	S42W	S76W	S61W	15	39	68	68	8
Songkla	S27W	S56W	S72W	N81W	22	57	21	40	8
Narathiwat	S45W	S58W	N36E	N34E	46	62	61	59	7

สถานี Station	ลมผิวพื้น Surface Winds														
	ทิศลม Wind Direction									ความเร็วลมตามมาตราโบฟอร์ต Wind Force in Beaufort Scale					
	ทำการตรวจเวลา 0700 Observation at 0700									ทำการตรวจเวลา 0700 Observation at 0700					
	Calm	N	NE	E	SE	S	SW	W	NW	1—3	4	5—6	7	8—9	> 9
Chiangrai	20	1	-	1	-	7	2	-	-	11	-	-	-	-	-
Pai	-	-	-	-	-	-	-	-	-	-	-	-	-	-	-
Mae Hongson	30	-	-	-	-	-	1	-	-	1	-	-	-	-	-
Chiangmai	24	-	2	-	-	1	4	-	-	7	-	-	-	-	-
Nan	8	-	-	2	13	8	-	-	-	23	-	-	-	-	-
Lampang	29	-	-	-	1	1	-	-	-	2	-	-	-	-	-
Phrae	3	-	-	1	1	9	16	-	1	28	-	-	-	-	-
Mae Sariang	30	-	-	1	-	-	-	-	-	1	-	-	-	-	-
Uttaradit	31	-	-	-	-	-	-	-	-	-	-	-	-	-	-
Loei	6	8	5	6	2	2	-	2	-	25	-	-	-	-	-
Nakhon Phanom	9	4	1	2	7	8	-	-	-	22	-	-	-	-	-
Udon Thani	20	3	1	-	-	2	3	1	1	11	-	-	-	-	-
Sakon Nakhon	19	-	-	1	3	3	3	2	-	12	-	-	-	-	-
Tak	15	-	-	-	-	6	-	10	-	15	1	-	-	-	-
Phitsanulok	22	1	-	-	5	3	-	-	-	9	-	-	-	-	-
Mae Sot	22	-	-	-	2	4	1	2	-	9	-	-	-	-	-
Mukdahan	17	-	-	-	1	4	4	4	1	14	-	-	-	-	-
Phetchabun	20	-	1	-	-	10	-	-	-	11	-	-	-	-	-
Khon Kaen	10	1	-	1	-	4	8	6	1	21	-	-	-	-	-
Roi Et	15	-	-	1	-	12	2	1	-	16	-	-	-	-	-
Nakhon Sawan	6	-	-	1	4	16	4	-	-	25	-	-	-	-	-
Chaiyaphum	17	-	-	-	-	3	7	4	-	14	-	-	-	-	-
Ubon Ratchathani	10	-	-	1	5	8	5	2	-	21	-	-	-	-	-
Nakhon Ratchasima	29	-	-	-	-	1	1	-	-	2	-	-	-	-	-
Surin	4	-	-	1	1	21	3	1	-	27	-	-	-	-	-
Lopburi	9	-	-	-	5	17	-	-	-	22	-	-	-	-	-
Suphanburi	4	-	-	-	-	14	13	-	-	27	-	-	-	-	-
Prachinburi	11	4	-	7	4	2	1	2	-	20	-	-	-	-	-
Sap Muang	29	-	-	-	-	-	2	-	-	2	-	-	-	-	-
Kanchanaburi	10	-	-	-	-	-	10	11	-	21	-	-	-	-	-
Don Muang	11	-	-	4	7	3	4	2	-	20	-	-	-	-	-
Aranyaprathet	16	-	-	-	-	-	-	15	-	15	-	-	-	-	-
Pom Phrachunlachomklao	-	-	-	-	-	-	-	-	-	-	-	-	-	-	-
Chonburi	14	-	-	2	4	10	-	1	-	17	-	-	-	-	-
Ko Sichang	7	-	-	-	1	4	13	5	1	24	-	-	-	-	-
Sattahip	2	-	1	1	1	12	12	2	-	16	13	-	-	-	-
Chanthaburi	27	-	2	-	-	-	1	-	1	4	-	-	-	-	-
Hua Hin	20	-	-	-	-	4	6	1	-	11	-	-	-	-	-
Prachuap Khirikhan	5	-	-	-	-	2	11	13	-	26	-	-	-	-	-
Khlong Yai	4	11	12	3	-	-	1	-	-	27	-	-	-	-	-
Chumphon	28	-	-	-	-	-	2	1	-	3	-	-	-	-	-
Ranong	7	1	7	1	1	14	-	-	-	24	-	-	-	-	-
Ban Don	27	-	-	-	-	-	4	-	-	4	-	-	-	-	-
Nakhon Si Thammarat	23	-	-	2	1	3	1	1	-	7	1	-	-	-	-
Phuket	25	-	-	-	-	-	4	1	1	6	-	-	-	-	-
Trang	26	-	-	-	-	3	1	1	-	5	-	-	-	-	-
Songkhla	23	-	-	-	-	4	3	1	-	8	-	-	-	-	-
Narathiwat	17	-	-	-	-	-	14	-	-	14	-	-	-	-	-

สถานี Station	ลมผิวพื้น Surface Winds														
	ทิศลม Wind Direction									กำลังลมตามมาตราโบฟอร์ต Wind Force in Beaufort Scale					
	ทำการตรวจเวลา 1000 Observation at 1000									ทำการตรวจเวลา 1000 Observation at 1000					
	Calm	N	NE	E	SE	S	SW	W	NW	1—3	4	5—6	7	8—9	> 9
Chiangrai	9	2	-	4	1	11	4	-	-	22	-	-	-	-	-
Pai	-	-	-	-	-	-	-	-	-	-	-	-	-	-	-
Mae Hongson	23	-	-	1	-	2	4	1	-	8	-	-	-	-	-
Chiangmai	15	-	-	-	-	12	4	-	-	15	1	-	-	-	-
Nan	-	1	-	3	7	20	-	-	-	31	-	-	-	-	-
Lampang	10	-	-	-	2	4	13	2	-	21	-	-	-	-	-
Phrae	-	-	-	-	-	7	22	2	-	30	1	-	-	-	-
Mae Sariang	22	-	-	1	3	4	1	-	-	9	-	-	-	-	-
Uttaradit	23	-	-	-	-	2	5	1	-	8	-	-	-	-	-
Loei	-	4	9	6	4	5	-	2	-	30	-	-	-	-	-
Nakhon Phanom	2	1	3	-	6	10	6	1	2	28	1	-	-	-	-
Udon Thani	15	2	1	2	-	6	4	1	-	16	-	-	-	-	-
Sakon Nakhon	9	-	-	1	2	7	9	3	-	21	-	1	-	-	-
Tak	9	-	-	-	1	11	-	10	-	21	1	-	-	-	-
Phitsanulok	4	-	1	-	7	17	1	1	-	27	-	-	-	-	-
Mae Sot	3	2	1	4	3	10	1	7	-	28	-	-	-	-	-
Mukdahan	2	-	1	2	1	6	9	9	1	29	-	-	-	-	-
Phetchabun	10	-	-	-	-	20	1	-	-	21	-	-	-	-	-
Khon Kaen	6	-	1	-	-	2	13	8	1	25	-	-	-	-	-
Roi Et	12	1	-	-	-	14	4	-	-	19	-	-	-	-	-
Nakhon Sawan	-	1	-	-	4	18	6	-	2	30	1	-	-	-	-
Chaiyaphum	4	-	-	-	-	2	9	15	1	27	-	-	-	-	-
Ubon Ratchathani	2	-	1	1	1	9	9	8	-	29	-	-	-	-	-
Nakhon Ratchasima	5	-	-	1	-	3	13	8	1	26	-	-	-	-	-
Surin	-	-	1	2	-	14	12	2	-	31	-	-	-	-	-
Lopburi	1	-	1	-	4	22	3	-	-	30	-	-	-	-	-
Suphanburi	-	-	-	-	-	10	20	1	-	31	-	-	-	-	-
Prachinburi	-	-	-	4	14	2	3	8	-	31	-	-	-	-	-
Sap Muang	7	-	-	-	-	-	21	2	1	24	-	-	-	-	-
Kanchanaburi	1	-	-	-	-	1	16	13	-	28	2	-	-	-	-
Don Muang	-	-	-	5	5	9	8	4	-	29	2	-	-	-	-
Aranyaprathet	-	-	-	-	-	1	1	29	-	31	-	-	-	-	-
Pom Phrachunlachomklao	-	-	-	-	-	-	-	-	-	-	-	-	-	-	-
Chonburi	3	-	-	-	1	21	2	4	-	28	-	-	-	-	-
Ko Sichang	-	-	1	-	-	5	19	6	-	31	-	-	-	-	-
Sattahip	-	-	1	-	3	15	12	-	-	20	11	-	-	-	-
Chanthaburi	16	-	-	-	1	5	8	-	1	15	-	-	-	-	-
Hua Hin	10	-	-	-	-	7	11	3	-	21	-	-	-	-	-
Prachuap Khirikhan	-	1	-	-	1	4	10	15	-	31	-	-	-	-	-
Khlong Yai	6	2	2	2	-	1	6	9	3	25	-	-	-	-	-
Chumphon	10	-	-	-	-	11	4	6	-	19	1	1	-	-	-
Ranong	1	-	-	-	1	16	9	4	-	29	1	-	-	-	-
Ban Don	3	-	-	-	-	3	21	4	-	25	3	-	-	-	-
Nakhon Si Thammarat	6	2	2	3	-	8	3	3	4	23	1	1	-	-	-
Phuket	8	-	-	-	-	-	17	6	-	22	1	-	-	-	-
Trang	13	-	-	-	1	6	5	4	2	16	-	2	-	-	-
Songkhla	3	-	3	-	1	3	8	13	-	26	2	-	-	-	-
Narathiwat	5	-	1	1	-	1	16	5	2	26	-	-	-	-	-

สถานี Station	ลมผิวพื้น Surface Winds														
	ทิศลม Wind Direction									กำลังลมตามมาตราโบฟอร์ต Wind Force in Beaufort Scale					
	ทำการตรวจเวลา 1300 Observation at 1300									ทำการตรวจเวลา 1300 Observation at 1300					
	Calm	N	NE	E	SE	S	SW	W	NW	1—3	4	5—6	7	8—9	> 9
Chiangrai	2	1	-	4	2	14	6	1	1	29	-	-	-	-	-
Pai	-	-	-	-	-	-	-	-	-	-	-	-	-	-	-
Mae Hongson	10	3	-	1	1	5	9	2	-	21	-	-	-	-	-
Chiangmai	8	1	-	-	1	15	4	2	-	23	-	-	-	-	-
Nan	-	-	-	-	8	20	2	-	1	31	-	-	-	-	-
Lampang	2	-	-	1	3	6	16	2	1	29	-	-	-	-	-
Phrae	-	-	-	-	-	11	18	2	-	28	3	-	-	-	-
Mae Sariang	5	1	1	-	-	19	3	2	-	26	-	-	-	-	-
Uttaradit	15	-	-	-	-	4	11	1	-	16	-	-	-	-	-
Loei	-	2	6	3	3	5	2	7	3	31	-	-	-	-	-
Nakhon Phanom	1	6	2	1	3	8	9	-	1	30	-	-	-	-	-
Udon Thani	11	2	5	2	1	5	4	1	-	20	-	-	-	-	-
Sakon Nakhon	4	2	2	2	2	5	5	9	-	27	-	-	-	-	-
Tak	4	1	-	1	1	10	1	13	-	27	-	-	-	-	-
Phitsanulok	2	-	1	-	6	17	2	3	-	29	-	-	-	-	-
Mae Sot	-	2	-	2	-	4	2	21	-	31	-	-	-	-	-
Mukdahan	-	-	2	1	2	4	9	11	2	31	-	-	-	-	-
Phetchabun	2	-	1	-	-	24	3	1	-	29	-	-	-	-	-
Khon Kaen	5	1	-	-	1	3	10	10	1	26	-	-	-	-	-
Roi Et	8	-	-	-	-	17	4	2	-	23	-	-	-	-	-
Nakhon Sawan	-	1	1	1	1	14	9	3	1	29	2	-	-	-	-
Chaiyaphum	3	-	-	-	1	1	8	16	2	26	2	-	-	-	-
Ubon Ratchathani	3	-	-	-	1	4	10	13	-	28	-	-	-	-	-
Nakhon Ratchasima	1	-	-	1	2	3	9	12	3	30	-	-	-	-	-
Surin	-	-	1	1	1	7	13	8	-	31	-	-	-	-	-
Lopburi	-	-	-	1	3	19	8	-	-	30	1	-	-	-	-
Suphanburi	-	1	-	1	1	12	15	1	-	30	1	-	-	-	-
Prachinburi	-	1	1	1	3	1	6	17	1	31	-	-	-	-	-
Sap Muang	1	-	-	-	-	-	21	5	4	30	-	-	-	-	-
Kanchanaburi	-	-	-	-	1	5	13	11	1	30	1	-	-	-	-
Don Muang	-	-	2	-	5	6	6	11	1	28	3	-	-	-	-
Aranyaprathet	-	-	-	-	-	2	-	27	2	31	-	-	-	-	-
Pom Phrachunlachomklao	-	-	-	-	-	-	-	-	-	-	-	-	-	-	-
Chonburi	1	-	-	-	-	14	12	4	-	27	3	-	-	-	-
Ko Sichang	-	-	-	-	-	1	23	7	-	28	3	-	-	-	-
Sattahip	-	-	-	1	2	14	14	-	-	18	12	1	-	-	-
Chanthaburi	3	-	-	-	1	10	16	1	-	28	-	-	-	-	-
Hua Hin	5	-	-	4	15	1	5	1	-	26	-	-	-	-	-
Prachuap Khirikhan	1	-	-	-	4	12	4	10	-	27	3	-	-	-	-
Khlong Yai	5	1	-	-	-	2	5	18	-	26	-	-	-	-	-
Chumphon	4	-	-	-	1	6	6	14	-	27	-	-	-	-	-
Ranong	1	1	1	-	1	7	10	10	-	30	-	-	-	-	-
Ban Don	3	-	-	-	-	3	16	8	1	26	2	-	-	-	-
Nakhon Si Thammarat	1	2	1	3	1	3	9	7	4	23	6	1	-	-	-
Phuket	1	-	-	-	-	-	19	9	2	28	2	-	-	-	-
Trang	4	-	-	7	-	4	10	9	4	22	5	-	-	-	-
Songkhla	-	3	3	6	-	3	6	10	-	29	2	-	-	-	-
Narathiwat	3	-	20	2	-	-	2	3	1	28	-	-	-	-	-

สถานี Station	ลมผิวพื้น Surface Winds														
	ทิศลม Wind Direction									กำลังลมตามมาตราโบฟอร์ต Wind Force in Beaufort Scale					
	ทำการตรวจเวลา 1600 Observation at 1600									ทำการตรวจเวลา 1600 Observation at 1600					
	Calm	N	NE	E	SE	S	SW	W	NW	1—3	4	5—6	7	8—9	> 9
Chiangrai	5	3	-	1	1	15	4	2	-	26	-	-	-	-	-
Pai	-	-	-	-	-	-	-	-	-	-	-	-	-	-	-
Mae Hongson	11	1	-	-	1	8	8	2	-	19	1	-	-	-	-
Chiangmai	10	5	-	-	-	11	4	-	1	17	3	1	-	-	-
Nan	-	2	4	2	8	12	1	1	1	31	-	-	-	-	-
Lampang	5	1	-	1	4	9	10	1	-	22	3	1	-	-	-
Phrae	-	-	-	-	1	11	13	6	-	25	5	1	-	-	-
Mae Sariang	7	2	-	1	5	13	2	-	1	23	1	-	-	-	-
Uttaradit	21	-	-	-	-	1	6	3	-	10	-	-	-	-	-
Loei	-	4	5	6	3	2	3	6	2	31	-	-	-	-	-
Nakhon Phanom	2	6	10	-	2	5	2	2	2	28	-	1	-	-	-
Udon Thani	8	3	-	2	2	7	4	5	-	23	-	-	-	-	-
Sakon Nakhon	10	5	1	-	1	1	6	6	1	21	-	-	-	-	-
Tak	5	-	-	-	-	11	1	14	-	26	-	-	-	-	-
Phitsanulok	5	-	1	1	5	13	2	2	2	26	-	-	-	-	-
Mae Sot	1	-	-	-	-	2	3	25	-	29	1	-	-	-	-
Mukdahan	1	-	4	3	2	6	7	8	-	30	-	-	-	-	-
Phetchabun	5	-	-	-	1	23	-	-	2	26	-	-	-	-	-
Khon Kaen	8	1	1	-	1	3	10	3	4	23	-	-	-	-	-
Roi Et	14	-	-	-	-	13	2	2	-	17	-	-	-	-	-
Nakhon Sawan	-	1	-	3	4	12	8	3	-	29	2	-	-	-	-
Chaiyaphum	2	1	1	-	1	2	8	13	3	26	3	-	-	-	-
Ubon Ratchathani	1	2	1	1	-	3	7	16	-	30	-	-	-	-	-
Nakhon Ratchasima	2	1	-	1	2	7	11	6	1	28	1	-	-	-	-
Surin	-	-	1	1	2	9	9	8	1	31	-	-	-	-	-
Lopburi	3	1	-	1	2	15	9	-	-	27	1	-	-	-	-
Suphanburi	1	-	4	-	1	13	10	1	1	26	4	-	-	-	-
Prachinburi	1	-	-	-	2	2	7	19	-	29	1	-	-	-	-
Sap Muang	3	-	-	-	-	-	19	8	1	27	1	-	-	-	-
Kanchanaburi	2	-	-	-	-	1	8	16	4	27	2	-	-	-	-
Don Muang	-	-	-	-	7	8	11	4	1	26	4	1	-	-	-
Aranyaprathet	2	-	-	-	-	4	-	23	2	29	-	-	-	-	-
Pom Phrachunlachomklao	-	-	-	-	-	-	-	-	-	-	-	-	-	-	-
Chonburi	1	-	-	-	-	17	12	1	-	28	2	-	-	-	-
Ko Sichang	-	-	-	-	-	8	17	6	-	30	1	-	-	-	-
Sattahip	-	-	-	-	10	15	6	-	-	23	7	1	-	-	-
Chanthaburi	9	1	-	-	1	4	15	1	-	22	-	-	-	-	-
Hua Hin	4	-	2	-	7	8	8	1	1	27	-	-	-	-	-
Prachuap Khirikhan	1	-	-	-	1	7	8	14	-	27	3	-	-	-	-
Khlong Yai	4	2	-	-	-	1	8	15	1	27	-	-	-	-	-
Chumphon	3	-	-	-	1	7	4	16	-	16	12	-	-	-	-
Ranong	2	-	1	-	-	10	11	7	-	28	1	-	-	-	-
Ban Don	4	-	-	-	-	5	11	10	1	27	-	-	-	-	-
Nakhon Si Thammarat	-	3	4	3	-	4	12	1	4	20	8	3	-	-	-
Phuket	7	-	-	-	-	-	15	8	1	27	2	-	-	-	-
Trang	6	-	-	-	-	3	11	10	1	21	2	2	-	-	-
Songkhla	1	3	1	5	-	2	3	13	3	26	4	-	-	-	-
Narathiwat	1	-	22	1	-	-	1	5	1	30	-	-	-	-	-

สถานี Station	จำนวนเมฆ Cloud Amount 0 — 8		ทรรศนวิสัย Visibility Km.		จำนวนฝนตก มม. Rainfall in mm.				จำนวนน้ำระเหย มม. Evaporation (piche) mm.		
	เวลา 0700	เวลา 1300	เวลา 0700	เวลา 1300	วันมีฝน Rainy day	จำนวนฝนตก Total Amount	มากที่สุดในวันหนึ่ง Heaviest in 24 hours จำนวน Amount	วันที่ Date	รวมทั้งเดือน Total for Month	มากที่สุดในวันหนึ่ง Greatest in one day	วันที่ Date
Chiangrai	7.1	6.6	7.9	11.1	27	639.1	84.2	21	33.5	2.5	2
Pai	-	-	-	-	-	-	-	-	-	-	-
Mae Hongson	7.8	7.3	8.5	12.6	27	334.6	94.8	17	33.9	2.2	8
Chiangmai	7.1	6.9	8.5	10.2	26	236.7	29.2	12	51.0	2.7	26
Nan	7.6	7.3	7.0	10.5	26	381.4	70.8	3	37.8	3.7	9
Lampang	7.1	6.4	9.2	14.3	22	238.0	31.2	28	46.1	2.7	15
Phrae	7.6	7.2	10.0	11.8	23	285.4	44.0	16	61.7	3.6	2
Mae Sariang	7.7	7.2	7.3	8.9	29	280.7	42.8	4	25.4	1.7	2
Uttaradit	7.8	7.3	7.4	12.5	25	416.1	62.5	17	29.0	1.8	1,3
Loei	7.4	6.8	4.1	8.5	25	192.6	38.7	27	37.0	2.6	7
Nakhon Phanom	7.8	7.2	5.9	8.2	31	842.1	98.8	20	24.5	1.5	1
Udon Thani	7.6	7.1	7.5	10.3	29	491.7	74.6	21	48.8	3.0	7,18
Sakon Nakhon	7.7	6.9	8.2	11.1	27	382.9	58.3	22	46.2	3.0	19
Tak	7.8	7.4	8.1	10.0	17	138.6	51.2	13	73.5	4.9	3
Phitsanulok	7.5	7.5	7.9	10.5	27	334.5	76.5	23	-	-	-
Mae Sot	7.5	6.9	9.4	14.5	29	265.2	44.9	27	27.3	1.3	3days
Mukdahan	7.9	7.3	8.9	11.3	27	401.4	64.3	22	28.3	1.8	15
Phetchabun	7.9	7.4	8.0	9.6	22	260.3	57.7	9	40.8	2.3	20
Khon Kaen	7.6	6.9	9.3	12.3	21	228.5	41.3	8	50.8	2.7	20
Roi Et	7.8	7.2	9.1	9.8	20	389.0	73.3	15	42.6	2.6	13
Nakhon Sawan	7.7	7.1	11.1	13.5	19	225.6	43.3	21	63.2	3.2	2
Chaiyaphum	7.8	7.0	8.7	10.3	25	275.6	91.5	27	78.1	3.7	7
Ubon Ratchathani	7.9	6.9	11.1	13.0	24	400.4	108.1	4	31.3	3.5	14,20
Nakhon Ratchasima	7.6	7.1	9.4	9.8	21	155.7	47.9	27	51.9	3.1	29
Surin	7.6	7.2	9.5	11.2	26	340.5	46.4	3	65.5	3.3	20
Lopburi	7.6	7.2	8.6	10.5	21	279.1	48.4	21	54.3	2.8	21
Suphanburi	7.4	6.6	6.7	11.2	19	233.4	63.0	22	54.0	2.6	21
Prachinburi	7.5	7.2	10.8	12.9	23	543.1	98.1	9	50.5	2.7	7
Sap Muang	7.1	6.5	7.9	16.8	18	64.2	19.8	11	68.3	3.6	19
Kanchanaburi	7.4	7.1	10.1	16.6	21	107.7	24.9	12	68.9	3.9	1
Don Muang	7.4	7.1	13.1	15.7	22	192.1	43.7	13	-	-	-
Aranyaprathet	7.1	6.5	10.8	13.6	18	213.5	42.4	8	54.3	2.9	1
Pom Phrachunlachomklao	-	-	-	-	-	-	-	-	-	-	-
Chonburi	7.1	6.3	10.1	14.1	20	243.9	44.9	3	53.7	2.4	19,20
Ko Sichang	7.5	6.6	9.2	11.8	18	131.4	48.2	12	50.7	2.3	2,6
Sattahip	7.3	6.8	12.5	14.4	12	54.4	15.0	17	58.5	2.9	22,30
Chanthaburi	7.5	7.4	4.7	7.2	27	820.0	96.9	12	35.9	2.3	22
Hua Hin	7.6	7.3	10.5	11.7	22	162.5	35.6	1	55.3	3.0	22
Prachuap Khirikhan	7.0	7.0	11.1	11.7	21	48.1	12.6	5	65.1	3.4	2
Khlong Yai	7.7	7.4	2.5	5.9	29	1019.2	114.6	4	24.3	1.4	22
Chumphon	7.6	7.5	8.9	13.3	26	123.1	20.3	19	49.2	3.2	24
Ranong	7.6	7.3	4.5	7.7	25	778.9	111.4	3	27.7	1.7	20,24
Ban Don	6.1	6.6	9.9	9.5	16	137.8	34.4	7	63.4	3.6	24
Nakhon Si Thammarat	6.5	6.6	7.4	9.6	10	113.7	31.2	22	-	-	-
Phuket	6.6	6.8	10.5	13.2	19	225.2	59.9	7	60.9	3.5	25,27
Trang	6.7	7.1	3.8	9.0	23	271.4	47.2	2	38.6	1.9	19
Songkhla	7.4	7.4	12.3	13.8	13	77.0	27.9	6	76.4	3.4	12,26
Narathiwat	6.2	6.5	9.1	11.6	22	245.7	49.7	21	-	-	-

สถานี Station	ทรรศนวิสัย Visibility									
	Number of Observations									
	< 0.05 Km.	0.05—0.1Km.	0.2—0.5Km.	0.6—1.0Km.	2—4 Km.	5—10 Km.	11—20 Km.	21—30 Km.	31—50 Km.	> 50 Km.
Chiangrai *	-	-	-	1	47	133	67	-	-	-
Pai	-	-	-	-	-	-	-	-	-	-
Mae Hongson *	-	-	-	2	20	86	140	-	-	-
Chiangmai *	-	-	-	-	13	171	64	-	-	-
Nan +	-	-	1	2	7	144	32	-	-	-
Lampang +	-	-	-	2	12	85	87	-	-	-
Phrae	-	-	-	-	11	45	99	-	-	-
Mae Sariang +	-	-	-	3	34	141	8	-	-	-
Uttaradit +	-	-	-	-	49	69	68	-	-	-
Loei +	-	1	1	5	31	135	11	-	-	-
Nakhon Phanom +	-	-	-	6	28	116	36	-	-	-
Udon Thani *	-	-	1	-	20	197	30	-	-	-
Sakon Nakhon +	-	-	2	3	13	113	55	-	-	-
Tak +	-	-	-	-	15	151	20	-	-	-
Phitsanulok *	-	-	1	1	17	116	51	-	-	-
Mae Sot +	-	-	-	-	7	54	125	-	-	-
Mukdahan +	-	-	-	3	12	141	30	-	-	-
Phetchabun	-	-	-	-	-	141	14	-	-	-
Khon Kaen *	-	-	-	-	5	161	82	-	-	-
Roi Et +	-	-	1	1	11	172	1	-	-	-
Nakhon Sawan +	-	-	-	1	15	43	127	-	-	-
Chaiyaphum	-	-	-	1	14	111	29	-	-	-
Ubon Ratchathani *	-	-	-	-	2	83	163	-	-	-
Nakhon Ratchasima *	-	-	-	-	6	235	7	-	-	-
Surin +	-	-	-	6	62	81	37	-	-	-
Lopburi +	-	-	-	2	1	166	17	-	-	-
Suphanburi	-	-	-	-	12	108	35	-	-	-
Prachinburi	-	-	-	1	1	37	116	-	-	-
Sap Muang	-	1	-	-	6	41	107	-	-	-
Kanchanaburi +	-	1	1	1	8	53	122	-	-	-
Don Muang *	-	-	-	-	1	21	226	-	-	-
Aranyaprathet +	-	-	-	-	2	52	132	-	-	-
Pom Phrachunlachomklao	-	-	-	-	-	-	-	-	-	-
Chonburi +	-	-	1	3	6	34	142	-	-	-
Ko Sichang	-	-	-	-	2	65	88	-	-	-
Sattahip *	-	-	-	-	1	30	217	-	-	-
Chanthaburi *	-	-	3	8	53	183	1	-	-	-
Hua Hin +	-	-	-	-	-	136	50	-	-	-
Prachuap Khirikhan +	-	-	-	-	3	68	115	-	-	-
Khlong Yai +	-	-	9	24	44	109	-	-	-	-
Chumphon +	-	-	-	-	5	104	77	-	-	-
Ranong +	-	-	5	26	35	102	18	-	-	-
Ban Don *	-	-	-	-	4	222	22	-	-	-
Nakhon Si Thammarat	-	-	-	-	5	131	19	-	-	-
Phuket	-	-	1	-	1	48	105	-	-	-
Trang +	-	-	-	11	19	120	36	-	-	-
Songkhla *	-	-	-	-	-	39	209	-	-	-
Narathiwat +	-	-	-	2	7	133	44	-	-	-

* Observation for 8 times per day.

\+ Observation for 6 times per day.

Other stations 5 times per day.

สถานี Station	จำนวนวันที่มี Number of days with						
	○	◑	◐	●	⌁	≡	═
Chiangrai	-	-	27	4	11	-	-
Pai	-	-	-	-	-	-	-
Mae Hongson	-	-	27	4	1	-	-
Chiangmai	-	-	29	2	-	-	1
Nan	-	-	21	10	17	1	7
Lampang	-	-	30	1	22	-	7
Phrae	-	1	21	9	9	-	1
Mae Sariang	-	-	23	8	31	-	-
Uttaradit	-	-	23	8	31	-	23
Loei	-	-	28	3	10	3	13
Nakhon Phanom	-	-	25	6	2	-	-
Udon Thani	-	-	23	8	-	-	-
Sakon Nakhon	-	-	21	10	31	-	-
Tak	-	-	18	13	-	-	-
Phitsanulok	-	-	24	7	16	-	-
Mae Sot	-	-	26	5	4	-	5
Mukdahan	-	-	22	9	15	-	-
Phetchabun	-	-	23	8	22	-	-
Khon Kaen	-	-	29	2	-	-	-
Roi Et	-	-	24	7	-	-	-
Nakhon Sawan	-	-	25	6	22	-	2
Chaiyaphum	-	-	28	3	-	-	-
Ubon Ratchathani	-	-	28	3	24	-	1
Nakhon Ratchasima	-	-	30	1	29	-	5
Surin	-	-	25	6	29	-	-
Lopburi	-	-	28	3	3	-	-
Suphanburi	-	-	26	5	-	-	1
Prachinburi	-	-	23	8	31	-	-
Sap Muang	-	1	30	-	7	1	21
Kanchanaburi	-	-	30	1	18	-	12
Don Muang	-	-	29	2	7	-	7
Aranyaprathet	-	-	30	1	6	-	11
Pom Phrachunlachomklao	-	-	-	-	-	-	-
Chonburi	-	-	30	1	3	-	-
Ko Sichang	-	1	24	6	8	-	2
Sathahip	-	-	30	1	17	2	-
Chanthaburi	-	-	25	6	1	-	18
Hua Hin	-	-	26	5	2	-	-
Prachuap Khirikhan	-	-	28	3	-	-	2
Khlong Yai	-	-	25	6	-	2	-
Chumphon	-	-	22	9	12	-	7
Ranong	-	-	19	12	6	1	6
Ban Don	-	-	31	-	19	-	3
Nakhon Si Thammarat	-	-	31	-	6	-	28
Phuket	-	-	22	9	14	-	3
Trang	-	-	27	4	22	7	20
Songkhla	-	-	27	4	7	3	7
Narathiwat	-	-	30	1	6	1	4

สถานี Station	จำนวนวันที่มี Number of days with					
	∞	△	↘	(ʀ)	ʀ	⋁
Chiangrai	-	-	27	7	8	1
Pai	-	-	-	-	-	-
Mae Hongson	-	-	12	-	5	-
Chiangmai	-	-	5	6	12	-
Nan	-	-	10	14	9	-
Lampang	-	-	20	1	10	-
Phrae	-	-	28	18	5	-
Mae Sariang	-	-	9	-	2	-
Uttaradit	1	-	6	7	8	-
Loei	-	-	28	8	8	-
Nakhon Phanom	-	-	25	18	16	-
Udon Thani	-	-	20	2	1	-
Sakon Nakhon	-	-	24	5	5	-
Tak	-	-	8	10	3	-
Phitsanulok	-	-	15	-	9	-
Mae Sot	-	-	7	-	1	-
Mukdahan	-	-	20	8	5	-
Phetchabun	-	-	31	-	7	-
Khon Kaen	-	-	15	10	12	-
Roi Et	-	-	22	6	16	-
Nakhon Sawan	-	-	15	11	6	-
Chaiyaphum	-	-	25	8	8	-
Ubon Ratchathani	-	-	24	2	5	-
Nakhon Ratchasima	-	-	16	3	4	-
Surin	-	-	30	4	22	-
Lopburi	-	-	27	18	17	-
Suphanburi	-	-	9	5	13	-
Prachinburi	-	-	31	15	15	-
Sap Muang	-	-	31	10	6	-
Kanchanaburi	-	-	17	7	5	-
Don Muang	-	-	30	12	2	-
Aranyaprathet	-	-	13	5	2	-
Pom Phrachunlachomklao	-	-	-	-	-	-
Chonburi	-	-	17	18	3	-
Ko Sichang	-	-	30	13	-	-
Sattahip	-	-	19	10	5	-
Chanthaburi	-	-	20	8	10	-
Hua Hin	-	-	24	11	9	-
Prachuap Khirikhan	1	-	16	6	2	-
Khlong Yai	-	-	5	8	3	-
Chumphon	-	-	15	12	-	-
Ranong	-	-	-	1	4	-
Ban Don	4	-	17	2	6	-
Nakhon Si Thammarat	6	-	6	5	3	-
Phuket	-	-	-	-	1	-
Trang	1	-	17	8	11	-
Songkhla	2	-	23	7	16	-
Narathiwat	-	-	25	-	21	-

รายงานฝนตกของบางสถานี ประจำเดือน สิงหาคม ๒๕๐๙

Rainfall Report of some selected stations for month of August 1966

สถานีตรวจน้ำฝน Rainfall Station	จำนวนฝนตก Amount			ต่างจากปรกติ Departure
	วันฝนตก Rainy days	๒๕๐๙ 1966	๒๕๐๘ 1965	mm.
ภาคเหนือ Northern Part				
1. Chiangrai *	27	639.1	299.5	+ 241.5
2. Mae Hongson *	27	334.6	189.7	+ 57.9
3. Mae Sariang *	29	280.7	235.3	+ 7.0
4. Chiangmai *	26	236.7	284.1	+ 16.7
5. Nan *	26	381.4	131.3	+ 112.5
6. Lamphun	...	...	...	...
7. Lampang *	22	238.0	222.2	+ 47.9
8. Phrae *	23	285.4	182.3	+ 71.7
9. Uttaradit *	25	416.1	368.6	+ 161.9
ภาคตะวันออกเฉียงเหนือ Northeastern Part				
1. Nong Khai	25	517.3	213.2	+ 201.7
2. Loei *	25	196.2	300.3	- 15.1
3. Udon Thani *	29	491.7	351.2	+ 245.7
4. Sakon Nakhon *	27	382.9	296.4	+ 112.0
5. Khon Kaen *	21	228.5	207.9	+ 52.9
6. Maha Sarakham	16	311.8	207.2	+ 120.5
7. Roi Et *	20	389.0	138.7	+ 139.7
8. Mukdahan *	27	401.4	281.0	+ 132.2
9. Chaiyaphum *	25	275.6	164.9	+ 103.0
10. Ubon Ratchathani *	24	400.4	128.1	+ 87.4
11. Sisaket	15	409.7	160.1	+ 155.4
12. Buriram	16	470.2	225.5	+ 259.3
13. Nakhon Phanom *	31	842.1	273.9	+ 308.0
14. Surin *	26	340.5	176.7	+ 116.9
15. Nakhon Ratchasima *	21	155.7	192.3	+ 15.4
ภาคกลาง Central Part				
1. Sukho Thai	12	257.1	349.8	+ 67.2
2. Tak *	17	138.6	211.2	+ 34.9
3. Mae Sot *	29	265.2	390.6	- 142.4
4. Phitsanulok *	27	334.5	314.5	+ 107.5
5 Kamphaeng Phet	12	400.4	239.3	+ 267.9
6. Phichit	17	370.4	319.0	+ 131.8
7. Nakhon Sawan *	19	225.6	249.7	+ 46.9
8. Phetchabun *	22	260.3	205.4	+ 61.7
9. Uthai Thani	13	247.4	121.6	+ 95.5
10. Chainat	...	...	...	...
11. Singburi	12	265.2	222.3	+ 83.9
12. Lopburi *	21	279.1	285.1	+ 99.7
13. Ang Thong	14	283.8	227.9	+ 100.5
14. Saraburi	17	397.7	332.7	+ 149.8
15. Suphanburi *	19	233.4	142.2	+ 57.8
16. Ayutthaya	17	265.4	182.2	+ 89.9
17. Nakhon Nayok	25	601.2	126.3	+ 206.7
18. Pathum Thani	13	154.2	231.4	- 27.1

รายงานฝนตกของบางสถานี ประจำเดือน สิงหาคม ๒๕๐๙

Rainfall Report of some selected stations for month of August 1966

สถานีตรวจน้ำฝน Rainfall Station	จำนวนฝนตก Amount			ต่างจากปรกติ Departure
	วันฝนตก Rainy days	๒๕๐๙ 1966	๒๕๐๘ 1965	mm.
19. Kanchanaburi *	21	107.7	151.7	+ 21.5
20. Nonthaburi	6	109.6	169.6	- 55.9
21. Nakhon Pathom	19	262.4	-	+ 126.4
22. Don Muang *	22	192.1	219.5	- 23.5
23. Thonburi	...	...	...	...
24. Bangkok *	25	156.9	188.7	- 19.9
25. Samut Prakan	23	232.4	130.1	+ 30.3
26. Samut Sakhon	17	234.7	223.6	+ 65.2
27. Samut Songkhram	21	267.0	251.0	+ 135.3
ภาคตะวันออก Eastern Part				
1. Prachinburi *	23	543.1	248.8	+ 196.7
2. Aranyaprathet *	18	213.5	189.5	+ 23.2
3. Chachoengsao	16	348.6	144.8	+ 168.9
4. Chonburi *	20	243.9	191.4	+ 92.1
5. Sattahip *	12	54.4	205.2	- 53.0
6. Rayong	14	114.6	-	- 27.6
7. Chanthaburi *	27	820.0	352.6	+ 328.2
8. Trat	26	780.5	555.4	+ 212.3
9. Khlong Yai *	29	1019.2	824.0	+ 178.3
ภาคใต้ Southern Part				
1. Ratburi	20	278.3	270.7	+ 145.8
2. Phetburi	13	325.4	67.0	+ 197.1
3. Hua Hin *	22	162.5	251.6	+ 73.5
4. Prachuap Khirikhan *	21	48.1	98.1	- 43.5
5. Chumphon *	26	123.1	166.1	- 52.8
6. Ranong *	25	778.9	633.9	- 66.6
7. Ban Don *	16	137.8	129.7	- 6.1
8. Phang — nga	23	636.9	403.2	+ 207.7
9. Nakhon Si Thammarat *	10	113.7	169.7	- 22.3
10. Krabi	11	303.8	-	+ 75.3
11. Phuket *	19	225.2	470.2	- 51.0
12. Phatthalung	5	42.9	75.0	- 35.9
13. Trang *	23	271.4	502.8	+ 16.5
14. Songkhla *	13	77.0	120.6	- 14.0
15. Pattani	19	129.8	216.9	+ 25.4
16. Satun	13	370.6	326.3	+ 82.3
17. Yala	...	...	139.2	...
18. Narathiwat *	22	245.7	292.0	+ 80.5

* ผลการตรวจของสถานีตรวจอากาศกรมอุตุนิยมวิทยา
Data from Meteorological Department

— ไม่มีฝนตก **No Rainfall**

... ไม่ได้รับรายงาน **No Report**

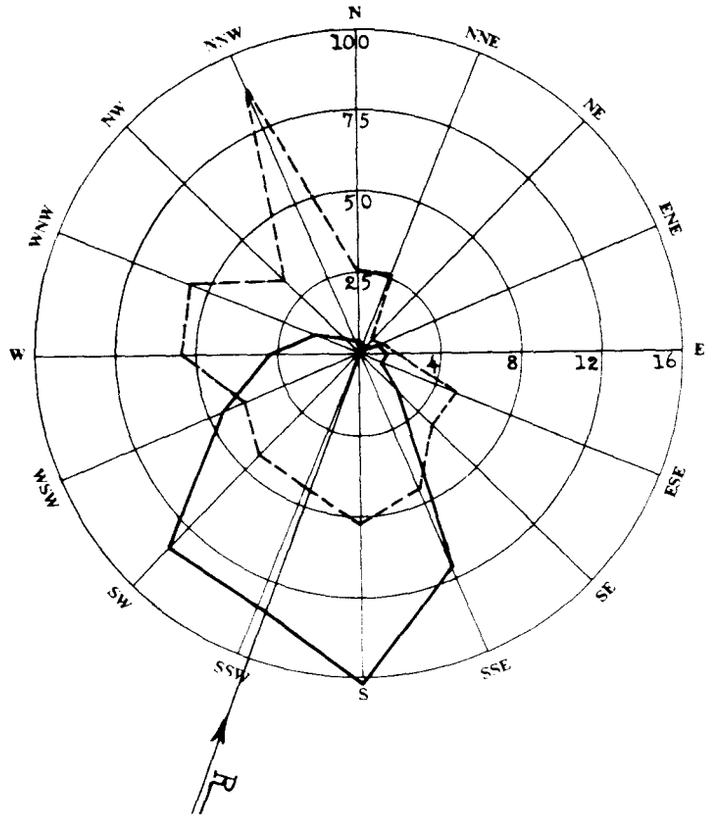

ผลสรุปการตรวจลมรายชั่วโมงของสถานี กรุงเทพ ฯ
Wind—Rose of Bangkok

สิงหาคม ๒๕๐๙ ทิศร่วม (Resultant Direction) S 20° 36' W August 1966

ทิศ Direction		N	NNE	NE	ENE	E	ESE	SE	SSE	S	SSW	SW	WSW	W	WNW	NW	NNW	Calm
ความถี่ Frequency	ชม. Hrs.	3	2	1	6	9	9	16	72	101	85	85	47	28	15	5	3	257
	%	0.4	0.3	0.1	0.8	1.2	1.2	2.2	9.7	13.6	11.4	11.4	6.3	3.8	2.0	0.7	0.4	34.5
ความเร็วรวม Distance Travelled	กม./ชม. Km.hr.	12.0	8.0	0.8	7.2	17.8	46.6	80.0	523.2	833.6	609.8	612.2	286.8	248.8	138.4	25.6	43.2	-
ความเร็วเฉลี่ย Mean Velocity	กม./ชม. Km.hr.	4.0	4.0	0.8	1.2	2.0	5.2	5.0	7.3	8.3	7.2	7.2	6.1	8.9	9.2	5.1	14.4	-

——— เส้นความถี่ของลมในทิศต่าง ๆ เป็นจำนวนชั่วโมง

- - - - - ความเร็วลมเฉลี่ยเป็น กม./ชม. ในทิศต่าง ๆ

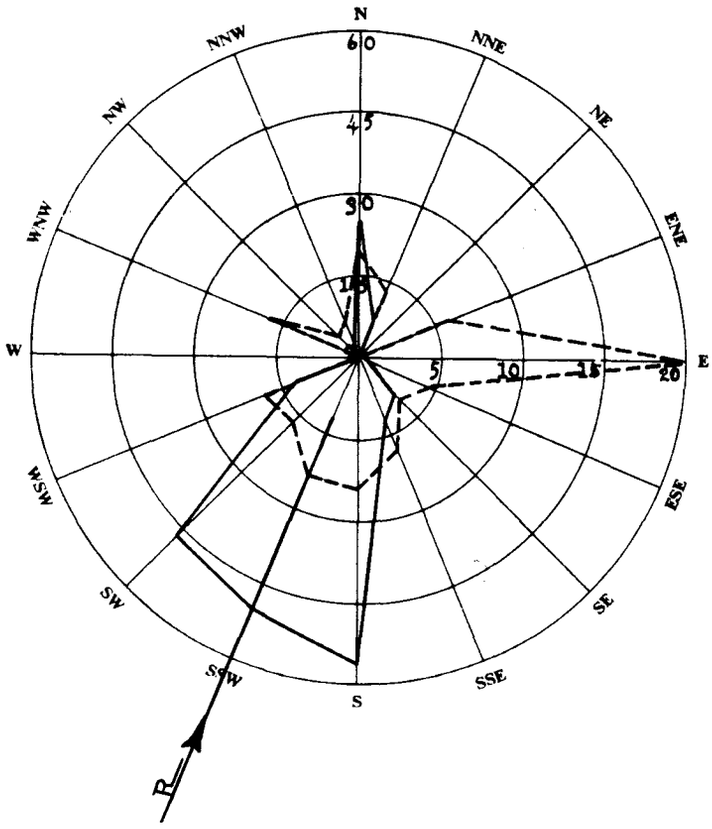

ผลสรุปการตรวจลมรายชั่วโมงของสถานี เชียงใหม่
Wind—Rose of Chiangmai

สิงหาคม ๒๕๐๙ ทิศร่วม (Resultant Direction) S 21° 59'W August 1966

ทิศ Direction		N	NNE	NE	ENE	E	ESE	SE	SSE	S	SSW	SW	WSW	W	WNW	NW	NNW	Calm
ความถี่ Frequency	ชม. Hrs.	25	7	-	1	1	2	9	12	57	51	47	13	-	2	2	1	476
	%	3.5	1.0	-	0.1	0.1	0.3	1.3	1.7	8.1	7.2	6.7	1.8	-	0.3	0.3	0.1	67.4
ความเร็วรวม Distance Travelled	กม./ชม. Km.hr.	163.5	28.6	-	6.0	20.0	9.0	30.5	72.1	458.2	393.9	270.2	81.0	-	11.5	3.0	2.0	-
ความเร็วเฉลี่ย Mean Velocity	กม./ชม. Km.hr.	6.5	4.1	-	6.0	20.0	4.5	3.4	6.0	8.0	7.7	5.7	6.2	-	5.8	1.5	2.0	-

——— เส้นความถี่ของลมในทิศต่าง ๆ เป็นจำนวนชั่วโมง

- - - - - ความเร็วลมเฉลี่ยเป็น กม./ชม. ในทิศต่าง ๆ

บัญชีแสดงรายการที่ตั้งสถานีตรวจอากาศชายทะเล

List of Coastal Meteorological Stations with their Geographical Position.

Station	ตำบลที่ตั้งของสถานี Geographical Positions						สูงจากระดับทะเลเป็นเมตร Altitude in m.	หมายเหตุ Remarks
	แลต. Lat. N.			ลอง. Long. E.				
	°	'	"	°	'	"		
San Don	13	26	31	100	36	16	19.0	
Hin Sampayue	13	33	55	100	48	07	11.3	
Ko Phai	12	55	51	100	40	25	144.0	
Rayong	12	39	37	101	16	26	18.5	
Ko Chuang	12	30	56	100	57	33	150.0	
Laem Sing	12	28	07	102	03	43	82.4	
Laem Ngop	12	10	10	102	23	46	11.0	
Lang Suan	09	56	32	99	09	45	14.0	
Ko Prap	09	13	20	99	15	25	78.0	
Ko Tapao Noi	07	49	49	98	25	37	55.0	
Laem Ta Chi	06	57	00	101	17	36	29.4	

สรุปผลการตรวจอุตุนิยมวิทยาของสถานีตรวจอากาศชายทะเล ประจำเดือน สิงหาคม ๒๕๐๙

Monthly Summary of Meteorological Observations for Coastal Stations for Month of August 1966

Coastal Station	เมฆ / Clouds				
	จำนวนวันที่มี / Number of days with				
	Clear	Partly cloudy (1—4 oktas)	Cloudy (5—7 oktas)	Overcast (8 oktas)	Mean cloudiness (0—8 oktas)
San Don	N O O B S E R V A T I O N				
Hin Sampayue	N O O B S E R V A T I O N				
Ko Phai	-	-	28	3	7.0
Rayong	-	-	21	10	7.5
Ko Chuang	-	4	27	-	6.2
Laem Sing	-	-	20	11	7.2
Laem Ngop	-	-	29	2	6.8
Lang Suan	-	-	31	-	6.0
Ko Prap	-	-	31	-	6.7
Ko Tapao Noi	-	-	26	5	6.8
Laem Ta Chi	-	-	27	4	7.2

สรุปผลการตรวจอุตุนิยมวิทยาของสถานีตรวจอากาศชายทะเล ประจำเดือน สิงหาคม ๒๕๐๙

Monthly Summary of Meteorological Observations for Coastal Stations for Month of August 1966

Station	ทรรศนวิสัย Visibility										จำนวนวันที่มี Number of days with		
	จำนวนครั้งที่มีการตรวจ Number of Observation										Thunder—storm	Lightning	Fog
	<0.05 Km.	0.05—0.1 Km.	0.2—0.5 Km.	0.6—1. Km.	2—4 Km.	5—10 Km.	11—20 Km.	21—30 Km.	31—50 Km.	> 50 Km.			
San Don			N O		O B	S	E	R V	A	T	I O	N	
Hin Sampayue			N O		O B	S	E	R V	A	T	I O	N	
Ko Phai	-	-	-	-	-	1	123	-	-	-	13	15	-
Rayong	-	-	-	-	-	12	112	-	-	-	14	-	1
Ko Chuang	-	-	-	-	-	1	112	11	-	-	9	23	7
Laem Sing	-	-	-	-	7	31	86	-	-	-	2	9	1
Laem Ngop	-	-	-	-	-	93	31	-	-	-	19	25	-
Lang Suan	-	-	-	-	-	120	4	-	-	-	-	-	-
Ko Prap	-	-	-	-	-	100	24	-	-	-	-	-	-
Ko Tapao Noi	-	-	-	-	3	29	92	-	-	-	1	2	-
Laem Ta Chi	-	-	-	-	-	-	124	-	-	-	15	2	-

Note :— Each of stations observed 4 times per day.

สรุปผลการตรวจอุตุนิยมวิทยาของสถานีตรวจอากาศชายทะเล ประจำเดือน สิงหาคม ๒๕๐๙

Monthly Summary of Meteorological Observations for Coastal Stations for Month of August 1966

Station	ลักษณะทะเลและคลื่นใต้น้ำ State of sea and swell								
	จำนวนวันที่มี Number of days with								
	Calm 0—0.1 m.	Smooth 0.1—0.5 m.	Slight 0.5—1.25 m.	Moderate 1.25—2.5 m.	Rough 2.5—4 m.	Very rough 4—6 m.	High 6—9 m.	Very high 9—14 m.	Swell
San Don		N O	O	B S	E R	V A	T I	O N	
Hin Sampayue		N O	O	B S	E R	V A	T I	O N	
Ko Phai	-	-	26	5	-	-	-	-	31
Rayong	-	1	22	8	-	-	-	-	21
Ko Chuang	-	19	12	-	-	-	-	-	31
Laem Sing	8	21	2	-	-	-	-	-	31
Laem Ngop	2	26	3	-	-	-	-	-	22
Lang Suan	25	6	-	-	-	-	-	-	31
Ko Prap	28	3	-	-	-	-	-	-	-
Ko Tapao Noi	16	12	3	-	-	-	-	-	27
Laem Ta Chi	25	6	-	-	-	-	-	-	28

กรมอุตุนิยมวิทยา

สำนักนายกรัฐมนตรี

รายงานอุตุนิยมวิทยาประจำเดือน

ปีที่ ๓๑ ฉบับที่ ๙

กันยายน ๒๕๐๙

METEOROLOGICAL DEPARTMENT

OFFICE OF THE PRIME MINISTER

MONTHLY METEOROLOGICAL BULLETIN

Vol. 31 Part 9

September 1966

พลเรือโท สนิธ เวสารัชชนันท์

อธิบดี

Sanit Vesa-rajananda

Vice Admiral, Director General

ATMOSPHERIC SCIENCES LIBRARY
JUL 28 1970
E. S. S. A.
U. S. Dept. of Commerce

กรมอุตุนิยมวิทยา

สำนักนายกรัฐมนตรี

รายงานอุตุนิยมวิทยาประจำเดือน

ปีที่ ๓๑ ฉบับที่ ๙

กันยายน ๒๕๐๙

METEOROLOGICAL DEPARTMENT

OFFICE OF THE PRIME MINISTER

MONTHLY METEOROLOGICAL BULLETIN

Vol. 31 Part 9

September 1966

พลเรือโท สนิธ เวสารัชชนันท์

อธิบดี

Sanit Vesa-rajananda

Vice Admiral, Director General

Publication of this report was supported by the Research and Development Field Unit — Thailand, Advanced Research Projects Agency, Office of the Secretary of Defense, United States Government.

สารบาญ

INDEX

หน้า
Page

คำนำ
Introduction ... ... ก *A*

บัญชีแสดงรายการที่ตั้งสถานีตรวจอากาศ
List of Meteorological Stations with their Geographical Positions 1

ลมฟ้าอากาศ
A Summary 2

รายงานผลการตรวจรายชั่วโมงประจำเดือนของสถานีกลางกรุงเทพ ฯ สำหรับ
Hourly values for Central Stations, Bangkok of

ความกดอากาศ *Pressure*

ความชื้นสัมพันธ์ *Relative Humidity*

อุณหภูมิ *Temperature*

ลม *Surface wind*

ฝน *Rainfall* 4

รายงานผลการตรวจเฉพาะเวลา 0700 1000 1300 1600
Observation at fixed hours of

ทรรศนวิสัย *Visibility*

จำนวนเมฆ *Amount of Clouds*

ชนิดของเมฆ *Form of Clouds* 10

รายงานค่าเฉลี่ยประจำวันและประจำเดือนของผลการตรวจอุตุนิยมวิทยาต่าง ๆ และสรุป
ผลการตรวจประจำเดือนของสถานีกลางกรุงเทพ ฯ
Daily and Monthly values of Meteorological Elements and Monthly Summary of Central Stations, Bangkok 11

สรุปผลการตรวจอุตุนิยมวิทยาประจำเดือนของบางสถานี
Summary of Observations of some selected Stations 14

รายงานฝนประจำเดือน
Monthly Rainfall report 27

สรุปผลการตรวจลมประจำเดือนของสถานีกลางกรุงเทพ ฯ
Wind - rose of Central Stations, Bangkok 29

สรุปผลการตรวจลมประจำเดือนของสถานีสัตหีบ
Wind - rose of Sattahip 30

สรุปผลการตรวจอุตุนิยมวิทยาของสถานีชายทะเล
Summary of Meteorological Observations for Coastal Stations 31

คำนำ

PREFACE

1. สถานีตรวจอากาศกลางกรุงเทพ ฯ แห่งกองสถานีตรวจอากาศ กรมอุตุนิยมวิทยา ตั้งอยู่ที่ถนนสุขุมวิท จังหวัดพระนคร ในแลต. 13° 44' น. ลอง. 100° 30' อ. สูงของบาโรเมตรจากระดับทะเล 16.37 เมตร เวลาที่ใช้ในการตรวจอุตุนิยมวิทยาใช้เวลากรุงเทพ ฯ และมีการตรวจอุตุนิยมวิทยาทุกชั่วโมง สำหรับสถานีอื่น ๆ ได้มีรายการแจ้งอยู่ในตารางแล้วและส่วนมากทำการตรวจวันละ 8 เวลาเท่านั้น

The Central Meteorological Station in Bangkok is situated at Lat. 13° 44' *N., Long.* 100° 30' *E., height of barometer* 16.37 *metres above Mean Sea-level. For all readings local standard time is used* (105 *th. degree M. E. G.*) *and hourly observations are maintained. For other stations generally eight observations are made at* 3 *hour intervals from* 0100 *to* 2200.

2. ความกดอากาศได้แก้อุณหภูมิ แลตติจูด และระดับทะเลแล้ว
Barometric readings are corrected for temperature, latitude and Mean Sea-level.

3. ทิศและความเร็วลมเป็นรายชั่วโมง ตรวจโดยเครื่องวัดลมชนิดอัตโนมัติแบบไดนส์
Hourly directions and velocities of the wind are taken from the record sheets of the Dines Pressure Tube Anemograph.

4. เธอร์โมเมตรทุกชนิดได้ติดตั้งไว้ในเรือนเธอร์โมเมตรแบบสเตเวนสัน
All thermometers are installed in Stevenson screen.

5. เครื่องหมายลมฟ้าอากาศและปรากฏการณ์บางอย่างทางอุตุนิยมวิทยา ในช่องหมายเหตุลมฟ้าอากาศใช้แบบสากล มีความหมายดังต่อไปนี้ :-
International Symbols are used in registering the state of weather and other meteorological phenomena.

○ ท้องฟ้าไม่มีเมฆ **Clear**

◑ ท้องฟ้ามีเมฆบางส่วน **Partly cloudy**

◐ ท้องฟ้ามีเมฆมาก **Cloudy**

● ท้องฟ้ามีเมฆเต็ม **Overcast**

∞ ฟ้าหรัวแห้ง ทรรศนวิสัยเกินกว่า 1000 เมตร **Haze**

↯ ฟ้าแลบในระยะไกล **Lightning**

= ฟ้าหรัวชื้น (หมอกบาง) ทรรศนวิสัยตั้งแต่ 1000 เมตร ถึง 2000 เมตร **Mist**

≡ หมอก ทรรศนวิสัยต่ำกว่า 1000 เมตร **Fog**

∀ พายุฝน **Squall**

⊙ ฝนละออง **Drizzle**

◉ ฝน **Rain**

⊛ ฝนผ่าน **Shower**

⊛ ฝนผ่านหรือฝนที่มีลูกเห็บเล็กน้อยหรือปานกลาง **Shower with slight or moderate hail**

พายุฟ้าคะนอง **Thunderstorm**

พายุฟ้าคะนองอย่างอ่อนมีฝน **Slight thunderstorm**

พายุฟ้าคะนองอย่างอ่อนมีลูกเห็บ **Slight thunderstorm with hail**

พายุฟ้าคะนองอย่างปานกลางมีฝน **Moderate thunderstorm**

พายุฟ้าคะนองอย่างปานกลางมีลูกเห็บ **Moderate thunderstorm with hail**

พายุฟ้าคะนองอย่างแรงมีฝน **Heavy thunderstorm**

พายุฟ้าคะนองอย่างแรงมีลูกเห็บ **Heavy thunderstorm with hail**

( ) พายุฟ้าคะนองไม่ผ่านสถานี **Distant thunderstorm**

⊕ อาทิตย์ทรงกลด **Solar halo**

จันทร์ทรงกลด **Luna corona**

△ ลูกเห็บ **Hail**

น้ำค้าง **Dew**

กรมอุตุนิยมวิทยา
สำนักนายกรัฐมนตรี
พลเรือโท สนิธ เวสารัชชนันท์
อธิบดี

Meteorological Department
Office of the Prime Minister
Sanit Vesa-rajananda
Vice Admiral, Director-General

บัญชีแสดงรายการที่ตั้งสถานีตรวจอากาศ

List of Meteorological Stations with their Geographical Positions

สถานี Station	ตำบลที่ตั้งสถานี Geographical Positions				
	แลต. Lat. °	น. N. '	ลอง. Long. °	อ. E. '	สูงเป็นเมตร Alt. in m.
Chiangrai	19	55	99	50	416
Pai	19	20	98	50	540
Mae Hongson	19	18	97	50	271
Chiangmai	18	47	98	59	314
Nan	18	47	100	47	201
Lampang	18	15	99	30	243
Phrae	18	10	99	50	157
Mae Sariang	18	10	97	50	314
Uttaradit	17	37	100	08	63
Loei	17	32	101	30	211
Nakhon Phanom	17	30	104	20	140
Udon Thani	17	26	102	46	178
Sakon Nakhon	17	10	104	09	160
Tak	16	51	99	07	115
Phitsanulok	16	50	100	16	50
Mae Sot	16	40	98	33	210
Mukdahan	16	33	104	44	138
Phetchabun	16	25	101	08	114
Khon Kaen	16	20	102	51	157
Roi Et	16	03	103	41	140
Nakhon Sawan	15	48	100	10	28
Chaiyaphum	15	45	102	02	—
Ubon Ratchathani	15	15	104	53	123
Nakhon Ratchasima	14	58	102	07	181
Surin	14	53	103	29	145
Lopburi	14	48	100	37	13
Suphanburi	14	30	99	50	7
Prachinburi	14	10	101	10	7
Sap Muang	14	07	101	04	284
Kanchanaburi	14	01	99	32	28
Don Muang	13	55	100	36	10
Aranyaprathet	13	42	102	35	44
Pom Phrachuulachomklao	13	32	100	35	3
Chonburi	13	22	100	59	6
Ko Sichang	13	09	100	49	26
Sattahip	12	39	100	53	55
Chanthaburi	12	37	102	07	5
Hua Hin	12	34	100	48	3
Prachuap Khirikhan	11	48	99	48	5
Khlong Yai	11	47	102	53	4
Chumphon	10	27	99	15	3
Ranong	09	58	98	38	35
Ban Don	09	08	99	18	3
Nakhon Si Thammarat	08	25	99	58	5
Phuket	07	58	98	24	3
Trang	07	24	99	31	3
Songkhla	07	11	100	37	4
Narathiwat	06	26	101	50	4

ภาวะดินฟ้าอากาศทั่วไป

ความกดอากาศ ลมและฝน

ร่องมรสุมมีกำลังแรง ซึ่งแต่ก่อนได้พาดผ่านอยู่ทางตอนใต้ของประเทศจีน ได้เคลื่อนลงมาทางใต้ ผ่านประเทศไทยลงมาไกลที่สุดจนถึงก้นอ่าวไทย ทำให้มีฝนเล็กน้อยถึงปานกลาง เกือบทั่วไป กับมีฝนหนักเป็นบางแห่งในส่วนเหนือของประเทศ อ่าวไทยทั้งสองฝั่งและภาคใต้

แอนติไซโคลนในประเทศจีน ซึ่งมีกำลังแรงขึ้นแผ่บริเวณลงมาทางใต้ผ่านภาคเหนือและภาคตะวันออกเฉียงเหนือ ในระหว่างสัปดาห์ที่สามของเดือน ทำให้อากาศเย็นลงกับมีฝนเล็กน้อยในตอนเหนือของประเทศไทย

อุณหภูมิ

อุณหภูมิเฉลี่ยรายเดือนใกล้เคียงค่าปกติในภาคใต้ และต่ำกว่าค่าปกติในภาคอื่น ๆ

อุณหภูมิต่ำที่สุดวัดได้ ๑๕.๘°ซ. (๖๐.๔°ฟ) ที่ธัมม่วง ในวันที่ ๒๓ ส่วนอุณหภูมิสูงที่สุดวัดได้ ๓๖.๑°ซ. (๙๗.๐°ฟ.) ที่นครศรีธรรมราช ในวันที่ ๖.

GENERAL WEATHER CONDITION

Pressure, Wind and Rainfall

An active monsoon trough, which formerly lay across the South of China, had moved southwards through Thailand as far as the Head Gulf of Thailand caused almost widespread light to moderate rains with local heavy falls in the Upper Thailand, the both coasts of the gulf and the Southern Thailand.

An intensified anticyclone over China had extended southwards through northern and northeastern parts during the third week of the month causing cooler weather with few showers in the Upper Thailand.

Temperature

The monthly mean temperature was nearly the normal in the southern part and below the normal elsewhere.

The lowest temperature was recorded 15.8°C. (60.4°F.) at Sap Muang on the 23rd and the highest was 36.1°C. (97.0°F.) at Nakhon Si Thammarat on the 6th.

กรุงเทพฯ กันยายน ๒๕๐๙ Bangkok September 1966

ความกดอากาศรายชั่วโมงประจำวัน เป็นมิลลิบาร์ 1000 + จำนวนในตาราง

Barometric Pressure at Sea—level in Millibars 1000 + the numbers in the tables

Time / Date	เวลากรุงเทพ ฯ 0100	0200	0300	0400	0500	0600	0700	0800	0900	Bangkok Standard Time 1000	1100	1200
1	10.90	09.90	09.70	09.40	09.50	09.80	10.30	11.70	12.70	12.10	11.50	10.10
2	09.10	08.60	07.90	07.50	07.70	07.80	08.10	09.10	10.70	10.25	09.50	08.30
3	07.50	07.10	06.30	06.10	06.30	06.65	07.10	07.80	08.30	08.50	08.20	07.50
4	06.10	05.80	05.30	05.45	06.50	06.70	07.40	08.10	08.55	09.00	08.55	07.70
5	06.65	06.30	05.85	05.60	06.10	06.50	06.90	07.35	07.70	07.40	07.30	06.70
6	07.10	06.60	06.10	06.60	07.10	07.35	07.90	08.60	09.00	09.00	08.50	07.10
7	07.80	07.10	06.30	05.70	05.80	06.10	06.30	07.50	07.70	07.50	07.10	06.55
8	04.95	04.20	03.50	03.70	04.00	04.00	04.20	04.50	04.60	05.00	04.70	04.20
9	03.90	03.10	02.90	02.90	02.80	03.40	04.40	05.40	05.90	05.50	05.75	05.40
10	06.60	06.60	06.20	05.90	06.60	07.10	08.20	08.60	09.05	09.40	09.40	08.90
11	08.30	08.00	07.00	08.00	08.30	08.90	09.00	09.85	10.30	10.55	09.90	09.40
12	07.80	07.10	06.60	06.50	06.30	06.30	07.00	08.10	08.50	08.55	08.15	07.70
13	06.10	05.70	05.40	04.70	04.70	05.60	06.60	07.40	08.30	08.60	08.55	07.80
14	09.00	08.15	07.45	07.20	07.40	07.90	08.60	09.75	10.10	10.20	10.20	09.80
15	10.60	09.90	09.80	09.50	09.50	09.90	10.50	11.20	11.50	11.70	11.50	11.10
16	10.20	09.30	08.55	08.60	08.50	09.00	09.70	10.40	10.60	10.50	10.00	08.65
17	08.50	07.70	07.10	06.70	07.10	07.50	07.90	08.60	08.95	09.00	09.00	08.10
18	09.00	08.70	08.10	07.70	08.00	08.30	08.70	09.50	10.90	10.90	10.90	09.80
19	10.70	10.65	10.30	10.10	10.80	11.20	11.85	12.90	13.30	13.05	12.70	11.90
20	11.90	11.60	11.30	11.30	11.40	11.90	12.50	13.10	13.50	13.50	13.30	12.10
21	10.90	10.90	10.90	10.60	10.50	10.50	10.90	11.80	11.90	11.70	11.00	10.50
22	09.50	09.50	09.30	09.10	09.10	09.10	09.80	10.50	10.65	10.30	09.90	09.05
23	09.10	08.30	07.90	07.70	07.80	08.10	08.60	09.50	10.50	10.40	10.10	09.70
24	09.50	09.00	08.90	08.80	09.00	09.30	10.20	11.30	11.50	11.50	11.00	09.90
25	09.50	09.30	09.00	09.20	09.40	09.60	10.70	11.30	11.50	11.70	11.40	10.60
26	10.30	09.40	09.30	09.30	09.60	10.20	11.30	12.15	12.20	12.30	12.00	11.10
27	10.30	10.10	09.80	09.70	09.90	10.10	11.05	12.00	12.30	12.25	11.70	10.95
28	10.20	09.70	09.30	09.00	09.40	09.85	10.60	11.90	12.90	13.10	13.20	12.30
29	12.30	12.10	11.80	11.20	10.95	11.50	12.00	13.00	13.45	13.50	13.00	12.50
30	11.50	11.50	11.35	11.40	11.50	11.80	12.20	12.80	12.90	13.00	12.50	11.40
Mean	08.86	08.40	07.97	07.84	08.05	08.40	09.02	09.86	10.33	10.33	10.02	09.23

Time / Date	1300	1400	1500	1600	1700	1800	1900	2000	2100	2200	2300	2400
1	08.95	08.50	07.70	07.00	06.70	07.10	07.90	08.60	09.45	10.10	10.10	09.70
2	06.10	05.70	05.45	05.05	05.35	05.50	06.00	06.90	07.85	08.60	08.30	07.80
3	06.60	05.50	04.70	04.20	03.50	03.90	04.30	05.30	05.90	06.90	06.70	06.50
4	06.20	04.90	04.25	04.60	04.30	04.90	05.40	05.85	07.10	07.10	07.40	07.30
5	05.80	04.60	03.90	03.90	04.10	05.70	06.50	07.10	08.40	09.05	08.90	07.90
6	05.80	04.90	04.20	04.20	04.10	04.70	06.10	07.90	08.10	08.60	08.30	07.80
7	05.40	03.80	03.10	03.00	02.90	03.20	03.80	04.90	05.70	06.10	05.90	05.30
8	03.50	02.10	01.40	01.10	01.00	02.10	02.50	03.00	03.90	05.10	05.70	04.55
9	04.30	03.50	03.45	03.50	03.45	04.10	04.70	05.40	06.20	06.90	07.05	06.70
10	07.90	06.70	06.30	06.20	06.30	06.60	07.30	08.25	08.90	09.35	09.10	08.60
11	08.10	06.90	05.85	05.50	05.30	05.60	06.90	08.10	08.50	08.90	08.60	08.30
12	06.00	04.90	03.70	03.30	03.00	03.50	04.20	05.60	06.90	07.60	07.75	06.80
13	06.60	05.10	04.30	03.80	03.50	03.80	04.70	06.10	06.90	07.70	08.10	09.10
14	08.70	07.45	06.60	06.25	06.30	07.10	08.40	08.70	09.90	11.30	11.70	11.00
15	11.10	08.60	07.90	07.70	07.50	08.10	09.00	10.15	11.00	12.15	11.80	10.50
16	07.50	06.30	05.50	05.30	05.30	05.50	06.70	07.30	08.70	08.90	08.60	09.10
17	06.70	05.80	04.90	04.95	05.00	06.00	08.10	08.40	08.65	09.30	09.60	09.70
18	08.55	07.40	07.10	06.70	07.30	08.90	09.30	09.90	10.90	11.30	11.00	10.90
19	11.00	10.10	09.30	08.80	09.40	09.50	10.50	11.40	11.90	12.50	12.60	12.30
20	11.00	10.30	09.70	09.10	09.00	09.50	09.60	10.60	11.00	11.30	11.80	11.30
21	09.40	08.30	07.40	06.95	06.95	06.95	07.40	08.10	09.10	09.80	10.10	10.10
22	07.90	07.10	06.20	05.30	05.35	06.10	07.00	07.90	08.90	09.80	09.90	09.50
23	08.50	07.45	06.70	06.70	06.60	06.90	07.10	07.80	08.90	09.70	10.10	09.90
24	08.95	07.90	07.05	06.50	06.55	07.10	07.70	08.30	09.00	09.50	10.20	10.10
25	09.50	08.50	07.50	07.40	07.40	07.90	08.65	09.90	10.90	11.70	11.30	11.10
26	10.30	09.50	08.60	08.10	08.20	08.70	09.40	09.90	10.60	11.00	10.90	10.70
27	10.20	09.20	08.55	08.10	08.40	08.70	09.80	10.50	10.90	11.45	11.70	11.05
28	11.40	10.20	09.35	09.10	09.10	09.50	10.10	11.00	11.70	12.30	13.00	12.70
29	11.50	10.10	09.30	09.10	09.10	09.50	09.70	10.25	11.70	11.90	12.10	11.80
30	10.60	09.80	09.00	08.90	08.90	09.00	10.10	10.95	11.80	12.25	12.30	11.90
Mean	08.14	07.04	06.30	06.01	06.00	06.52	07.30	08.14	08.98	09.61	09.69	09.33

กรุงเทพฯ กันยายน ๒๕๐๙ Bangkok September 1966

อุณหภูมิของอากาศเป็นองศาเซนติเกรด

Air Temperature in Degrees Centigrade

Time / Date	เวลากรุงเทพ ฯ 0100	0200	0300	0400	0500	0600	0700	0800	0900	1000	1100	1200
	Bangkok Standard Time											
1	25.0	24.7	24.6	24.5	24.5	24.5	24.9	25.2	25.6	23.8	25.0	26.4
2	26.0	25.9	25.8	25.7	25.7	25.6	26.0	26.8	27.1	25.9	27.0	29.2
3	26.2	25.9	25.5	25.3	25.3	25.4	25.5	27.8	29.2	29.5	29.8	30.4
4	27.4	27.1	26.7	26.5	26.1	26.2	26.0	26.0	27.0	26.0	27.7	28.6
5	25.1	24.5	24.2	24.2	24.4	24.6	24.7	25.2	27.7	28.5	29.4	30.2
6	24.7	24.5	24.4	24.2	24.3	24.3	24.5	25.6	27.0	28.8	30.3	31.0
7	25.1	25.2	25.5	25.5	25.4	25.0	25.2	27.0	28.5	29.7	30.8	31.2
8	26.4	26.3	26.2	26.0	25.8	25.6	25.7	27.2	28.8	29.0	30.6	30.4
9	26.7	26.3	26.2	26.0	26.0	26.0	26.0	27.2	27.0	28.2	29.5	28.0
10	25.4	25.3	25.0	25.1	25.2	24.7	24.7	26.1	27.5	29.3	30.7	30.4
11	26.2	25.6	25.1	24.6	24.3	24.3	24.9	26.3	29.1	30.0	30.2	30.0
12	25.9	25.7	25.6	25.5	25.5	25.5	26.0	27.5	29.2	30.6	31.2	31.6
13	28.0	27.6	27.3	27.0	26.6	26.1	26.1	26.8	28.1	30.0	30.9	31.5
14	26.0	25.3	25.2	25.1	25.0	25.0	25.0	25.6	26.3	27.1	27.7	28.7
15	26.0	26.0	25.8	25.6	25.7	25.5	25.7	26.6	28.0	28.8	30.0	30.8
16	26.4	26.2	26.0	26.0	25.9	25.6	25.8	27.5	29.0	30.2	31.1	32.0
17	24.3	24.3	24.4	24.6	24.8	25.1	25.3	26.4	27.6	29.6	30.9	30.8
18	25.0	25.1	25.0	25.1	25.0	24.8	24.9	25.6	27.0	27.6	28.5	29.3
19	24.2	24.1	24.2	24.2	24.4	24.5	25.0	25.8	26.6	28.0	28.6	30.2
20	25.8	25.7	25.5	25.4	25.4	25.4	25.5	25.5	25.8	27.2	28.0	29.0
21	26.6	26.0	24.2	24.1	24.1	24.2	24.6	25.8	28.1	29.4	30.9	31.0
22	26.5	26.4	26.1	25.8	25.8	25.9	26.0	27.4	29.1	31.1	31.5	32.3
23	27.5	26.5	26.2	25.8	25.6	25.5	25.6	27.6	29.4	30.5	31.3	31.6
24	26.2	25.9	25.9	25.4	25.1	24.7	25.0	27.3	29.5	31.0	31.6	31.6
25	27.6	27.3	27.0	26.8	26.6	26.4	26.9	28.0	29.0	30.0	30.7	31.5
26	25.0	25.0	24.9	24.9	24.9	25.0	25.5	27.3	29.1	30.1	30.2	30.6
27	26.8	26.8	26.7	26.4	26.2	26.0	26.2	27.6	29.4	30.9	31.0	31.8
28	27.6	27.2	27.0	26.9	26.7	25.5	25.3	25.1	25.4	26.5	27.0	27.5
29	26.2	25.6	25.2	25.1	25.1	25.2	25.3	26.1	28.0	29.6	31.2	30.3
30	27.0	26.9	26.5	26.6	26.2	26.0	26.1	27.1	29.2	30.0	31.0	31.8
Mean	26.1	25.8	25.6	25.5	25.4	25.3	25.5	26.6	27.9	28.9	29.8	30.3

Time / Date	1300	1400	1500	1600	1700	1800	1900	2000	2100	2200	2300	2400
1	28.7	28.2	28.5	28.3	28.4	28.1	27.4	26.7	26.6	26.6	26.5	26.1
2	30.7	30.9	30.8	31.6	30.7	28.7	28.5	27.5	27.0	26.9	26.7	26.6
3	31.0	30.9	30.9	30.0	29.0	28.5	28.5	28.2	28.0	27.8	27.7	27.7
4	29.0	30.6	31.1	30.4	29.9	29.3	28.7	28.4	25.7	24.6	25.0	25.3
5	30.7	31.4	31.6	31.1	27.8	23.5	23.5	24.1	24.2	24.4	24.4	24.6
6	31.7	31.6	32.2	31.4	31.9	30.0	29.4	23.8	24.2	24.7	25.3	25.0
7	31.6	31.7	31.8	30.5	28.9	28.3	28.4	27.5	27.2	27.1	26.7	26.5
8	30.6	30.5	31.2	30.4	30.2	29.6	28.7	28.1	28.0	27.8	27.4	27.0
9	29.5	30.4	29.0	28.0	26.9	26.3	26.0	25.8	25.8	25.8	25.7	25.6
10	27.6	29.8	30,5	31.0	29.5	28.5	28.1	27.7	27.4	27.2	26.7	26.6
11	30.4	30.9	31.3	31.1	30.5	29.5	28.8	28.4	27.0	26.8	27.0	26.4
12	31.7	32.4	32.5	32.2	30.7	29.8	29.2	28.5	28.4	28.2	28.2	28.2
13	32.0	32.0	32.3	32.2	31.5	29.5	28.7	28.7	26.7	26.0	26.0	26.0
14	30.6	30.4	30.9	29.9	29.7	28.6	28.2	25.8	26.0	26.1	26.0	26.0
15	31.4	32.0	32.4	32.0	30.8	27.8	27.2	27.0	27.0	27.1	27.0	26.5
16	32.6	33.4	32.9	32.0	30.9	29.7	26.5	26.6	24.0	24.2	24.2	24.1
17	31.3	31.7	31.8	31.4	30.8	30.0	29.0	24.5	24.5	24.7	24.9	25.0
18	29.8	30.6	31.0	30.0	27.8	24.9	24.4	24.0	23.6	24.0	24.0	24.2
19	29.5	25.9	27.1	29.9	30.1	28.9	27.0	26.2	26.0	25.9	25.8	25.8
20	30.0	30.0	30.4	30.5	29.7	28.6	28.0	27.5	27.2	27.0	26.9	26.9
21	31.2	30.7	30.6	32.3	32.0	31.0	29.5	28.7	28.2	28.0	28.0	27.4
22	32.5	33.2	33.0	32.9	32.4	31.5	30.2	29.4	28.5	28.0	28.0	27.5
23	32.1	32.1	32.4	32.3	32.0	30.6	29.6	29.5	29.5	27.0	26.7	26.4
24	31.8	32.0	32.6	32.3	32.0	31.5	29.3	28.8	28.4	28.0	27.9	27.7
25	32.2	32.0	32.5	32.2	32.0	30.5	30.0	27.0	25.7	24.6	25.0	25.1
26	31.2	31.3	31.6	31.6	31.0	30.4	29.5	29.1	28.5	27.6	27.2	27.0
27	32.1	32.0	31.6	32.3	32.2	30.7	29.8	29.3	29.0	28.4	28.0	27.8
28	28.5	30.2	29.5	29.4	28.6	28.0	27.1	26.6	26.5	26.5	26.5	26.2
29	30.0	30.6	30.6	30.7	30.6	30.0	29.0	28.7	28.4	28.3	27.9	27.4
30	32.0	33.0	32.5	32.0	30.5	29.5	28.8	28.4	28.0	27.9	27.8	27.8
Mean	30.8	31.1	31.2	31.1	30.3	29.1	28.2	27.4	26.8	26.6	26.5	26.4

กรุงเทพฯ กันยายน ๒๕๐๙ Bangkok September 1966

ความชื้นสัมพันธ์รายชั่วโมงประจำวันเป็นเรือนร้อย

Hourly Relative Humidity in Percent

Time / Date	เวลากรุงเทพ ฯ 0100	0200	0300	0400	0500	0600	0700	0800	0900	1000	1100	1200
										Bangkok Standard Time		
1	94.0	94.0	94.0	94.0	96.0	96.0	93.0	89.0	89.0	92.0	84.0	77.0
2	88.0	89.0	91.0	92.0	92.0	93.0	90.0	84.0	79.0	89.0	82.0	69.0
3	80.0	81.0	83.0	84.0	84.0	85.0	85.0	74.0	70.0	66.0	63.0	63.0
4	78.0	75.0	79.0	79.0	83.0	82.0	84.0	86.0	82.0	83.0	77.0	73.0
5	88.0	91.0	94.0	94.0	94.0	93.0	94.0	93.0	81.0	72.0	70.0	66.0
6	97.0	95.0	94.0	95.0	97.0	96.0	94.0	91.0	85.0	72.0	68.0	66.0
7	97.0	96.0	95.0	95.0	94.0	94.0	94.0	90.0	76.0	68.0	63.0	64.0
8	85.0	85.0	85.0	86.0	85.0	87.0	86.0	77.0	72.0	71.0	66.0	66.0
9	85.0	88.0	87.0	88.0	88.0	86.0	87.0	81.0	82.0	74.0	72.0	80.0
10	94.0	94.0	92.0	91.0	91.0	91.0	94.0	86.0	79.0	67.0	64.0	62.0
11	83.0	84.0	88.0	91.0	93.0	94.0	91.0	81.0	72.0	68.0	69.0	71.0
12	89.0	91.0	91.0	92.0	92.0	93.0	92.0	82.0	72.0	64.0	63.0	63.0
13	87.0	88.0	90.0	92.0	85.0	91.0	89.0	84.0	75.0	66.0	64.0	64.0
14	97.0	94.0	95.0	95.0	96.0	96.0	94.0	93.0	91.0	84.0	84.0	79.0
15	87.0	87.0	91.0	94.0	94.0	95.0	95.0	90.0	82.0	77.0	73.0	70.0
16	89.0	88.0	91.0	91.0	93.0	95.0	94.0	80.0	72.0	69.0	65.0	62.0
17	96.0	96.0	97.0	97.0	97.0	95.0	96.0	89.0	81.0	69.0	69.0	68.0
18	96.0	96.0	96.0	96.0	94.0	95.0	95.0	92.0	84.0	81.0	78.0	75.0
19	98.0	98.0	98.0	98.0	98.0	97.0	96.0	94.0	88.0	84.0	80.0	72.0
20	95.0	95.0	96.0	97.0	97.0	97.0	96.0	95.0	92.0	87.0	80.0	72.0
21	91.0	88.0	94.0	93.0	94.0	95.0	94.0	90.0	79.0	70.0	67.0	64.0
22	89.0	89.0	90.0	91.0	91.0	91.0	91.0	85.0	79.0	71.0	68.0	64.0
23	85.0	89.0	89.0	90.0	91.0	92.0	92.0	71.0	61.0	53.0	53.0	50.0
24	87.0	88.0	88.0	89.0	91.0	91.0	91.0	81.0	69.0	62.0	61.0	59.0
25	89.0	90.0	92.0	93.0	93.0	93.0	91.0	84.0	80.0	70.0	70.0	62.0
26	95.0	94.0	94.0	94.0	95.0	96.0	96.0	87.0	69.0	51.0	53.0	53.0
27	89.0	89.0	89.0	90.0	86.0	86.0	86.0	78.0	67.0	61.0	63.0	61.0
28	86.0	88.0	86.0	87.0	83.0	85.0	86.0	90.0	89.0	87.0	82.0	75.0
29	87.0	88.0	88.0	88.0	91.0	91.0	91.0	86.0	78.0	71.0	61.0	63.0
30	83.0	84.0	84.0	87.0	88.0	88.0	88.0	84.0	74.0	69.0	61.0	63.0
Mean	89.5	89.7	90.7	91.4	91.5	92.0	91.5	85.6	78.3	72.3	69.1	66.5

Time / Date	1300	1400	1500	1600	1700	1800	1900	2000	2100	2200	2300	2400
1	72.0	70.0	66.0	71.0	69.0	71.0	79.0	83.0	86.0	86.0	87.0	88.0
2	64.0	58.0	61.0	62.0	62.0	78.0	76.0	81.0	82.0	82.0	88.0	84.0
3	63.0	63.0	64.0	72.0	80.0	74.0	78.0	79.0	82.0	85.0	86.0	77.0
4	72.0	61.0	61.0	64.0	67.0	71.0	76.0	76.0	88.0	93.0	90.0	89.0
5	69.0	65.0	63.0	70.0	85.0	100.0	97.0	98.0	97.0	97.0	98.0	98.0
6	67.0	64.0	61.0	67.0	67.0	77.0	80.0	98.0	96.0	96.0	97.0	98.0
7	65.0	64.0	64.0	74.0	84.0	84.0	72.0	78.0	81.0	82.0	87.0	85.0
8	67.0	65.0	66.0	70.0	71.0	75.0	81.0	83.0	80.0	78.0	80.0	83.0
9	74.0	70.0	74.0	77.0	84.0	87.0	89.0	91.0	91.0	92.0	93.0	92.0
10	80.0	73.0	67.0	67.0	74.0	77.0	78.0	82.0	85.0	84.0	85.0	82.0
11	67.0	66.0	66.0	70.0	69.0	74.0	76.0	79.0	78.0	82.0	82.0	86.0
12	65.0	59.0	62.0	63.0	70.0	72.0	75.0	80.0	81.0	82.0	83.0	85.0
13	61.0	62.0	58.0	62.0	67.0	73.0	79.0	79.0	85.0	93.0	94.0	95.0
14	75.0	76.0	73.0	74.0	77.0	82.0	83.0	82.0	82.0	83.0	85.0	86.0
15	65.0	64.0	61.0	63.0	66.0	77.0	79.0	81.0	84.0	89.0	85.0	89.0
16	60.0	61.0	61.0	68.0	71.0	77.0	93.0	95.0	99.0	98.0	95.0	98.0
17	64.0	64.0	66.0	66.0	69.0	73.0	79.0	93.0	93.0	94.0	94.0	94.0
18	75.0	73.0	69.0	75.0	83.0	94.0	97.0	97.0	98.0	96.0	98.0	98.0
19	75.0	86.0	82.0	77.0	72.0	77.0	84.0	89.0	90.0	88.0	91.0	93.0
20	69.0	68.0	67.0	67.0	67.0	75.0	79.0	85.0	87.0	88.0	89.0	89.0
21	67.0	69.0	71.0	62.0	62.0	65.0	79.0	84.0	85.0	87.0	88.0	88.0
22	67.0	65.0	63.0	58.0	60.0	63.0	68.0	74.0	83.0	85.0	86.0	88.0
23	51.0	52.0	46.0	50.0	54.0	59.0	66.0	67.0	67.0	82.0	80.0	83.0
24	57.0	57.0	57.0	60.0	62.0	66.0	71.0	72.0	77.0	83.0	85.0	88.0
25	61.0	62.0	57.0	58.0	60.0	66.0	70.0	80.0	90.0	94.0	95.0	94.0
26	52.0	49.0	51.0	54.0	56.0	61.0	70.0	72.0	77.0	85.0	87.0	87.0
27	58.0	60.0	56.0	58.0	60.0	61.0	65.0	64.0	67.0	76.0	76.0	81.0
28	76.0	69.0	74.0	72.0	75.0	75.0	78.0	82.0	83.0	85.0	87.0	87.0
29	69.0	66.0	67.0	67.0	67.0	70.0	76.0	76.0	77.0	78.0	81.0	82.0
30	58.0	52.0	57.0	61.0	69.0	73.0	77.0	77.0	80.0	81.0	80.0	78.0
Mean	66.2	64.4	63.7	66.0	69.3	74.2	78.3	81.9	84.4	86.8	87.7	88.2

กรุงเทพฯ กันยายน ๒๕๐๙ Bangkok September 1966

ทิศและกำลังลมรายชั่วโมง (นอต)

Hourly Direction and Force of Surface Winds (Knot)

Time / Date	0100		0200		0300		0400		0500		0600	
	Dir.	Force	Dir.	Force	Dir.	Force	Dir.	Force	Dir.	Force	Dir.	Force
1	C	0	C	0	C	0	C	0	C	0	C	0
2	C	0	C	0	C	0	C	0	C	0	C	0
3	WSW	1	WSW	2	SW	1	C	0	WSW	2	WSW	1
4	WSW	3	W	5	WSW	2	WSW	2	W	1	WSW	1
5	WNW	9	W	6	SW	2	WSW	2	SW	1	SSW	2
6	NW	5	WNW	3	WNW	3	SW	2	SW	3	WSW	2
7	C	0	C	0	SW	1	C	0	SW	1	SW	1
8	WSW	2	WSW	2	WSW	2	SW	2	SW	2	SW	2
9	WSW	2	SW	2	WSW	3	SW	2	WSW	1	WSW	3
10	C	0	SSW	1	SW	1	C	0	C	0	C	0
11	WSW	2	W	1	C	0	C	0	C	0	C	0
12	C	0	C	0	C	0	C	0	C	0	C	0
13	SSW	3	W	2	C	0	C	0	C	0	C	0
14	N	1	C	0	C	0	C	0	C	0	SE	2
15	C	0	C	0	C	0	C	0	C	0	C	0
16	C	0	C	0	C	0	C	0	C	0	C	0
17	C	0	C	0	C	0	C	0	C	0	C	0
18	C	0	C	0	C	0	C	0	C	0	C	0
19	C	0	C	0	C	0	C	0	C	0	ENE	1
20	C	0	C	0	C	0	C	0	C	0	C	0
21	C	0	WSW	6	SSW	2	C	0	C	0	C	0
22	SSW	1	SW	3	SW	2	NW	1	C	0	C	0
23	C	0	C	0	C	0	C	0	C	0	C	0
24	C	0	C	0	E	1	ENE	1	NE	1	C	0
25	C	0	C	0	C	0	C	0	C	0	C	0
26	C	0	C	0	C	0	C	0	C	0	C	0
27	C	0	C	0	NE	1	ENE	1	NE	1	NE	1
28	E	1	C	0	C	0	C	0	SE	2	SE	1
29	NW	1	NNW	4	N	3	NNE	4	NE	3	N	1
30	C	0	C	0	C	0	C	0	C	0	C	0
Freq.	C	1.0	C	1.2	C	0.8	C	0.6	C	0.6	C	0.6

Time / Date	0700		0800		0900		1000		1100		1200	
	Dir.	Force	Dir.	Force	Dir.	Force	Dir.	Force	Dir.	Force	Dir.	Force
1	C	0	N	1	WNW	3	NNW	3	NNW	3	C	0
2	SW	2	WSW	4	WSW	5	NW	2	W	6	WNW	6
3	WSW	2	WSW	3	WSW	6	W	9	W	11	W	9
4	W	4	WSW	4	W	7	WSW	9	W	9	W	10
5	SW	2	SW	3	W	7	W	6	W	6	WSW	4
6	WSW	3	WSW	2	WSW	4	WSW	7	W	7	WSW	5
7	C	0	WSW	3	SW	4	WSW	6	W	9	W	8
8	SW	2	WSW	7	WSW	11	W	12	WNW	14	WNW	13
9	WSW	2	WSW	4	WSW	7	W	9	W	7	WSW	7
10	C	0	SSW	1	SSW	4	SW	6	SW	7	WSW	8
11	C	0	C	0	S	1	SSW	3	SSW	3	SSW	4
12	C	0	C	0	WNW	3	WNW	4	WNW	4	WSW	6
13	C	0	C	0	WSW	1	W	3	WNW	4	SW	6
14	SSE	1	SSE	1	S	1	SSE	1	SSW	1	S	4
15	C	0	C	0	SSW	2	SW	5	SW	6	SW	3
16	C	0	W	3	W	6	WNW	5	WNW	3	WNW	3
17	C	0	C	0	WNW	4	W	4	WNW	4	WSW	3
18	C	0	C	0	C	0	W	1	WNW	1	SW	3
19	NE	1	ENE	1	E	1	SE	1	ESE	1	ENE	2
20	C	0	C	0	SSE	1	C	0	C	0	NNE	1
21	C	0	C	0	NNW	3	NNW	3	NW	1	NNW	2
22	C	0	NNE	1	NNE	1	NNE	2	NNE	3	NNE	4
23	C	0	NNE	3	NE	4	NE	6	NE	8	NE	8
24	C	0	NE	1	NE	2	ENE	5	NE	6	ENE	5
25	C	0	NE	2	NE	5	NE	8	NE	5	NE	8
26	C	0	NNE	1	NNE	4	NNE	8	NNE	8	NE	9
27	NNE	1	NNE	2	NNE	5	ENE	4	ENE	4	NE	3
28	C	0	SE	1	SE	2	SSE	3	SE	5	SE	5
29	C	0	NE	1	NE	1	NW	1	NE	6	N	5
30	W	1	C	0	C	0	C	0	ENE	3	NE	3
Freq.	C	0.7	C	1.6	WSW	3.5	W	4.5	W	5.2	WSW	5.2

กรุงเทพฯ กันยายน ๒๕๐๙ Bangkok September 1966

ทิศและกำลังลมรายชั่วโมง (นอต)

Hourly Direction and Force of Surface Winds (Knot)

Time	1300		1400		1500		1600		1700		1800	
Date	Dir.	Force	Dir.	Force	Dir.	Force	Dir.	Force	Dir.	Force	Dir.	Force
1	NNW	2	NNW	4	W	4	WNW	4	W	1	WSW	1
2	NW	3	WNW	6	W	4	W	3	W	3	SW	2
3	WSW	9	W	8	W	8	N	5	C	0	NNW	1
4	WNW	8	WNW	9	WNW	7	WNW	6	WNW	4	W	2
5	WNW	6	WSW	2	C	0	SE	3	SSE	10	WSW	4
6	WSW	7	W	4	W	7	WSW	7	SW	6	SSW	3
7	W	6	W	7	WSW	5	SW	3	SW	5	SW	4
8	WSW	11	WSW	13	WSW	11	WSW	4	SW	5	SW	5
9	W	6	WSW	8	WSW	6	WSW	8	WSW	5	SW	1
10	SSW	8	SSW	3	SW	2	W	3	SSW	4	SSW	3
11	S	5	SSW	4	NE	1	ESE	1	S	4	S	4
12	W	5	W	5	WSW	3	SSW	4	SSW	7	SSW	4
13	WNW	4	WSW	7	WNW	9	SW	4	SSW	9	SSW	8
14	S	5	S	6	c S	5	SSE	6	SE	8	S	5
15	SW	2	W	8	SW	5	SW	8	W	4	WNW	4
16	WNW	3	WNW	5	WNW	2	E	2	E	2	SSE	2
17	WNW	6	NW	5	N	4	N	3	N	4	N	1
18	SW	4	W	4	SW	4	SW	3	SW	2	W	4
19	NE	2	NNE	7	NE	4	C	0	S	4	S	2
20	WNW	2	NNE	4	C	0	C	0	E	1	C	0
21	C	0	WNW	2	C	0	NNE	3	C	0	C	0
22	NNE	5	NE	6	NE	4	NE	2	NE	3	E	1
23	NE	6	NE	8	NE	4	NE	4	NE	3	NNE	1
24	ENE	4	NE	5	NE	5	E	2	NNE	2	NNE	4
25	NE	3	NE	6	NNE	11	NE	6	NNE	5	C	0
26	NNE	8	NNE	5	NE	5	NNE	5	N	4	C	0
27	NNE	3	NNE	3	NNE	3	N	3	N	3	NNW	2
28	SE	3	SE	4	SSE	4	SE	3	C	0	SSE	4
29	NNE	1	NNE	5	N	4	NNE	2	N	3	N	3
30	NE	5	E	2	C	0	SW	4	WNW	4	NW	4
Freq.	WNW	4.7	W	5.5	NE	4.4	SW	3.7	SW	3.8	SSW	2.6

Time	1900		2000		2100		2200		2300		2400	
Date	Dir.	Force	Dir.	Force	Dir.	Force	Dir.	Force	Dir.	Force	Dir.	Force
1	C	0	C	0	C	0	C	0	C	0	C	0
2	SW	3	SSW	1	SW	1	SW	1	SW	1	WSW	1
3	C	0	C	0	C	0	C	0	WSW	2	WSW	4
4	C	0	C	0	W	8	WSW	4	W	4	WNW	7
5	W	3	WSW	4	WSW	4	W	1	NW	1	NW	1
6	SSW	4	SSW	6	SSE	4	C	0	C	0	C	0
7	WSW	6	SW	3	WSW	3	W	1	WSW	1	SW	2
8	SW	3	SW	2	SW	4	WSW	2	W	3	W	2
9	SSW	1	C	0	C	0	C	0	C	0	C	0
10	SSW	3	S	1	C	0	SW	2	WSW	1	WSW	1
11	S	4	SSW	8	S	2	C	0	C	0	C	0
12	SSW	3	SSW	3	S	2	S	3	S	3	S	3
13	SSW	5	WNW	3	W	2	C	0	C	0	C	0
14	SSW	11	WSW	7	C	0	C	0	SW	1	C	0
15	SW	2	SW	1	C	0	S	1	SSE	1	C	0
16	C	0	WNW	3	WNW	8	WNW	3	C	0	C	0
17	W	12	SW	7	SW	1	SSW	1	SSW	1	SSW	1
18	C	0	SSW	4	W	2	C	0	C	0	C	0
19	SW	7	C	0	C	0	C	0	C	0	C	0
20	SE	2	SE	1	SSE	1	S	1	C	0	S	1
21	C	0	C	0	C	0	C	0	C	0	C	0
22	C	0	C	0	C	0	C	0	C	0	C	0
23	C	0	C	0	C	0	C	0	N	1	C	0
24	NNE	3	C	0	C	0	C	0	C	0	C	0
25	C	0	SE	7	SE	9	C	0	NNW	1	NW	1
26	C	0	C	0	ESE	4	SE	5	C	0	C	0
27	C	0	NW	1	NW	1	NW	1	E	1	C	0
28	SSE	1	SSW	4	C	0	SW	1	WSW	4	W	4
29	C	0	C	0	C	0	C	0	C	0	C	0
30	W	5	WNW	4	WNW	3	W	3	WNW	1	WNW	1
Freq.	C	2.6	C	3.3	C	2.0	C	1.0	C	0.9	C	1.0

กรุงเทพฯ กันยายน ๒๕๐๙ Bangkok September 1966

จำนวนฝนรายชั่วโมงเป็นมิลลิเมตร

Hourly Rainfall in Millimetres

Time / Date	เวลากรุงเทพ ฯ 0100	0200	0300	0400	0500	0600	0700	0800	Bangkok Standard Time 0900	1000	1100	1200
1								0.1	0.3	1.3		
2										0.8	0.5	
3												
4							0.1					
5		1.2	1.3									
6	0.5	0.9	0.1									
7		0.1										
8												
9												
10												
11												
12												
13						0.2						
14	2.0	1.9	0.7	0.8	0.5	0.3	0.1		0.2			
15												
16												
17												
18	1.5	1.0	0.4	0.3	0.2	0.1						
19												
20	0.2	0.4	0.1									
21			0.4		1.0	0.2	0.1					
22												
23												
24												
25								1.2	0.3			
26												
27												
28												
29												
30												
Total	4.2	5.5	3.0	1.1	1.7	0.8	0.3	1.3	0.8	2.1	0.5	

Time / Date	1300	1400	1500	1600	1700	1800	1900	2000	2100	2200	2300	2400
1												
2												
3					0.2							
4										1.2		
5						76.9	16.8	2.9	1.0	0.7	0.9	0.5
6								21.8	13.2	0.3	0.6	0.2
7					3.3							
8												
9						0.1	0.2	0.2	0.2			
10												
11									0.5			
12												
13										2.4	1.0	2.3
14												
15												
16							17.0	9.0	12.8	2.5	0.2	
17								0.2		0.1	0.6	0.2
18					4.2	4.4	12.0	3.5	5.0	4.0	0.5	0.1
19		2.3	0.1									
20												
21												0.4
22												
23										0.5	0.3	
24												
25									0.8	7.8	0.2	
26												
27												
28												
29												
30												
Total		2.3	0.1		7.7	81.4	46.0	37.6	33.5	19.5	4.3	3.7

กรุงเทพ ฯ กันยายน ๒๕๐๙ Bangkok September 1966

Date	ทรรศนวิสัยทางนอน (กม.) Horizontal Visibility (Km.) เวลากรุงเทพ ฯ				จำนวนเมฆ (0 – 8) Amount of Clouds (0 – 8) Bangkok Standard Time			
	0700	1000	1300	1600	0700	1000	1300	1600
1	4.8	6.4	14.4	12.8	8	8	8	8
2	8.0	3.2	17.6	24.0	8	8	7	7
3	11.2	14.4	19.2	12.8	7	7	7	7
4	6.4	9.6	19.2	20.4	8	8	7	7
5	8.0	12.8	12.8	11.2	7	7	7	8
6	6.4	12.8	19.2	19.2	8	7	7	7
7	8.0	17.6	22.4	8.0	7	6	7	7
8	11.2	19.2	19.2	16.0	7	7	8	7
9	6.4	14.4	16.0	8.0	8	8	8	8
10	6.4	12.8	12.8	12.8	7	7	8	7
11	8.0	14.4	16.0	16.0	5	8	7	7
12	8.0	16.0	19.2	20.8	8	6	7	7
13	6.4	11.2	16.0	17.2	8	8	8	7
14	3.2	6.4	12.8	16.0	8	8	8	6
15	6.4	11.2	12.8	16.0	7	8	7	7
16	4.0	14.4	19.2	17.6	7	6	6	7
17	6.4	16.0	19.2	24.0	7	7	7	7
18	8.0	8.0	14.4	11.2	8	8	8	8
19	8.0	16.0	16.0	16.0	7	7	7	6
20	6.4	11.2	12.8	16.0	8	8	7	7
21	4.8	14.4	14.4	14.4	7	7	7	7
22	8.0	17.6	19.2	20.8	7	6	6	5
23	6.4	17.6	17.6	17.6	6	4	5	4
24	11.2	19.2	20.8	20.8	3	3	3	3
25	8.0	12.8	19.2	19.2	5	7	6	6
26	3.2	12.8	12.8	11.2	7	4	5	4
27	8.0	12.8	14.4	16.0	6	6	5	5
28	6.4	8.0	14.4	12.8	7	8	8	8
29	8.0	12.8	14.4	16.0	8	7	7	7
30	8.0	11.2	12.8	12.8	8	8	7	7
Mean	7.1	12.9	16.4	15.9	7.1	6.9	6.8	6.6

วันที่ Date	ชนิดของเมฆ Form of Clouds			
	0700	1000	1300	1600
1	CuScAcAsCiCs	CuScAcAsCiCs	CuScAcAsCiCs	CuScAcAsCiCs
2	CuScAcAsCiCs	CuScAcAsCiCs	CuScCbAcCiCs	CuScAcCiCs
3	ScAcCiCs	CuScAcCiCs	CuScAcCiCs	CuScCbAcAsCiCs
4	ScAcAsCiCs	CuScAcAsCiCs	CuScCbAcCi	CuScCbAcCiCs
5	CuScAcAsCiCs	CuScAcCiCs	CuScAcCiCs	CuScCbAcAsCiCs
6	CuScAcAsCiCs	CuScAcCiCs	CuScCbAcCiCs	CuScCbAcCiCs
7	CuScAcCiCs	CuAcCiCs	CuScCbAcCiCs	CuScCbAcCiCs
8	ScAcCiCs	CuScAcCiCs	CuScAcCiCs	CuScCbAcCiCs
9	CuScAcCiCs	CuScAcAsCiCs	CuScAcAsCiCs	CuScCbAcAsCiCs
10	CuScAcCiCs	CuScAcCiCs	CuScCbAcAsCiCs	CuScCbAcAsCiCs
11	CuAcCiCs	CuScAcCiCs	CuScCbAcCiCs	CuScCbAcCiCs
12	CuScAcAsCiCs	CuCbAcCiCs	CuCbAcCiCs	CuCbAcCiCs
13	ScAcAsCiCs	ScAcAsCiCs	CuScAcAsCiCs	CuScCbAcCiCs
14	ScAcAsCiCs	ScAcAsCiCs	CuScAcAsCiCs	CuScCbAcCiCs
15	CuScAcAsCiCs	CuScAcAsCiCs	CuScCbAcCiCs	CuScCbAcCiCs
16	CuAcCiCs	CuScAcCiCs	CuScCbAcCiCs	CuScCbAcCiCs
17	CuScCbAcCiCs	CuScCbAcCiCs	CuScCbAcCiCs	CuScCbAcCiCs
18	CuScCbAcAsCiCs	CuScCbAcAsCiCs	CuScCbAcAsCiCs	CuScCbAcAsCiCs
19	CuScAcCiCs	CuScAcCiCs	CuScCbAcCiCs	CuScCbAcCiCs
20	CuScCbAcAsCiCs	CuScCbAcAsCiCs	CuScCbAcAsCiCs	CuScCbAcCiCs
21	CuScCbAcCiCs	CuScCbAcCiCs	CuScCbAcCiCs	CuScCbAcCiCs
22	CuScCbAcCiCs	CuAcCiCs	CuCbAcCiCs	CuCbAcCiCs
23	CuScCiCs	CuScCiCs	CuScCiCs	CuScCiCs
24	CuAcCi	CuAcCiCs	CuAcCiCs	CuCbAcCiCs
25	CuScCiCs	CuScCbAcCiCs	CuScCbAcCiCs	CuScCbCiCs
26	CuScAcCiCs	CuScCi	CuScCiCs	CuScCbCi
27	ScAcCiCs	CuAcCiCs	CuAcCiCs	CuScCbAcCiCs
28	CuScCbAcCiCs	CuScCbAcAsCiCs	CuScCbAcAsCiCs	CuScCbAcAsCiCs
29	CuScAcCiCs	CuScAcCiCs	CuScCbAcAsCiCs	CuScAcCiCs
30	CuScAcCiCs	CuScAcCiCs	CuScCbAcCiCs	CuScCbAcCiCs

กรุงเทพฯ กันยายน ๒๕๐๙ Bangkok September 1966

ค่าเฉลี่ยของผลการตรวจอุตุนิยมวิทยาประจำวันและประจำเดือน

Daily and Monthly Values of Meteorological Elements

Date	Mean Barometric Pressure + 1000mb.	Temperature Max.	Temperature Min.	Temperature Range	Temperature Mean	Relative Humidity	Wind Velocity Extreme	Wind Velocity Mean	Mean Amount of Cloud	Total Rainfall	Mean Visibility	Amount of Evaporation	Weather Remarks
		°C.	°C.	°C.	°C.	%	Knot	Knot	0 — 8	mm.	km.	mm.	
1	09.56	29.1	23.3	5.8	26.2	84.2	28.0	1.1	7.9	1.7	10.6	1.5	● ⌒ = ⊙
2	07.63	32.2	25.6	6.6	27.6	79.8	19.0	2.3	7.5	1.3	14.4	2.5	● ⌒ = ⊙
3	06.31	31.2	25.3	5.9	28.1	75.9	19.0	3.5	7.3	0.2	14.0	3.4	◐ ⌒ ↘ ⊙
4	06.44	31.4	24.6	6.8	27.5	77.9	25.0	4.8	7.6	1.3	13.6	3.3	● ⌒ = ↘ ⊙
5	06.51	32.7	22.8	9.9	26.4	86.1	18.0	3.7	7.6	102.2	9.6	2.3	● ⌒ = ↘ (⊓↘) ⊓↘ ⊙
6	06.90	32.4	23.8	8.6	27.3	84.1	23.0	3.9	7.6	37.6	11.2	2.3	● ⌒ = ↘ (⊓↘) ⊓↘ ⊙
7	05.61	32.1	24.7	7.4	27.9	81.1	23.0	3.3	7.4	3.4	13.0	3.0	◐ ⌒ = ↘ ⊙
8	03.65	31.4	25.6	5.8	28.2	77.1	25.0	5.7	7.4	-	14.4	3.1	◐ ⌒
9	04.61	30.4	25.9	4.8	27.0	83.8	19.0	3.5	8.0	0.7	11.0	1.7	● ⌒ = ⊙
10	07.67	31.0	24.2	6.8	27.5	80.8	18.0	2.5	7.4	-	12.0	2.5	◐ ⌒ =
11	08.09	31.6	24.2	7.4	27.9	78.3	19.0	2.0	6.8	0.5	13.4	2.7	◐ ⌒ = ⊙
12	06.33	33.0	25.3	7.7	28.7	77.5	15.0	2.6	7.0	-	15.8	3.5	◐ ⌒ = ↘ (⊓↘)
13	06.21	32.8	25.6	7.2	28.7	78.5	19.0	2.9	7.6	5.9	12.4	2.8	● ⌒ = ↘ (⊓↘) ⊓↘ ⊙
14	08.71	31.5	24.7	6.8	27.1	85.7	23.0	2.8	7.5	6.5	9.8	1.9	● ⌒ ↘ (⊓↘) ⊓↘ ⊙
15	10.09	33.1	25.4	7.7	28.0	80.8	26.0	2.2	7.3	-	12.4	2.5	◐ ⌒ = ↘
16	08.28	33.7	23.8	9.9	28.0	81.9	19.0	2.1	7.0	41.5	11.7	2.5	◐ ⌒ = ↘ ⊙
17	07.64	32.6	23.9	8.7	27.4	83.3	25.0	2.5	7.5	1.1	13.4	2.2	● ⌒ = ↘ (⊓↘) ⊓↘ ⊙
18	09.16	31.1	23.3	7.8	26.3	88.8	11.0	1.3	8.0	37.2	8.2	1.3	● ⌒ = ↘ ⊙
19	11.20	30.8	24.1	6.7	26.6	87.7	21.0	1.4	7.0	2.4	13.4	1.3	◐ ⌒ = ↘ (⊓↘) ⊓↘ ⊙
20	11.32	30.8	25.3	5.5	27.4	84.5	9.0	0.6	7.4	0.7	11.6	1.6	◐ ⌒ = ↘ (⊓↘) ⊙
21	09.69	32.4	23.9	8.5	28.2	80.3	11.0	0.9	7.3	2.1	11.8	1.8	◐ ⌒ = ↘ (⊓↘) ⊙
22	08.61	33.6	25.6	8.0	29.2	77.5	18.0	1.6	6.1	-	15.2	2.6	◐ ⌒ = ↘ (⊓↘) ⊓↘
23	08.50	32.9	25.4	7.5	28.9	69.7	16.0	2.3	5.1	0.8	13.0	3.9	◐ ⌒ = ⊙
24	09.11	33.0	24.4	8.6	28.8	74.7	16.0	2.0	4.0	-	15.8	3.2	◐ ⌒ ↘
25	09.79	32.8	24.0	8.8	28.6	78.9	22.0	3.2	5.9	10.3	13.4	2.9	◐ ⌒ = ↘ (⊓↘) ⊓↘ ⊙
26	10.21	32.1	24.7	7.4	28.3	74.1	20.0	2.8	6.0	-	10.4	3.6	◐ ⌒ = ↘
27	10.36	32.8	25.6	7.2	29.1	72.0	13.0	1.8	5.5	-	13.0	3.3	◐ ⌒ = ↘
28	10.87	30.4	25.0	5.4	27.1	82.0	11.0	2.2	7.5	-	11.4	2.1	● ⌒ = ↘
29	11.39	31.6	25.0	6.6	28.1	77.5	15.0	2.0	7.4	-	13.2	3.0	◐ ⌒ = ↘ (⊓↘)
30	11.22	33.3	26.0	7.3	28.9	74.8	12.0	1.8	7.3	-	12.4	2.9	◐ ⌒ = ↘
Totals										257.4		77.2	
Mean	08.39	32.0	24.7	7.3	27.8	80.0	18.6	2.5	7.0		12.5	2.6	
Abs. Max.	13.50	33.7		9.9		100.0	28.0			102.2		3.9	
Days	20,29	16th		5,16		5th	1st			5th		23rd	
Abs. Min.	01.00		22.8	4.8		49.0						1.3	
Days	8th		5th	9th		26th						18,19	

กรุงเทพ ฯ – BANGKOK

ผลสรุปการตรวจประจำเดือน กันยายน ๒๕๐๙

Monthly Summary for September 1966

1. ความกดอากาศ – AIR PRESSURE

สูงสุด	Extreme Maximum	1013.50	mb.	เมื่อ – on the 20,29
ต่ำสุด	Extreme Minimum	1001.00	mb.	เมื่อ – on the 8th
ระยะเปลี่ยนประจำวันสูงสุด	Max. Diurnal Range	6.00	mb.	เมื่อ – on the 1st
ปานกลางสูงสุด	Mean Maximum	1010.66	mb.	
ปานกลางต่ำสุด	Mean Minimum	1005.88	mb.	
ปานกลาง	Mean	1008.39	mb.	

2. อุณหภูมิอากาศ – AIR TEMPERATURE

สูงสุด	Extreme Maximum	33.7	°C.	เมื่อ – on the 16th
ต่ำสุด	Extreme Minimum	22.8	°C.	เมื่อ – on the 5th
ระยะเปลี่ยนประจำวันสูงสุด	Max. Diurnal Range	9.9	°C.	เมื่อ – on the 5,16
ปานกลางสูงสุด	Mean Maximum	32.0	°C.	
ปานกลางต่ำสุด	Mean Minimum	24.7	°C.	
ปานกลาง	Mean	27.8	°C.	

3. ความชื้นสัมพัทธ์ – RELATIVE HUMIDITY

สูงสุด	Highest	100.0	%	เมื่อ – on the 5th
ต่ำสุด	Lowest	49.0	%	เมื่อ – on the 26th
ปานกลาง	Mean	80.0	%	

4. ลม – SURFACE WINDS

ความเร็วสูงสุด	Greatest Velocity	28.0	Knot
ความเร็วปานกลาง	Mean Velocity	2.5	Knot
ทิศร่วม	Resultant Direction	S 76°54'W	

5. ฝนตก – RAINFALL

รวมทั้งเดือน	Total Amount	257.4	mm.		
ต่างจากปรกติ	Departure from normal	-47.3	mm.		
ความแรงของฝน	Greatest Intensity		mm.	in	minutes
ตกมากที่สุดในวันหนึ่ง	Heaviest fall in 24 hrs.	102.2	mm.	เมื่อ on the	5th

6. หมายเหตุ – MISCELLANEOUS INFORMATION

ท้องฟ้าไม่มีเมฆ	Cloudless sky	0	
ท้องฟ้ามีเมฆบางส่วน	Partly cloudy sky	0	
ท้องฟ้ามีเมฆมาก	Cloudy sky	11	
ท้องฟ้ามีเมฆเต็ม	Overcast	19	
วันมีฝนตก	Rainy days	19	
วันมีน้ำค้าง	Days with dew	30	
วันมีหมอก	Days with ground fog	0	
วันมีฟ้าหรั่วชื้น	Days with mist	26	
วันมีฟ้าหรั่ว	Days with haze	0	
วันมีพายุฟ้าคะนอง	Days with thunderstorm	8	
วันมีพายุฟ้าคะนองไม่ผ่านสถานี	Days with distant thunderstorm	12	
วันมีฟ้าแลบ	Days with lightning	23	
จำนวนไอน้ำรวมทั้งเดือน	Total Evaporation	77.2	mm.
จำนวนชั่วโมงที่มีแสงแดดทั้งเดือน	Total Duration of Sunshine		hrs.

สรุปผลการตรวจอุตุนิยมวิทยาประจำเดือน กันยายน ๒๕๐๙

Summary of Meteorological Observations for month of September 1966

สถานี Station	ค่าปานกลางความกดอากาศโดยลดและแก้แล้ว (เป็นมิลลิบาร์) Mean Reduced Barometric Presssure (in millibars)								
	1000 + จำนวนในตาราง 1000 + the numbers in the tables								ประจำเดือน For Month
	0100	0400	0700	1000	1300	1600	1900	2200	
Chiangrai	11.00	10.33	11.52	12.55	09.84	06.99	08.39	11.26	10.24
Pai	-	-	-	-	-	-	-	-	-
Mae Hongson	08.68	07.95	08.89	09.93	07.20	04.26	05.72	08.73	07.67
Chiangmai	09.07	08.38	09.55	10.67	08.31	05.52	06.56	09.30	08.42
Nan	09.53	09.60	10.08	10.85	08.05	05.55	07.01	08.60	08.66
Lampang	08.86	08.14	09.37	10.27	07.97	05.35	06.63	09.26	08.23
Phrae	08.29	07.62	08.55	09.82	07.39	04.94	06.05	08.45	07.64
Mae Sariang	09.06	-	08.72	10.84	09.27	05.78	04.96	-	08.11
Uttaradit	08.61	07.58	08.86	10.09	07.89	05.51	06.37	09.18	08.01
Loei	09.38	08.79	09.99	11.12	08.86	06.66	07.74	09.97	09.06
Nakhon Phanom	07.81	07.33	08.62	09.17	06.84	04.76	06.28	08.35	07.40
Udon Thani	08.70	08.18	09.31	10.77	09.06	06.67	06.85	09.15	08.59
Sakon Nakhon	09.30	-	10.00	10.52	08.32	06.35	07.53	-	08.67
Tak	08.40	07.41	08.43	09.91	07.47	05.32	06.28	08.62	07.73
Phitsanulok	09.08	08.14	09.16	10.51	08.44	06.26	06.98	09.43	08.50
Mae Sot	08.74	-	08.80	09.69	07.43	05.08	06.87	-	07.77
Mukdahan	08.97	09.15	09.59	10.07	07.87	06.12	07.40	08.88	08.50
Phetchabun	-	-	08.52	09.58	07.28	05.09	06.40	-	07.37
Khon Kaen	08.72	08.17	09.52	10.49	08.36	06.24	07.14	09.30	08.49
Roi Et	07.80	07.16	08.43	09.55	07.27	05.33	06.38	08.29	07.53
Nakhon Sawan	08.71	08.23	09.12	10.43	08.29	06.10	07.21	09.37	08.43
Chaiyaphum	-	-	09.52	10.56	08.26	06.28	07.53	-	08.43
Ubon Ratchathani	09.04	08.27	09.49	10.39	08.45	06.31	07.32	09.63	08.61
Nakhon Ratchasima	09.45	08.76	09.79	10.69	08.41	06.32	07.86	10.15	08.93
Surin	08.67	08.26	09.05	10.29	08.07	06.01	07.41	09.05	08.35
Lopburi	09.18	08.34	09.44	10.68	08.39	06.20	07.49	09.93	08.71
Suphanburi	09.05	07.96	08.98	10.45	08.39	06.15	07.38	09.77	08.52
Prachinburi	-	-	09.03	10.47	08.21	06.07	07.20	-	08.20
Sap Muang	-	-	09.91	10.20	07.98	06.16	07.89	-	08.43
Kanchanaburi	09.17	08.37	09.32	10.65	08.46	06.27	07.51	09.94	08.71
Don Muang	09.16	07.92	09.11	10.41	08.59	06.17	07.14	09.64	08.52
Aranyaprathet	08.81	08.71	09.53	10.57	08.24	06.23	07.78	09.08	08.62
Pom Phrachunlachomklao	-	-	-	-	-	-	-	-	-
Chonburi	08.80	07.69	08.89	10.19	08.03	06.09	07.34	09.53	08.32
Ko Sichang	-	-	08.95	10.34	08.38	06.40	07.51	-	08.32
Sattahip	09.81	08.73	09.61	11.09	09.49	07.59	08.44	10.41	09.40
Chanthaburi	09.07	08.11	09.05	10.21	08.14	06.51	07.68	09.79	08.57
Hua Hin	08.30	07.18	08.46	09.70	07.64	05.78	07.03	09.55	07.96
Prachuap Khirikhan	09.37	08.11	09.19	10.59	08.69	07.10	08.18	10.10	08.92
Khlong Yai	08.86	-	09.24	10.40	08.26	06.86	08.25	-	08.65
Chumphon	09.97	08.47	09.67	10.96	09.09	07.63	08.89	11.15	09.48
Ranong	10.69	09.50	09.95	11.38	09.88	08.42	09.27	10.82	09.99
Ban Don	10.36	09.02	09.78	11.09	08.91	07.41	09.11	11.10	09.60
Nakhon Si Thammarat	09.64	08.31	08.97	10.63	08.39	06.68	08.10	10.07	08.85
Phuket	10.11	09.55	09.64	11.21	09.57	07.86	08.95	10.13	09.63
Trang	10.30	09.18	10.07	11.46	09.62	07.98	09.16	11.03	09.85
Songkhla	10.13	08.80	09.58	11.24	09.27	07.25	08.55	10.88	09.46
Narathiwat	09.70	08.14	09.84	10.95	08.69	07.01	08.75	11.35	09.31

สถานี Station	อุณหภูมิอากาศ (°ซ) Temperature in °C.							
	ค่าปานกลาง Means							
	ประจำเดือน For Month	สูงสุด Max.	ต่ำสุด Min.	ประจำวัน Daily Extremes				ระยะเปลี่ยนประจำวัน Daily Range
				สูงสุด Highest	วันที่ Date	ต่ำสุด Lowest	วันที่ Date	
Chiangrai	26.0	30.7	21.2	28.3	6	23.2	1	9.5
Pai	-	-	-	-	-	-	-	-
Mae Hongson	27.4	32.1	22.7	29.6	6	23.6	1	9.4
Chiangmai	26.7	30.9	22.4	28.7	5	23.3	1	8.5
Nan	27.5	32.4	22.6	29.8	5	24.7	1	9.8
Lampang	27.1	31.6	22.6	29.5	6	23.2	1	9.0
Phrae	27.6	32.3	22.8	29.6	5	23.8	1	9.5
Mae Sariang	27.2	31.9	22.6	29.6	6	23.6	29	9.3
Uttaradit	27.7	32.3	23.2	29.2	12	23.7	1	9.1
Loei	26.3	31.3	21.3	29.2	5	24.0	1	10.0
Nakhon Phanom	27.0	31.5	22.5	29.4	7	25.4	10	9.0
Udon Thani	27.1	30.9	23.2	29.6	12	25.4	10	7.7
Sakon Nakhon	26.7	30.8	22.5	28.3	4	24.7	10	8.3
Tak	27.6	31.8	23.5	30.6	6	24.2	9	8.3
Phitsanulok	28.3	32.3	24.3	30.1	22	25.3	1	8.0
Mae Sot	26.6	30.5	22.7	29.0	22	23.9	10	7.8
Mukdahan	26.2	31.2	21.2	27.8	3	24.1	27	10.0
Phetchabun	27.4	32.0	22.7	28.7	5,6	25.4	28	9.3
Khon Kaen	26.7	31.0	22.5	28.5	7	23.7	1	8.5
Roi Et	26.8	30.5	23.1	28.5	12	24.0	1	7.4
Nakhon Sawan	27.9	32.0	23.8	29.9	17	25.9	19	8.2
Chaiyaphum	26.5	29.8	23.1	28.2	24	23.8	1	6.7
Ubon Ratchathani	26.9	30.6	23.1	28.2	24	23.9	1	7.5
Nakhon Ratchasima	26.8	31.1	22.5	28.3	4	25.5	9	8.6
Surin	26.6	30.5	22.7	28.6	12	24.2	1	7.8
Lopburi	27.2	31.4	22.9	29.0	22	24.8	1	8.5
Suphanburi	27.9	31.3	24.5	29.4	22	25.6	1	6.8
Prachinburi	27.8	31.2	24.4	29.5	30	26.1	1	6.8
Sap Muang	25.5	30.1	20.9	26.8	3days	23.0	23	9.2
Kanchanaburi	27.6	31.6	23.6	29.2	6	24.9	9	8.0
Don Muang	28.5	32.1	24.9	30.4	24	26.9	1	7.2
Aranyaprathet	27.3	31.4	23.2	28.8	21	25.5	14	8.2
Pom Phrachunlachomklao	-	-	-	-	-	-	-	-
Chonburi	27.8	31.1	24.4	29.0	22	26.1	20	6.7
Ko Sichang	27.8	30.7	24.9	29.3	12	26.0	28	5.8
Sattahip	28.3	32.2	24.5	30.4	12	24.3	28	7.7
Chanthaburi	27.3	31.0	23.6	28.9	30	25.5	14	7.4
Hua Hin	27.7	31.4	23.9	28.7	6	25.6	28	7.5
Phrachuap Khirikhan	27.8	31.5	24.1	29.8	1	25.4	26	7.4
Khlong Yai	26.5	30.0	23.0	28.1	9,12	23.7	5	7.0
Chumphon	27.2	30.8	23.6	28.6	15	25.2	26	7.2
Ranong	26.7	30.8	22.9	28.2	30	25.3	11	7.9
Ban Don	28.1	33.0	23.1	29.7	2	26.2	29	9.9
Nakhon Si Thammarat	27.7	33.1	22.3	29.3	6	24.8	27	10.8
Phuket	27.2	30.4	24.0	29.3	8	23.7	12	6.4
Trang	27.2	31.6	22.7	28.8	7	25.3	12	8.9
Songkhla	27.7	31.9	23.5	29.1	9	26.5	15	8.4
Narathiwat	27.5	31.9	23.1	29.2	9	25.7	29	8.8

สถานี Station	อุณหภูมิอากาศ (°ซ.) Air Temperature in °C.								
	สูงสุดและต่ำสุด Extremes				ระยะเปลี่ยนประจำวัน Daily Range				ระยะเปลี่ยนระหว่างสูงสุดและต่ำสุด
	สูงสุด Max.	วันที่ Date	ต่ำสุด Min.	วันที่ Date	มากที่สุด Greatest	วันที่ Date	น้อยที่สุด Smallest	วันที่ Date	Range between Extreme Temp.
Chiangrai	34.0	6	19.5	29	11.5	6	4.4	1	14.5
Pai	-	-	-	-	-	-	-	-	-
Mae Hongson	35.3	6	19.7	29	12.6	23	2.3	1	15.6
Chiangmai	33.7	6	19.3	28	11.5	22	1.0	1	14.4
Nan	35.4	5	19.2	29	13.1	21	4.5	1	16.2
Lampang	34.4	6	19.1	28	12.9	28	2.3	1	15.3
Phrae	35.0	22	18.8	28	13.3	28	3.5	1	16.2
Mae Sariang	35.8	25	19.7	29	15.1	25	4.0	1	16.1
Uttaradit	34.5	23	19.5	28	13.4	28	3.3	1	15.0
Loei	34.4	5	16.9	27	14.7	27	4.7	17	17.5
Nakhon Phanom	34.2	7	19.6	26,28	12.7	26	5.4	15	14.6
Udon Thani	33.8	12	20.6	27	10.3	4	2.3	14	13.2
Sakon Nakhon	32.6	4	19.2	27	11.6	26	4.5	8	13.4
Tak	35.6	6	20.7	28	11.3	16,28	1.9	9	14.9
Phitsanulok	34.3	22	21.5	28	12.2	28	3.9	17	12.8
Mae Sot	33.7	22	19.3	28	12.5	28	3.3	10	14.4
Mukdahan	33.2	5	17.7	27	13.5	26	5.8	15	15.5
Phetchabun	34.3	22	18.3	28	14.2	28	3.9	13	16.0
Khon Kaen	33.4	10	19.3	27	12.7	26	3.7	1	14.1
Roi Et	32.2	24	20.0	27	10.8	27	2.0	1	12.2
Nakhon Sawan	33.9	17	20.6	27	11.4	27	5.0	9	13.3
Chaiyaphum	32.0	7	21.1	4	9.3	23	4.4	1	10.9
Ubon Ratchathani	33.2	30	20.6	28	12.0	28	3.2	1	12.6
Nakon Ratchasima	33.6	7	19.7	23	12.0	23	5.1	17	13.9
Surin	32.0	11,12	19.0	1	10.4	1	4.4	9	13.0
Lopburi	33.8	22	20.5	1	12.0	23	4.2	17	13.3
Suphanburi	33.9	12	22.5	25	9.8	12	2.1	9	11.4
Prachinburi	33.4	30	22.5	15	9.3	15	3.6	5	10.9
Sap Muang	31.7	3	15.8	23	14.4	23	5.1	5	15.9
Kanchanaburi	34.1	16	22.1	11	11.3	11	2.9	9	12.0
Don Muang	34.6	24	22.6	20	10.1	16	4.8	4	12.0
Aranyaprathet	33.5	21	21.5	1	9.8	3days	4.7	9	12.0
Pom Phrachunlachomklao	-	-	-	-	-	-	-	-	-
Chonburi	33.0	24	22.9	14	9.3	24	3.4	28	10.1
Ko Sichang	32.4	24	22.6	24	9.8	24	3.4	4	9.8
Sattahip	35.7	27	20.5	1	12.2	27	3.1	2	15.2
Chanthaburi	34.3	30	22.3	3days	11.4	24	3.1	13	12.0
Hua Hin	33.6	6	22.3	30	9.8	5,6	3.4	28	11.3
Prachuap Khirikhan	34.2	12	20.0	24	11.4	24	3.8	26	14.2
Khlong Yai	31.6	24,27	20.8	23	10.4	23	3.5	28	10.8
Chumphon	32.8	15	22.5	10	9.5	2	2.4	26	10.3
Ranong	33.3	30	21.5	29	11.0	29	4.5	14	11.8
Ban Don	35.6	2	20.7	1	13.8	1	6.7	30	14.9
Nakhon Si Thammarat	36.1	6	20.4	3	14.2	3	5.6	27	15.7
Phuket	32.5	6	22.5	12	8.8	4	2.4	12	10.0
Trang	33.9	7	21.4	3,18	11.4	29	4.4	12	12.5
Songkhla	35.1	6	21.5	3	12.9	6	5.1	28	13.6
Narathiwat	34.4	9	21.5	29	11.5	5	5.2	28	12.9

สถานี Station	ความชื้นสัมพัทธ์ (%) Relative Humidity in %								
	ค่าปานกลาง Means					ค่าสูงสุดและต่ำสุด Absolute Extremes			
	ประจำเดือน For Month	ประจำวัน Daily Extremes							
		สูงที่สุด Highest	วันที่ Date	ต่ำที่สุด Lowest	วันที่ Date	สูงที่สุด Highest	วันที่ Date	ต่ำที่สุด Lowest	วันที่ Date
Chiangrai	83.2	92.5	1	79.0	5	98.0	6days	50.0	5
Pai	-	-	-	-	-	-	-	-	-
Mae Hongson	85.0	93.3	1	80.5	28	98.0	3days	54.0	21,27
Chaingmai	80.6	92.0	1	73.5	27	96.0	3days	46.0	27,28
Nan	85.1	94.4	1	80.3	27	100.0	3,8	51.0	27
Lampang	84.2	95.9	1	77.1	28	99.0	5days	49.0	28
Phrae	83.6	95.1	1	78.3	6	100.0	7days	47.0	27
Mae Sariang	82.1	92.7	1	72.8	28	97.0	1,11	44.0	28
Uttaradit	82.8	93.5	1	74.6	27	98.0	4days	44.0	27
Loei	79.2	92.5	1	64.0	26	97.0	23	37.0	26
Nakhon Phanom	78.2	93.6	1	63.0	19	99.0	2,11	40.0	25
Udon Thani	77.6	93.9	14	61.3	26	98.0	4days	36.0	26
Sakon Nakhon	75.7	89.7	10	64.8	28	97.0	9	41.0	22
Tak	79.1	96.1	9	67.8	7	98.0	6days	48.0	28
Phitsanulok	79.8	90.5	17	70.1	28	98.0	9	48.0	23,26
Mae Sot	82.6	94.0	10	69.8	27	98.0	11	49.0	23,27
Mukdahan	79.1	93.2	8	67.3	25	98.0	3days	50.0	25
Phetchabun	77.3	92.0	13	58.8	26	98.0	3days	41.0	26,27
Khon Kaen	80.8	90.3	15	71.6	26	97.0	5,6	51.0	3days
Roi Et	82.9	93.6	13	74.4	20	100.0	5	49.0	22
Nakhon Sawan	79.8	90.8	18	67.2	25	99.0	18,19	47.0	25
Chaiyaphum	74.8	90.2	14	56.8	27	98.0	5	43.0	26
Ubon Ratchathani	80.0	91.5	7	62.5	25	97.0	2,4	42.0	25
Nakhon Ratchasima	82.0	92.3	9	73.6	26,27	99.0	20	54.0	27
Surin	83.7	98.1	9	69.5	25	100.0	9,21	50.0	22
Lopburi	80.3	93.9	18	62.6	27	98.0	19	43.0	26
Suphanburi	77.5	90.2	18	66.4	23	99.0	19,20	54.0	23
Prachinburi	78.5	89.2	20	62.6	27	98.0	4days	52.0	26
Sap Muang	75.0	87.8	5	64.2	27	98.0	4days	47.0	27
Kanchanaburi	77.4	91.7	9	65.7	3	97.0	18	45.0	3
Don Muang	77.3	88.3	18	65.0	23	99.0	18	50.0	23
Aranyaprathet	82.9	90.8	17	73.9	22	98.0	5,14	53.0	22
Pom Phrachunlachomklao	-	-	-	-	-	-	-	-	-
Chonburi	80.7	88.5	20	73.5	23	98.0	14	50.0	23
Ko Sichang	76.3	87.2	28	57.4	23	97.0	19	50.0	23
Sattahip	81.5	93.6	28	70.1	23	100.0	18,28	52.0	23
Chanthaburi	87.0	95.4	4	74.5	23	100.0	5	50.0	23
Hua Hin	80.3	89.1	18,28	70.5	3	97.0	20,26	50.0	23
Prachuap Khirikhan	82.2	94.6	27	73.3	2	99.0	27,28	49.0	2
Khlong Yai	86.6	97.0	5	75.0	23	100.0	29	58.0	23
Chumphon	86.0	95.8	27	74.0	2	98.0	9days	55.0	2
Ranong	88.0	96.3	14	77.7	4	100.0	3days	60.0	30
Ban Don	82.5	92.3	27	67.5	8	98.0	6days	41.0	8,10
Nakhon Si Thammarat	73.0	90.8	27	56.2	9	98.0	3days	41.0	3days
Phuket	79.5	95.4	12	69.2	4	98.0	6days	57.0	4,6
Trang	86.1	94.5	13	77.9	2	100.0	13	46.0	2
Songkhla	81.4	91.1	24	71.0	2	98.0	6days	47.0	6
Narathiwat	79.8	89.5	23	64.0	9	100.0	22	48.0	9

สถานี Station	ลมผิวพื้น Surface Winds								
	ทิศร่วม Resultant Direction				ความแน่ทิศ Steadiness in %				กำลังลมอย่างมากที่สุดตามมาตราโบฟอร์ต Greatest force in Beaufort Scale
	เวลา 0700	เวลา 1000	เวลา 1300	เวลา 1600	เวลา 0700	เวลา 1000	เวลา 1300	เวลา 1600	
Chiangrai	S73E	N63E	N34E	S22W	3	51	24	18	6
Pai	-	-	-	-	-	-	-	-	-
Mae Hongson	Calm	S79E	S21E	S27W	-	7	28	37	6
Chiangmai	N 5 W	S53E	S 5 W	S10W	26	16	72	37	6
Nan	S82E	S27E	S 2 W	S16E	50	37	72	61	3
Lampang	N	N45W	S41W	S18W	7	5	30	10	6
Phrae	S 1 W	N53W	N73W	S45W	16	33	13	65	5
Mae Sariang	N18E	N27E	S79W	N63E	10	22	7	15	4
Uttaradit	N45E	N51E	S68E	N45W	5	21	4	5	6
Loei	N 1 W	N38E	N61E	N49E	39	37	41	35	4
Nakhon Phanom	S56E	S56E	S 9 W	S59E	35	40	7	38	4
Udon Thani	N24E	N14E	N	N27W	40	54	59	37	5
Sakon Nakhon	S51E	S87E	N84E	N87E	42	46	66	39	4
Tak	S63W	S67W	S29W	S17W	15	25	34	34	5
Phitsanulok	N9 E	S89E	N56W	S37W	7	26	24	33	3
Mae Sot	S 6 E	S	S81W	N86W	33	17	20	30	5
Mukdahan	N30E	N73E	N73E	N48E	26	55	55	49	6
Phetchabun	N	N	N	N18E	3	10	20	10	3
Khon Kaen	N22W	N25E	N24E	N17E	18	54	32	45	7
Roi Et	N67W	N83E	N34E	N87E	3	26	12	7	4
Nakhon Sawan	S10E	N86E	N86E	N89E	37	16	26	33	4
Chaiyaphum	N84W	N85E	N69E	N52E	3	16	28	37	6
Ubon Ratchathani	N34E	N89E	S63E	N21W	24	20	7	15	5
Nakhon Ratchasima	W	N18W	N14W	N16W	3	21	41	48	5
Surin	S56E	S88E	N45E	N 4 E	12	26	28	43	4
Lopburi	S41E	S25E	S 6 W	S16W	30	54	26	24	5
Suphanburi	S75W	S51W	N89W	S89W	37	21	16	20	5
Prachinburi	N45E	S63W	S60W	S79W	19	7	46	50	7
Sap Muang	S45W	N56W	N51W	N 1 E	5	12	21	20	4
Kanchanaburi	S70W	N76W	S82W	N89W	49	54	50	39	3
Don Muang	S14W	S85W	N77W	N72W	27	39	30	21	7
Aranyaprathet	N86W	N74W	N70W	S89W	52	58	49	30	4
Pom Phrachunlachomklao	-	-	-	-	-	-	-	-	-
Chonburi	S54E	S50W	S81W	S52W	28	26	40	37	5
Ko Sichang	S45W	S61W	W	S74W	28	41	49	58	6
Sattahip	N14W	N72W	S65W	S74W	27	21	47	48	7
Chanthaburi	N35W	S35E	S59W	S32W	4	4	19	31	8
Hua Hin	S79W	N56W	N62E	S87E	33	12	49	26	7
Prachuap Khirikhan	N87W	N76E	N59W	S81W	72	68	19	43	6
Khlong Yai	N19E	N87W	S89W	N88W	59	62	92	66	5
Chumphon	S53W	S56W	S41W	S66W	16	35	30	32	8
Ranong	N31W	S45W	S63W	S67W	4	42	66	50	7
Ban Don	S45W	S56W	S70W	N79W	3	59	38	33	6
Nakhon Si Thammarat	S63W	S74W	N30W	N73W	7	24	26	45	7
Phuket	S63W	S63W	S62W	S56W	15	51	78	64	4
Trang	N45W	N74W	S87W	S81W	3	24	62	43	7
Songkhla	S27W	S68W	N21W	N72W	22	53	46	21	7
Narathiwat	S49W	S52W	N43E	N25E	70	54	58	54	7

สถานี Station	ลมผิวพื้น Surface Winds														
	ทิศลม Wind Direction									กำลังลมตามมาตราโบฟอร์ต Wind Force in Beaufort Scale					
	ทำการตรวจเวลา 0700 Observation at 0700									ทำการตรวจเวลา 0700 Observation at 0700					
	Calm	N	NE	E	SE	S	SW	W	NW	1—3	4	5—6	7	8—9	> 9
Chiangrai	21	1	3	-	1	2	1	1	-	9	-	-	-	-	-
Pai	-	-	-	-	-	-	-	-	-	-	-	-	-	-	-
Mae Hongson	30	-	-	-	-	-	-	-	-	-	-	-	-	-	-
Chiangmai	22	7	-	-	-	-	-	-	1	8	-	-	-	-	-
Nan	7	3	2	10	5	3	-	-	-	23	-	-	-	-	-
Lampang	28	2	-	-	-	-	-	-	-	2	-	-	-	-	-
Phrae	12	4	1	2	1	5	5	-	-	18	-	-	-	-	-
Mae Sariang	26	3	-	1	-	-	-	-	-	4	-	-	-	-	-
Uttaradit	28	-	2	-	-	-	-	-	-	2	-	-	-	-	-
Loei	11	10	2	1	1	-	-	3	2	19	-	-	-	-	-
Nakhon Phanom	14	-	3	4	4	5	-	-	-	16	-	-	-	-	-
Udon Thani	13	6	7	2	-	-	-	2	-	17	-	-	-	-	-
Sakon Nakhon	14	-	-	5	8	2	1	-	-	16	-	-	-	-	-
Tak	22	-	-	1	-	2	-	5	-	8	-	-	-	-	-
Phitsanulok	27	1	-	1	-	-	-	-	1	3	-	-	-	-	-
Mae Sot	18	-	-	1	1	9	1	-	-	12	-	-	-	-	-
Mukdahan	13	1	9	1	1	-	1	2	2	17	-	-	-	-	-
Phetchabun	27	2	-	-	-	1	-	-	-	3	-	-	-	-	-
Khon Kaen	21	3	2	-	-	-	-	3	1	9	-	-	-	-	-
Roi Et	24	1	-	2	-	-	1	2	-	6	-	-	-	-	-
Nakhon Sawan	8	2	1	1	5	9	2	1	1	22	-	-	-	-	-
Chaiyaphum	15	-	4	2	-	2	2	4	1	15	-	-	-	-	-
Ubon Ratchathani	7	4	9	2	1	1	4	2	-	23	-	-	-	-	-
Nakhon Ratchasima	29	-	-	-	-	-	-	1	-	1	-	-	-	-	-
Surin	8	-	8	3	-	4	5	2	-	22	-	-	-	-	-
Lopburi	17	-	1	3	3	6	-	-	-	13	-	-	-	-	-
Suphanburi	6	4	2	-	-	1	15	-	2	24	-	-	-	-	-
Prachinburi	18	3	2	4	1	-	-	1	1	12	-	-	-	-	-
Sap Muang	28	-	-	-	-	-	2	-	-	2	-	-	-	-	-
Kanchanaburi	13	-	-	-	-	-	8	8	1	17	-	-	-	-	-
Don Muang	10	-	2	3	2	3	7	3	-	19	1	-	-	-	-
Aranyaprathet	9	-	2	1	-	-	-	18	-	21	-	-	-	-	-
Pom Phrachunlachomklao	-	-	-	-	-	-	-	-	-	-	-	-	-	-	-
Chonburi	17	-	1	6	-	6	-	-	-	12	1	-	-	-	-
Ko Sichang	11	-	2	2	1	2	6	6	-	16	2	1	-	-	-
Sattahip	5	3	8	2	-	1	2	7	2	16	5	4	-	-	-
Chanthaburi	27	2	-	-	-	-	1	-	-	3	-	-	-	-	-
Hua Hin	18	-	-	-	-	1	3	7	1	12	-	-	-	-	-
Prachuap Khirikhan	4	-	-	-	-	-	5	15	5	25	1	-	-	-	-
Khlong Yai	4	4	16	-	-	-	-	4	2	26	-	-	-	-	-
Chumphon	24	-	-	-	-	2	1	3	-	5	1	-	-	-	-
Ranong	8	2	8	1	-	2	6	3	-	22	-	-	-	-	-
Ban Don	29	-	-	-	-	-	1	-	-	1	-	-	-	-	-
Nakhon Si Thammarat	26	-	-	-	-	1	1	1	1	4	-	-	-	-	-
Phuket	25	-	-	-	-	-	3	2	-	5	-	-	-	-	-
Trang	29	-	-	-	-	-	-	-	1	1	-	-	-	-	-
Songkhla	13	-	-	-	-	8	4	-	-	7	-	-	-	-	-
Narathiwat	7	-	-	-	-	1	19	3	-	23	-	-	-	-	-

สถานี Station	ลมผิวพื้น Surface Winds														
	ทิศลม Wind Direction									กำลังลมตามมาตราโบฟอร์ต Wind Force in Beaufort Scale					
	ทำการตรวจเวลา 1000 Observation at 1000									ทำการตรวจเวลา 1000 Observation at 1000					
	Calm	N	NE	E	SE	S	SW	W	NW	1—3	4	5—6	7	8—9	> 9
Chiangrai	9	1	11	5	3	-	-	1	-	21	-	-	-	-	-
Pai	-	-	-	-	-	-	-	-	-	-	-	-	-	-	-
Mae Hongson	23	1	1	2	1	-	2	-	-	7	-	-	-	-	-
Chiangmai	11	4	4	-	3	7	1	-	-	19	-	-	-	-	-
Nan	-	2	3	2	10	6	3	3	1	30	-	-	-	-	-
Lampang	14	3	4	1	-	1	6	-	1	16	-	-	-	-	-
Phrae	2	10	1	-	1	3	7	1	5	28	-	-	-	-	-
Mae Sariang	12	6	1	5	1	1	-	3	1	18	-	-	-	-	-
Uttaradit	23	-	6	-	1	-	-	-	-	7	-	-	-	-	-
Loei	2	10	7	4	-	5	1	1	-	28	-	-	-	-	-
Nakhon Phanom	-	3	5	7	5	6	2	1	1	30	-	-	-	-	-
Udon Thani	6	11	8	1	-	-	2	1	1	24	-	-	-	-	-
Sakon Nakhon	8	3	2	9	6	1	-	1	-	22	-	-	-	-	-
Tak	19	-	-	1	-	2	1	7	-	10	1	-	-	-	-
Phitsanulok	10	3	-	9	3	1	2	-	2	20	-	-	-	-	-
Mae Sot	1	5	-	5	4	6	3	5	1	29	-	-	-	-	-
Mukdahan	1	1	10	11	-	4	-	1	2	28	1	-	-	-	-
Phetchabun	9	11	-	-	1	8	-	-	1	21	-	-	-	-	-
Khon Kaen	3	4	12	4	-	-	-	3	4	27	-	-	-	-	-
Roi Et	10	1	5	7	-	4	-	2	1	20	-	-	-	-	-
Nakhon Sawan	1	3	5	5	4	4	2	3	3	29	-	-	-	-	-
Chaiyaphum	5	-	5	10	-	1	3	6	-	21	4	-	-	-	-
Ubon Ratchathani	4	2	8	4	2	4	3	3	-	26	-	-	-	-	-
Nakhon Ratchasima	7	1	7	3	-	-	4	4	4	23	-	-	-	-	-
Surin	1	2	6	7	4	3	2	4	1	29	-	-	-	-	-
Lopburi	4	-	2	5	3	14	1	1	-	25	-	1	-	-	-
Suphanburi	1	1	8	-	1	4	10	3	2	27	2	-	-	-	-
Prachinburi	-	1	1	10	2	1	2	12	1	27	3	-	-	-	-
Sap Muang	13	2	6	-	-	-	6	3	-	15	2	-	-	-	-
Kanchanaburi	1	1	5	-	-	-	6	12	5	29	-	-	-	-	-
Don Muang	1	1	2	3	2	1	5	12	3	26	2	1	-	-	-
Aranyaprathet	-	2	6	-	-	1	-	21	-	30	-	-	-	-	-
Pom Phrachunlachomklao	-	-	-	-	-	-	-	-	-	-	-	-	-	-	-
Chonburi	2	-	2	6	-	4	6	8	2	24	4	-	-	-	-
Ko Sichang	2	1	4	2	-	1	12	6	2	22	6	-	-	-	-
Sattahip	6	2	1	5	2	-	1	11	2	12	9	3	-	-	-
Chanthaburi	15	1	6	-	-	3	5	-	-	15	-	-	-	-	-
Hua Hin	6	4	5	2	-	2	6	4	1	24	-	-	-	-	-
Prachuap Khirikhan	-	7	1	-	-	-	4	18	-	28	2	-	-	-	-
Khlong Yai	2	1	2	1	-	1	3	17	3	28	-	-	-	-	-
Chumphon	3	-	1	4	2	4	3	12	1	22	5	-	-	-	-
Ranong	8	1	2	1	-	3	12	3	-	21	1	-	-	-	-
Ban Don	5	1	-	1	-	3	12	8	-	25	-	-	-	-	-
Nakhon Si Thammarat	9	3	-	2	1	4	2	7	2	21	-	-	-	-	-
Phuket	6	-	2	1	-	-	13	7	1	23	1	-	-	-	-
Trang	17	2	1	-	-	1	2	5	2	13	-	-	-	-	-
Songkhla	5	1	1	1	1	1	8	12	-	24	1	-	-	-	-
Narathiwat	4	1	1	2	-	5	9	7	1	26	-	-	-	-	-

สถานี Station	ลมผิวพื้น Surface Winds														
	ทิศลม Wind Direction									กำลังลมตามมาตราโบฟอร์ต Wind Force in Beaufort Scale					
	ทำการตรวจเวลา 1300 Observation at 1300									ทำการตรวจเวลา 1300 Observation at 1300					
	Calm	N	NE	E	SE	S	SW	W	NW	1—3	4	5—6	7	8—9	> 9
Chiangrai	2	7	7	3	1	4	3	2	1	28	-	-	-	-	-
Pai	-	-	-	-	-	-	-	-	-	-	-	-	-	-	-
Mae Hongson	9	2	-	7	1	4	7	-	-	21	-	-	-	-	-
Chiangmai	4	1	-	-	2	18	5	-	-	25	1	-	-	-	-
Nan	-	-	-	-	7	16	3	3	1	30	-	-	-	-	-
Lampang	6	2	2	2	2	3	9	4	-	24	1	-	-	-	-
Phrae	-	8	4	-	1	6	9	-	2	30	-	-	-	-	-
Mae Sariang	10	5	-	3	1	4	2	4	1	20	-	-	-	-	-
Uttaradit	13	1	5	1	3	-	5	1	1	17	-	-	-	-	-
Loei	1	7	6	6	5	2	1	1	1	29	-	-	-	-	-
Nakhon Phanom	-	4	3	3	5	4	4	4	3	30	-	-	-	-	-
Udon Thani	2	13	8	-	-	-	3	2	2	28	-	-	-	-	-
Sakon Nakhon	2	1	6	16	1	3	-	-	1	28	-	-	-	-	-
Tak	7	1	-	3	1	9	1	8	-	20	3	-	-	-	-
Phitsanulok	2	6	1	3	1	4	3	4	6	28	-	-	-	-	-
Mae Sot	1	2	1	7	1	2	2	12	1	28	-	1	-	-	-
Mukdahan	-	1	12	10	1	2	3	1	-	29	1	-	-	-	-
Phetchabun	10	12	1	-	-	6	1	-	-	20	-	-	-	-	-
Khon Kaen	3	2	11	4	-	1	2	5	2	27	-	-	-	-	-
Roi Et	11	3	3	5	-	2	1	4	1	19	-	-	-	-	-
Nakhon Sawan	1	1	10	5	2	4	4	2	1	29	-	-	-	-	-
Chaiyaphum	4	2	6	9	1	1	3	3	1	23	3	-	-	-	-
Ubon Ratchathani	5	3	5	3	2	5	3	3	1	25	-	-	-	-	-
Nakhon Ratchasima	1	5	8	2	-	1	2	6	5	29	-	-	-	-	-
Surin	2	5	9	2	4	3	-	4	1	28	-	-	-	-	-
Lopburi	1	1	4	4	2	8	3	7	-	28	1	-	-	-	-
Suphanburi	-	-	9	1	1	2	9	4	4	27	3	-	-	-	-
Prachinburi	-	1	-	5	1	5	3	15	-	27	3	-	-	-	-
Sap Muang	7	-	7	2	-	-	4	7	3	23	-	-	-	-	-
Kanchanaburi	-	1	-	4	-	2	5	15	3	30	-	-	-	-	-
Don Muang	1	-	5	3	1	2	3	11	4	23	5	1	-	-	-
Aranyaprathet	1	-	7	1	-	1	-	19	1	29	-	-	-	-	-
Pom Phrachunlachomklao	-	-	-	-	-	-	-	-	-	-	-	-	-	-	-
Chonburi	-	-	4	4	-	1	6	15	-	28	2	-	-	-	-
Ko Sichang	-	1	6	-	-	1	8	12	2	27	2	1	-	-	-
Sattahip	5	1	-	1	3	2	5	12	1	14	8	3	-	-	-
Chanthaburi	3	-	9	-	-	2	13	1	2	27	-	-	-	-	-
Hua Hin	2	3	10	9	1	-	3	2	-	28	-	-	-	-	-
Prachuap Khirikhan	2	3	5	4	1	1	2	12	-	22	6	-	-	-	-
Khlong Yai	1	-	-	-	-	-	2	26	1	28	1	-	-	-	-
Chumphon	1	-	-	7	3	2	5	11	1	16	11	2	-	-	-
Ranong	2	-	1	1	-	3	11	11	1	25	3	-	-	-	-
Ban Don	1	1	2	4	1	1	9	9	2	27	2	-	-	-	-
Nakhon Si Thammarat	5	6	2	5	-	-	3	7	2	23	2	-	-	-	-
Phuket	2	-	1	-	-	-	18	8	1	24	4	-	-	-	-
Trang	1	1	1	-	2	-	7	13	5	25	2	2	-	-	-
Songkhla	-	7	8	2	-	-	1	11	1	27	2	1	-	-	-
Narathiwat	-	-	17	6	-	-	-	5	2	30	-	-	-	-	-

สถานี Station	ลมผิวพื้น Surface Winds														
	ทิศลม Wind Direction									กำลังลมตามมาตราโบฟอร์ต Wind Force in Beaufort Scale					
	ทำการตรวจเวลา 1600 Observation at 1600									ทำการตรวจเวลา 1600 Observation at 1600					
	Calm	N	NE	E	SE	S	SW	W	NW	1—3	4	5—6	7	8—9	> 9
Chiangrai	8	2	1	4	-	6	5	2	2	22	-	-	-	-	-
Pai	-	-	-	-	-	-	-	-	-	-	-	-	-	-	-
Mae Hongson	14	-	-	1	1	6	5	2	1	15	1	-	-	-	-
Chiangmai	4	3	3	-	3	9	7	1	-	26	-	-	-	-	-
Nan	1	1	1	1	10	12	1	3	-	29	-	-	-	-	-
Lampang	11	3	3	-	3	2	7	-	1	18	1	-	-	-	-
Phrae	1	1	-	-	-	9	13	1	5	28	1	-	-	-	-
Mae Sariang	10	7	1	3	3	4	-	1	1	19	1	-	-	-	-
Uttaradit	20	1	3	1	-	-	3	2	-	10	-	-	-	-	-
Loei	3	6	6	7	1	3	-	3	1	27	-	-	-	-	-
Nakhon Phanom	1	2	5	7	4	7	3	1	-	29	-	-	-	-	-
Udon Thani	6	5	6	-	-	1	3	4	5	24	-	-	-	-	-
Sakon Nakhon	3	4	3	11	3	2	2	2	-	27	-	-	-	-	-
Tak	3	2	-	4	3	9	1	8	-	25	2	-	-	-	-
Phitsanulok	7	1	1	1	3	6	3	7	1	23	-	-	-	-	-
Mae Sot	-	3	1	6	1	1	3	14	1	27	3	-	-	-	-
Mukdahan	3	1	16	4	-	1	2	3	-	27	-	-	-	-	-
Phetchabun	8	10	2	-	-	7	2	1	-	22	-	-	-	-	-
Khon Kaen	5	3	14	1	-	-	1	5	1	25	-	-	-	-	-
Roi Et	18	1	2	3	-	3	-	2	1	12	-	-	-	-	-
Nakhon Sawan	1	3	10	3	4	5	3	1	-	28	1	-	-	-	-
Chaiyaphum	1	1	7	10	2	-	1	3	5	26	3	-	-	-	-
Ubon Ratchathani	4	4	5	3	1	3	2	6	2	24	2	-	-	-	-
Nakhon Ratchasima	1	6	10	-	-	-	3	6	4	29	-	-	-	-	-
Surin	2	12	7	-	1	2	3	2	1	27	1	-	-	-	-
Lopburi	4	2	3	4	1	5	8	3	-	26	-	-	-	-	-
Suphanburi	3	3	5	1	2	1	9	3	3	27	-	-	-	-	-
Prachinburi	1	2	-	3	2	1	4	16	1	27	2	-	-	-	-
Sap Muang	6	1	12	-	-	-	7	2	2	24	-	-	-	-	-
Kanchanaburi	-	3	-	5	-	2	5	11	4	30	-	-	-	-	-
Don Muang	4	4	2	4	1	1	5	6	3	24	2	-	-	-	-
Aranyaprathet	5	-	6	-	-	5	-	13	1	25	-	-	-	-	-
Pom Phrachunlachomklao	-	-	-	-	-	-	-	-	-	-	-	-	-	-	-
Chonburi	3	-	4	3	-	2	11	7	-	24	3	-	-	-	-
Ko Sichang	1	3	1	1	-	2	10	11	1	27	1	1	-	-	-
Sattahip	5	2	-	1	1	2	8	8	3	18	4	3	-	-	-
Chanthaburi	11	1	3	-	1	3	10	1	-	19	-	-	-	-	-
Hua Hin	2	3	6	6	4	2	5	1	1	28	-	-	-	-	-
Prachuap Khirikhan	-	2	4	2	-	2	8	11	1	29	1	-	-	-	-
Khlong Yai	5	3	-	-	-	1	2	19	-	25	-	-	-	-	-
Chumphon	3	1	-	6	1	2	4	12	1	18	8	1	-	-	-
Ranong	3	3	1	1	-	3	10	9	-	24	2	1	-	-	-
Ban Don	4	5	2	1	1	2	5	7	3	25	1	-	-	-	-
Nakhon Si Thammarat	5	4	1	1	-	1	5	8	5	21	3	1	-	-	-
Phuket	8	-	1	-	-	-	16	5	-	21	1	-	-	-	-
Trang	4	1	3	1	-	2	7	10	2	21	5	-	-	-	-
Songkhla	2	2	4	5	-	1	4	10	2	24	4	-	-	-	-
Narathiwat	-	5	14	4	-	-	1	5	1	30	-	-	-	-	-

สถานี Station	จำนวนเมฆ Cloud Amount 0 — 8		ทรรศนวิสัย Visibility Km.		จำนวนฝนตก มม. Rainfall in mm.				จำนวนน้ำระเหย มม. Evaporation (piche) mm.		
	เวลา 0700	เวลา 1300	เวลา 0700	เวลา 1300	วันมีฝน Rainy day	จำนวนฝนตก Total Amount	มากที่สุดในวันหนึ่ง Heaviest in 24 hours: จำนวน Amount	มากที่สุดในวันหนึ่ง Heaviest in 24 hours: วันที่ Date	รวมทั้งเดือน Total for Month	มากที่สุดในวันหนึ่ง Greatest in one day	วันที่ Date
Chiangrai	6.4	5.0	5.9	13.0	14	297.0	67.5	15	41.4	2.0	7,13
Pai	-	-	-	-	-	-	-	-	-	-	-
Mae Hongson	6.8	5.2	6.7	17.2	20	184.1	38.2	17	31.9	1.5	6
Chiangmai	5.6	4.9	7.0	10.1	18	131.4	27.6	1	62.6	3.7	3
Nan	7.3	4.7	4.9	12.6	11	95.5	43.6	7	42.7	2.0	27
Lampang	5.7	5.7	5.4	12.2	15	170.8	32.2	17	40.7	2.0	6
Phrae	7.1	5.1	6.8	11.1	14	133.3	36.7	12	53.7	2.5	23,27
Mae Sariang	6.8	5.5	5.2	14.8	17	74.7	19.4	1	38.5	2.3	28
Uttaradit	5.9	5.3	6.3	10.9	14	141.5	50.6	14	39.8	2.4	24
Loei	6.9	5.2	2.5	9.6	14	131.1	49.4	16	46.8	2.4	20,26
Nakhon Phanom	4.7	4.8	8.2	11.8	13	159.2	101.6	7	62.1	3.7	26
Udon Thani	5.4	5.4	7.1	10.0	12	176.0	27.6	7	69.7	3.9	23
Sakon Nakhon	4.4	4.5	6.4	9.9	13	108.3	23.5	7	74.0	4.6	18
Tak	6.7	6.3	5.9	9.8	15	142.1	40.9	9	54.4	3.7	13
Phitsanulok	6.2	5.9	8.6	13.5	19	134.6	35.9	17	-	-	-
Mae Sot	6.4	5.9	7.6	15.2	21	180.2	58.1	9	36.7	2.8	26
Mukdahan	5.4	5.0	7.2	9.1	16	201.5	46.4	6	60.6	4.0	30
Phetchabun	6.2	5.9	8.1	11.0	9	117.7	67.4	14	51.7	4.0	26
Khon Kaen	5.9	5.5	8.1	11.4	12	167.0	57.0	13	61.6	3.6	26
Roi Et	6.1	5.8	7.3	10.2	18	347.8	87.8	12	46.9	2.8	25
Nakhon Sawan	6.1	5.5	9.2	12.4	17	181.3	40.2	17	56.5	3.3	26
Chaiyaphum	6.2	5.3	7.5	8.8	18	167.1	65.2	8	83.1	4.8	26
Ubon Ratchathani	6.7	6.1	9.7	10.6	17	179.0	54.9	6	78.6	5.2	25
Nakhon Ratchasima	6.3	5.8	7.0	9.5	18	286.0	66.9	17	51.1	3.4	25
Surin	6.3	5.9	7.9	10.9	19	396.3	93.5	19	72.9	4.9	23
Lopburi	6.2	5.9	8.2	10.3	18	150.5	38.3	18	59.0	4.9	27
Suphanburi	6.4	5.6	6.3	11.0	16	223.1	39.0	18	49.0	2.6	26
Prachinburi	6.7	6.4	10.2	11.8	21	433.7	58.2	17	62.3	4.2	22
Sap Muang	5.7	5.4	6.6	14.0	12	153.8	56.2	5	46.9	2.6	12
Kanchanaburi	6.8	6.5	7.9	13.6	20	145.2	46.9	15	67.4	4.5	2
Don Muang	6.8	6.4	14.3	16.6	18	117.8	39.3	18	-	-	-
Aranyaprathet	6.1	6.1	11.5	14.1	16	292.2	75.2	19	66.6	3.7	29
Pom Phrachunlachomklao	-	-	-	-	-	-	-	-	-	-	-
Chonburi	6.4	5.5	8.8	13.4	19	495.9	110.5	19	59.0	3.5	23
Ko Sichang	6.7	5.8	8.5	11.4	19	233.9	36.7	18	46.1	2.3	4days
Sattahip	7.0	6.8	11.3	12.5	20	181.3	34.9	17	45.5	2.7	3
Chanthaburi	6.9	6.8	4.4	8.7	26	536.2	145.3	4	48.7	3.7	23
Hua Hin	7.4	6.8	9.7	10.8	19	103.1	27.1	29	56.1	3.4	3
Prachuap Khirikhan	6.8	6.8	9.9	9.3	21	286.6	80.8	26	53.3	3.1	6,23
Khlong Yai	7.0	6.7	5.7	6.9	26	531.9	111.5	3	32.9	2.4	8
Chumphon	7.5	7.0	9.6	11.7	22	370.9	116.2	27	40.6	2.8	3,21
Ranong	7.6	7.0	6.9	9.2	23	407.1	55.0	12	32.8	2.3	8
Ban Don	6.0	6.8	9.0	10.1	21	392.4	95.3	20	63.7	4.7	8
Nakhon Si Thammarat	6.7	6.5	6.9	9.8	15	330.4	82.8	17	-	-	-
Phuket	5.5	5.9	10.8	12.6	18	306.5	65.8	12	56.5	4.0	10
Trang	6.1	6.9	4.5	11.5	19	240.0	44.3	17	38.7	2.5	1
Songkhla	7.1	7.3	11.9	14.4	14	189.9	59.8	24	80.3	4.9	6
Narathiwat	5.7	6.4	8.7	11.8	15	261.1	53.9	24	-	-	-

สถานี Station	ทรรศนวิสัย Visibility									
	Number of Observations									
	< 0.05 Km.	0.05—0.1Km.	0.2—0.5Km.	0.6—1.0Km.	2—4 Km.	5—10 Km.	11—20 Km.	21—30 Km.	31—50 Km.	> 50 Km.
Chiangrai *	-	-	1	6	32	98	103	-	-	-
Pai	-	-	-	-	-	-	-	-	-	-
Mae Hongson *	-	-	-	12	14	48	151	15	-	-
Chiangmai *	-	-	-	-	13	165	62	-	-	-
Nan +	-	-	4	-	17	102	57	-	-	-
Lampang +	-	-	1	-	24	98	57	-	-	-
Phrae	-	-	-	4	13	64	69	-	-	-
Mae Sariang +	-	-	3	4	31	84	58	-	-	-
Uttaradit +	-	-	-	2	23	95	60	-	-	-
Loei +	-	4	7	7	17	126	19	-	-	-
Nakhon Phanom +	-	-	-	2	8	85	85	-	-	-
Udon Thani *	-	-	-	1	6	212	21	-	-	-
Sakon Nakhon +	-	-	-	-	20	121	39	-	-	-
Tak +	-	-	-	8	35	108	29	-	-	-
Phitsanulok *	-	-	-	-	5	123	112	-	-	-
Mae Sot +	-	-	1	3	3	57	116	-	-	-
Mukdahan +	-	-	-	3	19	140	18	-	-	-
Phetchabun	-	-	-	-	1	103	46	-	-	-
Khon Kaen *	-	-	-	-	3	186	51	-	-	-
Roi Et +	-	-	2	1	16	150	11	-	-	-
Nakhon Sawan +	-	-	-	-	12	72	96	-	-	-
Chaiyaphum	-	-	1	5	4	117	23	-	-	-
Ubon Ratchathani *	-	-	-	-	5	119	116	-	-	-
Nakhon Ratchasima *	-	-	-	3	13	212	12	-	-	-
Surin +	-	-	-	2	5	135	38	-	-	-
Lopburi +	-	-	-	-	3	151	26	-	-	-
Suphanburi	-	-	-	2	16	95	37	-	-	-
Prachinburi	-	-	-	-	-	55	95	-	-	-
Sap Muang	-	3	2	9	9	44	83	-	-	-
Kanchanaburi +	-	-	-	2	8	95	75	-	-	-
Don Muang *	-	-	-	-	-	14	226	-	-	-
Aranyaprathet +	-	-	-	-	2	39	139	-	-	-
Pom Phrachunlachomklao	-	-	-	-	-	-	-	-	-	-
Chonburi +	-	2	5	2	6	55	110	-	-	-
Ko Sichang	-	-	-	-	5	76	69	-	-	-
Sattahip *	-	-	-	-	2	74	164	-	-	-
Chanthaburi *	-	-	6	9	34	180	11	-	-	-
Hua Hin +	-	-	-	-	1	124	55	-	-	-
Prachuap Khirikhan +	-	-	-	1	12	92	75	-	-	-
Khlong Yai +	-	-	-	15	38	127	-	-	-	-
Chumphon +	-	-	2	-	6	103	69	-	-	-
Ranong +	-	1	3	13	14	124	25	-	-	-
Ban Don *	-	-	-	2	2	190	46	-	-	-
Nakhon Si Thammarat	-	-	-	2	9	120	19	-	-	-
Phuket	-	-	-	-	2	44	104	-	-	-
Trang +	-	1	2	6	19	58	94	-	-	-
Songkhla *	-	-	-	-	-	38	199	3	-	-
Narathiwat +	-	-	-	1	13	118	48	-	-	-

* Observation for 8 times per day.

\+ Observation for 6 times per day.

Other stations 5 times per day.

สถานี Station	จำนวนวันที่มี Number of days with ○	◑	◐	●	⌐	≡	=
Chiangrai	0	4	25	1	25	12	3
Pai	-	-	-	-	-	-	-
Mae Hongson	0	5	23	2	18	6	1
Chiangmai	0	8	21	1	3	0	11
Nan	0	6	23	1	27	9	25
Lampang	0	8	20	2	24	2	19
Phrae	0	5	22	3	20	4	13
Mae Sariang	0	4	24	2	22	7	11
Uttaradit	0	7	21	2	27	2	24
Loei	1	5	22	2	21	11	19
Nakhon Phanom	0	9	21	0	17	0	7
Udon Thani	0	9	21	0	20	1	14
Sakon Nakhon	0	12	17	1	14	14	14
Tak	0	0	25	5	10	5	10
Phitsanulok	0	4	25	1	22	0	4
Mae Sot	0	4	26	0	18	4	14
Mukdahan	0	10	20	0	21	1	13
Phetchabun	0	7	16	7	26	4	0
Khon Kaen	0	6	24	0	16	0	10
Roi Et	0	5	23	2	11	0	11
Nakhon Sawan	0	6	23	1	6	0	6
Chaiyaphum	0	6	20	4	-	0	9
Ubon Ratchathani	0	6	22	2	30	0	11
Nakhon Ratchasima	0	6	23	1	30	1	11
Surin	0	7	18	5	26	0	9
Lopburi	0	3	24	3	2	0	0
Suphanburi	0	4	21	5	7	0	8
Prachinburi	0	2	25	3	30	0	4
Sap Muang	0	8	22	0	11	5	11
Kanchanaburi	0	0	27	3	10	0	12
Don Muang	0	0	29	1	17	0	5
Aranyaprathet	0	0	29	1	7	0	7
Pom Phrachunlachomklao	-	-	-	-	-	-	-
Chonburi	0	4	23	3	8	0	4
Ko Sichang	0	2	23	5	11	0	13
Sathahip	0	0	30	0	20	3	3
Chanthaburi	0	1	27	2	8	0	25
Hua Hin	0	1	25	4	3	0	0
Prachuap Khirikhan	0	2	28	0	3	0	4
Khlong Yai	0	0	23	7	1	0	0
Chumphon	0	0	27	3	18	0	3
Ranong	0	0	28	2	9	1	7
Ban Don	0	0	30	0	7	2	1
Nakhon Si Thammarat	0	0	29	1	2	2	19
Phuket	0	2	26	2	16	0	0
Trang	0	0	30	0	29	8	21
Songkhla	0	0	27	3	3	0	7
Narathiwat	0	0	30	0	11	1	3

สถานี Station	จำนวนวันที่มี Number of days with					
	∞	△	↘	(ʁ)	ʁ	∀
Chiangrai	1	0	27	7	8	3
Pai	-	-	-	-	-	-
Mae Hongson	1	0	16	0	6	0
Chiangmai	5	0	9	2	12	0
Nan	4	0	16	9	7	0
Lampang	2	0	16	8	7	0
Phrae	7	0	26	10	3	0
Mae Sariang	4	0	21	5	2	0
Uttaradit	9	0	15	5	4	0
Loei	13	0	9	6	4	0
Nakh on Phanom	5	0	9	4	6	0
Udon Thani	8	0	10	2	2	0
Sakon Nakhon	14	0	6	3	5	0
Tak	1	0	9	5	3	0
Phitsanulok	0	0	15	0	7	0
Mae Sot	4	0	16	5	2	0
Mukdahan	13	0	13	8	9	0
Phetchabun	0	0	25	0	9	0
Khon Kaen	0	0	14	0	9	0
Roi Et	0	1	19	13	7	0
Nakhon Sawan	2	0	14	0	11	0
Chaiyaphum	7	0	16	5	4	0
Ubon Ratchathani	6	0	17	2	3	0
Nakhon Ratchasima	8	0	13	2	5	0
Surin	8	0	22	2	13	0
Lopburi	2	0	16	6	6	0
Suphanburi	2	0	14	2	8	0
Prachinburi	4	0	29	10	11	0
Sap Muang	1	0	22	4	1	0
Kanchanaburi	2	0	18	2	5	0
Don Muang	0	0	23	5	4	0
Aranyaprathet	0	0	3	3	4	0
Pom Phrachunlachomklao	-	-	-	-	-	-
Chonburi	2	0	11	1	9	0
Ko Sichang	5	0	19	16	5	0
Sattahip	2	0	25	11	6	0
Chanthaburi	1	0	18	6	12	2
Hua Hin	1	0	14	14	4	0
Prachuap Khirikhan	2	0	12	13	0	0
Khlong Yai	0	0	8	2	7	0
Chumphon	0	0	13	1	11	0
Ranong	0	0	3	4	1	0
Ban Don	3	0	14	7	10	0
Nakhon Si Thammarat	11	0	7	4	13	0
Phuket	0	0	1	2	0	0
Trang	0	0	10	3	9	0
Songkhla	1	0	22	9	12	0
Narathiwat	0	0	17	0	14	0

รายงานฝนตกของบางสถานี ประจำเดือน กันยายน ๒๕๐๙

Rainfall Report of selected stations for month of September 1966

สถานีตรวจน้ำฝน Rainfall Station	จำนวนฝนตก Amount			ต่างจากปรกติ Departure
	วันฝนตก Rainy days	๒๕๐๙ 1966	๒๕๐๘ 1965	mm.
ภาคเหนือ Northern Part				
1. Chiangrai *	14	297.0	167.6	- 13.4
2. Mae Hongson *	20	184.1	170.2	- 47.0
3. Mae Sariang *	17	74.7	118.7	- 147.0
4. Chiangmai *	18	131.4	148.3	- 150.9
5. Nan *	11	95.5	231.6	- 121.2
6. Lamphun	...	...	...	...
7. Lampang *	15	170.8	114.3	- 32.3
8. Phrae *	14	133.3	269.6	- 93.9
9. Uttaradit *	14	141.5	266.5	- 191.8
ภาคตะวันออกเฉียงเหนือ Northeastern Part				
1. Nong Khai	6	97.7	379.2	- 204.5
2. Loei *	14	131.1	216.5	- 92.8
3. Udon Thani *	12	176.0	199.2	- 88.1
4. Sakon Nakhon *	13	108.3	147.3	- 141.4
5. Khon Kaen *	12	167.0	181.9	- 106.7
6. Maha Sarakham	14	245.8	338.3	- 3.4
7. Roi Et *	18	347.8	231.6	+ 23.7
8. Mukdahan *	16	201.5	221.2	- 89.1
9. Chaiyaphum *	18	167.1	293.9	- 88.3
10. Ubon Ratchathani *	17	179.0	169.0	- 131.0
11. Sisaket	8	300.5	200.5	+ 7.0
12. Buriram	9	484.7	283.3	+ 205.5
13. Nakhon Phanom *	13	159.2	261.5	- 198.9
14. Surin *	19	396.3	250.2	+ 127.5
15. Nakhon Ratchasima *	18	286.0	251.9	+ 50.6
ภาคกลาง Central Part				
1. Sukho Thai	4	159.8	327.0	- 143.6
2. Tak *	15	142.1	261.4	- 73.8
3. Mae Sot *	21	180.2	256.4	- 18.7
4. Phitsanulok *	19	134.6	233.6	- 137.8
5 Kamphaeng Phet	7	247.9	307.2	+ 40.5
6. Phichit	13	461.7	168.3	+ 171.9
7. Nakhon Sawan *	17	181.3	221.9	- 90.9
8. Phetchabun *	9	117.7	234.2	- 106.2
9. Uthai Thani	5	60.0	400.2	- 211.2
10. Chainat	...	...	...	...
11. Singburi	12	268.8	397.2	+ 4.0
12. Lopburi *	18	150.5	295.0	- 109.0
13. Ang Thong	12	313.3	414.3	+ 51.1
14. Saraburi	9	224.8	296.6	- 55.3
15. Suphanburi *	16	223.1	442.3	- 51.8
16. Ayutthaya	13	224.4	379.1	- 53.2
17. Nakhon Nayok	18	315.7	211.6	- 154.3
18. Pathum Thani	9	182.0	378.3	- 120.1

รายงานฝนตกของบางสถานี ประจำเดือน กันยายน ๒๕๐๙

Rainfall Report of selected stations for month of September 1966

สถานีตรวจน้ำฝน Rainfall Station	จำนวนฝนตก Amount			ต่างจากปรกติ Departure
	วันฝนตก Rainy days	๒๕๐๙ 1966	๒๕๐๘ 1965	mm.
19. Kanchanaburi *	20	145.2	264.2	- 47.0
20. Nonthaburi	7	199.3	-	- 105.6
21. Nakhon Pathom	16	282.3	-	+ 25.7
22. Don Muang *	18	117.8	469.2	- 179.1
23. Thonburi	...	...	...	...
24. Bangkok *	19	257.4	553.4	- 47.3
25. Samut Prakan	18	218.1	712.6	- 92.0
26. Samut Sakhon	16	172.6	420.4	- 102.7
27. Samut Songkhram	16	337.7	346.5	+ 101.8
ภาคตะวันออก Eastern Part				
1. Prachinburi *	21	433.7	338.1	+ 45.6
2. Aranyaprathet *	16	292.2	264.7	+ 22.9
3. Chachoengsao	15	219.3	424.7	- 60.3
4. Chonburi *	19	495.9	409.7	+ 203.2
5. Sattahip *	20	181.3	473.6	- 43.8
6. Rayong	10	245.0	-	+ 24.4
7. Chanthaburi *	26	536.2	472.9	+ 9.5
8. Trat	18	351.2	655.5	- 234.4
9. Khlong Yai *	26	531.9	766.7	- 219.5
ภาคใต้ Southern Part				
1. Ratburi	12	165.3	242.9	- 47.9
2. Phetburi	8	266.2	192.9	+ 68.9
3. Hua Hin *	19	103.1	122.5	- 33.8
4. Prachuap Khirikhan *	21	286.6	74.7	+ 171.6
5. Chumphon *	22	370.9	138.0	+ 199.4
6. Ranong *	23	407.1	1040.0	- 548.2
7. Ban Don *	21	392.4	191.2	+ 195.8
8. Phang — nga	21	166.3	696.3	- 276.7
9. Nakhon Si Thammarat *	15	330.4	75.9	+ 182.5
10. Krabi	6	63.2	-	- 260.0
11. Phuket *	18	306.5	458.2	- 20.8
12. Phatthalung	12	270.0	86.7	+ 168.3
13. Trang *	19	240.0	392.2	+ 42.2
14. Songkhla *	14	189.9	81.2	+ 87.0
15. Pattani	19	213.6	67.8	+ 125.1
16. Satun	13	303.2	302.7	- 13.6
17. Yala	10	389.1	224.2	+ 247.4
18. Narathiwat *	15	261.1	147.2	- 20.1

* ผลการตรวจของสถานีตรวจอากาศกรมอุตุนิยมวิทยา
Data from Meteorological Department

— ไม่มีฝนตก **No Rainfall**

... ไม่ได้รับรายงาน **No Report**

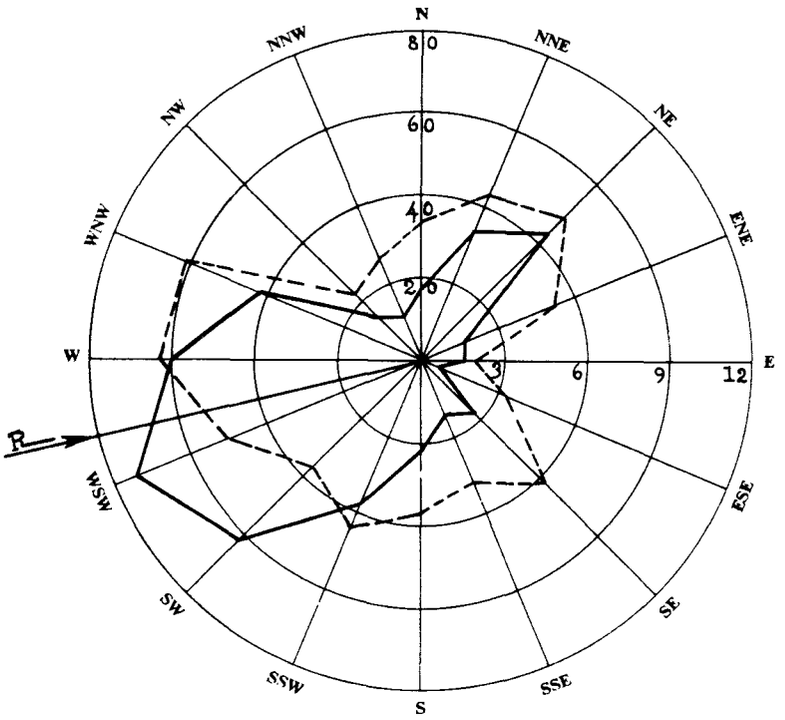

ผลสรุปการตรวจลมรายชั่วโมงของสถานี กรุงเทพ ฯ
Wind—Rose of Bangkok

กันยายน ๒๕๐๙ ทิศร่วม (Resultant Direction) S 76° 54' W September 1966

ทิศ Direction		N	NNE	NE	ENE	E	ESE	SE	SSE	S	SSW	SW	WSW	W	WNW	NW	NNW	Calm
ความถี่ Frequency	ชม. Hrs.	17	34	44	11	10	3	18	14	22	38	63	76	60	43	15	11	241
	%	2.4	4.7	6.1	1.5	1.4	0.4	2.5	1.9	3.1	5.3	8.8	10.6	8.3	6.0	2.1	1.5	33.5
ความเร็วรวม Distance Travelled	กม./ชม. Km.hr.	89.6	224.6	327.8	58.4	19.2	9.6	113.4	68.8	122.4	249.6	344.0	588.8	562.6	390.4	48.0	45.6	-
ความเร็วเฉลี่ย Mean Velocity	กม./ชม. Km.hr.	5.3	6.6	7.5	5.3	1.9	3.2	6.3	4.9	5.6	6.6	5.5	7.7	9.4	9.1	3.2	4.1	-

——— เส้นความถี่ของลมในทิศต่าง ๆ เป็นจำนวนชั่วโมง

- - - - - ความเร็วลมเฉลี่ยเป็น กม./ชม. ในทิศต่าง ๆ

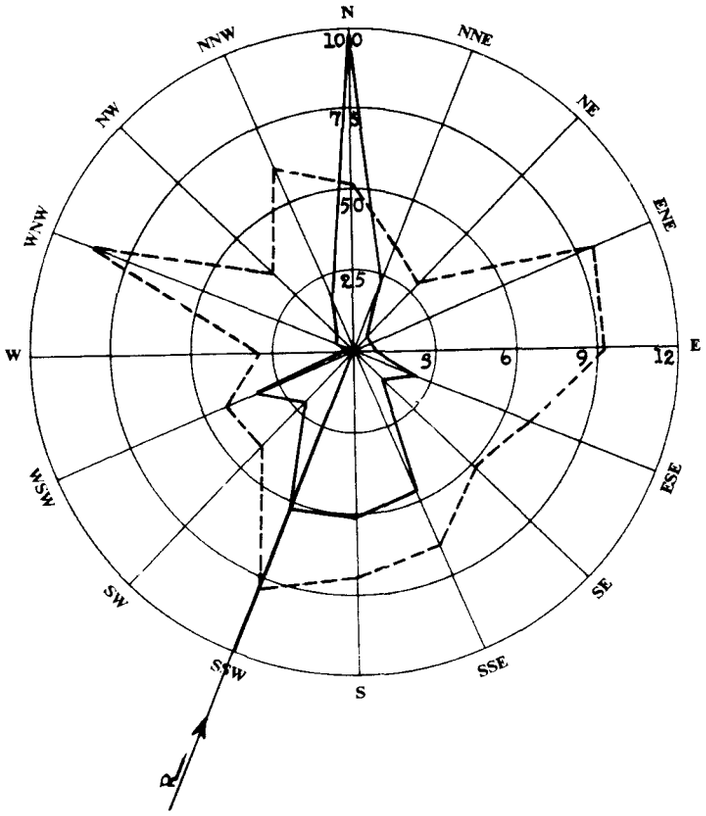

ผลสรุปการตรวจลมรายชั่วโมงฯเคงสถานี เชียงใหม่
Wind—Rose of Chiangmai

กันยายน ๒๕๐๙ ทิศร่วม (Resultant Direction) S 22° 46' W September 1966

ทิศ Direction		N	NNE	NE	ENE	E	ESE	SE	SSE	S	SSW	SW	WSW	W	WNW	NW	NNW	Calm
ความถี่ Frequency	ชม. Hrs.	99	22	5	5	6	20	12	48	51	52	22	32	2	5	7	17	315
	%	13.7	3.1	0.7	0.7	0.8	2.8	1.7	6.7	7.1	7.2	3.1	4.4	0.3	0.7	1.0	2.4	43.7
ความเร็วรวม Distance Travelled	กม./ชม. Km.hr.	608.1	87.6	16.5	49.5	55.5	144.4	75.3	382.5	439.6	498.2	109.8	165.7	6.6	53.0	29.5	126.4	-
ความเร็วเฉลี่ย Mean Velocity	กม./ชม. Km.hr.	6.1	4.0	3.3	9.9	9.3	7.2	6.3	8.0	8.6	9.6	5.0	5.2	3.3	10.6	4.2	7.4	-

——— เส้นความถี่ของลมในทิศต่าง ๆ เป็นจำนวนชั่วโมง

- - - - - ความเร็วลมเฉลี่ยเป็น กม./ชม. ในทิศต่าง ๆ

บัญชีแสดงรายการที่ตั้งสถานีตรวจอากาศชายทะเล

List of Coastal Meteorological Stations with their Geographical Position.

Station	ตำบลที่ตั้งของสถานี Geographical Positions						สูงจากระดับทะเลเป็นเมตร Altitude in m.	หมายเหตุ Remarks
	แลต. Lat. N.			ลอง. Long. E.				
	°	'	"	°	'	"		
San Don	13	26	31	100	36	16	19.0	
Hin Sampayue	13	33	55	100	48	07	11.3	
Ko Phai	12	55	51	100	40	25	144.0	
Rayong	12	39	37	101	16	26	18.5	
Ko Chuang	12	30	56	100	57	33	150.0	
Laem Sing	12	28	07	102	03	43	82.4	
Laem Ngop	12	10	10	102	23	46	11.0	
Lang Suan	09	56	32	99	09	45	14.0	
Ko Prap	09	13	20	99	15	25	78.0	
Ko Tapao Noi	07	49	49	98	25	37	55.0	
Laem Ta Chi	06	57	00	101	17	36	29.4	

สรุปผลการตรวจอุตุนิยมวิทยาของสถานีตรวจอากาศชายทะเล ประจำเดือน กันยายน ๒๕๐๙

Monthly Summary of Meteorological Observations for Coastal Stations for Month of September 1966

Coastal Station	เมฆ / Clouds				
	จำนวนวันที่มี / Number of days with				
	Clear	Partly cloudy (1—4 oktas)	Cloudy (5—7 oktas)	Overcast (8 oktas)	Mean cloudiness (0—8 oktas)
San Don	N O O B S E R V A T I O N				
Hin Sampayue	N O O B S E R V A T I O N				
Ko Phai	-	3	23	4	6.8
Rayong	-	-	23	7	7.1
Ko Chuang	-	5	25	-	5.7
Laem Sing	-	2	27	1	6.6
Laem Ngop	-	3	27	-	6.2
Lang Suan	-	-	29	1	6.2
Ko Prap	-	1	29	-	6.6
Ko Tapao Noi	-	-	22	8	7.2
Laem Ta Chi	-	-	28	2	7.0

สรุปผลการตรวจอุตุนิยมวิทยาของสถานีตรวจอากาศชายทะเล ประจำเดือน กันยายน ๒๕๐๙

Monthly Summary of Meteorological Observations for Coastal Stations for Month of September 1966

Station	ทรรศนวิสัย Visibility — จำนวนครั้งที่มีการตรวจ Number of Observation										จำนวนวันที่มี Number of days with		
	<0.05 Km.	0.05—0.1 Km.	0.2—0.5 Km.	0.6—1 Km.	2—4 Km.	5—10 Km.	11—20 Km.	21—30 Km.	31—50 Km.	> 50 Km.	Thunder—storm	Lightning	Fog
San Don			N O		O B	S	E	R V	A	T	I O	N	
Hin Sampayue			N O		O B	S	E	R V	A	T	I O	N	
Ko Phai	-	-	-	-	-	4	116	-	-	-	13	16	-
Rayong	-	-	-	-	-	14	106	-	-	-	13	1	-
Ko Chuang	-	-	-	-	-	11	101	8	-	-	4	19	-
Laem Sing	-	-	-	-	10	24	86	-	-	-	7	11	4
Laem Ngop	-	-	-	-	3	87	30	-	-	-	18	27	5
Lang Suan	-	-	-	-	-	114	6	-	-	-	-	-	-
Ko Prap	-	-	-	-	-	101	19	-	-	-	-	-	-
Ko Tapao Noi	-	-	-	-	3	46	71	-	-	-	-	4	-
Laem Ta Chi	-	-	-	-	-	-	120	-	-	-	9	7	-

Note :— Each of stations observed 4 times per day.

สรุปผลการตรวจอุตุนิยมวิทยาของสถานีตรวจอากาศชายทะเล ประจำเดือน กันยายน ๒๕๐๙

Monthly Summary of Meteorological Observations for Coastal Stations for Month of September 1966

Station	ลักษณะทะเลและคลื่นใต้น้ำ จำนวนวันที่มี / State of sea and swell Number of days with								
	Calm 0—0.1 m.	Smooth 0.1—0.5 m.	Slight 0.5—1.25 m.	Moderate 1.25—2.5 m.	Rough 2.5—4 m.	Very rough 4—6 m.	High 6—9 m.	Very high 9—14 m.	Swell
San Don		N O	O	B S	E R	V A	T I	O N	
Hin Sampayue		N O	O	B S	E R	V A	T I	O N	
Ko Phai	1	12	11	6	-	-	-	-	19
Rayong	-	15	11	2	2	-	-	-	21
Ko Chuang	14	7	5	-	3	-	1	-	28
Laem Sing	18	6	5	1	-	-	-	-	30
Laem Ngop	13	10	7	-	-	-	-	-	22
Lang Suan	19	8	2	1	-	-	-	-	27
Ko Prap	28	2	-	-	-	-	-	-	-
Ko Tapao Noi	17	10	3	-	-	-	-	-	15
Laem Ta Chi	12	13	5	-	-	-	-	-	29

กรมอุตุนิยมวิทยา

สำนักนายกรัฐมนตรี

รายงานอุตุนิยมวิทยาประจำเดือน

ปีที่ ๓๑ ฉบับที่ ๑๐

ตุลาคม ๒๕๐๙

METEOROLOGICAL DEPARTMENT

OFFICE OF THE PRIME MINISTER

MONTHLY METEOROLOGICAL BULLETIN

Vol. 31 Part 10

October 1966

พลเรือโท สนิท เวสารัชชนันท์

อธิบดี

Sanit Vesa-rajananda

Vice Admiral, Director General

ATMOSPHERIC SCIENCES
LIBRARY
JUL 28 '70
E. S. S. A.
U. S. Dept. of Commerce

กรมอุตุนิยมวิทยา

สำนักนายกรัฐมนตรี

รายงานอุตุนิยมวิทยาประจำเดือน

ปีที่ ๓๑ ฉบับที่ ๑๐

ตุลาคม ๒๕๐๙

METEOROLOGICAL DEPARTMENT

OFFICE OF THE PRIME MINISTER

MONTHLY METEOROLOGICAL BULLETIN

Vol. 31 Part 10

October 1966

พลเรือโท สนิธ เวสารัชชนันท์

อธิบดี

Sanit Vesa-rajananda

Vice Admiral, Director General

Publication of this report was supported by the Research and Development Field Unit — Thailand, Advanced Research Projects Agency, Office of the Secretary of Defense, United States Government.

สารบาญ

INDEX

หน้า
Page

คำนำ
Introduction ... ... ก *A*

บัญชีแสดงรายการที่ตั้งสถานีตรวจอากาศ
List of Meteorological Stations with their Geographical Positions 1

ลมฟ้าอากาศ
A Summary 2

รายงานผลการตรวจรายชั่วโมงประจำเดือนของสถานีกลางกรุงเทพ ฯ สำหรับ
Hourly values for Central Stations, Bangkok of

ความกดอากาศ *Pressure*

ความชื้นสัมพันธ์ *Relative Humidity*

อุณหภูมิ *Temperature*

ลม *Surface wind*

ฝน *Rainfall* 4

รายงานผลการตรวจเฉพาะเวลา 0700 1000 1300 1600
Observation at fixed hours of

ทรรศนวิสัย *Visibility*

จำนวนเมฆ *Amount of Clouds*

ชนิดของเมฆ *Form of Clouds* 10

รายงานค่าเฉลี่ยประจำวันและประจำเดือนของผลการตรวจอุตุนิยมวิทยาต่าง ๆ และสรุป
ผลการตรวจประจำเดือนของสถานีกลางกรุงเทพ ฯ
Daily and Monthly values of Meteorological Elements and Monthly Summary of Central Stations, Bangkok 11

สรุปผลการตรวจอุตุนิยมวิทยาประจำเดือนของบางสถานี
Summary of Observations of some selected Stations 14

รายงานฝนประจำเดือน
Monthly Rainfall report 27

สรุปผลการตรวจลมประจำเดือนของสถานีกลางกรุงเทพ ฯ
Wind - rose of Central Stations, Bangkok 29

สรุปผลการตรวจลมประจำเดือนของสถานีสัตหีบ
Wind - rose of Sattahip 30

สรุปผลการตรวจอุตุนิยมวิทยาของสถานีชายทะเล
Summary of Meteorological Observations for Coastal Stations 31

คำนำ

PREFACE

1. สถานีตรวจอากาศกลางกรุงเทพ ฯ แห่งกองสถานีตรวจอากาศ กรมอุตุนิยมวิทยา ตั้งอยู่ที่ถนนสุขุมวิท จังหวัดพระนคร ในแลต. 13° 44' น. ลอง. 100° 30' อ. สูงของบาโรเมตรจากระดับทะเล 16.37 เมตร เวลาที่ใช้ในการตรวจอุตุนิยมวิทยาใช้เวลากรุงเทพ ฯ และมีการตรวจอุตุนิยมวิทยาทุกชั่วโมง สำหรับสถานีอื่น ๆ ได้มีรายการแจ้งอยู่ในตารางแล้วและส่วนมากทำการตรวจวันละ 8 เวลาเท่านั้น

The Central Meteorological Station in Bangkok is situated at Lat. 13° 44' *N., Long.* 100° 30' *E., height of barometer* 16.37 *metres above Mean Sea-level. For all readings local standard time is used* (105 *th. degree M. E. G.*) *and hourly observations are maintained. For other stations generally eight observations are made at* 3 *hour intervals from* 0100 *to* 2200.

2. ความกดอากาศได้แก้อุณหภูมิ แลตติจูด และระดับทะเลแล้ว
Barometric readings are corrected for temperature, latitude and Mean Sea-level.

3. ทิศและความเร็วลมเป็นรายชั่วโมง ตรวจโดยเครื่องวัดลมชนิดอัตโนมัติแบบไดนส์
Hourly directions and velocities of the wind are taken from the record sheets of the Dines Pressure Tube Anemograph.

4. เธอร์โมเมตรทุกชนิดได้ติดตั้งไว้ในเรือนเธอร์โมเมตรแบบสเตเวนสัน
All thermometers are installed in Stevenson screen.

5. เครื่องหมายลมฟ้าอากาศและปรากฏการณ์บางอย่างทางอุตุนิยมวิทยา ในช่องหมายเหตุลมฟ้าอากาศใช้แบบสากล มีความหมายดังต่อไปนี้ :-
International Symbols are used in registering the state of weather and other meteorological phenomena.

○ ท้องฟ้าไม่มีเมฆ **Clear**

◑ ท้องฟ้ามีเมฆบางส่วน **Partly cloudy**

◐ ท้องฟ้ามีเมฆมาก **Cloudy**

● ท้องฟ้ามีเมฆเต็ม **Overcast**

∞ ฟ้าหรัวแห้ง ทรรศนวิสัยเกินกว่า 1000 เมตร **Haze**

↯ ฟ้าแลบในระยะไกล **Lightning**

= ฟ้าหรัวชื้น (หมอกบาง) ทรรศนวิสัยตั้งแต่ 1000 เมตร ถึง 2000 เมตร **Mist**

≡ หมอก ทรรศนวิสัยต่ำกว่า 1000 เมตร **Fog**

∀ พายุฝน **Squall**

⊙ ฝนละออง **Drizzle**

◉ ฝน **Rain**

⊛ ฝนผ่าน **Shower**

⊛̂ ฝนผ่านหรือฝนที่มีลูกเห็บเล็กน้อยหรือปานกลาง **Shower with slight or moderate hail**

ᚱ พายุฟ้าคะนอง **Thunderstorm**

ᚱ̇ พายุฟ้าคะนองอย่างอ่อนมีฝน **Slight thunderstorm**

ᚱ̂ พายุฟ้าคะนองอย่างอ่อนมีลูกเห็บ **Slight thunderstorm with hail**

ᚱ̇ พายุฟ้าคะนองอย่างปานกลางมีฝน **Moderate thunderstorm**

ᚱ̂ พายุฟ้าคะนองอย่างปานกลางมีลูกเห็บ **Moderate thunderstorm with hail**

ᚱ̇ พายุฟ้าคะนองอย่างแรงมีฝน **Heavy thunderstorm**

ᚱ̂ พายุฟ้าคะนองอย่างแรงมีลูกเห็บ **Heavy thunderstorm with hail**

(ᚱ) พายุฟ้าคะนองไม่ผ่านสถานี **Distant thunderstorm**

⊕ อาทิตย์ทรงกลด **Solar halo**

ᗡ จันทร์ทรงกลด **Luna corona**

△ ลูกเห็บ **Hail**

— น้ำค้าง **Dew**

กรมอุตุนิยมวิทยา
สำนักนายกรัฐมนตรี
พลเรือโท สนิธ เวสารัชชนันท์
อธิบดี

Meteorological Department
Office of the Prime Minister
Sanit Vesa-rajananda
Vice Admiral, Director-General

บัญชีแสดงรายการที่ตั้งสถานีตรวจอากาศ

List of Meteorological Stations with their Geographical Positions

สถานี Station	ตำบลที่ตั้งสถานี Geographical Positions				
	แลต. Lat. °	น. N. '	ลอง. Long. °	อ. E. '	สูงเป็นเมตร Alt. in m.
Chiangrai	19	55	99	50	416
Pai	19	20	98	50	540
Mae Hongson	19	18	97	50	271
Chiangmai	18	47	98	59	314
Nan	18	47	100	47	201
Lampang	18	15	99	30	243
Phrae	18	10	99	50	157
Mae Sariang	18	10	97	50	314
Uttaradit	17	37	100	08	63
Loei	17	32	101	30	211
Nakhon Phanom	17	30	104	20	140
Udon Thani	17	26	102	46	178
Sakon Nakhon	17	10	104	09	160
Tak	16	51	99	07	115
Phitsanulok	16	50	100	16	50
Mae Sot	16	40	98	33	210
Mukdahan	16	33	104	44	138
Phetchabun	16	25	101	08	114
Khon Kaen	16	20	102	51	157
Roi Et	16	03	103	41	140
Nakhon Sawan	15	48	100	10	28
Chaiyaphum	15	45	102	02	—
Ubon Ratchathani	15	15	104	53	123
Nakhon Ratchasima	14	58	102	07	181
Surin	14	53	103	29	145
Lopburi	14	48	100	37	13
Suphanburi	14	30	99	50	7
Prachinburi	14	10	101	10	7
Sap Muang	14	07	101	04	284
Kanchanaburi	14	01	99	32	28
Don Muang	13	55	100	36	10
Aranyaprathet	13	42	102	35	44
Pom Phrachunlachomklao	13	32	100	35	3
Chonburi	13	22	100	59	6
Ko Sichang	13	09	100	49	26
Sattahip	12	39	100	53	55
Chanthaburi	12	37	102	07	5
Hua Hin	12	34	100	48	3
Prachuap Khirikhan	11	48	99	48	5
Khlong Yai	11	47	102	53	4
Chumphon	10	27	99	15	3
Ranong	09	58	98	38	35
Ban Don	09	08	99	18	3
Nakhon Si Thammarat	08	25	99	58	5
Phuket	07	58	98	24	3
Trang	07	24	99	31	3
Songkhla	07	11	100	37	4
Narathiwat	06	26	101	50	4

ภาวะดินฟ้าอากาศทั่วไป

ความกดอากาศ ลมและฝน

ในระหว่างครึ่งแรกของเดือน มีบริเวณความกดอากาศต่ำเคลื่อนตามกันมาจากทะเลจีนใต้ผ่านก้นอ่าวไทย ภาคใต้ แล้วลงสู่ทะเลอันดามัน ในช่วงนี้ มีฝนเล็กน้อยถึงปานกลางเป็นบางแห่งในตอนบนของประเทศ ส่วนในภาคใต้มีฝนชุก

ลิ่มของแอนติไซโคลนในประเทศจีนได้ปกคลุมตอนบนของประเทศไทยในระหว่างสัปดาห์ที่สาม ทำให้มีฝนเล็กน้อยเป็นบางแห่งในตอนบนของประเทศ และมีฝนเล็กน้อยเกือบทั่วไปในภาคใต้ เว้นแต่มีฝนหนักเป็นบางแห่ง

มีพายุดีเปรสชั่น ๒ ลูกจากเวียตนามใต้ผ่านเข้ามายังภาคตะวันออกในระหว่างสัปดาห์ที่สามของเดือน ทำให้มีฝนเล็กน้อยถึงปานกลางเกือบทั่วไปในตอนบนของประเทศและอ่าวไทยฝั่งตะวันออก

พายุดีเปรสชั่นอีกลูกหนึ่งก่อตัวขึ้นในอ่าวไทยในตอนปลายเดือน ได้ขึ้นฝั่งตะวันตกของอ่าวระหว่างนครศรีธรรมราชและสงขลา แล้วเคลื่อนตัวไปทางภูเก็ต ลงสู่ทะเลอันดามัน ทำให้มีฝนชุกในภาคใต้และอ่าวไทยทั้งสองฝั่ง

อุณหภูมิ

อุณหภูมิเฉลี่ยรายเดือนมีค่าสูงกว่าค่าปกติหรือใกล้เคียงกับค่าปกติในทุกภาค

อุณหภูมิต่ำที่สุดวัดได้ ๑๗.๘°ซ.(๖๔.๐°ฟ.)ที่เชียงรายในวันที่ ๒๔ และอุณหภูมิสูงที่สุดวัดได้ ๓๖.๕°ซ.(๙๗.๗°ฟ.)ที่เพชรบูรณ์ในวันที่ ๑๖

GENERAL WEATHER CONDITION

Pressure, Wind and Rainfall

During the first half of the month the series of low pressure vortex moved from the South China Sea through the Gulf of Thailand, the Southern Part and the Andaman Sea. Isolated light to moderate rainshowers distributed in the Upper Thailand while copious rain occurred in the Southern Part.

The wedge of China anticyclone covered the Upper Thailand during the third week causing light isolated rains over the Upper Thailand, and almost widespread light to moderate rains with local heavy falls over the Southern Thailand.

Two depressions from South Vietnam were over the Eatern Part during the third week of the month causing almost widespread light to moderate rains in the Upper Part of the country and the East Coast of the Gulf of Thailand.

Another depression, developing in the Gulf of Thailand at the end of the month, landed the West Coast of the Gulf between Nakhon Si Thammrat and Songkhla then moved to Phuket and the Andaman Sea, causing copious rains in the Southern Part and both coasts of the Gulf of Thailand.

Temperature

The monthly mean temperature was above normal or near normal in all parts.

The lowest temperature was recorded 17.8°C. (64.0°F.) at Chiangrai on the 24th and the highest was 36.5°C. (97.7°F.) at Phetchabun on the 16th.

กรุงเทพฯ ตุลาคม ๒๕๐๙ Bangkok October 1966

ความกดอากาศรายชั่วโมงประจำวัน เป็นมิลลิบาร์ 1000 + จำนวนในตาราง

Barometric Pressure at Sea—level in Millibars 1000 + the numbers in the tables

Time / Date	เวลากรุงเทพ ฯ 0100	0200	0300	0400	0500	0600	0700	0800	0900	Bangkok Standard Time 1000	1100	1200
1	11.10	10.30	09.80	09.70	09.80	10.30	11.00	11.60	11.70	11.00	10.70	10.10
2	11.10	10.90	10.50	10.30	10.60	10.60	10.70	11.50	11.50	11.90	11.40	10.70
3	10.20	09.70	09.40	09.40	09.40	09.70	10.30	11.40	12.25	12.20	11.70	11.30
4	11.30	10.40	10.20	10.40	10.55	10.70	11.60	12.30	12.90	12.95	12.70	11.80
5	11.80	11.00	10.15	09.80	10.10	10.50	11.00	11.80	12.10	12.20	11.80	11.50
6	10.60	09.70	09.35	09.75	09.90	10.30	11.10	12.10	12.30	12.20	11.90	11.00
7	10.30	09.70	09.30	09.00	09.70	10.10	10.90	11.85	12.30	11.85	11.70	10.70
8	11.30	10.70	10.10	09.50	09.50	10.10	11.10	11.70	11.75	12.60	12.20	11.10
9	11.50	10.79	10.20	10.15	10.20	10.50	11.00	11.50	12.00	12.10	11.50	10.60
10	10.20	09.10	08.90	08.90	09.50	09.90	10.60	11.40	11.80	12.10	11.70	11.00
11	11.40	10.90	10.70	10.50	10.50	11.10	11.75	13.00	13.05	13.45	12.70	12.20
12	11.10	10.70	10.40	09.75	09.50	11.00	11.30	12.20	12.80	13.00	12.70	11.50
13	11.30	10.60	10.20	10.10	10.20	10.50	11.40	12.50	12.80	12.90	12.10	11.00
14	09.70	09.10	08.80	08.60	08.60	09.30	09.85	10.50	11.10	11.50	11.05	10.25
15	08.30	08.20	07.70	07.70	07.70	08.20	09.40	09.90	10.20	10.30	10.10	09.10
16	09.00	08.50	08.50	08.90	08.90	09.30	10.40	11.10	11.70	12.10	11.70	10.60
17	11.70	11.00	10.60	10.20	10.60	10.90	11.80	12.60	13.70	13.[illegible]	12.70	11.80
18	12.60	11.50	11.40	11.00	11.10	10.50	12.70	13.40	13.80	13.90	13.00	12.00
19	10.70	09.90	09.90	09.85	10.10	10.90	11.90	12.55	13.45	13.50	12.90	11.90
20	10.95	10.25	10.15	09.90	10.10	10.70	11.45	12.50	12.60	12.60	12.20	11.40
21	10.95	10.30	10.30	10.50	10.65	11.40	12.30	13.00	13.10	13.00	12.55	11.30
22	11.10	10.70	10.15	10.20	10.60	11.10	11.60	12.50	12.60	12.65	12.00	11.10
23	10.00	09.40	09.10	08.60	08.60	08.90	09.40	10.10	10.70	10.55	10.20	09.40
24	08.10	07.50	07.00	07.05	07.00	07.50	08.70	09.00	09.80	10.10	09.90	09.00
25	07.70	06.70	06.20	05.90	06.30	06.70	07.50	08.60	08.90	08.90	08.50	08.10
26	07.60	07.35	06.90	07.06	07.20	08.10	09.05	09.40	09.90	09.90	09.70	08.90
27	08.30	08.60	08.10	07.90	08.30	09.40	09.80	10.50	11.90	10.60	10.30	09.10
28	09.70	08.60	08.30	07.90	07.90	08.60	09.30	09.90	10.60	11.30	10.55	09.50
29	09.00	08.20	07.90	07.90	08.25	09.10	09.80	10,70	11.45	11.85	11.10	10.30
30	10.50	09.90	09.00	08.80	08.70	09.70	10.20	10.70	11.40	11.50	10.70	09.80
31	10.10	09.35	09.00	08.70	08.50	09.50	10.30	10.80	10.90	11.10	10.90	10.10
Mean	10.30	09.66	09.30	09.16	09.31	09.87	10.62	11.37	11.84	11.91	11.48	10.59

Time / Date	1300	1400	1500	1600	1700	1800	1900	2000	2100	2200	2300	2400
1	09.10	08.25	07.70	07.30	07.50	07.90	08.95	10.20	11.10	11.40	11.50	11.10
2	09.75	08.70	08.30	07.80	07.80	08.25	09.30	10.10	10.70	11.40	11.30	11.05
3	10.20	08.90	08.60	08.10	08.20	08.60	09.40	10.20	11.10	11.50	11.75	11.10
4	10.70	09.60	08.90	09.00	09.80	09.70	10.15	10.70	11.30	11.70	12.10	11.90
5	10.50	09.70	08.60	07.90	08.30	09.70	10.30	10.95	11.70	11.85	11.50	11.30
6	09.90	08.70	07.70	07.70	07.90	08.10	08.50	09.30	10.20	11.00	11.10	10.70
7	09.50	08.55	07.90	07.70	08.20	08.90	09.60	10.80	11.45	12.30	12.30	11.60
8	10.20	08.70	08.30	08.20	08.50	09.70	10.10	10.60	11.40	12.20	12.50	12.10
9	09.45	08.10	07.20	07.30	07.75	07.70	08.95	09.70	10.70	11.35	11.00	10.50
10	10.20	09.00	08.90	08.30	08.50	08.70	09.70	10.60	12.10	12.50	12.30	11.70
11	11.00	09.80	08.90	08.60	08.60	09.70	10.50	10.90	11.50	11.90	12.30	11.70
12	10.25	08.90	08.50	08.30	09.10	09.80	10.20	11.35	12.25	12.50	12.60	12.10
13	09.90	09.00	08.10	07.70	07.50	07.90	08.20	09.00	09.80	10.50	10.50	10.20
14	08.80	07.90	07.00	06.50	06.50	07.30	07.40	08.30	09.05	09.30	09.30	09.10
15	08.10	07.70	06.10	05.80	05.80	06.60	07.30	07.90	08.80	09.40	09.50	09.30
16	09.40	08.70	08.20	07.70	07.90	09.05	09.90	11.40	11.75	12.10	12.30	12.25
17	10.95	10.20	08.90	08.60	09.90	11.70	12.15	13.40	13.35	14.30	14.80	13.70
18	11.00	09.90	09.30	09.00	08.90	09.00	09.70	10.50	11.10	11.30	11.40	11.80
19	11.05	09.90	09.00	08.70	08.90	09.20	09.80	10.70	11.40	11.90	11.80	11.30
20	10.60	10.10	09.50	09.00	09.10	09.40	10.10	11.35	12.10	12.20	12.15	11.70
21	10.40	09.70	09.20	08.90	08.90	09.10	09.70	10.50	11.30	12.10	11.90	11.70
22	10.30	09.40	08.70	08.40	08.60	09.30	09.75	10.55	10.90	11.05	10.95	10.50
23	08.40	07.35	06.65	06.10	06.25	06.90	07.30	09.30	09.30	09.40	09.10	08.70
24	08.25	07.10	06.20	05.70	05.80	06.20	07.10	07.75	08.40	08.80	08.70	08.20
25	07.00	06.10	05.70	05.50	05.90	06.20	07.30	08.40	09.00	09.70	09.05	08.10
26	08.25	07.30	05.90	05.50	05.70	06.20	07.30	08.90	09.70	09.90	10.10	09.50
27	08.15	07.10	06.40	06.50	06.60	07.00	08.40	09.70	10.55	11.00	11.00	10.60
28	08.30	06.70	06.20	05.80	06.30	06.90	07.50	08.60	09.10	09.70	09.40	09.30
29	09.50	08.50	07.85	07.60	07.80	08.30	09.00	09.80	10.10	10.90	11.10	11.10
30	09.30	08.50	07.80	07.40	07.70	08.10	09.00	09.75	10.50	10.65	10.70	10.60
31	09.30	08.20	07.50	07.05	07.50	08.30	09.80	10.20	10.60	11.10	11.10	11.00
Mean	09.60	08.59	07.86	07.54	07.80	08.37	09.11	10.05	10.72	11.19	11.20	10.82

กรุงเทพฯ ตุลาคม ๒๕๐๙ Bangkok October 1966

อุณหภูมิของอากาศเป็นองศาเซนติเกรด

Air Temperature in Degrees Centigrade

Time / Date	เวลากรุงเทพ ฯ Bangkok Standard Time											
	0100	0200	0300	0400	0500	0600	0700	0800	0900	1000	1100	1200
1	27.5	27.1	26.7	26.5	26.6	26.6	27.1	27.7	29.2	31.4	32.0	32.1
2	28.0	28.0	27.7	27.6	27.3	27.0	27.0	28.7	29.8	31.2	32.0	32.1
3	28.1	27.5	27.3	27.1	26.7	26.3	26.3	28.1	29.8	31.8	32.6	32.4
4	24.4	24.6	24.9	24.9	24.9	24.9	25.0	26.3	28.0	29.1	27.9	29.6
5	25.8	25.8	25.8	25.8	25.9	26.0	26.4	27.4	29.0	29.1	29.4	29.4
6	24.5	24.5	24.4	24.5	24.5	24.1	23.6	24.1	24.4	25.8	27.4	28.6
7	25.0	25.2	25.1	25.1	25.4	25.5	25.8	26.0	26.7	28.8	29.7	30.0
8	25.3	25,3	25.3	25.0	25.0	25.0	25.5	27.1	28.7	29.8	30.0	30.0
9	26.0	26.0	25.9	25.8	25.8	25.5	26.0	26.9	27.0	30.1	30.6	30.6
10	25.2	25.2	25.2	25.1	25.4	25.2	25.1	25.5	26.5	28.6	30.0	30.4
11	26.5	26.1	26.0	25.9	25.9	25.9	26.0	27.3	28.0	29.1	30.7	30.8
12	25.5	25.6	25.6	25.4	25.2	25.1	25.9	26.7	29.4	30.5	31.4	31.4
13	26.1	25.8	25.8	25.7	25.5	25.2	25.3	27.2	29.3	30.7	32.6	32.8
14	27.0	26.8	26.5	26.3	26.6	26.5	26.9	27.5	28.4	29.7	28.8	29.8
15	26.7	26.5	26.3	26.2	26.1	26.0	26.6	28.0	30.5	31.0	32.0	32.5
16	26.6	26.5	26.5	26.4	26.4	26.4	26.9	28.5	29.4	30.6	31.0	31.7
17	25.5	26.0	25.9	25.7	25.6	25.5	26.0	28.0	29.3	31.0	32.0	32.0
18	24.8	24.5	24.5	24.4	24.3	24.3	24.5	26.4	27.8	29.5	29.8	30.6
19	26.8	26.5	26.3	26.2	26.0	25.9	25.5	23.1	23.7	25.3	27.5	28.3
20	25.7	25.7	25.5	25.5	25.6	25.7	26.0	27.4	29.2	29.7	30.5	30.6
21	26.5	26.1	25.8	25.5	25.4	25.0	25.2	26.8	28.6	30.0	30.6	31.1
22	25.8	25.7	25.6	25.5	25.4	25.3	25.7	26.9	28.8	30.0	30.7	31.0
23	27.6	27.2	27.0	26.6	26.4	26.2	26.4	27.4	29.1	29.8	30.2	30.4
24	25.1	25.5	26.0	25.9	25.8	25.6	25.9	25.2	25.6	26.6	26.6	25.7
25	24.5	24.0	23.9	23.9	24.0	24.0	24.4	25.0	26.0	28.5	28.5	28.0
26	24.5	24.1	24.0	23.8	23.9	24.4	24.5	25.6	28.1	29.9	30.7	30.6
27	25.2	25.0	25.0	24.7	24.6	24.6	24.7	26.2	28.4	30.4	31.2	30.8
28	25.4	25.2	25.1	25.0	24.9	25.0	25.2	27.1	29.5	30.8	31.6	32.0
29	27.1	26.8	26.7	26.6	26.1	26.0	26.1	27.0	28.6	29.4	29.7	30.0
30	26.2	26.1	26.0	26.0	25.7	25.5	25.8	27.4	29.0	30.0	31.0	32.0
31	27.4	27.0	26.8	26.5	26.0	25.9	26.1	27.0	28.8	30.1	31.4	31.8
Mean	26.0	25.9	25.8	25.7	25.6	25.5	25.7	26.8	28.2	29.6	30.3	30.6

Time / Date	1300	1400	1500	1600	1700	1800	1900	2000	2100	2200	2300	2400
1	32.1	32.0	33.0	33.4	32.2	31.6	30.7	29.8	29.3	29.0	28.6	28.2
2	32.9	32.6	32.4	31.9	31.7	30.9	29.2	28.3	28.2	28.5	28.4	28.2
3	32.5	32.5	33.0	32.8	31.2	29.0	28.5	28.5	28.6	28.6	28.2	24.0
4	30.7	31.4	32.2	31.4	30.6	27.5	27.0	26.6	26.6	26.4	26.2	26.0
5	30.5	31.2	31.7	32.1	32.0	24.0	24.2	24.0	24.4	24.5	24.6	24.5
6	29.3	30.2	31.0	31.4	30.3	26.4	26.0	26.0	26.5	26.5	25.0	25.0
7	30.3	29.6	28.0	28.6	30.1	26.0	25.4	25.2	25.1	25.4	25.4	25.4
8	30.6	30.3	28.0	29.3	26.2	26.4	26.5	26.5	26.5	26.4	26.4	26.0
9	31.4	29.8	31.0	30.8	29.4	29.5	25.9	25.9	25.8	25.4	25.3	25.3
10	30.0	29.5	28.0	27.0	26.8	26.5	26.3	26.2	26.1	26.2	26.2	26.4
11	31.0	32.0	32.4	31.9	30.8	28.6	25.4	25.2	25.5	25.6	25.5	25.4
12	32.6	32.5	32.6	32.0	31.3	27.4	27.0	27.0	26.7	26.8	26.7	26.5
13	33.0	33.3	32.8	32.7	31.0	30.0	29.4	29.0	28.4	27.8	27.5	27.3
14	31.0	32.6	32.4	32.1	30.8	29.1	28.4	28.0	27.7	27.3	27.1	26.8
15	33.0	33.5	33.0	32.2	31.7	30.5	29.5	28.7	28.4	27.6	27.2	27.0
16	32.4	33.1	32.2	30.9	30.3	29.9	23.3	24.1	24.5	24.9	25.2	25.7
17	32.3	32.2	31.4	30.0	29.6	27.0	24.2	24.8	25.0	25.0	24.9	24.8
18	31.5	31.7	32.2	31.7	31.2	29.5	29.0	28.5	28.2	28.0	28.2	27.6
19	29.4	30.3	30.2	30.3	29.4	28.5	28.0	27.4	27.2	26.8	26.5	25.9
20	31.0	31.5	31.2	30.0	29.6	29.2	28.4	27.8	27.5	26.9	26.6	26.8
21	31.4	31.7	31.1	31.2	30.8	29.7	29.0	28.8	28.0	26.4	26.0	25.9
22	31.7	31.0	32.0	31.9	31.0	29.8	28.9	28.6	28.5	28.4	28.5	28.2
23	31.3	31.2	31.4	31.1	30.3	29.9	29.4	28.0	24.6	24.8	25.0	25.0
24	25.4	26.0	24.0	24.3	25.0	25.1	24.9	24.9	24.8	24.9	24.9	24.9
25	29.5	29.6	30.0	29.4	28.6	27.8	27.3	26.9	26.2	26.0	25.4	24.9
26	30.6	30.7	31.6	32.3	31.6	29.2	28.3	28.0	27.7	27.2	25.3	25.0
27	31.9	32.4	31.9	30.5	29.5	29.0	28.1	27.6	26.7	26.1	25.7	25.5
28	32.6	32.4	32.1	32.1	31.2	30.4	28.8	27.0	27.4	27.4	27.2	27.2
29	31.0	31.1	31.0	30.8	30.1	29.6	28.1	27.5	27.2	26.9	26.7	26.5
30	32.5	32.8	32.8	32.0	31.0	30.0	29.2	28.6	28.4	28.3	28.0	27.6
31	31.9	32.0	32.4	32.8	31.7	30.6	26.6	26.8	27.2	27.0	27.1	26.9
Mean	31.2	31.4	31.3	31.0	30.2	28.7	27.5	27.1	26.9	26.7	26.4	26.1

กรุงเทพฯ ตุลาคม ๒๕๐๙ Bangkok October 1966

ความชื้นสัมพันธ์รายชั่วโมงประจำวันเป็นเรือนร้อย

Hourly Relative Humidity in Percent

Time / Date	เวลากรุงเทพ ฯ 0100	0200	0300	0400	0500	0600	0700	0800	0900	1000	1100	1200
										Bangkok Standard Time		
1	82.0	87.0	89.0	91.0	92.0	92.0	89.0	87.0	79.0	66.0	66.0	63.0
2	85.0	85.0	85.0	86.0	90.0	92.0	89.0	79.0	72.0	72.0	65.0	62.0
3	85.0	87.0	85.0	89.0	91.0	93.0	93.0	88.0	75.0	64.0	62.0	63.0
4	95.0	96.0	95.0	96.0	97.0	94.0	94.0	90.0	83.0	78.0	79.0	76.0
5	91.0	91.0	91.0	91.0	93.0	92.0	94.0	92.0	79.0	82.0	78.0	76.0
6	96.0	95.0	97.0	97.0	96.0	98.0	99.0	96.0	96.0	90.0	83.0	78.0
7	96.0	96.0	96.0	96.0	96.0	96.0	94.0	88.0	87.0	80.0	75.0	74.0
8	94.0	92.0	91.0	93.0	93.0	95.0	93.0	84.0	79.0	73.0	72.0	73.0
9	96.0	96.0	96.0	97.0	97.0	96.0	96.0	93.0	87.0	77.0	73.0	74.0
10	96.0	96.0	96.0	95.0	97.0	97.0	98.0	96.0	92.0	79.0	73.0	68.0
11	92.0	95.0	95.0	96.0	96.0	96.0	96.0	89.0	85.0	79.0	70.0	70.0
12	95.0	95.0	95.0	94.0	96.0	97.0	96.0	95.0	80.0	74.0	69.0	70.0
13	91.0	92.0	93.0	95.0	94.0	95.0	95.0	87.0	76.0	67.0	64.0	61.0
14	89.0	87.0	89.0	91.0	93.0	94.0	89.0	82.0	80.0	69.0	78.0	70.0
15	90.0	92.0	92.0	93.0	95.0	95.0	95.0	85.0	73.0	67.0	60.0	60.0
16	89.0	89.0	89.0	90.0	92.0	94.0	93.0	86.0	78.0	71.0	69.0	68.0
17	94.0	94.0	94.0	95.0	95.0	96.0	95.0	85.0	81.0	71.0	66.0	66.0
18	90.0	92.0	92.0	93.0	93.0	93.0	92.0	86.0	82.0	75.0	72.0	70.0
19	87.0	85.0	86.0	80.0	85.0	89.0	88.0	96.0	95.0	93.0	80.0	77.0
20	93.0	93.0	95.0	95.0	95.0	96.0	92.0	82.0	72.0	71.0	67.0	69.0
21	91.0	89.0	91.0	91.0	91.0	92.0	91.0	80.0	75.0	70.0	65.0	62.0
22	86.0	81.0	88.0	88.0	89.0	90.0	86.0	80.0	69.0	63.0	60.0	58.0
23	82.0	82.0	84.0	87.0	86.0	88.0	86.0	80.0	74.0	74.0	68.0	66.0
24	94.0	93.0	91.0	92.0	93.0	94.0	88.0	91.0	91.0	88.0	85.0	92.0
25	92.0	94.0	94.0	93.0	92.0	92.0	94.0	93.0	88.0	79.0	77.0	78.0
26	93.0	94.0	95.0	96.0	96.0	94.0	93.0	84.0	75.0	71.0	69.0	66.0
27	88.0	92.0	92.0	92.0	92.0	93.0	94.0	88.0	76.0	67.0	64.0	63.0
28	94.0	94.0	94.0	94.0	94.0	95.0	95.0	90.0	81.0	69.0	63.0	64.0
29	88.0	87.0	87.0	88.0	91.0	91.0	91.0	86.0	79.0	71.0	73.0	70.0
30	94.0	93.0	94.0	94.0	95.0	95.0	91.0	82.0	76.0	73.0	70.0	65.0
31	92.0	95.0	96.0	96.0	95.0	93.0	91.0	87.0	78.0	73.0	69.0	68.0
Mean	91.0	91.3	91.8	92.4	93.2	93.8	92.6	87.3	80.4	74.1	70.5	69.0

Time / Date	1300	1400	1500	1600	1700	1800	1900	2000	2100	2200	2300	2400
1	61.0	61.0	56.0	53.0	57.0	60.0	66.0	79.0	82.0	84.0	84.0	85.0
2	56.0	57.0	55.0	64.0	63.0	69.0	76.0	83.0	80.0	79.0	80.0	82.0
3	59.0	63.0	60.0	60.0	69.0	76.0	77.0	78.0	80.0	84.0	88.0	95.0
4	72.0	66.0	66.0	66.0	68.0	82.0	89.0	92.0	92.0	92.0	92.0	90.0
5	74.0	72.0	68.0	59.0	57.0	97.0	98.0	98.0	97.0	96.0	96.0	96.0
6	76.0	72.0	68.0	69.0	72.0	89.0	91.0	92.0	92.0	89.0	95.0	95.0
7	70.0	74.0	82.0	78.0	68.0	94.0	94.0	95.0	90.0	94.0	93.0	93.0
8	73.0	74.0	83.0	91.0	95.0	94.0	96.0	96.0	95.0	95.0	95.0	96.0
9	69.0	72.0	71.0	71.0	78.0	92.0	91.0	93.0	74.0	95.0	94.0	95.0
10	72.0	76.0	85.0	89.0	90.0	91.0	90.0	91.0	92.0	93.0	92.0	92.0
11	71.0	65.0	67.0	67.0	70.0	70.0	93.0	91.0	92.0	92.0	93.0	94.0
12	65.0	63.0	65.0	65.0	71.0	76.0	79.0	83.0	88.0	90.0	88.0	89.0
13	61.0	62.0	62.0	61.0	67.0	73.0	78.0	79.0	83.0	84.0	85.0	87.0
14	66.0	61.0	60.0	62.0	64.0	71.0	77.0	79.0	83.0	86.0	87.0	89.0
15	55.0	58.0	55.0	57.0	62.0	64.0	70.0	75.0	77.0	83.0	85.0	86.0
16	66.0	57.0	65.0	67.0	72.0	74.0	93.0	91.0	92.0	93.0	94.0	92.0
17	64.0	63.0	69.0	79.0	79.0	72.0	87.0	84.0	84.0	86.0	89.0	90.0
18	64.0	62.0	60.0	61.0	64.0	72.0	74.0	76.0	81.0	83.0	86.0	89.0
19	74.0	69.0	69.0	69.0	73.0	76.0	79.0	82.0	84.0	88.0	89.0	92.0
20	65.0	68.0	63.0	69.0	70.0	72.0	76.0	80.0	81.0	86.0	87.0	89.0
21	63.0	62.0	63.0	60.0	63.0	69.0	72.0	74.0	78.0	80.0	83.0	85.0
22	58.0	57.0	56.0	57.0	62.0	66.0	71.0	74.0	78.0	80.0	78.0	81.0
23	61.0	63.0	62.0	66.0	68.0	71.0	76.0	88.0	95.0	96.0	95.0	95.0
24	94.0	93.0	95.0	97.0	95.0	96.0	95.0	97.0	97.0	97.0	97.0	97.0
25	70.0	70.0	67.0	71.0	72.0	76.0	78.0	82.0	86.0	85.0	88.0	91.0
26	66.0	63.0	58.0	55.0	58.0	74.0	78.0	81.0	82.0	85.0	86.0	91.0
27	62.0	60.0	63.0	73.0	74.0	76.0	82.0	84.0	90.0	92.0	94.0	93.0
28	65.0	61.0	58.0	65.0	69.0	74.0	84.0	81.0	81.0	85.0	87.0	89.0
29	71.0	70.0	71.0	71.0	74.0	78.0	84.0	86.0	87.0	89.0	90.0	92.0
30	63.0	63.0	62.0	65.0	69.0	73.0	78.0	78.0	80.0	81.0	86.0	90.0
31	68.0	66.0	66.0	65.0	70.0	74.0	80.0	83.0	85.0	88.0	89.0	89.0
Mean	66.9	65.9	66.1	67.8	70.4	77.1	82.3	84.7	85.7	88.1	89.2	90.6

กรุงเทพฯ ตุลาคม ๒๕๐๙ Bangkok October 1966

ทิศและกำลังลมรายชั่วโมง (นอต)

Hourly Direction and Force of Surface Winds (Knot)

Time	0100		0200		0300		0400		0500		0600	
Date	Dir.	Force	Dir.	Force	Dir.	Force	Dir.	Force	Dir.	Force	Dir.	Force
1	NW	1	NNW	1	C	0	C	0	C	0	C	0
2	C	0	C	0	C	0	C	0	C	0	C	0
3	C	0	C	0	C	0	C	0	C	0	C	0
4	C	0	C	0	C	0	C	0	WNW	1	WNW	1
5	C	0	C	0	C	0	C	0	C	0	C	0
6	C	0	NNE	1	C	0	WSW	1	W	1	WNW	3
7	C	0	C	0	C	0	C	0	C	0	C	0
8	ENE	1	C	0	NE	2	C	0	C	0	C	0
9	C	0	C	0	C	0	C	0	C	0	C	0
10	C	0	C	0	C	0	C	0	C	0	C	0
11	C	0	C	0	C	0	C	0	C	0	C	0
12	C	0	C	0	C	0	C	0	C	0	C	0
13	C	0	C	0	C	0	C	0	C	0	C	0
14	C	0	C	0	C	0	C	0	C	0	C	0
15	C	0	C	0	C	0	C	0	C	0	C	0
16	C	0	C	0	C	0	C	0	C	0	C	0
17	C	0	C	0	C	0	C	0	C	0	C	0
18	NNW	1	C	0	NNW	2	C	0	C	0	C	0
19	C	0	C	0	WNW	1	NW	1	NNW	1	C	0
20	C	0	C	0	C	0	C	0	NNW	1	NNW	2
21	C	0	N	1	C	0	C	0	C	0	C	0
22	C	0	C	0	C	0	C	0	C	0	C	0
23	NNW	3	WNW	2	NW	2	NW	2	NW	4	NW	3
24	C	0	WNW	1	WNW	4	WNW	2	N	1	C	0
25	WSW	9	WSW	10	W	5	W	6	W	4	W	2
26	C	0	C	0	S	1	C	0	C	0	C	0
27	C	0	C	0	C	0	C	0	C	0	C	0
28	C	0	C	0	C	0	C	0	C	0	C	0
29	C	0	C	0	C	0	C	0	C	0	C	0
30	C	0	C	0	C	0	NNW	1	NW	1	C	0
31	C	0	C	0	C	0	N	1	N	1	C	0
Freq.	C	0.5	C	0.5	C	0.5	C	0.5	C	0.5	C	0.4

Time	0700		0800		0900		1000		1100		1200	
Date	Dir.	Force	Dir.	Force	Dir.	Force	Dir.	Force	Dir.	Force	Dir.	Force
1	C	0	C	0	NE	2	NE	5	NE	6	NNE	5
2	C	0	C	0	C	0	N	4	NE	2	NE	5
3	C	0	C	0	ENE	1	NE	4	NE	6	E	6
4	N	1	NNW	2	N	2	N	4	N	2	NNE	5
5	C	0	C	0	NE	3	NE	5	E	5	NE	5
6	ESE	2	ESE	1	ESE	2	NNE	4	NNE	3	NNE	5
7	NE	4	NE	6	NNE	8	NE	8	NE	5	NE	4
8	C	0	NE	3	NE	4	NE	3	ENE	4	ENE	4
9	C	0	C	0	N	1	NNE	2	NNE	2	NE	2
10	C	0	E	3	E	4	E	3	NE	5	NE	4
11	C	0	NNE	1	NNE	4	NE	5	NNE	4	NNE	6
12	C	0	C	0	NNE	3	NE	5	NE	7	NE	6
13	C	0	C	0	C	0	C	0	NE	1	NNE	2
14	C	0	WNW	1	S	1	SSE	1	SSE	1	SSW	3
15	C	0	C	0	N	1	SSW	2	SSW	4	SSW	4
16	C	0	C	0	C	0	C	0	C	0	SE	2
17	C	0	E	3	C	0	NE	1	NE	1	NNE	5
18	C	0	NNW	5	N	7	N	6	N	5	N	5
19	NE	2	WNW	1	C	0	NNW	1	NNE	1	NNE	3
20	N	2	N	4	NNE	7	NNE	8	NNE	5	NNE	6
21	NNE	1	NNE	3	NNE	2	NNE	1	NE	4	NNE	4
22	C	0	C	0	N	3	NNE	5	N	6	N	6
23	NNW	3	NNW	9	N	9	N	10	N	13	N	10
24	C	0	SW	1	C	0	C	0	C	0	C	0
25	W	2	WNW	2	WNW	3	WNW	8	WNW	10	NW	12
26	C	0	SW	1	S	3	S	5	SSW	5	S	9
27	C	0	C	0	C	0	WSW	1	SW	4	NW	1
28	C	0	C	0	N	1	NNW	2	N	3	N	3
29	NE	1	NE	6	NE	6	NNE	8	NE	6	NE	5
30	NW	1	NNW	4	NNW	5	N	4	NNE	7	NNW	5
31	NNW	2	N	4	NNE	6	NNE	7	NNE	6	NNE	7
Freq.	C	0.7	C	1.9	N	2.8	NE	3.9	NE	4.1	NNE	4.9

กรุงเทพฯ ตุลาคม ๒๕๐๙ Bangkok October 1966

ทิศและกำลังลมรายชั่วโมง (นอต)

Hourly Direction and Force of Surface Winds (Knot)

Time / Date	1300		1400		1500		1600		1700		1800	
	Dir.	Force	Dir.	Force	Dir.	Force	Dir.	Force	Dir.	Force	Dir.	Force
1	NNE	6	NNE	6	NNE	5	N	5	NNE	6	C	0
2	NE	6	NE	4	NNW	6	NNW	5	N	1	WNW	1
3	E	3	E	5	NE	5	N	1	SW	8	SSW	1
4	NNE	8	NE	11	NE	8	NE	6	NE	4	SE	1
5	NE	9	NE	1	NE	5	NNE	1	NNE	4	NE	2
6	NE	8	NNE	8	NNE	4	NNE	4	C	0	SE	2
7	NE	5	SE	5	S	1	NE	1	E	1	ENE	4
8	NE	4	E	4	E	4	SE	6	C	0	C	0
9	E	4	WSW	7	W	5	SW	1	ESE	8	NNE	1
10	E	3	SSE	6	S	9	SSW	3	C	0	C	0
11	NNE	8	NNE	5	NNE	5	NNE	5	NNE	5	SE	15
12	NE	5	NE	4	E	1	E	1	SE	2	SW	1
13	NE	3	NE	2	ESE	1	NE	1	SE	1	C	0
14	SW	3	S	5	S	5	SSW	5	S	4	S	2
15	S	4	SSW	5	SSW	6	SSW	6	C	0	C	0
16	NE	4	ENE	3	N	3	WNW	6	C	0	C	0
17	N	5	NE	4	NW	1	WNW	4	N	2	SE	13
18	N	5	NNE	4	NE	3	N	1	NNW	2	NNW	2
19	NNE	1	N	3	N	4	N	5	N	4	NNW	1
20	NNE	8	NE	8	NNE	1	NNE	7	C	0	C	0
21	NNE	6	NNE	10	NNE	6	NNE	2	NNE	2	C	0
22	NNW	5	NNW	6	NNW	8	NNW	8	NW	4	WNW	4
23	N	11	N	10	NNW	10	NW	8	NW	9	NW	5
24	C	0	C	0	C	0	C	0	C	0	C	0
25	WNW	12	WNW	14	WNW	6	WNW	9	WNW	9	WNW	6
26	S	5	W	4	SSW	4	W	1	NW	1	C	0
27	NW	1	NNW	1	NNW	3	E	4	ESE	1	C	0
28	N	4	N	4	N	4	N	5	C	0	C	0
29	NNE	6	NE	6	NNE	3	NNE	5	N	4	NNW	5
30	NE	7	NNE	3	NNE	4	C	0	C	0	NNW	2
31	ENE	8	E	4	NE	4	NE	5	NE	4	NNE	3
Freq.	NE	5.4	NE	5.2	NNE	4.3	NNE	3.9	C	2.8	C	2.3

Time / Date	1900		2000		2100		2200		2300		2400	
	Dir.	Force	Dir.	Force	Dir.	Force	Dir.	Force	Dir.	Force	Dir.	Force
1	C	0	C	0	C	0	C	0	C	0	C	0
2	W	1	SW	1	C	0	NNW	1	C	0	C	0
3	C	0	C	0	C	0	C	0	E	3	C	0
4	C	0	C	0	C	0	C	0	C	0	C	0
5	E	1	C	0	C	0	C	0	C	0	WNW	3
6	C	0	C	0	C	0	C	0	C	0	C	0
7	E	4	E	1	ENE	1	ENE	1	ESE	1	ENE	1
8	C	0	C	0	C	0	C	0	C	0	C	0
9	C	0	C	0	C	0	NE	3	E	2	E	2
10	C	0	C	0	C	0	C	0	C	0	C	0
11	C	0	C	0	C	0	C	0	C	0	C	0
12	C	0	C	0	C	0	WNW	1	C	0	C	0
13	C	0	C	0	C	0	C	0	C	0	C	0
14	S	1	SSE	3	C	0	C	0	C	0	C	0
15	SSE	1	SSE	1	C	0	C	0	C	0	S	1
16	S	6	C	0	C	0	C	0	C	0	C	0
17	ESE	3	ENE	3	NNE	2	NNW	1	SE	1	WNW	1
18	C	0	C	0	C	0	C	0	C	0	C	0
19	C	0	C	0	C	0	C	0	C	0	C	0
20	NW	1	C	0	C	0	C	0	NNW	1	N	1
21	C	0	C	0	C	0	C	0	C	0	C	0
22	WNW	1	NNW	1	NNW	1	NNW	1	WNW	1	WNW	3
23	WNW	8	NNW	8	NNW	4	WNW	5	W	3	C	0
24	C	0	C	0	C	0	C	0	C	0	C	0
25	WNW	3	WNW	1	NW	1	NW	1	N	2	C	0
26	C	0	C	0	ESE	3	S	8	SSW	10	SW	3
27	C	0	C	0	C	0	C	0	C	0	C	0
28	NNE	7	C	0	C	0	C	0	C	0	C	0
29	N	1	C	0	NNW	2	C	0	C	0	C	0
30	NW	1	NW	1	WNW	1	WNW	1	N	1	C	0
31	N	5	NNE	3	NNE	4	NNE	1	NE	2	NE	2
Freq.	C	1.4	C	0.7	C	0.6	C	0.8	C	0.9	C	0.5

กรุงเทพฯ ตุลาคม ๒๕๐๙ Bangkok October 1966

จำนวนฝนรายชั่วโมงเป็นมิลลิเมตร

Hourly Rainfall in Millimetres

Time / Date	เวลากรุงเทพ ฯ 0100	0200	0300	0400	0500	0600	0700	0800	0900	1000	1100	1200
								Bangkok Standard Time				
1												
2												
3												
4												6.8
5											0.1	
6			0.5	5.0		8.7	19.0	0.3	0.2	0.6		
7												
8												
9												
10												
11												
12												
13												
14												
15												
16												
17												
18												
19								26.8	0.1			
20												
21												
22												
23												
24					0.2			0.4	0.3			0.9
25												0.9
26												
27												
28												
29												
30												
31												
Total			0.5	5.0	0.2	8.7	19.0	27.5	0.6	0.6	0.1	8.6

Time / Date	1300	1400	1500	1600	1700	1800	1900	2000	2100	2200	2300	2400
1												
2												
3												23.4
4							0.2					
5						13.5	2.0	2.1	0.3	0.6	0.1	
6						0.2					1.7	
7						3.1	1.7	0.7	0.1			
8			0.6	3.3	6.3	0.1				0.3	0.6	0.1
9						2.3	0.2	0.3	1.5	1.1	0.1	
10			0.2	0.5	0.2							
11							2.0	0.1				
12												
13												
14												
15												
16							14.8	0.1				
17							0.3					
18												
19												
20												
21												
22												
23								1.2	18.0	2.8		
24	0.4	0.2	6.5	2.3	0.2	1.8	1.4	0.4	0.1		0.5	
25												
26												
27												
28												
29												
30												
31												
Total	0.4	0.2	7.3	6.1	6.7	21.0	22.6	4.9	20.0	4.8	3.0	23.5

กรุงเทพฯ ตุลาคม ๒๕๙๙ Bangkok October 1966

Date	ทรรศนวิสัยทางนอน (กม.) Horizontal Visibility (Km.) เวลากรุงเทพ ฯ				จำนวนเมฆ (0 – 8) Amount of Clouds (0 — 8) Bangkok Standard Time			
Time	0700	1000	1300	1600	0700	1000	1300	1600
1	4.8	11.2	11.2	11.2	7	5	7	5
2	8.0	12.8	14.4	14.4	7	8	7	8
3	3.2	12.8	16.0	16.0	5	6	6	7
4	4.8	8.0	14.4	16.0	7	8	7	6
5	4.8	11.2	11.2	12.8	8	8	7	7
6	4.8	11.2	16.0	16.0	8	8	7	7
7	9.6	17.6	19.2	16.0	8	7	7	7
8	11.2	17.6	17.6	6.4	7	7	7	8
9	6.4	12.8	16.0	16.0	6	7	7	8
10	9.6	12.8	12.8	8.0	8	8	7	8
11	4.8	14.4	16.0	19.2	8	7	7	7
12	6.4	16.0	24.0	24.0	6	6	5	7
13	4.8	14.4	19.2	16.0	2	3	5	6
14	6.4	9.6	16.0	20.8	7	7	7	6
15	6.4	12.8	16.0	16.0	5	7	7	7
16	11.2	12.8	14.4	11.2	3	5	4	6
17	8.0	14.4	16.0	14.4	7	6	6	7
18	4.8	14.4	16.0	14.4	7	7	5	4
19	11.2	4.8	14.4	19.2	8	7	7	6
20	8.0	12.8	16.0	16.0	5	6	7	7
21	8.0	14.4	19.2	16.0	5	5	5	5
22	11.2	16.0	16.0	16.0	5	3	7	4
23	6.4	14.4	14.4	12.8	7	7	7	7
24	6.4	4.8	4.8	3.2	8	8	8	8
25	8.0	11.2	11.2	12.8	8	8	8	8
26	4.8	14.4	16.0	16.0	7	7	7	7
27	8.0	14.4	16.0	16.0	7	4	5	6
28	16.0	14.4	16.0	16.0	5	5	5	6
29	11.2	16.0	19.2	19.2	7	7	7	7
30	8.0	16.0	19.2	19.2	5	6	6	6
31	8.0	16.0	22.4	22.4	7	7	7	5
Mean	7.6	13.1	15.8	15.3	6.5	6.5	6.5	6.5

วันที่ Date	ชนิดของเมฆ Form of Clouds			
	0700	1000	1300	1600
1	ScAcCiCs	CuScAcCi	CuScAcCi	CuScAcCi
2	CuScAcCiCs	CuScAcCiCs	CuScAcCiCs	CuScCbAcCiCs
3	ScAcCiCs	CuScAcCiCs	CuScAcCiCs	CuScCbAcCiCs
4	CuScCbAcCiCs	CuScCbAcCiCs	CuScCbAcCiCs	CuScCbAcCiCs
5	CuScAcAsCiCs	CuScAcAsCiCs	CuScCbAcAsCiCs	CuScCbAcCiCs
6	CuScCbAcAsCiCs	CuSc	CuScAcCiCs	CuScCbAcCiCs
7	CuScCbAcAsCiCs	CuScCbAcCiCs	CuScCbAcCiCs	CuScCbAcCiCs
8	CuScCbAcCiCs	CuScCbAcCiCs	CuScCbAcCiCs	CuScCbAcAsCiCs
9	CuScAcCiCs	CuAcCiCs	CuScCbAcCiCs	CuScCbAcCiCs
10	CuScCbAcCiCs	CuScCbAcCiCs	CuScCbAcCiCs	CuScCbAcAsCiCs
11	CuScCbAcCiCs	CuScAcCiCs	CuScCbAcCiCs	CuScCbAcCiCs
12	CuScCbAcCiCs	CuScAcCi	CuScCbCi	CuScCbAcAsCiCs
13	CuScCi	CuScCi	CuScCi	CuScCbAcCiCs
14	CuScCbAcCiCs	CuScCbAcCiCs	CuScCbAcCiCs	CuCbAcCiCs
15	CuScAcCiCs	CuScCbAcCiCs	CuScCbCiCs	CuScCbCiCs
16	CuAcCiCs	CuCi	CuCbCi	CuCbCiCs
17	CuScCbAcCiCs	CuScCbAcCiCs	CuScCbCiCs	CuScCbAcCiCs
18	CuScAcCiCs	CuScAcCiCs	CuScAcCiCs	CuScCbAcCiCs
19	CuScCbAcCiCs	CuScCbAcAsCiCs	CuCbAcCiCs	CuCbAcCiCs
20	CuScAcCi	CuScCiCs	CuScCbCiCs	CuScCbCiCs
21	CuCbAcCiCs	CuCi	CuCi	CuCbCi
22	CuScAcCiCs	CuCi	CuAcCiCs	CuAcCiCs
23	CuScAcCiCs	CuScAcCiCs	CuScAcCiCs	CuScAcCiCs
24	CuScAcAsCiCs	ScAs	CuScAcAsCiCs	CuScAs
25	CuScAcAsCiCs	CuScAcAsCiCs	CuScCbAcAsCiCs	CuScCbAcCiCs
26	CuScAcCiCs	CuScAcCiCs	CuScCbAcCiCs	CuScCbAcCiCs
27	CuScAcCiCs	CuCi	CuCbCi	CuScCbAcCi
28	CuScCiCs	CuScCiCs	CuScAcCiCs	CuScCbAcCiCs
29	CuScCbAcCiCs	CuCbAcCiCs	CuScCbAcCiCs	CuScCbAcCiCs
30	CuScAcCiCs	CuScAcCiCs	CuScAcCiCs	CuScCbCiCs
31	CuAcCiCs	CuScAcCiCs	CuScAcCiCs	CuScCbCiCs

กรุงเทพฯ ตุลาคม ๒๕๐๙ Bangkok October 1966

ค่าเฉลี่ยของผลการตรวจอุตุนิยมวิทยาประจำวันและประจำเดือน

Daily and Monthly Values of Meteorological Elements

Date	Mean Barometric Pressure + 1000mb.	Temperature Max.	Temperature Min.	Temperature Range	Temperature Mean	Relative Humidity	Wind Velocity Extreme	Wind Velocity Mean	Mean Amount of Cloud	Total Rainfall	Mean Visibility	Amount of Evaporation	Weather Remarks
		°C.	°C.	°C.	°C.	%	Knot	Knot	0 — 8	mm.	km.	mm.	
1	09.96	33.4	26.4	7.0	29.6	75.5	14.0	2.0	6.5	-	10.8	2.7	
2	10.26	33.3	26.8	6.5	29.6	75.3	13.0	1.5	7.3	-	12.4	3.2	
3	10.19	33.3	23.1	10.2	29.2	77.7	26.0	1.8	6.4	23.4	11.6	2.8	
4	10.97	32.3	24.0	8.3	27.4	85.0	21.0	2.3	7.0	7.0	10.6	2.1	
5	10.67	32.6	23.8	8.8	27.2	85.8	40.0	1.8	7.5	18.7	7.8	2.2	
6	10.04	31.4	23.6	7.8	26.4	88.4	15.0	2.0	7.6	36.2	11.8	1.4	
7	10.26	32.1	24.9	7.2	26.8	87.5	16.0	2.5	7.4	5.6	12.4	1.7	
8	10.59	31.5	24.6	6.9	27.1	88.1	16.0	1.6	7.4	11.3	12.2	1.3	
9	10.07	32.2	25.3	6.9	27.6	86.4	14.0	1.7	7.3	5.5	10.8	1.7	
10	10.32	31.0	24.9	6.1	26.8	89.0	12.0	1.7	7.9	0.9	11.0	1.5	
11	11.11	32.7	24.9	7.8	27.8	84.3	25.0	2.6	7.5	2.1	12.2	2.0	
12	10.91	33.6	25.1	8.5	28.2	82.4	23.0	1.5	5.9	-	14.8	2.4	
13	10.16	33.8	25.1	8.7	28.9	78.8	12.0	0.5	4.4	-	13.0	2.2	
14	08.95	33.2	26.2	7.0	28.5	79.0	13.0	1.5	6.4	-	13.4	2.3	
15	08.30	33.8	26.0	7.8	29.2	76.0	14.0	1.5	5.6	-	13.2	3.5	
16	10.06	34.2	23.2	11.0	28.1	81.8	32.0	1.0	5.0	14.9	11.4	1.7	
17	11.79	33.2	25.0	8.2	27.7	82.4	25.0	2.1	7.0	0.3	11.6	1.9	
18	11.28	32.6	24.2	8.4	28.0	79.3	15.0	2.0	6.0	-	12.0	2.8	
19	10.88	30.8	25.4	5.4	27.1	82.7	11.0	1.2	6.5	26.9	12.6	1.6	
20	10.92	31.9	25.4	6.5	28.1	80.3	16.0	2.6	5.6	-	12.2	2.5	
21	10.95	32.2	24.9	7.3	28.2	76.7	22.0	1.8	5.1	-	13.0	2.7	
22	10.61	32.7	25.3	7.4	28.5	73.2	15.0	2.6	5.4	-	13.2	3.3	
23	08.74	32.9	24.2	8.7	28.2	78.9	26.0	6.3	6.9	22.0	10.8	3.2	
24	07.87	26.8	23.7	3.1	25.4	93.4	15.0	0.4	8.0	15.6	5.2	0.7	
25	07.41	30.3	23.9	6.4	26.5	83.4	23.0	5.7	7.8	0.9	11.8	2.8	
26	08.14	32.5	23.8	8.7	27.6	79.3	17.0	2.6	7.0	-	12.2	2.8	
27	08.99	33.3	24.3	9.0	27.7	81.0	11.0	0.7	5.6	-	13.2	2.0	
28	08.58	33.5	24.4	9.1	28.4	80.3	13.0	1.4	6.0	-	12.4	2.5	
29	09.46	32.1	25.7	6.4	28.2	81.9	17.0	2.8	6.8	-	14.6	2.1	
30	09.62	33.5	25.3	8.2	28.8	79.6	12.0	2.0	5.5	-	14.8	2.6	
31	09.62	33.1	25.7	7.4	28.7	81.5	23.0	3.3	6.8	-	15.8	2.7	
Totals										191.3		70.9	
Mean	09.93	32.5	24.8	7.7	27.9	81.8	18.3	2.1	6.6		12.1	2.3	
Abs. Max.	14.80	34.2		11.0		98.0	40.0			36.2		3.5	
Days	17th	16th		16th		6,10	5th			6th		15th	
Abs. Min.	05.50		23.2	3.1		53.0						0.7	
Days	25,26		16th	24th		1st						24th	

กรุงเทพ ฯ – BANGKOK

ผลสรุปการตรวจประจำเดือน ตุลาคม ๒๕๐๙

Monthly Summary for October 1966

1. ความกดอากาศ – AIR PRESSURE

สูงสุด	Extreme Maximum	1014.80	mb.	เมื่อ – on the 17th
ต่ำสุด	Extreme Minimum	1005.50	mb.	เมื่อ – on the 25,26
ระยะเปลี่ยนประจำวันสูงสุด	Max. Diurnal Range	6.20	mb.	เมื่อ – on the 17th
ปานกลางสูงสุด	Mean Maximum	1012.06	mb.	
ปานกลางต่ำสุด	Mean Minimum	1007.52	mb.	
ปานกลาง	Mean	1009.93	mb.	

2. อุณหภูมิอากาศ – AIR TEMPERATURE

สูงสุด	Extreme Maximum	34.2	°C.	เมื่อ – on the 16th
ต่ำสุด	Extreme Minimum	23.2	°C.	เมื่อ – on the 16th
ระยะเปลี่ยนประจำวันสูงสุด	Max. Diurnal Range	11.0	°C.	เมื่อ – on the 16th
ปานกลางสูงสุด	Mean Maximum	32.5	°C.	
ปานกลางต่ำสุด	Mean Minimum	24.8	°C.	
ปานกลาง	Mean	27.9	°C.	

3. ความชื้นสัมพันธ์ – RELATIVE HUMIDITY

สูงสุด	Highest	98.0	%	เมื่อ – on the 6,10 22
ต่ำสุด	Lowest	53.0	%	เมื่อ – on the 1st
ปานกลาง	Mean	81.8	%	

4. ลม – SURFACE WINDS

ความเร็วสูงสุด	Greatest Velocity	40.0	Knot
ความเร็วปานกลาง	Mean Velocity	2.1	Knot
ทิศร่วม	Resultant Direction	N 11° 00' E	

5. ฝนตก – RAINFALL

รวมทั้งเดือน	Total Amount	191.3	mm.		
ต่างจากปรกติ	Departure from normal	-61.8	mm.		
ความแรงของฝน	Greatest Intensity		mm.	in	minutes
ตกมากที่สุดในวันหนึ่ง	Heaviest fall in 24 hrs.	36.2	mm.	เมื่อ on the	6th

6. หมายเหตุ – MISCELLANEOUS INFORMATION

ท้องฟ้าไม่มีเมฆ	Cloudless sky	0	
ท้องฟ้ามีเมฆบางส่วน	Partly cloudy sky	0	
ท้องฟ้ามีเมฆมาก	Cloudy sky	25	
ท้องฟ้ามีเมฆเต็ม	Overcast	6	
วันมีฝนตก	Rainy days	15	
วันมีน้ำค้าง	Days with dew	1	
วันมีหมอก	Days with ground fog	0	
วันมีฟ้าหรัวชื้น	Days with mist	28	
วันมีฟ้าหรัว	Days with haze	0	
วันมีพายุฟ้าคะนอง	Days with thunderstorm	14	
วันมีพายุฟ้าคะนองไม่ผ่านสถานี	Days with distant thunderstorm	3	
วันมีฟ้าแลบ	Days with lightning	30	
จำนวนไอน้ำรวมทั้งเดือน	Total Evaporation	70.9	mm.
จำนวนชั่วโมงที่มีแสงแดดทั้งเดือน	Total Duration of Sunshine		hrs.

สรุปผลการตรวจอุตุนิยมวิทยาประจำเดือน ตุลาคม ๒๕๐๙

Summary of Meteorological Observations for month October 1966

สถานี Station	ค่าปานกลางความกดอากาศโดยลดและแก้แล้ว (เป็นมิลลิบาร์) Mean Reduced Barometric Presssure (in millibars)								
	1000 + จำนวนในตาราง 1000 + the numbers in the tables								ประจำเดือน For Month
	0100	0400	0700	1000	1300	1600	1900	2200	
Chiangrai	14.22	13.70	14.85	15.98	12.96	10.25	11.87	14.50	13.54
Pai	-	-	-	-	-	-	-	-	-
Mae Hongson	10.96	10.49	12.08	13.02	09.64	06.65	08.45	11.36	10.33
Chiangmai	11.91	11.12	12.50	13.63	10.58	08.01	09.77	12.17	11.22
Nan	11.76	12.27	12.94	13.56	10.37	08.14	09.81	10.97	11.23
Lampang	11.60	10.95	12.22	13.10	10.39	08.02	09.54	11.87	10.96
Phrae	10.71	10.04	11.27	12.50	09.72	07.55	08.88	11.05	10.22
Mae Sariang	11.22	-	11.32	13.30	10.88	07.25	07.52	-	10.25
Uttaradit	10.63	09.71	11.24	12.55	09.85	07.76	08.72	11.23	10.21
Loei	11.68	11.21	12.72	13.83	11.00	09.02	10.14	12.27	11.49
Nakhon Phanom	10.20	09.67	11.19	11.95	09.01	07.46	09.00	10.79	09.91
Udon Thani	11.41	10.93	12.41	13.68	11.31	08.90	09.37	11.80	11.23
Sakon Nakhon	11.71	-	12.53	13.20	10.42	08.92	10.23	-	11.17
Tak	10.85	09.87	10.92	12.66	09.81	07.56	08.61	10.87	10.14
Phitsanulok	11.01	10.36	11.63	12.89	10.35	08.11	09.29	11.57	10.65
Mae Sot	10.42	-	11.06	11.73	08.94	06.60	08.61	-	09.56
Mukdahan	10.56	10.72	11.51	12.13	09.17	07.76	09.35	10.55	10.22
Phetchabun	-	-	10.93	11.81	09.09	07.06	08.47	-	09.47
Khon Kaen	11.12	10.68	12.02	12.93	10.32	08.36	09.53	11.65	10.83
Roi Et	10.07	09.34	10.89	11.86	09.22	07.37	08.71	10.44	09.74
Nakhon Sawan	10.80	10.24	11.48	12.72	10.39	08.12	09.32	11.32	10.55
Chaiyaphum	-	-	11.65	12.75	10.18	08.15	09.46	-	10.44
Ubon Ratchathani	10.72	10.06	11.42	12.56	09.93	07.85	09.20	11.19	10.37
Nakhon Ratchasima	11.24	10.53	11.98	13.08	10.27	08.21	09.98	11.94	10.90
Surin	10.28	10.13	11.09	12.32	09.89	07.84	09.29	11.01	10.23
Lopburi	10.76	09.90	11.34	12.47	09.85	07.87	09.38	11.37	10.37
Suphanburi	10.61	09.63	11.12	12.21	09.87	07.55	09.23	11.42	10.21
Prachinburi	-	-	10.66	12.01	09.40	07.51	08.99	-	09.71
Sap Muang	-	-	12.40	12.46	09.77	08.00	10.11	-	10.55
Kanchanaburi	10.77	09.72	11.22	12.49	10.04	08.11	09.31	11.35	10.38
Don Muang	10.46	09.32	10.61	12.06	10.00	07.65	08.92	11.19	10.03
Aranyaprathet	10.46	10.25	11.00	12.25	09.63	07.68	09.45	10.17	10.11
Pom Phrachunlachomklao	-	-	-	-	-	-	-	-	-
Chonburi	10.00	08.90	10.40	11.68	09.35	07.41	09.06	11.03	09.73
Ko Sichang	-	-	10.34	11.77	09.65	07.72	09.04	-	09.70
Sattahip	10.82	09.79	10.87	12.36	10.58	08.58	09.66	11.56	10.53
Chanthaburi	09.84	08.80	10.13	11.27	08.85	07.41	08.97	10.82	09.51
Hua Hin	09.44	08.23	09.89	11.25	09.11	07.01	08.41	10.77	09.26
Prachuap Khirikhan	10.18	08.97	10.23	11.79	09.85	07.72	09.10	11.02	09.86
Khlong Yai	09.47	-	10.06	11.07	08.76	07.40	09.05	-	09.30
Chumphon	10.52	09.02	10.42	11.96	09.93	07.91	09.38	11.77	10.11
Ranong	10.68	09.40	10.49	12.11	10.27	08.18	09.30	11.17	10.20
Ban Don	10.69	09.30	10.21	11.75	09.61	07.74	09.38	11.58	10.03
Nakhon Si Thammarat	09.87	08.35	09.32	11.28	09.08	06.98	08.60	10.64	09.27
Phuket	10.39	09.83	10.12	11.47	09.42	07.72	08.92	10.17	09.76
Trang	10.26	09.11	10.39	11.70	09.52	07.78	09.31	11.21	09.91
Songkhla	10.31	08.75	09.83	11.68	09.57	07.49	09.06	11.32	09.75
Narathiwat	09.90	08.22	10.02	11.29	08.87	07.22	09.09	11.91	09.56

สถานี Station	อุณหภูมิอากาศ (°ซ) Temperature in °C.							
	ค่าปานกลาง Means							
	ประจำเดือน For Month	สูงสุด Max.	ต่ำสุด Min.	ประจำวัน Daily Extremes				ระยะเปลี่ยนประจำวัน Daily Range
				สูงสุด Highest	วันที่ Date	ต่ำสุด Lowest	วันที่ Date	
Chiangrai	25.5	30.2	20.7	27.1	3	22.7	29	9.5
Pai	-	-	-	-	-	-	-	-
Mae Hongson	27.4	32.6	22.1	28.6	16	25.6	1	10.5
Chiangmai	26.2	31.0	21.4	27.6	17	23.7	29	9.6
Nan	27.2	32.6	21.8	28.6	8	25.0	26	10.8
Lampang	26.8	31.6	22.0	28.9	15	25.3	27	9.6
Phrae	27.4	32.6	22.2	28.8	6	24.6	26	10.4
Mae Sariang	28.3	33.8	22.8	29.8	1	25.1	28	11.0
Uttaradit	28.1	33.3	23.0	29.2	15	25.9	10	10.3
Loei	26.5	31.8	21.2	28.0	14	24.1	11	10.6
Nakhon Phanom	27.2	32.1	22.3	29.3	11	25.1	23	9.8
Udon Thani	27.4	31.8	23.0	29.4	14	25.3	25	8.8
Sakon Nakhon	27.0	31.8	22.2	29.4	13	25.2	23	9.6
Tak	27.2	32.0	22.5	28.6	15	24.5	10	9.5
Phitsanulok	28.5	33.0	24.1	29.9	14	24.9	25	8.9
Mae Sot	27.0	31.8	22.3	28.2	3	24.0	26	9.5
Mukdahan	26.7	32.3	21.0	28.5	11	25.0	25	11.3
Phetchabun	27.7	33.5	21.9	29.2	16	24.4	25	11.6
Khon Kaen	27.3	32.1	22.4	29.2	13	25.2	25	9.7
Roi Et	27.4	32.0	22.8	29.0	15	26.1	29	9.2
Nakhon Sawan	28.0	32.0	24.0	30.0	15	24.3	25	8.0
Chaiyaphum	27.3	30.9	23.6	28.9	13	24.1	25	7.3
Ubon Ratchathani	28.0	32.8	23.3	29.9	14	24.9	22	9.5
Nakhon Ratchasima	27.0	31.4	22.7	29.1	14	24.9	25	8.7
Surin	27.0	31.3	22.7	28.8	13	25.1	25	8.6
Lopburi	27.3	31.7	22.8	28.6	15	24.5	25	8.9
Suphanburi	28.2	31.5	24.9	30.6	16	26.1	6	6.6
Prachinburi	28.2	32.2	24.2	29.8	3	26.0	25	8.2
Sap Muang	25.4	30.3	20.4	27.0	13	23.6	25	9.9
Kanchanaburi	27.3	31.3	23.2	29.1	2	24.9	6,7	8.1
Don Muang	29.2	32.8	25.6	30.7	13	27.2	7	7.2
Aranyaprathet	27.6	32.0	23.3	29.5	14	24.9	24	8.7
Pom Phrachunlachomklao	-	-	-	-	-	-	-	-
Chonburi	27.8	31.4	24.2	29.2	1	25.4	24	7.2
Ko Sichang	27.3	30.6	24.7	28.9	3	25.5	6	5.9
Sattahip	28.2	32.3	24.0	30.5	12,16	24.6	7	8.3
Chanthaburi	27.8	32.3	23.3	29.4	31	25.4	25	9.0
Hua Hin	27.2	30.7	23.7	28.7	2	25.3	10	7.0
Phrachuap Khirikhan	26.9	30.3	23.5	28.3	25	25.0	5	6.8
Khlong Yai	26.9	31.1	22.8	28.3	31	25.1	24	8.3
Chumphon	26.8	30.2	23.4	28.1	2	24.2	5	6.8
Ranong	26.3	30.3	22.4	27.7	18	23.7	31	7.9
Ban Don	26.8	30.6	23.0	28.0	10	25.2	3	7.6
Nakhon Si Thammarat	26.6	30.9	22.3	28.3	25	23.3	30	8.6
Phuket	27.0	30.2	23.8	28.6	12	25.2	24	6.4
Trang	27.1	31.2	23.0	28.3	19	24.3	30	8.2
Songkhla	27.0	30.4	23.5	27.8	7	24.7	30	6.9
Narathiwat	26.8	30.4	23.2	28.3	24	24.2	18	7.2

สถานี Station	อุณหภูมิอากาศ (°ซ.) Air Temperature in °C.								
	สูงสุดและต่ำสุด Extremes				ระยะเปลี่ยนประจำวัน Daily Range				ระยะเปลี่ยนระหว่างสูงสุดและต่ำสุด
	สูงสุด Max.	วันที่ Date	ต่ำสุด Min.	วันที่ Date	มากที่สุด Greatest	วันที่ Date	น้อยที่สุด Smallest	วันที่ Date	Range between Extreme Temp.
Chiangrai	33.0	14	17.8	24	12.5	14,24	4.3	29	15.2
Pai	-	-	-	-	-	-	-	-	-
Mae Hongson	34.2	24	20.1	25	13.7	17	6.3	28	14.1
Chiangmai	32.8	14,15	18.9	23	13.4	24	3.7	29	13.9
Nan	35.2	13,14	20.2	23	14.2	13	3.2	26	15.0
Lampang	34.8	15	19.8	23	13.0	24	3.8	26	15.0
Phrae	34.6	14	20.7	23	13.4	12	3.3	26	13.9
Mae Sariang	35.8	5,23	21.1	22	14.2	5	4.4	28	14.7
Uttaradit	35.4	15	22.0	23	12.8	14	5.3	25	13.4
Loei	34.9	15	19.0	3	14.8	15	3.2	25	15.9
Nakhon Phanom	34.7	13	19.8	22	12.2	8	4.2	23	14.9
Udon Thani	34.8	14	20.5	22	11.7	22	3.0	25	14.3
Sakon Nakhon	35.3	13	19.9	20	11.8	13	4.8	26	15.4
Tak	35.0	3days	20.5	18	13.2	14,16	5.0	10	14.5
Phitsanulok	35.1	14	22.6	10	10.9	12,13	1.5	25	12.5
Mae Sot	33.8	13	20.2	23	12.6	13	2.9	25	13.6
Mukdahan	34.8	15	19.0	22	14.2	13	5.1	25	15.8
Phetchabun	36.5	16	19.7	22	14.7	16,23	1.6	25	16.8
Khon Kaen	35.2	14	20.0	22	12.2	14	2.8	25	15.2
Roi Et	34.0	15	20.7	29	11.5	31	5.1	26	13.3
Nakhon Sawan	35.3	15	22.5	10	10.6	15	1.7	25	12.8
Chaiyaphum	33.3	13,14	22.0	10	9.5	22	2.5	25	11.3
Ubon Ratchathani	34.6	9	21.2	20	12.4	30	5.2	22	13.4
Nakon Ratchasima	35.1	14	20.8	22	12.1	14	4.6	24	14.3
Surin	34.0	15	20.7	20	11.0	11,15	6.0	4	13.3
Lopburi	33.5	3,14	22.0	5days	11.5	14	5.0	25	11.5
Suphanburi	34.5	16	23.4	18	8.4	27	2.1	17	11.1
Prachinburi	34.5	13	22.2	19	10.0	13	4.2	24	12.3
Sap Muang	33.2	13,14	18.3	31	12.7	2,14	6.3	3days	14.9
Kanchanaburi	33.7	15	21.8	26	10.9	13	2.3	7	11.9
Don Muang	34.5	16	21.7	18	11.1	18	4.6	5	12.8
Aranyaprathet	34.8	14	21.2	22	11.5	20	3.0	24	13.6
Pom Phrachunlachomklao	-	-	-	-	-	-	-	-	-
Chonburi	33.0	3days	22.5	18	10.2	17	1.7	24	10.5
Ko Sichang	32.7	17	22.8	6	8.0	17,26	1.8	24	9.9
Sattahip	35.7	12,16	21.7	19	10.4	3days	3.1	10	14.0
Chanthaburi	34.6	31	22.2	13	12.2	13	4.1	24	12.4
Hua Hin	32.6	1	20.4	19	10.3	19	2.7	10	12.2
Prachuap Khirikhan	32.7	15	22.4	14	10.1	15	2.1	5	10.3
Khlong Yai	33.7	30	21.9	21	11.4	30	2.9	24	11.8
Chumphon	32.8	15,28	21.5	6	9.6	15,26	1.9	5	11.3
Ranong	33.2	18	21.1	6	11.0	18	2.6	31	12.1
Ban Don	32.8	28	20.7	16	11.3	16	4.1	3	12.1
Nakhon Si Thammarat	33.5	25	21.0	4	11.1	16	2.6	30	12.5
Phuket	32.5	17	22.3	10	8.8	17	1.1	7	10.2
Trang	33.4	19	22.1	1	10.7	26	2.2	30	11.3
Songkhla	31.5	4days	23.0	6days	8.4	15	3.4	30	8.5
Narathiwat	33.0	24	22.0	8	9.6	6	3.1	3	11.0

สถานี Station	ความชื้นสัมพันธ์ (%) Relative Humidity in %								
	ค่าปานกลาง Means					ค่าสูงสุดและต่ำสุด Absolute Extremes			
	ประจำเดือน For Month	ประจำวัน Daily Extremes							
		สูงที่สุด Highest	วันที่ Date	ต่ำที่สุด Lowest	วันที่ Date	สูงที่สุด Highest	วันที่ Date	ต่ำที่สุด Lowest	วันที่ Date
Chiangrai	84.4	93.1	29	80.0	14,23	98.0	6days	53.0	9
Pai	-	-	-	-	-	-	-	-	-
Mae Hongson	83.4	89.1	29	79.0	23	98.0	12	46.0	17,23
Chaingmai	80.8	91.3	29	75.1	17	97.0	30,31	45.0	24
Nan	85.6	97.5	26	78.4	8	100.0	17,27	52.0	3days
Lampang	84.7	94.6	27	77.6	17	99.0	9,28	48.0	16
Phrae	84.2	94.1	26	79.4	12	100.0	11,13	49.0	4
Mae Sariang	78.3	90.8	28	71.7	23	98.0	28	44.0	8
Uttaradit	79.9	92.4	27	73.4	24	99.0	27	49.0	21
Loei	77.5	92.2	25	70.8	21	97.0	15	46.0	15
Nakhon Phanom	75.5	90.6	26	66.0	21	98.0	26,27	47.0	2
Udon Thani	73.0	91.0	25	65.1	22	98.0	26	39.0	22
Sakon Nakhon	71.0	89.5	25	62.3	22	97.0	25	44.0	13
Tak	84.4	93.0	26	76.0	15	99.0	28	47.0	16
Phitsanulok	78.7	94.3	25	72.8	22	97.0	4days	47.0	4
Mae Sot	80.9	90.3	10	73.8	22	98.0	3days	52.0	22
Mukdahan	76.1	93.8	25	68.8	16	98.0	4days	47.0	13
Phetchabun	73.0	96.0	25	62.0	22	98.0	3days	44.0	22
Khon Kaen	81.1	93.4	25	76.0	1	98.0	26	49.0	13
Roi Et	79.4	94.8	25	73.5	1	100.0	8	51.0	21
Nakhon Sawan	79.6	95.5	25	70.2	2	100.0	27	49.0	15
Chaiyaphum	69.3	95.0	25	54.4	22	98.0	25,26	44.0	22
Ubon Ratchathani	75.6	89.5	24	66.9	1	97.0	24,25	45.0	1
Nakhon Ratchasima	81.4	93.8	25	73.5	23	98.0	25	50.0	15
Surin	83.0	94.5	25	77.9	1	100.0	3days	55.0	15
Lopburi	81.6	92.0	6	66.8	22	98.0	7,25	49.0	22
Suphanburi	78.4	90.8	17	69.2	22	99.0	3days	56.0	14,22
Prachinburi	77.6	92.0	24	62.4	22	98.0	4days	52.0	22
Sap Muang	78.7	93.0	24	68.6	22	98.0	8days	47.0	3
Kanchanaburi	79.4	94.3	7	70.2	22	98.0	8,29	47.0	14,26
Don Muang	81.2	92.4	24	71.8	22	98.0	24	57.0	3
Aranyaprathet	83.3	93.8	24	73.5	22	98.1	10	56.0	17
Pom Phrachunlachomklao	-	-	-	-	-	-	-	-	-
Chonburi	83.0	91.1	10	75.1	2	97.0	3days	59.0	3,20
Ko Sichang	78.0	89.2	24	63.0	22	95.0	9days	58.0	22
Sattahip	84.8	97.5	7	76.1	22	99.0	3days	60.0	22
Chanthaburi	84.7	92.0	24	75.6	22	98.0	6days	55.0	1
Hua Hin	84.4	94.0	7	73.6	23	100.0	19	62.0	3days
Prachuap Khirikhan	84.9	93.1	5	76.1	25	99.0	5,7	62.0	25
Khlong Yai	85.1	94.0	24	75.3	30	100.0	2[illegible]	61.0	15,30
Chumphon	87.1	96.8	5	80.3	14	99.0	4days	62.0	26
Ranong	88.5	97.2	31	77.5	1	100.0	9,27	54.0	1
Ban Don	88.7	94.3	30	81.9	25	98.0	12days	59.0	28
Nakhon Si Thammarat	81.7	94.2	13,30	75.0	25	98.0	7,18	61.0	8
Phuket	82.0	94.8	7	72.2	1	99.0	8	56.0	17
Trang	88.0	94.5	30	81.5	11	99.0	3days	58.0	10
Songkhla	86.1	94.8	30	80.4	2	99.0	21	66.0	5days
Narathiwat	84.9	94.2	30	78.3	16	100.0	14,20	64.0	16

สถานี Station	ลมผิวพื้น Surface Winds								
	ทิศร่วม Resultant Direction				ความแน่ทิศ Steadiness in %				กำลังลมอย่างมากที่สุดตามมาตราโบฟอร์ต Greatest force in Beaufort Scale
	เวลา 0700	เวลา 1000	เวลา 1300	เวลา 1600	เวลา 0700	เวลา 1000	เวลา 1300	เวลา 1600	
Chiangrai	S71W	N56E	S76E	N77E	7	35	41	44	5
Pai	-	-	-	-	-	-	-	-	-
Mae Hongson	Calm	N37E	S42E	S 3 E	-	33	39	16	5
Chiangmai	N18E	N23E	S	S34W	10	25	34	24	6
Nan	S66E	S43E	S27E	S34E	32	72	29	35	4
Lampang	N45W	N53W	S45W	S27E	3	33	32	15	5
Phrae	N80E	N 5 W	N18W	N18W	13	76	41	10	8
Mae Sariang	N 8 W	N 3 W	N29W	N45W	16	49	41	19	5
Uttaradit	N45E	N49E	N	N69W	19	60	5	28	3
Loei	N40E	N47E	N65E	N59E	26	53	47	57	7
Nakhon Phanom	S45W	N83E	S54E	S56E	9	53	45	40	5
Udon Thani	N27E	N17W	N 2 E	N 8 W	37	55	89	70	4
Sakon Nakhon	S40E	S85E	N87E	S71E	26	72	69	59	4
Tak	N45W	N79E	S42E	S24E	5	17	44	32	3
Phitsanulok	N23W	N17E	N60W	N69W	25	34	26	28	7
Mae Sot	S63E	N76E	N80E	N82E	22	54	37	16	4
Mukdahan	N28E	N60E	N51E	N46E	63	91	84	91	4
Phetchabun	N	N 5 E	N14W	N 9W	12	82	54	43	4
Khon Kaen	N18E	N45E	N39E	N36E	41	65	72	56	6
Roi Et	N51E	N81E	N89E	N77E	21	63	59	44	4
Nakhon Sawan	N63W	N51E	N30E	N45E	15	42	53	9	6
Chaiyaphum	N38E	N74E	N80E	N76E	37	72	73	68	6
Ubon Ratchathani	N27E	N59E	N39E	N17E	59	38	42	45	5
Nakhon Ratchasima	N45E	N38E	N35E	N32E	14	58	80	74	4
Surin	N41E	N65E	N55E	N39E	60	69	68	72	3
Lopburi	N67E	N88E	N81E	N77E	25	46	40	30	3
Suphanburi	N	N11E	N24E	N25E	38	50	57	47	4
Prachinburi	E	S81E	S82E	N76W	26	40	46	14	6
Sap Muang	Calm	N43E	N41E	N45E	-	53	65	70	3
Kanchanaburi	S86W	N22W	N42E	N29E	43	35	39	34	4
Don Muang	N49E	N56E	N52E	N 4 E	30	35	37	43	7
Aranyaprathet	N73W	N 6 W	N 6 W	N43W	34	33	30	63	4
Pom Phrachunlachomklao	-	-	-	-	-	-	-	-	-
Chonburi	N81E	N70E	N45E	N59W	63	38	32	19	5
Ko Sichang	N30E	N 9 E	N35W	N67E	46	43	52	43	6
Sattahip	N 4 E	N17E	N84W	N85W	52	34	30	36	9
Chanthaburi	N34E	N32E	N59E	S11W	24	50	38	17	5
Hua Hin	N62W	N 4 W	N57E	N60E	56	43	66	46	6
Prachuap Khirikhan	N62W	N 6 W	N58E	N54E	49	63	43	45	5
Khlong Yai	N32E	S85W	S88W	N45W	86	69	85	42	3
Chumphon	N19E	N45E	S73E	N75E	7	19	45	37	8
Ranong	N48E	N75E	N87E	S63W	44	37	7	7	4
Ban Don	S45W	S45W	N 5 E	N79E	3	19	26	17	6
Nakhon Si Thammarat	N22W	N14W	N60E	N13E	4	27	46	30	6
Phuket	Calm	E	S45W	S73W	-	10	9	45	4
Trang	S	S 9 W	N68W	S79W	6	7	18	17	7
Songkhla	S27W	S84W	N22E	N18E	15	30	53	41	9
Narathiwat	S51W	S67W	N24E	N33E	63	43	65	78	7

สถานี Station	ลมผิวพื้น Surface Winds														
	ทิศลม Wind Direction									กำลังลมตามมาตราโบฟอร์ต Wind Force in Beaufort Scale					
	ทำการตรวจเวลา 0700 Observation at 0700									ทำการตรวจเวลา 0700 Observation at 0700					
	Calm	N	NE	E	SE	S	SW	W	NW	1—3	4	5—6	7	8—9	> 9
Chiangrai	27	-	1	-	-	-	2	1	-	4	-	-	-	-	-
Pai	-	-	-	-	-	-	-	-	-	-	-	-	-	-	-
Mae Hongson	31	-	-	-	-	-	-	-	-	-	-	-	-	-	-
Chiangmai	25	2	3	-	-	-	1	-	-	6	-	-	-	-	-
Nan	17	1	1	5	5	2	-	-	-	14	-	-	-	-	-
Lampang	28	-	1	-	-	-	2	-	-	3	-	-	-	-	-
Phrae	14	5	2	2	2	5	-	-	1	17	-	-	-	-	-
Mae Sariang	26	4	-	-	-	-	-	-	1	5	-	-	-	-	-
Uttaradit	25	-	6	-	-	-	-	-	-	6	-	-	-	-	-
Loei	14	6	4	3	1	1	1	1	-	17	-	-	-	-	-
Nakhon Phanom	18	1	2	-	1	4	2	1	2	13	-	-	-	-	-
Udon Thani	13	6	8	1	-	1	1	1	-	18	-	-	-	-	-
Sakon Nakhon	13	1	-	4	6	3	1	2	1	18	-	-	-	-	-
Tak	25	3	-	-	-	2	-	1	-	6	-	-	-	-	-
Phitsanulok	17	6	1	1	-	-	1	3	2	14	-	-	-	-	-
Mae Sot	21	1	1	2	4	2	-	-	-	10	-	-	-	-	-
Mukdahan	8	8	13	-	1	-	-	-	1	23	-	-	-	-	-
Phetchabun	27	4	-	-	-	-	-	-	-	4	-	-	-	-	-
Khon Kaen	15	11	3	1	1	-	-	-	-	16	-	-	-	-	-
Roi Et	24	1	4	2	-	-	-	-	-	7	-	-	-	-	-
Nakhon Sawan	6	4	2	3	1	3	4	3	5	25	-	-	-	-	-
Chaiyaphum	17	-	12	-	-	-	-	1	1	14	-	-	-	-	-
Ubon Ratchathani	10	8	10	2	-	-	-	-	1	21	-	-	-	-	-
Nakhon Ratchasima	24	2	4	-	-	1	-	-	-	7	-	-	-	-	-
Surin	5	6	13	4	-	2	-	-	1	26	-	-	-	-	-
Lopburi	14	3	7	1	2	4	-	-	-	17	-	-	-	-	-
Suphanburi	12	9	4	-	1	-	2	-	3	19	-	-	-	-	-
Prachinburi	19	-	-	10	-	-	-	2	-	12	-	-	-	-	-
Sap Muang	31	-	-	-	-	-	-	-	-	-	-	-	-	-	-
Kanchanaburi	17	-	-	-	-	-	3	10	1	14	-	-	-	-	-
Don Muang	8	5	5	4	4	1	-	2	2	23	-	-	-	-	-
Aranyaprathet	13	1	3	1	-	-	-	13	-	18	-	-	-	-	-
Pom Phrachunlachomklao	-	-	-	-	-	-	-	-	-	-	-	-	-	-	-
Chonburi	9	-	4	17	-	-	-	1	-	21	1	-	-	-	-
Ko Sichang	13	5	9	2	-	-	-	1	1	13	5	-	-	-	-
Sattahip	4	17	3	1	1	2	1	2	-	25	2	-	-	-	-
Chanthaburi	24	2	5	-	-	-	-	-	-	7	-	-	-	-	-
Hua Hin	9	5	-	-	-	-	1	11	5	22	-	-	-	-	-
Prachuap Khirikhan	13	3	-	-	-	-	1	7	7	18	-	-	-	-	-
Khlong Yai	1	8	21	-	1	-	-	-	-	30	-	-	-	-	-
Chumphon	25	1	1	2	-	-	-	2	-	6	-	-	-	-	-
Ranong	15	1	12	2	-	-	1	-	-	16	-	-	-	-	-
Ban Don	28	-	1	-	-	-	2	-	-	2	-	1	-	-	-
Nakhon Si Thammarat	25	2	-	1	-	1	1	-	1	6	-	-	-	-	-
Phuket	31	-	-	-	-	-	-	-	-	-	-	-	-	-	-
Trang	29	-	-	-	-	2	-	-	-	2	-	-	-	-	-
Songkhla	23	-	-	1	1	1	4	-	1	8	-	-	-	-	-
Narathiwat	10	-	-	-	-	1	16	4	-	21	-	-	-	-	-

สถานี Station	ลมผิวพื้น Surface Winds														
	ทิศลม Wind Direction									กำลังลมตามมาตราโบฟอร์ต Wind Force in Beaufort Scale					
	ทำการตรวจเวลา 1000 Observation at 1000									ทำการตรวจเวลา 1000 Observation at 1000					
	Calm	N	NE	E	SE	S	SW	W	NW	1—3	4	5—6	7	8—9	> 9
Chiangrai	12	3	8	4	1	1	1	1	-	19	-	-	-	-	-
Pai	-	-	-	-	-	-	-	-	-	-	-	-	-	-	-
Mae Hongson	12	5	6	4	-	1	1	1	1	19	-	-	-	-	-
Chiangmai	15	7	5	-	-	3	1	-	-	16	-	-	-	-	-
Nan	-	-	2	7	11	10	-	1	-	31	-	-	-	-	-
Lampang	7	3	2	2	1	-	5	3	8	24	-	-	-	-	-
Phrae	-	14	7	-	-	1	-	2	7	31	-	-	-	-	-
Mae Sariang	14	8	1	2	-	-	-	-	6	17	-	-	-	-	-
Uttaradit	7	1	17	3	1	-	1	-	1	24	-	-	-	-	-
Loei	-	10	6	8	2	3	-	1	1	31	-	-	-	-	-
Nakhon Phanom	1	5	9	5	6	5	-	-	-	27	3	-	-	-	-
Udon Thani	-	12	6	-	-	2	2	4	5	31	-	-	-	-	-
Sakon Nakhon	2	2	4	17	4	1	1	-	-	29	-	-	-	-	-
Tak	15	3	-	8	-	2	-	3	-	16	-	-	-	-	-
Phitsanulok	-	7	7	5	-	4	1	3	4	31	-	-	-	-	-
Mae Sot	1	6	3	12	5	2	-	-	2	30	-	-	-	-	-
Mukdahan	-	-	21	9	1	-	-	-	-	30	1	-	-	-	-
Phetchabun	5	21	4	-	-	-	-	-	1	24	2	-	-	-	-
Khon Kaen	-	10	19	1	-	-	-	-	1	31	-	-	-	-	-
Roi Et	5	4	3	15	2	2	-	-	-	26	-	-	-	-	-
Nakhon Sawan	1	7	4	10	1	3	1	1	3	30	-	-	-	-	-
Chaiyaphum	2	1	12	12	2	1	1	-	-	15	14	-	-	-	-
Ubon Ratchathani	-	7	6	8	2	4	1	2	1	29	2	-	-	-	-
Nakhon Ratchasima	1	5	12	7	-	2	-	3	2	30	-	-	-	-	-
Surin	-	1	16	9	1	2	1	1	-	31	-	-	-	-	-
Lopburi	6	1	6	9	3	4	-	-	2	25	-	-	-	-	-
Suphanburi	1	6	11	1	1	2	1	2	6	27	3	-	-	-	-
Prachinburi	-	2	-	17	4	-	1	7	-	28	3	-	-	-	-
Sap Muang	11	2	16	-	-	1	1	-	-	20	-	-	-	-	-
Kanchanaburi	3	4	10	1	-	-	3	9	1	27	1	-	-	-	-
Don Muang	6	3	7	7	2	1	1	2	2	25	-	-	-	-	-
Aranyaprathet	-	-	14	3	-	-	-	14	-	31	-	-	-	-	-
Pom Phrachunlachomklao	-	-	-	-	-	-	-	-	-	-	-	-	-	-	-
Chonburi	-	1	10	10	-	4	-	6	-	30	1	-	-	-	-
Ko Sichang	4	5	11	1	1	-	2	3	4	20	7	-	-	-	-
Sattahip	8	10	5	-	4	-	2	1	1	17	6	-	-	-	-
Chanthaburi	14	3	13	-	-	-	-	-	1	17	-	-	-	-	-
Hua Hin	6	8	5	3	-	-	1	5	3	25	-	-	-	-	-
Prachuap Khirikhan	1	20	2	-	1	1	3	1	2	26	4	-	-	-	-
Khlong Yai	3	-	2	-	-	2	4	18	2	28	-	-	-	-	-
Chumphon	12	-	-	8	3	1	2	4	1	18	-	-	-	1	-
Ranong	12	1	7	7	-	2	2	-	-	19	-	-	-	-	-
Ban Don	16	1	1	3	-	-	8	2	-	14	1	-	-	-	-
Nakhon Si Thammarat	6	7	2	4	-	3	1	4	4	25	-	-	-	-	-
Phuket	16	-	5	4	-	-	5	1	-	15	-	-	-	-	-
Trang	20	2	1	1	1	3	1	2	-	11	-	-	-	-	-
Songkhla	7	3	1	2	1	3	4	8	2	24	-	-	-	-	-
Narathiwat	4	3	4	-	-	2	12	6	-	27	-	-	-	-	-

สถานี Station	ลมผิวพื้น Surface Winds														
	ทิศลม Wind Direction									กำลังลมตามมาตราโบฟอร์ต Wind Force in Beaufort Scale					
	ทำการตรวจเวลา 1300 Observation at 1300									ทำการตรวจเวลา 1300 Observation at 1300					
	Calm	N	NE	E	SE	S	SW	W	NW	1—3	4	5—6	7	8—9	> 9
Chiangrai	2	2	9	4	5	7	1	1	-	29	-	-	-	-	-
Pai	-	-	-	-	-	-	-	-	-	-	-	-	-	-	-
Mae Hongson	9	1	-	9	2	7	2	1	-	22	-	-	-	-	-
Chiangmai	2	4	2	1	5	9	6	1	1	28	1	-	-	-	-
Nan	-	2	2	6	6	7	1	6	1	31	-	-	-	-	-
Lampang	4	1	2	2	2	5	7	5	3	26	1	-	-	-	-
Phrae	-	10	5	1	-	4	3	1	7	29	2	-	-	-	-
Mae Sariang	4	9	1	1	3	1	1	4	7	27	-	-	-	-	-
Uttaradit	13	-	6	1	1	2	2	1	5	18	-	-	-	-	-
Loei	-	6	6	10	2	4	-	1	2	31	-	-	-	-	-
Nakhon Phanom	1	3	5	5	7	7	3	-	-	28	2	-	-	-	-
Udon Thani	1	22	5	-	-	-	-	1	2	30	-	-	-	-	-
Sakon Nakhon	-	2	5	16	5	-	2	-	1	31	-	-	-	-	-
Tak	5	2	-	10	1	11	-	2	-	26	-	-	-	-	-
Phitsanulok	-	7	2	2	-	7	2	5	6	31	-	-	-	-	-
Mae Sot	1	4	3	12	2	3	2	2	2	30	-	-	-	-	-
Mukdahan	-	3	21	5	1	1	-	-	-	30	1	-	-	-	-
Phetchabun	4	16	3	-	-	1	3	3	1	25	2	-	-	-	-
Khon Kaen	3	6	18	2	-	1	1	-	-	28	-	-	-	-	-
Roi Et	7	2	3	15	1	3	-	-	-	23	1	-	-	-	-
Nakhon Sawan	-	8	8	7	1	-	3	-	4	31	-	-	-	-	-
Chaiyaphum	1	-	10	14	3	1	1	-	1	25	5	-	-	-	-
Ubon Ratchathani	3	6	9	6	-	1	3	2	1	26	2	-	-	-	-
Nakhon Ratchasima	-	8	18	3	-	-	1	1	-	31	-	-	-	-	-
Surin	-	6	13	9	-	2	1	-	-	31	-	-	-	-	-
Lopburi	1	6	3	10	3	5	-	1	2	30	-	-	-	-	-
Suphanburi	2	6	14	-	2	1	1	-	5	21	8	-	-	-	-
Prachinburi	-	1	2	15	6	-	-	7	-	25	6	-	-	-	-
Sap Muang	7	2	19	1	-	-	1	1	-	24	-	-	-	-	-
Kanchanaburi	1	4	10	5	2	2	1	3	3	28	2	-	-	-	-
Don Muang	-	3	6	9	4	-	2	2	5	31	-	-	-	-	-
Aranyaprathet	-	-	13	4	-	-	-	14	-	31	-	-	-	-	-
Pom Phrachunlachomklao	-	-	-	-	-	-	-	-	-	-	-	-	-	-	-
Chonburi	1	2	9	9	-	1	1	8	-	27	3	-	-	-	-
Ko Sichang	1	7	6	-	1	-	2	8	6	25	5	-	-	-	-
Sattahip	2	5	1	1	4	2	5	6	7	26	3	-	-	-	-
Chanthaburi	7	3	11	2	3	2	2	-	1	24	-	-	-	-	-
Hua Hin	3	3	10	11	1	-	-	-	3	28	-	-	-	-	-
Prachuap Khirikhan	-	5	9	7	3	2	1	3	1	28	3	-	-	-	-
Khlong Yai	2	-	-	-	-	1	3	22	3	29	-	-	-	-	-
Chumphon	4	1	-	16	3	2	1	4	-	16	10	1	-	-	-
Ranong	4	-	8	6	-	2	5	6	-	26	1	-	-	-	-
Ban Don	4	7	8	2	-	1	6	2	1	27	-	-	-	-	-
Nakhon Si Thammarat	6	4	4	12	-	1	1	1	2	25	-	-	-	-	-
Phuket	6	-	3	8	-	-	7	6	1	25	-	-	-	-	-
Trang	6	4	5	1	-	3	5	5	2	22	2	1	-	-	-
Songkhla	2	11	7	6	-	-	1	4	-	27	2	-	-	-	-
Narathiwat	-	10	13	2	1	-	2	2	1	31	-	-	-	-	-

สถานี Station	ลมผิวพื้น Surface Winds														
	ทิศลม Wind Direction									กำลังลมตามมาตราโบฟอร์ต Wind Force in Beaufort Scale					
	ทำการตรวจเวลา 1600 Observation at 1600									ทำการตรวจเวลา 1600 Observation at 1600					
	Calm	N	NE	E	SE	S	SW	W	NW	1—3	4	5—6	7	8—9	> 9
Chiangrai	6	3	7	8	2	4	-	1	-	25	-	-	-	-	-
Pai	-	-	-	-	-	-	-	-	-	-	-	-	-	-	-
Mae Hongson	14	2	1	2	2	5	3	1	1	17	-	-	-	-	-
Chiangmai	4	5	3	-	3	5	9	1	1	26	1	-	-	-	-
Nan	-	5	2	6	8	1	3	4	2	31	-	-	-	-	-
Lampang	10	1	2	4	3	4	3	2	2	21	-	-	-	-	-
Phrae	-	9	2	4	1	5	6	1	3	28	3	-	-	-	-
Mae Sariang	10	7	-	-	3	3	2	1	5	21	-	-	-	-	-
Uttaradit	11	3	2	1	-	1	4	5	4	20	-	-	-	-	-
Loei	1	7	4	13	2	-	1	1	2	30	-	-	-	-	-
Nakhon Phanom	4	4	4	6	3	10	-	-	-	25	2	-	-	-	-
Udon Thani	1	18	4	-	-	1	2	2	3	30	-	-	-	-	-
Sakon Nakhon	1	3	1	13	7	4	1	1	-	29	1	-	-	-	-
Tak	8	1	-	7	1	10	-	3	1	23	-	-	-	-	-
Phitsanulok	2	6	1	2	2	3	4	6	5	29	-	-	-	-	-
Mae Sot	-	2	4	10	2	2	3	6	2	30	1	-	-	-	-
Mukdahan	-	3	24	3	-	1	-	-	-	31	-	-	-	-	-
Phetchabun	6	16	2	-	-	3	1	2	1	25	-	-	-	-	-
Khon Kaen	8	6	14	1	-	1	1	-	-	23	-	-	-	-	-
Roi Et	15	1	4	10	-	1	-	-	-	16	-	-	-	-	-
Nakhon Sawan	1	4	6	4	2	4	4	3	3	30	-	-	-	-	-
Chaiyaphum	4	-	10	12	3	1	-	-	1	27	-	-	-	-	-
Ubon Ratchathani	1	9	10	2	1	2	1	4	1	28	2	-	-	-	-
Nakhon Ratchasima	1	9	14	4	-	1	-	1	1	30	-	-	-	-	-
Surin	2	7	17	3	-	1	1	-	-	29	-	-	-	-	-
Lopburi	11	2	5	6	2	3	-	1	1	20	-	-	-	-	-
Suphanburi	1	7	9	2	4	1	1	-	6	30	-	-	-	-	-
Prachinburi	1	2	1	11	-	-	2	14	-	29	1	-	-	-	-
Sap Muang	7	1	21	1	-	-	1	-	-	24	-	-	-	-	-
Kanchanaburi	2	2	10	4	3	1	-	5	4	28	1	-	-	-	-
Don Muang	-	9	7	3	1	2	1	4	4	31	-	-	-	-	-
Aranyaprathet	-	-	11	4	-	-	-	16	-	31	-	-	-	-	-
Pom Phrachunlachomklao	-	-	-	-	-	-	-	-	-	-	-	-	-	-	-
Chonburi	2	5	3	3	1	5	1	8	3	28	1	-	-	-	-
Ko Sichang	3	4	2	-	2	2	3	8	7	27	1	-	-	-	-
Sattahip	5	3	-	1	2	2	6	4	8	24	1	1	-	-	-
Chanthaburi	10	2	5	-	-	8	4	1	1	21	-	-	-	-	-
Hua Hin	5	4	11	4	3	2	1	1	-	26	-	-	-	-	-
Prachuap Khirikhan	2	4	11	5	2	3	1	1	2	28	1	-	-	-	-
Khlong Yai	3	3	9	-	-	-	1	14	1	28	-	-	-	-	-
Chumphon	7	-	-	15	2	1	1	5	-	20	4	-	-	-	-
Ranong	7	-	6	4	-	2	5	7	-	24	-	-	-	-	-
Ban Don	8	2	6	4	3	1	4	2	1	23	-	-	-	-	-
Nakhon Si Thammarat	4	7	5	5	-	2	2	3	3	26	1	-	-	-	-
Phuket	10	-	2	1	-	-	8	9	1	21	-	-	-	-	-
Trang	8	3	4	1	1	4	3	7	-	23	-	-	-	-	-
Songkhla	4	9	6	4	-	2	2	1	3	27	-	-	-	-	-
Narathiwat	1	9	15	4	-	-	1	-	1	30	-	-	-	-	-

สถานี Station	จำนวนเมฆ Cloud Amount 0—8		ทรรศนวิสัย Visibility Km.		จำนวนฝนตก มม. Rainfall in mm.				จำนวนน้ำระเหย มม. Evaporation (piche) mm.		
	เวลา 0700	เวลา 1300	เวลา 0700	เวลา 1300	วันมีฝน Rainy day	จำนวนฝนตก Total Amount	มากที่สุดในวันหนึ่ง Heaviest in 24 hours จำนวน Amount	วันที่ Date	รวมทั้งเดือน Total for Month	มากที่สุดในวันหนึ่ง Greatest in one day	วันที่ Date
Chiangrai	5.5	5.0	4.2	12.8	14	96.7	23.4	28	37.8	2.0	24
Pai	-	-	-	-	-	-	-	-	-	-	-
Mae Hongson	6.1	4.5	3.8	20.5	10	49.4	20.8	28	35.6	1.6	4
Chiangmai	5.7	4.8	4.9	10.7	8	77.7	34.3	29	63.9	3.6	23
Nan	7.1	4.8	3.6	12.3	12	135.4	52.6	26	44.2	2.1	8,13
Lampang	5.7	5.8	3.8	13.7	13	80.0	18.8	27	40.0	2.1	16
Phrae	6.5	4.9	3.7	11.9	13	79.5	45.8	19	58.2	2.7	15
Mae Sariang	6.4	4.2	2.7	17.3	11	61.5	37.9	27	50.5	2.3	21,23
Uttaradit	5.3	4.8	12.3	15.5	9	106.3	38.4	25	54.1	2.9	21
Loei	6.5	5.0	3.6	11.6	14	72.9	28.7	25	55.2	2.6	8,10
Nakhon Phanom	4.5	5.6	7.0	13.3	7	32.9	9.2	26	72.3	3.4	28
Udon Thani	5.0	5.8	7.1	10.2	7	39.1	14.7	25	88.7	4.9	22
Sakon Nakhon	3.9	4.5	7.5	11.7	8	78.7	42.3	25	95.6	4.7	3
Tak	6.3	6.1	4.2	11.0	16	201.1	53.9	27	42.3	2.3	15,16
Phitsanulok	6.4	5.6	6.7	14.5	12	98.1	46.2	26	-	-	-
Mae Sot	5.6	5.0	4.2	17.9	13	78.5	36.5	10	42.9	2.4	22
Mukdahan	4.9	5.5	10.6	15.2	9	51.0	35.4	25	80.6	5.2	7
Phetchabun	5.1	5.5	8.3	12.9	9	106.7	33.2	24	61.8	3.5	22
Khon Kaen	4.9	5.5	8.1	12.3	9	106.2	39.7	9	79.9	4.3	20
Roi Et	4.5	5.6	8.1	10.2	6	54.3	17.0	9	59.7	2.6	8
Nakhon Sawan	5.7	5.9	9.8	13.2	14	335.3	99.9	6	58.4	3.3	5
Chaiyaphum	5.1	5.5	9.4	12.0	7	206.5	119.3	25	96.6	5.3	22
Ubon Ratchathani	5.8	6.4	10.8	13.4	7	53.9	33.2	24	98.6	4.6	1,5
Nakhon Ratchasima	5.6	6.1	5.6	10.1	11	123.5	72.1	24	59.5	3.2	23
Surin	5.2	6.3	9.3	11.5	9	99.3	37.1	6	79.0	4.7	21
Lopburi	5.8	5.7	7.8	10.5	16	159.8	49.0	24	63.4	4.2	21
Suphanburi	5.1	5.2	6.7	12.5	11	207.7	51.0	24	53.3	3.2	22
Prachinburi	5.2	6.3	8.9	13.4	16	188.3	48.6	24	63.8	4.6	22
Sap Muang	4.9	5.6	5.3	18.1	16	165.0	47.3	24	35.2	1.9	22
Kanchanaburi	5.9	6.1	7.8	14.8	15	216.5	57.5	24	51.8	2.7	22
Don Muang	6.5	6.2	13.8	17.0	15	208.3	90.6	6	-	-	-
Aranyaprathet	5.7	6.1	9.6	14.3	18	259.7	64.8	6	70.6	3.5	2
Pom Phrachunlachomklao	-	-	-	-	-	-	-	-	-	-	-
Chonburi	5.2	5.6	8.8	11.2	16	176.3	36.9	24	51.8	3.5	22
Ko Sichang	5.6	5.6	8.4	11.0	18	221.2	65.2	24	42.5	2.6	22
Sattahip	6.5	6.6	11.6	13.8	20	396.4	71.2	20	32.7	2.1	22
Chanthaburi	6.3	6.4	4.6	10.6	22	204.0	111.3	23	63.8	3.7	22
Hua Hin	7.1	6.8	9.7	10.8	18	301.8	44.7	5	47.1	3.5	18
Prachuap Khirikhan	6.6	6.3	9.0	10.3	16	306.6	99.1	5	47.3	2.8	22
Khlong Yai	6.2	6.6	6.7	7.5	23	333.9	96.0	24	32.3	1.7	30
Chumphon	7.0	6.9	7.4	13.2	20	367.6	120.9	31	36.6	2.4	1
Ranong	6.8	7.4	6.3	7.6	25	411.4	90.2	8	27.0	1.6	1
Ban Don	6.4	6.5	6.0	9.8	22	468.2	152.8	30	33.7	2.1	25
Nakhon Si Thammarat	6.6	6.8	7.4	8.9	24	346.5	109.5	30	-	-	-
Phuket	6.5	6.2	10.3	12.4	27	436.4	55.6	6	43.6	2.6	1,2
Trang	6.4	7.2	4.7	10.7	27	291.6	52.7	4	32.9	2.2	11
Songkhla	7.7	7.3	11.3	14.5	23	523.1	74.4	15	58.7	3.3	2
Narathiwat	6.9	6.7	7.5	10.3	24	427.0	95.0	4	-	-	-

สถานี Station	ทรรศนวิสัย Visibility									
	Number of Observations									
	< 0.05 Km.	0.05—0.1Km.	0.2—0.5Km.	0.6—1.0Km.	2—4 Km.	5—10 Km.	11—20 Km.	21—30 Km.	31—50 Km.	> 50 Km.
Chiangrai *	-	-	3	9	25	119	92	-	-	-
Pai	-	-	-	-	-	-	-	-	-	-
Mae Hongson *	-	-	-	32	16	28	121	51	-	-
Chiangmai *	-	-	1	2	5	184	56	-	-	-
Nan +	-	-	11	5	8	112	50	-	-	-
Lampang +	-	2	3	5	19	83	74	-	-	-
Phrae	-	-	3	8	14	56	74	-	-	-
Mae Sariang +	-	-	2	13	38	60	69	4	-	-
Uttaradit +	-	-	-	-	12	68	106	-	-	-
Loei +	-	7	7	6	11	111	44	-	-	-
Nakhon Phanom +	-	-	-	-	8	61	117	-	-	-
Udon Thani *	-	-	-	-	2	227	19	-	-	-
Sakon Nakhon +	-	-	-	1	8	92	85	-	-	-
Tak +	-	1	2	5	35	105	38	-	-	-
Phitsanulok *	-	-	-	-	17	99	132	-	-	-
Mae Sot +	-	-	8	7	6	29	118	18	-	-
Mukdahan +	-	-	-	-	4	107	75	-	-	-
Phetchabun	-	-	1	5	-	63	86	-	-	-
Khon Kaen *	-	-	-	-	1	182	65	-	-	-
Roi Et +	-	-	-	3	3	174	6	-	-	-
Nakhon Sawan +	-	-	1	5	4	54	122	-	-	-
Chaiyaphum	-	-	2	1	2	60	90	-	-	-
Ubon Ratchathani *	-	-	-	-	1	88	159	-	-	-
Nakhon Ratchasima *	-	-	-	1	20	204	23	-	-	-
Surin +	-	-	-	2	2	122	60	-	-	-
Lopburi +	-	-	-	4	4	155	23	-	-	-
Suphanburi	-	-	-	-	18	69	68	-	-	-
Prachinburi	-	-	-	-	6	42	107	-	-	-
Sap Muang	-	3	3	13	2	38	96	-	-	-
Kanchanaburi +	-	-	-	1	11	72	102	-	-	-
Don Muang *	-	-	-	1	-	11	233	3	-	-
Aranyaprathet +	-	-	-	-	3	46	137	-	-	-
Pom Phrachunlachomklao	-	-	-	-	-	-	-	-	-	-
Chonburi +	-	1	4	-	8	110	63	-	-	-
Ko Sichang	-	-	-	1	8	85	61	-	-	-
Sattahip *	-	-	-	-	6	66	175	1	-	-
Chanthaburi *	-	-	3	5	27	191	22	-	-	-
Hua Hin +	-	-	4	-	4	115	63	-	-	-
Prachuap Khirikhan +	-	-	-	1	5	98	82	-	-	-
Khlong Yai +	-	-	1	12	27	141	5	-	-	-
Chumphon +	-	2	3	3	9	83	86	-	-	-
Ranong +	-	-	3	12	13	140	18	-	-	-
Ban Don *	-	-	7	5	6	210	20	-	-	-
Nakhon Si Thammarat	-	-	-	1	8	124	22	-	-	-
Phuket	-	-	-	-	6	47	102	-	-	-
Trang +	-	-	-	15	10	78	83	-	-	-
Songkhla *	-	-	-	5	3	53	187	-	-	-
Narathiwat +	-	-	-	-	23	144	19	-	-	-

* Observation for 8 times per day.

\+ Observation for 6 times per day.

Other stations 5 times per day.

สถานี Station	จำนวนวันที่มี Number of days with						
	○	◑	◐	●	⌁	≡	=
Chiangrai	0	7	24	0	27	14	18
Pai	-	-	-	-	-	-	-
Mae Hongson	0	10	21	0	26	27	0
Chiangmai	0	7	24	0	31	28	28
Nan	0	7	23	1	29	16	31
Lampang	0	7	22	2	27	8	19
Phrae	0	5	24	2	26	12	27
Mae Sariang	0	8	23	0	31	15	24
Uttaradit	0	13	17	1	29	0	23
Loei	0	10	20	1	18	14	23
Nakhon Phanom	0	6	25	0	30	0	25
Udon Thani	0	5	25	1	0	0	23
Sakon Nakhon	0	14	14	3	31	1	20
Tak	0	4	25	2	24	6	23
Phitsanulok	0	5	24	2	29	1	25
Mae Sot	0	9	21	1	30	14	19
Mukdahan	0	13	15	3	28	0	13
Phetchabun	0	7	22	2	28	10	0
Khon Kaen	0	11	19	1	19	0	22
Roi Et	0	11	19	1	19	0	14
Nakhon Sawan	0	7	21	3	26	2	5
Chaiyaphum	0	9	21	1	0	0	2
Ubon Ratchathani	0	7	22	2	25	0	13
Nakhon Ratchasima	0	8	22	1	30	3	26
Surin	0	0	29	2	18	0	13
Lopburi	0	2	29	0	15	0	0
Suphanburi	0	4	25	2	17	0	16
Prachinburi	0	1	28	2	31	9	9
Sap Muang	0	6	24	1	24	12	12
Kanchanaburi	0	4	26	1	27	0	18
Don Muang	0	0	30	1	13	0	8
Aranyaprathet	0	0	30	1	13	1	15
Pom Phrachunlachomklao	-	-	-	-	-	-	-
Chonburi	0	4	25	2	20	0	9
Ko Sichang	0	4	23	4	25	0	19
Sathahip	0	0	28	3	26	6	6
Chanthaburi	0	1	29	1	24	1	29
Hua Hin	0	0	28	3	19	0	0
Prachuap Khirikhan	0	2	29	0	10	0	7
Khlong Yai	0	0	29	2	5	1	0
Chumphon	0	1	27	3	20	4	8
Ranong	0	0	27	4	21	4	12
Ban Don	0	0	30	1	16	13	9
Nakhon Si Thammarat	0	0	31	0	1	0	18
Phuket	0	0	24	7	12	0	0
Trang	0	0	30	1	8	12	18
Songkhla	0	0	28	3	2	13	0
Narathiwat	0	0	29	2	3	1	2

สถานี Station	จำนวนวันที่มี Number of days with					
	∞	△	↘	(↱)	↱	⋁
Chiangrai	0	0	19	5	7	0
Pai	-	-	-	-	-	-
Mae Hongson	0	0	22	10	3	0
Chiangmai	9	0	26	11	1	0
Nan	0	0	15	7	9	0
Lampang	0	0	22	4	3	0
Phrae	8	0	25	13	3	0
Mae Sariang	0	0	24	9	5	0
Uttaradit	7	0	10	4	3	0
Loei	6	0	14	4	3	0
Nakhon Phanom	3	0	10	4	0	0
Udon Thani	9	0	8	0	0	0
Sakon Nakhon	10	0	11	0	2	0
Tak	0	0	19	11	9	0
Phitsanulok	0	0	16	0	13	0
Mae Sot	0	0	25	4	5	0
Mukdahan	9	0	11	1	1	0
Phetchabun	0	0	31	0	8	0
Khon Kaen	0	0	13	2	3	0
Roi Et	0	0	14	2	2	0
Nakhon Sawan	0	0	20	13	8	0
Chaiyaphum	1	0	14	1	1	0
Ubon Ratchathani	0	0	24	5	1	0
Nakhon Ratchasima	10	0	19	1	3	0
Surin	4	0	25	8	5	0
Lopburi	0	0	22	11	10	0
Suphanburi	0	0	17	0	8	0
Prachinburi	1	0	29	15	12	0
Sap Muang	0	0	23	8	1	0
Kanchanaburi	1	0	18	6	6	0
Don Muang	0	0	25	13	6	0
Aranyaprathet	0	0	16	6	6	0
Pom Phrachunlachomklao	-	-	-	-	-	-
Chonburi	0	0	23	9	10	0
Ko Sichang	1	0	28	21	8	0
Sattahip	2	0	29	13	13	0
Chanthaburi	1	0	26	6	11	0
Hua Hin	0	0	19	6	11	0
Prachuap Khirikhan	4	0	24	14	2	1
Khlong Yai	0	0	25	15	4	0
Chumphon	0	0	24	14	5	0
Ranong	0	0	10	8	3	0
Ban Don	0	0	24	16	11	0
Nakhon Si Thammarat	0	0	11	6	2	0
Phuket	0	0	3	4	1	0
Trang	0	0	32	9	12	0
Songkhla	0	0	20	12	11	0
Narathiwat	0	0	19	0	10	0

รายงานฝนตกของบางสถานี ประจำเดือน ตุลาคม ๒๕๐๙
Rainfall Report of some selected stations for month of October 1966

สถานีตรวจน้ำฝน Rainfall Station	จำนวนฝนตก Amount			ต่างจากปรกติ Departure
	วันฝนตก Rainy days	๒๕๐๙ 1966	๒๕๐๘ 1965	mm.
ภาคเหนือ Northern Part				
1. Chiangrai *	14	96.7	276.9	- 23.8
2. Mae Hongson *	10	49.4	281.8	- 56.3
3. Mae Sariang *	11	61.5	215.4	- 33.1
4. Chiangmai *	8	77.7	195.6	- 46.7
5. Nan *	12	135.4	81.7	+ 79.9
6. Lamphun	...	...	...	...
7. Lampang *	13	80.0	139.9	- 43.3
8. Phrae *	13	79.5	144.2	- 0.6
9. Uttaradit *	9	106.3	134.1	- 17.9
ภาคตะวันออกเฉียงเหนือ Northeastern Part				
1. Nong Khai	10	54.0	48.2	- 16.2
2. Loei *	17	72.9	48.7	- 36.3
3. Udon Thani *	7	39.1	85.9	- 48.8
4. Sakon Nakhon *	8	78.7	27.7	+ 24.0
5. Khon Kaen *	9	106.2	110.1	+ 15.1
6. Maha Sarakham	4	123.5	6.9	+ 56.7
7. Roi Et *	6	54.3	104.7	- 19.4
8. Mukdahan *	9	51.0	134.7	- 3.5
9. Chaiyaphum *	7	206.5	47.5	+ 117.5
10. Ubon Ratchathani *	7	53.9	17.3	- 78.2
11. Sisaket	3	36.5	96.5	- 91.2
12. Buriram	4	114.2	82.1	- 32.5
13. Nakhon Phanom *	7	39.2	18.8	- 24.2
14. Surin *	9	99.3	101.0	- 57.3
15. Nakhon Ratchasima *	11	123.5	72.3	- 44.4
ภาคกลาง Central Part				
1. Sukho Thai	5	109.4	84.8	- 36.3
2. Tak *	16	201.1	133.5	- 34.3
3. Mae Sot *	13	78.5	110.0	- 24.9
4. Phitsanulok *	12	98.1	88.3	- 33.4
5 Kamphaeng Phet	5	175.9	111.8	+ 75.1
6. Phichit	...	...	66.6	...
7. Nakhon Sawan *	14	335.3	122.1	+ 187.3
8. Phetchabun *	9	106.7	37.4	+ 11.7
9. Uthai Thani	8	377.6	128.0	+ 223.9
10. Chainat	...	...	...	...
11. Singburi	5	82.3	89.5	- 67.3
12. Lopburi *	16	159.8	127.0	- 2.0
13. Ang Thong	8	198.0	65.1	+ 59.0
14. Saraburi	10	259.4	74.9	+ 159.6
15. Suphanburi *	11	207.7	102.7	- 12.9
16. Ayutthaya	8	185.0	167.3	+ 18.1
17. Nakhon Nayok	11	192.7	66.9	+ 3.2
18. Pathum Thani	9	198.4	177.0	- 2.7

รายงานฝนตกของบางสถานี ประจำเดือน ตุลาคม ๒๕๐๙
Rainfall Report of some selected stations for month of October 1966

สถานีตรวจน้ำฝน Rainfall Station	จำนวนฝนตก Amount			ต่างจากปรกติ Departure
	วันฝนตก Rainy days	๒๕๐๙ 1966	๒๕๐๘ 1965	mm.
19. Kanchanaburi *	15	216.5	144.5	+ 28.3
20. Nonthaburi	6	145.6	...	- 81.7
21. Nakhon Pathom	16	353.6	-	+ 113.2
22. Don Muang *	15	208.3	102.9	- 58.2
23. Thonburi	...	...	...	...
24. Bangkok *	15	191.3	277.5	- 61.8
25. Samut Prakan	14	170.1	171.8	- 88.8
26. Samut Sakhon	15	415.4	201.1	+ 141.3
27. Samut Songkhram	14	579.9	171.7	+ 326.5
ภาคตะวันออก Eastern Part				
1. Prachinburi *	16	188.3	102.1	+ 0.1
2. Aranyaprathet *	18	259.7	178.1	+ 65.7
3. Chachoengsao	10	209.2	174.5	+ 32.4
4. Chonburi *	16	176.3	193.1	32.7
5. Sattahip *	20	396.4	213.4	+ 115.9
6. Rayong	8	80.0	-	- 136.3
7. Chanthaburi *	22	204.0	157.5	- 67.3
8. Trat	20	402.6	268.7	+ 74.8
9. Khlong Yai *	23	333.9	268.9	- 18.5
ภาคใต้ Southern Part				
1. Ratburi	12	360.2	-	+ 158.5
2. Phetburi	11	241.6	290.6	- 55.4
3. Hua Hin *	18	301.8	176.4	+ 34.4
4. Prachuap Khirikhan *	16	306.6	303.0	+ 52.7
5. Chumphon *	20	367.6	365.8	+ 116.1
6. Ranong *	25	411.4	216.4	- 44.7
7. Ban Don *	22	468.2	215.6	+ 198.8
8. Phang — nga	27	336.0	195.5	- 8.4
9. Nakhon Si Thammarat *	24	346.5	387.0	+ 0.9
10. Krabi	...	...	-	...
11. Phuket *	27	436.4	138.1	+ 72.9
12. Phatthalung	21	328.8	462.9	- 5.8
13. Trang *	27	291.6	408.2	- 12.7
14. Songkhla *	23	523.1	416.2	- 2.1
15. Pattani	23	371.5	233.2	+ 129.2
16. Satun	...	...	244.1	...
17. Yala	17	333.7	475.5	+ 74.7
18. Narathiwat *	24	427.0	547.8	+ 100.8

* ผลการตรวจของสถานีตรวจอากาศกรมอุตุนิยมวิทยา
Data from Meteorological Department

— ไม่มีฝนตก **No Rainfall**

... ไม่ได้รับรายงาน **No Report**

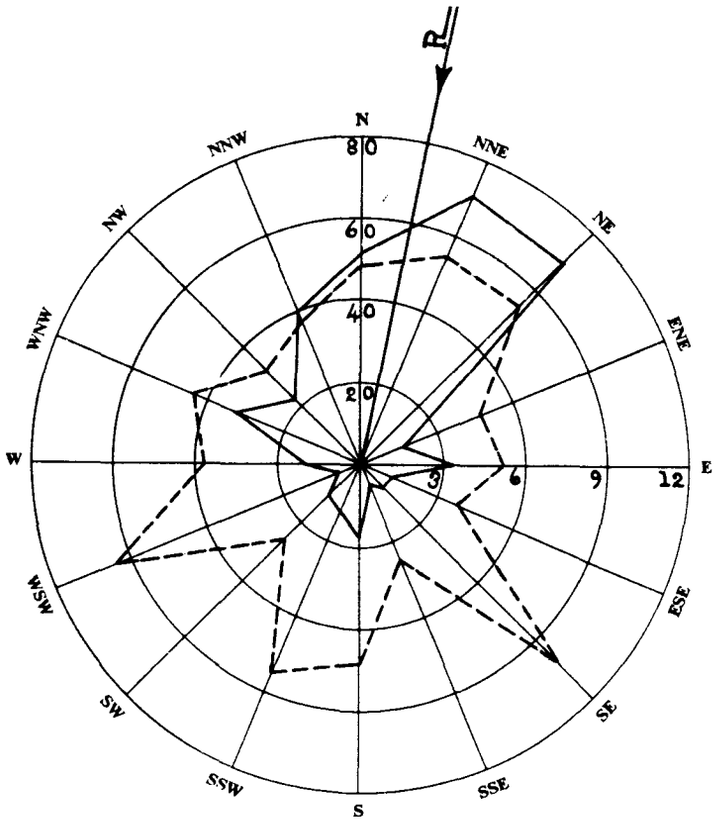

ผลสรุปการตรวจลมรายชั่วโมงของสถานี กรุงเทพ ฯ

Wind—Rose of Bangkok

ตุลาคม ๒๕๐๙ ทิศร่วม (Resultant Direction) N 11° 0'E October 1966

ทิศ Direction		N	NNE	NE	ENE	E	ESE	SE	SSE	S	SSW	SW	WSW	W	WNW	NW	NNW	Calm
ความถี่ Frequency	ชม. Hrs.	52	72	70	11	22	9	8	6	18	13	11	5	13	33	22	40	339
	%	7.0	9.7	9.4	1.5	3.0	1.2	1.1	0.8	2.4	1.7	1.5	0.7	1.7	4.4	3.0	5.4	45.6
ความเร็วรวม Distance Travelled	กม./ชม. Km.hr.	382.0	592.0	574.0	53.0	118.0	35.0	82.0	23.0	133.0	111.0	44.0	49.0	74.0	220.0	107.0	223.0	-
ความเร็วเฉลี่ย Mean Velocity	กม./ชม. Km.hr.	7.3	8.2	8.2	4.8	5.4	3.9	10.3	3.8	7.4	8.5	4.0	9.8	5.7	6.7	4.9	5.6	-

——— เส้นความถี่ของลมในทิศต่าง ๆ เป็นจำนวนชั่วโมง

- - - - - ความเร็วลมเฉลี่ยเป็น กม./ชม. ในทิศต่าง ๆ

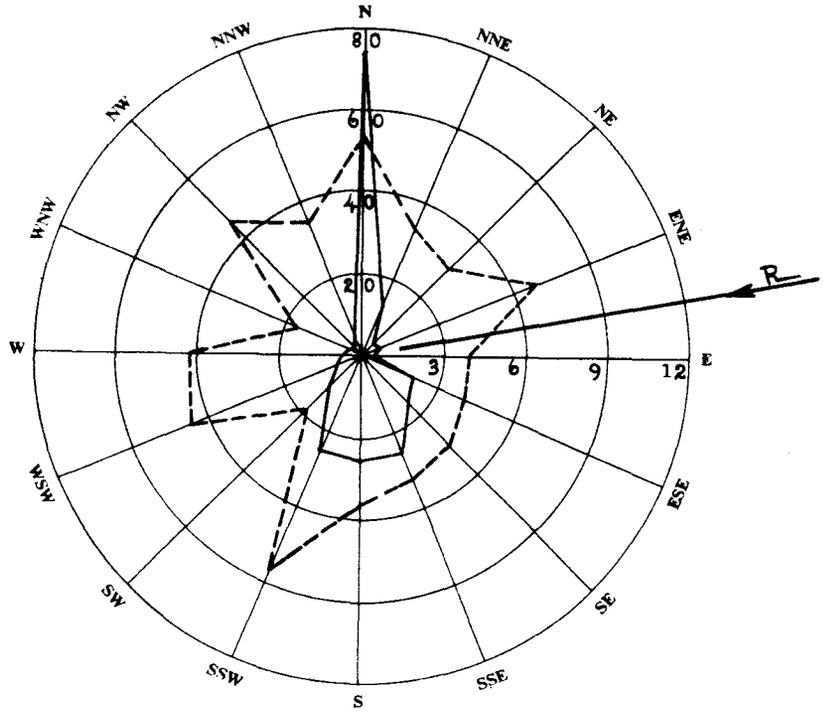

ผลสรุปการตรวจลมรายชั่วโมงของสถานี เชียงใหม่

Wind—Rose of Chiangmai

ตุลาคม ๒๕๐๙ ทิศร่วม (Resultant Direction) N 80° 17' E October 1966

ทิศ Direction		N	NNE	NE	ENE	E	ESE	SE	SSE	S	SSW	SW	WSW	W	WNW	NW	NNW	Calm
ความถี่ Frequency	ชม. Hrs.	76	13	3	4	2	14	16	26	25	24	10	6	5	2	2	3	513
	%	10.2	1.7	0.4	0.5	0.3	1.9	2.2	3.5	3.4	3.2	1.3	0.8	0.7	0.3	0.3	0.4	69.0
ความเร็วรวม Distance Travelled	กม./ชม. Km.hr.	612.0	68.0	14.0	28.0	8.0	68.6	74.2	123.5	137.4	205.4	28.3	40.6	32.0	5.0	14.0	16.0	-
ความเร็วเฉลี่ย Mean Velocity	กม./ชม. Km.hr.	8.1	5.2	4.7	7.0	4.0	4.9	4.6	4.8	5.5	8.6	2.8	6.8	6.4	2.5	7.0	5.3	-

——— เส้นความถี่ของลมในทิศต่าง ๆ เป็นจำนวนชั่วโมง

- - - - - ความเร็วลมเฉลี่ยเป็น กม./ชม. ในทิศต่าง ๆ

บัญชีแสดงรายการที่ตั้งสถานีตรวจอากาศชายทะเล

List of Coastal Meteorological Stations with their Geographical Position.

Station	ตำบลที่ตั้งของสถานี Geographical Positions						สูงจากระดับทะเลเป็นเมตร Altitude in m.	หมายเหตุ Remarks
	แลต. Lat.	น. N.		ลอง. Long.	อ. E.			
	°		"	°	'	"		
San Don	13	26	31	100	36	16	19.0	
Hin Sampayue	13	33	55	100	48	07	11.3	
Ko Phai	12	55	51	100	40	25	144.0	
Rayong	12	39	37	101	16	26	18.5	
Ko Chuang	12	30	56	100	57	33	150.0	
Laem Sing	12	28	07	102	03	43	82.4	
Laem Ngop	12	10	10	102	23	46	11.0	
Lang Suan	09	56	32	99	09	45	14.0	
Ko Prap	09	13	20	99	15	25	78.0	
Ko Tapao Noi	07	49	49	98	25	37	55.0	
Laem Ta Chi	06	57	00	101	17	36	29.4	

สรุปผลการตรวจอุตุนิยมวิทยาของสถานีตรวจอากาศชายทะเล ประจำเดือน ตุลาคม ๒๕๐๙

Monthly Summary of Meteorological Observations for Coastal Stations for Month of October 1966

Coastal Station	เมฆ / Clouds				
	จำนวนวันที่มี / Number of days with				
	Clear	Partly cloudy (1—4 oktas)	Cloudy (5—7 oktas)	Overcast (8 oktas)	Mean cloudiness (0—8 oktas)
San Don	NOOBSERVATION				
Hin Sampayue	NOOBSERVATION				
Ko Phai	-	2	26	3	6.5
Rayong	-	1	26	4	6.5
Ko Chuang	-	5	26	-	5.4
Laem Sing	-	11	18	2	5.2
Laem Ngop	-	1	30	-	5.8
Lang Suan	-	1	28	2	6.3
Ko Prap	-	1	28	2	6.8
Ko Tapao Noi	-	-	23	8	7.2
Laem Ta Chi	-	-	24	7	7.5

สรุปผลการตรวจอุตุนิยมวิทยาของสถานีตรวจอากาศชายทะเล ประจำเดือน ตุลาคม ๒๕๐๙

Monthly Summary of Meteorological Observations for Coastal Stations for Month of October 1966

Station	ทรรศนวิสัย Visibility จำนวนครั้งที่มีการตรวจ Number of Observation										จำนวนวันที่มี Number of days with		
	<0.05 Km.	0.05—0.1 Km.	0.2—0.5 Km.	0.6—1 Km.	2—4 Km.	5—10 Km.	11—20 Km.	21—30 Km.	31—50 Km.	> 50 Km.	Thunder—storm	Lightning	Fog
San Don			N O		O	B S	E	R	V A	T	I O	N	
Hin Sampayue			N O		O	B S	E	R	V A	T	I O	N	
Ko Phai	-	-	-	-	-	2	122	-	-	-	18	15	-
Rayong	-	-	-	-	-	17	107	-	-	-	13	5	-
Ko Chuang	-	-	-	-	-	24	100	-	-	-	9	16	-
Laem Sing	-	-	-	-	2	11	111	-	-	-	4	19	-
Laem Ngop	-	-	-	-	-	93	31	-	-	-	16	29	-
Lang Suan	-	-	-	-	-	124	-	-	-	-	-	-	-
Ko Prap	-	-	-	-	2	96	26	-	-	-	1	1	-
Ko Tapao Noi	-	-	-	-	10	51	63	-	-	-	2	9	-
Laem Ta Chi	-	-	-	-	-	1	123	-	-	-	4	6	-

Note :— Each of stations observed 4 times per day.

สรุปผลการตรวจอุตุนิยมวิทยาของสถานีตรวจอากาศชายทะเล ประจำเดือน ตุลาคม ๒๕๐๙

Monthly Summary of Meteorological Observations for Coastal Stations for Month of October 1966

Station	ลักษณะทะเลและคลื่นใต้น้ำ จำนวนวันที่มี / State of sea and swell Number of days with								
	Calm 0—0.1 m.	Smooth 0.1—0.5 m.	Slight 0.5—1.25 m.	Moderate 1.25—2.5 m.	Rough 2.5—4 m.	Very rough 4—6 m.	High 6—9 m.	Very high 9—14 m.	Swell
San Don		N O	O	B S	E R	V A	T I	O N	
Hin Sampayue		N O	O	B S	E R	V A	T I	O N	
Ko Phai	3	16	9	3	-	-	-	-	11
Rayong	-	27	4	-	-	-	-	-	12
Ko Chuang	23	8	-	-	-	-	-	-	13
Laem Sing	21	10	-	-	-	-	-	-	31
Laem Ngop	5	23	2	1	-	-	-	-	20
Lang Suan	19	11	1	-	-	-	-	-	22
Ko Prap	31	-	-	-	-	-	-	-	-
Ko Tapao Noi	15	15	1	-	-	-	-	-	17
Laem Ta Chi	19	9	3	-	-	-	-	-	31

กรมอุตุนิยมวิทยา

สำนักนายกรัฐมนตรี

รายงานอุตุนิยมวิทยาประจำเดือน

ปีที่ ๓๑ ฉบับที่ ๑๑

พฤศจิกายน ๒๕๐๙

METEOROLOGICAL DEPARTMENT

OFFICE OF THE PRIME MINISTER

MONTHLY METEOROLOGICAL BULLETIN

Vol. 31 Part 11

November 1966

พลเรือโท สนิท เวสารัชชนันท์

อธิบดี

Sanit Vesa-rajananda

Vice Admiral, Director General

• ณพาชน ๒๕๐๐
จำนวน ๒๐๐ เล่ม

ATMOSPHERIC SCIENCES
LIBRARY
JUL 23 70
E. S. S. A.
U. S. Dept. of Commerce

กรมอุตุนิยมวิทยา

สำนักนายกรัฐมนตรี

รายงานอุตุนิยมวิทยาประจำเดือน

ปีที่ ๓๑ ฉบับที่ ๑๑

พฤศจิกายน ๒๕๐๙

METEOROLOGICAL DEPARTMENT

OFFICE OF THE PRIME MINISTER

MONTHLY METEOROLOGICAL BULLETIN

Vol. 31 Part 11

November 1966

พลเรือโท สนิธ เวสารัชชนันท์

อธิบดี

Sanit Vesa-rajananda

Vice Admiral, Director General

Publication of this report was supported by the Research and Development Field Unit — Thailand, Advanced Research Projects Agency, Office of the Secretary of Defense, United States Government.

สารบาญ

INDEX

หน้า
Page

คำนำ
Introduction ... ... ก *A*

บัญชีแสดงรายการที่ตั้งสถานีตรวจอากาศ
List of Meteorological Stations with their Geographical Positions 1

ลมฟ้าอากาศ
A Summary 2

รายงานผลการตรวจรายชั่วโมงประจำเดือนของสถานีกลางกรุงเทพ ฯ สำหรับ
Hourly values for Central Stations, Bangkok of

ความกดอากาศ *Pressure*

ความชื้นสัมพันธ์ *Relative Humidity*

อุณหภูมิ *Temperature*

ลม *Surface wind*

ฝน *Rainfall* 4

รายงานผลการตรวจเฉพาะเวลา 0700 1000 1300 1600
Observation at fixed hours of

ทรรศนวิสัย *Visibility*

จำนวนเมฆ *Amount of Clouds*

ชนิดของเมฆ *Form of Clouds* 10

รายงานค่าเฉลี่ยประจำวันและประจำเดือนของผลการตรวจอุตุนิยมวิทยาต่าง ๆ และสรุปผลการตรวจประจำเดือนของสถานีกลางกรุงเทพ ฯ
Daily and Monthly values of Meteorological Elements and Monthly Summary of Central Stations, Bangkok 11

สรุปผลการตรวจอุตุนิยมวิทยาประจำเดือนของบางสถานี
Summary of Observations of some selected Stations 14

รายงานฝนประจำเดือน
Monthly Rainfall report 27

สรุปผลการตรวจลมประจำเดือนของสถานีกลางกรุงเทพ ฯ
Wind - rose of Central Stations, Bangkok 29

สรุปผลการตรวจลมประจำเดือนของสถานีสัตหีบ
Wind - rose of Sattahip 30

สรุปผลการตรวจอุตุนิยมวิทยาของสถานีชายทะเล
Summary of Meteorological Observations for Coastal Stations 31

คำนำ

PREFACE

1. สถานีตรวจอากาศกลางกรุงเทพ ฯ แห่งกองสถานีตรวจอากาศ กรมอุตุนิยมวิทยา ตั้งอยู่ที่ถนนสุขุมวิท จังหวัดพระนคร ในแลต. 13° 44' น. ลอง. 100° 30' อ. สูงของบาโรเมตรจากระดับทะเล 16.37 เมตร เวลาที่ใช้ในการตรวจอุตุนิยมวิทยาใช้เวลากรุงเทพ ฯ และมีการตรวจอุตุนิยมวิทยาทุกชั่วโมง สำหรับสถานีอื่น ๆ ได้มีรายการแจ้งอยู่ในตารางแล้วและส่วนมากทำการตรวจวันละ 8 เวลาเท่านั้น

The Central Meteorological Station in Bangkok is situated at Lat. 13° 44' *N., Long.* 100° 30' *E., height of barometer* 16.37 *metres above Mean Sea-level. For all readings local standard time is used* (105 *th. degree M. E. G.*) *and hourly observations are maintained. For other stations generally eight observations are made at* 3 *hour intervals from* 0100 *to* 2200.

2. ความกดอากาศได้แก้อุณหภูมิ แลตติจูด และระดับทะเลแล้ว
Barometric readings are corrected for temperature, latitude and Mean Sea-level.

3. ทิศและความเร็วลมเป็นรายชั่วโมง ตรวจโดยเครื่องวัดลมชนิดอัตโนมัติแบบไดนส์
Hourly directions and velocities of the wind are taken from the record sheets of the Dines Pressure Tube Anemograph.

4. เธอร์โมเมตรทุกชนิดได้ติดตั้งไว้ในเรือนเธอร์โมเมตรแบบสเตเวนสัน
All thermometers are installed in Stevenson screen.

5. เครื่องหมายลมฟ้าอากาศและปรากฏการณ์บางอย่างทางอุตุนิยมวิทยา ในช่องหมายเหตุลมฟ้าอากาศใช้แบบสากล มีความหมายดังต่อไปนี้ :-
International Symbols are used in registering the state of weather and other meteorological phenomena.

○ ท้องฟ้าไม่มีเมฆ **Clear**

◑ ท้องฟ้ามีเมฆบางส่วน **Partly cloudy**

◐ ท้องฟ้ามีเมฆมาก **Cloudy**

● ท้องฟ้ามีเมฆเต็ม **Overcast**

∞ ฟ้าหรัวแห้ง ทรรศนวิสัยเกินกว่า 1000 เมตร **Haze**

↯ ฟ้าแลบในระยะไกล **Lightning**

= ฟ้าหรัวชื้น (หมอกบาง) ทรรศนวิสัยตั้งแต่ 1000 เมตร ถึง 2000 เมตร **Mist**

≡ หมอก ทรรศนวิสัยต่ำกว่า 1000 เมตร **Fog**

∀ พายุฝน **Squall**

⊙ ฝนละออง **Drizzle**

◉ ฝน **Rain**

⊛ ฝนผ่าน **Shower**

⊛ ฝนผ่านหรือฝนที่มีลูกเห็บเล็กน้อยหรือปานกลาง **Shower with slight or moderate hail**

ϟ พายุฟ้าคะนอง **Thunderstorm**

ϟ พายุฟ้าคะนองอย่างอ่อนมีฝน **Slight thunderstorm**

ϟ พายุฟ้าคะนองอย่างอ่อนมีลูกเห็บ **Slight thunderstorm with hail**

ϟ พายุฟ้าคะนองอย่างปานกลางมีฝน **Moderate thunderstorm**

ϟ พายุฟ้าคะนองอย่างปานกลางมีลูกเห็บ **Moderate thunderstorm with hail**

ϟ พายุฟ้าคะนองอย่างแรงมีฝน **Heavy thunderstorm**

ϟ พายุฟ้าคะนองอย่างแรงมีลูกเห็บ **Heavy thunderstorm with hail**

(ϟ) พายุฟ้าคะนองไม่ผ่านสถานี **Distant thunderstorm**

⊕ อาทิตย์ทรงกลด **Solar halo**

☾ จันทร์ทรงกลด **Luna corona**

△ ลูกเห็บ **Hail**

— น้ำค้าง **Dew**

กรมอุตุนิยมวิทยา
สำนักนายกรัฐมนตรี
พลเรือโท สนิธ เวสารัชชนันท์
อธิบดี

Meteorological Department
Office of the Prime Minister
Sanit Vesa-rajananda
Vice Admiral, Director-General

บัญชีแสดงรายการที่ตั้งสถานีตรวจอากาศ

List of Meteorological Stations with their Geographical Positions

สถานี Station	ตำบลที่ตั้งสถานี Geographical Positions				
	แลต. Lat. °	น. N. '	ลอง. Long. °	อ. E. '	สูงเป็นเมตร Alt. in m.
Chiangrai	19	55	99	50	416
Pai	19	20	98	50	540
Mae Hongson	19	18	97	50	271
Chiangmai	18	47	98	59	314
Nan	18	47	100	47	201
Lampang	18	15	99	30	243
Phrae	18	10	99	50	157
Mae Sariang	18	10	97	50	314
Uttaradit	17	37	100	08	63
Loei	17	32	101	30	211
Nakhon Phanom	17	30	104	20	140
Udon Thani	17	26	102	46	178
Sakon Nakhon	17	10	104	09	160
Tak	16	51	99	07	115
Phitsanulok	16	50	100	16	50
Mae Sot	16	40	98	33	210
Mukdahan	16	33	104	44	138
Phetchabun	16	25	101	08	114
Khon Kaen	16	20	102	51	157
Roi Et	16	03	103	41	140
Nakhon Sawan	15	48	100	10	28
Chaiyaphum	15	45	102	02	—
Ubon Ratchathani	15	15	104	53	123
Nakhon Ratchasima	14	58	102	07	181
Surin	14	53	103	29	145
Lopburi	14	48	100	37	13
Suphanburi	14	30	99	50	7
Prachinburi	14	10	101	10	7
Sap Muang	14	07	101	04	284
Kanchanaburi	14	01	99	32	28
Don Muang	13	55	100	36	10
Aranyaprathet	13	42	102	35	44
Pom Phrachunlachomklao	13	32	100	35	3
Chonburi	13	22	100	59	6
Ko Sichang	13	09	100	49	26
Sattahip	12	39	100	53	55
Chanthaburi	12	37	102	07	5
Hua Hin	12	34	100	48	3
Prachuap Khirikhan	11	48	99	48	5
Khlong Yai	11	47	102	53	4
Chumphon	10	27	99	15	3
Ranong	09	58	98	38	35
Ban Don	09	08	99	18	3
Nakhon Si Thammarat	08	25	99	58	5
Phuket	07	58	98	24	3
Trang	07	24	99	31	3
Songkhla	07	11	100	37	4
Narathiwat	06	26	101	50	4

ภาวะดินฟ้าอากาศทั่วไป

ความกดอากาศ ลมและฝน

แอนติไซโคลนในประเทศจีนได้ทวีกำลังแรงขึ้นเป็นครั้งคราว และแผ่ลิ่มลงมาปกคลุมตอนบนของประเทศไทย ทำให้มีลักษณะอากาศดี อุณหภูมิได้ลดลงเล็กน้อยในบริเวณดังกล่าวนี้

มีฝนเล็กน้อยถึงปานกลางเกือบทั่วไป กับมีฝนหนักเป็นบางแห่งในภาคใต้ โดยเฉพาะตามชายฝั่งตะวันออกของภาค

อุณหภูมิ

ค่าเฉลี่ยรายเดือนของอุณหภูมิมีค่าสูงกว่าปกติในทุกภาค

อุณหภูมิต่ำที่สุดวัดได้ ๑๑.๘°ซ.(๕๓.๒°ฟ.)ที่ขับม่วง เมื่อวันที่ ๘ และอุณหภูมิสูงที่สุดวัดได้ ๓๖.๐°ซ.(๙๖.๘°ฟ.)ที่สัตหีบ เมื่อวันที่ ๒๕

GENERAL WEATHER CONDITION

Pressure, Wind and Rainfall

The anticyclone in China occasionally intensified and extended its ridge to the Upper Thailand causing fine weather with slightly decreased in temperature over the said areas.

Almost widespread light to moderate rains with local heavy falls distributed over the Southern Thailand throughout the month especially along the East Coast of the gulf.

Temperature

The monthly mean temperature was above normal in all parts.

The lowest temperature was recorded 11.8°C. (53.2°F.) at Sap Muang on the 8th and the highest was 36.0°C. (96.8°F.) at Sattahip on the 25th.

กรุงเทพฯ พฤศจิกายน ๒๕๐๙ Bangkok November 1966

ความกดอากาศรายชั่วโมงประจำวัน เป็นมิลลิบาร์ 1000 + จำนวนในตาราง

Barometric Pressure at Sea—level in Millibars 1000 + the numbers in the tables

Time / Date	เวลากรุงเทพ ฯ 0100	0200	0300	0400	0500	0600	0700	0800	0900	1000	1100	1200
									Bangkok Standard Time			
1	10.90	10.70	10.30	10.20	10.70	11.40	11.90	12.60	13.40	13.60	13.40	12.30
2	12.10	11.70	11.70	11.50	11.70	12.00	13.30	13.60	14.10	14.00	13.35	12.30
3	11.40	10.90	10.70	10.60	10.70	10.90	11.60	12.20	12.90	12.70	12.20	11.20
4	11.10	10.30	09.80	09.60	09.70	10.20	11.00	11.50	11.80	11.90	11.70	10.70
5	11.85	11.10	10.90	10.70	10.90	11.80	12.90	13.80	14.20	14.30	13.85	12.70
6	12.90	12.50	11.90	11.80	11.90	12.60	13.30	13.90	14.90	14.90	14.20	13.30
7	11.90	11.50	11.05	11.05	11.30	11.80	12.70	13.50	14.20	13.90	13.50	12.20
8	12.10	11.40	11.00	10.65	10.70	11.40	11.70	12.70	13.70	13.70	13.30	12.50
9	12.50	11.90	11.30	11.10	11.30	12.50	13.10	14.10	14.60	14.90	14.20	13.30
10	11.00	10.60	10.20	10.00	10.30	11.20	11.75	12.20	12.90	12.90	12.20	11.30
11	08.70	07.90	07.70	07.70	08.00	08.50	09.40	10.20	10.30	10.25	09.70	08.70
12	07.40	07.10	06.70	06.70	07.00	07.50	08.00	08.60	09.50	09.50	08.90	08.30
13	08.50	08.20	07.80	07.75	08.10	08.20	08.90	09.40	10.30	10.25	09.50	08.90
14	09.10	08.30	07.70	07.90	08.50	09.30	09.70	10.60	10.90	10.90	10.60	09.80
15	10.70	10.30	10.10	09.60	09.80	10.30	10.50	11.20	11.60	11.80	11.40	11.10
16	10.20	09.90	09.50	09.90	10.10	10.65	11.70	12.00	12.50	12.60	12.10	11.10
17	11.10	10.70	10.70	10.60	11.10	11.70	11.90	12.70	13.00	12.90	12.25	10.90
18	10.20	09.80	09.50	09.85	10.30	10.90	11.60	12.30	12.10	12.20	11.80	10.65
19	09.40	08.70	08.50	08.60	08.60	08.70	09.40	10.10	11.10	11.30	10.60	09.80
20	08.70	08.20	07.80	07.60	08.50	08.80	09.40	10.50	11.00	11.20	10.90	09.80
21	11.75	11.30	10.90	10.70	10.90	11.40	12.60	13.70	14.60	14.70	14.30	13.50
22	13.40	13.00	12.50	12.30	12.65	13.40	14.00	14.60	15.50	15.10	14.60	13.40
23	12.60	11.90	11.30	10.55	11.30	11.90	12.60	13.50	13.60	13.60	13.10	11.90
24	10.60	10.20	09.90	09.80	09.90	10.10	10.70	11.30	11.80	11.80	11.30	10.60
25	10.10	09.85	09.70	09.60	09.90	10.30	11.50	12.60	12.90	12.70	11.90	10.70
26	10.50	10.20	10.20	09.80	10.70	11.50	12.10	13.10	13.80	13.90	13.50	13.30
27	12.50	11.90	11.80	11.70	11.80	12.50	13.05	14.10	14.60	14.30	13.90	13.30
28	13.10	12.60	11.80	11.60	11.90	12.30	12.65	13.85	14.20	14.00	13.50	12.50
29	11.50	10.90	10.25	09.75	09.80	10.00	10.90	12.10	12.60	12.50	11.70	10.70
30	09.90	09.50	08.80	08.70	09.05	09.40	10.60	11.05	11.50	11.50	11.30	10.20
Mean	10.92	10.44	10.07	09.93	10.24	10.77	11.48	12.25	12.80	12.79	12.29	11.37

Time / Date	1300	1400	1500	1600	1700	1800	1900	2000	2100	2200	2300	2400
1	11.00	10.30	09.70	09.50	09.80	10.10	10.55	11.60	12.10	12.40	12.70	12.30
2	11.10	10.50	09.90	09.70	09.70	10.20	10.50	11.50	11.80	12.20	12.20	12.10
3	10.30	09.40	08.60	08.65	08.95	09.40	09.80	10.60	11.10	11.45	11.70	11.30
4	10.10	09.10	08.60	08.60	08.70	09.40	10.60	11.70	12.20	12.50	12.50	12.30
5	11.75	11.00	10.40	10.30	10.70	11.40	12.00	12.50	12.90	13.40	13.50	13.30
6	12.60	11.50	10.60	10.30	10.30	10.55	11.00	11.70	12.10	12.40	12.65	12.30
7	11.30	10.00	09.40	09.40	09.70	09.90	10.80	11.80	12.60	13.00	13.00	12.50
8	11.50	10.60	10.10	10.10	10.50	10.60	11.00	11.80	12.50	12.70	12.90	12.60
9	12.20	11.05	10.20	09.90	10.10	10.30	10.90	11.50	11.80	12.15	11.80	11.70
10	09.90	09.00	08.20	07.80	07.80	08.15	08.50	09.10	09.70	09.80	09.90	09.80
11	07.50	06.20	05.70	05.10	05.50	06.10	07.00	07.80	07.85	08.15	08.00	07.80
12	07.35	06.20	05.90	05.75	05.90	06.60	07.10	07.90	08.60	09.10	08.90	08.70
13	08.20	07.05	06.50	06.15	06.15	06.90	07.70	08.65	09.50	09.90	10.10	09.70
14	08.30	07.70	07.00	06.90	07.40	08.10	09.00	09.80	10.60	10.10	11.20	10.90
15	09.90	09.10	08.10	07.70	07.70	08.50	09.00	10.20	10.70	11.10	10.90	10.70
16	10.40	09.40	08.80	08.90	09.10	09.75	10.30	11.00	11.50	11.75	11.90	11.45
17	09.70	08.80	08.10	07.80	08.20	08.70	09.40	10.30	11.10	11.40	11.40	11.00
18	09.45	08.50	07.50	07.40	07.80	08.30	08.70	09.30	09.90	10.20	10.20	10.20
19	08.50	07.45	06.60	06.40	07.00	07.50	08.20	09.00	09.60	09.70	09.50	09.10
20	09.05	08.30	07.70	07.50	08.20	08.90	10.10	11.30	11.70	11.90	12.10	12.10
21	12.50	11.35	10.65	10.50	10.70	11.70	12.90	13.45	14.10	14.15	14.10	13.70
22	11.80	10.80	09.90	09.80	10.10	10.60	11.60	12.20	12.70	13.30	13.40	13.10
23	10.65	09.70	09.10	09.10	09.30	09.90	10.00	11.10	11.30	11.30	11.10	11.00
24	09.75	08.90	08.20	08.20	08.60	09.10	09.10	09.50	10.30	10.60	10.50	10.30
25	09.80	08.70	08.30	08.10	08.80	09.30	09.80	10.50	11.00	11.30	11.10	10.60
26	12.10	11.30	10.70	10.55	10.70	11.05	11.70	12.70	12.90	13.05	13.30	13.00
27	12.20	11.35	11.05	10.90	10.90	11.00	12.20	13.10	13.80	13.90	13.95	13.30
28	11.30	10.20	09.70	09.50	09.45	09.30	09.80	10.50	11.40	11.80	11.90	11.90
29	09.70	08.10	07.40	06.90	07.00	07.30	07.80	09.05	09.90	10.25	10.60	10.30
30	08.90	07.40	07.40	07.50	07.80	08.20	08.90	09.70	10.50	11.10	11.50	11.40
Mean	10.29	09.30	08.67	08.50	08.75	09.23	09.87	10.70	11.26	11.54	11.62	11.35

กรุงเทพฯ พฤศจิกายน ๒๕๐๙ Bangkok November 1966

อุณหภูมิของอากาศเป็นองศาเซนติเกรด

Air Temperature in Degrees Centigrade

Time / Date	เวลากรุงเทพ ฯ 0100	0200	0300	0400	0500	0600	0700	0800	0900	1000	1100	1200
	Bangkok Standard Time											
1	26.7	26.3	26.1	25.8	25.5	25.3	26.2	28.0	29.6	30.5	30.9	31.6
2	27.1	26.6	26.2	25.7	25.3	24.9	24.9	26.4	28.3	29.0	29.3	29.6
3	25.8	25.0	24.3	24.0	24.0	23.7	23.9	25.5	27.4	28.4	29.5	30.4
4	25.2	24.8	24.2	23.8	23.5	23.4	23.8	25.8	28.0	30.4	30.8	31.4
5	25.4	25.1	24.9	24.8	24.1	23.8	24.1	26.5	27.9	29.4	30.6	31.0
6	24.0	23.7	23.2	22.8	22.6	22.4	22.5	24.5	26.6	28.1	29.4	29.6
7	24.5	24.0	23.9	23.9	23.8	23.9	24.6	26.5	27.9	28.8	29.4	30.1
8	25.0	24.8	24.1	23.7	23.2	23.0	23.5	25.0	27.0	28.6	29.9	30.8
9	24.8	24.4	23.9	23.8	23.5	23.3	23.5	25.3	27.0	29.0	30.0	30.5
10	25.5	25.3	25.0	24.6	24.3	24.1	24.3	26.0	27.6	30.0	30.9	31.9
11	27.6	26.9	26.4	25.8	25.4	25.3	25.4	26.9	28.5	30.0	31.5	31.5
12	26.1	25.6	25.2	24.7	24.7	25.0	25.0	26.3	29.0	30.4	31.2	32.1
13	27.0	26.6	26.1	26.3	25.9	25.7	25.9	27.0	28.1	29.6	30.8	32.1
14	27.0	26.6	26.0	25.9	25.9	25.8	25.9	27.2	29.2	30.8	31.5	32.0
15	25.9	25.6	25.9	25.5	25.5	25.0	24.2	24.9	25.9	27.6	29.0	29.4
16	25.3	25.0	24.8	24.7	24.5	24.3	24.5	25.8	27.0	27.1	28.4	29.1
17	25.1	24.7	24.3	24.4	24.4	24.2	24.4	25.9	27.9	29.6	30.2	31.3
18	26.2	26.2	26.2	26.0	26.0	25.7	25.6	26.4	27.2	29.6	29.8	30.4
19	26.9	26.5	26.4	26.1	26.0	26.0	26.0	26.7	27.5	28.4	29.3	30.4
20	25.9	25.7	25.6	25.4	25.5	25.6	25.7	26.7	29.0	29.4	29.8	30.1
21	26.6	26.0	25.6	25.6	25.4	25.0	25.2	26.2	27.3	28.4	29.5	30.2
22	25.1	25.1	24.7	24.2	23.4	22.9	22.6	23.9	25.7	27.1	28.0	28.8
23	23.0	22.6	22.2	21.7	21.7	21.5	21.7	23.7	25.4	27.1	28.5	29.1
24	23.8	23.4	23.0	22.6	22.2	21.9	22.1	23.7	25.4	27.4	29.2	30.0
25	25.0	24.6	24.3	24.0	23.6	23.2	23.0	25.2	27.4	29.8	30.0	30.7
26	26.0	25.5	25.1	25.0	24.9	24.8	24.5	26.2	28.0	28.4	29.6	29.3
27	24.4	23.9	23.7	23.6	23.4	23.4	23.5	23.9	23.4	25.4	26.5	27.4
28	23.9	23.7	23.5	23.2	23.1	22.9	23.2	24.5	26.0	28.6	29.1	30.0
29	25.4	25.0	24.7	24.3	24.2	24.0	24.4	25.8	27.6	29.4	31.0	31.5
30	26.0	25.8	25.6	25.6	25.5	25.1	25.4	26.7	28.4	29.4	29.9	31.2
Mean	25.5	25.2	24.8	24.6	24.4	24.2	24.3	25.8	27.4	28.9	29.8	30.5

Time / Date	1300	1400	1500	1600	1700	1800	1900	2000	2100	2200	2300	2400
1	32.1	32.1	31.7	31.1	31.5	30.4	29.4	29.0	28.6	28.2	28.0	27.5
2	30.2	30.7	30.6	30.6	30.0	28.2	27.5	27.4	27.0	26.5	26.4	26.4
3	30.6	31.0	31.0	31.0	30.3	28.8	28.0	27.6	26.7	26.2	26.0	25.8
4	31.2	30.6	31.5	31.8	31.2	29.5	28.4	27.5	26.9	26.4	26.0	25.6
5	31.2	31.6	32.2	31.4	30.1	29.0	28.0	27.3	26.5	25.6	24.7	24.5
6	30.3	30.7	30.8	31.0	30.0	29.0	27.5	27.0	26.5	26.0	25.5	24.6
7	30.7	31.5	31.0	30.4	30.0	28.7	28.2	27.2	27.0	26.5	26.0	25.6
8	30.8	31.2	31.1	31.1	30.2	28.6	27.9	26.9	26.0	25.6	25.1	25.0
9	31.0	31.4	31.3	31.0	30.2	29.0	28.0	27.3	26.7	26.5	26.0	25.7
10	31.9	32.4	32.3	32.1	31.2	29.8	29.0	28.8	28.5	28.5	28.3	28.0
11	33.0	33.3	32.6	32.6	31.4	30.3	29.5	28.9	28.5	27.6	26.7	26.3
12	32.4	32.6	32.6	32.3	31.8	29.9	29.2	28.5	28.4	28.0	27.5	27.1
13	32.2	32.9	32.8	32.8	32.1	30.5	29.6	29.0	28.4	28.3	27.6	27.2
14	33.2	32.4	32.2	32.2	28.0	27.0	26.2	26.1	26.1	26.0	25.9	26.0
15	30.2	30.3	30.6	30.4	29.2	28.3	28.0	27.7	27.4	27.2	26.5	26.0
16	29.1	29.8	30.4	30.2	29.5	28.7	28.1	27.1	26.8	26.3	25.8	25.4
17	31.4	32.3	32.2	32.3	31.3	29.5	29.0	28.6	28.2	28.2	27.2	26.6
18	31.0	31.5	31.2	28.1	29.8	29.0	28.0	27.6	27.1	27.1	27.0	26.8
19	31.2	31.0	31.5	31.0	29.4	28.1	27.5	27.0	26.9	26.6	26.3	26.0
20	31.1	31.0	31.6	31.4	30.6	29.8	28.9	28.5	28.0	27.4	27.2	27.0
21	30.2	30.6	30.5	30.2	30.0	28.5	28.2	28.5	28.0	26.6	25.4	25.2
22	29.5	30.0	30.0	30.2	28.8	28.0	27.0	26.0	25.8	25.0	24.0	23.5
23	30.0	30.6	31.0	30.4	29.5	28.0	27.0	26.0	25.4	25.0	24.7	24.3
24	31.0	31.0	31.4	30.8	29.5	28.2	26.6	26.1	26.1	26.0	25.8	25.4
25	32.0	31.9	31.6	31.8	31.0	29.3	28.5	28.0	27.8	27.5	27.0	26.5
26	29.0	29.5	29.4	29.2	27.9	27.3	26.6	26.4	25.7	25.5	25.3	25.1
27	27.2	27.4	27.0	26.5	25.6	25.0	25.0	25.1	25.1	24.4	24.4	24.1
28	30.8	30.5	30.6	30.2	29.5	29.0	28.3	27.2	27.0	26.8	25.8	25.6
29	31.4	32.5	32.0	31.6	31.4	30.0	29.4	28.4	28.2	27.9	27.2	26.5
30	32.6	33.0	32.0	26.4	26.6	26.6	26.0	26.0	26.0	25.5	25.0	25.0
Mean	31.0	31.2	31.2	30.7	29.9	28.7	28.0	27.4	27.0	26.6	26.1	25.8

กรุงเทพฯ พฤศจิกายน ๒๕๐๙ Bangkok November 1966

ความชื้นสัมพัทธ์รายชั่วโมงประจำวันเป็นเรือนร้อย

Hourly Relative Humidity in Percent

Time / Date	เวลามาตรฐาน ฯ											Bangkok Standard Time
	0100	0200	0300	0400	0500	0600	0700	0800	0900	1000	1100	1200
1	89.0	90.0	91.0	94.0	95.0	95.0	94.0	81.0	75.0	70.0	69.0	67.0
2	75.0	76.0	77.0	78.0	76.0	77.0	78.0	70.0	64.0	62.0	60.0	60.0
3	82.0	89.0	90.0	92.0	92.0	87.0	86.0	82.0	68.0	67.0	59.0	56.0
4	80.0	84.0	84.0	90.0	92.0	93.0	93.0	84.0	75.0	64.0	55.0	53.0
5	80.0	89.0	93.0	94.0	91.0	92.0	88.0	75.0	65.0	60.0	53.0	47.0
6	87.0	88.0	86.0	89.0	90.0	92.0	90.0	79.0	67.0	62.0	55.0	53.0
7	88.0	87.0	86.0	85.0	87.0	85.0	85.0	75.0	66.0	58.0	58.0	56.0
8	82.0	80.0	83.0	87.0	88.0	89.0	92.0	82.0	69.0	64.0	59.0	57.0
9	81.0	83.0	87.0	90.0	92.0	93.0	93.0	84.0	75.0	66.0	61.0	58.0
10	84.0	84.0	84.0	86.0	87.0	89.0	90.0	82.0	75.0	64.0	66.0	63.0
11	81.0	84.0	87.0	91.0	92.0	92.0	91.0	84.0	75.0	67.0	60.0	61.0
12	86.0	90.0	93.0	94.0	94.0	98.0	97.0	86.0	70.0	61.0	58.0	54.0
13	82.0	83.0	87.0	86.0	87.0	90.0	89.0	88.0	75.0	70.0	66.0	63.0
14	85.0	87.0	90.0	91.0	92.0	94.0	93.0	87.0	81.0	70.0	68.0	65.0
15	91.0	94.0	94.0	93.0	94.0	94.0	93.0	89.0	86.0	80.0	72.0	71.0
16	90.0	89.0	91.0	92.0	91.0	87.0	88.0	80.0	75.0	75.0	76.0	68.0
17	85.0	90.0	92.0	92.0	92.0	92.0	92.0	82.0	74.0	68.0	66.0	60.0
18	87.0	87.0	87.0	89.0	90.0	91.0	90.0	86.0	80.0	69.0	67.0	64.0
19	89.0	89.0	90.0	91.0	92.0	92.0	88.0	85.0	82.0	77.0	74.0	67.0
20	92.0	93.0	93.0	94.0	95.0	96.0	95.0	89.0	75.0	68.0	67.0	64.0
21	82.0	78.0	74.0	67.0	67.0	70.0	69.0	65.0	60.0	58.0	57.0	57.0
22	84.0	84.0	86.0	80.0	83.0	82.0	81.0	74.0	65.0	61.0	59.0	59.0
23	85.0	86.0	90.0	91.0	92.0	91.0	90.0	83.0	72.0	64.0	62.0	59.0
24	86.0	88.0	90.0	92.0	92.0	92.0	94.0	89.0	82.0	73.0	62.0	59.0
25	90.0	92.0	92.0	93.0	94.0	91.0	92.0	83.0	79.0	66.0	66.0	58.0
26	86.0	90.0	91.0	92.0	91.0	91.0	91.0	82.0	64.0	59.0	57.0	57.0
27	80.0	78.0	78.0	79.0	78.0	80.0	78.0	77.0	82.0	74.0	71.0	69.0
28	90.0	91.0	93.0	94.0	95.0	95.0	94.0	89.0	79.0	69.0	66.0	60.0
29	88.0	89.0	90.0	90.0	91.0	93.0	92.0	88.0	78.0	70.0	64.0	62.0
30	89.0	89.0	88.0	88.0	86.0	90.0	91.0	91.0	78.0	74.0	71.0	67.0
Mean	85.2	86.7	87.9	88.8	89.3	89.8	89.2	82.4	73.7	67.0	63.5	60.5

Time / Date	1300	1400	1500	1600	1700	1800	1900	2000	2100	2200	2300	2400
1	66.0	66.0	67.0	70.0	66.0	73.0	80.0	83.0	84.0	87.0	75.0	75.0
2	60.0	59.0	59.0	59.0	64.0	68.0	71.0	74.0	79.0	82.0	75.0	75.0
3	65.0	54.0	56.0	56.0	59.0	64.0	64.0	69.0	73.0	77.0	77.0	77.0
4	55.0	58.0	57.0	56.0	56.0	65.0	66.0	73.0	77.0	86.0	82.0	85.0
5	47.0	45.0	48.0	51.0	55.0	57.0	62.0	69.0	72.0	76.0	83.0	83.0
6	50.0	50.0	51.0	52.0	54.0	57.0	68.0	69.0	75.0	78.0	80.0	87.0
7	56.0	57.0	56.0	59.0	58.0	63.0	65.0	71.0	75.0	78.0	82.0	82.0
8	52.0	50.0	50.0	50.0	51.0	57.0	61.0	68.0	75.0	78.0	80.0	80.0
9	55.0	53.0	54.0	56.0	60.0	64.0	65.0	71.0	73.0	70.0	78.0	81.0
10	61.0	60.0	58.0	61.0	61.0	67.0	74.0	75.0	79.0	79.0	80.0	78.0
11	57.0	54.0	55.0	56.0	57.0	65.0	67.0	71.0	74.0	81.0	84.0	86.0
12	48.0	52.0	51.0	52.0	55.0	64.0	67.0	72.0	72.0	77.0	81.0	82.0
13	58.0	57.0	53.0	53.0	54.0	65.0	70.0	72.0	77.0	77.0	81.0	84.0
14	62.0	63.0	62.0	64.0	78.0	89.0	88.0	90.0	85.0	88.0	89.0	88.0
15	69.0	69.0	67.0	67.0	74.0	79.0	78.0	81.0	82.0	84.0	86.0	88.0
16	70.0	64.0	60.0	60.0	65.0	72.0	76.0	81.0	82.0	84.0	85.0	86.0
17	62.0	57.0	58.0	58.0	63.0	71.0	75.0	79.0	83.0	81.0	82.0	85.0
18	67.0	63.0	63.0	81.0	74.0	79.0	80.0	81.0	83.0	83.0	85.0	89.0
19	66.0	66.0	65.0	64.0	73.0	80.0	82.0	85.0	87.0	87.0	89.0	91.0
20	64.0	61.0	62.0	59.0	64.0	70.0	76.0	74.0	80.0	84.0	89.0	84.0
21	55.0	55.0	59.0	60.0	59.0	66.0	67.0	67.0	63.0	76.0	78.0	81.0
22	56.0	54.0	56.0	56.0	64.0	65.0	71.0	75.0	79.0	75.0	80.0	82.0
23	52.0	51.0	53.0	53.0	52.0	62.0	67.0	73.0	76.0	79.0	80.0	83.0
24	53.0	56.0	54.0	57.0	64.0	71.0	79.0	80.0	80.0	81.0	84.0	87.0
25	55.0	57.0	57.0	56.0	60.0	67.0	72.0	75.0	77.0	81.0	82.0	85.0
26	60.0	60.0	60.0	58.0	65.0	67.0	71.0	71.0	79.0	80.0	81.0	81.0
27	69.0	69.0	69.0	72.0	78.0	82.0	82.0	82.0	84.0	85.0	88.0	90.0
28	60.0	59.0	59.0	62.0	64.0	67.0	70.0	77.0	78.0	81.0	85.0	86.0
29	60.0	57.0	57.0	64.0	57.0	67.0	70.0	76.0	77.0	78.0	83.0	89.0
30	61.0	58.0	61.0	78.0	77.0	77.0	82.0	83.0	85.0	89.0	92.0	92.0
Mean	59.0	57.8	57.9	60.0	62.7	68.7	72.2	75.6	78.2	80.7	82.5	84.1

กรุงเทพฯ พฤศจิกายน ๒๕๐๙ Bangkok November 1966

ทิศและกำลังลมรายชั่วโมง (นอต)

Hourly Direction and Force of Surface Winds (Knot)

Time / Date	0100		0200		0300		0400		0500		0600	
	Dir.	Force	Dir.	Force	Dir.	Force	Dir.	Force	Dir.	Force	Dir.	Force
1	NNE	2	C	0	C	0	C	0	C	0	C	0
2	NNE	5	NNE	5	NNE	3	NNE	4	NNE	4	NNE	4
3	N	1	N	1	C	0	NNW	1	N	1	N	3
4	C	0	C	0	C	0	C	0	C	0	C	0
5	C	0	NNE	1	NNE	1	NNE	1	NNE	1	NNE	1
6	C	0	NNE	1	C	0	C	0	C	0	C	0
7	N	1	N	1	N	1	N	1	N	1	N	1
8	NE	1	NE	1	NNE	1	N	1	N	1	NNW	1
9	C	0	NNW	1	NNW	1	NW	1	WNW	2	NW	3
10	NNW	1	NNW	1	NNW	1	NNW	1	NNW	1	NNW	1
11	NNW	1	N	1	N	1	C	0	C	0	C	0
12	C	0	C	0	C	0	C	0	C	0	NW	1
13	C	0	NNW	1	NNW	1	NNW	1	NNW	1	NNW	1
14	C	0	C	0	C	0	C	0	C	0	C	0
15	C	0	N	1	N	2	N	2	N	3	NNE	6
16	C	0	C	0	C	0	C	0	C	0	C	0
17	C	0	C	0	C	0	C	0	C	0	C	0
18	C	0	C	0	C	0	N	1	N	1	E	2
19	C	0	C	0	NNE	2	C	0	C	0	C	0
20	C	0	C	0	C	0	C	0	C	0	NNE	1
21	NE	5	NE	4	NE	7	NE	12	NE	6	NE	11
22	NNE	2	C	0	NE	4	NNE	2	NE	2	NE	1
23	C	0	N	1	C	0	NNW	1	NNW	1	N	1
24	NNW	1	N	1	NNW	1	NNW	1	NNW	1	NNW	1
25	C	0	C	0	C	0	C	0	NE	1	C	0
26	C	0	NNW	1	N	1	N	1	N	1	N	1
27	ENE	2	NE	2	NE	3	NE	2	NE	4	NE	2
28	NNW	1	NW	1	WNW	1	WNW	1	WNW	1	WNW	1
29	C	0	C	0	C	0	C	0	C	0	C	0
30	C	0	C	0	C	0	W	1	WNW	1	NW	1
Freq.	C	0.8	C	0.8	C	1.0	C	1.2	C	1.1	C	1.5

Time / Date	0700		0800		0900		1000		1100		1200	
	Dir.	Force	Dir.	Force	Dir.	Force	Dir.	Force	Dir.	Force	Dir.	Force
1	C	0	NE	5	NE	6	NE	5	NE	7	NE	8
2	NNE	4	NE	9	NE	9	NE	9	NE	9	NNE	10
3	NNE	1	NE	2	NE	8	NNE	3	NNE	3	NNE	4
4	C	0	N	2	NNW	5	NNE	5	NNE	5	NNE	5
5	NNE	1	NNE	3	NNE	6	ENE	4	NNE	5	ENE	7
6	C	0	NNW	4	NNE	7	NNE	3	NNE	2	NNE	4
7	C	0	ENE	1	ENE	1	NE	1	NE	3	NNE	4
8	NNW	1	NNW	3	N	3	NNW	3	N	4	NNE	4
9	NW	2	NNW	3	N	5	NNE	9	NNE	8	NNE	5
10	NNW	2	NNW	4	N	4	N	5	N	5	N	5
11	NNW	1	NNW	2	N	4	NNW	3	N	4	NE	3
12	N	1	N	2	N	2	N	6	N	7	N	5
13	NW	1	N	1	N	3	N	3	N	5	N	3
14	C	0	C	0	C	0	C	0	NNE	5	NNE	11
15	ENE	2	ENE	4	NE	2	NNE	6	NNE	8	NNE	6
16	C	0	N	1	NNE	1	NNE	3	NNE	2	NE	8
17	NNE	1	N	3	NNE	6	NE	4	NNE	3	NNE	7
18	ENE	1	ENE	2	NE	8	E	8	NE	11	NE	8
19	C	0	NE	5	NE	3	NE	4	NE	3	NE	4
20	ENE	1	NNE	1	NE	3	ENE	6	ENE	6	ENE	7
21	NE	14	NE	11	NE	16	NE	13	NE	11	NE	9
22	NE	6	ENE	9	NE	9	NE	9	NE	8	NNE	7
23	N	1	NE	2	NNE	2	NNE	3	NNE	3	N	5
24	NW	1	N	1	C	0	C	0	C	0	NNE	4
25	C	0	C	0	C	0	NNE	1	NE	2	ENE	3
26	N	1	NNE	2	NE	5	NE	8	ENE	8	NE	11
27	NNE	3	NE	4	N	3	NNE	3	NNW	5	NNW	10
28	NNW	1	NNW	3	NNW	3	NNE	2	NNE	1	NNW	4
29	C	0	N	2	NNW	2	NNE	3	NNE	3	N	1
30	NNW	1	NNW	1	N	6	NNE	2	NNE	2	NNE	2
Freq.	C	1.6	N	3.1	NE	4.4	NNE	4.5	NNE	4.9	NNE	5.8

กรุงเทพฯ พฤศจิกายน ๒๕๐๙ Bangkok November 1966

ทิศและกำลังลมรายชั่วโมง (นอต)

Hourly Direction and Force of Surface Winds (Knot)

Time	1300		1400		1500		1600		1700		1800	
Date	Dir.	Force	Dir.	Force	Dir.	Force	Dir.	Force	Dir.	Force	Dir.	Force
1	NE	8	NE	6	NNE	8	NNE	4	NNE	5	NNE	1
2	NNE	10	NNE	9	NNE	9	NNE	8	NNE	8	N	1
3	NE	5	NNE	5	NNE	4	N	3	N	3	NNW	3
4	NNE	5	C	0	C	0	NNE	6	C	0	N	1
5	NNE	7	NE	7	NE	4	NNE	5	N	4	C	0
6	NE	4	NNE	6	NE	3	NNE	2	NNW	3	NNW	1
7	N	4	NE	4	N	4	N	5	N	5	C	0
8	NNE	5	NNE	4	NNE	4	N	4	N	2	N	1
9	NNE	4	NNE	9	NNE	7	NNE	7	N	8	NNW	2
10	N	6	N	4	NNW	4	NNW	4	NNW	4	NNW	3
11	NE	4	N	4	NNW	8	N	5	N	1	N	1
12	N	6	N	5	N	5	N	4	N	3	N	1
13	NNE	3	NNE	5	N	6	N	5	NNW	3	N	1
14	NNE	8	NNW	2	NNE	1	NNE	4	NNE	4	NNE	2
15	NNE	5	NNE	6	NNE	7	NNE	6	NNW	3	NNW	3
16	NNE	2	NNE	6	NNE	9	NE	5	NNE	1	N	1
17	N	7	N	6	N	3	NNE	6	NNW	8	NNW	2
18	NE	6	E	5	NE	2	NE	4	N	1	C	0
19	NE	4	NE	3	E	3	NE	2	W	2	W	1
20	ENE	9	ENE	9	ENE	9	NE	9	NE	6	C	0
21	NE	9	NE	6	NNW	4	N	3	N	3	N	1
22	NNE	7	NE	5	NE	5	NNE	4	NNW	6	NNW	3
23	NNE	4	N	3	NNW	5	N	6	N	3	N	1
24	NE	5	C	0	C	0	E	5	C	0	C	0
25	ENE	6	NNE	5	NNE	5	NNE	1	C	0	NNW	1
26	NE	12	NE	7	NE	4	NNE	4	NE	4	NE	4
27	N	1	NNW	1	C	0	NW	7	NW	8	NNW	4
28	N	5	N	5	NNW	1	N	1	N	1	N	1
29	NNE	4	NE	3	NNE	1	C	0	C	0	C	0
30	NE	6	NNE	5	NE	16	NNE	3	C	0	C	0
Freq.	NNE	5.7	NNE	4.8	NNE	4.7	NNE	4.4	N	3.3	N	1.3

Time	1900		2000		2100		2200		2300		2400	
Date	Dir.	Force	Dir.	Force	Dir.	Force	Dir.	Force	Dir.	Force	Dir.	Force
1	C	0	N	1	C	0	N	3	NNE	5	NNE	5
2	C	0	C	0	C	0	C	0	NNE	2	NNE	1
3	NNW	1	WNW	4	NW	4	WNW	4	NW	2	C	0
4	N	1	C	0	C	0	C	0	C	0	C	0
5	NNW	1	NNW	3	N	4	NNE	1	NNE	2	NNE	2
6	NW	1	NNW	1	NNW	2	N	1	NNE	1	N	1
7	C	0	NNW	3	C	0	NNW	3	C	0	C	0
8	C	0	C	0	C	0	C	0	C	0	NNW	1
9	NNW	1	NW	1	NNW	1	NNW	1	NNW	1	NNW	3
10	C	0	C	0	C	0	C	0	C	0	C	0
11	C	0	NNW	1	C	0	C	0	C	0	C	0
12	NNW	3	NNW	1	C	0	C	0	C	0	C	0
13	C	0	C	0	C	0	C	0	C	0	C	0
14	SE	1	C	0	C	0	C	0	C	0	NW	1
15	C	0	C	0	C	0	NNE	3	NNE	3	NNE	1
16	NNW	1	NNW	1	NNW	1	NNW	1	N	1	C	0
17	C	0	C	0	C	0	C	0	NE	2	C	0
18	C	0	C	0	C	0	C	0	C	0	C	0
19	NW	3	NW	1	NNW	1	N	1	NNW	1	N	1
20	C	0	C	0	NNE	1	NNE	1	NNE	1	NE	1
21	C	0	NE	1	NE	5	NE	2	NE	2	C	0
22	C	0	C	0	C	0	ENE	1	C	0	C	0
23	C	0	NNW	2	NNW	2	NNW	2	NW	2	NNW	2
24	C	0	C	0	C	0	C	0	C	0	C	0
25	NNW	3	NNW	3	NNW	1	NNE	2	C	0	C	0
26	NNE	3	ENE	4	NNE	2	N	1	NNE	1	NE	2
27	NNW	3	NW	2	NW	3	NNW	3	N	1	NNW	1
28	NNW	2	NW	2	NNW	2	NNE	2	C	0	C	0
29	C	0	C	0	C	0	C	0	C	0	C	0
30	C	0	C	0	C	0	C	0	C	0	C	0
Freq.	C	0.8	C	1.0	C	1.0	C	1.1	C	0.9	C	0.7

กรุงเทพฯ พฤศจิกายน ๒๕๐๙ Bangkok November 1966

จำนวนฝนรายชั่วโมงเป็นมิลลิเมตร

Hourly Rainfall in Millimetres

Time / Date	เวลากรุงเทพ ฯ 0100	0200	0300	0400	0500	0600	0700	0800	0900	1000	1100	1200
									Bangkok Standard Time			
1												
2												
3												
4												
5												
6												
7												
8												
9												
10												
11												
12												
13												
14												
15						1.9						
16												
17												
18						0.1						
19												
20												
21												
22												
23												
24												
25												
26												
27												
28												
29												
30												
Total						2.0						

Time / Date	1300	1400	1500	1600	1700	1800	1900	2000	2100	2200	2300	2400
1												
2												
3												
4												
5												
6												
7												
8												
9												
10												
11												
12												
13												
14						0.5	0.2					
15												
16												
17												
18				1.5								
19												
20												
21												
22												
23												
24												
25												
26												
27												
28												
29												
30												
Total				1.5		0.5	0.2					

กรุงเทพฯ พฤศจิกายน ๒๕๐๙ Bangkok November 1966

Time / Date	ทรรศนวิสัยทางนอน (กม.) Horizontal Visibility (Km.) เวลากรุงเทพ ฯ				จำนวนเมฆ (0 — 8) Amount of Clouds (0 — 8) Bangkok Standard Time			
	0700	1000	1300	1600	0700	1000	1300	1600
1	8.0	16.0	16.0	16.0	7	7	6	5
2	11.2	14.4	17.6	17.6	2	2	2	2
3	11.2	16.0	19.2	19.2	3	2	2	3
4	6.4	11.2	16.0	16.0	3	3	3	6
5	8.0	12.8	12.8	12.8	6	6	5	5
6	8.0	11.2	11.2	11.2	5	0	1	1
7	12.8	14.4	14.4	11.2	6	2	2	3
8	6.4	11.2	16.0	14.4	2	2	4	3
9	6.4	12.8	16.0	16.0	2	2	3	4
10	6.4	8.0	8.0	8.0	5	2	4	4
11	6.4	14.4	16.0	16.0	4	5	5	7
12	4.8	11.2	14.4	14.4	5	5	5	5
13	6.4	9.6	16.0	16.0	7	7	6	4
14	6.4	12.8	16.0	12.8	5	5	6	7
15	11.2	16.0	19.2	19.2	8	7	7	7
16	8.0	12.8	16.0	19.2	7	7	7	7
17	8.0	16.0	19.2	16.0	3	5	5	7
18	11.2	16.0	24.0	24.0	7	7	7	7
19	12.8	14.4	19.2	17.6	7	8	8	7
20	6.4	12.8	16.0	16.0	6	5	7	7
21	12.8	16.0	22.4	20.8	5	5	6	5
22	14.4	17.6	22.4	20.8	6	6	6	6
23	6.4	16.0	16.0	16.0	4	2	2	3
24	6.4	11.2	16.0	16.0	5	5	7	7
25	4.8	11.2	14.4	12.8	6	4	4	5
26	6.4	16.0	17.6	16.0	6	7	8	8
27	16.0	11.2	12.8	12.8	8	7	8	8
28	6.4	14.4	17.6	20.8	6	6	4	8
29	8.0	12.8	16.0	19.2	3	4	6	5
30	4.8	11.2	11.2	12.8	6	7	7	8
Mean	8.4	13.4	16.3	16.1	5.2	4.7	5.1	5.5

วันที่ / Date	ชนิดของเมฆ Form of Clouds			
	0700	1000	1300	1600
1	CuScAcCiCs	CuScAcCiCs	CuScCbAcCiCs	CuCbAcCi
2	CuScCi	CuCi	CuCi	CuCi
3	CiCs	CuCi	CuCi	CuCi
4	CuScCi	CuScCi	CuCi	CuScCiCs
5	CiCs	CiCs	CuCiCs	CuCiCs
6	CiCs		Cu	Cu
7	ScAcCiCs	Ci	CuCi	CuScCi
8	Cs	CuCiCs	CuCi	CuCi
9	Ci	Ci	CuCi	CuCi
10	CiCs	CuCi	CuCiCs	CuCbCiCs
11	CuScCbCiCs	CuCiCs	CuCiCs	CuCiCs
12	Ci	CuCi	CuCi	CuScCi
13	CuAcCiCs	CuAcCiCs	CuAcCiCs	CuCbAcCi
14	CuScCiCs	CuScCiCs	CuScCbCiCs	CuScCbAcCiCs
15	CuScCbAcCiCs	CuScCbCiCs	CuScCbCiCs	CuScCbAcCiCs
16	CuScCiCs	CuScAcCiCs	CuScCbAcCiCs	CuScAcCiCs
17	CuScCi	CuScCiCs	CuScCiCs	CuScCbCiCs
18	CuScCbAcCiCs	CuScCbAcCiCs	CuScAcCiCs	CuScCbAcCiCs
19	CuScCbAcCiCs	CuScCbAcCiCs	CuScAcCiCs	CuScCbAcCiCs
20	CuScCbAcCiCs	CuCiCs	CuCiCs	CuScCiCs
21	CuScAcCiCs	CuScAcCiCs	CuAcCiCs	CuAcCiCs
22	CuScCiCs	ScCiCs	CuScCiCs	CuScCiCs
23	Ci	Ci	CuCsAcCiCs	CuCi
24	ScCiCs	ScCiCs	CuScCi	CuScCbCiCs
25	AcCiCs	CuScCiCs	CuAcCiCs	CuCiCs
26	ScCiCs	CuScAcCiCs	CuScAcCiCs	CuScAcCiCs
27	ScAcCiCs	CuScAcCiCs	CuScAcCi	CuScAcCiCs
28	CuAcCiCs	CuScAcCiCs	CuCiCs	CuScAcCiCs
29	CuScCbCiCs	CuScCbAcCi	CuScCiCs	CuScCbCiCs
30	AcCiCs	CuScAcCiCs	CuCbCiCs	CuScCbAcAsCiCs

กรุงเทพฯ พฤศจิกายน ๒๕๐๙ Bangkok November 1966

ค่าเฉลี่ยของผลการตรวจอุตุนิยมวิทยาประจำวันและประจำเดือน

Daily and Monthly Values of Meteorological Elements

Date	Mean Barometric Pressure + 1000mb.	Temperature Max.	Temperature Min.	Temperature Range	Temperature Mean	Relative Humidity	Wind Velocity Extreme	Wind Velocity Mean	Mean Amount of Cloud	Total Rainfall	Mean Visibility	Amount of Evaporation	Weather Remarks
		°C.	°C.	°C.	°C.	%	Knot	Knot	0 — 8	mm.	km.	mm.	
1	11.39	32.9	25.2	7.7	28.8	79.3	18.0	3.3	6.0	-	13.6	3.3	
2	11.78	31.3	24.4	6.9	27.7	69.9	18.0	5.1	2.6	-	14.2	3.5	
3	10.80	31.9	23.4	8.5	27.3	72.1	14.0	2.8	2.9	-	14.8	3.0	
4	10.65	32.4	23.4	9.0	27.6	73.5	11.0	1.5	3.8	-	13.0	2.8	
5	12.17	32.7	23.6	9.1	27.5	69.8	16.0	3.0	5.5	-	11.8	3.5	
6	12.34	31.2	21.8	9.4	26.6	71.2	12.0	2.0	2.8	-	10.6	3.6	
7	11.75	32.4	23.3	9.1	27.3	71.6	12.0	1.8	3.5	-	13.0	3.2	
8	11.74	31.9	22.8	9.1	27.0	70.2	14.0	1.9	2.8	-	11.0	3.3	
9	12.02	31.8	23.2	8.6	27.2	72.6	14.0	3.5	2.6	-	12.0	3.3	
10	10.18	32.7	24.1	8.6	28.4	74.5	12.0	2.3	3.6	-	9.0	2.9	
11	07.91	33.7	25.1	8.6	28.8	73.8	14.0	1.8	5.3	-	11.8	3.1	
12	07.63	33.1	24.5	8.6	28.6	73.1	14.0	2.2	4.4	-	10.8	3.7	
13	08.43	33.4	25.7	7.7	28.9	73.6	15.0	1.8	4.9	-	12.4	3.9	
14	09.18	33.7	25.6	8.1	28.1	81.2	16.0	1.6	5.9	0.7	10.4	2.5	
15	10.08	31.4	24.0	7.4	27.3	82.3	15.0	3.3	6.8	1.9	14.6	2.4	
16	10.69	30.7	24.0	6.7	27.0	78.6	16.0	1.8	6.1	-	13.8	2.4	
17	10.64	32.7	24.0	8.7	28.1	76.6	14.0	2.4	5.0	-	14.0	2.8	
18	09.94	32.1	25.4	6.7	27.9	79.8	18.0	2.5	6.3	-	17.0	2.3	
19	08.89	32.0	25.7	6.3	27.9	81.3	14.0	1.8	6.6	1.6	14.2	2.1	
20	09.64	31.8	24.7	7.1	28.2	78.7	17.0	3.0	6.1	-	12.8	3.2	
21	12.51	31.7	24.7	7.0	27.6	66.3	27.0	6.5	5.6	-	18.1	3.8	
22	12.66	30.7	22.4	8.3	26.2	71.3	15.0	3.8	6.1	-	17.0	3.1	
23	11.31	31.2	21.4	9.8	25.8	72.8	12.0	2.2	2.5	-	13.6	3.2	
24	10.04	32.0	21.9	10.1	26.4	76.9	9.0	0.9	5.5	-	12.6	2.5	
25	10.38	32.4	22.7	9.7	27.7	75.8	14.0	1.4	5.8	-	11.4	2.7	
26	11.90	30.2	23.9	6.3	26.8	74.3	22.0	3.7	6.8	-	13.2	3.7	
27	12.63	28.1	23.2	4.9	24.9	78.1	14.0	3.2	7.5	-	13.4	1.8	
28	11.70	31.6	22.8	8.8	26.8	77.6	15.0	1.8	5.4	-	14.4	2.5	
29	09.88	33.3	23.9	9.4	28.1	76.3	11.0	0.8	4.9	-	14.6	2.9	
30	09.66	33.1	25.1	8.0	27.3	80.7	29.0	2.0	6.8	-	11.2	2.1	
Totals										4.2		89.1	
Mean	10.68	32.0	23.9	8.1	27.5	75.1	15.4	2.5	5.0		13.1	3.0	
Abs. Max.	15.50	33.7		10.1		98.0	29.0			1.9		3.9	
Days	22nd.	11,14		24th.		12th.	30th.			15th.		13th.	
Abs. Min.	05.10		21.4	4.9		45.0						1.8	
Days	11th.		23rd	27th.		5th.						27th.	

กรุงเทพ ฯ – BANGKOK

ผลสรุปการตรวจประจำเดือน พฤศจิกายน ๒๕๐๙

Monthly Summary for November 1966

1. ความกดอากาศ – AIR PRESSURE

สูงสุด	Extreme Maximum	1015.50 mb.	เมื่อ – on the 22nd.
ต่ำสุด	Extreme Minimum	1005.10 mb.	เมื่อ – on the 11th.
ระยะเปลี่ยนประจำวันสูงสุด	Max. Diurnal Range	5.70 mb.	เมื่อ – on the 29th.
ปานกลางสูงสุด	Mean Maximum	1012.92 mb.	
ปานกลางต่ำสุด	Mean Minimum	1008.46 mb.	
ปานกลาง	Mean	1010.68 mb.	

2. อุณหภูมิอากาศ – AIR TEMPERATURE

สูงสุด	Extreme Maximum	33.7 °C.	เมื่อ – on the 11,14
ต่ำสุด	Extreme Minimum	21.4 °C.	เมื่อ – on the 23rd.
ระยะเปลี่ยนประจำวันสูงสุด	Max. Diurnal Range	10.1 °C.	เมื่อ – on the
ปานกลางสูงสุด	Mean Maximum	32.0 °C.	
ปานกลางต่ำสุด	Mean Minimum	23.9 °C.	
ปานกลาง	Mean	27.5 °C.	

3. ความชื้นสัมพันธ์ – RELATIVE HUMIDITY

สูงสุด	Highest	98.0 %	เมื่อ – on the 12th.
ต่ำสุด	Lowest	45.0 %	เมื่อ – on the 5th.
ปานกลาง	Mean	75.1 %	

4. ลม – SURFACE WINDS

ความเร็วสูงสุด	Greatest Velocity	29.0 Knot
ความเร็วปานกลาง	Mean Velocity	2.5 Knot
ทิศร่วม	Resultant Direction	N 11° 31' E

5. ฝนตก – RAINFALL

รวมทั้งเดือน	Total Amount	4.2	mm.		
ต่างจากปรกติ	Departure from normal	-52.7	mm.		
ความแรงของฝน	Greatest Intensity		mm.	in	minutes
ตกมากที่สุดในวันหนึ่ง	Heaviest fall in 24 hrs.	1.9	mm.	เมื่อ	on the 15th.

6. หมายเหตุ – MISCELLANEOUS INFORMATION

ท้องฟ้าไม่มีเมฆ	Cloudless sky	0	
ท้องฟ้ามีเมฆบางส่วน	Partly cloudy sky	6	
ท้องฟ้ามีเมฆมาก	Cloudy sky	23	
ท้องฟ้ามีเมฆเต็ม	Overcast	1	
วันมีฝนตก	Rainy days	3	
วันมีน้ำค้าง	Days with dew	30	
วันมีหมอก	Days with ground fog	1	
วันมีฟ้าหรัวชื้น	Days with mist	22	
วันมีฟ้าหรัว	Days with haze	4	
วันมีพายุฟ้าคะนอง	Days with thunderstorm	2	
วันมีพายุฟ้าคะนองไม่ผ่านสถานี	Days with distant thunderstorm	1	
วันมีฟ้าแลบ	Days with lightning	11	
จำนวนไอน้ำรวมทั้งเดือน	Total Evaporation	89.1	mm.
จำนวนชั่วโมงที่มีแสงแดดทั้งเดือน	Total Duration of Sunshine		hrs.

สรุปผลการตรวจอุตุนิยมวิทยาประจำเดือน พฤศจิกายน ๒๕๐๙

Summary of Meteorological Observations for month of November 1966

สถานี Station	ค่าปานกลางความกดอากาศโดยลดและแก้แล้ว (เป็นมิลลิบาร์) Mean Reduced Barometric Presssure (in millibars)								
	1000 + จำนวนในตาราง 1000 + the numbers in the tables								ประจำเดือน For Month
	0100	0400	0700	1000	1300	1600	1900	2200	
Chiangrai	14.87	14.49	15.89	17.23	13.87	11.53	13.02	14.86	14.47
Pai	-	-	-	-	-	-	-	-	-
Mae Hongson	12.04	11.59	13.14	14.00	10.32	07.41	09.40	11.71	11.20
Chiangmai	12.81	12.19	13.80	14.68	11.48	09.01	10.81	12.87	12.21
Nan	13.21	13.69	14.42	15.08	11.53	09.61	11.00	12.43	12.62
Lampang	12.71	12.06	13.57	14.34	11.09	09.18	10.76	12.64	12.04
Phrae	11.61	11.20	12.43	13.63	10.52	08.64	09.90	11.69	11.20
Mae Sariang	11.93	-	12.47	14.37	11.77	08.07	08.17	-	11.13
Uttaradit	11.82	11.06	12.60	13.68	10.86	09.00	10.03	12.22	11.41
Loei	12.65	12.17	13.73	14.86	11.79	10.02	11.40	12.96	12.45
Nakhon Phanom	12.26	11.65	13.19	13.84	10.69	09.35	11.33	12.80	11.89
Udon Thani	13.10	12.80	14.00	15.44	12.44	10.31	11.20	13.24	12.82
Sakon Nakhon	13.50	-	14.19	14.80	11.91	10.32	12.17	-	12.82
Tak	11.60	10.78	12.01	13.77	10.96	08.93	09.69	11.61	11.17
Phitsanulok	12.09	11.43	12.70	14.09	11.25	09.36	10.72	12.55	11.77
Mae Sot	11.40	-	12.19	12.73	09.43	07.45	09.59	-	10.48
Mukdahan	12.49	12.55	13.44	13.68	10.81	09.71	11.48	12.34	12.06
Phetchabun	-	-	12.43	13.27	10.15	08.46	10.08	-	10.88
Khon Kaen	12.59	12.27	13.59	14.71	11.44	09.74	11.23	12.98	12.32
Roi Et	11.80	11.02	12.58	13.53	10.31	08.72	10.54	11.99	11.31
Nakhon Sawan	12.00	11.21	12.72	14.09	11.34	09.48	10.75	12.24	11.73
Chaiyaphum	-	-	13.32	14.35	11.37	09.63	11.09	-	11.95
Ubon Ratchathani	12.14	11.51	12.85	13.61	10.86	09.23	11.03	12.61	11.73
Nakhon Ratchasima	12.62	12.05	13.66	14.59	11.66	09.75	11.27	13.11	12.34
Surin	11.57	11.60	12.50	13.68	10.95	09.23	10.81	12.07	11.55
Lopburi	11.60	10.83	12.33	13.64	10.92	08.91	10.54	12.23	11.38
Suphanburi	-	-	-	-	-	-	-	-	-
Prachinburi	-	-	11.38	13.34	10.49	08.32	09.49	-	10.60
Sap Muang	-	-	13.89	13.80	11.00	09.27	11.32	-	11.85
Kanchanaburi	11.54	10.69	12.25	13.51	10.95	09.15	10.23	11.83	11.27
Don Muang	11.09	10.14	11.37	13.03	10.77	08.71	09.86	11.63	10.82
Aranyaprathet	11.44	11.21	12.06	13.46	10.51	08.77	10.41	11.46	11.17
Pom Phrachunlachomklao	-	-	-	-	-	-	-	-	-
Chonburi	10.47	09.56	11.13	12.47	09.97	08.14	09.75	11.31	10.35
Ko Sichang	-	-	10.95	12.38	10.10	08.36	09.61	-	10.28
Sattahip	11.22	10.23	11.25	12.82	10.85	09.08	10.20	11.84	10.94
Chanthaburi	10.46	09.48	10.67	12.02	09.58	07.99	09.62	10.98	10.10
Hua Hin	09.95	08.77	10.57	12.03	09.77	07.88	09.13	11.12	09.90
Prachuap Khirikhan	10.30	09.30	10.56	12.20	10.18	08.42	09.53	11.20	10.21
Khlong Yai	09.61	-	10.07	11.09	08.80	07.52	09.35	-	09.41
Chumphon	10.38	09.06	10.42	12.05	09.99	08.27	09.59	11.51	10.16
Ranong	10.65	09.84	10.64	12.19	10.13	08.24	09.52	11.03	10.28
Ban Don	10.07	09.11	10.06	11.76	09.67	07.80	09.25	10.89	09.83
Nakhon Si Thammarat	09.50	08.26	09.13	11.57	10.04	07.75	08.28	10.08	09.33
Phuket	09.68	09.20	09.54	10.96	09.13	07.09	08.23	09.55	09.17
Trang	09.60	08.53	09.79	11.30	08.98	07.39	08.57	10.10	09.28
Songkhla	09.64	08.21	09.48	11.31	09.40	07.45	08.63	10.51	09.33
Narathiwat	09.01	07.21	09.49	10.87	08.64	06.86	08.47	10.62	08.90

สถานี Station	อุณหภูมิอากาศ (°ซ) Temperature in °C.							
	ค่าปานกลาง Means							
	ประจำเดือน For Month	สูงสุด Max.	ต่ำสุด Min.	ประจำวัน Daily Extremes				ระยะเปลี่ยนประจำวัน Daily Range
				สูงสุด Highest	วันที่ Date	ต่ำสุด Lowest	วันที่ Date	
Chiangrai	24.4	29.5	19.3	26.1	1	22.7	4	10.2
Pai	-	-	-	-	-	-	-	-
Mae Hongson	26.7	32.9	20.4	28.0	4	25.4	13	12.5
Chiangmai	25.0	30.8	19.2	26.8	1	23.2	8	11.6
Nan	25.8	31.6	20.1	27.2	2	24.0	7	11.5
Lampang	25.7	31.6	19.7	27.8	1	23.6	27	11.9
Phrae	26.4	32.8	20.1	28.2	1	24.0	7	12.7
Mae Sariang	27.0	33.6	20.3	29.1	1	25.7	10	13.3
Uttaradit	26.7	32.7	20.8	28.6	1	24.5	7	11.9
Loei	24.5	30.7	18.2	26.9	1	21.3	22	12.5
Nakhon Phanom	24.8	30.8	18.9	27.9	14	21.8	22	11.9
Udon Thani	25.4	30.6	20.2	27.6	29	22.7	22	10.4
Sakon Nakhon	24.7	30.5	18.9	27.2	14	21.3	22	11.6
Tak	25.8	31.5	20.1	27.1	2	23.3	27	11.4
Phitsanulok	27.4	32.6	22.3	29.1	1	25.4	7	10.3
Mae Sot	25.6	32.0	19.1	26.9	1	23.5	8	12.9
Mukdahan	-	-	18.2	-	-	-	-	-
Phetchabun	26.2	32.9	19.5	28.7	14	23.8	23	13.4
Khon Kaen	25.6	31.5	19.8	28.4	29	22.4	22	11.7
Roi Et	25.7	31.5	19.9	28.3	14	22.3	22	11.6
Nakhon Sawan	26.4	31.3	21.5	28.6	20	23.7	27	9.8
Chaiyaphum	25.6	30.1	21.2	27.7	14	23.4	22	8.9
Ubon Ratchathani	26.3	31.7	20.8	29.5	14	23.0	26	10.9
Nakhon Ratchasima	25.1	30.4	19.9	27.1	1,14	22.8	22,23	10.5
Surin	25.1	30.6	19.6	27.5	14	22.4	22	11.0
Lopburi	26.2	31.7	20.7	28.2	14	24.1	6	11.0
Suphanburi	-	-	-	-	-	-	-	-
Prachinburi	27.1	32.1	22.1	28.8	14	25.3	24	10.0
Sap Muang	23.0	29.1	17.0	26.0	1	20.0	6,23	12.1
Kanchanaburi	26.0	30.7	21.3	27.5	14	24.1	27	9.4
Don Muang	28.1	32.3	24.0	29.5	11	26.2	27	8.3
Aranyaprathet	26.2	31.3	21.0	28.0	13	23.8	23	10.3
Pom Phrachunlachomklao	-	-	-	-	-	-	-	-
Chonburi	27.0	31.5	22.6	28.5	13	24.7	27	8.9
Ko Sichang	27.6	30.7	24.5	28.6	21	25.7	27	6.2
Sattahip	28.3	33.7	22.8	29.8	25	26.7	27	10.9
Chanthaburi	27.0	31.8	22.1	28.8	13	24.9	22	9.7
Hua Hin	26.6	30.3	23.0	27.9	1	25.1	23	7.3
Phrachuap Khirikhan	26.4	29.8	23.0	27.6	16	25.4	24	6.8
Khlong Yai	26.9	31.6	22.2	28.7	17	25.9	4	9.4
Chumphon	26.0	29.1	22.8	27.5	3	23.7	16	6.3
Ranong	26.2	30.0	22.3	28.6	7	23.5	15	7.7
Ban Don	25.7	28.5	23.0	27.7	7	23.6	17	5.5
Nakhon Si Thammarat	25.3	28.5	22.1	27.4	10	23.2	22	6.4
Phuket	27.0	30.1	24.0	28.6	12	23.9	22	6.1
Trang	26.8	30.6	22.9	28.5	13	24.0	22	7.7
Songkhla	26.4	29.2	23.5	27.9	8	24.4	21	5.7
Narathiwat	26.2	29.3	23.0	27.8	7	23.4	21	6.3

สถานี Station	อุณหภูมิอากาศ (°ซ.) Air Temperature in °C.								
	สูงสุดและต่ำสุด Extremes				ระยะเปลี่ยนประจำวัน Daily Range				ระยะเปลี่ยนระหว่างสูงสุดและต่ำสุด
	สูงสุด Max.	วันที่ Date	ต่ำสุด Min.	วันที่ Date	มากที่สุด Greatest	วันที่ Date	น้อยที่สุด Smallest	วันที่ Date	Range between Extreme Temp.
Chiangrai	31.4	1	17.5	8	13.2	14	5.5	4	13.9
Pai	-	-	-	-	-	-	-	-	-
Mae Hongson	34.3	25	18.3	13	14.2	13	10.5	6	16.0
Chiangmai	32.7	24	16.7	3days	15.1	24	8.6	15	16.0
Nan	33.1	13,14	17.3	8	14.5	12	7.5	21	15.8
Lampang	33.3	1	[illegible]	8	15.1	14	5.9	27	16.3
Phrae	34.2	[illegible]	[illegible]	7	14.5	14	7.6	27	17.4
Mae Sariang	35.5	[illegible]	18.3	9	15.2	9,23	10.2	4,6	17.3
Uttaradit	[illegible]	[illegible]	17.5	7	14.0	7	7.7	27	17.0
Loei	[illegible]	[illegible]	13.8	7	15.8	9	7.8	21	19.7
Nakhon Phanom	[illegible]	[illegible],14	15.0	22	14.9	12	6.7	26	18.2
Udon Thani	[illegible]	[illegible]	17.0	8,23	14.0	9	7.8	1	15.5
Sakon Nakhon	[illegible]	10	14.2	22	14.5	7	6.3	26	18.8
Tak	[illegible]	13	16.8	8	15.5	13	6.5	27	17.3
Phitsanulok	[illegible]	[illegible]	19.4	7	12.5	10	6.3	27	14.9
Mae Sot	[illegible]	[illegible]	15.4	8	16.2	8	7.7	15	19.2
Mukdahan	-	-	14.2	22	-	-	-	-	-
Phetchabun	[illegible]	13,14	15.4	7	17.4	10	9.4	15	19.6
Khon Kaen	[illegible]	12	15.2	22	14.5	12	7.6	26	18.5
Roi Et	33.6	14	15.5	22	14.0	24	7.8	13	18.1
Nakhon Sawan	33.4	30	18.6	6	12.4	10	4.1	27	14.8
Chaiyaphum	32.3	29	18.2	23	11.8	9	4.7	26	14.1
Ubon Ratchathani	34.5	14	17.8	23	13.1	7,8	4.4	26	16.7
Nakon Ratchasima	32.7	29	16.5	23	13.8	9	5.4	26	16.2
Surin	32.8	14	15.5	23	14.5	23	6.0	26	17.3
Lopburi	33.8	14	17.0	8	14.6	24	6.5	18	16.8
Suphanburi	-	-	-	-	-	-	-	-	-
Prachinburi	34.2	12	19.4	24	13.3	29	6.3	26	14.8
Sap Muang	32.4	13	11.8	8	18.7	24	5.1	25	20.6
Kanchanaburi	32.8	13,14	18.0	24	12.9	10,24	1.5	27	14.8
Don [illegible]	34.0	13	21.4	24	9.9	24	6.4	27	12.6
Ayutthaya	33.5	12	17.9	23	13.0	9,10	4.4	30	15.6
Pom [illegible] Chomklao	-	-	-	-	-	-	-	-	-
Cha[illegible]	33.5	13	20.8	23,24	11.2	12,24	5.7	26,27	12.7
Ko [illegible]	31.6	13	22.2	25	8,6	12	4.4	29	9.4
Su[illegible]	36.0	25	20.9	6	14.6	24	5.7	30	15.1
Ch[illegible]burri	34.5	13	20.0	5,6	13.1	9,12	4.4	30	14.5
Hu[illegible]	32.0	12	20.7	24	9.8	24	4.5	21	11.3
Pr[illegible] Khirikhan	31.6	11	20.5	9	10.7	12	4.1	16	11.1
K[illegible] Yai	33.3	17	20.7	4	11.0	5,6	7.1	27	12.6
Ch[illegible]	32.7	10	21.5	30	11.1	10	1.5	19	11.2
Ra[illegible]ng	33.3	9	20.5	30	12.1	9	1.2	15	12.8
Ban Don	31.2	13	21.2	13	10.0	13	1.4	23	10.0
Nakhon S. Thammarat	32.4	11	21.0	21,22	10.4	11	3.0	3days	11.4
Phuket	32.3	12	22.4	25	8.4	27	2.4	22	9.9
Trang	33.8	13	21.2	20	10.8	9	2.7	21	12.6
Songkhla	31.4	8	22.5	17,19	7.7	11	1.0	25	8.9
Narathiwat	31.8	8,12	22.0	19,21	8.8	6,8	1.0	3	9.8

สถานี Station	ความชื้นสัมพัทธ์ (%) Relative Humidity (%)								
	ค่าปานกลาง Means								
	ประจำเดือน For Month	ประจำวัน Daily Extremes				ค่าสุดขีด Absolute Extremes			
		สูงที่สุด Highest	วันที่ Date	ต่ำที่สุด Lowest	วันที่ Date	สูงที่สุด Highest	วันที่ Date	ต่ำที่สุด Lowest	วันที่ Date
Chiangrai	84.9	90.6	4	80.8	16	100.0	13	52.0	20
Pai	-	-	-	-	-	-	-	-	-
Mae Hongson	80.6	84.0	2	77.5	28	96.0	22days	45.0	29
Chaingmai	80.1	85.3	27	75.8	22	97.0	18	39.0	11
Nan	84.8	88.5	10	80.0	15	100.0	3days	52.0	8
Lampang	82.7	90.6	27	78.3	7	99.0	3days	47.0	7
Phrae	81.8	85.8	1	75.6	21	100.0	10days	47.0	7
Mae Sariang	78.0	82.5	6	74.2	21	96.0	7days	48.0	21
Uttaradit	77.9	82.1	5	69.6	21	96.0	6days	43.0	7
Loei	74.9	79.5	1	68.8	6	97.0	15	38.0	6
Nakhon Phanom	70.5	86.5	13	60.1	26	96.0	11,13	37.0	3
Udon Thani	72.3	79.3	19	62.3	2	98.0	19	38.0	6
Sakon Nakhon	64.9	74.3	13	58.0	15	94.0	14	33.0	3
Tak	81.5	90.4	27	75.1	14	99.0	1	46.0	14
Phitsanulok	74.4	84.1	15	67.4	22	95.0	15	41.0	7
Mae Sot	73.8	76.8	26	70.0	29	98.0	12	40.0	12
Mukdahan	71.4	78.5	13	64.7	15	100.0	5	48.0	8
Phetchabun	68.5	78.2	14	60.2	6	98.0	24	41.0	6
Khon Kaen	70.4	76.9	1	63.4	6	92.0	3days	32.0	5
Roi Et	74.3	81.0	13	68.3	20	98.0	27	45.0	8,10
Nakhon Sawan	75.5	88.3	27	69.8	21	98.0	15	47.0	6
Chaiyaphum	63.6	72.4	14	56.0	5	95.0	14	38.0	5
Ubon Ratchathani	71.7	79.5	26	63.1	3	93.0	3days	38.0	5
Nakhon Ratchasima	77.6	85.6	14	72.6	22	97.0	15	52.0	7
Surin	78.2	89.0	14	71.5	21	100.0	14	49.0	4
Lopburi	72.3	84.4	14	58.8	22	96.0	11	43.0	6
Suphanburi	-	-	-	-	-	-	-	-	-
Prachinburi	66.6	77.4	30	57.8	6	96.0	7days	43.0	5
Sap Muang	73.5	82.6	15	68.0	21	98.0	13,24	48.0	24
Kanchanaburi	73.9	84.8	19	64.0	22	98.0	1	46.0	6
Don Muang	76.8	86.8	30	70.0	6	98.0	26	46.0	8
Aranyaprathet	77.2	88.1	30	68.4	7	98.0	14	43.0	8
Pom Phrachunlachomklao	-	-	-	-	-	-	-	-	-
Chonburi	75.0	80.3	30	66.5	23	95.0	18,20	43.0	5
Ko Sichang	68.5	84.6	14	56.4	23	95.0	14	47.0	23
Sattahip	77.0	88.5	30	68.9	23	99.0	30	48.0	5
Chanthaburi	77.2	90.5	30	66.5	6	97.0	14	49.0	9
Hua Hin	79.0	90.1	19	70.1	6	99.0	18	55.0	3days
Prachuap Khirikhan	81.3	94.6	19	66.6	5	100.0	18,30	55.0	5
Khlong Yai	78.2	89.7	13	63.2	22	99.0	20	50.0	6
Chumphon	87.4	97.7	15	76.7	6	99.0	3days	63.0	10
Ranong	86.9	98.2	15	75.0	6	100.0	18,24	59.0	3
Ban Don	90.2	96.9	17	82.0	2	98.0	16days	58.0	12
Nakhon Si Thammarat	87.0	95.8	18	70.6	12	100.0	15	53.0	13
Phuket	79.6	95.0	22	71.0	9	98.0	19	53.0	10,12
Trang	88.4	96.1	22	78.5	9	99.0	20	55.0	9
Songkhla	88.0	95.0	3,20	79.6	9	100.0	22	64.0	11
Narathiwat	87.3	98.3	22	76.8	11	100.0	5days	64.0	11

สถานี Station	ลมผิวพื้น Surface Winds								
	ทิศร่วม Resultant Direction				ความแน่ทิศ Steadiness in %				กำลังลมอย่างมากที่สุดตามมาตราโบฟอร์ต Greatest force in Beaufort Scale
	เวลา 0700	เวลา 1000	เวลา 1300	เวลา 1600	เวลา 0700	เวลา 1000	เวลา 1300	เวลา 1600	
Chiangrai	Calm	N84E	N87E	S88E	-	33	33	23	3
Pai	-	-	-	-	-	-	-	-	-
Mae Hongson	Calm	N40E	S22W	N72E	-	26	4	21	5
Chiangmai	S	S27E	S 9 E	S 7 W	3	7	40	53	5
Nan	S53E	S62E	S60E	S43E	16	71	46	72	3
Lampang	Calm	N60W	N76W	S45E	-	26	27	9	6
Phrae	N	N 8 W	N13W	N74E	3	50	57	24	4
Mae Sariang	N	N16W	N40W	N18W	7	48	51	21	4
Uttaradit	N18E	N50E	N54E	N23E	21	77	45	25	3
Loei	N 3 E	N43E	N65E	N49E	56	58	54	35	5
Nakhon Phanom	S53W	N72E	S79E	S57E	16	76	70	66	5
Udon Thani	N 7 E	N 6 W	N 2 E	N 3 E	26	66	66	72	3
Sakon Nakhon	S58E	N72E	N61E	N80E	31	83	76	57	5
Tak	Calm	N27E	S13E	S34E	-	7	44	59	4
Phitsanulok	N 6 E	N45E	N 9 E	N81W	30	42	7	17	5
Mae Sot	S76E	N85E	N67E	N79E	14	69	50	67	5
Mukdahan	N28E	N48E	N49E	N51E	49	97	49	51	6
Phetchabun	N 7W	N11E	N 3 E	N 6 E	20	70	56	33	4
Khon Kaen	N11E	N36E	N34E	N34E	33	85	83	71	6
Roi Et	N72E	N81E	N83E	N88E	21	86	76	59	4
Nakhon Sawan	N88E	N57E	N57E	N54E	10	54	54	45	4
Chaiyaphum	N58E	N69E	N74E	N69E	31	84	85	84	6
Ubon Ratchathani	N28E	N35E	N41E	N35E	78	68	65	68	6
Nakhon Ratchasima	N63E	N48E	N53E	N47E	7	79	82	81	5
Surin	N41E	N58E	N50E	N31E	70	93	86	76	4
Lopburi	N74E	N69E	N60E	N47E	48	74	65	63	6
Suphanburi	-	-	-	-	-	-	-	-	-
Prachinburi	N87E	S86E	S88E	S89E	39	52	79	56	6
Sap Muang	N45E	N45E	N43E	N45E	9	65	86	79	4
Kanchanaburi	N56W	N 7 E	N56E	N68E	12	26	59	60	8
Don Muang	N28E	N36E	N21E	N 3 E	71	77	74	59	6
Aranyaprathet	N32E	N44E	N50E	N43E	31	95	77	81	5
Pom Phrachunlachomklao	-	-	-	-	-	-	-	-	-
Chonburi	N76E	N51E	N39E	N33E	68	72	72	54	5
Ko Sichang	N36E	N32E	N 3 E	N 0 E	73	81	69	43	6
Sattahip	N 4 E	N18E	N29W	N57W	89	76	41	54	6
Chanthaburi	N38E	N40E	N39E	N35E	58	81	93	68	7
Hua Hin	N56W	N 2 E	N29E	N36E	64	75	87	85	6
Prachuap Khirikhan	N16W	N 2 W	N21E	N27E	61	89	92	81	6
Khlong Yai	N45E	N72W	N83W	N85W	79	41	53	36	5
Chumphon	N87E	S86E	S80E	S85E	20	52	73	76	7
Ranong	N60E	N56E	N51E	N77E	53	71	47	57	5
Ban Don	N45E	N58E	N47E	N52E	5	50	67	75	6
Nakhon Si Thammarat	N27W	N29W	N 4 E	N 3 W	15	34	43	66	4
Phuket	N19E	N48E	N43E	N41E	7	58	53	35	4
Trang	N	N38E	N15E	N47E	19	54	51	63	6
Songkhla	S11E	S63W	N51E	N45E	10	22	68	60	13
Narathiwat	S47W	N63E	N63E	N56E	53	15	44	59	5

สถานี Station	ลมผิวพื้น Surface Winds														
	ทิศลม Wind Direction									กำลังลมตามมาตราโบฟอร์ต Wind Force in Beaufort Scale					
	ทำการตรวจเวลา 0700 Observation at 0700									ทำการตรวจเวลา 0700 Observation at 0700					
	Calm	N	NE	E	SE	S	SW	W	NW	1—3	4	5—6	7	8—9	> 9
Chiangrai	26	1	1	-	-	1	1	-	-	4	-	-	-	-	-
Pai	-	-	-	-	-	-	-	-	-	-	-	-	-	-	-
Mae Hongson	30	-	-	-	-	-	-	-	-	-	-	-	-	-	-
Chiangmai	29	-	-	-	-	1	-	-	-	1	-	-	-	-	-
Nan	22	-	-	3	3	1	-	1	-	8	-	-	-	-	-
Lampang	30	-	-	-	-	-	-	-	-	-	-	-	-	-	-
Phrae	25	3	-	-	-	2	-	-	-	5	-	-	-	-	-
Mae Sariang	28	2	-	-	-	-	-	-	-	2	-	-	-	-	-
Uttaradit	23	4	3	-	-	-	-	-	-	7	-	-	-	-	-
Loei	11	15	3	-	-	-	-	1	-	19	-	-	-	-	-
Nakhon Phanom	20	-	-	2	-	1	4	2	1	10	-	-	-	-	-
Udon Thani	20	7	1	1	-	-	-	-	1	10	-	-	-	-	-
Sakon Nakhon	14	1	2	3	6	3	-	1	-	16	-	-	-	-	-
Tak	30	-	-	-	-	-	-	-	-	-	-	-	-	-	-
Phitsanulok	19	5	4	-	-	-	-	1	1	11	-	-	-	-	-
Mae Sot	24	-	1	3	1	1	-	-	-	5	1	-	-	-	-
Mukdahan	12	2	12	1	-	-	-	-	3	18	-	-	-	-	-
Phetchabun	24	5	-	-	-	-	-	-	1	6	-	-	-	-	-
Khon Kaen	19	6	4	-	-	-	-	-	1	11	-	-	-	-	-
Roi Et	23	1	1	5	-	-	-	-	-	7	-	-	-	-	-
Nakhon Sawan	12	2	4	2	2	4	1	1	2	18	-	-	-	-	-
Chaiyaphum	19	1	6	4	-	-	-	-	-	11	-	-	-	-	-
Ubon Ratchathani	5	10	15	-	-	-	-	-	-	24	1	-	-	-	-
Nakhon Ratchasima	27	-	2	1	-	-	-	-	-	3	-	-	-	-	-
Surin	8	3	18	1	-	-	-	-	-	22	-	-	-	-	-
Lopburi	14	1	4	11	-	-	-	-	-	15	-	1	-	-	-
Suphanburi	-	-	-	-	-	-	-	-	-	-	-	-	-	-	-
Prachinburi	17	-	1	12	-	-	-	-	-	11	2	-	-	-	-
Sap Muang	27	-	3	-	-	-	-	-	-	3	-	-	-	-	-
Kanchanaburi	19	3	1	1	-	-	3	2	1	11	-	-	-	-	-
Don Muang	3	13	7	6	-	-	-	-	1	27	-	-	-	-	-
Aranyaprathet	16	4	7	1	-	1	-	1	-	14	-	-	-	-	-
Pom Phrachunlachomklao	-	-	-	-	-	-	-	-	-	-	-	-	-	-	-
Chonburi	8	-	7	15	-	-	-	-	-	18	4	-	-	-	-
Ko Sichang	3	7	16	3	-	-	-	1	-	11	13	3	-	-	-
Sattahip	1	26	2	1	-	-	-	-	-	20	9	-	-	-	-
Chanthaburi	11	3	16	-	-	-	-	-	-	18	1	-	-	-	-
Hua Hin	5	6	-	-	-	1	-	10	8	25	-	-	-	-	-
Prachuap Khirikhan	8	14	-	1	-	-	-	2	5	18	4	-	-	-	-
Khlong Yai	2	7	14	7	-	-	-	-	-	28	-	-	-	-	-
Chumphon	22	1	1	4	2	-	-	-	-	6	1	1	-	-	-
Ranong	12	-	12	6	-	-	-	-	-	18	-	-	-	-	-
Ban Don	28	-	2	-	-	-	-	-	-	2	-	-	-	-	-
Nakhon Si Thammarat	24	3	-	-	-	-	-	1	2	6	-	-	-	-	-
Phuket	27	-	2	-	-	-	-	-	1	3	-	-	-	-	-
Trang	23	3	2	-	-	-	-	-	2	6	-	1	-	-	-
Songkhla	20	-	1	2	1	2	3	-	1	8	1	1	-	-	-
Narathiwat	9	-	2	-	-	-	18	1	-	21	-	-	-	-	-

สถานี Station	ลมผิวพื้น Surface Winds														
	ทิศลม Wind Direction									กำลังลมตามมาตราโบฟอร์ต Wind Force in Beaufort Scale					
	ทำการตรวจเวลา 1000 Observation at 1000									ทำการตรวจเวลา 1000 Observation at 1000					
	Calm	N	NE	E	SE	S	SW	W	NW	1—3	4	5—6	7	8—9	>9
Chiangrai	9	4	3	8	1	4	-	1	-	21	-	-	-	-	-
Pai	-	-	-	-	-	-	-	-	-	-	-	-	-	-	-
Mae Hongson	11	4	7	3	-	1	3	1	-	19	-	-	-	-	-
Chiangmai	13	3	3	-	3	4	3	-	1	17	-	-	-	-	-
Nan	-	2	4	4	17	3	-	-	-	30	-	-	-	-	-
Lampang	13	5	1	-	-	2	2	4	3	17	-	-	-	-	-
Phrae	2	12	2	3	1	1	1	3	5	28	-	-	-	-	-
Mae Sariang	13	8	2	-	-	-	-	-	7	17	-	-	-	-	-
Uttaradit	6	-	21	3	-	-	-	-	-	24	-	-	-	-	-
Loei	3	10	4	9	2	-	-	-	2	27	-	-	-	-	-
Nakhon Phanom	1	1	13	11	2	2	-	-	-	27	2	-	-	-	-
Udon Thani	6	16	3	-	-	-	-	3	2	24	-	-	-	-	-
Sakon Nakhon	1	1	11	16	1	-	-	-	-	29	-	-	-	-	-
Tak	18	2	-	5	-	1	-	3	1	12	-	-	-	-	-
Phitsanulok	2	7	8	4	2	4	-	-	3	28	-	-	-	-	-
Mae Sot	2	2	6	15	3	2	-	-	-	27	1	-	-	-	-
Mukdahan	-	-	28	2	-	-	-	-	-	27	3	-	-	-	-
Phetchabun	8	17	5	-	-	-	-	-	-	22	-	-	-	-	-
Khon Kaen	1	9	17	3	-	-	-	-	-	29	-	-	-	-	-
Roi Et	3	-	5	22	-	-	-	-	-	24	3	-	-	-	-
Nakhon Sawan	1	3	9	10	2	-	1	1	3	29	-	-	-	-	-
Chaiyaphum	1	1	13	14	1	-	-	-	-	16	13	-	-	-	-
Ubon Ratchathani	6	7	15	1	1	-	-	-	-	17	6	1	-	-	-
Nakhon Ratchasima	2	3	17	7	-	-	-	-	1	28	-	-	-	-	-
Surin	-	-	21	9	-	-	-	-	-	29	1	-	-	-	-
Lopburi	2	4	5	18	-	-	-	-	1	20	5	3	-	-	-
Suphanburi	-	-	-	-	-	-	-	-	-	-	-	-	-	-	-
Prachinburi	-	-	2	24	2	1	-	1	-	24	6	-	-	-	-
Sap Muang	10	-	20	-	-	-	-	-	-	19	1	-	-	-	-
Kanchanaburi	-	3	13	2	-	1	4	7	-	30	-	-	-	-	-
Don Muang	-	15	5	10	-	-	-	-	-	29	1	-	-	-	-
Aranyaprathet	-	3	25	2	-	-	-	-	-	29	1	-	-	-	-
Pom Phrachunlachomklao	-	-	-	-	-	-	-	-	-	-	-	-	-	-	-
Chonburi	-	2	14	10	-	-	-	1	3	19	10	1	-	-	-
Ko Sichang	-	5	19	2	-	-	-	-	4	13	15	2	-	-	-
Sattahip	1	15	10	1	-	1	-	-	2	19	9	1	-	-	-
Chanthaburi	4	3	23	-	-	-	-	-	-	22	4	-	-	-	-
Hua Hin	3	17	6	-	-	-	-	1	3	27	-	-	-	-	-
Prachuap Khirikhan	-	27	-	-	1	-	-	1	1	20	10	-	-	-	-
Khlong Yai	3	2	2	4	-	-	3	12	4	27	-	-	-	-	-
Chumphon	9	1	3	12	2	3	-	-	-	15	5	1	-	-	-
Ranong	7	1	15	7	-	-	-	-	-	22	1	-	-	-	-
Ban Don	13	2	8	7	-	-	-	-	-	17	-	-	-	-	-
Nakhon Si Thammarat	11	6	-	3	-	-	2	2	6	19	-	-	-	-	-
Phuket	11	-	17	1	-	-	-	-	1	19	-	-	-	-	-
Trang	9	7	8	4	1	-	-	1	-	20	-	1	-	-	-
Songkhla	6	2	-	4	4	1	2	11	-	23	-	1	-	-	-
Narathiwat	10	-	6	5	-	1	5	-	3	20	-	-	-	-	-

สถานี Station	ลมผิวพื้น Surface Winds														
	ทิศลม Wind Direction									กำลังลมตามมาตราโบฟอร์ต Wind Force in Beaufort Scale					
	ทำการตรวจเวลา 1300 Observation at 1300									ทำการตรวจเวลา 1300 Observation at 1300					
	Calm	N	NE	E	SE	S	SW	W	NW	1—3	4	5—6	7	8—9	> 9
Chiangrai	3	1	8	8	1	4	2	3	-	27	-	-	-	-	-
Pai	-	-	-	-	-	-	-	-	-	-	-	-	-	-	-
Mae Hongson	11	4	1	3	1	4	3	2	1	19	-	-	-	-	-
Chiangmai	1	5	1	1	7	9	6	-	-	29	-	-	-	-	-
Nan	-	4	6	2	12	3	2	1	-	30	-	-	-	-	-
Lampang	7	2	2	1	1	4	2	5	6	23	-	-	-	-	-
Phrae	-	10	4	3	-	-	3	1	9	29	1	-	-	-	-
Mae Sariang	4	9	1	-	1	1	2	4	8	26	-	-	-	-	-
Uttaradit	14	2	10	3	1	-	-	-	-	16	-	-	-	-	-
Loei	-	7	4	12	3	1	1	1	1	30	-	-	-	-	-
Nakhon Phanom	1	1	4	14	6	4	-	-	-	22	7	-	-	-	-
Udon Thani	1	13	8	1	-	-	1	3	3	29	-	-	-	-	-
Sakon Nakhon	-	5	10	12	2	-	-	-	1	28	2	-	-	-	-
Tak	5	-	1	6	-	14	-	4	-	25	-	-	-	-	-
Phitsanulok	1	6	2	5	2	5	2	4	3	29	-	-	-	-	-
Mae Sot	-	3	7	12	1	2	1	2	2	24	5	1	-	-	-
Mukdahan	-	1	25	4	-	-	-	-	-	23	7	-	-	-	-
Phetchabun	8	13	6	-	-	-	-	3	-	21	1	-	-	-	-
Khon Kaen	-	10	15	4	-	-	-	-	1	30	-	-	-	-	-
Roi Et	4	1	4	20	-	1	-	-	-	25	1	-	-	-	-
Nakhon Sawan	-	3	8	11	2	-	1	1	4	30	-	-	-	-	-
Chaiyaphum	-	1	11	16	2	-	-	-	-	20	10	-	-	-	-
Ubon Ratchathani	8	4	16	2	-	-	-	-	-	16	5	1	-	-	-
Nakhon Ratchasima	-	5	15	9	1	-	-	-	-	30	-	-	-	-	-
Surin	-	4	20	5	1	-	-	-	-	28	2	-	-	-	-
Lopburi	-	5	6	15	-	1	-	-	3	27	2	1	-	-	-
Suphanburi	-	-	-	-	-	-	-	-	-	-	-	-	-	-	-
Prachinburi	-	-	2	23	2	1	-	2	-	25	5	-	-	-	-
Sap Muang	4	1	25	-	-	-	-	-	-	24	2	-	-	-	-
Kanchanaburi	1	3	14	6	2	1	1	2	-	29	-	-	-	-	-
Don Muang	-	17	5	5	1	-	-	-	2	30	-	-	-	-	-
Aranyaprathet	-	1	19	7	-	-	-	2	1	29	1	-	-	-	-
Pom Phrachunlachomklao	-	-	-	-	-	-	-	-	-	-	-	-	-	-	-
Chonburi	-	3	18	4	1	-	-	1	3	21	9	-	-	-	-
Ko Sichang	-	4	13	1	-	-	-	2	10	14	16	-	-	-	-
Sattahip	-	7	2	4	1	-	5	2	9	22	8	-	-	-	-
Chanthaburi	-	5	24	1	-	-	-	-	-	30	-	-	-	-	-
Hua Hin	-	11	16	2	-	-	-	-	1	30	-	-	-	-	-
Prachuap Khirikhan	-	16	14	-	-	-	-	-	-	19	11	-	-	-	-
Khlong Yai	-	1	3	3	-	-	4	17	2	30	-	-	-	-	-
Chumphon	6	-	1	17	6	-	-	-	-	9	8	7	-	-	-
Ranong	4	1	12	7	1	-	-	5	-	25	-	1	-	-	-
Ban Don	4	5	13	6	1	-	-	-	1	26	-	-	-	-	-
Nakhon Si Thammarat	4	10	1	6	-	1	1	1	6	26	-	-	-	-	-
Phuket	7	-	18	1	-	-	2	1	1	23	-	-	-	-	-
Trang	2	7	9	4	-	-	1	3	4	23	5	-	-	-	-
Songkhla	-	10	6	10	3	-	-	-	1	27	3	-	-	-	-
Narathiwat	4	1	13	6	1	1	3	1	-	26	-	-	-	-	-

สถานี Station	ลมผิวพื้น Surface Winds														
	ทิศลม Wind Direction									กำลังลมตามมาตราโบฟอร์ต Wind Force in Beaufort Scale					
	ทำการตรวจเวลา 1600 Observation at 1600									ทำการตรวจเวลา 1600 Observation at 1600					
	Calm	N	NE	E	SE	S	SW	W	NW	1—3	4	5—6	7	8—9	> 9
Chiangrai	11	1	5	5	2	2	2	2	-	19	-	-	-	-	-
Pai	-	-	-	-	-	-	-	-	-	-	-	-	-	-	-
Mae Hongson	12	2	5	4	2	2	1	1	1	18	-	-	-	-	-
Chiangmai	6	1	-	2	3	9	9	-	-	24	-	-	-	-	-
Nan	-	1	1	4	15	8	-	-	1	30	-	-	-	-	-
Lampang	10	2	3	3	3	2	5	-	2	20	-	-	-	-	-
Phrae	-	5	4	7	5	-	6	1	2	29	1	-	-	-	-
Mae Sariang	14	5	2	-	2	1	1	1	4	16	-	-	-	-	-
Uttaradit	17	3	6	1	-	-	2	-	1	13	-	-	-	-	-
Loei	-	6	5	9	2	1	1	5	1	30	-	-	-	-	-
Nakhon Phanom	2	1	2	9	9	7	-	-	-	23	5	-	-	-	-
Udon Thani	1	20	4	1	-	1	1	1	1	29	-	-	-	-	-
Sakon Nakhon	5	2	3	17	-	-	2	1	-	25	-	-	-	-	-
Tak	2	1	-	10	1	15	-	1	-	28	-	-	-	-	-
Phitsanulok	3	5	2	2	1	7	-	7	3	27	-	-	-	-	-
Mae Sot	-	2	4	20	-	1	-	3	-	24	5	1	-	-	-
Mukdahan	-	1	24	5	-	-	-	-	-	26	2	2	-	-	-
Phetchabun	8	11	3	1	2	1	2	1	1	22	-	-	-	-	-
Khon Kaen	7	7	15	1	-	-	-	-	-	23	-	-	-	-	-
Roi Et	11	-	2	16	1	-	-	-	-	18	1	-	-	-	-
Nakhon Sawan	-	3	6	12	1	1	1	2	4	29	1	-	-	-	-
Chaiyaphum	2	-	14	13	1	-	-	-	-	28	-	-	-	-	-
Ubon Ratchathani	5	9	12	3	1	-	-	-	-	19	5	1	-	-	-
Nakhon Ratchasima	2	4	19	4	1	-	-	-	-	28	-	-	-	-	-
Surin	1	9	14	4	-	-	-	1	1	28	1	-	-	-	-
Lopburi	1	5	11	8	-	2	-	-	3	26	3	-	-	-	-
Suphanburi	-	-	-	-	-	-	-	-	-	-	-	-	-	-	-
Prachinburi	-	1	2	17	5	-	-	4	1	27	3	-	-	-	-
Sap Muang	6	-	24	-	-	-	-	-	-	24	-	-	-	-	-
Kanchanaburi	2	2	12	8	2	3	-	-	1	28	-	-	-	-	-
Don Muang	1	15	4	2	1	1	1	1	4	28	1	-	-	-	-
Aranyaprathet	-	3	21	4	-	-	1	-	1	29	1	-	-	-	-
Pom Phrachunlachomklao	-	-	-	-	-	-	-	-	-	-	-	-	-	-	-
Chonburi	-	3	14	5	-	1	-	4	3	29	1	-	-	-	-
Ko Sichang	1	6	9	3	-	1	-	8	2	21	8	-	-	-	-
Sattahip	1	5	1	-	-	4	3	3	13	24	5	-	-	-	-
Chanthaburi	4	5	19	-	-	-	2	-	-	26	-	-	-	-	-
Hua Hin	1	7	19	2	-	-	-	-	1	29	-	-	-	-	-
Prachuap Khirikhan	1	12	13	3	-	-	-	-	1	18	10	1	-	-	-
Khlong Yai	7	1	-	5	-	-	1	15	1	23	-	-	-	-	-
Chumphon	3	-	1	22	2	1	-	1	-	17	8	2	-	-	-
Ranong	6	1	7	12	2	1	-	1	-	22	2	-	-	-	-
Ban Don	5	2	17	6	-	-	-	-	-	25	-	-	-	-	-
Nakhon Si Thammarat	5	19	-	2	-	-	-	2	2	25	-	-	-	-	-
Phuket	10	-	12	3	-	-	2	2	1	20	-	-	-	-	-
Trang	5	5	12	6	1	-	-	1	1	17	7	1	-	-	-
Songkhla	4	9	6	9	-	1	-	-	1	23	1	2	-	-	-
Narathiwat	6	4	11	7	1	1	-	-	-	24	-	-	-	-	-

สถานี Station	จำนวนเมฆ Cloud Amount 0—8		ทรรศนวิสัย Visibility Km.		จำนวนฝนตก มม. Rainfall in mm.				จำนวนน้ำระเหย มม. Evaporation (piche) mm.		
	เวลา 0700	เวลา 1300	เวลา 0700	เวลา 1300	วันมีฝน Rainy day	จำนวนฝนตก Total Amount	มากที่สุดในวันหนึ่ง Heaviest in 24 hours จำนวน Amount	วันที่ Date	รวมทั้งเดือน Total for Month	มากที่สุดในวันหนึ่ง Greatest in one day	วันที่ Date
Chiangrai	3.8	4.8	2.1	14.0	11	99.0	72.1	2	32.6	1.7	1
Pai	-	-	-	-	-	-	-	-	-	-	-
Mae Hongson	4.6	3.6	2.7	22.7	4	32.4	12.6	30	38.0	1.6	21
Chiangmai	4.5	4.5	3.7	10.6	5	5.8	2.0	17	59.2	2.5	7
Nan	6.8	3.9	2.0	12.8	4	0.9	0.4	26	41.9	1.8	15
Lampang	4.6	5.1	2.5	16.6	5	26.8	22.4	14	69.8	3.5	2
Phrae	5.8	4.1	2.1	14.1	2	7.5	7.4	14	61.9	2.7	21
Mae Sariang	3.4	2.7	1.3	19.7	1	3.6	3.6	28	45.5	2.0	15,21
Uttaradit	4.3	3.5	14.7	16.8	2	4.2	3.2	1	56.2	3.1	21
Loei	5.6	3.9	2.2	11.0	2	21.4	20.4	14	55.7	2.4	13
Nakhon Phanom	3.4	4.0	5.5	12.6	3	8.5	6.9	12	85.6	4.9	25
Udon Thani	4.1	3.8	6.0	9.2	-	-	-	-	93.5	4.0	30
Sakon Nakhon	2.9	3.3	6.2	10.4	-	-	-	-	104.4	4.6	20
Tak	5.5	5.4	3.1	9.3	6	56.6	19.7	30	46.2	2.3	7,11
Phitsanulok	5.0	4.9	6.9	15.2	5	25.1	23.6	14	-	-	-
Mae Sot	2.9	3.9	4.3	20.3	2	1.8	1.7	30	64.2	2.8	17
Mukdahan	3.0	5.1	9.1	13.0	2	3.5	3.0	30	95.3	5.2	30
Phetchabun	3.8	3.2	9.1	14.1	2	26.9	26.3	14	62.1	2.9	6
Khon Kaen	3.7	4.1	6.8	11.6	2	11.3	11.0	30	103.8	5.4	6
Roi Et	3.4	3.9	7.1	10.0	1	2.4	2.4	26	80.0	4.3	30
Nakhon Sawan	3.8	4.2	9.4	13.9	3	132.2	121.6	14	70.5	3.9	18
Chaiyaphum	4.0	3.9	6.6	11.0	3	33.8	32.4	14	112.8	5.2	20
Ubon Ratchathani	4.8	4.9	9.5	11.7	2	23.0	22.6	14	111.9	5.3	1
Nakhon Ratchasima	4.4	4.6	4.5	9.3	3	11.9	11.6	14	70.6	3.5	21
Surin	4.0	4.8	8.1	10.9	4	42.4	39.6	14	106.0	6.1	20
Lopburi	4.4	4.1	7.1	10.6	4	13.1	7.6	30	106.9	6.4	21
Suphanburi	-	-	-	-	-	-	-	-	-	-	-
Prachinburi	4.1	4.7	7.4	11.6	3	9.5	7.2	17	94.0	4.9	22
Sap Muang	3.9	4.5	6.1	18.7	5	5.5	4.0	18	44.5	2.1	1,21
Kanchanaburi	5.0	5.0	7.6	13.5	5	26.6	16.6	18	67.2	3.6	22
Don Muang	5.7	5.2	12.3	16.4	4	8.8	5.0	14	-	-	-
Aranyaprathet	3.9	4.7	8.3	13.8	6	62.0	33.0	14	58.1	2.8	12
Pom Phrachunlachomklao	-	-	-	-	-	-	-	-	-	-	-
Chonburi	3.2	3.8	7.3	10.2	4	8.5	5.5	29	88.5	4.6	21
Ko Sichang	4.7	4.6	8.3	10.5	1	3.6	3.6	14	70.7	3.8	21
Sattahip	5.7	5.6	9.7	11.6	5	85.8	61.6	30	55.9	2.8	21
Chanthaburi	5.2	5.3	5.6	11.3	5	49.4	33.0	30	94.7	4.6	6,21
Hua Hin	6.0	5.1	9.7	10.5	10	178.9	55.7	17	60.8	3.2	6
Prachuap Khirikhan	5.2	5.0	7.8	10.0	11	173.0	43.5	17	72.2	5.3	6
Khlong Yai	5.7	5.7	7.2	8.1	11	99.2	34.1	17	45.6	2.8	7
Chumphon	6.8	6.8	6.4	11.3	21	468.4	66.6	15	36.3	2.8	6
Ranong	6.3	7.0	4.3	9.3	19	201.2	55.2	23	31.4	2.7	6
Ban Don	6.6	7.0	4.6	9.0	24	435.3	102.8	22	27.0	1.7	6days
Nakhon Si Thammarat	6.9	6.8	6.5	7.2	24	847.6	142.2	22	-	-	-
Phuket	5.8	6.2	11.0	12.7	14	139.2	31.2	22	53.8	2.6	4
Trang	6.7	6.8	5.4	12.1	26	272.4	55.8	21	28.0	2.0	8
Songkhla	7.6	6.5	10.5	12.4	23	542.6	124.3	21	50.3	3.6	8
Narathiwat	6.6	6.6	8.3	11.0	23	734.2	115.8	20	-	-	-

สถานี Station	ทรรศนวิสัย Visibility									
	Number of Observations									
	< 0.05 Km.	0.05—0.1Km.	0.2—0.5Km.	0.6—1.0Km.	2—4 Km.	5—10 Km.	11—20 Km.	21—30 Km.	31—50 Km.	> 50 Km.
Chiangrai *	-	5	5	16	21	78	115	-	-	-
Pai	-	-	-	-	-	-	-	-	-	-
Mae Hongson *	-	-	5	35	12	9	97	82	-	-
Chiangmai *	-	1	2	1	20	156	60	-	-	-
Nan +	-	6	14	4	12	91	53	-	-	-
Lampang +	-	9	3	4	14	46	104	-	-	-
Phrae	-	3	16	6	8	15	102	-	-	-
Mae Sariang +	-	3	27	7	10	49	84	-	-	-
Uttaradit +	-	-	-	-	4	66	110	-	-	-
Loei +	-	14	5	2	14	109	36	-	-	-
Nakhon Phanom +	-	-	-	3	13	52	112	-	-	-
Udon Thani *	-	-	-	-	12	216	12	-	-	-
Sakon Nakhon +	-	-	-	-	20	105	55	-	-	-
Tak +	-	1	6	3	49	99	22	-	-	-
Phitsanulok *	-	-	-	1	5	114	118	2	-	-
Mae Sot +	-	3	3	5	8	30	95	36	-	-
Mukdahan +	-	-	-	6	14	77	83	-	-	-
Phetchabun	-	-	-	-	4	52	94	-	-	-
Khon Kaen *	-	-	-	-	2	196	42	-	-	-
Roi Et +	-	-	-	-	10	170	-	-	-	-
Nakhon Sawan +	-	-	-	-	8	41	131	-	-	-
Chaiyaphum	-	-	-	-	14	77	59	-	-	-
Ubon Ratchathani *	-	-	-	-	-	131	109	-	-	-
Nakhon Ratchasima *	-	-	-	1	19	208	12	-	-	-
Surin +	-	-	-	-	1	149	30	-	-	-
Lopburi +	-	-	-	-	10	159	11	-	-	-
Suphanburi	-	-	-	-	-	-	-	-	-	-
Prachinburi	-	1	1	3	8	59	78	-	-	-
Sap Muang	-	2	-	12	-	37	99	-	-	-
Kanchanaburi +	-	-	1	-	6	72	101	-	-	-
Don Muang *	-	-	-	1	-	19	220	-	-	-
Aranyaprathet +	-	-	-	-	3	53	124	-	-	-
Pom Phrachunlachomklao	-	-	-	-	-	-	-	-	-	-
Chonburi +	-	-	-	1	3	141	35	-	-	-
Ko Sichang	-	-	-	-	-	99	51	-	-	-
Sattahip *	-	-	-	1	8	100	131	-	-	-
Chanthaburi *	-	-	1	1	21	187	30	-	-	-
Hua Hin +	-	-	-	-	3	121	56	-	-	-
Prachuap Khirikhan +	-	-	-	-	3	148	29	-	-	-
Khlong Yai +	-	-	-	2	13	158	7	-	-	-
Chumphon +	-	1	3	-	13	109	54	-	-	-
Ranong +	-	-	3	14	20	130	13	-	-	-
Ban Don *	-	-	5	9	6	194	26	-	-	-
Nakhon Si Thammarat	-	-	2	2	23	114	9	-	-	-
Phuket	-	-	-	2	2	34	112	-	-	-
Trang +	-	-	6	2	22	69	81	-	-	-
Songkhla *	-	1	1	1	1	65	171	-	-	-
Narathiwat +	-	-	-	15	24	96	45	-	-	-

* Observation for 8 times per day.

\+ Observation for 6 times per day.

Other stations 5 times per day.

สถานี Station	จำนวนวันที่มี Number of days with						
	○	◑	◐	●	⌒	≡	=
Chiangrai	1	16	13	0	30	20	26
Pai	-	-	-	-	-	-	-
Mae Hongson	0	20	10	0	30	30	0
Chiangmai	0	15	15	0	30	30	30
Nan	0	12	18	0	29	22	30
Lampang	0	15	15	0	29	17	18
Phrae	0	10	20	0	29	25	27
Mae Sariang	0	20	10	0	30	28	28
Uttaradit	2	14	14	0	30	0	24
Loei	0	15	15	0	26	19	25
Nakhon Phanom	0	16	14	0	27	3	24
Udon Thani	0	15	15	0	0	0	30
Sakon Nakhon	1	15	4	0	2	20	20
Tak	0	9	20	1	29	10	30
Phitsanulok	0	9	21	0	30	0	25
Mae Sot	0	16	14	0	30	14	21
Mukdahan	1	17	12	0	22	17	17
Phetchabun	0	17	13	0	29	13	0
Khon Kaen	0	12	18	0	25	1	28
Roi Et	2	13	15	0	17	0	17
Nakhon Sawan	2	10	18	0	16	1	4
Chaiyaphum	0	12	18	0	0	0	18
Ubon Ratchathani	0	13	17	0	30	0	15
Nakhon Ratchasima	0	13	17	0	29	1	30
Surin	0	10	19	1	30	1	23
Lopburi	2	8	20	0	17	0	11
Suphanburi	-	-	-	-	-	-	-
Prachinburi	0	8	21	1	28	15	15
Sap Muang	0	13	17	0	24	14	5
Kanchanaburi	0	10	20	0	30	0	20
Don Muang	0	4	26	0	26	1	15
Aranyaprathet	0	10	20	0	12	1	20
Pom Phrachunlachomklao	-	-	-	-	-	-	-
Chonburi	0	16	14	0	25	4	27
Ko Sichang	0	9	21	0	20	0	31
Sathahip	0	6	24	0	30	16	16
Chanthaburi	0	8	22	0	18	0	27
Hua Hin	0	6	23	1	19	0	10
Prachuap Khirikhan	0	6	24	0	8	0	15
Khlong Yai	0	3	27	0	5	0	0
Chumphon	0	2	22	6	18	1	10
Ranong	0	1	21	8	16	0	15
Ban Don	0	2	24	4	21	15	11
Nakhon Si Thammarat	0	1	19	10	4	0	10
Phuket	0	4	21	5	23	0	1
Trang	0	1	23	6	20	7	17
Songkhla	0	0	24	6	10	4	0
Narathiwat	0	2	22	6	7	1	1

สถานี Station	จำนวนวันที่มี Number of days with					
	∞	△	⤵	(⤵)	⤵	⤵
Chiangrai	0	0	3	0	1	0
Pai	-	-	-	-	-	-
Mae Hongson	0	0	8	0	3	0
Chiangmai	21	0	5	0	0	0
Nan	3	0	3	2	1	0
Lampang	0	0	4	0	2	0
Phrae	1	0	4	2	1	0
Mae Sariang	0	0	14	1	1	0
Uttaradit	8	0	3	1	1	0
Loei	12	0	1	0	1	0
Nakhon Phanom	14	0	1	0	0	0
Udon Thani	17	0	2	0	0	0
Sakon Nakhon	17	0	2	0	0	0
Tak	6	0	6	3	2	0
Phitsanulok	3	0	2	0	1	0
Mae Sot	2	0	7	0	0	0
Mukdahan	13	0	1	1	0	1
Phetchabun	1	0	30	0	4	0
Khon Kaen	6	0	1	1	0	0
Roi Et	0	0	1	2	0	0
Nakhon Sawan	1	0	2	1	1	0
Chaiyaphum	13	0	1	1	1	0
Ubon Ratchathani	14	0	8	0	1	0
Nakhon Ratchasima	17	0	5	1	1	0
Surin	16	0	2	0	2	0
Lopburi	2	0	6	1	2	0
Suphanburi	-	-	-	-	-	-
Prachinburi	13	0	18	1	3	0
Sap Muang	1	0	8	1	0	0
Kanchanaburi	7	0	6	0	0	0
Don Muang	0	0	12	3	0	0
Aranyaprathet	1	0	7	1	4	0
Pom Phrachunlachomklao	-	-	-	-	-	-
Chonburi	23	0	8	0	1	0
Ko Sichang	13	0	10	4	2	0
Sattahip	10	0	14	4	2	0
Chanthaburi	12	0	14	2	1	0
Hua Hin	12	0	18	7	6	0
Prachuap Khirikhan	13	0	19	13	2	0
Khlong Yai	0	0	22	7	3	0
Chumphon	3	0	20	5	13	0
Ranong	3	0	6	4	1	0
Ban Don	0	0	11	9	5	0
Nakhon Si Thammarat	5	0	9	4	5	0
Phuket	2	0	6	3	0	0
Trang	0	0	19	5	12	0
Songkhla	0	0	16	12	6	0
Narathiwat	0	0	13	2	3	0

รายงานฝนตกของบางสถานี ประจำเดือน พฤศจิกายน ๒๕๐๙

Rainfall Report of some selected stations for month of November 1966

สถานีตรวจน้ำฝน Rainfall Station	จำนวนฝนตก Amount			ต่างจากปรกติ Departure
	วันฝนตก Rainy days	๒๕๐๙ 1966	๒๕๐๘ 1965	mm.
ภาคเหนือ Northern Part				
1. Chiangrai *	11	99.2	32.9	+ 63.7
2. Mae Hongson *	4	32.4	2.7	+ 11.0
3. Mae Sariang *	1	3.6	10.0	- 24.6
4. Chiangmai *	55	5.8	48.1	- 32.4
5. Nan *	4	0.9	25.2	- 14.6
6. Lamphun	..	...	...	...
7. Lampang *	5	26.8	23.1	+ 3.2
8. Phrae *	2	7.5	3.8	- 9.5
9. Uttaradit *	2	4.2	1.4	- 25.0
ภาคตะวันออกเฉียงเหนือ Northeastern Part				
1. Nong Khai	1	0.2	-	- 10.8
2. Loei *	2	21.4	34.8	+ 1.8
3. Udon Thani *	..	...	0.6	...
4. Sakon Nakhon *	..	...	-	...
5. Khon Kaen *	2	11.3	-	+ 2.7
6. Maha Sarakham	2	5.4	-	- 8.0
7. Roi Et *	1	2.4	-	- 10.6
8. Mukdahan *	2	3.5	-	- 2.2
9. Chaiyaphum *	3	33.8	11.1	+ 20.1
10. Ubon Ratchathani *	2	23.0	22.3	+ 0.6
11. Sisaket	1	10.5	15.5	- 15.9
12. Buriram	4	42.4	8.6	20.1
13. Nakhon Phanom *	3	8.5	2.7	+ 1.7
14. Surin *	4	42.4	2.4	+ 13.2
15. Nakhon Ratchasima *	3	11.9	16.8	- 23.8
ภาคกลาง Central Part				
1. Sukho Thai	2	37.0	1.3	- 2.1
2. Tak *	6	56.6	71.7	+ 22.7
3. Mae Sot *	2	1.8	-	- 16.9
4. Phitsanulok *	5	25.1	16.9	- 11.8
5 Kamphaeng Phet	4	59.3	28.5	+ 23.0
6. Phichit	1	65.7	-	+ 42.5
7. Nakhon Sawan *	3	132.2	15.2	+ 106.4
8. Phetchabun *	2	26.9	19.6	+ 7.8
9. Uthai Thani	1	65.3	47.9	+ 27.5
10. Chainat	..	...	...	...
11. Singburi	1	7.5	30.1	- 26.2
12. Lopburi *	4	13.1	75.7	- 19.3
13. Ang Thong	1	26.5	54.5	- 7.8
14. Saraburi	3	42.0	58.6	+ 0.2
15. Suphanburi *	..	...	82.8	...
16. Ayutthaya	..	...	17.2	...
17. Nakhon Nayok	2	7.3	27.9	- 32.6
18. Pathum Thani	1	10.8	2.6	- 40.1

รายงานฝนตกของบางสถานี ประจำเดือน พฤศจิกายน ๒๕๐๙

Rainfall Report of some selected stations for month of November 1966

สถานีตรวจน้ำฝน Rainfall Station	จำนวนฝนตก Amount			ต่างจากปรกติ Departure
	วันฝนตก Rainy days	๒๕๐๙ 1966	๒๕๐๘ 1965	mm.
19. Kanchanaburi *	5	26.6	47.5	- 30.8
20. Nonthaburi	-	-	-	- 46.7
21. Nakhon Pathom	1	10.8	-	- 63.4
22. Don Muang *	4	8.8	15.0	- 39.5
23. Thonburi	...	...	...	...
24. Bangkok *	3	4.2	26.3	- 52.7
25. Samut Prakan	3	12.3	12.6	- 45.9
26. Samut Sakhon	5	42.7	31.9	- 19.2
27. Samut Songkhram	3	12.3	50.0	- 90.8
ภาคตะวันออก Eastern Part				
1. Prachinburi *	3	9.5	21.6	- 20.7
2. Aranyaprathet *	6	62.0	23.3	+ 5.0
3. Chachoengsao	1	5.6	43.5	- 80.3
4. Chonburi *	4	8.5	58.1	- 47.4
5. Sattahip *	5	85.8	39.8	- 12.7
6. Rayong	2	7.3	-	- 60.9
7. Chanthaburi *	5	49.4	172.1	- 29.1
8. Trat	2	5.1	62.2	- 86.5
9. Khlong Yai *	11	99.2	55.5	- 6.7
ภาคใต้ Southern Part				
1. Ratburi	4	48.9	106.6	- 22.9
2. Phetburi	4	160.4	23.5	+ 43.6
3. Hua Hin *	10	178.9	87.2	+ 47.1
4. Prachuap Khirikhan *	11	173.0	137.5	+ 8.1
5. Chumphon *	21	468.4	220.0	+ 141.8
6. Ranong *	19	201.2	82.2	- 8.7
7. Ban Don *	24	435.3	304.4	+ 123.1
8. Phang — nga	17	192.4	207.0	+ 1.0
9. Nakhon Si Thammarat *	24	847.6	612.2	+ 314.1
10. Krabi	7	136.8	-	- 44.3
11. Phuket *	14	139.2	168.7	- 67.6
12. Phatthalung	22	850.4	756.1	+ 400.6
13. Trang *	26	272.4	223.2	+ 17.3
14. Songkhla *	23	542.6	710.7	- 36.9
15. Pattani	19	460.8	618.0	+ 8.6
16. Satun	13	289.0	177.2	- 2.8
17. Yala	...	...	730.6	...
18. Narathiwat *	23	734.2	894.8	+ 142.7

* ผลการตรวจของสถานีตรวจอากาศกรมอุตุนิยมวิทยา
Data from Meteorological Department

– ไม่มีฝนตก **No Rainfall**

... ไม่ได้รับรายงาน **No Report**

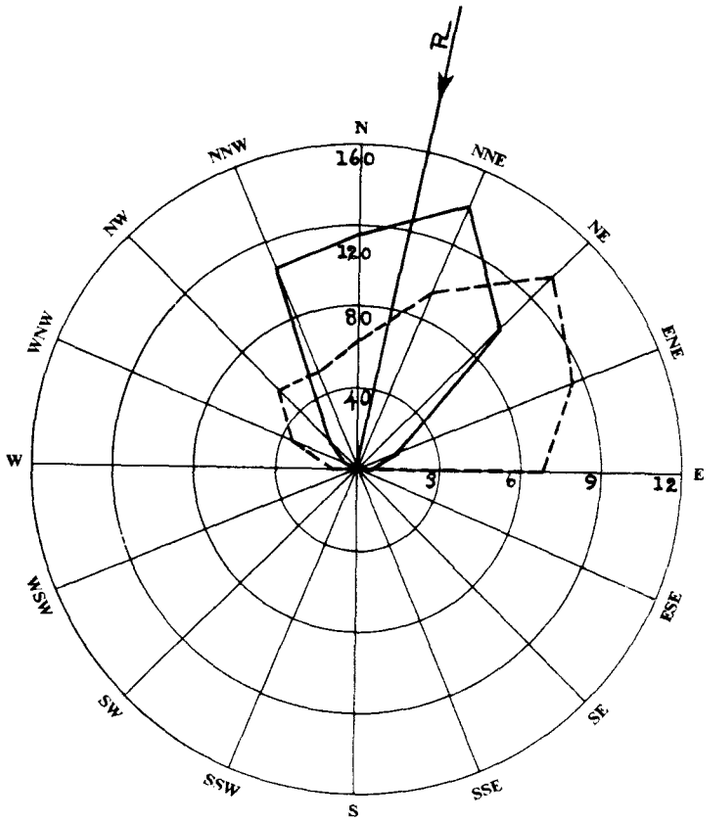

ผลสรุปการตรวจลมรายชั่วโมงของสถานี กรุงเทพ ฯ
Wind—Rose of Bangkok

พฤศจิกายน ๒๕๐๙ ทิศร่วม (Resultant Direction) N 11° 31' E November 1966

ทิศ Direction		N	NNE	NE	ENE	E	ESE	SE	SSE	S	SSW	SW	WSW	W	WNW	NW	NNW	Calm
ความถี่ Frequency	ชม. Hrs.	115	142	98	19	7	-	1	-	-	-	-	-	1	8	18	106	205
	%	16.0	19.7	13.6	2.6	1.0	-	0.1	-	-	-	-	-	0.1	1.1	2.5	14.7	28.5
ความเร็วรวม Distance Travelled	กม./ชม. Km.hr.	538.0	1021.0	1006.0	167.0	50.0	-	1.0	-	-	-	-	-	1.0	21.0	72.0	403.0	-
ความเร็วเฉลี่ย Mean Velocity	กม./ชม. Km.hr.	4.7	7.2	10.3	8.8	7.1	-	1.0	-	-	-	-	-	1.0	2.6	4.0	3.8	-

——— เส้นความถี่ของลมในทิศต่าง ๆ เป็นจำนวนชั่วโมง

- - - - - ความเร็วลมเฉลี่ยเป็น กม./ชม. ในทิศต่าง ๆ

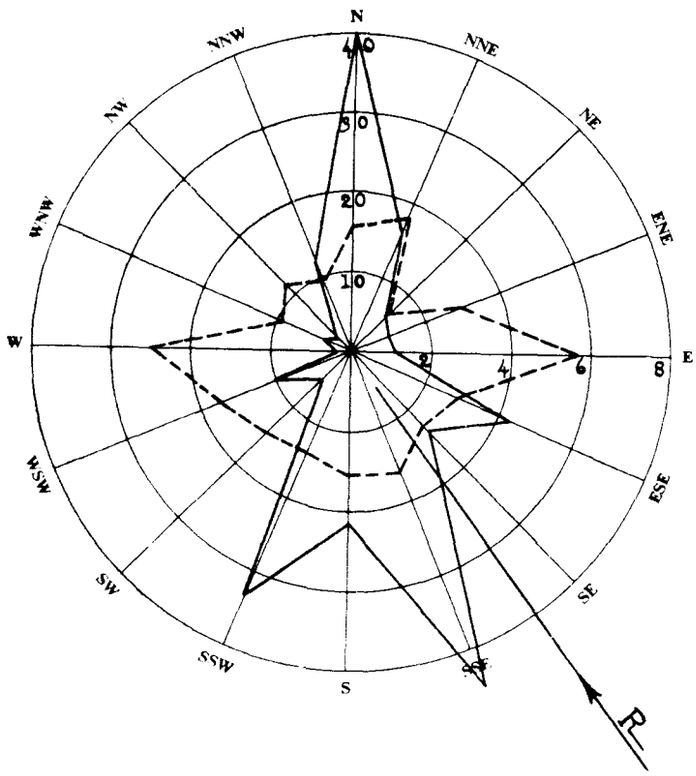

ผลสรุปการตรวจลมรายชั่วโมงของสถานี เชียงใหม่

Wind—Rose of Chiangmai

พฤศจิกายน ๒๕๐๙ ทิศร่วม (Resultant Direction) S 36° 46' E November 1966

ทิศ Direction		N	NNE	NE	ENE	E	ESE	SE	SSE	S	SSW	SW	WSW	W	WNW	NW	NNW	Calm
ความถี่ Frequency	ชม. Hrs.	40	16	6	5	6	22	14	46	22	34	5	10	1	3	2	12	476
	%	5.6	2.2	0.8	0.7	0.8	3.1	1.9	6.4	3.1	4.7	0.7	1.4	0.1	0.4	0.3	1.7	66.1
ระยะทางรวม Distance Travelled	กม./ชม. Km.hr.	123.5	57.0	7.9	14.8	35.0	62.7	37.9	153.5	71.2	94.9	15.0	35.1	5.0	5.7	4.5	23.0	-
ความเร็วเฉลี่ย Mean Velocity	กม./ชม. Km.hr.	3.1	3.6	1.3	3.0	5.8	2.9	2.7	3.3	3.2	2.8	3.0	3.5	5.0	1.9	2.3	1.9	-

——— เส้นความถี่ของลมในทิศต่าง ๆ เป็นจำนวนชั่วโมง

- - - - - ความเร็วลมเฉลี่ยเป็น กม./ชม. ในทิศต่าง ๆ

บัญชีแสดงรายการที่ตั้งสถานีตรวจอากาศชายทะเล

List of Coastal Meteorological Stations with their Geographical Position.

Station	ตำบลที่ตั้งของสถานี Geographical Positions						สูงจากระดับทะเลเป็นเมตร Altitude in m.	หมายเหตุ Remarks
	แลต. Lat. °	น. N. '	"	ลอง. Long. °	'	อ. E. "		
San Don	13	26	31	100	36	16	19.0	
Hin Sampayue	13	33	55	100	48	07	11.3	
Ko Phai	12	55	51	100	40	25	144.0	
Rayong	12	39	37	101	16	26	18.5	
Ko Chuang	12	30	56	100	57	33	150.0	
Laem Sing	12	28	07	102	03	43	82.4	
Laem Ngop	12	10	10	102	23	46	11.0	
Lang Suan	09	56	32	99	09	45	14.0	
Ko Prap	09	13	20	99	15	25	78.0	
Ko Tapao Noi	07	49	49	98	25	37	55.0	
Laem Ta Chi	06	57	00	101	17	36	29.4	

สรุปผลการตรวจอุตุนิยมวิทยาของสถานีตรวจอากาศชายทะเล ประจำเดือน พฤศจิกายน ๒๕๐๙

Monthly Summary of Meteorological Observations for Coastal Stations for Month of November 1966

Coastal Station	เมฆ / Clouds — จำนวนวันที่มี / Number of days with				
	Clear	Partly cloudy (1—4 oktas)	Cloudy (5—7 oktas)	Overcast (8 oktas)	Mean cloudiness (0—8 oktas)
San Don	N O O B S E R V A T I O N				
Hin Sampayue	N O O B S E R V A T I O N				
Ko Phai	-	10	20	-	5.0
Rayong	-	8	22	-	4.9
Ko Chuang	-	11	19	-	4.8
Laem Sing	1	17	12	-	3.8
Laem Ngop	-	7	23	-	4.9
Lang Suan	-	4	18	8	6.7
Ko Prap	-	4	20	6	6.6
Ko Tapao Noi	-	1	18	11	6.8
Laem Ta Chi	-	-	20	10	7.2

สรุปผลการตรวจอุตุนิยมวิทยาของสถานีตรวจอากาศชายทะเล ประจำเดือน พฤศจิกายน ๒๕๐๙

Monthly Summary of Meteorological Observations for Coastal Stations for Month of November 1966

Station	ทรรศนวิสัย Visibility										จำนวนวันที่มี Number of days with		
	จำนวนครั้งที่มีการตรวจ Number of Observation										Thunder—storm	Lightning	Fog
	<0.05 Km.	0.05—0.1 Km.	0.2—0.5 Km.	0.6—1 Km.	2—4 Km.	5—10 Km.	11—20 Km.	21—30 Km.	31—50 Km.	> 50 Km.			
San Don			N O		O	B S	E	R	V A	T	I O	N	
Hin Sampayue			N O		O	B S	E	R	V A	T	I O	N	
Ko Phai	-	-	-	-	-	7	113	-	-	-	6	8	-
Rayong	-	-	-	-	-	2	118	-	-	-	4	6	-
Ko Chuang	-	-	-	-	-	22	98	-	-	-	5	7	-
Laem Sing	-	-	-	-	-	19	101	-	-	-	-	12	2
Laem Ngop	-	-	-	-	-	89	31	-	-	-	1	-	-
Lang Suan	-	-	-	-	-	115	5	-	-	-	3	5	-
Ko Prap	-	-	-	-	10	104	6	-	-	-	2	-	1
Ko Tapao Noi	-	-	-	-	6	49	65	-	-	-	1	11	-
Laem Ta Chi	-	-	-	-	-	5	115	-	-	-	5	7	-

Note :— Each of stations observed 4 times per day.

สรุปผลการตรวจอุตุนิยมวิทยาของสถานีตรวจอากาศชายทะเล ประจำเดือน พฤศจิกายน ๒๕๐๙

Monthly Summary of Meteorological Observations for Coastal Stations for Month of November 1966

Station	ลักษณะทะเลและคลื่นใต้น้ำ State of sea and swell								
	จำนวนวันที่มี Number of days with								
	Calm 0—0.1 m.	Smooth 0.1—0.5 m.	Slight 0.5—1.25 m.	Moderate 1.25—2.5 m.	Rough 2.5—4 m.	Very rough 4—6 m.	High 6—9 m.	Very high 9—14 m.	Swell
San Don		N O	O	B S	E R	V A	T I	O N	
Hin Sampayue		N O	O	B S	E R	V A	T I	O N	
Ko Phai	13	35	41	31	-	-	-	-	19
Rayong	-	17	13	-	-	-	-	-	7
Ko Chuang	16	14	-	-	-	-	-	-	7
Laem Sing	12	13	5	-	-	-	-	-	30
Laem Ngop	1	18	8	3	-	-	-	-	-
Lang Suan	12	9	2	6	1	-	-	-	26
Ko Prap	29	1	-	-	-	-	-	-	-
Ko Tapao Noi	6	15	6	3	-	-	-	-	18
Laem Ta Chi	5	12	8	4	-	1	-	-	30

กรมอุตุนิยมวิทยา

สำนักนายกรัฐมนตรี

รายงานอุตุนิยมวิทยาประจำเดือน

ปีที่ ๓๑ ฉบับที่ ๑๒

ธันวาคม ๒๕๐๙

METEOROLOGICAL DEPARTMENT

OFFICE OF THE PRIME MINISTER

MONTHLY METEOROLOGICAL BULLETIN

Vol. 31 Part 12

December 1966

พลเรือโท สนิท เวสารัชชนันท์

อธิบดี

Sanit Vesa-rajananda

Vice Admiral, Director General

ESSA SCIENCES LIBRARY
JUL 28 1970
E. S. S. A.
U. S. Dept. of Commerce

กรมอุตุนิยมวิทยา

สำนักนายกรัฐมนตรี

รายงานอุตุนิยมวิทยาประจำเดือน

ปีที่ ๓๑ ฉบับที่ ๑๒

ธันวาคม ๒๕๐๙

METEOROLOGICAL DEPARTMENT

OFFICE OF THE PRIME MINISTER

MONTHLY METEOROLOGICAL BULLETIN

Vol. 31 Part 12

December 1966

พลเรือโท สนิธ เวสารัชชนันท์

อธิบดี

Sanit Vesa-rajananda

Vice Admiral, Director General

Publication of this report was supported by the Research and Development Field Unit — Thailand, Advanced Research Projects Agency, Office of the Secretary of Defense, United States Government.

สารบาญ

INDEX

หน้า
Page

คำนำ
Introduction ... ... ก *A*

บัญชีแสดงรายการที่ตั้งสถานีตรวจอากาศ
List of Meteorological Stations with their Geographical Positions 1

ลมฟ้าอากาศ
A Summary 2

รายงานผลการตรวจรายชั่วโมงประจำเดือนของสถานีกลางกรุงเทพ ฯ สำหรับ
Hourly values for Central Stations, Bangkok of

ความกดอากาศ *Pressure*

ความชื้นสัมพันธ์ *Relative Humidity*

อุณหภูมิ *Temperature*

ลม *Surface wind*

ฝน *Rainfall* 4

รายงานผลการตรวจเฉพาะเวลา 0700 1000 1300 1600
Observation at fixed hours of

ทรรศนวิสัย *Visibility*

จำนวนเมฆ *Amount of Clouds*

ชนิดของเมฆ *Form of Clouds* 10

รายงานค่าเฉลี่ยประจำวันและประจำเดือนของผลการตรวจอุตุนิยมวิทยาต่าง ๆ และสรุปผลการตรวจประจำเดือนของสถานีกลางกรุงเทพ ฯ
Daily and Monthly values of Meteorological Elements and Monthly Summary of Central Stations, Bangkok 11

สรุปผลการตรวจอุตุนิยมวิทยาประจำเดือนของบางสถานี
Summary of Observations of some selected Stations 14

รายงานฝนประจำเดือน
Monthly Rainfall report 27

สรุปผลการตรวจลมประจำเดือนของสถานีกลางกรุงเทพ ฯ
Wind - rose of Central Stations, Bangkok 29

สรุปผลการตรวจลมประจำเดือนของสถานีสัตหีบ
Wind - rose of Sattahip 30

สรุปผลการตรวจอุตุนิยมวิทยาของสถานีชายทะเล
Summary of Meteorological Observations for Coastal Stations 31

คำนำ

PREFACE

1. สถานีตรวจอากาศกลางกรุงเทพ ฯ แห่งกองสถานีตรวจอากาศ กรมอุตุนิยมวิทยา ตั้งอยู่ที่ถนนสุขุมวิท จังหวัดพระนคร ในแลต. 13° 44' น. ลอง. 100° 30' อ. สูงของบาโรเมตรจากระดับทะเล 16.37 เมตร เวลาที่ใช้ในการตรวจอุตุนิยมวิทยาใช้เวลากรุงเทพ ฯ และมีการตรวจอุตุนิยมวิทยาทุกชั่วโมง สำหรับสถานีอื่น ๆ ได้มีรายการแจ้งอยู่ในตารางแล้วและส่วนมากทำการตรวจวันละ 8 เวลาเท่านั้น

The Central Meteorological Station in Bangkok is situated at Lat. 13° 44' *N., Long.* 100° 30' *E., height of barometer* 16.37 *metres above Mean Sea-level. For all readings local standard time is used (* 105 *th. degree M. E. G.) and hourly observations are maintained. For other stations generally eight observations are made at* 3 *hour intervals from* 0100 *to* 2200.

2. ความกดอากาศได้แก้อุณหภูมิ แลตติจูด และระดับทะเลแล้ว
Barometric readings are corrected for temperature, latitude and Mean Sea-level.

3. ทิศและความเร็วลมเป็นรายชั่วโมง ตรวจโดยเครื่องวัดลมชนิดอัตโนมัติแบบไดนส์
Hourly directions and velocities of the wind are taken from the record sheets of the Dines Pressure Tube Anemograph.

4. เธอร์โมเมตรทุกชนิดได้ติดตั้งไว้ในเรือนเธอร์โมเมตรแบบสเตเวนสัน
All thermometers are installed in Stevenson screen.

5. เครื่องหมายลมฟ้าอากาศและปรากฏการณ์บางอย่างทางอุตุนิยมวิทยา ในช่องหมายเหตุลมฟ้าอากาศใช้แบบสากล มีความหมายดังต่อไปนี้ :–
International Symbols are used in registering the state of weather and other meteorological phenomena.

○ ท้องฟ้าไม่มีเมฆ **Clear**

◑ ท้องฟ้ามีเมฆบางส่วน **Partly cloudy**

◐ ท้องฟ้ามีเมฆมาก **Cloudy**

● ท้องฟ้ามีเมฆเต็ม **Overcast**

∞ ฟ้าหรัวแห้ง ทรรศนวิสัยเกินกว่า 1000 เมตร **Haze**

↯ ฟ้าแลบในระยะไกล **Lightning**

= ฟ้าหรัวชื้น (หมอกบาง) ทรรศนวิสัยตั้งแต่ 1000 เมตร ถึง 2000 เมตร **Mist**

≡ หมอก ทรรศนวิสัยต่ำกว่า 1000 เมตร **Fog**

∀ พายุฝน **Squall**

◎ ฝนละออง **Drizzle**

◉ ฝน **Rain**

⊛ ฝนผ่าน **Shower**

⊛ ฝนผ่านหรือฝนที่มีลูกเห็บเล็กน้อยหรือปานกลาง **Shower with slight or moderate hail**

ᴚ พายุฟ้าคะนอง **Thunderstorm**

ᴚ พายุฟ้าคะนองอย่างอ่อนมีฝน **Slight thunderstorm**

ᴚ พายุฟ้าคะนองอย่างอ่อนมีลูกเห็บ **Slight thunderstorm with hail**

ᴚ พายุฟ้าคะนองอย่างปานกลางมีฝน **Moderate thunderstorm**

ᴚ พายุฟ้าคะนองอย่างปานกลางมีลูกเห็บ **Moderate thunderstorm with hail**

ᴚ พายุฟ้าคะนองอย่างแรงมีฝน **Heavy thunderstorm**

ᴚ พายุฟ้าคะนองอย่างแรงมีลูกเห็บ **Heavy thunderstorm with hail**

(ᴚ) พายุฟ้าคะนองไม่ผ่านสถานี **Distant thunderstorm**

⊕ อาทิตย์ทรงกลด **Solar halo**

◡ จันทร์ทรงกลด **Luna corona**

△ ลูกเห็บ **Hail**

— น้ำค้าง **Dew**

กรมอุตุนิยมวิทยา
สำนักนายกรัฐมนตรี
พลเรือโท สนิธ เวสารัชชนันท์
อธิบดี

Meteorological Department
Office of the Prime Minister
Sanit Vesa-rajananda
Vice Admiral, Director-General

บัญชีแสดงรายการที่ตั้งสถานีตรวจอากาศ

List of Meteorological Stations with their Geographical Positions

สถานี Station	ตำบลที่ตั้งสถานี Geographical Positions				
	แลต. Lat. °	น. N. '	ลอง. Long. °	อ. E. '	สูงเป็นเมตร Alt. in m.
Chiangrai	19	55	99	50	416
Pai	19	20	98	50	540
Mae Hongson	19	18	97	50	271
Chiangmai	18	47	98	59	314
Nan	18	47	100	47	201
Lampang	18	15	99	30	243
Phrae	18	10	99	50	157
Mae Sariang	18	10	97	50	314
Uttaradit	17	37	100	08	63
Loei	17	32	101	30	211
Nakhon Phanom	17	30	104	20	140
Udon Thani	17	26	102	46	178
Sakon Nakhon	17	10	104	09	160
Tak	16	51	99	07	115
Phitsanulok	16	50	100	16	50
Mae Sot	16	40	98	33	210
Mukdahan	16	33	104	44	138
Phetchabun	16	25	101	08	114
Khon Kaen	16	20	102	51	157
Roi Et	16	03	103	41	140
Nakhon Sawan	15	48	100	10	28
Chaiyaphum	15	45	102	02	—
Ubon Ratchathani	15	15	104	53	123
Nakhon Ratchasima	14	58	102	07	181
Surin	14	53	103	29	145
Lopburi	14	48	100	37	13
Suphanburi	14	30	99	50	7
Prachinburi	14	10	101	10	7
Sap Muang	14	07	101	04	284
Kanchanaburi	14	01	99	32	28
Don Muang	13	55	100	36	10
Aranyaprathet	13	42	102	35	44
Pom Phrachuulachomklao	13	32	100	35	3
Chonburi	13	22	100	59	6
Ko Sichang	13	09	100	49	26
Sattahip	12	39	100	53	55
Chanthaburi	12	37	102	07	5
Hua Hin	12	34	100	48	3
Prachuap Khirikhan	11	48	99	48	5
Khlong Yai	11	47	102	53	4
Chumphon	10	27	99	15	3
Ranong	09	58	98	38	35
Ban Don	09	08	99	18	3
Nakhon Si Thammarat	08	25	99	58	5
Phuket	07	58	98	24	3
Trang	07	24	99	31	3
Songkhla	07	11	100	37	4
Narathiwat	06	26	101	50	4

ภาวะดินฟ้าอากาศทั่วไป

ความกดอากาศ ลมและฝน

แอนติไซโคลนในประเทศจีนได้มีกำลังแรงขึ้น และแผ่ลิ่มเข้ามาในประเทศไทยระหว่างสัปดาห์แรกของเดือน อ่อนกำลังลงในระยะต่อมา แล้วทวีกำลังแรงขึ้นมาอีกในตอนปลายเดือน อากาศเย็นปกคลุมตอนบนของประเทศในแต่ละช่วงที่แอนติไซโคลนได้ทวีกำลังแรงขึ้นนี้

พายุดีเปรสชั่นกำลังอ่อนซึ่งก่อตัวขึ้นในอ่าวไทยได้เคลื่อนขึ้นฝั่งแถบตอนใต้ของจังหวัดนราธิวาสในระหว่างวันที่ ๓ – ๔ มีฝนปานกลางตกทั่วไป กับมีฝนหนักเป็นบางแห่งในภาคใต้ตลอดสัปดาห์แรกของเดือน

พายุดีเปรสชั่นอีก ๒ ลูกจากทะเลจีนใต้ได้เคลื่อนตามกันเข้ามาในอ่าวไทยระหว่างวันที่ ๕ – ๗ และวันที่ ๑๐ – ๑๑ แล้วขึ้นสู่ฝั่งแถบตอนใต้ของจังหวัดนราธิวาส ทำให้มีฝนปานกลางถึงฝนหนักมากเกือบทั่วไปในภาคใต้ และได้รับรายงานว่ามีน้ำท่วมฉับพลันในแถบจังหวัดสงขลาและบริเวณใกล้เคียง

อุณหภูมิ

อุณหภูมิเฉลี่ยรายเดือนมีค่าสูงกว่าค่าปกติในทุกภาค

อุณหภูมิต่ำที่สุดวัดได้ ๑๐.๑°ซ.(๕๐.๒°ฟ.)ที่จังหวัดเลยในวันที่ ๓ และอุณหภูมิสูงที่สุดวัดได้ ๓๖.๕°ซ.(๙๗.๗°ฟ.)ที่สัตหีบในวันที่ ๑๗

GENERAL WEATHER CONDITION

Pressure, Wind and Rainfall

The anticyclone in China intensified and spread its ridge through Thailand during the first week of the month. It was feeble later on and then re-intensified again at the end of the month. Cooler weather covered the Upper Thailand at each of its intensifying period.

A weak depression, developing in the Gulf of Thailand, moved inland in the vicinity south of Narathiwat during the 3rd to 4th. Widespread moderate rains with local heavy falls occurred over Southern Thailand throughout the first week.

Two weak depressions from the South China Sea moved one after the other into the Gulf of Thailand during the 5th to 7th and the 10th to 11th, then moved inland in the vicinity of south of Narathiwat causing almost widespread moderate to heavy falls over Southern Thailand. Also flash floods were reported in the vicinity of Songkhla and neighbouring areas.

Temperature

The monthly mean temperature was above normal in all parts.

The lowest temperature was recorded 10.1°C. (50.2°F.) at Loei on the 3rd and the highest temperature was 36.5°C. (97.7°F.) at Sattahip on the 17th.

กรุงเทพฯ ธันวาคม ๒๕๐๙ Bangkok December 1966

ความกดอากาศรายชั่วโมงประจำวัน เป็นมิลลิบาร์ 1000 + จำนวนในตาราง

Barometric Pressure at Sea—level in Millibars 1000 + the numbers in the tables

Time / Date	เวลากรุงเทพ ฯ 0100	0200	0300	0400	0500	0600	0700	0800	0900	Bangkok Standard Time 1000	1100	1200
1	11.30	11.80	11.30	11.30	12.10	13.10	13.90	14.90	15.30	15.75	15.80	15.10
2	16.00	15.50	15.40	15.40	15.80	16.00	16.90	17.90	18.90	18.90	18.30	17.20
3	16.10	15.70	15.20	15.00	15.30	15.70	16.50	16.70	17.70	17.60	17.00	15.90
4	14.30	13.80	13.10	13.00	13.00	13.40	13.80	14.10	14.30	14.10	13.50	12.60
5	11.50	10.40	10.10	09.85	10.30	10.70	11.10	12.30	13.00	13.00	12.60	11.70
6	11.70	11.50	11.10	10.90	11.00	11.50	12.20	12.95	14.50	14.50	14.25	12.95
7	11.90	11.50	11.10	11.00	11.30	11.50	12.10	12.50	13.50	12.90	12.90	12.15
8	10.60	10.90	10.20	10.15	10.20	10.10	10.70	11.50	12.55	12.55	12.10	11.00
9	09.45	08.50	07.75	07.50	06.90	07.85	08.60	09.60	09.90	10.30	09.90	08.90
10	08.40	07.85	07.70	07.50	07.80	07.80	08.80	09.75	10.70	10.90	10.10	09.10
11	09.05	08.70	08.30	08.10	08.20	08.20	08.50	09.30	10.50	10.40	10.15	09.10
12	09.30	08.60	07.80	07.10	07.30	07.60	07.90	09.00	09.90	10.40	09.80	08.90
13	09.10	08.70	08.50	08.10	08.00	08.60	09.30	09.80	10.50	10.70	10.40	09.40
14	10.10	09.35	08.70	08.20	08.20	08.55	09.10	10.30	10.90	11.00	10.70	09.90
15	10.70	09.80	09.05	08.90	08.80	08.90	09.40	10.50	10.90	11.10	11.10	10.40
16	10.15	09.50	08.90	09.00	08.90	09.10	09.40	10.30	11.35	11.00	10.70	10.25
17	10.30	09.70	09.40	09.60	09.60	09.45	10.10	10.70	11.05	11.50	11.30	10.70
18	09.70	09.70	09.50	09.35	09.50	09.90	10.60	11.40	12.10	12.10	11.40	10.65
19	10.10	09.85	09.50	09.40	09.05	09.60	10.00	10.70	11.00	11.00	10.50	09.70
20	09.35	08.90	08.20	08.00	08.10	08.65	09.05	10.10	10.60	10.30	09.80	09.10
21	08.10	07.70	07.30	07.00	07.00	07.30	07.90	08.70	10.20	10.40	10.30	09.50
22	10.10	09.70	09.10	09.00	09.40	09.70	10.20	11.45	12.65	12.50	11.70	10.60
23	08.70	08.30	07.90	07.80	08.00	08.55	09.35	09.90	10.80	10.70	10.10	09.10
24	07.80	08.20	07.70	07.80	08.10	08.60	09.30	10.15	10.70	11.30	11.00	10.10
25	08.95	08.70	07.70	07.60	08.00	08.40	09.10	10.30	11.10	11.30	10.95	10.30
26	08.90	08.30	07.80	07.50	07.50	07.70	07.90	08.90	09.70	09.80	09.50	09.05
27	09.05	08.50	07.90	07.90	08.20	08.25	09.00	10.30	11.90	12.25	11.50	11.00
28	11.75	11.20	10.70	11.00	11.10	11.60	12.30	13.40	14.50	14.50	14.20	13.70
29	13.70	13.50	12.70	12.20	12.30	13.00	13.70	14.65	15.00	15.40	15.00	14.60
30	13.50	13.40	12.70	12.20	12.15	12.50	13.10	13.80	14.20	14.55	13.90	13.30
31	11.90	11.50	11.30	11.00	11.30	11.40	12.55	13.00	14.00	14.30	13.80	13.10
Mean	10.70	10.30	09.79	09.62	09.75	10.10	10.72	11.58	12.38	12.50	12.07	11.26

Time / Date	1300	1400	1500	1600	1700	1800	1900	2000	2100	2200	2300	2400
1	14.20	13.30	12.90	12.30	12.70	13.10	14.20	15.30	16.00	16.30	16.50	16.20
2	16.10	14.95	14.15	13.70	14.55	15.30	15.70	16.20	16.60	16.70	16.70	16.30
3	14.50	13.30	12.30	11.80	12.50	13.00	13.30	14.20	14.70	15.00	15.00	14.90
4	11.90	11.70	10.50	10.60	10.90	11.10	11.90	12.70	13.10	13.20	12.60	11.90
5	11.00	10.20	09.50	09.50	09.70	10.10	11.00	11.45	12.25	11.90	12.10	11.70
6	11.40	10.40	09.45	09.45	09.50	10.50	11.10	11.90	12.30	12.70	12.60	12.20
7	10.50	09.85	09.20	08.60	09.40	09.40	09.70	10.60	10.90	11.00	11.10	10.90
8	09.70	08.50	07.70	07.10	07.10	07.40	07.70	08.50	09.30	09.90	09.45	09.50
9	07.90	07.30	06.20	05.70	05.50	05.70	06.70	07.70	08.60	09.10	09.10	08.90
10	08.20	06.90	06.00	05.60	05.80	06.30	07.35	08.70	09.10	09.40	09.50	09.35
11	08.20	07.20	06.50	06.30	06.30	07.50	08.20	08.90	09.50	09.90	09.80	09.50
12	07.60	06.55	06.50	06.20	07.00	07.10	07.40	08.10	08.90	09.50	09.70	09.50
13	08.60	07.50	06.90	06.70	07.10	07.50	08.20	08.80	09.40	10.40	10.30	10.20
14	09.10	08.10	07.70	07.50	07.50	07.90	08.50	09.50	10.10	10.90	11.05	11.10
15	09.30	07.70	07.10	06.70	07.30	07.80	08.60	09.40	10.60	11.00	10.65	10.55
16	08.70	07.70	06.70	06.90	07.30	07.80	08.30	09.05	09.85	10.10	10.30	10.30
17	09.70	08.60	07.50	07.10	07.50	07.90	08.60	09.30	09.80	10.30	10.10	09.80
18	09.50	08.50	07.70	07.50	07.40	07.90	08.60	09.70	09.90	10.20	10.20	10.10
19	08.90	07.50	06.65	06.50	06.60	07.00	07.90	08.40	09.30	09.80	09.70	09.50
20	07.80	07.00	05.80	05.50	06.10	06.25	06.70	07.70	08.90	08.70	08.50	08.50
21	08.20	06.65	06.30	06.70	07.70	08.10	08.30	09.00	09.60	10.00	10.30	10.65
22	09.50	08.10	07.30	06.90	07.00	07.10	07.30	08.50	08.90	09.30	09.40	09.10
23	07.85	06.70	06.20	05.80	06.10	06.60	07.00	07.40	07.80	07.90	07.90	07.80
24	09.10	08.10	07.30	06.90	07.00	07.30	07.80	08.50	08.90	09.30	09.40	09.50
25	08.90	07.40	06.50	06.20	06.50	06.60	07.80	08.70	09.80	10.30	09.75	09.30
26	07.85	06.60	06.15	05.70	06.00	06.20	06.90	07.80	09.00	09.50	09.30	09.40
27	09.90	08.70	07.90	07.70	08.20	09.10	09.50	10.50	11.00	11.40	11.50	12.30
28	12.50	11.35	10.50	10.30	10.90	11.70	12.50	13.10	14.25	14.50	14.50	14.00
29	13.50	12.20	11.70	11.10	11.30	11.50	12.20	13.30	14.10	14.25	14.10	13.80
30	11.80	10.70	09.90	09.80	09.90	10.30	11.30	11.85	12.50	12.95	13.00	12.50
31	11.70	10.70	10.00	09.75	10.10	10.50	10.70	11.60	12.10	12.20	12.20	12.40
Mean	10.12	09.03	08.28	08.00	08.34	08.76	09.39	10.20	10.87	11.21	11.17	11.02

กรุงเทพฯ ธันวาคม ๒๕๐๙ Bangkok December 1966

อุณหภูมิของอากาศเป็นองศาเซนติเกรด

Air Temperature in Degrees Centigrade

Time / Date	เวลากรุงเทพ ฯ 0100	0200	0300	0400	0500	0600	0700	0800	0900	1000	1100	1200
									Bangkok Standard Time			
1	25.0	24.8	24.4	24.1	23.9	23.8	23.8	24.4	25.0	25.7	27.0	28.0
2	22.7	21.9	21.4	20.8	20.6	20.1	19.7	20.8	22.8	23.0	24.7	25.6
3	20.2	19.5	19.1	18.9	18.6	18.1	18.0	18.9	20.3	21.8	23.6	24.5
4	21.2	21.2	21.1	21.0	21.0	21.0	21.2	21.8	22.5	23.8	26.0	27.0
5	22.2	21.6	21.4	21.2	20.6	20.5	20.5	22.0	24.4	26.4	27.4	28.4
6	24.2	23.6	23.5	23.6	23.4	23.2	23.0	24.0	26.0	27.9	28.5	30.2
7	24.6	24.3	24.1	24.0	23.6	23.4	23.3	24.6	27.7	29.0	30.7	31.2
8	25.6	25.2	24.9	24.5	24.3	24.2	24.2	24.7	26.9	29.0	30.1	31.4
9	25.7	25.1	24.8	24.1	24.0	24.0	23.9	25.2	27.5	28.8	31.5	32.0
10	26.4	25.9	25.5	25.1	25.3	25.1	25.2	25.4	26.6	28.2	30.6	31.3
11	25.3	25.5	25.4	25.0	24.7	24.5	24.0	25.4	27.7	29.5	30.6	31.9
12	25.9	25.7	25.6	25.6	25.4	25.3	25.1	26.9	28.9	29.9	31.1	32.0
13	26.2	25.7	25.4	25.0	24.8	24.2	23.6	24.2	26.0	28.8	30.0	30.9
14	26.4	26.4	26.0	25.7	25.0	24.7	24.4	26.3	28.1	29.5	31.0	31.5
15	25.9	25.9	25.5	25.7	25.8	25.5	25.4	25.3	26.0	26.9	28.2	30.6
16	24.7	24.6	24.5	24.8	25.0	25.3	25.3	26.0	26.9	28.6	29.2	30.4
17	24.9	25.0	24.9	24.9	24.9	24.8	24.6	25.7	27.0	28.0	30.1	30.5
18	26.3	26.0	25.8	25.9	25.6	25.3	25.0	26.0	27.1	28.0	29.6	31.5
19	25.8	25.5	25.4	25.2	24.9	24.6	24.1	26.0	29.2	30.5	31.5	32.5
20	26.4	26.2	26.1	26.0	25.8	25.5	25.4	26.9	29.0	30.5	31.7	32.4
21	26.4	27.0	26.5	26.0	25.8	25.6	25.5	25.4	27.8	29.5	30.8	31.0
22	23.5	23.3	23.2	23.0	23.2	23.2	23.2	24.9	26.5	28.4	29.8	31.0
23	25.8	25.2	24.9	24.5	24.4	24.1	24.4	25.5	27.4	29.1	30.5	31.1
24	26.0	25.3	25.2	25.1	24.8	24.4	24.1	24.8	27.0	29.7	29.5	31.0
25	26.5	26.1	25.9	25.5	25.2	25.0	24.7	25.6	27.8	29.4	30.7	31.7
26	25.7	25.8	26.0	25.7	25.5	25.4	25.3	26.5	27.6	30.4	32.0	32.1
27	26.5	26.1	25.8	25.4	25.2	24.9	24.6	25.0	25.6	26.0	27.0	28.3
28	23.0	22.8	22.5	22.1	22.0	22.0	21.7	22.3	24.0	24.4	25.2	27.9
29	23.0	22.6	22.3	21.0	20.3	19.9	19.7	20.6	23.0	25.8	26.5	28.0
30	23.1	22.2	21.5	21.0	20.6	20.4	20.3	20.8	23.1	24.7	26.9	27.7
31	23.3	22.5	22.0	21.8	21.0	20.8	20.0	21.6	23.1	25.6	27.4	29.0
Mean	24.8	24.5	24.2	23.9	23.7	23.6	23.3	24.3	26.1	27.6	29.1	30.1

Time / Date	1300	1400	1500	1600	1700	1800	1900	2000	2100	2200	2300	2400
1	28.6	29.3	29.0	29.6	29.0	28.0	26.7	25.6	25.4	25.0	24.1	23.4
2	26.4	27.0	27.0	26.7	25.4	25.2	23.6	22.6	22.0	21.5	21.0	20.5
3	25.4	25.8	25.7	25.8	25.3	24.5	23.7	22.9	22.2	21.7	21.7	21.2
4	27.6	28.4	28.6	28.5	27.5	27.0	25.7	25.0	24.3	23.5	23.0	22.5
5	28.8	30.3	30.7	30.1	29.8	29.3	28.1	27.0	26.4	25.8	25.0	25.0
6	30.8	31.8	32.4	32.1	31.5	30.0	29.0	27.6	27.1	26.8	26.4	25.5
7	32.0	32.0	32.1	32.6	31.6	30.4	29.7	28.6	27.7	27.2	26.5	25.8
8	32.0	32.4	33.3	31.7	31.6	30.6	29.4	28.8	28.2	27.8	27.0	26.3
9	32.5	33.0	33.0	33.2	32.5	31.5	30.0	29.5	29.4	28.3	27.5	26.9
10	31.9	33.0	33.1	33.1	32.7	31.6	30.3	25.5	25.4	25.8	25.6	25.6
11	32.3	32.6	32.6	32.4	32.3	30.8	29.5	28.5	28.1	27.6	27.0	26.3
12	32.1	32.8	32.4	32.4	31.8	30.2	29.5	28.5	28.2	27.6	27.0	26.5
13	31.9	31.9	31.8	31.0	30.7	29.5	29.0	28.4	27.6	27.0	26.7	26.7
14	32.5	33.0	32.0	31.0	30.8	30.0	28.9	28.3	27.9	27.2	26.5	26.1
15	31.0	31.9	32.0	31.6	31.1	30.6	27.0	25.5	26.0	25.7	24.7	24.7
16	30.5	30.7	31.9	30.0	26.7	26.5	26.6	26.2	26.1	25.8	25.3	25.1
17	31.0	31.3	31.5	30.9	29.8	29.5	28.4	27.5	27.0	26.8	26.6	26.5
18	32.4	32.4	32.7	31.5	31.1	29.6	28.4	27.5	26.9	26.6	26.3	26.1
19	33.0	34.5	34.0	34.0	32.5	31.0	29.9	29.0	28.6	28.0	27.0	26.5
20	34.2	32.3	32.7	31.9	31.4	29.7	28.7	28.2	28.0	26.8	26.4	26.2
21	31.4	31.5	32.0	31.0	27.4	26.1	25.3	25.4	24.7	24.4	24.4	24.0
22	30.7	31.8	31.8	31.3	31.0	30.4	28.5	27.5	27.0	26.8	26.5	26.2
23	31.8	32.9	32.0	32.5	31.7	30.5	28.8	28.1	27.6	27.5	27.1	26.5
24	31.1	31.5	32.0	32.0	31.5	30.8	29.9	29.0	28.5	28.4	27.9	27.0
25	32.3	33.2	33.4	32.7	32.6	31.9	30.4	30.0	29.4	28.2	26.3	25.9
26	32.5	33.1	31.8	32.1	31.9	30.0	29.1	28.7	28.4	27.6	27.2	27.2
27	28.5	28.5	29.9	29.9	27.0	26.5	24.0	23.6	23.5	23.4	23.2	23.1
28	28.4	29.8	29.2	28.4	27.5	27.0	26.7	26.6	25.7	25.0	24.5	22.7
29	29.0	29.5	29.0	30.0	29.0	27.8	27.2	26.9	26.1	25.0	24.6	23.6
30	29.2	30.0	30.1	29.7	30.0	29.4	27.8	27.2	26.6	25.8	24.5	23.6
31	30.0	30.0	30.1	29.7	29.5	28.0	26.2	25.8	25.0	24.6	23.9	23.0
Mean	30.7	31.2	31.3	31.0	30.1	29.2	27.9	27.1	26.6	26.1	25.5	25.4

กรุงเทพฯ ธันวาคม ๒๕๐๙ Bangkok December 1966

ความชื้นสัมพันธ์รายชั่วโมงประจำวันเป็นเรือนร้อย

Hourly Relative Humidity in Percent

Time / Date	เวลากรุงเทพ ฯ											Bangkok Standard Time
	0100	0200	0300	0400	0500	0600	0700	0800	0900	1000	1100	1200
1	91.0	90.0	90.0	91.0	87.0	86.0	86.0	77.0	75.0	67.0	64.0	60.0
2	78.0	80.0	82.0	86.0	86.0	85.0	85.0	77.0	69.0	76.0	62.0	62.0
3	83.0	86.0	85.0	87.0	87.0	86.0	85.0	79.0	77.0	73.0	62.0	59.0
4	77.0	73.0	73.0	73.0	71.0	70.0	69.0	68.0	67.0	64.0	58.0	57.0
5	86.0	87.0	88.0	86.0	89.0	89.0	88.0	80.0	72.0	65.0	60.0	59.0
6	87.0	92.0	92.0	93.0	92.0	92.0	92.0	86.0	75.0	67.0	68.0	65.0
7	87.0	87.0	89.0	90.0	90.0	89.0	89.0	83.0	72.0	66.0	63.0	58.0
8	89.0	89.0	90.0	92.0	91.0	90.0	89.0	86.0	75.0	71.0	61.0	57.0
9	85.0	87.0	88.0	91.0	90.0	88.0	87.0	82.0	72.0	71.0	60.0	57.0
10	86.0	86.0	86.0	88.0	89.0	89.0	87.0	94.0	89.0	83.0	65.0	60.0
11	92.0	92.0	92.0	92.0	91.0	92.0	96.0	89.0	77.0	66.0	58.0	57.0
12	86.0	86.0	86.0	85.0	86.0	84.0	86.0	76.0	68.0	59.0	58.0	57.0
13	88.0	91.0	93.0	92.0	93.0	88.0	90.0	88.0	80.0	66.0	59.0	56.0
14	78.0	78.0	82.0	83.0	85.0	88.0	90.0	83.0	75.0	69.0	60.0	60.0
15	88.0	88.0	89.0	89.0	90.0	92.0	92.0	91.0	88.0	82.0	77.0	64.0
16	88.0	92.0	94.0	93.0	92.0	92.0	92.0	91.0	86.0	82.0	78.0	70.0
17	94.0	95.0	93.0	94.0	94.0	95.0	95.0	92.0	87.0	81.0	70.0	66.0
18	90.0	91.0	90.0	92.0	94.0	94.0	94.0	92.0	87.0	81.0	70.0	63.0
19	93.0	93.0	93.0	94.0	94.0	94.0	93.0	88.0	71.0	64.0	63.0	60.0
20	89.0	88.0	89.0	90.0	91.0	93.0	93.0	89.0	78.0	70.0	67.0	60.0
21	91.0	92.0	92.0	94.0	95.0	98.0	98.0	98.0	88.0	81.0	72.0	72.0
22	93.0	93.0	94.0	94.0	94.0	94.0	95.0	89.0	82.0	74.0	70.0	63.0
23	88.0	91.0	91.0	91.0	92.0	94.0	94.0	86.0	79.0	72.0	67.0	64.0
24	87.0	90.0	91.0	93.0	94.0	92.0	91.0	88.0	79.0	67.0	67.0	61.0
25	85.0	87.0	88.0	89.0	90.0	89.0	91.0	89.0	77.0	69.0	66.0	62.0
26	86.0	86.0	86.0	90.0	91.0	92.0	93.0	89.0	82.0	64.0	60.0	56.0
27	78.0	80.0	81.0	82.0	83.0	85.0	88.0	84.0	83.0	82.0	75.0	69.0
28	91.0	91.0	92.0	94.0	92.0	89.0	89.0	86.0	74.0	71.0	69.0	60.0
29	82.0	84.0	85.0	83.0	83.0	85.0	86.0	82.0	76.0	67.0	65.0	56.0
30	80.0	82.0	89.0	87.0	88.0	86.0	83.0	81.0	72.0	68.0	60.0	56.0
31	84.0	85.0	87.0	88.0	87.0	87.0	88.0	80.0	74.0	66.0	56.0	54.0
Mean	86.5	87.5	88.4	89.2	89.4	89.3	89.5	85.3	77.6	71.0	64.8	60.7

Time / Date	1300	1400	1500	1600	1700	1800	1900	2000	2100	2200	2300	2400
1	60.0	59.0	61.0	55.0	57.0	61.0	70.0	76.0	67.0	67.0	72.0	76.0
2	56.0	56.0	58.0	58.0	61.0	62.0	74.0	79.0	83.0	84.0	86.0	83.0
3	55.0	52.0	54.0	53.0	57.0	61.0	67.0	68.0	74.0	74.0	78.0	77.0
4	56.0	54.0	54.0	54.0	59.0	62.0	68.0	70.0	76.0	82.0	85.0	85.0
5	58.0	56.0	54.0	58.0	60.0	62.0	68.0	75.0	78.0	82.0	84.0	84.0
6	60.0	55.0	53.0	54.0	55.0	61.0	69.0	75.0	77.0	76.0	76.0	81.0
7	54.0	55.0	56.0	55.0	57.0	65.0	69.0	75.0	78.0	80.0	84.0	86.0
8	57.0	52.0	50.0	57.0	56.0	61.0	67.0	70.0	74.0	74.0	78.0	82.0
9	55.0	55.0	55.0	53.0	55.0	60.0	67.0	70.0	72.0	83.0	86.0	87.0
10	57.0	54.0	53.0	50.0	53.0	62.0	66.0	88.0	93.0	95.0	92.0	92.0
11	54.0	52.0	51.0	52.0	55.0	63.0	70.0	74.0	77.0	81.0	82.0	86.0
12	52.0	50.0	47.0	48.0	50.0	60.0	64.0	69.0	72.0	78.0	82.0	85.0
13	51.0	55.0	54.0	58.0	57.0	61.0	63.0	67.0	75.0	79.0	79.0	77.0
14	55.0	55.0	57.0	61.0	60.0	67.0	72.0	76.0	76.0	79.0	84.0	86.0
15	61.0	56.0	57.0	61.0	62.0	63.0	84.0	85.0	88.0	83.0	87.0	88.0
16	69.0	67.0	63.0	70.0	90.0	89.0	89.0	93.0	92.0	94.0	94.0	95.0
17	64.0	63.0	58.0	68.0	71.0	73.0	76.0	82.0	85.0	85.0	87.0	89.0
18	61.0	61.0	56.0	61.0	64.0	72.0	77.0	82.0	86.0	88.0	88.0	91.0
19	57.0	51.0	53.0	52.0	66.0	70.0	75.0	79.0	78.0	82.0	85.0	89.0
20	56.0	59.0	65.0	66.0	68.0	75.0	80.0	83.0	88.0	82.0	86.0	89.0
21	70.0	66.0	64.0	64.0	75.0	82.0	82.0	8310	87.0	90.0	90.0	92.0
22	63.0	60.0	58.0	58.0	67.0	62.0	79.0	83.0	86.0	87.0	86.0	85.0
23	58.0	54.0	57.0	55.0	58.0	64.0	75.0	78.0	79.0	79.0	81.0	84.0
24	63.0	60.0	55.0	57.0	60.0	63.0	67.0	74.0	76.0	76.0	78.0	82.0
25	58.0	52.0	50.0	52.0	53.0	57.0	63.0	67.0	66.0	79.0	81.0	85.0
26	55.0	54.0	60.0	56.0	57.0	70.0	72.0	74.0	77.0	75.0	77.0	77.0
27	66.0	67.0	62.0	62.0	78.0	82.0	94.0	95.0	96.0	89.0	90.0	90.0
28	58.0	55.0	57.0	59.0	66.0	65.0	67.0	64.0	68.0	68.0	71.0	76.0
29	54.0	53.0	54.0	52.0	54.0	61.0	63.0	66.0	67.0	72.0	71.0	77.0
30	53.0	51.0	52.0	52.0	52.0	53.0	63.0	62.0	69.0	71.0	71.0	83.0
31	49.0	45.0	44.0	46.0	49.0	54.0	60.0	65.0	67.0	69.0	72.0	77.0
Mean	57.9	55.9	55.6	56.7	60.7	65.3	71.6	75.7	78.3	80.1	82.0	84.4

กรุงเทพฯ ธันวาคม ๒๕๐๙ Bangkok December 1966

ทิศและกำลังลมรายชั่วโมง (นอต)

Hourly Direction and Force of Surface Winds (Knot)

Time	0100		0200		0300		0400		0500		0600	
Date	Dir.	Force	Dir.	Force	Dir.	Force	Dir.	Force	Dir.	Force	Dir.	Force
1	NE	5	NE	5	NE	4	NE	2	NE	4	NE	4
2	NNE	1	C	0	C	0	C	0	C	0	C	0
3	C	0	C	0	C	0	C	0	C	0	C	0
4	NNW	1	NNW	1	NNW	1	NNW	2	N	5	N	5
5	N	5	N	2	N	2	N	3	N	1	N	1
6	C	0	C	0	C	0	C	0	NNE	3	NNE	3
7	C	0	C	0	C	0	C	0	C	0	C	0
8	C	0	C	0	C	0	C	0	NNW	3	NNW	3
9	NNW	2	NNW	2	NNW	1	NNW	1	NNW	1	NNW	2
10	C	0	C	0	C	0	C	0	C	0	C	0
11	C	0	C	0	C	0	C	0	C	0	C	0
12	C	0	C	0	C	0	C	0	C	0	C	0
13	C	0	C	0	E	1	E	1	ENE	3	NE	1
14	C	0	C	0	C	0	C	0	C	0	C	0
15	C	0	C	0	C	0	C	0	C	0	C	0
16	C	0	C	0	C	0	C	0	C	0	C	0
17	SSW	1	C	0	C	0	C	0	C	0	C	0
18	C	0	C	0	C	0	C	0	C	0	C	0
19	C	0	C	0	C	0	C	0	C	0	C	0
20	C	0	C	0	C	0	C	0	C	0	C	0
21	C	0	S	4	SSE	4	SSE	4	C	0	C	0
22	C	0	C	0	C	0	C	0	C	0	C	0
23	C	0	C	0	C	0	C	0	C	0	C	0
24	C	0	C	0	C	0	C	0	C	0	C	0
25	C	0	C	0	C	0	C	0	C	0	C	0
26	C	0	C	0	C	0	C	0	C	0	C	0
27	NE	1	C	0	C	0	NE	2	NNE	2	NNE	2
28	NNW	1	NNW	1	NNW	2	WNW	2	NNW	1	NNW	1
29	C	0	C	0	N	1	N	1	N	1	N	1
30	N	1	NNW	1	NNW	1	NNW	3	NNW	4	N	3
31	C	0	C	0	C	0	C	0	C	0	C	0
Freq.	C	0.9	C	0.5	C	0.5	C	0.7	C	0.9	C	0.8

Time	0700		0800		0900		1000		1100		1200	
Date	Dir.	Force	Dir.	Force	Dir.	Force	Dir.	Force	Dir.	Force	Dir.	Force
1	NE	2	NE	7	NE	9	NE	9	NE	6	NE	8
2	C	0	C	0	NNE	2	N	2	NE	4	N	4
3	ENE	1	NE	3	E	3	W	2	N	3	WNW	5
4	N	4	N	6	N	4	NNE	10	NNE	8	NNE	8
5	N	1	NNE	3	NNE	4	NNE	2	N	3	NNE	3
6	NNE	3	NNW	2	NNW	3	NW	3	N	1	N	5
7	C	0	N	3	NNE	4	NE	5	ENE	4	NE	5
8	N	3	N	2	NE	5	E	2	E	2	NE	2
9	NW	1	N	1	N	4	C	0	NE	4	NE	3
10	C	0	NNE	1	NE	2	NE	2	NE	8	NE	8
11	C	0	NE	2	ENE	2	ENE	5	E	6	ENE	5
12	C	0	C	0	NE	5	E	5	ENE	5	ENE	6
13	NNE	1	NNE	1	NE	3	NE	7	NE	7	NNE	7
14	C	0	NE	2	E	6	E	6	NE	8	NE	9
15	N	2	NNE	1	N	2	C	0	C	0	C	0
16	C	0	NE	2	NE	1	NE	2	E	3	NE	1
17	C	0	C	0	C	0	C	0	SSE	4	C	0
18	C	0	C	0	C	0	C	0	NNW	1	SW	1
19	C	0	C	0	C	0	C	0	C	0	C	0
20	C	0	C	0	C	0	C	0	C	0	C	0
21	C	0	C	0	SE	1	SE	4	SE	8	SSE	6
22	C	0	C	0	NE	1	NE	2	NNE	1	C	0
23	WNW	1	NW	2	C	0	NNE	1	NNE	2	N	5
24	NNW	1	NNW	1	N	1	NE	3	NE	3	NE	3
25	C	0	N	1	N	1	N	1	N	5	N	7
26	C	0	N	3	NNW	5	NNE	2	ENE	5	E	6
27	NE	2	NE	2	NE	2	NE	2	NE	5	NE	6
28	NNW	1	N	1	ENE	1	NE	5	NNE	3	NE	3
29	N	1	NNW	1	C	0	NE	3	NNE	3	NE	8
30	N	4	N	6	N	4	NNE	3	NNE	3	N	3
31	C	0	NNE	3	N	2	NNW	1	NW	4	NW	3
Freq.	C	0.9	N	1.8	NE	2.5	NE	2.9	NE	3.8	NE	4.2

กรุงเทพฯ ธันวาคม ๒๕๐๙ Bangkok December 1966

ทิศและกำลังลมรายชั่วโมง (นอต)

Hourly Direction and Force of Surface Winds (Knot)

Time	1300		1400		1500		1600		1700		1800	
Date	Dir.	Force	Dir.	Force	Dir.	Force	Dir.	Force	Dir.	Force	Dir.	Force
1	NE	9	NE	8	NE	8	ENE	6	NE	9	NE	3
2	NE	3	NE	4	NNE	3	NNE	4	N	3	NNE	2
3	NNW	4	NNW	5	N	5	N	7	NNW	5	NNW	5
4	NNW	8	NNW	8	NNW	8	NW	5	NNW	8	NNW	4
5	N	3	N	4	N	4	N	3	NNE	2	C	0
6	N	5	NE	5	NE	4	NE	7	NE	5	NNE	1
7	NE	5	NE	5	NE	4	ENE	4	NE	3	N	1
8	ENE	3	N	3	NNE	1	N	3	NNW	4	NNW	4
9	NE	5	E	5	NE	1	NE	4	C	0	C	0
10	NE	6	ENE	6	NE	4	NE	3	NE	3	N	1
11	NE	4	ENE	5	NE	4	ENE	4	ENE	2	ENE	1
12	NE	6	ENE	6	ENE	5	E	4	NE	1	C	0
13	NE	7	NNE	6	N	6	N	6	N	1	NE	2
14	NE	12	E	9	NE	8	C	0	C	0	N	3
15	ENE	2	ENE	7	ENE	2	ENE	2	C	0	C	0
16	ENE	2	NE	3	NE	5	E	5	SSW	1	C	0
17	SSW	1	S	5	S	4	NNW	6	NNW	2	C	0
18	SE	3	ESE	2	NNE	3	NNW	1	SSW	1	SSW	2
19	NE	5	NE	5	NE	5	NE	3	S	5	SSW	4
20	NW	4	S	4	S	4	SSE	3	S	6	S	2
21	SSW	6	S	8	S	8	SSE	2	NE	9	SE	6
22	N	1	N	1	N	2	C	0	C	0	C	0
23	NNE	5	NE	4	C	0	NNW	1	WNW	3	W	1
24	NE	4	NNE	6	NNE	5	NNE	3	NNE	1	C	0
25	N	5	N	6	N	2	N	1	C	0	C	0
26	ENE	4	ENE	4	NNE	2	C	0	C	0	SSW	3
27	E	6	NE	4	NE	3	NE	4	NNW	6	N	12
28	NNE	8	NE	5	NE	5	N	3	N	3	N	4
29	NE	10	NNE	13	NNE	7	NNE	5	NNE	4	C	0
30	NE	3	NE	4	E	3	E	2	NE	2	C	0
31	N	6	NNW	8	NNW	8	NNW	2	WNW	4	WNW	2
Freq.	NE	5.0	NE	5.4	NE	4.3	N	3.3	NE	3.0	C	2.0

Time	1900		2000		2100		2200		2300		2400	
Date	Dir.	Force	Dir.	Force	Dir.	Force	Dir.	Force	Dir.	Force	Dir.	Force
1	NE	1	NE	1	NE	3	NE	4	NNE	3	NNE	4
2	NE	3	NNE	3	NE	2	C	0	C	0	C	0
3	NNW	5	NNW	4	NNE	2	NNE	1	C	0	C	0
4	N	1	NNW	2	N	4	N	1	N	1	N	2
5	C	0	C	0	N	1	C	0	C	0	C	0
6	NNE	1	N	1	C	0	C	0	NE	1	NE	1
7	N	1	N	1	N	1	C	0	C	0	C	0
8	NNW	1	NW	1	NNW	1	NW	1	NNW	1	NNW	1
9	C	0	C	0	NNE	1	NE	1	C	0	C	0
10	N	1	WNW	2	C	0	C	0	C	0	C	0
11	NNE	1	NNE	1	C	0	C	0	C	0	C	0
12	C	0	C	0	C	0	C	0	C	0	C	0
13	NNE	2	NNE	1	C	0	E	1	E	2	E	1
14	N	1	C	0	NE	1	NNE	1	C	0	C	0
15	S	4	SSW	1	S	4	S	5	SSW	2	C	0
16	C	0	SSW	1	C	0	C	0	C	0	SSW	1
17	C	0	C	0	C	0	C	0	C	0	C	0
18	C	0	C	0	C	0	C	0	C	0	C	0
19	SW	1	SW	1	SW	1	NE	1	C	0	C	0
20	S	2	S	2	SSE	2	SE	3	SSE	1	C	0
21	ESE	5	C	0	NNE	1	NNE	1	E	1	ESE	1
22	C	0	C	0	C	0	C	0	C	0	C	0
23	C	0	C	0	C	0	C	0	C	0	C	0
24	C	0	E	1	C	0	C	0	C	0	C	0
25	WNW	2	NW	1	NNE	5	SSE	3	C	0	C	0
26	SW	1	W	1	ESE	1	ESE	1	C	0	ESE	1
27	C	0	C	0	NNW	3	NNW	6	NNW	4	C	0
28	NE	2	NE	4	NNE	2	NE	2	N	2	C	0
29	N	3	N	3	NE	3	NNE	1	NNE	3	N	1
30	C	0	C	0	C	0	C	0	C	0	C	0
31	W	3	WNW	4	NW	3	NW	3	N	1	NNW	2
Freq.	C	1.3	C	1.2	C	1.3	C	1.2	C	0.7	C	0.5

กรุงเทพฯ ธันวาคม ๒๕๐๙ Bangkok December 1966

จำนวนฝนรายชั่วโมงเป็นมิลลิเมตร

Hourly Rainfall in Millimetres

Time / Date	เวลากรุงเทพ ฯ 0100	0200	0300	0400	0500	0600	0700	0800	0900	1000	1100	1200
										Bangkok Standard Time		
1												
2												
3												
4												
5												
6												
7												
8												
9												
10												
11												
12												
13												
14												
15												
16												
17												
18												
19												
20												
21												
22												
23												
24												
25												
26												
27												
28												
29												
30												
31												
Total												

Time / Date	1300	1400	1500	1600	1700	1800	1900	2000	2100	2200	2300	2400
1												
2												
3												
4												
5												
6												
7												
8												
9												
10								17.1				
11												
12												
13												
14												
15							2.2	0.2				
16					1.5			1.8				
17												
18												
19												
20										0.7		
21												
22												
23												
24												
25												
26												
27						0.1	8.1	6.5	0.6	0.4		
28												
29												
30												
31												
Total					1.5	0.1	10.3	25.6	0.6	1.1		

กรุงเทพฯ ธันวาคม ๒๕๐๙ Bangkok December 1966

Date	ทรรศนวิสัยทางนอน (กม.) Horizontal Visibility (Km.) เวลากรุงเทพ ฯ				จำนวนเมฆ (0 – 8) Amount of Clouds (0 — 8) Bangkok Standard Time			
Time	0700	1000	1300	1600	0700	1000	1300	1600
1	11.2	14.4	19.2	20.8	7	7	7	6
2	11.2	14.4	19.2	19.2	7	7	7	7
3	16.0	16.0	16.0	14.4	6	6	7	7
4	11.2	11.2	16.0	16.0	7	7	5	7
5	8.0	11.2	11.2	11.2	4	4	5	6
6	11.2	14.4	16.0	16.0	8	7	7	6
7	11.2	16.0	20.8	20.8	6	4	5	5
8	11.2	14.4	19.2	16.0	6	6	7	7
9	8.0	12.8	19.2	19.0	5	5	6	6
10	8.0	4.8	17.6	19.2	6	6	7	6
11	8.0	12.8	19.2	19.2	7	7	7	6
12	11.2	19.2	20.8	19.2	7	4	5	7
13	12.8	12.8	14.4	12.8	5	7	7	8
14	8.0	12.8	19.2	16.0	6	5	6	7
15	2.4	8.0	11.2	12.8	7	7	7	7
16	8.0	12.8	16.0	3.2	8	7	7	7
17	4.8	11.2	14.4	14.4	8	7	7	7
18	4.8	6.4	12.8	14.4	7	6	6	6
19	6.4	11.2	16.0	16.0	6	5	5	5
20	4.8	6.4	8.0	8.0	6	5	6	8
21	0.1	8.0	16.0	16.0	⊗	6	7	6
22	6.4	14.4	19.2	16.0	7	7	7	7
23	3.2	9.6	16.0	16.0	6	5	6	6
24	6.4	11.2	16.0	16.0	6	5	7	7
25	6.4	11.2	12.8	12.8	4	7	7	7
26	8.0	12.8	19.2	16.0	8	6	6	7
27	11.2	12.8	16.0	16.0	8	8	8	8
28	8.0	16.0	24.0	24.0	7	7	7	7
29	11.2	12.8	19.2	19.2	4	3	4	6
30	11.2	14.4	19.2	24.0	4	3	3	4
31	8.0	14.4	19.2	24.0	3	4	7	7
Mean	8.3	12.3	16.9	16.4	6.2	5.8	6.3	6.5

วันที่ Date	ชนิดของเมฆ Form of Clouds			
	0700	1000	1300	1600
1	CuScAcCiCs	CuScAcCiCs	CuScAcCiCs	CuScAcCiCs
2	ScCiCs	CuScCiCs	CuScCiCs	CuScAcCiCs
3	ScAcCiCs	CuScAcCiCs	CuScAcCiCs	CuScAcCiCs
4	ScAcCiCs	ScAcCiCs	ScAcCiCs	ScAcCiCs
5	CuAcCi	ScCi	ScCi	CuScAcCi
6	ScAcCiCs	CuScAcCiCs	CuAcCiCs	CuAcCi
7	ScCiCs	ScCi	CuScCi	CuScCi
8	CiCs	AcCiCs	CuAcCiCs	CuScCiCs
9	CuScCbCiCs	ScCiCs	CuCiCs	CuScCiCs
10	CuScAcCiCs	CuCiCs	CuCiCs	CuCbAcCiCs
11	ScAcCiCs	CuAcCiCs	CuCiCs	CuAcCiCs
12	ScAcCiCs	CuScCiCs	CuCiCs	CuScAcCiCs
13	AcCiCs	ScAcCi	CuScAcCiCs	CuScAcCiCs
14	ScAcCiCs	CuScAcCiCs	CuScCiCs	CuScCbAcCiCs
15	ScAcCiCs	ScAcCiCs	CuScAcCiCs	CuScCbAcCiCs
16	ScAcCiCs	CuScAcCiCs	CuScCbAcCiCs	CuScCbAcCiCs
17	CuScAcCiCs	CuScAcCiCs	CuCiCs	CuCbCiCs
18	CuScAcCiCs	CuScCiCs	CuCiCs	CuCiCs
19	ScCiCs	ScCiCs	CuScCiCs	CuScCbCiCs
20	ScAcCiCs	CuCiCs	CuCiCs	CuCbCiCs
21	⊗	CuCiCs	CuScCbCiCs	CuScCbAcCiCs
22	ScAcCi	ScAcCiCs	CuScCiCs	CuScCbCiCs
23	CuScAcCiCs	CuCiCs	CuCiCs	CuCbAcCiCs
24	ScCiCs	ScAcCiCs	CuScAcCiCs	CuScAcCiCs
25	CuCbAcCiCs	CuScAcCiCs	CuScAcCiCs	CuScCbCiCs
26	CuScAcCiCs	CuScAcCiCs	CuScCbAcCiCs	CuScCbAcCiCs
27	CuScCbAcCiCs	CuScCbAcAsCiCs	CuScCbAcCiCs	CuScCbAcCiCs
28	ScAcCiCs	ScAcCiCs	CuScAcCiCs	CuScAcCiCs
29	ScCiCs	ScCiCs	CuScAcCiCs	CuScAcCiCs
30	Ci	Ci	CuCi	CuCi
31	ScCi	Ci	CuCiCs	CuCiCs

Note: ⊗ Clouds invisible owing to obscurity by fog.

กรุงเทพฯ ธันวาคม ๒๕๐๙ Bangkok December 1966

ค่าเฉลี่ยของผลการตรวจอุตุนิยมวิทยาประจำวันและประจำเดือน

Daily and Monthly Values of Meteorological Elements

Date	Mean Barometric Pressure + 1000mb.	Temperature Max.	Temperature Min.	Temperature Range	Temperature Mean	Relative Humidity	Wind Velocity Extreme	Wind Velocity Mean	Mean Amount of Cloud	Total Rainfall	Mean Visibility	Amount of Evaporation	Weather Remarks
		°C.	°C.	°C.	°C.	%	Knot	Knot	0 — 8	mm.	km.	mm.	
1	13.94	30.0	23.5	6.5	26.0	72.7	18.0	5.2	6.5	-	15.6	[illegible]	
2	16.21	27.5	19.7	7.8	23.0	73.7	13.0	1.7	6.1	-	15.6	2.5	
3	14.95	27.4	17.8	9.6	22.0	71.6	17.0	2.5	6.5	-	14.8	3.0	
4	12.71	29.5	20.9	8.6	24.2	67.7	14.0	4.5	6.6	-	14.0	3.1	
5	11.12	31.1	20.3	10.8	25.5	73.7	12.0	2.0	5.3	-	11.4	2.0	
6	11.77	33.0	22.8	10.2	27.2	74.7	16.0	2.3	7.0	-	14.0	2.4	
7	11.09	33.3	23.2	10.1	27.8	74.0	14.0	1.9	5.3	-	16.0	2.9	
8	09.77	33.9	23.9	10.0	28.1	73.3	11.0	1.9	6.1	-	14.8	3.2	
9	08.06	33.7	23.7	10.0	28.5	73.2	13.0	1.6	5.6	-	14.6	3.1	
10	08.28	33.7	25.0	8.7	28.1	77.4	18.0	2.0	5.9	17.1	13.4	2.7	
11	08.60	33.4	23.8	9.6	28.3	74.6	16.0	1.8	6.4	-	13.8	2.9	
12	08.24	33.3	25.1	8.2	28.6	69.8	15.0	1.8	5.8	-	16.0	3.6	
13	08.86	32.5	23.5	9.0	27.8	73.3	18.0	2.8	6.6	-	13.4	3.1	
14	09.33	33.5	24.4	9.1	28.3	73.3	18.0	2.8	6.3	-	14.2	2.9	
15	09.43	32.6	24.3	8.3	27.4	79.4	22.0	1.4	7.0	2.4	9.9	2.1	
16	09.23	32.3	24.5	7.8	27.0	85.6	14.0	1.1	7.4	3.3	9.8	1.8	
17	09.57	32.7	24.4	8.3	27.6	81.5	11.0	1.0	6.9	-	10.4	2.4	
18	09.71	33.6	24.9	8.7	28.1	80.2	11.0	0.6	6.1	-	10.6	2.3	
19	09.09	34.8	24.2	10.6	28.9	76.5	15.0	1.3	5.6	-	11.8	2.9	
20	08.23	34.6	25.0	9.4	28.7	78.9	14.0	1.4	6.5	0.7	8.8	2.3	
21	08.45	32.5	24.0	8.5	27.3	84.0	29.0	3.3	6.3	-	10.6	2.3	
22	09.35	32.3	23.0	9.3	27.2	79.5	6.0	0.3	6.6	-	14.0	2.2	
23	08.09	33.9	23.9	10.0	28.1	76.3	11.0	1.0	5.4	-	11.0	2.1	
24	08.74	32.5	24.0	8.5	28.2	75.5	11.0	1.3	6.1	-	11.6	2.5	
25	08.76	34.2	24.7	9.5	28.8	72.7	13.0	1.7	6.1	-	11.6	3.0	
26	08.04	33.8	25.0	8.8	28.7	74.1	14.0	1.6	7.4	-	13.8	3.0	
27	09.73	30.3	22.4	7.9	25.9	80.9	21.0	3.1	8.0	15.7	12.4	2.7	
28	12.49	30.5	21.5	9.0	25.1	73.8	23.0	2.6	7.1	-	16.4	2.7	
29	13.28	30.2	19.6	10.6	25.0	69.9	16.0	3.0	5.0	-	15.6	3.0	
30	12.33	31.1	20.2	10.9	25.3	69.3	13.0	2.1	4.0	-	17.2	3.0	
31	11.80	30.8	19.8	11.0	25.2	68.0	14.0	2.5	4.8	-	16.4	2.9	
Totals										39.2		82.6	
Mean	10.30	32.2	23.0	9.2	27.0	75.1	15.2	2.1	6.2		13.3	2.7	
Abs. Max.	18.90	34.8		11.0		98.0	29.0			17.1		3.6	
Days	2nd.	19th.		31st.		21st.	21st.			10th.		12th.	
Abs. Min.	05.50		17.8	6.5		44.0						1.8	
Days	9,20		3rd.	1st.		31st.						16th.	

กรุงเทพ ฯ – BANGKOK

ผลสรุปการตรวจประจำเดือน ธันวาคม ๒๕๐๙

Monthly Summary for December 1966

1. ความกดอากาศ – AIR PRESSURE

สูงสุด	Extreme Maximum	1018.90	mb.	เมื่อ – on the 2nd.
ต่ำสุด	Extreme Minimum	1005.50	mb.	เมื่อ – on the 9,20
ระยะเปลี่ยนประจำวันสูงสุด	Max. Diurnal Range	5.90	mb.	เมื่อ – on the 3rd.
ปานกลางสูงสุด	Mean Maximum	1012.58	mb.	
ปานกลางต่ำสุด	Mean Minimum	1007.94	mb.	
ปานกลาง	Mean	1010.30	mb.	

2. อุณหภูมิอากาศ – AIR TEMPERATURE

สูงสุด	Extreme Maximum	34.8	°C.	เมื่อ – on the 19th.
ต่ำสุด	Extreme Minimum	17.8	°C.	เมื่อ – on the 3rd.
ระยะเปลี่ยนประจำวันสูงสุด	Max. Diurnal Range	11.0	°C.	เมื่อ – on the 31st.
ปานกลางสูงสุด	Mean Maximum	32.2	°C.	
ปานกลางต่ำสุด	Mean Minimum	23.0	°C.	
ปานกลาง	Mean	27.0	°C.	

3. ความชื้นสัมพันธ์ – RELATIVE HUMIDITY

สูงสุด	Highest	98.0	%	เมื่อ – on the 21st.
ต่ำสุด	Lowest	44.0	%	เมื่อ – on the 31st.
ปานกลาง	Mean	75.1	%	

4. ลม – SURFACE WINDS

ความเร็วสูงสุด	Greatest Velocity	29.0	Knot
ความเร็วปานกลาง	Mean Velocity	2.1	Knot
ทิศร่วม	Resultant Direction	N 23°12'E	

5. ฝนตก – RAINFALL

รวมทั้งเดือน	**Total Amount**	39.2	mm.		
ต่างจากปรกติ	**Departure from normal**	+32.1	mm.		
ความแรงของฝน	**Greatest Intensity**		mm.	in	minutes
ตกมากที่สุดในวันหนึ่ง	**Heaviest fall in 24 hrs.**	17.1	mm.	เมื่อ	on the 10th.

6. หมายเหตุ – MISCELLANEOUS INFORMATION

ท้องฟ้าไม่มีเมฆ	**Cloudless sky**	0	
ท้องฟ้ามีเมฆบางส่วน	**Partly cloudy sky**	0	
ท้องฟ้ามีเมฆมาก	**Cloudy sky**	30	
ท้องฟ้ามีเมฆเต็ม	**Overcast**	1	
วันมีฝนตก	**Rainy days**	5	
วันมีน้ำค้าง	**Days with dew**	31	
วันมีหมอก	**Days with ground fog**	1	
วันมีฟ้าหรัวชื้น	**Days with mist**	20	
วันมีฟ้าหรัว	**Days with haze**	3	
วันมีพายุฟ้าคะนอง	**Days with thunderstorm**	3	
วันมีพายุฟ้าคะนองไม่ผ่านสถานี	**Days with distant thunderstorm**	4	
วันมีฟ้าแลบ	**Days with lightning**	9	
จำนวนไอน้ำรวมทั้งเดือน	**Total Evaporation**	82.6	mm.
จำนวนชั่วโมงที่มีแสงแดดทั้งเดือน	**Total Duration of Sunshine**		hrs.

สรุปผลการตรวจอุตุนิยมวิทยาประจำเดือน ธันวาคม ๒๕๐๙

Summary of Meteorological Observations for month of December 1966

สถานี Station	ค่าปานกลางความกดอากาศโดยลดและแก้แล้ว (เป็นมิลลิบาร์) Mean Reduced Barometric Presssure (in millibars)								
	1000 + จำนวนในตาราง 1000 + the numbers in the tables								ประจำเดือน For Month
	0100	0400	0700	1000	1300	1600	1900	2200	
Chiangrai	15.28	14.88	16.07	17.49	13.99	11.42	13.30	15.14	14.70
Pai	-	-	-	-	-	-	-	-	-
Mae Hongson	12.21	11.84	13.03	14.14	10.57	07.63	09.53	11.93	11.36
Chiangmai	12.83	12.35	13.66	14.56	11.33	08.59	10.47	12.70	12.06
Nan	13.37	13.69	14.09	15.11	11.54	09.23	11.17	12.45	12.58
Lampang	12.68	12.03	13.27	14.21	10.90	18.68	10.42	12.55	11.84
Phrae	11.51	10.91	11.92	13.40	10.37	08.25	09.69	11.51	10.95
Mae Sariang	12.26	-	12.54	14.42	11.63	07.87	08.32	-	11.17
Uttaradit	11.68	10.69	12.16	13.44	10.80	08.66	09.83	11.82	11.14
Loei	12.44	11.96	13.16	14.61	11.57	09.71	11.17	12.93	12.19
Nakhon Phanom	11.98	11.35	12.75	13.60	10.58	09.05	11.10	12.39	11.60
Udon Thani	12.86	12.43	13.69	15.25	12.24	09.99	11.28	13.06	12.60
Sakon Nakhon	13.35	-	14.06	14.67	11.56	09.88	11.84	-	12.56
Tak	11.21	10.32	11.42	13.43	10.76	08.17	09.42	11.12	10.73
Phitsanulok	11.75	11.02	12.28	13.71	11.08	08.99	10.34	12.09	11.41
Mae Sot	11.24	-	11.72	12.58	09.34	06.86	09.16	-	10.15
Mukdahan	12.44	12.39	12.99	13.35	10.39	09.12	11.05	12.25	11.75
Phetchabun	-	-	11.95	12.94	09.83	08.02	09.57	-	10.46
Khon Kaen	12.51	11.99	13.18	14.44	11.34	09.41	10.76	12.62	12.03
Roi Et	11.52	10.80	12.17	13.09	10.03	08.24	09.98	11.43	10.91
Nakhon Sawan	11.64	10.88	12.09	13.85	11.22	09.00	10.21	11.93	11.35
Chaiyaphum	-	-	12.89	13.99	10.94	09.01	10.62	-	11.49
Ubon Ratchathani	11.93	11.25	12.48	13.49	10.65	08.88	10.53	12.14	11.42
Nakhon Ratchasima	12.38	11.72	13.30	14.28	11.33	09.24	10.87	12.50	11.95
Surin	11.50	11.32	12.11	13.37	10.60	08.65	10.42	11.78	11.22
Lopburi	11.37	10.43	11.70	13.18	10.52	08.40	09.89	11.42	10.86
Suphanburi	-	-	-	-	-	-	-	-	-
Prachinburi	-	-	10.73	13.27	10.35	07.89	09.00	-	10.25
Sap Muang	-	-	13.75	13.65	10.56	08.86	11.33	-	11.63
Kanchanaburi	11.79	10.63	11.84	13.27	10.60	08.58	10.42	12.10	11.15
Don Muang	10.95	09.82	10.72	12.72	10.44	08.21	09.34	11.38	10.45
Aranyaprathet	10.97	10.79	11.56	13.15	10.49	08.71	10.19	11.17	10.88
Pom Phrachunlachomklao	-	-	-	-	-	-	-	-	-
Chonburi	10.58	09.43	10.66	12.15	09.66	07.92	09.45	11.11	10.12
Ko Sichang	-	-	10.48	12.08	09.91	08.03	09.39	-	09.98
Sattahip	11.11	09.92	10.82	12.40	10.58	08.86	10.00	11.56	10.66
Chanthaburi	10.40	09.44	10.30	11.71	09.52	07.94	09.35	10.87	09.94
Hua Hin	09.81	08.51	09.99	11.62	09.42	07.55	08.79	10.92	09.58
Prachuap Khirikhan	10.25	08.91	10.07	11.78	10.01	08.10	09.25	10.86	09.90
Khlong Yai	09.04	-	09.67	10.84	08.45	07.07	08.89	-	08.99
Chumphon	10.28	08.77	09.93	11.64	09.66	07.97	09.34	11.19	09.85
Ranong	10.70	09.53	10.15	11.76	09.90	07.99	09.35	11.02	10.05
Ban Don	09.83	08.71	09.51	11.38	09.43	07.42	08.83	10.56	09.46
Nakhon Si Thammarat	-	-	-	-	-	-	-	-	-
Phuket	09.45	-	08.81	10.29	08.90	06.86	07.82	-	08.70
Trang	09.35	08.31	09.04	10.60	08.61	06.73	08.05	09.76	08.81
Songkhla	09.35	08.04	08.86	10.69	09.07	07.04	08.24	10.00	08.91
Narathiwat	08.81	06.92	08.79	10.29	08.36	06.66	08.03	09.92	08.47

สถานี Station	อุณหภูมิอากาศ (°ซ) Temperature in °C.							
	ค่าปานกลาง Means							
	ประจำเดือน For Month	สูงสุด Max.	ต่ำสุด Min.	ประจำวัน Daily Extremes				ระยะเปลี่ยนประจำวัน Daily Range
				สูงสุด Highest	วันที่ Date	ต่ำสุด Lowest	วันที่ Date	
Chiangrai	22.2	28.5	15.9	25.7	18	16.7	3	12.6
Pai	-	-	-	-	-	-	-	-
Mae Hongson	24.8	31.7	17.8	27.1	18	20.7	26	13.9
Chiangmai	23.7	30.4	17.1	26.4	20	20.4	31	13.3
Nan	24.1	31.0	17.3	27.5	19	19.9	4	13.7
Lampang	24.4	31.4	17.4	27.6	20	20.2	4	14.0
Phrae	25.2	32.6	17.8	28.3	19,20	21.1	3	14.8
Mae Sariang	25.5	33.5	17.6	29.8	2	22.3	15	15.9
Uttaradit	26.1	32.4	19.7	28.7	20	22.4	3	12.7
Loei	23.9	30.5	17.3	27.3	20	17.4	3	13.2
Nakhon Phanom	24.5	30.4	18.5	28.0	20	18.0	3	11.9
Udon Thani	24.7	30.1	19.2	28.5	20	18.4	3	10.9
Sakon Nakhon	24.2	30.2	18.3	27.7	26	17.4	3	11.9
Tak	25.4	31.6	19.1	29.0	19	21.8	3,4	12.5
Phitsanulok	26.7	32.4	21.1	29.4	21	23.0	3	11.3
Mae Sot	25.2	32.0	18.4	27.9	17	21.7	4	13.6
Mukdahan	-	-	-	-	-	-	-	-
Phetchabun	25.8	32.7	18.9	28.7	20	21.7	3	13.8
Khon Kaen	25.1	30.7	19.5	28.9	20	18.7	3	11.2
Roi Et	25.4	31.5	19.3	28.9	19,20	18.7	3	12.2
Nakhon Sawan	26.2	31.6	20.7	29.0	21	21.1	3	10.9
Chaiyaphum	25.6	30.5	20.6	28.6	17	19.8	3	9.9
Ubon Ratchathani	25.9	31.6	20.2	29.3	20	19.7	3	11.4
Nakhon Ratchasima	25.1	30.8	19.4	28.6	19	18.3	3	11.4
Surin	24.8	30.9	18.7	28.9	19	18.4	3	12.1
Lopburi	26.2	32.0	20.4	28.5	20,21	22.0	3	11.6
Suphanburi	-	-	-	-	-	-	-	-
Prachinburi	26.7	32.0	21.4	29.3	19	22.0	3	10.6
Sap Muang	23.4	29.8	17.0	26.9	19,20	19.6	3	12.8
Kanchanaburi	26.0	30.7	21.3	29.0	21	21.4	3	9.4
Don Muang	27.8	32.7	23.0	29.9	20	23.7	3	9.7
Aranyaprathet	26.1	31.2	21.0	29.1	19	20.8	3	10.2
Pom Phrachunlachomklao	-	-	-	-	-	-	-	-
Chonburi	26.7	31.2	22.2	28.6	15	21.5	3	9.0
Ko Sichang	27.1	30.5	23.7	28.5	7,21	22.4	3	6.8
Sattahip	28.1	33.4	22.9	30.3	12	21.3	3	10.5
Chanthaburi	26.4	30.9	21.9	28.4	19	19.9	3	9.0
Hua Hin	26.2	29.7	22.6	27.9	24	22.4	3	7.1
Phrachuap Khirikhan	25.8	29.0	22.5	27.1	6,8	23.1	3	6.5
Khlong Yai	26.7	31.3	22.1	28.7	7	23.8	3	9.2
Chumphon	25.7	29.2	22.2	27.1	16,25	23.6	1	7.0
Ranong	26.2	30.7	21.6	27.8	17	24.5	1	9.1
Ban Don	25.6	28.7	22.6	27.4	11	23.7	6	6.1
Nakhon Si Thammarat	25.3	28.7	21.8	27.3	18	22.4	28	6.9
Phuket	27.1	30.3	23.9	28.4	11	25.0	5	6.4
Trang	26.6	30.4	22.8	28.7	24	23.0	29	7.6
Songkhla	26.3	29.0	23.6	27.9	19,22	23.7	28	5.4
Narathiwat	25.8	28.6	23.0	27.4	18	23.0	2	5.6

สถานี Station	อุณหภูมิอากาศ (°ซ.) Air Temperature in °C.								
	สูงสุดและต่ำสุด Extremes				ระยะเปลี่ยนประจำวัน Daily Range				ระยะเปลี่ยนระหว่างสูงสุดและต่ำสุด
	สูงสุด Max.	วันที่ Date	ต่ำสุด Min.	วันที่ Date	มากที่สุด Greatest	วันที่ Date	น้อยที่สุด Smallest	วันที่ Date	Range between Extreme Temp.
Chiangrai	31.6	18	10.2	31	17.3	22	3.1	2	21.4
Pai	-	-	-	-	-	-	-	-	-
Mae Hongson	33.5	19	11.1	26	19.2	26	6.8	2	22.4
Chiangmai	33.0	19	11.7	31	18.4	25	5.3	3	21.3
Nan	33.8	19	12.9	29	17.1	29	6.6	2	20.9
Lampang	34.7	20	12.2	31	17.7	26,31	8.8	2	22.5
Phrae	35.9	19,20	11.9	31	19.7	26	9.1	17	24.0
Mae Sariang	35.0	18	12.4	31	20.3	25,31	11.3	2	22.6
Uttaradit	35.8	20	15.0	31	16.2	31	5.4	27	20.8
Loei	34.9	20	10.1	3	16.2	13,30	6.1	22	24.8
Nakhon Phanom	34.6	20	11.5	3	15.7	29	6.1	1	23.1
Udon Thani	34.5	19,20	12.5	3	14.0	30,31	5.7	27	22.0
Sakon Nakhon	33.6	18	10.7	3	16.2	31	7.1	16	22.9
Tak	36.0	3days	13.6	31	17.0	31	2.4	28	22.4
Phitsanulok	35.6	20	17.5	29	15.0	26	6.0	27	18.1
Mae Sot	34.4	20	12.8	31	18.1	31	8.7	17	21.6
Mukdahan	-	-	13.0	3	-	-	-	-	-
Phetchabun	36.0	20	13.3	31	17.6	30	5.0	27	22.7
Khon Kaen	35.0	20	12.3	3	13.8	30	5.5	16	22.7
Roi Et	35.8	19,20	12.4	3	15.6	4	8.0	27	23.4
Nakhon Sawan	35.4	20	16.8	31	12.9	20	3.6	27	18.6
Chaiyaphum	34.9	20	14.6	3	13.4	31	5.6	27	20.3
Ubon Ratchathani	34.9	20	16.1	29	14.6	5	7.6	1	18.8
Nakon Ratchasima	35.7	19	13.7	3	14.6	31	3.3	27	22.0
Surin	35.8	19	12.2	3	14.6	5	6.0	27	23.6
Lopburi	35.0	10,20	16.1	30	14.5	10,11	5.0	27	18.9
Suphanburi	-	-	-	-	-	-	-	-	-
Prachinburi	35.4	19	17.4	3	13.6	10	6.4	2	18.0
Sap Muang	34.9	20	11.0	31	17.2	31	2.6	27	23.9
Kanchanaburi	35.0	20	16.4	31	12.6	31	4.0	27	18.6
Don Muang	34.8	9,21	19.5	3days	12.2	30	6.2	27	15.3
Aranyaprathet	35.0	19	16.2	3	13.3	5	6.7	16	18.8
Pom Phrachunlachomklao	-	-	-	-	-	-	-	-	-
Chonburi	33.5	8,9	17.5	3	11.4	8	2.8	1	16.0
Ko Sichang	32.5	26	18.5	3	8.9	26	4.8	1	14.0
Sattahip	36.5	17	17.1	3	13.1	6	6.8	24	19.4
Chanthaburi	34.0	19	17.4	3	11.8	22,23	4.0	4	16.6
Hua Hin	31.7	23,24	18.9	3	9.1	31	4.5	1,2	12.8
Prachuap Khirikhan	31.4	24	20.5	3	9.6	24	2.2	2	10.9
Khlong Yai	33.9	8	19.2	31	11.8	8	6.3	3	14.7
Chumphon	32.0	19	20.5	31	10.9	21,23	2.0	1	11.5
Ranong	34.0	22	18.9	23	14.6	22	3.7	1	15.1
Ban Don	31.5	24	20.6	22	10.7	24	1.7	5	10.9
Nakhon Si Thammarat	32.6	24	20.2	24	12.4	24	2.0	5	12.4
Phuket	32.1	24	22.8	27,31	9.2	24	0.8	5	9.3
Trang	34.1	24	21.4	22	11.5	22	1.6	5	12.7
Songkhla	31.2	19	22.0	1	8.0	10	1.3	28	9.2
Narathiwat	32.0	20	21.5	30	10.0	20	1.1	4	10.5

สถานี Station	ความชื้นสัมพัทธ์ (%) Relative Humidity in %								
	ค่าปานกลาง Means					ค่าสูงสุดและต่ำสุด Absolute Extremes			
	ประจำเดือน For Month	ประจำวัน Daily Extremes							
		สูงที่สุด Highest	วันที่ Date	ต่ำที่สุด Lowest	วันที่ Date	สูงที่สุด Highest	วันที่ Date	ต่ำที่สุด Lowest	วันที่ Date
Chiangrai	82.1	87.1	1	77.6	3	98.0	6days	41.0	21
Pai	-	-	-	-	-	-	-	-	-
Mae Hongson	79.9	84.5	2	75.4	26	98.0	9days	38.0	26
Chaingmai	74.7	79.1	18	65.5	2	97.0	5	33.0	26
Nan	82.5	87.1	18	74.5	3	100.0	4days	45.0	25
Lampang	78.8	83.8	22	70.9	2	99.0	6days	36.0	26
Phrae	77.2	82.5	23	67.9	2	100.0	4days	36.0	25
Mae Sariang	75.4	79.2	10,22	71.5	3days	98.0	23	37.0	31
Uttaradit	75.0	85.9	17	60.0	2	100.0	21	38.0	25
Loei	73.7	91.5	22	61.2	1	97.0	3days	43.0	[illegible]
Nakhon Phanom	69.4	79.8	17	56.1	1	97.0	17	42.0	28
Udon Thani	71.5	79.9	7	53.3	27	98.0	8	40.0	12
Sakon Nakhon	64.6	76.7	16	54.5	28	96.0	17	38.0	1,11
Tak	76.5	85.5	28	69.4	25	98.0	31	31.0	31
Phitsanulok	70.8	84.1	17	60.3	2	95.0	17	36.0	25
Mae Sot	72.3	83.3	17	62.5	31	97.0	9,19	33.0	31
Mukdahan	71.1	87.5	16	62.3	2	99.0	17	48.0	10
Phetchabun	64.4	85.0	22	54.2	2	98.0	22,23	36.0	25
Khon Kaen	70.8	84.9	16	58.1	28	97.0	16	40.0	31
Roi Et	70.6	81.0	16	61.0	28	98.0	17	43.0	25,30
Nakhon Sawan	72.7	86.7	17	63.2	2	100.0	18	42.0	30
Chaiyaphum	60.3	74.2	16	50.0	2	95.0	18,23	39.0	3
Ubon Ratchathani	74.2	88.0	16	64.0	28	99.0	16,17	43.0	11,30
Nakhon Ratchasima	74.4	86.4	27	65.9	2	96.0	4days	46.0	19
Surin	76.2	85.1	16	67.9	1	98.0	15,16	46.0	11
Lopburi	71.2	87.4	16	55.3	3	98.0	17	46.0	3,14
Suphanburi	-	-	-	-	-	-	-	-	-
Prachinburi	66.7	83.6	21	56.0	30	98.0	22	43.0	8,31
Sap Muang	70.6	82.8	21,27	60.6	3	98.0	5days	47.0	11
Kanchanaburi	72.1	86.3	27	59.5	2	97.0	21,22	44.0	31
Don Muang	73.2	91.4	16	60.6	31	100.0	17	40.0	31
Aranyaprathet	77.1	88.0	16	63.4	2	98.0	16,17	49.0	23
Pom Phrachunlachomklao	-	-	-	-	-	-	-	-	-
Chonburi	74.1	85.6	16	59.1	3	98.0	17	42.0	12
Ko Sichang	68.7	81.8	16	55.0	31	97.0	17	47.0	31
Sattahip	77.5	86.1	24	67.6	31	97.0	15,24	51.0	7,31
Chanthaburi	77.7	90.0	21	68.1	2	99.0	15,17	49.0	31
Hua Hin	78.7	87.0	15	64.8	4	96.0	17,22	56.0	4,31
Prachuap Khirikhan	82.3	92.4	25	64.5	4	100.0	1	59.0	4
Khlong Yai	74.7	92.0	15	53.8	28	99.0	18,22	40.0	29
Chumphon	86.6	97.2	1	74.5	4	99.0	1	65.0	24,25
Ranong	83.9	93.8	1	75.0	4	99.0	7,27	57.0	22
Ban Don	88.7	97.5	6	81.5	4,31	98.0	10days	60.0	24
Nakhon Si Thammarat	85.5	95.6	28	75.4	23	99.0	5days	56.0	24
Phuket	77.3	90.8	5	71.0	31	97.0	27	55.0	22
Trang	85.8	95.9	4	78.4	24	100.0	18	43.0	24
Songkhla	86.4	96.4	5	78.9	22	98.0	10days	64.0	22
Narathiwat	88.0	98.2	5	80.2	23	100.0	6days	65.0	16

สถานี Station	ลมผิวพื้น Surface Winds								
	ทิศร่วม Resultant Direction				ความแน่ทิศ Steadiness in %				กำลังลมอย่างมากที่สุดตามมาตราโบฟอร์ต Greatest force in Beaufort Scale
	เวลา 0700	เวลา 1000	เวลา 1300	เวลา 1600	เวลา 0700	เวลา 1000	เวลา 1300	เวลา 1600	
Chiangrai	N63E	N56E	N56E	N89E	7	35	59	43	3
Pai	-	-	-	-	-	-	-	-	-
Mae Hongson	N	N27E	S45W	N60E	3	22	5	26	3
Chiangmai	S45W	N45E	S33E	S14E	5	19	66	54	5
Nan	S72E	S56E	S61E	S58E	10	64	60	74	3
Lampang	E	N 5 W	S83W	S27W	3	36	26	22	7
Phrae	N18W	N50W	N31W	N45W	10	26	38	9	4
Mae Sariang	Calm	N 3 W	N45E	N18W		46	14	31	4
Uttaradit	N39E	N43E	N52E	N53E	21	72	37	16	3
Loei	N18E	N30E	N48E	N18E	41	65	39	52	4
Nakhon Phanom	S11E	N88E	N77E	S77E	7	62	74	60	6
Udon Thani	N 4 E	N27W	N 4 E	N1 E	20	37	43	52	5
Sakon Nakhon	S45E	N75E	N66E	N87E	23	78	57	62	5
Tak	E	N 7 E	S31E	S38E	10	26	19	54	4
Phitsanulok	N 6 W	N 6 E	S17W	N89W	30	33	3	26	5
Mae Sot	E	S63E	N10E	N45E	5	37	13	3	6
Mukdahan	N31E	N53E	N50E	N43E	38	66	86	72	5
Phetchabun	N	N13E	N 1 W	N24E	17	60	49	32	5
Khon Kaen	N 5 E	N39E	N29E	N30E	39	84	82	79	5
Roi Et	N77E	S82E	N77E	N77E	30	73	60	44	5
Nakhon Sawan	S74E	N55E	N32E	N 2 E	24	52	50	20	3
Chaiyaphum	N49E	N71E	N65E	N67E	35	90	76	82	5
Ubon Ratchathani	N35E	N32E	N34E	N25E	40	50	59	54	6
Nakhon Ratchasima	N45E	N41E	N50E	N41E	19	70	77	60	5
Surin	N40E	N57E	N56E	N56E	51	78	64	64	5
Lopburi	N56E	N89E	S75E	N53E	40	69	51	49	7
Suphanburi	-	-	-	-	-	-	-	-	-
Prachinburi	N87E	S88E	N88E	N88E	52	75	82	69	5
Sap Muang	N45E	N41E	N41E	N56E	23	60	74	64	4
Kanchanaburi	N53W	N16E	N59E	N45E	16	24	38	56	7
Don Muang	N28E	N54E	N31E	N31W	63	56	57	67	5
Aranyaprathet	N	N54E	N81E	N74E	24	45	66	82	6
Pom Phrachunlachomklao	-	-	-	-	-	-	-	-	-
Chonburi	N75E	N62E	N36E	N58E	51	63	45	43	5
Ko Sichang	N40E	N43E	N 6 W	N50W	51	72	59	51	7
Sattahip	N 9 W	N 8 E	N 8 W	S83W	66	50	2	26	6
Chanthaburi	N39E	N43E	N45E	N51E	47	72	56	47	7
Hua Hin	N49W	N17E	N37E	N45E	35	69	87	65	6
Prachuap Khirikhan	N22W	N	N25E	N31E	35	72	69	69	6
Khlong Yai	N56E	N45W	N78W	S85W	75	9	47	39	6
Chumphon	N63E	N86E	S69E	S81E	15	46	81	80	7
Ranong	N48E	N53E	N56E	N63E	44	70	40	44	4
Ban Don	N56E	N66E	N45E	N48E	24	57	79	84	6
Nakhon Si Thammarat	N27W	N22W	N29E	N45E	22	60	41	65	4
Phuket	N51E	N54E	N62E	N59E	21	73	63	38	4
Trang	N53E	N43E	N55E	N49E	16	67	68	74	8
Songkhla	N84E	S87E	N71E	N61E	30	39	80	82	11
Narathiwat	S31W	S18W	N68E	N53E	38	21	60	70	8

สถานี Station	ลมผิวพื้น Surface Winds														
	ทิศลม Wind Direction									กำลังลมตามมาตราโบฟอร์ต Wind Force in Beaufort Scale					
	ทำการตรวจเวลา 0700 Observation at 0700									ทำการตรวจเวลา 0700 Observation at 0700					
	Calm	N	NE	E	SE	S	SW	W	NW	1—3	4	5—6	7	8—9	> 9
Chiangrai	28	-	2	1	-	-	-	-	-	3	-	-	-	-	-
Pai	-	-	-	-	-	-	-	-	-	-	-	-	-	-	-
Mae Hongson	30	1	-	-	-	-	-	-	-	1	-	-	-	-	-
Chiangmai	27	1	-	-	-	1	2	-	-	4	-	-	-	-	-
Nan	23	1	-	2	3	1	-	-	1	8	-	-	-	-	-
Lampang	30	-	-	1	-	-	-	-	-	1	-	-	-	-	-
Phrae	24	2	2	-	-	-	1	1	1	7	-	-	-	-	-
Mae Sariang	31	-	-	-	-	-	-	-	-	-	-	-	-	-	-
Uttaradit	25	1	5	-	-	-	-	-	-	6	-	-	-	-	-
Loei	10	8	5	2	2	-	-	1	3	21	-	-	-	-	-
Nakhon Phanom	24	-	1	1	1	2	-	2	-	7	-	-	-	-	-
Udon Thani	23	3	3	-	-	-	-	1	1	8	-	-	-	-	-
Sakon Nakhon	18	1	1	2	4	4	-	1	-	13	-	-	-	-	-
Tak	28	-	-	3	-	-	-	-	-	3	-	-	-	-	-
Phitsanulok	20	6	2	-	-	-	-	1	2	11	-	-	-	-	-
Mae Sot	29	-	1	-	1	-	-	-	-	2	-	-	-	-	-
Mukdahan	19	3	8	-	-	-	-	1	-	11	1	-	-	-	-
Phetchabun	26	5	-	-	-	-	-	-	-	4	1	-	-	-	-
Khon Kaen	18	11	2	-	-	-	-	-	-	13	-	-	-	-	-
Roi Et	21	-	3	7	-	-	-	-	-	9	1	-	-	-	-
Nakhon Sawan	13	4	1	4	5	3	-	1	-	18	-	-	-	-	-
Chaiyaphum	20	-	10	1	-	-	-	-	-	10	1	-	-	-	-
Ubon Ratchathani	17	4	9	1	-	-	-	-	-	14	-	-	-	-	-
Nakhon Ratchasima	25	1	4	1	-	-	-	-	-	6	-	-	-	-	-
Surin	12	4	13	1	-	1	-	-	-	19	-	-	-	-	-
Lopburi	18	1	5	7	-	-	-	-	-	11	1	1	-	-	-
Suphanburi	-	-	-	-	-	-	-	-	-	-	-	-	-	-	-
Prachinburi	15	-	1	15	-	-	-	-	-	15	1	-	-	-	-
Sap Muang	23	1	6	1	-	-	-	-	-	7	1	-	-	-	-
Kanchanaburi	15	2	4	1	-	-	4	4	1	16	-	-	-	-	-
Don Muang	4	10	11	3	-	1	1	-	1	27	-	-	-	-	-
Aranyaprathet	23	6	1	-	-	-	-	-	1	8	-	-	-	-	-
Pom Phrachunlachomklao	-	-	-	-	-	-	-	-	-	-	-	-	-	-	-
Chonburi	13	1	5	11	1	-	-	-	-	13	5	-	-	-	-
Ko Sichang	13	4	12	2	-	-	-	-	-	8	6	4	-	-	-
Sattahip	8	14	1	1	-	-	-	-	7	13	10	-	-	-	-
Chanthaburi	15	3	12	-	-	-	-	-	1	14	2	-	-	-	-
Hua Hin	14	6	1	-	-	-	1	7	2	17	-	-	-	-	-
Prachuap Khirikhan	15	9	-	1	-	-	1	2	3	10	6	-	-	-	-
Khlong Yai	6	2	15	8	-	-	-	-	-	24	1	-	-	-	-
Chumphon	26	1	1	3	-	-	-	-	-	3	1	1	-	-	-
Ranong	17	1	11	2	-	-	-	-	-	14	-	-	-	-	-
Ban Don	24	-	5	2	-	-	-	-	-	7	-	-	-	-	-
Nakhon Si Thammarat	19	3	1	1	-	-	2	-	5	12	-	-	-	-	-
Phuket	25	-	5	1	-	-	-	-	-	5	1	-	-	-	-
Trang	24	2	2	3	-	-	-	-	-	7	-	-	-	-	-
Songkhla	19	1	3	5	3	-	-	-	-	8	2	1	1	-	-
Narathiwat	8	-	3	2	2	1	14	1	-	21	-	2	-	-	-

สถานี Station	ลมผิวพื้น Surface Winds														
	ทิศลม Wind Direction									กำลังลมตามมาตราโบฟอร์ต Wind Force in Beaufort Scale					
	ทำการตรวจเวลา 1000 Observation at 1000									ทำการตรวจเวลา 1000 Observation at 1000					
	Calm	N	NE	E	SE	S	SW	W	NW	1—3	4	5—6	7	8—9	> 9
Chiangrai	13	4	5	6	1	1	-	1	-	18	-	-	-	-	-
Pai	-	-	-	-	-	-	-	-	-	-	-	-	-	-	-
Mae Hongson	18	5	3	2	-	1	1	-	1	13	-	-	-	-	-
Chiangmai	7	6	8	-	1	6	2	-	1	24	-	-	-	-	-
Nan	-	1	3	6	14	5	-	1	1	31	-	-	-	-	-
Lampang	9	9	4	-	1	2	1	2	3	22	-	-	-	-	-
Phrae	1	12	4	1	-	1	3	5	4	30	-	-	-	-	-
Mae Sariang	13	13	1	1	-	-	-	1	2	18	-	-	-	-	-
Uttaradit	9	1	21	-	-	-	-	-	-	22	-	-	-	-	-
Loei	1	14	6	5	3	-	-	1	1	30	-	-	-	-	-
Nakhon Phanom	2	1	10	9	5	3	1	-	-	26	2	1	-	-	-
Udon Thani	2	10	6	-	-	1	7	2	3	29	-	-	-	-	-
Sakon Nakhon	2	2	9	14	4	-	-	-	-	29	-	-	-	-	-
Tak	8	9	-	7	-	1	-	6	-	23	-	-	-	-	-
Phitsanulok	3	6	5	5	-	3	-	4	5	28	-	-	-	-	-
Mae Sot	1	-	-	16	3	2	2	6	1	29	1	-	-	-	-
Mukdahan	-	1	23	5	2	-	-	-	-	29	1	1	-	-	-
Phetchabun	12	14	5	-	-	-	-	-	-	17	1	1	-	-	-
Khon Kaen	2	7	19	3	-	-	-	-	-	29	-	-	-	-	-
Roi Et	4	1	2	17	5	2	-	-	-	24	3	-	-	-	-
Nakhon Sawan	1	5	7	9	4	-	1	1	3	30	-	-	-	-	-
Chaiyaphum	1	-	14	15	1	-	-	-	-	18	12	-	-	-	-
Ubon Ratchathani	6	7	11	3	-	1	1	1	1	23	2	-	-	-	-
Nakhon Ratchasima	1	7	16	4	1	-	1	1	-	29	1	-	-	-	-
Surin	1	2	19	5	3	-	1	-	-	28	2	-	-	-	-
Lopburi	7	-	4	17	2	1	-	-	-	19	3	1	1	-	-
Suphanburi	-	-	-	-	-	-	-	-	-	-	-	-	-	-	-
Prachinburi	3	1	1	22	2	1	-	1	-	21	7	-	-	-	-
Sap Muang	10	4	15	1	-	1	-	-	-	17	4	-	-	-	-
Kanchanaburi	3	3	11	3	-	1	4	6	-	21	7	-	-	-	-
Don Muang	2	8	7	8	4	-	1	-	1	29	-	-	-	-	-
Aranyaprathet	-	4	8	10	2	-	2	3	2	29	2	-	-	-	-
Pom Phrachunlachomklao	-	-	-	-	-	-	-	-	-	-	-	-	-	-	-
Chonburi	1	1	12	11	2	-	-	2	2	20	10	-	-	-	-
Ko Sichang	1	4	19	3	1	-	2	-	1	17	10	3	-	-	-
Sattahip	3	12	5	1	2	3	-	-	5	20	7	1	-	-	-
Chanthaburi	9	1	21	-	-	-	-	-	-	18	4	-	-	-	-
Hua Hin	5	12	10	1	-	-	-	2	1	25	1	-	-	-	-
Prachuap Khirikhan	6	22	1	-	-	1	-	-	1	16	7	2	-	-	-
Khlong Yai	4	2	6	4	1	1	5	7	1	26	1	-	-	-	-
Chumphon	14	-	3	10	3	1	-	-	-	10	5	2	-	-	-
Ranong	7	1	18	4	-	1	-	-	-	23	1	-	-	-	-
Ban Don	10	1	11	7	2	-	-	-	-	20	1	-	-	-	-
Nakhon Si Thammarat	5	13	-	2	-	-	1	3	7	25	1	-	-	-	-
Phuket	6	2	16	7	-	-	-	-	-	24	1	-	-	-	-
Trang	6	7	12	6	-	-	-	-	-	22	2	1	-	-	-
Songkhla	7	1	3	13	4	1	-	2	-	21	1	2	-	-	-
Narathiwat	5	1	4	6	-	-	15	-	-	24	-	1	1	-	-

สถานี Station	ลมผิวพื้น Surface Winds														
	ทิศลม Wind Direction									กำลังลมตามมาตราโบฟอร์ต Wind Force in Beaufort Scale					
	ทำการตรวจเวลา 1300 Observation at 1300									ทำการตรวจเวลา 1300 Observation at 1300					
	Calm	N	NE	E	SE	S	SW	W	NW	1—3	4	5—6	7	8—9	> 9
Chiangrai	2	6	12	7	-	4	-	-	-	29	-	-	-	-	-
Pai	-	-	-	-	-	-	-	-	-	-	-	-	-	-	-
Mae Hongson	7	5	3	3	-	4	6	2	1	24	-	-	-	-	-
Chiangmai	1	-	3	5	8	11	3	-	-	30	-	-	-	-	-
Nan	-	3	2	8	11	6	-	-	1	31	-	-	-	-	-
Lampang	-	4	1	4	2	3	6	7	4	30	1	-	-	-	-
Phrae	-	7	4	4	-	1	3	8	4	28	3	-	-	-	-
Mae Sariang	4	16	4	3	-	-	2	-	2	27	-	-	-	-	-
Uttaradit	15	2	8	3	1	1	-	-	1	16	-	-	-	-	-
Loei	-	9	6	5	3	3	2	1	2	-	-	-	-	-	-
Nakhon Phanom	-	2	10	11	6	2	-	-	-	26	4	1	-	-	-
Udon Thani	-	9	9	1	1	2	3	2	4	31	-	-	-	-	-
Sakon Nakhon	1	4	8	12	2	-	2	2	-	27	3	-	-	-	-
Tak	6	4	-	5	5	5	-	6	-	25	-	-	-	-	-
Phitsanulok	1	4	1	6	3	6	-	7	3	30	-	-	-	-	-
Mae Sot	-	5	2	10	-	3	-	10	1	25	5	1	-	-	-
Mukdahan	-	-	26	3	-	-	2	-	-	29	-	2	-	-	-
Phetchabun	5	15	3	-	2	1	2	1	2	25	-	-	-	-	-
Khon Kaen	1	11	16	1	-	1	-	-	1	30	-	-	-	-	-
Roi Et	6	2	6	14	1	1	1	-	-	23	2	-	-	-	-
Nakhon Sawan	-	6	10	5	2	1	1	1	5	31	-	-	-	-	-
Chaiyaphum	4	2	12	13	-	-	-	-	-	22	5	-	-	-	-
Ubon Ratchathani	7	8	11	3	-	1	-	-	1	20	4	-	-	-	-
Nakhon Ratchasima	-	6	17	4	3	1	-	-	-	30	1	-	-	-	-
Surin	1	7	12	5	4	2	-	-	-	29	1	-	-	-	-
Lopburi	2	-	7	10	5	3	3	1	-	27	1	1	-	-	-
Suphanburi	-	-	-	-	-	-	-	-	-	-	-	-	-	-	-
Prachinburi	-	-	5	21	3	-	-	2	-	27	4	-	-	-	-
Sap Muang	7	2	22	-	-	-	-	-	-	19	5	-	-	-	-
Kanchanaburi	-	4	12	5	1	4	2	3	-	25	6	-	-	-	-
Don Muang	2	12	5	6	2	1	-	-	3	29	-	-	-	-	-
Aranyaprathet	-	1	9	15	1	2	2	1	-	27	4	-	-	-	-
Pom Phrachunlachomklao	-	-	-	-	-	—	-	-	-	-	-	-	-	-	-
Chonburi	-	1	15	6	-	-	1	8	-	22	9	-	-	-	-
Ko Sichang	-	7	10	1	-	-	2	4	7	20	9	2	-	-	-
Sattahip	2	4	2	3	5	4	3	1	7	24	5	-	-	-	-
Chanthaburi	3	3	19	-	1	2	3	-	-	28	-	-	-	-	-
Hua Hin	1	10	14	5	1	-	-	-	-	30	-	-	-	-	-
Prachuap Khirikhan	2	15	8	3	2	-	-	1	-	19	8	2	-	-	-
Khlong Yai	-	2	4	3	-	1	1	16	4	30	1	-	-	-	-
Chumphon	-	-	3	15	10	2	-	1	-	18	6	6	1	-	-
Ranong	2	1	11	9	-	2	2	4	-	28	1	-	-	-	-
Ban Don	4	5	17	5	-	-	-	-	-	25	2	-	-	-	-
Nakhon Si Thammarat	4	10	6	4	2	-	3	1	1	25	2	-	-	-	-
Phuket	5	1	15	6	2	1	-	1	-	26	-	-	-	-	-
Trang	1	3	12	2	-	-	-	2	1	22	3	5	-	-	-
Songkhla	-	4	6	19	1	-	-	1	-	28	2	1	-	-	-
Narathiwat	4	2	12	9	1	2	1	-	-	25	1	1	-	-	-

สถานี Station	ลมผิวพื้น Surface Winds														
	ทิศลม Wind Direction									กำลังลมตามมาตราโบฟอร์ต Wind Force in Beaufort Scale					
	ทำการตรวจเวลา 1600 Observation at 1600									ทำการตรวจเวลา 1600 Observation at 1600					
	Calm	N	NE	E	SE	S	SW	W	NW	1—3	4	5—6	7	8—9	> 9
Chiangrai	8	2	5	10	-	5	1	-	-	23	-	-	-	-	-
Pai	-	-	-	-	-	-	-	-	-	-	-	-	-	-	-
Mae Hongson	9	4	3	9	-	1	2	2	1	22	-	-	-	-	-
Chiangmai	3	1	2	3	6	11	4	1	-	27	1	-	-	-	-
Nan	-	-	4	7	14	5	-	1	-	31	-	-	-	-	-
Lampang	7	2	-	3	3	6	3	4	3	24	-	-	-	-	-
Phrae	-	7	2	-	3	6	2	7	4	28	3	-	-	-	-
Mae Sariang	10	10	-	3	-	1	2	3	2	21	-	-	-	-	-
Uttaradit	25	1	3	2	-	-	-	-	-	6	-	-	-	-	-
Loei	-	7	7	7	1	-	-	4	5	31	-	-	-	-	-
Nakhon Phanom	3	2	5	9	8	4	-	-	-	27	1	-	-	-	-
Udon Thani	1	10	9	-	1	1	3	1	5	30	-	-	-	-	-
Sakon Nakhon	2	3	5	14	4	1	2	-	-	24	5	-	-	-	-
Tak	1	2	-	9	5	11	-	3	-	30	-	-	-	-	-
Phitsanulok	6	2	1	3	1	4	2	7	5	25	-	-	-	-	-
Mae Sot	-	1	2	13	-	1	1	13	-	27	4	-	-	-	-
Mukdahan	-	-	25	4	1	1	-	-	-	29	-	2	-	-	-
Phetchabun	4	8	7	1	3	2	3	-	3	27	-	-	-	-	-
Khon Kaen	5	10	15	1	-	-	-	-	-	26	-	-	-	-	-
Roi Et	13	3	3	9	3	-	-	-	-	16	2	-	-	-	-
Nakhon Sawan	-	7	2	5	4	1	4	2	6	31	-	-	-	-	-
Chaiyaphum	2	2	13	13	1	-	-	-	-	27	2	-	-	-	-
Ubon Ratchathani	6	10	10	2	-	1	1	1	-	21	2	2	-	-	-
Nakhon Ratchasima	1	6	12	9	2	-	-	-	1	30	-	-	-	-	-
Surin	-	7	15	5	2	2	-	-	-	30	1	-	-	-	-
Lopburi	8	6	5	9	1	-	-	1	1	23	-	-	-	-	-
Suphanburi	-	-	-	-	-	-	-	-	-	-	-	-	-	-	-
Prachinburi	1	2	2	20	3	-	2	-	1	29	1	-	-	-	-
Sap Muang	7	-	19	3	-	2	-	-	-	24	-	-	-	-	-
Kanchanaburi	1	2	19	2	1	2	1	3	-	26	4	-	-	-	-
Don Muang	2	14	6	2	2	-	-	1	4	28	-	1	-	-	-
Aranyaprathet	-	3	8	18	1	1	-	-	-	29	2	-	-	-	-
Pom Phrachuniachomklao	-	-	-	-	-	-	-	-	-	-	-	-	-	-	-
Chonburi	-	-	14	7	-	3	1	5	1	26	5	-	-	-	-
Ko Sichang	-	6	6	-	-	-	6	8	5	26	5	-	-	-	-
Sattahip	1	4	-	-	4	5	5	3	9	24	6	-	-	-	-
Chanthaburi	4	-	20	-	1	1	5	-	-	27	-	-	-	-	-
Hua Hin	4	5	15	3	2	1	-	-	1	27	-	-	-	-	-
Prachuap Khirikhan	1	13	11	3	1	2	-	-	-	24	4	2	-	-	-
Khlong Yai	8	-	1	4	-	-	4	13	1	23	-	-	-	-	-
Chumphon	3	-	3	16	9	-	-	-	-	17	9	2	-	-	-
Ranong	4	1	12	7	-	3	1	3	-	26	1	-	-	-	-
Ban Don	3	2	22	4	-	-	-	-	-	28	-	-	-	-	-
Nakhon Si Thammarat	4	7	10	8	-	1	-	-	1	26	1	-	-	-	-
Phuket	15	1	8	4	2	-	-	-	1	15	1	-	-	-	-
Trang	2	5	15	7	-	1	-	1	-	22	5	2	-	-	-
Songkhla	3	4	12	13	1	-	-	-	-	25	3	2	-	-	-
Narathiwat	6	2	16	6	-	-	1	-	-	25	-	-	-	-	-

สถานี Station	จำนวนเมฆ Cloud Amount 0—8		ทรรศนวิสัย Visibility Km.		จำนวนฝนตก มม. Rainfall in mm.				จำนวนน้ำระเหย มม. Evaporation (piche) mm.		
	เวลา 0700	เวลา 1300	เวลา 0700	เวลา 1300	วันมีฝน Rainy day	จำนวนฝนตก Total Amount	มากที่สุดในวันหนึ่ง Heaviest in 24 hours จำนวน Amount	วันที่ Date	รวมทั้งเดือน Total for Month	มากที่สุดในวันหนึ่ง Greatest in one day	วันที่ Date
Chiangrai	2.4	3.4	1.7	14.3	2	48.9	48.6	1	37.8	1.4	7days
Pai	-	-	-	-	-	-	-	-	-	-	-
Mae Hongson	2.5	2.4	1.4	24.0	1	0.3	0.3	1	40.7	1.6	3days
Chiangmai	4.1	4.0	4.4	11.7	1	0.5	0.5	1	80.8	3.5	28
Nan	5.0	3.6	2.0	14.2	3	3.6	1.8	16	49.4	2.1	28
Lampang	3.7	4.7	3.0	15.5	3	9.7	6.7	21	50.9	2.1	1,27
Phrae	4.6	3.7	3.4	14.7	2	5.1	4.7	21	79.0	3.4	6
Mae Sariang	2.0	2.4	1.2	20.0	0	0	0	0	60.9	2.8	2,25
Uttaradit	3.8	3.5	18.9	19.3	3	23.8	15.6	21	62.5	3.3	2
Loei	5.4	3.9	2.4	10.9	3	39.9	23.3	22	60.9	3.6	1
Nakhon Phanom	4.1	4.3	6.2	14.2	0	0	0	0	88.8	5.5	1
Udon Thani	4.0	4.8	5.1	10.3	0	0	0	0	93.9	4.6	26,27
Sakon Nakhon	3.7	4.0	5.0	11.6	1	14.4	14.4	16	109.5	5.4	26
Tak	4.8	5.6	4.7	7.8	1	3.1	3.1	27	54.6	2.6	26
Phitsanulok	5.7	4.9	6.7	16.0	3	9.2	6.8	16	-	-	-
Mae Sot	3.4	3.5	3.3	20.0	2	12.5	8.9	15	68.4	3.5	2
Mukdahan	4.4	4.7	9.5	17.6	2	10.7	7.1	16	104.4	5.3	27
Phetchabun	3.9	3.8	9.5	14.8	3	10.4	5.6	16	75.0	3.9	1
Khon Kaen	4.2	4.2	7.1	12.1	4	18.4	8.3	20	99.5	4.7	27
Roi Et	4.2	4.9	6.9	10.2	0	0	0	0	92.2	4.1	1,27
Nakhon Sawan	4.2	4.5	8.2	14.7	2	60.6	45.6	16	69.4	3.2	2
Chaiyaphum	4.4	5.0	6.7	13.0	3	1.4	1.0	26	121.7	5.4	1
Ubon Ratchathani	5.2	5.5	9.9	18.4	2	8.9	8.2	15	90.8	5.0	1
Nakhon Ratchasima	4.6	5.4	3.7	9.7	2	1.4	0.8	26	78.1	4.4	1
Surin	4.6	5.7	7.8	12.0	2	27.3	19.5	26	115.2	7.8	1
Lopburi	5.3	5.0	7.7	10.1	4	68.0	46.6	16	108.1	6.9	2
Suphanburi	-	-	-	-	-	-	-	-	-	-	-
Prachinburi	4.4	5.5	8.8	13.8	3	34.9	16.6	20	108.5	5.0	30
Sap Muang	4.5	4.6	5.3	18.8	3	52.4	45.6	17	53.5	3.2	3
Kanchanaburi	5.3	5.1	8.4	13.9	4	55.2	45.6	21	72.1	5.1	8
Don Muang	6.0	6.3	11.4	16.3	6	50.7	36.7	15	-	-	-
Aranyaprathet	4.5	4.9	7.2	13.9	6	21.6	19.3	15	74.0	3.7	6
Pom Phrachunlachomklao	-	-	-	-	-	-	-	-	-	-	-
Chonburi	4.1	4.4	7.7	11.5	7	38.1	23.5	25	90.3	5.1	2
Ko Sichang	5.0	5.1	7.9	10.7	4	4.7	4.0	16	71.9	4.0	2,28
Sattahip	6.0	6.3	10.3	12.6	6	34.9	11.6	27	58.4	2.8	3
Chanthaburi	5.1	6.0	6.0	11.5	6	33.1	18.0	16	92.1	5.0	2
Hua Hin	5.9	6.2	11.3	11.5	4	61.3	51.8	27	64.3	4.0	3
Prachuap Khirikhan	5.3	5.9	9.4	11.7	8	65.6	24.4	25	68.6	5.8	4
Khlong Yai	5.9	5.8	6.5	7.6	7	32.3	19.7	21	52.1	3.6	29
Chumphon	6.5	6.9	6.0	13.1	15	247.3	68.8	13	37.5	2.8	3
Ranong	6.3	6.7	6.8	9.5	13	75.8	17.5	1	43.0	2.6	22
Ban Don	6.7	6.9	4.7	9.4	20	237.9	68.3	6	35.3	2.3	2,3
Nakhon Si Thammarat	6.9	6.9	6.7	8.2	23	870.1	237.7	5	-	-	-
Phuket	6.0	5.2	12.5	13.9	13	67.1	22.6	12	66.4	3.9	3
Trang	6.2	6.4	6.4	11.5	19	286.1	49.9	13	43.6	2.4	21
Songkhla	7.6	7.3	10.5	12.4	22	917.3	142.2	4	61.8	3.6	2
Narathiwat	6.7	6.7	8.0	10.7	23	1126.7	291.5	4	-	-	-

สถานี Station	ทรรศนวิสัย Visibility — Number of Observations									
	< 0.05 Km.	0.05—0.1Km.	0.2—0.5Km.	0.6—1.0Km.	2—4 Km.	5—10 Km.	11—20 Km.	21—30 Km.	31—50 Km.	> 50 Km.
Chiangrai *	-	9	10	15	33	78	103	-	-	-
Pai	-	-	-	-	-	-	-	-	-	-
Mae Hongson *	-	-	16	30	7	7	76	112	-	-
Chiangmai *	-	-	2	-	12	120	114	-	-	-
Nan +	-	10	14	-	10	96	56	-	-	-
Lampang +	-	4	7	2	12	40	121	-	-	-
Phrae	-	8	7	2	8	32	98	-	-	-
Mae Sariang +	-	16	1	8	11	53	97	-	-	-
Uttaradit +	-	-	-	-	1	23	162	-	-	-
Loei +	1	6	15	1	5	113	45	-	-	-
Nakhon Phanom +	-	-	-	-	8	28	150	-	-	-
Udon Thani *	-	-	-	-	26	200	22	-	-	-
Sakon Nakhon +	-	-	-	-	-	89	97	-	-	-
Tak +	-	-	1	1	37	136	11	-	-	-
Phitsanulok *	-	-	-	-	8	97	143	-	-	-
Mae Sot +	-	2	10	4	3	42	99	26	-	-
Mukdahan +	-	-	2	3	2	72	107	-	-	-
Phetchabun	-	-	1	1	2	26	125	-	-	-
Khon Kaen *	-	-	-	3	-	147	98	-	-	-
Roi Et +	-	-	-	3	8	172	3	-	-	-
Nakhon Sawan +	-	-	2	-	5	37	142	-	-	-
Chaiyaphum	-	-	-	-	10	50	95	-	-	-
Ubon Ratchathani *	-	-	-	-	-	83	165	-	-	-
Nakhon Ratchasima *	-	-	-	-	22	206	20	-	-	-
Surin +	-	-	-	-	1	126	59	-	-	-
Lopburi +	-	-	-	1	5	173	7	-	-	-
Suphanburi	-	-	-	-	-	-	-	-	-	-
Prachinburi	-	-	2	3	4	25	121	-	-	-
Sap Muang	-	3	3	11	3	34	101	-	-	-
Kanchanaburi +	-	1	-	4	3	55	123	-	-	-
Don Muang *	-	-	1	-	3	16	228	-	-	-
Aranyaprathet +	-	-	-	-	2	86	98	-	-	-
Pom Phrachunlachomklao	-	-	-	-	-	-	-	-	-	-
Chonburi +	-	-	-	-	-	123	63	-	-	-
Ko Sichang	-	-	-	-	-	107	48	-	-	-
Sattahip *	-	-	-	-	-	97	151	-	-	-
Chanthaburi *	-	-	4	3	3	201	37	-	-	-
Hua Hin +	-	-	-	-	1	84	101	-	-	-
Prachuap Khirikhan +	-	-	-	-	3	95	87	1	-	-
Khlong Yai +	-	-	1	1	12	172	-	-	-	-
Chumphon +	-	2	5	3	14	90	72	-	-	-
Ranong +	-	-	1	5	10	136	34	-	-	-
Ban Don *	-	1	9	7	1	185	45	-	-	-
Nakhon Si Thammarat	-	-	-	3	34	94	24	-	-	-
Phuket	-	-	-	-	1	19	135	-	-	-
Trang +	-	-	-	5	23	58	100	-	-	-
Songkhla *	-	-	4	5	8	70	161	-	-	-
Narathiwat +	-	-	-	16	25	98	47	-	-	-

* Observation for 8 times per day.

\+ Observation for 6 times per day.

Other stations 5 times per day.

สถานี Station	จำนวนวันที่มี Number of days with						
	○	◑	◐	●	⌐	≡	=
Chiangrai	0	25	5	1	30	25	30
Pai	-	-	-	-	-	-	-
Mae Hongson	0	23	8	0	29	30	0
Chiangmai	0	18	13	0	31	30	30
Nan	0	17	14	0	31	22	31
Lampang	0	20	11	0	31	13	22
Phrae	0	16	15	0	29	18	28
Mae Sariang	1	23	7	0	31	26	31
Uttaradit	0	19	12	0	31	0	18
Loei	0	18	12	1	26	20	20
Nakhon Phanom	0	13	18	0	28	0	28
Udon Thani	0	14	17	0	27	0	28
Sakon Nakhon	0	19	12	0	17	0	26
Tak	0	4	27	0	27	2	31
Phitsanulok	0	10	21	0	31	0	27
Mae Sot	0	19	12	0	29	18	28
Mukdahan	0	15	16	0	24	5	13
Phetchabun	0	18	13	0	31	11	0
Khon Kaen	0	15	16	0	26	2	26
Roi Et	0	10	21	0	12	3	19
Nakhon Sawan	0	12	18	1	31	3	12
Chaiyaphum	0	12	19	0	0	0	16
Ubon Ratchathani	0	11	20	0	31	1	13
Nakhon Ratchasima	0	11	20	0	27	0	30
Surin	0	3	27	1	16	3	23
Lopburi	0	2	29	0	16	0	8
Suphanburi	-	-	-	-	-	-	-
Prachinburi	0	5	26	0	28	10	10
Sap Muang	0	8	23	0	19	16	4
Kanchanaburi	0	9	22	0	31	2	14
Don Muang	0	0	31	0	30	1	13
Aranyaprathet	0	5	26	0	10	0	25
Pom Phrachunlachomklao	-	-	-	-	-	-	-
Chonburi	0	10	21	0	29	0	29
Ko Sichang	0	5	25	1	18	1	27
Sathahip	0	1	30	0	28	1	19
Chanthaburi	0	3	28	0	21	3	21
Hua Hin	0	2	29	0	21	0	3
Prachuap Khirikhan	0	6	25	0	14	0	11
Khlong Yai	0	1	30	0	8	2	0
Chumphon	0	5	21	5	25	7	10
Ranong	0	4	24	3	19	0	15
Ban Don	0	4	23	4	23	13	10
Nakhon Si Thammarat	0	1	22	8	7	0	12
Phuket	0	5	23	3	12	0	0
Trang	0	1	26	4	10	5	11
Songkhla	0	0	21	10	0	5	0
Narathiwat	0	1	20	10	4	0	2

สถานี Station	จำนวนวันที่มี Number of days with					
	∞	△	↘	(ʀ)	ʀ	⋁
Chiangrai	0	0	3	1	0	0
Pai	-	-	-	-	-	-
Mae Hongson	0	0	4	1	0	0
Chiangmai	27	0	6	1	0	0
Nan	0	0	5	0	0	0
Lampang	0	0	6	0	2	0
Phrae	2	0	5	3	0	0
Mae Sariang	1	0	7	0	0	0
Uttaradit	0	0	3	1	1	0
Loei	5	0	3	1	3	0
Nakh on Phanom	5	0	3	1	0	0
Udon Thani	17	0	2	0	0	0
Sakon Nakhon	12	0	3	0	0	0
Tak	20	0	7	3	0	0
Phitsanulok	1	0	2	0	3	0
Mae Sot	0	0	7	1	1	0
Mukdahan	4	0	1	0	0	0
Phetchabun	0	0	18	0	3	0
Khon Kaen	2	0	6	1	1	0
Roi Et	0	0	3	2	0	0
Nakhon Sawan	2	0	8	1	1	0
Chaiyaphum	6	0	6	0	0	0
Ubon Ratchathani	1	0	8	0	0	0
Nakhon Ratchasima	17	0	6	0	0	0
Surin	4	0	5	2	1	0
Lopburi	2	0	9	4	3	0
Suphanburi	-	-	-	-	-	-
Prachinburi	3	0	16	3	2	0
Sap Muang	2	0	9	6	2	0
Kanchanaburi	0	0	8	0	1	0
Don Muang	0	0	9	2	1	0
Aranyaprathet	5	0	11	0	3	0
Pom Phrachunlachomklao	-	-	-	-	-	-
Chonburi	18	0	8	1	2	0
Ko Sichang	16	0	11	4	1	0
Sattahip	3	0	15	1	3	0
Chanthaburi	0	0	7	4	3	0
Hua Hin	6	0	14	3	1	0
Prachuap Khirikhan	1	0	11	7	1	0
Khlong Yai	0	0	11	5	0	0
Chumphon	2	0	15	6	0	0
Ranong	4	0	6	3	0	0
Ban Don	1	0	8	4	4	0
Nakhon Si Thammarat	2	0	7	0	5	0
Phuket	0	0	14	0	2	0
Trang	0	0	24	3	9	0
Songkhla	0	0	15	6	2	0
Narathiwat	0	0	6	1	4	1

รายงานฝนตกของบางสถานี ประจำเดือน ธันวาคม ๒๕๐๙

Rainfall Report of some selected stations for month of December 1966

สถานีตรวจน้ำฝน Rainfall Station	จำนวนฝนตก Amount			ต่างจากปรกติ Departure
	วันฝนตก Rainy days	๒๕๐๙ 1966	๒๕๐๘ 1965	mm.
ภาคเหนือ Northern Part				
1. Chiangrai *	2	48.9	49.8	+ 39.4
2. Mae Hongson *	1	0.3	15.9	- 9.1
3. Mae Sariang *	-	-	23.3	- 16.1
4. Chiangmai *	1	0.5	75.8	- 9.2
5. Nan *	3	3.6	-	- 1.2
6. Lamphun	...	...	...	...
7. Lampang *	3	9.7	1.8	+ 5.1
8. Phrae *	2	5.1	-	- 1.1
9. Uttaradit *	3	23.8	-	+ 20.7
ภาคตะวันออกเฉียงเหนือ Northeastern Part				
1. Nong Khai	-	-	-	- 1.8
2. Loei *	3	39.9	-	+ 37.9
3. Udon Than *	-	-	-	- 4.3
4. Sakon Nakhon *	1	14.4	-	+ 13.2
5. Khon Kaen *	4	18.4	-	+ 15.8
6. Maha Sarakham	3	22.2	-	+ 18.3
7. Roi Et *	-	-	-	- 2.8
8. Mukdahan *	2	10.7	-	+ 12.5
9. Chaiyaphum *	3	1.4	-	+ 0.5
10. Ubon Ratchathani *	2	8.9	1.3	+ 7.0
11. Sisaket	1	15.5	-	+ 13.3
12. Buriram	1	18.2	-	+ 15.8
13. Nakhon Phanom *	-	-	-	- 3.2
14. Surin *	2	27.3	0.6	+ 26.7
15. Nakhon Ratchasima *	2	1.4	-	- 1.4
ภาคกลาง Central Part				
1. Sukho Thai	1	5.7	0,4	+ 5.0
2. Tak *	1	3.1	-	+ 2.1
3. Mae Sot *	2	12.5	1.7	+ 10.0
4. Phitsanulok *	3	9.2	3.1	+ 7.8
5 Kamphaeng Phet	1	15.6	-	+ 11.8
6. Phichit	...	...	-	...
7. Nakhon Sawan *	2	60.6	-	+ 57.3
8. Phetchabun *	3	10.4	3.4	+ 10.4
9. Uthai Thani	-	-	6.2	- 3.6
10. Chainat	...	...	...	...
11. Singburi	2	31.7	14.7	+ 26.8
12. Lopburi *	4	68.0	11.2	+ 65.7
13. Ang Thong	2	33.5	18.6	+ 29.3
14. Saraburi	4	36.4	-	+ 33.0
15. Suphanburi *	...	...	30.0	...
16. Ayutthaya	1	0.1	8.6	- 5.4
17. Nakhon Nayok	3	62.1	-	+ 56.6
18. Pathum Thani	3	35.4	23.7	+ 29.5

รายงานฝนตกของบางสถานี ประจำเดือน ธันวาคม ๒๕๐๙

Rainfall Report of some selected stations for month of December 1966

สถานีตรวจน้ำฝน Rainfall Station	จำนวนฝนตก Amount			ต่างจากปรกติ Departure
	วันฝนตก Rainy days	๒๕๐๙ 1966	๒๕๐๘ 1965	mm.
19. Kanchanaburi *	4	55.2	12.1	+ 51.2
20. Nonthaburi	1	16.5	-	+ 10.6
21. Nakhon Pathom	2	17.0	-	+ 6.7
22. Don Muang *	6	50.7	7.5	+ 42.6
23. Thonburi	...	...	...	...
24. Bangkok *	5	39.2	18.3	+ 32.1
25. Samut Prakan	2	16.2	15.3	+ 11.3
26. Samut Sakhon	2	18.5	14.5	+ 7.2
27. Samut Songkhram	1	1.1	37.4	- 15.7
ภาคตะวันออก Eastern Part				
1. Prachinburi *	3	34.9	-	+ 32.8
2. Aranyaprathet *	6	21.6	11.6	+ 9.9
3. Chachoengsao	5	5.6	4.9	- 0.9
4. Chonburi *	7	38.1	6.9	+ 36.6
5. Sattahip *	6	34.9	2.9	+ 17.5
6. Rayong	...	...	7.4	...
7. Chanthaburi *	6	33.1	7.2	+ 23.5
8. Trat	2	32.2	30.4	+ 17.9
9. Klong Yai *	7	32.3	7.2	+ 29.5
ภาคใต้ Southern Part				
1. Ratburi	3	8.8	13.5	- 7.6
2. Phetburi	2	68.3	-	+ 51.0
3. Hua Hin *	4	61.3	63.6	+ 51.5
4. Prachuap Khirikhan *	8	65.6	164.3	+ 33.0
5. Chumphon *	15	247.3	217.6	+ 62.0
6. Ranong *	13	75.8	90.4	- 6.3
7. Ban Don *	20	237.9	253.0	- 2.1
8. Phang — nga	15	60.7	234.4	- 25.7
9. Nakhon Si Thammarat *	23	870.1	652.4	+ 396.2
10. Krabi	...	...	...	...
11. Phuket *	13	67.1	78.9	- 2.6
12. Phatthalung	23	1049.8	711.4	+ 647.4
13. Trang *	19	286.1	182.6	+ 179.9
14. Songkhla *	22	917.3	583.4	+ 461.0
15. Pattani	19	628.3	537.1	+ 297.5
16. Satun	10	249.1	247.0	+ 158.1
17. Yala	...	...	624.0	...
18. Narathiwat *	23	1126.7	962.1	+ 635.1

* ผลการตรวจของสถานีตรวจอากาศกรมอุตุนิยมวิทยา
Data from Meteorological Department

— ไม่มีฝนตก **No Rainfall**

... ไม่ได้รับรายงาน **No Report**

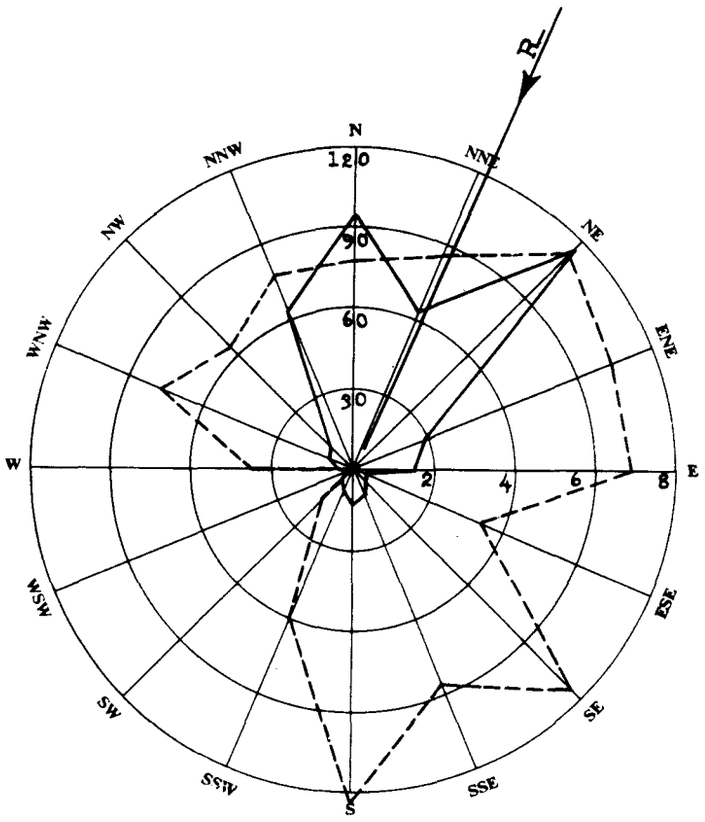

ผลสรุปการตรวจลมรายชั่วโมงของสถานี กรุงเทพ ฯ
Wind—Rose of Bangkok

ธันวาคม ๒๕๐๙ ทิศร่วม (Resultant Direction) N 23° 12'E December 1966

ทิศ Direction		N	NNE	NE	ENE	E	ESE	SE	SSE	S	SSW	SW	WSW	W	WNW	NW	NNW	Calm
ความถี่ Frequency	ชม. Hrs.	94	63	117	29	22	5	6	10	13	9	5	-	4	8	12	64	283
	%	12.6	8.5	15.7	3.9	3.0	0.7	0.8	1.3	1.7	1.2	0.7	-	0.5	1.1	1.6	8.6	38.0
ความเร็วรวม Distance Travelled	กม./ชม. Km.hr.	488.0	366.0	901.0	207.0	153.0	17.0	47.0	58.0	106.0	36.0	5.0	-	10.0	42.0	52.0	331.0	-
ความเร็วเฉลี่ย Mean Velocity	กม./ชม. Km.hr.	5.2	5.8	7.7	7.1	7.0	3.4	7.8	5.8	8.2	4.0	1.0	-	2.5	5.3	4.3	5.2	-

——— เส้นความถี่ของลมในทิศต่าง ๆ เป็นจำนวนชั่วโมง

- - - - - ความเร็วลมเฉลี่ยเป็น กม./ชม. ในทิศต่าง ๆ

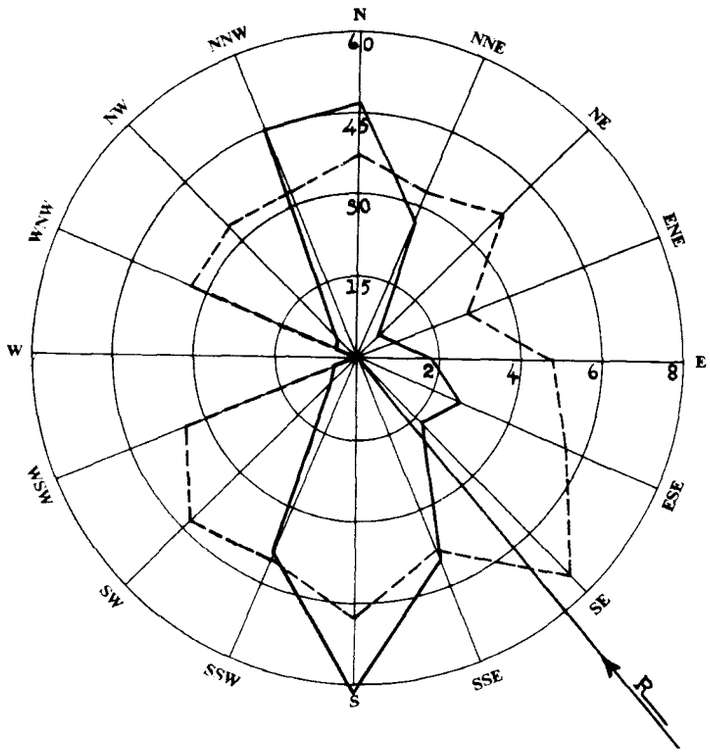

ผลสรุปการตรวจลมรายชั่วโมงของสถานี เชียงใหม่
Wind—Rose of Chiangmai

ธันวาคม ๒๕๐๙ ทิศร่วม (Resultant Direction) S 40° 46' E December 1966

ทิศ Direction		N	NNE	NE	ENE	E	ESE	SE	SSE	S	SSW	SW	WSW	W	WNW	NW	NNW	Calm
ความถี่ Frequency	ชม. Hrs.	47	27	6	7	14	21	17	41	62	40	7	5	-	4	5	45	396
	%	6.3	3.6	0.8	0.9	1.9	2.8	2.3	5.5	8.3	5.4	0.9	0.7	-	0.5	0.7	6.1	53.2
ความเร็วรวม Distance Travelled	กม./ชม. Km.hr.	234.8	118.3	30.0	20.5	68.8	120.2	128.9	214.5	400.8	218.7	41.5	23.5	-	18.0	22.3	194.8	-
ความเร็วเฉลี่ย Mean Velocity	กม./ชม. Km.hr.	5.0	4.4	5.0	2.9	4.9	5.7	7.6	5.2	6.5	5.5	5.9	4.7	-	4.5	4.5	4.3	-

——— เส้นความถี่ของลมในทิศต่าง ๆ เป็นจำนวนชั่วโมง

- - - - - ความเร็วลมเฉลี่ยเป็น กม./ชม. ในทิศต่าง ๆ

บัญชีแสดงรายการที่ตั้งสถานีตรวจอากาศชายทะเล

List of Coastal Meteorological Stations with their Geographical Position.

Station	ตำบลที่ตั้งของสถานี Geographical Positions						สูงจากระดับทะเลเป็นเมตร Altitude in m.	หมายเหตุ Remarks
	แลต. Lat.	น. N.		ลอง. Long.	อ. E.			
	°	'	"	°	'	"		
San Don	13	26	31	100	36	16	19.0	
Hin Sampayue	13	33	55	100	48	07	11.3	
Ko Phai	12	55	51	100	40	25	144.0	
Rayong	12	39	37	101	16	26	18.5	
Ko Chuang	12	30	56	100	57	33	150.0	
Laem Sing	12	28	07	102	03	43	82.4	
Laem Ngop	12	10	10	102	23	46	11.0	
Lang Suan	09	56	32	99	09	45	14.0	
Ko Prap	09	13	20	99	15	25	78.0	
Ko Tapao Noi	07	49	49	98	25	37	55.0	
Laem Ta Chi	06	57	00	101	17	36	29.4	

สรุปผลการตรวจอุตุนิยมวิทยาของสถานีตรวจอากาศชายทะเล ประจำเดือน ธันวาคม ๒๕๐๙

Monthly Summary of Meteorological Observations for Coastal Stations for Month of December 1966

Coastal Station	เมฆ / Clouds				
	จำนวนวันที่มี / Number of days with				
	Clear	Partly cloudy (1—4 oktas)	Cloudy (5—7 oktas)	Overcast (8 oktas)	Mean cloudiness (0—8 oktas)
San Don	N O O B S E R V A T I O N				
Hin Sampayue	N O O B S E R V A T I O N				
Ko Phai	-	6	25	-	5.4
Rayong	-	12	19	-	4.9
Ko Chuang	-	11	20	-	5.3
Laem Sing	-	23	8	-	3.5
Laem Ngop	-	7	24	-	5.0
Lang Suan	-	-	19	12	7.4
Ko Prap	-	5	23	3	6.4
Ko Tapao Noi	-	2	23	6	6.5
Laem Ta Chi	-	4	21	6	6.6

สรุปผลการตรวจอุตุนิยมวิทยาของสถานีตรวจอากาศชายทะเล ประจำเดือน ธันวาคม ๒๕๐๙

Monthly Summary of Meteorological Observations for Coastal Stations for Month of December 1966

Station	ทรรศนวิสัย Visibility										จำนวนวันที่มี Number of days with		
	จำนวนครั้งที่มีการตรวจ Number of Observation										Thunder—storm	Lightning	Fog
	<0.05 Km.	0.05—0.1 Km.	0.2—0.5 Km.	0.6—1 Km.	2—4 Km.	5—10 Km.	11—20 Km.	21—30 Km.	31—50 Km.	> 50 Km.			
San Don			N O		O	B S	E	R	V A	T	I O	N	
Hin Sampayue			N O		O	B S	E	R	V A	T	I O	N	
Ko Phai	-	-	-	-	-	6	118	-	-	-	6	6	-
Rayong	-	-	-	-	-	3	121	-	-	-	1	2	2
Ko Chuang	-	-	-	-	-	21	103	-	-	-	2	7	-
Laem Sing	-	-	-	-	-	21	103	-	-	-	-	11	3
Laem Ngop	-	-	-	-	-	93	31	-	-	-	1	31	-
Lang Suan	-	-	-	-	-	109	15	-	-	-	4	2	-
Ko Prap	-	-	-	-	5	102	17	-	-	-	-	-	-
Ko Tapao Noi	-	-	-	-	3	46	75	-	-	-	2	16	-
Laem Ta Chi	-	-	-	-	-	59	65	-	-	-	3	13	-

Note :— Each of stations observed 4 times per day.

สรุปผลการตรวจอุตุนิยมวิทยาของสถานีตรวจอากาศชายทะเล ประจำเดือน ธันวาคม ๒๕๐๙

Monthly Summary of Meteorological Observations for Coastal Stations for Month of December 1966

Station	ลักษณะทะเลและคลื่นใต้น้ำ จำนวนวันที่มี / State of sea and swell Number of days with								
	Calm 0—0.1 m.	Smooth 0.1—0.5 m.	Slight 0.5—1.25 m.	Moderate 1.25—2.5 m.	Rough 2.5—4 m.	Very rough 4—6 m.	High 6—9 m.	Very high 9—14 m.	Swell
San Don		N O	O	B S	E R	V A	T I	O N	
Hin Sampayue		N O	O	B S	E R	V A	T I	O N	
Ko Phai	4	15	3	8	1	-	-	-	16
Rayong	-	24	6	1	-	-	-	-	9
Ko Chuang	20	6	3	-	2	-	-	-	10
Laem Sing	16	11	3	1	-	-	-	-	31
Laem Ngop	5	15	7	3	1	-	-	-	-
Lang Suan	20	2	3	3	3	-	-	-	25
Ko Prap	23	6	2	-	-	-	-	-	-
Ko Tapao Noi	7	13	4	4	3	-	-	-	19
Laem Ta Chi	16	3	6	4	-	2	-	-	22