2000

กรมอุตุนิยมวิทยา

สำนักนายกรัฐมนตรี

รายงานอุตุนิยมวิทยาประจำเดือน

ปีที่ ๓๒ ฉบับที่ ๑

มกราคม ๒๕๑๐

QC
990
.T5
M66
1967

METEOROLOGICAL DEPARTMENT

OFFICE OF THE PRIME MINISTER

MONTHLY METEOROLOGICAL BULLETIN

Vol. 32 Part 1

January 1967

พลเรือโท สนิธ เวสารัชชนันท์

อธิบดี

Sanit Vesa-rajananda

Vice Admiral, Director General

Publication of this report was supported by the Research and Development Field Unit — Thailand, Advanced Research Projects Agency, Office of the Secretary of Defense, United States Government.

National Oceanic and Atmospheric Administration

Environmental Data Rescue Program

ERRATA NOTICE

One or more conditions of the original document may affect the quality of the image, such as:

Discolored pages
Faded or light ink
Binding intrudes into the text

This document has been imaged through the NOAA Environmental Data Rescue Program. To view the original document, please contact the NOAA Central Library in Silver Spring, MD at (301) 713-2607 x124 or www.reference@nodc.noaa.gov.

Information Manufacturing Corporation
Imaging Subcontractor
Rocket Center, West Virginia
September 14, 1999

สารบาญ

INDEX

หน้า
Page

คำนำ
Introduction ... ... ก A

บัญชีแสดงรายการที่ตั้งสถานีตรวจอากาศ
List of Meteorological Stations with their Geographical Positions 1

ลมฟ้าอากาศ
A Summary 2

รายงานผลการตรวจรายชั่วโมงประจำเดือนของสถานีกลางกรุงเทพ ฯ สำหรับ
Hourly values for Central Stations, Bangkok of

ความกดอากาศ *Pressure*

ความชื้นสัมพันธ์ *Relative Humidity*

อุณหภูมิ *Temperature*

ลม *Surface wind*

ฝน *Rainfall* 4

รายงานผลการตรวจเฉพาะเวลา 0700 1000 1300 1600
Observation at fixed hours of

ทรรศนวิสัย *Visibility*

จำนวนเมฆ *Amount of Clouds*

ชนิดของเมฆ *Form of Clouds* 10

รายงานค่าเฉลี่ยประจำวันและประจำเดือนของผลการตรวจอุตุนิยมวิทยาต่าง ๆ และสรุปผลการตรวจประจำเดือนของสถานีกลางกรุงเทพ ฯ
Daily and Monthly values of Meteorological Elements and Monthly Summary of Central Stations, Bangkok 11

สรุปผลการตรวจอุตุนิยมวิทยาประจำเดือนของบางสถานี
Summary of Observations of some selected Stations 14

รายงานฝนประจำเดือน
Monthly Rainfall report 27

สรุปผลการตรวจลมประจำเดือนของสถานีกลางกรุงเทพ ฯ
Wind - rose of Central Stations, Bangkok 29

สรุปผลการตรวจลมประจำเดือนของสถานีสัตหีบ
Wind - rose of Sattahip 30

สรุปผลการตรวจอุตุนิยมวิทยาของสถานีชายทะเล
Summary of Meteorological Observations for Coastal Stations 31

คำนำ

PREFACE

1. สถานีตรวจอากาศกลางกรุงเทพ ฯ แห่งกองสถานีตรวจอากาศ กรมอุตุนิยมวิทยา ตั้งอยู่ที่ถนนสุขุมวิท จังหวัดพระนคร ในแลต. 13° 44' น. ลอง. 100° 30' อ. สูงของบาโรเมตรจากระดับทะเล 16.37 เมตร เวลาที่ใช้ในการตรวจอุตุนิยมวิทยาใช้เวลากรุงเทพ ฯ และมีการตรวจอุตุนิยมวิทยาทุกชั่วโมง สำหรับสถานีอื่น ๆ ได้มีรายการแจ้งอยู่ในตารางแล้วและส่วนมากทำการตรวจวันละ 8 เวลาเท่านั้น

The Central Meteorological Station in Bangkok is situated at Lat. 13° 44' *N., Long.* 100° 30' *E., height of barometer* 16.37 *metres above Mean Sea-level. For all readings local standard time is used* (105 *th. degree M. E. G.*) *and hourly observations are maintained. For other stations generally eight observations are made at* 3 *hour intervals from* 0100 *to* 2200.

2. ความกดอากาศได้แก้อุณหภูมิ แลตติจูด และระดับทะเลแล้ว
Barometric readings are corrected for temperature, latitude and Mean Sea-level.

3. ทิศและความเร็วลมเป็นรายชั่วโมง ตรวจโดยเครื่องวัดลมชนิดอัตโนมัติแบบไดนส์
Hourly directions and velocities of the wind are taken from the record sheets of the Dines Pressure Tube Anemograph.

4. เธอร์โมเมตรทุกชนิดได้ติดตั้งไว้ในเรือนเธอร์โมเมตรแบบสเตเวนสัน
All thermometers are installed in Stevenson screen.

5. เครื่องหมายลมฟ้าอากาศและปรากฏการณ์บางอย่างทางอุตุนิยมวิทยา ในช่องหมายเหตุลมฟ้าอากาศใช้แบบสากล มีความหมายดังต่อไปนี้ :-
International Symbols are used in registering the state of weather and other meteorological phenomena.

○ ท้องฟ้าไม่มีเมฆ **Clear**

◑ ท้องฟ้ามีเมฆบางส่วน **Partly cloudy**

◐ ท้องฟ้ามีเมฆมาก **Cloudy**

● ท้องฟ้ามีเมฆเต็ม **Overcast**

∞ ฟ้าหรัวแห้ง ทรรศนวิสัยเกินกว่า 1000 เมตร **Haze**

↯ ฟ้าแลบในระยะไกล **Lightning**

= ฟ้าหรัวชื้น (หมอกบาง) ทรรศนวิสัยตั้งแต่ 1000 เมตร ถึง 2000 เมตร **Mist**

≡ หมอก ทรรศนวิสัยต่ำกว่า 1000 เมตร **Fog**

∀ พายุฝน **Squall**

◎ ฝนละออง **Drizzle**

◉ ฝน **Rain**

⊛ ฝนผ่าน **Shower**

⊛̂ ฝนผ่านหรือฝนที่มีลูกเห็บเล็กน้อยหรือปานกลาง **Shower with slight or moderate hail**

ϟ พายุฟ้าคะนอง **Thunderstorm**

ϟ̇ พายุฟ้าคะนองอย่างอ่อนมีฝน **Slight thunderstorm**

ϟ̂ พายุฟ้าคะนองอย่างอ่อนมีลูกเห็บ **Slight thunderstorm with hail**

ϟ̇ พายุฟ้าคะนองอย่างปานกลางมีฝน **Moderate thunderstorm**

ϟ̂ พายุฟ้าคะนองอย่างปานกลางมีลูกเห็บ **Moderate thunderstorm with hail**

ϟ̇ พายุฟ้าคะนองอย่างแรงมีฝน **Heavy thunderstorm**

ϟ̂ พายุฟ้าคะนองอย่างแรงมีลูกเห็บ **Heavy thunderstorm with hail**

(ϟ) พายุฟ้าคะนองไม่ผ่านสถานี **Distant thunderstorm**

⊕ อาทิตย์ทรงกลด **Solar halo**

◡ จันทร์ทรงกลด **Luna corona**

△ ลูกเห็บ **Hail**

⌒ น้ำค้าง **Dew**

กรมอุตุนิยมวิทยา
สำนักนายกรัฐมนตรี
พลเรือโท สนิธ เวสารัชชนันท์
อธิบดี

Meteorological Department
Office of the Prime Minister
Sanit Vesa-rajananda
Vice Admiral, Director-General

บัญชีแสดงรายการที่ตั้งสถานีตรวจอากาศ

List of Meteorological Stations with their Geographical Positions

สถานี **Station**	ตำบลที่ตั้งสถานี **Geographical Positions**				
	แลต. **Lat.** °	น. **N.** '	ลอง. **Long.** °	อ. **E.** '	สูงเป็นเมตร **Alt. in m.**
Chiangrai	19	55	99	50	416
Pai	19	20	98	50	540
Mae Hongson	19	18	97	50	271
Chiangmai	18	47	98	59	314
Nan	18	47	100	47	201
Lampang	18	15	99	30	243
Phrae	18	10	99	50	157
Mae Sariang	18	10	97	50	314
Uttaradit	17	37	100	08	63
Loei	17	32	101	30	211
Nakhon Phanom	17	30	104	20	140
Udon Thani	17	26	102	46	178
Sakon Nakhon	17	10	104	09	160
Tak	16	51	99	07	115
Phitsanulok	16	50	100	16	50
Mae Sot	16	40	98	33	210
Mukdahan	16	33	104	44	138
Phetchabun	16	25	101	08	114
Khon Kaen	16	20	102	51	157
Roi Et	16	03	103	41	140
Nakhon Sawan	15	48	100	10	28
Chaiyaphum	15	45	102	02	—
Ubon Ratchathani	15	15	104	53	123
Nakhon Ratchasima	14	58	102	07	181
Surin	14	53	103	29	145
Lopburi	14	48	100	37	13
Suphanburi	14	30	99	50	7
Prachinburi	14	10	101	10	7
Sap Muang	14	07	101	04	284
Kanchanaburi	14	01	99	32	28
Don Muang	13	55	100	36	10
Aranyaprathet	13	42	102	35	44
Pom Phrachunlachomklao	13	32	100	35	3
Chonburi	13	22	100	59	6
Ko Sichang	13	09	100	49	26
Sattahip	12	39	100	53	55
Chanthaburi	12	37	102	07	5
Hua Hin	12	34	100	48	3
Prachuap Khirikhan	11	48	99	48	5
Khlong Yai	11	47	102	53	4
Chumphon	10	27	99	15	3
Ranong	09	58	98	38	35
Ban Don	09	08	99	18	3
Nakhon Si Thammarat	08	25	99	58	5
Phuket	07	58	98	24	3
Trang	07	24	99	31	3
Songkhla	07	11	100	37	4
Narathiwat	06	26	101	50	4

ภาวะดินฟ้าอากาศทั่วไป

ความกดอากาศ ลมและฝน

ในระยะต้นเดือน บริเวณความกดอากาศสูงในประเทศจีนซึ่งแผ่ลงมาปกคลุมตอนบนของประเทศไทยมีกำลังแรง ทำให้บริเวณตอนบนของประเทศมีอากาศโปร่งและเย็นกับมีฝนเล็กน้อยเป็นบางแห่ง ส่วนพายุดีเปรสชั่นซึ่งก่อตัวขึ้นทางตะวันตกของเกาะบอร์เนียวได้เคลื่อนตัวมาทางทิศตะวันตกขึ้นฝั่งตะวันออกของประเทศมาเลเซียแถบกลันตัน แล้วเคลื่อนตัวไปทางทิศตะวันตกเฉียงเหนือ ผ่านช่องแคบมะลากา เลียบฝั่งตะวันตกของภาคใต้ของประเทศไทย ทำให้มีฝนตกหนักถึงหนักมากเกือบทั่วไปในภาคใต้ จึงเกิดอุทกภัยขึ้นในบริเวณจังหวัดสงขลา ปัตตานี ยะลาและนราธิวาสตั้งแต่วันที่ ๖ ถึงวันที่ ๙

ในระยะกลางเดือน บริเวณความกดอากาศสูงในประเทศจีนซึ่งแผ่ลงมาปกคลุมประเทศไทยเมื่อต้นเดือนยังคงมีกำลังแรง ลมมรสุมตะวันออกเฉียงเหนือในประเทศไทยมีกำลังแรง ทำให้บริเวณตอนบนของประเทศหนาวเย็นลงทั่วไปกับมีฝนเล็กน้อยเป็นบางแห่งในตอนเหนือของภาคเหนือ ส่วนในภาคใต้ ฝนได้ลดปริมาณลง โดยมีฝนเล็กน้อยถึงปานกลางเป็นแห่ง ๆ

ปลายเดือน บริเวณความกดอากาศสูงในประเทศจีนได้อ่อนกำลังลง ลมฝ่ายตะวันออกจากทะเลจีนใต้พัดเข้าสู่ประเทศไทยแทนที่ลมมรสุมตะวันออกเฉียงเหนือ ปรากฏว่ามีฝนเล็กน้อยเกือบทุกภาค เว้นแต่ในภาคใต้ มีฝนปานกลางเป็นบางแห่ง

อุณหภูมิ

อุณหภูมิเฉลี่ยในทุกภาคใกล้เคียงกับค่าปกติ อุณหภูมิสูงสุดและอุณหภูมิต่ำสุดวัดได้ดังนี้ อุณหภูมิสูงสุด ๓๖.๖°ซ.(๙๗.๙°ฟ.)ที่อรัญประเทศเมื่อวันที่ ๓๐ อุณหภูมิต่ำสุด ๓.๑°ซ.(๓๗.๖°ฟ) ที่เลยเมื่อวันที่ ๑๘

GENERAL WEATHER CONDITION

Pressure, Wind and Rainfall

During the early period of the month, the anticyclone over China intensified and extended southward towards the Upper Thailand which caused cool and fair weather with isolated showers over the area. An active tropical depression developed in the South China Sea to the west of Borneo, moving westward and landed over the east coast of Malaysia in the vicinity of Kalantan. Then the depression changed its direction to northwest and moved through the Malacca Strait along the west coast of Southern Thailand into the Bay of Bengal. This condition caused widespread moderate to heavy rains with scattered very heavy rain in the Southern Thailand from Chumphon and Ranong southward, moreover its accompanied by flash flood from 6-9th over Songkhla, Pattani, Yala and Narathiwat.

Active anticyclone from China mainland still covered the Upper Thailand during the middle period of the month. Strong northeast monsoon prevailed over Thailand during the period causing cooler weather over the Upper Thailand with isolated showers in the upper portion of the Northern Part. The amount of rainfall was decreasing in the Southern Part, only scattered light to moderate showers were experienced over this part.

Anticyclone over Thailand was weakening during the latter period of the month. Easterly winds from the South China Sea prevailed over Thailand. This condition caused light rainshowers in every part except for scattered moderate rains in the Southern Part.

Temperature

Average temperature was nearly normal at various parts of the country. The highest and lowest temperatures were 36.6°C. (97.9°F.) at Aranyaprathet on the 30th and 3.1°C. (37.6°F.) at Loei on the 18th respectively.

กรุงเทพฯ มกราคม ๒๕๑๐ Bangkok January 1967

ความกดอากาศรายชั่วโมงประจำวัน เป็นมิลลิบาร์ 1000 + จำนวนในตาราง

Barometric Pressure at Sea—level in Millibars 1000 + the numbers in the tables

Time / Date	เวลากรุงเทพ ฯ									Bangkok Standard Time		
	0100	0200	0300	0400	0500	0600	0700	0800	0900	1000	1100	1200
1	12.50	11.90	11.70	11.40	11.10	11.45	12.25	12.90	13.80	13.80	13.40	12.70
2	11.70	11.80	11.30	11.10	11.50	12.10	12.55	13.10	14.50	14.60	14.40	13.30
3	14.50	14.10	13.80	13.70	13.70	14.20	14.95	16.20	16.90	17.00	16.60	15.70
4	15.80	15.50	14.90	14.50	14.60	15.05	15.60	16.10	17.00	17.40	16.70	16.10
5	15.40	15.70	15.00	14.50	14.30	15.50	15.70	16.50	16.70	16.90	16.55	16.10
6	15.90	15.00	14.20	14.10	13.70	14.40	15.30	16.00	16.60	16.65	15.80	15.20
7	13.80	12.90	12.30	12.15	12.20	12.60	13.10	13.90	14.80	15.05	14.60	13.80
8	12.90	12.50	12.10	11.50	11.40	12.00	12.10	13.10	14.10	14.30	14.10	13.10
9	13.20	13.10	12.90	12.20	12.60	12.90	13.60	14.50	15.05	15.30	14.90	13.80
10	13.50	13.10	13.00	12.90	13.10	13.40	13.80	14.90	15.35	15.60	15.40	14.30
11	13.90	13.70	13.40	13.10	13.10	13.30	13.90	14.70	15.80	15.80	15.70	14.90
12	15.00	14.70	14.30	14.15	14.55	15.20	16.10	16.90	17.70	18.10	17.45	16.30
13	15.00	14.65	14.50	14.20	14.90	15.10	15.50	16.70	17.30	17.00	16.20	15.30
14	14.10	14.10	13.90	13.80	14.15	14.30	15.05	15.85	16.60	16.60	16.00	15.10
15	14.60	14.30	14.20	14.60	15.10	15.70	16.20	17.10	18.60	18.50	18.20	17.40
16	18.50	18.30	18.20	18.50	18.70	19.40	20.50	21.80	21.80	21.75	20.60	19.40
17	17.50	17.10	16.95	16.40	16.90	17.40	18.20	19.30	20.20	20.10	19.20	18.10
18	17.80	17.30	17.10	17.10	17.40	17.80	18.50	18.90	19.30	19.50	18.90	17.50
19	16.50	16.10	15.70	15.40	15.00	15.60	16.20	17.05	17.40	17.70	17.30	16.20
20	15.70	14.70	14.50	14.10	13.90	14.50	15.50	16.10	16.80	16.60	16.50	15.35
21	14.10	13.50	12.50	12.30	12.60	12.95	13.70	14.20	15.35	15.30	15.00	14.10
22	13.10	12.50	12.15	11.80	12.10	12.60	13.70	14.55	15.40	15.10	14.80	13.90
23	12.30	11.90	11.50	10.95	11.40	12.30	13.10	14.00	14.30	14.50	14.30	13.40
24	12.15	11.50	10.70	10.60	11.00	11.90	12.50	13.00	13.45	13.80	13.80	13.10
25	11.80	11.50	11.10	10.90	11.00	11.45	12.10	12.90	13.85	14.10	13.80	13.10
26	11.30	10.90	10.50	10.10	10.30	10.90	11.10	12.15	12.95	13.30	12.95	12.30
27	11.00	10.50	09.80	09.40	09.40	09.50	09.85	11.00	11.50	12.00	11.50	11.00
28	10.10	09.00	08.60	08.30	08.90	09.50	09.85	11.00	11.70	11.80	11.70	11.00
29	10.90	10.60	10.20	09.80	09.70	10.50	10.65	11.40	11.90	12.20	12.20	11.60
30	11.00	10.60	10.10	09.90	10.20	10.60	11.00	11.40	13.00	13.20	12.25	11.45
31	10.50	10.30	10.10	09.90	10.20	10.90	11.30	11.75	13.00	13.60	13.30	12.60
Mean	13.74	13.33	12.94	12.69	12.86	13.39	13.98	14.80	15.57	15.71	15.29	14.43

Time / Date	1300	1400	1500	1600	1700	1800	1900	2000	2100	2200	2300	2400
1	11.90	10.50	09.35	09.20	09.75	10.10	10.50	11.00	11.50	12.10	12.10	11.70
2	12.65	11.70	10.95	11.05	11.50	12.15	13.10	14.10	15.00	15.40	15.50	15.00
3	14.70	13.70	12.70	12.30	12.50	13.10	13.50	14.70	15.70	16.25	16.30	16.10
4	14.70	13.45	12.50	12.30	13.00	13.70	14.50	15.00	15.50	15.50	15.80	15.70
5	14.90	13.85	13.20	13.10	13.70	14.20	15.00	16.10	16.70	16.90	17.10	16.30
6	13.80	12.90	11.80	11.30	11.50	11.80	12.55	13.50	13.90	14.20	14.20	14.10
7	12.70	11.70	10.70	10.80	11.00	11.50	12.20	12.80	13.80	13.80	13.70	13.40
8	12.30	11.00	10.60	10.30	10.55	10.70	11.80	12.60	13.10	13.45	13.40	13.30
9	12.90	11.50	11.00	10.60	10.60	11.50	11.80	12.60	13.40	13.70	13.90	13.80
10	13.00	12.10	11.50	11.00	11.00	11.70	11.90	12.70	13.50	13.90	14.30	14.10
11	13.70	12.30	11.70	11.50	11.50	11.90	12.50	13.10	13.80	14.20	14.50	15.00
12	15.10	13.80	13.10	12.70	12.95	13.10	13.75	14.50	15.10	15.40	15.50	15.20
13	14.50	13.00	12.30	11.90	12.20	12.50	13.30	13.70	13.80	14.15	14.20	14.10
14	13.40	12.10	11.40	11.10	11.40	12.10	13.40	13.50	14.40	14.65	15.00	14.70
15	15.90	14.65	13.90	13.80	14.20	14.90	15.85	16.70	17.45	17.90	18.10	18.30
16	17.45	16.20	15.30	15.00	15.60	16.50	16.90	17.50	18.10	18.30	18.30	18.20
17	16.90	15.50	14.65	14.55	15.00	15.40	16.20	17.10	17.70	18.15	18.20	17.90
18	16.10	15.00	13.80	13.50	13.70	13.90	14.70	16.30	16.95	17.10	17.20	16.60
19	14.95	13.70	12.70	12.20	12.70	13.30	13.70	14.30	15.80	16.10	16.10	15.00
20	13.70	12.50	11.20	11.00	11.30	11.70	12.70	13.80	14.70	15.05	14.95	14.60
21	12.90	11.40	10.70	10.30	10.70	11.30	11.70	12.20	13.10	13.40	13.50	13.40
22	12.70	11.10	10.30	09.80	10.10	10.65	11.00	11.50	12.30	12.50	12.50	12.60
23	12.60	11.70	10.60	10.10	10.10	10.20	10.90	11.40	12.30	12.60	12.55	12.50
24	12.50	11.70	10.20	09.70	09.80	10.10	10.30	11.00	11.50	11.80	12.10	11.90
25	11.70	10.90	09.90	09.40	09.45	09.70	09.90	10.60	11.10	11.45	11.60	11.50
26	11.10	10.10	09.10	08.30	08.30	08.30	08.90	09.50	10.20	10.60	10.70	10.70
27	09.90	08.60	07.60	07.30	07.10	07.70	07.80	08.50	09.30	09.90	09.90	10.10
28	10.20	08.90	08.20	07.70	07.80	08.20	08.60	09.50	10.10	10.55	10.90	10.95
29	10.60	09.40	08.60	08.20	08.20	08.30	09.30	10.30	10.90	10.95	11.20	11.20
30	10.40	09.30	08.20	07.75	07.90	08.60	08.90	09.70	10.40	10.65	10.95	10.70
31	11.70	10.50	09.40	09.10	09.40	09.90	10.60	11.00	11.40	11.90	12.10	11.90
Mean	13.28	12.09	11.20	10.87	11.11	11.57	12.19	12.93	13.63	13.95	14.08	13.89

กรุงเทพฯ มกราคม ๒๕๑๐ Bangkok January 1967

อุณหภูมิของอากาศเป็นองศาเซนติเกรด

Air Temperature in Degrees Centigrade

Time / Date	เวลากรุงเทพ ฯ 0100	0200	0300	0400	0500	0600	0700	0800	0900	1000	1100	1200
									Bangkok Standard Time			
1	22.6	22.1	21.7	21.2	21.1	20.6	20.3	21.7	24.0	26.6	28.5	29.0
2	25.0	24.0	23.5	23.4	23.5	23.3	23.3	23.5	24.4	24.6	25.5	28.8
3	21.7	21.4	21.0	20.6	20.3	20.0	19.8	20.2	23.0	23.5	24.0	26.5
4	21.9	21.7	21.6	21.5	20.9	20.1	20.0	20.0	20.1	21.8	22.0	23.4
5	19.6	19.3	19.0	18.8	18.8	19.0	19.0	19.0	20.6	22.6	23.8	24.5
6	20.7	20.6	20.5	20.5	20.4	20.3	20.3	20.5	21.1	22.8	24.0	25.5
7	21.8	21.4	21.3	21.0	20.8	20.2	20.5	21.0	23.8	25.9	28.7	29.5
8	25.3	24.9	24.4	24.3	24.0	23.8	23.8	24.3	25.0	26.5	27.2	29.0
9	24.4	23.9	23.7	23.5	22.6	22.0	21.9	22.8	25.1	27.3	28.3	29.1
10	24.0	23.5	23.2	22.4	22.1	21.6	21.4	22.7	24.6	26.5	28.1	29.1
11	23.3	22.4	21.8	21.2	21.2	21.0	20.7	21.9	25.1	26.8	28.3	29.6
12	22.6	22.1	21.6	21.1	20.6	20.4	20.1	21.1	22.1	24.1	25.6	27.6
13	21.4	20.8	20.4	20.1	19.2	18.7	18.5	19.9	23.4	25.0	26.8	28.5
14	21.9	21.4	20.8	20.1	19.8	19.6	19.6	20.4	23.5	25.8	27.4	28.7
15	22.8	21.6	21.0	20.5	20.3	19.7	19.4	20.5	21.4	22.6	24.4	25.0
16	20.1	18.7	17.7	17.0	15.7	15.1	14.9	15.5	17.5	19.2	20.6	22.3
17	15.5	14.9	14.4	13.9	13.1	12.9	12.9	14.3	15.4	18.0	20.0	22.0
18	15.8	15.6	15.4	15.2	14.7	14.3	14.1	15.7	18.0	19.5	22.0	23.5
19	18.5	18.5	18.3	18.1	18.0	17.2	17.2	18.4	19.7	22.2	24.4	25.9
20	22.0	21.7	21.4	21.0	20.6	20.8	20.8	21.1	22.0	23.4	24.1	26.1
21	23.4	22.2	22.0	21.8	21.8	21.7	21.8	22.1	22.9	24.0	25.6	28.0
22	23.0	22.9	22.4	21.5	20.9	20.3	19.8	20.9	23.2	26.5	28.6	29.6
23	23.8	22.5	22.3	22.0	21.7	21.5	21.4	22.1	24.4	26.0	27.0	28.5
24	26.1	25.0	24.1	23.5	23.0	23.5	23.8	24.5	26.3	26.8	28.1	28.4
25	25.3	25.0	24.8	24.5	24.5	24.4	24.5	25.0	25.9	27.6	29.0	29.6
26	25.0	24.7	24.6	24.4	24.3	24.4	24.5	25.0	26.4	28.3	29.2	30.8
27	25.0	24.8	24.6	24.7	24.6	24.5	24.4	25.1	27.0	28.9	30.2	30.8
28	25.0	24.7	24.6	24.5	24.4	24.3	24.4	25.0	27.4	28.0	29.5	30.5
29	24.9	24.6	24.4	24.1	23.9	23.6	23.6	24.1	26.1	28.5	30.5	30.9
30	25.0	24.5	24.5	24.2	23.8	23.5	23.0	23.5	25.3	28.0	30.0	30.7
31	25.5	25.5	25.2	24.7	24.7	24.6	25.2	25.3	26.6	27.7	28.8	30.3
Mean	22.7	22.2	21.8	21.5	21.2	20.9	20.8	21.5	23.3	25.0	26.5	27.8

Time / Date	1300	1400	1500	1600	1700	1800	1900	2000	2100	2200	2300	2400
1	29.4	30.8	30.8	30.2	30.0	28.8	28.2	27.5	26.5	26.2	25.5	25.2
2	29.0	29.1	28.7	28.4	27.9	27.1	26.6	25.6	24.7	24.0	22.9	22.2
3	27.0	27.5	27.7	27.0	26.5	25.5	25.4	24.8	24.4	23.9	23.0	22.1
4	23.7	25.1	26.0	25.9	25.1	24.4	23.0	22.0	21.5	21.0	20.2	19.8
5	25.6	26.4	25.4	24.8	24.6	24.0	23.4	22.9	22.2	21.9	21.8	21.0
6	27.0	27.9	28.7	29.3	28.8	27.6	26.5	25.5	24.5	23.5	23.0	22.2
7	31.3	31.0	31.3	31.8	30.9	29.6	28.1	27.7	27.1	26.2	25.9	25.5
8	30.8	31.5	31.5	30.0	29.5	28.5	27.7	27.1	26.2	26.0	25.3	24.9
9	29.6	30.9	31.2	31.1	30.5	29.6	28.5	27.7	27.4	27.0	26.5	25.2
10	30.0	31.6	31.4	31.8	32.0	30.5	28.7	27.4	26.9	25.7	24.7	24.1
11	31.0	31.5	32.0	31.9	31.5	29.5	28.4	27.2	26.2	25.5	24.5	24.1
12	28.9	30.3	30.8	31.0	30.2	29.0	27.0	26.0	25.0	24.5	23.4	22.0
13	29.5	30.0	31.0	30.5	30.5	29.0	27.0	26.0	24.5	24.2	23.6	22.8
14	29.6	30.7	31.4	31.4	31.4	29.0	27.2	25.4	24.6	24.2	23.9	23.5
15	26.0	27.4	25.7	28.8	27.8	26.8	24.8	23.3	21.9	21.6	21.5	21.0
16	22.6	24.0	24.6	24.4	24.3	23.0	21.2	19.7	18.6	18.0	17.0	16.0
17	22.7	24.0	24.5	24.4	24.2	24.0	22.2	20.4	19.0	17.8	17.0	16.4
18	24.5	26.0	27.0	26.6	26.6	25.2	24.0	23.2	22.4	21.0	20.0	19.0
19	27.2	28.1	28.3	28.2	27.8	26.8	26.0	25.0	24.2	24.0	22.7	22.5
20	28.8	29.0	29.5	28.9	28.4	27.8	26.6	26.1	25.4	24.7	24.1	23.7
21	29.8	30.4	30.0	29.8	29.4	28.1	26.5	25.8	25.0	24.2	24.0	23.6
22	30.6	31.6	32.2	32.9	32.3	30.7	28.1	27.0	26.0	26.2	25.5	24.6
23	29.5	29.7	31.0	31.0	31.0	30.0	29.7	28.7	28.1	27.5	26.9	26.4
24	28.4	29.1	29.1	30.4	30.1	29.3	28.1	28.0	27.5	27.2	26.5	25.7
25	30.5	31.4	31.6	30.4	30.0	28.0	27.1	26.5	26.1	25.9	25.6	25.2
26	30.6	31.3	31.5	31.2	29.5	28.5	27.0	26.0	25.5	25.3	25.1	25.1
27	31.8	31.5	31.5	31.9	30.5	28.7	27.0	26.0	25.7	25.6	25.4	25.2
28	31.5	31.0	31.5	31.4	30.6	28.5	27.1	26.1	25.9	25.6	25.4	25.0
29	31.4	32.1	31.9	30.9	30.2	29.6	27.0	26.2	25.8	25.6	25.4	25.2
30	32.0	32.2	32.9	32.2	31.7	29.4	27.3	26.4	26.0	25.6	25.3	25.2
31	31.3	31.2	31.4	30.0	30.0	28.5	27.0	26.3	26.0	26.0	26.0	25.8
Mean	28.8	29.5	29.8	29.6	29.2	27.9	26.5	25.6	24.9	24.4	23.8	23.2

กรุงเทพฯ มกราคม ๒๕๑๐ Bangkok January 1967

ความชื้นสัมพันธ์รายชั่วโมงประจำวันเป็นเรือนร้อย

Hourly Relative Humidity in Percent

Time / Date	เวลากรุงเทพ ฯ 0100	0200	0300	0400	0500	0600	0700	0800	0900	1000	1100	1200
									Bangkok Standard Time			
1	78.0	80.0	81.0	82.0	83.0	86.0	88.0	80.0	73.0	65.0	63.0	60.0
2	76.0	79.0	80.0	76.0	74.0	75.0	76.0	74.0	69.0	67.0	65.0	56.0
3	78.0	78.0	79.0	81.0	80.0	78.0	78.0	73.0	59.0	59.0	59.0	54.0
4	69.0	69.0	70.0	61.0	66.0	66.0	69.0	67.0	67.0	64.0	62.0	62.0
5	76.0	78.0	80.0	80.0	80.0	76.0	72.0	71.0	64.0	62.0	58.0	57.0
6	66.0	64.0	64.0	64.0	63.0	64.0	66.0	69.0	66.0	61.0	58.0	52.0
7	81.0	80.0	77.0	78.0	77.0	81.0	79.0	79.0	67.0	59.0	53.0	49.0
8	70.0	73.0	76.0	76.0	75.0	74.0	74.0	72.0	70.0	65.0	65.0	57.0
9	82.0	83.0	84.0	77.0	80.0	84.0	83.0	80.0	69.0	62.0	55.0	57.0
10	77.0	78.0	78.0	80.0	81.0	83.0	82.0	76.0	67.0	62.0	56.0	54.0
11	78.0	82.0	84.0	87.0	88.0	90.0	90.0	82.0	67.0	61.0	57.0	55.0
12	81.0	80.0	79.0	82.0	83.0	82.0	83.0	77.0	69.0	61.0	57.0	53.0
13	73.0	77.0	75.0	74.0	80.0	85.0	85.0	75.0	66.0	58.0	54.0	52.0
14	77.0	79.0	81.0	84.0	85.0	83.0	81.0	76.0	65.0	58.0	52.0	52.0
15	72.0	79.0	83.0	86.0	86.0	87.0	88.0	71.0	65.0	60.0	53.0	52.0
16	62.0	65.0	65.0	64.0	69.0	69.0	64.0	62.0	54.0	49.0	48.0	45.0
17	73.0	72.0	72.0	76.0	81.0	80.0	78.0	69.0	67.0	57.0	51.0	45.0
18	71.0	70.0	71.0	72.0	75.0	78.0	81.0	71.0	63.0	59.0	50.0	46.0
19	74.0	72.0	71.0	70.0	70.0	72.0	70.0	65.0	59.0	53.0	45.0	43.0
20	67.0	67.0	67.0	67.0	71.0	70.0	70.0	69.0	64.0	55.0	52.0	49.0
21	62.0	70.0	70.0	70.0	69.0	72.0	71.0	67.0	64.0	58.0	55.0	47.0
22	69.0	66.0	68.0	72.0	75.0	78.0	81.0	72.0	68.0	56.0	51.0	49.0
23	72.0	79.0	78.0	78.0	79.0	80.0	80.0	78.0	69.0	67.0	65.0	61.0
24	74.0	77.0	82.0	83.0	85.0	83.0	79.0	78.0	71.0	69.0	64.0	64.0
25	82.0	84.0	86.0	88.0	88.0	87.0	87.0	85.0	81.0	73.0	67.0	63.0
26	88.0	91.0	91.0	93.0	93.0	92.0	92.0	91.0	86.0	72.0	66.0	63.0
27	93.0	93.0	94.0	91.0	91.0	92.0	92.0	88.0	79.0	71.0	64.0	63.0
28	91.0	93.0	94.0	94.0	94.0	94.0	94.0	92.0	79.0	72.0	67.0	61.0
29	92.0	92.0	93.0	94.0	94.0	95.0	95.0	94.0	86.0	70.0	61.0	62.0
30	92.0	93.0	92.0	94.0	95.0	96.0	95.0	92.0	89.0	80.0	70.0	62.0
31	86.0	88.0	90.0	89.0	92.0	94.0	91.0	90.0	86.0	78.0	72.0	67.0
Mean	76.8	78.4	79.2	79.5	80.7	81.5	81.1	76.9	69.9	63.3	58.6	55.2

Time / Date	1300	1400	1500	1600	1700	1800	1900	2000	2100	2200	2300	2400
1	58.0	54.0	55.0	56.0	56.0	63.0	65.0	69.0	71.0	71.0	74.0	76.0
2	56.0	55.0	56.0	56.0	58.0	62.0	65.0	68.0	74.0	69.0	71.0	74.0
3	55.0	59.0	51.0	52.0	52.0	58.0	61.0	67.0	62.0	60.0	69.0	72.0
4	61.0	57.0	54.0	53.0	54.0	57.0	59.0	64.0	68.0	71.0	73.0	74.0
5	53.0	53.0	51.0	54.0	55.0	56.0	58.0	60.0	61.0	61.0	59.0	64.0
6	52.0	48.0	48.0	47.0	50.0	56.0	57.0	63.0	67.0	70.0	73.0	78.0
7	45.0	48.0	47.0	46.0	49.0	54.0	61.0	62.0	63.0	65.0	67.0	70.0
8	52.0	49.0	49.0	53.0	58.0	63.0	67.0	71.0	74.0	74.0	79.0	82.0
9	53.0	49.0	49.0	50.0	51.0	55.0	63.0	64.0	62.0	62.0	65.0	69.0
10	52.0	48.0	48.0	48.0	47.0	51.0	62.0	65.0	69.0	74.0	76.0	74.0
11	51.0	49.0	40.0	46.0	47.0	55.0	57.0	64.0	71.0	67.0	70.0	71.0
12	50.0	47.0	44.0	44.0	47.0	52.0	62.0	62.0	65.0	67.0	69.0	73.0
13	50.0	47.0	45.0	45.0	48.0	52.0	59.0	66.0	73.0	73.0	72.0	74.0
14	48.0	45.0	42.0	43.0	42.0	52.0	57.0	70.0	74.0	77.0	74.0	69.0
15	51.0	47.0	47.0	44.0	50.0	48.0	54.0	59.0	65.0	61.0	61.0	60.0
16	45.0	40.0	39.0	37.0	39.0	49.0	56.0	63.0	62.0	61.0	64.0	71.0
17	42.0	40.0	40.0	40.0	40.0	44.0	50.0	56.0	62.0	68.0	70.0	71.0
18	44.0	43.0	41.0	43.0	43.0	50.0	55.0	57.0	58.0	64.0	67.0	71.0
19	40.0	41.0	40.0	41.0	42.0	46.0	47.0	54.0	61.0	59.0	64.0	65.0
20	44.0	42.0	39.0	41.0	43.0	46.0	50.0	52.0	57.0	59.0	62.0	61.0
21	44.0	40.0	41.0	39.0	42.0	47.0	53.0	59.0	63.0	65.0	64.0	65.0
22	44.0	42.0	41.0	38.0	41.0	53.0	60.0	62.0	65.0	59.0	63.0	69.0
23	56.0	58.0	51.0	51.0	51.0	55.0	57.0	61.0	62.0	69.0	72.0	73.0
24	70.0	60.0	61.0	57.0	57.0	60.0	65.0	67.0	69.0	68.0	75.0	80.0
25	59.0	56.0	58.0	61.0	63.0	72.0	75.0	81.0	84.0	82.0	83.0	84.0
26	63.0	60.0	58.0	60.0	65.0	69.0	78.0	85.0	88.0	90.0	92.0	92.0
27	61.0	60.0	56.0	57.0	61.0	71.0	78.0	85.0	88.0	88.0	91.0	91.0
28	60.0	59.0	57.0	54.0	61.0	72.0	78.0	87.0	88.0	91.0	91.0	92.0
29	58.0	55.0	56.0	60.0	60.0	64.0	77.0	83.0	84.0	86.0	88.0	91.0
30	57.0	57.0	56.0	53.0	55.0	68.0	79.0	85.0	85.0	87.0	87.0	87.0
31	63.0	63.0	61.0	64.0	66.0	72.0	82.0	83.0	87.0	86.0	86.0	86.0
Mean	52.8	50.7	49.1	49.5	51.4	57.2	63.4	67.6	70.4	71.1	73.3	75.1

กรุงเทพฯ มกราคม ๒๕๑๐ Bangkok January 1967

ทิศและกำลังลมรายชั่วโมง (นอต)

Hourly Direction and Force of Surface Winds (Knot)

Time	0100		0200		0300		0400		0500		0600	
Date	Dir.	Force	Dir.	Force	Dir.	Force	Dir.	Force	Dir.	Force	Dir.	Force
1	NNW	1	NNW	2	NNW	2	NNW	2	NNW	3	NNW	3
2	NNE	4	NE	3	NE	3	NE	3	NE	5	NE	4
3	N	1	N	1	N	2	N	2	NNE	3	NNE	1
4	C	0	C	0	C	0	ENE	5	ENE	3	NE	5
5	NNE	4	N	3	N	3	N	3	N	4	N	2
6	N	6	N	6	N	6	N	7	N	6	N	5
7	C	0	C	0	N	5	C	0	N	1	NW	2
8	ENE	2	C	0	C	0	C	0	NE	2	NE	2
9	C	0	N	1	NNE	1	ENE	5	NNE	2	NNE	1
10	C	0	C	0	C	0	C	0	C	0	C	0
11	C	0	C	0	C	0	C	0	C	0	C	0
12	C	0	NNE	1	N	1	N	1	NNE	2	N	1
13	NE	2	NE	2	NE	4	NE	4	NNE	1	NNE	1
14	E	3	E	2	ENE	2	ENE	2	ENE	2	ENE	4
15	ENE	4	NE	3	NNE	3	ENE	5	ENE	6	ENE	5
16	NE	6	NE	8	NNE	8	NNE	8	NNE	7	NNE	4
17	NNE	2	N	1	NNE	4	NNE	3	NNE	1	NNE	2
18	N	5	N	5	N	4	N	4	NE	4	NE	2
19	C	0	NNW	1	NNW	1	C	0	N	1	NNW	2
20	N	4	N	1	C	0	C	0	C	0	C	0
21	ENE	2	C	0	C	0	NNW	2	NW	1	NW	2
22	C	0	NNW	2	WNW	1	NNW	2	C	0	C	0
23	C	0	C	0	C	0	C	0	C	0	C	0
24	NE	1	ENE	1	NNE	1	C	0	C	0	E	4
25	C	0	C	0	C	0	C	0	C	0	C	0
26	S	1	C	0	C	0	C	0	SSE	2	SSE	3
27	S	3	S	1	S	1	SSE	1	SSE	2	S	2
28	S	4	S	3	S	3	SSE	2	C	0	SE	1
29	SSW	6	SSW	3	SSW	2	S	1	SE	1	C	0
30	S	5	SSE	4	S	4	SE	4	C	0	C	0
31	S	5	ESE	1	ESE	1	ESE	1	C	0	S	5
Freq.	C	2.3	C	1.8	C	2.0	C	2.2	C	1.9	C	2.0

Time	0700		0800		0900		1000		1100		1200	
Date	Dir.	Force	Dir.	Force	Dir.	Force	Dir.	Force	Dir.	Force	Dir.	Force
1	NNW	3	NNW	3	N	1	NE	1	NE	3	NE	3
2	NE	4	NE	6	NE	6	NE	6	NNE	3	NNE	6
3	NE	1	NE	4	ENE	11	NE	8	NNE	5	NE	11
4	NE	2	ENE	5	NE	6	NE	2	NNE	4	NE	5
5	NNW	7	N	8	NNE	6	NNE	3	NE	3	N	3
6	N	4	N	4	N	6	N	6	N	7	N	7
7	NNW	3	NNW	3	N	5	N	4	NNW	5	NNE	4
8	NE	3	NE	4	ENE	4	NE	14	NE	10	ENE	14
9	NE	4	NE	3	NE	4	NE	3	NE	9	NE	9
10	C	0	NE	1	ENE	10	ENE	8	ENE	5	NE	3
11	C	0	C	0	NE	4	NNE	6	NE	5	N	6
12	N	2	NE	4	NNE	8	NE	10	NE	6	N	1
13	C	0	NE	2	C	0	C	0	NNE	3	NE	9
14	ENE	3	ENE	3	ENE	7	ENE	7	ENE	6	ENE	6
15	NNE	9	NE	14	E	11	E	13	ENE	12	NE	10
16	NE	8	NE	11	NE	11	NNE	8	N	8	N	8
17	NNE	4	NE	6	NNE	5	NNE	8	NE	8	NNE	9
18	ENE	4	ENE	6	E	9	NE	10	NE	14	NNE	12
19	N	2	N	4	N	6	N	5	N	6	NNW	9
20	NNW	1	NNW	2	NNW	1	NNW	5	NNW	3	NNW	5
21	NW	1	NW	1	NW	2	NNW	4	N	4	N	6
22	C	0	NNW	1	NNW	1	ENE	3	ENE	2	NNW	2
23	NNW	1	NNW	1	NNW	3	NNE	1	NNE	1	N	5
24	E	2	ENE	2	NNW	6	NNE	6	NNE	6	N	5
25	C	0	C	0	S	1	SSW	1	S	1	S	2
26	SSE	6	SSE	2	S	4	S	6	S	5	SE	5
27	S	2	ESE	1	SE	1	SE	4	SE	3	SE	2
28	SE	1	SSE	1	SE	8	SE	8	SSE	7	SE	5
29	SE	1	SE	2	SE	5	S	3	S	3	SE	5
30	C	0	C	0	ESE	1	SSW	3	S	2	SSW	5
31	S	5	S	3	SSW	6	S	5	SSW	7	SSW	8
Freq.	NE	2.7	NE	3.5	NE	5.1	NE	5.5	NE	5.4	NE	6.1

กรุงเทพฯ มกราคม ๒๕๑๐ Bangkok January 1967

ทิศและกำลังลมรายชั่วโมง (นอต)

Hourly Direction and Force of Surface Winds (Knot)

Time / Date	1300		1400		1500		1600		1700		1800	
	Dir.	Force	Dir.	Force	Dir.	Force	Dir.	Force	Dir.	Force	Dir.	Force
1	NNE	2	ENE	3	NE	3	C	0	NE	2	ENE	5
2	ENE	6	NE	4	ENE	3	E	3	ENE	3	ENE	2
3	NNW	5	NNW	11	NNW	10	N	9	N	5	NNW	3
4	N	3	N	5	N	6	N	7	NNW	5	ENE	4
5	NNW	5	NNW	5	NNW	8	NNW	6	NNW	5	N	7
6	NNW	6	N	7	N	7	NNW	6	N	6	NNW	3
7	E	5	ENE	3	NNE	2	ENE	6	E	5	E	3
8	ENE	19	E	18	E	19	E	11	E	10	E	3
9	ENE	5	ENE	8	NE	9	NE	5	NE	4	NE	2
10	NE	4	NE	5	E	4	ENE	1	ENE	1	E	1
11	NE	6	N	6	NNE	8	NE	8	NE	9	NNE	5
12	NNE	5	NNE	7	NE	5	E	8	ENE	6	ENE	2
13	ENE	5	NE	6	NNE	6	ESE	5	C	0	E	1
14	E	6	ENE	5	NNE	5	NE	4	NNE	5	E	3
15	ENE	9	NE	10	NE	11	NE	10	NE	9	NE	5
16	N	8	N	9	N	10	N	10	N	4	N	2
17	NE	10	NE	5	NE	8	NNE	6	NNE	4	NNE	4
18	NE	14	NNE	12	NE	9	NE	12	NE	6	C	0
19	N	9	N	11	N	8	N	6	N	6	N	6
20	NNW	8	NNW	8	N	12	NNW	11	NW	7	NW	5
21	N	4	NE	4	N	10	N	10	NNE	7	N	5
22	NNE	3	NNE	1	NNE	1	N	1	NNE	1	SSW	1
23	NW	7	NNW	3	WNW	6	WNW	7	C	0	C	0
24	NE	2	NNE	5	NE	2	ENE	6	NE	4	C	0
25	SSE	3	S	5	S	4	S	6	S	3	S	6
26	S	7	S	7	S	7	S	8	SE	7	S	5
27	SSW	5	SE	5	SSE	4	S	6	S	4	S	5
28	S	6	SE	6	SSW	14	SSW	10	S	10	S	6
29	S	5	SSW	6	SSW	8	SSW	7	SSW	6	SSW	6
30	S	3	S	5	SSW	5	SSW	6	S	5	S	6
31	SSW	8	SSW	9	SSW	11	SSW	7	SSW	7	S	7
Freq.	NE	6.2	NE	6.6	NE	7.3	N	6.7	NE	5.0	S	3.6

Time / Date	1900		2000		2100		2200		2300		2400	
	Dir.	Force	Dir.	Force	Dir.	Force	Dir.	Force	Dir.	Force	Dir.	Force
1	NE	3	NNE	4	NNE	8	NE	11	NNE	6	NNE	3
2	NE	4	NE	2	NE	2	NE	4	NE	4	NE	4
3	NE	1	N	1	NE	1	ENE	3	NNE	2	N	1
4	NNE	8	NE	11	NE	4	NNE	5	NNE	7	NNE	5
5	NNW	6	N	6	N	8	N	8	NNE	8	NNE	6
6	NNW	3	N	1	N	3	NNW	6	N	6	N	4
7	C	0	ENE	4	E	6	ENE	8	ENE	3	ENE	3
8	C	0	E	1	E	1	C	0	C	0	C	0
9	C	0	NNE	2	NNE	3	NE	8	NNE	3	N	1
10	NE	1	NE	1	NE	2	NNE	1	ENE	1	NE	1
11	NNE	4	NE	8	NE	8	NNE	6	NNE	3	C	0
12	C	0	C	0	C	0	NNE	2	NE	2	NE	1
13	C	0	C	0	C	0	ENE	3	NE	4	ENE	1
14	SW	1	C	0	C	0	C	0	C	0	E	4
15	NE	6	NNE	5	N	3	NNE	6	NNE	5	NE	6
16	C	0	NNE	4	NNE	11	NNE	7	NNE	8	NNE	3
17	NNE	3	NE	4	NNE	5	N	2	N	5	N	3
18	C	0	NNE	2	NNE	5	NE	4	C	0	NE	1
19	NW	5	N	6	E	3	ENE	4	N	3	N	3
20	NW	2	NE	3	NE	3	NE	1	NNE	1	ENE	3
21	N	3	N	2	NNE	3	C	0	C	0	C	0
22	C	0	C	0	C	0	NW	4	C	0	C	0
23	NNW	1	NNW	1	N	3	NE	1	C	0	E	1
24	C	0	C	0	E	3	C	0	C	0	C	0
25	S	2	S	3	S	4	S	2	S	3	C	0
26	S	3	S	3	S	4	SSE	5	S	4	S	4
27	S	6	S	8	S	6	S	6	S	5	S	4
28	S	6	S	5	S	4	S	4	S	5	SSW	5
29	S	5	S	4	S	3	S	3	S	5	S	5
30	SSW	4	S	4	SSW	4	SSW	2	S	2	S	2
31	S	8	S	11	SSE	3	SSE	4	SE	4	E	3
Freq.	C	2.7	S	3.4	NE	3.6	NE	3.9	NNE	3.2	C	2.5

กรุงเทพฯ มกราคม ๒๕๑๐ Bangkok January 1967

จำนวนฝนรายชั่วโมงเป็นมิลลิเมตร

Hourly Rainfall in Millimetres

Time / Date	เวลากรุงเทพ ฯ								Bangkok Standard Time			
	0100	0200	0300	0400	0500	0600	0700	0800	0900	1000	1100	1200
1												
2												
3												
4												
5												
6												
7												
8												
9												
10												
11												
12												
13												
14												
15												
16												
17												
18												
19												
20												
21												
22												
23												
24												
25												
26												
27												
28												
29												
30												
31					0.3							
Total					0.3							

Time / Date	1300	1400	1500	1600	1700	1800	1900	2000	2100	2200	2300	2400
1												
2												
3												
4												
5												
6												
7												
8												
9												
10												
11												
12												
13												
14												
15												
16												
17												
18												
19												
20												
21												
22												
23												
24	0.3											
25												
26												
27												
28												
29												
30												
31												
Total	0.3											

กรุงเทพฯ มกราคม ๒๕๑๐ Bangkok January 1967

Time / Date	ทรรศนวิสัยทางนอน (กม.) Horizontal Visibility (Km.) เวลากรุงเทพ ฯ				จำนวนเมฆ (0—8) Amount of Clouds (0—8) Bangkok Standard Time			
	0700	1000	1300	1600	0700	1000	1300	1600
1	11.2	12.8	20.8	24.0	5	4	4	7
2	16.0	19.2	20.8	16.0	8	7	6	8
3	12.8	16.0	16.0	16.0	4	4	7	7
4	12.8	14.4	16.0	14.4	8	8	8	7
5	11.2	16.0	17.6	19.2	8	7	7	7
6	12.8	12.8	14.4	14.4	7	8	5	5
7	8.0	14.4	17.6	19.2	7	5	4	4
8	14.4	16.0	19.2	19.2	7	7	7	7
9	12.8	14.4	24.0	24.0	5	5	4	4
10	14.4	19.2	22.4	24.0	5	5	4	4
11	11.2	20.8	24.0	24.0	3	2	3	4
12	12.8	16.0	20.8	24.0	5	6	2	2
13	12.8	16.0	19.2	20.8	3	2	2	2
14	12.8	14.4	16.0	16.0	3	3	5	6
15	12.8	16.0	19.2	19.2	5	2	5	6
16	11.2	16.0	19.2	17.6	5	5	6	7
17	6.4	14.4	16.0	16.0	5	6	6	6
18	11.2	12.8	16.0	16.0	5	6	6	7
19	4.8	8.0	11.2	11.2	7	7	7	7
20	6.4	6.4	9.6	12.8	8	8	7	7
21	11.2	8.0	12.8	12.8	7	7	6	7
22	6.4	9.6	11.2	12.8	5	3	2	3
23	6.4	8.0	11.2	8.0	6	7	7	7
24	8.0	12.8	11.2	12.8	7	7	8	7
25	4.8	8.0	12.8	16.0	8	8	7	7
26	11.2	16.0	24.0	20.8	7	7	6	6
27	6.4	11.2	16.0	16.0	7	6	6	5
28	8.0	11.2	16.0	19.2	4	6	6	6
29	4.8	11.2	12.8	14.4	3	6	7	7
30	6.4	8.0	16.0	19.2	7	6	2	2
31	11.2	16.0	19.2	19.2	8	7	7	6
Mean	10.1	13.4	16.9	17.4	5.9	5.7	5.5	5.7

วันที่ / Date	ชนิดของเมฆ Form of Clouds			
	0700	1000	1300	1600
1	ScCiCs	CiCs	CuCiCs	CuScCiCs
2	ScAcCiCs	CuScAcCiCs	CuScAcCi	CuScAcCiCs
3	ScCiCs	ScCiCs	ScAcCiCs	CuScAcCiCs
4	ScAcCiCs	ScAcCiCs	ScAcCiCs	ScAcCiCs
5	ScAcAsCiCs	CuScAcCiCs	ScAcCiCs	ScAcCiCs
6	ScAcCiCs	ScAcCiCs	ScCi	ScAcCi
7	ScAcCiCs	ScAcCiCs	AcCi	CuAcCi
8	ScAcCiCs	ScAcCiCs	CuScAcCiCs	CuScAcCiCs
9	ScAcCiCs	CuScCiCs	ScCiCs	CuScCi
10	ScAcCiCs	AcCiCs	CuCi	CuCi
11	Ci	Ci	CuScCi	CuScCi
12	AcCi	CuAcCi	CuAcCi	CuCi
13	Ci	Ci	CuCi	CuCi
14	Ci	Ci	CiCs	CiCs
15	ScAcCiCs	ScAcCiCs	ScAcCiCs	CuCiCs
16	ScCiCs	CiCs	CiCs	CiCs
17	CiCs	CiCs	CiCs	CiCs
18	CiCs	CiCs	CiCs	CiCs
19	ScAcCiCs	ScAcCiCs	ScCiCs	ScAcCiCs
20	ScAcAsCiCs	ScAc	ScAcCiCs	ScAcCiCs
21	ScAcCiCs	ScAcCiCs	ScAcCiCs	ScAcCiCs
22	AcCiCs	AcCi	Ci	CuCi
23	ScAcCiCs	ScAcCiCs	ScAcCiCs	ScAcCiCs
24	ScAcCiCs	CuScAcCiCs	CuScAcAsCiCs	CuScAcCiCs
25	CuScAcCiCs	CuScAcCiCs	CuScAcCiCs	CuScCbAcCi
26	CuScAcCiCs	CuScAcCiCs	CuScAcCiCs	CuScAcCiCs
27	CuScCbAcCiCs	CuCiCs	CuCiCs	CuCiCs
28	CuScAcCiCs	CuScCiCs	CuScCiCs	CuCiCs
29	CuCi	CuCiCs	CuCiCs	CuCiCs
30	CiCs	CuStCiCs	CuCiCs	CuCiCs
31	CuScAcAsCiCs	CuScAcCiCs	CuScAcCiCs	CuScAcCiCs

กรุงเทพฯ มกราคม ๒๕๑๐ Bangkok January 1967

ค่าเฉลี่ยของผลการตรวจอุตุนิยมวิทยาประจำวันและประจำเดือน

Daily and Monthly Values of Meteorological Elements

ate	Mean Barometric Pressure + 1000mb.	Temperature Max. °C.	Temperature Min. °C.	Temperature Range °C.	Temperature Mean °C.	Relative Humidity %	Wind Velocity Extreme Knot	Wind Velocity Mean Knot	Mean Amount of Cloud 0—8	Total Rainfall mm.	Mean Visibility km.	Amount of Evaporation mm.	Weather Remarks
1	11.61	31.4	20.0	11.4	25.8	70.3	15.0	3.2	5.1	-	14.6	3.6	
2	12.92	29.9	22.8	7.1	25.4	67.7	18.0	3.9	7.0	-	16.0	3.9	
3	14.70	28.6	19.7	8.9	23.6	65.6	16.0	4.3	5.8	-	15.0	3.7	
4	15.04	26.8	19.8	7.0	22.2	64.0	12.0	4.5	7.8	-	14.0	3.1	
5	15.41	26.8	18.6	8.2	22.0	64.1	16.0	5.3	7.5	-	14.8	4.0	
6	14.10	29.9	20.0	9.9	23.8	61.1	16.0	5.3	6.8	-	13.8	3.6	
7	12.89	32.6	20.1	12.5	25.9	64.0	15.0	3.3	5.4	-	14.6	4.0	
8	12.35	32.5	23.5	9.0	26.7	67.4	24.0	5.7	6.9	-	16.8	3.7	
9	12.97	32.0	21.7	10.3	26.7	66.2	18.0	3.8	5.0	-	17.6	3.9	
0	13.29	32.6	21.2	11.4	26.4	66.2	16.0	2.1	4.3	-	18.4	3.7	
1	13.63	32.6	20.6	12.0	26.1	67.0	17.0	3.8	3.5	-	18.2	4.0	
2	15.03	31.5	20.1	11.4	24.9	65.4	17.0	3.1	3.1	-	17.2	3.7	
3	14.42	31.5	18.5	13.0	24.6	64.9	14.0	2.5	2.4	-	16.6	4.0	
4	14.03	32.2	19.3	12.9	25.1	65.3	15.0	3.3	4.3	-	14.2	4.0	
5	16.09	29.5	19.2	10.3	23.2	63.7	22.0	7.5	4.8	-	15.6	5.7	
6	18.37	25.2	14.7	10.5	19.5	55.9	18.0	7.1	5.6	-	14.0	3.7	∞
7	17.28	25.2	12.9	12.3	18.5	60.2	22.0	4.7	5.1	-	13.4	3.3	
8	16.75	27.5	13.8	13.7	20.4	60.1	20.0	5.8	5.8	-	14.2	3.8	
9	15.28	29.2	17.1	12.1	22.8	56.8	18.0	4.5	6.8	-	10.8	3.8	∞
0	14.23	30.[illegible]	20.4	10.0	24.5	56.8	23.0	3.6	7.5	-	10.4	4.3	∞
1	12.93	31.1	21.6	9.5	25.2	58.2	17.0	3.0	6.9	-	12.0	4.6	∞
2	12.45	33.6	19.5	14.1	26.1	60.1	11.0	1.1	4.3	-	10.6	3.6	∞
3	12.15	31.5	21.1	10.4	26.4	66.8	11.0	1.8	6.6	-	9.8	3.2	∞
4	11.67	31.2	22.7	8.5	26.8	70.8	14.0	2.2	6.8	0.3	12.0	2.7	⊙
5	11.45	32.4	24.3	8.1	27.0	76.2	15.0	1.9	7.5	-	12.4	3.0	↘
6	10.61	31.9	24.1	7.8	27.0	79.9	15.0	4.1	6.0	-	16.4	2.7	
7	09.59	32.4	24.3	8.1	27.3	79.1	14.0	3.6	5.4	-	13.6	2.9	
8	09.71	32.1	24.1	8.0	27.2	79.8	15.0	5.2	4.8	-	14.8	3.2	
9	10.37	32.7	23.2	9.5	27.1	78.8	13.0	4.0	5.3	-	12.6	2.9	
0	10.34	33.0	22.8	10.2	27.2	79.4	14.0	3.2	4.1	-	13.8	3.2	↘
1	11.10	31.8	24.5	7.3	27.2	80.2	17.0	5.3	6.6	0.3	16.0	2.3	⊙
otals										0.6		111.8	
Mean	13.31	30.7	20.5	10.2	24.9	67.2	16.4	4.0	5.6		14.3	14.6	
Abs. Max.	21.80	33.6		14.1		96.0	24.0			0.3		4.6	
Days	16th.	22nd.		22nd.		30th.	8th.			24,31		21st.	
Abs. Min.	07.10		12.9	7.0		37.0						2.3	
Days	27th.		17th.	4th.		16th.						31st.	

กรุงเทพ ฯ – BANGKOK

ผลสรุปการตรวจประจำเดือน มกราคม ๒๕๑๐

Monthly Summary for January 1967

1. ความกดอากาศ – AIR PRESSURE

สูงสุด	Extreme Maximum	1021.80 mb.	เมื่อ – on the 16th.
ต่ำสุด	Extreme Minimum	1007.10 mb.	เมื่อ – on the 27th.
ระยะเปลี่ยนประจำวันสูงสุด	Max. Diurnal Range	6.80 mb.	เมื่อ – on the 16th.
ปานกลางสูงสุด	Mean Maximum	1015.78 mb.	
ปานกลางต่ำสุด	Mean Minimum	1010.85 mb.	
ปานกลาง	Mean	1013.31 mb.	

2. อุณหภูมิอากาศ – AIR TEMPERATURE

สูงสุด	Extreme Maximum	33.6 °C.	เมื่อ – on the 22nd.
ต่ำสุด	Extreme Minimum	12.9 °C.	เมื่อ – on the 17th.
ระยะเปลี่ยนประจำวันสูงสุด	Max. Diurnal Range	14.1 °C.	เมื่อ – on the 22nd.
ปานกลางสูงสุด	Mean Maximum	30.7 °C.	
ปานกลางต่ำสุด	Mean Minimum	20.5 °C.	
ปานกลาง	Mean	24.9 °C.	

3. ความชื้นสัมพันธ์ – RELATIVE HUMIDITY

สูงสุด	Highest	96.0 %	เมื่อ – on the 30th.
ต่ำสุด	Lowest	37.0 %	เมื่อ – on the 16th.
ปานกลาง	Mean	67.2 %	

4. ลม – SURFACE WINDS

ความเร็วสูงสุด	Greatest Velocity	24.0 Knot
ความเร็วปานกลาง	Mean Velocity	4.0 Knot
ทิศร่วม	Resultant Direction	N 40° 12' E

5. ฝนตก – RAINFALL

รวมทั้งเดือน	**Total Amount**	0.6	**mm.**		
ต่างจากปรกติ	**Departure from normal**	-8.3	**mm.**		
ความแรงของฝน	**Greatest Intensity**		**mm.**	**in**	**minutes**
ตกมากที่สุดในวันหนึ่ง	**Heaviest fall in 24 hrs.**	0.3	**mm.**	เมื่อ	on the 24,31

6. หมายเหตุ – MISCELLANEOUS INFORMATION

ท้องฟ้าไม่มีเมฆ	**Cloudless sky**	0	
ท้องฟ้ามีเมฆบางส่วน	**Partly cloudy sky**	2	
ท้องฟ้ามีเมฆมาก	**Cloudy sky**	25	
ท้องฟ้ามีเมฆเต็ม	**Overcast**	4	
วันมีฝนตก	**Rainy days**	2	
วันมีน้ำค้าง	**Days with dew**	31	
วันมีหมอก	**Days with ground fog**	0	
วันมีฟ้าหรัวชื้น	**Days with mist**	13	
วันมีฟ้าหรัว	**Days with haze**	6	
วันมีพายุฟ้าคะนอง	**Days with thunderstorm**	0	
วันมีพายุฟ้าคะนองไม่ผ่านสถานี	**Days with distant thunderstorm**	0	
วันมีฟ้าแลบ	**Days with lightning**	2	
จำนวนไอน้ำรวมทั้งเดือน	**Total Evaporation**	111.8	mm.
จำนวนชั่วโมงที่มีแสงแดดทั้งเดือน	**Total Duration of Sunshine**		hrs.

สรุปผลการตรวจอุตุนิยมวิทยาประจำเดือน มกราคม ๒๕๑๐

Summary of Meteorological Observations for month of January 1967

สถานี Station	ค่าปานกลางความกดอากาศโดยลดและแก้แล้ว (เป็นมิลลิบาร์) Mean Reduced Barometric Presssure (in millibars)								
	1000 + จำนวนในตาราง 1000 + the numbers in the tables								ประจำเดือน For Month
	0100	0400	0700	1000	1300	1600	1900	2200	
Chiangrai	18.56	18.26	19.69	20.56	16.68	13.92	16.04	18.19	17.74
Pai	-	-	-	-	-	-	-	-	-
Mae Hongson	14.87	14.27	15.61	17.14	12.85	09.82	11.49	14.16	13.78
Chiangmai	15.93	15.24	16.38	17.63	14.22	11.36	13.11	15.45	14.92
Nan	16.38	16.70	17.43	18.41	14.71	12.05	13.83	15.34	15.61
Lampang	15.46	14.91	16.06	17.30	13.89	11.34	13.02	15.12	14.64
Phrae	14.14	13.51	14.58	16.52	13.41	10.92	12.20	14.05	13.67
Mae Sariang	14.86	13.95	15.30	16.90	13.22	09.81	11.20	14.06	13.66
Uttaradit	14.58	13.46	14.95	16.82	13.88	11.32	12.46	14.64	14.01
Loei	15.67	15.07	16.49	18.08	14.86	12.59	14.12	15.87	15.35
Nakhon Phanom	16.28	15.58	16.94	18.10	15.05	13.31	15.29	16.65	15.90
Udon Thani	16.66	16.41	17.70	19.21	16.09	13.65	14.72	16.74	16.40
Sakon Nakhon	17.11	-	17.92	18.98	15.63	13.94	15.82	-	16.57
Tak	13.90	13.25	14.34	16.31	13.45	10.95	12.09	13.74	13.51
Phitsanulok	14.73	14.10	15.48	17.09	14.18	11.73	13.02	14.87	14.40
Mae Sot	14.01	-	14.53	15.43	12.02	09.38	11.48	-	12.81
Mukdahan	16.47	16.40	16.99	17.57	14.45	12.98	15.08	16.36	15.79
Phetchabun	-	-	15.48	16.32	12.93	10.53	12.44	-	13.54
Khon Kaen	16.15	15.64	16.99	18.54	15.12	12.91	14.44	16.18	15.75
Roi Et	15.43	15.07	16.21	17.24	13.99	12.09	13.74	15.50	14.91
Nakhon Sawan	14.61	13.80	15.43	17.20	14.29	11.83	13.00	14.58	14.34
Chaiyaphum	-	-	16.97	17.98	14.59	12.37	14.02	-	15.19
Ubon Ratchathani	15.55	14.96	16.23	17.32	14.34	12.45	14.01	15.70	15.07
Nakhon Ratchasima	15.72	15.34	17.02	18.27	15.06	12.51	13.90	15.81	15.45
Surin	14.81	14.76	15.74	17.14	14.09	12.03	13.51	14.85	14.62
Lopburi	14.50	13.68	15.12	16.57	13.76	11.29	12.93	14.67	14.07
Suphanburi	14.17	13.23	14.62	16.39	13.47	11.10	12.55	14.37	13.74
Prachinburi	-	-	13.99	16.37	13.62	10.84	11.98	-	13.36
Sap Muang	-	-	17.18	17.43	14.00	11.75	13.94	-	14.86
Kanchanaburi	14.55	13.59	15.13	16.48	13.62	11.24	13.03	14.74	14.05
Don Muang	13.90	12.84	13.86	15.92	13.53	10.89	12.19	14.04	13.40
Aranyaprathet	14.27	14.15	15.16	16.67	13.77	11.74	13.08	14.60	14.18
Pom Phrachunlachomklao	-	-	-	-	-	-	-	-	-
Chonburi	13.44	12.37	13.83	15.33	12.84	10.75	12.32	13.91	13.10
Ko Sichang	-	-	13.41	15.10	12.87	10.87	12.15	-	12.88
Sattahip	13.88	12.73	13.74	15.29	13.29	11.49	12.66	14.19	13.41
Chanthaburi	13.27	12.34	13.40	14.73	12.57	10.71	12.08	13.66	12.85
Hua Hin	12.73	11.76	13.02	14.79	12.49	10.49	11.65	13.73	12.57
Prachuap Khirikhan	12.99	11.79	12.82	14.55	12.71	10.78	11.95	13.49	12.63
Khlong Yai	12.02	-	12.50	13.59	11.49	09.91	11.60	-	11.85
Chumphon	12.94	11.47	12.36	14.01	12.26	10.54	11.81	13.67	12.38
Ranong	13.05	11.70	12.17	13.77	12.01	10.18	11.63	13.28	12.22
Ban Don	12.34	11.07	11.88	13.56	11.71	09.62	11.11	12.94	11.78
Nakhon Si Thammarat	-	-	-	-	-	-	-	-	-
Phuket	11.17	10.73	10.81	12.45	10.90	08.56	09.85	11.13	10.70
Trang	11.52	10.29	11.08	12.58	10.80	08.88	10.25	11.84	10.91
Songkhla	11.74	10.33	10.95	12.85	11.54	09.52	10.57	12.28	11.22
Narathiwat	11.15	09.53	11.24	12.73	10.96	09.29	10.44	12.26	10.95

สถานี Station	อุณหภูมิอากาศ (°ซ) Temperature in °C.							
	ค่าปานกลาง Means							
	ประจำเดือน For Month	สูงสุด Max.	ต่ำสุด Min.	ประจำวัน Daily Extremes				ระยะเปลี่ยนประจำวัน Daily Range
				สูงสุด Highest	วันที่ Date	ต่ำสุด Lowest	วันที่ Date	
Chiangrai	19.6	26.9	12.3	23.3	26	15.3	18	14.6
Pai	-	-	-	-	-	-	-	-
Mae Hongson	23.2	31.3	15.1	26.6	13	20.6	17	16.2
Chiangmai	21.6	29.0	14.1	25.7	13	17.3	18	14.9
Nan	20.6	29.4	13.8	25.4	27	16.1	17	15.6
Lampang	22.5	30.0	14.9	25.8	26	17.7	18	15.1
Phrae	23.0	31.0	15.0	26.7	27	17.6	18	16.0
Mae Sariang	23.2	32.9	13.6	25.9	9	20.1	17	19.3
Uttaradit	23.8	31.0	16.7	27.0	27,28	17.4	18	14.3
Loei	20.7	27.9	13.6	27.0	27	13.0	17	14.3
Nakhon Phanom	20.8	26.9	14.7	27.6	28	13.5	17	12.2
Udon Thani	21.5	27.1	15.9	27.7	28	13.9	17	11.2
Sakon Nakhon	20.7	26.7	14.6	28.3	29	12.9	17	12.1
Tak	23.7	30.9	16.4	28.9	27	16.1	18	14.5
Phitsanulok	25.0	31.0	19.0	29.1	28	18.2	17	12.0
Mae Sot	23.7	31.0	16.3	26.4	9	18.8	18,19	14.7
Mukdahan	21.3	27.8	14.8	27.5	29	14.8	17	13.0
Phetchabun	23.8	31.1	16.5	28.6	27	15.8	17	14.6
Khon Kaen	22.2	28.2	16.1	28.8	30	14.7	16	12.1
Roi Et	22.5	28.8	16.2	28.5	30	15.0	16,17	12.6
Nakhon Sawan	24.2	30.1	18.4	29.2	27	17.2	17	11.7
Chaiyaphum	22.9	28.0	17.8	28.7	30	15.8	16	10.2
Ubon Ratchathani	23.0	29.2	16.8	28.6	29	17.0	16	12.4
Nakhon Ratchasima	22.8	28.5	17.0	28.9	30	15.8	17	11.5
Surin	21.6	28.2	15.0	27.6	29	14.6	17	13.2
Lopburi	24.5	30.2	18.8	28.3	27	17.4	16	11.4
Suphanburi	24.8	30.2	19.4	28.8	27	18.0	17	10.8
Prachinburi	24.8	30.3	19.3	28.8	27	18.9	17	11.0
Sap Muang	21.1	27.6	14.7	27.8	30	15.1	17	12.9
Kanchanaburi	24.4	30.0	18.7	28.9	29	17.2	17	11.3
Don Muang	26.1	32.0	20.2	29.2	3days	19.2	17	11.8
Aranyaprathet	24.2	29.8	18.6	29.3	30	17.6	17	11.2
Pom Phrachunlachomklao	-	-	-	-	-	-	-	-
Chonburi	24.9	29.5	20.4	27.3	10	18.6	17	9.1
Ko Sichang	25.4	28.7	22.1	27.9	8,10	19.5	16	6.6
Sattahip	26.8	32.6	21.1	30.5	31	20.5	16	11.5
Chanthaburi	24.5	28.7	20.3	27.5	22,29	18.6	17	8.4
Hua Hin	24.2	27.8	20.6	26.4	8	19.6	17	7.2
Phrachuap Khirikhan	24.3	27.8	20.8	26.7	2	21.0	17	7.0
Khlong Yai	25.5	30.1	20.8	28.8	2	21.5	17	9.3
Chumphon	24.4	28.3	20.4	26.8	9	20.2	17	7.9
Ranong	25.8	30.9	20.7	28.0	3	21.9	18	10.2
Ban Don	24.7	28.1	21.3	27.2	25	22.1	18	6.8
Nakhon Si Thammarat	24.9	28.6	21.1	26.8	31	22.8	17,20	7.5
Phuket	26.6	30.1	23.1	28.5	10	22.7	7	7.0
Trang	26.0	30.1	21.8	27.9	10,11	23.1	6	8.3
Songkhla	26.3	29.0	23.6	28.2	31	23.2	7	5.4
Narathiwat	25.5	28.6	22.4	27.7	11	23.2	7	6.2

สถานี Station	อุณหภูมิอากาศ (°ซ.) Air Temperature in °C.								
	สูงสุดและต่ำสุด Extremes				ระยะเปลี่ยนประจำวัน Daily Range				ระยะเปลี่ยนระหว่างสูงสุดและต่ำสุด
	สูงสุด Max.	วันที่ Date	ต่ำสุด Min.	วันที่ Date	มากที่สุด Greatest	วันที่ Date	น้อยที่สุด Smallest	วันที่ Date	Range between Extreme Temp.
Chiangrai	31.5	26	6.4	19	21.3	30,31	3.3	15	25.1
Pai	-	-	-	-	-	-	-	-	-
Mae Hongson	33.7	8	10.4	30	23.0	31	9.7	16	23.3
Chiangmai	32.5	26	8.6	30	22.7	30,31	5.6	5	23.9
Nan	33.9	28	4.7	19	23.0	19	4.5	3	29.2
Lampang	33.5	30	8.2	19	23.5	30	1.3	15	25.3
Phrae	34.9	28	7.7	19	20.7	30	6.1	15	27.2
Mae Sariang	36.0	24	7.0	30	26.6	30	7.7	16	29.0
Uttaradit	35.5	28	9.0	18	19.6	19	5.0	15	26.5
Loei	35.1	29	3.1	18	20.6	18	4.7	15	32.0
Nakhon Phanom	34.4	29	6.2	17	17.2	7	4.9	4	28.2
Udon Thani	34.4	30	6.5	17	15.4	18	3.4	31	27.9
Sakon Nakhon	35.4	28	4.2	17	17.7	18	6.2	31	31.2
Tak	36.5	27	6.1	18	20.9	29	3.3	15	30.4
Phitsanulok	35.4	29	10.7	17	15.4	19	4.3	15	24.7
Mae Sot	34.4	28	9.2	19	20.4	30	5.4	5	25.2
Mukdahan	36.3	29	9.5	17	17.7	14	7.3	1	26.8
Phetchabun	35.5	30	6.7	17	19.8	18	7.0	15	28.8
Khon Kaen	36.2	30	7.7	17	15.4	14	5.4	31	28.5
Roi Et	36.4	30	8.0	16,17	16.0	18	7.0	31	28.4
Nakhon Sawan	35.3	29	9.5	18	16.0	11	0.2	15	25.8
Chaiyaphum	35.2	30	9.9	17	13.8	14	3.8	31	25.3
Ubon Ratchathani	35.8	29	10.4	17	16.3	14	7.4	15	25.4
Nakon Ratchasima	36.3	30	9.1	17	16.1	14	5.7	4	27.2
Surin	35.8	29	6.4	17	17.0	22	4.5	31	29.4
Lopburi	35.1	30	11.0	16	16.7	14	7.5	2,4	24.1
Suphanburi	35.5	29	12.0	17	17.8	14	6.1	4	23.5
Prachinburi	35.0	30	13.0	17	15.0	30	7.0	4	22.0
Sap Muang	34.5	30	8.3	13,14	20.3	14	7.1	4,31	26.2
Kanchanaburi	36.2	29	9.9	17	15.5	30	6.0	4	26.3
Don Muang	35.2	29,30	12.0	18	15.8	18	7.8	4	23.2
Aranyaprathet	36.6	30	10.2	17	15.9	14	7.0	24	26.4
Pom Phrachunlachomklao	-	-	-	-	-	-	-	-	-
Chonburi	32.2	22	12.2	17	12.8	17	5.2	5	20.0
Ko Sichang	31.4	8,10	15.2	16	9.9	14	4.0	26	16.2
Sattahip	36.5	9	14.1	17	15.0	11	7.5	8	22.4
Chanthaburi	33.5	29	13.1	17	12.0	29	3.2	6	20.4
Hua Hin	30.3	27	15.8	17	9.1	30	4.9	3days	14.5
Prachuap Khirikhan	29.6	31	17.9	14	11.0	23	3.3	8	11.7
Khlong Yai	34.4	10	14.8	17	14.2	10	4.6	4	19.6
Chumphon	30.8	29	15.1	18	11.3	23	3.5	16	15.7
Ranong	34.0	29	15.2	18	15.4	23	4.9	6	18.8
Ban Don	31.7	31	17.4	18	11.8	28	1.7	20	14.3
Nakhon Si Thammarat	31.0	6days	18.0	18	11.2	30	3.4	4	13.0
Phuket	31.7	26	21.1	19	9.4	19	0.9	6	10.6
Trang	32.6	28,29	18.0	18	13.0	28	1.3	6	14.6
Songkhla	30.9	31	22.1	3days	7.9	26,30	2.1	5	8.8
Narathiwat	31.0	22	20.2	27	10.6	27	1.5	5	10.8

สถานี Station	ความชื้นสัมพัทธ์ (%) Relative Humidity in %								
	ค่าปานกลาง Means					ค่าสูงสุดและต่ำสุด Absolute Extremes			
	ประจำเดือน For Month	ประจำวัน Daily Extremes							
		สูงที่สุด Highest	วันที่ Date	ต่ำที่สุด Lowest	วันที่ Date	สูงที่สุด Highest	วันที่ Date	ต่ำที่สุด Lowest	วันที่ Date
Chiangrai	77.2	83.9	3	66.0	16	98.0	7	29.0	26
Pai	-	-	-	-	-	-	-	-	-
Mae Hongson	74.6	82.4	5	67.4	31	98.0	4days	23.0	29
Chaingmai	69.8	80.8	15	63.4	31	96.0	1	24.0	30,31
Nan	77.8	83.9	1	68.6	16	100.0	17	29.0	28
Lampang	71.5	82.5	15	64.8	29,30	99.0	1	28.0	29
Phrae	71.0	80.5	15	59.9	16	100.0	2	23.0	28
Mae Sariang	68.0	75.2	14	60.5	16	99.0	31	29.0	31
Uttaradit	67.8	77.5	26	58.6	16	96.0	27	31.0	17
Loei	65.1	76.0	25	54.0	17,18	97.0	7	25.0	18
Nakhon Phanom	62.3	71.5	23	45.8	16	92.0	27,29	35.0	20
Udon Thani	62.8	75.0	1	42.4	16	96.0	1	20.0	16
Sakon Nakhon	60.6	69.3	24	48.0	16	94.0	18	33.0	16
Tak	63.9	82.3	2	43.1	29	97.0	3days	20.0	29
Phitsanulok	62.7	71.5	27	50.1	18	92.0	13	26.0	19
Mae Sot	61.1	70.7	26	45.2	18	95.0	2	27.0	18
Mukdahan	64.9	77.2	14	55.7	16	98.0	14	3[illegible].0	29
Phetchabun	56.2	69.2	27	43.2	16	95.0	13	26.0	17
Khon Kaen	61.7	71.3	1	53.8	15	91.0	28	32.0	16
Roi Et	62.9	70.9	8	53.8	20	91.0	3days	36.0	30
Nakhon Sawan	62.6	70.3	7	46.8	17	95.0	29	27.0	17
Chaiyaphum	51.6	68.0	31	38.4	16	87.0	14	23.0	16
Ubon Ratchathani	63.6	69.1	7	55.5	16	92.0	30	36.0	29
Nakhon Ratchasima	66.5	76.6	31	58.8	16	95.0	14	40.0	16
Surin	67.8	87.5	31	56.1	16	100.0	31	38.0	29
Lopburi	57.6	75.6	31	41.0	17	95.0	27	30.0	17
Suphanburi	59.7	69.6	26	49.4	16	99.0	3days	33.0	16
Prachinburi	59.4	82.8	31	47.0	16	96.0	26	37.0	16
Sap Muang	60.9	75.8	31	43.6	16	98.0	27	36.0	16
Kanchanaburi	58.8	67.8	25	43.0	20	92.0	5days	29.0	20
Don Muang	58.7	71.1	27	49.3	19	86.0	27,30	31.0	16
Aranyaprathet	65.2	74.8	1	50.3	16	95.0	27,28	33.0	16
Pom Phrachunlachomklao	-	-	-	-	-	-	-	-	-
Chonburi	64.4	82.3	25,26	48.0	19	93.0	26,29	34.0	16
Ko Sichang	61.7	83.0	31	47.2	16	93.0	29,30	41.0	3days
Sattahip	66.2	83.4	31	50.1	16	96.0	30	36.0	16
Chanthaburi	68.8	85.4	27	56.6	16	97.0	3days	45.0	16,22
Hua Hin	70.8	83.0	27	53.0	19	98.0	29	46.0	19
Prachuap Khirikhan	79.4	92.1	25	65.6	6	98.0	4days	60.0	7
Khlong Yai	67.0	87.0	25	50.5	17	100.0	30	36.0	16
Chumphon	80.2	90.8	8	70.7	17	99.0	8	59.0	17
Ranong	75.0	97.0	8	62.7	17	99.0	8	46.0	31
Ban Don	85.4	95.9	8	70.6	17	98.0	6days	49.0	31
Nakhon Si Thammarat	81.0	95.4	7	68.6	18	100.0	7,8	54.0	17
Phuket	72.6	96.4	7	61.0	18	98.0	3	52.0	21
Trang	79.7	97.3	6	69.8	31	100.0	27	47.0	27
Songkhla	81.2	95.9	7	72.1	17	98.0	3days	58.0	18
Narathiwat	84.4	97.8	6	77.0	13	99.0	6	61.0	15

สถานี Station	ลมผิวพื้น Surface Winds								
	ทิศร่วม Resultant Direction				ความแน่ทิศ Steadiness in %				กำลังลมอย่างมากที่สุดตามมาตราโบฟอร์ต Greatest force in Beaufort Scale
	เวลา 0700	เวลา 1000	เวลา 1300	เวลา 1600	เวลา 0700	เวลา 1000	เวลา 1300	เวลา 1600	
Chiangrai	N45E	N69E	N78E	S58E	19	63	47	31	5
Pai	-	-	-	-	-	-	-	-	-
Mae Hongson	Calm	N53E	S53W	S53W	-	16	16	16	5
Chiangmai	N27W	S45W	S22E	S32E	7	9	35	31	5
Nan	S75E	S72E	S65E	S70E	37	65	62	49	3
Lampang	N19E	N10E	S63W	N66W	7	37	29	32	4
Phrae	N72W	N10W	N89W	S72W	10	57	13	21	5
Mae Sariang	N13E	N 1 W	N 3 W	N 3 E	10	36	49	30	4
Uttaradit	N37E	N43E	N45E	N45E	16	53	32	23	3
Loei	N37E	N60E	N70E	N66E	16	72	49	65	4
Nakhon Phanom	S27E	S84E	S 5 E	N89E	7	59	69	62	6
Udon Thani	N	N 2 E	N 9 E	N 1 W	41	72	66	72	5
Sakon Nakhon	S60E	N76E	N87E	N80E	46	68	69	73	5
Tak	E	S87E	S38E	S50E	16	16	37	51	5
Phitsanulok	N11E	N68E	N72E	N53W	33	35	1	16	4
Mae Sot	E	S24E	S88E	E	27	32	52	42	5
Mukdahan	N43E	N51E	N48E	N55E	72	89	84	80	5
Phetchabun	N 6 E	N15E	N32E	N 9 E	30	64	43	40	5
Khon Kaen	N32E	N40E	N38E	N34E	31	77	75	71	6
Roi Et	N70E	N85E	N82E	N81E	38	79	73	66	4
Nakhon Sawan	S27E	S72E	N71E	N41E	29	52	59	35	5
Chaiyaphum	N72E	N56E	N69E	N63E	62	75	74	73	5
Ubon Ratchathani	N22E	N24E	N30E	N22E	60	72	65	60	7
Nakhon Ratchasima	N42E	N50E	N47E	N58E	49	77	72	86	5
Surin	N41E	N45E	N41E	N41E	70	65	60	70	5
Lopburi	S89E	S83E	S78E	S87E	72	76	64	52	7
Suphanburi	N34E	N84E	N40E	N45E	64	59	51	51	6
Prachinburi	N88E	S88E	S88E	S85E	59	82	79	76	8
Sap Muang	N50E	N36E	N46E	N40E	56	61	91	81	5
Kanchanaburi	N18E	N45E	N47E	N57E	31	51	58	66	5
Don Muang	N56E	N69E	N58E	N42E	47	46	43	44	5
Aranyaprathet	N27E	N17E	N49E	N47E	44	69	60	72	5
Pom Phrachunlachomklao	-	-	-	-	-	-	-	-	-
Chonburi	N78E	N62E	N43E	N42E	77	56	53	39	5
Ko Sichang	N43E	N43E	N16E	N14W	63	53	48	41	7
Sattahip	N12E	N16E	N45W	N41W	64	48	14	35	8
Chanthaburi	N39E	N47E	N45E	N56E	68	76	60	59	8
Hua Hin	N27W	N22E	N49E	N49E	51	71	65	65	7
Prachuap Khirikhan	N11W	N 2 E	N29E	N47E	70	66	60	63	7
Khlong Yai	N31E	N31E	N66W	N68W	57	38	32	35	8
Chumphon	N74E	N85E	N89E	N88E	24	72	92	92	8
Ranong	N59E	N65E	N67E	N75E	69	76	75	78	6
Ban Don	N53E	N61E	N47E	N62E	16	82	86	85	6
Nakhon Si Thammarat	N11E	N19E	N41E	N43E	33	59	70	72	4
Phuket	N56E	N58E	N61E	N61E	47	93	94	87	4
Trang	N41E	N52E	N63E	N62E	35	79	88	90	8
Songkhla	N74E	N80E	N72E	N72E	58	76	86	86	11
Narathiwat	S63W	S53E	N78E	N80E	15	33	80	90	8

สถานี Station	ลมผิวพื้น Surface Winds														
	ทิศลม Wind Direction									กำลังลมตามมาตราโบฟอร์ต Wind Force in Beaufort Scale					
	ทำการตรวจเวลา 0700 Observation at 0700									ทำการตรวจเวลา 0700 Observation at 0700					
	Calm	N	NE	E	SE	S	SW	W	NW	1—3	4	5—6	7	8—9	> 9
Chiangrai	25	1	4	1	-	-	-	-	-	5	1	-	-	-	-
Pai	-	-	-	-	-	-	-	-	-	-	-	-	-	-	-
Mae Hongson	31	-	-	-	-	-	-	-	-	-	-	-	-	-	-
Chiangmai	26	3	-	-	-	-	2	-	-	4	1	-	-	-	-
Nan	18	1	-	7	5	-	-	-	-	13	-	-	-	-	-
Lampang	29	1	1	-	-	-	-	-	-	2	-	-	-	-	-
Phrae	22	3	1	-	-	1	2	2	-	8	1	-	-	-	-
Mae Sariang	28	2	1	-	-	-	-	-	-	3	-	-	-	-	-
Uttaradit	26	1	4	-	-	-	-	-	-	5	-	-	-	-	-
Loei	17	5	2	3	-	2	1	-	1	14	-	-	-	-	-
Nakhon Phanom	12	2	4	-	4	4	1	3	1	17	2	-	-	-	-
Udon Thani	15	10	2	1	-	-	-	1	2	16	-	-	-	-	-
Sakon Nakhon	10	1	3	4	9	4	-	-	-	20	1	-	-	-	-
Tak	22	-	-	7	-	-	-	2	-	9	-	-	-	-	-
Phitsanulok	12	5	5	1	2	1	-	1	4	19	-	-	-	-	-
Mae Sot	22	-	1	7	1	-	-	-	-	8	1	-	-	-	-
Mukdahan	8	1	22	-	-	-	-	-	-	22	1	-	-	-	-
Phetchabun	19	8	3	-	-	-	1	-	-	12	-	-	-	-	-
Khon Kaen	21	4	5	1	-	-	-	-	-	10	-	-	-	-	-
Roi Et	19	-	5	7	-	-	-	-	-	12	-	-	-	-	-
Nakhon Sawan	9	-	3	3	6	4	2	4	-	21	1	-	-	-	-
Chaiyaphum	10	-	9	12	-	-	-	-	-	20	1	-	-	-	-
Ubon Ratchathani	10	12	7	2	-	-	-	-	-	19	2	-	-	-	-
Nakhon Ratchasima	15	3	11	2	-	-	-	-	-	16	-	-	-	-	-
Surin	5	6	15	4	-	-	1	-	-	26	-	-	-	-	-
Lopburi	5	1	4	16	3	2	-	-	-	15	3	6	2	-	-
Suphanburi	8	6	16	-	-	1	-	-	-	18	4	1	-	-	-
Prachinburi	13	-	1	17	-	-	-	-	-	13	3	2	-	-	-
Sap Muang	14	-	15	2	-	-	-	-	-	16	1	-	-	-	-
Kanchanaburi	15	3	9	-	-	-	1	3	-	16	-	-	-	-	-
Don Muang	4	7	7	3	7	2	-	-	1	27	-	-	-	-	-
Aranyaprathet	8	5	8	5	-	-	-	3	2	21	2	-	-	-	-
Pom Phrachunlachomklao	-	-	-	-	-	-	-	-	-	-	-	-	-	-	-
Chonburi	4	-	9	17	-	1	-	-	-	19	8	-	-	-	-
Ko Sichang	7	3	18	1	-	1	1	-	-	7	10	7	-	-	-
Sattahip	2	15	8	1	1	-	2	1	1	22	6	1	-	-	-
Chanthaburi	9	3	19	-	-	-	-	-	-	21	1	-	-	-	-
Hua Hin	12	8	1	-	-	-	-	3	7	18	-	1	-	-	-
Prachuap Khirikhan	6	18	-	1	-	-	-	2	4	16	3	5	1	-	-
Khlong Yai	2	6	14	3	-	1	2	1	2	27	2	-	-	-	-
Chumphon	23	1	1	6	-	-	-	-	-	3	2	2	1	-	-
Ranong	8	1	14	8	-	-	-	-	-	20	3	-	-	-	-
Ban Don	26	-	4	1	-	-	-	-	-	4	1	-	-	-	-
Nakhon Si Thammarat	19	8	1	-	-	-	-	1	2	12	-	-	-	-	-
Phuket	15	-	12	4	-	-	-	-	-	15	1	-	-	-	-
Trang	19	4	5	3	-	-	-	-	-	10	1	1	-	-	-
Songkhla	11	2	4	14	-	-	-	-	-	11	3	6	-	-	-
Narathiwat	12	-	3	8	-	-	7	-	1	11	5	2	1	-	-

สถานี Station	ลมผิวพื้น Surface Winds														
	ทิศลม Wind Direction									กำลังลมตามมาตราโบฟอร์ต Wind Force in Beaufort Scale					
	ทำการตรวจเวลา 1000 Observation at 1000									ทำการตรวจเวลา 1000 Observation at 1000					
	Calm	N	NE	E	SE	S	SW	W	NW	1—3	4	5—6	7	8—9	> 9
Chiangrai	8	3	6	14	-	-	-	-	-	22	1	-	-	-	-
Pai	-	-	-	-	-	-	-	-	-	-	-	-	-	-	-
Mae Hongson	21	2	1	5	-	-	-	1	1	10	-	-	-	-	-
Chiangmai	7	6	3	1	3	6	4	-	1	22	2	-	-	-	-
Nan	-	1	6	11	7	6	-	-	-	31	-	-	-	-	-
Lampang	7	7	6	2	1	2	1	1	4	24	-	-	-	-	-
Phrae	1	11	6	1	-	1	1	3	7	28	2	-	-	-	-
Mae Sariang	15	9	1	2	-	-	1	-	3	16	-	-	-	-	-
Uttaradit	14	1	14	2	-	-	-	-	-	17	-	-	-	-	-
Loei	3	7	6	14	1	-	-	-	-	28	-	-	-	-	-
Nakhon Phanom	1	2	9	6	8	5	-	-	-	25	4	1	-	-	-
Udon Thani	1	16	7	-	1	-	1	2	3	30	-	-	-	-	-
Sakon Nakhon	2	2	11	10	4	1	1	-	-	28	1	-	-	-	-
Tak	5	3	-	11	1	4	-	5	2	26	-	-	-	-	-
Phitsanulok	1	6	6	6	3	6	-	-	3	30	-	-	-	-	-
Mae Sot	-	1	3	11	5	8	1	2	-	27	3	1	-	-	-
Mukdahan	-	-	26	3	-	1	1	-	-	29	1	1	-	-	-
Phetchabun	4	16	7	-	1	2	-	-	1	23	4	-	-	-	-
Khon Kaen	3	6	17	4	-	-	-	1	-	27	1	-	-	-	-
Roi Et	2	-	6	20	-	2	1	-	-	19	10	-	-	-	-
Nakhon Sawan	-	3	2	12	7	3	2	2	-	26	5	-	-	-	-
Chaiyaphum	1	-	18	9	-	-	-	2	1	16	14	-	-	-	-
Ubon Ratchathani	5	12	11	2	-	-	-	1	-	22	2	2	-	-	-
Nakhon Ratchasima	2	3	17	7	-	-	1	-	1	26	3	-	-	-	-
Surin	1	6	15	4	1	1	1	2	-	26	4	-	-	-	-
Lopburi	2	-	4	19	-	6	-	-	-	20	1	6	2	-	-
Suphanburi	-	4	19	1	1	5	-	1	-	18	10	2	1	-	-
Prachinburi	-	-	2	24	2	1	-	2	-	22	7	2	-	-	-
Sap Muang	7	2	19	3	-	-	-	-	-	22	2	-	-	-	-
Kanchanaburi	-	5	18	-	1	3	4	-	-	30	-	1	-	-	-
Don Muang	-	5	10	7	2	4	3	-	-	31	-	-	-	-	-
Aranyaprathet	-	7	16	1	-	-	-	5	2	23	8	-	-	-	-
Pom Phrachunlachomklao	-	-	-	-	-	-	-	-	-	-	-	-	-	-	-
Chonburi	-	-	17	7	-	3	1	3	-	14	16	1	-	-	-
Ko Sichang	-	1	21	2	-	-	5	2	-	11	15	5	-	-	-
Sattahip	1	11	9	2	-	2	3	2	1	17	10	3	-	-	-
Chanthaburi	5	2	22	-	2	-	-	-	-	18	8	-	-	-	-
Hua Hin	2	16	7	2	3	-	-	-	1	24	4	1	-	-	-
Prachuap Khirikhan	-	25	-	-	2	3	1	-	-	17	9	5	-	-	-
Khlong Yai	2	4	12	4	1	-	3	4	1	25	4	-	-	-	-
Chumphon	7	-	5	17	2	-	-	-	-	10	9	3	2	-	-
Ranong	3	1	14	12	-	-	1	-	-	25	1	-	-	-	-
Ban Don	2	1	15	11	1	-	-	-	1	27	2	-	-	-	-
Nakhon Si Thammarat	1	14	3	6	1	1	-	2	3	29	1	-	-	-	-
Phuket	1	-	21	9	-	-	-	-	-	27	3	-	-	-	-
Trang	4	3	18	6	-	-	-	-	-	13	12	2	-	-	-
Songkhla	1	3	5	19	2	-	1	-	-	20	5	4	1	-	-
Narathiwat	6	-	2	12	1	2	7	1	-	18	4	2	1	-	-

สถานี Station	ลมผิวพื้น Surface Winds														
	ทิศลม Wind Direction									กำลังลมตามมาตราโบเฟอร์ต Wind Force in Beaufort Scale					
	ทำการตรวจเวลา 1300 Observation at 1300									ทำการตรวจเวลา 1300 Observation at 1300					
	Calm	N	NE	E	SE	S	SW	W	NW	1—3	4	5—6	7	8—9	> 9
Chiangrai	3	3	7	10	1	4	2	-	1	27	1	-	-	-	-
Pai	-	-	-	-	-	-	-	-	-	-	-	-	-	-	-
Mae Hongson	5	6	3	1	-	6	8	1	1	26	-	-	-	-	-
Chiangmai	1	5	2	4	2	14	2	1	-	28	2	-	-	-	-
Nan	-	3	2	9	10	6	-	-	1	31	-	-	-	-	-
Lampang	1	3	3	1	3	3	9	5	3	29	1	-	-	-	-
Phrae	-	3	3	2	4	5	4	2	8	29	2	-	-	-	-
Mae Sariang	2	18	1	2	1	2	2	2	1	28	1	-	-	-	-
Uttaradit	18	-	9	1	1	-	-	-	2	13	-	-	-	-	-
Loei	-	7	4	11	3	3	1	1	1	31	-	-	-	-	-
Nakhon Phanom	-	2	6	13	5	5	-	-	-	18	11	2	-	-	-
Udon Thani	-	17	6	2	1	1	-	3	1	31	-	-	-	-	-
Sakon Nakhon	-	2	7	14	5	1	2	-	-	28	3	-	-	-	-
Tak	-	-	-	14	-	9	1	6	1	30	1	-	-	-	-
Phitsanulok	-	5	4	3	1	10	1	2	5	31	-	-	-	-	-
Mae Sot	-	-	4	18	1	2	1	5	-	19	7	5	-	-	-
Mukdahan	-	2	24	3	-	1	1	-	-	29	1	1	-	-	-
Phetchabun	1	13	7	1	3	5	-	1	-	27	3	-	-	-	-
Khon Kaen	4	7	17	2	-	1	-	-	-	27	-	-	-	-	-
Roi Et	4	1	6	18	-	2	-	-	-	24	3	-	-	-	-
Nakhon Sawan	-	3	9	11	3	1	1	2	1	25	6	-	-	-	-
Chaiyaphum	-	-	12	15	-	1	1	-	2	17	14	-	-	-	-
Ubon Ratchathani	5	11	9	4	-	1	-	-	1	21	2	3	-	-	-
Nakhon Ratchasima	-	6	16	4	2	2	-	-	1	28	3	-	-	-	-
Surin	-	7	14	4	1	2	1	1	1	29	2	-	-	-	-
Lopburi	1	1	4	15	4	3	3	-	-	26	2	2	-	-	-
Suphanburi	3	6	14	2	-	4	1	-	1	22	5	1	-	-	-
Prachinburi	-	-	3	23	1	2	1	1	-	20	10	1	-	-	-
Sap Muang	2	2	24	3	-	-	-	-	-	25	3	1	-	-	-
Kanchanaburi	2	2	20	1	1	1	4	-	-	28	-	1	-	-	-
Don Muang	-	8	9	3	5	3	2	-	1	27	4	-	-	-	-
Aranyaprathet	-	5	14	8	-	1	2	1	-	19	12	-	-	-	-
Pom Phrachunlachomklao	-	-	-	-	-	-	-	-	-	-	-	-	-	-	-
Chonburi	-	1	17	5	-	1	1	5	1	18	12	1	-	-	-
Ko Sichang	-	3	16	1	-	-	4	3	4	13	14	4	-	-	-
Sattahip	-	8	5	1	2	4	5	5	1	17	11	3	-	-	-
Chanthaburi	1	6	18	-	1	4	1	-	-	30	-	-	-	-	-
Hua Hin	-	7	17	-	5	2	-	-	-	26	5	-	-	-	-
Prachuap Khirikhan	-	15	9	1	3	3	-	-	-	12	13	6	-	-	-
Khlong Yai	-	4	4	3	1	1	5	11	2	28	3	-	-	-	-
Chumphon	-	-	5	22	4	-	-	-	-	3	14	12	2	-	-
Ranong	-	1	11	16	-	-	1	1	1	26	3	2	-	-	-
Ban Don	1	3	20	6	-	-	-	-	1	28	2	-	-	-	-
Nakhon Si Thammarat	1	10	7	10	1	-	-	-	2	28	2	-	-	-	-
Phuket	1	-	20	10	-	-	-	-	-	28	2	-	-	-	-
Trang	-	3	14	13	1	-	-	-	-	7	11	11	2	-	-
Songkhla	-	4	6	20	1	-	-	-	-	23	4	4	-	-	-
Narathiwat	3	-	10	16	1	1	-	-	-	19	3	5	1	-	-

สถานี Station	ลมผิวพื้น Surface Winds														
	ทิศลม Wind Direction									กำลังลมตามมาตราโบฟอร์ต Wind Force in Beaufort Scale					
	ทำการตรวจเวลา 1600 Observation at 1600									ทำการตรวจเวลา 1600 Observation at 1600					
	Calm	N	NE	E	SE	S	SW	W	NW	1—3	4	5—6	7	8—9	> 9
Chiangrai	6	1	6	6	-	9	2	1	-	25	-	-	-	-	-
Pai	-	-	-	-	-	-	-	-	-	-	-	-	-	-	-
Mae Hongson	4	3	2	4	1	4	7	3	3	27	-	-	-	-	-
Chiangmai	3	4	3	4	4	8	5	-	-	28	-	-	-	-	-
Nan	-	4	-	12	6	6	-	1	2	31	-	-	-	-	-
Lampang	4	7	2	-	2	1	7	4	4	27	-	-	-	-	-
Phrae	-	7	1	2	2	7	5	4	3	25	6	-	-	-	-
Mae Sariang	1	14	3	1	2	5	2	2	1	29	1	-	-	-	-
Uttaradit	19	1	8	1	-	-	2	-	-	12	-	-	-	-	-
Loei	-	6	7	13	3	-	1	1	-	31	-	-	-	-	-
Nakhon Phanom	-	5	4	13	5	4	-	-	-	22	8	1	-	-	-
Udon Thani	1	16	7	-	-	1	-	3	3	30	-	-	-	-	-
Sakon Nakhon	-	2	5	20	1	-	2	-	1	24	6	1	-	-	-
Tak	1	-	-	15	2	9	-	4	-	30	-	-	-	-	-
Phitsanulok	2	5	4	2	1	6	1	7	3	29	-	-	-	-	-
Mae Sot	-	-	-	22	-	-	-	9	-	20	9	2	-	-	-
Mukdahan	-	-	24	4	-	2	1	-	-	27	4	-	-	-	-
Phetchabun	-	14	5	1	3	3	1	3	1	29	1	1	-	-	-
Khon Kaen	1	8	16	2	1	-	2	-	1	30	-	-	-	-	-
Roi Et	7	-	6	16	1	-	1	-	-	22	2	-	-	-	-
Nakhon Sawan	-	7	5	7	3	2	2	1	4	30	1	-	-	-	-
Chaiyaphum	3	-	16	9	1	-	2	-	-	20	8	-	-	-	-
Ubon Ratchathani	2	11	10	3	-	1	1	2	1	25	2	2	-	-	-
Nakhon Ratchasima	-	4	16	9	2	-	-	-	-	29	2	-	-	-	-
Surin	2	4	19	2	-	2	-	1	1	27	2	-	-	-	-
Lopburi	3	1	5	16	-	1	4	1	-	26	1	1	-	-	-
Suphanburi	2	7	13	2	1	5	-	-	1	23	5	1	-	-	-
Prachinburi	-	-	1	24	2	-	2	2	-	22	9	-	-	-	-
Sap Muang	3	1	25	-	-	-	1	-	1	23	4	1	-	-	-
Kanchanaburi	1	5	16	2	6	-	1	-	-	30	-	-	-	-	-
Don Muang	-	8	11	3	1	4	3	-	1	29	2	-	-	-	-
Aranyaprathet	-	9	11	9	-	1	1	-	-	23	7	1	-	-	-
Pom Phrachunlachomklao	-	-	-	-	-	-	-	-	-	-	-	-	-	-	-
Chonburi	-	2	16	3	-	3	3	3	1	19	12	-	-	-	-
Ko Sichang	-	4	13	-	-	-	4	7	3	15	14	2	-	-	-
Sattahip	-	9	2	2	1	2	6	3	6	16	14	1	-	-	-
Chanthaburi	1	1	22	-	1	5	1	-	-	30	-	-	-	-	-
Hua Hin	-	7	17	-	5	2	-	-	-	29	2	-	-	-	-
Prachuap Khirikhan	-	9	14	1	4	3	-	-	-	17	11	3	-	-	-
Khlong Yai	3	2	5	2	-	1	5	9	4	27	1	-	-	-	-
Chumphon	1	-	5	22	3	-	-	-	-	8	5	16	1	-	-
Ranong	1	-	9	19	-	-	-	2	-	26	1	3	-	-	-
Ban Don	-	2	15	13	-	-	-	-	1	28	3	-	-	-	-
Nakhon Si Thammarat	1	11	9	9	-	1	-	-	-	27	3	-	-	-	-
Phuket	3	-	17	10	1	-	-	-	-	25	3	-	-	-	-
Trang	1	1	17	12	-	-	-	-	-	9	10	11	-	-	-
Songkhla	-	4	7	19	1	-	-	-	-	20	3	8	-	-	-
Narathiwat	1	-	8	21	-	1	-	-	-	22	2	6	-	-	-

สถานี Station	จำนวนเมฆ Cloud Amount 0 — 8		ทรรศนวิสัย Visibility Km.		จำนวนฝนตก มม. Rainfall in mm.				จำนวนน้ำระเหย มม. Evaporation (piche) mm.		
	เวลา 0700	เวลา 1300	เวลา 0700	เวลา 1300	วันมีฝน Rainy day	จำนวนฝนตก Total Amount	มากที่สุดในวันหนึ่ง Heaviest in 24 hours จำนวน Amount	วันที่ Date	รวมทั้งเดือน Total for Month	มากที่สุดในวันหนึ่ง Great-est in one day	วันที่ Date
Chiangrai	3.4	3.4	5.0	12.7	3	8.2	5.3	16	50.5	2.6	26
Pai	-	-	-	-	-	-	-	-	-	-	-
Mae Hongson	3.5	2.8	3.8	22.4	2	7.9	6.1	15	54.1	2.3	31
Chiangmai	4.3	3.3	4.9	9.5	1	6.2	6.2	15	96.4	4.6	13
Nan	3.8	4.0	3.4	11.4	3	2.1	1.8	26	62.5	2.8	28,31
Lampang	3.9	3.7	4.0	10.0	1	0.2	0.2	15	62.6	3.1	31
Phrae	4.3	3.6	4.7	10.9	5	11.6	7.9	26	100.4	4.4	16
Mae Sariang	2.7	2.7	2.4	15.1	0	0	0	0	81.9	4.0	16
Uttaradit	4.6	2.7	9.8	12.7	1	4.8	4.8	31	79.8	3.5	8
Loei	4.7	4.1	4.0	8.5	4	3.3	2.3	25	76.4	3.5	3days
Nakhon Phanom	4.2	4.1	4.6	11.3	0	0	0	0	106.9	5.3	15
Udon Thani	5.0	4.6	5.3	8.5	0	0	0	0	120.1	6.9	14
Sakon Nakhon	3.6	3.9	4.5	8.6	0	0	0	0	233.8	5.9	11
Tak	5.0	4.7	4.6	5.5	1	1.2	1.2	4	86.5	4.6	29,30
Phitsanulok	6.4	4.9	5.6	14.4	2	3.4	2.7	31	-	-	-
Mae Sot	3.3	3.5	5.2	13.4	0	0	0	0	99.2	4.8	17
Mukdahan	4.2	4.4	8.5	12.9	0	0	0	0	141.2	7.4	15
Phetchabun	4.8	3.8	8.5	12.2	1	0.5	0.5	26	108.0	5.3	3
Khon Kaen	5.1	3.8	6.8	10.5	0	0	0	0	125.1	6.2	3
Roi Et	5.2	4.6	7.6	10.0	0	0	0	0	101.3	4.0	11,30
Nakhon Sawan	4.8	4.1	7.4	11.9	0	0	0	0	89.7	4.3	25
Chaiyaphum	5.0	4.2	6.9	10.2	0	0	0	0	133.0	5.5	6
Ubon Ratchathani	4.9	4.6	9.5	12.5	0	0	0	0	113.1	5.8	3
Nakhon Ratchasima	5.7	4.7	4.2	8.4	0	0	0	0	113.6	5.2	15
Surin	5.2	4.8	7.9	9.7	2	15.5	7.9	31	164.0	8.6	15
Lopburi	5.3	4.7	7.8	9.0	1	2.2	2.2	31	160.9	7.6	3
Suphanburi	5.9	4.6	6.7	11.8	1	0.9	0.9	31	134.0	6.1	15
Prachinburi	5.1	4.6	9.8	11.2	1	6.0	6.0	25	157.4	8.2	15
Sap Muang	4.9	4.2	8.1	15.4	4	23.0	15.5	27	76.0	4.0	15
Kanchanaburi	5.3	4.8	6.9	13.1	0	0	0	0	103.2	4.7	15
Don Muang	6.0	5.6	11.1	15.7	0	0	0	0	-	-	-
Aranyaprathet	4.7	4.2	8.8	10.6	3	0.9	0.5	4	117.4	4.4	25,28
Pom Phrachunlachomklao	-	-	-	-	-	-	-	-	-	-	-
Chonburi	4.3	4.3	8.5	10.1	2	3.2	1.8	31	137.7	7.1	3
Ko Sichang	5.7	4.6	7.8	9.9	3	2.1	1.3	3	104.3	4.9	16
Sattahip	6.3	5.7	9.6	11.7	1	32.5	32.5	31	95.2	4.5	16
Chanthaburi	5.3	5.4	6.2	10.5	2	10.9	9.5	31	134.1	6.7	12
Hua Hin	5.6	5.1	8.6	9.2	1	1.3	1.3	8	89.4	4.5	16
Prachuap Khirikhan	4.5	4.9	7.9	9.0	3	3.8	1.9	25	98.9	6.3	16
Khlong Yai	6.4	5.7	7.3	8.0	5	24.0	11.8	25	61.4	3.8	12,15
Chumphon	5.0	5.4	6.2	12.7	4	193.0	114.1	8	69.0	4.6	15
Ranong	4.9	5.7	7.4	10.3	6	108.4	56.0	7	75.5	3.7	5,16
Ban Don	6.3	6.5	5.4	10.2	17	365.5	216.6	7	51.3	3.2	17,31
Nakhon Si Thammarat	6.1	6.5	6.8	9.1	17	522.6	143.8	7	-	-	-
Phuket	4.3	4.5	11.3	14.0	7	136.7	70.8	7	95.6	5.3	17
Trang	5.1	6.1	6.5	12.4	12	278.1	167.7	6	76.5	4.5	10
Songkhla	7.2	6.9	11.3	13.5	12	333.8	131.6	6	99.2	4.8	16,31
Narathiwat	6.5	6.5	7.9	11.2	23	1010.8	424.6	6	-	-	-

สถานี Station	ทรรศนวิสัย Visibility									
	Number of Observations									
	< 0 .5 Km.	0.05—0.1Km.	0.2—0.5Km.	0.6—1.0Km.	2—4 Km.	5—10 Km.	11—20 Km.	21—30 Km.	31—50 Km.	> 50 Km.
Chiangrai *	-	2	-	4	13	157	72	-	-	-
Pai	-	-	-	-	-	-	-	-	-	-
Mae Hongson *	-	1	13	16	6	15	122	75	-	-
Chiangmai *	-	-	-	-	11	165	72	-	-	-
Nan +	-	4	3	2	10	133	34	-	-	-
Lampang +	-	-	2	2	25	127	30	-	-	-
Phrae	-	-	-	10	14	73	58	-	-	-
Mae Sariang	-	5	2	7	22	84	66	-	-	-
Uttaradit +	-	-	-	-	4	110	72	-	-	-
Loei +	-	-	5	1	20	144	16	-	-	-
Nakhon Phanom +	-	-	-	-	21	98	67	-	-	-
Udon Thani *	-	-	1	-	14	232	1	-	-	-
Sakon Nakhon +	-	-	-	-	29	126	31	-	-	-
Tak +	-	-	-	-	74	112	-	-	-	-
Phitsanulok *	-	-	-	-	15	131	101	1	-	-
Mae Sot +	-	-	3	3	16	93	63	8	-	-
Mukdahan +	-	-	1	2	15	93	75	-	-	-
Phetchabun	-	-	-	-	-	85	70	-	-	-
Khon Kaen *	-	-	-	-	2	212	34	-	-	-
Roi Et +	-	-	-	3	3	180	-	-	-	-
Nakhon Sawan +	-	-	-	-	20	104	61	1	-	-
Chaiyaphum	-	-	-	-	13	97	45	-	-	-
Ubon Ratchathani *	-	-	-	-	-	142	106	-	-	-
Nakhon Ratchasima *	-	-	-	-	18	228	2	-	-	-
Surin +	-	-	-	-	-	175	11	-	-	-
Lopburi +	-	-	-	-	2	182	2	-	-	-
Suphanburi	-	-	2	3	-	112	38	-	-	-
Prachinburi	-	-	-	2	2	82	69	-	-	-
Sap Muang	-	1	1	9	3	63	78	-	-	-
Kanchanaburi +	-	-	2	3	8	81	90	2	-	-
Don Muang *	-	-	-	-	1	25	222	-	-	-
Aranyaprathet +	-	-	-	-	1	127	58	-	-	-
Pom Phrachunlachomklao	-	-	-	-	-	-	-	-	-	-
Chonburi +	-	-	-	-	-	160	26	-	-	-
Ko Sichang	-	-	-	-	2	139	14	-	-	-
Sattahip *	-	-	-	-	-	126	122	-	-	-
Chanthaburi *	-	1	-	-	8	216	23	-	-	-
Hua Hin +	-	-	-	-	-	144	42	-	-	-
Prachuap Khirikhan +	-	-	-	-	2	156	28	-	-	-
Khlong Yai +	-	1	1	-	2	182	-	-	-	-
Chumphon +	-	3	1	3	6	112	61	-	-	-
Ranong +	-	-	-	6	4	133	43	-	-	-
Ban Don *	-	1	3	7	8	165	64	-	-	-
Nakhon Si Thammarat	-	-	-	2	19	113	21	-	-	-
Phuket	-	-	-	-	-	37	118	-	-	-
Trang	-	-	-	5	12	67	102	-	-	-
Songkhla *	-	-	-	2	7	61	178	-	-	-
Narathiwat +	-	-	4	11	11	111	49	-	-	-

* Observation for 8 times per day.

\+ Observation for 6 times per day.

Other stations 5 times per day.

สถานี Station	จำนวนวันที่มี Number of days with						
	○	◑	◐	●	⌒	≡	═
Chiangrai	5	15	10	1	10	10	31
Pai	-	-	-	-	-	-	-
Mae Hongson	6	16	9	0	30	27	3
Chiangmai	4	17	10	0	31	0	28
Nan	0	17	14	0	31	10	31
Lampang	0	17	13	1	30	2	29
Phrae	0	19	12	0	28	12	30
Mae Sariang	5	19	7	0	31	18	31
Uttaradit	1	19	10	1	31	0	25
Loei	0	10	21	0	23	6	29
Nakhon Phanom	3	9	19	0	25	0	26
Udon Thani	0	12	19	0	0	0	28
Sakon Nakhon	1	18	12	0	0	26	27
Tak	0	9	22	0	15	0	31
Phitsanulok	0	9	22	0	21	0	28
Mae Sot	0	16	15	0	29	7	29
Mukdahan	2	12	17	0	10	5	11
Phetchabun	0	13	18	0	30	0	12
Khon Kaen	1	12	18	0	22	1	30
Roi Et	0	12	19	0	13	3	13
Nakhon Sawan	1	11	18	1	8	0	22
Chaiyaphum	1	12	17	1	0	0	16
Ubon Ratchathani	2	8	21	0	25	0	16
Nakhon Ratchasima	0	11	20	0	30	0	31
Surin	0	10	18	3	31	0	23
Lopburi	0	6	25	0	8	0	6
Suphanburi	0	8	23	0	1	5	6
Prachinburi	1	11	18	1	19	9	9
Sap Muang	1	10	20	0	12	9	2
Kanchanaburi	0	6	25	0	31	4	18
Don Muang	0	2	29	0	30	0	17
Aranyaprathet	0	13	18	0	5	0	10
Pom Phrachunlachomklao	-	-	-	-	-	-	-
Chonburi	0	15	16	0	14	0	17
Ko Sichang	0	8	21	2	2	0	22
Sathahip	0	1	30	0	0	18	18
Chanthaburi	0	5	26	0	8	1	10
Hua Hin	0	8	23	0	14	0	11
Prachuap Khirikhan	0	11	20	0	12	0	26
Khlong Yai	0	3	26	2	2	2	3
Chumphon	0	8	22	1	28	6	11
Ranong	0	8	21	2	20	3	14
Ban Don	0	5	23	3	20	10	19
Nakhon Si Thammarat	0	2	24	5	13	0	22
Phuket	0	10	19	2	9	0	5
Trang	0	1	26	4	23	1	19
Songkhla	0	0	26	5	1	0	7
Narathiwat	0	0	26	5	10	0	3

สถานี Station	จำนวนวันที่มี Number of days with					
	∞	△	↘	(R)	R	∀
Chiangrai	5	0	0	0	0	0
Pai	-	-	-	-	-	-
Mae Hongson	1	0	0	0	0	0
Chiangmai	28	0	0	0	0	0
Nan	10	0	0	0	0	0
Lampang	15	0	0	0	0	0
Phrae	18	0	0	0	0	0
Mae Sariang	16	0	0	0	0	0
Uttaradit	18	0	0	0	0	0
Loei	23	0	0	0	0	0
Nakh on Phanom	24	0	0	0	0	0
Udon Thani	27	0	0	0	0	0
Sakon Nakhon	26	0	0	0	0	0
Tak	31	0	1	0	0	0
Phitsanulok	6	0	1	0	0	0
Mae Sot	17	0	0	0	0	0
Mukdahan	12	0	0	0	0	0
Phetchabun	7	0	0	0	0	0
Khon Kaen	13	0	0	0	0	0
Roi Et	0	0	0	0	0	0
Nakhon Sawan	12	0	0	0	0	0
Chaiyaphum	12	0	0	0	0	0
Ubon Ratchathani	13	0	0	0	0	0
Nakhon Ratchasima	25	0	0	0	0	0
Surin	25	0	2	0	0	0
Lopburi	18	0	2	0	0	0
Suphanburi	0	0	0	0	0	0
Prachinburi	17	0	4	0	2	0
Sap Muang	11	0	3	2	0	0
Kanchanaburi	11	0	1	0	0	0
Don Muang	9	0	3	0	0	0
Aranyaprathet	22	0	1	0	0	0
Pom Phrachunlachomklao	-	-	-	-	-	-
Chonburi	24	0	1	0	0	0
Ko Sichang	22	0	2	0	0	0
Sattahip	13	0	3	0	0	0
Chanthaburi	10	0	1	2	1	0
Hua Hin	23	0	5	0	0	0
Prachuap Khirikhan	22	0	5	0	0	0
Khlong Yai	6	0	1	2	0	0
Chumphon	10	0	3	1	1	0
Ranong	17	0	1	1	1	0
Ban Don	4	0	0	1	2	0
Nakhon Si Thammarat	6	0	0	1	0	0
Phuket	7	0	4	0	1	0
Trang	4	0	6	0	3	0
Songkhla	0	0	2	2	0	0
Narathiwat	0	0	0	0	0	0

รายงานฝนตกของบางสถานี ประจำเดือน มกราคม ๒๕๑๐

Rainfall Report of some selected stations for month of January 1967

สถานีตรวจน้ำฝน Rainfall Station	จำนวนฝนตก Amount			ต่างจากปรกติ Departure
	วันฝนตก Rainy days	๒๕๑๐ 1967	๒๕๐๙ 1966	mm.
ภาคเหนือ Northern Part				
1. Chiangrai *	3	8.2	8.6	- 3.4
2. Mae Hongson *	2	7.9	-	- 4.0
3. Mae Sariang *	-	-	2.7	- 6.8
4. Chiangmai *	1	6.2	3.6	- 0.4
5. Nan *	3	2.1	11.2	- 5.3
6. Lamphun	-	-	...	- 4.0
7. Lampang *	1	0.2	12.6	- 6.7
8. Phrae *	5	11.6	15.1	+ 3.0
9. Uttaradit *	1	4.8	7.3	- 2.7
ภาคตะวันออกเฉียงเหนือ Northeastern Part				
1. Nong Khai	3	3.2	1.1	- 2.1
2. Loei *	4	3.3	4.4	- 3.0
3. Udon Thani *	-	-	-	- 7.9
4. Sakon Nakhon *	-	-	-	- 6.9
5. Khon Kaen *	-	-	-	- 6.0
6. Maha Sarakham	-	-	-	- 1.2
7. Roi Et *	-	-	-	- 2.0
8. Mukdahan *	-	-	-	- 2.9
9. Chaiyaphum *	-	-	-	- 2.2
10. Ubon Ratchathani *	-	-	-	- 9.0
11. Sisaket	-	-	-	- 0.4
12. Buriram	1	15.3	-	+ 12.4
13. Nakhon Phanom *	-	-	-	- 5.2
14. Surin *	2	15.5	-	+ 13.3
15. Nakhon Ratchasima *	-	-	0.1	- 6.6
ภาคกลาง Central Part				
1. Sukho Thai	2	38.4	37.8	+ 32.7
2. Tak *	1	1.2	4.0	0
3. Mae Sot *	-	-	17.5	- 3.9
4. Phitsanulok *	2	3.4	16.1	- 3.3
5 Kamphaeng Phet	1	3.6	-	+ 3.6
6. Phichit	-	-	13.0	- 1.3
7. Nakhon Sawan *	-	-	51.4	- 3.9
8. Phetchabun *	1	0.5	9.4	- 8.8
9. Uthai Thani	-	-	144.0	- 1.8
10. Chainat	...	...	...	...
11. Singburi	-	-	189.0	- 3.5
12. Lopburi *	1	2.2	173.5	- 1.6
13. Ang Thong	1	8.5	37.5	+ 3.6
14. Saraburi	-	-	-	- 3.9
15. Suphanburi *	1	0.9	-	- 3.6
16. Ayutthaya	-	-	2.7	- 5.3
17. Nakhon Nayok	-	-	-	- 15.7
18. Pathum Thani	3	16.1	-	+ 9.7

รายงานฝนตกของบางสถานี ประจำเดือน มกราคม ๒๕๑๐

Rainfall Report of some selected stations for month of January 1967

สถานีตรวจน้ำฝน Rainfall Station	จำนวนฝนตก Amount			ต่างจากปรกติ Departure
	วันฝนตก Rainy days	๒๕๑๐ 1967	๒๕๐๙ 1966	mm.
19. Kanchanaburi *	-	-	-	- 1.3
20. Nonthaburi	1	6.9	-	+ 3.0
21. Nakhon Pathom	-	-	-	- 4.9
22. Don Muang *	-	-	0.1	- 5.6
23. Thonburi	1	24.5	...	+ 19.3
24. Bangkok *	3	6.3	-	- 2.6
25. Samut Prakan	1	4.0	13.9	- 5.1
26. Samut Sakhon	-	-	4.5	- 6.1
27. Samut Songkhram	-	-	-	- 6.4
ภาคตะวันออก Eastern Part				
1. Prachinburi *	1	6.0	-	- 1.2
2. Aranyaprathet *	3	0.9	1.2	- 6.2
3. Chachoengsao	1	8.3	-	- 1.4
4. Chonburi *	2	3.2	1.3	- 8.1
5. Sattahip *	1	32.5	11.9	+ 8.4
6. Rayong	1	8.8	46.1	- 2.0
7. Chanthaburi *	2	10.9	-	- 9.8
8. Trat	2	6.6	1.4	- 30.5
9. Khlong Yai *	5	24.0	23.0	+ 2.8
ภาคใต้ Southern Part				
1. Ratburi	-	-	3.7	- 4.1
2. Phetburi	-	-	-	- 2.4
3. Hua Hin *	1	1.3	-	- 12.7
4. Prachuap Khirikhan *	3	3.8	12.8	- 27.7
5. Chumphon *	4	193.0	21.6	+ 125.3
6. Ranong *	6	108.4	2.8	+ 83.8
7. Ban Don *	17	365.5	57.5	+ 302.8
8. Phang — nga	6	71.4	64.8	+ 36.9
9. Nakhon Si Thammarat *	17	522.6	180.8	+ 321.6
10. Krabi	8	119.1	-	+ 97.1
11. Phuket *	7	136.7	26.4	+ 100.0
12. Phatthalung	15	493.2	157.1	+ 358.5
13. Trang *	12	278.1	27.2	+ 239.5
14. Songkhla *	12	333.8	410.1	+ 174.3
15. Pattani	7	475.2	314.8	+ 391.4
16. Satun	6	165.2	14.9	+ 127.2
17. Yala	8	471.4	246.8	+ 312.6
18. Narathiwat *	23	1010.8	499.8	+ 789.6

* ผลการตรวจของสถานีตรวจอากาศกรมอุตุนิยมวิทยา
Data from Meteorological Department

– ไม่มีฝนตก **No Rainfall**

... ไม่ได้รับรายงาน **No Report**

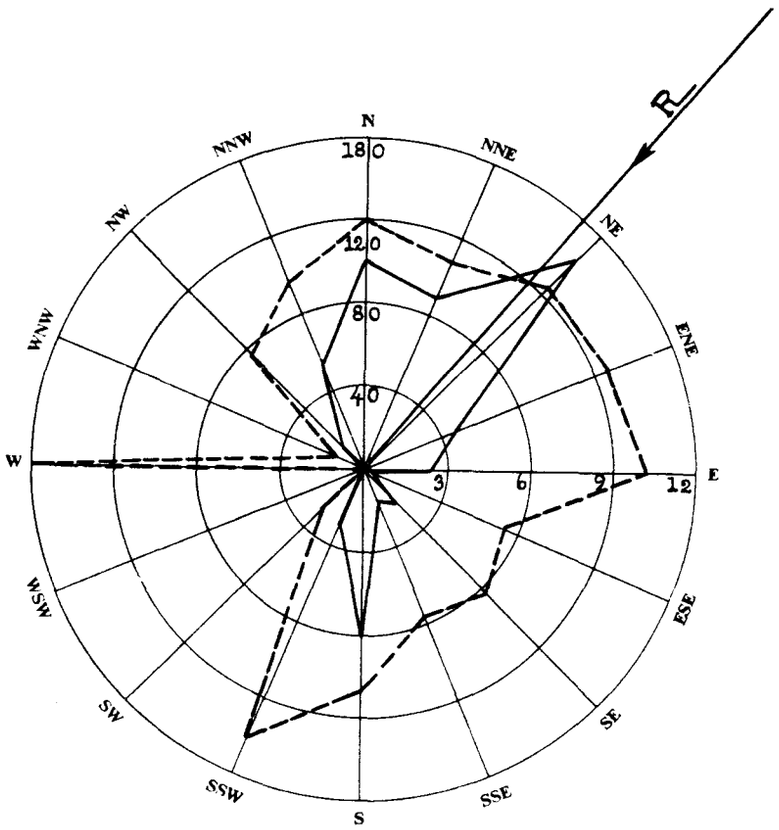

ผลสรุปการตรวจลมรายชั่วโมงของสถานี กรุงเทพ ฯ

Wind—Rose of Bangkok

เดือนมกราคม ๒๕๑๐ ทิศร่วม (Resultant Direction) N 40° 12' E January 1967

ทิศ Direction		N	NNE	NE	ENE	E	ESE	SE	SSE	S	SSW	SW	WSW	W	WNW	NW	NNW	Calm
ความถี่ Frequency	ชม. Hrs.	102	90	146	46	31	2	23	15	80	29	1	-	2	1	15	53	108
	%	13.7	12.1	19.6	6.2	4.2	0.3	3.1	2.0	10.8	3.9	0.1	-	0.3	0.1	2.0	7.1	14.5
ระยะทางรวม Travelled	กม./ชม. Km.hr.	908.0	740.0	1356.0	448.0	321.0	11.0	148.0	88.0	652.0	309.0	2.0	-	24.0	1.0	87.0	386.0	-
ความเร็วเฉลี่ย Velocity	กม./ชม. Km.hr.	8.9	8.2	9.3	9.7	10.4	5.5	6.4	5.9	8.2	10.7	2.0	-	12.0	1.0	5.8	7.3	-

——— เส้นความถี่ของลมในทิศต่าง ๆ เป็นจำนวนชั่วโมง

- - - - - ความเร็วลมเฉลี่ยเป็น กม./ชม. ในทิศต่าง ๆ

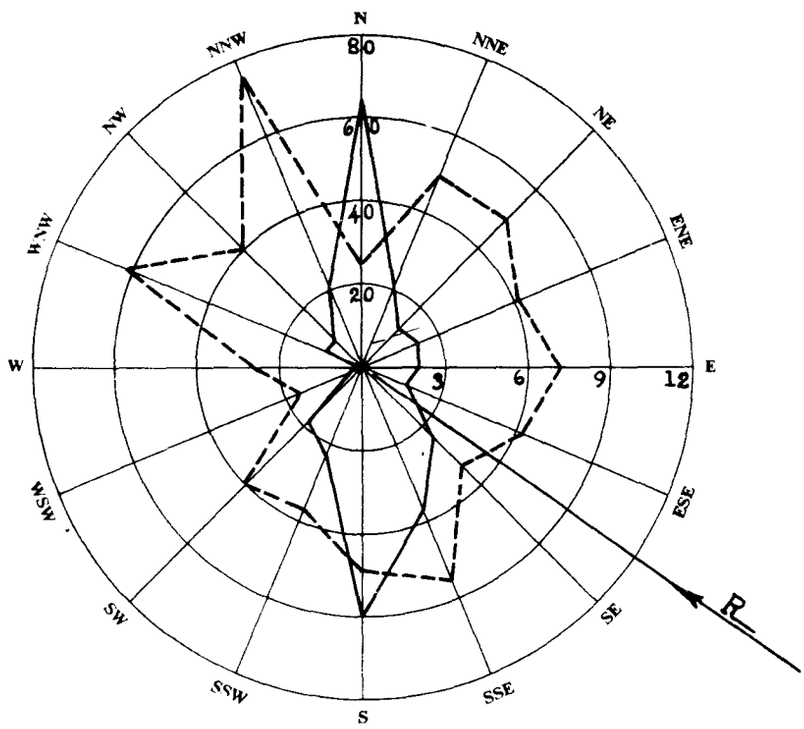

ผลสรุปการตรวจลมรายชั่วโมงของสถานี เชียงใหม่

Wind—Rose of Chiangmai

มกราคม ๒๕๑๐ ทิศร่วม (Resultant Direction) S 55° 19' E January 1967

ทิศ Direction		N	NNE	NE	ENE	E	ESE	SE	SSE	S	SSW	SW	WSW	W	WNW	NW	NNW	C
ความถี่ Frequency	ชม. Hrs.	64	21	12	14	13	11	24	38	60	23	19	2	1	9	9	21	4
	%	8.6	2.8	1.6	1.9	1.7	1.5	3.2	5.1	8.1	3.1	2.6	0.3	0.1	1.2	1.2	2.8	54
ความเร็วรวม Distance Travelled	กม./ชม. Km.hr.	233.0	157.5	90.0	86.5	94.5	69.5	125.5	327.5	442.5	128.0	111.5	5.0	4.0	81.5	54.0	239.0	-
ความเร็วเฉลี่ย Mean Velocity	กม./ชม. Km.hr.	3.6	7.5	7.5	6.2	7.3	6.3	5.2	8.6	7.4	5.6	5.9	2.5	4.0	9.1	6.0	11.4	-

——— เส้นความถี่ของลมในทิศต่าง ๆ เป็นจำนวนชั่วโมง

- - - - - ความเร็วลมเฉลี่ยเป็น กม./ชม. ในทิศต่าง ๆ

บัญชีแสดงรายการที่ตั้งสถานีตรวจอากาศชายทะเล

List of Coastal Meteorological Stations with their Geographical Position.

Station	ตำบลที่ตั้งของสถานี Geographical Positions						สูงจากระดับทะเลเป็นเมตร Altitude in m.	หมายเหตุ Remarks
	แลต. Lat. °	น. N. '	"	ลอง. Long. °	'	อ. E. "		
San Don	13	26	31	100	36	16	19.0	
Hin Sampayue	13	33	55	100	48	07	11.3	
Ko Phai	12	55	51	100	40	25	144.0	
Rayong	12	39	37	101	16	26	18.5	
Ko Chuang	12	30	56	100	57	33	150.0	
Laem Sing	12	28	07	102	03	43	82.4	
Laem Ngop	12	10	10	102	23	46	11.0	
Lang Suan	09	56	32	99	09	45	14.0	
Ko Prap	09	13	20	99	15	25	78.0	
Ko Tapao Noi	07	49	49	98	25	37	55.0	
Laem Ta Chi	06	57	00	101	17	36	29.4	

สรุปผลการตรวจอุตุนิยมวิทยาของสถานีตรวจอากาศชายทะเล ประจำเดือน มกราคม ๒๕๑๐

Monthly Summary of Meteorological Observations for Coastal Stations for Month of January 1967

Coastal Station	เมฆ / Clouds: จำนวนวันที่มี / Number of days with: Clear	Partly cloudy (1—4 oktas)	Cloudy (5—7 oktas)	Overcast (8 oktas)	Mean cloudiness (0—8 oktas)
San Don	N O O B S E R V A T I O N S				
Hin Sampayue	N O O B S E R V A T I O N S				
Ko Phai	-	12	16	3	5.2
Rayong	-	8	21	2	5.7
Ko Chuang	-	11	20	-	5.0
Laem Sing	-	14	17	-	4.7
Laem Ngop	-	10	21	-	5.1
Lang Suan	-	1	20	10	7.3
Ko Prap	-	4	16	11	6.4
Ko Tapao Noi	-	5	19	7	6.2
Laem Ta Chi	-	6	21	4	6.1

สรุปผลการตรวจอุตุนิยมวิทยาของสถานีตรวจอากาศชายทะเล ประจำเดือน มกราคม ๒๕๑๐

Monthly Summary of Meteorological Observations for Coastal Stations for Month of January 1967

Station	ทรรศนวิสัย Visibility										จำนวนวันที่มี Number of days with		
	จำนวนครั้งที่มีการตรวจ Number of Observation										Thunder—storm	Lightning	Fog
	<0.05 Km.	0.05—0.1 Km.	0.2—0.5 Km.	0.6—1 Km.	2—4 Km.	5—10 Km.	11—20 Km.	21—30 Km.	31—50 Km.	> 50 Km.			
San Don			N O		O B	S	E	R V	A	T	I O	N S	
Hin Sampayue			N O		O B	S	E	R V	A	T	I O	N S	
Ko Phai	-	-	-	-	-	-	124	-	-	-	-	-	-
Rayong	-	-	-	-	-	10	114	-	-	-	-	-	-
Ko Chuang	-	-	-	-	-	42	82	-	-	-	-	3	-
Laem Sing	-	-	-	-	-	81	43	-	-	-	1	-	-
Laem Ngop	-	-	-	-	-	93	31	-	-	-	-	-	-
Lang Suan	-	-	-	-	2	112	10	-	-	-	3	-	-
Ko Prap	-	-	-	-	7	117	-	-	-	-	-	-	-
Ko Tapao Noi	-	-	-	-	-	33	91	-	-	-	-	5	-
Laem Ta Chi	-	-	-	-	-	40	84	-	-	-	1	2	-

Note :— Each of stations observed 4 times per day.

สรุปผลการตรวจอุตุนิยมวิทยาของสถานีตรวจอากาศชายทะเล ประจำเดือน มกราคม ๒๕๑๐

Monthly Summary of Meteorological Observations for Coastal Stations for Month of January 1967

Station	ลักษณะทะเลและคลื่นใต้น้ำ State of sea and swell								
	จำนวนวันที่มี Number of days with								
	Calm 0—0.1 m.	Smooth 0.1—0.5 m.	Slight 0.5—1.25 m.	Moderate 1.25—2.5 m.	Rough 2.5—4 m.	Very rough 4—6 m.	High 6—9 m.	Very high 9—14 m.	Swell
San Don		N O	O	B S	E R	V A T	I O	N S	
Hin Sampayue		N O	O	B S	E R	V A T	I O	N S	
Ko Phai	-	-	3	24	4	-	-	-	31
Rayong	-	-	17	14	-	-	-	-	6
Ko Chuang	-	-	26	5	-	-	-	-	29
Laem Sing	-	6	17	8	-	-	-	-	31
Laem Ngop	-	2	4	23	2	-	-	-	-
Lang Suan	-	4	19	6	2	-	-	-	31
Ko Prap	16	5	2	8	-	-	-	-	-
Ko Tapao Noi	-	-	11	16	4	-	-	-	27
Laem Ta Chi	-	-	11	15	4	-	-	-	29

กรมอุตุนิยมวิทยา

สำนักนายกรัฐมนตรี

รายงานอุตุนิยมวิทยาประจำเดือน

ปีที่ ๓๒ ฉบับที่ ๒

กุมภาพันธ์ ๒๕๑๐

METEOROLOGICAL DEPARTMENT

OFFICE OF THE PRIME MINISTER

MONTHLY METEOROLOGICAL BULLETIN

Vol. 32 Part 2

February 1967

พลเรือโท สนิธ เวสารัชชนันท์

อธิบดี

Sanit Vesa-rajananda

Vice Admiral, Director General

• มกราคม ๒๕๑๑
จำนวน ๒๐๐ เล่ม

กรมอุตุนิยมวิทยา

สำนักนายกรัฐมนตรี

รายงานอุตุนิยมวิทยาประจำเดือน

ปีที่ ๓๒ ฉบับที่ ๒

กุมภาพันธ์ ๒๕๑๐

METEOROLOGICAL DEPARTMENT

OFFICE OF THE PRIME MINISTER

MONTHLY METEOROLOGICAL BULLETIN

Vol. 32 Part 2

February 1967

พลเรือโท สนิธ เวสารัชชนันท์

อธิบดี

Sanit Vesa-rajananda

Vice Admiral, Director General

Publication of this report was supported by the Research and Development Field Unit — Thailand, Advanced Research Projects Agency, Office of the Secretary of Defense, United States Government.

สารบาญ

INDEX

	หน้า Page
คำนำ *Introduction*	ก *A*
บัญชีแสดงรายการที่ตั้งสถานีตรวจอากาศ *List of Meteorological Stations with their Geographical Positions*	1
ลมฟ้าอากาศ *A Summary*	2
รายงานผลการตรวจรายชั่วโมงประจำเดือนของสถานีกลางกรุงเทพ ฯ สำหรับ *Hourly values for Central Stations, Bangkok of*	
ความกดอากาศ *Pressure*	
ความชื้นสัมพันธ์ *Relative Humidity*	
อุณหภูมิ *Temperature*	
ลม *Surface wind*	
ฝน *Rainfall*	4
รายงานผลการตรวจเฉพาะเวลา 0700 1000 1300 1600 *Observation at fixed hours of*	
ทรรศนวิสัย *Visibility*	
จำนวนเมฆ *Amount of Clouds*	
ชนิดของเมฆ *Form of Clouds*	10
รายงานค่าเฉลี่ยประจำวันและประจำเดือนของผลการตรวจอุตุนิยมวิทยาต่าง ๆ และสรุปผลการตรวจประจำเดือนของสถานีกลางกรุงเทพ ฯ *Daily and Monthly values of Meteorological Elements and Monthly Summary of Central Stations, Bangkok*	11
สรุปผลการตรวจอุตุนิยมวิทยาประจำเดือนของบางสถานี *Summary of Observations of some selected Stations*	14
รายงานฝนประจำเดือน *Monthly Rainfall report*	27
สรุปผลการตรวจลมประจำเดือนของสถานีกลางกรุงเทพ ฯ *Wind - rose of Central Stations, Bangkok*	29
สรุปผลการตรวจลมประจำเดือนของสถานีสัตหีบ *Wind - rose of Sattahip*	30
สรุปผลการตรวจอุตุนิยมวิทยาของสถานีชายทะเล *Summary of Meteorological Observations for Coastal Stations*	31

คำนำ

PREFACE

1. สถานีตรวจอากาศกลางกรุงเทพ ฯ แห่งกองสถานีตรวจอากาศ กรมอุตุนิยมวิทยา ตั้งอยู่ที่ถนนสุขุมวิท จังหวัดพระนคร ในแลต. 13° 44' น. ลอง. 100° 30' อ. สูงของบาโรเมตรจากระดับทะเล 16.37 เมตร เวลาที่ใช้ในการตรวจอุตุนิยมวิทยาใช้เวลากรุงเทพ ฯ และมีการตรวจอุตุนิยมวิทยาทุกชั่วโมง สำหรับสถานีอื่น ๆ ได้มีรายการแจ้งอยู่ในตารางแล้วและส่วนมากทำการตรวจวันละ 8 เวลาเท่านั้น

The Central Meteorological Station in Bangkok is situated at Lat. 13° 44' N., Long. 100° 30' E., height of barometer 16.37 metres above Mean Sea-level. For all readings local standard time is used (105 th. degree M. E. G.) and hourly observations are maintained. For other stations generally eight observations are made at 3 hour intervals from 0100 to 2200.

2. ความกดอากาศได้แก้อุณหภูมิ แลตติจูด และระดับทะเลแล้ว
Barometric readings are corrected for temperature, latitude and Mean Sea-level.

3. ทิศและความเร็วลมเป็นรายชั่วโมง ตรวจโดยเครื่องวัดลมชนิดอัตโนมัติแบบไดนส์
Hourly directions and velocities of the wind are taken from the record sheets of the Dines Pressure Tube Anemograph.

4. เธอร์โมเมตรทุกชนิดได้ติดตั้งไว้ในเรือนเธอร์โมเมตรแบบสเตเวนสัน
All thermometers are installed in Stevenson screen.

5. เครื่องหมายลมฟ้าอากาศและปรากฏการณ์บางอย่างทางอุตุนิยมวิทยา ในช่องหมายเหตุลมฟ้าอากาศใช้แบบสากล มีความหมายดังต่อไปนี้ :-
International Symbols are used in registering the state of weather and other meteorological phenomena.

B

○ ท้องฟ้าไม่มีเมฆ Clear

◑ ท้องฟ้ามีเมฆบางส่วน Partly cloudy

◐ ท้องฟ้ามีเมฆมาก Cloudy

● ท้องฟ้ามีเมฆเต็ม Overcast

∞ ฟ้าหรัวแห้ง ทรรศนวิสัยเกินกว่า 1000 เมตร Haze

↯ ฟ้าแลบในระยะไกล Lightning

= ฟ้าหรัวชื้น (หมอกบาง) ทรรศนวิสัยตั้งแต่ 1000 เมตร ถึง 2000 เมตร Mist

≡ หมอก ทรรศนวิสัยต่ำกว่า 1000 เมตร Fog

∀ พายุฝน Squall

⊙ ฝนละออง Drizzle

◉ ฝน Rain

⊛ ฝนผ่าน Shower

⊛̂ ฝนผ่านหรือฝนที่มีลูกเห็บเล็กน้อยหรือปานกลาง Shower with slight or moderate hail

ϟ พายุฟ้าคะนอง Thunderstorm

ϟ̇ พายุฟ้าคะนองอย่างอ่อนมีฝน Slight thunderstorm

ϟ̂ พายุฟ้าคะนองอย่างอ่อนมีลูกเห็บ Slight thunderstorm with hail

ϟ̇ พายุฟ้าคะนองอย่างปานกลางมีฝน Moderate thunderstorm

ϟ̂ พายุฟ้าคะนองอย่างปานกลางมีลูกเห็บ Moderate thunderstorm with hail

ϟ̇ พายุฟ้าคะนองอย่างแรงมีฝน Heavy thunderstorm

ϟ̂ พายุฟ้าคะนองอย่างแรงมีลูกเห็บ Heavy thunderstorm with hail

(ϟ) พายุฟ้าคะนองไม่ผ่านสถานี Distant thunderstorm

⊕ อาทิตย์ทรงกลด Solar halo

◡ จันทร์ทรงกลด Luna corona

△ ลูกเห็บ Hail

— น้ำค้าง Dew

กรมอุตุนิยมวิทยา
สำนักนายกรัฐมนตรี
พลเรือโท สนิธ เวสารัชชนันท์
อธิบดี

Meteorological Department
Office of the Prime Minister
Sanit Vesa-rajananda
Vice Admiral, Director-General

บัญชีแสดงรายการที่ตั้งสถานีตรวจอากาศ

List of Meteorological Stations with their Geographical Positions

สถานี Station	ตำบลที่ตั้งสถานี Geographical Positions				
	แลต. Lat. °	น. N. '	ลอง. Long. °	อ. E. '	สูงเป็นเมตร Alt. in m.
Chiangrai	19	55	99	50	416
Pai	19	20	98	50	540
Mae Hongson	19	18	97	50	271
Chiangmai	18	47	98	59	314
Nan	18	47	100	47	201
Lampang	18	15	99	30	243
Phrae	18	10	99	50	157
Mae Sariang	18	10	97	50	314
Uttaradit	17	37	100	08	63
Loei	17	32	101	30	211
Nakhon Phanom	17	30	104	20	140
Udon Thani	17	26	102	46	178
Sakon Nakhon	17	10	104	09	160
Tak	16	51	99	07	115
Phitsanulok	16	50	100	16	50
Mae Sot	16	40	98	33	210
Mukdahan	16	33	104	44	138
Phetchabun	16	25	101	08	114
Khon Kaen	16	20	102	51	157
Roi Et	16	03	103	41	140
Nakhon Sawan	15	48	100	10	28
Chaiyaphum	15	45	102	02	—
Ubon Ratchathani	15	15	104	53	123
Nakhon Ratchasima	14	58	102	07	181
Surin	14	53	103	29	145
Lopburi	14	48	100	37	13
Suphanburi	14	30	99	50	7
Prachinburi	14	10	101	10	7
Sap Muang	14	07	101	04	284
Kanchanaburi	14	01	99	32	28
Don Muang	13	55	100	36	10
Aranyaprathet	13	42	102	35	44
Pom Phrachunlachomklao	13	32	100	35	3
Chonburi	13	22	100	59	6
Ko Sichang	13	09	100	49	26
Sattahip	12	39	100	53	55
Chanthaburi	12	37	102	07	5
Hua Hin	12	34	100	48	3
Prachuap Khirikhan	11	48	99	48	5
Khlong Yai	11	47	102	53	4
Chumphon	10	27	99	15	3
Ranong	09	58	98	38	35
Ban Don	09	08	99	18	3
Nakhon Si Thammarat	08	25	99	58	5
Phuket	07	58	98	24	3
Trang	07	24	99	31	3
Songkhla	07	11	100	37	4
Narathiwat	06	26	101	50	4

ภาวะดินฟ้าอากาศทั่วไป

ความกดอากาศ ลมและฝน

ดินฟ้าอากาศในเดือนนี้มีลักษณะที่แสดงถึงการเปลี่ยนจากฤดูหนาวมาเป็นฤดูร้อน โดยมีลมฝ่ายตะวันออกจากทะเลจีนใต้พัดเข้าสู่ประเทศไทยแทนที่ลมมรสุมตะวันออกเฉียงเหนือ

ในระยะต้นเดือน บริเวณความกดอากาศสูงในประเทศจีนได้ทวีกำลังแรงขึ้นและแผ่ลงมาปกคลุมประเทศไทย ทำให้ลมมรสุมตะวันออกเฉียงเหนือมีกำลังปานกลาง ต่อมา บริเวณความกดอากาศสูงที่ปกคลุมประเทศไทยอ่อนกำลังลง ในระยะนี้มีฝนตกเล็กน้อยเป็นบางแห่ง เว้นแต่ภาคใต้ฝั่งตะวันออก ปรากฏว่ามีฝนเล็กน้อยถึงปานกลางเป็นแห่ง ๆ ในตอนแรก ต่อมาฝนได้ลดปริมาณลง

ในตอนกลางเดือน บริเวณความกดอากาศสูงในประเทศจีนได้ทวีกำลังแรงขึ้นอีกและแผ่ลงมาปกคลุมประเทศไทย ทำให้อุณหภูมิลดลงโดยเฉพาะทางภาคตะวันออกเฉียงเหนือ ลมมรสุมตะวันออกเฉียงเหนือมีกำลังแรง บริเวณตอนบนของประเทศไทยอากาศโปร่งและเย็น ไม่มีรายงานว่าฝนตก นอกจากภาคใต้ทั้งสองฝั่ง ปรากฏว่ามีฝนเล็กน้อยถึงปานกลางเป็นแห่ง ๆ กับมีฝนตกหนักเป็นบางแห่งในระยะหลัง

ตอนปลายเดือน บริเวณความกดอากาศสูงในประเทศจีนซึ่งอ่อนกำลังลงในตอนแรกกลับมีกำลังแรงขึ้นอีก ทำให้อุณหภูมิในภาคเหนือและภาคตะวันออกเฉียงเหนือลดต่ำลง ปรากฏว่ามีฝนเล็กน้อยถึงปานกลางเป็นแห่ง ๆ กับมีฝนตกหนักเป็นบางแห่งในภาคเหนือ ภาคตะวันออกเฉียงเหนือและภาคใต้ ในตอนใกล้สิ้นเดือน สำหรับภาคกลางอากาศโปร่งเป็นส่วนมากกับมีฝนเล็กน้อยเป็นบางแห่ง

อุณหภูมิ

อุณหภูมิในภาคเหนืออยู่ในระดับปกติ ส่วนภาคตะวันออกเฉียงเหนือ ภาคกลาง ภาคตะวันออกและภาคใต้มีระดับอุณหภูมิต่ำกว่าปกติประมาณ ๑ °ซ. อุณหภูมิสูงสุด ๓๙.๙ °ซ.(๑๐๓.๖ °ฟ.) วัดได้ที่ตาก เมื่อวันที่ ๒๔ และอุณหภูมิต่ำสุด ๗.๖ °ซ.(๔๕.๗ °ฟ.) วัดได้ที่ขับม่วง อำเภอปากช่อง จังหวัดนครราชสีมา เมื่อวันที่ ๑๗

GENERAL WEATHER CONDITION

Pressure, Wind and Rainfall

Easterly wind from the South China Sea prevailed over Thailand during the month.

During the early part of the month, the anticyclone over China intensified and extended to cover Thailand causing moderate northeast monsoon prevailed over the country. Then the anticyclone over Thailand was weakening. Isolated rainshowers were experienced over Thailand during the period except for scattered rainshowers in the Gulf of Thailand west coast.

Anticyclone over China re-intensified and extended southward towards the Upper Thailand during the middle period of the month, active northeast monsoon prevailed which resulted in decreasing of temperature especially for the northeastern part. Cool and fair weather were experienced over Thailand except for scattered light to moderate with isolated heavy rain over the southern part.

In the latter period of the month, the anticyclone over Thailand was weakened and then re-intensified. This condition caused the decreasing of temperature in the northern and northeastern parts. Scattered light to moderate rains with isolated heavy falls occurred over the northern, northeastern and southern parts. Fair weather in general with isolated showers were experienced in the central part during the period.

Temperature

Average temperature in the northern part was nomally but northeastern part, central part, eastern part and southern part were below normal about 1° C. The highest temperature of 39.9° C. (103.6° F.) was reported from Tak on the 24th and the lowest temperature of 7.6° C. (45.7° F.) was reported from Sap Muang on the 17th.

ความกดอากาศรายชั่วโมงประจำวัน เป็นมิลลิบาร์ 1000 + จำนวนในตาราง

Barometric Pressure at Sea—level in Millibars 1000 + the numbers in the tables

Time / Date	เวลากรุงเทพ ฯ									**Bangkok Standard Time**		
	0100	0200	0300	0400	0500	0600	0700	0800	0900	1000	1100	1200
1	11.90	11.80	11.20	10.60	10.60	11.10	11.75	12.55	13.60	13.50	13.40	12.60
2	12.30	11.90	11.40	11.00	11.10	11.80	12.50	13.45	13.90	14.20	13.90	12.90
3	12.20	12.20	11.90	11.80	11.90	12.30	13.40	14.15	15.00	15.75	15.70	14.65
4	13.90	14.10	13.70	13.40	13.80	14.00	14.30	15.50	16.30	17.10	16.50	15.70
5	12.80	12.50	11.90	11.70	12.10	12.60	13.10	13.80	15.00	15.05	14.90	13.60
6	11.50	11.05	10.60	10.30	10.60	10.95	11.90	12.40	13.00	13.20	12.50	11.90
7	09.90	09.40	08.90	08.70	09.40	09.85	10.40	11.80	12.20	12.50	12.20	11.50
8	09.85	09.30	09.10	09.00	09.40	09.85	10.65	11.85	12.30	13.05	12.70	11.80
9	09.50	08.90	08.10	08.50	08.60	09.40	10.10	10.90	11.70	12.20	11.80	11.35
10	10.10	09.80	09.40	09.50	09.80	10.10	10.50	11.50	12.65	13.30	12.90	12.20
11	10.80	10.30	09.90	09.80	10.10	10.70	11.40	12.50	13.30	13.80	13.10	12.60
12	12.30	12.30	12.10	12.15	12.40	12.50	13.85	14.80	15.40	15.70	15.40	14.50
13	13.70	13.30	12.90	12.65	12.95	13.70	14.30	15.40	15.90	16.15	16.00	15.10
14	14.30	14.40	13.90	13.45	13.50	13.80	14.70	15.30	16.10	16.25	16.10	15.10
15	13.90	13.50	13.40	13.10	13.45	13.80	14.50	15.00	16.10	16.40	16.20	15.30
16	13.40	12.80	12.60	12.50	12.60	13.40	14.20	14.65	15.30	15.85	15.40	14.30
17	13.40	13.05	12.50	11.85	11.90	12.90	13.70	14.50	15.10	15.40	14.90	14.10
18	14.50	14.30	13.90	13.50	13.60	14.25	15.05	15.85	16.25	17.30	17.00	15.70
19	13.80	13.40	12.95	13.00	13.10	13.40	14.10	14.65	15.10	15.45	14.90	13.90
20	11.50	11.00	10.70	10.60	10.70	10.90	11.50	12.20	13.00	13.45	12.70	11.90
21	09.85	09.70	09.35	09.05	09.60	10.40	11.10	11.80	12.30	12.90	12.50	11.70
22	09.30	09.20	09.00	09.10	09.40	09.70	10.40	11.10	11.70	11.90	11.80	11.00
23	09.30	08.30	07.80	08.00	08.50	09.30	10.00	10.95	11.50	12.10	11.90	11.30
24	09.00	08.50	07.90	07.90	08.30	08.60	09.00	10.00	10.00	10.70	10.20	09.80
25	09.50	09.30	08.90	08.60	08.60	08.70	09.40	10.30	10.90	12.00	11.75	10.70
26	10.20	09.80	09.00	08.90	08.90	09.50	10.25	11.00	11.70	12.15	11.70	11.20
27	10.90	10.30	09.90	09.35	09.35	10.10	10.70	11.70	12.10	12.30	12.10	11.10
28	10.70	10.50	10.20	10.10	10.15	10.70	11.60	12.60	13.00	13.80	13.80	13.30
Mean	11.58	11.25	10.83	10.65	10.87	11.37	12.08	12.94	13.59	14.05	13.71	12.89

Time / Date	1300	1400	1500	1600	1700	1800	1900	2000	2100	2200	2300	2400
1	11.50	10.60	09.50	09.60	09.90	10.50	10.70	11.05	11.50	12.10	12.30	12.30
2	11.90	10.50	09.50	09.30	09.50	09.90	10.25	11.40	12.10	12.50	12.50	12.40
3	13.50	12.30	11.50	11.50	10.60	10.90	11.40	11.90	12.60	13.30	13.50	13.80
4	13.90	12.60	11.40	10.70	10.70	10.90	11.50	12.30	12.70	13.35	13.40	13.30
5	12.55	11.00	10.15	09.85	09.50	10.10	10.30	10.90	11.50	11.80	11.90	11.80
6	10.30	09.10	07.60	07.30	07.30	07.50	08.15	08.60	09.40	10.10	10.20	10.10
7	10.50	09.10	08.10	07.90	08.10	08.30	08.60	08.70	09.50	10.20	10.25	10.20
8	10.50	09.30	08.10	07.50	07.70	07.90	08.20	08.70	09.10	09.80	09.90	09.80
9	10.55	09.30	08.50	07.70	07.80	08.20	08.60	09.30	10.10	10.20	10.30	10.20
10	11.05	09.80	08.50	07.90	07.90	08.20	08.60	09.10	09.80	10.50	10.70	11.40
11	11.70	10.50	09.35	08.90	09.05	09.45	10.20	11.00	11.70	12.30	12.70	12.50
12	13.00	11.75	10.70	10.30	10.20	10.30	11.40	12.30	13.80	14.40	14.50	14.10
13	13.70	12.20	11.00	10.60	10.90	11.00	11.80	12.70	13.70	14.50	14.60	14.60
14	14.10	12.70	11.40	10.50	10.30	10.90	11.30	12.20	13.30	13.80	13.90	14.10
15	13.90	12.70	11.40	10.70	10.70	11.00	11.50	12.10	13.00	13.50	13.90	14.25
16	12.90	11.35	10.20	09.40	09.70	10.30	11.00	11.70	12.60	13.50	13.60	13.40
17	13.40	12.00	11.30	10.90	10.90	11.10	11.40	12.60	13.40	14.10	14.90	14.70
18	14.70	13.20	11.70	11.00	10.90	11.10	11.90	13.20	13.70	14.50	14.55	14.10
19	12.50	11.30	10.20	09.70	09.50	09.70	10.10	11.00	12.25	12.60	12.80	12.50
20	10.70	09.50	08.30	07.80	07.90	08.20	08.60	09.10	09.70	09.90	10.10	10.70
21	09.90	08.90	08.10	07.00	06.70	07.35	08.00	08.20	08.90	09.70	09.80	09.40
22	10.10	08.90	07.90	07.70	07.40	07.40	07.75	08.50	09.10	09.50	09.70	09.50
23	10.50	09.00	07.80	07.10	07.10	07.00	07.30	07.90	08.50	09.00	09.30	09.10
24	08.60	07.80	06.50	05.80	05.70	06.50	07.05	07.50	08.90	09.35	09.80	09.70
25	09.85	08.60	07.50	07.10	07.00	07.70	07.80	08.50	09.40	09.90	10.20	10.60
26	10.10	09.00	08.15	07.40	07.30	07.70	08.20	08.70	09.40	10.20	11.00	11.10
27	09.90	09.00	08.10	07.90	07.70	08.10	07.80	09.30	10.10	10.70	11.10	10.90
28	12.20	11.00	09.90	09.40	09.40	09.80	10.30	10.70	11.50	12.20	12.60	12.70
Mean	11.71	10.46	09.37	08.87	08.83	09.18	09.63	10.33	11.12	11.70	11.93	11.90

กรุงเทพฯ กุมภาพันธ์ ๒๕๑๐ Bangkok February 1967

อุณหภูมิของอากาศเป็นองศาเซนติเกรด

Air Temperature in Degrees Centigrade

Time / Date	เวลากรุงเทพ ฯ									Bangkok Standard Time		
	0100	0200	0300	0400	0500	0600	0700	0800	0900	1000	1100	1200
1	25.0	24.6	24.2	24.0	24.1	23.9	23.6	24.5	25.0	26.8	27.1	27.8
2	24.0	23.8	23.7	23.5	23.3	23.0	23.2	24.0	26.0	28.2	28.2	30.6
3	23.4	22.6	22.4	22.6	22.7	22.9	23.1	24.1	25.0	26.6	27.4	28.9
4	23.5	22.7	21.9	21.0	20.8	20.5	20.2	20.8	23.3	24.8	27.0	28.1
5	22.3	22.1	21.7	21.2	21.0	20.6	20.1	21.1	25.2	26.8	29.0	30.4
6	24.0	24.1	24.0	23.1	22.6	22.4	21.8	22.1	24.5	27.3	27.5	28.9
7	24.9	25.1	25.0	24.8	24.8	24.7	24.1	24.1	26.5	28.6	30.0	30.6
8	24.1	23.6	23.1	22.6	21.6	21.4	21.4	22.2	24.7	27.6	29.0	29.1
9	24.4	24.0	23.8	23.3	22.6	21.9	21.5	22.5	25.2	28.0	30.0	30.3
10	24.2	24.0	23.9	23.7	22.7	22.0	21.8	22.6	25.8	28.2	28.9	30.3
11	24.7	24.8	24.7	24.3	24.0	23.9	23.4	23.5	26.7	28.8	30.0	30.6
12	25.0	24.6	24.3	24.0	23.6	23.3	23.4	24.5	26.5	28.5	29.6	30.6
13	24.6	24.1	23.4	22.6	22.1	21.4	21.3	22.0	24.8	27.8	29.0	29.9
14	24.1	23.7	23.0	22.4	21.5	20.9	20.6	22.3	25.8	27.5	29.4	30.9
15	22.5	21.9	21.3	20.5	19.4	19.0	19.0	20.8	25.5	25.7	27.4	28.4
16	22.1	21.2	20.8	19.9	19.2	19.1	18.8	19.6	22.7	24.5	27.0	28.9
17	23.5	22.5	22.3	22.0	20.9	19.5	19.0	20.7	24.5	27.8	30.4	31.0
18	23.5	22.1	21.5	21.1	20.5	19.7	20.5	21.1	22.3	24.8	28.7	30.0
19	24.0	23.6	23.2	23.0	23.1	23.2	24.1	25.9	28.2	30.0	32.2	33.7
20	27.2	26.5	26.2	25.9	25.5	25.0	24.6	24.9	28.5	30.8	31.7	32.7
21	26.3	26.0	25.9	25.9	25.8	25.7	25.4	25.5	28.0	29.1	30.5	31.1
22	25.9	25.7	25.6	25.5	25.4	25.3	25.0	26.4	29.0	30.0	31.2	31.5
23	26.0	25.6	25.5	25.3	25.0	24.8	24.3	25.1	28.5	29.8	31.6	32.6
24	26.0	25.4	25.4	25.3	25.0	24.8	24.8	25.4	28.2	30.0	30.7	32.1
25	26.5	26.4	26.1	25.9	25.8	25.7	25.6	26.6	28.8	29.8	30.8	31.4
26	26.4	26.3	26.4	26.2	25.9	26.0	26.0	26.5	28.6	30.4	30.6	30.6
27	26.2	26.0	25.7	25.3	25.1	25.0	24.8	25.7	28.0	30.5	32.0	31.8
28	26.1	26.0	25.6	25.0	24.6	24.4	23.8	23.7	26.4	28.7	30.4	30.3
Mean	24.7	24.3	24.0	23.6	23.2	22.9	22.7	23.5	26.1	28.1	29.6	30.5

Time / Date	1300	1400	1500	1600	1700	1800	1900	2000	2100	2200	2300	2400
1	29.6	28.9	29.0	27.5	25.5	25.1	25.0	24.8	25.1	25.0	24.8	24.3
2	29.5	30.5	30.5	30.0	28.0	26.0	25.5	24.5	24.1	23.6	23.6	23.5
3	30.1	31.0	32.4	31.9	31.7	30.4	29.5	28.0	27.0	26.1	24.5	23.8
4	29.6	30.5	31.1	31.2	30.9	30.0	28.4	27.2	25.6	24.8	24.4	23.4
5	30.5	31.2	32.0	31.2	30.2	28.2	26.6	25.5	25.0	24.6	24.4	24.0
6	29.5	30.9	30.2	30.4	28.7	27.1	26.1	25.6	25.6	25.5	25.3	25.2
7	30.5	32.5	30.5	29.8	28.1	27.0	26.1	25.4	25.2	25.0	24.8	24.5
8	30.1	30.2	30.1	30.5	29.6	27.4	26.5	25.5	25.0	25.0	24.8	24.6
9	30.7	31.5	31.1	31.0	30.1	28.6	26.6	25.5	25.0	24.7	24.4	24.3
10	31.0	31.8	32.6	31.1	30.5	29.0	27.2	26.5	26.0	25.4	25.1	25.0
11	30.2	31.8	32.6	33.0	31.3	29.1	27.3	26.6	26.1	25.8	25.3	25.1
12	32.0	33.4	33.2	33.6	33.0	32.0	30.5	29.4	27.4	27.0	26.0	25.2
13	31.2	32.6	33.0	33.0	32.7	31.2	30.0	28.0	27.5	26.8	25.5	24.5
14	31.9	32.6	33.6	33.8	33.0	31.3	29.5	27.9	26.4	25.0	24.1	24.4
15	29.7	31.1	31.8	32.0	31.8	29.5	28.0	26.5	25.5	25.0	24.4	23.0
16	31.0	31.4	32.6	32.9	32.5	31.8	29.0	27.0	25.5	25.2	24.0	23.8
17	32.0	33.5	33.6	34.1	33.5	32.0	30.3	28.0	27.0	26.1	25.0	24.1
18	31.8	32.8	33.1	33.7	32.7	32.4	30.8	28.8	27.5	26.7	25.5	25.0
19	34.0	34.8	35.6	35.8	34.1	32.6	30.8	30.2	29.4	27.7	27.3	27.3
20	32.8	33.0	32.8	32.6	31.0	29.2	28.0	27.2	27.0	26.8	26.6	26.7
21	32.0	32.4	32.4	32.2	30.6	28.9	27.2	26.8	26.5	26.4	26.2	26.1
22	31.5	32.5	32.5	32.0	30.5	29.0	28.0	27.1	26.9	26.5	26.4	26.1
23	33.0	32.8	32.9	32.6	31.0	29.6	28.0	27.3	27.0	26.5	26.4	26.2
24	32.1	31.9	32.5	31.8	30.7	28.9	27.6	27.1	26.9	26.8	26.6	26.5
25	32.7	32.2	32.0	31.0	31.2	29.9	28.5	27.5	27.1	27.0	26.8	26.6
26	30.1	31.1	32.1	31.4	30.7	29.5	28.0	27.2	26.8	26.7	26.6	26.4
27	33.2	32.6	33.5	33.2	32.0	29.0	28.0	27.5	27.1	26.9	26.6	26.4
28	30.4	30.9	31.0	31.7	31.9	29.0	28.0	27.0	26.0	25.5	25.2	25.0
Mean	31.2	31.9	32.2	32.0	31.0	29.4	28.0	27.0	26.3	25.9	25.4	25.0

กรุงเทพฯ กุมภาพันธ์ ๒๕๑๐ Bangkok February 1967

ความชื้นสัมพันธ์รายชั่วโมงประจำวันเป็นเรือนร้อย

Hourly Relative Humidity in Percent

Time / Date	เวลากรุงเทพ ฯ 0100	0200	0300	0400	0500	0600	0700	0800	0900	1000	1100	1200
									Bangkok Standard Time			
1	92.0	92.0	91.0	94.0	96.0	94.0	94.0	91.0	88.0	79.0	77.0	73.0
2	89.0	90.0	90.0	92.0	93.0	95.0	93.0	90.0	81.0	71.0	71.0	61.0
3	92.0	94.0	95.0	95.0	93.0	93.0	91.0	87.0	69.0	61.0	55.0	51.0
4	69.0	71.0	73.0	77.0	77.0	77.0	77.0	77.0	63.0	59.0	52.0	48.0
5	76.0	76.0	76.0	77.0	77.0	78.0	81.0	78.0	61.0	54.0	49.0	47.0
6	90.0	90.0	89.0	92.0	92.0	92.0	92.0	89.0	81.0	75.0	75.0	68.0
7	84.0	84.0	85.0	87.0	88.0	88.0	90.0	89.0	75.0	62.0	55.0	55.0
8	88.0	90.0	92.0	94.0	95.0	93.0	93.0	92.0	84.0	76.0	64.0	69.0
9	89.0	91.0	92.0	93.0	94.0	95.0	95.0	92.0	83.0	75.0	63.0	60.0
10	90.0	89.0	90.0	91.0	93.0	95.0	95.0	92.0	81.0	74.0	66.0	64.0
11	91.0	92.0	92.0	93.0	94.0	94.0	93.0	94.0	83.0	77.0	67.0	64.0
12	91.0	92.0	93.0	94.0	94.0	96.0	94.0	91.0	84.0	65.0	55.0	49.0
13	84.0	77.0	78.0	80.0	82.0	84.0	85.0	75.0	68.0	54.0	51.0	50.0
14	87.0	78.0	76.0	75.0	78.0	81.0	82.0	76.0	63.0	59.0	54.0	48.0
15	72.0	73.0	74.0	76.0	79.0	80.0	79.0	70.0	62.0	53.0	50.0	48.0
16	67.0	70.0	73.0	76.0	80.0	81.0	83.0	80.0	64.0	59.0	50.0	45.0
17	61.0	65.0	64.0	64.0	71.0	78.0	79.0	73.0	61.0	52.0	37.0	36.0
18	64.0	67.0	69.0	70.0	74.0	77.0	70.0	70.0	65.0	62.0	50.0	44.0
19	67.0	69.0	71.0	72.0	72.0	73.0	68.0	61.0	53.0	49.0	45.0	43.0
20	76.0	79.0	82.0	86.0	87.0	88.0	90.0	83.0	79.0	63.0	52.0	56.0
21	89.0	91.0	90.0	90.0	91.0	91.0	92.0	91.0	81.0	72.0	67.0	64.0
22	89.0	89.0	89.0	90.0	91.0	91.0	92.0	89.0	79.0	73.0	63.0	65.0
23	88.0	89.0	89.0	90.0	91.0	91.0	93.0	90.0	78.0	70.0	63.0	64.0
24	89.0	91.0	92.0	93.0	94.0	94.0	94.0	91.0	77.0	70.0	67.0	62.0
25	88.0	88.0	91.0	91.0	91.0	92.0	92.0	89.0	76.0	70.0	70.0	65.0
26	89.0	90.0	89.0	90.0	91.0	91.0	90.0	89.0	70.0	71.0	69.0	70.0
27	89.0	90.0	92.0	93.0	93.0	94.0	94.0	88.0	81.0	70.0	62.0	62.0
28	88.0	88.0	80.0	90.0	85.0	89.0	83.0	75.0	63.0	57.0	47.0	47.0
Mean	83.1	83.8	84.2	85.9	87.0	88.0	87.6	84.0	73.5	65.4	58.8	56.4

Time / Date	1300	1400	1500	1600	1700	1800	1900	2000	2100	2200	2300	2400
1	69.0	67.0	63.0	75.0	85.0	87.0	87.0	84.0	81.0	82.0	82.0	86.0
2	61.0	56.0	53.0	64.0	67.0	78.0	81.0	84.0	87.0	89.0	93.0	92.0
3	49.0	47.0	44.0	44.0	46.0	51.0	58.0	62.0	65.0	63.0	70.0	89.0
4	45.0	44.0	43.0	43.0	44.0	49.0	56.0	59.0	68.0	69.0	67.0	70.0
5	46.0	44.0	44.0	47.0	52.0	58.0	71.0	78.0	81.0	84.0	85.0	88.0
6	63.0	60.0	60.0	59.0	66.0	72.0	79.0	83.0	83.0	83.0	83.0	82.0
7	51.0	45.0	59.0	62.0	69.0	75.0	80.0	82.0	83.0	84.0	86.0	87.0
8	67.0	64.0	64.0	64.0	66.0	74.0	78.0	85.0	87.0	87.0	88.0	88.0
9	60.0	54.0	53.0	55.0	57.0	61.0	74.0	83.0	86.0	87.0	89.0	89.0
10	59.0	57.0	54.0	55.0	59.0	63.0	71.0	78.0	83.0	85.0	88.0	88.0
11	66.0	61.0	57.0	57.0	63.0	72.0	79.0	82.0	85.0	86.0	90.0	91.0
12	45.0	42.0	44.0	43.0	45.0	47.0	54.0	55.0	71.0	74.0	79.0	82.0
13	48.0	44.0	42.0	42.0	43.0	46.0	51.0	63.0	62.0	63.0	78.0	84.0
14	44.0	42.0	37.0	36.0	37.0	43.0	49.0	52.0	58.0	63.0	65.0	69.0
15	47.0	43.0	41.0	40.0	40.0	50.0	56.0	62.0	65.0	60.0	60.0	65.0
16	40.0	39.0	38.0	38.0	38.0	41.0	51.0	58.0	62.0	61.0	67.0	64.0
17	36.0	35.0	33.0	32.0	35.0	39.0	44.0	52.0	52.0	54.0	56.0	62.0
18	41.0	38.0	36.0	39.0	41.0	41.0	49.0	49.0	53.0	54.0	66.0	61.0
19	41.0	39.0	40.0	38.0	45.0	48.0	54.0	54.0	59.0	71.0	73.0	73.0
20	53.0	51.0	49.0	52.0	60.0	69.0	76.0	84.0	85.0	87.0	90.0	89.0
21	60.0	57.0	58.0	59.0	67.0	73.0	85.0	86.0	87.0	87.0	88.0	87.0
22	64.0	64.0	59.0	60.0	67.0	69.0	79.0	81.0	83.0	86.0	86.0	88.0
23	62.0	62.0	60.0	62.0	66.0	71.0	78.0	83.0	85.0	89.0	88.0	88.0
24	64.0	63.0	66.0	67.0	72.0	79.0	83.0	80.0	84.0	87.0	89.0	89.0
25	63.0	63.0	64.0	67.0	63.0	70.0	79.0	83.0	84.0	85.0	87.0	88.0
26	70.0	66.0	61.0	66.0	71.0	75.0	82.0	84.0	87.0	87.0	88.0	88.0
27	57.0	60.0	56.0	55.0	60.0	76.0	81.0	84.0	85.0	84.0	85.0	86.0
28	47.0	47.0	48.0	46.0	46.0	53.0	53.0	56.0	62.0	65.0	65.0	65.0
Mean	54.2	51.9	50.9	52.4	56.1	61.8	68.5	72.4	75.5	77.0	79.7	80.6

กรุงเทพฯ กุมภาพันธ์ ๒๕๑๐ Bangkok February 1967

ทิศและกำลังลมรายชั่วโมง (นอต)

Hourly Direction and Force of Surface Winds (Knot)

Time / Date	0100		0200		0300		0400		0500		0600	
	Dir.	Force	Dir.	Force	Dir.	Force	Dir.	Force	Dir.	Force	Dir.	Force
1	C	0	ENE	2	C	0	C	0	C	0	SSW	1
2	SW	2	W	1	C	0	C	0	C	0	C	0
3	C	0	NNE	2	NNE	1	NNE	1	NNE	1	NNE	2
4	E	4	NE	3	E	3	E	3	ESE	3	ESE	3
5	ESE	2	E	2	ENE	2	E	2	ENE	3	ENE	2
6	SSE	3	SSE	2	E	1	C	0	C	0	C	0
7	S	7	S	7	S	5	S	3	SSW	1	C	1
8	SSE	1	SSE	1	C	0	NE	1	ENE	2	ENE	2
9	SSE	4	S	4	S	2	C	0	C	0	ENE	1
10	S	3	S	4	S	3	C	0	C	0	C	0
11	S	2	SSE	1	SSE	2	SSE	1	C	0	C	0
12	C	0	C	0	C	0	C	0	C	0	C	0
13	C	0	E	2	E	1	ENE	1	ENE	1	N	1
14	C	0	NE	2	NE	1	NE	2	NNE	1	C	0
15	NNE	3	NE	2	NE	3	NNE	2	NNE	1	NE	3
16	ENE	3	ENE	2	C	0	C	0	C	0	W	2
17	ENE	3	ENE	3	ENE	3	NNE	1	N	1	N	1
18	NE	1	C	0	C	0	ENE	1	NE	1	NE	1
19	C	0	C	0	C	0	C	0	C	0	C	0
20	C	0	C	0	C	0	C	0	C	0	C	0
21	SSE	7	S	3	S	3	SSE	3	SSE	1	C	0
22	S	5	S	6	S	4	S	3	SSE	3	SE	2
23	S	3	S	3	S	3	S	2	SSE	1	C	0
24	SSE	6	S	2	SSE	1	SSE	2	SE	1	SE	2
25	S	6	SSE	6	SSE	5	SSE	4	SSE	2	C	0
26	S	8	SSE	4	S	5	S	1	SSE	1	SSE	3
27	S	4	ESE	1	C	0	C	0	C	0	C	0
28	C	0	SSE	1	NE	2	NE	2	NNE	3	NNE	2
Freq.	S	2.8	S	2.4	C	1.8	C	1.3	C	1.0	C	1.1

Time / Date	0700		0800		0900		1000		1100		1200	
	Dir.	Force	Dir.	Force	Dir.	Force	Dir.	Force	Dir.	Force	Dir.	Force
1	C	0	NNE	2	NNE	5	N	5	N	8	NNE	5
2	NNE	1	NE	1	NNE	2	NE	2	ENE	3	E	10
3	NE	1	ENE	4	ENE	8	ENE	8	ENE	11	ENE	11
4	E	4	NE	3	NE	6	ESE	5	NE	4	NE	9
5	ENE	2	ENE	2	E	5	E	8	E	9	SE	6
6	NNE	1	ENE	2	E	1	ESE	3	SE	5	SSE	8
7	C	0	C	0	C	0	C	0	WNW	8	WNW	5
8	ENE	1	ENE	1	ENE	3	SE	2	SE	6	SSE	6
9	NE	1	NE	1	E	1	SE	3	S	5	S	8
10	C	0	C	0	NE	1	SSE	4	SSE	5	S	7
11	C	0	NE	1	NE	1	ENE	1	ESE	1	SSE	2
12	C	0	ENE	5	NE	8	ENE	11	NE	10	ENE	14
13	C	0	E	3	ENE	6	ENE	10	E	10	ENE	8
14	NE	2	NE	4	NE	3	NE	5	NE	3	ENE	5
15	ENE	6	ENE	11	NE	11	E	11	ENE	11	NE	12
16	C	0	C	0	ENE	5	ENE	4	E	5	NE	8
17	NE	3	NNE	1	NNE	6	NNE	8	NE	12	NE	10
18	ENE	4	NNE	3	NNE	6	NNE	6	NNE	6	NNE	8
19	N	1	ENE	3	NE	6	NE	6	NE	5	ENE	4
20	C	0	C	0	SE	2	SE	5	SE	6	S	5
21	ENE	1	C	0	SSE	5	S	8	SSW	7	S	8
22	SE	3	SSE	3	SSE	9	SSE	14	S	12	SSW	11
23	C	0	ENE	1	SE	3	SSE	6	SSE	6	S	8
24	ESE	2	SE	2	S	8	S	6	SSE	8	S	6
25	C	0	SE	2	SSE	8	S	11	S	11	S	11
26	S	1	S	4	SSE	3	S	3	SE	4	SSE	6
27	C	0	C	0	C	0	SSE	2	SSW	5	SSE	4
28	NNE	3	NNE	3	NE	7	NNE	7	ENE	11	ENE	10
Freq.	C	1.3	ENE	2.2	NE	4.6	ENE	5.9	NE	7.0	S	7.7

กรุงเทพฯ กุมภาพันธ์ ๒๕๑๐ Bangkok February 1967

ทิศและกำลังลมรายชั่วโมง (นอต)

Hourly Direction and Force of Surface Winds (Knot)

Time / Date	1300		1400		1500		1600		1700		1800	
	Dir.	Force	Dir.	Force	Dir.	Force	Dir.	Force	Dir.	Force	Dir.	Force
1	NE	4	NE	6	ESE	1	SSW	5	SSW	5	S	3
2	E	6	ESE	9	SE	9	S	14	SSW	10	SSW	8
3	NE	11	NE	8	NE	8	NE	3	NE	5	ENE	2
4	NE	11	ENE	7	E	8	NE	10	E	3	ENE	1
5	E	9	SE	6	S	8	S	8	S	7	SSE	6
6	S	10	S	12	S	11	SSE	11	SSE	11	S	11
7	WNW	5	NW	3	SE	17	SE	15	SE	16	SE	12
8	SE	8	S	9	S	8	S	8	S	8	S	8
9	S	8	S	9	S	6	S	8	S	5	S	8
10	S	8	S	8	S	8	S	6	S	9	SSW	8
11	ESE	3	S	3	SSE	3	S	3	S	6	S	5
12	NE	11	NE	11	NE	14	E	8	ENE	3	NE	3
13	ENE	8	NE	6	ENE	6	E	4	SE	4	C	0
14	ENE	6	ENE	5	ENE	8	NE	7	NE	4	ENE	2
15	NE	12	NE	10	NE	9	NE	9	NE	8	N	5
16	NE	5	NNE	5	NNE	5	N	4	NNE	1	ENE	1
17	NE	10	NNE	8	NNE	9	NNE	8	NNE	2	NNE	1
18	NNE	9	NE	7	NE	9	NNE	9	NE	6	N	4
19	NE	5	NE	4	N	3	NE	1	SSE	3	S	4
20	S	7	S	7	S	7	S	7	S	7	S	8
21	S	9	SSW	10	S	11	SSW	10	S	11	S	12
22	S	11	SSW	12	SSW	15	SSW	14	SSW	12	S	9
23	S	10	SSW	11	S	11	S	11	S	11	SSE	9
24	S	11	S	12	S	11	S	11	S	10	SSE	9
25	SSE	11	S	11	S	10	S	10	S	9	S	9
26	S	6	SSE	5	S	4	S	3	S	8	S	5
27	SSW	6	SSW	7	S	10	S	12	SSW	12	SSW	10
28	ENE	7	NE	7	N	4	NE	2	NNE	4	NNW	8
Freq.	S	8.1	S	7.8	S	8.3	S	7.9	S	7.5	S	6.1

Time / Date	1900		2000		2100		2200		2300		2400	
	Dir.	Force	Dir.	Force	Dir.	Force	Dir.	Force	Dir.	Force	Dir.	Force
1	S	2	S	2	SSE	1	SSW	2	WSW	2	SW	2
2	SSW	2	SW	4	SSW	4	S	2	S	1	SSW	1
3	N	4	C	0	C	0	NE	4	NE	4	SE	1
4	NE	1	ENE	1	N	1	NNE	1	ESE	1	E	2
5	SSE	3	SSE	7	SSE	6	SSE	5	SSE	6	SSE	5
6	S	7	SSE	7	SSE	8	S	8	S	8	S	8
7	SSE	6	SSE	5	SSE	6	SSE	5	S	4	S	2
8	SSE	8	SSE	7	SSE	8	SSE	5	SSE	8	SSE	5
9	S	3	S	4	S	4	S	4	S	2	S	3
10	S	8	S	3	S	3	C	0	SSE	2	SSE	1
11	S	6	S	5	S	2	S	2	C	0	C	0
12	NE	1	NE	3	C	0	NE	1	C	0	E	1
13	C	0	C	0	ENE	2	ENE	2	C	0	C	0
14	NE	3	NE	3	NNE	1	NNE	1	NNE	2	NNE	3
15	C	0	C	0	NE	2	NE	1	NE	5	NNE	2
16	C	0	C	0	C	0	NE	4	C	0	NE	4
17	C	0	NE	1	N	3	NNE	1	ENE	2	E	1
18	C	0	NNW	1	NNW	1	C	0	C	0	C	0
19	SW	1	W	2	C	0	S	1	S	1	S	1
20	SSE	5	SSE	1	SSE	4	SSE	6	SSE	8	S	8
21	SSE	9	SSE	8	S	6	SSE	8	S	8	S	5
22	S	3	S	5	S	6	S	4	S	6	S	5
23	SSE	11	SSW	16	S	8	SSW	15	SSE	5	SSE	8
24	S	5	S	6	S	5	S	6	S	6	S	6
25	SSE	8	SSE	8	S	10	S	5	S	7	S	8
26	S	6	S	7	SSE	7	SSE	6	SSE	6	SSE	6
27	SSE	4	SSE	4	S	2	SSE	1	S	1	SSE	1
28	NNW	11	NW	11	NNW	8	N	4	N	4	NNW	2
Freq.	S	4.2	SSE	4.3	S	3.9	S	3.7	S	3.5	S	3.3

กรุงเทพฯ กุมภาพันธ์ ๒๕๑๐ Bangkok February 1967

จำนวนฝนรายชั่วโมงเป็นมิลลิเมตร

Hourly Rainfall in Millimetres

Time / Date	เวลากรุงเทพ ฯ 0100	0200	0300	0400	0500	0600	0700	0800	0900	1000	1100	1200
									Bangkok Standard Time			
1	1.0			1.2		3.2	0.3					
2												
3												
4												
5												
6												
7												
8												
9												
10												
11												
12												
13												
14												
15												
16												
17												
18												
19												
20												
21												
22												
23												
24												
25												
26												
27												
28												
Total	1.0			1.2		3.2	0.3					

Time / Date	1300	1400	1500	1600	1700	1800	1900	2000	2100	2200	2300	2400
1												
2												
3												
4												
5												
6												
7												
8												
9												
10												
11												
12												
13												
14												
15												
16												
17												
18												
19												
20												
21												
22												
23												
24												
25												
26												
27												
28												
Total												

กรุงเทพฯ กุมภาพันธ์ ๒๕๑๐ Bangkok February 1967

Date	ทรรศนวิสัยทางนอน (กม.) Horizontal Visibility (Km.) เวลากรุงเทพ ฯ				จำนวนเมฆ (0 – 8) Amount of Clouds (0 – 8) Bangkok Standard Time			
Time	0700	1000	1300	1600	0700	1000	1300	1600
1	6.4	12.8	16.0	16.0	8	7	7	8
2	8.0	11.2	16.0	16.0	7	7	7	7
3	4.8	11.2	14.4	12.8	7	5	3	3
4	8.0	14.4	14.4	14.4	5	3	0	1
5	8.0	12.8	16.0	14.4	3	3	1	1
6	3.2	6.4	12.8	16.0	6	3	6	3
7	4.8	11.2	12.8	12.8	4	5	7	5
8	4.0	6.4	12.8	14.4	5	3	4	3
9	6.4	11.2	14.4	16.0	4	6	3	2
10	8.0	8.0	14.4	14.4	3	4	5	2
11	6.4	11.2	12.8	12.8	3	6	7	4
12	4.8	11.2	12.8	12.8	6	5	3	5
13	3.2	8.0	11.2	9.6	4	2	1	2
14	4.8	9.6	12.8	8.0	4	3	2	3
15	8.0	12.8	11.2	9.6	5	5	6	6
16	3.2	11.2	16.0	14.4	3	2	2	2
17	3.2	8.0	12.8	11.2	5	5	3	2
18	4.8	8.0	11.2	11.2	5	5	5	6
19	4.8	14.4	16.0	16.0	7	5	5	5
20	4.8	9.6	12.8	12.8	6	4	4	4
21	4.8	12.8	16.0	16.0	7	7	5	3
22	4.8	12.8	12.8	12.8	5	5	5	3
23	4.8	8.0	11.2	11.2	3	4	3	3
24	4.8	14.4	16.0	16.0	4	5	4	4
25	8.0	14.4	16.0	12.8	6	6	5	7
26	11.2	14.4	14.4	14.4	7	6	7	7
27	6.4	11.2	12.8	12.8	6	6	7	7
28	11.2	11.2	11.2	8.0	6	6	7	7
Mean	5.9	11.0	13.7	13.2	5.1	4.8	4.4	4.1

วันที่ Date	ชนิดของเมฆ Form of Clouds			
	0700	1000	1300	1600
1	CuScAcAs	CuScAcCiCs	CuScAcCiCs	CuScAcAs
2	ScAcCiCs	CuScAcCiCs	CuScAcCiCs	CuScAcCiCs
3	CuScAcCiCs	ScAcCi	Ci	CuCi
4	CiCs	CuCiCs	-	CuCs
5	ScCi	ScCi	CuCi	CuCi
6	CuScAcCi	CuCiCs	CuCiCs	CuCiCs
7	CuScCi	CuScAcCiCs	CuScCiCs	CuScCiCs
8	CuCiCs	CuCi	CuCi	CuCi
9	CuCiCs	CuCiCs	CuCiCs	CuCiCs
10	CuScCi	CuCi	CuCi	CuCi
11	CiCs	CuCiCs	CuCiCs	CuAcCiCs
12	ScCiCs	CuScCiCs	CuCiCs	CuScCiCs
13	CiCs	CiCs	Ci	CuCiCs
14	ScCiCs	AcCiCs	CuCiCs	CuCiCs
15	CiCs	CiCs	CiCs	CiCs
16	CiCs	CiCs	CiCs	CiCs
17	CiCs	CiCs	CiCs	CiCs
18	AcCiCs	CiCs	CiCs	CiCs
19	AcCiCs	AcCiCs	AcCiCs	AcCiCs
20	ScAcCiCs	CuCiCs	CuCiCs	CuCiCs
21	ScAcCiCs	CuAcCiCs	CuAcCiCs	CuCbCiCs
22	CiCs	CuScCiCs	CuScCiCs	CuCiCs
23	AcCiCs	CuCiCs	CuCiCs	CuCbCiCs
24	CiCs	CuCiCs	CuCiCs	CuCbCiCs
25	CuScCiCs	CuCiCs	CuCiCs	CiCs
26	CuCiCs	CuCiCs	CuCiCs	CuCbCiCs
27	CuCiCs	CuCiCs	CuScCiCs	CuCbCiCs
28	CuScAcCiCs	CuScAcCiCs	CuScAcCiCs	ScCiCs

กรุงเทพฯ กุมภาพันธ์ ๒๕๑๐ Bangkok February 1967

ค่าเฉลี่ยของผลการตรวจอุตุนิยมวิทยาประจำวันและประจำเดือน

Daily and Monthly Values of Meteorological Elements

Date	Mean Barometric Pressure + 1000mb.	Temperature Max.	Temperature Min.	Temperature Range	Temperature Mean	Relative Humidity	Wind Velocity Extreme	Wind Velocity Mean	Mean Amount of Cloud	Total Rainfall	Mean Visibility	Amount of Evaporation	Weather Remarks
		°C.	°C.	°C.	°C.	%	Knot	Knot	0 — 8	mm.	km.	mm.	
1	11.51	29.6	23.6	6.0	25.6	83.7	12.0	2.6	7.8	5.7	11.8	1.5	● ⌒ ═ ⊙
2	11.75	31.2	22.9	8.3	25.9	80.2	18.0	3.8	6.8	-	13.6	2.7	◐ ⌒ ═
3	12.82	32.4	22.4	10.0	26.6	68.5	23.0	4.2	5.5	-	11.0	3.7	◐ ⌒ ═
4	13.54	31.9	20.1	11.8	25.5	61.5	18.0	4.0	2.6	-	11.4	3.8	◑ ⌒ ═ ∞
5	12.10	31.8	19.9	11.9	25.6	67.0	15.0	5.0	2.0	-	10.6	3.3	◑ ⌒ ═ ∞
6	10.23	31.0	21.7	9.3	25.9	79.1	19.0	5.8	3.8	-	11.0	2.6	◐ ⌒ ═
7	09.84	32.7	24.0	8.7	26.8	75.2	19.0	5.5	4.0	-	11.4	3.3	◐ ⌒ ═
8	09.81	30.5	21.3	9.2	25.8	80.9	16.0	4.8	3.5	-	10.9	3.2	◐ ⌒ ═ ∞
9	09.66	31.5	21.4	10.1	26.3	77.9	17.0	3.9	3.0	-	12.8	3.3	◑ ⌒ ═
10	10.22	32.7	21.6	11.1	26.6	77.5	16.0	3.8	2.8	-	12.4	2.9	◑ ⌒ ═
11	11.15	33.0	23.3	9.7	27.2	80.1	14.0	2.1	4.1	-	12.0	2.1	◐ ⌒ ═
12	12.92	34.0	23.2	10.8	27.9	70.0	20.0	4.3	4.8	-	11.6	4.6	◐ ⌒ ═
13	13.47	33.6	21.1	12.5	27.1	63.9	19.0	3.1	2.9	-	9.0	3.9	◑ ⌒ ═ ∞
14	13.56	34.5	20.6	13.9	26.9	60.5	19.0	3.0	3.1	-	9.0	4.7	◑ ⌒ ═ ∞
15	13.47	32.9	18.9	14.0	25.3	60.2	22.0	5.9	4.8	-	10.2	5.4	◐ ⌒ ═ ∞
16	12.78	33.3	18.6	14.7	25.4	59.4	16.0	2.4	3.5	-	10.0	4.3	◐ ⌒ ═ ∞
17	13.08	34.6	19.0	15.6	26.8	53.0	16.0	4.1	4.5	-	7.8	5.7	◐ ⌒ ═ ∞
18	13.99	34.2	19.5	14.7	26.5	56.3	17.0	3.5	5.1	-	8.4	4.6	◐ ⌒ ═ ∞
19	12.58	36.0	23.0	13.0	28.9	57.4	16.0	2.1	5.6	-	10.2	4.8	◐ ⌒ ═ ∞
20	10.44	33.1	24.4	8.7	28.5	73.6	15.0	3.9	5.1	-	9.0	4.1	◐ ⌒ ═ ∞
21	09.68	33.6	25.1	8.5	28.0	79.3	19.0	6.4	5.3	-	12.4	2.9	◐ ⌒ ═ ↖
22	09.42	32.7	24.9	7.8	28.2	78.6	18.0	7.4	4.4	-	11.8	3.3	◐ ⌒ ═
23	09.11	33.1	24.1	9.0	28.2	78.8	17.0	6.8	3.4	-	10.6	2.7	◑ ⌒ ═
24	08.46	32.5	24.6	7.9	28.0	80.7	18.0	6.0	3.1	-	13.2	2.7	◑ ⌒ ═
25	09.28	32.9	25.5	7.4	28.4	79.1	17.0	7.2	5.5	-	13.0	3.5	◐ ⌒ ═
26	09.69	32.2	25.7	6.5	28.2	80.2	15.0	4.7	6.5	-	13.4	2.3	◐ ⌒
27	10.02	33.7	24.6	9.1	28.4	78.2	16.0	3.6	5.9	-	12.0	3.5	◐ ⌒ ═
28	11.34	32.2	23.3	8.9	27.4	64.4	20.0	5.1	6.5	-	10.6	4.4	◐ ⌒ ∞
Totals										5.7		99.8	
Mean	11.28	32.8	22.4	10.4	27.0	71.6	17.4	4.5	4.5		11.1	3.6	
Abs. Max.	17.30	36.0		15.6		96.0	23.0			5.7		5.7	
Days	18th	19th		17th		1,12	3rd			1st		17th	
Abs. Min.	05.70		18.6	6.0		32.0						1.5	
Days	24th		16th	1st		17th						1st	

กรุงเทพ ฯ – BANGKOK

ผลสรุปการตรวจประจำเดือน กุมภาพันธ์ ๒๕๑๐

Monthly Summary for February 1967

1. ความกดอากาศ – AIR PRESSURE

สูงสุด	Extreme Maximum	1017.30	mb.	เมื่อ – on the 18th
ต่ำสุด	Extreme Minimum	1005.70	mb.	เมื่อ – on the 24th
ระยะเปลี่ยนประจำวันสูงสุด	Max. Diurnal Range	6.45	mb.	เมื่อ – on the 16th
ปานกลางสูงสุด	Mean Maximum	1014.06	mb.	
ปานกลางต่ำสุด	Mean Minimum	1008.76	mb.	
ปานกลาง	Mean	1011.28	mb.	

2. อุณหภูมิอากาศ – AIR TEMPERATURE

สูงสุด	Extreme Maximum	36.0	°C.	เมื่อ – on the 19th
ต่ำสุด	Extreme Minimum	18.6	°C.	เมื่อ – on the 16th
ระยะเปลี่ยนประจำวันสูงสุด	Max. Diurnal Range	15.6	°C.	เมื่อ – on the 17th
ปานกลางสูงสุด	Mean Maximum	32.8	°C.	
ปานกลางต่ำสุด	Mean Minimum	22.4	°C.	
ปานกลาง	Mean	27.0	°C.	

3. ความชื้นสัมพันธ์ – RELATIVE HUMIDITY

สูงสุด	Highest	96.0	%	เมื่อ – on the 1,12
ต่ำสุด	Lowest	32.0	%	เมื่อ – on the 17th
ปานกลาง	Mean	71.6	%	

4. ลม – SURFACE WINDS

ความเร็วสูงสุด	Greatest Velocity	23.0	Knot
ความเร็วปานกลาง	Mean Velocity	4.5	Knot
ทิศร่วม	Resultant Direction	S 56° 11' E	

5. ฝนตก – RAINFALL

รวมทั้งเดือน	Total Amount	5.7	mm.		
ต่างจากปรกติ	Departure from normal	-19.5	mm.		
ความแรงของฝน	Greatest Intensity		mm.	in	minutes
ตกมากที่สุดในวันหนึ่ง	Heaviest fall in 24 hrs.	5.7	mm.	เมื่อ	on the 1st

6. หมายเหตุ – MISCELLANEOUS INFORMATION

ท้องฟ้าไม่มีเมฆ	Cloudless sky	0	
ท้องฟ้ามีเมฆบางส่วน	Partly cloudy sky	8	
ท้องฟ้ามีเมฆมาก	Cloudy sky	19	
ท้องฟ้ามีเมฆเต็ม	Overcast	1	
วันมีฝนตก	Rainy days	1	
วันมีน้ำค้าง	Days with dew	28	
วันมีหมอก	Days with ground fog	0	
วันมีฟ้าหรัวชื้น	Days with mist	26	
วันมีฟ้าหรัว	Days with haze	12	
วันมีพายุฟ้าคะนอง	Days with thunderstorm	0	
วันมีพายุฟ้าคะนองไม่ผ่านสถานี	Days with distant thunderstorm	0	
วันมีฟ้าแลบ	Days with lightning	1	
จำนวนไอน้ำรวมทั้งเดือน	Total Evaporation	99.8	mm
จำนวนชั่วโมงที่มีแสงแดดทั้งเดือน	Total Duration of Sunshine		hrs

สรุปผลการตรวจอุตุนิยมวิทยาประจำเดือน กุมภาพันธ์ ๒๕๑๐

Summary of Meteorological Observations for month of February 1967

สถานี Station	ค่าปานกลางความกดอากาศโดยลดและแก้แล้ว (เป็นมิลลิบาร์) Mean Reduced Barometric Presssure (in millibars)								
	1000 + จำนวนในตาราง 1000 + the numbers in the tables								ประจำเดือน For Month
	0100	0400	0700	1000	1300	1600	1900	2200	
Chiangrai	14.70	14.75	16.23	17.27	13.33	09.31	10.96	14.18	13.84
Pai	-	-	-	-	-	-	-	-	-
Mae Hongson	12.48	12.08	13.86	15.11	10.83	06.63	08.12	11.38	11.31
Chiangmai	12.47	12.19	13.95	14.75	11.28	07.49	08.79	11.68	11.57
Nan	13.09	13.53	14.44	15.29	11.50	08.19	09.62	11.75	12.18
Lampang	11.91	11.55	13.27	14.37	10.81	07.62	08.89	11.63	11.26
Phrae	11.02	10.58	12.12	13.98	11.00	07.71	08.57	10.83	10.73
Mae Sariang	12.61	12.47	13.84	15.20	11.28	07.25	08.51	12.45	11.70
Uttaradit	11.57	10.85	12.67	14.37	11.60	08.47	09.06	11.43	11.25
Loei	12.97	12.53	14.17	15.86	12.59	09.71	10.81	12.95	12.70
Nakhon Phanom	13.61	12.98	14.46	15.87	12.76	10.22	11.87	13.75	13.19
Udon Thani	14.08	13.71	15.14	16.84	13.80	10.69	11.66	13.87	13.72
Sakon Nakhon	14.49	-	15.62	16.71	13.43	10.96	12.49	-	13.95
Tak	-	-	11.89	13.85	10.88	07.56	08.47	-	10.53
Phitsanulok	11.86	11.43	12.96	14.60	12.03	08.87	09.56	11.63	11.62
Mae Sot	11.38	-	12.64	13.65	09.96	06.77	08.46	-	10.48
Mukdahan	13.77	13.80	14.91	15.58	12.13	09.72	11.62	13.47	13.13
Phetchabun	-	-	13.03	14.15	10.74	07.88	09.27	-	11.02
Khon Kaen	13.17	12.72	14.51	16.13	13.09	10.01	11.05	13.14	12.98
Roi Et	12.58	11.97	13.71	15.05	11.98	09.08	10.44	12.41	12.15
Nakhon Sawan	11.96	11.28	12.94	14.93	12.18	08.96	09.71	11.80	11.72
Chaiyaphum	-	-	14.37	15.91	12.62	09.68	10.84	-	12.68
Ubon Ratchathani	13.26	12.79	14.45	15.66	12.66	09.80	10.88	13.16	12.83
Nakhon Ratchasima	13.25	13.03	15.03	16.42	13.23	09.97	11.49	13.47	13.24
Surin	12.33	12.46	13.72	15.25	12.33	09.48	10.70	12.21	12.31
Lopburi	12.05	11.25	12.78	14.51	11.74	08.69	09.94	12.20	11.64
Suphanburi	11.66	10.84	12.34	14.15	11.32	08.48	09.54	11.92	11.28
Prachinburi	-	-	12.59	14.56	11.68	08.58	09.64	-	11.41
Sap Muang	-	-	15.19	14.95	11.35	09.06	11.17	-	12.35
Kanchanaburi	12.65	11.26	13.59	13.96	12.06	09.16	10.72	12.32	12.09
Don Muang	11.74	10.75	11.98	14.21	11.84	08.84	09.62	11.73	11.34
Aranyaprathet	12.30	11.22	13.77	15.27	12.10	09.14	10.43	12.28	12.07
Pom Phrachunlachomklao	-	-	-	-	-	-	-	-	-
Chonburi	11.37	10.26	11.98	13.78	11.22	08.74	09.72	11.51	11.07
Ko Sichang	-	-	11.92	13.79	11.69	09.28	09.96	-	11.33
Sattahip	12.21	11.22	12.39	14.38	12.62	10.35	10.93	12.63	12.09
Chanthaburi	11.77	10.90	12.08	13.72	11.45	09.13	10.34	12.19	11.45
Hua Hin	11.13	09.87	11.63	13.56	11.50	09.01	09.91	12.21	11.10
Prachuap Khirikhan	11.74	10.38	11.69	13.64	11.99	09.62	10.47	12.31	11.48
Khlong Yai	11.66	-	11.63	13.04	11.02	08.79	10.16	-	11.05
Chumphon	11.94	10.45	11.59	13.40	11.67	09.59	10.47	12.81	11.49
Ranong	12.04	10.78	11.48	13.07	11.26	09.10	10.20	12.09	11.25
Ban Don	11.95	10.51	11.60	13.40	11.34	09.07	10.39	12.55	11.35
Nakhon Si Thammarat	12.06	10.68	11.44	13.26	11.54	09.49	10.70	12.38	11.44
Phuket	10.38	09.78	10.24	12.27	10.59	07.95	08.76	10.43	10.05
Trang	10.83	09.44	10.44	12.24	10.37	08.19	09.17	11.13	10.23
Songkhla	11.36	09.95	10.59	12.83	11.51	09.07	09.80	11.66	10.85
Narathiwat	11.13	09.24	11.10	12.92	11.12	09.02	09.88	12.14	10.82

สถานี Station	อุณหภูมิอากาศ (°ซ) Temperature in °C.							
	ค่าปานกลาง Means							
	ประจำเดือน For Month	สูงสุด Max.	ต่ำสุด Min.	ประจำวัน Daily Extremes				ระยะเปลี่ยนประจำวัน Daily Range
				สูงสุด Highest	วันที่ Date	ต่ำสุด Lowest	วันที่ Date	
Chiangrai	21.9	30.3	13.5	23.7	23	19.6	3	16.8
Pai	-	-	-	-	-	-	-	-
Mae Hongson	23.3	33.5	13.2	25.8	18	20.5	7	20.3
Chiangmai	22.8	32.0	13.5	25.1	28	20.2	8	18.5
Nan	23.4	32.1	14.7	25.7	27	21.2	8,17	17.4
Lampang	24.2	33.0	15.4	26.7	28	21.3	7	17.6
Phrae	24.8	33.1	16.5	27.3	23	21.9	8	16.6
Mae Sariang	23.2	34.2	12.3	25.4	15	20.7	7	21.9
Uttaradit	25.2	32.9	17.5	29.1	23	21.5	28	15.4
Loei	22.6	30.7	14.5	27.8	25	18.6	28	16.2
Nakhon Phanom	22.8	29.2	16.4	29.2	24	17.6	15	12.8
Udon Thani	23.4	29.3	17.5	29.6	25	19.6	3	11.8
Sakon Nakhon	22.4	28.7	16.1	28.6	24	18.0	4	12.6
Tak	26.4	34.1	18.6	29.5	24	21.8	28	15.5
Phitsanulok	26.5	32.7	20.3	30.5	25	20.8	28	12.4
Mae Sot	25.1	33.5	16.7	26.9	25	22.5	7	16.8
Mukdahan	23.3	30.7	15.9	29.1	23	16.4	12	14.8
Phetchabun	25.7	33.3	18.1	30.2	25	22.5	16	15.2
Khon Kaen	24.0	30.6	17.5	30.9	25	20.2	15	13.1
Roi Et	24.5	31.4	17.6	29.5	24,25	20.0	15	13.8
Nakhon Sawan	26.9	33.5	20.3	30.7	23	23.0	16	13.2
Chaiyaphum	24.7	30.4	19.0	30.1	24	21.0	15	11.4
Ubon Ratchathani	25.1	32.2	17.9	29.8	24	21.3	4,5	14.3
Nakhon Ratchasima	25.1	31.9	18.4	30.0	24	21.0	15	13.5
Surin	23.7	31.5	15.9	28.7	25	19.5	4	15.6
Lopburi	26.8	33.4	20.2	30.2	24	24.3	28	12.2
Suphanburi	26.9	33.1	20.7	30.0	25	24.4	16	12.4
Prachinburi	27.2	33.4	21.0	29.9	25	24.5	16	12.4
Sap Muang	23.2	30.9	15.5	27.4	24	18.8	16	15.4
Kanchanaburi	26.8	33.7	19.9	30.7	24	23.5	16	13.8
Don Muang	27.9	34.3	21.6	29.9	27	25.5	15	12.7
Aranyaprathet	27.1	33.9	20.2	30.6	26	23.9	4	13.7
Pom Phrachunlachomklao	-	-	-	-	-	-	-	-
Chonburi	26.9	31.7	22.1	29.1	3days	25.2	1	9.6
Ko Sichang	27.1	30.5	23.7	28.8	19	24.7	5	6.8
Sattahip	28.9	34.3	23.5	31.1	26	24.0	1	10.8
Chanthaburi	26.9	32.3	21.5	28.5	19	25.0	9	10.8
Hua Hin	25.6	29.9	21.3	28.5	21	23.8	18	8.6
Phrachuap Khirikhan	25.0	29.3	20.6	26.7	25	23.7	17	8.7
Khlong Yai	26.5	31.5	21.5	28.1	25	24.6	5	10.0
Chumphon	25.7	30.2	21.1	28.1	28	24.4	9	9.1
Ranong	27.0	33.7	20.3	28.6	28	25.6	7	13.4
Ban Don	25.9	31.4	20.3	27.7	28	24.3	8,10	11.1
Nakhon Si Thammarat	26.1	30.5	21.6	27.3	23	24.5	7	8.9
Phuket	27.7	31.9	23.5	29.0	28	26.5	9	8.4
Trang	26.6	32.0	21.2	28.4	28	24.8	12	10.8
Songkhla	26.8	29.9	23.8	28.0	21	25.0	9	6.1
Narathiwat	26.1	29.7	22.5	27.5	20	24.0	27	7.2

สถานี Station	อุณหภูมิอากาศ (°ซ.) Air Temperature in °C.								
	สูงสุดและต่ำสุด Extremes				ระยะเปลี่ยนประจำวัน Daily Range				ระยะเปลี่ยนระหว่างสูงสุดและต่ำสุด
	สูงสุด Max.	วันที่ Date	ต่ำสุด Min.	วันที่ Date	มากที่สุด Greatest	วันที่ Date	น้อยที่สุด Smallest	วันที่ Date	Range between Extreme Temp.
Chiangrai	34.7	23	10.3	1	22.3	24	6.7	28	24.4
Pai	-	-	-	-	-	-	-	-	-
Mae Hongson	36.6	25	10.3	3	23.7	24,25	10.[illegible]	19	26.3
Chiangmai	35.6	25	10.1	8	23.4	25	11.4	19	25.5
Nan	37.6	25	10.9	8	24.0	25	7.6	28	26.7
Lampang	37.8	25	11.5	7,8	24.8	25	8.3	28	26.3
Phrae	37.4	25	12.3	8	21.3	25	8.9	1	25.1
Mae Sariang	37.3	23	9.7	2	25.4	21,23	11.8	19	27.6
Uttaradit	38.0	25	13.5	7,8	20.1	22	5.0	28	24.5
Loei	37.8	23	8.6	16	22.0	17	3.8	28	29.2
Nakhon Phanom	36.2	21	9.6	15	17.5	5,21	4.6	26	26.6
Udon Thani	36.3	24	12.2	16	17.2	17	2.3	26	24.1
Sakon Nakhon	35.6	22	9.9	16	17.3	16	1.5	26	25.7
Tak	39.9	24	13.9	17	21.0	23	3.5	28	26.0
Phitsanulok	36.8	24	16.1	16	16.5	17	2.9	28	20.7
Mae Sot	37.0	24	13.9	7	22.1	26	4.3	28	23.1
Mukdahan	36.6	23,24	10.5	5,16	19.0	16	9.8	26	26.1
Phetchabun	38.3	24	12.0	17	22.8	17	5.7	1	26.3
Khon Kaen	37.6	24	12.0	16	17.7	16	1.7	26	25.6
Roi Et	36.5	24	11.5	16	19.0	16	6.2	26	25.0
Nakhon Sawan	37.6	24	14.3	16	18.5	17	6.5	28	23.3
Chaiyaphum	37.0	24	14.2	17	15.8	17	3.6	1	22.8
Ubon Ratchathani	36.4	23	12.5	5	17.5	5	12.2	3	23.9
Nakon Ratchasima	37.8	24	12.4	16	18.5	17	6.9	1	25.4
Surin	36.5	21	11.0	5	20.4	22	11.7	26	25.5
Lopburi	37.6	24	15.5	17	18.0	17	7.6	1	22.1
Suphanburi	36.4	25	15.7	17	18.0	17	6.3	28	20.7
Prachinburi	36.4	24	16.5	16	16.9	17	7.0	1	19.9
Sap Muang	35.7	24	7.6	17	22.6	17	5.9	1	28.1
Kanchanaburi	37.7	26	13.8	17	19.9	17	6.9	28	23.9
Don Muang	36.4	19	17.1	15	16.8	15	7.7	1	19.3
Aranyaprathet	37.4	21,23	15.2	17	17.7	17	10.0	1	22.2
Pom Phrachunlachomklao	-	-	-	-	-	-	-	-	-
Chonburi	35.2	19	19.1	18	14.3	18	3.7	1	16.1
Ko Sichang	33.6	19	20.6	5	11.6	17	2.7	1	13.0
Sattahip	37.7	19	20.7	3days	14.4	14	2.8	2	17.0
Chanthaburi	35.5	19	19.8	3days	14.0	19	6.6	1	15.7
Hua Hin	[illegible]	21	13.5	18	11.2	14	4.2	2	13.9
Prachuap Khirikhan	30.9	25	17.7	17	11.9	17	2.1	28	13.2
Khlong Yai	33.9	14	18.0	5	13.7	13	6.5	24	15.9
Chumphon	32.0	25	18.8	10	11.4	10,25	4.8	4	13.2
Ranong	36.0	26	17.5	7	16.1	7	6.7	4	18.5
Ban Don	33.4	23	17.5	10	14.0	11	7.0	15	15.9
Nakhon Si Thammarat	32.2	23	18.0	7	13.0	7	4.0	16	14.2
Phuket	32.8	23	21.0	7	11.2	7,10	5.5	19	11.8
Trang	33.4	24	16.8	12	16.0	12	1.4	19	16.6
Songkhla	30.6	22	20.3	9	9.4	10	3.2	16	10.3
Narathiwat	31.0	10,24	19.2	9	11.5	10	2.0	27	11.8

สถานี Station	ความชื้นสัมพัทธ์ (%) Relative Humidity in %								
	ค่าปานกลาง Means					ค่าสูงสุดและต่ำสุด Absolute Extremes			
	ประจำเดือน For Month	ประจำวัน Daily Extremes							
		สูงที่สุด Highest	วันที่ Date	ต่ำที่สุด Lowest	วันที่ Date	สูงที่สุด Highest	วันที่ Date	ต่ำที่สุด Lowest	วันที่ Date
Chiangrai	71.9	79.5	19	60.9	24	95.0	6days	24.0	26
Pai	-	-	-	-	-	-	-	-	-
Mae Hongson	64.8	74.4	19	57.1	26	96.0	20	16.0	25
Chaingmai	59.0	65.6	12	50.6	24	91.0	6,20	17.0	22
Nan	72.4	77.9	19	66.5	25	98.0	7,17	20.0	25
Lampang	63.8	73.5	2	54.1	25	95.0	2,14	12.0	25
Phrae	66.4	76.4	2	59.5	25	96.0	11	22.0	25
Mae Sariang	61.9	70.0	19	53.3	27	95.0	5days	17.0	27
Uttaradit	66.7	81.4	1	59.1	12	96.0	9	29.0	25
Loei	60.9	84.8	27	52.8	15	97.0	27	22.0	24
Nakhon Phanom	62.5	76.9	26	55.6	14	93.0	7,22	32.0	4
Udon Thani	63.9	77.0	7	51.4	23	98.0	8	29.0	22
Sakon Nakhon	60.9	79.5	26	52.0	15	92.0	10	31.0	15
Tak	47.6	85.4	28	33.2	25	94.0	28	16.0	24
Phitsanulok	64.3	87.8	28	54.9	20	94.0	28	29.0	7
Mae Sot	58.2	67.2	28	49.0	26	95.0	13	21.0	26
Mukdahan	62.3	69.0	9	58.5	4	95.0	21	36.0	16
Phetchabun	58.2	75.4	1	46.8	18	97.0	7,9	30.0	19
Khon Kaen	65.5	85.8	26	59.0	15	94.0	7,8	32.0	15
Roi Et	64.1	73.8	23	57.4	11	95.0	24	34.0	16
Nakhon Sawan	58.0	67.3	22	46.0	15	97.0	7	28.0	16,17
Chaiyaphum	53.9	76.8	26	44.8	16	95.0	8	28.0	16
Ubon Ratchathani	58.9	65.1	10	54.9	28	90.0	17	30.0	17
Nakhon Ratchasima	64.3	75.5	7	58.0	20	95.0	8	33.0	9,17
Surin	65.6	73.1	8	58.3	28	96.0	8	38.0	3days
Lopburi	59.0	80.6	1	33.9	17	96.0	9,10	26.0	16,17
Suphanburi	60.2	83.4	1	46.0	17	100.0	10	24.0	17
Prachinburi	58.1	73.4	1	43.6	17	96.0	3days	26.0	17
Sap Muang	59.8	75.0	24	47.6	17	98.0	24,25	26.0	17
Kanchanaburi	57.4	74.3	1	44.2	18	91.0	11	21.0	17
Don Muang	63.0	72.6	21	44.0	17	88.0	22,26	24.0	17
Aranyaprathet	62.2	69.8	10	50.3	15	93.0	11	31.0	14
Pom Phrachunlachomklao	-	-	-	-	-	-	-	-	-
Chonburi	69.4	85.5	1	47.1	17	95.0	3days	30.0	14
Ko Sichang	66.7	83.0	1	42.0	17	95.0	11	31.0	17
Sattahip	72.1	90.0	2	55.9	16	99.0	1	38.0	16,19
Chanthaburi	72.6	87.6	27	51.0	16	98.0	27	36.0	17
Hua Hin	74.4	87.9	2	59.0	16	97.0	1	44.0	16
Prachuap Khirikhan	84.0	89.3	3	72.3	16	100.0	1	58.0	16
Khlong Yai	71.4	81.8	8,27	45.5	14	98.0	26	30.0	14
Chumphon	80.7	86.3	5	76.5	16	98.0	5	60.0	16
Ranong	71.0	76.3	8	66.8	20	97.0	1,3	44.0	10
Ban Don	78.8	87.1	16	74.3	24	98.0	9,16	48.0	11,23
Nakhon Si Thammarat	76.7	94.4	18	68.2	10	97.0	8	50.0	10
Phuket	67.0	73.8	17	60.6	12	93.0	9,25	43.0	8,9
Trang	74.3	86.4	16,19	67.1	11	99.0	10	41.0	11
Songkhla	77.6	87.3	27	72.8	5	96.0	8,25	60.0	8
Narathiwat	80.3	95.0	27	74.5	17	98.0	27	60.0	6

สถานี Station	ลมผิวพื้น Surface Winds								
	ทิศร่วม Resultant Direction				ความแน่ทิศ Steadiness in %				กำลังลมอย่างมากที่สุดตามมาตราโบฟอร์ต Greatest force in Beaufort Scale
	เวลา 0700	เวลา 1000	เวลา 1300	เวลา 1600	เวลา 0700	เวลา 1000	เวลา 1300	เวลา 1600	
Chiangrai	N45E	N72E	S59E	S 2 E	10	44	41	39	4
Pai	-	-	-	-	-	-	-	-	-
Mae Hongson	Calm	N 9 E	S73W	S28W	-	43	37	60	6
Chiangmai	N	S87E	S9 E	S11E	14	18	67	72	6
Nan	S63E	S53E	S30E	S45E	31	70	77	60	4
Lampang	S45E	N79E	S36W	S 5E	4	36	60	42	5
Phrae	E	N53W	S49E	S20W	4	53	69	82	5
Mae Sariang	E	N18W	S59W	S53W	4	11	20	35	4
Uttaradit	N72E	N51E	N82E	S18E	11	45	18	11	3
Loei	N76E	N56E	N36E	N67E	14	51	48	46	4
Nakhon Phanom	S40E	N90E	S53E	S69E	27	63	70	60	5
Udon Thani	N 5 W	N 1 W	N 8 W	N18W	39	49	25	33	5
Sakon Nakhon	S34E	S80E	N85E	N79E	63	82	74	57	5
Tak	S82E	S17E	S32E	S 2 E	18	37	46	60	6
Phitsanulok	S63E	S 6 W	S58W	S41W	16	25	33	32	6
Mae Sot	S27E	S50E	S 9 W	S87W	8	55	21	67	4
Mukdahan	N53E	N82E	N79E	N65E	53	78	54	50	5
Phetchabun	N 7 E	N31E	S81E	S18W	21	41	11	22	4
Khon Kaen	N13E	N55E	N41E	N30E	11	43	32	28	7
Roi Et	N84E	S79E	S89E	N84E	35	54	53	32	5
Nakhon Sawan	S24E	S45E	S39E	S15E	35	60	22	40	5
Chaiyaphum	N61E	N61E	S82E	S89E	36	36	49	56	6
Ubon Ratchathani	N42E	S86E	N72E	N27E	42	46	22	39	5
Nakhon Ratchasima	N45E	N58E	N51E	N27E	35	46	50	31	5
Surin	N42E	S86E	N77E	S88E	47	42	47	39	4
Lopburi	S60E	S45E	S34E	S37E	57	69	63	35	9
Suphanburi	N56E	N84E	S79E	S82E	25	32	18	25	5
Prachinburi	N87E	S14E	S72E	S60E	42	66	55	49	6
Sap Muang	N45E	N42E	N40E	N40E	10	52	55	55	5
Kanchanaburi	N 9 W	N76W	S72E	S62E	7	14	33	60	4
Don Muang	N86E	S53E	S45E	S15E	56	53	49	40	5
Aranyaprathet	N 6 W	N72E	N59E	S72E	32	22	41	22	4
Pom Phrachunlachomklao	-	-	-	-	-	-	-	-	-
Chonburi	N86E	S73E	N85E	S45W	49	48	35	25	4
Ko Sichang	N77E	S56W	N73W	S86W	32	13	37	56	5
Sattahip	S45W	S30E	S23W	N55W	5	28	72	73	6
Chanthaburi	N27E	N53E	S84E	S45E	31	35	32	20	8
Hua Hin	N50W	N68E	S82E	S63E	27	19	53	47	6
Prachuap Khirikhan	N80W	N 2 E	S67E	S63E	14	25	53	39	5
Khlong Yai	N34E	N71E	S89W	S81W	76	7	63	71	9
Chumphon	S	S72E	S64E	S72E	4	70	90	89	7
Ranong	N61E	N78E	N88E	N83E	36	68	88	85	4
Ban Don	N45E	N66E	N49E	N71E	4	69	69	81	4
Nakhon Si Thammarat	N	S88E	N88E	N85E	4	53	84	85	7
Phuket	N60E	N54E	N64E	N58E	28	91	90	87	5
Trang	N34E	N68E	N69E	N62E	13	75	79	83	9
Songkhla	S87E	S88E	S89E	N86E	67	95	95	95	10
Narathiwat	S63E	S82E	N89E	N89E	31	78	95	95	7

สถานี Station	ลมผิวพื้น Surface Winds														
	ทิศลม Wind Direction									กำลังลมตามมาตราโบฟอร์ต Wind Force in Beaufort Scale					
	ทำการตรวจเวลา 0700 Observation at 0700									ทำการตรวจเวลา 0700 Observation at 0700					
	Calm	N	NE	E	SE	S	SW	W	NW	1—3	4	5—6	7	8—9	> 9
Chiangrai	25	-	3	-	-	-	-	-	-	3	-	-	-	-	-
Pai	-	-	-	-	-	-	-	-	-	-	-	-	-	-	-
Mae Hongson	28	-	-	-	-	-	-	-	-	-	-	-	-	-	-
Chiangmai	24	4	-	-	-	-	-	-	-	4	-	-	-	-	-
Nan	14	1	1	5	4	2	1	-	-	14	-	-	-	-	-
Lampang	27	-	-	-	1	-	-	-	-	1	-	-	-	-	-
Phrae	19	2	-	2	1	2	-	1	1	9	-	-	-	-	-
Mae Sariang	27	-	-	1	-	-	-	-	-	1	-	-	-	-	-
Uttaradit	24	-	2	2	-	-	-	-	-	4	-	-	-	-	-
Loei	14	1	4	3	1	2	1	1	1	14	-	-	-	-	-
Nakhon Phanom	8	-	4	4	2	6	3	-	1	19	1	-	-	-	-
Udon Thani	12	7	4	-	-	-	1	1	3	16	-	-	-	-	-
Sakon Nakhon	3	-	-	5	10	8	-	2	-	25	-	-	-	-	-
Tak	23	-	-	4	1	-	-	-	-	5	-	-	-	-	-
Phitsanulok	17	2	1	3	1	4	-	-	-	11	-	-	-	-	-
Mae Sot	25	-	-	1	-	2	-	-	-	3	-	-	-	-	-
Mukdahan	8	1	12	5	-	-	1	-	1	20	-	-	-	-	-
Phetchabun	22	5	1	-	-	-	-	-	-	5	1	-	-	-	-
Khon Kaen	25	2	1	-	-	-	-	-	-	3	-	-	-	-	-
Roi Et	17	1	-	10	-	-	-	-	-	11	-	-	-	-	-
Nakhon Sawan	8	-	1	3	7	3	3	2	1	20	-	-	-	-	-
Chaiyaphum	7	1	7	8	-	-	2	2	1	21	-	-	-	-	-
Ubon Ratchathani	11	4	10	-	2	1	-	-	-	17	-	-	-	-	-
Nakhon Ratchasima	16	1	7	3	-	-	-	-	1	12	-	-	-	-	-
Surin	13	3	10	2	-	-	-	-	-	15	-	-	-	-	-
Lopburi	6	-	2	9	5	6	-	-	-	18	2	2	-	-	-
Suphanburi	16	1	6	1	2	1	-	-	1	11	1	-	-	-	-
Prachinburi	16	-	1	11	-	-	-	-	-	8	3	1	-	-	-
Sap Muang	25	-	3	-	-	-	-	-	-	3	-	-	-	-	-
Kanchanaburi	19	1	2	2	-	-	1	3	-	9	-	-	-	-	-
Don Muang	2	3	5	9	6	2	-	-	1	26	-	-	-	-	-
Aranyaprathet	12	3	5	1	-	-	-	3	4	16	-	-	-	-	-
Pom Phrachunlachomklao	-	-	-	-	-	-	-	-	-	-	-	-	-	-	-
Chonburi	13	-	2	13	-	-	-	-	-	13	2	-	-	-	-
Ko Sichang	11	1	7	3	4	-	1	1	-	13	3	1	-	-	-
Sattahip	4	4	6	1	-	4	8	1	-	20	4	-	-	-	-
Chanthaburi	18	4	6	-	-	-	-	-	-	10	-	-	-	-	-
Hua Hin	19	-	-	-	-	-	1	2	6	9	-	-	-	-	-
Prachuap Khirikhan	19	4	-	-	-	-	1	2	2	9	-	-	-	-	-
Khlong Yai	1	9	15	1	1	1	-	-	-	25	1	1	-	-	-
Chumphon	27	-	-	-	-	1	-	-	-	1	-	-	-	-	-
Ranong	17	-	7	4	-	-	-	-	-	11	-	-	-	-	-
Ban Don	27	-	1	-	-	-	-	-	-	1	-	-	-	-	-
Nakhon Si Thammarat	25	2	-	-	-	1	-	-	-	3	-	-	-	-	-
Phuket	19	-	6	3	-	-	-	-	-	9	-	-	-	-	-
Trang	23	2	2	1	-	-	-	-	-	5	-	-	-	-	-
Songkhla	8	-	-	18	2	-	-	-	-	11	4	5	-	-	-
Narathiwat	15	-	-	9	-	3	1	-	-	11	2	-	-	-	-

สถานี Station	ลมผิวพื้น Surface Winds														
	ทิศลม Wind Direction									กำลังลมตามมาตราโบฟอร์ต Wind Force in Beaufort Scale					
	ทำการตรวจเวลา 1000 Observation at 1000									ทำการตรวจเวลา 1000 Observation at 1000					
	Calm	N	NE	E	SE	S	SW	W	NW	1—3	4	5—6	7	8—9	> 9
Chiangrai	10	2	4	10	-	1	-	1	-	18	-	-	-	-	-
Pai	-	-	-	-	-	-	-	-	-	-	-	-	-	-	-
Mae Hongson	13	10	3	1	-	-	-	1	-	15	-	-	-	-	-
Chiangmai	11	2	6	1	2	3	3	-	-	17	-	-	-	-	-
Nan	-	1	2	7	11	7	-	-	-	28	-	-	-	-	-
Lampang	13	1	1	-	-	1	2	6	4	15	-	-	-	-	-
Phrae	-	10	1	-	-	2	4	7	4	28	-	-	-	-	-
Mae Sariang	19	5	-	-	-	2	1	-	1	9	-	-	-	-	-
Uttaradit	15	-	11	2	-	-	-	-	-	13	-	-	-	-	-
Loei	1	8	4	9	3	1	-	1	1	27	-	-	-	-	-
Nakhon Phanom	-	2	5	13	3	4	-	-	1	22	6	-	-	-	-
Udon Thani	2	10	5	3	-	-	2	4	2	26	-	-	-	-	-
Sakon Nakhon	2	-	1	19	5	1	-	-	-	22	4	-	-	-	-
Tak	11	-	-	4	3	7	1	2	-	16	1	-	-	-	-
Phitsanulok	2	5	1	1	1	13	1	1	3	26	-	-	-	-	-
Mae Sot	2	1	1	8	7	7	1	1	-	26	-	-	-	-	-
Mukdahan	1	-	7	17	1	1	1	-	-	27	-	-	-	-	-
Phetchabun	2	11	8	-	1	6	-	-	-	25	1	-	-	-	-
Khon Kaen	9	1	12	4	-	-	-	2	-	19	-	-	-	-	-
Roi Et	6	-	1	16	-	2	3	-	-	20	2	-	-	-	-
Nakhon Sawan	-	1	1	9	7	6	3	-	1	26	1	1	-	-	-
Chaiyaphum	1	2	7	10	-	-	4	3	1	25	2	-	-	-	-
Ubon Ratchathani	-	3	9	4	5	6	1	-	-	27	-	1	-	-	-
Nakhon Ratchasima	6	4	7	8	-	-	-	-	3	22	-	-	-	-	-
Surin	3	2	6	8	2	5	1	1	-	25	-	-	-	-	-
Lopburi	-	-	2	9	5	12	-	-	-	21	4	2	-	1	-
Suphanburi	3	2	11	2	1	7	1	1	-	21	3	1	-	-	-
Prachinburi	1	1	1	16	5	1	3	-	-	17	10	-	-	-	-
Sap Muang	9	1	16	-	-	-	2	-	-	19	-	-	-	-	-
Kanchanaburi	2	1	7	3	1	-	6	8	-	25	1	-	-	-	-
Don Muang	-	3	2	7	5	10	-	1	-	27	1	-	-	-	-
Aranyaprathet	-	2	5	11	-	1	1	6	2	28	-	-	-	-	-
Pom Phrachunlachomklao	-	-	-	-	-	-	-	-	-	-	-	-	-	-	-
Chonburi	2	-	8	6	3	8	-	1	-	20	6	-	-	-	-
Ko Sichang	1	-	11	1	1	1	11	2	-	19	6	2	-	-	-
Sattahip	-	1	7	3	4	4	8	1	-	24	4	-	-	-	-
Chanthaburi	9	3	11	-	-	5	-	-	-	16	3	-	-	-	-
Hua Hin	2	3	7	4	2	3	4	1	2	26	-	-	-	-	-
Prachuap Khirikhan	1	12	1	1	-	11	1	-	1	24	3	-	-	-	-
Khlong Yai	1	3	6	5	1	3	4	5	-	25	1	1	-	-	-
Chumphon	6	-	-	13	9	-	-	-	-	13	7	2	-	-	-
Ranong	4	1	5	16	-	1	-	1	-	24	-	-	-	-	-
Ban Don	6	2	8	12	-	-	-	-	-	22	-	-	-	-	-
Nakhon Si Thammarat	2	4	-	15	2	3	-	2	-	26	-	-	-	-	-
Phuket	1	-	21	6	-	-	-	-	-	26	1	-	-	-	-
Trang	4	-	13	9	2	-	-	-	-	13	8	3	-	-	-
Songkhla	-	-	-	26	2	-	-	-	-	16	10	2	-	-	-
Narathiwat	3	-	-	21	3	-	1	-	-	18	6	1	-	-	-

สถานี Station	ลมผิวพื้น Surface Winds														
	ทิศลม Wind Direction									กำลังลมตามมาตราโบฟอร์ต Wind Force in Beaufort Scale					
	ทำการตรวจเวลา 1300 Observation at 1300									ทำการตรวจเวลา 1300 Observation at 1300					
	Calm	N	NE	E	SE	S	SW	W	NW	1—3	4	5—6	7	8—9	> 9
Chiangrai	1	1	4	10	1	7	3	1	-	27	-	-	-	-	-
Pai	-	-	-	-	-	-	-	-	-	-	-	-	-	-	-
Mae Hongson	2	3	1	3	-	2	9	7	1	26	-	-	-	-	-
Chiangmai	1	-	1	2	7	11	6	-	-	24	3	-	-	-	-
Nan	-	-	-	5	11	10	2	-	-	27	1	-	-	-	-
Lampang	1	-	1	-	3	8	7	7	1	25	2	-	-	-	-
Phrae	-	2	-	-	-	7	13	5	1	23	5	-	-	-	-
Mae Sariang	2	8	-	-	1	9	5	1	2	26	-	-	-	-	-
Uttaradit	16	1	4	3	-	1	3	-	-	12	-	-	-	-	-
Loei	-	7	5	8	2	-	-	3	3	28	-	-	-	-	-
Nakhon Phanom	-	1	1	10	7	9	-	-	-	17	10	1	-	-	-
Udon Thani	-	9	5	1	1	4	3	3	2	28	-	-	-	-	-
Sakon Nakhon	-	1	8	13	3	3	-	-	-	23	5	-	-	-	-
Tak	3	1	-	6	8	5	2	3	-	23	2	-	-	-	-
Phitsanulok	2	4	-	-	2	8	4	4	4	26	-	-	-	-	-
Mae Sot	-	3	1	4	5	5	1	9	-	27	1	-	-	-	-
Mukdahan	-	-	11	9	1	3	3	-	1	25	3	-	-	-	-
Phetchabun	3	6	3	2	1	10	-	-	3	23	2	-	-	-	-
Khon Kaen	5	5	7	5	-	1	3	2	-	23	-	-	-	-	-
Roi Et	5	2	3	13	1	3	1	-	-	23	-	-	-	-	-
Nakhon Sawan	-	1	3	7	5	2	5	4	1	24	4	-	-	-	-
Chaiyaphum	2	-	5	14	-	2	5	-	-	25	1	-	-	-	-
Ubon Ratchathani	5	5	7	-	4	5	1	-	1	22	1	-	-	-	-
Nakhon Ratchasima	1	6	8	8	-	2	1	2	-	27	-	-	-	-	-
Surin	-	2	13	2	3	7	-	-	1	27	1	-	-	-	-
Lopburi	-	1	3	4	8	9	3	-	-	25	3	-	-	-	-
Suphanburi	-	3	8	3	1	7	4	1	1	23	5	-	-	-	-
Prachinburi	-	1	-	16	4	2	2	3	-	18	9	1	-	-	-
Sap Muang	3	1	19	-	-	-	4	-	1	25	-	-	-	-	-
Kanchanaburi	-	1	6	7	3	5	3	2	1	28	-	-	-	-	-
Don Muang	-	2	1	10	2	10	2	1	-	23	5	-	-	-	-
Aranyaprathet	-	1	5	14	-	-	-	6	2	28	-	-	-	-	-
Pom Phrachunlachomklao	-	-	-	-	-	-	-	-	-	-	-	-	-	-	-
Chonburi	-	-	8	4	2	2	2	10	-	24	4	-	-	-	-
Ko Sichang	-	2	8	-	-	-	8	9	1	20	8	-	-	-	-
Sattahip	-	-	-	-	6	6	12	4	-	17	11	-	-	-	-
Chanthaburi	1	3	10	2	1	10	1	-	-	26	1	-	-	-	-
Hua Hin	1	3	8	3	9	4	-	-	-	24	3	-	-	-	-
Prachuap Khirikhan	-	2	7	4	7	8	-	-	-	21	6	1	-	-	-
Khlong Yai	-	1	2	1	-	-	8	12	4	27	1	-	-	-	-
Chumphon	-	-	-	12	16	-	-	-	-	5	15	8	-	-	-
Ranong	-	-	2	25	-	-	-	1	-	27	1	-	-	-	-
Ban Don	-	8	9	7	3	-	-	-	1	28	-	-	-	-	-
Nakhon Si Thammarat	1	1	1	24	-	-	1	-	-	25	2	-	-	-	-
Phuket	-	-	16	11	1	-	-	-	-	25	3	-	-	-	-
Trang	1	1	12	13	-	1	-	-	-	1	6	20	-	-	-
Songkhla	-	-	1	25	2	-	-	-	-	12	9	7	-	-	-
Narathiwat	1	-	1	26	-	-	-	-	-	12	13	2	-	-	-

สถานี Station	ลมผิวพื้น Surface Winds														
	ทิศลม Wind Direction									กำลังลมตามมาตราโบฟอร์ต Wind Force in Beaufort Scale					
	ทำการตรวจเวลา 1600 Observation at 1600									ทำการตรวจเวลา 1600 Observation at 1600					
	Calm	N	NE	E	SE	S	SW	W	NW	1—3	4	5—6	7	8—9	> 9
Chiangrai	3	1	2	2	4	8	5	1	2	25	-	-	-	-	-
Pai	-	-	-	-	-	-	-	-	-	-	-	-	-	-	-
Mae Hongson	1	-	2	-	2	9	10	3	1	27	-	-	-	-	-
Chiangmai	1	-	1	1	7	14	3	1	-	25	1	1	-	-	-
Nan	-	3	-	6	11	6	2	-	-	23	5	-	-	-	-
Lampang	3	-	-	4	5	7	5	1	3	19	6	-	-	-	-
Phrae	-	-	-	-	1	16	8	3	-	22	6	-	-	-	-
Mae Sariang	-	7	1	-	-	9	7	3	1	28	-	-	-	-	-
Uttaradit	18	-	2	1	1	4	-	2	-	10	-	-	-	-	-
Loei	-	5	4	11	3	1	-	3	1	28	-	-	-	-	-
Nakhon Phanom	-	1	5	9	6	6	1	-	-	22	6	-	-	-	-
Udon Thani	-	8	6	1	-	3	4	3	3	28	-	-	-	-	-
Sakon Nakhon	1	2	5	14	2	-	3	-	1	26	1	-	-	-	-
Tak	2	-	-	1	8	11	-	6	-	23	2	1	-	-	-
Phitsanulok	5	2	-	1	1	10	1	5	3	23	-	-	-	-	-
Mae Sot	-	1	-	4	-	-	-	23	-	24	4	-	-	-	-
Mukdahan	-	1	16	4	-	4	3	-	-	24	4	-	-	-	-
Phetchabun	1	3	3	2	2	8	4	3	2	27	-	-	-	-	-
Khon Kaen	6	8	3	5	1	1	2	2	-	22	-	-	-	-	-
Roi Et	10	2	5	6	1	2	2	-	-	18	-	-	-	-	-
Nakhon Sawan	-	-	1	4	8	5	5	2	3	23	3	-	-	-	-
Chaiyaphum	4	-	5	13	2	1	2	1	-	23	1	-	-	-	-
Ubon Ratchathani	4	7	9	-	1	4	-	1	2	23	1	-	-	-	-
Nakhon Ratchasima	2	4	10	7	2	2	-	1	-	25	1	-	-	-	-
Surin	1	1	10	5	2	7	-	2	-	27	-	-	-	-	-
Lopburi	1	2	4	5	3	8	4	1	-	26	-	1	-	-	-
Suphanburi	3	4	6	3	2	8	1	-	1	21	4	-	-	-	-
Prachinburi	-	-	-	16	3	1	5	3	-	23	5	-	-	-	-
Sap Muang	5	1	18	-	-	-	3	-	1	22	1	-	-	-	-
Kanchanaburi	1	1	2	10	8	4	1	1	-	26	1	-	-	-	-
Don Muang	-	2	4	4	1	10	7	-	-	26	2	-	-	-	-
Aranyaprathet	-	-	3	10	2	5	-	5	3	27	1	-	-	-	-
Pom Phrachunlachomklao	-	-	-	-	-	-	-	-	-	-	-	-	-	-	-
Chonburi	-	-	7	2	-	4	10	4	1	24	4	-	-	-	-
Ko Sichang	1	3	2	-	-	-	11	8	3	20	7	-	-	-	-
Sattahip	1	-	-	-	-	5	13	6	3	18	9	-	-	-	-
Chanthaburi	2	2	8	2	-	9	4	1	-	25	-	1	-	-	-
Hua Hin	1	2	8	1	8	8	-	-	-	25	2	-	-	-	-
Prachuap Khirikhan	-	3	8	2	4	10	1	-	-	25	3	-	-	-	-
Khlong Yai	-	-	3	-	-	1	7	16	1	28	-	-	-	-	-
Chumphon	-	-	1	15	12	-	-	-	-	6	19	3	-	-	-
Ranong	1	-	4	22	-	-	-	1	-	25	2	-	-	-	-
Ban Don	1	2	8	17	-	-	-	-	-	26	1	-	-	-	-
Nakhon Si Thammarat	3	-	3	22	-	-	-	-	-	21	4	-	-	-	-
Phuket	2	-	18	8	-	-	-	-	-	25	1	-	-	-	-
Trang	-	1	16	10	-	1	-	-	-	4	9	15	-	-	-
Songkhla	-	-	3	25	-	-	-	-	-	13	6	9	-	-	-
Narathiwat	1	-	1	26	-	-	-	-	-	13	12	2	-	-	-

สถานี Station	จำนวนเมฆ Cloud Amount 0—8		ทรรศนวิสัย Visibility Km.		จำนวนฝนตก มม. Rainfall in mm.				จำนวนน้ำระเหย มม. Evaporation (piche) mm.		
	เวลา 0700	เวลา 1300	เวลา 0700	เวลา 1300	วันมีฝน Rainy day	จำนวนฝนตก Total Amount	มากที่สุดในวันหนึ่ง Heaviest in 24 hours จำนวน Amount	วันที่ Date	รวมทั้งเดือน Total for Month	มากที่สุดในวันหนึ่ง Greatest in one day	วันที่ Date
Chiangrai	2.9	2.2	3.7	6.4	1	0.1	0.1	3	61.5	3.5	24
Pai	-	-	-	-	-	-	-	-	-	-	-
Mae Hongson	1.5	1.5	6.8	12.8	-	-	-	-	73.5	3.5	23,24
Chiangmai	2.8	2.0	4.0	5.3	-	-	-	-	130.1	6.1	15
Nan	3.3	2.1	3.1	6.4	2	1.7	0.9	28	73.8	3.5	25
Lampang	2.5	3.1	1.6	4.6	-	-	-	-	85.5	4.7	25
Phrae	4.5	3.1	2.5	6.0	3	5.1	2.5	27	108.2	5.4	25
Mae Sariang	1.2	1.5	1.4	6.4	-	-	-	-	90.5	4.3	3days
Uttaradit	4.3	2.2	4.6	6.7	3	23.6	17.8	26	78.7	3.7	18
Loei	3.7	2.8	2.8	5.2	3	38.3	24.7	26	88.0	4.7	24
Nakhon Phanom	3.9	4.0	4.6	8.8	1	8.7	8.7	26	97.8	4.9	14
Udon Thani	4.6	3.6	4.5	7.3	2	2.1	2.0	25	97.8	5.0	14
Sakon Nakhon	2.5	3.3	3.8	6.8	2	0.8	0.7	25	133.2	6.8	17
Tak	6.1	4.7	2.8	5.5	1	0.4	0.4	27	123.4	7.0	26
Phitsanulok	5.9	4.0	4.0	10.4	3	32.3	22.4	27	-	-	-
Mae Sot	2.8	2.6	4.0	7.0	-	-	-	-	91.8	4.6	25
Mukdahan	3.5	3.5	6.4	8.6	-	-	-	-	145.0	7.4	17
Phetchabun	3.5	3.0	6.0	6.9	3	5.1	4.6	6	101.3	5.4	28
Khon Kaen	4.1	2.8	5.8	8.7	5	49.5	36.6	25	106.4	5.8	14
Roi Et	5.5	4.5	7.1	9.0	1	6.0	6.0	23	88.9	4.4	16
Nakhon Sawan	4.6	2.1	3.7	5.5	1	1.6	1.6	27	119.3	6.3	27
Chaiyaphum	4.5	3.3	4.8	6.7	3	37.7	28.0	25	113.2	6.1	24
Ubon Ratchathani	4.5	3.1	7.0	8.4	-	-	-	-	108.1	6.1	15
Nakhon Ratchasima	5.0	3.2	2.9	6.8	1	0.3	0.3	26	103.0	5.2	14,27
Surin	3.8	3.7	6.3	8.0	-	-	-	-	157.8	9.3	28
Lopburi	5.3	3.9	5.8	7.2	1	0.8	0.8	1	151.0	9.8	17
Suphanburi	5.2	3.9	3.0	9.9	-	-	-	-	106.9	6.3	14
Prachinburi	4.1	3.6	5.9	8.7	-	-	-	-	137.9	7.6	14
Sap Muang	4.2	3.3	4.9	11.2	3	77.0	47.0	24	84.3	4.3	28
Kanchanaburi	4.0	2.9	2.3	9.0	-	-	-	-	111.4	7.1	23
Don Muang	5.0	5.0	5.5	12.9	1	0.1	0.1	6	-	-	-
Aranyaprathet	3.7	3.8	8.4	9.9	-	-	-	-	120.8	5.3	21
Pom Phrachunlachomklao	-	-	-	-	-	-	-	-	-	-	-
Chonburi	2.7	2.8	7.5	9.3	2	20.5	19.1	7	106.0	7.2	16
Ko Sichang	4.6	3.1	7.6	9.4	2	11.0	10.2	1	72.5	5.0	15
Sattahip	6.1	5.3	9.3	10.0	3	7.1	6.7	2	72.0	4.1	14
Chanthaburi	4.9	4.9	4.3	6.9	3	59.2	58.4	27	110.4	7.0	15
Hua Hin	4.0	3.6	8.0	8.0	3	8.0	3.0	2	71.9	4.5	16
Prachuap Khirikhan	3.5	3.3	7.6	8.8	3	82.6	61.1	1	55.7	3.7	16
Khlong Yai	4.5	3.7	4.7	5.6	8	27.4	15.0	7	67.4	6.3	15
Chumphon	4.0	4.1	4.3	12.5	6	64.0	49.6	28	58.1	3.0	18
Ranong	3.5	4.5	5.7	9.9	1	1.7	1.7	27	79.9	4.0	3
Ban Don	4.0	5.1	2.1	9.3	2	2.6	2.4	16	71.7	3.3	21
Nakhon Si Thammarat	5.6	6.0	5.8	8.1	11	179.0	76.8	16	-	-	-
Phuket	4.1	3.1	9.6	11.2	2	1.4	1.2	28	95.7	4.9	11
Trang	4.0	4.7	5.0	10.3	6	49.6	39.8	19	89.6	4.6	11
Songkhla	6.8	5.9	11.3	12.4	5	41.7	23.1	27	134.8	6.7	3,4
Narathiwat	5.6	6.3	7.3	12.1	13	98.3	40.0	27	-	-	-

สถานี Station	ทรรศนวิสัย Visibility									
	Number of Observations									
	< 0.05 Km.	0.05—0.1Km.	0.2—0.5Km.	0.6—1.0Km.	2—4 Km.	5—10 Km.	11—20 Km.	21—30 Km.	31—50 Km.	> 50 Km.
Chiangrai *	-	-	-	2	44	169	9	-	-	-
Pai	-	-	-	-	-	-	-	-	-	-
Mae Hongson *	-	-	-	1	8	96	109	10	-	-
Chiangmai *	-	-	-	-	44	176	4	-	-	-
Nan +	-	-	-	6	60	100	2	-	-	-
Lampang +	-	-	-	36	73	59	-	-	-	-
Phrae	-	-	-	5	51	76	7	-	-	-
Mae Sariang	-	-	-	19	93	46	10	-	-	-
Uttaradit +	-	-	-	-	55	102	11	-	-	-
Loei +	-	-	-	9	77	82	-	-	-	-
Nakhon Phanom +	-	-	-	-	30	103	35	-	-	-
Udon Thani *	-	-	-	1	32	191	-	-	-	-
Sakon Nakhon +	-	-	-	2	61	97	8	-	-	-
Tak	-	-	-	2	81	57	-	-	-	-
Phitsanulok *	-	-	-	4	26	159	35	-	-	-
Mae Sot +	-	-	-	1	30	123	14	-	-	-
Mukdahan +	-	-	3	5	52	84	24	-	-	-
Phetchabun	-	-	-	-	2	138	-	-	-	-
Khon Kaen *	-	-	-	-	33	176	15	-	-	-
Roi Et +	-	-	-	4	1	163	-	-	-	-
Nakhon Sawan +	-	2	-	1	86	75	4	-	-	-
Chaiyaphum	-	-	-	1	36	103	-	-	-	-
Ubon Ratchathani *	-	-	-	-	3	218	3	-	-	-
Nakhon Ratchasima *	-	-	-	-	38	186	-	-	-	-
Surin +	-	-	-	-	-	168	-	-	-	-
Lopburi +	-	-	-	2	23	143	-	-	-	-
Suphanburi	-	1	3	11	8	116	1	-	-	-
Prachinburi	-	-	-	2	12	108	18	-	-	-
Sap Muang	-	1	3	16	12	73	35	-	-	-
Kanchanaburi +	-	-	6	5	25	112	20	-	-	-
Don Muang *	-	-	-	-	25	88	111	-	-	-
Aranyaprathet +	-	-	-	-	-	124	44	-	-	-
Pom Phrachunlachomklao	-	-	-	-	-	-	-	-	-	-
Chonburi +	-	-	-	-	1	165	2	-	-	-
Ko Sichang	-	-	-	-	3	117	20	-	-	-
Sattahip *	-	-	-	-	16	121	87	-	-	-
Chanthaburi *	-	-	1	-	49	173	1	-	-	-
Hua Hin +	-	-	-	-	1	139	28	-	-	-
Prachuap Khirikhan +	-	-	1	1	-	149	17	-	-	-
Khlong Yai +	-	-	-	-	41	127	-	-	-	-
Chumphon +	-	2	-	2	1	84	79	-	-	-
Ranong +	-	-	-	-	9	120	39	-	-	-
Ban Don *	-	2	2	20	-	186	14	-	-	-
Nakhon Si Thammarat	-	-	-	1	9	126	4	-	-	-
Phuket	-	-	-	-	2	87	51	-	-	-
Trang +	-	-	-	2	15	90	61	-	-	-
Songkhla *	-	-	-	-	-	69	155	-	-	-
Narathiwat +	-	-	-	-	5	123	40	-	-	-

* Observation for 8 times per day.

\+ Observation for 6 times per day.

Other stations 5 times per day.

สถานี Station	จำนวนวันที่มี Number of days with						
	○	◑	◐	●	⌒	≡	=
Chiangrai	4	19	5	0	28	4	28
Pai	-	-	-	-	-	-	-
Mae Hongson	6	20	2	0	24	11	22
Chiangmai	4	19	5	0	28	28	28
Nan	3	18	7	0	26	2	28
Lampang	0	21	7	0	28	0	28
Phrae	0	17	11	0	25	6	27
Mae Sariang	11	16	1	0	28	16	27
Uttaradit	3	18	7	0	25	0	27
Loei	2	15	9	2	13	0	27
Nakhon Phanom	1	12	14	1	23	0	25
Udon Thani	1	15	12	0	0	3	28
Sakon Nakhon	3	15	11	1	2	1	23
Tak	0	4	22	2	12	2	26
Phitsanulok	0	10	18	0	26	0	26
Mae Sot	0	21	7	0	28	1	28
Mukdahan	2	18	8	0	1	7	19
Phetchabun	0	19	9	0	28	26	0
Khon Kaen	2	16	10	0	9	0	27
Roi Et	0	8	20	0	6	5	16
Nakhon Sawan	1	17	10	0	28	3	27
Chaiyaphum	0	15	12	1	0	0	21
Ubon Ratchathani	1	18	9	0	28	0	28
Nakhon Ratchasima	0	15	13	0	15	1	27
Surin	0	19	9	0	7	0	25
Lopburi	1	9	18	0	12	1	9
Suphanburi	0	11	17	0	10	15	7
Prachinburi	1	11	15	1	22	20	20
Sap Muang	1	13	14	0	18	17	1
Kanchanaburi	0	18	12	0	28	11	25
Don Muang	0	6	22	0	28	0	25
Aranyaprathet	0	10	18	0	1	0	14
Pom Phrachunlachomklao	-	-	-	-	-	-	-
Chonburi	4	15	9	0	22	0	22
Ko Sichang	0	16	12	0	6	1	23
Sathahip	0	3	25	0	24	19	19
Chanthaburi	0	9	18	1	24	1	26
Hua Hin	0	16	11	1	14	0	23
Prachuap Khirikhan	0	16	12	0	24	0	28
Khlong Yai	0	10	18	0	4	0	25
Chumphon	0	12	16	0	28	5	21
Ranong	0	14	14	0	19	1	24
Ban Don	0	10	18	0	25	23	22
Nakhon Si Thammarat	0	0	28	0	13	4	25
Phuket	0	15	13	0	15	0	17
Trang	0	12	16	0	20	2	38
Songkhla	0	2	25	1	2	0	1
Narathiwat	0	0	24	4	14	0	10

สถานี Station	จำนวนวันที่มี Number of days with					
	∞	△	↘	(⚡)	⚡	∀
Chiangrai	26	0	0	0	0	0
Pai	-	-	-	-	-	-
Mae Hongson	23	0	0	0	0	0
Chiangmai	28	0	0	0	0	0
Nan	25	0	0	0	0	0
Lampang	27	0	0	0	0	0
Phrae	28	0	0	1	0	0
Mae Sariang	28	0	0	0	0	0
Uttaradit	25	0	0	1	1	0
Loei	23	0	1	1	0	0
Nakh on Phanom	23	0	3	1	0	0
Udon Thani	26	0	2	0	0	0
Sakon Nakhon	27	0	2	1	2	0
Tak	27	0	1	0	0	0
Phitsanulok	16	0	0	0	0	0
Mae Sot	27	0	0	0	0	0
Mukdahan	24	0	2	1	1	0
Phetchabun	21	0	2	0	1	0
Khon Kaen	2	0	3	3	0	0
Roi Et	11	0	0	0	1	0
Nakhon Sawan	28	0	0	0	0	0
Chaiyaphum	21	0	2	3	1	0
Ubon Ratchathani	28	0	1	0	0	0
Nakhon Ratchasima	27	0	0	1	0	0
Surin	27	0	1	0	0	0
Lopburi	26	0	2	0	0	0
Suphanburi	22	0	1	0	0	0
Prachinburi	24	0	8	0	0	0
Sap Muang	20	0	3	6	5	0
Kanchanaburi	28	0	1	0	0	0
Don Muang	15	0	4	0	0	0
Aranyaprathet	28	0	3	3	0	0
Pom Phrachunlachomklao	-	-	-	-	-	-
Chonburi	26	0	0	1	0	0
Ko Sichang	13	0	2	2	0	0
Sattahip	15	0	3	0	0	0
Chanthaburi	26	0	3	1	1	0
Hua Hin	25	0	7	0	0	0
Prachuap Khirikhan	17	0	4	1	0	0
Khlong Yai	27	0	1	5	0	0
Chumphon	7	0	5	0	0	0
Ranong	21	0	1	0	0	0
Ban Don	12	0	1	0	0	0
Nakhon Si Thammarat	15	0	1	0	1	0
Phuket	23	0	1	0	0	0
Trang	13	0	1	0	0	0
Songkhla	22	0	1	0	0	0
Narathiwat	0	0	0	0	0	0

รายงานฝนตกของบางสถานี ประจำเดือน กุมภาพันธ์ ๒๕๑๐

Rainfall Report of some selected stations for month of February 1967

สถานีตรวจน้ำฝน Rainfall Station	จำนวนฝนตก Amount			ต่างจากปรกติ Departure
	วันฝนตก Rainy days	๒๕๑๐ 1967	๒๕๐๙ 1966	mm.
ภาคเหนือ Northern Part				
1. Chiangrai *	1	0.1	-	- 11.7
2. Mae Hongson *	-	-	-	- 5.6
3. Mae Sariang *	-	-	-	- 4.8
4. Chiangmai *	-	-	0.3	- 10.9
5. Nan *	2	1.7	28.8	- 10.1
6. Lamphun	-	-	...	- 6.6
7. Lampang *	-	-	0.2	- 9.0
8. Phrae *	3	5.1	-	- 8.7
9. Uttaradit *	3	23.6	12.0	+ 6.6
ภาคตะวันออกเฉียงเหนือ Northeastern Part				
1. Nong Khai	4	2.5	12.0	- 17.5
2. Loei *	3	38.3	11.1	+ 19.0
3. Udon Thani *	2	2.1	8.6	- 17.5
4. Sakon Nakhon *	2	0.8	66.1	- 18.1
5. Khon Kaen *	5	49.5	76.5	+ 29.5
6. Maha Sarakham	-	-	19.5	- 10.9
7. Roi Et *	1	6.0	55.2	- 17.1
8. Mukdahan *	-	-	61.4	- 8.7
9. Chaiyaphum *	3	37.7	3.4	+ 22.9
10. Ubon Ratchathani *	-	-	-	- 1.0
11. Sisaket	-	-	-	- 13.1
12. Buriram	-	-	5.3	- 8.2
13. Nakhon Phanom *	1	8.7	49.4	- 5.8
14. Surin *	-	-	5.1	- 11.9
15. Nakhon Ratchasima *	1	0.3	56.5	- 32.0
ภาคกลาง Central Part				
1. Sukho Thai	2	6.6	16.4	- 5.5
2. Tak *	1	0.4	4.3	- 6.0
3. Mae Sot *	-	-	-	- 4.6
4. Phitsanulok *	3	32.3	4.7	+ 7.8
5 Kamphaeng Phet	1	123.6	-	+ 106.7
6. Phichit	-	-	-	- 28.2
7. Nakhon Sawan *	1	1.6	22.4	- 31.0
8. Phetchabun *	3	5.1	13.2	- 20.5
9. Uthai Thani	-	-	58.7	- 14.8
10. Chainat	...	...	...	...
11. Singburi	-	-	-	- 24.5
12. Lopburi *	1	0.8	1.1	- 19.7
13. Ang Thong	-	-	28.8	- 22.7
14. Saraburi	-	-	27.8	- 19.5
15. Suphanburi *	-	-	2.8	- 18.3
16. Ayutthaya	-	-	0.1	- 22.7
17. Nakhon Nayok	-	-	0.2	- 20.1
18. Pathum Thani	-	-	19.4	- 27.7

รายงานฝนตกของบางสถานี ประจำเดือน กุมภาพันธ์ ๒๕๑๐

Rainfall Report of some selected stations for month of February 1967

สถานีตรวจน้ำฝน Rainfall Station	จำนวนฝนตก Amount			ต่างจากปรกติ Departure
	วันฝนตก Rainy days	๒๕๑๐ 1967	๒๕๐๙ 1966	mm.
19. Kanchanaburi *	...	...	3.2	...
20. Nonthaburi	–	–	–	– 14.4
21. Nakhon Pathom	–	–	38.0	– 15.0
22. Don Muang *	1	9.1	33.4	– 26.7
23. Thonburi	1	10.2	...	– 4.1
24. Bangkok *	–	–	35.2	– 25.2
25. Samut Prakan	3	1.6	133.8	– 29.7
26. Samut Sakhon	1	13.1	123.8	– 14.6
27. Samut Songkhram	2	4.9	47.9	– 4.7
ภาคตะวันออก Eastern Part				
1. Prachinburi *	–	–	13.4	– 27.3
2. Aranyaprathet *	–	–	25.0	– 31.0
3. Chachoengsao	1	12.2	4.4	– 4.9
4. Chonburi *	2	20.5	13.6	– 0.7
5. Sattahip *	3	7.1	187.8	– 41.8
6. Rayong	...	...	194.6	...
7. Chanthaburi *	3	59.2	35.7	+ 21.6
8. Trat	2	14.1	64.6	– 22.3
9. Khlong Yai *	8	27.4	56.0	– 49.7
ภาคใต้ Southern Part				
1. Ratburi	2	10.3	–	– 1.7
2. Phetburi	...	...	–	...
3. Hua Hin *	3	8.0	17.2	– 11.7
4. Prachuap Khirikhan *	3	82.6	42.4	+ 36.8
5. Chumphon *	6	64.0	29.9	– 6.0
6. Ranong *	1	1.7	18.1	– 23.5
7. Ban Don *	2	2.6	24.2	– 25.3
8. Phang — nga	5	12.4	127.1	– 65.1
9. Nakhon Si Thammarat *	11	179.0	54.1	+ 84.9
10. Krabi	...	...	15.4	...
11. Phuket *	2	1.4	10.8	– 28.5
12. Phatthalung	7	132.3	61.6	+ 81.6
13. Trang *	6	49.6	80.5	+ 24.1
14. Songkhla *	5	41.7	66.9	– 16.3
15. Pattani	2	12.0	77.1	– 6.4
16. Satun	4	26.6	26.4	– 11.2
17. Yala	5	76.6	...	+ 9.9
18. Narathiwat *	13	98.8	25.5	+ 9.6

* ผลการตรวจของสถานีตรวจอากาศกรมอุตุนิยมวิทยา
Data from Meteorological Department

– ไม่มีฝนตก **No Rainfall**

... ไม่ได้รับรายงาน **No Report**

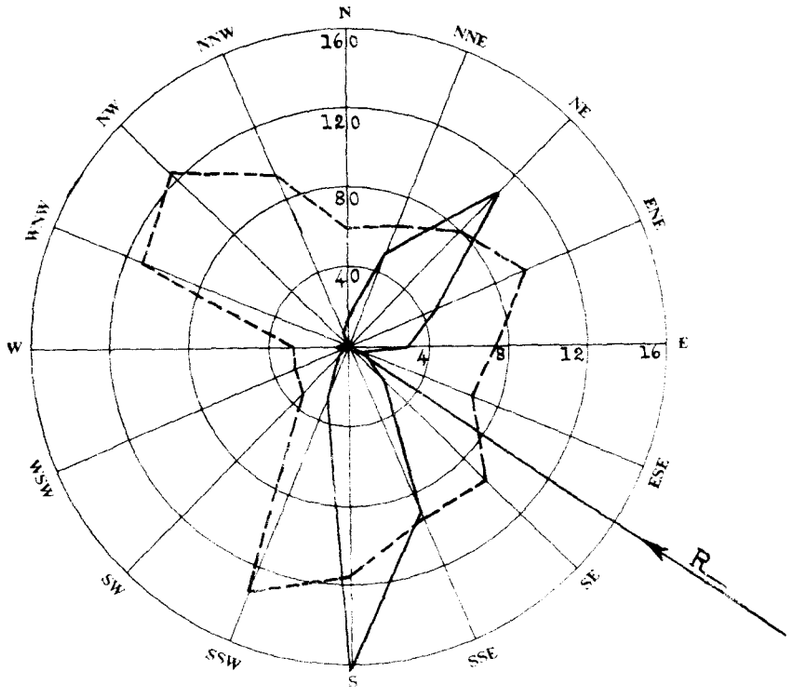

ผลสรุปการตรวจลมรายชั่วโมงของสถานี กรุงเทพ ฯ

Wind—Rose of Bangkok

(มกราคม ๒๕๑๐ ทิศร่วม (Resultant Direction) S 56° 11' E February 1967

ทิศ Direction		N	NNE	NE	ENE	E	ESE	SE	SSE	S	SSW	SW	WSW	W	WNW	NW	NNW	Calm
ความถี่ Frequency	ชม. Hrs.	14	50	108	47	28	6	23	91	161	28	5	1	3	2	2	6	97
	%	2.1	7.4	16.1	7.0	4.2	1.0	3.4	13.5	24.0	4.2	0.7	0.1	0.4	0.3	0.3	1.0	14.4
ความเร็วรวม Distance Travelled	กม./ชม. Km.hr.	83.0	324.0	876.0	460.0	208.0	42.0	225.0	876.0	1876.0	380.0	17.0	3.0	8.0	23.0	25.0	56.0	-
ความเร็วเฉลี่ย Mean Velocity	กม./ชม. Km.hr.	5.9	6.5	8.1	9.8	7.4	6.8	9.8	9.6	11.7	13.6	3.4	3.0	2.7	11.5	12.5	9.3	-

——— เส้นความถี่ของลมในทิศต่าง ๆ เป็นจำนวนชั่วโมง

- - - - - ความเร็วลมเฉลี่ยเป็น กม./ชม. ในทิศต่าง ๆ

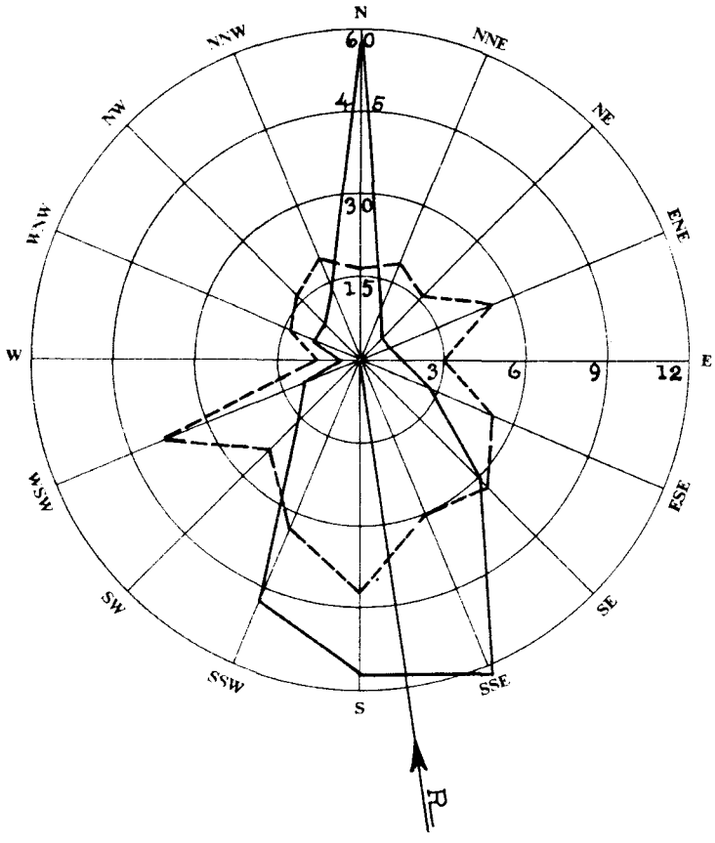

ผลสรุปการตรวจลมรายชั่วโมงของสถานี เชียงใหม่

Wind—Rose of Chiangmai

กุมภาพันธ์ ๒๔๑๐ ทิศร่วม (Resultant Direction) S 8° 57' E February 1967

ทิศ Direction		N	NNE	NE	ENE	E	ESE	SE	SSE	S	SSW	SW	WSW	W	WNW	NW	NNW	Calm
ความถี่ Frequency	ชม. Hrs.	58	9	5	5	8	14	31	62	58	48	16	10	3	9	9	14	313
	%	8.6	1.3	0.8	0.8	1.2	2.1	4.6	9.2	8.6	7.1	2.4	1.5	0.5	1.3	1.3	2.1	46.6
ความเร็วรวม Distance Travelled	กม./ชม. Km.hr.	193.3	34.0	16.0	26.5	25.0	74.5	205.9	375.5	493.8	321.0	74.5	77.5	4.5	25.0	29.5	54.0	-
ความเร็วเฉลี่ย Mean Velocity	กม./ชม. Km.hr.	3.3	3.8	3.2	5.3	3.1	5.3	6.6	6.1	8.5	6.7	4.7	7.8	1.5	2.8	3.3	3.9	-

——— เส้นความถี่ของลมในทิศต่าง ๆ เป็นจำนวนชั่วโมง

- - - - - ความเร็วลมเฉลี่ยเป็น กม./ชม. ในทิศต่าง ๆ

บัญชีแสดงรายการที่ตั้งสถานีตรวจอากาศชายทะเล

List of Coastal Meteorological Stations with their Geographical Position.

Station	ตำบลที่ตั้งของสถานี Geographical Positions						สูงจากระดับทะเลเป็นเมตร Altitude in m.	หมายเหตุ Remarks
	แลต. Lat. °	น. N. '	"	ลอง. Long. °	อ. E. '	"		
San Don	13	26	31	100	36	16	19.0	
Hin Sampayue	13	33	55	100	48	07	11.3	
Ko Phai	12	55	51	100	40	25	144.0	
Rayong	12	39	37	101	16	26	18.5	
Ko Chuang	12	30	56	100	57	33	150.0	
Laem Sing	12	28	07	102	03	43	82.4	
Laem Ngop	12	10	10	102	23	46	11.0	
Lang Suan	09	56	32	99	09	45	14.0	
Ko Prap	09	13	20	99	15	25	78.0	
Ko Tapao Noi	07	49	49	98	25	37	55.0	
Laem Ta Chi	06	57	00	101	17	36	29.4	

สรุปผลการตรวจอุตุนิยมวิทยาของสถานีตรวจอากาศชายทะเล ประจำเดือน **กุมภาพันธ์ ๒๕๑๐**

Monthly Summary of Meteorological Observations for Coastal Stations for Month of February 1967

Coastal Station	เมฆ / Clouds — จำนวนวันที่มี / Number of days with				
	Clear	Partly cloudy (1—4 oktas)	Cloudy (5—7 oktas)	Overcast (8 oktas)	Mean cloudiness (0—8 oktas)
San Don	N O O B S E R V A T I O N S				
Hin Sampayue	N O O B S E R V A T I O N S				
Ko Phai	-	15	11	2	4.3
Rayong	-	11	16	1	5.4
Ko Chuang	-	11	17	-	5.1
Laem Sing	-	16	12	-	4.0
Laem Ngop	-	11	17	-	4.6
Lang Suan	-	-	26	2	6.8
Ko Prap	-	4	24	-	5.5
Ko Tapao Noi	-	9	17	2	5.6
Laem Ta Chi	-	9	19	-	5.4

สรุปผลการตรวจอุตุนิยมวิทยาของสถานีตรวจอากาศชายทะเล ประจำเดือน กุมภาพันธ์ ๒๕๑๐

Monthly Summary of Meteorological Observations for Coastal Stations for Month of February 1967

Station	ทรรศนวิสัย Visibility										จำนวนวันที่มี Number of days with		
	จำนวนครั้งที่มีการตรวจ Number of Observation										Thunder—storm	Lightning	Fog
	<0.05 Km.	0.05—0.1 Km.	0.2—0.5 Km.	0.6—1 Km.	2—4 Km.	5—10 Km.	11—20 Km.	21—30 Km.	31—50 Km.	> 50 Km.			
San Don			N O		O B	S	E	R V	A	T	I O	N S	
Hin Sampayue			N O		O B	S	E	R V	A	T	I O	N S	
Ko Phai	-	-	-	-	-	20	92	-	-	-	-	-	-
Rayong	-	-	-	-	-	29	83	-	-	-	-	-	1
Ko Chuang	-	-	-	-	-	32	80	-	-	-	1	2	-
Laem Sing	-	-	-	-	-	86	26	-	-	-	-	-	-
Laem Ngop	-	-	-	-	-	84	28	-	-	-	-	-	-
Lang Suan	-	-	-	-	-	85	27	-	-	-	1	-	-
Ko Prap	-	-	-	-	-	112	-	-	-	-	-	-	-
Ko Tapao Noi	-	-	-	-	-	49	63	-	-	-	-	5	-
Laem Ta Chi	-	-	-	-	-	28	84	-	-	-	-	-	-

Note :— Each of stations observed 4 times per day.

สรุปผลการตรวจอุตุนิยมวิทยาของสถานีตรวจอากาศชายทะเล ประจำเดือน กุมภาพันธ์ ๒๕๑๐

Monthly Summary of Meteorological Observations for Coastal Stations for Month of February 1967

Station	ลักษณะทะเลและคลื่นใต้น้ำ จำนวนวันที่มี State of sea and swell Number of days with								
	Calm 0—0.1 m.	Smooth 0.1—0.5 m.	Slight 0.5—1.25 m.	Moderate 1.25—2.5 m.	Rough 2.5—4 m.	Very rough 4—6 m.	High 6—9 m.	Very high 9—14 m.	Swell
San Don		N O	O	B S E	R V	A T	I O	N S	
Hin Sampayue		N O	O	B S E	R V	A T	I O	N S	
Ko Phai	-	-	1	27	-	-	-	-	28
Rayong	-	-	11	17	-	-	-	-	16
Ko Chuang	-	-	28	-	-	-	-	-	16
Laem Sing	-	18	10	-	-	-	-	-	28
Laem Ngop	-	-	20	8	-	-	-	-	-
Lang Suan	1	8	12	7	-	-	-	-	27
Ko Prap	14	14	-	-	-	-	-	-	-
Ko Tapao Noi	-	-	7	14	7	-	-	-	25
Laem Ta Chi	-	-	11	15	4	-	-	-	29

กรมอุตุนิยมวิทยา

สำนักนายกรัฐมนตรี

รายงานอุตุนิยมวิทยาประจำเดือน

ปีที่ ๓๒ ฉบับที่ ๓

มีนาคม ๒๕๑๐

METEOROLOGICAL DEPARTMENT

OFFICE OF THE PRIME MINISTER

MONTHLY METEOROLOGICAL BULLETIN

Vol. 32 Part 3

March 1967

พลเรือโท สนิธ เวสารัชชนันท์

อธิบดี

Sanit Vesa-rajananda

Vice Admiral, Director General

๑ มกราคม ๒๕๑๑
จำนวน ๒๐๐ เล่ม

กรมอุตุนิยมวิทยา

สำนักนายกรัฐมนตรี

รายงานอุตุนิยมวิทยาประจำเดือน

ปีที่ ๓๒ ฉบับที่ ๓

มีนาคม ๒๕๑๐

METEOROLOGICAL DEPARTMENT

OFFICE OF THE PRIME MINISTER

MONTHLY METEOROLOGICAL BULLETIN

Vol. 32 Part 3

March 1967

พลเรือโท สนิธ เวสารัชชนันท์

อธิบดี

Sanit Vesa-rajananda

Vice Admiral, Director General

Publication of this report was supported by the Research and Development Field Unit — Thailand, Advanced Research Projects Agency, Office of the Secretary of Defense, United States Government.

สารบาญ

INDEX

หน้า
Page

คำนำ
Introduction ... ... ก *A*

บัญชีแสดงรายการที่ตั้งสถานีตรวจอากาศ
List of Meteorological Stations with their Geographical Positions 1

ลมฟ้าอากาศ
A Summary 2

รายงานผลการตรวจรายชั่วโมงประจำเดือนของสถานีกลางกรุงเทพ ฯ สำหรับ
Hourly values for Central Stations, Bangkok of

ความกดอากาศ *Pressure*

ความชื้นสัมพันธ์ *Relative Humidity*

อุณหภูมิ *Temperature*

ลม *Surface wind*

ฝน *Rainfall* 4

รายงานผลการตรวจเฉพาะเวลา 0700 1000 1300 1600
Observation at fixed hours of

ทรรศนวิสัย *Visibility*

จำนวนเมฆ *Amount of Clouds*

ชนิดของเมฆ *Form of Clouds* 10

รายงานค่าเฉลี่ยประจำวันและประจำเดือนของผลการตรวจอุตุนิยมวิทยาต่าง ๆ และสรุปผลการตรวจประจำเดือนของสถานีกลางกรุงเทพ ฯ
Daily and Monthly values of Meteorological Elements and Monthly Summary of Central Stations, Bangkok 11

สรุปผลการตรวจอุตุนิยมวิทยาประจำเดือนของบางสถานี
Summary of Observations of some selected Stations 14

รายงานฝนประจำเดือน
Monthly Rainfall report 27

สรุปผลการตรวจลมประจำเดือนของสถานีกลางกรุงเทพ ฯ
Wind - rose of Central Stations, Bangkok 29

สรุปผลการตรวจลมประจำเดือนของสถานีสัตหีบ
Wind - rose of Sattahip 30

สรุปผลการตรวจอุตุนิยมวิทยาของสถานีชายทะเล
Summary of Meteorological Observations for Coastal Stations 31

คำนำ

PREFACE

1. สถานีตรวจอากาศกลางกรุงเทพ ฯ แห่งกองสถานีตรวจอากาศ กรมอุตุนิยมวิทยา ตั้งอยู่ที่ถนนสุขุมวิท จังหวัดพระนคร ในแลต. 13° 44' น. ลอง. 100° 30' อ. สูงของบาโรเมตรจากระดับทะเล 16.37 เมตร เวลาที่ใช้ในการตรวจอุตุนิยมวิทยาใช้เวลากรุงเทพ ฯ และมีการตรวจอุตุนิยมวิทยาทุกชั่วโมง สำหรับสถานีอื่น ๆ ได้มีรายการแจ้งอยู่ในตารางแล้วและส่วนมากทำการตรวจวันละ 8 เวลาเท่านั้น

The Central Meteorological Station in Bangkok is situated at Lat. 13° 44' *N., Long.* 100° 30' *E., height of barometer* 16.37 *metres above Mean Sea-level. For all readings local standard time is used* (105 *th. degree M. E. G.*) *and hourly observations are maintained. For other stations generally eight observations are made at* 3 *hour intervals from* 0100 *to* 2200.

2. ความกดอากาศได้แก้อุณหภูมิ แลตติจูด และระดับทะเลแล้ว
Barometric readings are corrected for temperature, latitude and Mean Sea-level.

3. ทิศและความเร็วลมเป็นรายชั่วโมง ตรวจโดยเครื่องวัดลมชนิดอัตโนมัติแบบไดนส์
Hourly directions and velocities of the wind are taken from the record sheets of the Dines Pressure Tube Anemograph.

4. เธอร์โมเมตรทุกชนิดได้ติดตั้งไว้ในเรือนเธอร์โมเมตรแบบสเตเวนสัน
All thermometers are installed in Stevenson screen.

5. เครื่องหมายลมฟ้าอากาศและปรากฏการณ์บางอย่างทางอุตุนิยมวิทยา ในช่องหมายเหตุลมฟ้าอากาศใช้แบบสากล มีความหมายดังต่อไปนี้ :-
International Symbols are used in registering the state of weather and other meteorological phenomena.

B

○ ท้องฟ้าไม่มีเมฆ **Clear**

◑ ท้องฟ้ามีเมฆบางส่วน **Partly cloudy**

◐ ท้องฟ้ามีเมฆมาก **Cloudy**

● ท้องฟ้ามีเมฆเต็ม **Overcast**

∞ ฟ้าหรัวแห้ง ทรรศนวิสัยเกินกว่า 1000 เมตร **Haze**

↘ ฟ้าแลบในระยะไกล **Lightning**

= ฟ้าหรัวชื้น (หมอกบาง) ทรรศนวิสัยตั้งแต่ 1000 เมตร ถึง 2000 เมตร **Mist**

≡ หมอก ทรรศนวิสัยต่ำกว่า 1000 เมตร **Fog**

∀ พายุฝน **Squall**

⊙ ฝนละออง **Drizzle**

◉ ฝน **Rain**

⊛ ฝนผ่าน **Shower**

⊛ ฝนผ่านหรือฝนที่มีลูกเห็บเล็กน้อยหรือปานกลาง **Shower with slight or moderate hail**

⚡ พายุฟ้าคะนอง **Thunderstorm**

⚡ พายุฟ้าคะนองอย่างอ่อนมีฝน **Slight thunderstorm**

⚡ พายุฟ้าคะนองอย่างอ่อนมีลูกเห็บ **Slight thunderstorm with hail**

⚡ พายุฟ้าคะนองอย่างปานกลางมีฝน **Moderate thunderstorm**

⚡ พายุฟ้าคะนองอย่างปานกลางมีลูกเห็บ **Moderate thunderstorm with hail**

⚡ พายุฟ้าคะนองอย่างแรงมีฝน **Heavy thunderstorm**

⚡ พายุฟ้าคะนองอย่างแรงมีลูกเห็บ **Heavy thunderstorm with hail**

(⚡) พายุฟ้าคะนองไม่ผ่านสถานี **Distant thunderstorm**

⊕ อาทิตย์ทรงกลด **Solar halo**

ᗡ จันทร์ทรงกลด **Luna corona**

△ ลูกเห็บ **Hail**

⌓ น้ำค้าง **Dew**

กรมอุตุนิยมวิทยา
สำนักนายกรัฐมนตรี
พลเรือโท สนิธ เวสารัชชนันท์
อธิบดี

Meteorological Department
Office of the Prime Minister
Sanit Vesa-rajananda
Vice Admiral, Director-General

บัญชีแสดงรายการที่ตั้งสถานีตรวจอากาศ

List of Meteorological Stations with their Geographical Positions

สถานี Station	ตำบลที่ตั้งสถานี Geographical Positions				
	แลต. Lat. °	น. N. '	ลอง. Long. °	อ. E. '	สูงเป็นเมตร Alt. in m.
Chiangrai	19	55	99	50	416
Pai	19	20	98	50	540
Mae Hongson	19	18	97	50	271
Chiangmai	18	47	98	59	314
Nan	18	47	100	47	201
Lampang	18	15	99	30	243
Phrae	18	10	99	50	157
Mae Sariang	18	10	97	50	314
Uttaradit	17	37	100	08	63
Loei	17	32	101	30	211
Nakhon Phanom	17	30	104	20	140
Udon Thani	17	26	102	46	178
Sakon Nakhon	17	10	104	09	160
Tak	16	51	99	07	115
Phitsanulok	16	50	100	16	50
Mae Sot	16	40	98	33	210
Mukdahan	16	33	104	44	138
Phetchabun	16	25	101	08	114
Khon Kaen	16	20	102	51	157
Roi Et	16	03	103	41	140
Nakhon Sawan	15	48	100	10	28
Chaiyaphum	15	45	102	02	—
Ubon Ratchathani	15	15	104	53	123
Nakhon Ratchasima	14	58	102	07	181
Surin	14	53	103	29	145
Lopburi	14	48	100	37	13
Suphanburi	14	30	99	50	7
Prachinburi	14	10	101	10	7
Sap Muang	14	07	101	04	284
Kanchanaburi	14	01	99	32	28
Don Muang	13	55	100	36	10
Aranyaprathet	13	42	102	35	44
Pom Phrachunlachomklao	13	32	100	35	3
Chonburi	13	22	100	59	6
Ko Sichang	13	09	100	49	26
Sattahip	12	39	100	53	55
Chanthaburi	12	37	102	07	5
Hua Hin	12	34	100	48	3
Prachuap Khirikhan	11	48	99	48	5
Khlong Yai	11	47	102	53	4
Chumphon	10	27	99	15	3
Ranong	09	58	98	38	35
Ban Don	09	08	99	18	3
Nakhon Si Thammarat	08	25	99	58	5
Phuket	07	58	98	24	3
Trang	07	24	99	31	3
Songkhla	07	11	100	37	4
Narathiwat	06	26	101	50	4

ภาวะดินฟ้าอากาศทั่วไป

ความกดอากาศ ลมและฝน

ดินฟ้าอากาศในเดือนมีนาคมแสดงถึงการเริ่มต้นของฤดูร้อนอย่างแท้จริง โดยมีลมฝ่ายใต้พัดเข้าสู่ประเทศไทย อากาศเริ่มร้อนขึ้นและมีหย่อมความกดอากาศต่ำอันเนื่องจากความร้อนปกคลุมทั่วไป

ในระยะต้นเดือน มีหย่อมความกดอากาศต่ำอันเนื่องจากความร้อนปกคลุมบริเวณตอนเหนือของประเทศไทยในระยะแรก ๆ ต่อมามีลิ่มของความกดอากาศสูงจากประเทศจีนแผ่ลงมา ขณะเดียวกัน มีพายุดีเปรสชั่นลูกหนึ่งก่อตัวขึ้นทางฝั่งตะวันออกของประเทศมาเลเซีย ในระยะนี้ มีฝนเล็กน้อยถึงปานกลางทางตอนเหนือสุดของภาคเหนือและภาคใต้ฝั่งตะวันตก สำหรับภาคกลางและอ่าวไทยฝั่งตะวันออกมีฝนเล็กน้อยถึงปานกลาง กับมีฝนหนักเป็นบางแห่ง ส่วนอ่าวไทยฝั่งตะวันตกมีฝนเล็กน้อยถึงปานกลางในระยะแรกและมีฝนหนักในระยะหลัง

ในตอนกลางเดือน ลิ่มของความกดอากาศสูงจากประเทศจีนยังคงปกคลุมประเทศไทยในระยะแรก แล้วค่อย ๆ อ่อนกำลัง โดยมีบริเวณความกดอากาศต่ำอันเนื่องจากความร้อนเข้าแทนที่ปกคลุมบริเวณตอนบนของประเทศไทย ส่วนพายุดีเปรสชั่นที่อยู่ทางฝั่งตะวันออกของประเทศมาเลเซียได้เคลื่อนตัวผ่านประเทศมาเลเซียไป และทำความกระทบกระเทือนต่อลักษณะอากาศทางตอนใต้สุดของภาคใต้เพียงเล็กน้อย ในระยะนี้ ภาคเหนือมีฝนเล็กน้อย ส่วนภาคตะวันออกเฉียงเหนือมีฝนเล็กน้อยถึงปานกลาง ภาคใต้ทั้งสองฝั่งมีฝนเล็กน้อยถึงปานกลางกับมีฝนหนักเป็นบางแห่ง

ในระยะปลายเดือน หย่อมความกดอากาศต่ำอันเนื่องจากความร้อนปกคลุมบริเวณตอนเหนือของประเทศไทยเกือบตลอดเวลา จึงทำให้อากาศโปร่งเป็นส่วนมากและร้อนอบอ้าวทั่วไป ในระยะนี้เกือบจะไม่มีรายงานฝนตกเลย

อุณหภูมิ

ปรากฏว่าอุณหภูมิมีระดับสูงขึ้นกว่าเดือนกุมภาพันธ์โดยทั่วไป ส่วนอุณหภูมิเฉลี่ยทั้งเดือนมีค่าใกล้เคียงกับค่าปกติ เว้นแต่ภาคใต้ฝั่งตะวันออก ตั้งแต่หัวหินลงไปจนถึงสงขลามีอุณหภูมิเฉลี่ยต่ำกว่าค่าปกติประมาณ ๑°ซ. อุณหภูมิสูงที่สุดเดือนนี้วัดได้ ๔๑.๕°ซ.(๑๐๖.๗°ฟ.)ที่จังหวัดตากเมื่อวันที่ ๒๔ และอุณหภูมิต่ำที่สุดวัดได้ ๑๑.๐°ซ.(๕๑.๘°ฟ.)ที่จังหวัดสกลนครเมื่อวันที่ ๑๒

GENERAL WEATHER CONDITION

Pressure, Wind and Rainfall

Southerly wind prevailed over Thailand almost throughout the month. Warmer weather and heat low were experienced over Upper Thailand during the period.

At the early period of the month, heat low covered the northern part of Thailand then the wedge of anticyclone from China predominated the area. At the same time, a weak tropical depression developed to the east of Malayan coast. Scattered light to moderate rainshowers with isolated heavy rain were experienced in the central and both coasts of the Gulf of Thailand. While light to moderate rainshowers occurred in the upper portion of the northern part and Southern Thailand west coast.

In the middle period of the month, anticyclone over Upper Thailand was weakening, then the heat low developed over the area. A weak tropical depression moved across Malayan Peninsula into the Bay of Bengal providing slight effect to the weather of southern part of Thailand. During the period, light showers occurred in the northern and northeastern parts while isolated heavy rain were experienced in the southern part.

A heat low covered the northern part of Thailand in almost throughout the latter period of the month. The weather was rather warm and dry during the period.

Temperature

The temperatures were slightly higher than the last month in general. Average temperature was nearly normal in most parts, except in the east coast of southern part from Hua Hin southward to Songkhla with about 1°C. below normal. The highest and lowest temperatures were 41.5°C. (106.7°F.) at Tak on the 29th and 11.0°C (51.8°F.) at Sakon Nakhon on the 12th respectively.

กรุงเทพฯ มีนาคม ๒๕๑๐ Bangkok March 1967

ความกดอากาศรายชั่วโมงประจำวัน เป็นมิลลิบาร์ 1000 + จำนวนในตาราง

Barometric Pressure at Sea—level in Millibars 1000 + the numbers in the tables

Time / Date	เวลากรุงเทพ ฯ 0100	0200	0300	0400	0500	0600	0700	0800	0900	Bangkok Standard Time 1000	1100	1200
1	12.60	12.50	12.30	11.75	11.90	12.55	13.30	14.40	14.60	14.70	14.40	13.50
2	12.30	11.50	11.40	11.05	11.45	12.10	12.80	13.90	14.30	14.60	14.30	13.40
3	09.90	09.40	09.30	09.30	09.70	10.10	10.90	11.70	12.40	12.55	12.10	11.40
4	08.90	08.20	08.15	08.25	08.60	09.35	10.20	11.10	11.70	12.10	11.35	10.60
5	08.20	07.80	07.40	07.00	07.10	07.70	08.30	09.30	10.50	10.90	10.50	09.40
6	08.90	08.50	08.15	07.90	08.30	09.40	10.10	11.45	11.80	12.20	11.90	11.40
7	12.30	11.80	11.30	11.10	11.30	11.90	13.40	14.10	15.40	15.70	15.80	15.30
8	12.60	12.20	11.90	12.10	12.10	12.60	13.60	14.70	15.10	15.40	15.10	14.30
9	13.70	13.00	12.90	12.70	13.30	13.85	14.95	15.50	16.30	16.70	16.30	15.60
10	14.60	14.10	13.75	13.90	14.30	14.95	15.40	16.20	16.60	16.90	16.60	15.50
11	14.60	13.90	13.70	13.40	13.10	13.70	14.50	15.10	15.70	16.20	16.20	15.00
12	12.70	12.70	12.25	11.90	12.10	12.60	13.40	14.30	14.90	15.00	14.70	14.10
13	12.20	11.50	11.10	10.70	10.90	11.30	12.20	13.00	13.60	13.90	13.60	13.00
14	11.40	11.00	10.60	10.20	10.10	11.05	12.20	12.60	13.00	13.30	12.90	11.80
15	10.60	09.90	09.80	09.70	09.80	10.10	10.50	11.30	12.10	12.60	12.30	11.80
16	10.50	09.80	09.60	09.50	09.50	10.20	10.95	11.40	12.60	13.00	12.30	11.50
17	10.70	10.20	09.50	09.50	09.70	10.20	10.90	11.30	12.20	12.65	12.30	11.40
18	09.90	09.30	08.90	08.70	09.20	09.90	10.60	11.45	11.80	12.10	11.70	11.00
19	08.25	07.80	07.70	07.50	07.90	08.60	09.30	10.20	10.80	11.00	10.60	09.70
20	08.10	07.40	07.40	07.40	07.50	08.10	08.90	09.30	10.20	10.50	10.30	09.70
21	08.30	08.10	07.80	07.90	08.10	08.20	08.90	09.70	10.95	11.30	11.10	10.20
22	09.70	09.10	08.80	08.65	08.90	09.00	10.50	11.70	12.10	12.20	11.70	11.20
23	09.70	09.10	09.00	09.05	09.50	09.70	10.70	11.40	11.90	12.50	12.30	11.50
24	10.30	09.85	09.50	09.45	09.70	10.60	11.30	11.80	12.30	12.30	12.10	11.40
25	09.10	08.90	08.50	08.30	08.50	08.70	09.80	10.70	11.70	12.10	11.90	11.70
26	11.30	10.90	10.60	10.70	11.30	11.90	12.70	13.40	13.80	14.10	13.70	13.30
27	10.70	10.30	09.70	09.45	09.90	10.30	10.30	11.80	12.30	12.50	12.30	11.90
28	09.30	08.70	08.40	08.30	08.20	08.60	09.70	10.80	11.50	11.90	11.70	11.30
29	08.95	08.20	07.70	07.40	07.40	07.70	08.50	09.30	10.40	10.30	09.90	09.10
30	08.30	07.90	07.70	07.40	07.20	07.40	08.40	09.40	09.80	09.80	09.40	08.90
31	06.90	06.10	05.70	05.50	05.80	06.20	06.60	07.70	08.65	08.90	08.40	07.10
Mean	10.50	09.99	09.69	09.54	09.75	10.28	11.09	11.94	12.61	12.90	12.57	11.84

Time / Date	1300	1400	1500	1600	1700	1800	1900	2000	2100	2200	2300	2400
1	12.10	11.00	10.00	09.45	09.20	09.70	09.90	10.90	11.30	12.30	12.60	12.50
2	11.90	11.00	09.80	09.30	09.00	09.00	09.00	09.60	10.10	10.30	10.30	10.30
3	10.60	09.10	08.10	07.50	07.35	07.10	07.30	07.70	08.30	09.10	09.30	08.90
4	09.30	08.00	07.30	06.70	06.20	06.20	06.60	07.45	07.90	08.30	08.65	08.40
5	08.30	06.95	05.90	05.20	05.30	05.50	06.20	06.90	07.10	08.60	09.00	09.10
6	10.20	09.30	08.10	07.40	07.70	08.30	10.10	11.70	12.60	13.20	13.40	13.00
7	14.30	13.30	12.10	11.00	11.00	11.00	11.40	12.20	13.40	13.80	14.10	13.30
8	13.40	11.80	10.50	09.80	09.80	10.10	11.00	11.80	12.90	13.50	13.80	13.90
9	14.25	12.90	11.70	11.00	11.20	11.50	12.15	13.00	13.90	14.90	14.90	15.00
10	14.60	13.30	12.10	11.40	11.40	11.70	12.10	13.00	13.80	14.65	15.30	15.30
11	13.90	12.50	10.95	10.50	10.70	10.70	11.00	11.50	12.30	13.10	13.30	13.10
12	13.30	11.40	10.25	09.50	09.40	09.90	10.10	10.70	12.10	12.60	12.50	12.50
13	11.85	10.65	09.70	08.95	08.90	09.30	09.50	10.10	10.60	10.95	11.30	11.50
14	10.90	09.40	08.70	08.20	08.10	07.80	08.25	08.70	09.50	10.60	10.70	10.80
15	10.90	09.90	08.65	08.30	08.20	08.20	08.90	09.00	09.90	10.50	10.70	11.30
16	10.90	09.50	08.60	07.90	07.90	08.10	08.95	09.70	10.15	10.65	11.10	11.30
17	10.30	09.10	08.25	07.50	07.35	07.80	08.20	08.60	09.00	09.50	10.10	10.20
18	09.80	08.60	07.50	07.00	06.70	06.90	07.10	08.30	08.95	09.05	09.10	09.00
19	08.90	07.70	06.60	06.20	05.80	06.20	06.50	07.10	07.90	08.20	08.30	08.30
20	08.60	07.50	06.50	05.85	05.70	05.80	06.25	06.90	07.80	08.30	08.60	08.60
21	09.35	08.50	07.50	07.00	06.70	07.40	07.90	08.30	09.30	09.50	09.80	09.80
22	10.20	09.10	08.50	07.80	07.40	07.70	08.20	08.70	09.50	10.00	10.10	10.10
23	10.70	09.70	08.60	07.90	07.70	07.90	09.10	09.50	10.30	11.30	10.95	10.90
24	10.20	09.00	07.80	06.90	06.60	07.00	07.30	08.25	09.10	09.70	10.15	09.80
25	11.00	09.70	08.30	08.10	07.80	07.80	08.60	09.10	10.10	10.70	11.30	11.70
26	12.50	11.00	09.80	09.10	08.90	09.10	09.70	10.10	10.70	11.40	11.45	11.10
27	11.00	09.90	09.00	08.30	08.10	08.10	08.30	08.90	09.10	09.80	10.50	10.10
28	10.20	08.80	07.75	07.10	07.05	07.10	07.60	08.10	08.70	09.45	09.70	09.40
29	08.15	07.35	06.20	05.80	05.70	06.10	06.60	07.40	07.90	08.40	09.00	08.60
30	07.40	06.70	05.80	05.40	05.10	05.30	05.90	06.30	07.10	07.75	08.10	07.20
31	06.10	04.70	03.80	03.35	02.70	03.50	03.80	04.60	05.30	05.90	06.10	05.80
Mean	10.81	09.59	08.53	07.92	07.76	07.99	08.53	09.16	09.89	10.52	10.78	10.67

กรุงเทพฯ มีนาคม ๒๕๑๐ Bangkok March 1967

อุณหภูมิของอากาศเป็นองศาเซนติเกรด

Air Temperature in Degrees Centigrade

Time / Date	เวลากรุงเทพ ฯ 0100	0200	0300	0400	0500	0600	0700	0800	0900	1000	1100	1200
									Bangkok Standard Time			
1	24.6	24.2	23.7	23.0	22.2	21.9	21.8	22.7	24.6	26.9	29.9	31.6
2	25.0	24.5	23.8	23.2	22.5	22.5	22.4	24.1	27.5	29.5	31.0	32.5
3	25.9	25.9	25.0	24.9	24.4	23.9	23.9	24.9	27.6	29.2	30.5	31.0
4	26.3	26.4	26.5	26.4	26.4	26.4	26.6	26.9	28.3	29.7	32.2	32.3
5	26.2	26.1	26.1	26.1	26.0	25.6	25.0	26.5	28.4	30.0	31.6	33.1
6	25.9	25.8	25.7	25.6	24.8	24.3	24.2	25.3	27.6	29.0	30.5	32.4
7	25.7	25.5	24.9	24.7	24.5	24.4	23.4	23.2	24.0	24.8	26.4	25.5
8	23.6	23.0	22.8	22.0	21.5	21.0	21.0	22.0	24.6	26.5	29.5	30.5
9	24.8	24.0	23.3	23.2	22.5	22.3	22.4	23.3	26.2	28.5	30.5	32.0
10	24.4	23.6	23.0	22.9	22.7	22.5	22.4	22.4	26.5	28.5	30.5	32.0
11	26.1	25.7	24.3	23.5	23.0	22.9	22.6	23.7	25.2	28.4	30.0	31.4
12	25.0	23.7	23.2	23.0	22.9	22.6	22.2	23.0	25.8	29.8	31.8	32.6
13	25.7	25.5	25.4	25.4	24.5	24.0	23.5	25.0	26.5	29.5	30.8	31.6
14	26.3	26.1	26.0	25.9	25.4	25.3	24.8	25.4	28.0	30.0	31.0	32.0
15	26.9	26.7	26.3	26.1	25.9	25.8	25.8	27.4	28.2	30.5	31.0	32.0
16	26.7	26.7	26.6	26.3	26.2	26.2	26.3	27.3	28.6	30.0	31.1	32.0
17	26.6	26.5	26.4	26.1	26.0	26.0	26.0	27.8	29.0	29.8	31.2	32.0
18	26.7	26.5	26.3	26.1	26.1	26.2	26.2	27.8	29.0	31.1	31.6	32.2
19	26.6	26.4	26.0	25.8	25.7	25.2	24.5	26.0	28.4	30.3	32.1	32.8
20	26.5	26.5	26.4	26.3	26.2	26.0	26.0	27.5	28.9	30.6	31.5	33.0
21	26.3	26.2	26.1	26.1	26.1	26.0	26.0	27.2	28.9	31.1	31.0	31.8
22	25.9	25.9	25.8	25.8	25.8	25.7	25.7	27.3	28.5	30.6	31.5	31.5
23	26.4	26.4	26.2	25.9	25.9	25.6	25.2	25.8	29.0	29.7	31.3	32.0
24	26.0	25.8	25.7	24.7	23.9	23.5	23.4	25.1	28.4	30.5	32.6	32.9
25	26.3	26.1	26.0	26.0	26.0	26.0	26.0	28.0	29.0	29.9	31.1	31.8
26	27.0	26.8	26.6	26.4	26.0	25.7	25.7	26.8	29.0	30.5	32.5	32.2
27	26.8	26.5	26.2	26.0	25.9	25.7	25.2	26.1	29.0	30.1	31.5	32.0
28	26.6	26.3	26.1	25.9	25.7	25.4	25.6	27.1	29.0	31.2	32.7	32.6
29	27.0	26.8	26.5	26.4	26.2	26.0	26.0	27.0	28.9	30.6	32.0	33.1
30	27.9	27.7	27.5	27.3	27.2	27.1	27.5	28.4	30.0	32.0	32.2	33.3
31	28.0	27.7	27.6	27.3	27.2	27.0	27.2	28.5	29.8	31.7	33.4	34.6
Mean	26.1	25.9	25.6	25.3	25.0	24.8	24.7	25.9	27.8	29.7	31.2	32.0

Time / Date	1300	1400	1500	1600	1700	1800	1900	2000	2100	2200	2300	2400
1	32.6	33.5	34.0	34.1	34.2	33.0	31.3	28.5	29.0	27.8	26.6	26.3
2	32.6	33.0	33.8	34.0	33.0	31.5	29.9	28.0	27.0	26.8	26.4	26.0
3	32.4	32.0	31.6	32.5	31.0	29.0	27.6	27.0	27.0	26.7	26.6	26.5
4	33.4	32.4	32.7	32.7	31.5	29.0	28.0	27.4	27.0	26.8	26.7	26.4
5	34.7	35.9	36.0	36.0	35.0	33.9	31.0	29.0	28.5	27.6	26.5	26.4
6	32.8	33.5	34.2	34.5	32.5	28.0	26.1	26.5	26.4	26.0	26.0	25.9
7	27.0	27.5	30.0	30.5	30.5	30.0	28.5	26.8	26.3	26.1	25.2	24.3
8	31.4	32.1	33.1	33.3	33.0	32.0	30.0	28.0	26.6	26.0	25.3	24.5
9	33.2	34.4	35.0	34.7	34.8	34.0	32.4	30.7	29.1	27.9	26.4	25.2
10	33.2	33.5	33.5	34.0	34.0	33.0	31.7	30.0	29.0	28.4	27.5	27.2
11	32.7	33.6	34.0	32.7	32.1	31.3	29.2	27.4	26.5	26.0	25.2	24.5
12	33.3	34.5	35.6	35.2	33.0	31.5	29.7	28.2	27.2	26.8	26.2	25.9
13	32.2	33.6	33.1	33.5	32.6	30.3	28.5	27.5	27.1	26.8	26.6	26.4
14	32.6	32.5	32.4	32.0	30.5	29.1	28.1	27.5	27.5	27.4	27.1	27.0
15	32.5	33.5	33.5	32.6	31.4	29.5	28.2	27.6	27.2	27.1	27.0	26.9
16	31.9	32.3	32.4	31.6	30.8	29.3	27.8	27.4	27.3	27.1	27.0	26.9
17	31.9	31.8	32.8	31.9	31.0	29.5	28.0	27.5	27.2	27.2	27.0	26.9
18	33.0	33.0	33.0	32.5	30.8	29.4	28.3	27.6	27.4	27.2	27.0	26.9
19	33.2	34.0	33.2	33.8	31.4	30.2	28.5	27.6	27.5	27.1	27.0	26.8
20	32.9	33.6	34.0	33.0	31.7	29.5	28.2	27.7	27.2	27.1	26.8	26.7
21	32.0	32.6	32.8	32.6	31.1	30.0	28.3	27.3	26.8	26.4	26.3	26.1
22	32.5	33.8	33.0	33.0	32.0	30.5	28.8	27.6	27.1	26.7	26.5	26.5
23	32.6	33.5	33.8	32.5	31.8	30.0	28.5	27.9	27.4	27.0	26.6	26.3
24	33.3	33.3	34.0	34.1	32.7	30.0	28.8	27.7	27.3	27.0	26.7	26.5
25	32.8	33.0	32.9	32.2	31.4	30.2	28.2	28.0	27.6	27.5	27.3	27.1
26	33.0	34.0	34.5	33.8	31.1	30.0	28.3	27.9	27.7	27.5	27.3	27.0
27	32.5	33.2	33.5	32.6	31.5	30.0	28.5	27.7	27.2	27.1	26.9	26.8
28	32.7	33.1	33.7	32.7	32.7	29.9	28.8	28.1	27.8	27.5	27.3	27.1
29	32.6	33.5	34.5	34.2	32.6	30.9	29.4	28.7	28.4	28.1	28.0	28.0
30	33.6	34.0	33.5	33.2	32.0	30.0	29.1	28.7	28.5	28.4	28.4	28.2
31	34.9	35.1	34.6	34.0	32.8	31.0	29.5	28.6	28.4	28.1	28.0	27.8
Mean	32.7	33.2	33.5	33.2	32.2	30.5	28.9	27.9	27.5	27.1	26.8	26.5

กรุงเทพฯ มีนาคม ๒๕๑๐ Bangkok March 1967

ความชื้นสัมพันธ์รายชั่วโมงประจำวันเป็นเรือนร้อย

Hourly Relative Humidity in Percent

Time / Date	เวลากรุงเทพ ฯ 0100	0200	0300	0400	0500	0600	0700	0800	0900	1000	1100	1200
									Bangkok Standard Time			
1	66.0	67.0	69.0	70.0	70.0	73.0	73.0	69.0	63.0	54.0	47.0	44.0
2	74.0	79.0	84.0	87.0	88.0	89.0	88.0	77.0	70.0	67.0	61.0	56.0
3	90.0	90.0	82.0	91.0	91.0	94.0	94.0	90.0	85.0	74.0	70.0	67.0
4	88.0	87.0	86.0	86.0	87.0	86.0	87.0	86.0	81.0	70.0	50.0	47.0
5	91.0	91.0	92.0	92.0	92.0	94.0	93.0	89.0	81.0	70.0	62.0	46.0
6	89.0	89.0	90.0	91.0	92.0	94.0	94.0	90.0	83.0	76.0	64.0	57.0
7	82.0	86.0	87.0	88.0	77.0	74.0	75.0	78.0	69.0	62.0	56.0	58.0
8	65.0	68.0	66.0	71.0	76.0	78.0	77.0	71.0	65.0	54.0	47.0	45.0
9	67.0	67.0	66.0	67.0	71.0	71.0	77.0	70.0	58.0	52.0	47.0	44.0
10	67.0	70.0	72.0	71.0	73.0	72.0	73.0	67.0	60.0	54.0	48.0	46.0
11	62.0	63.0	70.0	71.0	72.0	69.0	68.0	64.0	61.0	51.0	47.0	43.0
12	67.0	74.0	78.0	79.0	80.0	82.0	82.0	76.0	63.0	58.0	46.0	43.0
13	88.0	90.0	90.0	91.0	91.0	93.0	94.0	88.0	85.0	75.0	68.0	62.0
14	90.0	[illegible]	88.0	89.0	91.0	91.0	91.0	89.0	82.0	73.0	67.0	63.0
15	87.0	88.0	91.0	92.0	92.0	93.0	91.0	84.0	78.0	70.0	67.0	62.0
16	87.0	87.0	87.0	87.0	88.0	90.0	89.0	84.0	77.0	73.0	67.0	66.0
17	88.0	87.0	88.0	90.0	89.0	89.0	89.0	81.0	76.0	71.0	66.0	65.0
18	89.0	89.0	88.0	89.0	89.0	88.0	89.0	83.0	79.0	69.0	67.0	62.0
19	89.0	89.0	91.0	91.0	91.0	94.0	94.0	89.0	81.0	72.0	66.0	63.0
20	89.0	89.0	87.0	87.0	88.0	90.0	89.0	83.0	76.0	68.0	64.0	60.0
21	86.0	87.0	88.0	88.0	88.0	88.0	89.0	85.0	76.0	65.0	64.0	65.0
22	89.0	88.0	89.0	88.0	88.0	88.0	90.0	85.0	79.0	70.0	65.0	65.0
23	85.0	87.0	87.0	88.0	87.0	89.0	91.0	88.0	75.0	72.0	66.0	60.0
24	86.0	87.0	87.0	91.0	92.0	92.0	93.0	88.0	76.0	64.0	52.0	49.0
25	86.0	88.0	85.0	86.0	86.0	85.0	85.0	78.0	70.0	65.0	63.0	62.0
26	82.0	82.0	82.0	83.0	85.0	87.0	87.0	83.0	72.0	67.0	60.0	58.0
27	84.0	86.0	86.0	86.0	88.0	88.0	90.0	86.0	76.0	67.0	63.0	62.0
28	84.0	86.0	87.0	88.0	90.0	91.0	89.0	82.0	71.0	53.0	55.0	52.0
29	89.0	90.0	92.0	93.0	92.0	92.0	91.0	87.0	79.0	70.0	66.0	63.0
30	79.0	83.0	85.0	84.0	85.0	85.0	85.0	81.0	73.0	63.0	62.0	60.0
31	81.0	83.0	85.0	87.0	89.0	91.0	90.0	85.0	76.0	69.0	60.0	57.0
Mean	82.2	83.1	84.0	85.2	85.7	86.5	86.7	81.8	74.1	65.7	58.8	56.5

Time / Date	1300	1400	1500	1600	1700	1800	1900	2000	2100	2200	2300	2400
1	42.0	41.0	40.0	39.0	40.0	43.0	51.0	63.0	56.0	59.0	62.0	65.0
2	52.0	50.0	47.0	46.0	50.0	54.0	59.0	69.0	75.0	79.0	85.0	88.0
3	63.0	65.0	63.0	56.0	60.0	71.0	81.0	85.0	84.0	86.0	87.0	88.0
4	47.0	63.0	68.0	62.0	62.0	74.0	83.0	86.0	87.0	88.0	89.0	91.0
5	37.0	33.0	32.0	33.0	44.0	46.0	55.0	60.0	63.0	72.0	84.0	86.0
6	56.0	53.0	52.0	54.0	63.0	83.0	85.0	85.0	80.0	83.0	83.0	83.0
7	52.0	53.0	50.0	49.0	49.0	52.0	57.0	66.0	65.0	66.0	63.0	64.0
8	41.0	41.0	40.0	39.0	41.0	44.0	52.0	62.0	69.0	72.0	76.0	77.0
9	42.0	39.0	38.0	39.0	39.0	41.0	44.0	48.0	52.0	56.0	60.0	65.0
10	43.0	43.0	43.0	43.0	42.0	42.0	47.0	55.0	60.0	54.0	60.0	60.0
11	42.0	40.0	41.0	42.0	43.0	45.0	59.0	67.0	71.0	74.0	76.0	77.0
12	39.0	39.0	38.0	37.0	47.0	51.0	56.0	61.0	79.0	82.0	84.0	86.0
13	61.0	57.0	55.0	56.0	66.0	58.0	76.0	82.0	85.0	87.0	88.0	89.0
14	62.0	63.0	59.0	61.0	67.0	75.0	81.0	84.0	84.0	85.0	86.0	87.0
15	63.0	58.0	53.0	54.0	62.0	73.0	80.0	83.0	85.0	85.0	86.0	87.0
16	64.0	62.0	61.0	64.0	63.0	74.0	82.0	83.0	83.0	85.0	85.0	86.0
17	66.0	66.0	63.0	63.0	67.0	72.0	78.0	82.0	86.0	84.0	86.0	87.0
18	69.0	60.0	57.0	63.0	70.0	76.0	80.0	84.0	83.0	87.0	89.0	89.0
19	61.0	62.0	59.0	59.0	66.0	65.0	78.0	83.0	82.0	84.0	85.0	87.0
20	59.0	55.0	56.0	53.0	63.0	70.0	77.0	77.0	84.0	84.0	82.0	82.0
21	63.0	62.0	58.0	60.0	64.0	69.0	77.0	83.0	85.0	86.0	90.0	88.0
22	63.0	57.0	58.0	59.0	60.0	67.0	75.0	85.0	84.0	84.0	85.0	87.0
23	56.0	51.0	49.0	57.0	59.0	69.0	79.0	81.0	80.0	82.0	83.0	84.0
24	37.0	49.0	38.0	43.0	46.0	61.0	68.0	77.0	81.0	84.0	85.0	85.0
25	58.0	55.0	56.0	58.0	60.0	68.0	78.0	78.0	78.0	78.0	80.0	81.0
26	57.0	54.0	54.0	55.0	66.0	70.0	77.0	78.0	80.0	81.0	83.0	84.0
27	58.0	57.0	58.0	61.0	63.0	68.0	76.0	78.0	81.0	82.0	83.0	84.0
28	56.0	55.0	48.0	56.0	61.0	72.0	78.0	81.0	83.0	85.0	87.0	88.0
29	65.0	61.0	57.0	57.0	60.0	62.0	72.0	77.0	78.0	78.0	82.0	81.0
30	58.0	53.0	53.0	52.0	62.0	73.0	78.0	75.0	77.0	79.0	79.0	78.0
31	52.0	40.0	54.0	51.0	62.0	70.0	79.0	85.0	86.0	88.0	89.0	90.0
Mean	54.1	53.1	51.4	52.3	57.2	63.2	70.9	75.7	77.7	79.3	81.4	82.4

กรุงเทพฯ มีนาคม ๒๕๑๐ Bangkok March 1967

ทิศและกำลังลมรายชั่วโมง (นอต)

Hourly Direction and Force of Surface Winds (Knot)

Time	0100		0200		0300		0400		0500		0600	
Date	Dir.	Force	Dir.	Force	Dir.	Force	Dir.	Force	Dir.	Force	Dir.	Force
1	NNW	5	NNW	4	NNW	4	NNW	4	NNW	3	NNW	2
2	C	0	C	0	C	0	C	0	C	0	C	0
3	SSE	2	SSE	2	SSE	2	SSE	1	NE	1	NE	1
4	SE	9	SSE	7	SSE	6	SE	3	SE	3	SE	3
5	SE	5	SE	5	ESE	3	ESE	3	ESE	2	C	0
6	S	2	S	2	S	3	S	3	C	0	NE	1
7	SE	3	C	0	NE	1	C	0	ENE	1	ENE	6
8	NE	3	NE	3	NE	1	NE	1	NNE	1	C	0
9	E	1	E	2	E	3	E	2	E	2	NE	1
10	N	1	N	1	N	2	NNE	2	ENE	1	NNE	2
11	NE	1	NE	2	N	1	NE	1	C	0	NE	2
12	NE	4	C	0	C	0	E	1	E	1	NE	1
13	S	1	S	3	S	2	C	0	C	0	C	0
14	S	3	SSE	3	SSE	3	SSE	3	C	0	C	0
15	S	4	S	4	S	2	S	3	S	3	S	3
16	S	7	SSE	3	SSE	1	SSE	1	SSE	4	SSE	2
17	S	5	SSE	8	SSE	7	SSE	4	SSE	5	SE	1
18	S	2	S	4	S	4	S	4	S	4	S	5
19	SSE	3	SSE	1	ESE	1	SE	2	SE	1	E	1
20	SSE	5	S	3	S	3	SSE	2	S	2	S	3
21	S	6	SSE	6	SSE	6	SSE	5	SSE	5	SSE	5
22	S	3	S	4	S	4	S	4	S	3	S	3
23	S	4	S	4	S	3	S	2	S	1	SE	1
24	S	6	S	1	C	0	C	0	NE	1	NE	1
25	SE	5	SSE	6	SSE	6	SE	5	SE	5	SE	5
26	SSE	3	S	3	S	2	S	2	C	0	C	0
27	S	3	SSE	1	C	0	SSE	1	C	0	C	0
28	S	5	S	2	C	0	SSE	1	SSE	4	SSE	4
29	S	5	SSE	4	S	5	SSE	5	C	0	C	0
30	SSE	6	S	6	S	6	SSE	6	SSE	7	SSE	8
31	S	3	SSE	2	SSE	1	SSE	2	SSE	2	SSW	4
Freq.	S	3.7	SSE	3.1	S	2.4	SSE	2.4	C	2.0	C	2.1

Time	0700		0800		0900		1000		1100		1200	
Date	Dir.	Force	Dir.	Force	Dir.	Force	Dir.	Force	Dir.	Force	Dir.	Force
1	C	0	N	1	NNE	1	NE	8	NE	8	E	10
2	C	0	SE	2	C	0	ESE	5	SE	6	SE	6
3	E	1	E	1	ESE	7	SE	5	SE	9	SE	10
4	S	3	SW	2	S	3	SW	5	W	3	SW	2
5	C	0	NNE	2	C	0	E	1	NW	1	W	3
6	E	2	ENE	4	E	9	ENE	5	SE	3	ESE	4
7	NE	1	NE	2	ENE	10	ENE	11	ENE	10	NE	10
8	C	0	E	4	NE	3	NE	5	NE	6	NNE	8
9	C	0	ENE	1	E	5	NE	4	NE	6	NNE	7
10	ENE	3	NE	4	NE	14	NE	9	NE	9	NNE	9
11	NNE	1	NE	2	NE	7	ENE	6	NE	5	NE	5
12	NNE	1	NE	1	NNE	2	E	1	E	3	NE	2
13	C	0	C	0	NE	1	SE	1	SE	4	SSE	5
14	C	0	C	0	C	0	SSE	6	SSE	7	S	14
15	SSE	2	S	3	SSE	10	S	11	S	12	SSW	9
16	SSE	5	SSE	5	S	7	S	9	SSE	5	S	7
17	SE	2	S	10	S	9	S	5	SSE	4	S	8
18	SSE	2	S	5	SSE	11	S	10	SSE	13	S	11
19	E	1	ESE	1	S	4	S	7	S	6	S	9
20	S	2	SSE	6	SSE	10	SSE	8	SSE	7	S	6
21	SSE	4	SSE	8	SSE	8	S	7	SSE	5	SSE	6
22	S	3	S	4	SSE	10	SSE	5	SSE	5	SSE	14
23	ESE	2	SE	3	SSE	16	S	13	S	9	SSW	10
24	ENE	1	E	1	SE	2	SE	4	SE	5	SE	6
25	C	0	SE	6	ESE	9	SE	9	SE	11	SSE	12
26	C	0	C	0	S	8	SE	8	SE	8	S	4
27	NE	1	NE	1	NNW	10	SSE	9	SSE	13	S	13
28	SSE	4	SSE	4	SSE	7	SSE	5	S	7	S	8
29	C	0	C	0	SSE	5	SSE	8	SSE	8	SSE	10
30	SSE	7	SSE	8	SSW	12	SSE	12	SSE	14	S	17
31	S	4	S	5	S	6	S	6	S	4	S	5
Freq.	C	1.6	SSE	3.1	SSE	6.7	S	6.7	SSE	7.0	S	8.0

กรุงเทพฯ มีนาคม ๒๕๑๐ Bangkok March 1967

ทิศและกำลังลมรายชั่วโมง (นอต)

Hourly Direction and Force of Surface Winds (Knot)

Time	1300		1400		1500		1600		1700		1800	
Date	Dir.	Force	Dir.	Force	Dir.	Force	Dir.	Force	Dir.	Force	Dir.	Force
1	ENE	8	NE	5	NE	3	E	2	NE	4	NE	3
2	SE	8	SE	6	SSW	6	SSW	11	SSW	8	SSW	7
3	SSE	13	SSE	11	SE	17	SE	15	SE	8	SE	13
4	SW	5	SE	9	ESE	4	ESE	6	ESE	5	ESE	8
5	N	1	NE	1	W	2	S	3	S	3	S	2
6	S	8	SSE	11	SSW	8	SSE	7	S	9	SE	14
7	NE	11	NNE	9	NNE	5	NE	6	NE	1	C	0
8	NE	8	NE	8	NE	8	NE	5	NE	5	ENE	2
9	NNE	5	NE	5	NNE	3	N	5	NW	1	C	0
10	NE	4	NNE	9	WNW	10	NW	4	NNW	4	NNW	3
11	ENE	5	ENE	5	N	4	N	4	N	1	C	0
12	SE	5	NE	3	C	0	NE	3	S	5	S	4
13	S	6	S	5	S	6	SE	8	S	10	S	4
14	S	11	SSE	11	SW	11	SSE	9	S	11	SSE	8
15	S	10	S	12	SSW	11	SSE	11	SSE	8	SSE	9
16	S	7	S	11	S	7	S	10	S	11	S	7
17	S	6	S	8	SE	8	SSE	9	SSE	8	SSE	9
18	S	9	S	14	SSE	8	SSW	16	S	12	SSE	8
19	S	9	S	10	S	10	S	10	S	7	SSE	7
20	SSE	6	SSE	9	SSE	9	SSE	8	SSE	7	SSE	10
21	S	6	S	8	S	9	S	10	SE	8	S	5
22	S	11	SSE	11	SSW	11	SSE	11	SSW	11	SSE	5
23	S	13	SSE	16	SSE	14	S	16	SSW	15	S	11
24	SE	6	SE	7	S	9	SSE	9	S	7	SE	5
25	SSE	12	S	12	S	12	S	12	S	12	S	11
26	SSW	8	S	8	SSW	10	S	7	S	14	SSE	14
27	SSW	16	SSE	14	SSW	15	SSW	16	SSW	17	SSE	9
28	SSE	9	SSE	7	SSE	9	SSE	8	S	7	SSE	6
29	SSE	11	S	8	S	8	S	10	S	9	SSE	11
30	SSE	17	SSE	21	SSE	17	SSE	11	SSE	10	SSE	15
31	S	5	S	7	SSE	6	SSE	7	SSE	7	SSE	11
Freq.	S	8.4	S	9.1	S	8.4	SSE	8.7	S	7.9	SSE	7.1

Time	1900		2000		2100		2200		2300		2400	
Date	Dir.	Force	Dir.	Force	Dir.	Force	Dir.	Force	Dir.	Force	Dir.	Force
1	C	0	NW	1	N	1	C	0	C	0	C	0
2	S	1	SSE	1	SSE	3	SE	4	SSE	5	SSE	4
3	SE	11	SE	10	SE	10	SE	10	SE	10	SE	10
4	SSE	9	SSE	8	SSE	9	SSE	8	SSE	7	SE	5
5	S	2	SSE	2	SSE	3	S	3	S	4	S	4
6	ESE	5	E	6	E	3	ESE	6	SE	4	E	1
7	C	0	C	0	C	0	NE	6	NE	4	ENE	4
8	W	5	C	0	C	0	C	0	C	0	C	0
9	C	0	N	5	NE	4	N	2	N	2	N	1
10	SE	1	C	0	NE	1	NE	2	N	1	E	1
11	C	0	C	0	C	0	C	0	C	0	C	0
12	SSW	2	WSW	1	SSE	4	S	3	S	3	S	2
13	S	4	S	4	S	4	S	3	S	2	S	2
14	S	5	SSE	7	S	7	S	6	SSE	6	S	8
15	S	10	S	9	S	7	S	7	S	7	S	6
16	S	10	S	9	S	9	S	9	S	9	S	7
17	S	7	S	6	S	7	S	8	SSE	7	S	6
18	S	6	SSE	8	S	6	SSE	8	SSE	8	SSE	6
19	SSE	8	SSE	9	SSE	11	SSE	9	SSE	8	SSE	7
20	SSE	10	SSE	9	S	7	SSE	7	S	7	S	6
21	S	3	S	5	S	4	S	4	S	4	S	3
22	SSE	6	SSE	8	S	9	S	4	S	5	S	5
23	S	10	S	9	S	8	S	7	S	7	S	6
24	SSE	9	SSE	9	SSE	7	SE	7	SSE	7	SSE	7
25	S	10	S	8	S	7	S	7	S	7	SSE	5
26	S	7	S	6	S	7	S	7	S	5	S	5
27	S	9	S	9	S	9	S	8	S	8	S	7
28	S	6	S	6	S	6	S	6	S	7	S	6
29	SSE	6	SSE	3	SSE	6	S	8	SSE	4	S	6
30	SSE	9	SSE	11	SSE	9	S	7	S	5	S	5
31	SSE	10	SSE	10	SSE	9	SSE	9	SSE	8	SSE	8
Freq.	S	5.8	SSE	5.8	S	5.7	S	5.6	S	5.2	S	4.6

กรุงเทพฯ มีนาคม ๒๕๑๐ Bangkok March 1967

จำนวนฝนรายชั่วโมงเป็นมิลลิเมตร

Hourly Rainfall in Millimetres

Time / Date	เวลากรุงเทพ ฯ								Bangkok Standard Time			
	0100	0200	0300	0400	0500	0600	0700	0800	0900	1000	1100	1200
1												
2												
3												
4												
5												
6												
7								0.4				
8												
9												
10												
11												
12												
13												
14												
15												
16												
17												
18												
19												
20												
21												
22												
23												
24												
25												
26												
27												
28												
29												
30												
31												
Total								0.4				

Time / Date	1300	1400	1500	1600	1700	1800	1900	2000	2100	2200	2300	2400
1												
2												
3												
4												
5												
6						0.1	3.7					
7												
8												
9												
10												
11												
12												
13												
14												
15												
16												
17												
18												
19												
20												
21												
22												
23												
24												
25												
26												
27												
28												
29												
30												
31												
Total						0.1	3.7					

กรุงเทพฯ มีนาคม ๒๕๑๐ Bangkok March 1967

Time / Date	ทรรศนวิสัยทางนอน (กม.) Horizontal Visibility (Km.) เวลากรุงเทพ ฯ				จำนวนเมฆ (0 – 8) Amount of Clouds (0 — 8) Bangkok Standard Time			
	0700	1000	1300	1600	0700	1000	1300	1600
1	8.0	9.6	12.8	9.6	6	3	2	4
2	4.8	8.0	8.0	8.0	4	4	5	5
3	4.8	8.0	12.8	12.8	6	7	7	7
4	6.4	9.6	14.4	14.4	7	6	5	4
5	8.0	8.0	11.2	12.8	7	7	5	4
6	4.8	8.0	12.8	12.8	6	7	7	7
7	8.0	11.2	11.2	11.2	8	8	8	8
8	6.4	6.4	8.0	9.6	7	6	6	6
9	4.8	9.6	8.0	8.0	6	5	6	6
10	6.4	12.8	12.8	12.8	5	5	5	7
11	6.4	6.4	8.0	6.4	6	6	6	7
12	4.8	6.4	9.6	9.6	6	5	5	5
13	4.8	6.4	9.6	9.6	6	4	5	5
14	4.8	8.0	8.0	8.0	6	6	6	6
15	6.4	8.0	8.0	8.0	7	7	7	7
16	6.4	12.8	14.4	14.4	6	6	6	5
17	8.0	12.8	12.8	12.8	6	6	6	3
18	6.4	12.8	12.8	12.8	5	7	6	6
19	6.4	11.2	14.4	12.8	4	4	3	3
20	8.0	14.4	15.0	16.0	6	4	3	2
21	8.0	14.4	16.0	16.0	5	5	5	4
22	6.4	16.0	16.0	16.0	5	5	5	5
23	6.4	12.8	16.0	16.0	7	7	6	5
24	8.0	14.4	19.2	16.0	6	6	7	6
25	8.0	12.8	17.6	12.8	5	4	3	2
26	6.4	12.8	16.0	16.0	6	7	7	7
27	6.4	12.8	16.0	12.8	4	6	7	7
28	8.0	12.8	14.4	12.8	4	2	2	2
29	8.0	12.8	14.4	12.8	6	4	3	2
30	8.0	12.8	12.8	12.8	5	5	4	4
31	3.2	12.8	12.8	12.8	5	5	4	3
Mean	6.5	10.9	12.8	12.2	5.7	5.5	5.2	5.0

วันที่ / Date	ชนิดของเมฆ Form of Clouds			
	0700	1000	1300	1600
1	ScCiCs	CiCs	CiCs	CuCiCs
2	CiCs	CiCs	CuCiCs	CiCs
3	CiCs	CuScCiCs	CuScCiCs	CiCs
4	CuScCiCs	CuScCiCs	CuCiCs	CuCiCs
5	CuScCiCs	CuScCiCs	CuCiCs	CuCiCs
6	ScCiCs	CuScAcCiCs	CuScCiCs	CuScCiCs
7	ScAcAsCiCs	ScAcCiCs	ScAcAsCiCs	ScAcCiCs
8	AcCiCs	CiCs	CiCs	ScAcCiCs
9	CiCs	CiCs	CiCs	CuCiCs
10	ScAcCiCs	ScCiCs	CuScCiCs	CuScCiCs
11	CiCs	CiCs	CiCs	CiCs
12	CiCs	CiCs	CiCs	CiCs
13	CiCs	CuCiCs	CuCiCs	CuCiCs
14	CiCs	CuCiCs	CuScCiCs	CuCiCs
15	CiCs	CuScCiCs	CuCiCs	CiCs
16	CuCiCs	CuScCiCs	CuScCiCs	CiCs
17	CuCiCs	CuCiCs	CuCiCs	CuCiCs
18	CuCiCs	CuScCiCs	CuScCiCs	CiCs
19	CuStCiCs	CuCiCs	CuCiCs	CuCiCs
20	ScCiCs	CuCs	CuCs	CuCs
21	ScCiCs	CuCiCs	CuCiCs	CuCiCs
22	CiCs	CuScCiCs	ScCiCs	CuCiCs
23	CuScCiCs	CuScCiCs	CuCiCs	CuCiCs
24	CuAcCiCs	AcCiCs	CiCs	CiCs
25	ScCiCs	CuCi	CuCi	Ci
26	CuScAcCiCs	CuScCiCs	CuScCiCs	CuCiCs
27	CuCiCs	CuCiCs	CuScCiCs	CuScCiCs
28	CuCiCs	CiCs	CiCs	CiCs
29	ScCiCs	CuCiCs	CuCiCs	CuCs
30	CiCs	CuCiCs	CuCiCs	CiCs
31	AcCiCs	CuCiCs	CuCiCs	CiCs

กรุงเทพฯ มีนาคม ๒๕๑๐ Bangkok March 1967

ค่าเฉลี่ยของผลการตรวจอุตุนิยมวิทยาประจำวันและประจำเดือน

Daily and Monthly Values of Meteorological Elements

Date	Mean Barometric Pressure + 1000mb.	Temperature Max. °C.	Temperature Min. °C.	Temperature Range °C.	Temperature Mean °C.	Relative Humidity %	Wind Velocity Extreme Knot	Wind Velocity Mean Knot	Mean Amount of Cloud 0—8	Total Rainfall mm.	Mean Visibility km.	Amount of Evaporation mm.	Weather Remarks
1	12.06	3.48	21.6	13.2	27.8	56.9	19.0	3.2	4.5	-	9.8	4.6	◐ = ∞
2	11.36	34.5	22.4	12.1	27.9	69.8	14.0	3.5	5.1	-	8.0	3.5	◐ = ∞
3	09.55	32.8	23.7	9.1	27.8	79.5	17.0	7.5	6.4	-	8.6	3.9	◐ =
4	08.73	34.3	26.3	8.0	28.7	76.5	17.0	5.5	5.5	-	9.6	3.2	◐ =
5	07.84	36.6	24.6	12.0	29.6	68.2	10.0	2.9	5.1	-	9.9	4.3	◐ =
6	10.21	34.8	24.1	10.7	28.1	77.9	19.0	5.0	6.1	3.8	10.2	3.0	◐ = ↖ ↘ ⊙
7	12.93	31.2	22.7	8.5	26.2	65.8	16.0	4.2	7.8	0.4	11.2	3.4	● = ⊙
8	12.67	33.9	20.7	13.2	26.8	59.9	16.0	3.2	6.3	-	9.2	4.9	◐ = ∞
9	13.80	35.4	21.4	14.0	28.4	55.0	14.0	2.8	6.0	-	8.4	5.0	◐ = ∞
10	14.23	34.5	22.1	12.4	28.3	56.9	15.0	4.0	5.8	-	10.6	4.8	◐ = ∞
11	13.28	34.7	22.4	12.3	27.6	59.1	14.0	2.2	6.0	-	9.0	4.9	◐ = ∞
12	12.29	35.9	22.1	13.8	28.0	63.6	13.0	2.2	5.4	-	9.0	4.0	◐ = ∞
13	11.26	33.6	23.2	10.4	28.2	78.2	15.0	3.1	5.0	-	7.8	2.9	◐ = ∞
14	10.49	32.8	24.7	8.1	28.3	79.1	16.0	5.8	6.3	-	7.6	2.8	◐ = ∞
15	10.21	32.8	25.7	7.1	28.7	77.7	16.0	7.2	6.5	-	7.8	3.9	◐ = ∞
16	10.23	32.9	26.1	6.8	28.6	78.1	19.0	6.8	5.6	-	11.0	3.0	◐ =
17	09.85	32.8	25.8	7.0	28.6	78.3	18.0	6.5	4.8	-	11.4	3.3	◐ =
18	09.27	33.4	26.1	7.3	28.8	78.4	18.0	7.7	5.0	-	11.6	3.0	◐ = ↘
19	08.21	34.3	24.3	10.0	28.8	78.2	18.0	5.9	3.4	-	11.1	3.2	◑ =
20	07.97	34.2	26.0	8.2	28.9	75.2	19.0	6.3	3.5	-	13.4	3.6	◐ =
21	08.82	33.0	25.6	7.4	28.6	77.3	17.0	5.8	4.1	-	13.6	3.5	◐ =
22	09.62	34.0	25.5	8.5	28.7	77.0	18.0	6.6	4.3	-	13.4	3.3	◐ =
23	10.04	34.2	25.0	9.2	28.6	75.3	22.0	8.3	5.4	-	13.4	3.6	◐ =
24	09.68	34.3	23.3	11.0	28.5	71.3	18.0	4.9	5.6	-	13.4	5.2	◐ =
25	09.75	33.2	25.6	7.6	28.8	73.6	21.0	8.1	4.0	-	12.8	3.6	◐ =
26	11.36	34.5	25.3	9.2	29.1	73.6	17.0	5.7	5.8	-	12.6	3.5	◐ =
27	10.11	33.7	25.1	8.6	28.7	75.5	19.0	7.9	5.3	-	12.2	3.4	◐ =
28	09.14	34.5	25.4	9.1	29.0	74.1	19.0	5.6	3.0	-	12.2	4.1	◑ =
29	08.00	34.6	25.7	8.9	29.4	76.4	19.0	5.8	3.4	-	12.2	3.6	◑ =
30	07.49	34.2	27.1	7.1	29.8	72.6	23.0	10.3	4.1	-	12.2	3.2	◐ =
31	05.80	35.5	27.0	8.5	30.1	75.3	19.0	5.9	4.0	-	11.0	3.3	◐ =
Totals										4.2		115.5	
Mean	10.20	34.1	24.4	9.7	28.5	72.1	17.3	5.5	5.1		10.8	3.7	
Abs. Max.	16.90	36.6		14.0		94.0	23.0			3.8		5.2	
Days	10th.	5th.		9th.		4days	30th.			6th.		24th.	
Abs. Min.	02.70		20.7	6.8		31.0						2.8	
Days	31st.		8th.	16th.		5th.						14th.	

กรุงเทพ ฯ – BANGKOK

ผลสรุปการตรวจประจำเดือน มีนาคม ๒๕๑๐

Monthly Summary for March 1967

1. ความกดอากาศ – AIR PRESSURE

สูงสุด	**Extreme Maximum**	1016.90	**mb.**	เมื่อ – **on the** 10th.
ต่ำสุด	**Extreme Minimum**	1002.70	**mb.**	เมื่อ – **on the** 31st.
ระยะเปลี่ยนประจำวันสูงสุด	**Max. Diurnal Range**	6.20	**mb.**	เมื่อ – **on the** 31st.
ปานกลางสูงสุด	**Mean Maximum**	1012.95	**mb.**	
ปานกลางต่ำสุด	**Mean Minimum**	1007.75	**mb.**	
ปานกลาง	**Mean**	1010.20	**mb.**	

2. อุณหภูมิอากาศ – AIR TEMPERATURE

สูงสุด	**Extreme Maximum**	36.6	°C.	เมื่อ – **on the** 5th.
ต่ำสุด	**Extreme Minimum**	20.7	°C.	เมื่อ – **on the** 8th.
ระยะเปลี่ยนประจำวันสูงสุด	**Max. Diurnal Range**	14.0	°C.	เมื่อ – **on the** 9th.
ปานกลางสูงสุด	**Mean Maximum**	34.1	°C.	
ปานกลางต่ำสุด	**Mean Minimum**	24.4	°C.	
ปานกลาง	**Mean**	28.5	°C.	

3. ความชื้นสัมพันธ์ – RELATIVE HUMIDITY

สูงสุด	**Highest**	94.0	%	เมื่อ – **on the** 4days
ต่ำสุด	**Lowest**	31.0	%	เมื่อ – **on the** 5th.
ปานกลาง	**Mean**	72.1	%	

4. ลม – SURFACE WINDS

ความเร็วสูงสุด	**Greatest Velocity**	23.0	**Knot**
ความเร็วปานกลาง	**Mean Velocity**	5.5	**Knot**
ทิศร่วม	**Resultant Direction**	S 26° 37' E	

5. ฝนตก – RAINFALL

รวมทั้งเดือน	Total Amount	4.2	mm.		
ต่างจากปรกติ	Departure from normal	-30.0	mm.		
ความแรงของฝน	Greatest Intensity		mm.	in	minutes
ตกมากที่สุดในวันหนึ่ง	Heaviest fall in 24 hrs.	3.8	mm.	เมื่อ	on the 6th.

6. หมายเหตุ – MISCELLANEOUS INFORMATION

ท้องฟ้าไม่มีเมฆ	Cloudless sky	0	
ท้องฟ้ามีเมฆบางส่วน	Partly cloudy sky	3	
ท้องฟ้ามีเมฆมาก	Cloudy sky	27	
ท้องฟ้ามีเมฆเต็ม	Overcast	1	
วันมีฝนตก	Rainy days	2	
วันมีน้ำค้าง	Days with dew	0	
วันมีหมอก	Days with ground fog	0	
วันมีฟ้าหรัวชื้น	Days with mist	31	
วันมีฟ้าหรัว	Days with haze	10	
วันมีพายุฟ้าคะนอง	Days with thunderstorm	1	
วันมีพายุฟ้าคะนองไม่ผ่านสถานี	Days with distant thunderstorm	0	
วันมีฟ้าแลบ	Days with lightning	2	
จำนวนไอน้ำรวมทั้งเดือน	Total Evaporation	115.5	mm.
จำนวนชั่วโมงที่มีแสงแดดทั้งเดือน	Total Duration of Sunshine		hrs.

สรุปผลการตรวจอุตุนิยมวิทยาประจำเดือน มีนาคม ๒๕๑๐

Summary of Meteorological Observations for month of March 1967

สถานี Station	ค่าปานกลางความกดอากาศโดยลดและแก้แล้ว (เป็นมิลลิบาร์) Mean Reduced Barometric Presssure (in millibars)								
	1000 + จำนวนในตาราง 1000 + the numbers in the tables								ประจำเดือน For Month
	0100	0400	0700	1000	1300	1600	1900	2200	
Chiangrai	12.77	12.54	14.46	15.43	11.74	07.40	08.68	11.63	11.83
Pai	-	-	-	-	-	-	-	-	-
Mae Hongson	10.20	10.14	12.04	12.93	08.81	04.72	05.72	09.01	09.20
Chiangmai	10.45	09.99	11.96	12.89	09.54	05.55	06.59	09.18	09.52
Nan	10.64	11.23	12.38	13.00	09.14	05.64	06.71	08.71	09.68
Lampang	10.32	09.86	11.78	12.56	09.14	05.59	06.69	09.48	09.42
Phrae	09.37	08.81	10.50	12.15	09.12	05.78	06.38	08.79	08.86
Mae Sariang	10.83	10.24	12.03	13.24	09.51	05.77	06.62	09.59	09.73
Uttaradit	09.70	08.86	11.30	12.70	09.93	06.38	06.82	09.31	09.38
Loei	10.49	10.01	11.92	13.33	10.07	06.99	07.94	10.22	10.12
Nakhon Phanom	10.23	09.75	11.66	12.62	09.34	06.58	07.89	10.06	09.77
Udon Thani	11.59	11.19	12.77	14.88	12.22	08.87	09.13	11.18	11.48
Sakon Nakhon	11.18	-	12.58	13.33	10.02	07.33	08.81	-	10.54
Tak	-	-	10.54	12.40	09.21	05.85	06.66	-	08.93
Phitsanulok	10.25	09.71	11.50	13.23	10.36	07.12	07.51	09.70	09.92
Mae Sot	10.63	-	12.14	12.78	08.95	05.93	07.55	-	09.66
Mukdahan	10.38	10.40	11.85	12.42	08.95	06.52	08.06	09.73	09.79
Phetchabun	-	-	11.26	12.37	08.97	05.89	07.01	-	09.10
Khon Kaen	11.18	10.73	12.51	14.26	11.49	08.58	09.13	11.09	11.12
Roi Et	09.93	09.36	11.24	12.51	09.39	06.35	07.51	09.62	09.49
Nakhon Sawan	10.07	09.44	11.58	13.29	10.47	07.09	07.61	09.73	09.91
Chaiyaphum	-	-	12.17	13.22	09.87	06.99	08.22	-	10.09
Ubon Ratchathani	10.87	10.55	12.35	13.65	10.45	07.63	08.48	10.58	10.57
Nakhon Ratchasima	10.94	10.64	12.61	13.61	10.32	07.28	08.49	10.79	10.59
Surin	10.39	10.19	11.94	13.38	10.51	07.44	08.48	09.97	10.28
Lopburi	10.88	10.24	11.78	13.26	10.45	07.31	08.37	11.02	10.41
Suphanburi	10.25	09.38	10.99	12.69	09.96	06.92	07.91	10.21	09.79
Prachinburi	-	-	11.72	13.21	10.34	07.14	08.35	-	10.15
Sap Muang	-	-	13.40	13.30	09.72	07.18	09.05	-	10.53
Kanchanaburi	11.06	10.55	12.81	14.07	11.14	08.10	09.72	11.53	11.23
Don Muang	10.65	09.73	10.99	12.96	10.78	07.75	08.31	10.40	10.20
Aranyaprathet	11.05	09.91	12.30	13.73	10.59	07.44	08.59	10.76	10.55
Pom Phrachuniachomklao	-	-	-	-	-	-	-	-	-
Chonburi	10.37	09.53	11.05	12.77	10.51	07.72	08.59	10.59	10.14
Ko Sichang	-	-	11.11	12.91	10.93	08.38	09.01	-	10.47
Sattahip	11.50	10.53	11.79	13.66	11.92	09.69	10.10	11.63	11.35
Chanthaburi	11.01	10.24	11.33	12.88	10.83	08.54	09.52	11.25	10.70
Hua Hin	10.12	09.17	10.90	12.64	10.52	08.02	08.74	11.03	10.14
Prachuap Khirikhan	10.86	09.63	10.97	12.85	11.17	08.88	09.48	11.27	10.64
Khlong Yai	10.48	-	11.25	12.58	10.48	08.45	09.52	-	10.46
Chumphon	11.28	09.85	11.36	13.04	11.27	09.05	09.70	11.91	10.93
Ranong	11.61	10.35	11.13	13.00	11.12	08.68	09.71	11.80	10.93
Ban Don	11.66	10.49	11.62	13.34	11.42	08.88	09.76	12.03	11.15
Nakhon Si Thammarat	11.56	10.10	11.03	12.80	10.96	08.81	09.85	11.74	10.86
Phuket	10.27	09.55	10.57	12.25	10.69	08.08	08.68	10.14	10.02
Trang	10.62	09.40	10.50	12.26	10.04	07.81	08.93	10.96	10.07
Songkhla	11.04	09.58	10.42	12.61	11.19	08.81	09.27	11.42	10.54
Narathiwat	10.84	-	10.90	12.47	10.46	08.64	09.43	-	10.46

สถานี Station	อุณหภูมิอากาศ (°ซ) Temperature in °C.							
	ค่าปานกลาง Means							
	ประจำเดือน For Month	สูงสุด Max.	ต่ำสุด Min.	ประจำวัน Daily Extremes				ระยะเปลี่ยนประจำวัน Daily Range
				สูงสุด Highest	วันที่ Date	ต่ำสุด Lowest	วันที่ Date	
Chiangrai	24.4	32.6	16.2	27.6	30	20.2	10	16.4
Pai	-	-	-	-	-	-	-	-
Mae Hongson	26.6	36.1	17.2	31.1	31	24.8	7	18.9
Chiangmai	26.4	34.9	17.9	29.6	30	23.5	12	17.0
Nan	26.4	35.8	17.0	30.4	31	23.2	10	18.8
Lampang	27.1	36.2	18.0	32.4	31	24.0	1	18.2
Phrae	27.4	36.2	18.7	31.0	31	24.3	1	17.5
Mae Sariang	26.7	36.7	16.7	31.3	31	25.0	4,16	20.0
Uttaradit	27.6	36.1	19.2	31.3	30	24.2	1	16.9
Loei	25.8	35.1	16.6	30.1	31	21.0	8	18.5
Nakhon Phanom	26.8	33.6	19.9	32.8	31	19.2	7	13.7
Udon Thani	27.5	34.2	20.7	34.0	31	20.6	7	13.5
Sakon Nakhon	26.7	33.9	19.6	34.2	31	19.4	8	14.3
Tak	30.2	37.2	23.2	34.0	29	24.3	1	14.0
Phitsanulok	28.7	35.5	22.0	31.9	31	24.5	1	13.5
Mae Sot	27.0	35.4	18.7	29.0	30	25.0	16	16.7
Mukdahan	27.4	35.1	19.8	33.3	31	19.7	7	15.3
Phetchabun	28.3	36.4	20.2	32.3	31	25.3	8	16.2
Khon Kaen	28.3	35.3	21.3	33.7	31	21.6	7	14.0
Roi Et	28.3	35.3	21.4	33.3	30	21.5	7	13.9
Nakhon Sawan	29.7	36.8	22.7	33.0	31	25.2	7	14.1
Chaiyaphum	27.9	34.5	21.4	32.3	30	22.2	7	13.1
Ubon Ratchathani	28.5	35.4	21.6	33.0	31	22.3	7	13.8
Nakhon Ratchasima	28.6	36.3	20.8	32.7	30	22.6	7	15.5
Surin	27.2	34.9	19.5	30.9	31	20.8	7	15.4
Lopburi	29.2	36.2	22.2	31.7	31	25.5	7	14.0
Suphanburi	29.3	36.1	22.5	32.2	31	25.9	11	13.6
Prachinburi	29.7	36.4	23.1	32.2	29	26.3	7	13.3
Sap Muang	25.6	33.8	17.3	28.6	30	21.8	9	16.5
Kanchanaburi	29.0	36.8	21.2	32.6	31	25.5	11	15.6
Don Muang	29.7	35.9	23.4	32.7	31	27.4	7	12.5
Aranyaprathet	29.6	36.3	22.8	32.3	30,31	25.2	7	13.5
Pom Phrachunlachomklao	-	-	-	-	-	-	-	-
Chonburi	28.2	32.7	23.7	30.8	31	25.3	7	9.0
Ko Sichang	28.4	31.6	25.2	30.4	30	26.6	2	6.4
Sattahip	29.1	32.9	25.4	30.2	5	27.3	7	7.5
Chanthaburi	27.6	32.7	22.6	29.4	30	26.3	3	10.1
Hua Hin	27.0	31.4	22.6	29.2	30	25.6	8	8.8
Phrachuap Khirikhan	26.1	30.8	21.4	27.8	31	24.9	9	9.4
Khlong Yai	27.7	32.2	23.2	29.2	29	26.1	12	9.0
Chumphon	26.3	31.4	21.1	28.8	31	24.1	1	10.3
Ranong	27.8	34.7	20.9	29.0	8	27.0	9	13.8
Ban Don	26.1	32.3	19.9	27.7	31	24.5	26	12.4
Nakhon Si Thammarat	26.7	31.9	21.4	27.9	31	24.4	10	10.5
Phuket	28.1	32.4	23.8	29.1	7	26.9	10	8.6
Trang	27.5	34.1	20.7	29.5	31	25.4	10	13.2
Songkhla	27.1	30.6	23.6	28.5	26	25.0	11	7.0
Narathiwat	26.9	31.2	22.5	29.0	23	25.3	4	8.7

สถานี Station	อุณหภูมิอากาศ (°ซ.) Air Temperature in °C.								
	สูงสุดและต่ำสุด Extremes				ระยะเปลี่ยนประจำวัน Daily Range				ระยะเปลี่ยนระหว่างสูงสุดและต่ำสุด
	สูงสุด Max.	วันที่ Date	ต่ำสุด Min.	วันที่ Date	มากที่สุด Greatest	วันที่ Date	น้อยที่สุด Smallest	วันที่ Date	Range between Extreme Temp.
Chiangrai	37.0	30	13.2	5	21.1	22	5.3	10	23.8
Pai	-	-	-	-	-	-	-	-	-
Mae Hongson	38.6	30	13.8	7	21.9	7	12.0	10	24.8
Chiangmai	38.7	30	13.9	16	21.6	23	8.2	10	24.8
Nan	40.8	30	13.4	13	24.1	23	10.9	7	27.4
Lampang	40.7	30	15.0	23	23.8	23	8.0	10	25.7
Phrae	40.4	29	15.4	1	21.1	23	10.0	7	25.0
Mae Sariang	39.5	29	13.9	16	23.5	23	14.1	10	25.6
Uttaradit	40.8	30	15.9	1	20.7	23	6.9	7	24.9
Loei	40.0	30,31	12.6	9	23.8	20	4.8	6	27.4
Nakhon Phanom	39.6	30	12.1	8	17.8	2	5.8	6	27.5
Udon Thani	40.0	31	15.5	11	16.3	13	4.1	6	24.5
Sakon Nakhon	39.3	30	11.0	12	20.2	12	7.4	6	28.3
Tak	41.5	29	16.4	1	18.0	23	7.1	7	25.1
Phitsanulok	39.0	31	17.8	1	16.1	13	11.2	15	21.2
Mae Sot	37.8	29	14.1	16	21.7	16	12.4	10	23.7
Mukdahan	40.6	29	12.5	8	19.9	14	9.0	6	28.1
Phetchabun	40.2	31	16.5	14	19.8	14	11.3	7	23.7
Khon Kaen	40.4	31	14.9	8	17.5	14	5.5	6	25.5
Roi Et	40.0	29	14.0	8	17.9	14	7.3	6	26.0
Nakhon Sawan	41.1	31	18.6	11	16.9	2	9.6	7	22.5
Chaiyaphum	38.7	29	17.1	7,8	17.8	13	5.0	6	21.6
Ubon Ratchathani	39.3	31	14.5	8	17.2	2	9.4	6	24.8
Nakon Ratchasima	40.6	29,30	16.0	12	20.0	14	7.1	6	24.6
Surin	38.5	29	13.2	7	20.3	14	10.3	6	25.3
Lopburi	39.5	31	18.2	2	18.4	2	10.0	7	21.3
Suphanburi	40.1	31	18.8	12	16.1	5	7.8	7	21.3
Prachinburi	39.6	29	19.2	1	16.6	12	9.8	6,7	20.4
Sap Muang	37.5	23	12.0	12	22.1	23	6.2	6	25.5
Kanchanaburi	40.3	31	17.6	12	19.9	18	6.5	7	22.7
Don Muang	39.2	31	20.8	11	15.2	22	8.7	7	18.4
Aranyaprathet	39.7	29	19.1	12	17.1	13	6.2	6	20.6
Pom Phrachunlachomklao	-	-	-	-	-	-	-	-	-
Chonburi	35.0	31	20.6	12	13.6	12	5.5	7	14.4
Ko Sichang	33.4	30	22.0	9	10.8	9	4.8	16	11.4
Sattahip	36.2	10	21.8	8	13.0	10	5.0	4,15	14.4
Chanthaburi	35.0	9	20.0	9	15.0	9	7.3	30	15.0
Hua Hin	33.5	30	20.4	28	11.9	28	4.2	7	13.1
Prachuap Khirikhan	33.0	31	18.9	28	12.7	28	5.9	7	14.1
Khlong Yai	35.1	9	19.3	9	15.8	9	6.4	17	15.8
Chumphon	36.1	31	19.0	28	14.7	31	2.2	1	17.1
Ranong	37.1	29	18.1	29	19.0	29	9.5	1	19.0
Ban Don	34.9	31	17.0	23,26	16.5	25	7.1	8	17.9
Nakhon Si Thammarat	33.8	31	19.8	6,23	13.0	23	2.4	10	14.0
Phuket	34.0	28,29	22.5	9,15	10.5	26	6.3	11	11.5
Trang	37.5	30	18.2	23	18.6	30	5.3	10	19.3
Songkhla	32.8	31	21.0	5	10.1	5	3.8	11	11.8
Narathiwat	33.5	23	20.5	3days	11.5	19	4.0	1	13.0

สถานี Station	ความชื้นสัมพันธ์ (%) Relative Humidity in %								
	ค่าปานกลาง Means					ค่าสูงสุดและต่ำสุด Absolute Extremes			
	ประจำเดือน For Month	ประจำวัน Daily Extremes							
		สูงที่สุด Highest	วันที่ Date	ต่ำที่สุด Lowest	วันที่ Date	สูงที่สุด Highest	วันที่ Date	ต่ำที่สุด Lowest	วันที่ Date
Chiangrai	66.4	86.1	10	56.3	27	98.0	10,12	16.0	26
Pai	-	-	-	-	-	-	-	-	-
Mae Hongson	52.7	70.1	10	42.4	25	94.0	10	14.0	5
Chaingmai	48.6	69.8	10	36.3	21	91.0	10	10.0	23
Nan	62.3	75.0	1	46.1	31	97.0	1,2	18.0	23,29
Lampang	49.5	68.1	12	35.5	22	94.0	12	12.0	22
Phrae	55.1	68.4	1	39.4	31	95.0	1	19.0	22
Mae Sariang	53.8	60.2	3	46.8	26	92.0	4,8	18.0	23
Uttaradit	60.2	71.0	1	47.4	31	93.0	1	19.0	30
Loei	55.0	70.3	1	45.5	29	94.0	1,14	14.0	21
Nakhon Phanom	62.9	80.6	18	52.8	31	94.0	4days	28.0	3days
Udon Thani	56.5	68.1	22	44.0	20	96.0	1	26.0	20,21
Sakon Nakhon	52.6	65.2	5	38.7	31	88.0	8	22.0	30
Tak	38.1	58.8	1	28.4	29	98.0	1	13.0	29
Phitsanulok	61.7	70.0	1	56.3	31	94.0	1	28.0	31
Mae Sot	52.8	60.5	2	45.0	16	92.0	8	20.0	16
Mukdahan	57.4	69.5	5	45.8	29	96.0	26	30.0	13,23
Phetchabun	53.1	61.8	16	40.6	31	92.0	16	19.0	31
Khon Kaen	56.6	64.9	2	43.9	30	89.0	3	21.0	27
Roi Et	57.8	64.5	17	48.1	23	90.0	13	26.0	23,29
Nakhon Sawan	52.8	63.2	1	42.2	31	92.0	19	18.0	31
Chaiyaphum	47.2	64.4	16	38.6	14	88.0	16	20.0	14
Ubon Ratchathani	56.4	66.0	5	49.9	28	86.0	13	27.0	14
Nakhon Ratchasima	59.3	75.0	16	50.1	14	96.0	17	22.0	13
Surin	60.4	67.9	25	53.5	31	94.0	24	28.0	22
Lopburi	58.9	67.9	16	42.8	11	93.0	5	23.0	24
Suphanburi	54.4	66.4	6	42.8	5	96.0	4,15	22.0	5
Prachinburi	55.6	64.8	6	43.0	11	92.0	3days	29.0	22
Sap Muang	56.1	71.2	26	41.6	24	96.0	15,27	20.0	24
Kanchanaburi	49.1	63.0	7	33.8	31	91.0	23	20.0	5,31
Don Muang	62.9	71.4	14	46.4	1	89.0	5	28.0	12
Aranyaprathet	59.9	72.0	6	47.7	11	93.0	5	22.0	13
Pom Phrachunlachomklao	-	-	-	-	-	-	-	-	-
Chonburi	68.6	79.9	6	51.4	9	93.0	6,22	31.0	11
Ko Sichang	67.8	78.0	13	47.0	9	92.0	3,6	39.0	9
Sattahip	75.1	88.1	7	58.3	11	96.0	6	39.0	11
Chanthaburi	75.7	86.9	6	56.1	8	97.0	6,7	35.0	9
Hua Hin	73.2	79.1	7	62.9	1	97.0	7	45.0	5
Prachuap Khirikhan	81.5	86.0	7	69.8	10	98.0	7	53.0	31
Khlong Yai	72.0	81.8	6	54.2	1	97.0	4days	25.0	1
Chumphon	79.9	93.7	1	68.5	31	98.0	7days	45.0	31
Ranong	69.7	77.8	19	63.0	28	97.0	6	36.0	28
Ban Don	78.1	88.9	10	70.8	25	98.0	4days	40.0	25
Nakhon Si Thammarat	73.2	93.8	10	63.6	25	98.0	10,20	45.0	25
Phuket	68.2	77.6	10	59.4	26	98.0	9	45.0	24
Trang	73.6	89.9	10	69.1	1	98.0	10,11	41.0	20
Songkhla	78.4	89.6	11	73.3	25	98.0	11,19	57.0	5
Narathiwat	77.8	83.8	9	72.5	27	97.0	20	60.0	18

สถานี Station	ลมผิวพื้น Surface Winds								
	ทิศร่วม Resultant Direction				ความแน่ทิศ Steadiness in %				กำลังลมอย่างมากที่สุดตามมาตราโบฟอร์ต Greatest force in Beaufort Scale
	เวลา 0700	เวลา 1000	เวลา 1300	เวลา 1600	เวลา 0700	เวลา 1000	เวลา 1300	เวลา 1600	
Chiangrai	S55W	N56E	S 6 W	S12W	4	35	3	47	6
Pai	-	-	-	-	-	-	-	-	-
Mae Hongson	Calm	N 3 W	S87W	S35W	-	43	56	52	6
Chiangmai	N 5 W	S51E	S30E	S 3 E	23	21	65	66	6
Nan	S25E	S69E	S54E	S 9 E	39	46	61	40	7
Lampang	E	S73W	S54W	S17W	3	34	56	55	6
Phrae	S 6 W	S53W	S16W	S 9 W	30	49	61	80	5
Mae Sariang	N	S34W	S 8 W	S30W	3	24	50	79	4
Uttaradit	N45E	S81E	S53W	S30W	3	10	16	26	4
Loei	S84E	N54E	N45E	S74E	30	28	9	24	4
Nakhon Phanom	S 8 W	S45E	S38E	S66E	23	56	58	32	6
Udon Thani	N13W	N37E	N58E	N81W	13	33	31	20	8
Sakon Nakhon	S 9 E	S51E	S67E	S31E	40	47	25	19	7
Tak	S45W	S38W	S40W	S42W	32	37	26	39	7
Phitsanulok	S11E	S11E	S19W	S20W	53	58	59	49	5
Mae Sot	S63E	S56E	S60W	S65W	15	24	46	69	5
Mukdahan	N56E	S45E	S42W	S 9 W	12	23	39	20	5
Phetchabun	N34E	S 3 E	S 4 W	S21W	2	46	49	46	4
Khon Kaen	N 2 W	S45W	S45W	S36W	16	5	9	28	7
Roi Et	S45E	S 5 W	S 9 E	S 9 W	9	36	40	20	4
Nakhon Sawan	S 1 W	S 3 W	S32W	S32W	72	59	31	43	6
Chaiyaphum	N37W	S88W	S49W	S 9 E	16	36	35	43	7
Ubon Ratchathani	S89E	S13E	S31W	S73W	30	44	19	7	5
Nakhon Ratchasima	N45E	N68W	S56W	N76W	19	18	12	14	5
Surin	S79E	S 5 E	S 5 W	S31E	17	36	39	38	7
Lopburi	S24E	S16E	S 2 W	S 6 W	72	72	66	59	8
Suphanburi	S13E	S23E	S22E	S12E	30	50	53	47	6
Prachinburi	N76E	S20E	S45W	S53W	14	38	23	16	5
Sap Muang	N45E	N45W	S85E	N87W	14	5	36	16	4
Kanchanaburi	S72W	S38W	S54W	S37E	21	37	28	49	3
Don Muang	S54E	S15E	S 5 W	S 7 W	61	75	69	56	5
Aranyaprathet	N52W	N75W	N58W	N72W	58	37	31	21	5
Pom Phrachunlachomklao	-	-	-	-	-	-	-	-	-
Chonburi	S51E	S 6 E	S39E	S43E	47	59	42	63	5
Ko Sichang	S	S22W	S56W	S67W	43	53	64	75	5
Sattahip	S 4 E	S17E	S 7 E	S 2 W	46	55	76	75	6
Chanthaburi	N34E	S24E	S 4 W	S 6 W	24	32	46	59	6
Hua Hin	N67W	S39E	S59E	S47E	25	42	69	72	6
Prachuap Khirikhan	S70W	S14E	S34E	S30E	38	41	59	65	5
Khlong Yai	N31E	S39W	S58W	S58W	69	63	62	62	8
Chumphon	E	S65E	S65E	S66E	3	54	87	90	6
Ranong	N58E	N74E	N85E	S45E	50	58	16	3	4
Ban Don	Calm	N60E	S39W	N49E	-	46	84	91	4
Nakhon Si Thammarat	N45W	S73E	N76E	N81E	3	34	84	80	5
Phuket	N77E	N66E	N74E	N69E	10	90	82	46	5
Trang	N	N54E	N56E	N60E	3	56	83	79	8
Songkhla	S79E	N89E	N82E	N65E	53	92	93	87	9
Narathiwat	S22E	N86E	N86E	N84E	18	86	99	99	6

สถานี Station	ลมผิวพื้น Surface Winds														
	ทิศลม Wind Direction									กำลังลมตามมาตราโบฟอร์ต Wind Force in Beaufort Scale					
	ทำการตรวจเวลา 0700 Observation at 0700									ทำการตรวจเวลา 0700 Observation at 0700					
	Calm	N	NE	E	SE	S	SW	W	NW	1—3	4	5—6	7	8—9	> 9
Chiangrai	26	-	1	-	1	-	1	2	-	4	1	-	-	-	-
Pai	-	-	-	-	-	-	-	-	-	-	-	-	-	-	-
Mae Hongson	31	-	-	-	-	-	-	-	-	-	-	-	-	-	-
Chiangmai	20	8	-	-	-	1	1	-	1	10	1	-	-	-	-
Nan	17	-	2	9	2	1	-	-	-	14	-	-	-	-	-
Lampang	28	1	-	1	-	1	-	-	-	3	-	-	-	-	-
Phrae	15	-	1	1	2	6	4	1	1	15	1	-	-	-	-
Mae Sariang	30	1	-	-	-	-	-	-	-	1	-	-	-	-	-
Uttaradit	30	-	1	-	-	-	-	-	-	1	-	-	-	-	-
Loei	15	1	1	8	3	1	-	2	-	16	-	-	-	-	-
Nakhon Phanom	13	1	1	-	4	6	2	2	2	18	-	-	-	-	-
Udon Thani	22	2	3	1	-	-	-	3	-	9	-	-	-	-	-
Sakon Nakhon	13	-	-	3	4	6	5	-	-	17	1	-	-	-	-
Tak	9	-	-	4	2	2	6	7	1	22	-	-	-	-	-
Phitsanulok	11	1	-	2	1	16	-	-	-	20	-	-	-	-	-
Mae Sot	19	-	1	4	3	1	-	2	1	12	-	-	-	-	-
Mukdahan	14	1	7	3	-	-	5	1	-	16	1	-	-	-	-
Phetchabun	24	3	-	-	2	1	-	1	-	6	1	-	-	-	-
Khon Kaen	18	3	5	-	-	1	1	3	-	13	-	-	-	-	-
Roi Et	24	-	-	4	-	1	1	1	-	7	-	-	-	-	-
Nakhon Sawan	1	1	-	2	4	16	6	1	-	28	1	-	-	-	-
Chaiyaphum	15	-	5	2	-	-	1	7	1	15	1	-	-	-	-
Ubon Ratchathani	11	4	4	3	6	2	1	-	-	20	-	-	-	-	-
Nakhon Ratchasima	23	1	6	-	-	1	-	-	-	8	-	-	-	-	-
Surin	10	2	8	1	1	5	4	-	-	21	-	-	-	-	-
Lopburi	2	1	1	4	6	17	-	-	-	26	2	1	-	-	-
Suphanburi	9	2	2	-	4	11	-	-	3	21	1	-	-	-	-
Prachinburi	23	2	-	4	1	-	-	1	-	6	2	-	-	-	-
Sap Muang	27	-	4	-	-	-	-	-	-	4	-	-	-	-	-
Kanchanaburi	15	-	2	2	-	-	7	3	2	16	-	-	-	-	-
Don Muang	3	1	2	6	13	4	1	-	1	28	-	-	-	-	-
Aranyaprathet	8	5	1	-	-	-	1	2	8	23	-	-	-	-	-
Pom Phrachunlachomklao	-	-	-	-	-	-	-	-	-	-	-	-	-	-	-
Chonburi	12	-	-	10	1	8	-	-	-	17	2	-	-	-	-
Ko Sichang	6	-	5	-	3	2	8	-	-	20	4	1	-	-	-
Sattahip	2	5	-	-	7	12	4	-	1	19	10	-	-	-	-
Chanthaburi	24	2	5	-	-	-	-	-	-	6	1	-	-	-	-
Hua Hin	18	3	-	-	-	2	1	3	4	13	-	-	-	-	-
Prachuap Khirikhan	10	4	-	-	-	4	7	5	1	19	2	-	-	-	-
Khlong Yai	-	10	14	2	1	2	-	1	1	31	-	-	-	-	-
Chumphon	28	-	-	1	1	-	-	-	1	3	-	-	-	-	-
Ranong	14	-	12	5	-	-	-	-	-	17	-	-	-	-	-
Ban Don	31	-	-	-	-	-	-	-	-	-	-	-	-	-	-
Nakhon Si Thammarat	30	-	-	-	-	-	-	-	1	1	-	-	-	-	-
Phuket	28	-	1	2	-	-	-	-	-	2	1	-	-	-	-
Trang	30	1	-	-	-	-	-	-	-	1	-	-	-	-	-
Songkhla	13	-	1	12	5	-	-	-	-	12	5	1	-	-	-
Narathiwat	23	-	-	3	-	4	1	-	-	6	1	1	-	-	-

สถานี Station	ลมผิวพื้น Surface Winds														
	ทิศลม Wind Direction									กำลังลมตามมาตราโบฟอร์ต Wind Force in Beaufort Scale					
	ทำการตรวจเวลา 1000 Observation at 1000									ทำการตรวจเวลา 1000 Observation at 1000					
	Calm	N	NE	E	SE	S	SW	W	NW	1—3	4	5—6	7	8—9	> 9
Chiangrai	14	5	4	6	-	2	-	-	-	17	-	-	-	-	-
Pai	-	-	-	-	-	-	-	-	-	-	-	-	-	-	-
Mae Hongson	15	12	1	-	-	1	-	-	2	16	-	-	-	-	-
Chiangmai	10	4	3	3	2	7	2	-	-	21	-	-	-	-	-
Nan	-	4	4	6	9	6	-	1	1	31	-	-	-	-	-
Lampang	9	2	2	1	-	1	10	4	2	22	-	-	-	-	-
Phrae	-	5	1	-	1	6	14	2	2	27	4	-	-	-	-
Mae Sariang	11	5	-	-	-	10	2	2	1	20	-	-	-	-	-
Uttaradit	13	2	7	-	-	6	2	1	-	18	-	-	-	-	-
Loei	1	7	4	8	2	3	1	4	1	30	-	-	-	-	-
Nakhon Phanom	-	-	7	3	8	11	1	-	1	27	4	-	-	-	-
Udon Thani	4	9	4	5	1	5	-	1	2	27	-	-	-	-	-
Sakon Nakhon	-	-	3	12	5	3	6	2	-	27	4	-	-	-	-
Tak	4	1	-	4	2	6	4	10	-	23	4	-	-	-	-
Phitsanulok	1	2	1	5	2	18	1	1	-	30	-	-	-	-	-
Mae Sot	5	1	2	9	2	6	-	4	2	25	1	-	-	-	-
Mukdahan	2	1	7	7	-	3	11	-	-	27	2	-	-	-	-
Phetchabun	6	10	-	-	3	10	2	-	-	23	2	-	-	-	-
Khon Kaen	11	1	5	3	-	2	5	4	-	20	-	-	-	-	-
Roi Et	5	-	2	6	-	7	8	3	-	23	3	-	-	-	-
Nakhon Sawan	1	1	1	4	2	13	8	1	-	24	5	1	-	-	-
Chaiyaphum	1	1	4	5	-	-	6	14	-	25	5	-	-	-	-
Ubon Ratchathani	4	2	4	-	5	11	5	-	-	24	2	1	-	-	-
Nakhon Ratchasima	4	3	7	1	-	2	7	5	2	26	1	-	-	-	-
Surin	-	1	5	4	2	9	7	3	-	30	-	1	-	-	-
Lopburi	-	-	2	5	3	18	3	-	-	20	6	4	1	-	-
Suphanburi	-	2	5	1	5	15	2	1	-	22	9	-	-	-	-
Prachinburi	2	-	-	10	4	5	4	6	-	25	4	-	-	-	-
Sap Muang	19	1	5	-	-	-	5	1	-	12	-	-	-	-	-
Kanchanaburi	-	2	4	1	4	3	12	5	-	31	-	-	-	-	-
Don Muang	-	-	-	5	6	16	3	1	-	27	4	-	-	-	-
Aranyaprathet	-	1	4	4	-	2	3	13	4	31	-	-	-	-	-
Pom Phrachunlachomklao	-	-	-	-	-	-	-	-	-	-	-	-	-	-	-
Chonburi	1	-	2	5	1	16	4	2	-	26	3	1	-	-	-
Ko Sichang	-	-	4	3	-	7	16	1	-	25	5	1	-	-	-
Sattahip	-	1	5	-	8	11	6	-	-	19	12	-	-	-	-
Chanthaburi	7	1	6	-	5	7	5	-	-	24	-	-	-	-	-
Hua Hin	2	4	3	1	12	4	5	-	-	28	1	-	-	-	-
Prachuap Khirikhan	-	7	1	1	3	18	-	-	1	26	5	-	-	-	-
Khlong Yai	-	1	3	-	-	10	11	6	-	30	-	1	-	-	-
Chumphon	12	-	-	9	9	1	-	-	-	12	5	2	-	-	-
Ranong	9	1	8	11	-	1	1	-	-	22	-	-	-	-	-
Ban Don	13	2	9	5	1	1	-	-	-	18	-	-	-	-	-
Nakhon Si Thammarat	11	3	-	10	1	5	-	1	-	20	-	-	-	-	-
Phuket	1	-	16	14	-	-	-	-	-	29	1	-	-	-	-
Trang	7	6	7	9	1	-	-	1	-	19	5	-	-	-	-
Songkhla	1	1	2	24	3	-	-	-	-	19	8	3	-	-	-
Narathiwat	1	-	4	23	1	1	-	-	1	29	-	1	-	-	-

สถานี Station	ลมผิวพื้น Surface Winds														
	ทิศลม Wind Direction									กำลังลมตามมาตราโบฟอร์ต Wind Force in Beaufort Scale					
	ทำการตรวจเวลา 1300 Observation at 1300									ทำการตรวจเวลา 1300 Observation at 1300					
	Calm	N	NE	E	SE	S	SW	W	NW	1—3	4	5—6	7	8—9	> 9
Chiangrai	3	1	3	5	-	10	6	3	-	28	-	-	-	-	-
Pai	-	-	-	-	-	-	-	-	-	-	-	-	-	-	-
Mae Hongson	2	4	-	1	-	2	8	10	4	29	-	-	-	-	-
Chiangmai	1	2	2	2	11	12	1	-	-	30	-	-	-	-	-
Nan	-	2	3	8	9	7	2	-	-	30	1	-	-	-	-
Lampang	-	3	1	1	-	7	10	8	1	24	6	1	-	-	-
Phrae	-	4	-	2	-	16	8	1	-	22	9	-	-	-	-
Mae Sariang	3	1	1	4	1	11	8	1	1	28	-	-	-	-	-
Uttaradit	15	1	4	-	-	3	5	3	-	16	-	-	-	-	-
Loei	-	8	2	7	1	5	2	6	-	31	-	-	-	-	-
Nakhon Phanom	-	1	3	6	8	10	2	1	-	29	2	-	-	-	-
Udon Thani	-	6	9	4	3	4	2	3	-	31	-	-	-	-	-
Sakon Nakhon	-	1	9	6	2	4	7	2	-	26	5	-	-	-	-
Tak	-	2	-	4	6	4	3	8	4	27	3	1	-	-	-
Phitsanulok	-	-	1	1	1	18	2	4	4	31	-	-	-	-	-
Mae Sot	-	3	2	2	-	5	11	6	2	23	8	-	-	-	-
Mukdahan	-	-	3	10	-	5	9	3	1	29	1	1	-	-	-
Phetchabun	-	5	2	-	2	16	6	-	-	29	2	-	-	-	-
Khon Kaen	6	2	6	2	1	3	7	4	-	25	-	-	-	-	-
Roi Et	5	1	1	5	-	9	7	3	-	23	3	-	-	-	-
Nakhon Sawan	-	1	4	4	1	5	10	4	2	28	3	-	-	-	-
Chaiyaphum	1	-	5	4	3	1	6	11	-	28	2	-	-	-	-
Ubon Ratchathani	2	5	4	1	1	8	7	2	1	27	2	-	-	-	-
Nakhon Ratchasima	1	4	3	4	3	2	7	6	1	29	1	-	-	-	-
Surin	-	1	5	2	-	15	3	4	1	31	-	-	-	-	-
Lopburi	-	-	1	4	3	13	8	2	-	28	2	1	-	-	-
Suphanburi	-	2	4	2	4	17	1	-	1	21	10	-	-	-	-
Prachinburi	-	1	-	10	1	-	9	9	1	27	4	-	-	-	-
Sap Muang	3	1	7	-	-	-	12	6	2	28	-	-	-	-	-
Kanchanaburi	-	-	7	-	4	3	6	11	-	31	-	-	-	-	-
Don Muang	-	1	-	3	4	12	10	1	-	27	4	-	-	-	-
Aranyaprathet	-	2	3	6	-	1	4	8	7	30	1	-	-	-	-
Pom Phrachunlachomklao	-	-	-	-	-	-	-	-	-	-	-	-	-	-	-
Chonburi	-	-	2	5	1	6	7	10	-	26	5	-	-	-	-
Ko Sichang	-	1	3	1	-	1	19	6	-	11	20	-	-	-	-
Sattahip	-	-	1	1	9	13	6	1	-	13	18	-	-	-	-
Chanthaburi	-	2	5	1	2	11	10	-	-	31	-	-	-	-	-
Hua Hin	-	2	4	4	16	5	-	-	-	28	3	-	-	-	-
Prachuap Khirikhan	-	3	4	1	9	14	-	-	-	23	8	-	-	-	-
Khlong Yai	-	1	4	-	-	2	18	5	1	30	1	-	-	-	-
Chumphon	-	-	1	12	17	-	-	-	1	9	16	6	-	-	-
Ranong	-	2	3	13	-	3	1	9	-	31	-	-	-	-	-
Ban Don	-	9	15	5	1	-	-	-	1	29	2	-	-	-	-
Nakhon Si Thammarat	1	2	5	21	1	-	-	-	1	30	-	-	-	-	-
Phuket	-	-	11	18	-	-	1	1	-	31	-	-	-	-	-
Trang	-	3	16	11	-	-	-	1	-	10	9	11	-	1	-
Songkhla	-	1	5	24	1	-	-	-	-	22	7	2	-	-	-
Narathiwat	-	-	3	28	-	-	-	-	-	22	9	-	-	-	-

สถานี Station	ลมผิวพื้น Surface Winds														
	ทิศลม Wind Direction									กำลังลมตามมาตราโบฟอร์ต Wind Force in Beaufort Scale					
	ทำการตรวจเวลา 1600 Observation at 1600									ทำการตรวจเวลา 1600 Observation at 1600					
	Calm	N	NE	E	SE	S	SW	W	NW	1—3	4	5—6	7	8—9	> 9
Chiangrai	6	1	1	3	1	9	9	1	-	25	-	-	-	-	-
Pai	-	-	-	-	-	-	-	-	-	-	-	-	-	-	-
Mae Hongson	5	1	2	1	1	5	13	3	-	24	2	-	-	-	-
Chiangmai	1	1	-	1	10	9	7	2	-	25	5	-	-	-	-
Nan	-	4	1	4	5	8	8	-	1	27	4	-	-	-	-
Lampang	1	2	-	2	5	7	11	3	-	23	7	-	-	-	-
Phrae	-	1	1	-	1	21	5	2	-	19	11	1	-	-	-
Mae Sariang	-	1	-	-	-	16	8	6	-	30	1	-	-	-	-
Uttaradit	17	-	2	-	1	3	7	1	-	14	-	-	-	-	-
Loei	-	3	2	4	1	6	3	9	3	30	1	-	-	-	-
Nakhon Phanom	1	5	3	6	6	5	3	1	1	26	3	1	-	-	-
Udon Thani	1	6	4	1	1	5	6	4	3	30	-	-	-	-	-
Sakon Nakhon	3	2	6	4	4	1	11	-	-	19	9	-	-	-	-
Tak	-	-	-	5	4	5	2	14	1	24	7	-	-	-	-
Phitsanulok	4	2	1	-	1	15	3	4	1	27	-	-	-	-	-
Mae Sot	-	1	1	2	-	1	15	10	1	15	13	3	-	-	-
Mukdahan	2	1	6	5	-	3	12	2	-	26	1	2	-	-	-
Phetchabun	1	4	2	-	2	12	8	1	1	29	1	-	-	-	-
Khon Kaen	3	2	5	2	-	6	9	4	-	28	-	-	-	-	-
Roi Et	7	1	5	3	-	5	8	2	-	23	1	-	-	-	-
Nakhon Sawan	-	1	5	2	-	8	10	5	-	30	-	1	-	-	-
Chaiyaphum	3	1	3	4	4	9	7	1	-	27	1	-	-	-	-
Ubon Ratchathani	4	4	4	3	-	6	5	2	3	27	-	-	-	-	-
Nakhon Ratchasima	1	4	6	1	2	4	5	5	3	30	-	-	-	-	-
Surin	2	2	6	2	3	13	1	2	-	28	1	-	-	-	-
Lopburi	1	1	-	6	1	9	13	-	-	29	-	1	-	-	-
Suphanburi	-	5	1	2	3	18	-	1	1	22	6	3	-	-	-
Prachinburi	-	2	-	11	-	1	6	11	-	28	3	-	-	-	-
Sap Muang	6	1	8	1	-	-	11	2	2	24	1	-	-	-	-
Kanchanaburi	-	-	5	2	13	4	4	3	-	31	-	-	-	-	-
Don Muang	-	3	3	-	2	15	8	-	-	26	4	1	-	-	-
Aranyaprathet	-	3	4	5	2	-	4	12	1	31	-	-	-	-	-
Pom Phrachunlachomklao	-	-	-	-	-	-	-	-	-	-	-	-	-	-	-
Chonburi	-	1	3	-	-	7	15	5	-	19	12	-	-	-	-
Ko Sichang	-	2	1	-	-	1	17	8	2	14	17	-	-	-	-
Sattahip	-	-	-	-	9	12	8	1	1	14	17	-	-	-	-
Chanthaburi	-	1	5	-	1	15	9	-	-	31	-	-	-	-	-
Hua Hin	-	-	6	1	15	9	-	-	-	23	8	-	-	-	-
Prachuap Khirikhan	-	2	4	-	10	15	-	-	-	24	7	-	-	-	-
Khlong Yai	-	1	3	1	-	1	19	5	1	31	-	-	-	-	-
Chumphon	-	-	-	15	15	-	-	1	-	8	18	5	-	-	-
Ranong	-	1	1	13	1	1	1	13	1	30	1	-	-	-	-
Ban Don	-	3	23	4	1	-	-	-	-	28	3	-	-	-	-
Nakhon Si Thammarat	2	2	3	22	1	-	-	-	1	29	-	-	-	-	-
Phuket	1	-	8	14	-	-	2	5	1	30	-	-	-	-	-
Trang	1	2	15	11	-	1	-	1	-	6	5	19	-	-	-
Songkhla	-	3	12	16	-	-	-	-	-	23	5	3	-	-	-
Narathiwat	-	-	4	27	-	-	-	-	-	24	6	1	-	-	-

สถานี Station	จำนวนเมฆ Cloud Amount 0—8		ทรรศนวิสัย Visibility Km.		จำนวนฝนตก มม. Rainfall in mm.				จำนวนน้ำระเหย มม. Evaporation (piche) mm.		
	เวลา 0700	เวลา 1300	เวลา 0700	เวลา 1300	วันมีฝน Rainy day	จำนวนฝนตก Total Amount	มากที่สุดในวันหนึ่ง Heaviest in 24 hours จำนวน Amount	วันที่ Date	รวมทั้งเดือน Total for Month	มากที่สุดในวันหนึ่ง Greatest in one day	วันที่ Date
Chiangrai	3.2	3.1	3.6	5.3	5	31.1	13.8	11	95.8	6.0	30,31
Pai	-	-	-	-	-	-	-	-	-	-	-
Mae Hongson	2.0	1.7	4.1	6.9	1	2.0	2.0	9	123.2	6.4	30
Chiangmai	3.8	2.2	4.7	5.3	2	2.1	1.2	9	209.0	9.6	21
Nan	2.6	1.5	1.7	3.9	0	0	0	0	125.8	6.6	30,31
Lampang	2.6	2.0	1.1	3.7	1	0.4	0.4	11	147.1	7.2	31
Phrae	4.2	3.5	2.9	5.7	0	0	0	0	175.7	9.3	30
Mae Sariang	1.5	1.8	1.4	3.7	1	0.1	0.1	11	139.1	5.6	30
Uttaradit	3.9	2.5	4.2	6.2	0	0	0	0	117.1	5.3	31
Loei	2.4	2.4	1.4	3.0	1	1.1	1.1	24	141.8	8.6	31
Nakhon Phanom	3.1	3.3	3.0	5.5	3	49.6	26.8	18	113.7	4.7	31
Udon Thani	3.7	2.6	2.3	4.4	3	11.2	7.8	21	157.0	8.4	31
Sakon Nakhon	1.7	2.5	2.2	4.3	1	0.2	0.2	23	186.9	9.0	10,22
Tak	6.9	6.3	4.5	5.9	0	0	0	0	185.6	9.2	29
Phitsanulok	4.8	2.9	6.2	8.8	0	0	0	0	-	-	-
Mae Sot	2.7	1.9	3.8	6.2	0	0	0	0	155.6	6.7	23
Mukdahan	2.3	2.8	2.7	3.8	2	5.3	4.8	17	169.3	8.2	30
Phetchabun	2.6	1.9	5.3	6.1	1	0.3	0.3	15	146.1	7.0	31
Khon Kaen	2.7	1.6	3.4	4.6	0	0	0	0	163.0	8.1	31
Roi Et	4.4	4.2	5.0	6.8	0	0	0	0	127.6	6.0	30
Nakhon Sawan	3.3	0.8	3.9	4.6	1	4.4	4.4	15	166.7	8.4	31
Chaiyaphum	3.4	2.9	3.4	5.0	3	37.5	29.6	15	178.2	8.8	30
Ubon Ratchathani	3.4	3.0	4.4	6.9	0	0	0	0	127.3	6.6	25
Nakhon Ratchasima	3.4	3.3	2.1	4.5	1	2.7	2.7	16	149.0	6.3	30
Surin	3.4	2.9	6.1	7.9	2	18.0	13.6	23	203.0	9.6	9
Lopburi	5.2	4.7	5.3	5.5	0	0	0	0	193.6	10.0	9
Suphanburi	3.9	2.3	5.1	9.5	1	4.8	4.8	6	127.4	6.0	9
Prachinburi	3.3	4.1	4.8	8.2	0	0	0	0	175.6	8.8	10
Sap Muang	2.8	3.3	3.7	9.8	3	31.4	31.2	26	116.0	6.1	24
Kanchanaburi	2.7	2.4	3.6	7.7	0	0	0	0	159.7	8.0	31
Don Muang	5.1	5.0	5.5	10.8	1	1.1	1.1	6	-	-	-
Aranyaprathet	3.0	3.5	8.3	9.4	4	27.3	18.5	20	148.6	5.9	29
Pom Phrachunlachomklao	-	-	-	-	-	-	-	-	-	-	-
Chonburi	1.8	2.1	7.3	8.7	1	32.4	32.4	6	115.2	6.6	9,10
Ko Sichang	3.7	2.1	7.5	9.1	0	0	0	0	82.1	5.3	9
Sattahip	5.5	4.8	9.2	9.6	0	0	0	0	110.6	4.9	10
Chanthaburi	4.9	4.5	2.8	5.3	2	6.9	4.7	6	104.3	6.4	10
Hua Hin	2.7	2.3	7.5	7.2	1	11.8	11.8	6	93.9	4.3	10
Prachuap Khirikhan	2.3	1.9	6.9	8.0	1	27.8	27.8	7	80.8	3.8	31
Khlong Yai	4.9	3.2	4.2	4.8	3	51.0	48.5	6	72.3	4.1	9,10
Chumphon	2.9	3.3	2.2	10.3	3	26.7	21.8	1	64.0	4.6	8
Ranong	2.8	4.2	5.9	9.4	2	10.1	9.5	18	88.3	4.6	26
Ban Don	3.0	4.0	0.7	7.8	3	13.2	8.8	10	82.9	3.8	26
Nakhon Si Thammarat	3.8	5.1	5.8	8.0	4	74.2	45.4	10	-	-	-
Phuket	3.0	2.5	7.2	8.8	3	43.8	32.4	9	72.8	4.3	26
Trang	3.1	4.0	3.3	10.6	2	21.5	21.2	10	103.7	4.4	25
Songkhla	5.6	4.1	10.3	12.3	4	85.5	55.7	11	124.3	7.3	7
Narathiwat	4.3	5.0	7.7	11.0	3	10.7	6.2	8	-	-	-

สถานี Station	ทรรศนวิสัย Visibility									
	Number of Observations									
	< 0.05 Km.	0.05— 0.1Km.	0.2— 0.5Km.	0.6— 1.0Km.	2—4 Km.	5—10 Km.	11—20 Km.	21—30 Km.	31—50 Km.	> 50 Km.
Chiangrai *	-	-	1	-	133	108	6	-	-	-
Pai	-	-	-	-	-	-	-	-	-	-
Mae Hongson *	-	-	-	11	54	127	56	-	-	-
Chiangmai *	-	-	-	-	33	214	1	-	-	-
Nan +	-	-	-	30	112	44	-	-	-	-
Lampang +	-	-	-	44	97	45	-	-	-	-
Phrae	-	-	-	1	68	86	-	-	-	-
Mae Sariang +	-	-	-	32	124	30	-	-	-	-
Uttaradit +	-	-	-	-	67	114	5	-	-	-
Loei	-	-	-	38	129	19	-	-	-	-
Nakhon Phanom +	-	-	-	-	122	57	7	-	-	-
Udon Thani *	-	-	11	16	101	120	-	-	-	-
Sakon Nakhon +	-	-	-	13	131	42	-	-	-	-
Tak	-	-	-	2	57	90	6	-	-	-
Phitsanulok *	-	-	-	-	27	206	15	-	-	-
Mae Sot +	-	-	-	-	52	125	9	-	-	-
Mukdahan +	-	-	7	51	77	46	5	-	-	-
Phetchabun	-	-	-	-	10	145	-	-	-	-
Khon Kaen *	-	-	-	3	185	59	1	-	-	-
Roi Et +	-	-	1	3	9	173	-	-	-	-
Nakhon Sawan +	-	-	-	2	125	58	1	-	-	-
Chaiyaphum	-	-	-	4	85	65	1	-	-	-
Ubon Ratchathani *	-	-	-	1	47	198	2	-	-	-
Nakhon Ratchasima *	-	-	-	9	156	83	-	-	-	-
Surin +	-	-	-	-	1	185	-	-	-	-
Lopburi +	-	-	-	-	52	134	-	-	-	-
Suphanburi	-	-	-	10	5	140	-	-	-	-
Prachinburi	-	-	-	2	19	129	5	-	-	-
Sap Muang	-	-	1	23	4	109	18	-	-	-
Kanchanaburi +	-	-	2	3	29	142	10	-	-	-
Don Muang *	-	-	-	-	7	172	69	-	-	-
Aranyaprathet +	-	-	-	-	4	107	75	-	-	-
Pom Phrachunlachomklao	-	-	-	-	-	-	-	-	-	-
Chonburi +	-	-	-	-	-	186	-	-	-	-
Ko Sichang	-	-	-	-	-	135	20	-	-	-
Sattahip *	-	-	-	-	-	177	71	-	-	-
Chanthaburi *	-	-	2	5	123	118	-	-	-	-
Hua Hin +	-	-	-	-	-	179	7	-	-	-
Prachuap Khirikhan +	-	-	-	-	3	178	5	-	-	-
Khlong Yai +	-	-	-	1	97	88	-	-	-	-
Chumphon +	-	1	8	7	9	119	42	-	-	-
Ranong +	-	-	-	2	2	168	14	-	-	-
Ban Don *	-	3	18	16	2	209	-	-	-	-
Nakhon Si Thammarat	-	-	-	-	4	149	2	-	-	-
Phuket	-	-	-	-	4	144	7	-	-	-
Trang	-	-	4	1	20	99	62	-	-	-
Songkhla *	-	-	-	1	1	89	157	-	-	-
Narathiwat +	-	-	-	-	-	170	16	-	-	-

* Observation for 8 times per day.

\+ Observation for 6 times per day.

Other stations 5 times per day.

สถานี Station	จำนวนวันที่มี Number of days with						
	○	◑	◐	●	⌒	≡	═
Chiangrai	3	17	10	0	26	1	30
Pai	-	-	-	-	-	-	-
Mae Hongson	5	22	4	0	23	0	27
Chiangmai	2	19	10	0	31	30	30
Nan	4	23	4	0	31	0	31
Lampang	0	27	4	0	9	0	30
Phrae	0	17	14	0	25	1	30
Mae Sariang	8	18	5	0	31	20	31
Uttaradit	2	19	10	0	31	0	30
Loei	4	21	4	1	9	1	30
Nakhon Phanom	2	15	14	0	29	0	30
Udon Thani	1	19	11	0	0	16	29
Sakon Nakhon	5	22	4	0	12	25	19
Tak	0	0	28	3	3	1	9
Phitsanulok	2	13	16	0	29	0	31
Mae Sot	0	26	5	0	24	0	27
Mukdahan	5	21	5	0	11	12	26
Phetchabun	0	28	2	1	31	30	0
Khon Kaen	8	21	2	0	2	3	27
Roi Et	0	12	19	0	23	5	23
Nakhon Sawan	4	25	2	0	0	2	31
Chaiyaphum	0	19	12	0	0	1	28
Ubon Ratchathani	4	18	9	0	0	1	31
Nakhon Ratchasima	0	16	15	0	6	9	30
Surin	0	21	10	0	30	0	27
Lopburi	0	6	25	0	3	0	21
Suphanburi	0	27	4	0	1	11	13
Prachinburi	0	15	16	0	25	24	24
Sap Muang	0	21	10	0	22	23	0
Kanchanaburi	0	24	7	0	31	5	21
Don Muang	0	8	23	0	30	0	30
Aranyaprathet	0	18	13	0	3	0	19
Pom Phrachunlachomklao	-	-	-	-	-	-	-
Chonburi	0	29	2	0	27	0	27
Ko Sichang	0	26	5	0	3	0	38
Sathahip	0	2	29	0	20	27	27
Chanthaburi	0	6	25	0	27	4	31
Hua Hin	0	23	8	0	10	0	27
Prachuap Khirikhan	0	28	3	0	23	0	31
Khlong Yai	0	8	23	0	0	1	29
Chumphon	0	21	10	0	30	17	15
Ranong	0	19	12	0	18	2	26
Ban Don	0	22	9	0	31	30	29
Nakhon Si Thammarat	0	14	17	0	22	3	31
Phuket	1	19	10	0	27	0	28
Trang	0	17	14	0	30	5	30
Songkhla	0	10	21	0	7	0	23
Narathiwat	0	9	21	0	19	0	19

สถานี Station	จำนวนวันที่มี Number of days with					
	∞	△	↘	(R)	R	∀
Chiangrai	28	0	4	0	2	0
Pai	-	-	-	-	-	-
Mae Hongson	31	0	2	0	4	0
Chiangmai	31	0	1	1	0	0
Nan	31	0	2	1	0	0
Lampang	31	0	0	0	0	0
Phrae	31	0	0	0	0	0
Mae Sariang	31	0	5	1	1	0
Uttaradit	30	0	0	0	0	0
Loei	31	0	3	2	0	0
Nakhon Phanom	31	1	4	5	4	0
Udon Thani	31	0	0	0	1	0
Sakon Nakhon	31	0	2	1	1	0
Tak	31	0	0	0	0	0
Phitsanulok	30	0	2	0	1	0
Mae Sot	30	0	1	2	0	0
Mukdahan	31	0	4	4	4	0
Phetchabun	30	0	2	0	1	0
Khon Kaen	31	0	1	0	1	0
Roi Et	25	0	5	1	0	0
Nakhon Sawan	31	1	2	2	0	0
Chaiyaphum	30	1	5	1	3	0
Ubon Ratchathani	31	0	3	0	0	0
Nakhon Ratchasima	31	0	4	2	1	0
Surin	31	0	5	2	2	0
Lopburi	31	0	0	0	0	0
Suphanburi	30	0	1	0	0	0
Prachinburi	30	0	15	1	0	0
Sap Muang	28	0	4	5	2	0
Kanchanaburi	28	0	0	0	0	0
Don Muang	23	0	1	0	0	0
Aranyaprathet	28	0	6	2	2	0
Pom Phrachunlachomklao	-	-	-	-	-	-
Chonburi	29	0	1	1	1	0
Ko Sichang	17	0	2	2	0	0
Sattahip	14	0	1	0	0	0
Chanthaburi	28	0	0	0	1	0
Hua Hin	30	0	5	1	0	0
Prachuap Khirikhan	31	0	0	1	0	0
Khlong Yai	31	0	3	3	1	0
Chumphon	18	0	4	2	0	0
Ranong	29	0	5	1	0	0
Ban Don	27	0	5	2	1	0
Nakhon Si Thammarat	25	0	0	3	0	0
Phuket	31	0	1	1	1	0
Trang	20	0	6	0	1	0
Songkhla	1	0	2	2	1	0
Narathiwat	3	0	0	0	0	0

รายงานฝนตกของบางสถานี ประจำเดือน มีนาคม ๒๕๑๐

Rainfall Report of some selected stations for month of March 1967

สถานีตรวจน้ำฝน Rainfall Station	จำนวนฝนตก Amount			ต่างจากปรกติ Departure
	วันฝนตก Rainy days	๒๕๑๐ 1967	๒๕๐๙ 1966	mm.
ภาคเหนือ Northern Part				
1. Chiangrai *	5	31.3	-	+ 8.2
2. Mae Hongson *	1	2.0	-	- 8.9
3. Mae Sariang *	1	0.1	-	- 8.1
4. Chiangmai *	2	2.1	-	- 12.8
5. Nan *	-	-	44.3	- 22.3
6. Lamphun	-	-	...	- 8.4
7. Lampang *	1	0.4	7.8	- 22.1
8. Phrae *	-	-	3.9	- 28.9
9. Uttaradit *	-	-	5.3	- 21.2
ภาคตะวันออกเฉียงเหนือ Northeastern Part				
1. Nong Khai	3	13.2	71.4	- 1.7
2. Loei *	1	1.1	43.4	- 34.7
3. Udon Thani *	3	11.2	72.1	- 26.6
4. Sakon Nakhon *	1	0.2	112.9	- 54.4
5. Khon Kaen *	-	-	56.1	- 29.0
6. Maha Sarakham	-	-	49.0	- 26.2
7. Roi Et *	-	-	134.2	- 35.0
8. Mukdahan *	2	5.3	30.8	- 38.1
9. Chaiyaphum *	3	37.5	59.6	- 8.5
10. Ubon Ratchathani *	-	-	83.2	- 39.9
11. Sisaket	2	9.0	31.0	- 9.3
12. Buriram	-	-	66.7	- 30.6
13. Nakhon Phanom *	3	49.6	96.9	+ 26.3
14. Surin *	2	18.0	15.0	- 25.2
15. Nakhon Ratchasima *	1	2.7	65.9	- 44.9
ภาคกลาง Central Part				
1. Sukho Thai	-	-	4.5	- 34.5
2. Tak *	-	-	138.1	- 9.1
3. Mae Sot *	-	-	13.0	- 6.0
4. Phitsanulok *	-	-	3.0	- 38.8
5 Kamphaeng Phet	1	9.7	-	- 3.8
6. Phichit	1	2.3	6.7	- 13.8
7. Nakhon Sawan *	1	4.4	18.1	- 21.6
8. Phetchabun *	1	0.3	14.0	- 46.2
9. Uthai Thani	-	-	66.8	- 25.6
10. Chainat	...	...	...	...
11. Singburi	-	-	1.8	- 34.8
12. Lopburi *	-	-	12.0	- 48.7
13. Ang Thong	-	-	32.0	- 26.6
14. Saraburi	-	-	46.8	- 48.7
15. Suphanburi *	1	4.8	3.1	- 36.8
16. Ayutthaya	1	0.6	9.6	- 32.8
17. Nakhon Nayok	-	-	0.3	- 49.4
18. Pathum Thani	-	-	9.5	- 27.1

รายงานฝนตกของบางสถานี ประจำเดือน มีนาคม ๒๕๑๐

Rainfall Report of some selected stations for month of March 1967

สถานีตรวจน้ำฝน Rainfall Station	จำนวนฝนตก Amount			ต่างจากปรกติ Departure
	วันฝนตก Rainy days	๒๕๑๐ 1967	๒๕๐๙ 1966	mm.
19. Kanchanaburi *	-	-	2.5	- 34.5
20. Nonthaburi	1	40.7	13.1	+ 24.6
21. Nakhon Pathom	-	-	-	- 35.5
22. Don Muang *	1	1.1	12.2	- 41.1
23. Thonburi	-	-	...	...
24. Bangkok *	2	4.2	1.3	- 30.2
25. Samut Prakan	1	2.8	25.2	- 31.0
26. Samut Sakhon	-	-	50.4	- 28.2
27. Samut Songkhram	1	9.2	-	- 11.2
ภาคตะวันออก Eastern Part				
1. Prachinburi *	-	-	76.5	- 55.1
2. Aranyaprathet *	4	27.3	83.8	- 42.0
3. Chachoengsao	1	16.6	-	- 28.3
4. Chonburi *	1	32.4	5.6	- 11.4
5. Sattahip *	-	-	47.2	- 65.0
6. Rayong	-	-	12.2	- 48.6
7. Chanthaburi *	2	6.9	39.1	- 59.0
8. Trat	1	16.1	101.7	- 75.8
9. Khlong Yai *	3	51.0	134.0	- 110.4
ภาคใต้ Southern Part				
1. Ratburi	-	-	2.5	- 21.2
2. Phetburi	...	...	27.5	...
3. Hua Hin *	1	11.8	1.2	- 7.7
4. Prachuap Khirikhan *	1	27.8	7.4	- 18.2
5. Chumphon *	3	26.7	106.7	- 51.6
6. Ranong *	2	10.1	58.5	- 48.8
7. Ban Don *	3	13.2	37.8	- 17.2
8. Phang — nga	4	55.3	105.9	- 72.4
9. Nakhon Si Thammarat *	4	74.2	74.6	- 13.0
10. Krabi	...	...	53.3	...
11. Phuket *	3	43.8	53.8	- 23.4
12. Phatthalung	...	...	60.6	...
13. Trang *	2	21.5	261.0	- 42.7
14. Songkhla *	4	85.5	68.8	+ 28.2
15. Pattani	3	44.4	22.8	+ 16.7
16. Satun	-	-	86.9	- 85.1
17. Yala	1	5.1	140.4	- 57.2
18. Narathiwat *	3	10.7	61.0	- 100.5

* ผลการตรวจของสถานีตรวจอากาศกรมอุตุนิยมวิทยา
Data from Meteorological Department

— ไม่มีฝนตก **No Rainfall**

... ไม่ได้รับรายงาน **No Report**

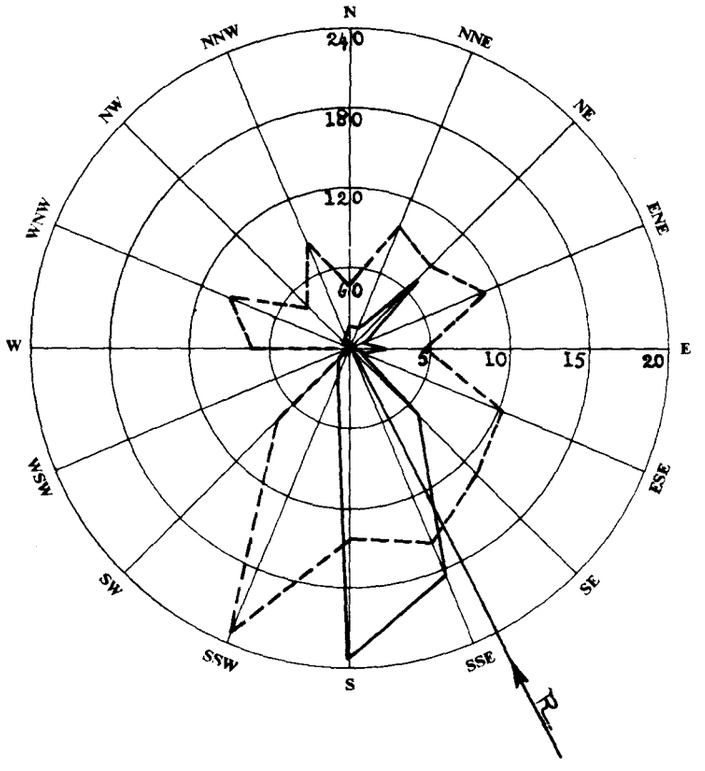

ผลสรุปการตรวจลมรายชั่วโมงของสถานี กรุงเทพ ฯ
Wind—Rose of Bangkok

มีนาคม ๒๕๑๐ 'ทิศร่วม (Resultant Direction) S 26° 37' E March 1967

ทิศ Direction		N	NNE	NE	ENE	E	ESE	SE	SSE	S	SSW	SW	WSW	W	WNW	NW	NNW	Calm
ความถี่ Frequency	ชม. Hrs.	16	17	70	10	25	6	70	185	233	23	4	-	4	1	4	6	70
	%	2.2	2.3	9.4	1.3	3.4	0.8	9.4	24.9	31.3	3.1	0.5	-	0.5	0.1	0.5	0.8	9.4
ความเร็วรวม Distance Travelled	กม./ชม. Km.hr.	60.0	139.0	495.0	91.0	117.0	62.0	788.0	2467.0	2810.0	451.0	26.0	-	24.0	8.0	14.0	42.0	-
ความเร็วเฉลี่ย Mean Velocity	กม./ชม. Km.hr.	3.8	8.2	7.1	9.1	4.7	10.3	11.3	13.3	12.1	19.6	6.5	-	6.0	8.0	3.5	7.0	-

——— เส้นความถี่ของลมในทิศต่าง ๆ เป็นจำนวนชั่วโมง

- - - - - ความเร็วลมเฉลี่ยเป็น กม./ชม. ในทิศต่าง ๆ

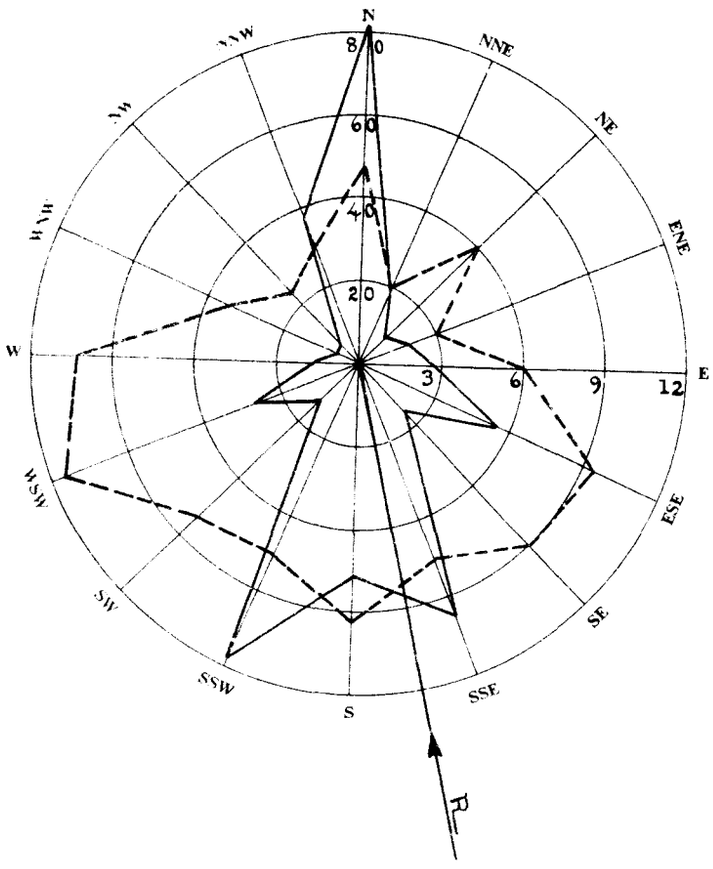

ผลสรุปการตรวจลมรายชั่วโมงของสถานี เชียงใหม่

Wind—Rose of Chiangmai

มีนาคม ๒๕๑๐ ทิศร่วม (Resultant Direction) S 13° 3' E March 1967

ทิศ Direction		N	NNE	NE	ENE	E	ESE	SE	SSE	S	SSW	SW	WSW	W	WNW	NW	NNW	Calm
ความถี่ Frequency	ชม. Hrs.	72	19	9	12	18	37	16	66	52	78	13	26	11	5	5	38	257
	%	11.0	2.6	1.2	1.6	2.4	5.0	2.2	9.0	7.0	10.5	1.7	3.5	1.5	0.7	0.7	5.1	34.5
ความเร็วรวม Distance Travelled	กม./ชม. Km.hr.	592.1	56.4	33.5	35.5	107.7	350.0	144.1	507.9	485.7	600.0	105.7	300.4	116.7	26.0	16.7	171.5	-
ความเร็วเฉลี่ย Mean Velocity	กม./ชม. Km.hr.	7.1	3.0	3.0	3.0	6.0	9.5	9.0	7.7	9.3	7.7	8.1	11.6	10.6	5.2	3.3	4.5	-

——— เส้นความถี่ของลมในทิศต่าง ๆ เป็นจำนวนชั่วโมง

- - - - - ความเร็วลมเฉลี่ยเป็น กม./ชม. ในทิศต่าง ๆ

บัญชีแสดงรายการที่ตั้งสถานีตรวจอากาศชายทะเล

List of Coastal Meteorological Stations with their Geographical Position.

Station	ตำบลที่ตั้งของสถานี Geographical Positions						สูงจากระดับทะเลเป็นเมตร Altitude in m.	หมายเหตุ Remarks
	แลต. Lat. °	น. N. '	"	ลอง. Long. °	'	อ. E. "		
San Don	13	26	31	100	36	16	19.0	
Hin Sampayue	13	33	55	100	48	07	11.3	
Ko Phai	12	55	51	100	40	25	144.0	
Rayong	12	39	37	101	16	26	18.5	
Ko Chuang	12	30	56	100	57	33	150.0	
Laem Sing	12	28	07	102	03	43	82.4	
Laem Ngop	12	10	10	102	23	46	11.0	
Lang Suan	09	56	32	99	09	45	14.0	
Ko Prap	09	13	20	99	15	25	78.0	
Ko Tapao Noi	07	49	49	98	25	37	55.0	
Laem Ta Chi	06	57	00	101	17	36	29.4	

สรุปผลการตรวจอุตุนิยมวิทยาของสถานีตรวจอากาศชายทะเล ประจำเดือน **มีนาคม ๒๕๑๐**

Monthly Summary of Meteorological Observations for Coastal Stations for Month of March 1967

Coastal Station	เมฆ / **Clouds**				
	จำนวนวันที่มี / **Number of days with**				
	Clear	Partly cloudy (1—4 oktas)	Cloudy (5—7 oktas)	Overcast (8 oktas)	Mean cloudiness (0—8 oktas)
San Don	N O O B S E R V A T I O N S				
Hin Sampayue	N O O B S E R V A T I O N S				
Ko Phai	-	23	8	-	3.4
Rayong	-	10	21	-	5.4
Ko Chuang	-	16	15	-	4.6
Laem Sing	-	24	7	-	3.7
Laem Ngop	-	4	27	-	5.1
Lang Suan	-	-	30	1	6.1
Ko Prap	-	16	15	-	4.4
Ko Tapao Noi	-	3	28	-	6.3
Laem Ta Chi	-	18	13	-	4.0

สรุปผลการตรวจอุตุนิยมวิทยาของสถานีตรวจอากาศชายทะเล ประจำเดือน มีนาคม ๒๕๑๐

Monthly Summary of Meteorological Observations for Coastal Stations for Month of March 1967

Station	ทรรศนวิสัย Visibility										จำนวนวันที่มี Number of days with		
	จำนวนครั้งที่มีการตรวจ Number of Observation										Thunder—storm	Lightning	Fog
	<0.05 Km.	0.05—0.1 Km.	0.2—0.5 Km.	0.6—1 Km.	2—4 Km.	5—10 Km.	11—20 Km.	21—30 Km.	31—50 Km.	> 50 Km.			
San Don			N O		O B	S	E	R V	A	T	I O	N S	
Hin Sampayue			N O		O B	S	E	R V	A	T	I O	N S	
Ko Phai	-	-	-	-	-	59	65	-	-	-	-	2	-
Rayong	-	-	-	-	-	27	97	-	-	-	1	-	-
Ko Chuang	-	-	-	-	-	51	73	-	-	-	-	1	-
Laem Sing	-	-	-	-	-	89	35	-	-	-	-	-	-
Laem Ngop	-	-	-	-	-	93	31	-	-	-	-	-	-
Lang Suan	-	-	-	-	-	89	35	-	-	-	2	2	-
Ko Prap	-	-	-	-	2	122	-	-	-	-	-	-	1
Ko Tapao Noi	-	-	-	-	-	55	69	-	-	-	11	13	-
Laem Ta Chi	-	-	-	-	-	27	97	-	-	-	1	1	-

Note :— Each of stations observed 4 times per day.

สรุปผลการตรวจอุตุนิยมวิทยาของสถานีตรวจอากาศชายทะเล ประจำเดือน มีนาคม ๒๕๑๐

Monthly Summary of Meteorological Observations for Coastal Stations for Month of March 1967

Station	ลักษณะทะเลและคลื่นใต้น้ำ จำนวนวันที่มี								State of sea and swell Number of days with
	Calm 0—0.1 m.	Smooth 0.1—0.5 m.	Slight 0.5—1.25 m.	Moderate 1.25—2.5 m.	Rough 2.5—4 m.	Very rough 4—6 m.	High 6—9 m.	Very high 9—14 m.	Swell
San Don		N O	O	B S	E R V	A T	I O	N S	
Hin Sampayue		N O	O	B S	E R V	A T	I O	N S	
Ko Phai	-	-	3	28	-	-	-	-	31
Rayong	-	-	3	28	-	-	-	-	11
Ko Chuang	-	-	30	1	-	-	-	-	27
Laem Sing	-	17	14	-	-	-	-	-	31
Laem Ngop	-	-	19	12	-	-	-	-	-
Lang Suan	-	6	22	3	-	-	-	-	31
Ko Prap	21	10	-	-	-	-	-	-	-
Ko Tapao Noi	-	-	23	7	1	-	-	-	26
Laem Ta Chi	-	3	18	10	-	-	-	-	21

กรมอุตุนิยมวิทยา

สำนักนายกรัฐมนตรี

รายงานอุตุนิยมวิทยาประจำเดือน

ปีที่ ๓๒ ฉบับที่ ๔

เมษายน ๒๕๑๐

METEOROLOGICAL DEPARTMENT

OFFICE OF THE PRIME MINISTER

MONTHLY METEOROLOGICAL BULLETIN

Vol. 32 Part 4

April 1967

พลเรือโท สนิธ เวสารัชชนันท์

อธิบดี

Sanit Vesa-rajananda

Vice Admiral, Director General

• มกราคม ๒๕๑๐
จำนวน ๒๐๐ เล่ม

กรมอุตุนิยมวิทยา

สำนักนายกรัฐมนตรี

รายงานอุตุนิยมวิทยาประจำเดือน

ปีที่ ๓๒ ฉบับที่ ๔

เมษายน ๒๕๑๐

METEOROLOGICAL DEPARTMENT

OFFICE OF THE PRIME MINISTER

MONTHLY METEOROLOGICAL BULLETIN

Vol. 32 Part 4

April 1967

พลเรือโท สนิธ เวสารัชชนันท์

อธิบดี

Sanit Vesa-rajananda

Vice Admiral, Director General

Publication of this report was supported by the Research and Development Field Unit — Thailand, Advanced Research Projects Agency, Office of the Secretary of Defense, United States Government.

สารบาญ

INDEX

หน้า
Page

คำนำ
Introduction ... ... ก *A*

บัญชีแสดงรายการที่ตั้งสถานีตรวจอากาศ
List of Meteorological Stations with their Geographical Positions 1

ลมฟ้าอากาศ
A Summary 2

รายงานผลการตรวจรายชั่วโมงประจำเดือนของสถานีกลางกรุงเทพ ฯ สำหรับ
Hourly values for Central Stations, Bangkok of

ความกดอากาศ *Pressure*

ความชื้นสัมพันธ์ *Relative Humidity*

อุณหภูมิ *Temperature*

ลม *Surface wind*

ฝน *Rainfall* 4

รายงานผลการตรวจเฉพาะเวลา 0700 1000 1300 1600
Observation at fixed hours of

ทรรศนวิสัย *Visibility*

จำนวนเมฆ *Amount of Clouds*

ชนิดของเมฆ *Form of Clouds* 10

รายงานค่าเฉลี่ยประจำวันและประจำเดือนของผลการตรวจอุตุนิยมวิทยาต่าง ๆ และสรุปผลการตรวจประจำเดือนของสถานีกลางกรุงเทพ ฯ
Daily and Monthly values of Meteorological Elements and Monthly Summary of Central Stations, Bangkok 11

สรุปผลการตรวจอุตุนิยมวิทยาประจำเดือนของบางสถานี
Summary of Observations of some selected Stations 14

รายงานฝนประจำเดือน
Monthly Rainfall report 27

สรุปผลการตรวจลมประจำเดือนของสถานีกลางกรุงเทพ ฯ
Wind - rose of Central Stations, Bangkok 29

สรุปผลการตรวจลมประจำเดือนของสถานีสัตหีบ
Wind - rose of Sattahip 30

สรุปผลการตรวจอุตุนิยมวิทยาของสถานีชายทะเล
Summary of Meteorological Observations for Coastal Stations 31

คำนำ

PREFACE

1. สถานีตรวจอากาศกลางกรุงเทพ ฯ แห่งกองสถานีตรวจอากาศ กรมอุตุนิยมวิทยา ตั้งอยู่ที่ถนนสุขุมวิท จังหวัดพระนคร ในแลต. 13° 44' น. ลอง. 100° 30' อ. สูงของบาโรเมตรจากระดับทะเล 16.37 เมตร เวลาที่ใช้ในการตรวจอุตุนิยมวิทยาใช้เวลากรุงเทพ ฯ และมีการตรวจอุตุนิยมวิทยาทุกชั่วโมง สำหรับสถานีอื่น ๆ ได้มีรายการแจ้งอยู่ในตารางแล้วและส่วนมากทำการตรวจวันละ 8 เวลาเท่านั้น

The Central Meteorological Station in Bangkok is situated at Lat. 13° 44' N., Long. 100° 30' E., height of barometer 16.37 metres above Mean Sea-level. For all readings local standard time is used (105 th. degree M. E. G.) and hourly observations are maintained. For other stations generally eight observations are made at 3 hour intervals from 0100 to 2200.

2. ความกดอากาศได้แก้อุณหภูมิ แลตติจูด และระดับทะเลแล้ว
Barometric readings are corrected for temperature, latitude and Mean Sea-level.

3. ทิศและความเร็วลมเป็นรายชั่วโมง ตรวจโดยเครื่องวัดลมชนิดอัตโนมัติแบบไดนส์
Hourly directions and velocities of the wind are taken from the record sheets of the Dines Pressure Tube Anemograph.

4. เธอร์โมเมตรทุกชนิดได้ติดตั้งไว้ในเรือนเธอร์โมเมตรแบบสเตเวนสัน
All thermometers are installed in Stevenson screen.

5. เครื่องหมายลมฟ้าอากาศและปรากฏการณ์บางอย่างทางอุตุนิยมวิทยา ในช่องหมายเหตุลมฟ้าอากาศใช้แบบสากล มีความหมายดังต่อไปนี้ :-
International Symbols are used in registering the state of weather and other meteorological phenomena.

B

○ ท้องฟ้าไม่มีเมฆ **Clear**

◑ ท้องฟ้ามีเมฆบางส่วน **Partly cloudy**

◐ ท้องฟ้ามีเมฆมาก **Cloudy**

● ท้องฟ้ามีเมฆเต็ม **Overcast**

∞ ฟ้าหรัวแห้ง ทรรศนวิสัยเกินกว่า 1000 เมตร **Haze**

↯ ฟ้าแลบในระยะไกล **Lightning**

═ ฟ้าหรัวชื้น (หมอกบาง) ทรรศนวิสัยตั้งแต่ 1000 เมตร ถึง 2000 เมตร **Mist**

≡ หมอก ทรรศนวิสัยต่ำกว่า 1000 เมตร **Fog**

∀ พายุฝน **Squall**

⊙ ฝนละออง **Drizzle**

◉ ฝน **Rain**

⊛ ฝนผ่าน **Shower**

⊛ ฝนผ่านหรือฝนที่มีลูกเห็บเล็กน้อยหรือปานกลาง **Shower with slight or moderate hail**

ᚱ พายุฟ้าคะนอง **Thunderstorm**

ᚱ พายุฟ้าคะนองอย่างอ่อนมีฝน **Slight thunderstorm**

ᚱ พายุฟ้าคะนองอย่างอ่อนมีลูกเห็บ **Slight thunderstorm with hail**

ᚱ พายุฟ้าคะนองอย่างปานกลางมีฝน **Moderate thunderstorm**

ᚱ พายุฟ้าคะนองอย่างปานกลางมีลูกเห็บ **Moderate thunderstorm with hail**

ᚱ พายุฟ้าคะนองอย่างแรงมีฝน **Heavy thunderstorm**

ᚱ พายุฟ้าคะนองอย่างแรงมีลูกเห็บ **Heavy thunderstorm with hail**

(ᚱ) พายุฟ้าคะนองไม่ผ่านสถานี **Distant thunderstorm**

⊕ อาทิตย์ทรงกลด **Solar halo**

ᗡ จันทร์ทรงกลด **Luna corona**

△ ลูกเห็บ **Hail**

— น้ำค้าง **Dew**

กรมอุตุนิยมวิทยา
สำนักนายกรัฐมนตรี
พลเรือโท สนิธ เวสารัชชนันท์
อธิบดี

Meteorological Department
Office of the Prime Minister
Sanit Vesa-rajananda
Vice Admiral, Director-General

บัญชีแสดงรายการที่ตั้งสถานีตรวจอากาศ

List of Meteorological Stations with their Geographical Positions

สถานี Station	ตำบลที่ตั้งสถานี Geographical Positions				
	แลต. Lat. °	น. N. '	ลอง. Long. °	อ. E. '	สูงเป็นเมตร Alt. in m.
Chiangrai	19	55	99	50	416
Pai	19	20	98	50	540
Mae Hongson	19	18	97	50	271
Chiangmai	18	47	98	59	314
Nan	18	47	100	47	201
Lampang	18	15	99	30	243
Phrae	18	10	99	50	157
Mae Sariang	18	10	97	50	314
Uttaradit	17	37	100	08	63
Loei	17	32	101	30	211
Nakhon Phanom	17	30	104	20	140
Udon Thani	17	26	102	46	178
Sakon Nakhon	17	10	104	09	160
Tak	16	51	99	07	115
Phitsanulok	16	50	100	16	50
Mae Sot	16	40	98	33	210
Mukdahan	16	33	104	44	138
Phetchabun	16	25	101	08	114
Khon Kaen	16	20	102	51	157
Roi Et	16	03	103	41	140
Nakhon Sawan	15	48	100	10	28
Chaiyaphum	15	45	102	02	—
Ubon Ratchathani	15	15	104	53	123
Nakhon Ratchasima	14	58	102	07	181
Surin	14	53	103	29	145
Lopburi	14	48	100	37	13
Suphanburi	14	30	99	50	7
Prachinburi	14	10	101	10	7
Sap Muang	14	07	101	04	284
Kanchanaburi	14	01	99	32	28
Don Muang	13	55	100	36	10
Aranyaprathet	13	42	102	35	44
Pom Phrachunlachomklao	13	32	100	35	3
Chonburi	13	22	100	59	6
Ko Sichang	13	09	100	49	26
Sattahip	12	39	100	53	55
Chanthaburi	12	37	102	07	5
Hua Hin	12	34	100	48	3
Prachuap Khirikhan	11	48	99	48	5
Khlong Yai	11	47	102	53	4
Chumphon	10	27	99	15	3
Ranong	09	58	98	38	35
Ban Don	09	08	99	18	3
Nakhon Si Thammarat	08	25	99	58	5
Phuket	07	58	98	24	3
Trang	07	24	99	31	3
Songkhla	07	11	100	37	4
Narathiwat	06	26	101	50	4

ภาวะดินฟ้าอากาศทั่วไป

ความกดอากาศ ลมและฝน

ตามปกติเดือนเมษายนเป็นระยะเวลาที่มีอากาศร้อน จะมีพายุฝนฟ้าคะนองกับมีลมกระโชกแรงเป็นครั้งคราวในระยะสงกรานต์ หรือหลังสงกรานต์เพียงเล็กน้อย ทั้งนี้เนื่องจากความกดอากาศสูงจากประเทศจีนทวีกำลังแรงและแผ่ลงมาจนถึงประเทศไทยซึ่งมีอากาศร้อนในช่วงนี้ โดยเฉพาะภาคเหนือ ภาคตะวันออกเฉียงเหนืออาจมีพายุลูกเห็บเกิดขึ้นได้ด้วย หลังจากนี้อากาศจะเริ่มร้อนจัดขึ้น ส่วนฝนจะลดปริมาณลงอย่างเห็นได้ชัดเจน แต่ปีนี้มีลักษณะที่ผิดปกติคือฝนเริ่มตกตั้งแต่วันที่ ๑๒ ในภาคเหนือ ภาคตะวันออกเฉียงเหนือ และวันที่ ๑๓ ในภาคกลาง แล้วตกเรื่อยมาเกือบตลอดเดือน ซึ่งนับว่าเป็นการผิดปกติของฝนในเดือนนี้

ตลอดระยะต้นเดือนมีหย่อมความกดอากาศต่ำอันเนื่องจากความร้อนปกคลุมอยู่ทางตอนบนของประเทศ ลมส่วนมากเป็นลมฝ่ายใต้พัดเข้าสู่ประเทศไทย ในตอนแรกของระยะนี้ทางตอนบนของประเทศไทยอากาศโปร่งเป็นส่วนมาก และเกือบจะไม่มีฝนตกเลยแต่ในตอนหลังมีฝนเล็กน้อยถึงปานกลางเป็นบางแห่ง เว้นแต่ภาคตะวันออก บริเวณอ่าวไทยฝั่งตะวันออก และภาคใต้ทั้งสองฝั่งมีฝนหนักเป็นบางแห่ง

ในระยะกลางเดือนบริเวณความกดอากาศสูงจากประเทศจีนได้ทวีกำลังแรงขึ้นแล้วแผ่ลงมาปกคลุมประเทศไทยในตอนกลางและตอนหลัง ๆ ของระยะนี้ กับมีร่องความกดอากาศต่ำในระดับสูงพาดอยู่ทางตอนบนของประเทศ จึงทำให้มีพายุฝน หรือฝนฟ้าคะนองกับมีลมกระโชกแรงเป็นแห่ง ๆ โดยมีฝนเล็กน้อยถึงปานกลางเกือบทั่วไปกับมีฝนตกหนักเป็นบางแห่ง เว้นแต่ภาคกลางและบริเวณอ่าวไทยฝั่งตะวันออกมีฝนหนักเป็นแห่ง ๆ ในวันที่ ๑๗

ในระยะปลายเดือน บริเวณความกดอากาศสูงซึ่งปกคลุมตอนบนของประเทศได้อ่อนกำลังลงไปในตอนแรก ๆ ของระยะนี้ ต่อมามีแนวปะทะระหว่างลมสองกระแส คือลมฝ่ายตะวันออกซึ่งพัดจากทะเลจีนใต้กับลมฝ่ายตะวันตกซึ่งพัดจากอ่าวเบงกอล ในตอนกลางของระยะนี้แนวปะทะมีกำลังแรง จึงทำให้มีพายุฝนหรือฝนฟ้าคะนองกับมีลมกระโชกแรงเป็นครั้งคราวโดยเฉพาะทางตอนบนของประเทศ ต่อมาแนวปะทะอ่อนกำลังลง ในตอนแรกและตอนกลางของระยะนี้มีฝนเล็กน้อยถึงปานกลางเกือบทั่วไปกับมีฝนหนักถึงหนักมากเป็นบางแห่งทางตอนบนของประเทศและทางภาคใต้ฝั่งตะวันตก เว้นแต่บริเวณอ่าวไทยฝั่งตะวันตกมีฝนเล็กน้อยถึงปานกลางเป็นแห่ง ๆ ในตอนหลังของระยะนี้อากาศร้อนและเกือบจะไม่มีฝน นอกจากที่จังหวัดนครพนมมีฝนตกหนักมากเพียงแห่งเดียวในวันที่ ๓๐ ปริมาณฝนวัดได้ ๑๑๐.๔ มม.

อุณหภูมิ

เนื่องจากเดือนนี้มีฝนตกประปรายเกือบตลอดทั้งเดือน จึงทำให้ระดับอุณหภูมิเฉลี่ยต่ำกว่าค่าปกติเล็กน้อยทุกภาค

GENERAL WEATHER CONDITION

Pressure, Wind and Rainfall

Usually April is the hottest month. Thunderstorm or gusty winds occurred occasionally during or just after the Thai New Year (Songran). This is because of the out-break of anticyclone over China Mainland which extended its wedge to cover Thailand. Hail may be experienced particularly in the northern and northeastern parts. After this period, hot weather and less amount of rain will be markedly experienced in general. Abnormal rainfall occurred this year. Rainfall started from the 12th in the northern and northeastern parts and in the central part on the 13th. Rainfall then continued until the end of the month.

Heat low covered the Upper Thailand. Southerly wind prevailed over Thailand throughout the early period of the month. Fair weather with less amount of rain was experienced over the Upper Thailand during the first half of the period. Scattered light to moderate rainshowers occurred over the country except for heavy rain in both coasts of the Gulf and Southern Thailand west coast.

During the middle period of the month, active anticyclone from China extended to cover Thailand accompanying with the upper trough over the Upper Thailand. This condition caused scattered thunderstorms with gusty winds and almost widespread light to moderate rains with isolated heavy rains. Scattered heavy rains occurred in the central part and the Gulf of Thailand east coast on the 17th.

In the latter period of the month, anticyclone over Thailand weakened. Active convergence zone between the easterly wind from the South China Sea and the westerly wind from the Bay of Bengal occurred over Thailand causing thunderstorm with gustiness especially for the Upper Thailand. Hot weather and light rainshowers were experienced at the end of the period except for 110.4 mm. on the 30th at Nakhon Phanom.

Temperature

Because of isolated rains in almost throughout the month, the average temperature was slightly lower than normal in every part. The highest and lowest temperatures were 41.9°C. (107.4°F.) at Tak on the 4th and 17.0°C. (62.6°F.) at Chiangrai on the 1st respectively.

กรุงเทพฯ เมษายน ๒๕๑๐ Bangkok April 1967

ความกดอากาศรายชั่วโมงประจำวัน เป็นมิลลิบาร์ 1000 + จำนวนในตาราง

Barometric Pressure at Sea—level in Millibars 1000 + the numbers in the tables

Time / Date	เวลากรุงเทพ ฯ									Bangkok Standard Time		
	0100	0200	0300	0400	0500	0600	0700	0800	0900	1000	1100	1200
1	05.00	04.30	04.10	03.90	04.30	04.70	05.50	06.50	07.20	08.70	07.00	05.70
2	04.10	03.50	03.40	03.70	04.10	04.90	05.80	06.70	07.90	07.80	07.30	06.70
3	05.40	05.30	05.40	05.50	06.10	07.20	08.10	09.30	10.10	09.18	08.78	08.14
4	07.49	06.78	06.54	06.19	06.54	07.58	08.54	09.28	09.14	09.58	09.34	08.38
5	06.74	05.98	05.34	05.34	05.84	06.64	07.34	08.38	08.38	08.38	08.14	07.18
6	06.24	05.34	04.94	04.94	05.58	06.14	07.18	08.38	08.94	08.94	08.54	07.98
7	06.38	05.84	05.79	06.24	06.64	07.49	08.64	09.68	10.38	10.54	10.38	09.84
8	09.58	08.78	07.98	07.34	07.84	08.94	10.14	11.18	11.39	11.44	11.18	10.69
9	09.04	08.54	08.19	07.74	07.98	08.48	09.44	10.38	10.94	10.78	10.54	09.84
10	07.58	07.04	06.78	06.64	07.18	07.84	08.64	09.74	10.14	10.24	09.98	09.04
11	07.18	06.54	06.38	06.48	06.64	07.28	08.54	09.74	10.64	10.54	10.19	09.74
12	08.64	08.24	08.24	08.38	08.64	09.34	10.14	10.78	11.34	11.79	11.44	10.64
13	10.94	10.54	10.24	10.24	10.64	11.34	12.14	13.04	13.58	13.18	12.54	11.58
14	09.84	09.58	09.58	09.18	09.34	09.74	10.59	11.74	11.98	11.98	11.74	11.34
15	09.74	09.34	08.78	08.38	08.78	09.58	10.14	11.18	11.68	11.68	10.94	10.24
16	11.44	10.88	10.54	10.48	10.54	10.78	11.44	12.24	12.54	12.94	12.54	11.74
17	10.64	10.54	10.14	09.74	10.38	11.04	11.34	12.38	12.24	12.24	11.74	10.94
18	09.98	09.18	08.94	08.54	10.59	11.84	11.74	11.98	12.78	13.04	12.24	11.74
19	09.84	09.44	09.04	09.18	09.84	10.54	10.94	11.58	12.54	12.64	11.89	11.34
20	10.38	09.98	09.44	09.34	09.84	10.59	11.18	11.98	12.54	12.54	11.84	10.78
21	11.04	11.18	09.84	09.84	09.98	11.34	11.58	12.54	12.48	12.78	12.38	11.49
22	10.59	10.08	09.44	08.99	09.44	10.14	10.78	11.44	12.24	12.24	11.84	11.09
23	09.84	09.18	08.38	08.54	08.78	09.58	10.24	11.88	11.74	11.58	11.34	10.14
24	09.04	08.14	07.68	07.44	07.84	08.24	08.94	09.74	09.98	09.84	09.74	08.94
25	07.84	07.34	07.04	06.38	06.54	06.78	07.34	08.94	09.44	09.84	10.29	09.28
26	07.74	07.09	06.94	06.69	07.18	07.98	08.64	09.74	10.08	09.89	09.49	09.04
27	07.58	07.34	07.34	07.49	07.74	08.14	08.54	09.34	10.64	10.64	09.79	09.34
28	08.24	07.84	07.74	08.08	08.64	08.99	09.98	10.99	11.04	11.18	10.78	10.14
29	09.18	08.64	08.24	08.14	08.54	08.64	09.58	10.38	10.29	10.14	09.84	09.34
30	07.18	06.54	06.24	06.38	06.88	07.58	08.24	08.99	09.44	09.34	08.94	08.14
Mean	08.48	07.97	07.62	07.51	07.96	08.65	09.38	10.34	10.79	10.85	10.42	09.69

Time / Date	1300	1400	1500	1600	1700	1800	1900	2000	2100	2200	2300	2400
1	04.20	03.30	02.25	01.50	01.50	02.10	02.60	03.00	03.70	04.30	04.70	04.65
2	05.50	04.25	03.10	02.30	02.10	02.95	03.35	03.90	04.90	05.30	05.85	05.70
3	07.18	06.24	05.34	04.94	04.54	04.64	05.34	05.44	06.14	07.18	07.84	07.84
4	07.14	05.98	05.34	04.64	04.14	03.98	04.64	05.44	06.34	06.94	07.34	07.04
5	06.14	04.78	03.74	02.88	02.78	03.58	04.64	05.18	05.84	07.18	07.34	07.28
6	06.38	05.34	04.64	03.98	03.74	03.84	05.04	05.58	06.54	06.94	06.94	06.64
7	08.64	07.44	06.64	05.98	05.98	06.78	07.74	08.14	08.24	08.94	09.98	09.74
8	09.74	08.38	07.70	06.69	06.38	06.94	07.98	08.54	09.34	09.58	09.84	09.44
9	08.78	07.18	06.38	05.74	05.44	05.58	06.19	06.54	07.44	08.29	08.64	07.98
10	08.24	06.94	05.98	05.18	04.78	04.54	04.78	05.79	07.34	08.24	08.38	07.48
11	08.64	07.58	06.19	06.14	05.44	06.38	06.69	07.18	08.14	09.09	09.49	08.94
12	09.74	08.54	07.58	07.34	06.88	07.84	08.54	09.39	09.89	11.18	11.98	11.74
13	10.38	09.04	08.24	07.84	07.18	07.44	08.24	09.44	09.74	10.14	10.64	10.14
14	10.54	09.18	07.84	07.04	06.64	06.38	07.34	08.08	09.39	09.74	10.14	09.98
15	09.34	08.78	07.89	08.24	07.18	08.38	09.18	09.44	10.94	11.84	12.14	11.98
16	10.54	09.34	08.54	07.34	07.39	08.38	08.24	09.28	10.24	11.09	11.34	11.18
17	09.58	07.98	06.88	06.48	06.78	05.98	06.78	07.44	08.78	09.58	10.24	10.54
18	10.78	09.84	08.54	07.44	07.18	07.48	07.84	08.64	09.09	09.74	10.54	10.19
19	10.29	08.78	07.58	06.64	06.69	07.34	08.64	09.18	10.38	11.44	11.49	11.04
20	09.98	08.64	08.24	07.74	07.18	07.44	08.38	08.99	09.98	11.28	11.58	11.44
21	10.38	09.58	08.69	07.98	07.79	07.84	08.54	09.84	10.64	11.18	11.58	11.34
22	09.44	07.98	06.94	06.64	06.14	06.94	08.24	08.64	09.34	10.14	10.34	10.54
23	08.94	07.49	06.24	06.88	07.44	07.39	08.38	08.24	08.94	09.58	09.98	09.98
24	07.34	06.64	05.84	05.04	04.78	05.04	05.84	06.99	07.98	08.54	08.69	08.38
25	07.84	06.48	06.08	05.34	05.58	06.08	06.64	07.74	08.38	08.64	09.04	08.38
26	07.98	07.18	05.79	04.94	04.48	05.04	06.14	06.78	07.58	08.24	08.54	08.14
27	08.48	07.44	06.38	05.79	05.58	06.54	07.18	08.28	09.08	09.84	09.74	08.78
28	09.34	08.64	07.98	07.18	06.94	07.34	07.98	08.29	08.94	09.18	09.84	09.84
29	08.24	07.34	06.38	05.98	05.44	06.08	06.64	07.04	07.74	08.24	08.54	08.24
30	07.44	06.14	04.94	04.24	03.98	03.98	04.38	05.04	05.98	06.78	07.09	06.64
Mean	08.57	07.41	06.46	05.87	05.60	06.01	06.74	07.38	08.23	08.95	09.33	09.04

กรุงเทพฯ เมษายน ๒๕๑๐ Bangkok April 1967

อุณหภูมิของอากาศเป็นองศาเซนติเกรด

Air Temperature in Degrees Centigrade

Time / Date	เวลากรุงเทพ ฯ 0100	0200	0300	0400	0500	0600	0700	0800	0900	1000	1100	1200
									Bangkok Standard Time			
1	27.6	27.5	27.3	26.8	26.0	25.0	24.9	26.1	28.8	31.0	33.0	35.1
2	28.0	27.5	27.0	26.0	25.7	25.5	25.0	27.0	29.1	31.4	33.0	34.1
3	28.3	27.8	27.4	26.8	26.3	26.0	25.4	27.2	29.5	31.6	33.6	34.5
4	27.8	27.9	27.7	27.6	27.5	27.4	27.4	28.6	30.0	32.0	33.5	34.5
5	27.8	27.7	27.6	27.5	27.5	27.4	27.2	27.4	29.4	31.7	32.9	34.1
6	27.8	27.3	26.7	25.6	25.3	25.1	25.3	26.4	29.8	30.8	32.5	33.0
7	28.1	28.1	27.9	28.0	28.0	28.0	28.1	29.4	30.5	31.0	32.5	33.0
8	27.0	26.7	26.5	26.3	26.1	26.0	26.0	27.3	28.2	30.3	32.2	33.7
9	28.0	27.6	27.4	27.1	27.0	26.7	25.5	27.1	29.5	31.8	32.8	33.0
10	27.1	27.0	26.7	26.6	26.1	25.5	25.1	26.5	28.5	31.5	34.0	34.2
11	27.8	27.6	27.3	27.2	27.0	27.0	27.1	28.1	30.4	32.0	33.8	33.4
12	28.1	28.0	27.9	27.6	27.3	27.0	26.7	28.5	30.5	32.0	33.0	33.4
13	27.6	27.2	26.7	26.3	26.1	26.0	26.3	27.2	29.0	29.7	33.0	34.6
14	28.4	27.9	27.5	27.2	27.0	26.7	26.6	28.8	30.2	32.5	31.5	31.0
15	28.3	27.8	27.2	26.3	26.0	25.7	25.9	27.1	29.1	31.1	32.8	32.8
16	25.9	25.2	24.9	24.7	24.6	24.4	24.6	25.5	28.0	30.1	32.4	31.8
17	26.4	25.6	24.8	24.4	24.5	24.6	24.8	26.4	28.8	30.6	32.6	33.9
18	26.8	25.7	23.6	23.1	20.6	20.5	20.8	21.5	24.0	27.0	28.8	30.2
19	25.1	24.5	24.0	23.6	23.2	23.0	23.5	25.2	27.5	29.8	32.2	33.0
20	27.1	26.7	26.1	25.7	25.1	24.8	25.1	26.6	28.6	30.8	32.5	33.8
21	27.7	24.5	23.5	23.8	23.9	24.0	24.1	24.7	26.6	28.9	31.3	32.7
22	26.5	26.1	25.8	25.2	24.8	24.4	24.6	26.0	27.4	29.6	31.6	29.2
23	27.5	27.0	26.5	26.0	25.5	24.5	24.1	24.6	25.6	28.0	30.1	31.6
24	24.9	24.6	24.4	24.0	23.9	23.9	24.1	25.4	28.0	29.5	30.5	30.2
25	27.3	26.4	26.1	25.7	25.7	25.7	26.0	26.8	28.0	27.6	25.5	27.0
26	26.0	25.7	25.3	25.2	25.0	25.1	25.9	25.0	24.9	27.2	30.5	32.5
27	27.8	27.6	27.5	27.0	26.0	25.7	26.2	28.0	26.8	25.4	29.9	31.7
28	28.2	27.8	27.6	26.5	26.1	25.3	24.6	25.1	26.0	28.5	31.0	31.5
29	28.1	27.9	27.5	27.1	27.0	27.0	27.4	29.4	30.2	31.6	32.8	33.5
30	28.5	28.5	28.4	28.4	28.4	28.0	28.0	29.1	31.0	32.4	34.4	35.9
Mean	27.4	26.9	26.5	26.1	25.8	25.5	25.5	26.8	28.5	30.3	32.0	32.8

Time / Date	1300	1400	1500	1600	1700	1800	1900	2000	2100	2200	2300	2400
1	36.0	34.9	34.8	34.0	33.1	32.0	30.0	29.1	28.7	28.5	28.2	28.2
2	34.6	35.0	34.9	35.0	35.0	31.9	30.0	29.4	29.0	28.8	28.5	28.3
3	35.0	35.2	34.6	35.2	34.0	32.0	30.0	29.0	28.5	28.4	28.1	28.0
4	35.5	35.2	34.2	34.4	33.0	31.5	29.9	28.8	28.5	28.1	27.9	27.9
5	35.2	34.0	34.9	35.0	34.0	32.4	30.8	30.0	29.5	29.1	28.6	28.0
6	33.8	33.0	31.0	30.6	31.0	30.2	29.2	28.9	28.7	28.5	28.4	28.3
7	33.5	33.8	32.2	32.8	31.2	30.0	29.3	28.6	28.5	28.4	28.0	27.4
8	34.2	34.9	35.0	33.4	32.5	31.5	29.8	29.0	28.7	28.5	28.4	28.1
9	34.0	34.5	34.5	34.0	32.2	30.5	29.7	28.9	28.0	28.0	27.7	27.5
10	34.5	35.0	35.5	34.8	34.0	32.8	31.6	29.9	28.7	28.5	28.4	28.1
11	33.5	33.6	34.3	34.4	32.8	31.6	30.3	29.5	29.1	28.9	28.8	28.6
12	34.0	35.0	34.7	34.1	31.7	31.0	29.7	29.6	29.3	29.0	28.6	27.8
13	35.5	36.0	35.0	33.0	32.5	30.2	29.9	29.6	29.5	29.2	29.1	28.7
14	29.5	29.0	28.4	31.0	32.0	31.2	29.6	28.8	28.5	28.6	28.5	28.4
15	32.1	31.4	29.9	30.0	29.0	28.6	28.2	28.2	28.0	27.5	26.5	26.0
16	35.0	34.4	31.7	31.3	34.2	32.5	31.2	29.5	29.0	27.7	27.0	26.7
17	34.1	34.4	34.8	33.0	31.1	30.6	29.8	28.8	28.0	27.6	27.5	27.0
18	31.7	34.0	32.3	31.7	30.9	29.4	28.0	27.1	26.9	26.1	25.9	25.6
19	33.5	35.1	35.9	33.8	32.6	31.5	29.8	28.5	28.0	27.8	27.5	27.3
20	33.6	34.4	33.5	34.2	32.5	31.5	30.0	29.0	28.5	28.4	28.1	27.8
21	33.2	28.5	26.9	30.1	30.7	29.6	28.5	28.0	27.8	27.5	27.5	26.8
22	31.7	34.4	33.6	31.8	31.1	29.9	29.1	28.7	28.2	28.0	27.7	27.7
23	33.1	32.6	32.5	32.7	28.2	27.5	27.1	26.4	26.3	26.1	25.9	25.3
24	34.0	31.5	29.5	31.2	30.5	29.5	29.0	28.6	28.5	28.2	28.0	27.8
25	31.8	32.7	33.2	31.5	29.7	29.1	29.0	28.6	28.4	28.2	27.5	26.5
26	33.1	33.4	33.2	33.3	31.7	30.1	29.0	28.8	28.5	28.3	28.1	28.0
27	33.4	33.9	33.5	33.0	31.4	30.0	29.4	29.1	29.0	29.0	28.7	28.3
28	32.0	33.5	32.5	32.2	31.5	30.0	29.2	29.0	28.9	28.8	28.5	28.3
29	33.3	34.4	34.3	34.4	32.9	31.5	30.0	29.5	29.3	29.0	28.8	28.8
30	36.0	36.5	36.3	35.5	34.3	32.9	31.0	30.1	29.8	29.6	29.3	29.2
Mean	33.7	33.8	33.3	33.1	32.4	30.8	29.6	28.9	28.5	28.3	28.0	27.7

กรุงเทพ ฯ เมษายน ๒๔๑๐ Bangkok April 1967

ความชื้นสัมพันธ์รายชั่วโมงประจำวันเป็นเรือนร้อย

Hourly Relative Humidity in Percent

Time / Date	เวลากรุงเทพ ฯ									Bangkok Standard Time		
	0100	0200	0300	0400	0500	0600	0700	0800	0900	1000	1100	1200
1	92.0	92.0	92.0	93.0	93.0	84.0	79.0	72.0	61.0	55.0	52.0	45.0
2	82.0	85.0	87.0	87.0	[illegible]	83.0	84.0	75.0	65.0	57.0	55.0	53.0
3	84.0	86.0	87.0	87.0	[illegible]	80.0	82.0	71.0	61.0	55.0	48.0	44.0
4	85.0	86.0	87.0	88.0	89.0	89.0	89.0	83.0	74.0	66.0	59.0	55.0
5	87.0	88.0	88.0	89.0	90.0	90.0	91.0	[illegible]	78.0	64.0	59.0	55.0
6	83.0	85.0	87.0	86.0	[illegible]	90.0	90.0	[illegible]	77.0	74.0	67.0	[illegible]
7	86.0	85.0	86.0	85.0	85.0	86.0	89.0	80.0	73.0	71.0	67.0	63.0
8	80.0	82.0	83.0	84.0	87.0	88.0	90.0	87.0	84.0	75.0	68.0	59.0
9	84.0	85.0	86.0	88.0	87.0	87.0	89.0	[illegible]	76.0	64.0	61.0	57.0
10	83.0	85.0	88.0	89.0	90.0	91.0	91.0	87.0	82.0	71.0	63.0	62.0
11	85.0	88.0	89.0	89.0	90.0	90.0	90.0	85.0	77.0	72.0	65.0	65.0
12	88.0	89.0	90.0	92.0	92.0	92.0	92.0	86.0	77.0	69.0	65.0	63.0
13	75.0	76.0	78.0	78.0	80.0	80.0	78.0	77.0	72.0	72.0	55.0	53.0
14	81.0	83.0	84.0	82.0	83.0	84.0	84.0	76.0	73.0	60.0	64.0	67.0
15	81.0	84.0	87.0	86.0	83.0	81.0	80.0	79.0	72.0	67.0	56.0	56.0
16	83.0	84.0	85.0	87.0	88.0	88.0	84.0	85.0	77.0	66.0	57.0	57.0
17	85.0	84.0	83.0	84.0	84.0	85.0	84.0	76.0	74.0	67.0	54.0	52.0
18	79.0	83.0	87.0	93.0	92.0	91.0	83.0	91.0	86.0	66.0	61.0	54.0
19	88.0	81.0	79.0	80.0	85.0	90.0	88.0	83.0	70.0	60.0	53.0	47.0
20	82.0	84.0	88.0	90.0	91.0	91.0	89.0	84.0	76.0	64.0	60.0	52.0
21	83.0	89.0	94.0	93.0	92.0	90.0	90.0	87.0	76.0	69.0	61.0	56.0
22	89.0	88.0	89.0	91.0	92.0	91.0	91.0	85.0	80.0	74.0	64.0	70.0
23	85.0	85.0	90.0	88.0	92.0	92.0	92.0	90.0	81.0	82.0	73.0	67.0
24	94.0	94.0	94.0	95.0	95.0	94.0	94.0	90.0	81.0	73.0	67.0	62.0
25	87.0	91.0	92.0	93.0	93.0	94.0	93.0	90.0	83.0	78.0	88.0	84.0
26	88.0	86.0	87.0	91.0	92.0	91.0	92.0	92.0	94.0	84.0	68.0	63.0
27	87.0	87.0	86.0	89.0	92.0	95.0	91.0	85.0	90.0	81.0	74.0	64.0
28	83.0	86.0	88.0	91.0	91.0	[illegible]	94.0	89.0	86.0	81.0	71.0	70.0
29	84.0	85.0	88.0	89.0	89.0	89.0	88.0	80.0	78.0	65.0	61.0	59.0
30	86.0	85.0	85.0	86.0	87.0	89.0	90.0	81.0	66.0	60.0	53.0	46.0
Mean	84.6	85.7	[illegible]	88.0	88.6	88.5	88.0	84.4	76.8	69.1	[illegible]	59.3

Time / Date	1300	1400	1500	1600	1700	1800	1900	2000	2100	2200	2300	2400
1	45.0	[illegible]	[illegible]	53.0	55.0	57.0	68.0	74.0	81.0	80.0	81.0	79.0
2	50.0	[illegible]	[illegible]	39.0	38.0	60.0	66.0	70.0	74.0	77.0	80.0	80.0
3	46.0	46.0	[illegible]	41.0	43.0	51.0	68.0	77.0	82.0	80.0	82.0	83.0
4	50.0	48.0	[illegible]	49.0	57.0	64.0	72.0	80.0	82.0	85.0	86.0	85.0
5	53.0	56.0	[illegible]	49.0	48.0	54.0	67.0	74.0	71.0	74.0	78.0	81.0
6	62.0	60.0	[illegible]	73.0	70.0	77.0	83.0	84.0	85.0	86.0	84.0	85.0
7	60.0	60.0	61.0	64.0	67.0	76.0	80.0	80.0	80.0	82.0	85.0	82.0
8	58.0	55.0	56.0	63.0	63.0	64.0	70.0	78.0	80.0	82.0	81.0	83.0
9	54.0	56.0	57.0	61.0	64.0	70.0	75.0	80.0	83.0	81.0	81.0	82.0
10	53.0	52.0	57.0	52.0	51.0	53.0	58.0	75.0	80.0	79.0	79.0	84.0
11	66.0	64.0	57.0	57.0	66.0	73.0	79.0	85.0	85.0	84.0	85.0	87.0
12	58.0	52.0	50.0	55.0	66.0	70.0	79.0	76.0	78.0	80.0	78.0	73.0
13	50.0	50.0	49.0	55.0	61.0	73.0	74.0	74.0	77.0	78.0	79.0	80.0
14	73.0	79.0	81.0	69.0	65.0	66.0	75.0	80.0	82.0	82.0	80.0	82.0
15	61.0	63.0	72.0	67.0	62.0	66.0	73.0	75.0	69.0	69.0	76.0	82.0
16	48.0	48.0	63.0	70.0	52.0	59.0	64.0	73.0	75.0	73.0	79.0	79.0
17	52.0	52.0	52.0	50.0	61.0	67.0	68.0	74.0	75.0	78.0	77.0	78.0
18	51.0	44.0	53.0	55.0	58.0	62.0	70.0	74.0	75.0	81.0	83.0	86.0
19	44.0	42.0	38.0	47.0	50.0	56.0	63.0	72.0	77.0	78.0	81.0	81.0
20	55.0	49.0	56.0	54.0	58.0	65.0	72.0	76.0	80.0	79.0	81.0	82.0
21	56.0	73.0	73.0	63.0	67.0	69.0	77.0	78.0	85.0	85.0	85.0	87.0
22	65.0	54.0	54.0	58.0	64.0	69.0	74.0	77.0	80.0	81.0	83.0	83.0
23	57.0	60.0	63.0	56.0	76.0	82.0	88.0	85.0	88.0	90.0	89.0	92.0
24	55.0	65.0	79.0	67.0	67.0	76.0	79.0	82.0	82.0	84.0	85.0	85.0
25	64.0	52.0	54.0	63.0	74.0	76.0	79.0	82.0	83.0	84.0	85.0	87.0
26	56.0	55.0	59.0	56.0	61.0	70.0	77.0	78.0	79.0	80.0	83.0	85.0
27	61.0	58.0	60.0	58.0	67.0	75.0	78.0	78.0	78.0	78.0	81.0	83.0
28	66.0	61.0	66.0	64.0	65.0	74.0	78.0	80.0	80.0	80.0	82.0	83.0
29	56.0	52.0	51.0	49.0	55.0	64.0	76.0	79.0	80.0	82.0	84.0	84.0
30	48.0	48.0	51.0	54.0	57.0	61.0	73.0	79.0	78.0	79.0	80.0	82.0
Mean	56.1	55.3	57.4	56.9	60.3	66.6	73.2	77.7	79.6	80.4	81.8	82.8

กรุงเทพฯ เมษายน ๒๕๑๐ Bangkok April 1967

ทิศและกำลังลมรายชั่วโมง (นอต)

Hourly Direction and Force of Surface Winds (Knot)

Time	0100		0200		0300		0400		0500		0600	
Date	Dir.	Force	Dir.	Force	Dir.	Force	Dir.	Force	Dir.	Force	Dir.	Force
1	SSE	8	S	2	SSE	1	C	0	C	0	SSW	1
2	SSE	4	SSE	4	S	2	C	0	SW	2	C	0
3	SSE	4	S	2	SSW	1	WSW	1	W	1	C	0
4	SE	4	SSE	4	SE	3	SE	5	SE	4	SE	1
5	SE	4	SE	2	SE	1	ESE	2	ESE	1	C	0
6	SE	1	E	1	NE	1	E	3	E	4	E	4
7	S	5	S	6	S	4	S	4	S	3	SSE	3
8	S	1	C	0	ESE	1	E	1	C	0	C	0
9	SSE	3	C	0	ESE	1	SE	1	SE	2	NNE	1
10	SSE	4	SSE	3	ESE	2	C	0	C	0	C	0
11	SSE	3	SSE	2	SSE	1	SE	2	SE	1	SE	1
12	S	2	S	3	C	0	C	0	C	0	C	0
13	E	5	C	0	NE	2	NE	1	NE	1	NE	1
14	C	0	ENE	1	E	1	C	0	C	0	C	0
15	ESE	1	C	0	ESE	1	E	1	C	0	C	0
16	NE	5	NNE	1	C	0	C	0	C	0	C	0
17	WNW	1	NNE	3	NNE	2	C	0	C	0	C	0
18	NNE	5	N	3	SSW	13	NW	6	N	22	NNE	11
19	NE	3	N	2	N	2	C	0	NNE	6	NNE	5
20	C	0	C	0	C	0	C	0	C	0	NNE	1
21	NNE	6	NNE	2	SE	2	C	0	N	1	NNE	3
22	C	0	C	0	C	0	NNE	1	C	0	C	0
23	C	0	C	0	NE	2	C	0	NE	3	ESE	3
24	NNE	3	C	0	NNE	1	C	0	N	1	N	1
25	N	1	N	1	C	0	NNE	1	NNE	1	ESE	1
26	C	0	N	1	N	1	N	1	NNW	1	N	1
27	E	1	SE	8	ESE	6	C	0	NNE	5	W	1
28	C	0	S	1	E	1	ENE	2	S	4	C	0
29	SSE	3	ESE	1	ESE	1	C	0	S	3	C	0
30	SSE	6	SSE	3	SSE	3	SSE	2	S	1	C	0
Freq.	SSE	2.8	C	1.9	ESE	1.9	C	1.1	C	2.2	C	1.3

Time	0700		0800		0900		1000		1100		1200	
Date	Dir.	Force	Dir.	Force	Dir.	Force	Dir.	Force	Dir.	Force	Dir.	Force
1	SSW	1	SW	7	SW	8	SW	10	WSW	10	SW	9
2	C	0	SSW	1	S	5	S	6	SSW	6	SE	4
3	C	0	WSW	1	SW	3	WSW	4	SSW	4	S	8
4	E	1	ENE	1	SSE	4	SSE	6	SE	9	SSW	9
5	C	0	C	0	SSE	4	SSE	3	SE	2	SSE	5
6	E	2	E	1	E	8	SSE	11	SSE	11	SE	9
7	S	4	S	10	SSE	11	SSE	12	SSE	11	SSE	14
8	C	0	C	0	C	0	SSW	3	SSW	5	SSE	5
9	NE	1	NE	1	SSE	6	SSE	8	SE	11	SSE	8
10	NNE	1	ENE	1	E	2	SSE	3	ESE	6	SSE	11
11	NE	1	NE	1	SE	2	SSE	4	SE	3	SE	5
12	C	0	C	0	S	8	SSE	9	SSE	5	SE	10
13	S	1	C	0	C	0	ENE	3	SE	7	SSE	[illegible]
14	C	0	NE	1	C	0	SE	2	SE	1	SSE	9
15	C	0	C	0	NNE	1	E	1	ESE	3	SE	5
16	C	0	N	1	NNE	2	NNW	3	NNW	3	ENE	2
17	C	0	C	0	SSE	2	SSE	2	SSE	3	SSE	5
18	NE	9	E	6	E	7	E	3	NNE	1	NNE	1
19	NNE	7	NNE	11	ENE	6	E	4	E	6	ENE	3
20	ENE	1	NE	1	ENE	1	E	3	C	0	SE	5
21	NNW	1	E	1	N	2	NNE	1	NNE	1	SE	1
22	NNE	1	NE	1	NE	1	N	1	NNE	2	N	2
23	C	0	N	2	N	6	NNE	3	NNE	1	E	1
24	C	0	C	0	C	0	C	0	C	0	SW	4
25	SE	4	ENE	4	ESE	8	W	1	W	1	ESE	3
26	N	1	SSW	6	SSW	1	SE	2	SSE	4	S	4
27	NE	1	NNE	6	SSW	8	S	1	S	3	SSW	9
28	E	3	SSE	4	SE	6	C	0	SSE	8	SSE	11
29	S	3	S	5	SSW	7	S	8	S	9	SSE	9
30	C	0	WSW	1	W	5	N	3	W	3	SW	4
Freq.	C	1.4	C	2.5	SSE	4.1	SSE	4.0	SSE	4.8	SSE	6.0

ทิศและกำลังลมรายชั่วโมง (นอต)

Hourly Direction and Force of Surface Winds (Knot)

Time	1300		1400		1500		1600		1700		1800	
Date	Dir.	Force	Dir.	Force	Dir.	Force	Dir.	Force	Dir.	Force	Dir.	Force
1	S	[illegible]	SSE	8	SSE	8	SSE	7	SSE	7	SSE	7
2	S	5	S	5	SSE	5	SE	8	SSE	9	SSE	11
3	SSE	3	SE	8	SSE	10	SE	8	SE	11	SE	11
4	S	[illegible]	SSE	14	SSE	14	SSE	10	SSE	10	SE	12
5	SSE	[illegible]	SSE	6	SSE	6	S	6	SSE	5	SE	6
6	SSE	11	SSE	11	SSE	15	SSE	10	SSE	14	SSE	13
7	S	8	SSE	9	SSE	11	SSE	14	SSE	20	SSE	15
8	S	6	SSW	5	S	9	SSE	9	S	11	SSE	10
9	SSW	7	SSW	10	SSE	12	S	11	SSE	14	SSE	12
10	SE	3	SSE	[illegible]	SE	12	SE	10	SE	3	SE	4
11	SSE	5	SSE	5	SSE	6	SE	9	SSE	9	SSE	9
12	SSE	11	S	10	S	9	SSE	11	SSE	12	SSE	8
13	SSE	5	SSW	14	SSW	13	S	10	SSE	11	S	8
14	SSW	3	C	0	WSW	3	SE	6	SSE	4	SSE	10
15	SSE	8	SE	5	ESE	10	ESE	8	E	5	SSE	2
16	NW	3	W	1	NNW	3	SW	3	S	1	S	1
17	S	5	SSE	5	SE	7	SE	2	SW	3	E	1
18	S	3	W	2	SSE	7	SE	4	SE	5	ESE	4
19	NNE	4	E	8	NNE	5	ESE	7	ESE	6	SE	4
20	SSE	5	SSE	11	S	5	S	6	SSE	9	SSE	4
21	SSW	2	NNW	5	ENE	10	NNE	3	NNE	2	ESE	7
22	SE	3	ESE	4	SE	8	SSE	8	SE	9	SE	8
23	W	2	S	1	S	8	SSE	10	NNE	11	NE	1
24	SSE	3	N	8	N	6	C	0	SE	6	ESE	7
25	ESE	3	SSE	8	SSE	7	SSE	5	SSE	5	SSE	2
26	S	8	SE	10	S	8	SSE	8	SE	6	SE	8
27	SSW	10	SSE	9	SSW	12	S	10	S	10	S	8
28	SSE	5	SSE	6	SSE	11	SE	11	SE	14	SSE	11
29	S	9	S	8	SSE	8	SE	8	SE	8	SE	6
30	WSW	3	S	4	S	9	S	7	SSE	7	SSE	8
Freq.	SSE	5.5	SSE	6.9	SSE	8.6	SSE	7.7	SSE	8.2	SSE	7.3

Time	1900		2000		2100		2200		2300		2400	
Date	Dir.	Force	Dir.	Force	Dir.	Force	Dir.	Force	Dir.	Force	Dir.	Force
1	SSE	8	SSE	7	SSE	7	S	6	S	5	SSE	5
2	S	5	SSE	9	SSE	8	S	6	S	6	SSE	8
3	SE	6	SE	5	SE	5	SE	7	SE	5	SE	6
4	SE	5	SSE	7	SSE	6	SE	6	SE	4	SE	6
5	SE	5	SE	5	SE	4	SE	4	SE	2	SE	1
6	SSE	6	S	6	SSE	5	S	4	SSE	9	S	4
7	SE	7	SE	4	S	5	SSE	3	S	1	S	2
8	SE	4	SE	3	SSE	2	SSE	5	SSE	3	SSE	1
9	SSE	3	SSE	3	SE	3	SSE	6	SSE	3	SE	5
10	SE	1	SE	2	SSE	3	SSE	4	SSE	4	SSE	3
11	SSE	3	SSE	3	SSE	7	SSE	3	SSE	7	SSE	3
12	SE	7	SE	5	SSE	4	SSE	1	ENE	3	ENE	3
13	SSW	2	SSW	1	SSW	1	SSW	5	C	0	C	0
14	SSE	4	SE	3	SE	2	SSE	3	SSE	5	SSE	4
15	C	0	C	0	C	0	C	0	C	0	C	0
16	S	3	SE	1	E	5	SSE	9	C	0	S	1
17	ESE	5	ESE	8	E	5	ENE	1	ENE	1	E	2
18	SE	2	C	0	C	0	ESE	1	C	0	C	0
19	SE	3	SE	3	SE	3	SE	2	SE	2	SE	2
20	S	6	S	3	S	2	SSE	4	SSE	1	C	0
21	SE	5	SE	3	SE	5	C	0	C	0	E	2
22	SE	5	SE	4	SE	3	SE	3	SE	3	C	0
23	NE	3	NNE	4	N	1	C	0	N	1	N	1
24	SE	3	S	1	SSE	3	S	1	S	1	SSE	1
25	SSE	1	S	5	C	0	C	0	C	0	C	0
26	SE	8	SE	8	SE	4	SE	4	SE	4	SE	3
27	S	8	S	6	S	10	S	6	S	5	S	4
28	SSE	7	SSE	6	SSE	5	S	4	SSE	4	SSE	4
29	SSE	8	SSE	8	SSE	8	SSE	9	SSE	9	SSE	8
30	SSE	6	SSE	8	SSE	7	SSE	8	SSE	6	S	8
Freq.	SE	4.6	SE	4.5	SSE	4.2	SSE	3.8	SSE	3.1	SSE	2.9

กรุงเทพฯ เมษายน ๒๕๑๐ Bangkok April 1967

จำนวนฝนรายชั่วโมงเป็นมิลลิเมตร

Hourly Rainfall in Millimetres

Time / Date	เวลากรุงเทพ ฯ 0100	0200	0300	0400	0500	0600	0700	0800	0900	1000	1100	1200
											Bangkok Standard Time	
1												
2												
3												
4												
5												
6												
7												
8												
9												
10												
11												
12												
13												
14												
15												
16												
17												
18			8.6	9.8	0.2	0.2	1.1	0.2				
19												
20												
21			5.2									
22												1.8
23						5.0	0.3	0.9				
24												
25											0.8	
26							0.6	17.7	0.4	0.1		
27									0.3	9.0		
28						1.0	0.6	0.7	0.1			
29												
30												
Total			13.8	9.8	0.2	6.2	2.6	19.5	0.8	9.1	0.8	1.8

Time / Date	1300	1400	1500	1600	1700	1800	1900	2000	2100	2200	2300	2400
1												
2												
3												
4												
5												
6												
7												
8												
9												
10												
11												
12												
13												
14			0.1									
15												
16				0.5								
17												
18												
19												
20												
21												
22												
23						0.2						
24			2.2									
25												
26												
27												
28												
29												
30												
Total			2.3	0.5		0.2						

กรุงเทพฯ เมษายน ๒๕๑๐ Bangkok April 1967

Time / Date	ทรรศนวิสัยทางนอน (กม.) Horizontal Visibility (Km.) — เวลากรุงเทพ ฯ				จำนวนเมฆ (0 – 8) Amount of Clouds (0 — 8) — Bangkok Standard Time			
	0700	1000	1300	1600	0700	1000	1300	1600
1	8.0	12.8	14.4	12.8	3	2	2	2
2	8.0	14.4	16.0	16.0	3	1	1	1
3	6.4	12.8	12.8	16.0	3	3	3	3
4	6.4	12.8	16.0	16.0	6	5	3	2
5	4.8	12.8	14.4	14.4	5	5	6	7
6	6.4	12.8	16.0	12.8	7	7	7	7
7	11.2	16.0	16.0	16.0	5	7	7	7
8	6.4	8.0	14.4	12.8	6	7	5	5
9	8.0	12.8	16.0	16.0	6	7	5	5
10	8.0	12.8	16.0	16.0	6	7	7	5
11	8.0	14.4	12.8	12.8	6	7	7	7
12	12.8	14.4	16.0	14.4	6	5	3	5
13	8.0	9.6	16.0	16.0	7	7	7	7
14	6.4	12.8	8.0	8.0	6	7	8	7
15	11.2	12.8	12.8	9.6	6	6	7	7
16	12.8	12.8	12.8	9.6	5	6	6	6
17	8.0	11.2	14.4	14.4	5	5	5	7
18	9.6	16.0	19.2	17.6	8	7	6	5
19	14.4	17.6	20.8	17.6	7	2	4	3
20	9.6	14.4	16.0	16.0	3	6	5	7
21	9.6	12.8	14.4	14.4	7	7	7	7
22	12.8	14.4	16.0	16.0	7	7	7	7
23	6.4	14.4	16.0	14.4	8	6	6	7
24	11.2	11.2	16.0	12.8	7	7	7	7
25	10.8	11.2	12.8	14.4	6	7	5	7
26	11.2	11.2	19.2	19.2	7	6	4	4
27	12.8	14.4	17.6	17.6	5	6	4	3
28	3.2	11.2	16.0	16.0	7	7	7	7
29	11.2	16.0	19.2	19.2	7	6	6	4
30	6.4	17.6	19.2	19.2	7	6	5	3
Mean	9.0	13.3	15.6	14.9	5.9	5.8	5.4	5.4

วันที่ / Date	ชนิดของเมฆ Form of Clouds			
	0700	1000	1300	1600
1	CiCs	Cs	CuCs	Cs
2	CiCs	CuCs	CuCs	CuCs
3	CiCs	CiCs	CuCiCs	CuCiCs
4	CiCs	CuCiCs	CuCiCs	CuCiCs
5	CiCs	CuCiCs	CuCiCs	CuCiCs
6	CuScCiCs	CuScCiCs	CuScCiCs	CuCbCiCs
7	CuScAcCiCs	CuScCiCs	CuScCiCs	CuCbCiCs
8	AcCiCs	CuScAcCiCs	CuCiCs	CuCbAcCiCs
9	CuCiCs	CuCiCs	CuCiCs	CuCbCiCs
10	CuScCiCs	CuScCiCs	CuScCiCs	CuCiCs
11	CiCs	CuCiCs	CuScCiCs	ScCiCs
12	CuScCiCs	CuCiCs	CuCbCi	CuScCbCiCs
13	CuScAcCiCs	CuScCiCs	CuScCiCs	CuCbCiCs
14	AcCiCs	CuScCbAcAsCiCs	CuScCbAcAsCiCs	CuCbAcCiCs
15	CuScAcCiCs	CuAcCiCs	CuScCbAcCiCs	CuScCbAcCiCs
16	CuAcCiCs	CuAcCiCs	CuScCbAcCiCs	CuScCbAcCiCs
17	CuScAcCiCs	CuCbAcCiCs	CuCbCiCs	CuScCbAcCiCs
18	CuScCbAcAsCiCs	ScAcCiCs	CuCiCs	CuCiCs
19	CuScCbAcCiCs	CuCiCs	CuCiCs	CuCbCiCs
20	CuCi	CuScCiCs	CuScCiCs	CuCbCiCs
21	CuScCbAcCiCs	CuScCbAcCiCs	CuScCbAcCiCs	CuScCbAcCiCs
22	CuScCbAcCiCs	CuScAcCiCs	CuScCbAcCiCs	CuCbAcCiCs
23	CuScCbAcAsCiCs	CuScCbAcCiCs	CuScCbAcCiCs	CuScCbAcCiCs
24	CuCbAcCiCs	CuScCbAcCiCs	CuScCbAcCiCs	CuScCbAcAsCiCs
25	CuCbAcCiCs	CuScCbAcCiCs	CuCbAcCiCs	CuCbAcCiCs
26	CuScAcCiCs	CuCbAcCiCs	CuCbAcCiCs	CuCbAcCiCs
27	CuScCbCiCs	CuScCbAcCiCs	CuCbAcCiCs	CuCbCi
28	CuScCbAcCiCs	CuScCbAcCiCs	CuScCbAcCiCs	CuScCbAcCiCs
29	CuScAcCiCs	CuCbAcCiCs	CuCbCiCs	CuCbAcCiCs
30	CuAcCiCs	CuAcCiCs	CuCiCs	CuCbCiCs

กรุงเทพฯ เมษายน ๒๕๑๐ Bangkok April 1967

ค่าเฉลี่ยของผลการตรวจอุตุนิยมวิทยาประจำวันและประจำเดือน

Daily and Monthly Values of Meteorological Elements

Date	Mean Barometric Pressure + 1000mb.	Temperature Max. °C.	Temperature Min. °C.	Temperature Range °C.	Temperature Mean °C.	Relative Humidity %	Wind Velocity Extreme Knot	Wind Velocity Mean Knot	Mean Amount of Cloud 0—8	Total Rainfall mm.	Mean Visibility km.	Amount of Evaporation mm.	Weather Remarks
1	04.36	36.3	24.8	11.5	29.9	70.0	18.4	5.8	2.6	-	12.0	8.0	
2	04.80	35.2	24.8	10.4	30.0	67.8	18.4	5.0	2.0	-	14.0	8.1	
3	06.72	35.7	25.1	10.6	29.7	66.9	16.7	4.8	2.8	-	12.4	7.3	
4	06.85	36.2	27.2	9.0	30.3	73.4	16.7	6.4	3.6	-	12.6	8.0	
5	06.04	35.4	27.0	8.4	30.4	71.9	15.7	3.4	5.4	-	12.4	8.4	
6	06.20	34.2	25.0	9.2	29.1	79.2	18.4	6.8	6.5	-	12.4	6.5	
7	08.00	34.5	27.8	6.7	29.9	76.2	22.1	7.8	6.5	-	13.6	6.9	
8	09.04	35.1	25.9	9.2	29.6	74.8	17.1	3.5	6.1	-	11.6	7.0	
9	08.17	34.8	25.4	9.4	29.7	74.7	16.7	5.5	5.6	-	13.2	7.3	
10	07.44	35.7	24.9	10.8	30.0	73.7	12.4	3.8	5.5	-	13.0	7.2	
11	07.91	34.8	26.9	7.9	30.2	78.0	15.7	4.0	5.9	-	12.6	6.2	
12	09.51	35.6	26.4	9.2	30.2	75.4	22.1	5.2	5.0	-	14.8	8.3	
13	10.35	36.2	25.9	10.3	29.9	69.8	18.4	4.0	6.8	-	12.8	6.9	
14	09.54	33.3	26.5	6.8	29.1	76.5	11.9	2.6	6.6	0.1	10.6	3.1	
15	09.82	34.2	25.5	8.7	28.6	72.7	21.6	2.4	6.8	-	11.6	4.7	
16	10.46	35.1	24.2	10.9	28.9	71.8	18.3	2.0	6.0	0.5	12.0	4.4	
17	09.60	35.0	24.2	10.8	28.9	70.7	15.1	2.6	5.8	-	12.6	8.6	
18	10.00	34.0	20.5	13.5	26.8	73.0	42.1	4.8	6.1	20.1	14.0	3.9	
19	09.93	36.3	22.8	13.5	28.6	68.0	13.5	4.3	3.6	-	15.8	6.5	
20	10.05	35.0	24.6	10.4	29.4	73.3	13.4	2.8	4.9	-	14.6	6.8	
21	10.49	33.4	23.4	10.0	27.5	78.3	21.6	2.7	7.0	5.2	12.6	4.1	
22	09.57	34.5	24.2	10.3	28.5	77.3	16.7	2.8	6.8	1.8	14.6	5.4	
23	09.20	34.1	23.9	10.2	27.7	81.2	19.3	2.7	6.8	6.4	13.2	3.7	
24	07.78	35.1	23.7	11.4	27.9	80.8	19.4	2.1	6.5	2.2	13.4	4.5	
25	07.64	33.2	25.5	7.7	28.1	81.2	16.3	2.6	6.5	0.8	12.4	5.0	
26	07.56	33.9	24.9	9.0	28.5	77.8	12.3	4.3	6.1	18.8	14.6	6.7	
27	08.21	33.9	25.6	8.3	29.1	78.8	19.4	6.2	5.3	9.3	15.0	6.4	
28	08.96	33.8	24.5	9.3	28.9	79.2	19.7	5.3	6.6	2.4	13.0	4.1	
29	08.20	34.6	26.6	8.0	30.2	73.6	16.7	6.1	6.1	-	15.2	7.2	
30	06.69	37.3	27.8	9.5	31.3	71.0	17.3	4.7	5.1	-	15.2	7.2	
Totals										67.6		188.4	
Mean	08.30	34.9	25.2	9.7	29.2	74.6	18.0	4.2	5.6		13.3	6.3	
Abs. Max.	13.58	37.3		13.5		95.0	42.1			20.1		8.6	
Days	13th.	30th		18,19		24th.	18th.			18th.		17th.	
Abs. Min.	01.50		20.5	6.7		38.0						3.1	
Days	1st.		18th.	7th.		2,19						14th.	

กรุงเทพ ฯ – BANGKOK

ผลสรุปการตรวจประจำเดือน เมษายน ๒๕๑๐

Monthly Summary for April 1967

1. ความกดอากาศ – AIR PRESSURE

สูงสุด	**Extreme Maximum**	1013.58	mb.	เมื่อ – on the 13th.
ต่ำสุด	**Extreme Minimum**	1001.50	mb.	เมื่อ – on the 1st.
ระยะเปลี่ยนประจำวันสูงสุด	**Max. Diurnal Range**	7.20	mb.	เมื่อ – on the 1st.
ปานกลางสูงสุด	**Mean Maximum**	1010.96	mb.	
ปานกลางต่ำสุด	**Mean Minimum**	1005.90	mb.	
ปานกลาง	**Mean**	1008.30	mb.	

2. อุณหภูมิอากาศ – AIR TEMPERATURE

สูงสุด	**Extreme Maximum**	37.3	°C.	เมื่อ – on the 30th.
ต่ำสุด	**Extreme Minimum**	20.5	°C.	เมื่อ – on the 18th.
ระยะเปลี่ยนประจำวันสูงสุด	**Max. Diurnal Range**	13.5	°C.	เมื่อ – on the 18,19th.
ปานกลางสูงสุด	**Mean Maximum**	34.9	°C.	
ปานกลางต่ำสุด	**Mean Minimum**	25.2	°C.	
ปานกลาง	**Mean**	29.2	°C.	

3. ความชื้นสัมพันธ์ – RELATIVE HUMIDITY

สูงสุด	**Highest**	95.0	%	เมื่อ – on the 24th.
ต่ำสุด	**Lowest**	38.0	%	เมื่อ – on the 2,19
ปานกลาง	**Mean**	74.6	%	

4. ลม – SURFACE WINDS

ความเร็วสูงสุด	**Greatest Velocity**	42.1	**Knot**
ความเร็วปานกลาง	**Mean Velocity**	4.2	**Knot**
ทิศร่วม	**Resultant Direction**	S 35° 25' E	

5. ฝนตก – RAINFALL

รวมทั้งเดือน	**Total Amount**	67.6	**mm.**		
ต่างจากปรกติ	**Departure from normal**	-21.4	**mm.**		
ความแรงของฝน	**Greatest Intensity**		**mm.**	**in**	**minutes**
ตกมากที่สุดในวันหนึ่ง	**Heaviest fall in 24 hrs.**	20.1	**mm.**	เมื่อ	**on the** 18th.

6. หมายเหตุ – MISCELLANEOUS INFORMATION

ท้องฟ้าไม่มีเมฆ	**Cloudless sky**	0	
ท้องฟ้ามีเมฆบางส่วน	**Partly cloudy sky**	3	
ท้องฟ้ามีเมฆมาก	**Cloudy sky**	27	
ท้องฟ้ามีเมฆเต็ม	**Overcast**	0	
วันมีฝนตก	**Rainy days**	11	
วันมีน้ำค้าง	**Days with dew**	30	
วันมีหมอก	**Days with ground fog**	0	
วันมีฟ้าหรัวชื้น	**Days with mist**	20	
วันมีฟ้าหรัว	**Days with haze**	0	
วันมีพายุฟ้าคะนอง	**Days with thunderstorm**	10	
วันมีพายุฟ้าคะนองไม่ผ่านสถานี	**Days with distant thunderstorm**	11	
วันมีฟ้าแลบ	**Days with lightning**	17	
จำนวนไอน้ำรวมทั้งเดือน	**Total Evaporation**	188.4	mm.
จำนวนชั่วโมงที่มีแสงแดดทั้งเดือน	**Total Duration of Sunshine**		hrs.

สรุปผลการตรวจอุตุนิยมวิทยาประจำเดือน เมษายน ๒๕๑๐

Summary of Meteorological Observations for month of April 1967

สถานี Station	ค่าปานกลางความกดอากาศโดยลดและแก้แล้ว (เป็นมิลลิบาร์) Mean Reduced Barometric Presssure (in millibars)								
	1000 + จำนวนในตาราง 1000 + the numbers in the tables								ประจำเดือน For Month
	0100	0400	0700	1000	1300	1600	1900	2200	
Chiangrai	10.39	10.32	12.10	12.81	09.55	05.85	06.97	10.26	09.78
Pai	-	-	-	-	-	-	-	-	-
Mae Hongson	07.62	07.53	09.53	10.22	06.43	02.40	03.53	07.01	06.78
Chiangmai	08.08	07.49	09.47	10.40	07.31	03.44	04.43	07.54	07.27
Nan	08.33	-	10.17	10.64	07.52	04.29	05.82	-	07.80
Lampang	09.03	08.58	10.29	10.95	08.01	04.67	05.98	08.60	08.26
Phrae	07.75	07.17	08.84	10.30	07.62	04.17	05.04	07.62	07.31
Mae Sariang	08.47	07.97	09.75	10.85	07.56	03.74	04.59	07.51	07.56
Uttaradit	08.42	07.58	09.85	11.25	08.48	04.85	05.53	08.51	08.06
Loei	08.76	08.17	10.22	11.52	08.60	06.10	07.12	09.25	08.72
Nakhon Phanom	08.49	07.70	09.80	10.88	07.79	04.95	06.48	08.94	08.13
Udon Thani	10.33	09.73	11.41	13.41	11.16	08.05	08.25	10.50	10.36
Sakon Nakhon	09.47	-	10.74	11.64	08.77	06.14	07.62	-	09.06
Tak	-	-	09.06	10.67	07.66	04.27	05.31	-	07.40
Phitsanulok	08.62	08.20	09.98	11.29	08.74	05.14	05.93	08.70	08.33
Mae Sot	09.11	-	10.34	11.04	07.59	04.63	06.52	-	08.21
Mukdahan	08.36	08.47	10.00	10.70	07.50	04.98	06.56	08.37	08.12
Phetchabun	-	-	09.39	10.46	07.35	04.60	05.85	-	07.53
Khon Kaen	10.09	09.32	11.07	12.83	10.48	07.58	08.30	10.71	10.05
Roi Et	08.56	07.76	10.08	11.13	08.45	05.44	06.65	08.76	08.35
Nakhon Sawan	08.66	08.01	09.90	11.33	08.59	05.28	06.25	08.89	08.36
Chaiyaphum	-	-	10.42	11.45	08.51	05.56	06.90	-	08.57
Ubon Ratchathani	09.04	08.60	10.53	11.55	08.89	06.00	07.23	09.38	08.90
Nakhon Ratchasima	09.41	08.95	10.95	11.85	08.74	06.18	07.55	09.96	09.20
Surin	08.90	08.61	10.48	11.75	09.10	06.24	07.53	09.28	08.99
Lopburi	09.56	09.02	10.50	11.80	09.19	06.15	07.45	10.27	09.24
Suphanburi	08.95	08.11	09.73	11.07	08.39	05.31	06.78	09.39	08.47
Prachinburi	-	-	10.21	11.68	08.92	06.12	07.37	-	08.86
Sap Muang	-	-	11.18	11.14	08.16	06.43	08.05	-	08.99
Kanchanaburi	10.48	09.72	11.43	12.56	09.72	06.53	08.68	11.02	10.02
Don Muang	09.17	08.16	09.79	11.51	09.26	06.31	07.11	09.41	08.84
Aranyaprathet	09.94	08.25	10.61	11.93	09.03	06.35	07.89	10.51	09.26
Pom Phrachunlachomklao	-	-	-	-	-	-	-	-	-
Chonburi	08.82	07.92	09.74	11.18	09.24	06.56	07.41	09.55	08.80
Ko Sichang	-	-	09.80	11.54	09.71	06.94	07.78	-	09.16
Sattahip	09.97	09.07	10.47	12.29	10.71	08.18	08.76	10.49	09.99
Chanthaburi	09.63	08.68	10.10	11.66	09.71	07.49	08.36	10.17	09.48
Hua Hin	08.66	07.58	09.61	11.01	09.11	06.57	07.54	09.94	08.75
Prachuap Khirikhan	09.14	08.00	09.50	11.09	09.55	07.21	07.85	09.71	09.01
Khlong Yai	09.26	-	10.05	11.46	09.32	07.32	08.47	-	09.32
Chumphon	09.84	08.37	10.09	11.55	09.74	07.40	08.43	10.96	09.55
Ranong	10.59	09.33	10.24	11.86	10.18	07.97	08.97	10.80	09.99
Ban Don	10.51	09.25	10.56	11.97	10.00	07.55	08.75	11.12	09.96
Nakhon Si Thammarat	09.59	08.09	09.13	11.14	09.10	06.96	08.16	09.98	09.02
Phuket	09.36	08.68	09.63	11.21	09.95	07.26	07.94	09.50	09.19
Trang	09.90	08.44	09.75	11.21	09.00	06.86	08.23	10.24	09.20
Songkhla	09.59	08.09	09.29	11.25	09.69	06.99	07.93	10.11	09.12
Narathiwat	09.55	-	09.61	11.01	09.07	06.87	08.26	-	09.06

สถานี Station	อุณหภูมิอากาศ (°ซ) Temperature in °C.							
	ค่าปานกลาง Means							
	ประจำเดือน For Month	สูงสุด Max.	ต่ำสุด Min.	ประจำวัน Daily Extremes				ระยะเปลี่ยนประจำวัน Daily Range
				สูงสุด Highest	วันที่ Date	ต่ำสุด Lowest	วันที่ Date	
Chiangrai	26.8	33.7	19.9	29.2	5	23.9	20	13.8
Pai	-	-	-	-	-	-	-	-
Mae Hongson	30.1	37.8	22.4	32.9	5	27.1	21	15.4
Chiangmai	28.9	36.1	21.6	31.6	9	26.4	18	14.5
Nan	28.8	35.8	21.8	32.2	3	26.2	20	14.0
Lampang	29.5	36.6	22.4	33.1	4	25.1	20	14.2
Phrae	29.7	36.4	23.0	32.9	11	25.9	20	13.4
Mae Sariang	30.4	38.1	22.7	32.2	8	26.2	4	15.4
Uttaradit	30.2	37.3	23.2	32.4	11	26.2	18	14.1
Loei	27.8	34.8	20.8	30.5	30	24.7	18	14.0
Nakhon Phanom	28.8	34.4	23.1	32.6	11	24.3	13	11.3
Udon Thani	29.0	34.1	23.9	33.8	3	25.3	13	10.2
Sakon Nakhon	28.9	34.3	23.5	33.7	2	24.7	23	10.8
Tak	31.4	37.7	25.2	35.0	4	28.4	20,24	12.5
Phitsanulok	30.4	36.3	24.4	32.4	9	25.5	18	11.9
Mae Sot	29.2	35.7	22.8	31.0	11	27.7	20	12.9
Mukdahan	-	35.4	-	-	-	-	-	-
Phetchabun	29.8	36.3	23.2	32.4	10	25.4	18	13.1
Khon Kaen	30.3	36.4	24.1	33.4	2	27.5	25	12.3
Roi Et	29.6	35.4	23.9	33.1	1	25.3	18	11.5
Nakhon Sawan	30.9	37.3	24.5	33.5	7,11	26.8	18	12.8
Chaiyaphum	29.4	35.0	23.7	32.9	10	25.3	18	11.3
Ubon Ratchathani	29.6	35.0	24.1	33.0	1	24.5	18	10.9
Nakhon Ratchasima	29.5	36.2	22.9	32.3	5	26.8	15,18	13.3
Surin	28.1	34.6	21.7	30.8	8	23.3	15	12.9
Lopburi	29.6	36.3	22.9	32.0	4	24.5	18	13.4
Suphanburi	30.6	36.8	24.5	33.0	5	26.2	18	12.3
Prachinburi	30.4	36.3	24.4	32.7	3	25.7	18	11.9
Sap Muang	27.3	34.0	20.6	29.2	2	24.7	18	13.4
Kanchanaburi	30.6	36.9	24.4	33.4	4	27.3	19	12.5
Don Muang	30.3	36.0	24.6	32.6	5	26.4	18	11.4
Aranyaprathet	30.0	36.4	23.7	32.2	1	25.5	18	12.7
Pom Phrachunlachomklao	-	-	-	-	-	-	-	-
Chonburi	29.1	33.6	24.7	31.2	11	26.0	18	8.9
Ko Sichang	29.6	33.0	26.3	31.8	30	26.3	18	6.7
Sattahip	29.7	33.0	26.3	31.3	6	26.3	18	6.7
Chanthaburi	27.9	33.0	22.9	29.6	13	23.8	18	10.1
Hua Hin	28.6	32.9	24.2	29.7	13	27.0	18	8.7
Phrachuap Khirikhan	28.2	33.2	23.2	31.2	1	26.4	18	10.0
Khlong Yai	27.7	32.5	22.8	29.1	14	24.5	18	9.7
Chumphon	28.2	33.7	22.6	29.4	11	27.2	22	11.1
Ranong	28.7	34.5	22.8	29.9	14	27.7	23	11.7
Ban Don	28.1	34.4	21.7	29.2	1	27.0	16	12.7
Nakhon Si Thammarat	28.2	33.3	23.2	29.1	6,12	27.2	16	10.1
Phuket	28.4	32.6	24.2	29.2	11	27.2	26	8.4
Trang	29.0	35.3	22.7	30.0	7	27.5	25	12.6
Songkhla	28.2	32.6	23.8	29.5	14	27.1	17	8.8
Narathiwat	28.3	33.4	23.2	29.5	5	26.8	25	10.2

สถานี Station	อุณหภูมิอากาศ (°ซ.) Air Temperature in °C.								
	สูงสุดและต่ำสุด Extremes				ระยะเปลี่ยนประจำวัน Daily Range				ระยะเปลี่ยนระหว่างสูงสุดและต่ำสุด
	สูงสุด Max.	วันที่ Date	ต่ำสุด Min.	วันที่ Date	มากที่สุด Greatest	วันที่ Date	น้อยที่สุด Smallest	วันที่ Date	Range between Extreme Temp.
Chiangrai	37.5	5	17.0	1	19.3	1	6.3	20	20.5
Pai	-	-	-	-	-	-	-	-	-
Mae Hongson	40.3	12	20.2	21	18.8	11	11.9	17	20.1
Chiangmai	40.[illegible]	9	19.7	18	17.9	7	11.4	20	20.3
Nan	40.5	[illegible]	18.6	18	18.9	1	9.2	22	21.9
Lampang	40.5	[illegible]days	19.0	18	17.6	10	5.4	20	21.5
Phrae	40.4	11	18.9	18	17.0	1	10.7	7	21.5
Mae Sariang	41.7	8	19.5	19	19.1	8	12.2	5,18	22.2
Uttaradit	40.8	11	19.4	18	18.8	1	7.8	12	21.4
Loei	40.7	11	18.0	1	21.7	1	4.0	12	22.7
Nakhon Phanom	39.7	2	20.2	16	15.4	2	5.5	13	19.5
Udon Thani	40.0	4	20.5	18	14.5	4	4.2	12	19.5
Sakon Nakhon	39.0	2	20.2	16	15.1	30	5.6	13	18.8
Tak	41.9	4	20.7	18	17.3	18	8.0	12	21.2
Phitsanulok	39.8	11	19.1	18	15.1	11	3.9	12	20.7
Mae Sot	38.5	8	20.7	14	16.8	8	10.5	20	17.8
Mukdahan	39.5	4	-	-	-	-	-	-	-
Phetchabun	40.8	11	18.4	18	19.1	11	10.1	23	22.4
Khon Kaen	40.7	11	21.8	16	15.9	11	9.2	13	18.9
Roi Et	40.0	1	20.6	18	15.1	4	8.8	24	19.4
Nakhon Sawan	40.9	11	20.2	18	16.4	1	10.3	30	20.7
Chaiyaphum	39.6	11	20.0	15,18	15.0	4	8.3	21	19.6
Ubon Ratchathani	39.3	1,4	21.6	26	15.3	4	7.6	28	17.7
Nakon Ratchasima	40.8	1	20.4	18	19.3	4	5.8	15	20.4
Surin	39.3	4	18.8	15	17.8	4	8.7	23	20.5
Lopburi	39.5	4	17.5	18	16.0	10	10.3	25	22.0
Suphanburi	39.8	1	20.3	18	16.8	1	9.4	23	19.5
Prachinburi	39.6	4	20.0	18	15.4	4	8.6	23	19.6
Sap Muang	37.4	4	17.2	4	20.2	4	7.8	22	20.2
Kanchanaburi	40.5	11	21.2	3	16.5	10	8.0	19	19.3
Don Muang	39.1	1	19.6	18	14.9	1	7.6	23	19.5
Aranyaprathet	39.5	1,4	21.7	18,19	16.5	4	7.5	18	17.8
Pom Phrachunlachomklao	-	-	-	-	-	-	-	-	-
Chonburi	36.0	1	20.4	18	11.8	16	7.0	23	15.6
Ko Sichang	35.0	30	21.2	18	10.2	18	5.0	5	13.8
Sattahip	34.7	6	21.7	18	9.1	18	4.1	26	13.0
Chanthaburi	35.0	13	19.3	19	13.7	19	3.6	18	15.7
Hua Hin	34.9	1	21.9	2	12.5	1	6.3	18	13.0
Prachuap Khirikhan	37.4	1	21.4	19	12.4	1	8.4	18	16.0
Khlong Yai	34.1	13	20.0	19	11.8	4	4.0	18	14.1
Chumphon	36.2	11	21.3	3	14.2	3	9.1	21	14.9
Ranong	36.8	14	21.6	8	14.5	8	9.7	23	15.2
Ban Don	36.8	1	19.8	14	16.8	14	9.5	21	17.0
Nakhon Si Thammarat	34.8	12	22.2	8	12.1	8	7.5	16	12.6
Phuket	33.5	3	22.5	18	10.5	18	6.6	8	11.0
Trang	37.2	2,7	21.0	2	16.2	2	911	27	16.2
Songkhla	34.6	1	22.0	26	10.8	1	5.0	17	12.6
Narathiwat	35.5	16	22.0	3days	12.5	15,16	6.6	26	13.5

สถานี Station	ความชื้นสัมพันธ์ (%) Relative Humidity in %								
	ค่าปานกลาง Means					ค่าสูงสุดและต่ำสุด Absolute Extremes			
	ประจำเดือน For Month	ประจำวัน Daily Extremes							
		สูงที่สุด Highest	วันที่ Date	ต่ำที่สุด Lowest	วันที่ Date	สูงที่สุด Highest	วันที่ Date	ต่ำที่สุด Lowest	วันที่ Date
Chiangrai	69.5	84.0	13	55.4	1	98.0	21,26	22.0	1
Pai	-	-	-	-	-	-	-	-	-
Mae Hongson	53.9	74.4	20	40.8	16	95.0	20	15.0	13
Chaingmai	56.0	76.5	20	43.8	9	92.0	21	20.0	7
Nan	68.4	85.7	12	48.2	1	98.0	4days	24.0	1
Lampang	62.1	80.6	20	41.6	1	99.0	[illegible]	24.0	1
Phrae	63.9	87.1	22	45.3	1	97.0	3days	26.0	10
Mae Sariang	54.9	70.0	20	47.2	11	96.0	[illegible]	16.0	[illegible]
Uttaradit	62.9	76.3	16	51.1	1	97.0	17	28.0	3days
Loei	66.7	84.5	22	46.8	1	96.0	15,16	24.0	4
Nakhon Phanom	68.1	89.1	23	50.1	2	99.0	30	22.0	3
Udon Thani	66.5	80.9	27	47.4	2	98.0	28	26.0	11
Sakon Nakhon	60.3	88.0	23	27.5	2	97.0	23	18.0	2
Tak	54.1	71.6	20	41.8	6	95.0	24	28.0	6
Phitsanulok	64.9	76.9	18	53.6	11	98.0	17	35.0	15
Mae Sot	65.6	77.5	24	56.8	9	98.0	24	34.0	8,14
Mukdahan	63.1	81.5	13	37.7	3	98.0	23	22.0	2
Phetchabun	61.5	81.6	22	43.8	2	98.0	25	22.0	11
Khon Kaen	62.6	80.3	25	43.4	2	96.0	26,27	20.0	10
Roi Et	66.3	80.4	24	40.9	2	98.0	17,18	20.0	1
Nakhon Sawan	60.2	80.3	24	42.3	3	100.0	15	20.0	10
Chaiyaphum	56.8	76.4	15	34.8	10	95.0	12,26	16.0	10
Ubon Ratchathani	64.5	82.0	24	42.1	2	98.0	13	24.0	1,4
Nakhon Ratchasima	71.3	88.5	25	46.3	2	99.0	25	21.0	1
Surin	70.1	86.3	23	47.9	4	100.0	15	27.0	1,2
Lopburi	68.8	81.6	25	52.8	3	98.0	15,23	32.0	3days
Suphanburi	60.3	75.8	25	43.6	2	99.0	15	28.0	1,10
Prachinburi	62.5	81.2	23	48.8	2	98.0	24	29.0	1,10
Sap Muang	67.4	89.6	15	46.8	3	98.0	4days	27.0	1,10
Kanchanaburi	58.1	72.8	25	43.7	1	96.0	26	20.0	10
Don Muang	71.2	88.1	23	58.3	3	98.0	22,24	27.0	10
Aranyaprathet	68.4	80.3	15	50.4	3	96.0	16	28.0	3days
Pom Phrachunlachomklao	-	-	-	-	-	-	-	-	-
Chonburi	73.8	81.9	22	64.6	2	99.0	20	36.0	1
Ko Sichang	68.6	77.0	12	60.0	3	97.0	12	41.0	1
Sattahip	75.3	82.3	26	71.0	10	96.0	18	53.0	2,18
Chanthaburi	82.1	91.1	18	77.3	13	98.0	5,6	46.0	19
Hua Hin	72.6	78.3	6	67.4	1	92.0	6	45.0	1,2
Prachuap Khirikhan	77.6	82.8	23	68.0	2	96.0	5days	46.0	1
Khlong Yai	75.9	88.3	18	67.2	6	97.0	8	55.0	6
Chumphon	78.2	85.5	23	68.2	2	99.0	22	47.0	1,3
Ranong	77.3	88.5	28	65.7	13	99.0	3days	41.0	13
Ban Don	77.2	85.0	26	68.8	2	96.0	12days	38.0	14
Nakhon Si Thammarat	75.8	88.6	25	64.0	12	96.0	11days	53.0	5,11
Phuket	72.0	79.8	26	66.4	3,8	98.0	26	50.0	1
Trang	79.1	90.1	27	69.9	3	98.0	9days	39.0	2
Songkhla	79.5	88.0	25	72.9	13	97.0	29	53.0	1
Narathiwat	75.5	81.7	26	72.0	15	98.0	19	55.0	16

สถานี Station	ลมผิวพื้น Surface Winds								
	ทิศร่วม Resultant Direction				ความแน่ทิศ Steadiness in %				กำลังลมอย่างมากที่สุดตามมาตราโบฟอร์ต Greatest force in Beaufort Scale
	เวลา 0700	เวลา 1000	เวลา 1300	เวลา 1600	เวลา 0700	เวลา 1000	เวลา 1300	เวลา 1600	
Chiangrai	S23W	N34E	S	S18W	3	24	27	31	10
Pai	-	-	-	-	-	-	-	-	-
Mae Hongson	S	S74W	S45W	S39E	3	24	42	63	9
Chiangmai	N14W	S 9 E	S28E	S 9 E	14	40	71	60	8
Nan	S77E	S37E	S36E	S19E	60	66	73	59	8
Lampang	S	S36W	S43E	S27E	3	61	58	44	9
Phrae	S35E	S57W	S41E	S17E	40	66	70	55	8
Mae Sariang	Calm	S32E	S10E	S38W	-	50	57	58	7
Uttaradit	N45E	S 3 W	S13W	S20W	5	23	30	49	6
Loei	N31W	S72W	S16W	S16W	19	41	24	24	6
Nakhon Phanom	S11E	S31E	S31E	S68E	50	57	38	18	8
Udon Thani	N14W	S51W	S56W	N72W	14	21	12	21	7
Sakon Nakhon	S27E	S32E	N59E	S45E	37	31	19	19	7
Tak	S34W	S45W	S16W	S34W	35	42	48	64	10
Phitsanulok	S 5 E	S 3 E	S13W	S 9 W	36	62	74	66	7
Mae Sot	S56E	S17W	S61W	S47W	24	45	68	58	6
Mukdahan	N84E	S29E	S 3 E	S40W	20	41	7	26	5
Phetchabun	S67W	S11E	S 5 W	S31W	3	33	39	38	9
Khon Kaen	S34W	N75E	S39W	N81W	24	7	21	20	7
Roi Et	S14E	S	S 2 W	S12E	14	46	59	47	4
Nakhon Sawan	S 3 E	S 9 W	S29W	S18W	69	63	60	76	8
Chaiyaphum	S82W	S63W	S18W	S17W	23	15	21	43	5
Ubon Ratchathani	S63E	S 3 E	S24W	S15W	22	62	47	37	7
Nakhon Ratchasima	S	S27E	S72W	S32W	7	7	10	43	7
Surin	S32E	S 4 W	S24E	S15E	31	49	47	37	5
Lopburi	S 9 E	S12E	S19W	S13W	60	64	70	57	13
Suphanburi	S24E	S18W	S23W	S25E	40	52	68	47	6
Prachinburi	E	S31E	S20W	S18W	17	38	49	41	8
Sap Muang	Calm	S45W	N45W	S72W	-	9	2	10	3
Kanchanaburi	S75W	S80W	S60W	S 9 E	51	57	26	43	7
Don Muang	S63E	S 3 W	S25W	S 2 E	44	56	47	62	6
Aranyaprathet	N88W	N76W	S86W	S32W	49	68	46	43	4
Pom Phrachunlachomklao	-	-	-	-	-	-	-	-	-
Chonburi	S41E	S18W	S38W	S27W	35	41	58	66	8
Ko Sichang	S24E	S45E	S39W	S34W	57	65	72	75	6
Sattahip	S 6 E	S 3 E	S 2 E	S 2 E	33	59	79	85	8
Chanthaburi	N13W	S80E	S31W	S25W	10	13	57	54	7
Hua Hin	S34W	S77E	S58E	S28E	24	57	86	85	6
Prachuap Khirikhan	S19W	N86E	S53E	S41E	7	30	70	74	7
Khlong Yai	N37E	S47W	S61W	S68W	66	76	82	60	3
Chumphon	N67W	S37E	S59E	S58E	3	33	69	62	7
Ranong	N56E	N49E	N55W	N68W	59	35	40	18	7
Ban Don	Calm	N63E	N32E	N61E	-	59	74	60	6
Nakhon Si Thammarat	S18W	S	N29E	N56E	10	17	41	35	4
Phuket	Calm	N74E	N87E	N63E	-	61	59	15	6
Trang	Calm	N 1 W	N83E	S14W	-	18	26	14	8
Songkhla	S67E	S88E	N69E	N52E	25	36	81	79	7
Narathiwat	S34W	N86E	N79E	N79E	24	49	84	84	6

สถานี Station	ลมผิวพื้น Surface Winds														
	ทิศลม Wind Direction									กำลังลมตามมาตราโบฟอร์ต Wind Force in Beaufort Scale					
	ทำการตรวจเวลา 0700 Observation at 0700									ทำการตรวจเวลา 0700 Observation at 0700					
	Calm	N	NE	E	SE	S	SW	W	NW	1—3	4	5—6	7	8—9	> 9
Chiangrai	26	-	-	1	1	-	-	2	-	4	-	-	-	-	-
Pai	-	-	-	-	-	-	-	-	-	-	-	-	-	-	-
Mae Hongson	27	1	-	-	-	2	-	-	-	3	-	-	-	-	-
Chiangmai	19	6	-	-	1	1	2	-	1	11	-	-	-	-	-
Nan	5	2	2	11	8	2	-	-	-	25	-	-	-	-	-
Lampang	29	-	-	-	-	1	-	-	-	1	-	-	-	-	-
Phrae	4	3	-	2	1	7	10	1	2	24	2	-	-	-	-
Mae Sariang	28	1	-	-	-	1	-	-	-	2	-	-	-	-	-
Uttaradit	28	-	2	-	-	-	-	-	-	2	-	-	-	-	-
Loei	12	3	3	1	-	3	1	2	5	18	-	-	-	-	-
Nakhon Phanom	8	-	-	1	8	5	1	2	1	22	-	-	-	-	-
Udon Thani	12	6	2	1	2	1	3	2	1	18	-	-	-	-	-
Sakon Nakhon	13	-	-	3	7	4	2	1	-	16	1	-	-	-	-
Tak	10	-	-	2	2	5	4	7	-	18	2	-	-	-	-
Phitsanulok	14	1	-	-	3	11	-	-	1	16	-	-	-	-	-
Mae Sot	19	1	1	2	4	3	-	-	-	11	-	-	-	-	-
Mukdahan	11	2	4	5	3	-	4	-	1	19	-	-	-	-	-
Phetchabun	24	2	-	-	-	3	-	-	1	6	-	-	-	-	-
Khon Kaen	19	-	-	2	-	2	5	2	-	11	-	-	-	-	-
Roi Et	24	-	-	1	1	3	1	-	-	6	-	-	-	-	-
Nakhon Sawan	3	-	2	-	5	15	5	-	-	25	-	2	-	-	-
Chaiyaphum	14	-	1	2	-	2	2	7	2	16	-	-	-	-	-
Ubon Ratchathani	15	2	1	4	3	4	-	1	-	15	-	-	-	-	-
Nakhon Ratchasima	26	-	-	-	1	2	-	-	1	4	-	-	-	-	-
Surin	12	2	-	6	-	9	1	-	-	17	1	-	-	-	-
Lopburi	9	1	-	-	4	16	-	-	-	21	-	-	-	-	-
Suphanburi	15	-	-	2	6	5	2	-	-	15	-	-	-	-	-
Prachinburi	21	1	-	6	-	1	-	1	-	9	-	-	-	-	-
Sap Muang	30	-	-	-	-	-	-	-	-	-	-	-	-	-	-
Kanchanaburi	7	1	-	1	1	-	7	12	1	23	-	-	-	-	-
Don Muang	5	1	4	6	8	3	2	-	1	25	-	-	-	-	-
Aranyaprathet	13	-	-	-	-	1	-	14	2	17	-	-	-	-	-
Pom Phrachunlachomklao	-	-	-	-	-	-	-	-	-	-	-	-	-	-	-
Chonburi	14	-	1	6	1	8	-	-	-	16	-	-	-	-	-
Ko Sichang	5	-	2	-	1	10	10	2	-	24	-	1	-	-	-
Sattahip	5	2	2	3	3	8	5	2	-	21	4	-	-	-	-
Chanthaburi	27	2	-	-	-	-	-	-	1	3	-	-	-	-	-
Hua Hin	11	1	-	-	-	-	1	11	6	19	-	-	-	-	-
Prachuap Khirikhan	28	-	-	-	-	-	1	1	-	2	-	-	-	-	-
Khlong Yai	1	8	15	2	-	3	-	1	-	29	-	-	-	-	-
Chumphon	28	1	-	-	-	-	1	-	-	2	-	-	-	-	-
Ranong	9	-	14	6	-	-	-	1	-	21	-	-	-	-	-
Ban Don	30	-	-	-	-	-	-	-	-	-	-	-	-	-	-
Nakhon Si Thammarat	29	-	-	-	-	-	-	-	1	1	-	-	-	-	-
Phuket	30	-	-	-	-	-	-	-	-	-	-	-	-	-	-
Trang	30	-	-	-	-	-	-	-	-	-	-	-	-	-	-
Songkhla	20	-	-	6	3	-	1	-	-	10	-	-	-	-	-
Narathiwat	22	-	-	-	-	2	6	-	-	8	-	-	-	-	-

สถานี Station	ลมผิวพื้น Surface Winds														
	ทิศลม Wind Direction									กำลังลมตามมาตราโบฟอร์ต Wind Force in Beaufort Scale					
	ทำการตรวจเวลา 1000 Observation at 1000									ทำการตรวจเวลา 1000 Observation at 1000					
	Calm	N	NE	E	SE	S	SW	W	NW	1—3	4	5—6	7	8—9	> 9
Chiangrai	5	9	5	1	3	4	1	2	-	25	-	-	-	-	-
Pai	-	-	-	-	-	-	-	-	-	-	-	-	-	-	-
Mae Hongson	7	6	-	1	1	5	4	5	1	23	-	-	-	-	-
Chiangmai	3	3	4	-	3	13	4	-	-	26	1	-	-	-	-
Nan	-	-	1	6	9	12	-	-	2	30	-	-	-	-	-
Lampang	2	1	-	1	1	9	10	5	1	28	-	-	-	-	-
Phrae	-	1	1	-	-	6	13	6	3	23	7	-	-	-	-
Mae Sariang	2	4	-	3	8	12	-	-	1	27	1	-	-	-	-
Uttaradit	17	-	2	1	-	6	4	-	-	13	-	-	-	-	-
Loei	1	3	4	-	-	4	9	8	1	29	-	-	-	-	-
Nakhon Phanom	1	2	2	2	9	13	-	-	1	29	-	-	-	-	-
Udon Thani	4	1	5	2	1	4	6	7	-	26	-	-	-	-	-
Sakon Nakhon	1	1	4	4	7	5	4	3	1	27	2	-	-	-	-
Tak	5	-	1	3	1	5	6	9	-	21	4	-	-	-	-
Phitsanulok	1	2	1	1	3	19	1	2	-	29	-	-	-	-	-
Mae Sot	5	1	-	2	4	7	6	5	-	24	1	-	-	-	-
Mukdahan	-	-	2	10	3	5	9	-	1	30	-	-	-	-	-
Phetchabun	4	3	3	1	1	15	1	-	2	26	-	-	-	-	-
Khon Kaen	5	4	3	7	1	-	7	3	-	25	-	-	-	-	-
Roi Et	6	-	1	4	2	9	6	2	-	23	1	-	-	-	-
Nakhon Sawan	-	1	-	2	5	11	9	1	1	24	5	1	-	-	-
Chaiyaphum	4	1	3	6	1	-	7	7	1	25	1	-	-	-	-
Ubon Ratchathani	6	-	-	3	2	14	5	-	-	23	1	-	-	-	-
Nakhon Ratchasima	3	3	4	6	2	1	7	4	-	26	1	-	-	-	-
Surin	4	1	2	1	3	12	5	2	-	26	-	-	-	—	-
Lopburi	3	1	1	2	5	15	3	-	-	25	-	2	-	-	-
Suphanburi	5	-	-	2	3	9	7	3	1	24	1	-	-	-	-
Prachinburi	-	1	1	7	8	5	1	7	-	30	-	-	-	-	-
Sap Muang	24	-	1	-	-	1	3	1	-	6	-	-	—	-	-
Kanchanaburi	-	1	1	2	2	2	3	18	1	29	1	-	-	-	-
Don Muang	1	2	2	1	4	11	9	-	-	27	2	-	-	-	-
Aranyaprathet	-	3	1	2	-	1	-	21	2	30	-	-	-	-	-
Pom Phrachunlachomklao	-	-	-	-	-	-	-	-	-	-	-	-	-	-	-
Chonburi	6	-	1	3	-	11	3	5	1	23	1	-	-	-	-
Ko Sichang	-	-	2	1	-	5	17	3	2	27	3	-	-	-	-
Sattahip	1	-	2	2	4	14	5	1	1	23	6	-	-	-	-
Chanthaburi	13	2	6	-	3	2	4	-	-	17	-	-	-	-	-
Hua Hin	-	1	3	12	10	-	-	4	-	30	-	-	-	-	-
Prachuap Khirikhan	-	5	4	10	1	5	2	3	-	29	-	1	-	-	-
Khlong Yai	-	-	-	-	1	8	11	9	1	30	-	-	-	-	-
Chumphon	5	1	1	5	9	2	2	5	-	17	8	-	-	-	-
Ranong	9	2	10	4	-	2	-	3	1	21	-	-	-	-	-
Ban Don	15	3	4	1	2	2	2	-	1	15	-	-	-	-	-
Nakhon Si Thammarat	11	2	-	3	2	7	-	3	2	19	-	-	-	-	-
Phuket	6	1	5	16	-	-	-	1	1	24	-	-	-	-	-
Trang	19	2	-	4	-	-	-	2	3	11	-	-	-	-	-
Songkhla	2	-	5	17	3	1	1	1	-	28	-	-	-	-	-
Narathiwat	1	2	7	13	-	3	4	-	-	29	-	-	-	-	-

สถานี Station	ลมผิวพื้น Surface Winds														
	ทิศลม Wind Direction									กำลังลมตามมาตราโบฟอร์ต Wind Force in Beaufort Scale					
	ทำการตรวจเวลา 1300 Observation at 1300									ทำการตรวจเวลา 1300 Observation at 1300					
	Calm	N	NE	E	SE	S	SW	W	NW	1—3	4	5—6	7	8—9	> 9
Chiangrai	-	3	3	5	-	11	3	5	-	29	1	-	-	-	-
Pai	-	-	-	-	-	-	-	-	-	-	-	-	-	-	-
Mae Hongson	1	4	-	2	2	6	8	7	-	28	1	-	-	-	-
Chiangmai	2	-	1	4	9	13	1	-	-	26	1	1	-	-	-
Nan	-	-	1	5	13	9	1	1	-	30	-	-	-	-	-
Lampang	1	1	1	1	1	6	13	5	1	26	3	-	-	-	-
Phrae	-	1	-	-	2	8	11	8	-	19	11	-	-	-	-
Mae Sariang	-	2	1	2	7	12	4	2	-	30	-	-	-	-	-
Uttaradit	12	-	-	3	2	4	8	-	1	18	-	-	-	-	-
Loei	-	3	-	6	3	6	4	6	2	29	1	-	-	-	-
Nakhon Phanom	1	4	3	3	5	10	4	-	-	29	-	-	-	-	-
Udon Thani	2	6	3	3	-	6	6	4	-	28	-	-	-	-	-
Sakon Nakhon	3	6	5	4	3	3	3	2	1	24	2	1	-	-	-
Tak	1	-	-	4	3	10	5	5	2	26	1	2	-	-	-
Phitsanulok	-	1	-	1	3	15	8	2	-	30	-	-	-	-	-
Mae Sot	-	1	-	-	3	4	7	15	-	25	5	-	-	-	-
Mukdahan	-	3	5	5	1	3	10	-	3	29	1	-	-	-	-
Phetchabun	3	3	1	1	3	12	4	1	2	27	-	-	-	-	-
Khon Kaen	2	3	4	3	1	4	9	3	1	28	-	-	-	-	-
Roi Et	4	-	-	5	1	11	9	-	-	26	-	-	-	-	-
Nakhon Sawan	-	-	-	-	6	8	8	6	2	29	1	-	-	-	-
Chaiyaphum	1	4	1	4	4	5	5	5	1	28	1	-	-	-	-
Ubon Ratchathani	4	-	-	2	2	8	6	5	3	22	4	-	-	-	-
Nakhon Ratchasima	2	5	6	-	2	4	8	2	1	28	-	-	-	-	-
Surin	1	1	1	8	4	11	1	2	1	27	2	-	-	-	-
Lopburi	-	1	2	1	-	13	13	-	-	29	-	1	-	-	-
Suphanburi	1	1	-	1	2	11	11	3	-	29	-	-	-	-	-
Prachinburi	-	1	-	2	7	7	4	8	1	27	3	-	-	-	-
Sap Muang	10	2	4	3	-	3	4	2	2	20	-	-	-	-	-
Kanchanaburi	-	2	3	2	3	5	4	9	2	30	-	-	-	-	-
Don Muang	-	3	-	1	4	8	10	1	3	29	1	-	-	-	-
Aranyaprathet	-	1	1	1	3	4	2	11	7	30	-	-	-	-	-
Pom Phrachunlachomklao	-	-	-	-	-	-	-	-	-	-	-	-	-	-	-
Chonburi	-	-	2	2	-	10	7	9	-	25	4	1	-	-	-
Ko Sichang	-	-	-	2	2	3	19	3	1	27	3	-	-	-	-
Sattahip	-	-	-	3	4	16	7	-	-	21	9	-	-	-	-
Chanthaburi	8	-	-	-	1	7	12	1	1	21	1	-	-	-	-
Hua Hin	1	-	1	7	20	1	-	-	-	29	-	-	-	-	-
Prachuap Khirikhan	-	-	2	11	8	8	1	-	-	19	10	-	1	-	-
Khlong Yai	1	-	-	-	-	3	13	13	-	29	-	-	-	-	-
Chumphon	-	-	1	10	15	-	1	3	-	5	19	5	1	-	-
Ranong	1	4	4	4	-	-	1	15	1	29	-	-	-	-	-
Ban Don	-	13	11	4	1	1	-	-	-	29	1	-	-	-	-
Nakhon Si Thammarat	1	5	2	12	-	-	-	3	7	29	-	-	-	-	-
Phuket	1	-	3	20	1	-	1	3	1	29	-	-	-	-	-
Trang	-	4	7	6	3	4	2	4	-	22	5	3	-	-	-
Songkhla	-	3	9	16	1	-	-	-	1	29	1	-	-	-	-
Narathiwat	1	-	6	22	-	-	-	-	1	13	16	-	-	-	-

สถานี Station	ลมผิวพื้น Surface Winds														
	ทิศลม Wind Direction									กำลังลมตามมาตราโบฟอร์ต Wind Force in Beaufort Scale					
	ทำการตรวจเวลา 1600 Observation at 1600									ทำการตรวจเวลา 1600 Observation at 1600					
	Calm	N	NE	E	SE	S	SW	W	NW	1—3	4	5—6	7	8—9	> 9
Chiangrai	-	2	3	2	2	10	6	2	3	26	3	1	-	-	-
Pai	-	-	-	-	-	-	-	-	-	-	-	-	-	-	-
Mae Hongson	2	-	-	2	1	6	13	5	1	26	1	1	-	-	-
Chiangmai	1	3	-	-	9	12	4	1	-	21	6	2	-	-	-
Nan	1	2	1	1	11	10	3	1	-	28	-	1	-	-	-
Lampang	2	2	2	-	4	6	11	2	1	27	1	-	-	-	-
Phrae	-	2	-	2	3	12	7	3	1	23	7	-	-	-	-
Mae Sariang	1	-	1	1	3	7	8	9	-	23	6	-	-	-	-
Uttaradit	9	-	1	-	2	9	6	3	-	20	1	-	-	-	-
Loei	-	3	3	3	2	9	3	6	1	29	-	1	-	-	-
Nakhon Phanom	1	5	6	2	5	5	4	2	-	26	2	1	-	-	-
Udon Thani	1	9	3	-	1	5	7	2	2	28	1	-	-	-	-
Sakon Nakhon	-	5	3	5	2	8	5	-	2	28	1	1	-	-	-
Tak	2	-	-	-	2	12	5	8	1	25	1	2	-	-	-
Phitsanulok	3	1	-	-	3	16	5	1	1	27	-	-	-	-	-
Mae Sot	-	1	1	2	2	3	13	8	-	12	18	-	-	-	-
Mukdahan	-	2	4	2	4	2	11	3	2	30	-	-	-	-	-
Phetchabun	-	4	2	-	3	9	7	4	1	26	4	-	-	-	-
Khon Kaen	5	5	3	2	-	3	6	5	1	25	-	-	-	-	-
Roi Et	8	2	-	3	-	10	7	-	-	20	2	-	-	-	-
Nakhon Sawan	-	1	-	-	3	13	11	1	1	26	2	2	-	-	-
Chaiyaphum	4	-	2	4	3	4	8	4	1	25	1	-	-	-	-
Ubon Ratchathani	9	-	2	1	3	6	6	3	-	19	2	-	-	-	-
Nakhon Ratchasima	2	-	2	1	4	6	7	6	2	27	1	-	-	-	-
Surin	4	2	3	1	4	12	1	2	1	23	3	-	-	-	-
Lopburi	5	1	-	2	2	10	10	-	-	24	-	1	-	-	-
Suphanburi	1	-	2	7	5	7	6	2	-	24	5	-	-	-	-
Prachinburi	-	-	1	5	3	6	8	5	2	28	1	1	-	-	-
Sap Muang	16	1	3	-	1	2	3	3	1	14	-	-	-	-	-
Kanchanaburi	-	2	-	3	9	8	2	5	1	27	3	-	-	-	-
Don Muang	1	-	3	2	2	15	7	-	-	22	5	2	-	-	-
Aranyaprathet	-	1	-	5	-	11	3	9	1	30	-	-	-	-	-
Pom Phrachunlachomklao	-	-	-	-	-	-	-	-	-	-	-	-	-	-	-
Chonburi	-	-	1	2	2	8	13	4	-	25	5	-	-	-	-
Ko Sichang	-	-	-	1	2	7	15	5	-	26	4	-	-	-	-
Sattahip	-	-	-	-	8	16	6	-	-	20	10	-	-	-	-
Chanthaburi	2	2	2	-	1	10	2	-	1	28	-	-	-	-	-
Hua Hin	-	-	-	1	17	11	-	1	-	30	-	-	-	-	-
Prachuap Khirikhan	-	-	1	9	8	12	-	-	-	22	8	-	-	-	-
Khlong Yai	1	2	1	1	-	3	10	12	-	29	-	-	-	-	-
Chumphon	3	-	-	10	13	1	-	3	-	16	8	3	-	-	-
Ranong	1	-	7	5	-	2	1	14	-	27	2	-	-	-	-
Ban Don	2	4	13	6	3	2	-	-	-	26	2	-	-	-	-
Nakhon Si Thammarat	4	2	3	13	-	1	-	3	4	26	-	-	-	-	-
Phuket	1	1	2	11	2	-	4	4	5	28	1	-	-	-	-
Trang	3	2	4	7	1	2	5	6	-	15	7	5	-	-	-
Songkhla	-	5	16	8	-	1	-	-	-	25	5	-	-	-	-
Narathiwat	2	1	6	21	-	-	-	-	-	21	7	-	-	-	-

สถานี Station	จำนวนเมฆ Cloud Amount 0—8		ทรรศนวิสัย Visibility Km.		จำนวนฝนตก มม. Rainfall in mm.				จำนวนน้ำระเหย มม. Evaporation (piche) mm.		
	เวลา 0700	เวลา 1300	เวลา 0700	เวลา 1300	วันมีฝน Rainy day	จำนวนฝนตก Total Amount	มากที่สุดในวันหนึ่ง Heaviest in 24 hours: จำนวน Amount	มากที่สุดในวันหนึ่ง Heaviest in 24 hours: วันที่ Date	รวมทั้งเดือน Total for Month	มากที่สุดในวันหนึ่ง Greatest in one day	วันที่ Date
Chiangrai	3.7	3.6	5.6	7.3	10	84.9	24.6	26	99.3	5.4	3
Pai	-	-	-	-	-	-	-	-	-	-	-
Mae Hongson	2.4	2.8	9.8	12.5	5	57.1	18.6	17	134.7	6.4	16
Chiangmai	4.2	2.9	6.3	8.1	6	32.2	13.1	20	187.3	10.5	7
Nan	4.5	3.3	4.1	8.1	16	164.5	42.6	24	87.5	6.2	2
Lampang	2.8	3.1	3.2	7.2	10	48.2	14.7	24	121.4	7.2	1
Phrae	5.1	4.7	5.4	8.7	9	101.0	28.2	12	144.4	7.8	2
Mae Sariang	3.1	3.3	6.1	11.3	5	16.9	14.7	19	141.2	5.8	13,17
Uttaradit	3.6	3.4	6.6	8.1	7	31.7	8.8	15	105.0	4.8	1,2
Loei	3.8	3.7	2.2	4.6	15	102.2	32.0	22	107.1	7.1	2
Nakhon Phanom	4.9	4.7	5.2	7.9	12	185.3	110.4	30	98.9	5.8	3
Udon Thani	4.9	4.7	5.6	9.1	10	90.9	31.1	7	137.6	10.1	2
Sakon Nakhon	3.6	4.0	6.6	8.9	7	91.8	57.5	23	132.9	11.2	3
Tak	6.0	6.1	13.6	20.7	7	30.2	18.2	13	144.5	8.6	5
Phitsanulok	5.5	4.2	8.0	10.4	6	89.7	44.2	17	-	-	-
Mae Sot	3.6	3.9	7.0	14.5	7	74.6	33.7	23	119.8	5.6	15
Mukdahan	4.0	4.9	8.3	10.5	7	86.9	94.4	22	130.9	8.5	1
Phetchabun	4.6	3.7	8.1	9.2	11	185.0	45.9	13	106.6	7.1	2
Khon Kaen	3.8	4.1	4.8	7.3	5	14.8	6.7	15	140.6	8.6	1
Roi Et	5.4	5.4	7.5	8.4	8	79.9	33.3	26	102.9	7.0	2
Nakhon Sawan	3.8	2.9	7.7	8.9	8	109.7	34.2	15	142.1	9.2	5
Chaiyaphum	4.6	4.4	6.3	9.1	9	95.0	49.7	12	144.6	9.8	1,2
Ubon Ratchathani	5.9	5.7	7.5	9.8	9	182.4	47.4	20	114.7	7.5	4
Nakhon Ratchasima	4.7	4.4	2.4	7.0	14	95.6	23.2	20	108.7	7.0	1
Surin	4.9	5.7	6.7	8.8	9	196.1	63.2	14	128.0	8.9	7
Lopburi	5.8	5.3	6.5	7.9	9	105.7	44.0	22	139.4	7.6	1,3
Suphanburi	4.7	4.4	8.3	10.2	7	135.0	69.6	15	106.7	5.[illegible]	1
Prachinburi	5.2	5.3	9.2	12.4	9	77.3	44.4	17	127.6	6.7	2
Sap Muang	3.6	4.8	6.5	13.5	16	121.3	35.0	6	65.5	5.9	1
Kanchanaburi	3.7	4.2	10.5	14.6	9	133.8	51.0	25	133.0	7.9	1
Don Muang	5.7	5.5	9.6	12.9	11	120.5	56.1	17	-	-	-
Aranyaprathet	4.0	4.8	11.4	12.0	11	68.0	40.4	15	123.3	5.8	9,13
Pom Phrachunlachomklao	-	-	-	-	-	-	-	-	-	-	-
Chonburi	3.0	4.4	7.9	9.6	13	88.6	19.5	22	85.6	4.6	2,4
Ko Sichang	4.2	3.7	8.0	10.0	6	18.1	8.7	23	79.7	3.3	5
Sattahip	5.4	5.4	12.9	14.2	8	117.4	43.9	27	96.9	4.3	9
Chanthaburi	5.0	5.3	3.6	8.1	11	172.7	35.6	17	76.8	3.6	2
Hua Hin	4.3	4.1	9.7	10.4	6	8.6	2.8	25	93.4	4.2	1
Prachuap Khirikhan	3.7	3.9	6.9	9.6	0	0	0	0	86.4	4.3	1
Khlong Yai	4.1	4.6	6.1	6.6	9	95.2	40.6	18	56.9	2.5	13
Chumphon	4.4	4.2	5.6	13.0	7	57.1	32.8	21	63.7	4.3	2
Ranong	5.0	5.6	8.0	10.3	15	246.4	63.4	26	66.7	4.3	14
Ban Don	4.2	4.8	1.1	9.3	5	12.3	4.6	21	85.9	4.6	13
Nakhon Si Thammarat	4.4	5.8	6.2	7.2	10	119.4	35.1	16	-	-	-
Phuket	5.0	4.2	9.1	11.3	11	78.4	16.8	11	82.5	4.0	1
Trang	3.5	5.6	2.8	11.3	12	139.4	31.6	24	67.1	4.0	14
Songkhla	6.2	5.0	9.4	12.5	8	34.5	10.4	24	91.6	4.5	12
Narathiwat	4.0	5.4	9.0	10.7	4	46.1	28.5	18	-	-	-

สถานี Station	ทรรศนวิสัย Visibility									
	Number of Observations									
	< 0.05 Km.	0.05— 0.1Km.	0.2— 0.5Km.	0.6— 1.0Km.	2—4 Km.	5—10 Km.	11—20 Km.	21—30 Km.	31—50 Km.	> 50 Km.
Chiangrai *	-	-	-	-	105	120	15	-	-	-
Pai	-	-	-	-	-	-	-	-	-	-
Mae Hongson *	-	-	-	-	17	82	141	-	-	-
Chiangmai *	-	-	-	-	11	188	1	-	-	-
Nan +	-	-	-	2	77	75	6	-	-	-
Lampang +	-	-	-	10	53	103	14	-	-	-
Phrae	-	-	-	-	19	112	19	-	-	-
Mae Sariang +	-	-	-	-	40	109	31	-	-	-
Uttaradit +	-	-	-	-	42	107	31	-	-	-
Loei +	-	1	-	16	84	78	1	-	-	-
Nakhon Phanom +	-	1	-	-	71	80	28	-	-	-
Udon Thani *	-	-	-	1	44	159	36	-	-	-
Sakon Nakhon +	-	-	1	1	70	47	61	-	-	-
Tak	-	-	-	-	5	46	57	26	16	-
Phitsanulok *	-	-	-	1	5	178	56	-	-	-
Mae Sot +	-	-	-	-	16	67	88	9	-	-
Mukdahan +	-	-	-	12	62	43	63	-	-	-
Phetchabun	-	-	-	-	21	93	36	-	-	-
Khon Kaen *	-	-	-	-	96	132	12	-	-	-
Roi Et +	-	-	-	1	7	170	2	-	-	-
Nakhon Sawan +	-	-	-	1	26	108	45	-	-	-
Chaiyaphum	-	-	-	-	28	88	34	-	-	-
Ubon Ratchathani *	-	-	-	1	36	129	74	-	-	-
Nakhon Ratchasima *	-	-	-	2	123	115	-	-	-	-
Surin +	-	-	2	1	1	175	1	-	-	-
Lopburi +	-	-	-	-	8	160	12	-	-	-
Suphanburi	-	-	1	-	-	139	10	-	-	-
Prachinburi	-	-	-	1	7	62	78	2	-	-
Sap Muang	-	-	-	19	7	62	62	-	-	-
Kanchanaburi +	-	-	1	-	2	50	124	3	-	-
Don Muang *	-	-	-	-	-	91	149	-	-	-
Aranyaprathet +	-	-	-	-	1	73	106	-	-	-
Pom Phrachunlachomklao	-	-	-	-	-	-	-	-	-	-
Chonburi +	-	-	1	-	2	134	43	-	-	-
Ko Sichang	-	-	-	-	1	107	42	-	-	-
Sattahip *	-	-	-	-	-	51	189	-	-	-
Chanthaburi *	-	-	1	3	53	167	16	-	-	-
Hua Hin +	-	-	-	-	-	118	62	-	-	-
Prachuap Khirikhan +	-	-	-	1	3	151	25	-	-	-
Khlong Yai +	-	-	-	2	26	147	5	-	-	-
Chumphon +	-	-	-	-	12	107	61	-	-	-
Ranong +	-	-	-	3	3	128	46	-	-	-
Ban Don *	-	1	19	8	-	203	9	-	-	-
Nakhon Si Thammarat	-	-	-	-	8	142	-	-	-	-
Phuket	-	-	-	-	-	85	65	-	-	-
Trang +	-	1	7	6	20	90	56	-	-	-
Songkhla *	-	-	-	-	-	80	160	-	-	-
Narathiwat +	-	-	-	-	-	168	12	-	-	-

* Observation for 8 times per day.

\+ Observation for 6 times per day.

Other stations 5 times per day.

สถานี Station	จำนวนวันที่มี Number of days with						
	○	◑	◐	●	⌒	≡	=
Chiangrai	0	13	17	0	30	0	22
Pai	-	-	-	-	-	-	-
Mae Hongson	0	21	9	0	3	0	7
Chiangmai	0	15	15	0	30	25	25
Nan	1	11	18	0	27	0	28
Lampang	0	15	15	0	29	0	29
Phrae	0	3	27	0	8	0	25
Mae Sariang	1	17	12	0	23	0	25
Uttaradit	0	14	16	0	30	0	28
Loei	0	9	21	0	3	1	28
Nakhon Phanom	0	8	22	0	23	0	24
Udon Thani	0	8	22	0	0	1	18
Sakon Nakhon	2	11	17	0	13	0	11
Tak	0	2	27	1	0	0	6
Phitsanulok	0	8	22	0	1	0	38
Mae Sot	0	15	15	0	21	0	21
Mukdahan	1	7	22	0	3	0	9
Phetchabun	0	10	20	0	21	3	0
Khon Kaen	4	9	17	0	0	0	20
Roi Et	0	5	25	0	3	0	11
Nakhon Sawan	2	11	17	0	30	0	21
Chaiyaphum	1	7	22	0	0	0	17
Ubon Ratchathani	0	6	24	0	17	0	14
Nakhon Ratchasima	0	7	23	0	27	[illegible]	30
Surin	0	5	25	0	5	0	18
Lopburi	1	2	27	0	5	0	16
Suphanburi	0	8	22	0	4	0	16
Prachinburi	0	6	24	0	18	8	8
Sap Muang	0	9	21	0	13	13	6
Kanchanaburi	0	7	23	0	25	0	6
Don Muang	0	2	28	0	30	0	22
Aranyaprathet	0	4	26	0	1	0	7
Pom Phrachunlachomklao	-	-	-	-	-	-	-
Chonburi	1	8	21	0	29	0	28
Ko Sichang	0	9	21	0	2	0	23
Sathahip	0	6	24	0	15	11	11
Chanthaburi	0	6	24	0	30	0	30
Hua Hin	0	8	22	0	0	0	17
Prachuap Khirikhan	0	10	20	0	27	1	30
Khlong Yai	0	8	22	0	0	0	19
Chumphon	0	13	17	0	24	0	25
Ranong	0	4	26	0	12	0	18
Ban Don	0	6	24	0	30	28	29
Nakhon Si Thammarat	0	5	25	0	0	0	29
Phuket	0	7	23	0	20	0	18
Trang	0	2	28	0	27	11	25
Songkhla	0	4	25	1	4	0	23
Narathiwat	0	3	27	0	23	0	7

สถานี Station	จำนวนวันที่มี Number of days with					
	∞	Δ	↘	(R)	R	V
Chiangrai	19	2	28	8	8	5
Pai	-	-	-	-	-	-
Mae Hongson	19	1	10	7	5	0
Chiangmai	23	0	15	15	5	0
Nan	16	1	17	12	15	0
Lampang	26	0	22	3	14	1
Phrae	21	1	26	14	8	0
Mae Sariang	21	0	5	5	4	0
Uttaradit	26	0	15	7	8	0
Loei	24	0	22	18	6	0
Nakh on Phanom	13	1	14	11	7	0
Udon Thani	12	0	10	3	5	0
Sakon Nakhon	13	0	12	4	8	0
Tak	10	0	19	16	12	0
Phitsanulok	18	0	21	10	7	0
Mae Sot	14	0	19	5	7	0
Mukdahan	14	0	16	10	7	0
Phetchabun	14	1	26	0	17	1
Khon Kaen	19	0	15	4	6	0
Roi Et	13	0	9	6	7	0
Nakhon Sawan	22	0	14	10	5	0
Chaiyaphum	13	0	15	10	9	0
Ubon Ratchathani	13	0	16	0	10	0
Nakhon Ratchasima	20	0	16	9	10	0
Surin	14	0	17	8	7	1
Lopburi	17	1	18	16	12	0
Suphanburi	14	0	7	0	9	0
Prachinburi	13	0	24	14	13	0
Sap Muang	13	1	20	23	22	0
Kanchanaburi	1	0	19	11	7	0
Don Muang	14	0	17	3	9	0
Aranyaprathet	14	0	13	8	6	0
Pom Phrachunlachomklao	-	-	-	-	-	-
Chonburi	16	0	12	8	12	0
Ko Sichang	14	0	15	19	6	0
Sattahip	1	0	16	11	7	0
Chanthaburi	13	0	15	7	13	1
Hua Hin	15	0	15	8	2	0
Prachuap Khirikhan	17	0	9	4	0	0
Khlong Yai	13	0	13	13	8	0
Chumphon	13	0	23	16	5	0
Ranong	7	0	13	3	19	0
Ban Don	16	0	25	20	3	0
Nakhon Si Thammarat	15	0	9	13	12	0
Phuket	18	0	13	14	3	0
Trang	16	0	26	17	17	0
Songkhla	5	0	26	12	2	0
Narathiwat	7	0	22	3	4	0

รายงานฝนตกของบางสถานี ประจำเดือน เมษายน ๒๕๑๐

Rainfall Report of some selected stations for month of April 1967

สถานีตรวจน้ำฝน Rainfall Station	จำนวนฝนตก Amount			ต่างจากปรกติ Departure
	วันฝนตก Rainy days	๒๕๑๐ 1967	๒๕๐๙ 1966	mm.
ภาคเหนือ Northern Part				
1. Chiangrai *	12	84.9	99.5	+ 9.6
2. Mae Hongson *	5	57.1	1.0	+ 22.5
3. Mae Sariang *	5	14.9	-	- 30.7
4. Chiangmai *	6	32.2	7.5	- [illegible]
5. Nan *	16	164.5	84.3	+ 73.8
6. Lamphun	1	14.3	...	- 45.5
7. Lampang *	10	42.2	1.0	- 23.3
8. Phrae *	9	101.0	0.1	+ 24.6
9. Uttaradit *	7	31.7	0.4	- 53.7
ภาคตะวันออกเฉียงเหนือ Northeastern Part				
1. Nong Khai	8	147.1	192.7	+ 74.1
2. Loei *	15	102.2	[illegible]	+ 11.7
3. Udon Thani *	10	90.9	114.1	- 4.8
4. Sakon Nakhon *	7	91.8	192.7	+ [illegible]
5. Khon Kaen *	5	24.8	58.9	- 57.7
6. Maha Sarakham	8	79.7	[illegible]	+ 5.9
7. Roi Et *	9	79.9	[illegible]	- 11.1
8. Mukdahan *	7	[illegible]	74.9	+ [illegible]
9. Chaiyaphum *	9	95.0	51.2	+ 10.6
10. Ubon Ratchathani *	9	[illegible]	102.0	+ 110.7
11. Sisaket	3	[illegible]	102.0	- 28.1
12. Buriram	2	[illegible]	117.7	+ 64.6
13. Nakhon Phanom *	12	[illegible]	124.3	+ [illegible]
14. Surin *	9	106.1	34.9	+ 114.3
15. Nakhon Ratchasima *	14	95.6	61.7	+ 17.7
ภาคกลาง Central Part				
1. Sukho Thai	1	39.3	-	- 33.4
2. Tak *	7	30.2	0.8	- 22.5
3. Mae Sot *	7	74.6	-	+ 35.0
4. Phitsanulok *	6	[illegible]	1.9	+ 14.9
5 Kamphaeng Phet	3	24.3	39.9	- 24.1
6. Phichit	3	[illegible]	6.2	- 22.5
7. Nakhon Sawan *	8	109.7	50.7	+ 44.3
8. Phetchabun *	11	165.0	45.1	+ 110.4
9. Uthai Thani	3	150.5	-	+ 71.0
10. Chainat	...	...	...	...
11. Singburi	2	64.2	14.0	- 7.3
12. Lopburi *	9	165.7	90.0	+ 21.1
13. Ang Thong	3	198.6	77.9	+ 27.7
14. Saraburi	2	[illegible]	52.6	- 26.5
15. Suphanburi *	7	135.0	33.2	+ 44.8
16. Ayutthaya	4	[illegible]	11.0	+ [illegible]
17. Nakhon Nayok	5	21.9	15.2	- 83.8
18. Pathum Thani	6	143.9	28.0	+ 55.9

รายงานฝนตกของบางสถานี ประจำเดือน เมษายน ๒๕๑๐

Rainfall Report of some selected stations for month of April 1967

สถานีตรวจน้ำฝน Rainfall Station	จำนวนฝนตก Amount			ต่างจากปรกติ Departure
	วันฝนตก Rainy days	๒๕๑๐ 1967	๒๕๐๙ 1966	mm.
19. Kanchanaburi *	9	133.8	28.5	+ 64.9
20. Nonthaburi	3	19.0	31.2	- 36.7
21. Nakhon Pathom	4	112.9	20.0	+ 51.7
22. Don Muang *	11	120.5	21.2	+ 13.0
23. Thonburi	7	166.8	...	+ 103.8
24. Bangkok *	12	67.6	73.3	- 21.4
25. Samut Prakan	5	73.5	150.0	- 18.3
26. Samut Sakhon	7	82.0	2.1	+ 0.4
27. Samut Songkhram	1	1.2	1.0	- 56.0
ภาคตะวันออก Eastern Part				
1. Prachinburi *	9	77.3	99.2	- 46.9
2. Aranyaprathet *	11	68.0	116.8	- 45.0
3. Chachoengsao	5	142.1	76.0	+ 62.4
4. Chonburi *	13	88.6	18.7	+ 11.0
5. Sattahip *	8	117.4	26.1	+ 7.9
6. Rayong	6	40.9	7.6	- 46.5
7. Chanthaburi *	11	172.7	151.2	+ 29.6
8. Trat	7	210.0	131.1	+ 46.1
9. Khlong Yai *	9	95.2	90.5	- 61.0
ภาคใต้ Southern Part				
1. Ratburi	3	14.4	20.7	- 36.1
2. Phetburi	1	28.4	25.8	- 21.7
3. Hua Hin *	6	8.6	2.0	- 55.3
4. Prachuap Khirikhan *	-	-	2.0	- 79.3
5. Chumphon *	7	57.1	11.3	- 65.1
6. Ranong *	15	246.4	175.4	+ 17.5
7. Ban Don *	5	12.3	20.1	- 83.1
8. Phang — nga	15	223.8	348.1	- 24.6
9. Nakhon Si Thammarat *	10	119.4	16.5	- 39.6
10. Krabi	8	162.9	110.0	+ 23.9
11. Phuket *	11	78.4	93.7	- 72.5
12. Phatthalung	9	72.9	51.5	+ 5.3
13. Trang *	12	139.4	135.6	- 37.5
14. Songkhla *	8	34.5	68.7	- 56.2
15. Pattani	1	10.0	77.0	- 32.4
16. Satun	9	172.4	158.9	- 21.4
17. Yala	3	69.3	4.3	- 24.2
18. Narathiwat *	4	46.1	137.1	- 39.2

* ผลการตรวจของสถานีตรวจอากาศกรมอุตุนิยมวิทยา
Data from Meteorological Department

— ไม่มีฝนตก **No Rainfall**

... ไม่ได้รับรายงาน **No Report**

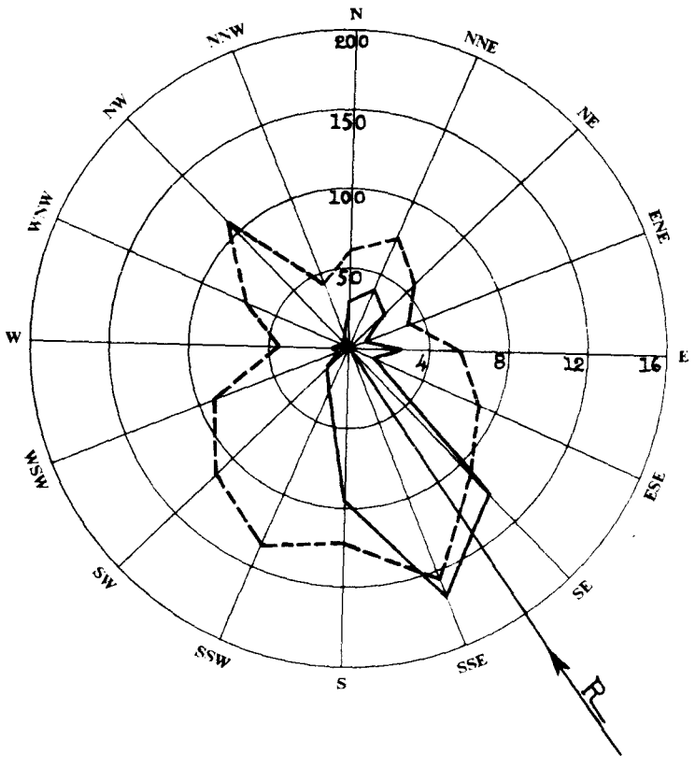

ผลสรุปการตรวจลมรายชั่วโมงของสถานี กรุงเทพ ฯ

Wind—Rose of Bangkok

เมษายน ๒๕๑๐ ทิศร่วม (Resultant Direction) S 35° 25' E April 1967

ทิศ Direction		N	NNE	NE	ENE	E	ESE	SE	SSE	S	SSW	SW	WSW	W	WNW	NW	NNW	Calm
ความถี่ Frequency	ชม. Hrs.	27	38	29	11	33	15	129	171	96	28	14	5	9	2	2	4	1[illegible]
	%	3.7	5.3	4.0	1.5	4.6	2.1	17.9	23.8	13.3	3.9	1.9	0.7	1.3	0.3	0.3	0.6	1[illegible]
ความเร็วรวม Distance Travelled	กม./ชม. Km.hr.	129.0	225.0	124.0	35.0	184.0	110.0	1166.0	2097.0	952.0	305.0	127.0	35.0	29.0	11.0	17.0	13.0	-
ความเร็วเฉลี่ย Mean Velocity	กม./ชม. Km.hr.	4.8	5.9	4.3	3.2	5.6	7.3	9.0	12.3	9.9	10.9	9.1	7.0	3.2	5.5	8.5	3.3	-

——— เส้นความถี่ของลมในทิศต่าง ๆ เป็นจำนวนชั่วโมง

- - - - - ความเร็วลมเฉลี่ยเป็น กม./ชม. ในทิศต่าง ๆ

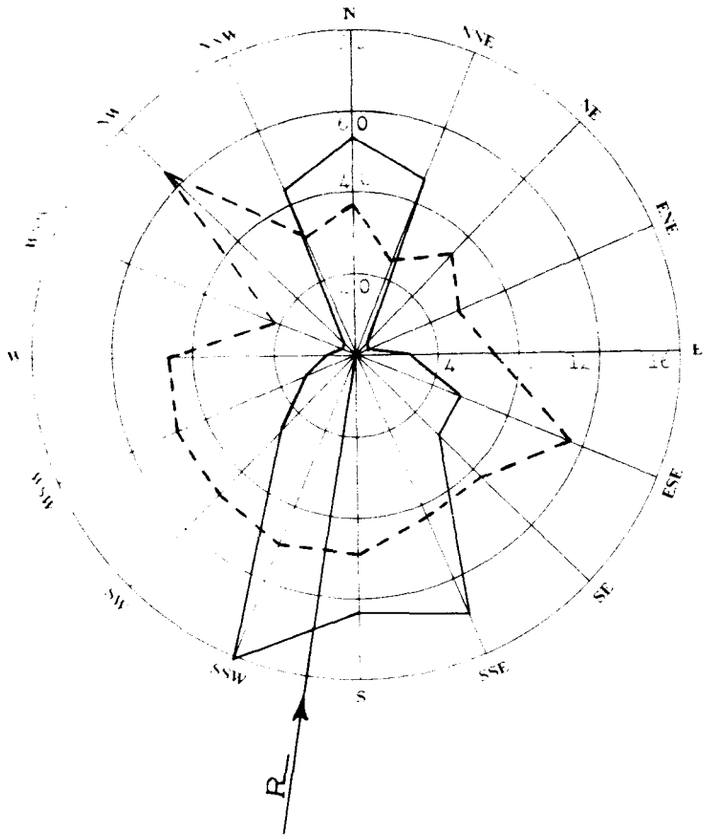

ผลสรุปการตรวจลมรายชั่วโมงของสถานี เชียงใหม่

Wind—Rose of **Chiangmai**

ทิศร่วม (Resultant Direction) S 9° 20' E

April 1967

ทิศ Direction		N	NNE	NE	ENE	E	ESE	SE	SSE	S	SSW	SW	WSW	W	WNW	NW	NNW	Calm
Frequency	ชม. Hrs	54	47	4	3	13	28	29	71	64	81	27	13	7	3	4	44	228
	%	3.9	[illegible]	[illegible]	[illegible]	1.8	3.9	4.0	9.9	8.9	11.2	3.7	1.8	1.0	0.4	0.6	6.1	31.7
[illegible]	กม./ชม. Km/hr	[illegible]	[illegible]	[illegible]	16.0	[illegible]	324.5	253.5	623.0	641.0	821.5	262.5	126.0	66.0	12.5	51.5	277.0	-
[illegible] Mean Speed	กม./ชม. Km/hr	[illegible]	[illegible]	[illegible]	[illegible]	[illegible]	11.6	8.7	8.8	10.0	10.1	9.7	9.7	9.4	4.2	12.9	6.3	-

——— เส้นความถี่ของลมในทิศต่าง ๆ เป็นจำนวนชั่วโมง

- - - - - ความเร็วเฉลี่ย [illegible] กม./ชม. ในทิศต่าง ๆ

บัญชีแสดงรายการที่ตั้งสถานีตรวจอากาศชายทะเล

List of Coastal Meteorological Stations with their Geographical Position.

Station	ตำบลที่ตั้งของสถานี Geographical Positions						สูงจากระดับทะเลเป็นเมตร Altitude in m.	หมายเหตุ Remarks
	แลต. Lat. °	น. N. '	"	ลอง. Long. °	'	อ. E. "		
San Don	13	26	31	100	36	16	19.0	
Hin Sampayue	13	33	55	100	48	07	11.3	
Ko Phai	12	55	51	100	40	25	144.0	
Rayong	12	39	37	101	16	26	18.5	
Ko Chuang	12	30	56	100	57	33	150.0	
Laem Sing	12	28	07	102	03	43	82.4	
Laem Ngop	12	10	10	102	23	46	11.0	
Lang Suan	09	56	32	99	09	45	14.0	
Ko Prap	09	13	20	99	15	25	78.0	
Ko Tapao Noi	07	49	49	98	25	37	55.0	
Laem Ta Chi	06	57	00	101	17	36	29.4	

สรุปผลการตรวจอุตุนิยมวิทยาของสถานีตรวจอากาศชายทะเล ประจำเดือน เมษายน ๒๕๑๐

Monthly Summary of Meteorological Observations for Coastal Stations for Month of April 1967

Coastal Station	เมฆ / Clouds				
	จำนวนวันที่มี / Number of days with				
	Clear	Partly cloudy (1—4 oktas)	Cloudy (5—7 oktas)	Overcast (8 oktas)	Mean cloudiness (0—8 oktas)
San Don	NOOBSERVATIONS				
Hin Sampayue	NOOBSERVATIONS				
Ko Phai	-	6	24	-	5.4
Rayong	-	10	20	-	5.4
Ko Chuang	-	8	22	-	5.4
Laem Sing	-	22	8	-	3.6
Laem Ngop	-	6	24	-	6.7
Lang Suan	-	-	30	-	6.3
Ko Prap	-	5	25	-	5.4
Ko Tapao Noi	-	3	26	1	6.6
Laem Ta Chi	-	9	21	-	5.3

สรุปผลการตรวจอุตุนิยมวิทยาของสถานีตรวจอากาศชายทะเล ประจำเดือน เมษายน ๒๕๑๐

Monthly Summary of Meteorological Observations for Coastal Stations for Month of April 1967

Station	ทรรศนวิสัย Visibility จำนวนครั้งที่มีการตรวจ Number of Observation										จำนวนวันที่มี Number of days with		
	<0.05 Km.	0.05—0.1 Km.	0.2—0.5 Km.	0.6—1 Km.	2—4 Km.	5—10 Km.	11—20 Km.	21—30 Km.	31—50 Km.	> 50 Km.	Thunder—storm	Lightning	Fog
San Don	N O			O B	S	E	R V		A	T	I O	N S	
Hin Sampayue	N O			O B	S	E	R V		A	T	I O	N S	
Ko Phai	-	-	-	-	-	6	114	-	-	-	5	10	-
Rayong	-	-	-	-	-	4	116	-	-	-	6	1	-
Ko Chuang	-	-	-	-	-	12	108	-	-	-	9	11	-
Laem Sing	-	-	-	-	1	76	43	-	-	-	1	5	-
Laem Ngop	-	-	-	-	-	101	19	-	-	-	-	-	-
Lang Suan	-	-	-	-	-	99	21	-	-	-	6	7	-
Ko Prap	-	-	-	-	3	111	6	-	-	-	-	5	9
Ko Tapao Noi	-	-	-	-	-	69	51	-	-	-	3	13	-
Laem Ta Chi	-	-	-	-	-	-	120	-	-	-	7	10	-

Note :— Each of stations observed 4 times per day.

สรุปผลการตรวจอุตุนิยมวิทยาของสถานีตรวจอากาศชายทะเล ประจำเดือน เมษายน ๒๕๑๐

Monthly Summary of Meteorological Observations for Coastal Stations for Month of April 1967

Station	ลักษณะทะเลและคลื่นใต้น้ำ จำนวนวันที่มี								State of sea and swell Number of days with
	Calm 0—0.1 m.	Smooth 0.1—0.5 m.	Slight 0.5—1.25 m.	Moderate 1.25—2.5 m.	Rough 2.5—4 m.	Very rough 4—6 m.	High 6—9 m.	Very high 9—14 m.	Swell
San Don		N O	O	B S	E R	V A	T I	O N	S
Hin Sampayue		N O	O	B S	E R	V A	T I	O N	S
Ko Phai	-	-	4	26	-	-	-	-	30
Rayong	-	-	7	23	-	-	-	-	17
Ko Chuang	-	-	30	-	-	-	-	-	19
Laem Sing	1	17	12	-	-	-	-	-	30
Laem Ngop	-	-	19	11	-	-	-	-	1
Lang Suan	-	12	18	-	-	-	-	-	30
Ko Prap	27	3	-	-	-	-	-	-	-
Ko Tapao Noi	-	5	23	2	-	-	-	-	-
Laem Ta Chi	-	2	24	4	-	-	-	-	21

กรมอุตุนิยมวิทยา

สำนักนายกรัฐมนตรี

รายงานอุตุนิยมวิทยาประจำเดือน

ปีที่ ๓๒ ฉบับที่ ๕

พฤษภาคม ๒๕๑๐

METEOROLOGICAL DEPARTMENT

OFFICE OF THE PRIME MINISTER

MONTHLY METEOROLOGICAL BULLETIN

Vol. 32 Part 5

May 1967

พลเรือโท สนิธ เวสารัชชนันท์

อธิบดี

Sanit Vesa-rajananda

Vice Admiral, Director General

๑ มกราคม ๒๕๑๐
จำนวน ๒๐๐ เล่ม

กรมอุตุนิยมวิทยา

สำนักนายกรัฐมนตรี

รายงานอุตุนิยมวิทยาประจำเดือน

ปีที่ ๓๒ ฉบับที่ ๕

พฤษภาคม ๒๕๑๐

METEOROLOGICAL DEPARTMENT

OFFICE OF THE PRIME MINISTER

MONTHLY METEOROLOGICAL BULLETIN

Vol. 32 Part 5

May 1967

พลเรือโท สนิธ เวสารัชชนันท์

อธิบดี

Sanit Vesa-rajananda

Vice Admiral, Director General

Publication of this report was supported by the Research and Development Field Unit — Thailand, Advanced Research Projects Agency, Office of the Secretary of Defense, United States Government.

สารบาญ

INDEX

หน้า
Page

คำนำ
Introduction ... ... ก *A*

บัญชีแสดงรายการที่ตั้งสถานีตรวจอากาศ
List of Meteorological Stations with their Geographical Positions 1

ลมฟ้าอากาศ
A Summary 2

รายงานผลการตรวจรายชั่วโมงประจำเดือนของสถานีกลางกรุงเทพ ฯ สำหรับ
Hourly values for Central Stations, Bangkok of

ความกดอากาศ *Pressure*

ความชื้นสัมพันธ์ *Relative Humidity*

อุณหภูมิ *Temperature*

ลม *Surface wind*

ฝน *Rainfall* 4

รายงานผลการตรวจเฉพาะเวลา 0700 1000 1300 1600
Observation at fixed hours of

ทรรศนวิสัย *Visibility*

จำนวนเมฆ *Amount of Clouds*

ชนิดของเมฆ *Form of Clouds* 10

รายงานค่าเฉลี่ยประจำวันและประจำเดือนของผลการตรวจอุตุนิยมวิทยาต่าง ๆ และสรุปผลการตรวจประจำเดือนของสถานีกลางกรุงเทพ ฯ
Daily and Monthly values of Meteorological Elements and Monthly Summary of Central Stations, Bangkok 11

สรุปผลการตรวจอุตุนิยมวิทยาประจำเดือนของบางสถานี
Summary of Observations of some selected Stations 14

รายงานฝนประจำเดือน
Monthly Rainfall report 27

สรุปผลการตรวจลมประจำเดือนของสถานีกลางกรุงเทพ ฯ
Wind - rose of Central Stations, Bangkok 29

สรุปผลการตรวจลมประจำเดือนของสถานีสัตหีบ
Wind - rose of Sattahip 30

สรุปผลการตรวจอุตุนิยมวิทยาของสถานีชายทะเล
Summary of Meteorological Observations for Coastal Stations 31

คำนำ

PREFACE

1. สถานีตรวจอากาศกลางกรุงเทพ ฯ แห่งกองสถานีตรวจอากาศ กรมอุตุนิยมวิทยา ตั้งอยู่ที่ถนนสุขุมวิท จังหวัดพระนคร ในแลต. 13° 44' น. ลอง. 100° 30' อ. สูงของบาโรเมตรจากระดับทะเล 16.37 เมตร เวลาที่ใช้ในการตรวจอุตุนิยมวิทยาใช้เวลากรุงเทพ ฯ และมีการตรวจอุตุนิยมวิทยาทุกชั่วโมง สำหรับสถานีอื่น ๆ ได้มีรายการแจ้งอยู่ในตารางแล้วและส่วนมากทำการตรวจวันละ 8 เวลาเท่านั้น

The Central Meteorological Station in Bangkok is situated at Lat. 13° 44' N., Long. 100° 30' E., height of barometer 16.37 metres above Mean Sea-level. For all readings local standard time is used (105 th. degree M. E. G.) and hourly observations are maintained. For other stations generally eight observations are made at 3 hour intervals from 0100 to 2200.

2. ความกดอากาศได้แก้อุณหภูมิ แลตติจูด และระดับทะเลแล้ว
Barometric readings are corrected for temperature, latitude and Mean Sea-level.

3. ทิศและความเร็วลมเป็นรายชั่วโมง ตรวจโดยเครื่องวัดลมชนิดอัตโนมัติแบบไดนส์
Hourly directions and velocities of the wind are taken from the record sheets of the Dines Pressure Tube Anemograph.

4. เธอร์โมเมตรทุกชนิดได้ติดตั้งไว้ในเรือนเธอร์โมเมตรแบบสเตเวนสัน
All thermometers are installed in Stevenson screen.

5. เครื่องหมายลมฟ้าอากาศและปรากฏการณ์บางอย่างทางอุตุนิยมวิทยา ในช่องหมายเหตุลมฟ้าอากาศใช้แบบสากล มีความหมายดังต่อไปนี้ :-
International Symbols are used in registering the state of weather and other meteorological phenomena.

B

○ ท้องฟ้าไม่มีเมฆ **Clear**

◑ ท้องฟ้ามีเมฆบางส่วน **Partly cloudy**

◐ ท้องฟ้ามีเมฆมาก **Cloudy**

● ท้องฟ้ามีเมฆเต็ม **Overcast**

∞ ฟ้าหรัวแห้ง ทรรศนวิสัยเกินกว่า 1000 เมตร **Haze**

↘ ฟ้าแลบในระยะไกล **Lightning**

= ฟ้าหรัวชื้น (หมอกบาง) ทรรศนวิสัยตั้งแต่ 1000 เมตร ถึง 2000 เมตร **Mist**

≡ หมอก ทรรศนวิสัยต่ำกว่า 1000 เมตร **Fog**

∀ พายุฝน **Squall**

⊙ ฝนละออง **Drizzle**

◉ ฝน **Rain**

⊕ ฝนผ่าน **Shower**

⊕̂ ฝนผ่านหรือฝนที่มีลูกเห็บเล็กน้อยหรือปานกลาง **Shower with slight or moderate hail**

ᚱ พายุฟ้าคะนอง **Thunderstorm**

ᚱ̇ พายุฟ้าคะนองอย่างอ่อนมีฝน **Slight thunderstorm**

ᚱ̂ พายุฟ้าคะนองอย่างอ่อนมีลูกเห็บ **Slight thunderstorm with hail**

ᚱ̇ พายุฟ้าคะนองอย่างปานกลางมีฝน **Moderate thunderstorm**

ᚱ̂ พายุฟ้าคะนองอย่างปานกลางมีลูกเห็บ **Moderate thunderstorm with hail**

ᚱ̇ พายุฟ้าคะนองอย่างแรงมีฝน **Heavy thunderstorm**

ᚱ̂ พายุฟ้าคะนองอย่างแรงมีลูกเห็บ **Heavy thunderstorm with hail**

(ᚱ) พายุฟ้าคะนองไม่ผ่านสถานี **Distant thunderstorm**

⊕ อาทิตย์ทรงกลด **Solar halo**

ᗡ จันทร์ทรงกลด **Luna corona**

△ ลูกเห็บ **Hail**

⌓ น้ำค้าง **Dew**

กรมอุตุนิยมวิทยา
สำนักนายกรัฐมนตรี
พลเรือโท สนิธ เวสารัชชนันท์
อธิบดี

Meteorological Department
Office of the Prime Minister
Sanit Vesa-rajananda
Vice Admiral, Director-General

บัญชีแสดงรายการที่ตั้งสถานีตรวจอากาศ

List of Meteorological Stations with their Geographical Positions

สถานี Station	ตำบลที่ตั้งสถานี Geographical Positions				
	แลต. Lat. °	น. N. '	ลอง. Long. °	อ. E. '	สูงเป็นเมตร Alt. in m.
Chiangrai	19	55	99	50	416
Pai	19	20	98	50	540
Mae Hongson	19	18	97	50	271
Chiangmai	18	47	98	59	314
Nan	18	47	100	47	201
Lampang	18	15	99	30	243
Phrae	18	10	99	50	157
Mae Sariang	18	10	97	50	314
Uttaradit	17	37	100	08	63
Loei	17	32	101	30	211
Nakhon Phanom	17	30	104	20	140
Udon Thani	17	26	102	46	178
Sakon Nakhon	17	10	104	09	160
Tak	16	51	99	07	115
Phitsanulok	16	50	100	16	50
Mae Sot	16	40	98	33	210
Mukdahan	16	33	104	44	138
Phetchabun	16	25	101	08	114
Khon Kaen	16	20	102	51	157
Roi Et	16	03	103	41	140
Nakhon Sawan	15	48	100	10	28
Chaiyaphum	15	45	102	02	—
Ubon Ratchathani	15	15	104	53	123
Nakhon Ratchasima	14	58	102	07	181
Surin	14	53	103	29	145
Lopburi	14	48	100	37	13
Suphanburi	14	30	99	50	7
Prachinburi	14	10	101	10	7
Sap Muang	14	07	101	04	284
Kanchanaburi	14	01	99	32	28
Don Muang	13	55	100	36	10
Aranyaprathet	13	42	102	35	44
Pom Phrachunlachomklao	13	32	100	35	3
Chonburi	13	22	100	59	6
Ko Sichang	13	09	100	49	26
Sattahip	12	39	100	53	55
Chanthaburi	12	37	102	07	5
Hua Hin	12	34	100	48	3
Prachuap Khirikhan	11	48	99	48	5
Khlong Yai	11	47	102	53	4
Chumphon	10	27	99	15	3
Ranong	09	58	98	38	35
Ban Don	09	08	99	18	3
Nakhon Si Thammarat	08	25	99	58	5
Phuket	07	58	98	24	3
Trang	07	24	99	31	3
Songkhla	07	11	100	37	4
Narathiwat	06	26	101	50	4

<u>ความกดอากาศ ลมและฝน</u>

เดือนพฤษภาคมมีลักษณะอากาศที่เปลี่ยนจากฤดูร้อนมาเป็นฤดูฝน โดยถือเอาร่องมรสุมซึ่งพาดผ่านแหลมมลายูแล้วเลื่อนขึ้นมาพาดผ่านภาคใต้ บริเวณอ่าวไทย ภาคกลาง ภาคตะวันออก ภาคเหนือและภาคตะวันออกเฉียงเหนือตามลำดับ เมื่อร่องมรสุมนี้พาดผ่านภาคใด จะทำให้มีลักษณะฝนฟ้าคะนองอย่างแรงในภาคนั้น ซึ่งแสดงถึงการเริ่มต้นของฤดูฝนอย่างแท้จริง กระแสลมจะเปลี่ยนทิศทางจากฝ่ายใต้มาเป็นฝ่ายตะวันตกเฉียงใต้ สำหรับในปีนี้ ร่องมรสุมได้เลื่อนผ่านภาคใต้ขึ้นมาถึงกลางอ่าวไทยในวันที่ ๑๖ พฤษภาคม

เกือบตลอดระยะต้นเดือนนี้ ปรากฏว่ามีหย่อมความกดอากาศต่ำอันเนื่องจากความร้อนปกคลุมประเทศไทย ในตอนต้นของระยะนี้ มีฝนเล็กน้อยถึงปานกลางเป็นแห่ง ๆ กับมีฝนหนักเป็นบางแห่ง ส่วนในตอนหลัง มีลิ่มของความกดอากาศสูงจากประเทศจีนซึ่งทวีกำลังแรงขึ้นและแผ่ลงมาปกคลุมตอนบนของประเทศไทย ประกอบกับมีแนวปะทะระหว่างกระแสลมฝ่ายตะวันออกจากทะเลจีนใต้กับกระแสลมฝ่ายตะวันตกจากอ่าวเบงกอล ทำให้มีพายุฟ้าคะนองเกือบทั่วไป และฝนมีปริมาณเพิ่มขึ้น

ในตอนแรก ๆ ของระยะกลางเดือน บริเวณความกดอากาศสูงจากประเทศจีนซึ่งปกคลุมตอนบนของประเทศไทยได้อ่อนกำลังลง ต่อมาร่องมรสุมที่พาดผ่านประเทศมาเลเซียมีกำลังแรงและเลื่อนขึ้นมาพาดผ่านภาคใต้ บริเวณอ่าวไทย ภาคกลาง ภาคตะวันออก ภาคเหนือและภาคตะวันออกเฉียงเหนืออย่างรวดเร็ว ทั้งนี้เนื่องจากร่องมรสุมนี้เคลื่อนตามพายุไซโคลนในอ่าวเบงกอล แล้วไปพาดผ่านประเทศจีนตอนใต้ ในระยะหลัง ร่องมรสุมอ่อนกำลังลง ตลอดระยะกลางเดือน มีฝนเล็กน้อยถึงปานกลางเกือบทั่วไป กับมีฝนหนักเป็นบางแห่งในภาคใต้ ภาคตะวันออกและภาคกลางตอนใต้ ส่วนภาคกลางตอนเหนือและภาคเหนือมีฝนน้อยในตอนแรก แต่ในตอนหลัง คือตั้งแต่วันที่ ๑๖ พฤษภาคม เป็นต้นมา ปริมาณฝนเพิ่มขึ้นอย่างชัดเจน สำหรับภาคตะวันออกเฉียงเหนือ ตลอดระยะนี้มีฝนน้อยกว่าภาคอื่น ๆ

ตลอดระยะปลายเดือน ร่องมรสุมยังคงมีกำลังอ่อนและพาดผ่านประเทศจีนตอนใต้ กับมีบริเวณความกดอากาศสูงจากมหาสมุทรอินเดียปกคลุมประเทศไทยเกือบตลอดเวลา ทำให้ฝนลดปริมาณลงเกือบทุกภาค โดยเฉพาะในภาคตะวันออกเฉียงเหนือ

<u>อุณหภูมิ</u>

อุณหภูมิเฉลี่ยของเดือนนี้ ทั่วทุกภาคมีระดับใกล้เคียงกับค่าปกติ อุณหภูมิสูงสุดวัดได้ ๔๒.๗°ซ.(๑๐๘.๔°ฟ.)ที่แม่สะเรียง เมื่อวันที่ ๘ และอุณหภูมิต่ำสุดวัดได้ ๑๘.๐°ซ.(๖๔.๔°ฟ.)ที่เชียงราย เมื่อวันที่ ๑๑.

GENERAL WEATHER CONDITION

Pressure, Wind and Rainfall

In general, May can be considered as the month of beginning of the rainy season. This can be noticed from the movement of the monsoon trough over Malayan Peninsula to southern part of Thailand, Gulf of Thailand and then to the Upper Thailand. When the trough passing over the areas, thunderstorms and heavy rain will be experienced. Southerly winds, at this period, will be replaced by southwesterly winds. For this year, the monsoon trough moved to cover southern part of Thailand and the Gulf on the 16th.

Heat low covered Thailand covered Thailand almost throughout the early period of the month. Thus, scattered light to moderate rainshowers with isolated heavy rain were experienced over the areas. At the end of the period, active anticyclone from China extended to cover the Upper Thailand. Convergence zone between the easterly wind from the South China Sea and the westerly wind from the Bay of Bengal occurred over Thailand causing thunderstorms and increasing the amount of rainfall.

At the beginning of the middle period of the month, anticyclone over Thailand was weakening. Then, owing to the movement of cyclone in the Bay of Bengal, active monsoon trough swept the country rather rapidly. After that the trough ran across the southern part of China and then weakened. Almost widespread light to moderate rainshowers with isolated heavy rain occurred in the southern, eastern parts and the lower portion of the central part during the period. Light rainshowers were experienced in the northern part and the upper portion of the central part in the first half of the middle period. Then, the amount of rainfalls was markedly increased in most parts of the country. After the 16th less rain occurred in the norteastern part during the period.

Weak monsoon trough ran across the southern part of China throughout the latter period of the month. Thailand was covered by the anticyclone from the Indian Ocean. This condition caused the diminution of the amount of rainfall in every part of the country especially in the northeastern part.

Temperature

Mean temperature of this month was nearly normal in every part of the country. Extreme temperatures were 42.7°C. (108.9°F.) at Mae Sariang on the 8th and 18.0°C. (64.4°F.) at Chiangrai on the 11th.

กรุงเทพฯ พฤษภาคม ๒๕๑๐ Bangkok May 1967

ความกดอากาศรายชั่วโมงประจำวัน เป็นมิลลิบาร์ 1000 + จำนวนในตาราง

Barometric Pressure at Sea--level in Millibars 1000 + the numbers in the tables

Time / Date	เวลากรุงเทพ ฯ 0100	0200	0300	0400	0500	0600	0700	0800	0900	Bangkok Standard Time 1000	1100	1200
1	06.08	05.58	05.34	05.58	05.84	06.38	06.78	07.44	08.24	07.98	07.98	07.34
2	06.94	06.59	06.78	06.64	06.78	07.04	07.79	08.38	08.78	08.54	08.24	07.58
3	06.48	05.44	04.78	04.64	05.04	05.98	06.94	07.84	07.98	08.24	06.78	06.24
4	04.94	04.38	04.38	04.19	04.54	05.18	05.74	06.59	06.94	06.78	06.38	05.74
5	05.08	04.24	04.14	04.54	04.64	05.34	05.98	06.38	06.78	07.04	06.88	06.38
6	05.34	04.78	04.24	04.14	04.29	06.14	06.78	07.39	07.84	08.14	07.58	06.54
7	07.34	06.24	05.58	05.68	05.98	06.78	07.84	08.24	08.64	08.88	08.24	07.58
8	07.34	06.29	05.98	05.74	05.98	06.48	07.34	08.64	09.44	09.74	09.44	08.38
9	09.58	08.94	08.14	07.84	07.98	08.38	09.44	10.38	11.04	11.09	11.04	10.24
10	09.44	08.64	07.98	07.98	08.08	08.14	08.99	09.74	10.14	09.98	09.74	09.04
11	08.64	08.24	07.74	07.34	07.58	09.04	09.28	10.24	10.78	10.78	10.78	10.54
12	08.78	08.04	07.68	07.84	08.38	08.18	09.28	09.84	10.48	10.54	10.24	09.68
13	08.64	07.98	07.74	07.44	07.84	07.98	08.24	08.78	09.18	09.44	08.94	08.78
14	07.18	06.38	05.84	05.74	05.58	05.98	07.34	08.08	08.14	08.14	07.58	07.34
15	07.74	06.14	05.74	05.34	05.34	05.58	05.98	06.54	07.04	07.04	06.64	05.84
16	05.44	04.14	03.74	03.28	02.94	02.99	04.38	05.18	05.84	05.98	06.19	05.39
17	04.94	04.38	04.14	04.24	04.54	04.54	05.04	06.24	06.99	07.04	06.78	05.98
18	06.94	07.34	07.34	06.94	07.58	07.34	08.64	08.94	09.04	09.04	08.94	08.38
19	07.58	06.78	06.38	06.29	06.88	07.74	08.38	08.99	09.34	09.34	08.94	08.14
20	08.24	07.04	06.38	06.29	06.24	07.04	08.14	08.69	09.04	09.28	08.94	08.24
21	08.14	07.04	05.98	06.14	06.64	07.04	07.88	09.04	09.04	08.78	08.24	07.68
22	07.44	06.78	05.84	05.98	06.38	06.78	07.58	08.14	09.04	09.44	09.04	08.14
23	06.64	05.39	05.34	05.44	05.58	05.98	06.59	07.39	07.79	07.98	07.34	06.64
24	06.64	06.08	05.34	05.39	05.44	05.84	06.54	07.18	07.58	08.24	08.14	07.18
25	07.18	07.04	06.54	06.24	06.24	07.18	07.98	08.78	08.54	08.78	08.38	07.44
26	06.58	05.74	05.58	05.74	05.74	05.74	06.24	06.54	06.78	07.14	07.14	06.78
27	04.78	04.34	04.24	03.84	03.58	03.49	04.19	04.54	04.64	04.64	04.64	04.14
28	04.14	03.44	02.59	02.54	03.04	03.44	04.29	05.04	05.34	05.39	05.04	04.78
29	04.38	03.98	03.74	04.14	04.54	04.94	05.84	06.38	06.54	08.64	08.24	07.74
30	06.54	05.98	05.79	05.68	05.89	06.19	06.38	06.94	07.74	06.88	06.78	06.24
31	06.69	06.14	05.74	05.74	06.14	06.64	06.94	07.74	08.54	07.74	07.34	06.38
Mean	06.38	06.14	05.70	05.63	05.85	06.32	07.06	07.75	08.17	08.28	07.95	07.31

Time / Date	1300	1400	1500	1600	1700	1800	1900	2000	2100	2200	2300	2400
1	06.38	05.44	04.88	04.19	03.79	04.24	05.18	05.58	06.14	06.78	07.44	07.04
2	06.24	05.04	03.74	03.04	02.94	03.04	03.79	04.94	05.98	06.64	06.88	06.94
3	04.38	02.94	02.24	01.04	00.94	01.18	01.98	03.18	03.98	04.64	05.34	05.34
4	04.38	03.18	02.14	01.58	01.58	02.14	02.64	04.14	05.18	05.74	05.74	05.44
5	05.18	03.98	02.78	01.68	01.44	02.14	03.58	04.64	05.18	06.14	06.64	05.84
6	05.44	05.04	03.34	01.98	01.84	03.04	04.14	05.39	06.64	07.18	07.68	07.34
7	06.54	05.34	03.98	03.44	02.54	04.14	05.44	06.54	08.24	08.38	08.94	08.14
8	07.44	06.24	05.58	05.18	04.94	05.84	06.94	07.44	09.44	09.98	10.38	09.98
9	09.34	08.54	07.39	06.78	06.24	06.59	07.34	07.84	09.34	09.98	10.54	10.24
10	07.98	07.38	05.84	05.44	05.18	06.14	06.38	06.69	08.24	08.88	09.34	09.18
11	09.04	08.38	07.04	06.38	06.14	06.24	07.04	07.74	08.54	09.34	09.34	09.04
12	08.38	07.44	06.29	05.34	05.74	05.98	06.74	07.44	08.78	09.58	09.44	09.58
13	07.34	06.42	05.34	04.59	04.19	04.78	05.84	06.78	07.58	08.24	08.29	07.84
14	06.38	05.74	04.94	03.98	03.84	04.14	04.64	06.19	06.94	07.39	07.84	07.84
15	04.94	03.98	02.64	02.24	02.24	02.94	03.44	04.14	04.78	05.44	05.74	05.58
16	04.54	03.34	02.94	02.19	02.08	03.18	03.18	03.74	04.78	05.84	06.14	05.74
17	05.49	04.38	04.14	03.44	03.49	03.84	04.78	06.38	07.68	08.19	08.24	07.98
18	07.58	06.94	05.84	05.04	05.34	05.58	06.19	07.04	07.84	08.38	08.64	08.24
19	07.04	05.84	05.18	04.94	04.94	05.34	06.54	07.34	08.14	08.94	09.04	08.78
20	06.78	05.68	05.04	04.59	04.64	05.98	07.34	08.19	08.94	09.84	09.68	09.44
21	06.94	06.24	05.44	04.59	04.54	04.94	05.89	06.54	07.34	07.49	08.24	08.24
22	07.44	06.38	05.34	04.54	05.98	05.84	05.84	06.64	07.09	07.74	07.89	07.44
23	06.14	05.44	04.78	05.34	04.38	04.38	04.78	06.78	07.18	07.58	07.34	07.04
24	06.64	07.28	05.84	04.94	04.99	04.94	06.38	07.34	07.44	07.84	08.38	07.74
25	06.69	05.98	05.18	04.38	03.84	04.64	05.18	06.24	06.64	07.18	07.89	07.58
26	05.74	04.78	03.84	03.84	03.34	03.34	03.28	03.74	04.94	05.58	06.14	05.49
27	03.34	02.24	01.58	02.24	01.74	02.14	02.24	03.44	04.14	04.94	05.74	04.64
28	03.89	02.78	02.29	01.58	01.98	02.14	02.64	03.28	04.14	04.38	05.04	05.04
29	06.78	05.98	05.44	05.34	05.34	05.74	05.98	06.69	07.34	07.89	07.98	07.18
30	05.44	04.78	04.14	03.74	03.68	04.14	05.18	06.08	06.64	07.18	07.58	07.39
31	05.74	05.04	04.38	03.84	03.84	04.38	03.98	04.78	05.44	05.98	05.84	05.79
Mean	06.31	05.43	04.50	03.92	03.81	04.30	04.95	05.90	06.80	07.40	07.72	07.39

กรุงเทพฯ พฤษภาคม ๒๕๑๐ Bangkok May 1967

อุณหภูมิของอากาศเป็นองศาเซนติเกรด

Air Temperature in Degrees Centigrade

Time / Date	เวลากรุงเทพ ฯ 0100	0200	0300	0400	0500	0600	0700	0800	0900	1000	1100	1200
										Bangkok Standard Time		
1	29.0	28.9	28.8	28.8	28.7	28.5	28.6	30.5	31.0	32.9	34.0	35.2
2	29.0	29.0	28.9	28.9	28.8	28.7	28.9	30.3	30.5	32.8	34.5	36.0
3	29.4	29.0	28.8	28.7	28.5	28.2	28.0	29.0	31.3	31.4	33.5	35.7
4	29.0	29.0	28.8	28.9	27.2	26.8	27.0	28.1	31.0	32.9	34.2	36.2
5	28.8	28.5	28.2	27.9	27.3	26.5	26.8	29.0	30.7	32.6	33.5	32.4
6	29.4	29.1	28.9	28.9	28.8	24.6	24.9	25.0	26.5	28.5	31.5	32.5
7	28.9	28.5	28.0	27.8	26.9	26.8	27.6	27.8	28.2	29.0	30.7	32.0
8	26.4	26.4	26.0	25.8	25.7	25.6	26.0	27.1	27.4	27.0	27.5	28.2
9	25.9	25.3	25.0	24.5	24.4	24.2	25.0	26.0	27.5	28.6	28.1	27.4
10	27.1	27.0	26.4	26.0	26.0	25.6	26.8	28.4	29.8	31.2	32.0	31.0
11	26.0	26.0	25.4	25.4	25.2	24.9	24.6	25.3	26.0	26.4	27.0	27.8
12	27.0	26.5	24.9	24.8	24.6	24.9	25.7	26.1	28.0	29.4	31.1	32.1
13	26.1	25.5	25.5	25.5	25.4	25.2	26.0	28.0	29.3	30.1	32.0	32.2
14	27.1	26.1	26.0	25.0	26.1	25.3	25.9	25.9	26.2	29.0	31.5	32.0
15	24.8	24.5	24.6	24.4	24.6	24.7	25.3	26.6	28.1	29.0	29.7	30.9
16	27.2	27.0	26.7	24.8	24.8	25.1	25.8	25.4	25.3	26.6	27.1	26.0
17	24.5	24.6	24.8	24.8	24.8	24.9	25.2	26.0	27.3	28.8	30.0	30.6
18	28.1	24.6	24.1	24.4	24.4	24.5	25.0	25.6	26.5	28.0	28.5	30.0
19	28.6	28.3	28.1	27.6	27.4	26.9	27.5	29.1	30.6	31.3	32.1	32.6
20	27.4	27.2	27.0	26.9	26.7	26.6	26.9	28.5	29.2	30.9	32.2	33.2
21	24.6	24.8	24.8	24.8	24.5	24.3	24.5	26.1	28.3	29.4	30.9	32.0
22	28.4	28.3	28.0	27.5	27.2	26.4	26.9	28.5	30.2	31.4	32.4	32.6
23	26.4	26.5	26.5	26.4	26.5	26.1	27.0	29.1	30.3	31.3	31.7	32.4
24	27.3	27.2	26.9	26.4	26.6	26.7	26.9	28.1	29.7	31.0	31.6	32.1
25	27.1	27.0	26.3	26.1	25.9	25.7	26.4	29.7	29.5	30.7	31.4	31.9
26	26.2	26.2	26.2	25.9	25.5	25.2	26.0	27.0	28.5	29.6	30.7	31.2
27	25.9	25.6	25.6	25.5	25.4	25.4	25.9	27.5	29.2	30.2	31.5	31.8
28	26.4	26.0	25.7	25.2	24.9	24.9	25.7	27.2	29.0	30.2	31.7	31.8
29	27.5	26.9	26.2	26.0	26.0	26.0	27.0	28.1	29.5	30.8	31.6	32.4
30	27.3	27.1	26.8	26.5	26.1	26.3	27.0	28.3	29.7	30.8	32.3	31.8
31	27.0	26.2	26.0	25.7	25.6	25.4	26.5	28.4	29.8	31.0	32.5	33.0
Mean	27.2	26.9	26.6	26.3	26.2	25.8	26.4	27.6	28.9	30.1	31.3	31.8

Time / Date	1300	1400	1500	1600	1700	1800	1900	2000	2100	2200	2300	2400
1	35.5	35.3	34.9	35.0	34.0	32.0	30.5	30.0	29.7	29.4	29.3	29.0
2	35.5	36.0	37.0	35.0	34.8	33.0	31.6	30.6	30.4	30.0	29.9	29.7
3	36.1	37.6	36.6	35.4	34.7	33.2	32.0	30.6	30.3	30.0	29.7	29.2
4	36.7	37.6	36.0	34.7	34.7	33.9	32.3	31.3	30.8	30.6	29.6	29.2
5	35.2	35.4	35.3	34.6	32.9	32.8	31.4	30.8	30.6	30.1	29.8	29.7
6	34.1	34.5	34.1	34.0	33.5	31.6	30.7	30.1	30.0	29.6	29.4	29.2
7	32.0	32.9	33.0	32.7	32.8	31.0	29.9	29.7	28.0	27.6	27.5	26.8
8	28.6	29.6	30.2	30.2	29.0	28.6	27.5	27.0	26.6	26.3	26.3	26.0
9	28.1	29.1	31.5	30.7	30.2	29.8	29.0	27.8	27.6	27.4	27.2	27.1
10	27.0	27.8	29.0	30.0	30.4	29.0	28.1	27.7	27.0	26.9	26.5	26.3
11	28.9	29.0	29.2	31.0	31.4	30.5	29.0	28.8	28.4	28.0	27.9	27.5
12	33.1	32.2	33.7	32.5	32.1	29.8	29.0	28.5	28.3	28.1	27.9	27.2
13	32.6	32.9	33.0	32.5	30.9	30.3	29.6	29.1	27.9	27.7	27.9	27.8
14	32.8	32.0	31.5	31.5	31.2	30.0	29.5	29.0	28.8	28.8	28.7	26.0
15	31.1	31.6	31.2	30.0	29.6	29.4	28.8	28.5	28.3	28.2	27.9	27.5
16	27.1	28.0	28.2	29.2	28.7	24.9	25.2	26.0	25.5	25.0	24.4	24.2
17	31.9	32.6	32.5	30.6	30.0	29.5	28.9	28.6	28.6	28.8	28.6	28.5
18	30.0	30.5	30.0	30.4	30.0	29.0	29.3	29.2	29.1	29.0	28.9	28.9
19	33.1	32.6	32.2	31.8	30.9	29.8	28.8	28.4	28.0	27.0	27.5	27.4
20	32.6	32.7	32.9	32.4	30.9	28.6	24.5	24.4	24.3	24.4	24.5	24.5
21	32.1	32.3	33.1	33.2	32.5	30.7	29.6	29.1	28.6	28.4	28.0	28.6
22	33.5	33.8	32.2	32.2	31.5	25.9	26.7	26.8	27.0	26.6	26.7	26.5
23	31.4	28.9	29.5	29.6	25.8	26.5	26.5	26.8	26.5	26.7	26.9	27.1
24	32.5	28.9	24.6	25.6	27.1	27.9	28.0	28.0	27.5	27.1	27.0	27.0
25	32.5	32.0	31.8	31.9	31.1	30.0	29.0	25.0	25.2	26.0	26.5	26.8
26	31.2	31.6	31.8	25.2	25.7	26.7	27.5	27.8	27.3	26.7	26.4	26.2
27	32.1	31.3	31.0	25.9	26.9	27.4	27.0	27.0	27.0	27.1	26.8	26.7
28	31.9	32.1	31.7	31.9	31.1	30.1	29.6	29.0	29.0	28.7	28.4	28.2
29	31.9	32.0	31.6	30.9	30.0	28.1	27.9	27.9	28.0	27.6	27.5	27.4
30	32.8	32.4	31.7	32.0	31.2	30.9	30.0	29.6	29.3	28.8	28.0	27.6
31	33.0	33.4	32.6	32.5	31.8	30.5	28.1	28.6	28.5	28.1	28.1	27.5
Mean	32.2	32.2	32.5	31.5	30.9	29.7	28.9	28.4	28.1	27.9	27.7	27.5

กรุงเทพฯ พฤษภาคม ๒๕๑๐ Bangkok May 1967

ความชื้นสัมพันธ์รายชั่วโมงประจำวันเป็นเรือนร้อย

Hourly Relative Humidity in Percent

Time / Date	เวลากรุงเทพ ฯ 0100	0200	0300	0400	0500	0600	0700	0800	0900	1000	1100	1200
									Bangkok Standard Time			
1	85.0	85.0	86.0	86.0	86.0	86.0	88.0	80.0	73.0	66.0	58.0	55.0
2	86.0	83.0	84.0	83.0	84.0	88.0	86.0	82.0	72.0	66.0	59.0	55.0
3	85.0	86.0	87.0	88.0	89.0	91.0	91.0	88.0	66.0	60.0	54.0	49.0
4	86.0	86.0	86.0	86.0	89.0	90.0	89.0	87.0	71.0	63.0	58.0	50.0
5	80.0	82.0	84.0	86.0	86.0	86.0	85.0	80.0	77.0	71.0	66.0	67.0
6	82.0	85.0	86.0	84.0	84.0	84.0	92.0	92.0	90.0	86.0	77.0	68.0
7	86.0	88.0	89.0	90.0	90.0	90.0	88.0	85.0	84.0	79.0	72.0	68.0
8	86.0	86.0	89.0	91.0	91.0	91.0	92.0	87.0	89.0	88.0	89.0	85.0
9	88.0	80.0	82.0	87.0	86.0	89.0	84.0	82.0	77.0	70.0	71.0	71.0
10	86.0	85.0	88.0	89.0	89.0	91.0	86.0	77.0	75.0	69.0	68.0	72.0
11	89.0	83.0	90.0	89.0	88.0	92.0	94.0	94.0	88.0	90.0	85.0	83.0
12	85.0	82.0	90.0	91.0	92.0	93.0	89.0	85.0	77.0	71.0	64.0	58.0
13	88.0	90.0	89.0	88.0	89.0	91.0	88.0	82.0	78.0	74.0	62.0	61.0
14	87.0	91.0	89.0	84.0	89.0	91.0	91.0	83.0	91.0	79.0	68.0	65.0
15	87.0	93.0	95.0	94.0	93.0	94.0	94.0	91.0	85.0	76.0	72.0	65.0
16	85.0	88.0	89.0	93.0	94.0	95.0	94.0	95.0	94.0	89.0	86.0	91.0
17	97.0	96.0	97.0	97.0	97.0	97.0	97.0	95.0	99.0	81.0	71.0	69.0
18	83.0	92.0	94.0	94.0	96.0	97.0	96.0	93.0	92.0	85.0	82.0	73.0
19	82.0	85.0	79.0	81.0	84.0	87.0	85.0	78.0	69.0	63.0	62.0	58.0
20	88.0	88.0	89.0	89.0	89.0	88.0	87.0	78.0	72.0	63.0	61.0	56.0
21	94.0	94.0	94.0	94.0	94.0	95.0	94.0	88.0	82.0	79.0	68.0	62.0
22	86.0	80.0	89.0	86.0	88.0	87.0	86.0	76.0	68.0	63.0	60.0	60.0
23	91.0	91.0	92.0	92.0	92.0	94.0	89.0	77.0	74.0	66.0	67.0	65.0
24	89.0	90.0	89.0	94.0	92.0	89.0	89.0	81.0	72.0	65.0	65.0	62.0
25	83.0	84.0	83.0	84.0	87.0	91.0	88.0	83.0	71.0	66.0	61.0	61.0
26	95.0	95.0	95.0	92.0	91.0	91.0	88.0	82.0	72.0	69.0	64.0	61.0
27	87.0	88.0	88.0	88.0	88.0	84.0	83.0	71.0	66.0	64.0	65.0	62.0
28	86.0	85.0	88.0	89.0	90.0	89.0	85.0	77.0	67.0	63.0	60.0	58.0
29	82.0	82.0	83.0	84.0	85.0	86.0	84.0	81.0	67.0	63.0	56.0	57.0
30	79.0	80.0	82.0	85.0	86.0	83.0	82.0	74.0	69.0	61.0	60.0	61.0
31	72.0	76.0	77.0	79.0	80.0	83.0	82.0	73.0	67.0	59.0	56.0	55.0
Mean	86.0	86.2	87.8	88.3	89.1	89.8	88.6	83.2	77.2	71.2	66.7	64.0

Time / Date	1300	1400	1500	1600	1700	1800	1900	2000	2100	2200	2300	2400
1	60.0	58.0	57.0	55.0	61.0	71.0	80.0	81.0	83.0	86.0	86.0	86.0
2	59.0	57.0	53.0	59.0	56.0	57.0	70.0	77.0	79.0	81.0	82.0	83.0
3	41.0	41.0	47.0	54.0	58.0	62.0	63.0	79.0	81.0	83.0	85.0	86.0
4	48.0	46.0	51.0	56.0	54.0	57.0	67.0	70.0	74.0	78.0	78.0	79.0
5	57.0	54.0	54.0	58.0	63.0	59.0	70.0	74.0	73.0	77.0	81.0	79.0
6	61.0	61.0	61.0	60.0	61.0	67.0	73.0	75.0	80.0	83.0	80.0	82.0
7	67.0	64.0	62.0	62.0	59.0	66.0	78.0	79.0	79.0	81.0	87.0	87.0
8	87.0	81.0	77.0	73.0	79.0	79.0	82.0	85.0	85.0	87.0	87.0	88.0
9	75.0	72.0	62.0	64.0	69.0	71.0	74.0	78.0	79.0	81.0	82.0	83.0
10	78.0	83.0	78.0	75.0	73.0	74.0	78.0	75.0	83.0	84.0	86.0	86.0
11	79.0	78.0	76.0	69.0	66.0	71.0	79.0	78.0	80.0	83.0	83.0	83.0
12	56.0	59.0	55.0	60.0	62.0	75.0	76.0	79.0	82.0	85.0	85.0	84.0
13	60.0	59.0	63.0	65.0	71.0	71.0	73.0	76.0	73.0	82.0	85.0	86.0
14	61.0	62.0	66.0	68.0	63.0	72.0	71.0	76.0	80.0	81.0	81.0	85.0
15	64.0	58.0	61.0	67.0	73.0	74.0	78.0	80.0	81.0	81.0	83.0	83.0
16	89.0	81.0	81.0	77.0	78.0	96.0	96.0	95.0	96.0	95.0	96.0	96.0
17	66.0	65.0	61.0	66.0	70.0	74.0	75.0	74.0	78.0	81.0	82.0	83.0
18	75.0	73.0	73.0	70.0	73.0	75.0	78.0	78.0	80.0	81.0	80.0	81.0
19	60.0	60.0	64.0	63.0	67.0	74.0	80.0	83.0	84.0	85.0	86.0	87.0
20	61.0	62.0	60.0	62.0	67.0	72.0	94.0	95.0	94.0	93.0	93.0	94.0
21	61.0	62.0	60.0	56.0	63.0	67.0	75.0	76.0	79.0	83.0	86.0	84.0
22	58.0	62.0	64.0	63.0	66.0	86.0	87.0	83.0	89.0	88.0	90.0	91.0
23	70.0	78.0	75.0	78.0	93.0	92.0	91.0	92.0	93.0	92.0	89.0	88.0
24	62.0	67.0	92.0	91.0	88.0	86.0	85.0	82.0	83.0	85.0	84.0	82.0
25	60.0	62.0	61.0	62.0	72.0	68.0	72.0	92.0	93.0	91.0	92.0	93.0
26	66.0	64.0	64.0	88.0	87.0	86.0	85.0	82.0	84.0	83.0	86.0	88.0
27	62.0	64.0	69.0	91.0	82.0	86.0	87.0	87.0	87.0	85.0	85.0	86.0
28	62.0	60.0	61.0	61.0	64.0	69.0	72.0	76.0	79.0	80.0	78.0	81.0
29	60.0	60.0	62.0	67.0	71.0	88.0	83.0	86.0	78.0	78.0	79.0	82.0
30	61.0	61.0	66.0	63.0	65.0	69.0	74.0	66.0	61.0	64.0	69.0	71.0
31	59.0	56.0	63.0	63.0	68.0	75.0	89.0	88.0	86.0	85.0	77.0	78.0
Mean	64.0	63.6	64.6	66.7	69.2	73.9	78.6	80.6	81.8	83.3	84.0	84.7

กรุงเทพฯ พฤษภาคม ๒๕๑๐ Bangkok May 1967

ทิศและกำลังลมรายชั่วโมง (นอต)

Hourly Direction and Force of Surface Winds (Knot)

Time / Date	0100		0200		0300		0400		0500		0600	
	Dir.	Force	Dir.	Force	Dir.	Force	Dir.	Force	Dir.	Force	Dir.	Force
1	SSE	8	SSE	10	SSE	9	SSE	6	SSE	7	S	1
2	S	6	SSE	6	SSE	6	S	4	SSE	5	SSE	2
3	SSE	3	SSE	3	SSE	3	C	0	C	0	C	0
4	E	3	ESE	3	SE	1	NNE	3	ENE	1	N	1
5	ESE	1	C	0	C	0	C	0	E	1	E	6
6	SE	4	SSE	4	S	3	S	1	C	0	NW	8
7	C	0	C	0	C	0	E	3	NE	1	C	0
8	C	0	E	1	C	0	ENE	1	C	0	ESE	1
9	E	4	ESE	12	E	1	C	0	C	0	C	0
10	C	0	C	0	C	0	C	0	C	0	C	0
11	C	0	ENE	1	C	0	WNW	1	NW	1	SW	1
12	ESE	2	SW	6	SSE	4	SE	1	C	0	C	0
13	ENE	4	ENE	5	ENE	5	ENE	5	ENE	5	NNE	5
14	ENE	1	C	0	C	0	S	4	ESE	2	C	0
15	SSE	12	SSW	1	ENE	3	SSE	6	SSE	3	SSE	1
16	SE	4	C	0	SSE	10	ESE	1	ENE	1	ESE	1
17	E	1	E	3	SE	4	SE	3	E	3	E	3
18	S	1	SSW	18	C	0	C	0	C	0	C	0
19	SSW	2	S	2	SSW	4	SSW	1	SSW	1	C	0
20	WSW	1	WSW	1	C	0	SW	1	C	0	C	0
21	C	0	C	0	C	0	C	0	C	0	NSE	1
22	S	1	SSW	1	SW	2	WSW	3	WSW	1	SW	1
23	C	0	C	0	C	0	C	0	C	0	C	0
24	S	3	C	0	C	0	C	0	S	1	SW	1
25	SW	3	SW	3	C	0	C	0	C	0	C	0
26	WSW	1	C	0	WSW	2	WSW	8	C	0	C	0
27	SW	1	SSW	2	WSW	2	WSW	1	WSW	1	S	1
28	SW	1	SW	1	SW	1	C	0	SW	1	SW	1
29	WSW	3	SW	2	SW	1	WSW	3	C	0	C	0
30	SSW	2	C	0	C	0	C	0	C	0	C	0
31	WSW	5	WSW	3	WSW	3	WSW	3	WSW	1	WSW	1
Freq.	C	2.5	C	2.8	C	2.1	C	1.0	C	1.1	C	1.2

Time / Date	0700		0800		0900		1000		1100		1200	
	Dir.	Force	Dir.	Force	Dir.	Force	Dir.	Force	Dir.	Force	Dir.	Force
1	C	0	S	4	S	5	SW	1	ESE	2	S	4
2	S	1	SSW	6	S	11	SSE	10	SSE	8	NNW	4
3	C	0	C	0	WSW	4	SW	4	SW	5	W	9
4	C	0	ENE	1	SE	4	S	5	SE	6	ESE	4
5	E	1	E	6	E	1	E	8	SSE	5	SSE	9
6	S	17	SW	1	C	0	C	0	SE	4	SSW	3
7	C	0	SE	2	ESE	2	SE	1	S	1	SW	5
8	C	0	NE	1	S	15	SW	1	C	0	C	0
9	C	0	NE	1	ENE	4	ENE	8	SE	1	SSW	1
10	C	0	C	0	C	0	NNE	3	NE	1	C	0
11	ESE	2	ENE	1	C	0	C	0	N	4	NNE	5
12	NE	1	NNE	1	NE	1	ESE	3	SE	3	SE	5
13	NNE	5	NNE	5	SE	5	SSW	7	SSE	5	SSE	6
14	NE	3	C	0	NNE	1	SSW	1	SSW	8	S	10
15	ESE	1	SE	3	ESE	8	SE	7	S	9	SSE	6
16	SSW	1	S	1	SSE	2	S	3	SSE	11	SSE	2
17	C	0	E	1	SE	1	SE	1	SSE	5	S	4
18	C	0	SE	4	SE	8	S	11	SSW	15	SSW	16
19	SSW	1	SSW	2	SSW	4	SSW	5	S	5	SW	6
20	C	0	WSW	1	SSW	1	SSE	1	WSW	5	S	4
21	SE	2	SE	3	SSE	4	SSE	4	SSW	1	SW	6
22	C	0	SW	1	SSW	4	WSW	4	SSW	4	S	3
23	C	0	SSW	3	SSW	3	S	4	S	5	SSW	5
24	SW	1	SW	5	SSW	5	SSW	3	SSW	8	SSW	8
25	C	0	C	0	C	0	C	0	SW	1	WNW	1
26	C	0	C	0	WSW	1	SW	1	WSW	4	SW	3
27	SSW	2	WSW	2	WSW	2	WSW	2	WSW	3	WSW	8
28	SW	1	WSW	1	WSW	4	WSW	5	SW	6	S	5
29	WSW	1	WSW	3	SW	6	WSW	6	WSW	9	SW	7
30	C	0	S	1	SW	4	SW	6	SW	6	S	4
31	WSW	3	SW	6	SW	8	WSW	7	WSW	9	WSW	8
Freq.	C	1.4	C	2.1	SSW	3.8	SW	3.9	SSW	5.1	S	5.1

กรุงเทพฯ พฤษภาคม ๒๕๑๐ Bangkok May 1967

ทิศและกำลังลมรายชั่วโมง (นอต)

Hourly Direction and Force of Surface Winds (Knot)

Time	1300		1400		1500		1600		1700		1800	
Date	Dir.	Force	Dir.	Force	Dir.	Force	Dir.	Force	Dir.	Force	Dir.	Force
1	ESE	7	SE	11	S	8	ESE	9	ESE	9	SE	11
2	S	5	S	8	SSE	12	SE	11	SE	9	SE	5
3	W	5	W	4	S	5	S	6	S	4	S	5
4	ESE	4	SSE	4	SSE	6	SSE	8	SSE	6	SE	5
5	SSW	8	SSW	8	SW	3	SSW	10	S	11	S	8
6	SSW	5	S	9	S	11	SSE	8	SSE	16	S	12
7	SSW	4	S	10	S	6	S	10	SSE	7	S	10
8	NNE	2	SSW	3	S	4	SE	14	SSE	4	SE	1
9	SSW	1	SSW	1	S	1	S	1	SSW	1	SSW	1
10	WNW	3	N	2	C	0	C	0	S	5	SE	5
11	NE	6	NNE	4	NNE	4	NE	2	NNE	4	N	2
12	SE	5	SE	3	S	5	S	8	SSE	9	SSE	8
13	SSW	7	SW	8	SSW	8	SSW	8	SSW	9	S	8
14	SSW	4	S	11	SSE	8	SSE	6	S	8	S	6
15	S	9	S	8	S	4	S	7	SSW	6	S	5
16	SE	8	SSE	8	SSE	9	SSE	8	SE	5	SSE	5
17	SW	7	SSW	6	SSW	10	S	6	S	6	S	5
18	S	15	SSW	14	SSW	14	S	17	S	11	S	6
19	SW	5	SSW	5	SSW	5	SSW	8	SSW	6	S	8
20	SSW	5	SSW	3	SSW	4	S	6	N	3	NW	6
21	SSW	6	SSW	4	S	2	WSW	4	S	5	S	5
22	SSW	4	SSW	5	S	6	S	6	W	19	W	2
23	SSW	5	NW	4	SW	2	S	12	SSW	1	S	5
24	SSW	8	WSW	18	SW	1	SW	1	C	0	C	0
25	W	2	WSW	1	SSW	5	SW	7	SSW	10	SSW	10
26	SSW	4	S	4	SSW	6	S	1	S	4	S	4
27	SW	4	S	4	SSW	8	WSW	2	SSW	4	SSW	2
28	SW	7	SSW	5	SSW	6	S	8	S	9	S	10
29	S	9	SW	6	SW	10	SSW	11	SSW	5	SW	3
30	SW	6	SSW	6	SW	7	S	7	S	8	S	9
31	SSW	9	SSW	8	SSW	6	SSE	11	S	9	SW	16
Freq.	SSW	5.8	SSW	6.3	S	6.0	S	7.2	S	6.9	S	6.1

Time	1900		2000		2100		2200		2300		2400	
Date	Dir.	Force	Dir.	Force	Dir.	Force	Dir.	Force	Dir.	Force	Dir.	Force
1	SSE	11	S	11	S	11	S	7	S	7	S	7
2	S	6	S	8	S	8	SSE	9	SSE	8	S	3
3	ESE	14	SE	10	SE	11	SE	11	E	2	C	0
4	SE	5	SSW	1	C	0	ESE	1	ESE	3	SSE	2
5	SE	9	SE	5	SE	6	SE	8	SE	4	ESE	6
6	SSE	8	S	3	S	6	SSE	5	S	6	S	2
7	S	10	S	6	S	4	C	0	C	0	C	0
8	SE	1	SE	2	NE	2	ESE	4	E	1	SSE	1
9	S	2	C	0	C	0	C	0	C	0	C	0
10	SE	3	C	0	ESE	1	ENE	1	C	0	C	0
11	C	0	C	0	C	0	C	0	C	0	C	0
12	ESE	5	SSE	2	C	0	C	0	C	0	ENE	3
13	S	3	SE	4	SE	1	SE	1	C	0	C	0
14	S	3	S	3	S	1	S	3	S	1	SE	9
15	S	8	SSW	6	S	3	SSE	1	SSE	6	SSE	5
16	C	0	SE	5	S	6	SE	5	SE	4	C	0
17	S	5	S	5	S	6	SSE	3	S	4	S	5
18	S	6	S	7	S	8	S	5	SSW	6	S	6
19	SSW	10	SW	6	SSW	5	SW	8	SW	5	C	0
20	NW	6	WSW	9	SSW	1	WNW	2	C	0	C	0
21	S	2	S	1	WSW	2	SSW	1	SSW	1	S	1
22	C	0	C	0	NE	1	C	0	C	0	C	0
23	S	3	C	0	SE	1	C	0	S	1	S	6
24	C	0	SW	3	C	0	SW	2	SW	3	SW	2
25	S	13	SSW	6	S	7	S	8	SSW	1	WSW	1
26	S	1	SSW	3	SW	2	WSW	1	WSW	1	SW	1
27	C	0	C	0	C	0	SW	1	SW	2	C	0
28	S	10	SSW	7	S	3	SSW	5	SW	5	WSW	2
29	S	3	SSW	2	SSW	4	SW	3	SW	2	SW	1
30	S	3	SW	4	WSW	8	WSW	6	WSW	4	WSW	3
31	S	1	SSE	1	WSW	1	W	1	W	3	W	6
Freq.	S	4.9	S	3.9	S	3.5	C	3.3	C	2.6	C	2.3

กรุงเทพฯ พฤษภาคม ๒๕๑๐ Bangkok May 1967

จำนวนฝนรายชั่วโมงเป็นมิลลิเมตร

Hourly Rainfall in Millimetres

Time / Date	เวลากรุงเทพ ฯ 0100	0200	0300	0400	0500	0600	0700.	0800	0900	1000	1100	1200
									Bangkok Standard Time			
1												
2												
3												
4												
5												
6						7.1	28.2	8.5				
7												
8			0.1						0.4	5.2		
9												
10												
11						0.9	0.8	0.1	0.1	0.3		
12			1.6									
13												
14				3.3				0.2	0.1			
15	5.6	2.4	0.3									
16				3.8				6.7	4.5	0.4	0.1	3.4
17												
18		7.3	7.6	0.7	3.3	2.5	0.3	0.4				
19												
20												
21	0.3											
22												
23												
24												
25												
26	4.5											
27												
28												
29												
30												
31												
Total	10.4	9.7	9.6	7.8	3.3	10.5	29.3	15.9	5.1	5.9	0.1	3.4

Time / Date	1300	1400	1500	1600	1700	1800	1900	2000	2100	2200	2300	2400
1												
2												
3												
4												
5												
6												
7											0.4	
8												
9												
10	12.0	0.1										
11												
12												
13												
14												3.6
15												
16	0.1					13.2	2.3		10.2	12.1	1.1	
17												
18												
19												
20							13.7	7.1	2.4	2.8	2.1	1.1
21												
22						2.0						
23	0.3				1.1							
24			8.5		0.1							
25								7.4	0.3			0.4
26				5.7	0.5	0.2						
27			0.9	5.3								
28												
29						5.4						
30												
31							2.5					
Total	12.4	0.1	9.4	11.0	1.7	20.8	18.5	14.5	12.9	14.9	3.6	5.1

กรุงเทพ ฯ พฤษภาคม ๒๕๑๐ Bangkok May 1967

Date	ทรรศนวิสัยทางนอน (กม.) Horizontal Visibility (Km.)				จำนวนเมฆ (0 – 8) Amount of Clouds (0 — 8)			
Time	เวลากรุงเทพ ฯ				Bangkok Standard Time			
	0700	1000	1300	1600	0700	1000	1300	1600
1	12.8	16.0	16.0	16.0	6	4	4	5
2	12.8	16.0	16.0	16.0	6	5	5	5
3	12.8	16.0	16.0	16.0	7	7	7	7
4	12.8	16.0	16.0	12.8	7	7	7	7
5	12.8	14.4	16.0	16.0	7	7	5	7
6	14.4	12.8	16.0	16.0	8	7	7	7
7	14.4	14.4	16.0	16.0	7	7	6	7
8	12.8	11.2	8.0	11.2	7	7	8	8
9	8.0	8.0	8.0	14.4	8	8	7	7
10	4.8	12.8	8.0	11.2	7	7	8	8
11	4.8	6.4	8.0	9.6	8	8	8	7
12	14.4	12.8	19.2	20.8	6	6	6	5
13	12.8	17.6	24.0	24.0	7	8	7	6
14	4.8	12.8	20.8	19.2	8	7	7	7
15	8.0	12.8	16.0	16.0	7	8	7	7
16	6.4	8.0	11.2	14.4	7	8	8	7
17	11.2	14.4	19.2	24.0	7	7	7	7
18	4.0	11.2	16.0	16.0	8	8	8	8
19	8.0	16.0	24.0	24.0	7	7	7	8
20	12.8	14.4	19.2	20.8	7	7	7	7
21	12.8	20.8	24.0	24.0	8	7	6	6
22	12.8	20.8	24.0	24.0	7	7	7	7
23	4.0	16.0	16.0	6.4	7	7	7	8
24	12.8	19.2	24.0	9.6	7	6	6	7
25	4.8	24.0	24.0	24.0	8	7	7	4
26	2.0	8.0	14.4	3.2	7	8	[illegible]	[illegible]
27	8.0	24.0	24.0	6.4	7	7	[illegible]	7
28	14.4	19.2	24.0	24.0	4	4	5	[illegible]
29	8.0	16.0	16.0	14.4	7	7	7	[illegible]
30	4.0	19.2	24.0	17.6	7	5	5	[illegible]
31	8.0	16.0	24.0	16.0	5	3	[illegible]	[illegible]
Mean	9.3	15.3	17.8	16.3	7.0	7.0	6.6	6.7

วันที่ Date	ชนิดของเมฆ Form of Clouds			
	0700	1000	1300	1600
1	CuScCiCs	CuCiCs	CuCiCs	CuCbAcCiCs
2	CuScAcCiCs	CuCiCs	CuCiCs	CuCbCiCs
3	CuScAcCiCs	CuScCbAcCiCs	CuCbAcCiCs	CuCbCiCs
4	CuCbAcCiCs	CuCbAcCiCs	CuCbCiCs	CuCbAcCiCs
5	CuCbCiCs	CuScCbAcCiCs	CuCbAcCiCs	CuCbAcCiCs
6	CuScCbAcCiCs	CuScCbAcCiCs	CuCiCs	CuCbCiCs
7	CuScCbAcCiCs	CuScAcAsCiCs	CuCiCs	CuCbAcCiCs
8	CuScAcCiCs	CuScCbAcAsCiCs	CuScCbAcAsCiCs	CuScCbAcAsCiCs
9	CuScCbAcAsCiCs	CuScCbAcAsCiCs	CuScCbAcCiCs	CuScCbAcCiCs
10	ScCbAcCiCs	CuScCbAcCiCs	CuScCbAcAsCiCs	CuScCbAcAsCiCs
11	CuScCbAcCiCs	CuScCbAcAsCiCs	CuScCbAcAsCiCs	CuScAcCiCs
12	CuScCbAcCiCs	CuCbAcCiCs	CuCbAcCiCs	CuCbAcCiCs
13	CuScCbAcCiCs	CuScAcCiCs	CuScCbAcCiCs	CuCbAcCiCs
14	CuScCbAcAsCiCs	CuScAcCiCs	CuScCbAcCiCs	CuScCbAcCiCs
15	CuScCbAcCiCs	CuScCbAcCiCs	CuScCbAcCiCs	CuScCbAcAsCiCs
16	CuScCbAcAsCiCs	CuScCbAcAsCiCs	CuScCbAcAsCiCs	CuScCbAcAsCiCs
17	CuScAcCiCs	CuScCbAcCiCs	CuScAcCiCs	CuScCbAcAsCiCs
18	CuScCbAs	CuScCbAcAsCiCs	CuScAcCiCs	CuScCbAcCiCs
19	CuScCbAcCiCs	CuScCbAcCiCs	CuScCbAcCiCs	CuScCbAcCiCs
20	CuScAcCiCs	CuCbAcCiCs	CuScCbAcCiCs	CuCbAcCiCs
21	CuScAcCiCs	CuScAcCiCs	CuAcCiCs	CuCbAcCiCs
22	CuAcCiCs	CuAcCiCs	CuAcCiCs	CuCbAcCiCs
23	CuScAcCiCs	CuScAcCiCs	CuScCbAcCiCs	CuScCbAcAsCiCs
24	CuCbAcCiCs	CuCbAcCiCs	CuCbAcCiCs	CuScCbAcAsCiCs
25	CuScAcAsCiCs	CuScAcCiCs	CuScAcCiCs	CuScCbAcCi
26	ScAcCiCs	ScAcCiCs	CuScAcCiCs	CuScCbAcAsCiCs
27	CuScAcCiCs	CuScCbAcCi	CuScCbAcCi	CuScCbAcCi
28	AcCi	CuAcCi	CuCbAcCi	CuCbAcCi
29	ScAcCiCs	CuScAcCiCs	CuScAcCiCs	CuScCbAcCiCs
30	ScAcCi	CuAcCiCs	CuCiCs	CuScAcCiCs
31	AcCiCs	CuAcCi	CuScCi	CuScCiCs

[illegible] Bangkok May 1967

ค่าเฉลี่ยของผลการตรวจอุตุนิยมวิทยาประจำวันและประจำเดือน

Daily and Monthly Values of Meteorological Elements

Date	Mean Barometric Pressure + 1000mb.	Temperature Max.	Temperature Min.	Temperature Range	Temperature Mean	Relative Humidity	Wind Velocity Extreme	Wind Velocity Mean	Mean Amount of Cloud	Total Rainfall	Mean Visibility	Amount of Evaporation	Weather Remarks
		°C.	°C.	°C.	°C.	%	Knot	Knot	0 — 8	mm.	km.	mm.	
1	06.15	36.2	28.2	8.0	31.2	75.2	19.4	6.7	5.1	-	14.8	4.8	
2	06.22	37.0	28.7	8.3	31.7	72.5	20.0	6.7	5.5	-	15.2	3.9	
3	04.73	37.9	27.7	10.2	31.5	71.4	18.4	4.5	6.4	-	14.6	4.8	
4	04.57	37.7	26.6	11.1	31.5	70.9	15.7	3.2	6.5	-	13.8	5.2	
5	04.86	36.1	26.2	9.9	30.9	72.9	18.4	5.2	6.8	-	14.4	3.1	
6	05.51	34.8	24.1	10.7	30.0	77.3	41.0	5.7	7.3	43.8	13.8	3.3	
7	06.61	33.7	26.7	7.0	29.4	78.3	16.2	3.4	7.0	0.4	14.8	2.5	
8	07.51	30.4	25.6	4.8	27.3	85.6	15.7	2.5	7.6	5.7	11.4	1.6	
9	08.03	32.0	24.2	7.8	27.4	77.5	21.6	1.7	7.4	-	11.2	2.0	
10	08.11	33.1	25.6	7.5	28.0	80.3	25.4	0.9	7.4	12.1	10.8	1.7	
11	08.55	31.5	24.5	7.0	27.5	83.1	10.8	1.6	7.4	2.2	9.2	1.4	
12	05.37	33.8	24.6	9.2	28.7	76.4	16.7	3.1	6.4	1.6	15.4	3.2	
13	07.43	33.2	25.0	8.2	28.9	76.8	17.8	5.0	7.0	-	16.6	3.1	
14	06.38	33.2	24.9	8.3	28.6	78.3	15.1	3.9	7.3	7.2	14.8	2.5	
15	05.13	32.0	24.2	7.8	27.9	80.1	19.4	5.3	7.4	8.3	12.4	2.4	
16	04.30	29.4	24.2	5.2	26.2	90.4	23.2	4.2	7.6	57.9	10.6	1.3	
17	05.54	32.7	24.1	8.6	28.1	82.0	16.2	4.0	7.3	-	15.2	2.6	
18	07.46	31.1	24.1	7.0	27.8	83.1	21.6	7.8	7.6	22.1	12.5	2.6	
19	07.37	33.5	26.7	6.8	29.5	75.3	20.2	4.3	7.4	-	15.6	3.6	
20	07.43	33.8	24.0	9.8	28.3	79.0	24.8	2.5	7.4	29.2	12.8	2.9	
21	07.00	33.6	24.2	9.4	28.6	78.8	12.4	2.3	6.8	0.3	17.8	2.9	
22	07.03	33.9	25.4	8.5	29.1	77.8	28.6	2.8	6.9	2.0	17.8	3.1	
23	06.22	32.4	25.3	7.1	28.0	84.3	29.8	2.5	7.5	1.4	9.9	2.0	
24	06.64	33.1	24.2	8.9	28.0	81.8	30.2	3.0	7.3	8.6	13.8	2.0	
25	06.74	32.8	24.8	8.0	28.6	77.5	20.5	3.3	6.9	8.1	16.4	2.8	
26	05.41	31.9	24.8	7.1	27.6	81.6	28.6	2.2	7.3	10.9	10.3	1.8	
27	03.73	32.3	25.2	7.1	27.7	79.4	29.6	2.3	6.9	6.2	14.6	2.1	
28	03.68	32.2	24.7	7.5	28.8	74.2	19.4	4.3	5.3	-	18.0	3.7	
29	06.12	32.5	25.9	6.6	28.7	75.2	22.0	4.2	6.8	5.4	13.6	2.8	
30	05.96	32.8	26.1	6.7	29.4	70.5	17.3	3.9	5.8	-	15.3	3.7	
31	05.87	33.9	25.3	8.6	29.2	72.8	20.4	5.4	4.9	2.5	15.4	3.0	
Totals										235.9		86.7	
Mean	06.31	33.4	25.4	8.0	28.8	78.1	21.2	3.8	6.8		14.0	2.8	
Abs. Max.	11.09	37.9		11.1		99.0	41.0			57.9		5.2	
Days	9th.	3rd.		4th.		17th.	6th.			16th.		4th.	
Abs. Min.	00.94		24.0	4.8		41.0						1.3	
Days	3rd.		20th.	8th.		3rd.						16th.	

กรุงเทพ ฯ – BANGKOK

ผลสรุปการตรวจประจำเดือน พฤษภาคม ๒๕๑๐

Monthly Summary for May 1967

1. ความกดอากาศ – AIR PRESSURE

สูงสุด	Extreme Maximum	1011.09 mb.	เมื่อ – on the 9th.
ต่ำสุด	Extreme Minimum	1000.94 mb.	เมื่อ – on the 3rd.
ระยะเปลี่ยนประจำวันสูงสุด	Max. Diurnal Range	7.30 mb.	เมื่อ – on the 3rd.
ปานกลางสูงสุด	Mean Maximum	1008.52 mb.	
ปานกลางต่ำสุด	Mean Minimum	1003.65 mb.	
ปานกลาง	Mean	1006.31 mb.	

2. อุณหภูมิอากาศ – AIR TEMPERATURE

สูงสุด	Extreme Maximum	37.9 °C.	เมื่อ – on the 3rd.
ต่ำสุด	Extreme Minimum	24.0 °C.	เมื่อ – on the 20th.
ระยะเปลี่ยนประจำวันสูงสุด	Max. Diurnal Range	11.1 °C.	เมื่อ – on the 4th.
ปานกลางสูงสุด	Mean Maximum	33.4 °C.	
ปานกลางต่ำสุด	Mean Minimum	25.4 °C.	
ปานกลาง	Mean	28.8 °C.	

3. ความชื้นสัมพันธ์ – RELATIVE HUMIDITY

สูงสุด	Highest	99.0 %	เมื่อ – on the 17th.
ต่ำสุด	Lowest	41.0 %	เมื่อ – on the 3rd.
ปานกลาง	Mean	78.1 %	

4. ลม – SURFACE WINDS

ความเร็วสูงสุด	Greatest Velocity	41.0 Knot
ความเร็วปานกลาง	Mean Velocity	3.8 Knot
ทิศร่วม	Resultant Direction	S 3° 03' W

5. ฝนตก – RAINFALL

รวมทั้งเดือน	**Total Amount**	235.9	**mm.**		
ต่างจากปรกติ	**Departure from normal**	+ 69.6	**mm.**		
ความแรงของฝน	**Greatest Intensity**		**mm.**	**in**	**minutes**
ตกมากที่สุดในวันหนึ่ง	**Heaviest fall in 24 hrs.**	57.9	**mm.**	เมื่อ	on the 16th.

6. หมายเหตุ – MISCELLANEOUS INFORMATION

ท้องฟ้าไม่มีเมฆ	**Cloudless sky**	0	
ท้องฟ้ามีเมฆบางส่วน	**Partly cloudy sky**	0	
ท้องฟ้ามีเมฆมาก	**Cloudy sky**	27	
ท้องฟ้ามีเมฆเต็ม	**Overcast**	4	
วันมีฝนตก	**Rainy days**	20	
วันมีน้ำค้าง	**Days with dew**	31	
วันมีหมอก	**Days with ground fog**	0	
วันมีฟ้าหรัวชื้น	**Days with mist**	15	
วันมีฟ้าหรัว	**Days with haze**	1	
วันมีพายุฟ้าคะนอง	**Days with thunderstorm**	15	
วันมีพายุฟ้าคะนองไม่ผ่านสถานี	**Days with distant thunderstorm**	8	
วันมีฟ้าแลบ	**Days with lightning**	25	
จำนวนไอน้ำรวมทั้งเดือน	**Total Evaporation**	86.7	mm.
จำนวนชั่วโมงที่มีแสงแดดทั้งเดือน	**Total Duration of Sunshine**		hrs.

สรุปผลการตรวจอุตุนิยมวิทยาประจำเดือน พฤษภาคม ๒๕๑๐

Summary of Meteorological Observations for month of May 1967

สถานี Station	ค่าปานกลางความกดอากาศโดยลดและแก้แล้ว (เป็นมิลลิบาร์) Mean Reduced Barometric Presssure (in millibars)								
	1000 + จำนวนในตาราง 1000 + the numbers in the tables								ประจำเดือน For Month
	0100	0400	0700	1000	1300	1600	1900	2200	
Chiangrai	07.99	07.63	09.14	09.85	06.98	04.01	05.00	07.75	07.29
Pai	-	-	-	-	-	-	-	-	-
Mae Hongson	05.73	05.34	06.71	07.60	04.45	01.45	02.57	05.33	04.90
Chiangmai	06.05	05.38	06.92	07.87	05.47	02.20	02.96	05.67	05.32
Nan	06.30	-	07.60	08.13	05.66	02.67	03.67	-	05.67
Lampang	07.17	06.57	07.87	08.54	06.37	03.12	04.24	06.73	06.33
Phrae	05.75	05.39	06.62	07.75	05.52	02.46	03.23	05.66	05.30
Mae Sariang	06.32	05.30	06.90	08.11	05.54	02.28	03.30	06.28	05.50
Uttaradit	06.51	06.01	07.56	08.68	06.62	03.45	04.10	06.59	06.19
Loei	06.56	06.05	07.56	08.57	06.20	03.58	04.53	07.03	06.26
Nakhon Phanom	05.86	05.34	07.07	07.81	05.38	02.80	03.85	06.22	05.54
Udon Thani	08.10	07.47	08.87	10.31	08.74	05.70	05.79	08.13	07.39
Sakon Nakhon	06.99	-	07.94	08.69	06.60	04.21	05.15	-	06.60
Tak	-	-	06.83	07.94	05.64	02.76	03.61	-	05.36
Phitsanulok	07.02	06.39	07.61	08.74	06.73	03.67	04.47	06.83	06.43
Mae Sot	07.00	-	07.73	08.46	05.86	03.38	04.90	-	06.22
Mukdahan	06.22	06.07	07.43	07.39	05.87	03.34	04.62	06.15	05.96
Phetchabun	-	-	06.91	07.79	05.45	02.87	04.01	-	05.40
Khon Kaen	07.94	07.12	08.51	09.95	08.08	05.27	05.98	08.38	07.65
Roi Et	06.74	05.87	07.43	08.34	05.96	03.30	04.38	06.88	06.11
Nakhon Sawan	06.98	06.26	07.57	08.77	06.59	03.98	05.02	07.25	06.55
Chaiyaphum	-	-	08.04	08.75	06.39	03.82	05.18	-	06.44
Ubon Ratchathani	07.25	06.71	08.18	08.96	06.75	04.05	05.37	07.76	06.88
Nakhon Ratchasima	07.59	06.93	08.43	09.04	06.93	04.38	05.94	08.27	07.19
Surin	07.06	06.62	08.04	09.08	06.77	04.22	05.71	07.61	06.89
Lopburi	07.80	06.96	08.21	09.29	07.11	04.51	06.05	08.58	07.31
Suphanburi	07.31	06.22	07.62	08.59	06.49	03.85	05.16	07.64	06.61
Prachinburi	-	-	08.03	09.17	07.00	04.64	05.92	-	06.95
Sap Muang	-	-	08.62	08.77	06.78	04.91	06.51	-	07.12
Kanchanaburi	08.56	07.45	09.11	10.15	07.86	05.57	06.93	09.20	08.10
Don Muang	07.61	06.34	07.60	09.07	07.24	04.64	05.56	07.94	07.00
Aranyaprathet	08.07	06.86	08.69	09.62	07.17	04.94	06.54	08.38	07.53
Pom Phrachunlachomklao	-	-	-	-	-	-	-	-	-
Chonburi	07.26	06.09	07.55	08.75	07.15	04.76	05.90	08.04	06.94
Ko Sichang	-	-	07.67	09.03	07.61	05.17	06.10	-	07.12
Sattahip	08.55	07.38	08.62	09.89	08.61	06.43	07.19	09.02	08.21
Chanthaburi	08.12	06.95	08.15	09.29	07.89	05.84	06.71	08.80	07.72
Hua Hin	07.10	05.85	07.42	08.55	06.75	04.67	05.83	08.59	06.85
Prachuap Khirikhan	07.56	06.47	07.64	08.84	07.26	05.30	06.24	08.43	07.22
Khlong Yai	07.74	-	08.29	09.39	07.81	05.94	07.05	-	07.71
Chumphon	08.70	06.96	08.37	09.67	08.14	06.17	07.25	09.58	08.11
Ranong	09.49	08.11	08.93	10.23	09.25	07.20	07.94	09.87	08.88
Ban Don	09.49	08.08	09.14	10.34	08.65	06.74	08.08	10.16	08.83
Nakhon Si Thammarat	08.61	07.41	07.93	09.45	07.81	06.00	07.13	08.84	07.90
Phuket	08.33	07.80	08.47	09.88	08.86	06.77	07.44	08.81	08.29
Trang	08.98	07.76	08.67	09.97	08.34	06.63	07.62	09.48	08.43
Songkhla	08.60	07.25	08.06	09.77	08.45	06.24	07.02	09.20	08.07
Narathiwat	08.47	06.55	08.38	09.45	07.66	05.87	07.05	09.78	07.90

สถานี Station	อุณหภูมิอากาศ (°ซ) Temperature in °C.							
	ค่าปานกลาง Means							
	ประจำเดือน For Month	สูงสุด Max.	ต่ำสุด Min.	ประจำวัน Daily Extremes				ระยะเปลี่ยนประจำวัน Daily Range
				สูงสุด Highest	วันที่ Date	ต่ำสุด Lowest	วันที่ Date	
Chiangrai	27.4	32.9	21.8	29.2	5	24.3	18	11.1
Pai	-	-	-	-	-	-	-	-
Mae Hongson	29.3	35.2	23.4	32.6	1	25.0	18	11.8
Chiangmai	28.4	33.8	23.0	31.3	5	23.8	18	10.8
Nan	29.0	34.6	23.3	30.3	5	26.2	18	11.3
Lampang	29.1	34.4	23.8	31.6	5	25.1	18	10.6
Phrae	28.9	34.4	23.4	31.7	2	25.6	18	11.0
Mae Sariang	29.5	35.2	23.8	33.5	8	24.8	18	11.4
Uttaradit	29.4	34.8	24.1	33.0	5	26.2	18	10.7
Loei	28.3	33.9	22.7	30.3	1	24.1	11	11.2
Nakhon Phanom	28.7	33.1	24.3	30.7	6	26.4	18	8.8
Udon Thani	29.3	33.6	25.0	31.6	1	24.8	11	8.6
Sakon Nakhon	28.4	32.6	24.3	31.0	22	25.4	14	8.3
Tak	30.4	35.2	25.5	35.3	5	25.8	18	9.7
Phitsanulok	29.9	34.8	24.9	32.4	1	26.9	18	9.9
Mae Sot	28.5	33.3	23.7	32.2	8	25.4	30	9.6
Mukdahan	-	33.5	-	-	-	-	-	-
Phetchabun	29.1	34.3	23.9	31.4	1	27.6	18	10.4
Khon Kaen	30.4	35.6	25.2	32.8	4	24.4	11	10.4
Roi Et	29.6	34.2	24.9	31.3	22	25.3	11	9.3
Nakhon Sawan	30.2	35.3	25.2	33.1	2	27.5	18	10.1
Chaiyaphum	29.4	33.8	24.5	31.3	5	24.1	11	11.3
Ubon Ratchathani	29.8	34.4	25.2	31.8	22	27.2	11	9.2
Nakhon Ratchasima	29.2	34.7	23.6	31.9	1	24.0	11	11.1
Surin	27.9	33.2	22.6	30.1	1	23.8	5	10.6
Lopburi	29.1	34.9	23.4	32.3	3	26.3	18	11.5
Suphanburi	29.9	34.6	25.3	33.4	1	26.9	11	9.3
Prachinburi	29.4	33.7	25.1	31.6	4	27.4	11	8.6
Sap Muang	27.4	32.7	22.2	29.0	5	25.0	11	10.5
Kanchanaburi	29.6	34.1	25.0	33.1	2	27.0	15	9.1
Don Muang	29.7	33.9	25.5	32.5	2	27.3	8	8.4
Aranyaprathet	29.4	34.1	24.8	32.0	1	26.9	11	9.3
Pom Phrachunlachomklao	-	-	-	-	-	-	-	-
Chonburi	29.2	33.1	25.4	31.5	4	27.3	18	7.7
Ko Sichang	29.5	32.5	26.5	31.6	1,4	27.2	18	6.0
Sattahip	28.9	31.6	26.1	31.6	4	25.9	18	5.5
Chanthaburi	28.1	32.1	24.1	29.0	3	26.6	19	8.0
Hua Hin	29.1	33.0	25.1	30.8	31	26.3	9	7.9
Phrachuap Khirikhan	28.6	32.9	24.4	31.0	2	27.1	16,27	10.5
Khlong Yai	27.8	31.6	23.9	29.5	2	24.6	26	7.7
Chumphon	28.1	32.4	23.8	30.1	5	26.0	16,28	8.6
Ranong	27.7	31.9	23.6	29.9	13	24.5	28	8.3
Ban Don	28.4	33.5	23.3	30.4	4	26.3	17	10.2
Nakhon Si Thammarat	28.5	33.0	23.9	29.9	26	25.8	17	9.1
Phuket	27.9	31.5	24.3	29.3	29	25.4	15	7.2
Trang	28.0	32.5	23.5	29.3	2	25.7	16	9.0
Songkhla	28.4	32.5	24.2	29.3	23	26.3	17	8.3
Narathiwat	28.6	33.3	24.0	30.2	11	26.0	16	9.3

สถานี Station	อุณหภูมิอากาศ (°ซ.) Air Temperature in °C.								
	สูงสุดและต่ำสุด Extremes				ระยะเปลี่ยนประจำวัน Daily Range				ระยะเปลี่ยนระหว่างสูงสุดและต่ำสุด
	สูงสุด Max.	วันที่ Date	ต่ำสุด Min.	วันที่ Date	มากที่สุด Greatest	วันที่ Date	น้อยที่สุด Smallest	วันที่ Date	Range between Extreme Temp.
Chiangrai	37.3	5	18.0	11	16.7	4	5.3	10	19.3
Pai	-	-	-	-	-	-	-	-	-
Mae Hongson	41.0	8	20.7	3	18.3	4,8	3.6	21	20.3
Chiangmai	39.1	5	19.6	11	17.3	4	5.9	18	19.5
Nan	38.3	1	21.2	18	16.6	1	7.0	30	17.1
Lampang	39.2	5	20.8	18	15.7	4	7.0	17	18.4
Phrae	39.3	1	21.0	18	16.1	1	8.0	10,19	18.3
Mae Sariang	42.7	8	20.5	13	18.5	8	5.0	22	22.2
Uttaradit	40.0	4,5	21.0	6	16.2	4	7.2	10	19.0
Loei	38.2	1	20.9	9	15.8	1	5.0	11	17.3
Nakhon Phanom	35.6	7	21.7	3	11.7	1	4.5	8	13.9
Udon Thani	37.5	1	22.3	9	12.7	3	3.4	8	15.2
Sakon Nakhon	35.3	7	21.5	14	11.1	3	2.5	8	13.8
Tak	42.1	5	22.3	11	13.8	12	6.1	31	19.8
Phitsanulok	38.2	1	21.7	18	13.3	3	6.6	23	16.3
Mae Sot	38.7	8	22.4	26	13.6	12	5.3	28,30	16.3
Mukdahan	36.2	1	-	-	-	-	-	-	-
Phetchabun	37.2	1	22.7	12,18	12.5	3.	6.8	11	14.5
Khon Kaen	39.7	4	22.7	11	14.4	3	3.3	11	17.0
Roi Et	36.2	21	22.0	11	11.9	8	5.2	14	16.2
Nakhon Sawan	38.7	5	22.6	18	14.2	5	7.3	19	16.1
Chaiyaphum	37.5	5	22.5	11	12.5	5	3.1	11	15.0
Ubon Ratchathani	36.5	22	23.3	3	11.8	10	3.7	11	13.2
Nakon Ratchasima	38.7	1	20.7	11	14.2	5	6.5	11	18.0
Surin	36.6	1	20.7	11	13.1	1	2.8	5	15.9
Lopburi	38.5	1,3	20.0	18	13.9	31	8.8	11	18.5
Suphanburi	38.9	4	22.4	18	12.1	4	4.0	11	16.5
Prachinburi	36.5	4	22.5	9	11.4	5	4.9	11	14.0
Sap Muang	36.2	5	20.7	15	14.4	5	6.0	11	15.5
Kanchanaburi	39.4	5	23.2	15	13.1	5	6.2	11	16.2
Don Muang	37.8	2,3	23.5	9,18	11.4	4	4.0	8	14.3
Aranyaprathet	37.5	1	23.0	9,21	11.9	6	5.4	11	14.5
Pom Phrachunlachomklao	-	-	-	-	-	-	-	-	-
Chonburi	36.0	4	22.7	18	10.2	5	5.7	16	13.3
Ko Sichang	35.2	4	23.2	12	8.3	6	4.2	22	12.0
Sattahip	34.3	4	22.2	18	8.5	20	2.7	14,29	12.1
Chanthaburi	34.5	15	23.0	15,21	11.5	15	4.2	29	11.5
Hua Hin	36.0	31	22.4	9	10.5	31	5.9	23	13.6
Prachuap Khirikhan	37.0	2	23.0	17	12.0	2	5.7	16	14.0
Khlong Yai	34.2	2	22.3	12	10.4	11	1.9	26	11.9
Chumphon	37.0	2	22.7	17	13.9	2	4.8	28	14.3
Ranong	35.0	13	22.0	17,28	10.2	13	5.0	27,28	13.0
Ban Don	36.7	4	22.2	17	13.4	1	7.6	12	14.5
Nakhon Si Thammarat	35.3	4	23.0	6,15	11.9	4	4.8	17	12.3
Phuket	33.0	21	21.5	17	9.2	18,21	3.0	26	11.5
Trang	34.8	1	22.3	25	11.8	13	3.3	26	12.5
Songkhla	34.0	1,4	22.2	26	10.0	1	5.8	17	11.8
Narathiwat	36.3	11	23.0	3days	12.3	11	6.0	16	13.3

สถานี Station	ความชื้นสัมพัทธ์ (%) Relative Humidity in %								
	ค่าปานกลาง Means					ค่าสูงสุดและต่ำสุด Absolute Extremes			
	ประจำเดือน For Month	ประจำวัน Daily Extremes							
		สูงที่สุด Highest	วันที่ Date	ต่ำที่สุด Lowest	วันที่ Date	สูงที่สุด Highest	วันที่ Date	ต่ำที่สุด Lowest	วันที่ Date
Chiangrai	76.2	89.6	17	58.5	5	98.0	7days	30.0	4
Pai	–	–	–	–	–	–	–	–	–
Mae Hongson	71.1	89.0	21	46.8	1	98.0	27	22.0	8
Chaingmai	69.6	88.6	18	48.9	4	96.0	11	25.0	4
Nan	74.8	82.3	8,17	62.7	1	99.0	8	39.0	1
Lampang	72.9	85.5	18	56.5	1	98.0	7,23	26.0	4
Phrae	69.2	81.6	10	51.0	1	96.0	9	29.0	1
Mae Sariang	70.6	92.8	18	49.5	8	98.0	3days	21.0	8
Uttaradit	75.0	85.9	18	55.6	1	100.0	6	29.0	1
Loei	71.0	87.7	11	61.7	1	95.0	4days	38.0	9
Nakhon Phanom	79.1	89.0	29	70.1	13	99.0	1,14	47.0	7
Udon Thani	74.6	90.5	11	61.8	1	98.0	30	38.0	1
Sakon Nakhon	75.3	87.3	30	66.3	26	97.0	30	49.0	28
Tak	63.0	91.4	18	39.0	4	96.0	9	26.0	4
Phitsanulok	74.4	84.8	18	60.9	1	98.0	18	38.0	1
Mae Sot	77.2	91.2	25	59.7	6	98.0	7days	36.0	7
Mukdahan	75.5	86.7	14	65.8	26	98.0	17,30	50.0	26
Phetchabun	70.7	85.6	11	59.6	5	96.0	18,26	44.0	3days
Khon Kaen	66.1	85.3	11	56.4	27	95.0	11	36.0	24
Roi Et	72.9	87.1	11	60.9	30	99.0	9	42.0	21
Nakhon Sawan	70.3	84.7	11	57.2	5	98.0	11	40.0	5
Chaiyaphum	65.8	90.0	11	52.8	5	94.0	11,14	36.0	5
Ubon Ratchathani	72.0	88.3	29	62.0	22	97.0	29	43.0	22
Nakhon Ratchasima	75.4	92.0	11	67.4	5	99.0	14	45.0	5
Surin	74.4	88.3	11	65.0	31	98.0	9,11	42.0	1
Lopburi	76.4	86.1	24	64.4	4	98.0	18,23	40.0	3
Suphanburi	69.2	88.2	11	52.0	1	100.0	11	32.0	3
Prachinburi	75.5	88.6	23	63.2	2	96.0	8days	49.0	1
Sap Muang	73.4	85.0	11	65.0	30	96.0	7days	47.0	5
Kanchanaburi	69.9	86.2	16	47.7	3	98.0	18	24.0	3
Don Muang	77.4	91.0	8	66.0	3	98.0	18	35.0	3
Aranyaprathet	79.4	87.4	16	70.5	2	97.0	15	41.0	1
Pom Phrachunlachomklao	–	–	–	–	–	–	–	–	–
Chonburi	75.3	84.6	9	64.4	31	95.0	9,18	38.0	4
Ko Sichang	72.0	84.8	16	64.4	4	91.0	17	54.0	4
Sattahip	78.4	89.0	9	72.1	28	100.0	15	60.0	4
Chanthaburi	84.5	90.0	19	79.1	2	98.0	7days	58.0	2
Hua Hin	73.1	84.5	9	60.0	31	99.0	19	45.0	4
Prachuap Khirikhan	79.3	92.4	16	68.4	3	100.0	15,16	44.0	4
Khlong Yai	81.2	97.3	26	71.7	1	98.0	5days	58.0	17,20
Chumphon	83.4	91.8	7	72.3	3	99.0	7	47.0	5
Ranong	85.5	95.7	28	75.3	1	99.0	5days	58.0	20
Ban Don	82.8	96.0	28	71.5	1	98.0	8days	45.0	1
Nakhon Si Thammarat	77.1	88.2	11	66.8	31	98.0	12	49.0	1
Phuket	79.0	96.2	15	69.6	9	98.0	14,15	54.0	9
Trang	85.7	95.4	26	79.9	30	98.0	3days	57.0	30,31
Songkhla	82.1	89.1	17	73.5	1	98.0	8,17	53.0	4
Narathiwat	77.1	88.2	24	68.8	22	98.0	8,15	52.0	1

สถานี Station	ลมผิวพื้น Surface Winds								
	ทิศร่วม Resultant Direction				ความแน่ทิศ Steadiness in %				กำลังลมอย่างมากที่สุด ตามมาตราโบฟอร์ต Greatest force in Beaufort Scale
	เวลา 0700	เวลา 1000	เวลา 1300	เวลา 1600	เวลา 0700	เวลา 1000	เวลา 1300	เวลา 1600	
Chiangrai	S87W	S21W	S32W	S39W	16	28	50	63	5
Pai	-	-	-	-	-	-	-	-	-
Mae Hongson	S67E	S61W	S31W	S39W	3	34	19	42	7
Chiangmai	N	S 2 E	S 5 E	S13W	10	52	69	60	8
Nan	S50E	S22E	S21E	S16E	77	78	81	72	8
Lampang	N45E	S21W	S29W	S10W	9	56	60	57	5
Phrae	S28W	S47W	S42W	S11W	49	58	79	67	6
Mae Sariang	Calm	S	S10W	S11W	-	46	57	43	5
Uttaradit	Calm	S37W	S52W	S56W	-	16	37	35	6
Loei	N 3 E	S 8 E	S 2 W	S37W	20	23	23	33	5
Nakhon Phanom	S15E	S14W	S 6 W	S45W	37	27	30	23	6
Udon Thani	N37W	S76E	S59E	S18E	16	14	19	10	5
Sakon Nakhon	S23E	S18E	N45W	S14W	25	10	9	27	9
Tak	S24W	S18W	S33W	S32W	32	31	54	50	7
Phitsanulok	S18E	S 6 E	S 5 E	S13W	31	66	82	60	7
Mae Sot	S53E	S45W	S58W	S42W	16	5	50	79	5
Mukdahan	S50W	S37W	S10W	S59W	26	49	37	19	5
Phetchabun	S14W	S18W	S13W	S29W	14	52	57	34	4
Khon Kaen	S31W	S66W	S66W	S63W	38	32	32	29	8
Roi Et	S20W	S43W	S39W	S48W	38	63	68	44	5
Nakhon Sawan	S13E	S 9 E	S 3 W	S 3 E	71	83	72	66	5
Chaiyaphum	S73W	S61W	S51W	S58W	34	60	47	50	7
Ubon Ratchathani	S22E	S29W	S61W	S29W	35	34	41	41	6
Nakhon Ratchasima	S19W	S32W	S58W	S81W	7	50	50	43	7
Surin	S 3 E	S13W	S27W	S 2 W	72	71	59	66	5
Lopburi	S21E	S10E	S 5 W	S 2 W	46	76	72	56	7
Suphanburi	S 4 W	S17W	S63W	S47W	49	69	59	58	7
Prachinburi	S74E	S16W	S62W	S77W	24	24	49	71	6
Sap Muang	S77W	S36W	S63W	S48W	10	45	44	44	6
Kanchanaburi	S74W	S78W	S82W	S72W	61	64	50	52	3
Don Muang	S25E	S42W	S41W	S23W	54	39	65	68	6
Aranyaprathet	N69W	N89W	N74W	N87W	28	62	48	62	4
Pom Phrachunlachomklao	-	-	-	-	-	-	-	-	-
Chonburi	S27E	S 8 W	S11W	S16W	44	73	67	72	6
Ko Sichang	S27W	S27W	S39W	S43W	59	66	72	72	6
Sattahip	S 8 W	S 1 E	S 8 E	S 8 E	46	46	70	73	9
Chanthaburi	S35W	S14W	S16W	S13W	4	27	61	60	6
Hua Hin	S67W	S13W	S25E	S 4 W	43	30	47	46	6
Prachuap Khirikhan	S76W	S37W	S16E	S13W	14	33	61	60	6
Khlong Yai	N31E	S65W	N72E	S80W	38	62	65	37	4
Chumphon	S45W	S 9 W	S 9 W	S42W	9	40	40	44	6
Ranong	N 9 E	S59W	S67W	S62W	20	38	82	53	13
Ban Don	S63W	S50W	N80W	S39W	7	56	37	21	6
Nakhon Si Thammarat	S39W	S45W	S39W	N86W	21	23	21	30	6
Phuket	S19E	S61E	S34E	S18E	7	41	47	62	7
Trang	S19W	N14W	S70W	S67W	7	14	49	25	6
Songkhla	S45W	S58W	N 4 E	N 5 W	9	43	23	30	12
Narathiwat	S39W	S 5 W	N70E	N16E	84	36	66	61	6

สถานี Station	ลมผิวพื้น Surface Winds														
	ทิศลม Wind Direction									กำลังลมตามมาตราโบฟอร์ต Wind Force in Beaufort Scale					
	ทำการตรวจเวลา 0700 Observation at 0700									ทำการตรวจเวลา 0700 Observation at 0700					
	Calm	N	NE	E	SE	S	SW	W	NW	1—3	4	5—6	7	8—9	> 9
Chiangrai	24	-	-	-	-	1	2	1	3	7	-	-	-	-	-
Pai	-	-	-	-	-	-	-	-	-	-	-	-	-	-	-
Mae Hongson	29	-	1	-	-	1	-	-	-	2	-	-	-	-	-
Chiangmai	26	4	-	-	-	1	-	-	-	5	-	-	-	-	-
Nan	2	1	-	8	14	6	-	-	-	29	-	-	-	-	-
Lampang	21	1	2	1	2	1	3	-	-	10	-	-	-	-	-
Phrae	6	3	-	-	2	9	8	3	-	25	-	-	-	-	-
Mae Sariang	29	1	-	-	-	1	-	-	-	2	-	-	-	-	-
Uttaradit	31	-	-	-	-	-	-	-	-	-	-	-	-	-	-
Loei	12	6	4	2	-	1	4	1	1	19	-	-	-	-	-
Nakhon Phanom	8	-	2	-	8	8	-	3	2	23	-	-	-	-	-
Udon Thani	17	6	1	-	-	2	3	-	2	14	-	-	-	-	-
Sakon Nakhon	10	2	1	4	3	5	5	-	1	21	-	-	-	-	-
Tak	12	1	-	2	-	9	2	5	-	19	-	-	-	-	-
Phitsanulok	16	-	1	5	7	-	-	2	-	15	-	-	-	-	-
Mae Sot	18	2	-	4	2	3	1	1	-	13	-	-	-	-	-
Mukdahan	15	-	1	2	-	3	5	4	1	16	-	-	-	-	-
Phetchabun	19	2	1	-	-	6	2	-	1	12	-	-	-	-	-
Khon Kaen	10	1	1	2	-	3	13	1	-	21	-	-	-	-	-
Roi Et	17	-	1	-	-	7	6	-	-	14	-	-	-	-	-
Nakhon Sawan	3	1	1	-	8	17	-	1	-	27	1	-	-	-	-
Chaiyaphum	16	-	1	-	-	-	8	3	3	15	-	-	-	-	-
Ubon Ratchathani	12	-	1	4	5	4	4	1	-	19	-	-	-	-	-
Nakhon Ratchasima	29	-	-	-	-	1	1	-	-	2	-	-	-	-	-
Surin	2	1	-	2	4	17	5	-	-	29	-	-	-	-	-
Lopburi	12	2	-	1	5	11	-	-	-	19	-	-	-	-	-
Suphanburi	9	1	-	1	6	5	9	-	-	22	-	-	-	-	-
Prachinburi	23	-	-	6	1	1	-	-	-	8	-	-	-	-	-
Sap Muang	28	-	-	-	-	-	1	2	-	3	-	-	-	-	-
Kanchanaburi	8	1	-	-	-	1	8	12	1	23	-	-	-	-	-
Don Muang	6	-	1	4	9	5	6	-	-	24	1	-	-	-	-
Aranyaprathet	20	-	-	1	-	-	-	6	4	11	-	-	-	-	-
Pom Phrachunlachomklao	-	-	-	-	-	-	-	-	-	-	-	-	-	-	-
Chonburi	13	-	-	6	-	12	-	-	-	18	-	-	-	-	-
Ko Sichang	3	-	-	1	7	3	11	6	-	24	4	-	-	-	-
Sattahip	2	1	2	1	6	7	9	2	1	17	8	4	-	-	-
Chanthaburi	27	1	-	-	1	-	2	-	-	4	-	-	-	-	-
Hua Hin	16	-	-	-	-	1	6	7	1	15	-	-	-	-	-
Prachuap Khirikhan	24	1	-	-	-	1	2	3	-	7	-	-	-	-	-
Khlong Yai	2	7	11	2	1	3	1	4	-	29	-	-	-	-	-
Chumphon	28	-	-	-	-	1	1	1	-	3	-	-	-	-	-
Ranong	9	-	10	3	-	-	1	8	-	22	-	-	-	-	-
Ban Don	28	-	-	-	-	-	2	1	-	3	-	-	-	-	-
Nakhon Si Thammarat	21	1	-	-	-	4	3	2	-	10	-	-	-	-	-
Phuket	28	-	-	-	-	-	2	1	-	3	-	-	-	-	-
Trang	29	-	-	-	-	1	1	-	-	2	-	-	-	-	-
Songkhla	25	-	-	1	-	1	2	2	-	6	-	-	-	-	-
Narathiwat	4	-	-	-	1	2	24	-	-	27	-	-	-	-	-

สถานี Station	ลมผิวพื้น Surface Winds														
	ทิศลม Wind Direction									กำลังลมตามมาตราโบฟอร์ต Wind Force in Beaufort Scale					
	ทำการตรวจเวลา 1000 Observation at 1000									ทำการตรวจเวลา 1000 Observation at 1000					
	Calm	N	NE	E	SE	S	SW	W	NW	1—3	4	5—6	7	8—9	> 9
Chiangrai	4	3	4	1	-	10	7	1	1	27	-	-	-	-	-
Pai	-	-	-	-	-	-	-	-	-	-	-	-	-	-	-
Mae Hongson	5	6	-	-	1	7	7	3	2	26	-	-	-	-	-
Chiangmai	6	-	3	2	-	15	5	-	-	25	-	-	-	-	-
Nan	-	-	1	3	8	18	-	-	1	31	-	-	-	-	-
Lampang	2	-	3	1	2	10	9	4	-	28	1	-	-	-	-
Phrae	-	4	-	2	-	6	14	5	-	29	2	-	-	-	-
Mae Sariang	14	-	-	1	1	13	1	1	-	17	-	-	-	-	-
Uttaradit	16	1	1	3	-	2	5	3	-	15	-	-	-	-	-
Loei	-	5	-	8	1	8	5	4	-	31	-	-	-	-	-
Nakhon Phanom	2	4	2	3	3	6	8	2	1	29	-	-	-	-	-
Udon Thani	6	4	4	4	2	5	4	-	2	25	-	-	-	-	-
Sakon Nakhon	2	1	7	2	5	2	7	3	2	29	-	-	-	-	-
Tak	9	1	-	3	1	9	2	5	1	22	-	-	-	-	-
Phitsanulok	3	-	1	1	5	17	1	2	1	28	-	-	-	-	-
Mae Sot	-	5	3	5	2	4	6	4	2	31	-	-	-	-	-
Mukdahan	-	1	2	3	1	8	8	8	-	31	-	-	-	-	-
Phetchabun	5	2	-	-	2	14	4	2	2	26	-	-	-	-	-
Khon Kaen	6	2	2	2	1	2	8	6	2	25	-	-	-	-	-
Roi Et	6	1	-	-	-	7	13	3	1	25	-	-	-	-	-
Nakhon Sawan	1	-	-	2	6	19	2	1	-	27	3	-	-	-	-
Chaiyaphum	3	-	1	2	1	1	12	11	-	26	2	-	-	-	-
Ubon Ratchathani	2	1	2	3	3	6	6	7	1	27	2	-	-	-	-
Nakhon Ratchasima	7	-	1	-	3	7	7	6	-	24	-	-	-	-	-
Surin	1	-	-	2	2	15	8	2	1	30	-	-	-	-	-
Lopburi	-	1	-	3	6	17	4	-	-	31	-	-	-	-	-
Suphanburi	-	-	1	3	2	11	12	2	-	29	2	-	-	-	-
Prachinburi	1	1	1	6	7	-	5	10	-	30	-	-	-	-	-
Sap Muang	14	-	-	1	1	1	13	1	-	16	-	1	-	-	-
Kanchanaburi	1	-	1	2	1	2	4	19	1	30	-	-	-	-	-
Don Muang	-	2	1	1	4	7	10	4	2	29	2	-	-	-	-
Aranyaprathet	-	-	1	3	1	1	2	19	4	31	-	-	-	-	-
Pom Phrachunlachomklao	-	-	-	-	-	-	-	-	-	-	-	-	-	-	-
Chonburi	1	-	-	2	2	18	4	4	-	30	-	-	-	-	-
Ko Sichang	2	-	1	-	5	5	15	3	-	24	5	-	-	-	-
Sattahip	3	1	1	4	5	7	7	3	-	19	7	2	-	-	-
Chanthaburi	12	2	2	-	3	4	8	-	-	19	-	-	-	-	-
Hua Hin	3	1	-	7	3	4	6	6	1	28	-	-	-	-	-
Prachuap Khirikhan	2	3	3	1	1	11	2	8	-	29	-	-	-	-	-
Khlong Yai	3	2	-	-	-	6	8	10	2	27	1	-	-	-	-
Chumphon	9	-	-	3	5	4	6	4	-	16	5	1	-	-	-
Ranong	4	-	2	5	-	1	9	10	-	26	1	-	-	-	-
Ban Don	4	1	-	2	1	3	13	6	1	27	-	-	-	-	-
Nakhon Si Thammarat	20	-	-	1	1	1	5	2	1	11	-	-	-	-	-
Phuket	11	2	1	7	-	-	4	6	-	20	-	-	-	-	-
Trang	18	2	1	1	-	2	1	4	2	13	-	-	-	-	-
Songkhla	2	1	-	5	1	3	7	11	1	29	-	-	-	-	-
Narathiwat	4	2	1	4	5	3	10	2	-	27	-	-	-	-	-

สถานี Station	ลมผิวพื้น Surface Winds														
	ทิศลม Wind Direction									กำลังลมตามมาตราโบฟอร์ต Wind Force in Beaufort Scale					
	ทำการตรวจเวลา 1300 Observation at 1300									ทำการตรวจเวลา 1300 Observation at 1300					
	Calm	N	NE	E	SE	S	SW	W	NW	1—3	4	5—6	7	8—9	> 9
Chiangrai	1	1	2	3	-	8	12	3	1	30	-	-	-	-	-
Pai	-	-	-	-	-	-	-	-	-	-	-	-	-	-	-
Mae Hongson	3	3	1	6	1	4	8	3	2	28	-	-	-	-	-
Chiangmai	-	-	1	2	7	14	4	3	-	27	4	-	-	-	-
Nan	-	-	-	3	12	13	2	1	-	31	-	-	-	-	-
Lampang	-	-	-	3	2	8	12	4	2	29	2	-	-	-	-
Phrae	-	-	-	-	2	7	14	8	-	28	3	-	-	-	-
Mae Sariang	4	2	1	-	1	17	4	1	1	27	-	-	-	-	-
Uttaradit	11	-	2	-	-	6	5	6	1	20	-	-	-	-	-
Loei	-	2	2	6	3	7	3	7	1	31	-	-	-	-	-
Nakhon Phanom	2	2	3	3	5	3	10	2	1	29	-	-	-	-	-
Udon Thani	-	3	6	5	1	10	2	1	3	31	-	-	-	-	-
Sakon Nakhon	-	3	6	4	2	1	8	3	4	29	-	2	-	-	-
Tak	3	-	-	3	1	10	5	9	-	27	1	-	-	-	-
Phitsanulok	-	-	-	2	4	21	3	-	1	31	-	-	-	-	-
Mae Sot	1	1	2	2	1	2	13	7	2	28	2	-	-	-	-
Mukdahan	-	-	2	6	1	11	2	8	1	31	-	-	-	-	-
Phetchabun	3	3	-	-	2	16	4	3	-	28	-	-	-	-	-
Khon Kaen	1	3	2	2	2	4	8	5	4	30	-	-	-	-	-
Roi Et	3	1	1	-	-	8	14	4	-	26	2	-	-	-	-
Nakhon Sawan	-	-	-	3	4	15	6	3	-	30	-	1	-	-	-
Chaiyaphum	-	2	1	4	-	5	10	9	-	27	4	-	-	-	-
Ubon Ratchathani	2	-	1	3	2	5	4	11	3	24	5	-	-	-	-
Nakhon Ratchasima	3	1	1	1	3	2	10	8	2	27	1	-	-	-	-
Surin	-	2	-	2	2	12	7	6	-	31	-	-	-	-	-
Lopburi	3	1	-	1	3	16	7	-	-	28	-	-	-	-	-
Suphanburi	-	3	-	1	1	5	10	9	2	26	5	-	-	-	-
Prachinburi	-	-	1	3	3	3	5	15	1	30	1	-	-	-	-
Sap Muang	5	3	1	1	1	1	13	4	2	24	2	-	-	-	-
Kanchanaburi	-	1	1	2	3	1	6	12	5	31	-	-	-	-	-
Don Muang	-	1	-	-	3	8	10	7	2	29	1	1	-	-	-
Aranyaprathet	-	1	4	2	2	1	-	17	4	31	-	-	-	-	-
Pom Phrachunlachomklao	-	-	-	-	-	-	-	-	-	-	-	-	-	-	-
Chonburi	-	1	1	1	2	17	5	4	-	27	4	-	-	-	-
Ko Sichang	-	1	1	-	3	3	20	3	-	26	5	-	-	-	-
Sattahip	-	-	-	4	9	9	7	2	-	17	14	-	-	-	-
Chanthaburi	4	1	2	-	2	11	11	-	-	27	-	-	-	-	-
Hua Hin	1	1	1	5	12	1	7	3	-	29	1	-	-	-	-
Prachuap Khirikhan	-	1	-	5	6	14	1	4	-	25	6	-	-	-	-
Khlong Yai	3	2	-	-	-	2	13	7	4	27	1	-	-	-	-
Chumphon	3	1	-	4	5	7	4	7	-	22	5	1	-	-	-
Ranong	2	-	-	-	-	4	8	17	-	27	2	-	-	-	-
Ban Don	2	5	3	1	-	4	4	9	3	24	5	-	-	-	-
Nakhon Si Thammarat	13	-	-	5	1	1	5	6	-	17	1	-	-	-	-
Phuket	11	-	1	5	-	-	4	9	1	19	1	-	-	-	-
Trang	6	1	1	1	-	4	6	10	2	22	2	1	-	-	-
Songkhla	1	3	10	4	-	1	4	7	1	30	-	-	-	-	-
Narathiwat	-	1	9	16	1	-	-	4	-	30	1	-	-	-	-

สถานี Station	ลมผิวพื้น Surface Winds														
	ทิศลม Wind Direction									กำลังลมตามมาตราโบฟอร์ต Wind Force in Beaufort Scale					
	ทำการตรวจเวลา 1600 Observation at 1600									ทำการตรวจเวลา 1600 Observation at 1600					
	Calm	N	NE	E	SE	S	SW	W	NW	1—3	4	5—6	7	8—9	> 9
Chiangrai	1	-	1	2	-	8	12	6	1	29	1	-	-	-	-
Pai	-	-	-	-	-	-	-	-	-	-	-	-	-	-	-
Mae Hongson	4	1	-	3	-	9	7	3	4	26	1	-	-	-	-
Chiangmai	2	2	-	1	3	13	8	1	1	27	2	-	-	-	-
Nan	-	-	1	3	10	12	4	1	-	30	1	-	-	-	-
Lampang	3	-	-	2	6	8	8	3	1	27	1	-	-	-	-
Phrae	-	-	-	2	7	8	10	4	-	21	10	-	-	-	-
Mae Sariang	5	3	-	-	2	14	2	5	-	25	1	-	-	-	-
Uttaradit	16	-	1	-	-	2	7	4	1	15	-	-	-	-	-
Loei	-	5	1	1	3	9	5	6	1	31	-	-	-	-	-
Nakhon Phanom	2	2	2	4	2	5	5	7	2	28	-	1	-	-	-
Udon Thani	3	4	3	3	3	7	3	2	3	28	-	-	-	-	-
Sakon Nakhon	4	2	4	2	4	2	11	2	-	27	-	-	-	-	-
Tak	-	3	-	1	4	10	5	8	-	31	-	-	-	-	-
Phitsanulok	4	-	-	1	3	14	4	3	2	27	-	-	-	-	-
Mae Sot	-	2	-	-	2	5	17	5	-	23	8	-	-	-	-
Mukdahan	2	2	3	4	2	4	3	10	1	29	-	-	-	-	-
Phetchabun	2	2	3	1	1	11	4	3	4	28	1	-	-	-	-
Khon Kaen	10	-	2	2	1	2	6	6	2	21	-	-	-	-	-
Roi Et	8	4	-	-	-	5	12	1	1	23	-	-	-	-	-
Nakhon Sawan	-	-	1	4	3	16	4	3	-	28	3	-	-	-	-
Chaiyaphum	1	3	1	1	2	4	10	8	1	27	2	1	-	-	-
Ubon Ratchathani	3	1	-	3	4	6	5	8	1	25	3	-	-	-	-
Nakhon Ratchasima	5	-	2	1	2	2	4	11	4	25	1	-	-	-	-
Surin	2	1	1	2	3	14	8	-	-	28	1	-	-	-	-
Lopburi	3	-	2	2	5	9	8	2	-	27	1	-	-	-	-
Suphanburi	1	2	1	-	3	3	16	3	2	28	2	-	-	-	-
Prachinburi	-	-	-	1	3	1	5	19	2	27	4	-	-	-	-
Sap Muang	11	-	1	-	-	5	9	2	3	20	-	-	-	-	-
Kanchanaburi	-	-	1	1	4	2	7	11	5	31	-	-	-	-	-
Don Muang	-	1	-	2	3	9	13	3	-	25	5	-	1	-	-
Aranyaprathet	-	1	1	3	-	1	3	18	4	31	-	-	-	-	-
Pom Phrachunlachomklao	-	-	-	-	-	-	-	-	-	-	-	-	-	-	-
Chonburi	3	-	1	-	2	15	8	2	-	24	4	-	-	-	-
Ko Sichang	-	-	1	1	2	4	16	7	-	28	2	1	-	-	-
Sattahip	-	-	-	1	12	9	7	1	1	18	12	1	-	-	-
Chanthaburi	3	-	2	-	2	14	8	-	2	28	-	-	-	-	-
Hua Hin	2	1	1	-	10	6	5	5	1	29	-	-	-	-	-
Prachuap Khirikhan	2	1	-	2	4	11	7	4	-	24	5	-	-	-	-
Khlong Yai	5	-	4	2	-	1	8	8	3	26	-	-	-	-	-
Chumphon	6	-	-	3	1	7	3	11	-	16	8	1	-	-	-
Ranong	3	2	-	2	-	4	7	13	-	27	1	-	-	-	-
Ban Don	7	4	2	1	3	4	6	4	-	23	1	-	-	-	-
Nakhon Si Thammarat	4	2	-	5	1	2	3	9	5	27	-	-	-	-	-
Phuket	8	-	1	2	-	-	5	14	1	22	1	-	-	-	-
Trang	7	2	2	2	2	3	4	8	1	20	2	2	-	-	-
Songkhla	1	5	8	4	-	2	1	9	1	29	1	-	-	-	-
Narathiwat	-	1	7	17	-	1	1	3	1	29	2	-	-	-	-

สถานี Station	จำนวนเมฆ Cloud Amount 0—8		ทรรศนวิสัย Visibility Km.		จำนวนฝนตก มม. Rainfall in mm.				จำนวนน้ำระเหย มม. Evaporation (piche) mm.		
	เวลา 0700	เวลา 1300	เวลา 0700	เวลา 1300	วันมีฝน Rainy day	จำนวนฝนตก Total Amount	มากที่สุดในวันหนึ่ง Heaviest in 24 hours: จำนวน Amount	มากที่สุดในวันหนึ่ง Heaviest in 24 hours: วันที่ Date	รวมทั้งเดือน Total for Month	มากที่สุดในวันหนึ่ง Greatest in one day	วันที่ Date
Chiangrai	4.7	5.0	7.5	10.4	14	239.0	58.0	7	73.9	4.8	1
Pai	-	-	-	-	-	-	-	-	-	-	-
Mae Hongson	5.9	5.3	11.7	14.6	16	149.3	42.8	27	83.0	5.6	31
Chiangmai	6.1	5.0	9.2	11.6	16	108.8	45.3	10	121.5	7.1	5
Nan	6.3	5.3	7.6	12.9	12	135.8	34.4	16	66.3	3.3	1,5
Lampang	5.9	5.3	12.2	14.7	15	114.9	32.0	22	87.4	5.3	1
Phrae	6.2	5.3	9.7	11.3	12	197.1	87.0	8	99.5	5.5	1
Mae Sariang	5.5	5.6	8.9	15.4	18	203.7	42.3	18	86.4	6.3	8
Uttaradit	6.3	5.5	12.8	15.4	12	217.7	81.1	5	69.3	4.9	2
Loei	5.3	5.5	7.0	9.7	14	119.5	65.5	17	89.6	4.6	2,7
Nakhon Phanom	6.2	5.7	8.4	11.5	22	249.7	41.7	18	58.1	3.5	13
Udon Thani	5.3	5.8	8.8	11.5	14	199.9	55.0	29	105.6	5.6	1
Sakon Nakhon	5.1	5.8	10.3	12.9	18	379.3	65.7	2	77.4	4.0	13,24
Tak	6.7	6.4	16.3	22.1	11	119.4	29.8	22	107.4	6.5	4
Phitsanulok	6.4	6.1	8.9	12.2	15	177.3	39.5	2	-	-	-
Mae Sot	6.0	5.7	10.2	19.1	19	136.0	28.4	18	80.0	5.8	7
Mukdahan	5.5	6.0	11.7	14.3	15	179.2	31.9	14	63.5	3.6	4
Phetchabun	6.3	5.7	9.8	11.9	14	199.9	72.0	11	83.6	4.3	1,5
Khon Kaen	5.0	6.1	9.3	12.8	12	50.2	25.9	10	141.9	6.6	29
Roi Et	5.2	5.8	9.5	10.6	10	102.8	74.3	8	87.9	4.3	22
Nakhon Sawan	6.3	5.7	15.0	16.1	10	102.6	47.5	26	96.4	5.6	5
Chaiyaphum	4.9	5.5	10.2	12.6	11	89.3	27.8	11	114.5	6.5	30
Ubon Ratchathani	6.1	6.4	11.1	13.4	12	75.5	35.2	28	106.8	5.3	25
Nakhon Ratchasima	5.3	5.6	6.0	10.6	13	180.9	75.8	14	81.4	3.7	2,21
Surin	5.3	6.9	8.0	10.2	11	60.4	15.1	8,10	96.7	4.7	31
Lopburi	6.2	6.3	8.6	10.6	13	125.7	34.8	23	104.3	5.8	31
Suphanburi	5.4	5.6	8.1	11.0	13	180.8	45.6	7	80.9	4.3	4
Prachinburi	6.3	6.7	11.7	13.3	20	230.0	85.6	7	80.5	4.2	9,12
Sap Muang	4.5	5.3	11.7	16.9	14	146.5	50.3	12	65.1	4.7	31
Kanchanaburi	6.0	6.0	12.4	15.9	14	159.1	48.2	14	93.1	5.7	3
Don Muang	6.5	6.5	11.9	15.4	14	255.2	47.6	8	-	-	-
Aranyaprathet	5.4	5.8	9.8	14.1	23	259.9	52.2	8	78.4	3.5	3days
Pom Phrachunlachomklao	-	-	-	-	-	-	-	-	-	-	-
Chonburi	5.2	5.0	11.7	14.5	14	101.7	26.8	5	78.6	4.3	31
Ko Sichang	6.5	5.6	9.5	11.3	13	138.7	58.0	14	72.7	3.6	4
Sattahip	6.9	6.6	12.5	14.0	16	413.3	94.2	14	87.9	4.2	30
Chanthaburi	6.5	6.4	4.9	9.8	22	230.7	39.3	27	68.6	3.5	2,31
Hua Hin	6.8	6.3	10.8	11.2	16	101.2	45.4	19	89.1	5.2	31
Prachuap Khirikhan	6.7	6.2	8.0	10.4	16	166.4	34.0	19	70.6	3.5	5days
Khlong Yai	6.7	6.2	7.7	8.8	25	568.7	146.0	26	54.1	4.4	31
Chumphon	7.0	6.9	7.1	12.5	24	270.6	37.5	7	47.8	3.3	31
Ranong	6.7	7.1	7.5	8.6	25	591.9	85.7	28	43.9	2.7	5
Ban Don	6.2	6.4	6.6	10.1	19	379.2	73.3	14	58.3	3.7	31
Nakhon Si Thammarat	6.2	6.5	6.2	8.3	14	234.7	44.1	16	-	-	-
Phuket	6.8	6.3	11.3	12.8	24	288.4	91.9	15	60.6	3.2	5days
Trang	6.9	6.9	6.0	12.3	23	153.1	32.5	26	40.6	2.1	2
Songkhla	7.5	7.0	10.8	13.1	16	143.1	40.5	8	77.7	4.6	31
Narathiwat	5.7	6.4	8.6	11.2	10	39.2	9.5	15,24	-	-	-

สถานี Station	ทรรศนวิสัย Visibility									
	Number of Observations									
	< 0 .5 Km.	0.05— 0.1Km.	0.2— 0.5Km.	0.6— 1.0Km.	2—4 Km.	5—10 Km.	11—20 Km.	21—30 Km.	31—50 Km.	> 50 Km.
Chiangrai *	-	-	1	1	13	172	61	-	-	-
Pai	-	-	-	-	-	-	-	-	-	-
Mae Hongson *	-	-	-	-	7	37	204	-	-	-
Chiangmai *	-	-	-	-	6	97	145	-	-	-
Nan +	-	-	-	1	5	116	64	-	-	-
Lampang +	-	-	-	-	7	74	105	-	-	-
Phrae	-	-	-	1	2	46	106	-	-	-
Mae Sariang +	-	-	-	-	15	113	58	-	-	-
Uttaradit +	-	-	-	1	11	51	123	-	-	-
Loei +	-	-	-	-	10	139	37	-	-	-
Nakhon Phanom +	-	-	-	5	7	116	58	-	-	-
Udon Thani *	-	-	-	-	1	181	66	-	-	-
Sakon Nakhon +	-	-	-	-	7	54	125	-	-	-
Tak	-	-	-	-	3	14	86	49	3	-
Phitsanulok *	-	-	-	3	13	119	113	-	-	-
Mae Sot +	-	-	-	1	4	26	139	16	-	-
Mukdahan +	-	-	-	3	9	88	86	-	-	-
Phetchabun	-	-	-	-	-	86	69	-	-	-
Khon Kaen *	-	-	-	-	-	176	72	-	-	-
Roi Et +	-	-	1	2	3	154	26	-	-	-
Nakhon Sawan +	-	-	-	-	1	40	143	2	-	-
Chaiyaphum	-	-	-	1	3	56	95	-	-	-
Ubon Ratchathani *	-	-	-	-	3	91	154	-	-	-
Nakhon Ratchasima *	-	-	-	2	23	182	41	-	-	-
Surin +	-	-	-	2	2	172	10	-	-	-
Lopburi +	-	-	-	-	-	163	23	-	-	-
Suphanburi	-	-	-	1	3	114	37	-	-	-
Prachinburi	-	-	-	-	4	20	131	-	-	-
Sap Muang	-	-	-	4	6	47	98	-	-	-
Kanchanaburi +	-	-	-	-	1	37	144	4	-	-
Don Muang *	-	-	-	2	-	30	214	2	-	-
Aranyaprathet +	-	-	-	-	3	80	103	-	-	-
Pom Phrachunlachomklao	-	-	-	-	-	-	-	-	-	-
Chonburi +	-	-	1	3	1	29	152	-	-	-
Ko Sichang	-	-	-	-	2	61	92	-	-	-
Sattahip *	-	-	-	2	3	48	195	-	-	-
Chanthaburi *	-	-	1	4	20	205	18	-	-	-
Hua Hin +	-	-	-	-	1	98	87	-	-	-
Prachuap Khirikhan +	-	-	-	-	11	142	33	-	-	-
Khlong Yai +	-	-	-	10	15	131	30	-	-	-
Chumphon +	-	1	1	-	18	94	72	-	-	-
Ranong +	-	-	4	8	17	114	43	-	-	-
Ban Don *	-	-	1	3	11	201	32	-	-	-
Nakhon Si Thammarat	-	-	-	2	7	143	3	-	-	-
Phuket	-	-	-	-	3	27	125	-	-	-
Trang +	-	-	3	4	10	62	107	-	-	-
Songkhla *	-	-	-	1	2	68	177	-	-	-
Narathiwat +	-	-	1	-	5	155	25	-	-	-

* Observation for 8 times per day.

\+ Observation for 6 times per day.

Other stations 5 times per day.

สถานี Station	จำนวนวันที่มี Number of days with						
	○	◑	◐	●	—	≡	═
Chiangrai	0	8	23	0	3	3	10
Pai	-	-	-	-	-	-	-
Mae Hongson	0	7	23	1	2	0	1
Chiangmai	0	5	26	0	31	8	8
Nan	0	3	28	0	26	0	18
Lampang	0	5	26	0	24	0	6
Phrae	0	3	28	0	21	1	10
Mae Sariang	0	8	18	5	31	0	10
Uttaradit	0	3	28	0	31	0	12
Loei	0	5	26	0	7	0	12
Nakhon Phanom	0	0	31	0	19	0	13
Udon Thani	0	1	30	0	12	0	13
Sakon Nakhon	0	4	27	0	0	0	0
Tak	0	1	25	5	0	0	1
Phitsanulok	0	1	30	0	30	0	17
Mae Sot	0	4	27	0	17	1	12
Mukdahan	0	3	28	0	21	0	3
Phetchabun	0	2	29	0	29	0	0
Khon Kaen	0	3	28	0	11	0	7
Roi Et	0	0	31	0	21	0	4
Nakhon Sawan	0	2	28	1	31	0	1
Chaiyaphum	0	2	29	0	0	0	2
Ubon Ratchathani	0	0	31	0	22	0	3
Nakhon Ratchasima	0	2	29	0	20	0	19
Surin	0	1	29	1	31	0	13
Lopburi	0	0	31	0	0	0	0
Suphanburi	0	2	28	1	4	0	11
Prachinburi	0	0	31	0	31	2	2
Sap Muang	0	2	29	0	4	3	6
Kanchanaburi	0	2	29	0	31	0	0
Don Muang	0	0	31	0	21	0	10
Aranyaprathet	0	0	31	0	0	0	14
Pom Phrachunlachomklao	-	-	-	-	-	-	-
Chonburi	0	3	28	0	5	0	6
Ko Sichang	0	2	27	2	1	0	4
Sathahip	0	1	30	0	23	0	0
Chanthaburi	0	2	29	0	23	0	26
Hua Hin	0	1	30	0	9	0	8
Prachuap Khirikhan	0	0	31	0	9	0	22
Khlong Yai	0	0	30	1	0	0	0
Chumphon	0	1	23	7	22	1	14
Ranong	0	0	24	7	8	0	8
Ban Don	0	1	30	0	22	4	28
Nakhon Si Thammarat	0	2	28	1	0	0	24
Phuket	0	1	28	2	9	0	0
Trang	0	0	31	0	25	7	22
Songkhla	0	0	30	1	2	0	20
Narathiwat	0	1	28	2	1	2	0

สถานี Station	จำนวนวันที่มี Number of days with					
	∞	Δ	↘	(R)	R	∀
Chiangrai	7	0	20	12	10	0
Pai	-	-	-	-	-	-
Mae Hongson	2	0	19	10	10	0
Chiangmai	8	0	17	18	2	0
Nan	1	1	22	3	18	1
Lampang	6	0	30	8	12	1
Phrae	5	0	33	18	9	0
Mae Sariang	4	0	18	9	6	0
Uttaradit	8	0	21	6	9	0
Loei	7	0	30	16	9	0
Nakh on Phanom	3	0	28	15	14	0
Udon Thani	3	0	28	6	10	0
Sakon Nakhon	0	0	24	11	9	0
Tak	0	0	27	9	8	0
Phitsanulok	1	0	21	1	15	0
Mae Sot	0	0	16	7	6	0
Mukdahan	1	0	26	11	14	0
Phetchabun	0	0	31	0	20	0
Khon Kaen	1	0	29	3	13	0
Roi Et	0	0	25	7	8	0
Nakhon Sawan	2	0	21	11	6	0
Chaiyaphum	0	0	31	12	9	0
Ubon Ratchathani	0	0	28	5	7	0
Nakhon Ratchasima	3	0	17	8	9	0
Surin	0	0	30	2	17	0
Lopburi	0	0	27	17	14	0
Suphanburi	1	0	19	4	11	0
Prachinburi	0	0	31	19	14	0
Sap Muang	0	0	25	19	16	0
Kanchanaburi	0	0	26	8	5	0
Don Muang	2	0	22	16	14	0
Aranyaprathet	2	0	29	7	9	0
Pom Phrachunlachomklao	-	-	-	-	-	-
Chonburi	0	0	10	9	11	0
Ko Sichang	0	0	27	21	6	0
Sattahip	1	0	24	8	6	0
Chanthaburi	0	0	23	9	11	0
Hua Hin	3	0	22	15	6	0
Prachuap Khirikhan	3	0	18	9	9	0
Khlong Yai	0	0	20	15	17	0
Chumphon	0	0	28	5	16	0
Ranong	0	0	11	5	13	0
Ban Don	4	0	19	17	14	0
Nakhon Si Thammarat	6	0	12	4	12	0
Phuket	0	0	8	10	3	0
Trang	0	0	29	11	17	0
Songkhla	0	0	26	24	11	0
Narathiwat	0	0	27	0	15	0

รายงานฝนตกของบางสถานี ประจำเดือน พฤษภาคม ๒๕๑๐

Rainfall Report of some selected stations for month of May 1967

สถานีตรวจน้ำฝน Rainfall Station	จำนวนฝนตก Amount			ต่างจากปรกติ Departure
	วันฝนตก Rainy days	๒๕๑๐ 1967	๒๕๐๙ 1966	mm.
ภาคเหนือ Northern Part				
1. Chiangrai *	14	239.0	209.4	+ 27.2
2. Mae Hongson *	16	149.3	231.0	+ 12.1
3. Mae Sariang *	18	203.7	217.9	+ 58.3
4. Chiangmai *	16	108.8	140.[illegible]	- 31.[illegible]
5. Nan *	12	135.8	197.8	- [illegible]
6. Lamphun	8	154.0	...	+ 59.8
7. Lampang *	15	114.9	308.9	- 21.2
8. Phrae *	12	197.1	145.1	+ 37.3
9. Uttaradit *	12	217.7	287.6	+ 26.7
ภาคตะวันออกเฉียงเหนือ Northeastern Part				
1. Nong Khai	12	13[illegible].4	322.6	- [illegible]
2. Loei *	14	119.5	388.8	- [illegible]
3. Udon Thani *	14	199.9	274.1	- [illegible]
4. Sakon Nakhon *	18	379.3	214.9	+ 1[illegible]
5. Khon Kaen *	12	50.2	354.6	- 1[illegible].7
6. Maha Sarakham	9	182.2	399.7	+ 10.8
7. Roi Et *	10	102.8	481.4	- 94.[illegible]
8. Mukdahan *	15	17[illegible].2	333.7	- 37.[illegible]
9. Chaiyaphum *	11	[illegible].3	241.7	- 60.3
10. Ubon Ratchathani *	12	75.[illegible]	664.3	- 96.6
11. Sisaket	4	61.0	567.6	- 48.4
12. Buriram	1	145.5	655.9	+ 1.0
13. Nakhon Phanom *	22	249.7	259.2	+ 33.7
14. Surin *	11	60.4	451.0	- 113.0
15. Nakhon Ratchasima *	13	180.9	313.4	+ 14.4
ภาคกลาง Central Part				
1. Sukho Thai	7	88.7	188.5	- 86.0
2. Tak *	11	119.4	310.2	- 23.2
3. Mae Sot *	19	136.0	381.3	- 8.3
4. Phitsanulok *	15	177.3	540.4	+ 18.8
5 Kamphaeng Phet	7	123.0	363.7	+ 15.6
6. Phichit	...	...	398.7	...
7. Nakhon Sawan *	10	102.6	135.7	- 34.5
8. Phetchabun *	14	199.9	214.4	+ 39.6
9. Uthai Thani	3	24.5	233.8	- 101.0
10. Chainat	...	...	...	...
11. Singburi	8	130.8	207.2	+ 13.0
12. Lopburi *	13	125.7	340.2	- 17.1
13. Ang Thong	6	144.0	352.8	- 1.4
14. Saraburi	6	129.1	405.0	- 28.0
15. Suphanburi *	13	180.8	266.4	+ 20.1
16. Ayutthaya	12	133.2	215.7	- 26.0
17. Nakhon Nayok	10	138.4	404.4	- 67.5
18. Pathum Thani	10	92.6	249.7	- 60.6

รายงานฝนตกของบางสถานี ประจำเดือน พฤษภาคม ๒๕๑๐

Rainfall Report of some selected stations for month of May 1967

สถานีตรวจน้ำฝน Rainfall Station	จำนวนฝนตก Amount			ต่างจากปรกติ Departure
	วันฝนตก Rainy days	๒๕๑๐ 1967	๒๕๐๙ 1966	mm.
19. Kanchanaburi *	14	159.1	286.1	+ 17.3
20. Nonthaburi	...	...	287.3	...
21. Nakhon Pathom	13	217.9	213.9	+ 67.2
22. Don Muang *	14	255.2	355.3	+ 83.4
23. Thonburi	9	236.6	...	+ 98.8
24. Bangkok *	21	235.9	379.8	+ 69.6
25. Samut Prakan	15	372.1	235.1	+ 144.7
26. Samut Sakhon	13	124.8	299.2	- 26.5
27. Samut Songkhram	11	91.0	227.5	- 23.8
ภาคตะวันออก Eastern Part				
1. Prachinburi *	20	230.0	593.4	- 11.3
2. Aranyaprathet *	23	259.9	398.6	+ 83.4
3. Chachoengsao	7	150.0	460.7	+ 1.8
4. Chonburi *	14	101.7	318.5	- 51.7
5. Sattahip *	16	413.3	351.3	+ 252.4
6. Rayong	9	245.7	594.8	+ 63.4
7. Chanthaburi *	22	230.7	669.5	- 121.5
8. Trat	19	424.2	624.8	+ 99.8
9. Khlong Yai *	25	568.7	960.0	+ 151.8
ภาคใต้ Southern Part				
1. Ratburi	8	40.5	389.8	- 114.7
2. Phetburi	10	205.5	199.1	+ 106.5
3. Hua Hin *	16	101.2	167.7	- 7.0
4. Prachuap Khirikhan *	16	166.4	71.9	+ 53.6
5. Chumphon *	24	270.6	138.3	+ 109.8
6. Ranong *	25	591.9	762.9	+ 43.3
7. Ban Don *	19	379.2	161.1	+ 175.5
8. Phang — nga	21	322.9	535.8	+ 1.5
9. Nakhon Si Thammarat *	14	234.7	48.3	+ 25.7
10. Krabi	13	283.1	-	+ 113.0
11. Phuket *	24	288.4	463.6	+ 9.7
12. Phatthalung	...	...	53.8	...
13. Trang *	23	153.1	371.2	- 61.1
14. Songkhla *	16	143.1	189.0	+ 24.6
15. Pattani	7	97.0	168.1	+ 5.5
16. Satun	12	148.2	533.5	- 130.4
17. Yala	...	...	72.6	...
18. Narathiwat *	10	39.2	156.7	- 137.1

* ผลการตรวจของสถานีตรวจอากาศกรมอุตุนิยมวิทยา
Data from Meteorological Department

— ไม่มีฝนตก **No Rainfall**

... ไม่ได้รับรายงาน **No Report**

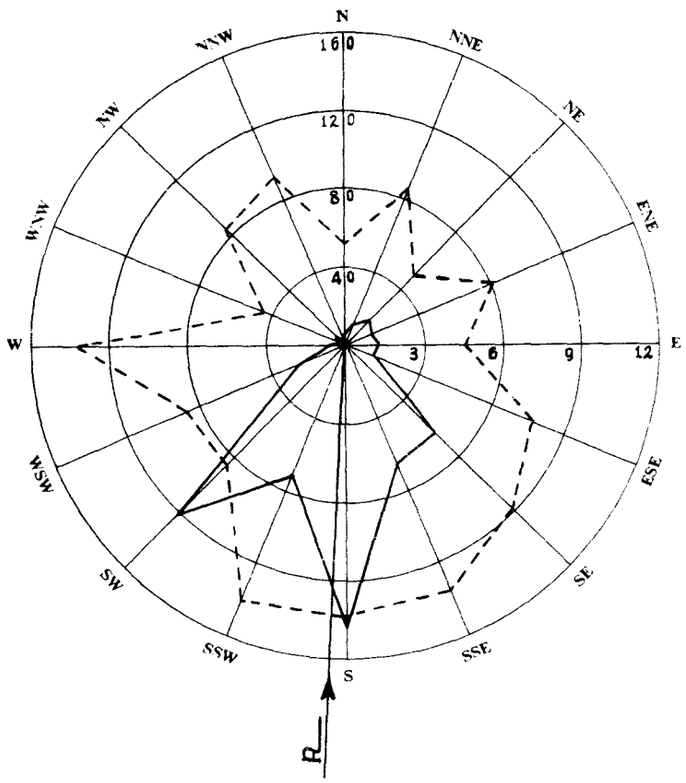

ผลสรุปการตรวจลมรายชั่วโมงของสถานี กรุงเทพ ฯ

Wind—Rose of Bangkok

พฤษภาคม ๒๕๑๐ ทิศร่วม (Resultant Direction) S 03° 03'W May 1967

ทิศ Direction		N	NNE	NE	ENE	E	ESE	SE	SSE	S	SSW	SW	WSW	W	WNW	NW	NNW	Calm
ความถี่ Frequency	ชม. Hrs.	5	11	18	15	18	15	66	66	147	73	122	26	9	3	6	1	143
	%	0.7	1.5	2.4	2.0	2.4	2.0	8.9	8.9	19.8	9.8	16.4	3.5	1.2	0.4	0.8	0.1	19.2
ความเร็วรวม Distance Travelled	กม./ชม. Km.hr.	20.0	72.0	70.0	93.0	85.0	117.0	589.0	689.0	1569.0	786.0	804.0	172.0	94.0	10.0	38.0	7.0	-
ความเร็วเฉลี่ย Mean Velocity	กม./ชม. Km.hr.	4.0	6.5	3.9	6.2	4.7	7.8	8.9	10.4	10.7	10.8	6.6	6.6	10.4	3.3	6.3	7.0	-

——— เส้นความถี่ของลมในทิศต่าง ๆ เป็นจำนวนชั่วโมง

- - - - - ความเร็วลมเฉลี่ยเป็น กม./ชม. ในทิศต่าง ๆ

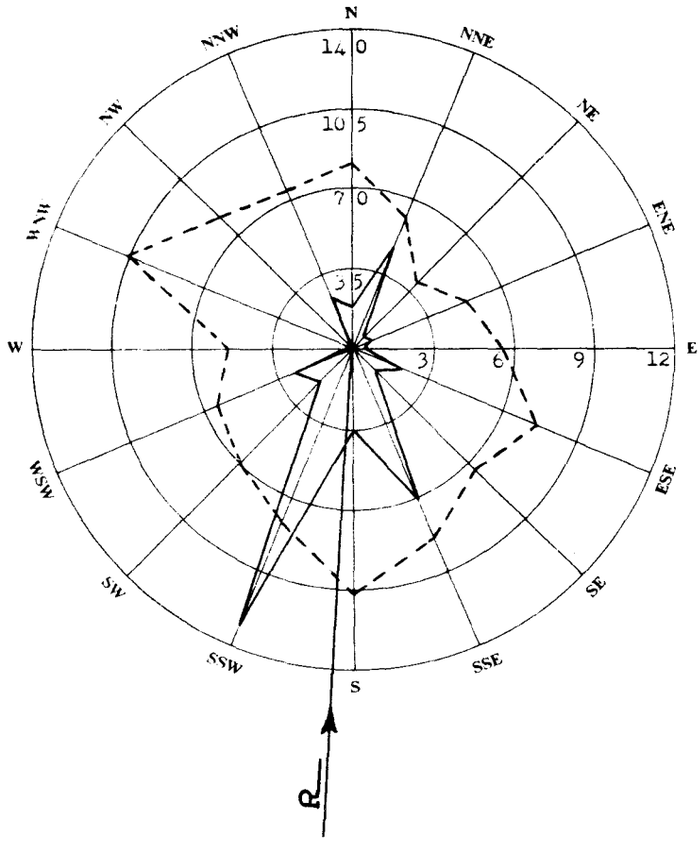

ผลสรุปการตรวจลมรายชั่วโมงของสถานี เชียงใหม่

Wind—Rose of Chiangmai

เดือนพฤษภาคม ๒๕๑๐ ทิศร่วม (Resultant Direction) S 4° 7' W May 1967

ทิศ Direction		N	NNE	NE	ENE	E	ESE	SE	SSE	S	SSW	SW	WSW	W	WNW	NW	NNW	Calm
ความถี่ Frequency	ชม. Hrs.	17	49	6	8	5	23	13	72	36	133	21	28	3	2	1	24	303
	%	2.3	6.6	0.8	1.1	0.7	3.1	1.7	9.7	4.8	17.9	2.8	3.8	0.4	0.3	0.1	3.2	40.7
ความเร็วรวม Distance Travelled	กม./ชม. Km.hr.	119.0	261.5	21.0	37.5	28.5	171.5	84.5	558.5	329.5	962.0	127.0	157.0	14.0	18.0	7.0	151.0	-
ความเร็วเฉลี่ย Mean Velocity	กม./ชม. Km.hr.	7.0	5.3	3.5	4.7	5.7	7.5	6.5	7.8	9.2	7.2	6.0	5.6	4.7	9.0	7.0	6.3	-

——— เส้นความถี่ของลมในทิศต่าง ๆ เป็นจำนวนชั่วโมง

- - - - - ความเร็วลมเฉลี่ยเป็น กม./ชม. ในทิศต่าง ๆ

บัญชีแสดงรายการที่ตั้งสถานีตรวจอากาศชายทะเล

List of Coastal Meteorological Stations with their Geographical Position.

Station	ตำบลที่ตั้งของสถานี Geographical Positions						สูงจากระดับทะเลเป็นเมตร Altitude in m.	หมายเหตุ Remarks
	แลต. Lat. °	น. N. '	"	ลอง. Long. °	'	อ. E. "		
San Don	13	26	31	100	36	16	19.0	
Hin Sampayue	13	33	55	100	48	07	11.3	
Ko Phai	12	55	51	100	40	25	144.0	
Rayong	12	39	37	101	16	26	18.5	
Ko Chuang	12	30	56	100	57	33	150.0	
Laem Sing	12	28	07	102	03	43	82.4	
Laem Ngop	12	10	10	102	23	46	11.0	
Lang Suan	09	56	32	99	09	45	14.0	
Ko Prap	09	13	20	99	15	25	78.0	
Ko Tapao Noi	07	49	49	98	25	37	55.0	
Laem Ta Chi	06	57	00	101	17	36	29.4	

สรุปผลการตรวจอุตุนิยมวิทยาของสถานีตรวจอากาศชายทะเล ประจำเดือน พฤษภาคม ๒๕๑๐

Monthly Summary of Meteorological Observations for Coastal Stations for Month of May 1967

Coastal Station	เมฆ / Clouds				
	จำนวนวันที่มี / Number of days with				
	Clear	Partly cloudy (1—4 oktas)	Cloudy (5—7 oktas)	Overcast (8 oktas)	Mean cloudiness (0—8 oktas)
San Don	NOOBSERVATIONS				
Hin Sampayue	NOOBSERVATIONS				
Ko Phai	-	2	25	4	6.4
Rayong	-	1	30	-	6.6
Ko Chuang	-	3	26	2	6.2
Laem Sing	-	10	21	-	5.3
Laem Ngop	-	2	27	2	6.0
Lang Suan	-	1	20	10	7.2
Ko Prap	-	3	16	12	6.7
Ko Tapao Noi	-	4	23	4	6.7
Laem Ta Chi	-	4	27	-	6.0

สรุปผลการตรวจอุตุนิยมวิทยาของสถานีตรวจอากาศชายทะเล ประจำเดือน พฤษภาคม ๒๕๑๐

Monthly Summary of Meteorological Observations for Coastal Stations for Month of May 1967

Station	ทรรศนวิสัย Visibility										จำนวนวันที่มี Number of days with		
	จำนวนครั้งที่มีการตรวจ Number of Observation										Thunder—storm	Lightning	Fog
	<0.05 Km.	0.05—0.1 Km.	0.2—0.5 Km.	0.6—1 Km.	2—4 Km.	5—10 Km.	11—20 Km.	21—30 Km.	31—50 Km.	> 50 Km.			
San Don			N O		O B	S	E	R V	A	T	I O	N S	
Hin Sampayue			N O		O B	S	E	R V	A	T	I O	N S	
Ko Phai	-	-	-	-	-	3	121	-	-	-	1	10	-
Rayong	-	-	-	-	1	53	70	-	-	-	11	2	-
Ko Chuang	-	-	-	-	-	22	102	-	-	-	5	11	-
Laem Sing	-	-	-	-	1	72	51	-	-	-	-	11	-
Laem Ngop	-	-	-	-	-	93	31	-	-	-	-	-	-
Lang Suan	-	-	-	-	-	109	15	-	-	-	4	16	-
Ko Prap	-	-	-	-	-	110	14	-	-	-	-	8	-
Ko Tapao Noi	-	-	-	-	-	67	57	-	-	-	3	11	-
Laem Ta Chi	-	-	-	-	-	14	110	-	-	-	8	12	-

Note :— Each of stations observed 4 times per day.

สรุปผลการตรวจอุตุนิยมวิทยาของสถานีตรวจอากาศชายทะเล ประจำเดือน พฤษภาคม ๒๕๑๐

Monthly Summary of Meteorological Observations for Coastal Stations for Month of May 1967

Station	ลักษณะทะเลและคลื่นใต้น้ำ จำนวนวันที่มี								**State of sea and swell Number of days with**
	Calm 0—0.1 m.	Smooth 0.1—0.5 m.	Slight 0.5—1.25 m.	Moderate 1.25—2.5 m.	Rough 2.5—4 m.	Very rough 4—6 m.	High 6—9 m.	Very high 9—14 m.	Swell
San Don		N O	O	B S	E R V	A T	I C	N S	
Hin Sampayue		N O	O	B S	E R V	A T	I C	N S	
Ko Phai	-	1	1	29	-	-	-	-	30
Rayong	-	-	3	27	-	-	-	-	17
Ko Chuang	-	-	28	3	-	-	-	-	21
Laem Sing	-	8	19	4	-	-	-	-	31
Laem Ngop	-	-	18	13	-	-	-	-	-
Lang Suan	-	6	24	1	-	-	-	-	31
Ko Prap	26	5	-	-	-	-	-	-	-
Ko Tapao Noi	-	5	23	3	-	-	-	-	13
Laem Ta Chi	-	6	25	-	-	-	-	-	19

กรมอุตุนิยมวิทยา

สำนักนายกรัฐมนตรี

รายงานอุตุนิยมวิทยาประจำเดือน

ปีที่ ๓๒ ฉบับที่ ๖

มิถุนายน ๒๕๑๐

METEOROLOGICAL DEPARTMENT

OFFICE OF THE PRIME MINISTER

MONTHLY METEOROLOGICAL BULLETIN

Vol. 32 Part 6

June 1967

พลเรือโท สนิธ เวสารัชชนันท์

อธิบดี

Sanit Vesa-rajananda

Vice Admiral, Director General

• มกราคม ๒๕๑๐
จำนวน ๒๐๐ เล่ม

กรมอุตุนิยมวิทยา

สำนักนายกรัฐมนตรี

รายงานอุตุนิยมวิทยาประจำเดือน

ปีที่ ๓๒ ฉบับที่ ๖

มิถุนายน ๒๕๑๐

METEOROLOGICAL DEPARTMENT

OFFICE OF THE PRIME MINISTER

MONTHLY METEOROLOGICAL BULLETIN

Vol. 32 Part 6

June 1967

พลเรือโท สนิธ เวสารัชชนันท์

อธิบดี

Sanit Vesa-rajananda

Vice Admiral, Director General

Publication of this report was supported by the Research and Development Field Unit — Thailand, Advanced Research Projects Agency, Office of the Secretary of Defense, United States Government.

สารบาญ

INDEX

หน้า
Page

คำนำ
Introduction ... ... ก *A*

บัญชีแสดงรายการที่ตั้งสถานีตรวจอากาศ
List of Meteorological Stations with their Geographical Positions 1

ลมฟ้าอากาศ
A Summary 2

รายงานผลการตรวจรายชั่วโมงประจำเดือนของสถานีกลางกรุงเทพ ฯ สำหรับ
Hourly values for Central Stations, Bangkok of

ความกดอากาศ *Pressure*

ความชื้นสัมพันธ์ *Relative Humidity*

อุณหภูมิ *Temperature*

ลม *Surface wind*

ฝน *Rainfall* 4

รายงานผลการตรวจเฉพาะเวลา 0700 1000 1300 1600
Observation at fixed hours of

ทรรศนวิสัย *Visibility*

จำนวนเมฆ *Amount of Clouds*

ชนิดของเมฆ *Form of Clouds* 10

รายงานค่าเฉลี่ยประจำวันและประจำเดือนของผลการตรวจอุตุนิยมวิทยาต่าง ๆ และสรุปผลการตรวจประจำเดือนของสถานีกลางกรุงเทพ ฯ
Daily and Monthly values of Meteorological Elements and Monthly Summary of Central Stations, Bangkok 11

สรุปผลการตรวจอุตุนิยมวิทยาประจำเดือนของบางสถานี
Summary of Observations of some selected Stations 14

รายงานฝนประจำเดือน
Monthly Rainfall report 27

สรุปผลการตรวจลมประจำเดือนของสถานีกลางกรุงเทพ ฯ
Wind - rose of Central Stations, Bangkok 29

สรุปผลการตรวจลมประจำเดือนของสถานีสัตหีบ
Wind - rose of Sattahip 30

สรุปผลการตรวจอุตุนิยมวิทยาของสถานีชายทะเล
Summary of Meteorological Observations for Coastal Stations 31

คำนำ

PREFACE

1. สถานีตรวจอากาศกลางกรุงเทพ ฯ แห่งกองสถานีตรวจอากาศ กรมอุตุนิยมวิทยา ตั้งอยู่ที่ถนนสุขุมวิท จังหวัดพระนคร ในแลต. 13° 44' น. ลอง. 100° 30' อ. สูงของบาโรเมตรจากระดับทะเล 16.37 เมตร เวลาที่ใช้ในการตรวจอุตุนิยมวิทยาใช้เวลากรุงเทพ ฯ และมีการตรวจอุตุนิยมวิทยาทุกชั่วโมง สำหรับสถานีอื่น ๆ ได้มีรายการแจ้งอยู่ในตารางแล้วและส่วนมากทำการตรวจวันละ 8 เวลาเท่านั้น

The Central Meteorological Station in Bangkok is situated at Lat. 13° 44' *N., Long.* 100° 30' *E., height of barometer* 16.37 *metres above Mean Sea-level. For all readings local standard time is used* (105 *th. degree M. E. G.*) *and hourly observations are maintained. For other stations generally eight observations are made at* 3 *hour intervals from* 0100 *to* 2200.

2. ความกดอากาศได้แก้อุณหภูมิ แลตติจูด และระดับทะเลแล้ว
Barometric readings are corrected for temperature, latitude and Mean Sea-level.

3. ทิศและความเร็วลมเป็นรายชั่วโมง ตรวจโดยเครื่องวัดลมชนิดอัตโนมัติแบบไดนส์
Hourly directions and velocities of the wind are taken from the record sheets of the Dines Pressure Tube Anemograph.

4. เธอร์โมเมตรทุกชนิดได้ติดตั้งไว้ในเรือนเธอร์โมเมตรแบบสเตเวนสัน
All thermometers are installed in Stevenson screen.

5. เครื่องหมายลมฟ้าอากาศและปรากฏการณ์บางอย่างทางอุตุนิยมวิทยา ในช่องหมายเหตุลมฟ้าอากาศใช้แบบสากล มีความหมายดังต่อไปนี้ :-
International Symbols are used in registering the state of weather and other meteorological phenomena.

B

○ ท้องฟ้าไม่มีเมฆ **Clear**

◑ ท้องฟ้ามีเมฆบางส่วน **Partly cloudy**

◐ ท้องฟ้ามีเมฆมาก **Cloudy**

● ท้องฟ้ามีเมฆเต็ม **Overcast**

∞ ฟ้าหรัวแห้ง ทรรศนวิสัยเกินกว่า 1000 เมตร **Haze**

↘ ฟ้าแลบในระยะไกล **Lightning**

= ฟ้าหรัวชื้น (หมอกบาง) ทรรศนวิสัยตั้งแต่ 1000 เมตร ถึง 2000 เมตร **Mist**

≡ หมอก ทรรศนวิสัยต่ำกว่า 1000 เมตร **Fog**

∀ พายุฝน **Squall**

⊙ ฝนละออง **Drizzle**

◉ ฝน **Rain**

⊛ ฝนผ่าน **Shower**

⊛ ฝนผ่านหรือฝนที่มีลูกเห็บเล็กน้อยหรือปานกลาง **Shower with slight or moderate hail**

ᚱ พายุฟ้าคะนอง **Thunderstorm**

ᚱ̇ พายุฟ้าคะนองอย่างอ่อนมีฝน **Slight thunderstorm**

ᚱ̂ พายุฟ้าคะนองอย่างอ่อนมีลูกเห็บ **Slight thunderstorm with hail**

ᚱ̇ พายุฟ้าคะนองอย่างปานกลางมีฝน **Moderate thunderstorm**

ᚱ̂ พายุฟ้าคะนองอย่างปานกลางมีลูกเห็บ **Moderate thunderstorm with hail**

ᚱ̇ พายุฟ้าคะนองอย่างแรงมีฝน **Heavy thunderstorm**

ᚱ̂ พายุฟ้าคะนองอย่างแรงมีลูกเห็บ **Heavy thunderstorm with hail**

(ᚱ) พายุฟ้าคะนองไม่ผ่านสถานี **Distant thunderstorm**

⊕ อาทิตย์ทรงกลด **Solar halo**

ᗡ จันทร์ทรงกลด **Luna corona**

△ ลูกเห็บ **Hail**

⌓ น้ำค้าง **Dew**

กรมอุตุนิยมวิทยา
สำนักนายกรัฐมนตรี
พลเรือโท สนิธ เวสารัชชนันท์
อธิบดี

Meteorological Department
Office of the Prime Minister
Sanit Vesa-rajananda
Vice Admiral, Director-General

บัญชีแสดงรายการที่ตั้งสถานีตรวจอากาศ

List of Meteorological Stations with their Geographical Positions

สถานี Station	ตำบลที่ตั้งสถานี Geographical Positions				
	แลต. Lat. °	น. N. '	ลอง. Long. °	อ. E. '	สูงเป็นเมตร Alt. in m.
Chiangrai	19	55	99	50	416
Pai	19	20	98	50	540
Mae Hongson	19	18	97	50	271
Chiangmai	18	47	98	59	314
Nan	18	47	100	47	201
Lampang	18	15	99	30	243
Phrae	18	10	99	50	157
Mae Sariang	18	10	97	50	314
Uttaradit	17	37	100	08	63
Loei	17	32	101	30	211
Nakhon Phanom	17	30	104	20	140
Udon Thani	17	26	102	46	178
Sakon Nakhon	17	10	104	09	160
Tak	16	51	99	07	115
Phitsanulok	16	50	100	16	50
Mae Sot	16	40	98	33	210
Mukdahan	16	33	104	44	138
Phetchabun	16	25	101	08	114
Khon Kaen	16	20	102	51	157
Roi Et	16	03	103	41	140
Nakhon Sawan	15	48	100	10	28
Chaiyaphum	15	45	102	02	—
Ubon Ratchathani	15	15	104	53	123
Nakhon Ratchasima	14	58	102	07	181
Surin	14	53	103	29	145
Lopburi	14	48	100	37	13
Suphanburi	14	30	99	50	7
Prachinburi	14	10	101	10	7
Sap Muang	14	07	101	04	284
Kanchanaburi	14	01	99	32	28
Don Muang	13	55	100	36	10
Aranyaprathet	13	42	102	35	44
Pom Phrachunlachomklao	13	32	100	35	3
Chonburi	13	22	100	59	6
Ko Sichang	13	09	100	49	26
Sattahip	12	39	100	53	55
Chanthaburi	12	37	102	07	5
Hua Hin	12	34	100	48	3
Prachuap Khirikhan	11	48	99	48	5
Khlong Yai	11	47	102	53	4
Chumphon	10	27	99	15	3
Ranong	09	58	98	38	35
Ban Don	09	08	99	18	3
Nakhon Si Thammarat	08	25	99	58	5
Phuket	07	58	98	24	3
Trang	07	24	99	31	3
Songkhla	07	11	100	37	4
Narathiwat	06	26	101	50	4

<u>ความกดอากาศ ลมและฝน</u>

ลักษณะอากาศในเดือนมิถุนายน โดยทั่วไปแล้ว ร่องมรสุมซึ่งพาดผ่านตอนเหนือของประเทศไทยจะค่อย ๆ เลื่อนขึ้นไปยังตอนใต้ของประเทศจีน แล้วขยายเป็นบริเวณกว้าง ปกคลุมประเทศจีนในระยะประมาณกลางเดือน ดังนั้นกลุ่มฝนส่วนใหญ่จะตกในประเทศจีน ส่วนในประเทศไทยตามภาคต่าง ๆ นอกจากภาคใต้จะมีปริมาณฝนลดน้อยลงอย่างชัดเจน ซึ่งทางอุตุนิยมวิทยาใช้คำว่า "ช่วงฝนทิ้ง" สำหรับปีนี้ ช่วงฝนทิ้งได้เริ่มประมาณวันที่ ๑๖ มิถุนายน

ในตอนแรกของระยะต้นเดือน ร่องมรสุมซึ่งมีกำลังอ่อนได้เลื่อนจากตอนใต้ของประเทศจีนลงมาอยู่ทางตอนเหนือของประเทศไทย แล้วเลื่อนลงมาพาดผ่านตอนเหนือของภาคเหนือและภาคตะวันออกเฉียงเหนือในตอนหลัง ตลอดระยะต้นเดือน ลมมรสุมตะวันตกเฉียงใต้มีกำลังปานกลาง ในระยะนี้ ปรากฏว่าตามภาคต่าง ๆ มีฝนอยู่ในเกณฑ์เล็กน้อยถึงปานกลางเป็นแห่ง ๆ เว้นแต่ในบริเวณตอนเหนือของภาคเหนือและภาคตะวันออกเฉียงเหนือมีฝนเล็กน้อยถึงปานกลางเกือบทั่วไป กับมีฝนตกหนักเป็นแห่ง ๆ

ในตอนต้นของระยะกลางเดือน ร่องมรสุมยังคงพาดอยู่ทางตอนเหนือของภาคเหนือและภาคตะวันออกเฉียงเหนือ แล้วค่อย ๆ เลื่อนขึ้นไปทางเหนือสู่ประเทศจีน ในตอนปลายของระยะนี้ มีหย่อมความกดอากาศต่ำอย่างอ่อนก่อตัวขึ้นทางตอนใต้ของอ่าวไทย ทางทิศตะวันออกของจังหวัดนครศรีธรรมราช ปรากฏว่าในตอนแรกของระยะนี้ ทางภาคเหนือและภาคตะวันออกเฉียงเหนือมีฝนเล็กน้อยถึงปานกลางเกือบทั่วไป กับมีฝนหนักเป็นบางแห่ง ในตอนหลัง ปริมาณฝนได้ลดน้อยลงอย่างชัดเจน ส่วนภาคอื่น ๆ มีฝนเล็กน้อยถึงปานกลางเป็นแห่ง ๆ กับมีฝนหนักเป็นบางแห่งในตอนแรก ในตอนหลัง ปริมาณฝนได้ลดน้อยลงเช่นกัน เว้นแต่ในภาคใต้ ตั้งแต่จังหวัดนครศรีธรรมราชลงไป ปริมาณฝนได้เพิ่มขึ้นในตอนปลายของระยะนี้

ในตอนกลางของระยะปลายเดือน มีหย่อมความกดอากาศต่ำก่อตัวขึ้นในทะเลจีนใต้ทางฝั่งตะวันออกของเวียตนาม แล้วทวีกำลังแรงขึ้นเป็นพายุดีเปรสชั่นอย่างอ่อน และเคลื่อนตัวขึ้นฝั่งเวียตนามแถบเมืองควีนอน แล้วสลายตัวไป ลมมรสุมตะวันตกเฉียงใต้มีกำลังแรงขึ้นในตอนปลายของระยะนี้เกือบทุกภาค มีฝนเล็กน้อยในตอนแรก แล้วปริมาณฝนได้เพิ่มขึ้นในตอนหลัง เว้นแต่อ่าวไทยฝั่งตะวันออกตั้งแต่จังหวัดจันทบุรีลงไปและภาคใต้ฝั่งตะวันตกมีฝนเล็กน้อยถึงปานกลางทั่วไป กับมีฝนหนักถึงหนักมากเป็นแห่ง ๆ เกือบตลอดระยะปลายเดือน

<u>อุณหภูมิ</u>

ค่าเฉลี่ยของอุณหภูมิเดือนนี้สูงกว่าค่าปกติเล็กน้อยทุกภาค อุณหภูมิต่ำสุดวัดได้ ๒๐.๐°ซ. (๖๘.๐°ฟ.) เมื่อวันที่ ๑๙ ที่ขับมวง และ อุณหภูมิสูงสุดวัดได้ ๓๙.๔°ซ.(๑๐๒.๗°ฟ.) เมื่อวันที่ ๑ ที่แม่ฮ่องสอนและเมื่อวันที่ ๒๙ ที่นครสวรรค์

GENERAL WEATHER CONDITION

Pressure, Wind and Rainfall

Weak monsoon trough over North Thailand moved upward to the southern part of China Mainland and then weakened into the low cells covering whole China at the middle period of the month. This was the general situation of June, thus more rains occurred in China. The amount of rainfall was markedly decreased in Thailand which considered as "dry spell" or "drought period". The beginning of dry spell in this year commenced approximately on the 16th June.

At the early period of the month, weak monsoon trough over the Southern China moved downward to the northern and northeastern parts of Thailand. Moderate southwesterly wind prevailed over Thailand during the period. Scattered light to moderate rains occurred in most parts of the country except for almost widespread light to moderate rain with isolated heavy rains in the upper portion of the northern part and the northeastern part.

In the early period of the middle month, weak monsoon trough over the northern and northeastern parts moved upward to China Mainland. Low cell developed in the southern part of the Gulf of Thailand to the east coast of Nakhon Si Thammarat. In the first half of the period, almost widespread light to moderate rains with isolated heavy rains occurred in the northern and northeastern parts while scattered rains were experienced in the other parts. The amount of rainfall was markedly decreased in the second half of the period except for more rain in the Gulf of Thailand west coast from Nakhon Si Thammarat southward.

At the middle of the latter period of the month, a low cell developed in the South China Sea to the east coast of Vietnam. It intensified to be a weak depression and landed to the Vietnam Coast in the vicinity of Quinon then filled up later. Strengthening southwest monsoon prevailed over Thailand during the period. Less rains were experienced in the first half of the period and more rain in the latter period except for light to moderate rains with isolated heavy rains in the Gulf of Thailand east coast from Chanthaburi southward and the west coast of Southern Thailand almost throughout the end of the month.

Temperature

The average temperature of this month was slightly above normal. The lowest temperature was recorded 20.0°C. (68.0°F.) on the 15th at Sap Muang and the highest 39.4°C. (102.7°F.) on the 1st at Mae Hongson and the 25th at Nakhon Sawan.

กรุงเทพฯ มิถุนายน ๒๕๑๐ Bangkok June 1967

ความกดอากาศรายชั่วโมงประจำวัน เป็นมิลลิบาร์ 1000 + จำนวนในตาราง

Barometric Pressure at Sea—level in Millibars 1000 + the numbers in the tables

Time / Date	เวลากรุงเทพ ฯ 0100	0200	0300	0400	0500	0600	0700	0800	0900	Bangkok Standard Time 1000	1100	1200
1	05.34	05.18	05.04	04.54	04.64	04.94	05.18	05.08	06.08	05.84	05.68	05.34
2	04.14	03.18	02.54	02.78	03.04	03.04	03.84	04.38	04.69	04.78	04.54	04.54
3	03.58	03.18	02.38	01.98	02.24	02.54	02.94	03.34	05.04	05.04	04.94	04.54
4	03.74	03.18	02.94	02.78	02.99	03.44	03.98	04.88	05.18	05.34	05.18	04.38
5	02.78	02.54	02.19	01.89	01.98	02.08	02.78	03.34	04.14	03.89	03.84	03.58
6	02.54	02.54	02.24	01.98	01.84	02.24	03.18	03.44	03.58	03.98	03.98	03.18
7	03.58	02.78	02.38	02.14	02.54	02.78	03.74	04.38	05.84	05.84	06.24	06.14
8	05.44	04.64	04.29	04.08	03.84	04.08	04.54	04.94	05.18	05.44	05.34	05.04
9	04.69	04.24	03.98	03.74	03.84	04.38	04.64	05.34	05.74	05.39	05.98	05.34
10	05.74	04.99	04.78	04.60	04.69	05.44	05.74	06.54	06.94	06.78	06.64	06.24
11	06.78	06.54	06.14	06.38	06.38	06.64	07.34	07.84	08.24	08.24	07.89	07.18
12	06.48	05.98	05.39	05.58	06.14	06.38	06.54	07.28	07.58	07.58	07.18	06.78
13	05.28	04.38	04.24	04.39	04.94	05.04	05.44	06.14	06.24	05.98	05.74	05.04
14	05.34	05.04	05.44	05.04	05.34	05.58	05.98	06.54	06.94	06.59	06.29	05.98
15	07.74	07.34	07.04	07.34	07.58	07.84	08.24	08.54	09.58	09.58	09.34	08.78
16	08.94	08.54	08.24	08.29	08.48	09.28	09.44	09.84	10.14	10.14	09.74	09.04
17	07.49	07.04	06.94	06.94	07.34	07.98	08.54	09.18	09.18	09.18	08.94	07.98
18	07.18	06.24	06.14	05.44	05.44	06.14	07.04	07.58	08.24	08.38	07.84	07.58
19	06.69	06.14	05.74	05.44	05.74	05.84	06.54	07.18	07.98	08.24	07.98	07.04
20	07.18	06.54	06.38	06.38	06.54	06.54	06.78	07.34	08.38	08.24	07.49	06.88
21	06.88	06.78	06.94	06.78	06.78	07.18	07.44	08.14	08.24	07.98	07.28	06.38
22	05.98	05.58	05.04	04.38	04.54	05.34	05.58	06.24	05.98	06.08	05.58	04.78
23	04.54	03.98	03.44	03.18	03.04	03.34	04.08	04.54	05.04	05.18	04.64	04.14
24	04.54	04.14	03.39	03.44	03.58	03.74	04.19	04.59	04.94	05.18	05.04	04.64
25	03.44	02.94	03.09	03.18	03.44	04.14	04.24	05.04	05.34	05.34	04.78	03.58
26	03.18	02.38	01.98	02.38	03.34	03.58	04.64	04.94	04.64	04.14	03.58	03.04
27	03.18	02.94	02.78	02.54	02.38	02.78	03.79	04.19	04.54	04.38	04.08	03.44
28	05.04	04.38	03.44	03.74	03.98	04.24	04.94	05.74	06.14	06.14	05.84	05.34
29	05.39	05.34	05.04	05.18	05.58	05.74	05.98	06.54	06.78	06.78	06.24	05.34
30	04.94	04.54	03.98	03.98	03.98	04.24	04.78	05.44	05.74	05.89	05.58	04.14
Mean	05.26	04.77	04.47	04.35	04.54	04.88	05.40	05.95	06.41	06.39	06.11	05.51

Time / Date	1300	1400	1500	1600	1700	1800	1900	2000	2100	2200	2300	2400
1	04.38	03.34	02.69	02.19	01.84	02.14	02.38	03.44	04.24	04.94	05.18	05.04
2	03.68	03.18	01.68	01.18	01.84	02.24	02.94	03.39	04.73	05.04	04.94	04.19
3	04.24	03.84	02.54	01.84	01.44	02.24	03.04	04.14	04.54	04.64	04.88	04.38
4	03.74	02.64	01.98	01.58	01.44	01.44	02.24	03.18	03.84	04.78	04.64	03.84
5	02.94	02.14	01.18	00.24	99.98	00.24	00.64	01.04	01.84	02.54	03.04	02.94
6	03.09	02.78	01.74	01.39	01.28	02.08	02.78	03.18	04.24	04.48	04.24	03.98
7	04.94	04.14	03.44	03.44	03.04	03.44	03.98	05.28	05.74	05.98	06.19	06.14
8	04.38	03.74	03.34	02.54	02.34	01.98	02.14	03.44	04.69	05.34	05.44	05.28
9	04.88	03.58	03.44	03.34	03.39	03.58	03.84	04.14	05.44	05.84	06.38	06.20
10	05.18	03.84	03.18	02.94	02.78	03.44	04.24	05.04	06.24	06.78	07.04	07.04
11	06.38	05.18	04.24	03.98	03.58	04.14	04.54	05.44	06.14	06.88	07.18	07.09
12	05.74	04.94	03.94	03.18	03.44	03.34	03.98	04.99	05.58	05.98	06.24	05.98
13	03.89	03.04	02.54	02.08	01.58	02.24	02.94	04.24	05.04	05.44	05.74	05.58
14	05.34	04.78	04.38	04.14	03.74	04.38	05.49	06.08	07.18	07.44	07.98	08.14
15	08.14	07.18	06.78	06.14	05.58	06.14	06.88	07.84	08.24	08.88	09.18	09.58
16	08.14	06.78	06.14	05.74	05.98	06.38	06.88	07.84	08.54	08.94	08.94	08.54
17	06.94	05.84	04.78	04.14	03.98	03.98	05.34	06.94	05.34	07.79	08.08	07.98
18	06.38	05.44	05.34	04.34	04.24	04.54	04.78	05.68	06.38	07.18	07.49	07.44
19	06.14	05.34	04.38	03.34	03.74	04.38	05.34	06.38	06.88	07.44	07.74	07.58
20	06.14	05.28	03.89	03.34	03.39	04.14	04.38	06.24	07.18	07.98	08.08	07.49
21	05.44	04.78	03.98	03.18	02.94	03.04	03.98	05.18	05.84	06.14	06.94	06.24
22	04.14	03.04	02.24	01.34	01.74	02.24	02.78	03.44	03.98	04.38	04.54	04.78
23	03.34	02.24	01.34	00.54	00.54	01.18	02.54	03.18	03.34	04.08	04.38	04.54
24	03.74	02.78	01.84	01.18	00.94	01.34	02.38	03.04	03.74	04.38	04.78	04.38
25	02.94	02.38	01.74	00.78	00.54	01.18	01.58	02.54	03.34	03.98	04.48	03.98
26	02.08	01.18	00.14	99.34	99.84	00.24	00.78	01.58	02.24	02.94	03.44	03.44
27	02.54	01.74	00.94	01.04	01.39	01.98	02.38	02.54	03.44	04.14	05.28	05.34
28	04.54	03.74	02.94	02.54	02.64	02.94	03.04	03.84	04.64	05.18	05.74	05.79
29	04.54	03.74	02.94	02.24	02.24	02.54	02.64	03.44	04.64	05.34	05.68	05.28
30	03.04	01.98	01.34	00.94	01.18	00.99	01.18	02.14	02.94	03.18	03.84	04.38
Mean	04.70	03.82	03.04	02.47	02.42	02.81	03.40	04.29	05.01	05.60	05.92	05.75

กรุงเทพฯ มิถุนายน ๒๕๑๐ Bangkok June 1967

อุณหภูมิของอากาศเป็นองศาเซนติเกรด

Air Temperature in Degrees Centigrade

Time / Date	เวลากรุงเทพ ฯ 0100	0200	0300	0400	0500	0600	0700	0800	0900	1000	1100	1200
									Bangkok Standard Time			
1	27.1	26.9	26.2	25.5	25.2	25.1	25.9	28.2	29.5	30.9	32.0	31.6
2	27.8	27.2	27.2	27.1	27.0	26.9	27.3	29.0	30.6	31.6	31.6	31.0
3	27.5	27.0	26.8	26.6	26.8	27.0	27.4	28.0	28.6	29.8	30.3	30.7
4	25.4	25.9	26.3	26.5	26.4	26.5	27.0	28.3	29.5	30.5	31.5	31.6
5	27.2	27.2	27.3	27.3	27.5	27.4	27.1	27.5	28.5	29.5	31.1	31.0
6	26.9	26.8	26.7	26.7	26.3	26.2	26.1	27.7	28.5	29.7	30.9	31.0
7	27.3	27.0	26.8	26.8	26.4	26.8	27.2	28.0	29.0	29.8	30.0	30.4
8	26.3	26.0	25.6	25.5	25.5	26.0	26.6	28.3	29.6	31.0	31.5	31.6
9	26.6	26.5	26.4	26.0	25.5	25.2	25.6	27.4	29.0	29.9	30.6	31.6
10	27.2	26.8	26.5	26.4	26.3	26.0	26.5	28.7	29.6	31.1	31.0	32.5
11	26.9	26.6	26.5	26.4	26.3	26.2	26.5	28.0	29.4	30.2	31.3	32.7
12	28.2	27.7	27.5	27.0	26.7	26.5	27.1	28.2	29.5	30.5	31.8	33.0
13	28.3	28.0	27.8	27.5	27.3	26.9	27.0	28.0	29.8	31.1	32.0	33.4
14	27.5	26.3	25.2	24.2	23.5	23.8	24.0	24.4	26.1	28.4	30.0	30.9
15	27.3	27.0	26.4	26.0	26.0	26.0	26.2	27.5	28.3	30.2	31.7	32.1
16	27.3	26.9	26.7	26.2	26.0	25.9	26.6	27.8	29.4	30.5	32.0	32.5
17	26.9	26.6	26.3	26.1	26.0	25.9	27.0	28.8	29.8	31.0	32.0	32.5
18	28.7	28.8	28.3	26.9	26.6	26.9	27.4	28.9	29.9	30.0	30.2	29.9
19	27.4	27.1	27.0	26.5	26.2	26.0	26.3	27.5	29.2	30.7	32.5	33.1
20	28.3	27.0	26.5	26.4	26.4	26.4	27.0	28.0	29.0	31.0	33.1	34.2
21	25.7	25.8	26.0	25.8	25.8	25.7	26.6	28.3	29.2	30.6	32.4	33.0
22	28.0	27.5	27.0	26.7	26.5	26.1	26.8	28.5	29.6	30.9	32.5	32.5
23	27.5	27.1	26.5	26.4	26.0	25.5	26.3	27.6	29.7	30.9	32.5	33.2
24	28.0	27.5	26.9	26.5	26.2	26.1	26.6	28.0	29.5	30.5	32.0	32.5
25	27.8	27.2	26.8	26.5	26.2	26.1	26.5	27.6	28.8	30.5	32.2	33.0
26	27.9	27.4	26.8	26.5	26.3	26.2	26.8	28.0	29.0	30.1	31.9	32.9
27	28.0	27.6	27.1	26.7	26.3	26.1	26.9	27.7	29.3	30.7	32.8	33.6
28	27.9	27.5	26.8	26.3	26.0	25.7	26.1	28.0	29.5	30.0	31.1	32.0
29	27.6	27.4	27.2	27.0	26.8	26.4	26.6	28.4	30.0	31.0	32.8	33.8
30	28.0	27.8	27.5	27.0	26.6	26.3	27.2	29.2	30.8	31.5	31.5	33.9
Mean	27.4	27.1	26.8	26.4	26.2	26.1	26.6	28.0	29.3	30.5	31.6	32.3

Time / Date	1300	1400	1500	1600	1700	1800	1900	2000	2100	2200	2300	2400
1	32.9	32.6	32.8	32.5	31.9	31.4	30.8	30.2	30.0	29.2	28.5	28.2
2	31.0	27.4	26.1	28.2	29.0	28.8	28.3	28.0	27.6	27.5	27.5	27.5
3	30.4	29.8	31.7	31.5	29.9	30.0	29.6	25.5	26.0	25.9	25.5	25.3
4	31.0	30.0	30.5	31.0	28.8	28.4	27.8	27.3	27.0	27.0	27.0	27.1
5	31.0	29.9	31.5	32.4	31.2	30.0	29.2	29.0	28.6	28.4	27.8	27.0
6	30.9	30.6	31.0	31.0	31.5	30.5	29.1	28.4	28.2	27.8	27.6	27.4
7	31.0	32.0	32.0	30.3	30.1	30.0	28.9	28.4	28.1	28.0	27.4	26.8
8	32.0	31.1	31.0	30.8	30.0	29.0	28.2	28.0	27.5	27.2	27.1	26.9
9	32.0	32.2	31.6	29.5	29.0	28.2	28.0	27.5	27.5	27.5	27.4	27.4
10	32.8	34.2	34.7	31.5	30.7	30.5	29.8	29.3	28.7	29.0	28.6	27.8
11	32.0	33.5	33.6	33.2	32.0	31.9	30.0	29.4	29.0	28.9	28.7	28.4
12	34.0	32.6	33.1	32.6	31.4	31.1	29.8	29.4	29.0	28.9	28.8	28.6
13	33.8	33.3	34.3	33.6	31.9	31.7	30.4	29.7	29.5	29.4	28.0	27.8
14	31.4	32.4	30.9	31.6	29.9	29.0	28.7	28.4	28.1	27.9	27.7	27.6
15	32.7	33.0	31.5	33.7	33.0	31.6	30.2	29.1	28.8	28.2	28.0	27.6
16	33.0	33.2	33.0	31.0	30.0	30.0	29.3	28.9	28.4	28.1	27.9	27.3
17	33.0	34.2	33.0	33.5	31.5	30.8	29.9	29.2	29.1	28.9	28.7	28.6
18	30.2	31.4	31.8	30.8	30.8	29.9	29.4	28.7	28.3	28.1	28.0	27.6
19	33.5	34.2	34.8	34.8	32.4	30.5	29.7	29.4	29.1	29.1	28.9	28.6
20	34.0	33.6	34.1	33.4	31.9	30.6	29.9	29.4	29.3	27.7	25.6	25.7
21	33.5	33.6	33.5	33.2	33.0	31.5	30.0	29.2	29.2	29.0	28.8	28.6
22	33.2	33.1	33.5	33.4	33.6	31.9	30.4	29.5	29.2	28.8	28.0	27.8
23	34.2	32.9	33.2	33.4	32.4	31.4	30.2	29.6	29.4	29.0	28.7	28.5
24	33.5	34.4	33.5	33.7	33.2	31.5	30.3	29.8	29.6	29.5	29.4	28.5
25	33.5	32.5	32.5	33.0	32.2	31.5	30.1	29.5	29.4	29.4	29.1	28.5
26	34.0	34.5	34.8	34.4	33.2	30.9	30.1	29.5	29.4	29.1	28.7	28.5
27	33.6	34.1	34.2	33.1	32.0	30.0	28.7	28.7	28.6	28.6	28.4	28.1
28	32.5	33.2	33.2	33.0	31.5	30.0	29.4	29.2	29.0	28.9	28.5	28.0
29	33.5	34.5	32.5	32.0	31.7	30.2	29.5	29.5	29.8	29.8	29.4	28.6
30	33.9	34.0	33.0	32.4	31.2	29.7	30.5	29.5	29.1	29.0	28.0	27.3
Mean	32.6	32.6	32.6	32.3	31.4	30.4	29.5	28.9	28.7	28.5	28.1	27.7

กรุงเทพ ฯ มิถุนายน ๒๕๑๐ Bangkok June 1967

ความชื้นสัมพันธ์รายชั่วโมงประจำวันเป็นเรือนร้อย

Hourly Relative Humidity in Percent

Time / Date	เวลากรุงเทพ ฯ 0100	0200	0300	0400	0500	0600	0700	0800	0900	1000	1100	1200
										Bangkok Standard Time		
1	77.0	77.0	82.0	86.0	87.0	86.0	85.0	73.0	66.0	64.0	60.0	62.0
2	77.0	80.0	80.0	82.0	82.0	82.0	83.0	74.0	67.0	64.0	64.0	66.0
3	75.0	78.0	81.0	84.0	81.0	81.0	79.0	78.0	77.0	70.0	67.0	65.0
4	88.0	89.0	88.0	87.0	86.0	85.0	82.0	77.0	70.0	67.0	62.0	62.0
5	82.0	80.0	79.0	81.0	82.0	79.0	77.0	75.0	70.0	69.0	64.0	65.0
6	77.0	78.0	80.0	78.0	81.0	83.0	86.0	77.0	75.0	67.0	62.0	63.0
7	80.0	82.0	83.0	85.0	84.0	85.0	85.0	78.0	74.0	74.0	74.0	72.0
8	79.0	82.0	86.0	86.0	86.0	83.0	83.0	78.0	75.0	67.0	65.0	62.0
9	[illegible]	[illegible]	[illegible]	77.0	80.0	82.0	81.0	73.0	66.0	63.0	64.0	62.0
10	80.0	81.0	82.0	81.0	83.0	82.0	82.0	72.0	72.0	64.0	63.0	60.0
11	[illegible]	88.0	89.0	86.0	91.0	92.0	90.0	85.0	72.0	67.0	64.0	60.0
12	87.0	88.0	81.0	82.0	81.0	82.0	79.0	75.0	70.0	67.0	62.0	60.0
13	[illegible]	84.0	85.0	85.0	79.0	80.0	79.0	75.0	66.0	63.0	60.0	55.0
14	85.0	88.0	86.0	90.0	94.0	94.0	90.0	87.0	85.0	76.0	69.0	62.0
15	85.0	87.0	89.0	92.0	92.0	92.0	92.0	88.0	84.0	75.0	68.0	66.0
16	87.0	89.0	91.0	91.0	92.0	93.0	92.0	87.0	78.0	73.0	68.0	63.0
17	82.0	83.0	85.0	86.0	88.0	89.0	90.0	84.0	81.0	73.0	68.0	66.0
18	81.0	82.0	85.0	87.0	89.0	91.0	92.0	82.0	70.0	70.0	67.0	74.0
19	87.0	89.0	90.0	92.0	93.0	94.0	92.0	89.0	70.0	60.0	59.0	55.0
20	85.0	91.0	92.0	93.0	86.0	83.0	79.0	75.0	70.0	62.0	54.0	52.0
21	88.0	88.0	88.0	89.0	86.0	86.0	84.0	73.0	71.0	65.0	58.0	57.0
22	81.0	82.0	82.0	82.0	81.0	80.0	78.0	69.0	66.0	61.0	57.0	61.0
23	72.0	74.0	77.0	78.0	79.0	82.0	78.0	73.0	65.0	61.0	56.0	55.0
24	77.0	76.0	76.0	79.0	79.0	78.0	78.0	69.0	65.0	61.0	60.0	57.0
25	74.0	77.0	79.0	81.0	82.0	80.0	79.0	75.0	71.0	64.0	58.0	55.0
26	75.0	75.0	77.0	79.0	78.0	78.0	76.0	71.0	67.0	64.0	57.0	56.0
27	72.0	73.0	74.0	76.0	78.0	80.0	78.0	74.0	70.0	60.0	55.0	54.0
28	78.0	79.0	77.0	80.0	81.0	84.0	83.0	73.0	64.0	66.0	63.0	59.0
29	76.0	75.0	78.0	74.0	76.0	80.0	79.0	69.0	69.0	64.0	55.0	54.0
30	73.0	73.0	73.0	74.0	78.0	79.0	77.0	72.0	65.0	63.0	62.0	58.0
Mean	79.8	81.4	82.1	83.5	83.8	84.2	82.9	76.7	71.0	66.1	62.8	60.5

Time / Date	1300	1400	1500	1600	1700	1800	1900	2000	2100	2200	2300	2400
1	58.0	62.0	59.0	61.0	63.0	66.0	69.0	63.0	64.0	69.0	72.0	74.0
2	67.0	70.0	72.0	81.0	76.0	77.0	80.0	78.0	81.0	81.0	79.0	77.0
3	68.0	70.0	63.0	63.0	71.0	74.0	75.0	92.0	91.0	92.0	93.0	92.0
4	65.0	73.0	71.0	67.0	79.0	75.0	78.0	79.0	79.0	78.0	82.0	83.0
5	67.0	70.0	62.0	55.0	66.0	70.0	78.0	79.0	82.0	69.0	71.0	75.0
6	67.0	67.0	69.0	68.0	70.0	70.0	78.0	78.0	77.0	83.0	84.0	83.0
7	64.0	60.0	58.0	70.0	70.0	70.0	77.0	80.0	81.0	78.0	76.0	78.0
8	60.0	67.0	70.0	69.0	67.0	72.0	77.0	77.0	82.0	83.0	81.0	83.0
9	62.0	62.0	60.0	73.0	75.0	81.0	83.0	85.0	82.0	81.0	81.0	81.0
10	56.0	52.0	54.0	60.0	70.0	71.0	75.0	80.0	82.0	80.0	85.0	86.0
11	65.0	59.0	60.0	61.0	65.0	65.0	72.0	79.0	80.0	80.0	81.0	85.0
12	55.0	65.0	62.0	64.0	65.0	67.0	75.0	78.0	80.0	81.0	80.0	82.0
13	56.0	56.0	60.0	61.0	64.0	64.0	70.0	75.0	77.0	78.0	82.0	83.0
14	61.0	62.0	68.0	67.0	70.0	76.0	73.0	76.0	78.0	81.0	85.0	85.0
15	65.0	63.0	64.0	57.0	56.0	64.0	71.0	78.0	80.0	82.0	83.0	85.0
16	60.0	57.0	56.0	61.0	70.0	73.0	75.0	79.0	80.0	78.0	77.0	81.0
17	63.0	58.0	63.0	58.0	65.0	69.0	74.0	78.0	79.0	79.0	80.0	82.0
18	72.0	68.0	68.0	71.0	75.0	74.0	76.0	80.0	83.0	85.0	85.0	85.0
19	55.0	56.0	54.0	52.0	60.0	70.0	75.0	79.0	80.0	81.0	82.0	84.0
20	57.0	58.0	54.0	56.0	62.0	70.0	73.0	79.0	81.0	73.0	88.0	87.0
21	60.0	58.0	62.0	63.0	61.0	68.0	73.0	79.0	80.0	83.0	86.0	88.0
22	59.0	59.0	59.0	59.0	59.0	66.0	73.0	79.0	82.0	74.0	72.0	73.0
23	53.0	61.0	59.0	59.0	63.0	73.0	74.0	79.0	80.0	84.0	85.0	85.0
24	56.0	50.0	58.0	57.0	60.0	68.0	72.0	74.0	78.0	79.0	79.0	73.0
25	53.0	60.0	61.0	61.0	62.0	65.0	70.0	76.0	78.0	79.0	81.0	73.0
26	53.0	51.0	54.0	56.0	60.0	66.0	71.0	77.0	79.0	81.0	74.0	72.0
27	57.0	56.0	53.0	59.0	65.0	73.0	74.0	77.0	79.0	80.0	83.0	84.0
28	58.0	57.0	57.0	59.0	65.0	73.0	74.0	78.0	76.0	78.0	78.0	78.0
29	57.0	51.0	60.0	62.0	65.0	72.0	73.0	75.0	75.0	68.0	66.0	71.0
30	56.0	55.0	59.0	63.0	69.0	81.0	59.0	61.0	62.0	63.0	75.0	79.0
Mean	60.2	61.0	61.6	62.7	66.3	70.8	73.9	77.6	78.9	78.7	80.2	80.9

กรุงเทพฯ มิถุนายน ๒๕๑๐ Bangkok June 1967

ทิศและกำลังลมรายชั่วโมง (นอต)

Hourly Direction and Force of Surface Winds (Knot)

Time	0100		0200		0300		0400		0500		0600	
Date	Dir.	Force	Dir.	Force	Dir.	Force	Dir.	Force	Dir.	Force	Dir.	Force
1	W	4	WSW	1	WSW	1	WSW	3	WSW	2	C	0
2	WSW	1	SW	1	C	0	SW	1	WSW	1	S	1
3	WSW	5	SW	1	SW	3	SW	3	SW	4	SW	1
4	WSW	1	SSW	2	SW	2	SSW	2	SSW	3	SW	3
5	S	3	SSW	4	SSW	4	SSW	4	SSW	5	WSW	7
6	SW	1	SW	1	WSW	1	C	0	SW	4	SW	5
7	SW	8	SSW	5	SSW	5	SW	12	S	2	SSW	2
8	WSW	1	C	0	SSW	1	C	0	C	0	SSW	1
9	WSW	1	WSW	3	W	5	WSW	4	WSW	4	WSW	4
10	WSW	1	WSW	1	WSW	2	W	2	W	1	W	3
11	ENE	2	C	0	C	0	C	0	C	0	C	0
12	SW	1	WSW	1	WSW	2	W	1	W	1	W	3
13	SW	1	SSW	3	SSW	1	SW	1	SW	1	SW	1
14	SE	6	ENE	2	S	3	SSE	2	SSE	4	SSE	6
15	ENE	1	NE	1	E	1	NE	1	ENE	1	E	2
16	C	0	C	0	C	0	ENE	1	E	1	C	0
17	WSW	1	C	0	C	0	C	0	C	0	ESE	1
18	S	4	SSW	4	SSW	5	C	0	S	1	C	0
19	C	0	C	0	C	0	C	0	C	0	C	0
20	WSW	4	C	0	C	0	C	0	W	1	W	1
21	C	0	C	0	C	0	C	0	C	0	W	1
22	WSW	3	WSW	2	WSW	2	WSW	1	C	0	C	0
23	W	1	W	3	W	2	W	2	W	1	WSW	10
24	W	5	WSW	3	WSW	2	WSW	2	WSW	1	W	2
25	WSW	4	WSW	2	WSW	1	C	0	WSW	1	WSW	1
26	SW	2	WSW	3	WSW	3	SW	2	WSW	2	WSW	1
27	W	1	WSW	1	W	2	WSW	1	W	1	C	0
28	SW	2	WSW	3	WSW	1	W	2	W	1	WSW	1
29	WSW	3	W	4	W	4	W	1	WSW	1	WSW	1
30	WSW	1	SW	2	SW	2	WSW	2	WSW	1	SW	1
Freq.	WSW	2.3	WSW	1.8	WSW	1.8	C	1.7	WSW	1.5	WSW	3.0

Time	0700		0800		0900		1000		1100		1200	
Date	Dir.	Force	Dir.	Force	Dir.	Force	Dir.	Force	Dir.	Force	Dir.	Force
1	SW	1	WSW	6	SW	8	SW	8	WSW	6	WSW	6
2	SSW	1	WSW	5	WSW	7	WSW	6	SSW	8	SSW	7
3	SW	5	SW	6	SW	7	SW	6	SW	9	SW	9
4	SW	3	SW	6	SW	5	SW	6	SW	11	SSW	7
5	WSW	7	WSW	6	WSW	8	SW	12	SW	6	SW	9
6	SW	4	WSW	5	WSW	4	WSW	9	WSW	10	SSW	8
7	WSW	3	SW	8	SW	11	SSW	5	SSW	4	SSW	4
8	S	1	SSW	4	SSW	3	SSW	4	SSW	8	WSW	11
9	WSW	4	W	4	WSW	4	W	8	WSW	6	W	7
10	W	4	W	5	WNW	5	WNW	5	W	6	W	5
11	C	0	W	1	W	4	W	4	W	2	W	6
12	W	3	W	4	W	4	W	3	W	8	WSW	8
13	SW	1	WSW	4	WSW	7	W	6	W	7	W	4
14	E	1	SE	1	SSE	3	C	0	WNW	1	SW	1
15	SE	4	SE	1	SSE	2	SSE	2	SSE	3	SE	4
16	ESE	1	SE	1	SSW	1	SSW	6	SSW	11	SSW	5
17	ESE	1	ESE	1	SSE	3	SSE	3	SSE	6	SSE	5
18	SW	1	WSW	1	WSW	3	W	1	W	1	ESE	1
19	C	0	C	0	W	1	WNW	2	WSW	4	W	4
20	W	1	W	1	W	3	WSW	3	SSW	4	WSW	4
21	WSW	1	W	6	WSW	3	WSW	3	SW	2	S	3
22	C	0	WSW	1	SW	2	WSW	4	WNW	4	S	5
23	WSW	3	WSW	5	W	7	WSW	5	WSW	5	WSW	7
24	WNW	3	W	4	W	4	WSW	6	SW	8	WSW	11
25	WSW	1	SW	5	WSW	3	WSW	3	W	1	SW	5
26	SW	2	W	1	SW	3	W	2	WNW	4	W	3
27	C	0	NW	1	W	3	SSW	1	SW	4	SW	3
28	WSW	1	WSW	1	SW	3	SW	1	S	1	SSE	2
29	C	0	W	2	SW	6	WSW	9	WSW	8	SW	11
30	WSW	1	WSW	5	WSW	9	WSW	5	SW	10	SSW	9
Freq.	WSW	1.9	WSW	3.4	WSW	4.6	WSW	4.6	SW	5.6	SW,WSW	5.8

กรุงเทพฯ มิถุนายน ๒๕๑๐ Bangkok June 1967

ทิศและกำลังลมรายชั่วโมง (นอต)

Hourly Direction and Force of Surface Winds (Knot)

Time / Date	1300		1400		1500		1600		1700		1800	
	Dir.	Force	Dir.	Force	Dir.	Force	Dir.	Force	Dir.	Force	Dir.	Force
1	SW	3	SSW	6	S	8	SSW	7	S	7	SSW	5
2	S	6	S	4	WSW	2	WNW	2	WSW	2	S	2
3	WSW	9	SW	7	WSW	9	WSW	8	SSW	4	SSW	2
4	SW	14	SSW	6	SSW	11	SW	6	WSW	11	WSW	5
5	SW	5	WNW	5	W	4	SSW	4	S	6	S	4
6	SSW	9	SSW	8	SSW	8	SSW	9	SSW	5	SSW	8
7	SW	5	WSW	8	WSW	8	S	8	S	6	S	9
8	SW	4	SW	5	SSW	5	WSW	9	WSW	9	SW	2
9	WNW	5	W	5	WSW	16	SW	5	SW	4	SSW	5
10	NNW	4	W	6	WSW	8	S	8	SSW	8	SW	8
11	W	5	S	5	S	5	S	5	S	5	SSW	6
12	SSW	11	SSW	8	SSW	8	SSW	8	SSW	5	SSW	8
13	WSW	7	WSW	3	SSW	3	SSE	8	S	6	SSW	6
14	NW	1	C	0	S	8	S	5	S	6	S	3
15	SSE	4	ESE	3	NNW	1	SE	3	SE	4	S	2
16	S	7	SSW	8	SSW	8	S	3	S	3	S	6
17	S	7	SSW	2	SSW	5	S	8	SSE	9	S	6
18	SSE	1	S	1	S	4	SSE	3	SSE	3	SSE	2
19	WSW	2	SSW	5	SSW	5	SSW	7	S	8	S	7
20	S	3	SSW	9	SSW	7	S	9	S	11	S	8
21	SSW	5	SSW	5	S	6	SSE	5	SSW	12	SSW	14
22	SW	10	SW	5	SSW	4	SE	4	SSW	6	SSW	6
23	WSW	6	S	1	S	5	SE	6	SSW	9	SW	11
24	W	6	W	6	SSW	5	S	4	SSW	6	S	11
25	W	8	SW	5	SSE	11	SSE	4	SE	4	ESE	5
26	WNW	5	WSW	6	SW	5	S	7	SSW	10	SW	8
27	S	5	SSW	6	SSW	6	SSW	11	SW	11	SW	10
28	S	3	SSW	5	S	5	SSE	11	SSW	16	SSW	8
29	SSW	8	SW	6	SSW	11	SSW	12	SSW	8	SSW	9
30	SW	3	SW	5	S	8	SSW	9	S	6	C	0
Freq.	SW	5.7	SSW	5.1	SSW	6.6	S	6.6	SSW	7.0	SSW	6.2

Time / Date	1900		2000		2100		2200		2300		2400	
	Dir.	Force	Dir.	Force	Dir.	Force	Dir.	Force	Dir.	Force	Dir.	Force
1	WSW	10	WSW	12	W	4	W	11	W	5	W	2
2	SSW	2	SW	2	SSW	3	WSW	1	SW	3	SW	4
3	SW	8	WNW	9	W	1	SW	1	C	0	SW	3
4	SW	4	WSW	4	SW	3	SW	3	C	0	S	2
5	S	8	S	1	SW	11	SW	5	WSW	5	WSW	1
6	SW	6	SSW	6	SW	11	SSW	7	SSW	8	SSW	10
7	S	5	S	4	SW	2	SW	3	SW	1	WSW	1
8	SSW	5	S	3	SSW	1	C	0	WSW	1	WSW	2
9	SSW	5	SW	1	WSW	3	SW	1	WSW	1	WSW	1
10	SSW	3	S	1	W	1	N	1	NE	1	ENE	1
11	SW	9	SSW	5	SSW	6	SW	5	SW	1	SW	3
12	SSW	6	SSW	9	SSW	3	SSW	4	SSW	3	SSW	2
13	SSW	5	SW	5	SSW	1	NNE	1	NNE	2	E	1
14	SE	1	SSE	4	SSW	1	C	0	C	0	E	1
15	S	3	SSW	4	SSW	5	SSW	2	C	0	C	0
16	S	3	WSW	4	W	1	C	0	C	0	SW	1
17	S	3	SSW	4	S	7	S	7	S	6	SSW	3
18	ESE	2	SSE	1	S	2	SSW	1	SSW	1	SW	1
19	S	2	SW	2	S	3	S	2	SSW	4	S	2
20	SSW	11	SSW	11	S	6	WNW	3	C	0	C	0
21	SSW	11	SSW	8	SSW	5	S	5	SSW	3	S	3
22	SSW	4	SSW	3	SSW	1	WSW	2	WSW	4	C	0
23	SSW	4	SSW	4	SSW	2	C	0	C	0	WNW	3
24	S	7	S	7	S	4	SSW	3	WSW	2	WSW	4
25	SSE	3	SSE	4	SSE	4	SSE	2	S	1	WSW	3
26	SSW	8	SSW	3	S	3	S	1	W	1	W	2
27	S	2	SSW	1	S	1	SSW	1	SW	1	SW	3
28	S	3	S	2	S	4	S	1	WSW	3	W	4
29	SSW	6	S	5	WSW	4	WSW	3	WSW	4	SSW	2
30	WSW	14	WSW	8	W	4	WSW	1	C	0	C	0
Freq.	SSW	5.4	SSW	4.6	SSW	3.6	SSW	2.6	C	2.0	SW	2.2

กรุงเทพฯ มิถุนายน ๒๕๑๐ Bangkok June 1967

จำนวนฝนรายชั่วโมงเป็นมิลลิเมตร

Hourly Rainfall in Millimetres

Time / Date	เวลากรุงเทพ ฯ 0100	0200	0300	0400	0500	0600	0700	0800	0900	1000	1100	1200
									Bangkok Standard Time			
1												
2												
3												
4												
5												
6							0.1					
7												
8												
9												
10												
11												
12												
13												
14				0.8	0.8	1.8	0.4					
15												
16												
17												
18				3.2								
19												
20		0.9	0.1									
21												
22												
23												
24												
25												
26												
27												
28												
29												
30												
Total		0.9	0.1	4.0	0.8	1.8	0.5					

Time / Date	1300	1400	1500	1600	1700	1800	1900	2000	2100	2200	2300	2400
1												
2		10.5										
3								3.8	1.1			
4					1.3							
5		0.3										
6												
7												
8												
9												
10												
11												
12												
13												
14												
15												
16												
17												
18												
19												
20											1.4	
21												
22												
23												
24												
25												
26												
27												
28												
29												
30						0.8						0.4
Total		10.8			1.3	0.8		3.8	1.1		1.4	0.4

กรุงเทพฯ มิถุนายน ๒๕๑๐ Bangkok June 1967

Time / Date	ทรรศนวิสัยทางนอน (กม.) Horizontal Visibility (Km.) เวลากรุงเทพ ฯ				จำนวนเมฆ (0 – 8) Amount of Clouds (0 – 8) Bangkok Standard Time			
	0700	1000	1300	1600	0700	1000	1300	1600
1	6.4	16.0	22.4	22.4	5	4	7	7
2	8.0	16.0	8.0	12.8	7	7	7	8
3	8.0	14.4	16.0	12.8	8	8	8	8
4	12.8	16.0	16.0	16.0	7	7	7	7
5	11.2	16.0	16.0	16.0	7	7	8	7
6	9.6	14.4	16.0	16.0	8	8	8	7
7	12.8	16.0	16.0	16.0	7	8	8	8
8	8.0	16.0	16.0	8.0	7	7	7	8
9	11.2	19.2	19.2	16.0	7	6	7	7
10	12.8	19.2	19.2	16.0	7	7	7	7
11	8.0	16.0	19.2	19.2	7	7	7	6
12	8.0	16.0	16.0	16.0	7	7	7	7
13	11.2	24.0	24.0	20.8	7	6	7	7
14	6.4	14.4	16.0	16.0	8	7	7	7
15	14.4	17.6	17.6	14.4	7	7	7	6
16	8.0	16.0	19.2	16.0	6	7	7	7
17	8.0	16.0	16.0	19.2	6	7	5	5
18	12.8	17.6	16.0	16.0	7	7	7	7
19	8.0	17.6	19.2	19.2	6	7	6	7
20	12.8	20.8	24.0	24.0	7	4	5	6
21	11.2	19.2	24.0	24.0	7	6	6	4
22	12.8	20.8	24.0	24.0	5	2	4	2
23	12.8	24.0	24.0	24.0	3	3	4	4
24	14.4	16.0	24.0	24.0	7	7	7	7
25	16.0	16.0	19.2	24.0	8	8	7	7
26	11.2	16.0	19.2	20.8	7	8	7	7
27	8.0	19.2	19.2	19.2	7	6	6	6
28	8.0	16.0	24.0	24.0	7	7	7	7
29	11.2	12.8	16.0	16.0	7	7	7	7
30	11.2	16.0	16.0	16.0	7	7	7	7
Mean	10.5	17.2	18.7	18.3	6.8	6.5	6.7	6.6

วันที่ / Date	ชนิดของเมฆ Form of Clouds			
	0700	1000	1300	1600
1	AcCiCs	CuCiCs	CuAcCiCs	CuAcCiCs
2	ScAcCiCs	CuScAcCiCs	CuScCbAcCiCs	CuScCbAcAsCiCs
3	CuScAcAsCiCs	CuScAcAsCiCs	CuScCbAcAsCiCs	CuScCbAcCiCs
4	CuScAcCiCs	CuScAcCiCs	CuScAcAsCiCs	CuScCbAcAsCiCs
5	CuScAcCiCs	CuScAcCiCs	CuScAcCiCs	CuScAcCiCs
6	CuScAcCiCs	CuScAcCiCs	CuScCbAcCiCs	CuScCbAcCiCs
7	CuScAcCiCs	CuScAcAsCiCs	CuScAcCiCs	CuScAcCiCs
8	CuScAcCiCs	CuScAcCiCs	CuScAcCiCs	CuScCbAcAsCiCs
9	ScAcCiCs	CuScAcCiCs	CuScCbAcCiCs	CuScCbAcCiCs
10	ScAcCiCs	CuAcCiCs	CuAcCiCs	CuScCbAcAsCiCs
11	ScAcCiCs	CuScAcCiCs	CuScAcCiCs	CuScCbAcCiCs
12	CuAcCiCs	CuAcCiCs	CuScAcCiCs	CuCbAcCiCs
13	CuScCbAcCiCs	CuCbAcCiCs	CuCbAcCiCs	CuCbAcCiCs
14	CuScAcCiCs	ScAcAsCiCs	CuScCbAcCiCs	CuScCbAcCiCs
15	CuAcCiCs	CuAcCiCs	CuScCbAcCiCs	CuScCbAcCiCs
16	CuAcCiCs	CuScCbAcCiCs	CuScCbAcCiCs	CuScCbCiCs
17	CuScAcCiCs	CuScAcCiCs	CuScCbAcCiCs	CuCbCiCs
18	CuCbAcCiCs	CuScCbAcCiCs	CuScCbAcCiCs	CuScCbAcCiCs
19	CuScAcCiCs	CuCbAcCiCs	CuCbAcCiCs	CuScCbAcCiCs
20	CuScCbAcCiCs	CuCbAcCi	CuCbAcCi	CuCbAcCiCs
21	CuAcCiCs	CuCbAcCiCs	CuCbAcCiCs	CuCbCi
22	CuCbAcCiCs	CuCbCi	CuCbCi	CuCbAcCi
23	CuCbAcCi	CuCbAcCi	CuCi	CuCbCi
24	CuAcCiCs	CuAcCiCs	CuScAcCiCs	CuScCbAcCiCs
25	CuAcCiCs	CuAcCiCs	CuScCbAcCiCs	CuScCbAcCiCs
26	CuScAcCiCs	CuAcCiCs	CuCbAcCiCs	CuCbAcCiCs
27	CuScAcCiCs	CuScAcCiCs	CuAcCiCs	CuAcCiCs
28	CuScAcCiCs	CuScAcCiCs	CuScAcCiCs	CuScCbAcCiCs
29	CuScAcCiCs	CuScAcCiCs	CuScAcCiCs	CuScAcCiCs
30	CuScAcCiCs	CuScAcCiCs	CuScAcCiCs	CuScCbAcCiCs

กรุงเทพฯ มิถุนายน ๒๕๑๐ Bangkok June 1967

ค่าเฉลี่ยของผลการตรวจอุตุนิยมวิทยาประจำวันและประจำเดือน

Daily and Monthly Values of Meteorological Elements

Date	Mean Barometric Pressure + 1000mb.	Temperature Max.	Temperature Min.	Temperature Range	Temperature Mean	Relative Humidity	Wind Velocity Extreme	Wind Velocity Mean	Mean Amount of Cloud	Total Rainfall	Mean Visibility	Amount of Evaporation	Weather Remarks
		°C.	°C.	°C.	°C.	%	Knot	Knot	0 — 8	mm.	km.	mm.	
1	04.36	33.1	25.0	8.1	29.4	70.1	20.5	5.3	5.9	-	15.6	3.6	◐ ⌓ = ⤡
2	03.52	32.1	26.1	6.0	28.4	77.4	25.4	2.9	7.4	10.5	12.0	2.3	◐ ⌓ = ⤡(⤡)⤡ ⊙
3	03.48	31.8	25.3	6.5	28.3	77.5	22.7	5.0	7.6	4.9	12.8	2.3	● ⌓ = ⊙
4	03.47	32.2	25.2	7.0	28.3	77.1	23.8	5.0	6.9	1.3	14.0	2.8	◐ ⌓ ⊙
5	02.24	32.9	26.9	6.0	28.9	72.8	20.3	5.6	7.1	0.3	13.8	3.0	◐ ⌓ ⊙
6	02.92	31.8	25.9	5.9	28.7	75.0	21.1	6.1	7.4	0.1	14.2	2.0	◐ ⌓ ⊙
7	04.20	32.7	26.5	6.2	28.7	75.8	15.5	5.4	7.4	-	15.0	2.7	◐ ⌓
8	04.23	32.7	25.3	7.4	28.4	75.8	19.9	3.3	6.8	-	13.6	2.7	◐ ⌓ =
9	04.64	32.8	25.1	7.7	28.3	73.8	33.5	4.4	6.9	-	15.8	2.9	◐ ⌓
10	05.29	34.8	26.0	8.8	29.4	73.4	20.0	3.8	7.1	-	15.2	3.0	◐ ⌓ ⤡
11	06.27	34.1	26.1	8.0	29.5	76.2	17.3	3.3	6.9	-	15.2	3.1	◐ ⌓ = ⤡
12	05.68	34.4	26.5	7.9	29.7	73.7	16.4	4.8	7.0	-	14.6	3.2	◐ ⌓ = ⤡
13	04.47	34.3	26.8	7.5	30.0	71.7	16.7	3.5	6.9	-	17.0	3.3	◐ ⌓ ⤡
14	05.30	32.8	23.5	9.3	27.8	78.7	13.0	2.5	7.5	3.8	11.8	2.1	● ⌓ ⤡(⤡)⤡ ⊙
15	07.90	33.8	25.6	8.2	29.5	77.5	12.1	2.3	6.6	-	15.4	2.7	◐ ⌓
16	08.29	33.7	25.6	8.1	29.1	77.1	14.9	3.0	6.4	-	15.2	2.5	◐ ⌓ = ⤡
17	06.99	34.4	25.8	8.6	29.6	76.0	17.8	3.8	5.9	-	14.6	3.4	◐ ⌓ = ⤡
18	06.35	32.0	26.3	5.7	29.1	78.8	10.3	1.8	6.9	3.2	14.8	1.8	◐ ⌓ (⤡)⤡ ⊙
19	06.22	34.9	25.7	9.2	29.8	74.9	16.6	2.5	6.5	-	17.2	3.0	◐ ⌓ = ⤡
20	06.34	34.9	25.6	9.3	29.5	73.3	21.2	4.0	6.5	2.4	16.6	3.3	◐ ⌓ ⤡(⤡)⤡ ⊙
21	06.02	34.0	25.6	8.4	29.5	74.8	18.4	4.2	6.0	-	17.4	3.3	◐ ⌓ ⤡
22	04.32	33.7	26.0	7.7	29.8	70.8	14.6	3.0	4.1	-	18.4	3.7	◐ ⌓
23	03.35	34.5	25.5	9.0	29.3	71.0	18.4	4.3	4.3	-	19.4	3.6	◐ ⌓ ⤡
24	03.58	35.0	26.0	9.0	29.9	69.1	16.2	4.8	6.8	-	17.8	3.5	◐ ⌓ ⤡
25	03.25	34.0	25.9	8.1	29.6	70.5	14.6	3.4	7.3	-	17.4	3.9	◐ ⌓ ⤡
26	02.46	34.9	26.2	8.7	29.9	68.6	23.2	3.6	6.9	-	16.2	3.9	◐ ⌓ ⤡
27	03.07	34.5	25.9	8.6	29.6	70.2	25.2	3.2	6.5	-	16.2	3.5	◐ ⌓ = ⤡
28	04.44	33.4	25.7	7.7	29.3	71.6	21.9	3.5	7.1	-	16.6	3.6	◐ ⌓ = ⤡
29	04.80	34.7	26.3	8.4	29.8	68.3	18.4	5.3	7.0	-	14.4	3.9	◐ ⌓ ⤡
30	03.52	34.0	26.3	7.7	29.8	67.9	23.8	4.4	7.3	1.2	15.2	3.0	◐ ⌓ ⤡ ⊙
Totals										27.7		92.6	
Mean	04.72	33.6	25.8	7.8	29.2	73.7	19.1	3.9	6.7		15.5	3.1	
Abs. Max.	10.14	35.0		9.3		94.0	33.5			10.5		3.9	
Days	16th.	24th.		14,20		14,19	9th.			2nd.		3days	
Abs. Min.	99.34		23.5	5.7		50.0						1.8	
Days	26th.		14th.	18th.		24th.						18th.	

กรุงเทพ ฯ – BANGKOK

ผลสรุปการตรวจประจำเดือน มิถุนายน ๒๕๑๐

Monthly Summary for June 1967

1. ความกดอากาศ – AIR PRESSURE

สูงสุด	**Extreme Maximum**	1010.14	**mb.**	เมื่อ – **on the** 16th.
ต่ำสุด	**Extreme Minimum**	999.34	**mb.**	เมื่อ – **on the** 26th.
ระยะเปลี่ยนประจำวันสูงสุด	**Max. Diurnal Range**	5.60	**mb.**	เมื่อ – **on the** 26th.
ปานกลางสูงสุด	**Mean Maximum**	1006.62	**mb.**	
ปานกลางต่ำสุด	**Mean Minimum**	1002.27	**mb.**	
ปานกลาง	**Mean**	1004.72	**mb.**	

2. อุณหภูมิอากาศ – AIR TEMPERATURE

สูงสุด	**Extreme Maximum**	35.0	°C.	เมื่อ – **on the** 24th.
ต่ำสุด	**Extreme Minimum**	23.5	°C.	เมื่อ – **on the** 14th.
ระยะเปลี่ยนประจำวันสูงสุด	**Max. Diurnal Range**	9.3	°C.	เมื่อ – **on the** 14,20t
ปานกลางสูงสุด	**Mean Maximum**	33.6	°C.	
ปานกลางต่ำสุด	**Mean Minimum**	25.8	°C.	
ปานกลาง	**Mean**	29.2	°C.	

3. ความชื้นสัมพันธ์ – RELATIVE HUMIDITY

สูงสุด	**Highest**	94.0	%	เมื่อ – **on the** 14,19t
ต่ำสุด	**Lowest**	50.0	%	เมื่อ – **on the** 24th.
ปานกลาง	**Mean**	73.7	%	

4. ลม – SURFACE WINDS

ความเร็วสูงสุด	**Greatest Velocity**	33.5	**Knot**
ความเร็วปานกลาง	**Mean Velocity**	3.9	**Knot**
ทิศร่วม	**Resultant Direction**	S 38° 36' W	

5. ฝนตก – RAINFALL

รวมทั้งเดือน	**Total Amount**	27.7	**mm.**		
ต่างจากปรกติ	**Departure from normal**	-140.4	**mm.**		
ความแรงของฝน	**Greatest Intensity**		**mm.**	**in**	**minutes**
ตกมากที่สุดในวันหนึ่ง	**Heaviest fall in 24 hrs.**	10.5	**mm.**	เมื่อ	**on the** 2nd.

6. หมายเหตุ – MISCELLANEOUS INFORMATION

ท้องฟ้าไม่มีเมฆ	**Cloudless sky**	0	
ท้องฟ้ามีเมฆบางส่วน	**Partly cloudy sky**	0	
ท้องฟ้ามีเมฆมาก	**Cloudy sky**	28	
ท้องฟ้ามีเมฆเต็ม	**Overcast**	2	
วันมีฝนตก	**Rainy days**	9	
วันมีน้ำค้าง	**Days with dew**	30	
วันมีหมอก	**Days with ground fog**	0	
วันมีฟ้าหรัวชื้น	**Days with mist**	11	
วันมีฟ้าหรัว	**Days with haze**	0	
วันมีพายุฟ้าคะนอง	**Days with thunderstorm**	3	
วันมีพายุฟ้าคะนองไม่ผ่านสถานี	**Days with distant thunderstorm**	4	
วันมีฟ้าแลบ	**Days with lightning**	21	
จำนวนไอน้ำรวมทั้งเดือน	**Total Evaporation**	92.6	mm.
จำนวนชั่วโมงที่มีแสงแดดทั้งเดือน	**Total Duration of Sunshine**		hrs.

สรุปผลการตรวจอุตุนิยมวิทยาประจำเดือน มิถุนายน ๒๕๑๐

Summary of Meteorological Observations for month of June 1967

สถานี Station	ค่าปานกลางความกดอากาศโดยลดและแก้แล้ว (เป็นมิลลิบาร์) Mean Reduced Barometric Presssure (in millibars)								
	1000 + จำนวนในตาราง 1000 + the numbers in the tables								ประจำเดือน For Month
	0100	0400	0700	1000	1300	1600	1900	2200	
Chiangrai	06.07	05.47	06.63	07.12	05.01	02.90	03.27	05.90	05.30
Pai	-	-	-	-	-	-	-	-	-
Mae Hongson	04.79	04.17	05.10	05.79	03.75	00.63	01.83	04.61	03.84
Chiangmai	04.30	03.58	04.73	05.57	03.45	00.76	01.56	04.03	03.50
Nan	04.44	-	05.09	05.48	03.43	01.02	01.89	-	03.56
Lampang	05.13	04.48	05.56	06.12	04.03	01.56	02.54	04.99	04.30
Phrae	-	-	04.11	05.13	03.33	00.61	01.52	-	02.94
Mae Sariang	05.47	04.43	05.35	06.58	05.02	02.15	02.67	05.32	04.62
Uttaradit	04.52	03.83	05.40	06.20	04.46	01.64	02.45	04.88	04.17
Loei	04.48	03.89	05.06	05.70	03.87	01.88	02.93	04.78	04.07
Nakhon Phanom	03.65	03.13	04.38	04.61	02.90	00.89	02.00	03.67	03.15
Udon Thani	05.93	05.24	06.56	07.47	06.17	03.90	03.85	06.06	05.65
Sakon Nakhon	04.77	-	05.46	05.65	04.23	02.15	03.27	-	04.26
Tak	-	-	04.49	05.40	03.64	01.59	02.27	-	03.48
Phitsanulok	05.13	04.51	05.48	06.30	04.80	02.18	02.90	05.11	04.55
Mae Sot	06.04	-	06.21	06.98	05.39	03.23	04.35	-	05.37
Mukdahan	04.19	04.41	05.06	05.41	03.71	01.46	02.56	03.87	03.83
Phetchabun	-	-	04.84	05.29	03.36	01.25	02.27	-	03.40
Khon Kaen	05.71	05.01	06.07	07.06	05.78	03.52	04.07	06.17	05.42
Roi Et	04.54	03.91	05.10	05.54	03.87	01.39	02.47	04.70	03.94
Nakhon Sawan	05.04	04.51	05.29	06.35	04.55	02.21	03.10	05.45	04.56
Chaiyaphum	-	-	05.87	06.20	04.20	02.22	03.49	-	04.39
Ubon Ratchathani	05.34	04.93	05.90	06.43	04.59	02.34	03.51	05.71	04.84
Nakhon Ratchasima	05.65	05.20	06.29	06.65	04.84	02.83	04.00	06.28	05.22
Surin	05.01	04.74	05.69	06.26	04.56	02.39	03.81	05.46	04.74
Lopburi	06.21	05.46	06.45	07.28	05.43	03.01	04.50	06.82	05.65
Suphanburi	05.49	04.76	05.71	06.59	04.57	02.30	03.73	05.96	04.89
Prachinburi	-	-	06.31	07.13	05.16	03.10	04.12	-	05.16
Sap Muang	-	-	06.35	06.20	04.51	02.91	04.41	-	04.88
Kanchanaburi	07.23	06.36	07.56	08.34	06.53	04.43	05.93	07.74	06.76
Don Muang	06.07	05.14	05.98	07.18	05.58	03.21	03.96	06.31	05.43
Aranyaprathet	06.11	05.07	06.74	07.47	05.48	03.67	04.91	06.97	05.80
Pom Phrachunlachomklao	-	-	-	-	-	-	-	-	-
Chonburi	05.81	05.05	06.09	06.93	05.50	03.57	04.28	06.28	05.44
Ko Sichang	-	-	06.17	07.22	06.13	03.91	04.55	-	05.60
Sattahip	07.16	06.25	07.17	08.22	07.26	05.45	05.85	07.56	06.86
Chanthaburi	06.87	05.94	06.76	07.67	06.66	04.96	05.54	07.37	06.47
Hua Hin	05.95	05.14	06.14	06.96	05.53	03.68	04.46	07.11	05.62
Prachuap Khirikhan	06.83	05.54	06.68	07.60	06.40	04.71	05.41	07.09	06.28
Khlong Yai	06.73	-	07.10	08.01	06.68	05.35	06.01	-	06.65
Chumphon	07.98	06.74	07.80	08.82	07.55	05.93	06.58	08.71	07.51
Ranong	09.13	08.03	08.67	09.95	08.99	07.33	07.75	09.41	08.66
Ban Don	09.06	07.95	08.71	09.65	08.27	06.55	07.67	09.49	08.42
Nakhon Si Thammarat	-	-	-	-	-	-	-	-	-
Phuket	08.32	07.60	08.32	09.47	08.62	06.87	07.32	08.32	08.09
Trang	08.88	07.88	08.67	09.60	08.15	06.79	07.56	09.20	08.34
Songkhla	08.31	06.96	07.87	08.96	07.74	06.09	06.76	08.65	07.67
Narathiwat	08.16	06.34	08.17	08.87	07.15	05.66	06.84	08.99	07.52

สถานี Station	อุณหภูมิอากาศ (°ซ) Temperature in °C.							
	ค่าปานกลาง Means							
	ประจำเดือน For Month	สูงสุด Max.	ต่ำสุด Min.	ประจำวัน Daily Extremes				ระยะเปลี่ยนประจำวัน Daily Range
				สูงสุด Highest	วันที่ Date	ต่ำสุด Lowest	วันที่ Date	
Chiangrai	27.2	31.9	22.5	29.3	24	25.1	12	9.4
Pai	-	-	-	-	-	-	-	-
Mae Hongson	28.8	33.9	23.7	32.2	1	26.2	11	10.2
Chiangmai	28.1	33.0	23.2	30.3	24	26.4	11	9.8
Nan	28.9	33.8	24.0	30.8	24	26.9	5,8	9.8
Lampang	29.1	34.2	24.0	31.0	24,26	26.9	8	10.2
Phrae	29.1	34.5	23.8	31.2	26	26.4	9	10.7
Mae Sariang	28.1	32.4	23.7	29.6	27	26.5	11	8.7
Uttaradit	29.5	34.7	24.2	31.3	24	27.0	9	10.5
Loei	28.4	33.6	23.0	29.9	23	26.7	9,14	10.9
Nakhon Phanom	28.0	31.9	24.2	31.3	24	24.5	9	7.7
Udon Thani	28.8	32.8	24.8	31.7	24	25.1	9	8.0
Sakon Nakhon	28.4	32.4	24.5	30.8	26	22.8	9	7.9
Tak	30.9	35.5	26.4	32.9	26	28.6	6	9.1
Phitsanulok	29.8	34.7	24.9	31.9	25	27.8	6	9.8
Mae Sot	26.9	30.6	23.3	28.5	23	24.6	3	7.3
Mukdahan	-	33.0	-	-	-	-	-	-
Phetchabun	28.9	34.0	23.8	30.8	23	26.4	10	10.2
Khon Kaen	29.8	34.6	25.1	31.9	23,24	26.8	14	9.5
Roi Et	29.2	33.7	24.7	31.6	24	26.5	13	9.0
Nakhon Sawan	30.3	35.8	24.8	32.3	25	28.5	10	11.0
Chaiyaphum	28.8	33.2	24.4	30.6	25	26.4	10	8.8
Ubon Ratchathani	29.3	33.6	25.1	31.2	22	26.6	12	8.5
Nakhon Ratchasima	29.0	34.4	23.6	30.4	25	26.5	10	10.8
Surin	27.9	33.4	22.5	29.5	24	25.5	12	10.9
Lopburi	28.6	34.5	22.7	29.9	16	26.5	6	11.8
Suphanburi	30.1	35.0	25.2	31.7	12	24.2	9	9.8
Prachinburi	29.5	33.8	25.2	31.0	23,26	27.5	15	8.6
Sap Muang	27.6	32.9	22.3	28.6	29	25.9	5	10.6
Kanchanaburi	29.5	34.2	24.9	31.2	23	26.9	7	9.3
Don Muang	29.8	34.0	25.7	31.7	13	28.0	3	8.3
Aranyaprathet	29.3	33.9	24.6	30.0	22	27.7	14	9.3
Pom Phrachunlachomklao	-	-	-	-	-	-	-	-
Chonburi	29.6	33.2	26.1	30.9	13	26.7	14	7.1
Ko Sichang	29.8	32.5	27.2	30.8	10	27.3	14	5.3
Sattahip	29.2	31.5	27.0	30.3	18	26.2	7	4.5
Chanthaburi	28.0	31.1	24.8	29.5	1,9	26.7	24	6.3
Hua Hin	28.8	32.9	24.6	30.1	30	26.6	7	8.3
Phrachuap Khirikhan	28.6	32.7	24.4	30.0	18	26.4	7	8.3
Khlong Yai	27.6	30.9	24.4	29.8	1	25.6	26	6.5
Chumphon	27.8	31.8	23.8	29.6	13	25.1	28	8.0
Ranong	26.9	30.5	23.2	28.7	10	23.8	28	7.3
Ban Don	27.9	32.4	23.4	29.1	10	25.6	28	9.0
Nakhon Si Thammarat	28.4	33.4	23.4	29.7	7	26.7	23	10.0
Phuket	27.6	31.0	24.3	29.3	6	24.9	20	7.0
Trang	27.5	32.0	23.1	28.6	11	24.6	25	8.9
Songkhla	28.2	32.5	23.8	29.3	1	26.1	25	8.7
Narathiwat	28.4	33.3	23.5	29.8	2	26.8	19	9.8

สถานี Station	อุณหภูมิอากาศ (°ซ.) Air Temperature in °C.								
	สูงสุดและต่ำสุด Extremes				ระยะเปลี่ยนประจำวัน Daily Range				ระยะเปลี่ยนระหว่างสูงสุดและต่ำสุด
	สูงสุด Max.	วันที่ Date	ต่ำสุด Min.	วันที่ Date	มากที่สุด Greatest	วันที่ Date	น้อยที่สุด Smallest	วันที่ Date	Range between Extreme Temp.
Chiangrai	35.0	23,27	20.9	10	12.6	2,21	4.5	12	14.1
Pai	-	-	-	-	-	-	-	-	-
Mae Hongson	39.4	1	21.8	5,8	14.5	1	6.4	11	17.6
Chiangmai	35.7	27	21.9	4,14	11.6	22	7.0	9	13.8
Nan	37.3	24	22.5	5	13.2	27	5.2	7	14.8
Lampang	36.6	26	21.2	8	12.3	22	7.3	10	15.4
Phrae	37.1	26	22.0	8	12.8	20	7.0	6	15.1
Mae Sariang	34.7	27	22.2	12	11.2	21	5.6	6	12.5
Uttaradit	37.1	23	23.3	13	12.7	20	6.2	26	13.8
Loei	36.6	2,24	21.9	10	13.8	24	6.2	9	14.7
Nakhon Phanom	35.6	24	20.8	9	10.6	11	4.3	7	14.8
Udon Thani	36.3	24	22.0	13	10.9	3	2.2	9	14.3
Sakon Nakhon	36.0	26	21.0	9	10.7	11	3.5	9	15.0
Tak	38.4	26	24.0	10	12.1	28	5.0	3,4	14.4
Phitsanulok	37.0	20	23.5	16	12.5	16,20	6.8	6	13.5
Mae Sot	33.0	20	22.2	8	10.0	20	1.4	3	10.8
Mukdahan	36.4	23	-	-	-	-	-	-	-
Phetchabun	36.5	23	22.5	17	12.8	21	7.1	10	14.0
Khon Kaen	37.1	24	22.0	11	12.2	11	6.7	9	15.1
Roi Et	36.8	24	21.7	12	11.1	23	6.0	9	15.1
Nakhon Sawan	39.4	25	23.6	10,13	14.3	25	8.4	6	15.8
Chaiyaphum	35.6	24	22.2	10	10.6	26	6.1	6	13.4
Ubon Ratchathani	35.9	22	22.5	25	10.8	25	5.8	12	13.4
Nakon Ratchasima	36.6	23	21.8	15	13.1	23	6.6	10	14.8
Surin	35.8	24	20.4	12	13.5	16	8.3	2	15.4
Lopburi	36.7	16	20.5	17	14.5	17	7.5	25	16.2
Suphanburi	37.5	12	23.5	6	12.4	11	6.4	3	14.0
Prachinburi	36.4	26	23.9	15	11.0	17	6.5	6	12.5
Sap Muang	35.6	15	20.0	15	15.6	15	7.3	5	15.6
Kanchanaburi	36.2	4days	22.9	7	12.3	17	5.0	22	13.3
Don Muang	35.9	13	23.2	20	12.0	20	5.3	2	12.7
Aranyaprathet	35.4	16	23.4	11,15	11.9	16	7.2	14	12.0
Pom Phrachunlachomklao	-	-	-	-	-	-	-	-	-
Chonburi	34.5	12,13	21.5	14	10.4	14	4.3	5	13.0
Ko Sichang	34.1	12	23.0	14	8.6	14	3.4	6	11.1
Sattahip	33.0	23	23.5	7	7.0	16	2.2	5,30	9.5
Chanthaburi	33.0	19	22.7	15,24	9.4	15	2.5	2	10.3
Hua Hin	35.4	1,22	23.6	13	11.2	22	5.0	8	11.8
Prachuap Khirikhan	35.7	18	22.2	15	11.5	18	4.7	6	13.5
Khlong Yai	32.4	7	22.0	16	9.0	13	3.6	1	10.4
Chumphon	35.0	13	22.4	17	11.5	17	3.2	28	12.6
Ranong	34.0	15	20.8	27	11.3	15	2.9	28	13.2
Ban Don	34.6	10	22.0	15	11.7	18	5.1	24	12.6
Nakhon Si Thammarat	34.9	3days	22.0	3days	12.9	13	7.0	5,25	12.9
Phuket	33.0	16	22.3	4	9.7	3,4	2.8	20	10.7
Trang	34.1	11	21.6	13	11.2	13,15	4.8	25	12.5
Songkhla	34.5	4	22.7	25	11.0	4	6.0	20	11.8
Narathiwat	36.0	2,3	22.0	3days	13.2	3	8.0	28	14.0

สถานี Station	ความชื้นสัมพัทธ์ (%) Relative Humidity in %								
	ค่าปานกลาง Means					ค่าสูงสุดและต่ำสุด Absolute Extremes			
	ประจำเดือน For Month	ประจำวัน Daily Extremes							
		สูงที่สุด Highest	วันที่ Date	ต่ำที่สุด Lowest	วันที่ Date	สูงที่สุด Highest	วันที่ Date	ต่ำที่สุด Lowest	วันที่ Date
Chiangrai	83.3	91.9	28	72.0	22	100.0	17	49.0	20,21
Pai	-	-	-	-	-	-	-	-	-
Mae Hongson	79.2	90.3	11	69.3	2	100.0	4,18	49.0	2
Chaingmai	76.4	91.9	6	65.4	24	97.0	5,6	44.0	25
Nan	77.9	90.8	7	68.3	1	100.0	12	49.0	23
Lampang	76.5	90.1	6	66.5	2	99.0	5,6	44.0	21
Phrae	69.1	80.8	6	60.0	21	96.0	3days	45.0	27
Mae Sariang	78.0	85.3	19	69.3	9	97.0	10	55.0	9
Uttaradit	76.3	88.4	9	65.3	23	99.0	28	44.0	23
Loei	75.5	87.7	9	63.2	3	96.0	23	41.0	3
Nakhon Phanom	82.5	93.3	4	69.4	11	98.0	6days	45.0	10
Udon Thani	76.9	89.5	13	65.1	24	98.0	6,13	46.0	24
Sakon Nakhon	75.9	90.3	9	63.8	11	96.0	9	48.0	26
Tak	58.8	72.0	6	49.4	20,22	98.0	27	37.0	16
Phitsanulok	75.3	85.5	9	65.6	20	95.0	4days	48.0	19,20
Mae Sot	82.2	93.2	2	75.8	21	98.0	1	59.0	21
Mukdahan	77.7	92.7	9	68.8	20	98.0	9,13	53.0	10
Phetchabun	71.9	82.0	10	62.6	22	97.0	9,14	45.0	22
Khon Kaen	74.3	88.9	12	62.4	7	98.0	14	35.0	23
Roi Et	75.1	92.4	13	64.5	1	99.0	4days	45.0	1
Nakhon Sawan	68.6	82.2	13	59.5	24	98.0	10	39.0	25
Chaiyaphum	69.1	80.2	13	56.8	1	96.0	12,14	45.0	3days
Ubon Ratchathani	74.1	86.0	12	65.0	1	98.0	25	45.0	22
Nakhon Ratchasima	76.6	89.9	14	68.9	6	97.0	4days	49.0	20,25
Surin	76.0	85.8	14	63.2	1	98.0	5days	51.0	20,23
Lopburi	75.7	85.1	9	68.4	24	100.0	13,16	45.0	24
Suphanburi	64.4	73.6	6	58.0	24	100.0	14	44.0	3days
Prachinburi	72.7	83.4	18	62.4	23	97.0	11	46.0	15
Sap Muang	69.3	81.6	16	63.4	22,29	98.0	3days	48.0	15
Kanchanaburi	65.6	78.5	4	56.8	26	96.0	3	36.0	17
Don Muang	73.9	79.0	4	67.1	30	95.0	11,19	47.0	13
Aranyaprathet	79.0	87.3	13	70.3	1	96.0	11,15	50.0	1,29
Pom Phrachunlachomklao	-	-	-	-	-	-	-	-	-
Chonburi	72.6	81.9	14	64.5	1	97.0	27	49.0	26
Ko Sichang	69.8	77.0	14	62.8	28	90.0	14	56.0	3days
Sattahip	75.3	81.5	7	70.6	26	95.0	16	59.0	23,27
Chanthaburi	84.8	91.9	14	77.4	1	99.0	24	62.0	19
Hua Hin	72.2	84.5	7	60.0	1	96.0	6,7	44.0	22
Prachuap Khirikhan	75.9	87.8	7	64.1	26	98.0	7	49.0	18
Khlong Yai	84.0	94.8	23	74.7	3	99.0	26	60.0	7
Chumphon	81.6	91.7	28	74.0	13	98.0	8	49.0	13
Ranong	87.7	97.0	28	78.3	13	99.0	5days	61.0	12
Ban Don	81.7	88.3	28	72.0	4	98.0	28	45.0	4
Nakhon Si Thammarat	72.6	77.6	11,17	65.8	3	96.0	5days	49.0	10
Phuket	79.1	91.2	20	68.8	2	98.0	3days	54.0	16
Trang	85.4	93.8	24	77.8	15	99.0	1	52.0	15
Songkhla	80.7	88.6	17	75.1	1,2	98.0	5,17	53.0	1,4
Narathiwat	76.4	82.5	8	68.7	3	100.0	19	43.0	3

สถานี Station	ลมผิวพื้น Surface Winds								
	ทิศร่วม Resultant Direction				ความแน่ทิศ Steadiness in %				กำลังลมอย่างมากที่สุดตามมาตราโบฟอร์ต Greatest force in Beaufort Scale
	เวลา 0700	เวลา 1000	เวลา 1300	เวลา 1600	เวลา 0700	เวลา 1000	เวลา 1300	เวลา 1600	
Chiangrai	S45W	S23W	S21W	S31W	9	50	56	19	4
Pai	–	–	–	–	–	–	–	–	–
Mae Hongson	S27E	S60W	S 9 W	S 5 W	7	46	40	39	6
Chiangmai	N8 E	S 8 W	S11E	S30W	16	23	50	26	8
Nan	S61E	S21E	S34E	S32E	68	81	59	43	5
Lampang	E	S56E	S61W	S77W	3	64	60	44	8
Phrae	S22W	S47W	S36W	S31W	60	72	77	69	8
Mae Sariang	S	S18E	S	S 9 E	3	41	65	60	5
Uttaradit	Calm	S34W	S61W	S34W	–	12	34	35	5
Loei	S30E	S27W	S63W	N63W	26	7	7	37	6
Nakhon Phanom	S27E	S18E	S76E	S24E	51	52	27	40	5
Udon Thani	S30W	S38E	S32E	S13W	26	37	43	30	5
Sakon Nakhon	S1 E	S39W	S34W	S41W	43	42	24	30	7
Tak	S84W	S81W	S83W	S76W	66	83	83	84	7
Phitsanulok	S11E	S 2 W	S15W	S 3 W	50	92	51	62	5
Mae Sot	S17E	S21W	S72W	S62W	34	28	83	90	4
Mukdahan	S51W	S49W	S22W	S13W	42	65	35	30	5
Phetchabun	S	S 6 W	S16W	S27W	20	63	58	51	6
Khon Kaen	S47W	S69W	S70W	S80W	58	63	49	37	6
Roi Et	S32W	S47W	S55W	S49W	47	72	68	60	6
Nakhon Sawan	S23E	S11W	S20W	S12W	68	53	38	47	5
Chaiyaphum	S72W	S69W	S58W	S54W	62	74	81	61	6
Ubon Ratchathani	S11W	S45W	S63W	S53W	50	65	73	49	8
Nakhon Ratchasima	S45W	S61W	S72W	S55W	14	68	72	52	7
Surin	S3 W	S22W	S31W	S22W	66	78	69	71	7
Lopburi	S8 E	S14W	S25W	S39W	46	84	76	47	3
Suphanburi	S30W	S47W	S48W	S39W	72	76	44	42	5
Prachinburi	S80E	S71W	S88W	S86W	13	59	72	86	6
Sap Muang	S45W	S62W	S47E	S65W	19	63	63	54	4
Kanchanaburi	S80W	N88W	N81W	N70W	76	92	83	77	4
Don Muang	S28W	S59W	S62W	S36W	56	84	85	77	5
Aranyaprathet	S87W	W	N89W	S82W	66	91	72	73	4
Pom Phrachunlachomklao	–	–	–	–	–	–	–	–	–
Chonburi	S18W	S45W	S58W	S25W	41	74	81	87	5
Ko Sichang	S47W	S53W	S56W	S41W	67	87	87	95	6
Sattahip	S75W	S65W	S66W	S50W	64	76	79	81	9
Chanthaburi	S45W	S27W	S27W	S29W	23	59	81	75	8
Hua Hin	S72W	S67W	S38E	S23W	31	50	37	50	7
Prachuap Khirikhan	S63W	S77W	S66W	S61W	51	71	57	60	6
Khlong Yai	N36W	S85W	S85W	S82W	28	72	72	46	8
Chumphon	W	S75W	S70W	S74W	13	75	77	58	8
Ranong	S51W	S60W	S73W	S73W	42	72	92	79	7
Ban Don	S56W	S64W	S85W	N88W	12	84	79	49	6
Nakhon Si Thammarat	S41W	S49W	S60W	S49W	35	74	65	70	7
Phuket	W	W	S79W	S87W	23	47	53	66	7
Trang	S35W	S54W	S68W	S63W	4	28	53	59	6
Songkhla	S40W	S76W	S81W	N86W	26	68	43	49	8
Narathiwat	S45W	S54W	N42E	N48E	60	61	39	49	7

สถานี Station	ลมผิวพื้น Surface Winds														
	ทิศลม Wind Direction									กำลังลมตามมาตราโบฟอร์ต Wind Force in Beaufort Scale					
	ทำการตรวจเวลา 0700 Observation at 0700									ทำการตรวจเวลา 0700 Observation at 0700					
	Calm	N	NE	E	SE	S	SW	W	NW	1—3	4	5—6	7	8—9	> 9
Chiangrai	21	1	2	-	-	2	3	1	-	9	-	-	-	-	-
Pai	-	-	-	-	-	-	-	-	-	-	-	-	-	-	-
Mae Hongson	27	-	-	1	-	2	-	-	-	3	-	-	-	-	-
Chiangmai	25	4	1	-	-	-	-	-	-	5	-	-	-	-	-
Nan	1	2	-	12	9	6	-	-	-	29	-	-	-	-	-
Lampang	29	-	-	1	-	-	-	-	-	1	-	-	-	-	-
Phrae	7	-	-	1	-	11	9	2	-	22	1	-	-	-	-
Mae Sariang	29	-	-	-	-	1	-	-	-	1	-	-	-	-	-
Uttaradit	30	-	-	-	-	-	-	-	-	-	-	-	-	-	-
Loei	12	4	-	6	1	4	-	3	-	18	-	-	-	-	-
Nakhon Phanom	4	1	1	3	9	9	-	3	-	26	-	-	-	-	-
Udon Thani	11	3	1	1	1	5	7	1	-	19	-	-	-	-	-
Sakon Nakhon	12	-	-	3	2	7	6	-	-	18	-	-	-	-	-
Tak	8	-	-	-	1	-	2	19	-	22	-	-	-	-	-
Phitsanulok	14	-	-	-	4	12	-	-	-	16	-	-	-	-	-
Mae Sot	15	-	-	-	8	4	1	2	-	15	-	-	-	-	-
Mukdahan	16	-	-	-	-	2	8	4	-	14	-	-	-	-	-
Phetchabun	24	-	-	-	-	6	-	-	-	6	-	-	-	-	-
Khon Kaen	11	-	-	-	-	2	14	3	-	19	-	-	-	-	-
Roi Et	14	-	-	-	-	5	10	1	-	16	-	-	-	-	-
Nakhon Sawan	5	-	1	2	7	15	-	-	-	25	-	-	-	-	-
Chaiyaphum	5	-	-	1	-	2	8	11	3	25	-	-	-	-	-
Ubon Ratchathani	10	-	-	2	1	9	7	1	-	20	-	-	-	-	-
Nakhon Ratchasima	24	1	-	-	-	1	4	-	-	6	-	-	-	-	-
Surin	6	-	-	1	3	14	6	-	-	23	1	-	-	-	-
Lopburi	14	-	-	1	3	11	1	-	-	16	-	-	-	-	-
Suphanburi	5	-	-	-	2	5	18	-	-	24	1	-	-	-	-
Prachinburi	22	1	-	3	2	1	-	-	1	8	-	-	-	-	-
Sap Muang	24	-	-	-	-	-	6	-	-	6	-	-	-	-	-
Kanchanaburi	6	-	-	-	-	-	7	16	1	23	1	-	-	-	-
Don Muang	3	-	-	2	4	5	10	6	-	27	-	-	-	-	-
Aranyaprathet	9	-	-	-	-	-	2	19	-	21	-	-	-	-	-
Pom Phrachunlachomklao	-	-	-	-	-	-	-	-	-	-	-	-	-	-	-
Chonburi	12	1	-	1	-	9	6	1	-	18	-	-	-	-	-
Ko Sichang	6	-	-	-	2	1	16	5	-	17	7	-	-	-	-
Sattahip	-	1	1	-	1	1	12	9	5	15	9	6	-	-	-
Chanthaburi	19	1	-	-	1	1	7	-	1	11	-	-	-	-	-
Hua Hin	17	-	-	-	-	1	6	3	3	13	-	-	-	-	-
Prachuap Khirikhan	13	-	-	-	-	-	10	7	-	17	-	-	-	-	-
Khlong Yai	7	4	7	-	-	1	2	8	1	21	2	-	-	-	-
Chumphon	26	-	-	-	-	-	-	4	-	4	-	-	-	-	-
Ranong	7	-	4	-	-	3	11	5	-	22	1	-	-	-	-
Ban Don	26	-	-	-	-	-	3	1	-	4	-	-	-	-	-
Nakhon Si Thammarat	17	-	-	-	-	4	6	2	1	13	-	-	-	-	-
Phuket	23	-	-	-	-	-	-	7	-	7	-	-	-	-	-
Trang	27	-	-	-	-	2	-	-	1	3	-	-	-	-	-
Songkhla	20	-	-	-	1	2	5	2	-	10	-	-	-	-	-
Narathiwat	11	-	-	-	-	1	17	1	-	19	-	-	-	-	-

สถานี Station	ลมผิวพื้น Surface Winds														
	ทิศลม Wind Direction									กำลังลมตามมาตราโบฟอร์ต Wind Force in Beaufort Scale					
	ทำการตรวจเวลา 1000 Observation at 1000									ทำการตรวจเวลา 1000 Observation at 1000					
	Calm	N	NE	E	SE	S	SW	W	NW	1—3	4	5—6	7	8—9	> 9
Chiangrai	4	1	-	4	-	8	10	3	-	26	-	-	-	-	-
Pai	-	-	-	-	-	-	-	-	-	-	-	-	-	-	-
Mae Hongson	6	2	-	-	1	5	7	6	3	24	-	-	-	-	-
Chiangmai	15	1	1	-	2	7	2	1	1	14	1	-	-	-	-
Nan	-	-	1	1	12	15	1	-	-	30	-	-	-	-	-
Lampang	8	1	-	-	-	1	15	5	-	22	-	-	-	-	-
Phrae	-	1	1	-	1	5	16	6	-	28	2	-	-	-	-
Mae Sariang	12	2	-	1	4	11	-	-	-	17	1	-	-	-	-
Uttaradit	26	-	-	-	-	1	3	-	-	4	-	-	-	-	-
Loei	-	3	1	7	2	6	-	8	3	30	-	-	-	-	-
Nakhon Phanom	1	1	1	5	5	12	3	1	1	29	-	-	-	-	-
Udon Thani	1	1	3	5	7	6	4	1	2	29	-	-	-	-	-
Sakon Nakhon	3	1	1	4	-	7	6	8	-	27	-	-	-	-	-
Tak	1	-	-	1	-	1	4	23	-	26	3	-	-	-	-
Phitsanulok	1	-	-	-	1	25	3	-	-	29	-	-	-	-	-
Mae Sot	2	2	3	2	4	5	7	4	1	27	1	-	-	-	-
Mukdahan	3	-	2	-	-	5	13	7	-	27	-	-	-	-	-
Phetchabun	8	-	-	-	1	17	3	-	1	21	1	-	-	-	-
Khon Kaen	5	1	-	-	1	-	13	8	2	25	-	-	-	-	-
Roi Et	6	-	-	-	-	3	17	4	-	22	2	-	-	-	-
Nakhon Sawan	4	2	-	1	1	16	3	2	1	24	2	-	-	-	-
Chaiyaphum	5	-	-	-	-	-	12	12	1	22	3	-	-	-	-
Ubon Ratchathani	3	1	1	-	1	4	15	5	-	22	5	-	-	-	-
Nakhon Ratchasima	6	-	-	-	-	2	12	10	-	23	1	-	-	-	-
Surin	-	-	-	1	2	11	14	2	-	30	-	-	-	-	-
Lopburi	3	-	-	-	-	19	8	-	-	27	-	-	-	-	-
Suphanburi	-	-	1	1	1	2	20	5	-	26	4	-	-	-	-
Prachinburi	-	1	-	1	4	1	6	16	1	30	-	-	-	-	-
Sap Muang	7	-	-	-	-	-	17	2	4	22	1	-	-	-	-
Kanchanaburi	-	-	-	-	-	-	2	24	4	29	1	-	-	-	-
Don Muang	-	-	-	-	1	2	15	11	1	30	-	-	-	-	-
Aranyaprathet	-	-	-	1	-	-	1	27	1	30	-	-	-	-	-
Pom Phrachunlachomklao	-	-	-	-	-	-	-	-	-	-	-	-	-	-	-
Chonburi	-	-	-	-	-	10	10	8	2	24	6	-	-	-	-
Ko Sichang	-	-	-	1	-	1	21	7	-	19	11	-	-	-	-
Sattahip	-	1	-	-	-	4	11	13	1	15	9	6	-	-	-
Chanthaburi	9	-	-	-	3	3	15	-	-	21	-	-	-	-	-
Hua Hin	4	-	-	3	-	2	9	9	3	26	-	-	-	-	-
Prachuap Khirikhan	1	1	1	1	-	2	6	18	-	25	4	-	-	-	-
Khlong Yai	2	1	1	-	-	2	4	18	2	27	1	-	-	-	-
Chumphon	4	-	-	-	-	2	6	18	-	16	8	2	-	-	-
Ranong	5	-	-	-	-	2	13	10	-	24	1	-	-	-	-
Ban Don	-	1	-	-	-	1	17	11	-	30	-	-	-	-	-
Nakhon Si Thammarat	4	-	-	-	-	4	16	5	1	26	-	-	-	-	-
Phuket	8	-	1	3	-	-	1	17	-	20	2	-	-	-	-
Trang	10	1	-	1	-	5	4	8	1	19	-	1	-	-	-
Songkhla	2	1	-	1	-	3	9	14	-	28	-	-	-	-	-
Narathiwat	1	2	1	1	-	3	17	5	-	29	-	-	-	-	-

สถานี Station	ลมผิวพื้น Surface Winds														
	ทิศลม Wind Direction									กำลังลมตามมาตราโบฟอร์ต Wind Force in Beaufort Scale					
	ทำการตรวจเวลา 1300 Observation at 1300									ทำการตรวจเวลา 1300 Observation at 1300					
	Calm	N	NE	E	SE	S	SW	W	NW	1—3	4	5—6	7	8—9	> 9
Chiangrai	1	2	-	2	1	12	9	2	1	29	-	-	-	-	-
Pai	-	-	-	-	-	-	-	-	-	-	-	-	-	-	-
Mae Hongson	4	1	-	5	2	8	6	3	1	26	-	-	-	-	-
Chiangmai	5	1	2	2	4	12	4	-	-	25	-	-	-	-	-
Nan	-	2	-	7	7	11	2	1	-	29	1	-	-	-	-
Lampang	4	-	-	2	-	2	12	8	2	25	1	-	-	-	-
Phrae	-	-	-	1	1	8	15	5	-	29	4	-	-	-	-
Mae Sariang	4	2	-	-	3	18	3	-	-	26	-	-	-	-	-
Uttaradit	17	-	-	-	-	2	5	5	1	13	-	-	-	-	-
Loei	-	5	2	6	-	7	1	8	1	30	-	-	-	-	-
Nakhon Phanom	1	6	2	8	4	4	4	1	-	29	-	-	-	-	-
Udon Thani	-	2	4	5	3	12	3	-	1	30	-	-	-	-	-
Sakon Nakhon	3	2	5	1	2	4	9	3	1	27	-	-	-	-	-
Tak	-	1	-	-	-	3	2	23	1	28	2	-	-	-	-
Phitsanulok	-	3	-	2	2	14	5	2	2	30	-	-	-	-	-
Mae Sot	-	-	1	-	-	-	13	16	-	24	6	-	-	-	-
Mukdahan	2	-	4	4	-	6	10	4	-	28	-	-	-	-	-
Phetchabun	6	-	1	-	-	16	4	2	1	24	-	-	-	-	-
Khon Kaen	5	-	3	-	-	1	12	5	4	25	-	-	-	-	-
Roi Et	5	1	-	-	-	2	17	4	1	25	-	-	-	-	-
Nakhon Sawan	1	1	-	3	3	11	2	6	3	28	1	-	-	-	-
Chaiyaphum	1	-	-	-	1	2	15	11	-	25	4	-	-	-	-
Ubon Ratchathani	-	-	-	-	1	5	9	12	3	26	3	1	-	-	-
Nakhon Ratchasima	3	-	-	-	1	1	9	14	2	27	-	-	-	-	-
Surin	2	-	-	1	1	12	8	6	-	28	-	-	-	-	-
Lopburi	1	-	-	1	1	11	13	3	-	29	-	-	-	-	-
Suphanburi	-	2	1	2	3	3	12	4	3	25	5	-	-	-	-
Prachinburi	-	2	-	1	1	-	5	19	2	26	4	-	-	-	-
Sap Muang	-	-	1	-	24	-	-	1	4	27	3	-	-	-	-
Kanchanaburi	-	1	-	-	-	1	3	17	8	26	4	-	-	-	-
Don Muang	-	-	1	-	-	2	14	12	1	30	-	-	-	-	-
Aranyaprathet	-	-	1	1	-	1	5	16	6	30	-	-	-	-	-
Pom Phrachunlachomklao	-	-	-	-	-	-	-	-	-	-	-	-	-	-	-
Chonburi	1	-	-	-	-	4	13	12	-	23	6	-	-	-	-
Ko Sichang	-	-	-	1	-	-	21	8	-	20	10	-	-	-	-
Sattahip	-	-	-	-	-	5	9	14	2	19	5	6	-	-	-
Chanthaburi	1	1	-	-	-	12	16	-	-	26	3	-	-	-	-
Hua Hin	3	-	-	8	9	-	6	2	2	26	1	-	-	-	-
Prachuap Khirikhan	-	1	-	3	2	2	7	15	-	25	4	1	-	-	-
Khlong Yai	2	1	-	-	-	1	8	13	5	26	2	-	-	-	-
Chumphon	2	-	-	1	-	2	8	17	-	12	11	5	-	-	-
Ranong	-	-	-	-	-	-	11	19	-	26	4	-	-	-	-
Ban Don	1	2	-	-	-	-	7	18	2	26	3	-	-	-	-
Nakhon Si Thammarat	1	2	-	1	-	3	15	6	2	27	2	-	-	-	-
Phuket	3	-	-	5	-	-	4	18	-	24	3	-	-	-	-
Trang	4	-	2	-	1	3	7	11	2	18	7	1	-	-	-
Songkhla	-	2	4	2	-	3	5	14	-	23	3	4	-	-	-
Narathiwat	-	1	14	6	-	-	3	6	-	29	1	-	-	-	-

สถานี Station	ลมผิวพื้น Surface Winds														
	ทิศลม Wind Direction									กำลังลมตามมาตราโบฟอร์ต Wind Force in Beaufort Scale					
	ทำการตรวจเวลา 1600 Observation at 1600									ทำการตรวจเวลา 1600 Observation at 1600					
	Calm	N	NE	E	SE	S	SW	W	NW	1—3	4	5—6	7	8—9	> 9
Chiangrai	5	3	3	2	1	7	3	6	-	24	1	-	-	-	-
Pai	-	-	-	-	-	-	-	-	-	-	-	-	-	-	-
Mae Hongson	7	2	-	3	3	7	7	1	-	22	1	-	-	-	-
Chiangmai	4	4	-	1	5	6	4	4	2	25	-	1	-	-	-
Nan	-	4	1	4	7	10	2	1	1	29	1	-	-	-	-
Lampang	9	-	1	-	-	4	4	8	4	21	-	-	-	-	-
Phrae	-	-	1	-	2	10	11	5	1	26	4	-	-	-	-
Mae Sariang	3	4	-	-	4	19	-	-	-	26	-	1	-	-	-
Uttaradit	15	-	-	1	1	4	6	3	-	14	-	1	-	-	-
Loei	-	4	2	3	1	3	1	11	5	29	1	-	-	-	-
Nakhon Phanom	2	2	1	7	3	9	4	2	-	28	-	-	-	-	-
Udon Thani	4	2	3	3	1	7	8	1	1	26	-	-	-	-	-
Sakon Nakhon	6	4	-	1	2	7	5	3	2	24	-	-	-	-	-
Tak	1	-	-	-	-	2	6	21	-	23	6	-	-	-	-
Phitsanulok	4	-	1	2	1	16	4	2	-	26	-	-	-	-	-
Mae Sot	-	-	-	-	-	-	19	10	1	22	8	-	-	-	-
Mukdahan	5	2	3	2	2	6	9	-	1	25	-	-	-	-	-
Phetchabun	8	-	1	-	1	8	10	-	2	21	1	-	-	-	-
Khon Kaen	3	3	2	2	-	1	11	5	3	27	-	-	-	-	-
Roi Et	7	-	-	-	1	3	14	3	2	20	3	-	-	-	-
Nakhon Sawan	1	-	-	5	1	13	2	7	1	25	3	1	-	-	-
Chaiyaphum	1	3	-	-	1	5	13	6	1	25	4	-	-	-	-
Ubon Ratchathani	4	1	-	1	1	7	6	7	3	22	3	1	-	-	-
Nakhon Ratchasima	5	2	-	-	2	5	7	9	-	23	2	-	-	-	-
Surin	1	-	-	-	3	12	10	2	2	28	1	-	-	-	-
Lopburi	9	1	-	-	1	6	9	3	1	21	-	-	-	-	-
Suphanburi	-	3	3	-	4	4	12	4	-	22	7	1	-	-	-
Prachinburi	-	-	-	-	1	1	3	23	2	27	3	-	-	-	-
Sap Muang	5	-	1	-	-	-	17	1	6	23	2	-	-	-	-
Kanchanaburi	1	2	1	-	-	1	1	16	8	29	-	-	-	-	-
Don Muang	-	-	-	1	1	8	14	6	-	29	1	-	-	-	-
Aranyaprathet	1	-	-	1	-	2	6	16	4	29	-	-	-	-	-
Pom Phrachunlachomklao	-	-	-	-	-	-	-	-	-	-	-	-	-	-	-
Chonburi	-	-	-	-	-	16	11	3	-	22	8	-	-	-	-
Ko Sichang	-	-	-	-	-	4	25	1	-	22	8	-	-	-	-
Sattahip	-	-	-	-	-	7	14	8	1	17	7	6	-	-	-
Chanthaburi	3	-	1	-	1	7	18	-	-	25	2	-	-	-	-
Hua Hin	1	1	-	-	9	4	7	7	1	29	-	-	-	-	-
Prachuap Khirikhan	-	-	-	2	3	3	7	14	1	27	3	-	-	-	-
Khlong Yai	10	1	1	1	-	-	5	12	-	17	3	-	-	-	-
Chumphon	-	1	-	2	2	2	6	15	2	18	10	2	-	-	-
Ranong	-	-	2	-	-	1	10	17	-	26	4	-	-	-	-
Ban Don	4	2	-	3	1	-	5	15	-	24	2	-	-	-	-
Nakhon Si Thammarat	-	-	1	1	-	4	16	7	1	29	1	-	-	-	-
Phuket	3	-	1	2	-	-	3	21	-	25	2	-	-	-	-
Trang	2	1	-	1	1	4	8	11	2	24	3	1	-	-	-
Songkhla	-	3	5	-	-	2	5	15	-	25	3	2	-	-	-
Narathiwat	-	2	14	7	-	1	1	5	-	30	-	-	-	-	-

สถานี Station	จำนวนเมฆ Cloud Amount 0—8		ทรรศนวิสัย Visibility Km.		จำนวนฝนตก มม. Rainfall in mm.				จำนวนน้ำระเหย มม. Evaporation (piche) mm.		
	เวลา 0700	เวลา 1300	เวลา 0700	เวลา 1300	วันมีฝน Rainy day	จำนวนฝนตก Total Amount	มากที่สุดในวันหนึ่ง Heaviest in 24 hours จำนวน Amount	วันที่ Date	รวมทั้งเดือน Total for Month	มากที่สุดในวันหนึ่ง Greatest in one day	วันที่ Date
Chiangrai	6.8	6.1	10.6	11.9	23	391.7	55.5	1	43.7	2.8	22
Pai	-	-	-	-	-	-	-	-	-	-	-
Mae Hongson	7.1	5.9	9.5	14.2	15	198.3	40.9	5	54.1	3.3	3
Chiangmai	6.8	6.4	11.9	13.4	19	173.6	37.0	6	76.7	4.1	20
Nan	7.3	6.4	8.4	12.5	15	114.4	28.5	4	55.6	3.2	1
Lampang	6.3	6.7	15.9	17.2	13	103.7	25.4	7	73.2	3.9	25
Phrae	6.5	6.2	10.7	11.3	14	100.7	21.0	4	91.2	4.4	30
Mae Sariang	7.1	6.3	9.9	14.8	17	104.0	19.6	15	53.7	2.3	5days
Uttaradit	6.5	5.5	14.3	17.6	10	83.9	27.5	12	63.0	3.1	30
Loei	6.2	5.5	6.3	10.7	17	135.5	20.5	5	69.1	4.0	1,16
Nakhon Phanom	6.5	6.3	8.4	9.8	19	395.4	62.0	4	43.9	2.6	11
Udon Thani	6.4	6.0	9.2	11.9	14	281.8	153.6	12	80.0	4.5	24
Sakon Nakhon	5.5	6.1	10.5	13.3	17	268.8	70.5	8	67.7	3.9	17
Tak	6.1	5.9	19.7	23.6	7	37.4	24.8	27	140.2	6.6	23
Phitsanulok	6.7	6.3	10.4	13.4	11	77.2	16.3	8	-	-	-
Mae Sot	6.4	6.4	10.5	19.1	20	186.7	40.3	1	47.1	2.4	26
Mukdahan	5.4	6.3	11.2	14.3	17	180.4	42.8	12	45.4	2.9	20
Phetchabun	6.5	6.3	10.9	12.0	10	74.4	32.0	9	73.5	3.6	22
Khon Kaen	5.6	5.8	9.8	14.7	15	137.3	39.8	13	95.5	5.5	6,7
Roi Et	5.7	6.0	8.8	11.3	14	259.2	78.6	12	71.5	3.7	1
Nakhon Sawan	6.0	5.7	15.6	17.4	11	71.5	27.2	9	114.2	5.9	22
Chaiyaphum	6.2	5.7	10.7	12.8	12	108.2	29.7	9	101.5	5.5	21
Ubon Ratchathani	6.5	6.8	10.6	13.8	15	130.5	29.9	26	80.9	4.8	20
Nakhon Ratchasima	5.5	5.6	7.0	11.6	14	135.5	44.0	11	76.7	4.0	6
Surin	5.8	7.2	8.5	10.8	16	137.2	35.8	15	89.3	5.0	1
Lopburi	6.3	6.1	9.5	10.9	13	174.6	64.5	16	100.6	4.6	7
Suphanburi	5.8	5.4	8.5	12.6	10	65.0	24.0	14	90.4	3.9	25
Prachinburi	5.8	6.7	11.5	14.4	15	158.6	62.5	30	87.4	4.6	23
Sap Muang	4.8	5.0	11.8	19.0	12	86.2	41.3	16	82.0	4.8	5
Kanchanaburi	5.8	6.0	12.6	16.3	9	32.8	7.8	16	112.4	5.5	19
Don Muang	6.5	6.4	13.0	16.8	8	95.0	49.0	15	-	-	-
Aranyaprathet	4.5	5.8	10.3	14.8	13	112.5	52.7	10	78.9	4.0	1,23
Pom Phrachunlachomklao	-	-	-	-	-	-	-	-	-	-	-
Chonburi	5.3	5.0	12.6	15.8	10	66.8	39.3	13	94.3	4.6	1
Ko Sichang	6.0	5.5	9.3	11.6	2	24.7	22.4	13	75.9	3.3	23
Sattahip	6.6	6.4	14.0	14.9	7	18.4	10.3	6	94.5	4.5	3
Chanthaburi	6.3	6.8	5.2	9.0	23	293.4	130.4	23	61.2	3.8	1
Hua Hin	6.6	6.6	11.8	12.2	13	48.8	22.3	6	92.1	5.1	1
Prachuap Khirikhan	5.4	6.1	11.5	13.4	12	58.0	24.7	6	71.5	3.2	18,26
Khlong Yai	6.7	6.9	8.7	10.5	25	642.6	126.0	23	46.0	3.8	8
Chumphon	6.9	6.8	9.2	13.6	21	93.7	20.0	29	55.9	2.9	2
Ranong	6.8	7.0	6.5	8.8	26	749.2	133.3	27	38.3	2.5	4
Ban Don	6.2	6.5	7.2	10.2	15	111.5	24.1	18	69.3	4.6	4
Nakhon Si Thammarat	5.6	5.4	5.4	8.7	11	61.5	14.0	18	-	-	-
Phuket	5.8	5.9	10.7	13.1	18	274.0	50.6	30	60.7	4.0	2
Trang	5.8	6.6	5.2	12.2	20	194.7	48.9	24	40.1	2.7	15
Songkhla	7.2	6.7	11.0	13.1	14	145.4	65.3	17	81.1	4.7	2
Narathiwat	5.8	6.5	8.1	10.6	17	125.8	61.2	18	-	-	-

สถานี Station	ทรรศนวิสัย Visibility									
	Number of Observations									
	< 0.05 Km.	0.05—0.1Km.	0.2—0.5Km.	0.6—1.0Km.	2—4 Km.	5—10 Km.	11—20 Km.	21—30 Km.	31—50 Km.	> 50 Km.
Chiangrai *	-	-	1	-	13	122	104	-	-	-
Pai	-	-	-	-	-	-	-	-	-	-
Mae Hongson *	-	-	-	1	6	86	147	-	-	-
Chiangmai *	-	-	-	1	6	74	159	-	-	-
Nan +	-	-	-	-	1	119	60	-	-	-
Lampang +	-	-	-	-	1	43	136	-	-	-
Phrae	-	-	-	-	3	42	105	-	-	-
Mae Sariang +	-	-	-	-	8	99	73	-	-	-
Uttaradit +	-	-	-	-	6	38	136	-	-	-
Loei +	-	-	3	1	7	140	29	-	-	-
Nakhon Phanom +	-	-	-	4	9	144	23	-	-	-
Udon Thani *	-	-	-	-	2	171	67	-	-	-
Sakon Nakhon +	-	-	4	2	6	42	126	-	-	-
Tak	-	-	-	-	-	7	87	43	13	-
Phitsanulok *	-	-	-	-	13	86	141	-	-	-
Mae Sot +	-	-	-	1	11	23	115	30	-	-
Mukdahan +	-	-	-	1	3	101	75	-	-	-
Phetchabun	-	-	-	-	-	75	75	-	-	-
Khon Kaen *	-	-	-	1	3	150	86	-	-	-
Roi Et +	-	-	-	4	6	122	48	-	-	-
Nakhon Sawan +	-	-	-	-	2	22	156	-	-	-
Chaiyaphum	-	-	-	1	4	52	93	-	-	-
Ubon Ratchathani *	-	-	-	-	1	79	160	-	-	-
Nakhon Ratchasima *	-	-	-	-	16	184	40	-	-	-
Surin +	-	-	-	2	1	149	28	-	-	-
Lopburi +	-	-	-	-	3	145	32	-	-	-
Suphanburi	-	-	-	1	3	91	55	-	-	-
Prachinburi	-	-	-	-	3	19	128	-	-	-
Sap Muang	-	-	-	2	8	41	99	-	-	-
Kanchanaburi +	-	-	1	-	1	25	151	2	-	-
Don Muang *	-	-	-	-	1	11	226	2	-	-
Aranyaprathet +	-	-	-	1	1	57	121	-	-	-
Pom Phrachualachomklao	-	-	-	-	-	-	-	-	-	-
Chonburi +	-	-	1	1	-	6	172	-	-	-
Ko Sichang	-	-	-	-	-	73	77	-	-	-
Sattahip *	-	-	-	-	2	28	210	-	-	-
Chanthaburi *	-	-	-	5	11	222	2	-	-	-
Hua Hin +	-	-	-	-	2	66	112	-	-	-
Prachuap Khirikhan +	-	-	-	-	-	60	120	-	-	-
Khlong Yai +	-	-	3	3	19	82	73	-	-	-
Chumphon +	-	-	-	2	3	88	87	-	-	-
Ranong +	-	1	4	18	11	111	35	-	-	-
Ban Don *	-	-	-	4	-	210	26	-	-	-
Nakhon Si Thammarat	-	-	1	2	8	136	3	-	-	-
Phuket	-	-	-	-	1	39	110	-	-	-
Trang +	-	-	3	4	13	52	108	-	-	-
Songkhla *	-	-	-	-	2	38	200	-	-	-
Narathiwat +	-	-	-	-	3	167	10	-	-	-

* Observation for 8 times per day.

\+ Observation for 6 times per day.

Other stations 5 times per day.

สถานี Station	จำนวนวันที่มี Number of days with						
	○	◑	◐	●	—	≡	=
Chiangrai	0	2	21	7	26	0	0
Pai	-	-	-	-	-	-	-
Mae Hongson	0	0	30	0	0	1	0
Chiangmai	0	1	29	0	30	2	2
Nan	0	0	28	2	24	1	8
Lampang	0	1	29	0	28	0	1
Phrae	0	1	28	1	19	0	3
Mae Sariang	0	0	28	2	0	0	0
Uttaradit	0	2	28	0	25	0	7
Loei	0	2	28	0	8	5	7
Nakhon Phanom	0	2	26	2	1	0	0
Udon Thani	0	1	28	1	22	0	5
Sakon Nakhon	0	7	19	4	30	0	0
Tak	0	3	26	1	0	0	0
Phitsanulok	0	0	30	0	30	0	3
Mae Sot	0	0	30	0	6	0	4
Mukdahan	0	1	28	1	12	0	0
Phetchabun	0	2	26	2	30	0	0
Khon Kaen	0	4	26	0	10	2	0
Roi Et	0	1	29	0	11	0	0
Nakhon Sawan	0	2	28	0	30	0	0
Chaiyaphum	0	2	27	1	0	0	0
Ubon Ratchathani	0	0	30	0	30	0	3
Nakhon Ratchasima	0	6	24	0	9	0	16
Surin	0	0	26	4	8	0	6
Lopburi	0	1	29	0	0	0	0
Suphanburi	0	1	29	0	0	0	0
Prachinburi	0	0	28	2	30	1	1
Sap Muang	0	6	24	0	11	2	5
Kanchanaburi	0	0	30	0	0	0	0
Don Muang	0	0	30	0	26	0	9
Aranyaprathet	0	0	30	0	1	0	13
Pom Phrachunlachomklao	-	-	-	-	-	-	-
Chonburi	0	5	25	0	1	0	3
Ko Sichang	0	3	24	3	6	0	12
Sathahip	0	0	30	0	0	0	0
Chanthaburi	0	0	30	0	17	0	28
Hua Hin	0	0	29	1	9	0	3
Prachuap Khirikhan	0	3	27	0	13	0	2
Khlong Yai	0	0	28	2	1	1	0
Chumphon	0	0	28	2	14	0	9
Ranong	0	0	21	9	9	1	4
Ban Don	0	0	30	0	25	3	20
Nakhon Si Thammarat	0	2	28	0	11	1	11
Phuket	0	2	25	3	16	0	6
Trang	0	0	29	1	18	4	23
Songkhla	0	0	29	1	3	0	16
Narathiwat	0	0	30	0	0	0	3

สถานี Station	จำนวนวันที่มี Number of days with					
	∞	Δ	↘	(R)	R	V
Chiangrai	0	0	27	2	19	0
Pai	–	–	–	–	–	–
Mae Hongson	0	0	8	3	10	0
Chiangmai	0	0	23	18	1	0
Nan	0	0	25	14	8	0
Lampang	0	0	30	12	12	0
Phrae	0	0	33	17	2	0
Mae Sariang	0	0	10	3	3	0
Uttaradit	0	0	15	10	6	0
Loei	0	0	30	18	12	0
Nakh on Phanom	0	0	25	0	21	0
Udon Thani	0	0	24	8	5	0
Sakon Nakhon	0	0	27	9	8	0
Tak	0	0	21	9	2	0
Phitsanulok	0	0	19	0	11	0
Mae Sot	0	0	14	3	3	0
Mukdahan	0	0	25	6	7	0
Phetchabun	0	0	30	0	12	0
Khon Kaen	0	0	21	18	13	0
Roi Et	0	0	24	4	11	0
Nakhon Sawan	0	0	9	12	4	0
Chaiyaphum	0	0	18	12	7	0
Ubon Ratchathani	0	0	27	2	9	0
Nakhon Ratchasima	1	0	15	2	6	0
Surin	0	0	26	5	17	0
Lopburi	0	0	21	13	9	0
Suphanburi	0	0	18	10	8	0
Prachinburi	0	0	30	9	9	0
Sap Muang	0	0	24	18	14	0
Kanchanaburi	0	0	7	0	2	0
Don Muang	0	0	23	23	3	0
Aranyaprathet	1	0	23	6	9	0
Pom Phrachunlachomklao	–	–	–	–	–	–
Chonburi	0	0	11	2	4	0
Ko Sichang	2	0	17	7	1	0
Sattahip	0	0	14	1	1	0
Chanthaburi	0	0	16	7	11	0
Hua Hin	2	0	13	6	4	0
Prachuap Khirikhan	0	0	6	5	1	0
Khlong Yai	0	0	17	20	11	0
Chumphon	0	0	18	10	3	0
Ranong	0	0	3	3	4	0
Ban Don	0	0	15	10	4	0
Nakhon Si Thammarat	9	0	15	2	8	0
Phuket	0	0	0	3	1	0
Trang	0	0	14	9	12	0
Songkhla	1	0	18	14	5	0
Narathiwat	0	0	23	1	13	0

รายงานฝนตกของบางสถานี ประจำเดือน มิถุนายน ๒๕๑๐

Rainfall Report of some selected stations for month of June 1967

สถานีตรวจน้ำฝน Rainfall Station	จำนวนฝนตก Amount			ต่างจากปรกติ Departure
	วันฝนตก Rainy days	๒๕๑๐ 1967	๒๕๐๙ 1966	mm.
ภาคเหนือ Northern Part				
1. Chiangrai *	23	391.7	144.0	+ 163.2
2. Mae Hongson *	15	198.3	155.1	+ 7.7
3. Mae Sariang *	16	101.9	192.7	- 126.4
4. Chiangmai *	19	173.6	56.4	+ 19.4
5. Nan *	15	114.4	152.7	- 9.4
6. Lamphun	5	93.3	...	- 30.2
7. Lampang *	13	103.7	123.5	- 24.5
8. Phrae *	14	100.7	54.5	- 19.3
9. Uttaradit *	10	83.9	74.5	- 112.1
ภาคตะวันออกเฉียงเหนือ Northeastern Part				
1. Nong Khai	17	225.9	239.4	- 0.9
2. Loei *	17	135.5	82.0	- 37.7
3. Udon Thani *	14	281.8	247.5	+ 63.5
4. Sakon Nakhon *	17	268.8	148.1	+ 34.9
5. Khon Kaen *	15	137.3	137.1	- 38.9
6. Maha Sarakham	13	210.9	122.5	+ 45.2
7. Roi Et *	14	259.2	166.8	+ 68.7
8. Mukdahan *	17	180.4	136.5	- 37.3
9. Chaiyaphum *	12	108.2	119.0	- 32.1
10. Ubon Ratchathani *	15	130.5	276.3	- 74.3
11. Sisaket	8	134.5	305.0	- 36.1
12. Buriram	...	...	248.3	...
13. Nakhon Phanom *	19	395.4	396.7	+ 11.2
14. Surin *	16	137.2	92.4	- 31.0
15. Nakhon Ratchasima *	14	135.5	50.5	+ 21.4
ภาคกลาง Central Part				
1. Sukho Thai	8	113.1	115.2	- 70.5
2. Tak *	7	37.4	42.4	- 75.0
3. Mae Sot *	20	186.7	194.2	- 36.2
4. Phitsanulok *	11	77.2	199.2	- 101.0
5 Kamphaeng Phet	5	84.1	240.2	- 78.2
6. Phichit	...	...	236.2	...
7. Nakhon Sawan *	11	71.5	122.0	- 69.6
8. Phetchabun *	10	74.4	82.6	- 107.5
9. Uthai Thani	1	2.3	55.6	- 133.9
10. Chainat	...	...	...	...
11. Singburi	7	96.6	222.2	- 31.1
12. Lopburi *	13	174.6	159.7	+ 0.2
13. Ang Thong	7	72.8	226.6	- 85.6
14. Saraburi	5	105.4	245.7	- 128.9
15. Suphanburi *	10	65.0	130.8	- 42.1
16. Ayutthaya	...	...	298.0	...
17. Nakhon Nayok	13	184.6	207.6	- 164.2
18. Pathum Thani	3	25.7	139.0	- 122.2

รายงานฝนตกของบางสถานี ประจำเดือน มิถุนายน ๒๕๑๐

Rainfall Report of some selected stations for month of June 1967

สถานีตรวจน้ำฝน Rainfall Station	จำนวนฝนตก Amount			ต่างจากปรกติ Departure
	วันฝนตก Rainy days	๒๕๑๐ 1967	๒๕๐๙ 1966	mm.
19. Kanchanaburi *	9	32.8	100.1	- 49.9
20. Nonthaburi	-	-	51.3	- 156.6
21. Nakhon Pathom	...	...	46.6	...
22. Don Muang *	8	95.0	123.8	- 77.0
23. Thonburi	3	22.9	...	- 37.3
24. Bangkok *	9	28.0	214.6	- 140.1
25. Samut Prakan	6	85.6	209.3	- 66.9
26. Samut Sakhon	1	7.6	152.9	- 122.9
27. Samut Songkhram	5	13.2	102.4	- 85.9
ภาคตะวันออก Eastern Part				
1. Prachinburi *	15	158.6	365.2	- 166.7
2. Aranyaprathet *	13	112.5	187.4	- 71.6
3. Chachoengsao	4	49.8	199.0	- 87.5
4. Chonburi *	10	66.8	118.2	- 66.3
5. Sattahip *	13	48.8	78.8	- 31.0
6. Rayong	3	18.5	128.9	- 131.1
7. Chanthaburi *	23	293.4	572.3	- 200.9
8. Trat	19	281.0	612.3	- 253.8
9. Khlong Yai *	25	642.6	560.0	- 135.6
ภาคใต้ Southern Part				
1. Ratburi	7	77.3	32.6	- 35.5
2. Phetburi	8	99.1	65.5	- 4.5
3. Hua Hin *	7	18.4	73.5	- 60.7
4. Prachuap Khirikhan *	12	58.0	22.3	- 36.0
5. Chumphon *	21	93.7	144.9	- 67.4
6. Ranong *	26	749.2	548.9	- 89.8
7. Ban Don *	15	111.5	134.7	- 33.4
8. Phang — nga	24	526.7	344.3	+ 55.8
9. Nakhon Si Thammarat *	11	61.5	107.0	- 22.4
10. Krabi	12	361.6	...	+ 106.3
11. Phuket *	18	274.0	307.0	- 25.2
12. Phatthalung	...	...	106.4	...
13. Trang *	20	194.7	175.1	- 22.1
14. Songkhla *	14	145.4	148.2	+ 45.1
15. Pattani	...	...	111.8	...
16. Satun	16	487.1	158.7	+ 279.4
17. Yala	...	...	72.5	...
18. Narathiwat *	17	125.8	111.7	- 16.0

* ผลการตรวจของสถานีตรวจอากาศกรมอุตุนิยมวิทยา
Data from Meteorological Department

— ไม่มีฝนตก **No Rainfall**

... ไม่ได้รับรายงาน **No Report**

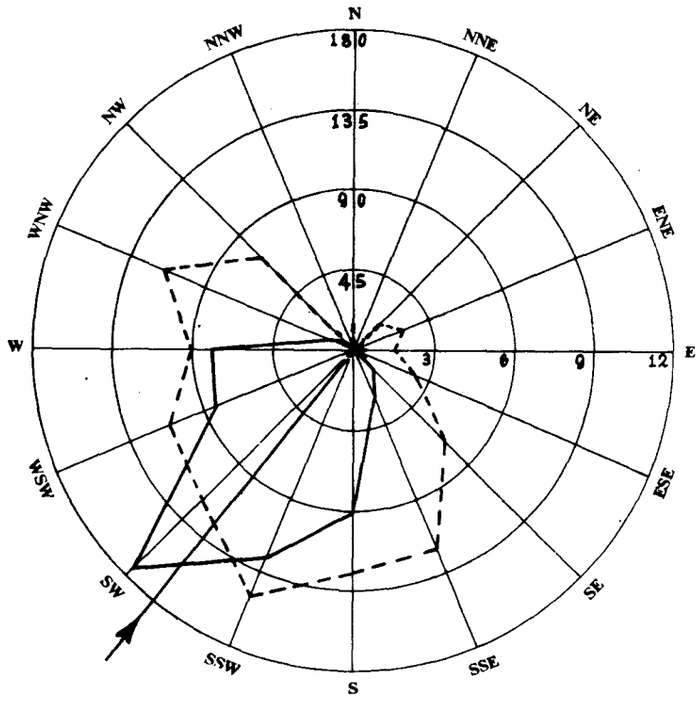

ผลสรุปการตรวจลมรายชั่วโมงของสถานี กรุงเทพ ฯ
Wind—Rose of Bangkok

มิถุนายน ๒๕๑๐ ทิศร่วม (Resultant Direction) S 38° 36' W June 1967

ทิศ Direction		N	NNE	NE	ENE	E	ESE	SE	SSE	S	SSW	SW	WSW	W	WNW	NW	NNW	Calm
ความถี่ Frequency	ชม. Hrs.	1	-	8	3	6	3	16	32	91	130	178	84	81	15	7	-	65
	%	0.1	-	1.1	0.4	0.8	0.4	2.2	4.4	12.6	18.1	24.7	11.7	11.3	2.1	1.0	-	9.0
ความเร็วรวม Distance Travelled	กม./ชม. Km.hr.	1	-	12.0	6.0	9.0	8.0	79.0	262.0	767.0	1321.0	1459.0	635.0	489.0	119.0	35.0	-	-
ความเร็วเฉลี่ย Mean Velocity	กม./ชม. Km.hr.	1.0	-	1.5	2.0	1.5	2.7	4.9	8.2	8.4	10.2	8.2	7.6	6.0	7.9	5.0	-	-

——— เส้นความถี่ของลมในทิศต่าง ๆ เป็นจำนวนชั่วโมง

- - - - - ความเร็วลมเฉลี่ยเป็น กม./ชม. ในทิศต่าง ๆ

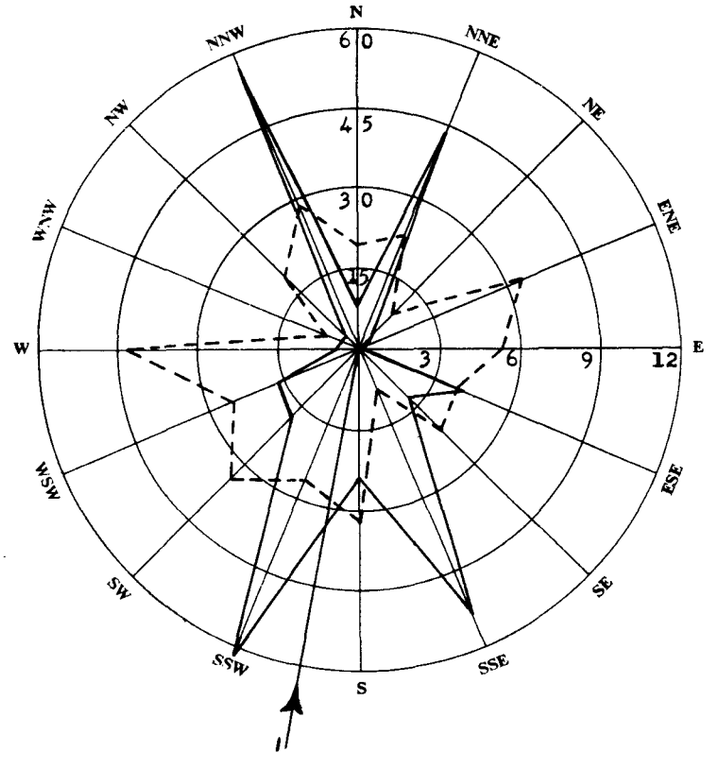

ผลสรุปการตรวจลมรายชั่วโมงของสถานี เชียงใหม่

Wind—Rose of Chiangmai

มิถุนายน ๒๔๑๐ ทิศร่วม (Resultant Direction) S 10° 42' W June 1967

ทิศ Direction		N	NNE	NE	ENE	E	ESE	SE	SSE	S	SSW	SW	WSW	W	WNW	NW	NNW	Calm
ความถี่ Frequency	ชม. Hrs.	8	44	4	2	1	21	13	55	24	63	18	17	4	3	3	58	382
	%	1.1	6.1	0.6	0.3	0.1	2.9	1.8	7.6	3.3	8.8	2.5	2.4	0.6	0.4	0.4	8.1	53.1
ความเร็วรวม Distance Travelled	กม./ชม. Km.hr.	31.0	203.5	7.0	13.5	5.5	83.5	57.2	95.0	155.8	343.0	126.4	87.5	35.0	3.3	11.0	335.1	-
ความเร็วเฉลี่ย Mean Velocity	กม./ชม. Km.hr.	3.9	4.6	1.8	6.8	5.5	4.0	4.4	1.7	6.5	5.4	7.0	5.1	8.8	1.1	3.7	5.8	-

——— เส้นความถี่ของลมในทิศต่าง ๆ เป็นจำนวนชั่วโมง

- - - - - ความเร็วลมเฉลี่ยเป็น กม./ชม. ในทิศต่าง ๆ

บัญชีแสดงรายการที่ตั้งสถานีตรวจอากาศชายทะเล

List of Coastal Meteorological Stations with their Geographical Position.

Station	ตำบลที่ตั้งของสถานี Geographical Positions						สูงจากระดับทะเลเป็นเมตร Altitude in m.	หมายเหตุ Remarks
	แลต. Lat.	น. N.		ลอง. Long.	อ. E.			
	°		"	°	'	"		
San Don	13	26	31	100	36	16	19.0	
K[illegible]ampayue	13	33	55	100	48	07	11.3	
Ko Phai	12	55	51	100	40	25	144.0	
Rayong	12	39	37	101	16	26	18.5	
Ko Chuang	12	30	56	100	57	33	150.0	
Laem Sing	12	28	07	102	03	43	82.4	
Laem Ngop	12	10	10	102	23	46	11.0	
Lang Suan	09	56	32	99	09	45	14.0	
Ko Prap	09	13	20	99	15	25	78.0	
Ko Tapao Noi	07	49	49	98	25	37	55.0	
Laem Ta Chi	06	57	00	101	17	36	29.4	

สรุปผลการตรวจอุตุนิยมวิทยาของสถานีตรวจอากาศชายทะเล ประจำเดือน มิถุนายน ๒๕๑๐

Monthly Summary of Meteorological Observations for Coastal Stations for Month of June 1967

Coastal Station	เมฆ / Clouds				
	จำนวนวันที่มี / Number of days with				
	Clear	Partly cloudy (1—4 oktas)	Cloudy (5—7 oktas)	Overcast (8 oktas)	Mean cloudiness (0—8 oktas)
San Don	N O O B S E R V A T I O N S				
Hin Sampayue	N O O B S E R V A T I O N S				
Ko Phai	-	2	26	2	6.3
Rayong	-	-	29	1	6.6
Ko Chuang	-	9	21	-	5.5
Laem Sing	-	7	23	-	5.4
Laem Ngop	-	-	26	4	6.3
Lang Suan	-	-	27	3	6.9
Ko Prap	-	-	27	3	6.3
Ko Tapao Noi	-	5	16	9	6.5
Laem Ta Chi	-	5	25	-	6.1

สรุปผลการตรวจอุตุนิยมวิทยาของสถานีตรวจอากาศชายทะเล ประจำเดือน มิถุนายน ๒๕๑๐

Monthly Summary of Meteorological Observations for Coastal Stations for Month of June 1967

Station	ทรรศนวิสัย Visibility										จำนวนวันที่มี Number of days with		
	จำนวนครั้งที่มีการตรวจ Number of Observation										Thunder—storm	Lightning	Fog
	<0.05 Km.	0.05—0.1 Km.	0.2—0.5 Km.	0.6—1 Km.	2—4 Km.	5—10 Km.	11—20 Km.	21—30 Km.	31—50 Km.	> 50 Km.			
San Don			N O		O	B S	E	R	V A	T	I O	N S	
Hin Sampayue			N O		O	B S	E	R	V A	T	I O	N S	
Ko Phai	-	-	-	-	-	-	120	-	-	-	-	5	-
Rayong	-	-	-	-	-	69	51	-	-	-	2	2	-
Ko Chuang	-	-	-	-	-	1	119	-	-	-	1	4	-
Laem Sing	-	-	-	-	-	74	46	-	-	-	-	2	-
Laem Ngop	-	-	-	-	-	120	-	-	-	-	-	-	-
Lang Suan	-	-	-	-	1	112	7	-	-	-	3	10	-
Ko Prap	-	-	-	-	3	117	-	-	-	-	-	2	-
Ko Tapao Noi	-	-	-	-	-	112	8	-	-	-	3	14	-
Laem Ta Chi	-	-	-	-	-	10	110	-	-	-	5	15	-

Note :— Each of stations observed 4 times per day.

สรุปผลการตรวจอุตุนิยมวิทยาของสถานีตรวจอากาศชายทะเล ประจำเดือน มิถุนายน ๒๕๑๐

Monthly Summary of Meteorological Observations for Coastal Stations for Month of June 1967

Station	ลักษณะทะเลและคลื่นใต้น้ำ / State of sea and swell — จำนวนวันที่มี / Number of days with								
	Calm 0—0.1 m.	Smooth 0.1—0.5 m.	Slight 0.5—1.25 m.	Moderate 1.25—2.5 m.	Rough 2.5—4 m.	Very rough 4—6 m.	High 6—9 m.	Very high 9—14 m.	Swell
San Don		N O	O	B S	E R V	A T	I O	N S	
Hin Sampayue		N O	O	B S	E R V	A T	I O	N S	
Ko Phai	-	-	2	28	-	-	-	-	30
Rayong	-	-	1	25	4	-	-	-	8
Ko Chuang	-	-	22	8	-	-	-	-	22
Laem Sing	-	1	13	16	-	-	-	-	30
Laem Ngop	-	3	10	15	2	-	-	-	-
Lang Suan	-	8	22	-	-	-	-	-	30
Ko Prap	24	6	-	-	-	-	-	-	-
Ko Tapao Noi	-	4	17	9	-	-	-	-	23
Laem Ta Chi	-	2	24	4	-	-	-	-	27

กรมอุตุนิยมวิทยา

สำนักนายกรัฐมนตรี

รายงานอุตุนิยมวิทยาประจำเดือน

ปีที่ ๓๒ ฉบับที่ ๗

กรกฎาคม ๒๕๑๐

METEOROLOGICAL DEPARTMENT

OFFICE OF THE PRIME MINISTER

MONTHLY METEOROLOGICAL BULLETIN

Vol. 32 Part 7

July 1967

พลเรือโท สนิธ เวสารัชชนันท์

อธิบดี

๑ มกราคม ๒๕๑๑
จำนวน ๒๐๐ เล่ม

Sanit Vesa-rajananda

Vice Admiral, Director General

กรมอุตุนิยมวิทยา

สำนักนายกรัฐมนตรี

รายงานอุตุนิยมวิทยาประจำเดือน

ปีที่ ๓๒ ฉบับที่ ๗

กรกฎาคม ๒๕๑๐

METEOROLOGICAL DEPARTMENT

OFFICE OF THE PRIME MINISTER

MONTHLY METEOROLOGICAL BULLETIN

Vol. 32 Part 7

July 1967

พลเรือโท สนิธ เวสารัชชนันท์

อธิบดี

Sanit Vesa-rajananda

Vice Admiral, Director General

Publication of this report was supported by the Research and Development Field Unit — Thailand, Advanced Research Projects Agency, Office of the Secretary of Defense, United States Government.

สารบาญ

INDEX

หน้า
Page

คำนำ
Introduction ... ... ก *A*

บัญชีแสดงรายการที่ตั้งสถานีตรวจอากาศ
List of Meteorological Stations with their Geographical Positions 1

ลมฟ้าอากาศ
A Summary 2

รายงานผลการตรวจรายชั่วโมงประจำเดือนของสถานีกลางกรุงเทพ ฯ สำหรับ
Hourly values for Central Stations, Bangkok of

ความกดอากาศ *Pressure*

ความชื้นสัมพันธ์ *Relative Humidity*

อุณหภูมิ *Temperature*

ลม *Surface wind*

ฝน *Rainfall* 4

รายงานผลการตรวจเฉพาะเวลา 0700 1000 1300 1600
Observation at fixed hours of

ทรรศนวิสัย *Visibility*

จำนวนเมฆ *Amount of Clouds*

ชนิดของเมฆ *Form of Clouds* 10

รายงานค่าเฉลี่ยประจำวันและประจำเดือนของผลการตรวจอุตุนิยมวิทยาต่าง ๆ และสรุปผลการตรวจประจำเดือนของสถานีกลางกรุงเทพ ฯ
Daily and Monthly values of Meteorological Elements and Monthly Summary of Central Stations, Bangkok 11

สรุปผลการตรวจอุตุนิยมวิทยาประจำเดือนของบางสถานี
Summary of Observations of some selected Stations 14

รายงานฝนประจำเดือน
Monthly Rainfall report 27

สรุปผลการตรวจลมประจำเดือนของสถานีกลางกรุงเทพ ฯ
Wind - rose of Central Stations, Bangkok 29

สรุปผลการตรวจลมประจำเดือนของสถานีสัตหีบ
Wind - rose of Sattahip 30

สรุปผลการตรวจอุตุนิยมวิทยาของสถานีชายทะเล
Summary of Meteorological Observations for Coastal Stations 31

คำนำ

PREFACE

1. สถานีตรวจอากาศกลางกรุงเทพ ฯ แห่งกองสถานีตรวจอากาศ กรมอุตุนิยมวิทยา ตั้งอยู่ที่ถนนสุขุมวิท จังหวัดพระนคร ในแลต. 13° 44' น. ลอง. 100° 30' อ. สูงของบาโรเมตรจากระดับทะเล 16.37 เมตร เวลาที่ใช้ในการตรวจอุตุนิยมวิทยาใช้เวลากรุงเทพ ฯ และมีการตรวจอุตุนิยมวิทยาทุกชั่วโมง สำหรับสถานีอื่น ๆ ได้มีรายการแจ้งอยู่ในตารางแล้วและส่วนมากทำการตรวจวันละ 8 เวลาเท่านั้น

The Central Meteorological Station in Bangkok is situated at Lat. 13° 44' *N., Long.* 100° 30' *E., height of barometer* 16.37 *metres above Mean Sea-level. For all readings local standard time is used* (105 *th. degree M. E. G.*) *and hourly observations are maintained. For other stations generally eight observations are made at* 3 *hour intervals from* 0100 *to* 2200.

2. ความกดอากาศได้แก้อุณหภูมิ แลตติจูด และระดับทะเลแล้ว
Barometric readings are corrected for temperature, latitude and Mean Sea-level.

3. ทิศและความเร็วลมเป็นรายชั่วโมง ตรวจโดยเครื่องวัดลมชนิดอัตโนมัติแบบไดนส์
Hourly directions and velocities of the wind are taken from the record sheets of the Dines Pressure Tube Anemograph.

4. เธอร์โมเมตรทุกชนิดได้ติดตั้งไว้ในเรือนเธอร์โมเมตรแบบสเตเวนสัน
All thermometers are installed in Stevenson screen.

5. เครื่องหมายลมฟ้าอากาศและปรากฏการณ์บางอย่างทางอุตุนิยมวิทยา ในช่องหมายเหตุลมฟ้าอากาศใช้แบบสากล มีความหมายดังต่อไปนี้ :–
International Symbols are used in registering the state of weather and other meteorological phenomena.

B

○ ท้องฟ้าไม่มีเมฆ **Clear**

◑ ท้องฟ้ามีเมฆบางส่วน **Partly cloudy**

◐ ท้องฟ้ามีเมฆมาก **Cloudy**

● ท้องฟ้ามีเมฆเต็ม **Overcast**

∞ ฟ้าหรัวแห้ง ทรรศนวิสัยเกินกว่า 1000 เมตร **Haze**

↯ ฟ้าแลบในระยะไกล **Lightning**

= ฟ้าหรัวชื้น (หมอกบาง) ทรรศนวิสัยตั้งแต่ 1000 เมตร ถึง 2000 เมตร **Mist**

≡ หมอก ทรรศนวิสัยต่ำกว่า 1000 เมตร **Fog**

∀ พายุฝน **Squall**

⊙ ฝนละออง **Drizzle**

◉ ฝน **Rain**

⊕ ฝนผ่าน **Shower**

ฝนผ่านหรือฝนที่มีลูกเห็บเล็กน้อยหรือปานกลาง **Shower with slight or moderate hail**

พายุฟ้าคะนอง **Thunderstorm**

พายุฟ้าคะนองอย่างอ่อนมีฝน **Slight thunderstorm**

พายุฟ้าคะนองอย่างอ่อนมีลูกเห็บ **Slight thunderstorm with hail**

พายุฟ้าคะนองอย่างปานกลางมีฝน **Moderate thunderstorm**

พายุฟ้าคะนองอย่างปานกลางมีลูกเห็บ **Moderate thunderstorm with hail**

พายุฟ้าคะนองอย่างแรงมีฝน **Heavy thunderstorm**

พายุฟ้าคะนองอย่างแรงมีลูกเห็บ **Heavy thunderstorm with hail**

( ) พายุฟ้าคะนองไม่ผ่านสถานี **Distant thunderstorm**

⊕ อาทิตย์ทรงกลด **Solar halo**

จันทร์ทรงกลด **Luna corona**

△ ลูกเห็บ **Hail**

น้ำค้าง **Dew**

กรมอุตุนิยมวิทยา
สำนักนายกรัฐมนตรี
พลเรือโท สนิท เวสารัชชนันท์
อธิบดี

Meteorological Department
Office of the Prime Minister
Sanit Vesa-rajananda
Vice Admiral, Director-General

บัญชีแสดงรายการที่ตั้งสถานีตรวจอากาศ

List of Meteorological Stations with their Geographical Positions

สถานี Station	ตำบลที่ตั้งสถานี Geographical Positions				
	แลต. Lat. °	น. N. '	ลอง. Long. °	อ. E. '	สูงเป็นเมตร Alt. in m.
Chiangrai	19	55	99	50	416
Pai	19	20	98	50	540
Mae Hongson	19	18	97	50	271
Chiangmai	18	47	98	59	314
Nan	18	47	100	47	201
Lampang	18	15	99	30	243
Phrae	18	10	99	50	157
Mae Sariang	18	10	97	50	314
Uttaradit	17	37	100	08	63
Loei	17	32	101	30	211
Nakhon Phanom	17	30	104	20	140
Udon Thani	17	26	102	46	178
Sakon Nakhon	17	10	104	09	160
Tak	16	51	99	07	115
Phitsanulok	16	50	100	16	50
Mae Sot	16	40	98	33	210
Mukdahan	16	33	104	44	138
Phetchabun	16	25	101	08	114
Khon Kaen	16	20	102	51	157
Roi Et	16	03	103	41	140
Nakhon Sawan	15	48	100	10	28
Chaiyaphum	15	45	102	02	—
Ubon Ratchathani	15	15	104	53	123
Nakhon Ratchasima	14	58	102	07	181
Surin	14	53	103	29	145
Lopburi	14	48	100	37	13
Suphanburi	14	30	99	50	7
Prachinburi	14	10	101	10	7
Sap Muang	14	07	101	04	284
Kanchanaburi	14	01	99	32	28
Don Muang	13	55	100	36	10
Aranyaprathet	13	42	102	35	44
Pom Phrachunlachomklao	13	32	100	35	3
Chonburi	13	22	100	59	6
Ko Sichang	13	09	100	49	26
Sattahip	12	39	100	53	55
Chanthaburi	12	37	102	07	5
Hua Hin	12	34	100	48	3
Prachuap Khirikhan	11	48	99	48	5
Khlong Yai	11	47	102	53	4
Chumphon	10	27	99	15	3
Ranong	09	58	98	38	35
Ban Don	09	08	99	18	3
Nakhon Si Thammarat	08	25	99	58	5
Phuket	07	58	98	24	3
Trang	07	24	99	31	3
Songkhla	07	11	100	37	4
Narathiwat	06	26	101	50	4

ภาวะดินฟ้าอากาศทั่วไป

ความกดอากาศ ลมและฝน

โดยปกติเดือนกรกฎาคมจะมีช่วงฝนทิ้งในระยะครึ่งแรกของเดือน หลังจากหมดช่วงฝนทิ้งแล้วปริมาณฝนจะเพิ่มมากขึ้น ทั้งนี้เนื่องจากร่องมรสุมซึ่งอยู่ทางตอนกลางของประเทศจีนจะเลื่อนลงมาทางใต้ แล้วเลื่อนลงมาพาดผ่านภาคเหนือ และภาคตะวันออกเฉียงเหนือของประเทศไทย ทำให้กลุ่มฝนส่วนใหญ่เคลื่อนตามลงมาด้วย ปริมาณฝนในประเทศไทยจึงเพิ่มขึ้นในระยะปลายเดือน สำหรับปีนี้ช่วงฝนทิ้งได้สิ้นสุดลงประมาณวันที่ ๘ กรกฎาคม

ในตอนแรกของระยะต้นเดือน มีหย่อมความกดอากาศต่ำก่อตัวขึ้นในอ่าวเบงกอลทำให้ลมมรสุมตะวันตกเฉียงใต้ซึ่งพัดเข้าหาบริเวณความกดอากาศต่ำนี้มีกำลังค่อนข้างแรง ต่อมาบริเวณความกดอากาศสูงจากซีกโลกใต้ได้แผ่ขึ้นมาปกคลุมประเทศไทย สำหรับฝนในระยะนี้ ปรากฏว่าทั่วประเทศมีฝนเล็กน้อยถึงปานกลางเป็นแห่ง ๆ กับมีฝนตกหนักเป็นบางแห่ง

ตลอดระยะกลางเดือน ร่องมรสุมยังคงพาดผ่านตอนใต้ของประเทศจีน ในตอนหลังของระยะนี้มีหย่อมความกดอากาศต่ำก่อตัวขึ้นในทะเลจีนใต้ ทางฝั่งตะวันออกของเวียตนาม และหวีกำลังแรงขึ้นเป็นพายุดีเปรสชั่นอย่างอ่อน เคลื่อนตัวขึ้นฝั่งเวียตนามใต้แถบเมืองไซ่ง่อนแล้วสลายตัวไป ปรากฏว่าในภาคเหนือ และภาคตะวันออกเฉียงเหนือมีฝนเล็กน้อยถึงปานกลางเกือบทั่วไป กับมีฝนตกหนักเป็นบางแห่งในตอนกลางของระยะนี้ ส่วนภาคอื่นมีฝนเป็นแห่ง ๆ

ในตอนหลังของระยะปลายเดือนร่องมรสุมเลื่อนลงมาพาดผ่านตอนเหนือของภาคเหนือและภาคตะวันออกเฉียงเหนือ กับมีพายุดีเปรสชั่นก่อตัวขึ้นในทะเลจีนใต้ทางฝั่งตะวันออกของเวียตนามและหวีกำลังแรงขึ้นเป็นพายุโซนร้อนชื่อ "แฟรน" (FRAN) สำหรับฝนในระยะนี้ ปรากฏว่ามีฝนเล็กน้อยถึงปานกลางเกือบทั่วไป กับมีฝนหนักเป็นบางแห่งในภาคเหนือและภาคตะวันออกเฉียงเหนือ โดยเฉพาะทางตอนบนของภาค รวมทั้งภาคใต้ทั้งสองฝั่ง ส่วนภาคกลางมีฝนเกือบทั่วไปในตอนแรกของระยะนี้ แต่ในตอนหลังฝนได้ลดปริมาณลง สำหรับอ่าวไทยฝั่งตะวันออกตั้งแต่จันทบุรีลงไปมีฝนทั่วไปกับมีฝนหนักถึงหนักมากเป็นแห่ง ๆ เกือบตลอดระยะปลายเดือน

อุณหภูมิ

เนื่องจากในเดือนนี้ปริมาณน้ำฝนมีน้อย ระดับอุณหภูมิจึงสูงกว่าค่าปกติเกือบทุกภาคของประเทศ อุณหภูมิสูงที่สุดวัดได้ ๓๘.๔°ซ.(๑๐๑.๑°ฟ.)ที่นครสวรรค์เมื่อวันที่ ๑๓ และอุณหภูมิต่ำที่สุดวัดได้ ๑๙.๔°ซ.(๖๗.๙°ฟ.)ที่ขับม่วง จังหวัดนครราชสีมาเมื่อวันที่ ๑๙ และที่คลองใหญ่เมื่อวันที่ ๒๖.

GENERAL WEATHER CONDITION

Pressure, Wind and Rainfall

Dry spell covered the first half of the month in general. Owing to the movement of monsoon trough over China southward towards the the northern and northeastern parts of Thailand, more amount of rain was accompanied with the trough. The dry spell came to an end on the 18th.

In the first half of the early period of the month, a low pressure area developed in the Bay of Bengal, thus rather strong southwest monsoon prevailed over Thailand. In the second half of the period, anti-cyclone from the Southern Hemisphere extended to cover Thailand. Scattered light to moderate rainshowers with isolated heavy rains occurred in every part of the country.

Monsoon trough still ran across the southern part of China throughout the middle period of the month. At the second half of the period, a low cell developed in the South China Sea near the east coast of Vietnam. It intensified to be a weak tropical depression and dissipated after landed over the coast in the vicinity of Saigon. Almost widespread light to moderate rains with isolated heavy rain fell in the northern and northeastern parts while scattered rainshowers occurred in the other parts.

At the second half of the latter period of the month, monsoon trough moved southward towards the northern and northeastern parts while a tropical depression developed in the South China Sea to the east of Vietnam Coast, then it intensified to be a tropical storm namely "Fran". Almost widespread light to moderate rains with isolated heavy rains were experienced in the northern and northeastern parts particularly in the upper portion and both coasts of southern part. The central part, especially in the first half of the period, scattered rains occurred. Widespread light to moderate rains with isolated heavy rains fell in the Gulf of Thailand east coast from Chanthaburi southward almost throughout the end of the month.

Temperature

Owing to the declining amount of rainfall, mean temperatures were generally higher than normal almost the whole country. The extreme temperatures were observed as follows: 38.4°C. (101.1° F.) was reported from Nakhon Sawan on the 13th and 19.9°C. (67.8°F.) was reported from Sap Muang in Changwat Nakhon Ratchasima on the 19th and Khlong Yai on the 26th.

กรุงเทพฯ กรกฎาคม ๒๕๑๐ Bangkok July 1967

ความกดอากาศรายชั่วโมงประจำวัน เป็นมิลลิบาร์ 1000 + จำนวนในตาราง

Barometric Pressure at Sea—level in Millibars 1000 + the numbers in the tables

Time / Date	เวลากรุงเทพ ฯ 0100	0200	0300	0400	0500	0600	0700	0800	0900	Bangkok Standard Time 1000	1100	1200
1	04.38	03.98	03.74	03.74	03.39	03.74	03.98	04.24	04.64	05.04	04.54	03.84
2	05.18	04.78	04.24	04.19	04.54	04.94	05.34	06.38	07.04	06.94	07.34	07.04
3	06.94	05.98	05.68	05.58	05.44	06.24	06.64	07.44	08.08	08.54	08.19	07.74
4	07.04	06.78	06.64	06.54	06.78	07.44	07.84	08.78	08.94	08.69	07.74	07.44
5	07.04	06.78	06.54	06.88	07.04	07.28	08.54	08.64	09.04	09.04	08.54	07.84
6	06.54	05.28	05.04	05.39	05.44	05.44	06.38	06.94	07.34	07.18	07.04	06.64
7	05.39	04.38	04.24	04.38	04.94	04.94	05.44	06.24	06.24	06.14	05.98	05.58
8	05.58	04.54	03.98	03.44	03.39	03.58	04.88	05.44	05.74	05.74	05.68	05.04
9	04.64	03.84	03.18	03.18	03.34	03.44	03.74	04.38	04.54	04.64	04.38	04.24
10	03.88	03.74	03.04	02.64	02.78	03.44	03.74	04.08	04.54	04.78	04.64	04.24
11	04.14	03.58	03.74	03.58	03.58	03.44	04.38	04.38	05.09	05.34	04.78	03.98
12	03.44	02.78	02.14	02.38	02.54	02.64	03.18	03.84	03.98	03.79	03.34	03.18
13	03.74	03.44	03.28	03.34	03.84	04.64	05.79	05.89	06.14	05.98	05.44	05.04
14	06.54	06.08	05.44	05.74	05.98	06.64	07.04	07.74	08.24	08.24	08.38	08.14
15	08.64	08.38	08.38	08.24	08.24	08.64	09.48	09.98	10.29	10.14	09.58	09.39
16	08.94	08.14	07.44	07.34	07.44	07.74	08.73	09.74	09.74	09.34	09.34	09.04
17	08.38	07.98	07.58	07.34	07.34	07.58	08.14	08.54	09.74	09.74	09.18	08.78
18	09.04	07.98	07.58	07.18	07.74	07.89	08.19	08.78	09.18	09.18	09.04	08.64
19	07.84	06.94	06.38	06.38	06.14	06.54	07.44	07.74	08.24	08.14	07.74	07.28
20	06.64	05.74	05.04	04.78	05.04	05.44	05.74	06.14	06.19	05.98	05.74	05.44
21	05.44	04.94	04.64	03.98	03.98	04.38	04.54	05.44	05.98	06.24	05.84	05.44
22	06.14	05.58	05.04	05.34	05.39	05.74	06.24	06.94	07.34	07.44	07.18	06.64
23	07.58	07.34	06.94	06.69	06.64	06.59	06.94	07.18	08.14	08.08	07.74	07.04
24	06.54	05.44	05.58	05.58	05.58	05.74	06.14	06.54	06.59	06.54	06.48	06.24
25	05.58	05.34	04.78	04.64	03.98	03.98	04.38	05.04	06.38	06.88	04.94	04.64
26	06.38	05.44	04.64	04.64	05.04	05.18	05.84	06.88	07.18	07.44	07.04	06.14
27	07.18	06.64	06.24	06.29	06.54	07.04	07.84	07.74	07.84	08.14	07.74	07.44
28	07.58	06.64	06.38	05.98	05.84	05.98	06.64	07.18	07.44	07.09	06.88	06.54
29	04.78	03.84	03.84	03.74	03.68	03.58	03.79	04.14	04.78	04.64	04.38	03.84
30	03.34	02.54	01.74	01.34	01.04	01.34	01.84	02.14	03.28	03.49	02.78	02.49
31	02.38	02.19	01.98	02.24	02.38	02.78	03.18	03.74	04.78	05.18	04.78	03.98
Mean	06.03	05.39	04.97	04.93	05.00	05.29	05.87	06.40	06.86	06.90	06.53	06.10

Time / Date	1300	1400	1500	1600	1700	1800	1900	2000	2100	2200	2300	2400
1	03.34	02.64	01.74	01.34	01.58	02.14	02.38	03.34	03.79	04.38	05.18	05.18
2	06.64	05.98	05.04	04.54	04.38	04.54	05.04	06.10	06.78	07.44	07.74	07.44
3	07.04	06.29	05.34	04.64	04.24	04.38	04.94	05.98	06.54	07.44	07.89	07.74
4	06.38	05.84	05.18	04.54	03.44	04.54	04.78	05.44	06.14	06.64	07.04	07.34
5	06.54	05.34	04.78	04.38	03.98	04.54	05.18	05.34	05.74	06.24	06.64	06.78
6	05.98	05.04	03.98	03.04	02.64	02.78	02.64	03.39	04.78	05.04	06.14	05.89
7	04.78	03.68	02.64	01.98	01.74	01.98	02.24	02.94	04.99	05.34	05.84	05.84
8	04.24	03.34	02.54	01.84	02.14	03.44	03.39	01.14	04.54	04.94	05.84	05.18
9	03.49	02.78	01.84	01.04	01.44	01.18	01.84	02.24	02.78	03.44	03.98	03.74
10	03.44	02.38	01.98	03.04	02.94	02.78	02.38	02.88	03.58	04.78	05.04	04.24
11	02.99	01.98	01.34	00.64	00.78	01.34	01.18	01.58	02.24	02.64	03.58	03.84
12	02.38	01.84	00.64	00.29	00.19	00.94	01.04	01.98	03.04	03.58	03.98	03.98
13	04.64	03.44	03.18	02.94	03.18	03.74	04.64	05.44	06.14	06.24	07.04	07.04
14	07.98	07.34	06.54	05.84	05.98	06.78	07.39	07.84	08.54	09.09	09.18	09.04
15	08.88	07.84	06.88	06.54	06.19	05.98	05.98	06.94	07.74	08.54	09.18	09.34
16	08.24	07.84	06.78	05.72	06.38	06.64	07.58	08.38	08.78	09.74	10.14	09.68
17	07.44	06.64	05.58	05.58	04.78	06.14	07.34	08.54	08.78	08.78	09.34	09.34
18	07.84	06.64	05.44	04.64	04.64	05.34	05.74	07.44	07.84	09.09	08.64	08.38
19	06.24	04.19	03.44	02.64	02.24	02.78	02.94	04.54	06.78	06.38	07.68	07.04
20	04.24	03.04	02.14	01.74	01.09	02.54	03.44	04.69	05.04	05.58	05.84	05.39
21	04.94	03.58	02.78	02.24	02.24	03.18	04.14	05.18	05.84	06.59	07.04	06.24
22	06.14	05.44	04.64	06.98	04.38	05.44	05.58	05.98	07.18	07.98	08.64	08.24
23	06.54	05.74	04.94	04.29	04.38	04.54	04.64	05.18	05.84	06.54	06.64	06.64
24	05.18	04.64	04.24	04.19	03.58	03.74	04.38	05.58	06.34	06.78	06.88	06.19
25	04.54	04.24	04.14	03.79	03.58	04.14	04.54	05.09	06.14	06.78	06.94	06.78
26	05.44	05.34	04.94	04.24	03.74	04.14	05.18	05.74	06.78	07.44	07.74	07.34
27	06.94	06.14	06.19	05.84	05.18	05.44	05.74	06.54	07.18	07.44	07.98	07.68
28	05.98	05.18	04.14	03.58	03.34	03.74	03.84	04.14	04.54	05.04	05.18	05.04
29	02.94	01.98	01.04	01.38	00.29	00.64	01.34	02.38	03.04	03.84	03.84	03.74
30	01.74	99.89	99.18	98.78	98.78	99.84	00.94	02.14	03.34	03.44	03.98	03.74
31	03.04	02.08	00.78	00.24	00.64	01.44	02.54	03.04	04.14	04.38	05.98	05.28
Mean	05.36	04.46	03.68	03.31	03.04	03.57	04.03	04.84	05.64	06.18	06.67	06.43

กรุงเทพฯ กรกฎาคม ๒๕๑๐ Bangkok July 1967

อุณหภูมิของอากาศเป็นองศาเซนติเกรด

Air Temperature in Degrees Centigrade

Time / Date	เวลากรุงเทพ ฯ 0100	0200	0300	0400	0500	0600	0700	0800	0900	1000	1100	1200
	Bangkok Standard Time											
1	26.6	26.4	26.4	26.4	26.3	26.5	27.4	28.6	30.2	31.2	32.5	33.8
2	28.0	27.7	27.5	27.5	26.1	25.5	25.6	26.6	27.5	28.5	24.5	24.6
3	26.2	25.7	25.3	25.4	25.4	25.1	25.2	27.2	27.6	29.2	30.1	31.0
4	27.7	27.4	27.0	26.5	26.2	26.0	26.3	27.8	29.0	30.1	32.0	33.0
5	28.0	27.7	27.5	27.1	26.9	26.6	26.7	27.1	28.2	29.3	31.1	32.2
6	27.6	27.5	27.1	26.1	25.9	25.7	26.0	28.0	29.6	31.0	32.0	31.5
7	28.3	27.6	27.1	26.8	26.7	26.6	26.9	28.4	29.9	31.7	32.0	32.8
8	27.8	27.5	27.3	26.5	26.0	25.6	26.0	28.0	29.7	30.7	31.4	31.5
9	28.5	25.5	25.5	25.2	25.1	25.0	25.4	28.0	29.1	30.2	31.0	31.3
10	26.6	26.4	26.3	26.1	25.8	25.6	26.1	27.6	29.5	30.0	31.8	31.0
11	26.0	25.9	25.8	25.7	25.5	25.3	26.1	27.2	28.3	29.8	31.1	31.4
12	27.1	26.7	26.4	26.0	26.0	25.7	26.4	28.6	30.0	30.0	31.8	31.9
13	28.0	27.5	27.2	26.9	26.7	26.6	27.4	28.5	29.7	30.4	31.7	32.8
14	26.8	26.6	26.6	26.7	27.0	27.2	27.5	28.3	29.2	29.5	29.5	27.8
15	27.2	27.0	26.5	26.3	26.1	26.0	26.1	27.0	28.1	29.0	29.7	30.0
16	28.0	27.7	27.4	27.2	26.9	26.7	26.7	28.0	29.1	29.6	29.1	28.9
17	25.5	25.4	25.0	25.0	25.0	25.0	25.5	26.0	27.6	28.6	30.2	31.2
18	26.0	25.8	25.5	25.3	25.4	25.2	25.3	26.6	28.4	29.6	31.5	32.0
19	25.4	25.2	25.0	24.8	24.8	25.0	25.7	27.4	28.2	30.1	32.1	33.1
20	24.6	25.0	25.0	25.2	25.2	25.3	25.7	26.8	28.4	29.1	30.6	31.9
21	26.4	26.2	26.0	25.7	25.5	25.3	25.5	26.6	28.2	29.2	31.0	31.8
22	27.4	26.6	26.2	26.1	25.6	25.4	25.6	27.5	28.8	29.8	31.2	32.0
23	25.5	25.5	25.3	25.4	25.3	25.1	25.4	27.6	28.9	30.1	31.1	30.9
24	26.0	25.7	25.7	25.9	25.9	25.6	26.1	27.1	28.9	29.6	30.0	30.6
25	25.4	25.3	25.2	25.1	25.3	25.3	25.5	27.0	27.9	26.7	27.0	28.9
26	26.2	26.3	26.4	26.4	26.4	26.1	26.1	26.8	27.5	26.2	26.5	28.0
27	26.8	26.6	26.5	26.2	25.9	25.8	25.9	25.5	25.8	27.1	29.7	29.7
28	25.5	25.3	25.0	25.0	25.1	25.1	25.5	26.6	27.2	28.4	29.0	29.6
29	26.6	26.5	26.2	25.9	25.7	25.3	25.4	27.0	29.0	29.9	30.8	31.9
30	27.4	26.8	26.2	25.6	25.5	25.2	25.6	27.2	28.6	30.0	30.6	31.9
31	26.8	26.9	26.7	26.6	26.4	26.6	27.0	28.3	29.6	29.2	30.6	31.0
Mean	26.7	26.5	26.2	26.0	25.9	25.7	26.1	27.4	28.6	29.5	30.4	31.0

Time / Date	1300	1400	1500	1600	1700	1800	1900	2000	2100	2200	2300	2400
1	33.0	33.2	33.2	31.7	31.4	30.9	29.8	29.5	28.8	28.9	28.[illegible]	[illegible].2
2	25.4	26.4	26.2	27.0	27.5	27.8	27.3	27.0	26.7	[illegible]	[illegible]	26.6
3	32.3	32.6	32.8	31.5	29.5	29.0	28.5	28.4	28.3	[illegible]	[illegible]	27.9
4	32.9	32.8	32.2	30.9	30.9	30.0	29.5	28.8	28.5	28.4	28.2	[illegible]
5	33.0	34.0	34.8	32.6	33.0	31.1	30.0	29.2	28.5	[illegible]	[illegible]	[illegible]
6	33.0	32.5	34.0	33.5	32.2	31.0	30.0	29.4	29.3	[illegible]	[illegible]	28.4
7	32.9	32.1	32.2	33.0	30.5	30.0	30.0	29.8	29.5	[illegible]	[illegible]	[illegible].1
8	31.2	32.3	31.8	31.6	30.2	25.5	25.0	25.0	25.1	[illegible]	[illegible]	25.5
9	32.0	31.2	32.5	31.0	28.0	27.6	27.5	27.8	28.0	[illegible]	[illegible]	26.8
10	31.2	32.0	31.8	30.0	26.0	26.0	25.7	25.9	26.0	[illegible]	[illegible]	26.0
11	32.1	32.4	30.9	30.5	30.4	29.6	29.0	28.6	28.4	[illegible]	28.1	27.8
12	32.4	32.5	34.1	32.9	32.0	30.9	29.7	28.5	28.7	[illegible]	[illegible]	28.3
13	30.0	28.5	29.0	29.6	29.4	29.1	28.1	27.7	27.6	27.4	27.2	27.0
14	28.6	27.0	28.0	28.4	28.5	28.4	28.1	28.0	27.9	27.9	27.8	27.6
15	30.1	31.6	30.6	30.0	29.0	28.6	28.2	28.0	28.0	28.0	28.0	28.0
16	29.4	29.5	29.8	29.9	29.1	28.3	28.0	27.2	26.6	26.3	25.6	25.6
17	32.4	30.2	30.9	30.5	30.4	29.9	29.2	25.4	25.6	25.5	25.7	25.9
18	32.5	32.5	32.6	33.2	32.8	30.5	29.4	28.5	27.5	26.0	25.6	25.3
19	33.6	33.8	35.0	34.5	34.0	33.2	32.2	30.2	22.7	23.2	23.7	24.0
20	32.6	33.3	33.7	33.6	33.8	28.8	25.9	25.7	25.6	26.0	26.1	26.2
21	32.6	33.5	33.0	33.2	32.4	30.0	29.4	28.6	28.2	28.0	27.9	27.7
22	32.0	32.6	32.1	31.8	31.0	29.2	25.7	26.0	26.5	26.5	26.1	25.8
23	31.0	30.4	30.8	29.9	29.4	26.1	26.4	26.4	26.5	26.6	26.4	26.1
24	32.1	32.0	29.9	27.5	26.0	26.1	26.5	26.6	26.1	26.1	28.8	25.5
25	30.2	30.5	29.5	29.4	28.9	28.8	28.6	27.7	27.4	27.[illegible]	26.6	26.4
26	29.6	29.8	29.8	30.0	29.5	29.0	28.0	27.4	26.9	26.6	26.7	26.6
27	30.0	29.1	26.6	25.5	26.0	26.0	26.0	26.0	26.0	26.0	25.9	25.7
28	30.5	31.7	32.2	32.2	32.3	28.6	27.0	28.0	28.0	27.8	27.4	27.0
29	31.7	31.9	32.4	32.4	32.4	31.1	30.5	30.0	29.2	28.6	28.0	27.6
30	32.3	32.9	33.3	33.8	33.2	29.6	27.9	27.6	27.7	27.3	27.2	27.2
31	32.2	33.2	33.2	33.5	31.4	30.0	26.5	26.1	26.5	26.6	26.8	27.0
Mean	31.5	31.6	31.6	31.1	30.4	29.1	28.2	27.7	27.3	27.2	27.1	26.8

กรุงเทพฯ กรกฎาคม ๒๕๑๐ Bangkok July 1967

ความชื้นสัมพันธ์รายชั่วโมงประจำวันเป็นเรือนร้อย

Hourly Relative Humidity in Percent

Time / Date	เวลากรุงเทพ ฯ 0100	0200	0300	0400	0500	0600	0700	0800	0900	1000	1100	1200
											Bangkok Standard Time	
1	81.0	81.0	80.0	80.0	80.0	79.0	77.0	74.0	65.0	58.0	53.0	53.0
2	81.0	81.0	80.0	81.0	91.0	94.0	95.0	90.0	89.0	82.0	97.0	98.0
3	88.0	88.0	90.0	93.0	91.0	91.0	91.0	83.0	78.0	70.0	65.0	61.0
4	85.0	85.0	87.0	89.0	89.0	91.0	88.0	75.0	77.0	67.0	60.0	57.0
5	89.0	90.0	90.0	89.0	85.0	84.0	81.0	78.0	75.0	67.0	62.0	58.0
6	90.0	73.0	75.0	84.0	84.0	84.0	84.0	77.0	71.0	65.0	64.0	66.0
7	75.0	78.0	79.0	81.0	82.0	82.0	82.0	76.0	70.0	62.0	57.0	64.0
8	73.0	74.0	74.0	80.0	82.0	84.0	83.0	76.0	69.0	66.0	66.0	65.0
9	91.0	91.0	92.0	92.0	88.0	88.0	88.0	76.0	72.0	63.0	64.0	63.0
10	83.0	83.0	83.0	86.0	87.0	90.0	88.0	78.0	70.0	68.0	63.0	64.0
11	86.0	86.0	88.0	88.0	89.0	91.0	87.0	82.0	76.0	69.0	64.0	61.0
12	81.0	82.0	83.0	86.0	86.0	86.0	84.0	75.0	70.0	72.0	63.0	63.0
13	83.0	84.0	84.0	85.0	87.0	86.0	82.0	76.0	72.0	64.0	65.0	61.0
14	86.0	87.0	87.0	88.0	86.0	84.0	83.0	78.0	76.0	76.0	76.0	80.0
15	90.0	91.0	94.0	94.0	95.0	95.0	95.0	88.0	81.0	74.0	72.0	69.0
16	78.0	81.0	82.0	84.0	85.0	86.0	86.0	81.0	76.0	72.0	72.0	76.0
17	86.0	88.0	91.0	92.0	93.0	94.0	92.0	90.0	83.0	77.0	70.0	65.0
18	88.0	89.0	91.0	92.0	93.0	93.0	89.0	80.0	72.0	66.0	62.0	60.0
19	86.0	87.0	88.0	90.0	89.0	87.0	83.0	73.0	70.0	63.0	59.0	54.0
20	95.0	88.0	88.0	87.0	87.0	84.0	82.0	76.0	68.0	68.0	62.0	58.0
21	93.0	91.0	88.0	87.0	86.0	84.0	86.0	81.0	74.0	70.0	64.0	61.0
22	82.0	85.0	84.0	80.0	83.0	83.0	84.0	73.0	67.0	67.0	63.0	60.0
23	84.0	82.0	82.0	84.0	84.0	88.0	88.0	78.0	70.0	69.0	66.0	68.0
24	81.0	83.0	83.0	81.0	83.0	85.0	84.0	81.0	73.0	70.0	69.0	67.0
25	82.0	84.0	83.0	85.0	84.0	84.0	88.0	85.0	78.0	84.0	78.0	70.0
26	84.0	76.0	78.0	80.0	83.0	83.0	83.0	80.0	81.0	88.0	85.0	75.0
27	83.0	83.0	84.0	86.0	87.0	87.0	86.0	91.0	87.0	79.0	66.0	67.0
28	85.0	86.0	88.0	88.0	87.0	87.0	84.0	77.0	76.0	70.0	67.0	66.0
29	84.0	82.0	84.0	86.0	86.0	86.0	86.0	81.0	72.0	69.0	66.0	62.0
30	71.0	75.0	79.0	83.0	84.0	83.0	81.0	75.0	71.0	65.0	64.0	63.0
31	83.0	82.0	84.0	82.0	82.0	81.0	79.0	77.0	73.0	66.0	61.0	58.0
Mean	84.1	83.7	84.6	85.9	86.4	86.6	85.5	79.4	74.3	69.9	66.6	64.9

Time / Date	1300	1400	1500	1600	1700	1800	1900	2000	2100	2200	2300	2400
1	57.0	61.0	59.0	63.0	59.0	64.0	72.0	79.0	82.0	80.0	79.0	82.0
2	94.0	92.0	91.0	89.0	85.0	83.0	83.0	84.0	88.0	84.0	87.0	88.0
3	63.0	60.0	55.0	60.0	70.0	76.0	81.0	81.0	81.0	82.0	82.0	83.0
4	63.0	61.0	61.0	66.0	63.0	70.0	73.0	78.0	80.0	83.0	84.0	87.0
5	56.0	60.0	56.0	62.0	60.0	68.0	74.0	80.0	83.0	80.0	88.0	88.0
6	63.0	63.0	62.0	63.0	67.0	71.0	79.0	80.0	80.0	83.0	85.0	83.0
7	63.0	67.0	64.0	63.0	67.0	73.0	76.0	68.0	67.0	70.0	71.0	71.0
8	66.0	64.0	65.0	64.0	70.0	94.0	94.0	93.0	94.0	92.0	95.0	92.0
9	62.0	64.0	63.0	72.0	76.0	85.0	88.0	89.0	88.0	80.0	88.0	83.0
10	63.0	62.0	63.0	69.0	88.0	85.0	88.0	88.0	88.0	85.0	84.0	85.0
11	64.0	61.0	67.0	69.0	70.0	75.0	79.0	82.0	83.0	85.0	85.0	78.0
12	63.0	65.0	58.0	63.0	66.0	70.0	77.0	85.0	84.0	79.0	80.0	81.0
13	70.0	81.0	78.0	74.0	72.0	73.0	77.0	81.0	88.0	89.0	87.0	84.0
14	79.0	89.0	90.0	81.0	81.0	81.0	82.0	83.0	85.0	85.0	86.0	89.0
15	70.0	65.0	66.0	67.0	72.0	76.0	78.0	78.0	78.0	80.0	82.0	83.0
16	76.0	72.0	72.0	73.0	78.0	85.0	85.0	87.0	84.0	79.0	84.0	84.0
17	62.0	67.0	67.0	66.0	67.0	70.0	74.0	91.0	90.0	90.0	89.0	86.0
18	60.0	58.0	59.0	57.0	59.0	68.0	72.0	72.0	75.0	86.0	84.0	85.0
19	56.0	55.0	49.0	54.0	54.0	56.0	61.0	75.0	92.0	94.0	94.0	95.0
20	60.0	59.0	54.0	53.0	54.0	74.0	90.0	89.0	91.0	92.0	94.0	95.0
21	57.0	61.0	59.0	61.0	62.0	71.0	74.0	75.0	77.0	79.0	82.0	85.0
22	61.0	60.0	60.0	63.0	64.0	72.0	88.0	86.0	85.0	82.0	83.0	83.0
23	66.0	71.0	66.0	73.0	74.0	86.0	86.0	89.0	89.0	85.0	82.0	81.0
24	59.0	62.0	71.0	82.0	88.0	91.0	87.0	78.0	83.0	81.0	80.0	85.0
25	67.0	67.0	70.0	72.0	73.0	74.0	76.0	79.0	79.0	81.0	82.0	82.0
26	69.0	68.0	68.0	67.0	69.0	70.0	74.0	82.0	83.0	86.0	81.0	80.0
27	65.0	69.0	85.0	92.0	85.0	86.0	86.0	88.0	86.0	86.0	83.0	84.0
28	61.0	60.0	56.0	55.0	56.0	72.0	77.0	72.0	73.0	76.0	78.0	80.0
29	63.0	64.0	57.0	57.0	64.0	67.0	66.0	64.0	65.0	68.0	70.0	72.0
30	57.0	55.0	54.0	52.0	52.0	72.0	79.0	79.0	78.0	81.0	82.0	82.0
31	58.0	54.0	54.0	59.0	61.0	70.0	87.0	90.0	89.0	91.0	89.0	84.0
Mean	64.3	65.1	64.5	66.5	68.6	75.1	79.5	81.5	82.8	83.0	83.9	83.9

กรุงเทพฯ กรกฎาคม ๒๕๑๐ Bangkok July 1967

ทิศและกำลังลมรายชั่วโมง (นอต)

Hourly Direction and Force of Surface Winds (Knot)

Time	0100		0200		0300		0400		0500		0600	
Date	Dir.	Force	Dir.	Force	Dir.	Force	Dir.	Force	Dir.	Force	Dir.	Force
1	SSW	1	WSW	1	WSW	1	W	1	WSW	1	C	0
2	C	0	WSW	1	SSW	1	C	0	E	2	E	1
3	ENE	1	C	0	C	0	C	0	SW	1	C	0
4	S	2	WSW	2	WSW	1	WSW	2	C	0	C	0
5	S	3	S	1	WSW	1	W	2	W	2	WNW	2
6	W	3	W	7	WSW	4	WSW	1	WSW	1	W	1
7	W	4	W	4	W	3	W	3	W	2	W	1
8	W	4	WSW	5	SW	1	W	1	SSW	1	SW	3
9	WSW	1	C	0	C	0	WSW	1	WSW	1	WSW	1
10	C	0	C	0	C	0	C	0	C	0	C	0
11	WSW	3	S	1	SSW	1	SSW	1	C	0	C	0
12	SW	2	SW	2	C	0	C	0	S	1	S	2
13	SW	3	SW	2	WSW	1	WSW	1	C	0	C	0
14	C	0	C	0	SW	1	C	0	S	1	S	2
15	C	0	C	0	C	0	C	0	C	0	C	0
16	S	1	S	1	S	1	S	1	C	0	C	0
17	C	0	C	0	C	0	C	0	C	0	C	0
18	C	0	C	0	C	0	C	0	C	0	C	0
19	W	1	W	1	W	1	W	1	W	3	WNW	6
20	NNW	2	W	1	WSW	4	WSW	4	WSW	3	WSW	5
21	C	0	C	0	C	0	C	0	W	3	C	0
22	WSW	1	WSW	1	W	2	W	2	WNW	1	W	1
23	W	2	W	1	C	0	C	0	C	0	C	0
24	WSW	2	WSW	1	WSW	1	C	0	C	0	C	0
25	WSW	1	C	0	C	0	C	0	C	0	C	0
26	SSW	2	SW	3	S	2	SSW	1	SW	2	WSW	1
27	C	0	WSW	1	WSW	1	W	1	WSW	1	WSW	1
28	SW	1	C	0	C	0	C	0	C	0	C	0
29	W	1	SW	1	SW	1	SW	1	SW	2	WSW	1
30	WSW	5	WSW	9	WSW	3	SW	3	WSW	7	SW	1
31	SSW	3	S	1	SSW	1	C	0	C	0	C	0
Freq.	C	1.6	C	1.5	C	1.0	C	0.9	C	1.1	C	0.9

Time	0700		0800		0900		1000		1100		1200	
Date	Dir.	Force	Dir.	Force	Dir.	Force	Dir.	Force	Dir.	Force	Dir.	Force
1	SSW	1	WSW	3	WSW	5	WSW	4	WSW	4	SSW	6
2	ESE	2	ENE	1	C	0	ESE	2	S	5	C	0
3	C	0	NE	1	C	0	S	2	S	1	SSW	4
4	C	0	NW	1	SSW	1	S	1	WSW	1	SW	1
5	WNW	3	WNW	2	W	2	W	3	SW	5	W	4
6	W	1	WSW	1	SW	5	SSW	7	SSW	11	S	11
7	SW	1	SW	4	WSW	3	WSW	5	WSW	8	SSW	3
8	W	1	WSW	2	WSW	5	WSW	5	SSW	5	SSW	5
9	W	1	SW	1	SW	8	SW	9	SW	4	SW	6
10	C	0	SSW	1	SW	3	SSW	8	SSW	8	SSW	11
11	WSW	1	WSW	2	SW	3	WSW	4	SW	4	WSW	3
12	C	0	SSW	2	SW	4	S	1	S	3	SSW	8
13	W	1	C	0	SSW	1	SSE	1	S	2	SSW	3
14	SSW	2	SSW	3	SSW	4	SSW	5	WSW	17	S	4
15	C	0	C	0	C	0	SSE	2	SSW	2	SSE	1
16	C	0	S	1	SSW	8	SSW	5	SW	6	SSW	3
17	C	0	C	0	S	2	E	1	NNE	3	ENE	2
18	WNW	1	WNW	2	WSW	5	WSW	4	NNE	2	NNW	2
19	NW	6	WNW	11	WNW	12	WNW	9	NW	7	WNW	6
20	W	4	W	9	WNW	12	WNW	12	WNW	11	NW	6
21	WSW	1	NW	1	W	4	W	11	W	10	W	9
22	W	2	WSW	2	WSW	1	WSW	2	SSE	1	WSW	2
23	C	0	SSE	1	SSW	3	WSW	2	SSW	3	SW	2
24	SW	4	WSW	3	SW	9	WSW	10	SW	8	WSW	6
25	C	0	C	0	WSW	5	WSW	7	SW	12	SW	5
26	SSW	1	SSW	1	SW	4	SW	6	SW	8	SSW	7
27	NW	2	NE	1	ENE	1	C	0	SW	3	WSW	3
28	SW	1	WSW	1	W	6	W	10	W	11	W	12
29	SW	2	WSW	3	WSW	5	SW	9	WSW	8	WSW	9
30	SSW	1	WSW	4	WSW	10	WSW	11	W	12	W	12
31	S	1	S	4	SSW	8	WSW	11	SW	8	WSW	13
Freq.	C	1.3	WSW	2.2	WSW	4.5	WSW	5.5	SW	6.2	SSW	5.5

กรุงเทพฯ กรกฎาคม ๒๕๑๐ Bangkok July 1967

ทิศและกำลังลมรายชั่วโมง (นอต)

Hourly Direction and Force of Surface Winds (Knot)

Time	1300		1400		1500		1600		1700		1800	
Date	Dir.	Force	Dir.	Force	Dir.	Force	Dir.	Force	Dir.	Force	Dir.	Force
1	SSW	9	SSW	9	S	8	S	10	SSW	10	SSW	9
2	C	0	C	0	S	2	S	4	SSE	1	S	2
3	SSW	3	SSW	7	SSW	6	SSE	11	S	12	S	14
4	SSW	6	SE	7	SSW	6	S	4	S	5	S	3
5	S	4	SSE	4	S	2	S	4	S	5	SSW	9
6	SSW	11	SSW	6	SSW	4	S	8	SSW	6	SSW	6
7	S	6	SSW	6	SSW	9	SSW	8	SSW	8	S	5
8	SW	6	SSW	7	SSW	9	S	8	S	11	SSW	6
9	SW	6	SW	5	SSW	8	SSW	4	SW	3	SW	2
10	SSW	8	SSW	8	SSW	10	WSW	16	SW	9	SSW	6
11	S	3	SSW	6	SSW	8	SSE	6	SSE	11	SSE	12
12	SSW	6	SSW	5	SW	4	SSW	5	S	5	S	10
13	NW	6	NNE	3	W	3	SW	4	WSW	6	SSW	3
14	S	8	SE	6	S	8	S	5	S	8	S	3
15	S	5	S	6	SSW	5	S	3	SSE	3	SSE	3
16	SW	3	SW	3	SSW	2	S	1	SE	1	ENE	2
17	NNE	3	SSW	4	S	3	SW	2	WSW	2	SW	2
18	C	0	W	1	NNW	3	W	1	E	4	C	0
19	WNW	6	W	4	WNW	5	W	6	W	2	SW	1
20	W	11	W	10	WNW	7	WNW	4	W	7	SW	11
21	SW	5	SSW	5	S	1	SW	6	SSW	9	SW	3
22	SSW	4	SSW	10	SSE	8	SSW	9	SW	16	WSW	9
23	WSW	4	WSW	1	WSW	3	SSW	7	WSW	9	SW	2
24	WSW	11	WSW	8	SW	10	W	10	S	2	WSW	1
25	W	4	SW	11	SW	9	SSW	4	SSW	3	SSW	5
26	SW	5	SW	16	SW	11	SW	9	WSW	1	WSW	1
27	SSW	2	SSE	3	WSW	1	S	9	S	5	SSW	2
28	WSW	9	WSW	10	WSW	11	W	8	W	11	SW	9
29	WSW	13	W	13	W	12	WSW	14	SW	9	WSW	8
30	WNW	10	W	8	W	9	W	8	W	6	S	12
31	SW	12	WSW	11	WSW	9	SE	9	SE	4	SSE	9
Freq.	SSW	6.1	SSW	6.5	SSW	6.3	S	6.7	S	6.3	SSW	5.5

Time	1900		2000		2100		2200		2300		2400	
Date	Dir.	Force	Dir.	Force	Dir.	Force	Dir.	Force	Dir.	Force	Dir.	Force
1	SSW	10	S	11	SSW	8	SW	5	SW	5	SW	5
2	S	1	S	1	S	1	SSE	1	C	0	C	0
3	S	6	S	8	S	9	S	6	S	4	SSW	3
4	S	6	SSW	6	SSW	3	SSW	3	SSW	2	SSW	4
5	SW	4	S	6	SSW	4	SSW	2	SW	1	W	5
6	S	10	S	7	S	1	SW	1	W	1	W	1
7	SW	4	SW	1	WSW	6	WSW	2	W	3	WSW	3
8	SW	1	WSW	1	WSW	1	S	1	SSW	1	SSW	1
9	SSW	1	SSW	1	W	2	C	0	C	0	C	0
10	SW	3	SW	2	WSW	4	SW	3	WSW	3	C	0
11	SE	6	SE	5	SSE	1	SSE	2	SSE	1	SSW	3
12	SSW	5	S	3	S	3	C	0	SSW	2	SSW	5
13	SSW	4	C	0	C	0	C	0	C	0	C	0
14	S	1	S	1	SSE	1	C	0	C	0	C	0
15	S	1	S	2	SSW	3	S	3	S	1	S	5
16	ENE	2	ESE	1	E	1	WSW	1	SSW	2	C	0
17	S	4	W	5	NW	2	WNW	1	WNW	1	C	0
18	S	1	W	6	WSW	2	W	8	WNW	2	NW	1
19	C	0	SSW	13	SW	5	C	0	C	0	N	1
20	SSW	3	SSW	3	SSW	1	SSW	2	C	0	C	0
21	SSW	4	SW	3	WSW	2	C	0	C	0	SW	1
22	C	0	C	0	C	0	W	3	C	0	WSW	2
23	WSW	2	C	0	C	0	SW	1	SW	2	WSW	2
24	W	2	W	2	W	1	WSW	2	W	2	C	0
25	SSW	6	SW	1	SW	3	WSW	1	WSW	1	WSW	1
26	WSW	1	C	0	C	0	C	0	C	0	C	0
27	S	5	S	1	S	1	S	2	SSW	3	SSW	3
28	SW	4	WSW	8	WSW	8	WSW	1	W	1	W	1
29	W	9	W	8	WSW	10	WSW	10	W	9	WSW	9
30	S	9	S	5	S	4	SSW	4	SSW	3	SSW	4
31	SSW	6	C	0	C	0	C	0	C	0	C	0
Freq.	S	3.9	S	3.6	WSW	2.8	C	2.1	C	1.6	C	1.9

กรุงเทพฯ กรกฎาคม ๒๕๑๐ Bangkok July 1967

จำนวนฝนรายชั่วโมงเป็นมิลลิเมตร

Hourly Rainfall in Millimetres

Time / Date	เวลากรุงเทพ ฯ 0100	0200	0300	0400	0500	0600	0700	0800	0900	1000	1100	1200
									Bangkok Standard Time			
1	0.2	0.1										
2						0.2					30.7	9.0
3												
4												
5												
6												
7												
8												
9												
10												
11												
12												
13												
14												7.5
15												
16												
17												
18			0.1									
19												
20	0.7	0.5	0.1									
21												
22												
23												
24								0.1				
25										0.8		
26										1.4	1.0	0.1
27								0.1	0.2			
28												
29			0.1									
30												
31												
Total	0.9	0.6	0.3			0.2		0.2	0.2	2.2	31.7	16.6

Time / Date	1300	1400	1500	1600	1700	1800	1900	2000	2100	2200	2300	2400
1												
2	2.3	0.5	0.3	0.1								
3												
4												
5												
6												
7												
8						6.2	4.2	0.8	0.7	0.1	0.8	0.3
9				2.4		0.2						
10					0.7							
11												
12												
13									0.1			
14			0.6									
15												
16	0.1											
17								2.1				
18												
19									18.8	1.5	0.8	0.6
20							0.9	0.1		0.1		
21												
22							0.5					
23			0.1	0.5	1.9	0.2						
24					1.6				0.1	0.1		
25								0.3				
26												
27			7.5									
28												
29												
30												
31							1.5	1.2				
Total	2.4	0.5	8.5	3.0	4.2	6.6	7.1	4.5	21.0	1.8	1.6	0.9

กรุงเทพฯ กรกฎาคม ๒๕๑๐ Bangkok July 1967

Date	ทรรศนวิสัยทางนอน (กม.) Horizontal Visibility (Km.) เวลากรุงเทพ ฯ				จำนวนเมฆ (0 – 8) Amount of Clouds (0 – 8) Bangkok Standard Time			
Time	0700	1000	1300	1600	0700	1000	1300	1600
1	8.0	19.4	24.0	20.8	7	7	6	6
2	9.6	8.0	8.0	11.2	8	8	8	7
3	12.8	16.0	24.0	24.0	4	6	5	6
4	8.0	19.2	24.0	24.0	5	3	5	6
5	12.8	19.2	24.0	24.0	7	7	7	7
6	6.4	16.0	24.0	24.0	6	6	7	7
7	14.4	24.0	24.0	19.2	7	6	7	7
8	14.4	24.0	24.0	24.0	7	7	7	7
9	12.8	19.2	20.8	16.0	7	6	7	7
10	6.4	16.0	19.2	8.0	7	7	7	8
11	8.0	16.0	22.4	20.8	7	7	7	7
12	12.8	16.0	16.0	16.0	4	7	7	6
13	6.4	16.0	16.0	12.8	7	7	7	7
14	11.2	12.8	8.0	8.0	8	7	8	8
15	4.8	6.4	12.8	16.0	8	8	8	8
16	8.0	9.6	9.6	16.0	8	8	8	8
17	12.8	19.2	19.2	11.2	8	8	8	8
18	8.0	16.0	20.8	19.2	8	7	7	7
19	16.0	22.4	24.0	24.0	5	5	3	5
20	9.6	24.0	24.0	24.0	8	6	5	6
21	11.2	16.0	24.0	24.0	8	7	7	7
22	12.8	19.2	24.0	24.0	7	5	7	7
23	12.8	16.0	22.4	14.4	7	7	7	7
24	1.6	17.6	19.2	4.8	8	7	7	8
25	6.4	6.4	19.2	20.8	8	8	8	8
26	6.4	4.8	16.0	12.8	8	8	7	7
27	6.4	11.2	16.0	8.0	8	8	8	8
28	1.6	14.4	24.0	24.0	8	8	7	8
29	12.8	24.0	24.0	24.0	6	6	8	7
30	12.8	16.0	24.0	24.0	7	7	7	7
31	12.8	14.4	22.4	24.0	7	7	7	7
Mean	9.4	16.1	20.1	18.3	7.0	6.8	6.9	7.1

วันที่ Date	ชนิดของเมฆ Form of Clouds			
	0700	1000	1300	1600
1	CuScAcCiCs	CuScAcCiCs	CuAcCiCs	CuCbAcCiCs
2	CuScAcAsCiCs	CuScAcAsCiCs	CuScCbAs	CuScCbAcAsCiCs
3	CuScAcCiCs	CuAcCi	CuCbAcCi	CuCbAcCiCs
4	CuScCbAcCiCs	CuCbAcCi	CuCbAcCi	CuScCbAcCiCs
5	CuScCbAcCiCs	CuScCbAcCiCs	CuCbAcCiCs	CuScCbAcCiCs
6	CuAcCiCs	CuScAcCiCs	CuScAcCiCs	CuScAcCiCs
7	CuScAcCiCs	CuAcCiCs	CuScCbAcCiCs	CuScCbAcCiCs
8	CuAcCiCs	CuScAcCiCs	CuScAcCiCs	CuScCbAcCiCs
9	CuScAcCiCs	CuScAcCiCs	CuScAcCiCs	CuScCbAcCiCs
10	CuScAcCiCs	CuScAcCiCs	CuScAcCiCs	CuScCbAcAsCiCs
11	CuScAcCiCs	CuScAcCiCs	CuScCbAcCiCs	CuScCbAcCiCs
12	CuScAcCiCs	CuScAcCi	CuScCbAcCi	CuScCbAcCiCs
13	CuScCbAcCiCs	CuScAcCiCs	CuScCbAcCiCs	CuScCbAcCiCs
14	CuScAcAsCiCs	CuScAcAsCiCs	CuScCbAcAsCiCs	CuScCbAcAsCiCs
15	CuScAcAsCiCs	CuScAcAsCiCs	CuScAcAsCiCs	CuScCbAcAsCiCs
16	CuScCbAcAsCiCs	CuScCbAcAsCiCs	CuScCbAcAsCi	CuScCbAcAsCi
17	CuScAcAsCiCs	CuScAcAsCiCs	CuScCbAcCiCs	CuScCbAcAsCiCs
18	CuScAcAsCiCs	CuScAcCiCs	CuScAcCiCs	CuScCbAcCiCs
19	CuScAcCiCs	CuAcCi	CuCbAcCi	CuCbAcCi
20	CuScAcAsCiCs	CuAcCiCs	CuCbAcCiCs	CuScCbAcCiCs
21	CuScAcAsCiCs	CuScAcCiCs	CuScAcCiCs	CuScCbAcCiCs
22	CuAcCiCs	CuScCbAcCiCs	CuScCbAcCiCs	CuCbCiCs
23	CuAcCiCs	CuScAcCiCs	CuScCbAcCiCs	CuScCbAcCiCs
24	ScAcCs	CuScAcCiCs	CuScAcCiCs	CuScCbAcAsCiCs
25	CuScAcAsCiCs	CuScAcAsCiCs	CuScAcAsCiCs	CuScAcAsCiCs
26	CuScAcAsCiCs	CuScAs	CuScAcCiCs	CuScAcCiCs
27	ScAcAsCiCs	CuScAcAsCiCs	CuScAcAsCiCs	CuScAcAs
28	ScAcAsCiCs	ScAcAsCiCs	CuScAcCiCs	CuScAcCiCs
29	ScAcCiCs	CuScAcCiCs	CuScCbAcCi	CuScCbAcCi
30	ScAcCiCs	CuScAcCiCs	CuScAcCiCs	CuScCbAcCiCs
31	ScAcCiCs	CuScAcCiCs	CuScCbAcCiCs	CuScCbAcCiCs

กรุงเทพฯ กรกฎาคม ๒๕๑๐ Bangkok July 1967

ค่าเฉลี่ยของผลการตรวจอุตุนิยมวิทยาประจำวันและประจำเดือน

Daily and Monthly Values of Meteorological Elements

Date	Mean Barometric Pressure + 1000mb.	Temperature Max.	Temperature Min.	Temperature Range	Temperature Mean	Relative Humidity	Wind Velocity Extreme	Wind Velocity Mean	Mean Amount of Cloud	Total Rainfall	Mean Visibility	Amount of Evaporation	Weather Remarks
		°C.	°C.	°C.	°C.	%	Knot	Knot	0 — 8	mm.	km.	mm.	
1	03.60	34.1	26.1	8.0	29.6	70.8	21.6	5.3	7.1	1.6	16.0	3.6	
2	05.82	29.2	24.5	4.7	26.7	87.8	18.4	1.1	7.6	43.1	11.4	1.0	
3	06.46	33.0	25.0	8.0	28.3	77.6	18.9	4.1	6.1	-	17.0	3.2	
4	06.58	33.1	25.5	7.6	27.5	75.8	16.2	2.8	5.3	-	17.6	3.5	
5	06.61	34.8	26.6	8.2	29.6	75.1	15.7	3.3	6.1	-	18.0	3.5	
6	05.25	34.0	25.7	8.3	29.6	74.8	17.8	4.8	6.0	-	18.4	4.5	
7	04.50	33.6	26.5	7.1	29.6	71.2	20.0	4.3	6.8	-	18.6	3.4	
8	04.28	32.3	24.8	7.5	28.0	78.1	23.8	3.8	7.3	13.1	16.8	2.8	
9	03.22	32.5	24.6	7.9	28.2	79.4	15.5	2.7	6.9	2.6	15.0	2.8	
10	03.54	32.6	25.4	7.2	27.7	78.8	30.1	4.3	7.1	0.7	13.0	1.9	
11	03.09	32.8	25.1	7.7	28.5	77.7	17.3	3.6	6.9	-	16.2	2.7	
12	02.55	34.1	25.8	8.3	29.3	75.1	20.0	3.3	6.0	-	13.6	2.9	
13	04.76	33.2	26.6	6.6	28.5	78.5	18.2	1.8	7.0	0.1	13.0	2.5	
14	07.32	29.9	26.5	3.4	27.9	83.3	19.9	3.3	7.9	8.1	12.2	1.8	
15	08.31	31.6	25.8	5.8	28.2	80.5	13.5	1.7	8.0	-	11.6	2.3	
16	08.29	29.9	26.5	3.4	27.9	79.9	15.1	1.9	8.0	0.1	11.6	1.4	
17	07.86	33.2	24.8	8.4	27.6	80.8	15.1	1.5	8.0	2.1	14.2	2.4	
18	07.59	33.6	25.1	8.5	28.5	75.4	23.7	1.9	7.6	0.1	15.2	2.8	
19	05.99	35.4	22.7	12.7	28.6	73.5	29.2	4.5	5.4	21.7	17.0	3.6	
20	04.70	34.0	24.0	10.0	28.1	77.0	30.2	5.5	7.1	2.4	14.6	3.2	
21	04.78	33.8	25.1	8.7	28.8	75.3	20.5	3.3	7.6	-	18.2	2.9	
22	06.32	32.6	25.3	7.3	28.2	74.9	26.3	3.3	7.0	0.5	16.8	2.7	
23	06.37	31.6	24.8	6.8	27.6	78.8	20.5	2.0	7.4	2.7	14.8	2.0	
24	05.61	32.5	25.6	6.9	27.5	78.6	21.6	4.0	7.5	1.9	11.4	2.2	
25	05.05	30.6	25.0	5.6	27.3	78.6	21.4	3.3	8.0	1.1	13.8	2.7	
26	05.83	30.5	25.9	4.6	27.5	78.0	24.0	3.4	7.7	2.5	10.4	2.1	
27	06.87	30.4	25.0	5.4	26.7	82.5	21.1	2.2	7.9	7.8	11.4	2.2	
28	05.58	32.7	24.9	7.8	27.9	74.0	27.0	5.1	7.6	-	15.2	1.5	
29	03.15	33.3	24.9	8.4	29.0	71.7	26.6	7.0	7.1	0.1	18.0	4.6	
30	01.80	34.2	25.2	9.0	28.8	71.5	24.3	6.7	7.0	-	16.8	4.3	
31	03.05	33.8	26.3	7.5	28.7	74.8	23.8	4.6	7.1	2.7	15.6	4.1	
Totals										115.0		87.1	
Mean	05.31	32.7	25.3	7.3	28.3	77.1	21.2	3.6	7.1		14.9	2.8	
Abs. Max.	10.29	35.4		12.7		98.0	30.2			43.1		4.6	
Days	15th.	19th.		19th.		2nd.	20th.			2nd.		29th.	
Abs. Min.	98.78		22.7	3.4		49.0						1.0	
Days	30th.		19th.	14,16		19th.						2nd.	

กรุงเทพ ฯ – BANGKOK

ผลสรุปการตรวจประจำเดือน กรกฎาคม ๒๕๑๐

Monthly Summary for July 1967

1. ความกดอากาศ – AIR PRESSURE

สูงสุด	Extreme Maximum	1010.29 mb.	เมื่อ – on the 15th.
ต่ำสุด	Extreme Minimum	998.78 mb.	เมื่อ – on the 30th.
ระยะเปลี่ยนประจำวันสูงสุด	Max. Diurnal Range	6.00 mb.	เมื่อ – on the 19th.
ปานกลางสูงสุด	Mean Maximum	1007.23 mb.	
ปานกลางต่ำสุด	Mean Minimum	1002.89 mb.	
ปานกลาง	Mean	1005.31 mb.	

2. อุณหภูมิอากาศ – AIR TEMPERATURE

สูงสุด	Extreme Maximum	35.4 °C.	เมื่อ – on the 19th.
ต่ำสุด	Extreme Minimum	22.7 °C.	เมื่อ – on the 19th.
ระยะเปลี่ยนประจำวันสูงสุด	Max. Diurnal Range	12.7 °C.	เมื่อ – on the 19th.
ปานกลางสูงสุด	Mean Maximum	32.7 °C.	
ปานกลางต่ำสุด	Mean Minimum	25.3 °C.	
ปานกลาง	Mean	28.3 °C.	

3. ความชื้นสัมพัทธ์ – RELATIVE HUMIDITY

สูงสุด	Highest	98.0 %	เมื่อ – on the 2nd.
ต่ำสุด	Lowest	49.0 %	เมื่อ – on the 19th.
ปานกลาง	Mean	77.1 %	

4. ลม – SURFACE WINDS

ความเร็วสูงสุด	Greatest Velocity	30.2 Knot
ความเร็วปานกลาง	Mean Velocity	3.6 Knot
ทิศร่วม	Resultant Direction	S 42° 20' W

5. ฝนตก – RAINFALL

รวมทั้งเดือน	**Total Amount**	115.0	**mm.**		
ต่างจากปรกติ	**Departure from normal**	-64.4	**mm.**		
ความแรงของฝน	**Greatest Intensity**		**mm.**	**in**	**minutes**
ตกมากที่สุดในวันหนึ่ง	**Heaviest fall in 24 hrs.**	43.1	**mm.**	เมื่อ	**on the 2nd.**

6. หมายเหตุ – MISCELLANEOUS INFORMATION

ท้องฟ้าไม่มีเมฆ	**Cloudless sky**	0	
ท้องฟ้ามีเมฆบางส่วน	**Partly cloudy sky**	0	
ท้องฟ้ามีเมฆมาก	**Cloudy sky**	19	
ท้องฟ้ามีเมฆเต็ม	**Overcast**	12	
วันมีฝนตก	**Rainy days**	20	
วันมีน้ำค้าง	**Days with dew**	0	
วันมีหมอก	**Days with ground fog**	0	
วันมีฟ้าหรัวชื้น	**Days with mist**	14	
วันมีฟ้าหรัว	**Days with haze**	0	
วันมีพายุฟ้าคะนอง	**Days with thunderstorm**	11	
วันมีพายุฟ้าคะนองไม่ผ่านสถานี	**Days with distant thunderstorm**	0	
วันมีฟ้าแลบ	**Days with lightning**	17	
จำนวนไอน้ำรวมทั้งเดือน	**Total Evaporation**	87.1	**mm.**
จำนวนชั่วโมงที่มีแสงแดดทั้งเดือน	**Total Duration of Sunshine**		**hrs.**

สรุปผลการตรวจอุตุนิยมวิทยาประจำเดือน กรกฎาคม ๒๕๑๐

Summary of Meteorological Observations for mnoth of July 1967

สถานี Station	ค่าปานกลางความกดอากาศโดยลดและแก้แล้ว (เป็นมิลลิบาร์) Mean Reduced Barometric Presssure (in millibars)								
	1000 + จำนวนในตาราง 1000 + the numbers in the tables								ประจำเดือน For Month
	0100	0400	0700	1000	1300	1600	1900	2200	
Chiangrai	05.92	05.68	06.69	06.95	05.25	02.74	03.34	06.01	05.32
Pai	-	-	-	-	-	-	-	-	-
Mae Hongson	05.08	04.26	05.10	05.74	04.03	01.49	02.48	04.98	04.14
Chiangmai	04.62	03.86	04.79	05.58	03.82	01.31	02.13	04.55	03.83
Nan	04.86	-	05.39	05.76	03.88	01.62	02.40	-	03.99
Lampang	05.55	04.95	05.68	06.19	04.38	02.24	03.12	05.56	04.71
Phrae	-	-	04.47	05.33	03.73	01.24	01.91	-	03.33
Mae Sariang	05.74	04.67	05.43	06.80	05.18	02.91	03.07	05.74	04.94
Uttaradit	05.34	04.57	05.75	06.49	04.91	02.34	02.96	05.62	04.75
Loei	04.76	04.23	05.17	06.00	04.39	02.24	03.09	05.20	04.39
Nakhon Phanom	03.74	03.52	04.51	04.87	03.54	01.15	02.22	04.30	03.46
Udon Thani	06.22	05.56	06.63	07.92	06.60	04.39	04.24	06.35	05.99
Sakon Nakhon	04.83	-	05.76	06.11	04.82	02.69	03.46	-	04.61
Tak	-	-	04.89	05.70	04.21	02.12	02.98	-	03.98
Pnitsanulok	05.67	04.99	05.83	06.68	05.16	02.67	03.35	05.74	05.01
Mae Sot	06.64	-	06.24	07.27	05.71	04.03	04.88	-	05.80
Mukdahan	04.02	04.01	05.07	05.84	03.93	01.76	02.53	03.64	03.85
Phetchabun	-	-	05.14	05.88	03.88	01.77	02.67	-	03.87
Khon Kaen	06.09	05.34	06.26	07.59	06.28	04.00	04.25	06.53	05.79
Roi Et	05.17	04.43	05.43	06.10	04.51	02.16	02.80	05.09	04.46
Nakhon Sawan	05.76	04.96	05.90	06.84	05.19	02.97	03.96	05.90	05.19
Chaiyaphum	-	-	06.24	06.77	04.77	02.70	03.66	-	04.83
Ubon Ratchathani	05.97	05.44	06.38	06.98	05.22	02.87	03.69	06.11	05.33
Nakhon Ratchasima	06.35	05.68	06.72	07.19	05.26	03.23	04.23	06.87	05.69
Surin	05.47	05.06	06.07	06.77	04.93	02.66	04.06	05.80	05.10
Lopburi	06.47	05.86	06.84	07.73	06.07	03.59	04.87	07.14	06.07
Suphanburi	06.15	05.18	06.12	07.05	05.27	03.06	04.22	06.54	05.45
Prachinburi	-	-	06.76	07.77	06.07	03.95	04.86	-	05.88
Sap Muang	-	-	06.87	07.10	05.22	03.61	05.00	-	05.56
Kanchanaburi	07.97	07.16	08.15	08.86	07.13	05.23	06.54	08.45	07.44
Don Muang	06.74	05.62	06.46	07.70	06.32	03.97	04.65	06.81	06.03
Aranyaprathet	06.33	06.00	07.02	07.80	06.00	04.28	05.38	07.31	06.26
Pom Phrachunlachomklao	-	-	-	-	-	-	-	-	-
Chonburi	06.38	05.43	06.41	07.43	06.05	04.04	05.00	06.79	05.94
Ko Sichang	-	-	06.54	07.72	06.58	04.51	05.12	-	06.09
Sattahip	07.74	06.84	07.62	08.71	07.75	05.83	06.28	08.04	07.35
Chanthaburi	07.62	06.63	07.31	08.30	07.14	05.44	06.11	08.00	07.07
Hua Hin	06.59	05.54	06.57	07.43	05.82	04.01	04.97	07.64	06.07
Prachuap Khirikhan	07.23	05.97	07.07	08.09	06.81	05.29	05.84	07.39	06.71
Khlong Yai	07.03	-	07.54	08.52	07.35	05.61	06.44	-	07.08
Chumphon	08.56	07.18	08.11	09.22	08.01	06.46	06.99	09.15	07.96
Ranong	09.64	08.48	08.86	10.00	09.28	07.81	08.32	09.72	09.01
Ban Don	09.41	08.24	08.92	09.89	08.49	07.05	08.02	10.01	08.75
Nakhon Si Thammarat	-	-	-	-	-	-	-	-	-
Phuket	08.64	07.89	08.47	09.56	08.74	07.11	07.56	08.79	08.35
Trang	08.65	07.80	08.37	09.40	08.05	06.43	07.19	09.01	08.11
Songkhla	08.68	07.41	08.13	09.46	08.15	06.28	07.07	09.00	08.02
Narathiwat	08.28	06.77	08.34	09.22	07.47	05.82	06.87	09.29	07.76

สถานี Station	อุณหภูมิอากาศ (°ซ) Temperature in °C.							
	ค่าปานกลาง Means							
	ประจำเดือน For Month	สูงสุด Max.	ต่ำสุด Min.	ประจำวัน Daily Extremes				ระยะเปลี่ยนประจำวัน Daily Range
				สูงสุด Highest	วันที่ Date	ต่ำสุด Lowest	วันที่ Date	
Chiangrai	27.3	31.6	23.1	29.4	6	24.4	16	8.5
Pai	-	-	-	-	-	-	-	-
Mae Hongson	27.8	31.8	23.7	29.8	21	24.9	16	8.1
Chiangmai	27.7	31.9	23.4	28.7	6	24.3	16	8.5
Nan	28.4	32.9	24.0	30.4	12	24.4	26	8.9
Lampang	28.7	33.3	24.0	30.1	1	26.0	16	9.3
Phrae	29.0	33.8	24.3	30.8	12	24.9	16	9.5
Mae Sariang	26.7	30.5	22.8	29.4	20	24.0	16	7.6
Uttaradit	28.9	33.9	23.9	31.2	1	24.8	16	10.0
Loei	28.2	33.2	23.2	29.9	12	24.2	16	10.0
Nakhon Phanom	27.9	31.4	24.0	29.9	4	23.8	25	7.0
Udon Thani	28.6	32.1	25.0	31.0	7	25.5	16	7.1
Sakon Nakhon	28.0	31.4	24.5	30.9	7	23.7	25	6.9
Tak	29.6	33.7	25.6	31.3	13	25.0	16	8.1
Phitsanulok	29.3	33.9	24.7	30.9	12	25.9	16	9.2
Mae Sot	26.3	29.6	22.9	27.2	11	25.0	16	6.7
Mukdahan	28.5	32.4	24.6	30.6	6	25.2	25	7.8
Phetchabun	28.3	33.2	23.4	30.0	10	25.5	26	9.8
Khon Kaen	28.6	32.9	24.4	30.4	13	25.6	25	8.5
Roi Et	28.4	32.4	24.3	30.5	13	25.8	26	8.1
Nakhon Sawan	30.1	35.4	24.7	31.7	3days	27.1	16	10.7
Chaiyaphum	28.4	32.7	24.0	30.3	7	25.1	25	8.7
Ubon Ratchathani	28.1	32.1	24.2	30.6	5	25.1	27	7.9
Nakhon Ratchasima	28.8	34.2	23.5	31.0	13	25.8	28	10.7
Surin	27.2	32.3	22.1	29.0	6	24.6	27	10.2
Lopburi	-	32.9	-	-	-	-	-	-
Suphanburi	29.4	33.8	25.0	31.4	1	27.0	26	8.8
Prachinburi	28.1	31.9	24.3	29.8	6	26.5	2	7.6
Sap Muang	27.1	32.0	22.2	28.5	13	25.4	26	9.8
Kanchanaburi	28.8	33.1	24.5	31.3	1	25.8	26	8.6
Don Muang	29.1	33.0	25.1	30.6	5	26.3	2	7.9
Aranyaprathet	28.0	32.6	23.4	29.1	10,12	25.8	27	9.2
Pom Phrachunlachomklao	-	-	-	-	-	-	-	-
Chonburi	28.9	32.3	25.5	30.7	6	27.5	25	6.8
Ko Sichang	29.2	31.8	26.5	31.0	5	26.6	17	5.3
Sattahip	28.8	31.5	26.1	31.4	7	25.7	26	5.4
Chanthaburi	27.4	30.6	24.2	29.1	6	25.8	26	6.4
Hua Hin	28.7	32.8	24.7	31.0	12	26.8	18	8.1
Phrachuap Khirikhan	28.1	31.8	24.3	30.3	6	25.8	24	7.5
Khlong Yai	26.6	29.7	23.5	28.5	8	22.5	26	6.2
Chumphon	27.0	30.5	23.5	28.3	15	24.5	30	7.0
Ranong	26.5	30.1	22.9	27.9	17	24.1	10	7.2
Ban Don	27.6	32.3	22.9	29.0	28	25.6	30	9.4
Nakhon Si Thammarat	28.0	33.2	22.8	29.0	28	26.9	29	10.4
Phuket	27.6	31.0	24.2	29.6	26	24.9	30	6.8
Trang	27.4	31.9	23.0	29.2	6	25.2	30	8.9
Songkhla	27.9	32.3	23.5	29.6	6	24.3	30	8.8
Narathiwat	27.6	31.9	23.2	28.8	28	26.0	25	8.7

สถานี Station	อุณหภูมิอากาศ (°ซ.) Air Temperature in °C.								
	สูงสุดและต่ำสุด Extremes				ระยะเปลี่ยนประจำวัน Daily Range				ระยะเปลี่ยนระหว่างสูงสุดและต่ำสุด
	สูงสุด Max.	วันที่ Date	ต่ำสุด Min.	วันที่ Date	มากที่สุด Greatest	วันที่ Date	น้อยที่สุด Smallest	วันที่ Date	Range between Extreme Temp.
Chiangrai	34.5	19	20.8	31	12.3	18	3.9	27	13.7
Pai	-	-	-	-	-	-	-	-	-
Mae Hongson	34.8	20	22.2	27	11.2	20	3.3	16	12.6
Chiangmai	34.3	1	21.9	18	11.3	1	2.9	16	12.4
Nan	35.8	13	22.5	15	12.0	13	2.0	26	13.3
Lampang	35.7	1	22.5	18	11.5	18	4.8	16	13.2
Phrae	36.4	12	22.7	16	12.0	13	4.2	26	13.7
Mae Sariang	34.3	20	21.6	28	11.7	18	4.0	9	12.7
Uttaradit	37.5	12	22.3	16,21	14.0	13	4.6	25	15.2
Loei	35.6	12	21.5	20	13.3	18	3.8	16	14.1
Nakhon Phanom	34.3	4	22.2	15	10.2	19	2.4	25	12.1
Udon Thani	35.0	7	22.9	27	10.4	20	3.0	16	12.1
Sakon Nakhon	34.6	7	21.8	15	9.8	19	2.2	25	12.8
Tak	36.7	13	23.5	17	11.2	11	2.0	16	13.2
Phitsanulok	37.0	13	22.6	15	12.4	13	3.0	16	14.4
Mae Sot	31.7	11	22.0	25	9.0	11	3.0	16	9.7
Mukdahan	34.7	6	23.0	3days	10.2	20	4.3	25	11.7
Phetchabun	36.0	10	21.9	15	12.5	19	5.8	16,26	14.1
Khon Kaen	35.8	13	23.0	26	11.1	19	4.2	25	12.8
Roi Et	35.2	13	22.1	26	10.5	18	4.3	27	13.1
Nakhon Sawan	38.4	13	23.5	26	14.2	13	2.6	16	14.9
Chaiyaphum	35.8	13	22.5	26	11.7	13	4.3	25	13.3
Ubon Ratchathani	35.0	5	21.7	18	10.8	18	3.2	27	13.3
Nakon Ratchasima	37.8	13	22.1	21	13.8	4,19	4.3	28	15.7
Surin	34.5	5,7	20.2	26	12.6	17	6.2	28	14.3
Lopburi	35.5	6	-	-	-	-	-	-	-
Suphanburi	36.6	1	22.9	20	11.9	20	4.3	16	13.7
Prachinburi	34.0	6	23.0	2,18	10.0	1	4.6	16	11.0
Sap Muang	34.2	13	19.9	19	14.1	19	6.5	26	14.3
Kanchanaburi	36.5	1	22.1	27	11.7	19	5.1	26	14.4
Don Muang	36.2	13	24.1	2,27	11.8	13	3.5	16	12.1
Aranyaprathet	34.8	1	22.0	13,20	13.0	20	5.6	27	12.8
Pom Phrachunlachomklao	-	-	-	-	-	-	-	-	-
Chonburi	34.1	5	24.0	28	9.1	19	3.7	16,24	10.1
Ko Sichang	33.9	5	23.1	21	8.6	20	2.6	16	10.8
Sattahip	35.0	7	22.3	26	8.9	20	2.3	25	12.7
Chanthaburi	33.0	19	22.6	26	9.5	19	4.0	24	10.4
Hua Hin	36.6	12	22.8	18	11.2	12	4.6	24	13.8
Prachuap Khirikhan	34.9	6	22.9	16,27	10.6	19	3.6	24	12.0
Khlong Yai	31.8	1	19.9	26	8.4	27	2.6	25	11.9
Chumphon	33.1	4	22.6	27	10.3	4	2.9	30	10.5
Ranong	32.6	17	21.5	10	10.7	16	4.0	30	11.1
Ban Don	34.7	28	22.0	21	12.0	4	5.1	30	12.7
Nakhon Si Thammarat	35.1	28	21.2	24	13.4	23	6.4	26	13.9
Phuket	32.5	6,26	22.3	1	8.7	24,25	3.2	30	10.2
Trang	33.8	5	21.8	22	11.7	23	5.0	30	12.0
Songkhla	34.7	6	22.1	31	10.7	24	3.7	30	12.6
Narathiwat	34.0	31	21.5	25	11.0	31	5.0	30	12.5

สถานี Station	ความชื้นสัมพันธ์ (%) Relative Humidity in %								
	ค่าปานกลาง Means					ค่าสูงสุดและต่ำสุด Absolute Extremes			
	ประจำเดือน For Month	ประจำวัน Daily Extremes							
		สูงที่สุด Highest	วันที่ Date	ต่ำที่สุด Lowest	วันที่ Date	สูงที่สุด Highest	วันที่ Date	ต่ำที่สุด Lowest	วันที่ Date
Chiangrai	81.7	90.5	16	73.3	11	98.0	3days	49.0	6
Pai	-	-	-	-	-	-	-	-	-
Mae Hongson	83.3	92.4	16	73.5	20	98.0	7days	53.0	20
Chaingmai	77.9	91.5	16	68.4	13	96.0	3,28	48.0	1
Nan	79.1	93.7	26	69.0	5	99.0	10	51.0	13
Lampang	77.0	90.0	16	65.1	7	99.0	4	45.0	12
Phrae	70.4	90.6	16	56.4	12	98.0	16	43.0	12
Mae Sariang	84.6	94.0	16	72.8	20	98.0	3days	56.0	20
Uttaradit	76.8	92.9	16	63.9	12	100.0	14	45.0	12
Loei	74.5	92.0	16	64.8	13	98.0	25	44.0	11
Nakhon Phanom	84.7	96.6	25	77.4	21	99.0	19	55.0	21
Udon Thani	79.5	91.4	16	66.8	7	99.0	15	52.0	5,7
Sakon Nakhon	78.1	91.8	16	64.2	7	97.0	28	51.0	30
Tak	63.3	92.2	16	50.2	10,11	97.0	16	38.0	11
Phitsanulok	76.5	91.5	16	63.6	7	98.0	14	46.0	13
Mae Sot	85.5	90.3	16,23	78.5	11	98.0	5days	61.0	11
Mukdahan	79.6	91.2	25	68.7	5	99.0	26	52.0	17
Phetchabun	74.4	90.4	26	62.6	13	99.0	21,25	50.0	3days
Khon Kaen	76.9	89.6	15	64.0	6	98.0	17	47.0	7
Roi Et	79.5	92.9	14	68.4	7	99.0	8days	49.0	7,13
Nakhon Sawan	68.0	90.3	16	54.8	8	98.0	17	36.0	13
Chaiyaphum	69.2	84.0	25	55.2	7	95.0	3days	40.0	7
Ubon Ratchathani	78.8	87.8	27	69.6	6	98.0	26	51.0	6
Nakhon Ratchasima	75.0	87.4	15	63.5	12	98.0	3days	44.0	11
Surin	82.0	93.0	14	69.8	5	100.0	16	54.0	3days
Lopburi	80.9	90.6	16	73.4	5	97.0	3days	48.0	6
Suphanburi	69.0	80.8	16	57.4	6,7	100.0	14	42.0	5
Prachinburi	81.3	90.4	14	73.4	6	98.0	1,2	58.0	31
Sap Muang	68.9	85.0	29	58.2	27	100.0	28	42.0	17
Kanchanaburi	71.0	83.7	2	61.8	21	95.0	2,17	41.0	5
Don Muang	79.0	92.1	2	68.9	30	100.0	8	50.0	5,30
Aranyaprathet	84.0	92.2	26	75.9	6	99.0	15	52.0	15
Pom Phrachunlachomklao	-	-	-	-	-	-	-	-	-
Chonburi	73.8	83.3	14	66.3	6	95.0	10	48.0	5
Ko Sichang	70.7	84.6	17	65.2	4	95.0	17	56.0	4,5
Sattahip	76.7	87.8	10	71.5	31	99.0	10	47.0	19
Chanthaburi	85.7	94.1	26	79.1	8	99.0	26	65.0	5,19
Hua Hin	72.4	83.3	17	62.5	31	98.0	17	45.0	12
Prachuap Khirikhan	78.4	91.0	11	63.6	19	100.0	15,18	47.0	19
Khlong Yai	86.9	96.3	13	80.7	4	100.0	14	62.0	4
Chumphon	85.5	94.5	11	78.2	23	98.0	7days	62.0	23
Ranong	88.6	97.5	30	80.0	15,17	99.0	10 days	59.0	15
Ban Don	82.4	94.1	30	72.4	23	98.0	31	43.0	23
Nakhon Si Thammarat	80.0	87.8	30	73.9	24	98.0	16	53.0	23,28
Phuket	76.8	87.8	1	66.2	26	98.0	1	57.0	25,26
Trang	84.8	94.0	30	79.9	7,23	99.0	3	54.0	3days
Songkhla	80.1	91.1	30	71.1	22	98.0	17,31	50.0	22
Narathiwat	80.2	91.7	1	74.0	29	98.0	15	55.0	29

สถานี Station	ลมผิวพื้น Surface Winds								
	ทิศร่วม Resultant Direction				ความแน่ทิศ Steadiness in %				กำลังลมอย่างมากที่สุดตามมาตราโบฟอร์ต Greatest force in Beaufort Scale
	เวลา 0700	เวลา 1000	เวลา 1300	เวลา 1600	เวลา 0700	เวลา 1000	เวลา 1300	เวลา 1600	
Chiangrai	S18W	S18W	S14W	S29W	10	52	68	60	7
Pai	–	–	–	–	–	–	–	–	–
Mae Hongson	S19W	S15W	S40W	S28W	7	51	56	56	6
Chiangmai	N67E	S27W	S14W	S23W	3	37	67	43	7
Nan	S42E	S24E	S28E	S21E	38	90	63	46	5
Lampang	S 6 E	S49W	S45W	S58W	10	70	60	50	8
Phrae	S34W	S39W	S43W	S42W	64	93	81	79	8
Mae Sariang	Calm	S 9 E	S	S 2 E	–	20	46	75	3
Uttaradit	S	S36W	S63W	S30W	3	28	29	26	5
Loei	N11E	S 2 W	S81W	S63W	17	10	40	37	5
Nakhon Phanom	S30E	S16E	N70W	S68W	46	48	21	4	6
Udon Thani	S27W	S14W	S80E	S41W	15	41	37	30	6
Sakon Nakhon	S23W	S32W	S58W	S33W	43	50	43	54	5
Tak	N87W	S77W	S74W	S66W	39	57	72	65	6
Phitsanulok	S 5 E	S 5 W	S32W	S11W	36	72	62	70	3
Mae Sot	S40E	S32W	S38W	S36W	26	50	75	85	5
Mukdahan	S39W	S58W	S56W	S38W	42	50	64	58	5
Phetchabun	S	S 3 W	S 7 W	S22W	23	66	79	53	4
Khon Kaen	S63W	S51W	S84W	S70W	51	47	33	38	7
Roi Et	S25W	S45W	S41W	S37W	54	70	70	66	6
Nakhon Sawan	S 6 E	S15W	S11W	S33W	59	64	50	54	5
Chaiyaphum	S69W	S66W	S63W	S89W	56	79	73	69	7
Ubon Ratchathani	S 1 W	S30W	S56W	S67W	46	72	64	43	6
Nakhon Ratchasima	S40W	S61W	S88W	S71W	26	75	75	59	7
Surin	S 1 W	S36W	S34W	S27W	69	73	75	73	7
Lopburi	S 7 W	S13W	S29W	S21W	20	71	75	63	5
Suphanburi	S37W	S45W	S52W	S51W	82	74	75	47	6
Prachinburi	N55E	S71W	S76W	S82W	4	80	84	73	5
Sap Muang	S27W	S45W	S57W	S56W	7	74	78	64	6
Kanchanaburi	S68W	S74W	S79W	S83W	71	85	84	86	3
Don Muang	S47W	S59W	S65W	S41W	53	69	62	65	7
Aranyaprathet	N83W	S86W	S81W	S89W	56	95	86	79	5
Pom Phrachunlachomklao	–	–	–	–	–	–	–	–	–
Chonburi	S 4 W	S47W	S40W	S32W	46	76	81	93	6
Ko Sichang	S54W	S62W	S55W	S42W	85	85	92	88	6
Sattahip	S75W	S70W	S59W	S48W	75	77	84	79	8
Chanthaburi	S27W	S43W	S45W	S40W	7	58	74	77	7
Hua Hin	S42W	S61W	S29W	S43W	39	41	34	58	6
Prachuap Khirikhan	S70W	S66W	S68W	S68W	49	72	53	78	6
Khlong Yai	N41W	N89W	N84W	N88W	35	52	59	66	8
Chumphon	S68W	S54W	S58W	S70W	18	56	62	66	6
Ranong	S63W	S74W	S81W	S78W	44	72	86	94	7
Ban Don	S53W	S52W	S82W	S80W	16	91	93	73	7
Nakhon Si Thammarat	S51W	S53W	S53W	S69W	21	70	70	63	5
Phuket	W	S86W	S75W	S87W	16	46	51	66	5
Trang	S67E	S63W	S62W	S69W	3	29	49	63	7
Songkhla	S18W	S61W	S75W	N87W	21	60	37	23	8
Narathiwat	S41W	S31W	N22E	N40E	70	87	35	51	6

สถานี Station	ลมผิวพื้น Surface Winds														
	ทิศลม Wind Direction									กำลังลมตามมาตราโบฟอร์ต Wind Force in Beaufort Scale					
	ทำการตรวจเวลา 0700 Observation at 0700									ทำการตรวจเวลา 0700 Observation at 0700					
	Calm	N	NE	E	SE	S	SW	W	NW	1—3	4	5—6	7	8—9	> 9
Chiangrai	25	-	-	1	-	2	2	-	1	6	-	-	-	-	-
Pai	-	-	-	-	-	-	-	-	-	-	-	-	-	-	-
Mae Hongson	29	-	-	-	-	1	1	-	-	2	-	-	-	-	-
Chiangmai	26	2	1	-	1	-	1	-	-	5	-	-	-	-	-
Nan	-	-	-	7	15	9	-	-	-	31	-	-	-	-	-
Lampang	26	-	-	1	1	1	2	-	-	5	-	-	-	-	-
Phrae	6	1	-	-	1	8	12	3	-	25	-	-	-	-	-
Mae Sariang	31	-	-	-	-	-	-	-	-	-	-	-	-	-	-
Uttaradit	30	-	-	-	-	1	-	-	-	1	-	-	-	-	-
Loei	13	6	2	3	1	2	-	3	1	18	-	-	-	-	-
Nakhon Phanom	7	1	1	3	8	7	3	-	1	24	-	-	-	-	-
Udon Thani	11	6	-	2	1	4	7	-	-	20	-	-	-	-	-
Sakon Nakhon	11	1	-	1	2	6	9	1	-	20	-	-	-	-	-
Tak	16	-	-	-	1	-	2	8	4	15	-	-	-	-	-
Phitsanulok	18	-	-	1	1	10	1	-	-	13	-	-	-	-	-
Mae Sot	17	1	-	3	4	5	-	-	1	14	-	-	-	-	-
Mukdahan	12	-	-	1	1	6	5	6	-	19	-	-	-	-	-
Phetchabun	24	-	-	-	-	7	-	-	-	7	-	-	-	-	-
Khon Kaen	11	-	1	-	-	1	10	7	1	20	-	-	-	-	-
Roi Et	12	-	-	-	-	10	7	2	-	19	-	-	-	-	-
Nakhon Sawan	11	-	-	-	5	13	2	-	-	18	2	-	-	-	-
Chaiyaphum	11	-	-	-	1	1	6	12	-	20	-	-	-	-	-
Ubon Ratchathani	9	1	-	1	5	9	4	2	-	22	-	-	-	-	-
Nakhon Ratchasima	23	-	-	-	-	2	5	1	-	8	-	-	-	-	-
Surin	6	-	-	1	4	14	6	-	-	25	-	-	-	-	-
Lopburi	25	-	-	-	-	5	1	-	-	6	-	-	-	-	-
Suphanburi	2	-	-	-	1	7	18	3	-	29	-	-	-	-	-
Prachinburi	26	-	-	3	-	-	-	1	1	5	-	-	-	-	-
Sap Muang	27	-	-	1	-	-	3	-	-	4	-	-	-	-	-
Kanchanaburi	7	-	-	-	-	2	8	14	-	24	-	-	-	-	-
Don Muang	6	-	1	1	2	3	11	7	-	25	-	-	-	-	-
Aranyaprathet	13	1	-	-	-	-	-	16	1	18	-	-	-	-	-
Pom Phrachunlachomklao	-	-	-	-	-	-	-	-	-	-	-	-	-	-	-
Chonburi	14	-	-	-	2	12	1	2	-	16	1	-	-	-	-
Ko Sichang	2	-	-	-	-	3	17	9	-	20	9	-	-	-	-
Sattahip	-	3	-	-	-	1	14	10	3	10	13	8	-	-	-
Chanthaburi	28	-	-	-	-	1	2	-	-	3	-	-	-	-	-
Hua Hin	18	-	-	-	-	2	10	1	-	13	-	-	-	-	-
Prachuap Khirikhan	14	-	-	-	-	1	6	10	-	17	-	-	-	-	-
Khlong Yai	9	5	5	-	-	1	1	8	2	21	1	-	-	-	-
Chumphon	25	-	-	-	-	1	1	4	-	6	-	-	-	-	-
Ranong	9	-	2	1	-	2	8	9	-	22	-	-	-	-	-
Ban Don	26	-	-	-	-	-	4	1	-	5	-	-	-	-	-
Nakhon Si Thammarat	22	-	-	1	-	1	4	3	-	9	-	-	-	-	-
Phuket	26	-	-	-	-	-	-	5	-	5	-	-	-	-	-
Trang	29	-	1	-	-	1	-	-	-	2	-	-	-	-	-
Songkhla	24	-	-	-	-	4	3	-	-	7	-	-	-	-	-
Narathiwat	9	-	-	-	-	2	20	-	-	22	-	-	-	-	-

สถานี Station	ลมผิวพื้น Surface Winds														
	ทิศลม Wind Direction									กำลังลมตามมาตราโบฟอร์ต Wind Force in Beaufort Scale					
	ทำการตรวจเวลา 1000 Observation at 1000									ทำการตรวจเวลา 1000 Observation at 1000					
	Calm	N	NE	E	SE	S	SW	W	NW	1—3	4	5—6	7	8—9	> 9
Chiangrai	7	-	1	3	-	9	9	2	-	24	-	-	-	-	-
Pai	-	-	-	-	-	-	-	-	-	-	-	-	-	-	-
Mae Hongson	7	2	-	2	1	9	10	-	-	24	-	-	-	-	-
Chiangmai	10	3	-	-	2	7	8	-	1	21	-	-	-	-	-
Nan	-	-	-	-	17	13	-	1	-	31	-	-	-	-	-
Lampang	7	-	-	-	1	2	16	5	-	24	-	-	-	-	-
Phrae	-	-	-	-	-	7	21	3	-	30	1	-	-	-	-
Mae Sariang	22	-	-	2	-	6	-	1	-	9	-	-	-	-	-
Uttaradit	20	-	1	-	-	2	8	-	-	11	-	-	-	-	-
Loei	-	4	1	7	2	6	3	5	3	31	-	-	-	-	-
Nakhon Phanom	-	2	-	5	8	8	5	2	1	31	-	-	-	-	-
Udon Thani	-	3	-	3	5	9	6	5	-	31	-	-	-	-	-
Sakon Nakhon	2	3	1	1	2	7	12	3	-	29	-	-	-	-	-
Tak	7	-	-	-	2	3	1	17	1	24	-	-	-	-	-
Phitsanulok	-	1	-	1	3	20	2	3	1	31	-	-	-	-	-
Mae Sot	5	1	1	2	2	6	12	1	1	25	1	-	-	-	-
Mukdahan	6	-	2	1	1	2	10	9	-	25	-	-	-	-	-
Phetchabun	6	2	-	-	1	19	3	-	-	25	-	-	-	-	-
Khon Kaen	3	2	2	2	1	1	16	3	1	28	-	-	-	-	-
Roi Et	3	-	-	1	1	6	12	8	-	28	-	-	-	-	-
Nakhon Sawan	4	1	-	1	1	16	4	4	-	25	2	-	-	-	-
Chaiyaphum	3	-	-	-	-	3	10	15	-	25	3	-	-	-	-
Ubon Ratchathani	3	-	-	-	3	9	11	5	-	25	3	-	-	-	-
Nakhon Ratchasima	3	-	-	-	1	3	11	12	1	26	2	-	-	-	-
Surin	-	2	-	-	1	10	15	3	-	31	-	-	-	-	-
Lopburi	6	-	-	-	1	17	5	2	-	25	-	-	-	-	-
Suphanburi	-	-	1	1	-	6	17	4	2	30	1	-	-	-	-
Prachinburi	-	1	-	1	-	2	10	16	1	31	-	-	-	-	-
Sap Muang	7	-	-	-	1	-	22	1	-	16	8	-	-	-	-
Kanchanaburi	-	-	-	-	1	-	11	17	2	31	-	-	-	-	-
Don Muang	-	1	1	-	1	4	13	10	1	28	3	-	-	-	-
Aranyaprathet	1	-	-	-	-	1	1	28	-	30	-	-	-	-	-
Pom Phrachunlachomklao	-	-	-	-	-	-	-	-	-	-	-	-	-	-	-
Chonburi	1	1	-	1	-	5	17	6	-	28	2	-	-	-	-
Ko Sichang	-	-	1	-	-	1	18	10	1	20	11	-	-	-	-
Sattahip	-	-	-	1	1	1	11	15	2	11	13	7	-	-	-
Chanthaburi	12	-	-	-	1	1	16	1	-	19	-	-	-	-	-
Hua Hin	8	2	-	2	2	-	10	7	-	23	-	-	-	-	-
Prachuap Khirikhan	3	-	-	1	-	5	5	17	-	28	-	-	-	-	-
Khlong Yai	12	1	-	-	-	-	4	11	3	19	-	-	-	-	-
Chumphon	10	-	-	-	-	6	5	10	-	17	4	-	-	-	-
Ranong	7	-	-	-	-	1	7	16	-	24	-	-	-	-	-
Ban Don	2	-	-	-	-	-	24	5	-	29	-	-	-	-	-
Nakhon Si Thammarat	6	-	-	-	-	2	17	4	2	25	-	-	-	-	-
Phuket	8	-	2	2	-	-	4	15	-	22	1	-	-	-	-
Trang	17	-	-	-	1	3	3	5	2	12	1	1	-	-	-
Songkhla	6	-	-	2	-	3	8	12	-	25	-	-	-	-	-
Narathiwat	-	-	1	-	-	6	23	-	1	31	-	-	-	-	-

สถานี Station	ลมผิวพื้น Surface Winds														
	ทิศลม Wind Direction									กำลังลมตามมาตราโบฟอร์ต Wind Force in Beaufort Scale					
	ทำการตรวจเวลา 1300 Observation at 1300									ทำการตรวจเวลา 1300 Observation at 1300					
	Calm	N	NE	E	SE	S	SW	W	NW	1—3	4	5—6	7	8—9	> 9
Chiangrai	-	1	-	4	-	15	8	3	-	31	-	-	-	-	-
Pai	-	-	-	-	-	-	-	-	-	-	-	-	-	-	-
Mae Hongson	5	3	-	-	-	8	13	1	1	26	-	-	-	-	-
Chiangmai	4	-	-	-	6	10	9	1	1	27	-	-	-	-	-
Nan	-	2	-	3	13	9	2	1	1	30	1	-	-	-	-
Lampang	2	-	-	2	2	3	15	4	3	28	1	-	-	-	-
Phrae	-	-	-	-	2	6	16	6	1	27	4	-	-	-	-
Mae Sariang	5	2	2	2	-	15	4	-	1	26	-	-	-	-	-
Uttaradit	20	-	-	-	-	1	6	2	2	11	-	-	-	-	-
Loei	-	4	-	3	1	6	2	12	3	31	-	-	-	-	-
Nakhon Phanom	-	8	3	1	2	3	8	3	3	31	-	-	-	-	-
Udon Thani	-	4	5	10	1	7	3	1	-	31	-	-	-	-	-
Sakon Nakhon	2	4	3	-	1	3	14	3	1	27	2	-	-	-	-
Tak	3	-	-	-	2	2	4	20	-	26	2	-	-	-	-
Phitsanulok	1	2	-	-	2	13	6	6	1	30	-	-	-	-	-
Mae Sot	2	1	-	-	1	8	15	3	1	24	5	-	-	-	-
Mukdahan	2	-	1	1	-	7	7	13	-	29	-	-	-	-	-
Phetchabun	5	-	-	-	1	20	5	-	-	26	-	-	-	-	-
Khon Kaen	5	3	3	1	-	1	11	3	4	25	1	-	-	-	-
Roi Et	2	-	1	1	-	8	12	7	-	29	-	-	-	-	-
Nakhon Sawan	4	-	1	2	1	16	-	6	1	25	2	-	-	-	-
Chaiyaphum	2	-	-	-	1	4	9	14	1	25	3	1	-	-	-
Ubon Ratchathani	2	1	-	1	1	5	10	10	1	25	4	-	-	-	-
Nakhon Ratchasima	1	1	1	-	-	1	5	17	5	27	3	-	-	-	-
Surin	2	-	1	-	1	8	15	4	-	29	-	-	-	-	-
Lopburi	2	-	-	-	1	13	10	4	1	29	-	-	-	-	-
Suphanburi	-	-	-	1	1	4	16	6	3	24	7	-	-	-	-
Prachinburi	-	1	-	-	-	2	8	19	1	31	-	-	-	-	-
Sap Muang	2	-	1	-	-	-	21	5	2	25	2	2	-	-	-
Kanchanaburi	1	-	-	-	-	3	5	20	2	30	-	-	-	-	-
Don Muang	-	-	2	1	-	5	9	11	3	30	1	-	-	-	-
Aranyaprathet	-	-	-	-	1	3	-	27	-	31	-	-	-	-	-
Pom Phrachunlachomklao	-	-	-	-	-	-	-	-	-	-	-	-	-	-	-
Chonburi	1	-	-	-	-	10	13	7	-	27	3	-	-	-	-
Ko Sichang	-	-	-	-	-	1	22	8	-	19	12	-	-	-	-
Sattahip	-	-	1	-	-	2	16	11	1	12	14	5	-	-	-
Chanthaburi	5	-	-	-	-	5	17	3	1	26	-	-	-	-	-
Hua Hin	-	-	-	4	8	1	7	7	4	29	2	-	-	-	-
Prachuap Khirikhan	-	-	1	4	1	3	4	18	-	27	4	-	-	-	-
Khlong Yai	8	1	-	-	-	1	3	12	6	23	-	-	-	-	-
Chumphon	6	-	-	-	2	4	6	13	-	18	4	3	-	-	-
Ranong	2	-	-	-	-	1	6	20	2	25	3	1	-	-	-
Ban Don	-	-	-	-	-	-	8	20	3	30	1	-	-	-	-
Nakhon Si Thammarat	4	-	-	2	-	2	14	8	1	27	-	-	-	-	-
Phuket	3	-	-	6	-	-	5	17	-	23	5	-	-	-	-
Trang	5	1	1	-	2	4	7	9	2	16	7	3	-	-	-
Songkhla	1	1	2	5	-	3	5	13	1	28	1	1	-	-	-
Narathiwat	-	1	17	2	-	-	4	7	-	30	1	-	-	-	-

สถานี Station	ลมผิวพื้น Surface Winds														
	ทิศลม Wind Direction									กำลังลมตามมาตราโบฟอร์ต Wind Force in Beaufort Scale					
	ทำการตรวจเวลา 1600 Observation at 1600									ทำการตรวจเวลา 1600 Observation at 1600					
	Calm	N	NE	E	SE	S	SW	W	NW	1—3	4	5—6	7	8—9	> 9
Chiangrai	-	2	-	3	-	10	13	2	1	31	-	-	-	-	-
Pai	-	-	-	-	-	-	-	-	-	-	-	-	-	-	-
Mae Hongson	11	-	-	-	1	8	9	2	-	19	1	-	-	-	-
Chiangmai	3	-	-	-	4	9	7	1	2	26	-	-	-	-	-
Nan	-	1	2	5	6	10	4	1	2	29	2	-	-	-	-
Lampang	8	-	-	-	2	2	10	5	4	15	8	-	-	-	-
Phrae	-	1	-	1	-	8	15	6	-	23	8	-	-	-	-
Mae Sariang	7	-	-	-	2	21	1	-	-	24	-	-	-	-	-
Uttaradit	16	-	1	1	-	6	4	2	1	15	-	-	-	-	-
Loei	1	2	1	3	2	5	4	11	2	30	-	-	-	-	-
Nakhon Phanom	2	5	3	4	2	4	5	4	2	29	-	-	-	-	-
Udon Thani	-	4	3	2	2	6	8	6	-	31	-	-	-	-	-
Sakon Nakhon	6	1	1	-	3	4	12	3	1	25	-	-	-	-	-
Tak	2	-	-	1	2	4	4	17	1	26	3	-	-	-	-
Phitsanulok	1	2	-	-	3	18	4	3	-	30	-	-	-	-	-
Mae Sot	1	-	-	-	1	8	18	2	1	26	3	1	-	-	-
Mukdahan	7	-	-	1	1	7	9	6	-	23	1	-	-	-	-
Phetchabun	4	4	-	1	-	13	8	1	-	27	-	-	-	-	-
Khon Kaen	8	2	1	-	-	-	12	4	2	23	-	-	-	-	-
Roi Et	7	-	-	-	2	5	13	4	-	23	1	-	-	-	-
Nakhon Sawan	1	-	2	1	2	10	7	7	1	24	6	-	-	-	-
Chaiyaphum	-	-	-	1	1	3	9	14	3	26	5	-	-	-	-
Ubon Ratchathani	2	1	2	2	2	4	4	13	1	25	3	1	-	-	-
Nakhon Ratchasima	2	-	1	1	1	4	6	13	3	24	2	-	-	-	-
Surin	-	-	1	1	1	13	10	5	-	31	-	-	-	-	-
Lopburi	6	-	-	-	2	12	7	3	1	25	-	-	-	-	-
Suphanburi	1	-	-	2	4	3	11	4	6	17	13	-	-	-	-
Prachinburi	1	2	-	1	-	2	6	17	2	30	-	-	-	-	-
Sap Muang	5	-	-	1	1	-	18	2	4	19	4	3	-	-	-
Kanchanaburi	-	-	-	-	-	1	8	17	5	31	-	-	-	-	-
Don Muang	1	-	1	-	2	10	7	9	1	27	2	1	-	-	-
Aranyaprathet	2	1	-	-	-	3	1	21	3	29	-	-	-	-	-
Pom Phrachunlachomklao	-	-	-	-	-	-	-	-	-	-	-	-	-	-	-
Chonburi	-	-	-	-	-	10	20	1	-	27	4	-	-	-	-
Ko Sichang	1	-	-	-	-	5	22	3	-	23	6	1	-	-	-
Sattahip	-	1	-	-	-	8	14	7	1	15	10	6	-	-	-
Chanthaburi	4	-	-	-	1	3	22	-	1	27	-	-	-	-	-
Hua Hin	1	-	-	1	5	5	7	11	1	28	2	-	-	-	-
Prachuap Khirikhan	-	-	-	1	-	5	6	19	-	27	4	-	-	-	-
Khlong Yai	9	-	-	-	-	-	3	15	4	22	-	-	-	-	-
Chumphon	6	-	-	-	1	3	5	16	-	18	4	3	-	-	-
Ranong	-	-	-	-	-	-	10	20	1	30	1	-	-	-	-
Ban Don	3	1	-	-	-	1	9	14	3	25	3	-	-	-	-
Nakhon Si Thammarat	4	1	-	-	-	4	11	10	1	27	-	-	-	-	-
Phuket	6	-	-	2	-	-	3	19	1	24	1	-	-	-	-
Trang	5	1	-	-	1	4	5	14	1	22	4	-	-	-	-
Songkhla	-	3	6	2	-	4	6	8	2	29	1	1	-	-	-
Narathiwat	1	2	18	3	-	-	4	3	-	29	1	-	-	-	-

สถานี Station	จำนวนเมฆ Cloud Amount 0—8		ทรรศนวิสัย Visibility Km.		จำนวนฝนตก มม. Rainfall in mm.				จำนวนน้ำระเหย มม. Evaporation (piche) mm.		
	เวลา 0700	เวลา 1300	เวลา 0700	เวลา 1300	วันมีฝน Rainy day	จำนวนฝนตก Total Amount	มากที่สุดในวันหนึ่ง Heaviest in 24 hours จำนวน Amount	วันที่ Date	รวมทั้งเดือน Total for Month	มากที่สุดในวันหนึ่ง Greatest in one day	วันที่ Date
Chiangrai	6.3	6.5	11.5	13.3	20	355.5	96.0	25	53.5	3.6	12
Pai	–	–	–	–	–	–	–	–	–	–	–
Mae Hongson	7.3	6.5	10.0	12.2	25	185.5	29.9	26	38.1	2.0	19,24
Chiangmai	7.0	6.5	11.6	13.4	15	200.5	51.3	30	69.2	3.6	24
Nan	7.3	6.6	7.9	12.1	21	155.2	24.6	27	53.9	3.0	11
Lampang	6.3	6.8	17.5	19.2	16	107.4	21.2	17	70.8	3.7	7
Phrae	6.9	6.7	10.4	10.8	12	82.5	19.0	15	96.1	5.2	2,12
Mae Sariang	7.6	6.7	8.1	13.1	26	212.0	31.6	1	31.7	2.3	20
Uttaradit	7.2	6.5	14.3	17.7	15	200.6	76.0	15	59.1	3.5	3days
Loei	6.5	6.0	7.5	10.8	14	171.1	59.2	1	71.3	4.5	7
Nakhon Phanom	6.9	6.5	7.8	10.0	21	396.1	95.5	28	40.4	2.0	17,21
Udon Thani	6.7	6.1	9.3	11.4	14	213.7	98.1	14	77.3	4.8	5
Sakon Nakhon	6.5	6.1	9.3	12.1	16	148.5	30.7	14	71.5	4.6	4
Tak	6.4	6.8	15.1	16.8	11	64.6	16.5	15	114.3	6.1	6
Phitsanulok	6.7	6.7	11.1	14.4	15	106.6	39.5	14	–	–	–
Mae Sot	7.0	6.6	10.0	17.2	27	223.8	32.2	24	37.2	2.0	20
Mukdahan	7.0	6.3	13.0	15.8	19	154.4	30.0	24	36.9	3.2	5
Phetchabun	6.9	6.8	8.5	10.4	13	151.9	36.8	14	70.9	3.7	1
Khon Kaen	6.3	6.9	9.9	13.0	14	149.3	62.4	7	–	–	–
Roi Et	6.6	6.6	8.9	11.5	17	227.7	69.3	30	58.5	3.7	6
Nakhon Sawan	6.3	6.3	14.9	17.7	11	79.0	27.5	22	128.4	6.9	6
Chaiyaphum	6.1	6.6	10.1	12.0	14	102.1	46.7	21	105.3	6.6	7
Ubon Ratchathani	7.0	6.8	11.0	13.1	19	208.9	54.6	25	89.4	5.6	6
Nakhon Ratchasima	6.1	6.2	8.5	11.6	15	86.4	26.2	30	85.7	4.2	3days
Surin	6.7	7.3	8.6	10.1	19	342.9	59.6	16	80.3	4.6	5,6
Lopburi	6.4	6.4	8.8	11.2	22	188.8	39.6	1	72.2	4.2	5
Suphanburi	6.3	5.8	7.9	12.4	15	134.9	35.2	1	76.4	4.0	5,7
Prachinburi	7.0	6.8	11.2	13.4	24	308.5	32.9	13	50.7	2.6	6,21
Sap Muang	5.5	5.9	11.9	18.1	17	126.7	39.5	28	88.8	4.6	3days
Kanchanaburi	6.6	6.5	12.0	14.3	15	101.9	26.1	2	86.4	5.3	19
Don Muang	6.9	6.7	13.3	16.6	22	228.7	44.7	12	–	–	–
Aranyaprathet	6.0	6.8	11.6	13.5	17	172.1	35.4	16	78.5	3.7	3days
Pom Phrachunlachomklao	–	–	–	–	–	–	–	–	–	–	–
Chonburi	6.1	5.4	11.0	15.7	16	81.7	31.5	14	84.5	4.3	6
Ko Sichang	6.7	5.6	10.0	11.8	13	87.8	30.8	16	73.4	3.3	7
Sattahip	7.1	6.8	13.7	15.4	15	52.0	19.1	25	93.3	4.0	9,22
Chanthaburi	7.2	6.9	5.3	9.1	26	414.4	98.3	13	58.4	3.0	31
Hua Hin	6.7	7.0	11.3	11.1	14	114.7	41.2	17	96.4	5.6	30
Prachuap Khirikhan	6.7	6.4	11.1	11.8	21	86.5	34.7	15	65.2	3.6	19
Khlong Yai	7.3	7.4	5.8	7.5	28	742.0	115.7	13	36.1	2.7	24
Chumphon	7.3	7.4	8.1	12.3	23	224.3	47.8	29	46.8	4.7	23
Ranong	7.4	7.3	6.6	9.1	26	917.5	152.3	30	34.8	2.4	25
Ban Don	6.7	6.6	7.4	10.4	19	123.0	40.0	31	65.1	4.5	23
Nakhon Si Thammarat	6.0	5.7	5.2	8.8	13	142.6	42.2	4	–	–	–
Phuket	6.8	5.7	10.5	13.6	14	115.2	22.8	9	71.9	3.9	29
Trang	6.5	6.5	6.3	13.2	19	188.5	59.5	30	42.6	2.3	5,22
Songkhla	6.4	6.9	10.2	13.7	9	57.5	37.9	30	83.9	5.4	22
Narathiwat	6.3	6.5	8.4	11.0	12	146.7	58.4	24	–	–	–

สถานี Station	ทรรศนวิสัย Visibility									
	Number of Observations									
	< 0.05 Km.	0.05—0.1Km.	0.2—0.5Km.	0.6—1.0Km.	2—4 Km.	5—10 Km.	11—20 Km.	21—30 Km.	31—50 Km.	> 50 Km.
Chiangrai *	-	-	1	2	12	76	157	-	-	-
Pai	-	-	-	-	-	-	-	-	-	-
Mae Hongson *	-	-	-	1	34	76	137	-	-	-
Chiangmai *	-	-	-	-	6	78	164	-	-	-
Nan +	-	-	1	-	9	124	52	-	-	-
Lampang +	-	-	-	-	6	16	164	-	-	-
Phrae	-	-	-	-	6	50	99	-	-	-
Mae Sariang +	-	-	-	2	20	108	56	-	-	-
Uttaradit +	-	-	-	-	6	36	144	-	-	-
Loei +	-	1	-	-	15	128	42	-	-	-
Nakhon Phanom +	-	-	-	1	25	114	46	-	-	-
Udon Thani *	-	-	-	-	5	176	67	-	-	-
Sakon Nakhon +	-	-	1	4	14	53	114	-	-	-
Tak	-	-	-	-	3	14	132	6	-	-
Phitsanulok *	-	-	1	-	10	75	162	-	-	-
Mae Sot +	-	-	1	5	6	32	129	13	-	-
Mukdahan +	-	-	-	-	11	59	116	-	-	-
Phetchabun	-	-	-	-	1	115	39	-	-	-
Khon Kaen *	-	-	-	-	5	155	88	-	-	-
Roi Et +	-	-	-	2	10	119	55	-	-	-
Nakhon Sawan +	-	-	-	-	9	37	140	-	-	-
Chaiyaphum	-	-	-	-	5	58	92	-	-	-
Ubon Ratchathani *	-	-	-	-	1	83	164	-	-	-
Nakhon Ratchasima *	-	-	1	-	9	147	91	-	-	-
Surin +	-	-	1	-	6	147	32	-	-	-
Lopburi +	-	-	-	-	3	139	44	-	-	-
Suphanburi	-	-	-	-	10	91	54	-	-	-
Prachinburi	-	-	-	-	1	32	122	-	-	-
Sap Muang	-	1	-	3	19	42	90	-	-	-
Kanchanaburi +	-	-	-	-	3	42	141	-	-	-
Don Muang *	-	-	-	2	3	19	221	3	-	-
Aranyaprathet +	-	-	-	-	4	49	133	-	-	-
Pom Phrachunlachomklao	-	-	-	-	-	-	-	-	-	-
Chonburi +	-	-	1	3	8	16	158	-	-	-
Ko Sichang	-	-	-	1	2	71	81	-	-	-
Sattahip *	-	-	-	-	-	20	228	-	-	-
Chanthaburi *	-	-	3	6	27	203	9	-	-	-
Hua Hin +	-	-	-	-	-	94	92	-	-	-
Prachuap Khirikhan +	-	-	1	-	4	76	105	-	-	-
Khlong Yai +	-	-	2	7	35	121	21	-	-	-
Chumphon +	-	-	2	3	13	91	77	-	-	-
Ranong +	-	-	8	11	17	112	38	-	-	-
Ban Don *	-	-	-	3	1	222	22	-	-	-
Nakhon Si Thammarat	-	-	-	8	11	136	-	-	-	-
Phuket	-	-	-	2	4	25	124	-	-	-
Trang +	-	-	-	3	9	53	121	-	-	-
Songkhla *	-	-	-	1	3	49	195	-	-	-
Narathiwat +	-	-	-	-	3	165	18	-	-	-

* Observation for 8 times per day.

\+ Observation for 6 times per day.

Other stations 5 times per day.

สถานี Station	จำนวนวันที่มี Number of days with						
	○	◑	◐	●	⌒	≡	=
Chiangrai	0	2	19	10	0	0	0
Pai	-	-	-	-	-	-	-
Mae Hongson	0	0	20	11	1	0	0
Chiangmai	0	0	22	9	29	1	1
Nan	0	0	18	13	19	1	6
Lampang	0	0	29	2	24	0	1
Phrae	0	0	23	8	20	0	2
Mae Sariang	0	0	21	10	0	0	0
Uttaradit	0	0	22	9	26	0	10
Loei	0	1	23	7	9	1	6
Nakhon Phanom	0	1	22	8	0	0	0
Udon Thani	0	1	23	7	0	0	1
Sakon Nakhon	0	3	20	8	0	0	0
Tak	0	0	19	12	0	0	0
Phitsanulok	0	0	20	11	27	0	0
Mae Sot	0	0	20	11	14	0	2
Mukdahan	0	0	23	8	1	0	1
Phetchabun	0	0	18	13	27	2	0
Khon Kaen	0	1	21	9	10	0	2
Roi Et	0	0	24	7	3	0	0
Nakhon Sawan	0	0	23	8	0	0	0
Chaiyaphum	0	0	22	9	0	0	0
Ubon Ratchathani	0	0	23	8	29	0	0
Nakhon Ratchasima	0	2	21	8	25	1	8
Surin	0	1	20	10	28	0	3
Lopburi	0	0	22	9	0	0	0
Suphanburi	0	1	21	9	0	0	2
Prachinburi	0	0	20	11	31	0	0
Sap Muang	0	3	23	5	6	2	2
Kanchanaburi	0	0	24	7	0	0	0
Don Muang	0	0	23	8	9	0	8
Aranyaprathet	0	0	26	5	9	0	10
Pom Phrachunlachomklao	-	-	-	-	-	-	-
Chonburi	0	2	21	8	0	0	0
Ko Sichang	0	1	20	10	0	0	8
Sathahip	0	0	21	10	0	0	0
Chanthaburi	0	0	22	9	9	1	27
Hua Hin	0	0	17	14	12	0	0
Prachuap Khirikhan	0	1	19	11	2	0	0
Khlong Yai	0	0	11	20	0	6	0
Chumphon	0	0	15	16	21	0	8
Ranong	0	0	12	19	7	0	5
Ban Don	0	1	23	7	23	3	14
Nakhon Si Thammarat	0	4	25	2	15	0	29
Phuket	0	3	22	6	19	0	5
Trang	0	0	25	6	25	3	19
Songkhla	0	1	20	10	6	0	22
Narathiwat	0	0	26	5	8	0	4

สถานี Station	จำนวนวันที่มี Number of days with					
	∞	△	↘	(⊼)	⊼	∀
Chiangrai	0	0	14	10	11	0
Pai	-	-	-	-	-	-
Mae Hongson	0	0	10	4	4	0
Chiangmai	0	0	4	9	1	0
Nan	0	0	17	3	12	0
Lampang	0	0	26	5	5	0
Phrae	0	0	17	11	1	0
Mae Sariang	0	0	8	0	0	0
Uttaradit	3	0	10	3	3	0
Loei	0	0	24	12	6	0
Nakh on Phanom	0	0	23	0	14	0
Udon Thani	0	0	23	0	4	0
Sakon Nakhon	0	0	20	4	7	0
Tak	0	0	7	4	3	0
Phitsanulok	0	0	15	0	8	0
Mae Sot	0	0	7	1	0	0
Mukdahan	0	0	28	12	3	0
Phetchabun	0	0	31	0	10	0
Khon Kaen	0	0	24	6	3	0
Roi Et	0	0	18	5	8	0
Nakhon Sawan	0	0	7	7	3	0
Chaiyaphum	0	0	29	9	4	0
Ubon Ratchathani	0	0	26	9	9	0
Nakhon Ratchasima	0	0	19	6	5	0
Surin	0	0	24	2	12	0
Lopburi	0	0	17	11	13	0
Suphanburi	0	0	12	6	5	0
Prachinburi	0	0	31	16	15	0
Sap Muang	0	0	27	9	5	0
Kanchanaburi	0	0	16	2	3	0
Don Muang	1	0	26	9	9	0
Aranyaprathet	0	0	12	4	4	0
Pom Phrachunlachomklao	-	-	-	-	-	-
Chonburi	0	0	9	1	3	0
Ko Sichang	0	0	15	7	4	0
Sattahip	0	0	20	3	0	0
Chanthaburi	0	0	14	8	8	1
Hua Hin	0	0	10	6	3	0
Prachuap Khirikhan	0	0	2	1	2	0
Khlong Yai	0	0	14	14	8	0
Chumphon	0	0	11	1	11	0
Ranong	0	0	2	5	2	0
Ban Don	0	0	8	10	9	0
Nakhon Si Thammarat	23	0	26	3	7	0
Phuket	0	0	1	3	1	0
Trang	0	0	22	4	8	0
Songkhla	2	0	14	13	3	0
Narathiwat	0	0	22	2	11	0

รายงานฝนตกของบางสถานี ประจำเดือน กรกฎาคม ๒๕๑๐

Rainfall Report of some selected stations for month of July 1967

สถานีตรวจน้ำฝน Rainfall Station	จำนวนฝนตก Amount			ต่างจากปรกติ Departure
	วันฝนตก Rainy days	๒๕๑๐ 1967	๒๕๐๙ 1966	mm.
ภาคเหนือ Northern Part				
1. Chiangrai *	20	355.5	322.7	+ 46.2
2. Mae Hongson *	25	185.5	190.3	- 91.7
3. Mae Sariang *	-	-	242.3	- 213.1
4. Chiangmai *	15	200.5	204.2	+ 13.9
5. Nan *	21	155.2	167.2	- 49.5
6. Lamphun	1	23.5	...	- 131.9
7. Lampang *	16	107.4	135.9	- 21.7
8. Phrae *	12	82.5	73.9	- 37.5
9. Uttaradit *	15	200.6	136.5	- 34.6
ภาคตะวันออกเฉียงเหนือ Northeastern Part				
1. Nong Khai	20	213.3	182.1	- 14.6
2. Loei *	14	171.1	127.8	+ 43.2
3. Udon Thani *	14	213.7	170.5	+ 15.8
4. Sakon Nakhon *	16	148.5	210.7	- 10.9
5. Khon Kaen *	14	149.3	152.5	- 19.0
6. Maha Sarakham	7	64.6	169.7	- 72.5
7. Roi Et *	17	227.7	140.6	+ 15.3
8. Mukdahan *	19	154.4	309.9	- 91.8
9. Chaiyaphum *	14	102.1	103.6	- 27.1
10. Ubon Ratchathani *	19	208.9	445.6	- 51.7
11. Sisaket	7	180.0	263.5	- 20.0
12. Buriram	...	...	118.1	...
13. Nakhon Phanom *	21	396.1	324.6	- 78.1
14. Surin *	19	342.9	123.1	+ 151.1
15. Nakhon Ratchasima *	15	86.4	191.2	- 41.7
ภาคกลาง Central Part				
1. Sukho Thai	8	83.5	250.0	- 65.2
2. Tak *	11	64.6	66.8	- 39.8
3. Mae Sot *	27	223.8	307.9	- 122.8
4. Phitsanulok *	15	106.6	140.3	- 97.1
5 Kamphaeng Phet	5	228.9	152.9	+ 120.5
6. Phichit	...	...	165.8	...
7. Nakhon Sawan *	11	79.0	103.6	- 68.7
8. Phetchabun *	13	151.9	268.7	- 46.0
9. Uthai Thani	5	113.8	94.0	- 23.2
10. Chainat	...	...	...	...
11. Singburi	8	121.4	99.2	- 33.6
12. Lopburi *	22	188.8	183.6	+ 28.4
13. Ang Thong	9	138.1	170.5	- 20.7
14. Saraburi	16	183.6	329.0	- 45.8
15. Suphanburi *	15	134.9	120.2	+ 7.4
16. Ayutthaya	13	121.0	217.5	- 56.2
17. Nakhon Nayok	17	383.1	313.0	- 10.0
18. Pathum Thani	13	199.0	166.6	+ 7.8

รายงานฝนตกของบางสถานี ประจำเดือน กรกฎาคม ๒๕๑๐

Rainfall Report of some selected stations for month of July 1967

สถานีตรวจน้ำฝน Rainfall Station	จำนวนฝนตก Amount			ต่างจากปรกติ Departure
	วันฝนตก Rainy days	๒๕๑๐ 1967	๒๕๐๙ 1966	mm.
19. Kanchanaburi *	15	101.9	67.1	- 19.4
20. Nonthaburi	-	-	158.1	- 167.7
21. Nakhon Pathom	18	105.3	169.3	- 43.3
22. Don Muang *	22	228.7	134.4	+ 47.5
23. Thonburi	13	159.8	...	+ 10.8
24. Bangkok *	19	114.7	314.7	- 64.7
25. Samut Prakan	16	151.1	185.5	- 61.0
26. Samut Sakhon	14	133.1	150.7	- 23.9
27. Samut Songkhram	9	149.5	210.5	+ 40.3
ภาคตะวันออก Eastern Part				
1. Prachinburi *	24	308.5	296.5	- 70.0
2. Aranyaprathet *	17	172.1	131.4	- 46.8
3. Chachoengsao	9	158.7	175.9	- 48.7
4. Chonburi *	16	81.7	165.7	- 102.6
5. Sattahip *	15	52.0	96.5	- 43.1
6. Rayong	...	...	233.3	...
7. Chanthaburi *	26	414.4	389.1	- 119.4
8. Trat	22	837.7	808.2	+ 226.7
9. Khlong Yai *	28	742.0	1190.4	- 50.5
ภาคใต้ Southern Part				
1. Ratburi	11	151.4	108.8	+ 19.4
2. Phetburi	7	90.6	257.4	- 39.6
3. Hua Hin *	14	114.7	129.2	+ 35.6
4. Prachuap Khirikhan *	21	86.5	68.6	- 7.0
5. Chumphon *	23	224.3	156.6	+ 32.7
6. Ranong *	26	917.5	932.5	+ 85.3
7. Ban Don *	19	123.0	62.0	- 7.9
8. Phang — nga	9	157.6	386.0	- 235.6
9. Nakhon Si Thammarat *	13	142.6	136.9	+ 45.2
10. Krabi	9	157.6	195.2	- 57.1
11. Phuket *	14	115.2	376.7	- 167.2
12. Phatthalung	...	...	137.3	...
13. Trang *	19	188.5	216.5	- 50.3
14. Songkhla *	9	57.5	147.1	- 34.6
15. Pattani	...	...	60.9	...
16. Satun	2	149.3	148.5	- 80.9
17. Yala	...	...	85.7	...
18. Narathiwat *	12	146.7	208.3	+ 38.1

* ผลการตรวจของสถานีตรวจอากาศกรมอุตุนิยมวิทยา
Data from Meteorological Department

— ไม่มีฝนตก **No Rainfall**

... ไม่ได้รับรายงาน **No Report**

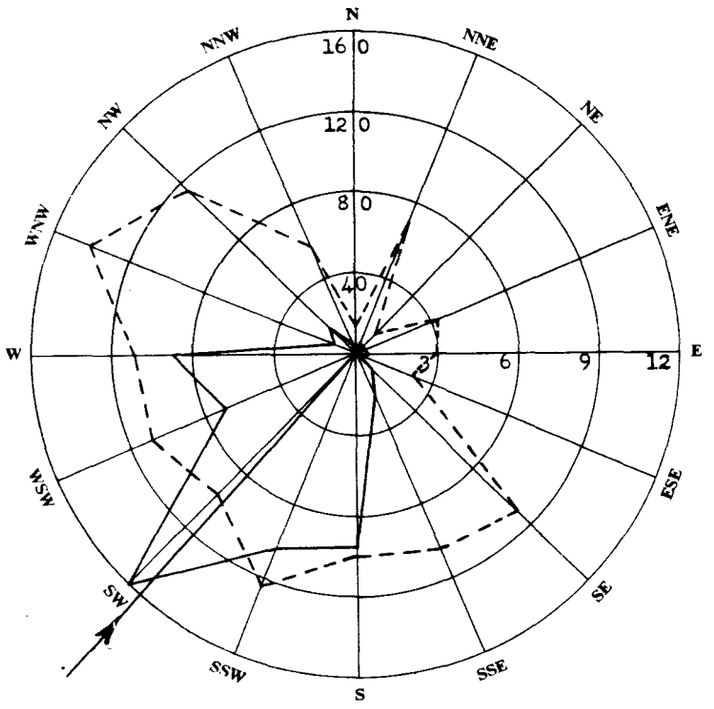

ผลสรุปการตรวจลมรายชั่วโมงของสถานี กรุงเทพ ฯ

Wind—Rose of Bangkok

กรกฎาคม ๒๕๑๐ ทิศร่วม (Resultant Direction) S 42° 20' W July 1967

ทิศ Direction		N	NNE	NE	ENE	E	ESE	SE	SSE	S	SSW	SW	WSW	W	WNW	NW	NNW	Calm
ความถี่ Frequency	ชม. Hrs.	1	4	4	4	5	3	10	22	97	106	161	70	91	12	18	3	133
	%	0.1	0.5	0.5	0.5	0.7	0.4	1.4	3.0	13.0	14.3	21.6	9.4	12.2	1.6	2.4	0.4	17.9
ความเร็วรวม istance Travelled	กม./ชม. Km.hr.	1.0	21.0	4.0	13.0	15.0	7.0	85.0	177.0	735.0	993.0	1177.0	580.0	759.0	131.0	156.0	13.0	-
ความเร็วเฉลี่ย Mean Velocity	กม./ชม. Km.hr.	1.0	5.3	1.0	3.3	3.0	2.3	8.5	8.0	7.6	9.4	7.3	8.3	8.3	10.9	8.7	4.3	-

——— เส้นความถี่ของลมในทิศต่าง ๆ เป็นจำนวนชั่วโมง

- - - - - ความเร็วลมเฉลี่ยเป็น กม./ชม. ในทิศต่าง ๆ

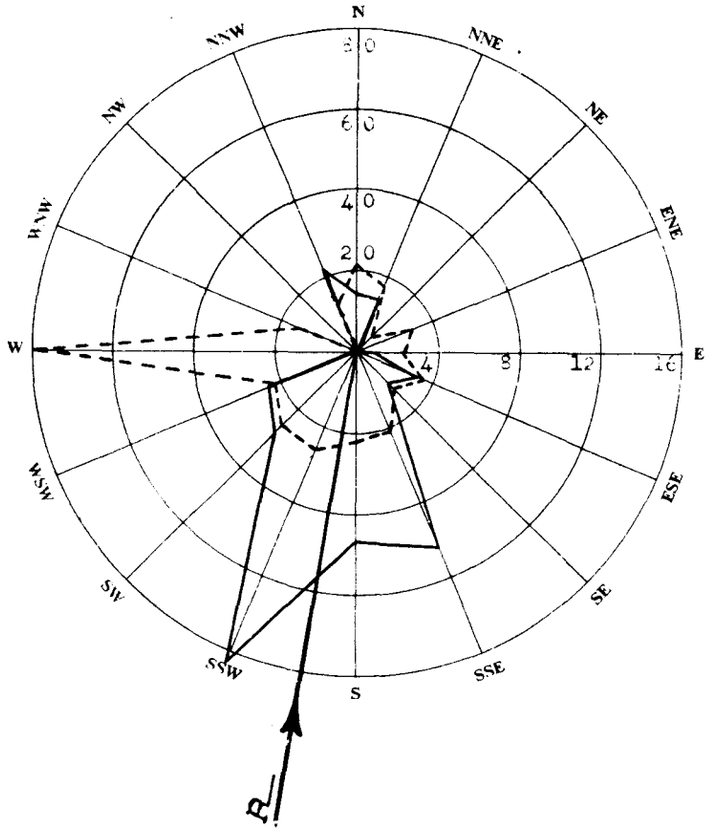

ผลสรุปการตรวจลมรายชั่วโมงของสถานี เชียงใหม่

Wind—Rose of Chiangmai

กรกฎาคม ๒๕๑๐ ทิศร่วม (Resultant Direction) S 9° 47'W July 1967

ทิศ Direction		N	NNE	NE	ENE	E	ESE	SE	SSE	S	SSW	SW	WSW	W	WNW	NW	NNW	Calm
ความถี่ Frequency	ชม. Hrs.	14	14	1	2	5	16	11	54	48	86	30	23	1	2	-	21	416
	%	1.9	1.9	0.1	0.3	0.7	2.1	1.5	7.3	6.5	11.6	4.0	3.1	0.1	0.3	-	2.8	55.
ความเร็วรวม Distance Travelled	กม./ชม. Km.hr.	59.5	47.5	1.0	6.0	11.5	59.4	28.0	226.5	212.0	438.6	152.8	100.3	16.0	6.0	-	52.8	-
ความเร็วเฉลี่ย Mean Velocity	กม./ชม. Km.hr.	4.3	3.4	1.0	3.0	2.3	3.7	2.5	4.2	4.4	5.1	5.1	4.4	16.0	3.0	-	2.5	-

——— เส้นความถี่ของลมในทิศต่าง ๆ เป็นจำนวนชั่วโมง

- - - - - ความเร็วลมเฉลี่ยเป็น กม./ชม. ในทิศต่าง ๆ

บัญชีแสดงรายการที่ตั้งสถานีตรวจอากาศชายทะเล

List of Coastal Meteorological Stations with their Geographical Position.

Station	ตำบลที่ตั้งของสถานี Geographical Positions						สูงจากระดับทะเลเป็นเมตร Altitude in m.	หมายเหตุ Remarks
	แลต. Lat.	น. N.		ลอง. Long.	อ. E.			
	°		"	°	'	"		
San Don	13	26	31	100	36	16	19.0	
Hin Sampayue	13	33	55	100	48	07	11.3	
Ko Phai	12	55	51	100	40	25	144.0	
Rayong	12	39	37	101	16	26	18.5	
Ko Chuang	12	30	56	100	57	33	150.0	
Laem Sing	12	28	07	102	03	43	82.4	
Laem Ngop	12	10	10	102	23	46	11.0	
Lang Suan	09	56	32	99	09	45	14.0	
Ko Prap	09	13	20	99	15	25	78.0	
Ko Tapao Noi	07	49	49	98	25	37	55.0	
Laem Ta Chi	06	57	00	101	17	36	29.4	

สรุปผลการตรวจอุตุนิยมวิทยาของสถานีตรวจอากาศชายทะเล ประจำเดือน กรกฎาคม ๒๕๑๐

Monthly Summary of Meteorological Observations for Coastal Stations for Month of July 1967

Coastal Station	เมฆ / Clouds จำนวนวันที่มี / Number of days with				
	Clear	Partly cloudy (1—4 oktas)	Cloudy (5—7 oktas)	Overcast (8 oktas)	Mean cloudiness (0—8 oktas)
San Don	NO OBSERVATIONS				
Hin Sampayue	NO OBSERVATIONS				
Ko Phai	-	1	19	11	6.7
Rayong	-	-	24	7	7.0
Ko Chuang	-	1	30	-	6.2
Laem Sing	-	4	25	2	6.0
Laem Ngop	-	-	24	7	6.6
Lang Suan	-	-	23	8	7.3
Ko Prap	-	3	21	7	6.6
Ko Tapao Noi	-	1	25	5	6.9
Laem Ta Chi	-	6	25	-	6.0

สรุปผลการตรวจอุตุนิยมวิทยาของสถานีตรวจอากาศชายทะเล ประจำเดือน กรกฎาคม ๒๕๑๐

Monthly Summary of Meteorological Observations for Coastal Stations for Month of July 1967

Station	ทรรศนวิสัย Visibility										จำนวนวันที่มี Number of days with		
	จำนวนครั้งที่มีการตรวจ Number of Observation										Thunder—storm	Lightning	Fog
	<0.05 Km.	0.05—0.1 Km.	0.2—0.5 Km.	0.6—1 Km.	2—4 Km.	5—10 Km.	11—20 Km.	21—30 Km.	31—50 Km.	> 50 Km.			
San Don			N O		O B	S	E	R V	A	T I	O N	S	
Hin Sampayue			N O		O B	S	E	R V	A	T I	O N	S	
Ko Phai	-	-	-	-	-	-	124	-	-	-	-	10	-
Rayong	-	-	-	-	-	72	52	-	-	-	3	2	-
Ko Chuang	-	-	-	-	-	6	118	-	-	-	2	6	-
Laem Sing	-	-	-	-	-	77	47	-	-	-	2	4	-
Laem Ngop	-	-	-	-	1	123	-	-	-	-	-	-	-
Lang Suan	-	-	-	-	6	113	5	-	-	-	1	1	-
Ko Prap	-	-	-	-	-	124	-	-	-	-	-	-	-
Ko Tapao Noi	-	-	-	-	2	83	39	-	-	-	-	16	-
Laem Ta Chi	-	-	-	-	-	8	116	-	-	-	5	3	-

Note :— Each of stations observed 4 times per day.

สรุปผลการตรวจอุตุนิยมวิทยาของสถานีตรวจอากาศชายทะเล ประจำเดือน กรกฎาคม ๒๕๑๐

Monthly Summary of Meteorological Observations for Coastal Stations for Month of July 1967

Station	ลักษณะทะเลและคลื่นใต้น้ำ / State of sea and swell								
	จำนวนวันที่มี / Number of days with								
	Calm 0—0.1 m.	Smooth 0.1—0.5 m.	Slight 0.5—1.25 m.	Moderate 1.25—2.5 m.	Rough 2.5—4 m.	Very rough 4—6 m.	High 6—9 m.	Very high 9—14 m.	Swell
San Don		N O	O	B S	E R	V A T	I O	N S	
Hin Sampayue		N O	O	B S	E R	V A T	I O	N S	
Ko Phai	-	-	2	29	-	-	-	-	31
Rayong	-	-	7	24	-	-	-	-	8
Ko Chuang	-	-	16	15	-	-	-	-	30
Laem Sing	-	-	12	19	-	-	-	-	31
Laem Ngop	-	-	15	16	-	-	-	-	-
Lang Suan	-	2	29	-	-	-	-	-	31
Ko Prap	29	1	1	-	-	-	-	-	-
Ko Tapao Noi	-	3	20	8	-	-	-	-	26
Laem Ta Chi	3	8	18	2	-	-	-	-	20

กรมอุตุนิยมวิทยา

สำนักนายกรัฐมนตรี

รายงานอุตุนิยมวิทยาประจำเดือน

ปีที่ ๓๒ ฉบับที่ ๘

สิงหาคม ๒๕๑๐

METEOROLOGICAL DEPARTMENT

OFFICE OF THE PRIME MINISTER

MONTHLY METEOROLOGICAL BULLETIN

Vol. 32 Part 8

August 1967

พลเรือโท สนิธ เวสารัชชนันท์

อธิบดี

๑ มกราคม ๒๕๑๑
จำนวน ๒๐๐ เล่ม

Sanit Vesa-rajananda

Vice Admiral, Director General

กรมอุตุนิยมวิทยา

สำนักนายกรัฐมนตรี

รายงานอุตุนิยมวิทยาประจำเดือน

ปีที่ ๓๒ ฉบับที่ ๘

สิงหาคม ๒๕๑๐

METEOROLOGICAL DEPARTMENT

OFFICE OF THE PRIME MINISTER

MONTHLY METEOROLOGICAL BULLETIN

Vol. 32 Part 8

August 1967

พลเรือโท สนิธ เวสารัชชนันท์

อธิบดี

Sanit Vesa-rajananda

Vice Admiral, Director General

Publication of this report was supported by the Research and Development Field Unit — Thailand, Advanced Research Projects Agency, Office of the Secretary of Defense, United States Government.

สารบาญ

INDEX

หน้า
Page

คำนำ
Introduction ... ... ก *A*

บัญชีแสดงรายการที่ตั้งสถานีตรวจอากาศ
List of Meteorological Stations with their Geographical Positions 1

ลมฟ้าอากาศ
A Summary 2

รายงานผลการตรวจรายชั่วโมงประจำเดือนของสถานีกลางกรุงเทพ ฯ สำหรับ
Hourly values for Central Stations, Bangkok of

ความกดอากาศ *Pressure*

ความชื้นสัมพันธ์ *Relative Humidity*

อุณหภูมิ *Temperature*

ลม *Surface wind*

ฝน *Rainfall* 4

รายงานผลการตรวจเฉพาะเวลา 0700 1000 1300 1600
Observation at fixed hours of

ทรรศนวิสัย *Visibility*

จำนวนเมฆ *Amount of Clouds*

ชนิดของเมฆ *Form of Clouds* 10

รายงานค่าเฉลี่ยประจำวันและประจำเดือนของผลการตรวจอุตุนิยมวิทยาต่าง ๆ และสรุปผลการตรวจประจำเดือนของสถานีกลางกรุงเทพ ฯ
Daily and Monthly values of Meteorological Elements and Monthly Summary of Central Stations, Bangkok 11

สรุปผลการตรวจอุตุนิยมวิทยาประจำเดือนของบางสถานี
Summary of Observations of some selected Stations 14

รายงานฝนประจำเดือน
Monthly Rainfall report 27

สรุปผลการตรวจลมประจำเดือนของสถานีกลางกรุงเทพ ฯ
Wind - rose of Central Stations, Bangkok 29

สรุปผลการตรวจลมประจำเดือนของสถานีสัตหีบ
Wind - rose of Sattahip 30

สรุปผลการตรวจอุตุนิยมวิทยาของสถานีชายทะเล
Summary of Meteorological Observations for Coastal Stations 31

คำนำ

PREFACE

1. สถานีตรวจอากาศกลางกรุงเทพ ฯ แห่งกองสถานีตรวจอากาศ กรมอุตุนิยมวิทยา ตั้งอยู่ที่ถนนสุขุมวิท จังหวัดพระนคร ในแลต. 13° 44' น. ลอง. 100° 30' อ. สูงของบาโรเมตรจากระดับทะเล 16.37 เมตร เวลาที่ใช้ในการตรวจอุตุนิยมวิทยาใช้เวลากรุงเทพ ฯ และมีการตรวจอุตุนิยมวิทยาทุกชั่วโมง สำหรับสถานีอื่น ๆ ได้มีรายการแจ้งอยู่ในตารางแล้วและส่วนมากทำการตรวจวันละ 8 เวลาเท่านั้น

The Central Meteorological Station in Bangkok is situated at Lat. 13° 44' *N., Long.* 100° 30' *E., height of barometer* 16.37 *metres above Mean Sea-level. For all readings local standard time is used* (105 *th. degree M. E. G.*) *and hourly observations are maintained. For other stations generally eight observations are made at* 3 *hour intervals from* 0100 *to* 2200.

2. ความกดอากาศได้แก้อุณหภูมิ แลตติจูด และระดับทะเลแล้ว
Barometric readings are corrected for temperature, latitude and Mean Sea-level.

3. ทิศและความเร็วลมเป็นรายชั่วโมง ตรวจโดยเครื่องวัดลมชนิดอัตโนมัติแบบไดนส์
Hourly directions and velocities of the wind are taken from the record sheets of the Dines Pressure Tube Anemograph.

4. เธอร์โมเมตรทุกชนิดได้ติดตั้งไว้ในเรือนเธอร์โมเมตรแบบสเตเวนสัน
All thermometers are installed in Stevenson screen.

5. เครื่องหมายลมฟ้าอากาศและปรากฏการณ์บางอย่างทางอุตุนิยมวิทยา ในช่องหมายเหตุลมฟ้าอากาศใช้แบบสากล มีความหมายดังต่อไปนี้ :-
International Symbols are used in registering the state of weather and other meteorological phenomena.

B

○ ท้องฟ้าไม่มีเมฆ **Clear**

◑ ท้องฟ้ามีเมฆบางส่วน **Partly cloudy**

◐ ท้องฟ้ามีเมฆมาก **Cloudy**

● ท้องฟ้ามีเมฆเต็ม **Overcast**

∞ ฟ้าหรัวแห้ง ทรรศนวิสัยเกินกว่า 1000 เมตร **Haze**

↘ ฟ้าแลบในระยะไกล **Lightning**

= ฟ้าหรัวชื้น (หมอกบาง) ทรรศนวิสัยตั้งแต่ 1000 เมตร ถึง 2000 เมตร **Mist**

≡ หมอก ทรรศนวิสัยต่ำกว่า 1000 เมตร **Fog**

∀ พายุฝน **Squall**

⊙ ฝนละออง **Drizzle**

◉ ฝน **Rain**

⊕ ฝนผ่าน **Shower**

⊕̂ ฝนผ่านหรือฝนที่มีลูกเห็บเล็กน้อยหรือปานกลาง **Shower with slight or moderate hail**

ᚱ พายุฟ้าคะนอง **Thunderstorm**

ᚱ̇ พายุฟ้าคะนองอย่างอ่อนมีฝน **Slight thunderstorm**

ᚱ̂ พายุฟ้าคะนองอย่างอ่อนมีลูกเห็บ **Slight thunderstorm with hail**

ᚱ̇ พายุฟ้าคะนองอย่างปานกลางมีฝน **Moderate thunderstorm**

ᚱ̂ พายุฟ้าคะนองอย่างปานกลางมีลูกเห็บ **Moderate thunderstorm with hail**

ᚱ̇ พายุฟ้าคะนองอย่างแรงมีฝน **Heavy thunderstorm**

ᚱ̂ พายุฟ้าคะนองอย่างแรงมีลูกเห็บ **Heavy thunderstorm with hail**

(ᚱ) พายุฟ้าคะนองไม่ผ่านสถานี **Distant thunderstorm**

⊕ อาทิตย์ทรงกลด **Solar halo**

ᗡ จันทร์ทรงกลด **Luna corona**

△ ลูกเห็บ **Hail**

⊥ น้ำค้าง **Dew**

กรมอุตุนิยมวิทยา
สำนักนายกรัฐมนตรี
พลเรือโท สนิธ เวสารัชชนันท์
อธิบดี

Meteorological Department
Office of the Prime Minister
Sanit Vesa-rajananda
Vice Admiral, Director-General

บัญชีแสดงรายการที่ตั้งสถานีตรวจอากาศ

List of Meteorological Stations with their Geographical Positions

สถานี Station	ตำบลที่ตั้งสถานี Geographical Positions				
	แลต. Lat. °	น. N. '	ลอง. Long. °	อ. E. '	สูงเป็นเมตร Alt. in m.
Chiangrai	19	55	99	50	416
Pai	19	20	98	50	540
Mae Hongson	19	18	97	50	271
Chiangmai	18	47	98	59	314
Nan	18	47	100	47	201
Lampang	18	15	99	30	243
Phrae	18	10	99	50	157
Mae Sariang	18	10	97	50	314
Uttaradit	17	37	100	08	63
Loei	17	32	101	30	211
Nakhon Phanom	17	30	104	20	140
Udon Thani	17	26	102	46	178
Sakon Nakhon	17	10	104	09	160
Tak	16	51	99	07	115
Phitsanulok	16	50	100	16	50
Mae Sot	16	40	98	33	210
Mukdahan	16	33	104	44	138
Phetchabun	16	25	101	08	114
Khon Kaen	16	20	102	51	157
Roi Et	16	03	103	41	140
Nakhon Sawan	15	48	100	10	28
Chaiyaphum	15	45	102	02	—
Ubon Ratchathani	15	15	104	53	123
Nakhon Ratchasima	14	58	102	07	181
Surin	14	53	103	29	145
Lopburi	14	48	100	37	13
Suphanburi	14	30	99	50	7
Prachinburi	14	10	101	10	7
Sap Muang	14	07	101	04	284
Kanchanaburi	14	01	99	32	28
Don Muang	13	55	100	36	10
Aranyaprathet	13	42	102	35	44
Pom Phrachunlachomklao	13	32	100	35	3
Chonburi	13	22	100	59	6
Ko Sichang	13	09	100	49	26
Sattahip	12	39	100	53	55
Chanthaburi	12	37	102	07	5
Hua Hin	12	34	100	48	3
Prachuap Khirikhan	11	48	99	48	5
Khlong Yai	11	47	102	53	4
Chumphon	10	27	99	15	3
Ranong	09	58	98	38	35
Ban Don	09	08	99	18	3
Nakhon Si Thammarat	08	25	99	58	5
Phuket	07	58	98	24	3
Trang	07	24	99	31	3
Songkhla	07	11	100	37	4
Narathiwat	06	26	101	50	4

ภาวะดินฟ้าอากาศทั่วไป

ความกดอากาศ ลมและฝน

เดือนสิงหาคมเป็นเดือนที่อยู่ในระยะกลางฤดูฝน โดยทั่วไปทุกภาคของประเทศจะมีฝนเกือบตลอดทั้งเดือน ทั้งนี้เพราะว่าร่องมรสุมเลื่อนจากตอนใต้ของประเทศจีนลงมาพาดผ่านภาคเหนือ และภาคตะวันออกเฉียงเหนือของประเทศไทย สำหรับปีนี้ ร่องมรสุมซึ่งมีกำลังอ่อนยังคงพาดผ่านตอนใต้ของประเทศจีนอยู่เกือบตลอดเดือน ลักษณะเช่นนี้ทำให้ประเทศไทยมีฝนน้อยกว่าค่าปกติเกือบทุกภาคนอกจากภาคใต้ฝั่งตะวันตก

ในระยะต้นเดือน มีบริเวณความกดอากาศสูงจากซีกโลกใต้แผ่ขึ้นมาปกคลุมประเทศไทยเกือบตลอดเวลา ในตอนหลังของระยะนี้ ร่องมรสุมซึ่งอยู่ทางตอนใต้ของประเทศจีนได้ทวีกำลังแรงขึ้น แล้วเลื่อนลงมาพาดผ่านตอนเหนือของประเทศไทย ในระยะนี้ ปรากฏว่ามีฝนเล็กน้อยถึงปานกลางเกือบทั่วไป แต่ในตอนหลังมีฝนหนักเป็นบางแห่ง

ในระยะกลางเดือน ร่องมรสุมซึ่งพาดผ่านตอนเหนือของประเทศไทยได้เลื่อนขึ้นไปอยู่ทางตอนใต้ของประเทศจีนชั่วระยะหนึ่ง แล้วเลื่อนกลับลงมาพาดผ่านตอนเหนือของประเทศไทยอีก ดังนั้นในตอนแรกของระยะนี้ จึงมีฝนเล็กน้อยเป็นบางแห่ง แต่ในตอนหลัง มีฝนเล็กน้อยถึงปานกลางเป็นแห่ง ๆ กับมีฝนหนักเป็นบางแห่งเกือบทุกภาค เมื่อวันที่ ๒๐ ทางบริเวณอ่าวไทยฝั่งตะวันออกตั้งแต่จังหวัดจันทบุรีลงไปและภาคใต้ฝั่งตะวันตกมีฝนหนักถึงหนักมากเป็นแห่ง ๆ

ในระยะปลายเดือน ร่องมรสุมยังคงเลื่อนขึ้นลงอยู่ระหว่างตอนใต้ของประเทศจีนกับภาคเหนือและภาคตะวันออกเฉียงเหนือของประเทศไทย ในตอนหลังของระยะนี้ มีบริเวณความกดอากาศสูงจากซีกโลกใต้แผ่ขึ้นมาปกคลุมประเทศไทย ปรากฏว่าในตอนแรกของระยะนี้มีฝนเล็กน้อยถึงปานกลางเกือบทั่วไป กับมีฝนหนักเป็นบางแห่งในบริเวณตอนบนของประเทศ ส่วนอ่าวไทยฝั่งตะวันออกและภาคใต้มีฝนเล็กน้อย แต่ในตอนกลางมีฝนหนักถึงหนักมากหลายแห่ง

อุณหภูมิ

อุณหภูมิเฉลี่ยทั่วทุกภาคไม่สู้ต่างจากค่าปกติมากนัก อุณหภูมิสูงที่สุดวัดได้ ๓๗.๑°ซ. (๙๘.๖°ฟ.)ที่จังหวัดตากเมื่อวันที่ ๒๕ และอุณหภูมิต่ำที่สุดวัดได้ ๒๐.๒°ซ.(๖๘.๔°ฟ.)ที่จังหวัดสุรินทร์เมื่อวันที่ ๒๒.

GENERAL WEATHER CONDITION

Pressure, Wind and Rainfall

Normally copious rains were experienced in every part of the country almost throughout the month due to the movement of the monsoon trough from the southern part of China to cover the northern and northeastern parts of Thailand. This was the general situation of August. For this year inactive monsoon trough still persisted the southern part of China almost throughout the month. This condition caused the amount of rain lower than the normal in most parts of the country except the Southern Thailand west coast.

An anticyclone from the Southern Hemisphere invaded over Thailand almost throughout the early period of the month. At the end of this period the intensified monsoon trough over the Southern China predominated the Northern Thailand. Throughout the period almost widespread light to moderate rainshower with isolated heavy rains fell especially at the end of the period.

In the middle period of the month the monsoon trough over Northern Thailand moved upward to the South China for a while then moved downward to Northern Thailand. Scattered light rainshowers occurred in most parts during the first half of the period but in the second half of the period scattered light to moderate rains were experienced. Scattered heavy to very heavy rains fell in almost parts of the country, especially on the 20th in the Gulf of Thailand east coast from Chanthaburi southward and Southern Thailand west coast.

In the latter period of the month the monsoon trough still swang up and down between the South China and the northern, northeastern parts of Thailand. At the second half of the period anticyclone from the Southern Hemisphere covered throughout Thailand. At the first half of the period almost widespread light to moderate rains with isolated heavy rains occurred in the Upper Thailand while light rains fell in the other parts. Scattered heavy to very heavy rains were experienced in the Gulf of Thailand east coast and Southern Thailand west coast at the middle of the period.

Temperature

Average temperature in every part was nearly normal. The highest and lowest temperatures were 37.0°C. (98.6°F.) at Tak on the 25th and 20.2°C. (68.4°F.) at Surin on the 22nd respectively.

กรุงเทพฯ สิงหาคม ๒๕๑๐ Bangkok August 1967

ความกดอากาศรายชั่วโมงประจำวัน เป็นมิลลิบาร์ 1000 + จำนวนในตาราง

Barometric Pressure at Sea—level in Millibars 1000 + the numbers in the tables

Time / Date	เวลากรุงเทพ ฯ									**Bangkok Standard Time**		
	0100	0200	0300	0400	0500	0600	0700	0800	0900	1000	1100	1200
1	05.04	04.54	03.74	04.14	03.98	04.54	04.94	05.84	05.98	06.78	05.98	05.44
2	06.64	05.98	05.18	04.94	04.94	05.34	06.08	06.29	05.98	05.98	06.24	05.74
3	05.98	05.18	04.94	04.78	04.54	04.94	05.84	06.69	06.94	07.04	06.94	06.64
4	06.19	05.98	05.44	05.44	05.58	05.98	06.78	06.94	06.64	06.59	06.38	06.38
5	06.24	05.44	04.94	04.94	05.04	05.34	06.24	07.04	06.99	07.34	07.34	07.18
6	06.99	06.14	05.74	05.58	05.74	06.14	06.54	06.78	07.58	07.98	07.98	07.58
7	07.34	06.54	05.79	05.98	05.98	06.54	06.64	07.49	07.74	07.74	07.98	07.74
8	07.44	06.64	06.24	05.98	05.98	05.74	06.64	07.18	07.44	07.54	07.74	07.34
9	07.[illegible]	06.94	06.78	07.04	07.04	07.04	06.78	07.18	07.58	07.58	07.49	07.28
10	07.[illegible]	07.18	07.04	06.94	06.94	07.34	07.79	08.29	08.54	08.38	07.84	07.44
11	06.94	06.14	05.44	05.18	05.34	05.44	06.14	06.78	07.34	07.18	06.94	05.98
12	06.14	05.34	04.78	05.18	05.54	06.14	06.64	07.44	07.39	07.58	07.18	06.78
13	06.78	06.54	06.14	06.14	06.24	06.94	07.34	07.98	08.64	08.38	08.24	07.74
14	08.24	07.84	07.34	07.34	07.39	07.68	07.68	08.14	08.78	09.18	08.38	07.74
15	07.04	06.54	05.98	05.58	05.44	05.34	05.98	07.04	07.34	07.18	07.04	06.54
16	06.14	05.44	04.78	04.54	04.38	04.78	05.58	06.38	06.94	06.78	06.78	05.98
17	05.84	05.44	04.64	04.78	04.94	05.04	06.14	06.74	07.09	07.04	06.88	06.54
18	05.74	05.09	04.14	04.38	04.54	04.78	05.04	05.84	05.74	06.24	05.84	05.58
19	04.99	04.24	03.58	03.44	03.34	03.34	03.98	04.64	04.94	05.18	05.04	04.64
20	05.18	04.88	04.38	04.14	04.08	03.98	04.14	04.54	05.58	05.44	05.58	05.34
21	05.74	05.18	04.64	04.38	04.94	05.44	05.58	06.24	06.59	07.04	06.94	06.19
22	06.78	06.34	05.58	05.84	05.74	05.74	06.14	07.28	07.44	07.34	07.34	06.78
23	06.94	06.54	05.79	05.58	05.84	06.14	06.48	07.18	07.34	07.58	07.34	06.38
24	06.54	05.98	05.98	05.44	05.58	05.58	06.24	06.04	07.04	06.54	06.78	05.98
25	04.24	03.44	02.94	02.67	02.54	03.18	03.58	04.38	04.69	04.78	04.38	04.14
26	03.74	03.04	01.98	01.98	02.24	02.78	03.44	04.38	04.54	04.94	04.78	03.84
27	02.54	02.38	01.98	01.84	01.84	02.24	02.94	04.14	04.38	04.38	04.54	03.98
28	05.44	04.94	04.64	04.78	05.44	05.58	06.64	07.18	07.88	07.84	07.58	07.44
29	08.08	07.74	07.34	06.78	07.18	07.98	08.24	08.94	09.49	09.34	09.09	08.78
30	08.64	08.24	07.44	07.44	07.84	08.14	08.24	09.04	09.44	09.74	08.94	08.38
31	08.38	07.74	07.04	06.64	06.64	07.34	07.58	08.24	08.64	08.64	08.64	08.38
Mean	06.35	05.83	05.24	05.16	05.25	05.57	06.07	06.72	07.05	07.14	06.97	06.51

Time / Date	1300	1400	1500	1600	1700	1800	1900	2000	2100	2200	2300	2400
1	04.38	03.39	03.04	02.54	02.78	03.58	04.14	05.74	06.14	06.64	06.94	06.78
2	05.04	04.24	03.58	04.38	04.38	04.54	04.94	05.34	06.24	06.94	07.09	06.64
3	05.74	[illegible]	04.24	03.74	03.74	04.14	04.54	05.39	06.14	07.18	07.39	06.94
4	05.28	[illegible]	03.84	03.34	02.94	02.94	03.44	04.24	05.58	06.54	07.18	06.78
5	[illegible]	[illegible]	04.14	03.04	03.39	03.98	04.54	05.84	07.28	07.49	07.44	06.99
6	[illegible]	06.38	05.74	05.34	05.44	05.18	06.19	06.94	07.74	07.98	08.08	07.79
7	[illegible]	06.[illegible]	[illegible]	05.34	05.04	05.04	05.18	05.84	06.54	07.04	07.68	07.84
8	06.[illegible]	06.08	[illegible]	03.98	04.64	04.94	05.18	05.98	06.54	07.34	08.54	08.54
9	06.[illegible]	05.74	[illegible]	03.89	04.24	04.64	04.94	05.98	06.38	07.18	07.84	07.84
10	06.[illegible]	[illegible].04	04.38	03.84	04.24	04.78	05.44	05.98	06.54	06.99	07.34	07.39
11	05.[illegible]	[illegible].54	03.18	02.78	03.04	03.18	04.14	04.99	05.74	06.64	07.34	06.94
12	06.[illegible]	[illegible].74	05.04	04.78	04.29	04.78	05.44	06.64	07.18	07.44	07.74	07.58
13	[illegible]	[illegible]	[illegible]	05.49	05.44	05.58	05.98	06.64	07.34	08.14	08.78	08.64
14	06.24	[illegible]	05.44	06.38	05.18	05.74	05.84	06.54	07.34	07.84	07.84	07.74
15	[illegible].04	04.24	[illegible].74	[illegible].54	03.18	04.14	04.64	05.44	06.29	07.09	07.18	06.94
16	[illegible].34	03.79	03.13	02.38	01.98	02.64	03.74	04.64	05.84	06.38	06.59	06.14
17	05.84	04.78	04.14	03.44	03.04	03.34	03.58	04.38	05.34	06.14	06.24	06.14
18	04.38	03.84	03.58	03.19	03.04	03.18	03.49	04.14	04.94	05.44	05.58	05.18
19	03.38	03.18	02.64	01.54	01.98	02.38	02.38	03.58	04.38	04.94	05.58	05.58
20	04.59	03.04	01.98	02.54	01.98	02.64	03.58	03.74	04.24	05.44	05.74	05.98
21	[illegible]	04.64	03.44	02.78	02.94	03.04	03.58	04.14	05.04	06.14	06.78	06.94
22	05.79	05.04	04.38	04.14	03.98	04.24	04.94	05.44	06.54	07.04	01.34	07.18
23	05.58	04.94	04.14	03.58	03.18	03.44	04.14	04.64	05.18	06.08	06.69	06.54
24	04.94	03.49	02.59	01.84	01.84	02.14	02.54	03.04	03.98	04.94	05.34	04.78
25	02.99	01.44	00.94	00.54	00.38	01.74	01.84	02.54	03.74	04.14	03.98	03.74
26	03.04	01.58	00.34	00.38	01.18	01.48	01.79	01.98	03.04	03.44	03.74	03.44
27	03.04	02.24	01.98	01.58	01.44	01.74	02.78	04.14	05.04	06.08	06.29	05.98
28	06.94	05.58	05.04	04.64	04.24	04.74	05.18	06.24	07.18	07.98	09.04	08.69
29	08.14	07.39	06.64	05.74	05.34	05.84	06.14	07.34	08.14	08.94	09.34	08.88
30	07.74	06.54	05.74	05.34	05.04	05.34	06.14	07.44	08.24	08.94	09.18	08.78
31	07.34	06.38	05.58	05.04	05.04	05.18	06.14	07.18	08.14	08.64	08.94	07.98
Mean	05.70	04.72	03.97	03.58	03.50	03.88	04.40	05.23	06.06	06.75	07.12	06.88

กรุงเทพฯ สิงหาคม ๒๕๑๐ Bangkok August 1967

อุณหภูมิของอากาศเป็นองศาเซนติเกรด

Air Temperature in Degrees Centigrade

Time / Date	เวลากรุงเทพ ฯ 0100	0200	0300	0400	0500	0600	0700	0800	0900	1000	1100	1200
	Bangkok Standard Time											
1	26.7	26.5	26.4	26.2	26.1	26.0	26.2	27.7	28.7	32.0	31.1	31.6
2	25.3	25.2	25.1	25.1	25.1	25.1	25.4	26.6	28.7	29.5	30.0	30.3
3	26.1	26.0	25.9	25.9	25.6	25.6	25.9	26.9	28.8	30.0	31.5	31.8
4	25.5	25.4	25.3	25.3	25.4	25.5	25.7	27.3	28.2	29.2	29.6	31.1
5	26.4	26.3	26.1	26.0	26.0	26.1	26.3	26.8	28.1	28.8	29.3	30.0
6	26.5	26.0	25.7	25.6	25.8	26.1	26.6	27.4	28.4	30.0	30.5	31.2
7	25.1	25.1	25.2	25.3	25.5	25.5	25.5	26.6	28.5	29.5	30.5	30.5
8	26.8	26.2	25.7	25.6	25.4	25.3	25.5	27.4	28.6	29.6	31.0	31.1
9	25.2	25.2	25.1	25.1	25.0	25.1	25.3	26.6	27.8	28.2	29.5	30.7
10	25.4	25.2	25.0	25.0	25.0	25.1	25.2	26.0	27.1	28.4	30.3	31.7
11	26.1	25.9	25.7	25.7	25.3	25.1	25.1	26.6	28.2	30.0	30.5	31.8
12	27.1	26.7	26.3	26.0	25.6	25.4	25.5	27.6	29.2	30.0	31.1	31.6
13	26.5	26.3	26.0	25.9	25.9	25.8	26.8	28.4	28.7	30.0	30.8	30.3
14	26.2	26.0	25.7	25.5	25.5	25.6	25.9	27.1	29.0	30.2	31.7	32.0
15	25.4	25.2	25.0	25.0	24.8	24.6	24.9	26.4	28.2	30.0	31.0	31.6
16	26.0	26.0	26.1	26.1	25.9	25.8	26.3	27.3	28.8	29.8	30.7	31.5
17	26.2	25.8	25.5	25.4	25.2	25.0	25.0	25.8	27.0	27.4	28.2	28.7
18	26.0	25.8	25.5	25.6	25.5	25.5	25.7	26.8	28.7	30.2	30.4	30.5
19	26.3	26.1	25.8	25.6	25.5	25.5	25.7	27.4	29.0	29.8	30.4	30.0
20	26.1	26.2	26.0	25.9	25.7	25.7	25.9	27.6	28.6	29.6	30.9	31.0
21	25.8	25.7	25.6	25.6	25.5	25.5	25.7	25.8	26.9	28.0	28.9	30.5
22	26.2	25.7	25.5	25.2	25.1	25.1	25.1	26.1	29.5	28.0	29.0	29.5
23	26.3	25.9	25.5	25.3	25.2	25.1	25.4	26.5	29.0	30.0	31.5	32.2
24	26.3	26.5	26.7	26.2	26.2	26.1	26.1	27.0	28.7	29.6	31.1	32.1
25	28.0	27.5	27.1	26.8	26.6	26.4	26.6	28.0	29.1	30.2	31.1	33.1
26	26.5	26.3	26.1	26.0	25.8	25.6	26.0	26.7	27.1	27.8	29.2	30.2
27	27.2	27.0	26.8	26.6	26.2	26.0	26.0	27.2	29.5	29.8	30.0	30.5
28	27.0	26.8	26.6	26.2	26.1	26.0	26.5	28.1	28.6	30.3	30.8	30.6
29	25.5	25.6	25.7	25.5	25.4	25.2	25.5	27.3	28.3	29.7	31.0	30.6
30	27.2	26.7	26.2	26.0	25.8	25.6	25.5	26.6	27.2	27.8	29.4	29.8
31	26.8	26.4	25.8	25.5	25.6	25.6	25.6	26.6	27.0	28.6	29.8	30.0
Mean	26.3	26.0	25.8	25.7	25.6	25.5	25.8	27.0	28.4	29.4	30.4	30.9

Time / Date	1300	1400	1500	1600	1700	1800	1900	2000	2100	2200	2300	2400
1	31.9	31.6	31.1	31.6	29.7	28.4	28.1	27.0	25.5	25.3	25.3	25.2
2	30.0	30.4	31.5	24.5	24.9	25.5	25.6	26.1	26.5	26.6	26.5	26.2
3	31.5	31.0	27.8	25.4	25.5	25.5	25.2	25.4	25.6	25.9	26.0	26.0
4	32.0	31.2	30.9	30.4	30.0	29.0	28.6	28.0	27.4	27.5	27.0	26.6
5	29.8	29.7	30.9	30.6	30.5	29.1	28.3	28.1	27.6	27.5	26.6	26.4
6	30.1	26.2	25.3	25.9	26.3	26.3	26.0	26.0	25.9	26.0	25.7	25.3
7	31.2	32.0	31.5	30.5	30.0	28.0	27.6	27.4	27.4	27.1	27.0	27.0
8	31.6	32.1	31.3	31.5	26.0	26.0	26.0	26.0	25.8	25.6	25.5	25.4
9	31.0	31.1	32.5	32.9	30.5	28.4	28.0	27.5	26.6	26.5	26.0	25.5
10	32.2	33.8	32.3	27.2	25.9	26.5	26.9	26.7	26.9	26.9	26.7	26.5
11	32.4	33.1	32.5	33.2	31.1	29.6	29.0	28.5	28.0	27.8	27.5	27.1
12	32.4	32.2	32.3	32.6	30.6	29.9	29.0	28.5	28.0	27.5	27.0	26.8
13	30.9	30.7	30.0	28.0	27.7	27.2	26.5	26.5	26.5	26.5	26.4	26.3
14	33.0	31.7	32.0	25.2	24.4	24.6	25.1	25.5	25.7	25.6	25.5	25.3
15	32.2	32.4	31.5	31.5	30.1	29.0	27.9	27.0	26.6	26.9	26.5	26.2
16	31.1	31.5	30.3	28.1	30.4	29.5	29.0	28.0	27.2	26.6	26.4	26.3
17	28.8	29.1	29.4	29.0	28.0	27.5	27.0	26.6	26.5	26.4	26.2	26.0
18	30.3	30.4	30.4	30.1	29.2	28.6	28.0	27.5	27.6	27.2	26.8	26.5
19	30.5	30.8	30.6	31.0	29.5	27.0	26.3	26.1	26.2	26.3	26.3	26.1
20	31.1	32.7	32.5	28.6	26.5	25.8	25.0	25.0	26.5	26.4	26.0	26.0
21	31.1	31.8	31.9	31.0	30.0	29.0	28.2	28.0	27.8	27.5	27.2	26.8
22	30.0	29.7	29.6	29.1	28.6	28.4	27.8	27.4	27.1	26.9	26.5	26.3
23	33.5	33.0	33.2	33.6	31.5	27.6	27.5	27.1	25.5	25.4	26.0	26.2
24	32.9	33.6	32.7	32.4	30.6	30.4	30.2	29.8	29.1	28.8	28.5	28.0
25	33.0	33.1	33.5	33.5	33.2	30.0	29.4	29.0	28.0	26.6	26.4	26.2
26	30.9	31.7	32.2	32.0	29.4	28.8	27.5	27.0	27.0	26.9	27.1	27.0
27	30.8	29.8	30.4	29.4	29.3	28.5	28.4	27.9	27.5	26.9	27.1	27.2
28	30.6	31.0	31.0	30.2	30.0	29.6	28.5	28.2	28.0	27.9	27.8	25.6
29	31.1	31.1	31.5	31.6	31.5	29.5	29.0	28.6	28.3	28.5	28.1	27.6
30	29.5	30.5	30.6	31.4	32.6	30.2	28.9	28.5	28.6	28.2	27.5	27.2
31	30.6	31.4	31.6	31.8	30.5	30.0	28.7	28.0	27.7	27.4	27.2	26.7
Mean	31.2	31.3	31.1	30.1	29.2	28.2	27.7	27.3	27.1	26.9	26.7	26.4

กรุงเทพฯ สิงหาคม ๒๕๑๐ Bangkok August 1967

ความชื้นสัมพันธ์รายชั่วโมงประจำวันเป็นเรือนร้อย

Hourly Relative Humidity in Percent

Time / Date	เวลากรุงเทพ ฯ 0100	0200	0300	0400	0500	0600	0700	0800	0900	1000	1100	1200
									Bangkok Standard Time			
1	86.0	86.0	84.0	87.0	88.0	88.0	86.0	77.0	74.0	70.0	61.0	62.0
2	94.0	94.0	94.0	92.0	91.0	91.0	90.0	86.0	75.0	67.0	66.0	65.0
3	86.0	87.0	86.0	86.0	88.0	88.0	87.0	82.0	71.0	67.0	62.0	62.0
4	93.0	93.0	93.0	91.0	91.0	89.0	88.0	78.0	76.0	74.0	67.0	63.0
5	87.0	87.0	88.0	90.0	89.0	88.0	86.0	85.0	81.0	71.0	71.0	67.0
6	74.0	80.0	83.0	84.0	86.0	84.0	82.0	79.0	76.0	70.0	69.0	65.0
7	91.0	91.0	92.0	94.0	93.0	93.0	95.0	92.0	82.0	73.0	67.0	67.0
8	81.0	83.0	85.0	86.0	87.0	88.0	88.0	81.0	78.0	70.0	64.0	63.0
9	91.0	91.0	92.0	94.0	92.0	91.0	88.0	82.0	73.0	73.0	70.0	64.0
10	93.0	93.0	93.0	94.0	92.0	88.0	88.0	80.0	75.0	69.0	63.0	61.0
11	80.0	82.0	83.0	83.0	84.0	87.0	87.0	84.0	77.0	67.0	64.0	64.0
12	72.0	75.0	77.0	78.0	81.0	82.0	83.0	73.0	69.0	67.0	62.0	64.0
13	82.0	83.0	83.0	84.0	85.0	86.0	79.0	76.0	74.0	70.0	63.0	69.0
14	88.0	88.0	88.0	88.0	88.0	88.0	86.0	82.0	74.0	67.0	62.0	62.0
15	94.0	93.0	92.0	91.0	91.0	92.0	92.0	88.0	81.0	70.0	63.0	62.0
16	88.0	88.0	87.0	87.0	88.0	88.0	85.0	82.0	74.0	69.0	68.0	65.0
17	87.0	89.0	91.0	91.0	91.0	92.0	93.0	89.0	82.0	79.0	74.0	71.0
18	85.0	86.0	88.0	86.0	87.0	88.0	88.0	82.0	75.0	66.0	63.0	63.0
19	82.0	82.0	83.0	83.0	85.0	86.0	87.0	79.0	75.0	70.0	70.0	72.0
20	91.0	91.0	91.0	89.0	90.0	89.0	88.0	81.0	76.0	76.0	62.0	63.0
21	92.0	91.0	89.0	89.0	91.0	91.0	86.0	88.0	82.0	78.0	73.0	73.0
22	87.0	89.0	89.0	91.0	91.0	90.0	91.0	88.0	82.0	78.0	72.0	70.0
23	86.0	87.0	89.0	89.0	89.0	89.0	86.0	82.0	74.0	70.0	63.0	64.0
24	89.0	87.0	84.0	86.0	83.0	82.0	82.0	78.0	71.0	66.0	61.0	62.0
25	70.0	73.0	74.0	76.0	77.0	78.0	79.0	74.0	71.0	66.0	66.0	60.0
26	82.0	83.0	81.0	82.0	82.0	83.0	81.0	81.0	78.0	76.0	72.0	69.0
27	87.0	87.0	84.0	85.0	86.0	88.0	88.0	84.0	73.0	71.0	68.0	67.0
28	80.0	80.0	81.0	82.0	82.0	83.0	80.0	77.0	74.0	64.0	66.0	66.0
29	89.0	88.0	87.0	81.0	88.0	91.0	89.0	81.0	70.0	68.0	61.0	64.0
30	76.0	79.0	81.0	82.0	83.0	86.0	87.0	79.0	77.0	76.0	72.0	67.0
31	76.0	78.0	82.0	83.0	80.0	80.0	82.0	78.0	78.0	74.0	66.0	67.0
Mean	85.1	85.9	86.3	86.6	87.1	87.3	86.4	81.6	75.7	70.7	66.2	65.3

Time / Date	1300	1400	1500	1600	1700	1800	1900	2000	2100	2200	2300	2400
1	62.0	62.0	66.0	65.0	71.0	83.0	85.0	89.0	92.0	94.0	94.0	94.0
2	69.0	69.0	68.0	90.0	94.0	93.0	95.0	95.0	92.0	92.0	89.0	87.0
3	62.0	64.0	85.0	91.0	92.0	92.0	94.0	93.0	95.0	94.0	92.0	90.0
4	60.0	64.0	64.0	64.0	67.0	76.0	79.0	83.0	89.0	87.0	87.0	89.0
5	70.0	70.0	67.0	66.0	70.0	78.0	82.0	84.0	72.0	69.0	75.0	75.0
6	73.0	93.0	93.0	91.0	91.0	90.0	90.0	90.0	89.0	89.0	88.0	90.0
7	65.0	65.0	65.0	70.0	73.0	89.0	87.0	86.0	83.0	84.0	82.0	79.0
8	62.0	62.0	64.0	65.0	86.0	89.0	88.0	88.0	91.0	91.0	89.0	89.0
9	63.0	63.0	57.0	59.0	69.0	76.0	78.0	85.0	91.0	89.0	89.0	92.0
10	57.0	55.0	61.0	82.0	88.0	87.0	82.0	80.0	77.0	75.0	77.0	79.0
11	60.0	57.0	58.0	56.0	67.0	70.0	71.0	71.0	71.0	71.0	74.0	74.0
12	55.0	54.0	55.0	55.0	60.0	61.0	66.0	69.0	70.0	76.0	78.0	79.0
13	66.0	72.0	72.0	83.0	84.0	84.0	86.0	87.0	82.0	87.0	88.0	88.0
14	58.0	64.0	66.0	91.0	94.0	95.0	95.0	94.0	95.0	94.0	93.0	94.0
15	61.0	64.0	65.0	68.0	73.0	74.0	79.0	84.0	87.0	81.0	84.0	86.0
16	66.0	67.0	68.0	85.0	67.0	70.0	72.0	80.0	82.0	85.0	88.0	88.0
17	71.0	68.0	67.0	70.0	71.0	75.0	78.0	82.0	82.0	80.0	80.0	84.0
18	64.0	65.0	63.0	64.0	69.0	70.0	69.0	71.0	70.0	74.0	77.0	79.0
19	70.0	70.0	71.0	69.0	76.0	91.0	92.0	91.0	92.0	93.0	91.0	91.0
20	64.0	60.0	60.0	69.0	86.0	92.0	96.0	93.0	92.0	93.0	93.0	90.0
21	62.0	62.0	62.0	67.0	70.0	75.0	78.0	82.0	77.0	74.0	77.0	81.0
22	70.0	69.0	72.0	72.0	74.0	76.0	80.0	82.0	85.0	86.0	88.0	88.0
23	58.0	57.0	59.0	57.0	71.0	88.0	86.0	81.0	83.0	84.0	88.0	90.0
24	59.0	56.0	62.0	62.0	61.0	61.0	63.0	61.0	66.0	67.0	67.0	71.0
25	57.0	56.0	60.0	58.0	57.0	76.0	79.0	83.0	78.0	82.0	83.0	85.0
26	69.0	68.0	66.0	67.0	75.0	78.0	83.0	85.0	84.0	85.0	87.0	84.0
27	67.0	71.0	72.0	78.0	75.0	79.0	75.0	79.0	78.0	83.0	82.0	79.0
28	69.0	64.0	67.0	75.0	70.0	72.0	79.0	81.0	84.0	86.0	85.0	91.0
29	63.0	64.0	66.0	64.0	64.0	70.0	72.0	76.0	78.0	72.0	74.0	75.0
30	73.0	67.0	64.0	60.0	57.0	72.0	76.0	79.0	72.0	69.0	72.0	73.0
31	64.0	62.0	62.0	63.0	67.0	73.0	77.0	81.0	74.0	74.0	77.0	79.0
Mean	64.2	64.7	66.0	70.2	73.8	79.2	81.0	82.8	82.4	82.6	83.5	84.3

กรุงเทพฯ สิงหาคม ๒๕๑๐ Bangkok August 1967

ทิศและกำลังลมรายชั่วโมง (นอต)

Hourly Direction and Force of Surface Winds (Knot)

Time	0100		0200		0300		0400		0500		0600	
Date	Dir.	Force	Dir.	Force	Dir.	Force	Dir.	Force	Dir.	Force	Dir.	Force
1	WSW	2	WSW	2	S	1	C	0	C	0	C	0
2	C	0	C	0	C	0	W	1	C	0	W	1
3	W	3	W	1	W	2	WSW	1	W	1	WNW	1
4	C	0	C	0	C	0	C	0	C	0	SSW	1
5	WSW	1	SSW	3	SSW	1	SSW	1	SSW	1	SSW	1
6	SW	3	C	0	C	0	C	0	C	0	S	1
7	C	0	C	0	C	0	C	0	C	0	C	0
8	W	5	WSW	5	W	3	WSW	3	SW	1	WSW	1
9	C	0	C	0	C	0	C	0	C	0	WSW	3
10	C	0	C	0	C	0	C	0	WSW	1	WSW	3
11	W	1	WSW	3	WSW	1	WSW	1	C	0	C	0
12	W	7	W	4	W	1	C	0	C	0	C	0
13	WSW	1	WSW	1	WSW	1	S	1	C	0	C	0
14	C	0	WSW	1	SW	2	C	0	WSW	3	WSW	2
15	WSW	1	C	0	WSW	1	WSW	1	WSW	1	C	0
16	SW	1	SW	4	SSW	2	SW	3	SW	1	SW	1
17	SSW	4	S	4	S	6	S	9	S	7	S	7
18	C	0	C	0	C	0	C	0	C	0	C	0
19	WSW	1	WSW	1	WSW	3	WSW	2	WSW	1	S	1
20	C	0	C	0	WSW	1	WSW	1	WSW	1	WSW	1
21	W	1	W	3	C	0	C	0	WSW	1	W	1
22	W	1	W	1	C	0	C	0	C	0	C	0
23	C	0	C	0	C	0	SW	1	C	0	C	0
24	WSW	2	W	2	W	3	W	3	W	4	W	4
25	WNW	11	WNW	10	W	10	W	9	W	8	W	8
26	W	8	W	8	WNW	9	WNW	8	WNW	6	WNW	5
27	WSW	4	SW	3	SW	4	SW	3	SW	3	W	1
28	SSW	3	SSW	4	SSW	3	SSW	3	WSW	2	SSW	1
29	SW	3	SW	1	WSW	4	SW	3	SW	1	WSW	2
30	WSW	3	W	5	WSW	5	WSW	3	WSW	2	WSW	2
31	WNW	2	W	2	W	2	WNW	1	WNW	3	W	5
Freq.	C	2.2	C	2.2	C	2.1	C	1.9	C	1.5	C	1.7

Time	0700		0800		0900		1000		1100		1200	
Date	Dir.	Force	Dir.	Force	Dir.	Force	Dir.	Force	Dir.	Force	Dir.	Force
1	C	0	SSW	2	W	1	W	6	WSW	13	W	10
2	C	0	WSW	1	WSW	9	W	13	W	10	WNW	10
3	C	0	C	0	W	5	SW	6	WSW	4	WSW	6
4	C	0	SSW	1	SSE	1	SSE	3	S	4	SSW	6
5	SSW	1	S	1	S	5	SW	5	SSW	7	SW	11
6	S	2	SSW	8	S	11	S	9	S	8	S	9
7	C	0	ENE	1	SSW	5	SSW	5	SSW	5	SW	10
8	WSW	1	WSW	2	WSW	5	WSW	6	SW	8	WSW	8
9	WSW	4	W	5	NW	7	W	9	W	5	WNW	8
10	WSW	5	W	6	WSW	8	WSW	8	W	10	WSW	11
11	C	0	C	0	SSW	6	SW	9	SSW	9	SW	3
12	C	0	SSW	2	SSW	9	SSW	9	SSW	8	SSW	8
13	S	2	S	6	SSW	6	SSW	7	SSE	8	SW	11
14	WSW	1	WSW	3	SW	5	SSW	8	WSW	10	SSW	12
15	C	0	WSW	1	W	4	W	3	SW	12	W	7
16	WSW	1	SW	3	SSW	7	WSW	5	SW	8	SSW	9
17	S	6	S	7	SSW	9	WSW	11	WSW	12	WSW	13
18	C	0	SW	1	SSW	4	WSW	9	W	13	W	13
19	SSW	1	SSW	1	SW	6	SSW	3	SSW	11	W	9
20	WSW	1	WSW	1	SSW	3	SSW	2	WSW	6	WSW	9
21	WSW	1	W	1	WSW	4	W	4	WSW	6	WSW	5
22	C	0	W	1	WSW	4	SW	1	WSW	2	S	1
23	C	0	WSW	1	SW	6	SSW	4	SW	1	W	8
24	W	4	W	5	W	9	W	11	W	11	W	6
25	W	8	WNW	12	W	10	NW	9	W	7	NW	8
26	WNW	6	WNW	5	WNW	6	W	9	W	9	W	6
27	WSW	3	SW	4	SW	5	SSW	4	SSW	6	SSW	16
28	SSW	1	SSW	4	SSW	3	S	3	SSW	5	S	8
29	SW	1	WSW	3	WSW	6	WSW	5	WNW	8	W	6
30	WSW	1	W	1	W	1	SW	1	WSW	4	WSW	11
31	W	3	WNW	5	W	6	NW	6	W	8	W	6
Freq.	C	1.7	WSW	3.0	SSW	5.7	SSW	6.2	WSW	7.7	W	8.5

กรุงเทพฯ สิงหาคม ๒๕๑๐ Bangkok August 1967

ทิศและกำลังลมรายชั่วโมง (นอต)

Hourly Direction and Force of Surface Winds (Knot)

Time / Date	1300		1400		1500		1600		1700		1800	
	Dir.	Force	Dir.	Force	Dir.	Force	Dir.	Force	Dir.	Force	Dir.	Force
1	WSW	8	SW	10	SSW	12	SSW	9	SW	11	SW	2
2	WNW	6	S	3	S	3	SW	13	SW	5	S	5
3	S	3	S	10	N	1	S	5	N	1	C	0
4	SSW	5	S	6	S	8	SSW	9	SSE	11	S	11
5	SW	6	SW	6	SW	8	S	9	SSE	11	S	15
6	S	9	S	11	S	9	S	7	S	6	S	4
7	SW	12	SW	13	WSW	8	S	8	SSE	8	SSE	1
8	WSW	8	WSW	8	WSW	8	SW	14	C	0	WSW	8
9	W	11	WSW	8	W	10	W	11	S	9	S	6
10	W	11	WSW	8	SSW	10	S	5	S	8	SSW	3
11	SW	12	SW	9	SW	9	WSW	13	SSW	16	SW	12
12	WSW	12	WSW	14	WSW	14	W	11	WSW	13	WSW	10
13	SW	8	SW	6	SSW	12	WSW	10	SSW	6	SSW	7
14	SSW	10	S	6	SSW	6	SSW	5	S	1	C	0
15	W	10	SW	8	SSW	9	SSW	8	SSW	9	WSW	3
16	SSW	6	S	8	W	13	S	2	WSW	5	SSW	1
17	WSW	14	WSW	12	WSW	6	SW	8	SW	6	SW	6
18	W	12	W	12	W	11	W	9	W	8	W	4
19	SSW	8	SSW	8	SSW	1	SW	11	SSW	8	S	4
20	WSW	3	WSW	7	SW	8	NNW	11	NNW	4	S	2
21	W	8	WSW	8	SSW	6	SW	10	SW	4	SSW	6
22	S	4	WSW	2	SSW	5	SSW	6	SSW	8	S	6
23	W	9	WSW	6	NNW	1	C	0	ESE	1	S	3
24	W	8	WSW	8	WSW	8	W	2	W	11	W	4
25	NNW	5	NNW	3	C	0	W	1	SW	7	SSW	8
26	SW	6	W	3	W	3	SSW	3	W	3	WSW	5
27	SSW	9	SSW	13	SSW	19	SSW	10	SSW	9	SSW	12
28	S	5	S	6	SSW	9	SSW	6	S	6	SSE	9
29	WSW	12	WSW	9	WSW	9	WSW	10	S	11	SSW	12
30	WSW	5	WSW	9	WSW	13	SW	14	WSW	14	SSW	8
31	W	14	W	12	W	12	SW	10	SW	5	WSW	3
Freq.	W	8.4	WSW	8.1	SSW	8.1	SSW	9.0	SSW	7.3	S	5.8

Time / Date	1900		2000		2100		2200		2300		2400	
	Dir.	Force	Dir.	Force	Dir.	Force	Dir.	Force	Dir.	Force	Dir.	Force
1	C	0	NNW	6	NNE	4	C	0	C	0	C	0
2	S	5	C	0	S	1	SSW	1	WSW	5	W	1
3	SE	1	SE	1	C	0	C	0	S	1	SSW	4
4	SW	5	C	0	C	0	C	0	C	0	C	0
5	S	5	WSW	3	SW	3	SW	4	SW	2	SSW	3
6	SW	3	WSW	2	C	0	C	0	C	0	C	0
7	S	1	S	1	WSW	4	WSW	1	WSW	5	WSW	3
8	WSW	3	W	1	C	0	W	1	WSW	4	W	1
9	S	1	C	0	SW	3	C	0	SW	3	C	0
10	SW	1	SW	2	WSW	5	WSW	4	WSW	5	WSW	1
11	WSW	9	SW	7	WSW	6	WSW	6	WSW	3	WSW	4
12	WSW	6	WSW	4	WSW	3	SW	1	WSW	1	WSW	1
13	SSW	6	WSW	4	SSW	1	SW	1	C	0	C	0
14	WSW	1	WSW	1	WSW	2	W	1	C	0	C	0
15	SW	5	SW	1	SW	6	SW	3	SW	3	SW	1
16	SSW	5	SSW	2	SSW	1	S	1	S	3	S	3
17	SSW	5	C	0	C	0	C	0	C	0	C	0
18	WSW	6	W	3	WNW	2	W	1	C	0	C	0
19	S	3	WSW	3	W	1	W	1	C	0	C	0
20	S	6	S	1	S	1	C	0	W	1	C	0
21	SSW	5	SW	1	WSW	5	WSW	5	WSW	1	W	3
22	S	5	S	1	SW	1	C	0	WSW	1	C	0
23	S	4	SSW	4	SW	2	SSW	2	SW	4	WSW	1
24	S	5	W	9	W	3	W	6	W	9	W	6
25	SSW	2	SSW	1	W	12	W	12	W	12	WSW	5
26	WSW	1	SW	1	SW	1	SSW	1	SSW	1	SSW	1
27	SSW	13	SSW	11	SSW	13	SSW	6	S	3	S	4
28	SSE	5	S	3	C	0	C	0	SSW	4	SW	1
29	S	5	S	2	SW	2	WSW	6	WSW	8	WSW	6
30	SSW	1	W	1	W	6	WNW	8	WNW	8	WNW	4
31	WSW	2	WSW	3	WSW	4	WSW	4	WSW	2	WSW	2
Freq.	S	4.0	WSW	2.5	WSW	3.0	C	2.5	WSW	2.9	S	1.8

กรุงเทพฯ สิงหาคม ๒๕๑๐ Bangkok August 1967

จำนวนฝนรายชั่วโมงเป็นมิลลิเมตร

Hourly Rainfall in Millimetres

Time / Date	เวลากรุงเทพ ฯ 0100	0200	0300	0400	0500	0600	0700	0800	0900	1000	1100	1200
									Bangkok Standard Time			
1												
2	0.5	0.3										
3												
4												
5	0.1	0.1										
6												
7												
8												
9												
10	1.3	0.3	0.1									
11												
12												
13												
14												
15												
16												
17					0.8		0.4					
18												
19												
20												
21												
22	0.2	0.3	0.2	0.1	0.1							
23												
24												
25												
26												
27												
28												
29												
30												
31												
Total	2.1	1.0	0.3	0.1	0.9		0.4					

Time / Date	1300	1400	1500	1600	1700	1800	1900	2000	2100	2200	2300	2400
1						0.7			1.3	0.9	0.5	0.4
2				0.5	0.9	0.2		0.3				
3			1.7	5.6	0.1	3.4	2.4	0.2				
4								8.1	0.1			
5		0.2	0.1									
6		11.1	0.8		0.2	0.9						
7						2.7						
8					3.6	2.0	0.4	0.5	1.0	0.4		
9									2.5	0.2	0.7	1.1
10				3.6	2.0	0.2						
11												
12												
13												
14				14.2	9.2	0.4						
15									0.2			
16				1.8								
17												
18												
19						3.4	0.6					
20					9.9	4.4	8.0	0.6	0.1			
21												
22												
23						1.4						
24												
25												
26												
27												
28												0.7
29												
30												
31												
Total		11.3	2.6	25.7	25.9	19.7	11.4	9.7	5.2	1.3	1.2	2.2

กรุงเทพฯ สิงหาคม ๒๕๑๐ Bangkok August 1967

Date	ทรรศนวิสัยทางนอน (กม.) Horizontal Visibility (Km.) เวลากรุงเทพ ฯ				จำนวนเมฆ (0 – 8) Amount of Clouds (0 – 8) Bangkok Standard Time			
Time	0700	1000	1300	1600	0700	1000	1300	1600
1	8.0	14.4	16.0	16.0	7	7	8	8
2	4.8	16.0	16.0	8.0	7	7	8	8
3	4.8	12.8	19.2	6.4	8	8	8	8
4	6.4	12.8	19.2	19.2	8	7	7	7
5	8.0	14.4	16.0	16.0	8	8	8	8
6	8.0	19.2	16.0	12.8	8	8	8	8
7	4.8	11.2	16.0	16.0	8	8	8	8
8	8.0	14.4	19.2	16.0	8	8	8	8
9	11.2	17.6	20.8	22.4	8	7	8	7
10	6.4	16.0	24.0	8.0	8	8	6	8
11	6.4	12.8	19.2	19.2	6	7	7	7
12	6.4	19.2	22.4	22.4	7	7	7	7
13	6.4	17.6	16.0	8.0	7	6	7	8
14	6.4	19.2	19.2	4.8	7	7	7	8
15	4.8	12.8	24.0	24.0	7	7	7	7
16	8.0	19.2	20.8	11.2	8	7	7	8
17	8.0	9.6	9.6	16.0	8	8	8	8
18	4.8	19.2	19.2	19.2	8	7	8	8
19	6.4	12.8	9.6	16.0	8	8	8	8
20	8.0	12.8	16.0	1.6	7	7	8	8
21	11.2	12.8	12.8	16.0	8	8	8	7
22	4.8	12.8	16.0	20.8	8	8	8	8
23	4.8	12.8	19.2	19.2	8	8	8	8
24	8.0	16.0	22.4	19.2	7	6	6	7
25	12.8	16.0	16.0	16.0	6	7	8	7
26	11.2	12.8	19.2	19.2	7	7	7	7
27	8.0	16.0	16.0	16.0	8	8	8	8
28	8.0	19.2	16.0	19.2	8	7	7	7
29	8.0	19.2	19.2	19.2	8	7	7	7
30	8.0	8.0	12.8	12.8	8	8	8	7
31	8.0	16.0	11.2	12.8	8	8	8	7
Mean	7.4	15.0	17.4	15.3	7.6	7.4	7.5	7.6

วันที่ Date	ชนิดของเมฆ Form of Clouds 0700	1000	1300	1600
1	CuScAcCiCs	CuScAcCiCs	CuScAcCiCs	CuScAcCiCs
2	CuScAcCiCs	CuScAcCiCs	CuScAcAsCiCs	CuScCbAcAsCiCs
3	ScAcAsCiCs	ScAcCiCs	CuScAcCiCs	CuScAcAsCiCs
4	ScAcAsCiCs	CuScAcCiCs	CuScAcCiCs	CuScAcCiCs
5	ScAcAsCiCs	ScAcAsCiCs	CuScAcAsCiCs	CuScAcAsCiCs
6	ScAcAsCiCs	CuScAcCiCs	CuScAcCiCs	CuScCbAcAsCiCs
7	CuScAcAsCiCs	CuScAcAsCiCs	CuScAcAsCiCs	CuScCbAcAsCiCs
8	ScAcAsCiCs	CuScAcCiCs	CuScAcCiCs	CuScAcCiCs
9	ScAcAsCiCs	CuScAcCiCs	CuScAcCiCs	CuScCbAcCiCs
10	CuScAcAsCiCs	CuScAcCiCs	CuScAcCiCs	CuScCbAcAsCiCs
11	CuScAcCiCs	CuScAcCiCs	CuScAcCiCs	CuScAcCiCs
12	CuScAcCiCs	CuScAcCiCs	CuScAcCiCs	CuScCbAcCiCs
13	ScAcCiCs	CuScAcCiCs	CuScCbAcCiCs	CuScCbAcCiCs
14	CuScAcCiCs	CuScAcCiCs	CuScAcCiCs	CuScCbAcAs
15	ScAcCiCs	CuScAcCiCs	CuScAcCiCs	CuScCbAcCiCs
16	ScAcCiCs	CuScAcCiCs	CuScAcCiCs	CuScCbAcCiCs
17	CuScAcAsCiCs	CuScAcAsCiCs	CuScAcAsCiCs	CuScAcAsCiCs
18	ScAcAsCiCs	CuScAcCiCs	CuScAcCiCs	CuScAcCiCs
19	ScAcCiCs	CuScAcCiCs	CuScAcCiCs	CuScCbAcCiCs
20	ScAcCiCs	CuScAcCiCs	CuScAcCiCs	CuScCbAcAsCiCs
21	CuScAcAsCiCs	CuScAcAsCiCs	CuScAcCiCs	CuScAcCiCs
22	CuScAcAsCiCs	CuScAcAsCiCs	CuScAcAsCiCs	CuScAcAsCiCs
23	ScAcCiCs	CuScAcCiCs	CuScAcCiCs	CuScAcCiCs
24	ScAcCiCs	CuScAcCiCs	CuAcCiCs	CuScCbAcCiCs
25	ScAcCiCs	AcCiCs	CuScAcCiCs	CuScAcCiCs
26	CuScAcCiCs	CuScAcCiCs	CuScAcCiCs	CuScCbAcCiCs
27	ScAcCiCs	CuScAcCiCs	CuScAcCiCs	CuScAcAsCiCs
28	CuScAcCiCs	CuScAcCiCs	CuScCbAcCiCs	CuScCbAcCiCs
29	ScAcCiCs	CuScAcCiCs	CuScAcCiCs	CuScCbAcCiCs
30	ScAcCiCs	ScAcAsCiCs	CuScAcAsCiCs	CuScAcCiCs
31	CuScAcCiCs	ScAcCiCs	CuScAcAsCiCs	CuScAcCiCs

กรุงเทพฯ สิงหาคม ๒๕๑๐ Bangkok August 1967

ค่าเฉลี่ยของผลการตรวจอุตุนิยมวิทยาประจำวันและประจำเดือน

Daily and Monthly Values of Meteorological Elements

Date	Mean Barometric Pressure + 1000mb.	Temperature Max.	Temperature Min.	Temperature Range	Temperature Mean	Relative Humidity	Wind Velocity Extreme	Wind Velocity Mean	Mean Amount of Cloud	Total Rainfall	Mean Visibility	Amount of Evaporation	Weather Remarks
		°C.	°C.	°C.	°C.	%	Knot	Knot	0 — 8	mm.	km.	mm.	
1	04.88	32.7	25.0	7.7	28.2	79.4	20.0	4.1	7.5	3.8	12.6	2.8	
2	05.53	31.5	24.5	7.0	26.9	86.2	30.2	3.9	7.8	2.7	10.8	2.0	
3	05.60	32.1	25.1	7.0	27.1	83.2	20.9	2.4	8.0	13.4	10.8	2.3	
4	05.46	32.2	25.1	7.1	28.0	79.4	21.6	3.0	7.6	8.2	12.2	2.8	
5	05.85	31.1	26.0	5.1	28.0	77.8	20.5	4.7	7.9	0.5	12.8	2.9	
6	06.71	31.7	25.1	6.6	26.9	83.3	30.2	4.3	7.9	13.0	13.4	1.4	
7	06.59	32.8	25.1	7.7	27.9	81.6	17.7	3.8	8.0	2.7	12.4	2.3	
8	06.47	32.1	25.3	6.8	27.5	79.9	25.4	4.3	8.0	7.7	11.8	2.7	
9	06.52	33.0	24.9	8.1	27.7	79.7	20.5	4.3	7.8	4.5	14.2	3.2	
10	06.64	34.1	24.5	9.6	27.4	78.7	22.7	4.8	7.6	7.5	12.8	3.3	
11	05.55	33.2	24.8	8.4	28.6	72.6	22.1	5.8	7.1	-	15.2	4.4	
12	06.21	32.6	25.3	7.3	28.7	69.2	27.0	5.8	7.4	-	16.2	5.0	
13	06.97	31.8	25.7	6.1	27.7	79.7	25.4	4.4	7.0	-	12.8	2.7	
14	07.27	33.2	24.2	9.0	27.3	83.1	26.5	3.3	7.0	23.8	12.0	2.5	
15	05.76	32.9	24.4	8.5	27.9	79.8	20.8	4.0	7.3	0.2	15.0	2.3	
16	05.05	31.8	25.8	6.0	28.1	78.6	29.7	4.0	7.6	1.8	13.0	2.3	
17	05.31	29.5	24.8	4.7	26.9	80.7	23.8	6.3	8.0	1.2	10.6	2.2	
18	04.71	31.0	25.5	5.5	27.9	74.7	22.7	4.5	7.9	-	15.0	3.3	
19	03.90	31.0	25.4	5.6	27.7	81.3	22.6	3.6	8.0	4.0	11.8	1.7	
20	04.28	32.9	24.6	8.3	27.6	82.3	21.6	2.9	7.8	23.0	10.0	2.5	
21	05.16	32.1	25.5	6.6	27.9	78.8	18.4	3.7	7.6	-	13.4	2.4	
22	06.02	30.1	25.1	5.0	27.4	81.7	12.2	2.1	7.9	0.9	13.4	1.8	
23	05.72	34.4	25.1	9.3	28.3	77.9	15.9	2.4	7.6	1.4	14.0	2.9	
24	04.80	34.0	25.6	8.4	29.2	70.3	29.7	6.0	7.3	-	14.6	5.1	
25	03.04	33.8	25.3	8.5	29.3	71.6	26.5	7.4	7.1	-	14.4	3.7	
26	02.80	32.3	25.6	6.7	28.0	78.4	16.2	4.8	7.3	-	15.0	2.6	
27	03.31	31.2	25.9	5.3	28.2	78.6	26.4	7.4	8.0	-	14.2	3.5	
28	06.29	31.6	25.8	5.8	28.4	76.6	17.9	3.9	7.3	0.7	15.2	3.0	
29	07.79	32.0	25.2	6.8	28.4	74.8	22.7	5.6	7.4	-	15.2	4.0	
30	07.75	32.6	25.4	7.2	28.2	74.1	22.1	5.4	7.6	-	12.2	3.7	
31	07.31	32.4	25.5	6.9	28.1	74.0	21.6	5.1	7.5	-	12.4	3.9	
Totals										121.0		91.2	
Mean	05.65	32.3	25.2	7.1	27.9	78.3	22.3	4.5	7.6	-	13.2	2.9	
Abs. Max.	09.74	34.4		9.6		96.0	30.2			23.8		5.1	
Days	30th.	23rd.		10th.		20th.	2,6			14th.		24th.	
Abs. Min.	00.34		24.2	4.7		54.0						1.4	
Days	26th.		14th.	17th.		12th.						6th.	

กรุงเทพ ฯ – BANGKOK

ผลสรุปการตรวจประจำเดือน **สิงหาคม ๒๕๑๐**

Monthly Summary for August 1967

1. ความกดอากาศ – AIR PRESSURE

สูงสุด	**Extreme Maximum**	1009.74	**mb.**	เมื่อ – **on the 30th.**
ต่ำสุด	**Extreme Minimum**	1000.34	**mb.**	เมื่อ – **on the 26th.**
ระยะเปลี่ยนประจำวันสูงสุด	**Max. Diurnal Range**	5.20	**mb.**	เมื่อ – **on the 24th.**
ปานกลางสูงสุด	**Mean Maximum**	1007.47	**mb.**	
ปานกลางต่ำสุด	**Mean Minimum**	1003.35	**mb.**	
ปานกลาง	**Mean**	1005.65	**mb.**	

2. อุณหภูมิอากาศ – AIR TEMPERATURE

สูงสุด	**Extreme Maximum**	34.4	**°C.**	เมื่อ – **on the 23rd.**
ต่ำสุด	**Extreme Minimum**	24.2	**°C.**	เมื่อ – **on the 14th.**
ระยะเปลี่ยนประจำวันสูงสุด	**Max. Diurnal Range**	9.6	**°C.**	เมื่อ – **on the 10th.**
ปานกลางสูงสุด	**Mean Maximum**	32.3	**°C.**	
ปานกลางต่ำสุด	**Mean Minimum**	25.2	**°C.**	
ปานกลาง	**Mean**	27.9	**°C.**	

3. ความชื้นสัมพันธ์ – RELATIVE HUMIDITY

สูงสุด	**Highest**	96.0	%	เมื่อ – **on the 20th.**
ต่ำสุด	**Lowest**	54.0	%	เมื่อ – **on the 12th.**
ปานกลาง	**Mean**	78.3	%	

4. ลม – SURFACE WINDS

ความเร็วสูงสุด	**Greatest Velocity**	30.2	**Knot**
ความเร็วปานกลาง	**Mean Velocity**	4.5	**Knot**
ทิศร่วม	**Resultant Direction**	S 52° 13' W	

5. ฝนตก – RAINFALL

รวมทั้งเดือน	**Total Amount**	121.0	mm.		
ต่างจากปรกติ	**Departure from normal**	-55.8	mm.		
ความแรงของฝน	**Greatest Intensity**		mm.	in	minutes
ตกมากที่สุดในวันหนึ่ง	**Heaviest fall in 24 hrs.**	23.4	mm.	เมื่อ	on the 14th.

6. หมายเหตุ – MISCELLANEOUS INFORMATION

ท้องฟ้าไม่มีเมฆ	**Cloudless sky**	0	
ท้องฟ้ามีเมฆบางส่วน	**Partly cloudy sky**	0	
ท้องฟ้ามีเมฆมาก	**Cloudy sky**	10	
ท้องฟ้ามีเมฆเต็ม	**Overcast**	21	
วันมีฝนตก	**Rainy days**	19	
วันมีน้ำค้าง	**Days with dew**	31	
วันมีหมอก	**Days with ground fog**	0	
วันมีฟ้าหรัวชื้น	**Days with mist**	27	
วันมีฟ้าหรัว	**Days with haze**	0	
วันมีพายุฟ้าคะนอง	**Days with thunderstorm**	4	
วันมีพายุฟ้าคะนองไม่ผ่านสถานี	**Days with distant thunderstorm**	2	
วันมีฟ้าแลบ	**Days with lightning**	11	
จำนวนไอน้ำรวมทั้งเดือน	**Total Evaporation**	91.2	mm.
จำนวนชั่วโมงที่มีแสงแดดทั้งเดือน	**Total Duration of Sunshine**		hrs.

สรุปผลการตรวจอุตุนิยมวิทยาประจำเดือน สิงหาคม ๒๕๑๐

Summary of Meteorological Observations for month of August 1967

สถานี Station	ค่าปานกลางความกดอากาศโดยลดและแก้แล้ว (เป็นมิลลิบาร์) Mean Reduced Barometric Presssure (in millibars)								
	1000 + จำนวนในตาราง 1000 + the numbers in the tables								ประจำเดือน For Month
	0100	0400	0700	1000	1300	1600	1900	2200	
Chiangrai	06.24	05.60	06.43	07.12	05.21	02.54	03.45	06.20	05.35
Pai	-	-	-	-	-	-	-	-	-
Mae Hongson	05.34	04.31	04.93	06.08	03.99	01.80	02.83	05.36	04.33
Chiangmai	04.76	03.72	04.65	05.85	03.92	01.35	02.06	04.75	03.88
Nan	04.82	-	05.13	05.80	03.91	01.70	02.46	-	03.97
Lampang	05.80	04.80	05.58	06.38	04.86	02.46	03.17	06.06	04.89
Phrae	-	-	04.20	05.52	03.94	01.33	02.22	-	03.43
Mae Sariang	05.87	04.44	05.19	07.05	05.57	03.08	03.29	05.84	05.04
Uttaradit	05.55	04.50	05.57	06.68	05.07	02.42	03.31	06.16	04.91
Loei	04.64	03.74	04.63	05.71	04.03	01.95	02.79	05.10	04.07
Nakhon Phanom	03.39	02.83	03.95	04.33	02.52	00.70	01.80	03.88	02.92
Udon Thani	06.06	05.15	06.05	07.54	06.17	03.80	03.80	06.14	05.59
Sakon Nakhon	04.47	-	05.02	05.75	04.14	02.16	03.28	-	04.14
Tak	-	-	04.80	06.10	04.56	02.52	03.21	-	04.24
Phitsanulok	05.94	04.97	05.73	06.96	05.25	02.97	03.77	06.33	05.24
Mae Sot	06.63	-	06.47	07.54	06.05	04.08	05.14	-	05.98
Mukdahan	03.55	03.70	04.25	05.32	03.62	01.49	02.17	03.58	03.46
Phetchabun	-	-	04.98	05.84	04.12	01.89	02.92	-	03.95
Khon Kaen	05.86	05.08	05.87	07.20	05.90	03.77	04.23	06.43	05.54
Roi Et	04.71	03.76	04.84	05.71	04.10	01.92	02.65	04.90	04.07
Nakhon Sawan	05.91	04.66	05.70	06.76	05.27	03.12	04.14	06.28	05.23
Chaiyaphum	-	-	05.99	06.66	04.90	02.75	03.92	-	04.84
Ubon Ratchathani	05.70	04.88	05.88	06.54	04.87	02.75	03.51	06.14	05.03
Nakhon Ratchasima	06.32	05.49	06.53	06.98	05.33	03.11	04.40	07.07	05.65
Surin	05.41	04.93	05.72	06.55	04.92	02.64	03.85	06.11	05.02
Lopburi	06.36	05.49	06.52	07.66	05.93	03.58	04.59	07.08	05.90
Suphanburi	06.58	05.44	06.19	07.24	05.39	03.36	04.54	07.08	05.73
Prachinburi	-	-	06.80	07.88	06.28	04.18	05.25	-	06.08
Sap Muang	-	-	06.67	06.89	05.52	03.66	05.10	-	05.57
Kanchanaburi	08.34	07.07	08.27	09.23	07.49	05.71	06.98	08.89	07.75
Don Muang	07.07	05.83	06.47	07.85	06.56	04.30	05.05	07.40	06.32
Aranyaprathet	06.44	05.56	06.98	07.92	06.35	04.51	05.50	07.91	06.40
Pom Phrachunlachomklao	-	-	-	-	-	-	-	-	-
Chonburi	06.58	05.73	06.62	07.74	06.33	04.29	05.32	07.38	06.25
Ko Sichang	-	-	06.79	07.96	06.95	04.87	05.56	-	06.43
Sattahip	08.11	07.12	07.75	09.06	08.17	06.22	06.64	08.61	07.71
Chanthaburi	07.83	06.75	07.62	08.54	07.43	05.86	06.44	08.45	07.36
Hua Hin	06.98	05.76	06.71	07.77	06.37	04.55	05.59	08.22	06.49
Prachuap Khirikhan	07.74	06.48	07.32	08.58	07.33	05.72	06.50	08.30	07.25
Khlong Yai	07.58	-	07.97	09.06	07.80	06.29	06.94	-	07.61
Chumphon	09.15	07.94	08.49	09.80	08.68	07.07	07.96	01.19	08.66
Ranong	10.46	09.29	09.43	10.91	10.14	08.53	09.20	10.59	09.82
Ban Don	10.22	09.05	09.50	10.61	09.31	07.86	09.00	10.94	09.56
Nakhon Si Thammarat	-	-	-	-	-	-	-	-	-
Phuket	09.51	08.80	09.17	10.44	09.45	07.95	08.54	09.89	09.22
Trang	09.78	08.64	09.15	10.38	08.95	07.39	08.35	10.32	09.12
Songkhla	09.73	08.42	09.00	10.41	09.01	07.07	07.96	10.02	08.95
Narathiwat	09.38	07.57	09.16	10.12	08.24	06.53	07.86	10.57	08.68

สถานี Station	อุณหภูมิอากาศ (°ซ) Temperature in °C.							
	ค่าปานกลาง Means							
	ประจำเดือน For Month	สูงสุด Max.	ต่ำสุด Min.	ประจำวัน Daily Extremes				ระยะเปลี่ยนประจำวัน Daily Range
				สูงสุด Highest	วันที่ Date	ต่ำสุด Lowest	วันที่ Date	
Chiangrai	26.8	30.9	22.7	28.2	10,25	24.5	8	8.3
Pai	-	-	-	-	-	-	-	-
Mae Hongson	27.0	30.9	23.2	28.4	10	24.6	7	7.7
Chiangmai	27.0	31.1	22.9	28.7	10	24.3	27	8.2
Nan	28.0	32.3	23.7	30.2	10	26.0	8	8.6
Lampang	27.8	32.1	23.5	30.0	10	24.6	27	8.6
Phrae	27.8	31.9	23.8	29.8	10	24.0	27	8.1
Mae Sariang	25.9	29.1	22.7	28.6	25	24.1	27	6.4
Uttaradit	28.1	32.8	23.5	29.7	11	25.0	27	9.3
Loei	28.0	32.7	23.3	29.6	3	25.6	26	9.4
Nakhon Phanom	27.7	31.1	24.2	29.6	4	24.1	26	6.9
Udon Thani	28.6	32.4	24.9	30.1	3	24.8	26	7.5
Sakon Nakhon	27.8	31.2	24.4	29.8	26	26.0	21	6.8
Tak	28.6	32.0	25.1	31.0	25	26.0	8	6.9
Phitsanulok	28.5	32.7	24.2	29.7	25	26.5	27	8.5
Mae Sot	25.3	28.3	22.4	27.5	26	23.3	8	5.9
Mukdahan	27.7	31.1	24.4	29.5	25	24.9	21	6.7
Phetchabun	27.6	31.7	23.4	28.8	24	25.4	22	8.3
Khon Kaen	28.5	32.7	24.3	29.9	3	24.5	21	8.4
Roi Et	27.9	31.5	24.3	29.2	14	25.1	9	7.2
Nakhon Sawan	29.2	34.0	24.5	31.0	15	26.1	22	9.5
Chaiyaphum	27.4	31.4	23.3	28.8	15	25.1	27	8.1
Ubon Ratchathani	27.6	31.4	23.9	29.3	8	25.0	21	7.5
Nakhon Ratchasima	28.3	33.0	23.5	29.4	2	26.2	27	9.5
Surin	27.1	31.9	22.3	29.3	24	24.5	21	9.6
Lopburi	-	32.8	-	-	-	-	-	-
Suphanburi	29.3	33.6	25.0	30.4	24	27.7	7	8.6
Prachinburi	27.9	31.4	24.5	28.9	25	26.8	2,22	6.9
Sap Muang	26.9	30.7	23.0	28.1	15	25.4	29	7.7
Kanchanaburi	28.3	32.4	24.3	30.0	25	25.8	17	8.1
Don Muang	28.7	32.2	25.2	30.6	24	27.0	17	7.0
Aranyaprathet	27.4	31.1	23.8	28.7	16	25.2	21	7.3
Pom Phrachunlachomklao	-	-	-	-	-	-	-	-
Chonburi	28.7	31.8	25.5	30.0	25	26.8	21	6.3
Ko Sichang	28.8	31.2	26.4	30.3	3	26.9	17	4.8
Sattahip	28.7	30.8	26.5	30.3	24	26.7	17	4.3
Chanthaburi	27.3	29.7	24.9	28.5	1	25.7	26	4.8
Hua Hin	28.7	32.5	24.9	30.3	10	26.6	17	7.6
Phrachuap Khirikhan	27.5	30.7	24.3	29.0	7	25.5	11	6.4
Khlong Yai	26.6	29.2	24.0	28.3	31	24.2	9	5.2
Chumphon	26.6	29.6	23.6	28.5	6	24.8	10	6.0
Ranong	26.2	29.3	23.1	28.6	7	24.1	25	6.2
Ban Don	27.2	31.6	22.9	29.0	7	24.3	1	8.7
Nakhon Si Thammarat	27.7	32.7	22.8	29.2	7	25.7	1	9.9
Phuket	27.4	30.8	24.1	29.1	2	24.5	26	6.7
Trang	27.0	31.1	22.9	28.9	8	24.6	26	8.2
Songkhla	27.9	32.2	23.7	29.3	13	25.8	20	8.5
Narathiwat	27.2	31.7	22.8	28.4	23	25.6	20	8.9

สถานี Station	อุณหภูมิอากาศ (°ซ.) Air Temperature in °C.								
	สูงสุดและต่ำสุด Extremes				ระยะเปลี่ยนประจำวัน Daily Range				ระยะเปลี่ยนระหว่างสูงสุดและต่ำสุด
	สูงสุด Max.	วันที่ Date	ต่ำสุด Min.	วันที่ Date	มากที่สุด Greatest	วันที่ Date	น้อยที่สุด Smallest	วันที่ Date	Range between Extreme Temp.
Chiangrai	33.6	10	21.4	21,26	10.8	10	3.9	8	12.2
Pai	-	-	-	-	-	-	-	-	-
Mae Hongson	34.3	25	22.0	22,25	12.3	25	3.2	7	12.3
Chiangmai	33.5	10	21.6	19	11.3	19	3.0	7	11.9
Nan	35.5	10	22.9	17,23	11.1	12	4.3	8	12.6
Lampang	35.4	10	22.0	22,28	11.7	25	1.6	27	13.4
Phrae	35.2	10	22.3	23	11.4	25	2.7	27	12.9
Mae Sariang	34.0	25	21.8	30	10.9	25	1.8	27	12.2
Uttaradit	35.6	25	22.0	23	12.4	25	3.6	7	13.6
Loei	35.4	11	21.9	26	12.5	9,11	4.8	27	13.5
Nakhon Phanom	33.8	25	22.6	11	9.6	29	2.9	17	11.2
Udon Thani	34.6	2	23.0	21,26	10.5	30	3.5	26	11.6
Sakon Nakhon	33.2	25	23.0	18,27	9.4	25	1.2	26	10.2
Tak	37.0	25	22.6	27	12.0	25	4.5	7,8	14.4
Phitsanulok	35.2	25	22.8	23	11.1	2,25	4.6	17	12.4
Mae Sot	31.7	25	21.6	31	9.6	25	2.3	14	10.1
Mukdahan	33.5	25	23.0	18,22	8.9	8	2.3	21	10.5
Phetchabun	33.9	24	22.0	27	11.1	2	4.8	17	11.9
Khon Kaen	35.1	2	21.9	27	10.9	2	3.1	21	13.2
Roi Et	33.4	24	22.7	22	9.1	8	4.2	9	10.7
Nakhon Sawan	36.6	15	21.8	22	11.9	25	5.6	21	14.8
Chaiyaphum	33.5	3days	21.2	25	11.5	25	4.5	21	12.3
Ubon Ratchathani	33.5	8	21.0	25	10.2	25	2.4	29	12.5
Nakon Ratchasima	35.1	24	21.8	26	11.7	26	4.7	21	13.3
Surin	34.5	24	20.2	22	11.3	1,31	6.2	17	14.3
Lopburi	34.3	12	-	-	-	-	-	-	-
Suphanburi	35.6	24	23.6	9	10.5	24	6.3	17	12.0
Prachinburi	32.9	3	23.0	7,27	9.4	10	2.2	21	9.9
Sap Muang	32.1	3days	21.5	3days	9.7	9,26	4.4	21	10.6
Kanchanaburi	34.8	24	22.9	7	10.5	23	4.8	17	11.9
Don Muang	34.7	24	23.5	2	9.2	1	5.0	5	11.2
Aranyaprathet	32.9	11,16	22.0	24	10.5	24	1.1	21	10.9
Pom Phrachunlachomklao	-	-	-	-	-	-	-	-	-
Chonburi	33.8	24	23.5	24	10.3	24	3.9	30	10.3
Ko Sichang	33.5	10	22.2	24	9.6	24	2.8	21	11.3
Sattahip	33.7	24	24.9	17	7.2	14	1.8	21	8.8
Chanthaburi	31.4	24	22.9	26	7.8	24	2.5	6	8.5
Hua Hin	35.4	24	23.3	17	11.4	24	4.9	21	12.1
Prachuap Khirikhan	33.2	24	23.0	17	8.7	23	3.0	11	10.2
Khlong Yai	31.5	7	21.4	9	7.9	29	1.9	3	10.1
Chumphon	32.2	6	21.9	13	10.2	13	2.4	2	10.3
Ranong	31.5	14	20.9	13	10.5	13	3.7	16,22	10.6
Ban Don	34.2	14	21.4	27	11.6	13	5.0	16	12.8
Nakhon Si Thammarat	35.0	7	20.8	30	13.0	13,14	6.1	20	14.2
Phuket	32.3	7	21.0	27	9.0	27	2.9	1,25	11.3
Trang	34.0	8	21.4	27	10.6	12	5.3	11	12.6
Songkhla	34.8	7	21.8	27	11.8	7	3.6	20	13.0
Narathiwat	33.8	23	21.6	31	10.8	23	6.0	27	12.2

สถานี Station	ความชื้นสัมพัทธ์ (%) Relative Humidity in %								
	ค่าปานกลาง Means					ค่าสูงสุดและต่ำสุด Absolute Extremes			
	ประจำเดือน For Month	ประจำวัน Daily Extremes							
		สูงที่สุด Highest	วันที่ Date	ต่ำที่สุด Lowest	วันที่ Date	สูงที่สุด Highest	วันที่ Date	ต่ำที่สุด Lowest	วันที่ Date
Chiangrai	83.8	92.4	8	75.4	3	97.0	5days	55.0	13
Pai	-	-	-	-	-	-	-	-	-
Mae Hongson	86.4	92.9	27	79.1	25	100.0	22	52.0	25
Chaingmai	79.4	90.3	27	70.0	6	96.0	27	52.0	13
Nan	80.2	93.3	27	68.7	12	100.0	28	55.0	12
Lampang	79.4	95.0	27	69.1	6	99.0	28	44.0	10
Phrae	77.1	94.8	27	67.6	10	97.0	3days	[illegible]	3days
Mae Sariang	82.4	95.7	7	80.5	25	99.0	1	[illegible]	25
Uttaradit	81.2	92.5	27	71.9	3	100.0	[illegible]	[illegible]	[illegible]
Loei	71.3	86.0	21	57.7	4	96.0	[illegible]	[illegible]	[illegible]
Nakhon Phanom	86.9	96.9	26	80.0	14	99.0	3days	[illegible]	[illegible]
Udon Thani	75.8	89.9	26	67.0	13	97.0	[illegible]	[illegible]	[illegible]
Sakon Nakhon	78.0	92.0	26	69.2	14	95.0	[illegible]	[illegible]	[illegible]
Tak	68.9	87.2	27	58.6	25	98.0	[illegible]	[illegible]	[illegible]
Phitsanulok	79.3	88.3	8,22	72.0	31	97.0	[illegible]	[illegible]	[illegible]
Mae Sot	88.7	96.3	8	82.3	25	99.0	[illegible]	[illegible]	[illegible]
Mukdahan	82.3	95.2	26	73.0	4	99.0	29	[illegible]	[illegible]
Phetchabun	79.0	93.6	21	71.6	2	98.0	4days	73.0	2
Khon Kaen	78.5	95.1	21	68.0	15	100.0	26	49.0	14
Roi Et	79.0	94.6	9	68.5	15	99.0	29	52.0	14
Nakhon Sawan	70.7	88.5	27	57.7	13	98.0	22,23	38.0	15
Chaiyaphum	72.4	91.8	27	60.8	14	98.0	21,25	48.0	15
Ubon Ratchathani	79.0	92.1	21	70.6	4	97.0	3days	[illegible]	6,8
Nakhon Ratchasima	76.3	91.9	27	65.0	31	98.0	8,9	48.0	24
Surin	82.0	93.4	21	76.0	14	100.0	3days	[illegible]	24
Lopburi	79.0	87.9	27	72.0	31	98.0	8,22	[illegible]	31
Suphanburi	67.4	76.6	28	59.0	25	98.0	10	47.0	31
Prachinburi	80.2	89.2	2	72.0	31	100.0	4,10	57.0	24
Sap Muang	-	-	-	-	-	-	-	-	-
Kanchanaburi	69.6	81.2	17	60.2	10	94.0	7	45.0	24
Don Muang	77.1	88.6	2	69.9	11,31	98.0	2,13	50.0	24
Aranyaprathet	84.3	94.6	21	56.5	3	98.0	5days	59.0	23
Pom Phrachunlachomklao	-	-	-	-	-	-	-	-	-
Chonburi	74.3	81.6	15	66.0	29	97.0	10	53.0	29
Ko Sichang	71.2	75.6	21,22	63.6	10	92.0	13	54.0	10
Sattahip	75.4	79.9	16,28	71.4	8	95.0	28	60.0	24
Chanthaburi	85.5	91.9	10	80.8	1	98.0	3days	66.0	17
Hua Hin	71.9	79.6	19	66.6	2	93.0	17,22	39.0	10
Prachuap Khirikhan	79.4	86.0	16	72.3	25	100.0	19	56.0	15,24
Khlong Yai	85.9	94.5	26	78.3	18,31	98.0	4days	60.0	8
Chumphon	85.5	94.5	2	77.8	14	98.0	1,3	62.0	6,14
Ranong	90.3	97.7	25	82.2	14	100.0	7days	70.0	3days
Ban Don	82.1	92.5	1	70.9	14	98.0	1	43.0	14
Nakhon Si Thammarat	79.3	85.4	1	74.0	14	98.0	3days	52.0	14,28
Phuket	77.6	90.8	10	71.4	1,2	98.0	3days	60.0	31
Trang	86.6	94.4	11	80.3	31	98.0	8days	54.0	30
Songkhla	80.4	89.9	1	70.6	23	98.0	25	42.0	23
Narathiwat	81.8	89.5	4.	74.5	23	98.0	6days	54.0	23

สถานี Station	ลมผิวพื้น Surface Winds								
	ทิศร่วม Resultant Direction				ความแน่ทิศ Steadiness in %				กำลังลมอย่างมากที่สุดตามมาตราโบฟอร์ต Greatest force in Beaufort Scale
	เวลา 0700	เวลา 1000	เวลา 1300	เวลา 1600	เวลา 0700	เวลา 1000	เวลา 1300	เวลา 1600	
Chiangrai	S11W	S15W	S15W	S24W	17	51	64	40	4
Pai	-	-	-	-	-	-	-	-	-
Mae Hongson	Calm	S22W	S28W	S22W	-	35	49	60	5
Chiangmai	N10E	S17W	S 7W	S34W	13	45	56	47	8
Nan	S29E	S18E	S16E	S18E	87	83	58	65	6
Lampang	S13W	S48W	S51W	S59W	10	84	63	38	7
Phrae	S29W	S42W	S24W	S31W	75	88	79	84	9
Mae Sariang	Calm	S	S20E	S 6 E	-	19	38	59	2
Uttaradit	Calm	S22W	S29W	S22W	-	18	41	35	5
Loei	N45W	S55W	S78W	S69W	9	40	64	56	5
Nakhon Phanom	S23E	S 1W	S75W	S41W	43	46	37	35	5
Udon Thani	S18W	S38E	S21E	S22E	41	54	46	53	7
Sakon Nakhon	S27W	S68W	S70W	S51W	51	60	38	68	5
Tak	S86W	S84W	S87W	N88W	30	66	72	79	6
Phitsanulok	S16E	S 5 E	S36W	S39W	48	76	56	54	6
Mae Sot	S39E	S11W	S50W	S62W	42	50	77	85	4
Mukdahan	S61W	S54W	S55W	S63W	41	73	80	66	4
Phetchabun	S	S 2E	S	S13W	23	79	66	57	4
Khon Kaen	S45W	S81W	S88W	S87W	51	80	75	59	6
Roi Et	S30W	S42W	S50W	S45W	65	88	77	74	5
Nakhon Sawan	S 3 W	S18W	S47W	S27W	46	52	53	37	5
Chaiyaphum	S72W	S80W	S77W	S88W	72	90	88	75	6
Ubon Ratchathani	S23W	S68W	S83W	S78W	68	78	86	80	5
Nakhon Ratchasima	S51W	S72W	S88W	S77W	42	86	89	88	7
Surin	S16W	S48W	S54W	S49W	72	84	89	65	3
Lopburi	S	S30W	S52W	S49W	29	72	75	65	5
Suphanburi	S41W	S54W	S52W	S69W	95	89	79	81	6
Prachinburi	S80W	S84W	S86W	S82W	37	92	95	93	6
Sap Muang	S54W	S48W	S59W	S47W	61	84	88	86	5
Kanchanaburi	S79W	S89W	N89W	N84W	70	98	95	92	5
Don Muang	S39W	S46W	S64W	S53E	72	91	84	87	6
Aranyaprathet	N87W	W	N85W	S88W	52	96	82	89	4
Pom Phrachunlachomklao	-	-	-	-	-	-	-	-	-
Chonburi	S16W	S33W	S41W	S33W	72	90	91	90	6
Ko Sichang	S55W	S55W	S58W	S49W	96	96	93	95	5
Sattahip	S89W	S82W	S84W	S71W	92	93	99	90	7
Chanthaburi	S31W	S37W	S41W	S37W	19	82	91	82	6
Hua Hin	S45W	S66W	S88W	S80W	42	57	66	73	7
Prachuap Khirikhan	S79W	S72W	S84W	S84W	84	86	96	96	7
Khlong Yai	N89W	S84W	W	N89W	72	66	83	85	4
Chumphon	S45W	S74W	S79W	S73W	9	61	84	79	8
Ranong	S50W	S62W	S75W	S72W	51	78	75	83	6
Ban Don	S41W	S52W	S84W	S79W	35	96	89	84	7
Nakhon Si Thammarat	S 6W	S36W	S49W	S38W	13	61	65	54	6
Phuket	W	S77W	S81W	S81W	26	91	86	86	8
Trang	S	S53W	S56W	S63W	3	33	64	66	7
Songkhla	S24W	S56W	S83W	S56W	32	71	53	40	10
Narathiwat	S45W	S37W	N17E	N49E	70	82	34	60	8

สถานี Station	ลมผิวพื้น Surface Winds														
	ทิศลม Wind Direction									กำลังลมตามมาตราโบฟอร์ต Wind Force in Beaufort Scale					
	ทำการตรวจเวลา 0700 Observation at 0700									ทำการตรวจเวลา 0700 Observation at 0700					
	Calm	N	NE	E	SE	S	SW	W	NW	1—3	4	5—6	7	8—9	> 9
Chiangrai	23	-	-	1	-	4	2	1	-	8	-	-	-	-	-
Pai	-	-	-	-	-	-	-	-	-	-	-	-	-	-	-
Mae Hongson	31	-	-	-	-	-	-	-	-	-	-	-	-	-	-
Chiangmai	27	3	1	-	-	-	-	-	-	4	-	-	-	-	-
Nan	-	-	-	3	15	12	-	1	-	31	-	-	-	-	-
Lampang	28	-	-	-	-	2	1	-	-	3	-	-	-	-	-
Phrae	3	-	-	-	2	9	14	3	-	27	1	-	-	-	-
Mae Sariang	31	-	-	-	-	-	-	-	-	-	-	-	-	-	-
Uttaradit	31	-	-	-	-	-	-	-	-	-	-	-	-	-	-
Loei	16	3	1	1	2	2	1	2	3	15	-	-	-	-	-
Nakhon Phanom	10	1	1	1	7	8	2	-	1	21	-	-	-	-	-
Udon Thani	7	3	-	1	2	10	5	3	-	24	-	-	-	-	-
Sakon Nakhon	10	-	-	2	1	4	13	1	-	20	1	-	-	-	-
Tak	17	-	-	2	-	-	2	9	1	14	-	-	-	-	-
Phitsanulok	16	-	-	-	5	10	-	-	-	15	-	-	-	-	-
Mae Sot	14	-	1	3	7	5	1	-	-	17	-	-	-	-	-
Mukdahan	14	-	1	-	-	3	5	8	-	17	-	-	-	-	-
Phetchabun	24	-	-	-	-	7	-	-	-	6	1	-	-	-	-
Khon Kaen	15	-	-	-	-	1	14	1	-	16	-	-	-	-	-
Roi Et	10	-	-	-	-	7	14	-	-	21	-	-	-	-	-
Nakhon Sawan	8	2	1	1	2	12	4	1	-	23	-	-	-	-	-
Chaiyaphum	6	-	-	-	-	1	9	15	-	25	-	-	-	-	-
Ubon Ratchathani	5	-	-	1	1	11	11	2	-	26	-	-	-	-	-
Nakhon Ratchasima	17	-	-	-	-	2	8	4	-	14	-	-	-	-	-
Surin	8	-	-	-	-	15	8	-	-	23	-	-	-	-	-
Lopburi	22	-	-	-	-	9	-	-	-	9	-	-	-	-	-
Suphanburi	-	-	-	-	-	4	26	1	-	31	-	-	-	-	-
Prachinburi	19	-	-	-	-	1	1	10	-	12	-	-	-	-	-
Sap Muang	11	-	-	-	-	-	16	3	1	20	-	-	-	-	-
Kanchanaburi	7	-	-	-	-	-	8	14	2	24	-	-	-	-	-
Don Muang	4	-	-	-	1	8	12	6	-	26	1	-	-	-	-
Aranyaprathet	14	-	-	-	-	-	1	14	2	17	-	-	-	-	-
Pom Phrachunlachomklao	-	-	-	-	-	-	-	-	-	-	-	-	-	-	-
Chonburi	7	-	-	-	-	17	5	2	-	23	1	-	-	-	-
Ko Sichang	-	-	-	-	-	-	24	7	-	18	13	-	-	-	-
Sattahip	-	-	-	-	-	-	6	20	5	24	4	2	1	-	-
Chanthaburi	25	-	-	-	-	2	4	-	-	6	-	-	-	-	-
Hua Hin	16	-	-	-	-	4	7	4	-	15	-	-	-	-	-
Prachuap Khirikhan	4	-	-	-	-	1	5	21	-	27	-	-	-	-	-
Khlong Yai	2	1	1	-	-	2	4	16	5	27	2	-	-	-	-
Chumphon	28	-	-	-	-	1	1	1	-	2	1	-	-	-	-
Ranong	6	-	-	3	-	4	9	9	-	24	1	-	-	-	-
Ban Don	20	-	-	-	-	1	10	-	-	11	-	-	-	-	-
Nakhon Si Thammarat	25	-	-	1	1	1	3	-	-	6	-	-	-	-	-
Phuket	23	-	-	-	-	-	-	8	-	8	-	-	-	-	-
Trang	30	-	-	-	-	1	-	-	-	1	-	-	-	-	-
Songkhla	20	-	-	-	-	5	6	-	-	11	-	-	-	-	-
Narathiwat	9	-	-	-	-	1	20	1	-	22	-	-	-	-	-

สถานี Station	ลมผิวพื้น Surface Winds														
	ทิศลม Wind Direction									กำลังลมตามมาตราโบฟอร์ต Wind Force in Beaufort Scale					
	ทำการตรวจเวลา 1000 Observation at 1000									ทำการตรวจเวลา 1000 Observation at 1000					
	Calm	N	NE	E	SE	S	SW	W	NW	1—3	4	5—6	7	8—9	> 9
Chiangrai	7	2	1	1	-	13	6	1	-	24	-	-	-	-	-
Pai	-	-	-	-	-	-	-	-	-	-	-	-	-	-	-
Mae Hongson	14	2	-	-	1	8	5	-	1	17	-	-	-	-	-
Chiangmai	11	-	1	1	2	7	8	1	-	20	-	-	-	-	-
Nan	-	-	1	2	9	18	1	-	-	31	-	-	-	-	-
Lampang	4	-	-	-	1	2	20	4	-	24	3	-	-	-	-
Phrae	-	-	-	-	-	7	20	3	1	28	3	-	-	-	-
Mae Sariang	25	-	-	-	-	6	-	-	-	6	-	-	-	-	-
Uttaradit	21	-	-	-	-	3	7	-	-	10	-	-	-	-	-
Loei	-	4	-	3	1	7	7	7	2	30	1	-	-	-	-
Nakhon Phanom	2	3	2	-	5	12	5	1	1	29	-	-	-	-	-
Udon Thani	1	1	5	5	4	13	2	-	-	30	-	-	-	-	-
Sakon Nakhon	5	-	-	1	-	3	10	8	4	23	3	-	-	-	-
Tak	3	1	-	2	-	2	2	21	-	28	-	-	-	-	-
Phitsanulok	-	-	-	2	7	16	3	3	-	31	-	-	-	-	-
Mae Sot	2	-	2	3	3	9	8	4	-	27	2	-	-	-	-
Mukdahan	2	2	-	-	-	5	14	8	-	29	-	-	-	-	-
Phetchabun	7	-	-	-	1	23	-	-	-	23	1	-	-	-	-
Khon Kaen	2	-	-	-	-	-	12	11	6	29	-	-	-	-	-
Roi Et	2	-	-	-	-	5	21	3	-	27	2	-	-	-	-
Nakhon Sawan	2	2	1	2	-	14	7	1	2	25	4	-	-	-	-
Chaiyaphum	1	-	-	-	-	-	8	21	1	22	8	-	-	-	-
Ubon Ratchathani	1	-	-	1	-	3	9	16	1	26	4	-	-	-	-
Nakhon Ratchasima	1	-	-	-	-	1	11	17	1	25	5	-	-	-	-
Surin	1	-	-	-	-	6	17	6	1	30	-	-	-	-	-
Lopburi	4	-	-	-	-	13	9	4	1	26	1	-	-	-	-
Suphanburi	-	-	-	-	-	1	26	2	2	25	6	-	-	-	-
Prachinburi	-	-	-	-	1	-	3	27	-	31	-	-	-	-	-
Sap Muang	-	-	2	-	-	-	27	1	1	27	3	1	-	-	-
Kanchanaburi	-	-	-	-	-	-	3	26	2	31	-	-	-	-	-
Don Muang	-	-	-	-	-	6	18	7	-	30	1	-	-	-	-
Aranyaprathet	-	-	-	-	-	-	2	27	2	31	-	-	-	-	-
Pom Phrachunlachomklao	-	-	-	-	-	-	-	-	-	-	-	-	-	-	-
Chonburi	-	-	-	-	-	10	19	2	-	28	3	-	-	-	-
Ko Sichang	-	-	-	-	-	-	24	7	-	24	7	-	-	-	-
Sattahip	-	-	-	-	-	1	4	24	2	24	2	5	-	-	-
Chanthaburi	4	-	-	-	-	6	20	1	-	27	-	-	-	-	-
Hua Hin	5	-	2	1	-	-	13	9	1	24	2	-	-	-	-
Prachuap Khirikhan	1	-	-	-	-	2	9	19	-	30	-	-	-	-	-
Khlong Yai	4	1	-	1	-	1	6	15	3	24	3	-	-	-	-
Chumphon	9	-	-	-	-	3	4	14	1	18	4	-	-	-	-
Ranong	2	-	-	-	-	5	10	13	1	29	-	-	-	-	-
Ban Don	-	-	-	-	-	1	24	6	-	31	-	-	-	-	-
Nakhon Si Thammarat	7	-	1	-	-	7	14	-	2	23	1	-	-	-	-
Phuket	2	-	-	-	-	-	8	21	-	29	-	-	-	-	-
Trang	12	-	-	1	1	6	2	6	3	18	1	-	-	-	-
Songkhla	5	-	-	-	-	5	10	11	-	24	2	-	-	-	-
Narathiwat	3	-	-	-	-	9	15	4	-	28	-	-	-	-	-

สถานี Station	ลมผิวพื้น Surface Winds														
	ทิศลม Wind Direction									กำลังลมตามมาตราโบฟอร์ต Wind Force in Beaufort Scale					
	ทำการตรวจเวลา 1300 Observation at 1300									ทำการตรวจเวลา 1300 Observation at 1300					
	Calm	N	NE	E	SE	S	SW	W	NW	1—3	4	5—6	7	8—9	> 9
Chiangrai	-	-	1	4	-	14	8	4	-	31	-	-	-	-	-
Pai	-	-	-	-	-	-	-	-	-	-	-	-	-	-	-
Mae Hongson	4	4	-	1	-	11	9	2	-	27	-	-	-	-	-
Chiangmai	8	-	1	-	4	11	6	1	-	23	-	-	-	-	-
Nan	-	2	2	3	6	13	4	1	-	30	1	-	-	-	-
Lampang	4	1	-	-	1	5	13	4	3	25	2	-	-	-	-
Phrae	-	1	-	-	2	12	14	2	-	27	4	-	-	-	-
Mae Sariang	15	1	-	2	3	10	-	-	-	16	-	-	-	-	-
Uttaradit	17	-	-	-	-	5	9	-	-	14	-	-	-	-	-
Loei	1	3	-	-	1	5	4	15	2	30	-	-	-	-	-
Nakhon Phanom	-	5	1	2	1	4	9	6	3	31	-	-	-	-	-
Udon Thani	1	2	3	4	3	14	2	2	-	30	-	-	-	-	-
Sakon Nakhon	2	3	2	2	-	5	7	8	2	27	2	-	-	-	-
Tak	2	-	1	2	-	-	4	21	1	28	1	-	-	-	-
Phitsanulok	1	1	-	1	2	11	6	6	3	30	-	-	-	-	-
Mae Sot	1	-	-	1	1	4	15	9	-	26	4	-	-	-	-
Mukdahan	-	-	1	-	-	5	15	9	1	31	-	-	-	-	-
Phetchabun	5	1	1	-	-	23	-	-	1	25	1	-	-	-	-
Khon Kaen	2	-	-	-	-	1	9	10	9	29	-	-	-	-	-
Roi Et	2	-	1	-	-	4	18	5	1	28	1	-	-	-	-
Nakhon Sawan	-	3	1	1	-	10	8	7	1	29	1	1	-	-	-
Chaiyaphum	1	-	1	-	-	-	9	20	-	19	11	-	-	-	-
Ubon Ratchathani	-	1	-	-	-	1	7	19	3	22	9	-	-	-	-
Nakhon Ratchasima	-	1	-	-	-	-	6	21	3	18	13	-	-	-	-
Surin	1	-	-	-	-	4	18	7	1	30	-	-	-	-	-
Lopburi	1	2	-	-	-	5	16	6	1	29	1	-	-	-	-
Suphanburi	-	1	1	-	1	1	22	5	-	19	9	3	-	-	-
Prachinburi	1	-	-	-	-	-	3	27	-	30	-	-	-	-	-
Sap Muang	-	-	-	-	-	-	23	5	3	23	8	-	-	-	-
Kanchanaburi	-	-	-	-	-	-	3	24	4	28	3	-	-	-	-
Don Muang	-	-	-	-	-	3	14	12	2	28	3	-	-	-	-
Aranyaprathet	1	-	-	-	-	2	2	18	8	30	-	-	-	-	-
Pom Phrachunlachomklao	-	-	-	-	-	-	-	-	-	-	-	-	-	-	-
Chonburi	-	-	-	-	-	7	20	4	-	23	8	-	-	-	-
Ko Sichang	-	-	-	-	-	-	22	9	-	21	10	-	-	-	-
Sattahip	-	-	-	-	-	-	4	27	-	24	1	6	-	-	-
Chanthaburi	2	-	-	-	-	4	24	1	-	27	2	-	-	-	-
Hua Hin	2	-	-	1	3	-	3	17	5	28	1	-	-	-	-
Prachuap Khirikhan	-	-	-	-	-	1	3	27	-	25	6	-	-	-	-
Khlong Yai	1	1	-	-	-	1	4	20	4	25	5	-	-	-	-
Chumphon	3	-	-	-	-	1	6	20	1	19	8	1	-	-	-
Ranong	2	-	-	1	-	3	5	19	1	21	8	-	-	-	-
Ban Don	-	-	-	-	-	-	8	19	4	31	-	-	-	-	-
Nakhon Si Thammarat	3	1	-	-	-	6	16	1	4	26	2	-	-	-	-
Phuket	2	-	-	-	1	-	4	24	-	26	3	-	-	-	-
Trang	4	1	-	-	-	7	9	8	2	19	6	2	-	-	-
Songkhla	1	-	5	1	-	1	7	16	-	25	3	2	-	-	-
Narathiwat	1	4	11	5	-	-	2	8	-	28	2	-	-	-	-

สถานี Station	ลมผิวพื้น Surface Winds														
	ทิศลม Wind Direction									กำลังลมตามมาตราโบฟอร์ต Wind Force in Beaufort Scale					
	ทำการตรวจเวลา 1600 Observation at 1600									ทำการตรวจเวลา 1600 Observation at 1600					
	Calm	N	NE	E	SE	S	SW	W	NW	1—3	4	5—6	7	8—9	> 9
Chiangrai	4	1	1	4	-	9	6	5	1	27	-	-	-	-	-
Pai	-	-	-	-	-	-	-	-	-	-	-	-	-	-	-
Mae Hongson	6	1	-	1	-	12	9	1	1	25	-	-	-	-	-
Chiangmai	5	5	-	-	-	10	10	1	-	24	2	-	-	-	-
Nan	-	-	2	3	8	13	3	1	1	31	-	-	-	-	-
Lampang	10	1	-	1	1	3	8	3	4	17	3	1	-	-	-
Phrae	-	1	-	-	1	11	16	2	-	26	5	-	-	-	-
Mae Sariang	10	-	1	1	1	17	1	-	-	21	-	-	-	-	-
Uttaradit	13	3	-	-	1	7	7	-	-	18	-	-	-	-	-
Loei	1	1	-	3	-	6	3	15	2	29	1	-	-	-	-
Nakhon Phanom	1	2	1	3	3	6	5	8	2	30	-	-	-	-	-
Udon Thani	-	1	3	5	3	15	2	2	-	31	-	-	-	-	-
Sakon Nakhon	-	1	-	-	2	6	11	9	2	31	-	-	-	-	-
Tak	2	1	-	1	-	1	-	24	2	25	4	-	-	-	-
Phitsanulok	2	2	1	1	-	11	8	5	1	29	-	-	-	-	-
Mae Sot	2	-	-	-	-	1	16	11	1	23	6	-	-	-	-
Mukdahan	3	-	1	-	-	4	11	9	3	28	-	-	-	-	-
Phetchabun	7	1	-	-	-	18	2	1	2	24	-	-	-	-	-
Khon Kaen	4	1	1	-	1	-	9	9	6	26	1	-	-	-	-
Roi Et	4	-	1	-	-	5	16	5	-	26	1	-	-	-	-
Nakhon Sawan	1	3	3	2	2	7	9	4	-	29	1	-	-	-	-
Chaiyaphum	1	-	-	2	-	-	6	18	4	21	9	-	-	-	-
Ubon Ratchathani	-	1	-	-	1	-	10	18	1	28	3	-	-	-	-
Nakhon Ratchasima	-	1	-	-	-	1	9	19	1	24	7	-	-	-	-
Surin	-	-	-	-	3	7	9	9	3	31	-	-	-	-	-
Lopburi	4	1	-	-	-	8	9	8	1	25	2	-	-	-	-
Suphanburi	-	2	-	-	-	-	18	9	2	21	6	4	-	-	-
Prachinburi	-	-	1	-	-	-	6	24	-	29	2	-	-	-	-
Sap Muang	2	-	1	-	-	-	27	-	1	25	4	-	-	-	-
Kanchanaburi	-	-	-	-	-	1	1	23	6	25	6	-	-	-	-
Don Muang	-	-	-	-	-	6	15	9	1	25	6	-	-	-	-
Aranyaprathet	-	-	-	-	-	2	3	22	4	31	-	-	-	-	-
Pom Phrachunlachomklao	-	-	-	-	-	-	-	-	-	-	-	-	-	-	-
Chonburi	-	-	-	-	-	10	19	2	-	24	7	-	-	-	-
Ko Sichang	-	-	-	-	-	2	24	5	-	20	11	-	-	-	-
Sattahip	1	-	-	-	-	1	11	18	-	26	-	3	1	-	-
Chanthaburi	3	-	1	-	-	7	20	-	-	28	-	-	-	-	-
Hua Hin	5	-	-	-	-	1	7	15	3	26	-	-	-	-	-
Prachuap Khirikhan	-	-	-	-	-	1	4	26	-	29	2	-	-	-	-
Khlong Yai	1	-	-	-	-	1	4	19	6	26	4	-	-	-	-
Chumphon	4	-	-	-	-	3	5	19	-	16	10	1	-	-	-
Ranong	2	-	-	-	-	2	9	17	1	23	6	-	-	-	-
Ban Don	2	-	-	-	-	-	10	16	3	28	1	-	-	-	-
Nakhon Si Thammarat	4	-	-	-	-	6	13	5	3	27	-	-	-	-	-
Phuket	2	-	-	-	1	-	4	24	-	29	-	-	-	-	-
Trang	1	-	-	1	1	5	7	13	3	21	8	1	-	-	-
Songkhla	1	2	4	1	1	5	6	11	-	24	5	1	-	-	-
Narathiwat	2	3	13	9	-	-	1	2	1	29	-	-	-	-	-

สถานี Station	จำนวนเมฆ Cloud Amount 0—8		ทรรศนวิสัย Visibility Km.		จำนวนฝนตก มม. Rainfall in mm.				จำนวนน้ำระเหย มม. Evaporation (piche) mm.		
	เวลา 0700	เวลา 1300	เวลา 0700	เวลา 1300	วันมีฝน Rainy day	จำนวนฝนตก Total Amount	มากที่สุดในวันหนึ่ง Heaviest in 24 hours จำนวน Amount	วันที่ Date	รวมทั้งเดือน Total for Month	มากที่สุดในวันหนึ่ง Greatest in one day	วันที่ Date
Chiangrai	6.7	6.3	11.1	13.3	22	337.1	58.4	20	45.2	2.7	3
Pai	-	-	-	-	-	-	-	-	-	-	-
Mae Hongson	7.6	6.9	7.0	9.5	28	313.9	73.3	21	30.9	2.0	11
Chiangmai	7.3	6.8	10.6	12.6	14	144.7	32.9	27	65.0	3.7	5
Nan	7.5	7.0	8.2	11.2	19	150.7	40.2	20	50.5	2.9	12
Lampang	7.1	7.0	11.7	14.1	18	189.8	70.0	27	66.1	3.9	6
Phrae	7.4	7.1	9.5	10.2	19	452.1	113.5	29	70.0	3.8	12
Mae Sariang	7.8	7.6	7.5	10.2	28	322.5	51.4	21	20.9	2.0	25
Uttaradit	7.6	7.1	10.9	14.1	21	160.7	30.5	27	45.5	2.5	2,3
Loei	6.4	6.7	8.3	10.7	16	110.3	31.5	9	85.8	4.9	3
Nakhon Phanom	7.6	7.0	7.4	9.9	28	483.9	70.1	17	32.7	1.7	14
Udon Thani	7.1	6.8	9.1	11.8	10	63.5	26.7	25	96.0	4.6	3,14
Sakon Nakhon	7.1	7.2	10.1	12.1	14	107.0	40.3	26	73.4	4.9	3
Tak	7.5	7.3	10.8	13.9	15	151.7	72.5	26	93.3	5.2	2
Phitsanulok	7.4	7.2	10.0	12.9	20	175.0	34.7	21	-	-	-
Mae Sot	7.8	7.4	7.4	13.4	30	705.4	91.1	7	25.9	1.7	25
Mukdahan	7.6	7.3	12.1	14.5	15	196.1	50.2	1	40.3	2.5	13
Phetchabun	7.4	7.4	8.1	9.7	22	149.0	28.7	5	51.4	2.7	2,12
Khon Kaen	7.5	7.2	9.5	14.2	13	211.4	90.8	20	-	-	-
Roi Et	7.0	7.0	9.3	11.6	15	117.9	47.5	8	57.8	3.5	14
Nakhon Sawan	7.0	7.2	11.9	14.9	16	157.1	49.9	21	112.2	6.3	15
Chaiyaphum	7.3	7.3	9.6	10.5	15	170.6	65.3	25	96.3	4.9	5
Ubon Ratchathani	7.5	7.5	10.4	13.2	19	354.3	95.5	16	117.3	6.6	6
Nakhon Ratchasima	7.3	7.4	9.2	10.3	12	110.6	35.8	8	85.8	3.7	3days
Surin	7.3	7.2	9.0	10.5	21	144.1	43.7	20	76.2	3.5	4
Lopburi	7.3	7.2	8.5	10.0	14	67.9	34.8	21	89.0	4.8	24
Suphanburi	7.2	7.1	7.4	11.5	16	37.1	8.8	10	79.9	3.4	31
Prachinburi	7.6	7.6	11.2	12.7	24	420.0	79.6	9	59.5	3.2	24
Sap Muang	6.5	6.7	12.3	17.2	14	74.6	14.0	2	104.2	5.0	31
Kanchanaburi	7.4	7.4	10.0	13.0	16	42.7	18.4	25	96.4	6.3	4
Don Muang	7.3	7.3	12.7	15.9	22	173.1	24.8	15	-	-	-
Aranyaprathet	6.8	7.0	9.7	13.4	25	188.3	38.1	21	63.2	2.9	3days
Pom Phrachunlachomklao	-	-	-	-	-	-	-	-	-	-	-
Chonburi	7.0	6.6	10.5	14.5	18	59.7	15.5	4	84.8	3.9	28
Ko Sichang	7.6	7.1	9.4	10.7	12	82.1	32.6	23	71.8	3.1	10,29
Sattahip	7.4	7.3	13.2	13.4	8	5.7	1.8	11	102.4	4.2	27
Chanthaburi	7.4	7.5	5.2	7.4	25	447.2	143.8	9	60.5	2.9	27
Hua Hin	7.9	7.8	9.6	10.0	23	45.2	8.9	16	104.3	6.7	29
Prachuap Khirikhan	7.5	7.4	8.3	9.9	30	115.0	27.2	4	57.4	2.9	25
Khlong Yai	7.5	7.3	5.7	8.7	30	1045.3	184.7	20	33.2	1.8	28
Chumphon	7.1	7.5	9.1	10.9	28	214.5	36.0	2	40.8	2.6	25
Ranong	7.7	7.5	6.1	7.4	31	1003.0	107.5	16	30.3	1.6	3days
Ban Don	6.9	7.0	9.2	10.0	16	93.2	17.0	10,21	69.1	4.4	14
Nakhon Si Thammarat	6.2	6.1	5.9	9.0	15	76.8	16.8	13	-	-	-
Phuket	7.0	6.5	10.9	14.4	16	312.9	86.0	26	69.8	3.4	8,23
Trang	6.8	6.9	5.1	12.0	22	371.0	86.6	15	37.7	2.4	31
Songkhla	7.5	6.9	10.5	13.2	11	129.5	48.9	10	83.3	5.0	16
Narathiwat	7.1	6.8	7.5	10.7	16	172.6	39.1	11	-	-	-

สถานี Station	ทรรศนวิสัย Visibility									
	Number of Observations									
	< 0.05 Km.	0.05—0.1Km.	0.2—0.5Km.	0.6—1.0Km.	2—4 Km.	5—10 Km.	11—20 Km.	21—30 Km.	31—50 Km.	> 50 Km.
Chiangrai *	-	-	-	2	21	69	156	-	-	-
Pai	-	-	-	-	-	-	-	-	-	-
Mae Hongson *	-	-	-	8	37	125	78	-	-	-
Chiangmai *	-	-	-	-	9	85	154	-	-	-
Nan +	-	-	-	-	8	122	56	-	-	-
Lampang +	-	-	-	-	3	85	98	-	-	-
Phrae	-	-	-	3	10	59	83	-	-	-
Mae Sariang +	-	-	-	5	32	126	23	-	-	-
Uttaradit +	-	-	-	-	23	57	106	-	-	-
Loei +	-	-	-	-	5	134	47	-	-	-
Nakhon Phanom +	-	-	-	-	22	133	31	-	-	-
Udon Thani *	-	-	-	-	1	172	75	-	-	-
Sakon Nakhon +	-	-	-	2	7	55	122	-	-	-
Tak	-	-	-	-	7	36	112	-	-	-
Phitsanulok *	-	-	-	-	11	100	137	-	-	-
Mae Sot +	-	-	2	9	19	67	88	1	-	-
Mukdahan +	-	-	-	4	3	83	96	-	-	-
Phetchabun	-	-	-	-	-	139	16	-	-	-
Khon Kaen *	-	-	-	3	11	136	98	-	-	-
Roi Et +	-	-	1	4	10	107	64	-	-	-
Nakhon Sawan +	-	-	-	-	1	57	128	-	-	-
Chaiyaphum	-	-	-	-	11	95	49	-	-	-
Ubon Ratchathani *	-	-	-	-	3	87	158	-	-	-
Nakhon Ratchasima *	-	-	-	-	7	200	41	-	-	-
Surin +	-	-	-	-	5	163	18	-	-	-
Lopburi +	-	-	-	1	1	172	12	-	-	-
Suphanburi	-	-	-	-	4	107	44	-	-	-
Prachinburi	-	-	-	2	1	32	120	-	-	-
Sap Muang	-	-	-	-	3	41	111	-	-	-
Kanchanaburi +	-	-	-	4	3	68	111	-	-	-
Don Muang *	-	-	-	-	3	27	218	-	-	-
Aranyaprathet +	-	-	-	-	6	89	91	-	-	-
Pom Phrachunlachomklao	-	-	-	-	-	-	-	-	-	-
Chonburi +	-	-	-	1	7	41	137	-	-	-
Ko Sichang	-	-	-	-	2	124	29	-	-	-
Sattahip *	-	-	-	-	-	16	232	-	-	-
Chanthaburi *	-	-	1	4	29	214	-	-	-	-
Hua Hin +	-	-	-	-	-	158	28	-	-	-
Prachuap Khirikhan +	-	-	-	-	7	125	54	-	-	-
Khlong Yai +	-	-	-	5	42	111	28	-	-	-
Chumphon +	-	-	-	2	12	116	56	-	-	-
Ranong +	-	-	4	28	18	108	28	-	-	-
Ban Don *	-	-	-	-	3	211	34	-	-	-
Nakhon Si Thammarat	-	-	4	4	15	121	11	-	-	-
Phuket	-	-	-	-	7	15	133	-	-	-
Trang +	-	-	1	5	27	64	89	-	-	-
Songkhla *	-	-	-	-	1	72	175	-	-	-
Narathiwat +	-	-	-	2	8	160	16	-	-	-

* Observation for 8 times per day.

\+ Observation for 6 times per day.

Other stations 5 times per day.

สถานี Station	จำนวนวันที่มี Number of days with						
	○	◑	◐	●	⌒	≡	=
Chiangrai	0	0	23	8	11	0	0
Pai	-	-	-	-	-	-	-
Mae Hongson	0	0	17	14	0	3	0
Chiangmai	0	0	22	9	29	0	0
Nan	0	0	17	14	27	1	8
Lampang	0	0	25	6	18	0	1
Phrae	0	0	20	11	13	0	3
Mae Sariang	0	0	11	20	0	0	0
Uttaradit	0	0	17	14	27	1	17
Loei	0	1	22	8	6	2	2
Nakhon Phanom	0	0	16	15	3	0	0
Udon Thani	0	0	21	10	0	0	1
Sakon Nakhon	0	0	18	13	19	0	0
Tak	0	0	12	19	0	0	0
Phitsanulok	0	0	19	12	24	0	1
Mae Sot	0	0	13	18	2	0	2
Mukdahan	0	0	18	13	16	0	0
Phetchabun	0	0	15	16	28	0	0
Khon Kaen	0	0	18	13	7	2	0
Roi Et	0	0	24	7	1	1	0
Nakhon Sawan	0	0	22	9	29	0	0
Chaiyaphum	0	0	17	14	0	0	0
Ubon Ratchathani	0	0	12	19	14	0	0
Nakhon Ratchasima	0	0	21	10	3	0	3
Surin	0	0	14	17	5	0	0
Lopburi	0	0	17	14	0	0	0
Suphanburi	0	0	20	11	0	0	2
Prachinburi	0	0	14	17	31	0	0
Sap Muang	0	0	28	3	1	0	7
Kanchanaburi	0	0	14	17	0	0	2
Don Muang	0	0	19	12	0	0	12
Aranyaprathet	0	0	22	9	3	0	8
Pom Phrachunlachomklao	-	-	-	-	-	-	-
Chonburi	0	0	19	12	0	0	0
Ko Sichang	0	0	10	21	0	0	6
Sathahip	0	0	14	17	1	1	0
Chanthaburi	0	0	11	20	4	0	29
Hua Hin	0	0	1	30	0	0	0
Prachuap Khirikhan	0	0	9	22	10	0	0
Khlong Yai	0	0	15	16	0	0	0
Chumphon	0	1	10	20	4	0	2
Ranong	0	0	10	21	0	1	2
Ban Don	0	1	15	15	22	0	3
Nakhon Si Thammarat	0	3	24	4	13	0	29
Phuket	0	1	19	11	13	0	1
Trang	0	0	18	13	16	4	24
Songkhla	0	0	15	16	3	0	18
Narathiwat	0	0	19	12	13	2	15

สถานี Station	จำนวนวันที่มี Number of days with					
	∞	△	↘	(R)	R	V
Chiangrai	0	0	24	5	8	0
Pai	-	-	-	-	-	-
Mae Hongson	0	0	2	1	3	0
Chiangmai	0	0	3	8	1	0
Nan	0	0	13	11	5	0
Lampang	0	0	20	4	7	0
Phrae	0	0	26	11	5	0
Mae Sariang	0	0	5	0	1	0
Uttaradit	1	0	8	5	6	0
Loei	0	0	15	8	7	0
Nakh on Phanom	0	0	21	5	14	0
Udon Thani	0	0	17	2	1	0
Sakon Nakhon	0	0	15	4	0	0
Tak	0	0	3	2	0	0
Phitsanulok	0	0	13	0	9	0
Mae Sot	0	0	3	0	1	0
Mukdahan	0	0	18	4	4	0
Phetchabun	0	0	31	0	6	0
Khon Kaen	0	0	18	3	4	0
Roi Et	0	0	15	4	6	0
Nakhon Sawan	0	0	5	6	4	0
Chaiyaphum	0	0	22	2	6	0
Ubon Ratchathani	0	0	25	0	7	0
Nakhon Ratchasima	0	0	5	1	1	0
Surin	0	0	17	7	4	0
Lopburi	0	0	6	3	3	0
Suphanburi	0	0	5	0	0	0
Prachinburi	0	0	27	11	10	0
Sap Muang	0	0	29	2	1	0
Kanchanaburi	0	0	1	1	1	0
Don Muang	3	0	12	6	6	4
Aranyaprathet	0	0	17	2	3	0
Pom Phrachunlachomklao	-	-	-	-	-	-
Chonburi	0	0	2	1	0	0
Ko Sichang	0	0	13	1	1	0
Sattahip	0	1	10	1	0	0
Chanthaburi	0	0	9	5	6	0
Hua Hin	1	0	2	1	1	0
Prachuap Khirikhan	0	0	0	0	0	0
Khlong Yai	0	0	4	5	2	0
Chumphon	0	0	2	5	0	0
Ranong	0	0	1	2	1	0
Ban Don	0	0	7	9	7	0
Nakhon Si Thammarat	24	0	21	0	10	0
Phuket	0	0	2	1	1	0
Trang	0	0	11	7	15	0
Songkhla	2	0	16	14	6	0
Narathiwat	0	0	20	1	17	0

รายงานฝนตกของบางสถานี ประจำเดือน สิงหาคม ๒๕๑๐

Rainfall Report of some selected stations for month of August 1967

สถานีตรวจน้ำฝน Rainfall Station	จำนวนฝนตก Amount			ต่างจากปรกติ Departure
	วันฝนตก Rainy days	๒๕๑๐ 1967	๒๕๐๙ 1966	mm.
ภาคเหนือ Northern Part				
1. Chiangrai *	22	337.1	639.1	- 60.5
2. Mae Hongson *	28	313.9	334.6	+ 37.2
3. Mae Sariang *	28	322.5	280.7	+ 48.8
4. Chiangmai *	14	144.7	236.7	- 75.3
5. Nan *	19	150.7	381.4	- 118.2
6. Lamphun	8	102.0	...	- 72.4
7. Lampang *	18	189.8	238.0	- 0.3
8. Phrae *	19	452.1	285.4	+ 238.4
9. Uttaradit *	21	160.7	416.1	- 93.5
ภาคตะวันออกเฉียงเหนือ Northeastern Part				
1. Nong Khai	20	258.3	517.3	- 57.3
2. Loei *	16	110.3	196.2	- 101.0
3. Udon Thani *	10	63.5	491.7	- 182.5
4. Sakon Nakhon *	14	107.0	382.9	- 163.9
5. Khon Kaen *	13	211.4	228.5	+ 35.8
6. Maha Sarakham	10	58.7	311.8	- 132.6
7. Roi Et *	16	117.9	389.0	- 132.6
8. Mukdahan *	15	196.1	401.4	- 73.1
9. Chaiyaphum *	15	170.6	275.6	- 2.0
10. Ubon Ratchathani *	19	354.3	400.4	+ 41.3
11. Sisaket	11	279.7	409.7	+ 25.4
12. Buriram	5	125.1	470.2	- 85.8
13. Nakhon Phanom *	28	483.9	842.1	- 50.2
14. Surin *	21	144.1	340.5	- 79.5
15. Nakhon Ratchasima *	12	110.6	155.7	- 29.7
ภาคกลาง Central Part				
1. Sukho Thai	9	143.2	257.1	- 46.7
2. Tak *	15	151.7	138.6	+ 48.0
3. Mae Sot *	30	705.4	265.2	+ 297.8
4. Phitsanulok *	20	175.0	334.5	- 52.0
5 Kamphaeng Phet	15	187.3	400.4	+ 54.8
6. Phichit	...	...	370.4	...
7. Nakhon Sawan *	16	157.1	225.6	- 21.6
8. Phetchabun *	22	149.0	260.3	- 49.6
9. Uthai Thani	6	48.1	247.4	- 103.8
10. Chainat	...	...	...	...
11. Singburi	2	38.1	265.2	- 145.0
12. Lopburi *	14	67.9	279.1	- 111.5
13. Ang Thong	5	47.4	283.8	- 135.9
14. Saraburi	9	185.2	397.7	- 62.7
15. Suphanburi *	16	37.1	233.4	- 138.5
16. Ayutthaya	7	57.5	265.4	- 118.0
17. Nakhon Nayok	20	327.6	601.2	- 66.9
18. Pathum Thani	...	...	154.2	...

รายงานฝนตกของบางสถานี ประจำเดือน สิงหาคม ๒๕๑๐

Rainfall Report of some selected stations for month of August 1967

สถานีตรวจน้ำฝน Rainfall Station	จำนวนฝนตก Amount			ต่างจากปรกติ Departure
	วันฝนตก Rainy days	๒๕๑๐ 1967	๒๕๐๙ 1966	mm.
19. Kanchanaburi *	16	42.7	107.7	- 43.5
20. Nonthaburi	2	8.9	109.6	- 156.6
21. Nakhon Pathom	10	45.1	262.4	- 90.9
22. Don Muang *	22	173.1	192.1	- 42.5
23. Thonburi	11	195.0	...	+ 12.1
24. Bangkok *	18	121.0	156.9	- 55.8
25. Samut Prakan	15	97.1	232.4	- 72.4
26. Samut Sakhon	13	78.7	234.7	- 90.8
27. Samut Songkhram	10	53.0	267.0	- 78.7
ภาคตะวันออก Eastern Part				
1. Prachinburi *	24	420.0	543.1	+ 73.6
2. Aranyaprathet *	25	188.3	213.5	- 2.0
3. Chachoengsao	3	30.1	348.6	- 149.6
4. Chonburi *	18	59.7	243.9	- 92.1
5. Sattahip *	8	5.7	54.4	- 101.7
6. Rayong	...	...	114.6	...
7. Chanthaburi *	25	447.2	820.0	- 44.6
8. Trat	21	958.9	780.5	+ 390.7
9. Khlong Yai *	30	1045.3	1019.2	+ 204.4
ภาคใต้ Southern Part				
1. Ratburi	5	88.1	278.3	- 44.4
2. Phetburi	7	54.6	325.4	- 73.7
3. Hua Hin *	23	45.2	162.5	- 43.8
4. Prachuap Khirikhan *	30	115.0	48.1	+ 23.4
5. Chumphon *	28	214.5	123.1	+ 38.6
6. Ranong *	31	1003.0	778.9	+ 157.5
7. Ban Don *	16	93.2	137.8	- 50.7
8. Phang — nga	23	518.1	636.9	+ 88.9
9. Nakhon Si Thammarat *	15	76.8	113.7	- 59.2
10. Krabi	8	224.2	303.8	- 4.3
11. Phuket *	16	312.9	225.2	+ 36.7
12. Phatthalung	...	...	42.9	...
13. Trang *	22	371.0	271.4	+ 116.1
14. Songkhla *	11	129.5	77.0	+ 38.5
15. Pattani	...	...	129.8	...
16. Satun	9	227.1	370.6	- 61.2
17. Yala	...	...	...	...
18. Narathiwat *	16	172.6	245.7	+ 7.1

* ผลการตรวจของสถานีตรวจอากาศกรมอุตุนิยมวิทยา
Data from Meteorological Department

— ไม่มีฝนตก **No Rainfall**

... ไม่ได้รับรายงาน **No Report**

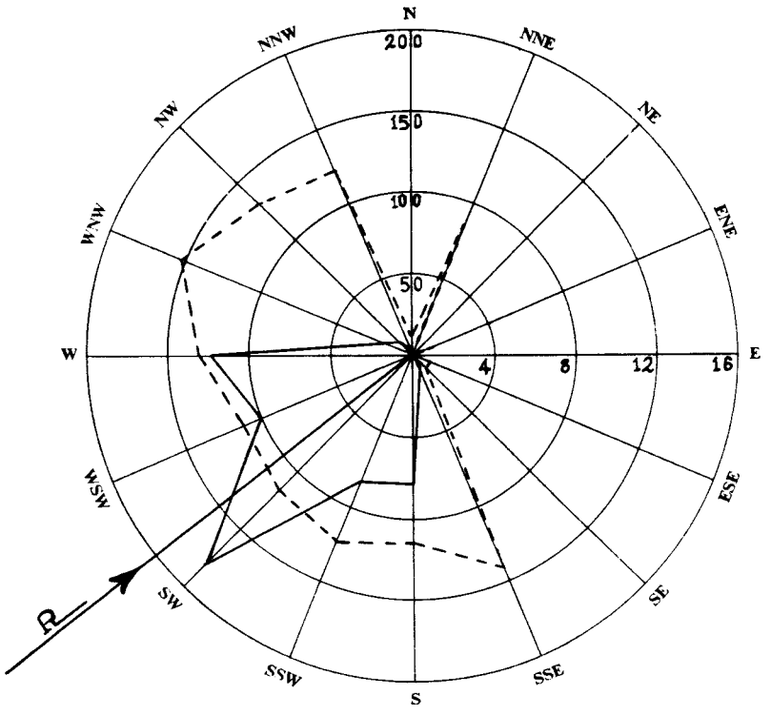

ผลสรุปการตรวจลมรายชั่วโมงของสถานี กรุงเทพ ฯ
Wind—Rose of Bangkok

สิงหาคม ๒๕๑๐ ทิศร่วม (Resultant Direction) S 52° 13' W August 1967

ทิศ Direction		N	NNE	NE	ENE	E	ESE	SE	SSE	S	SSW	SW	WSW	W	WNW	NW	NNW	Calm
ความถี่ Frequency	ชม. Hrs.	2	1	-	1	-	1	2	9	79	83	185	102	127	19	12	3	118
	%	0.3	0.1	-	0.1	-	0.1	0.3	1.2	10.6	11.2	24.9	13.7	17.1	2.6	1.6	0.4	15.9
ความเร็วรวม Distance Travelled	กม./ชม. Km.hr.	2.0	7.0	-	1.0	-	1.0	2.0	102.0	731.0	833.0	1731.0	931.0	1372.0	234.0	127.0	30.0	-
ความเร็วเฉลี่ย Mean Velocity	กม./ชม. Km.hr.	1.0	7.0	-	1.0	-	1.0	1.0	11.3	9.3	10.0	9.4	9.1	10.8	12.3	10.6	10.0	-

——— เส้นความถี่ของลมในทิศต่าง ๆ เป็นจำนวนชั่วโมง

- - - - - ความเร็วลมเฉลี่ยเป็น กม./ชม. ในทิศต่าง ๆ

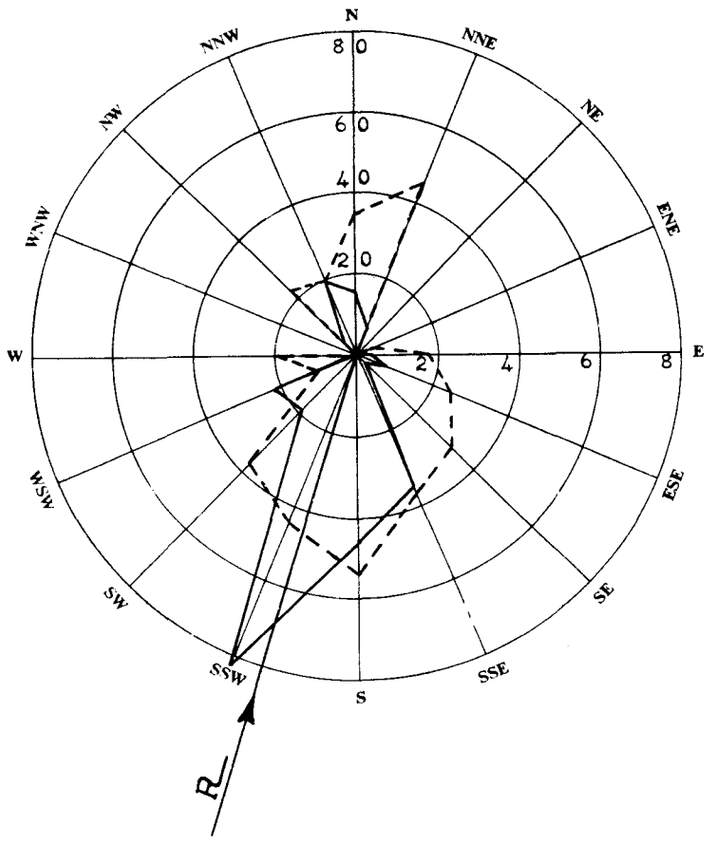

ผลสรุปการตรวจลมรายชั่วโมงของสถานี เชียงใหม่

Wind—Rose of Chiangmai

สิงหาคม ๒๕๑๐ ทิศร่วม (Resultant Direction) S 17° 30'ฟ August 1967

ทิศ Direction		N	NNE	NE	ENE	E	ESE	SE	SSE	S	SSW	SW	WSW	W	WNW	NW	NNW	Calm
ความถี่ Frequency	ชม. Hrs.	16	7	-	1	4	8	3	36	47	84	19	22	1	-	3	19	474
	%	2.2	0.9	-	0.1	0.5	1.1	0.4	4.8	6.3	11.3	2.6	3.0	0.1	-	0.4	2.6	63.7
ความเร็วรวม Distance Travelled	กม./ชม. Km.hr.	55.2	32.0	-	0.4	7.0	21.0	10.0	134.0	261.6	378.8	72.0	23.0	2.0	-	6.5	36.8	-
ความเร็วเฉลี่ย Mean Velocity	กม./ชม. Km.hr.	3.5	4.6	-	0.4	1.8	2.6	3.3	3.7	5.6	4.5	3.8	1.0	2.0	-	2.2	1.9	-

——— เส้นความถี่ของลมในทิศต่าง ๆ เป็นจำนวนชั่วโมง

- - - - - ความเร็วลมเฉลี่ยเป็น กม./ชม. ในทิศต่าง ๆ

บัญชีแสดงรายการที่ตั้งสถานีตรวจอากาศชายทะเล

List of Coastal Meteorological Stations with their Geographical Position.

Station	ตำบลที่ตั้งของสถานี Geographical Positions						สูงจากระดับทะเลเป็นเมตร Altitude in m.	หมายเหตุ Remarks
	แลต. Lat. °	น. N. '	"	ลอง. Long. °	'	อ. E. "		
San Don	13	26	31	100	36	16	19.0	
Hin Sampayue	13	33	55	100	48	07	11.3	
Ko Phai	12	55	51	100	40	25	144.0	
Rayong	12	39	37	101	16	26	18.5	
Ko Chuang	12	30	56	100	57	33	150.0	
Laem Sing	12	28	07	102	03	43	82.4	
Laem Ngop	12	10	10	102	23	46	11.0	
Lang Suan	09	56	32	99	09	45	14.0	
Ko Prap	09	13	20	99	15	25	78.0	
Ko Tapao Noi	07	49	49	98	25	37	55.0	
Laem Ta Chi	06	57	00	101	17	36	29.4	

สรุปผลการตรวจอุตุนิยมวิทยาของสถานีตรวจอากาศชายทะเล ประจำเดือน สิงหาคม ๒๕๑๐

Monthly Summary of Meteorological Observations for Coastal Stations for Month of August 1967

Coastal Station	เมฆ / Clouds				
	จำนวนวันที่มี / Number of days with				
	Clear	Partly cloudy (1—4 oktas)	Cloudy (5—7 oktas)	Overcast (8 oktas)	Mean cloudiness (0—8 oktas)
San Don	N O O B S E R V A T I O N S				
Hin Sampayue	N O O B S E R V A T I O N S				
Ko Phai	-	-	11	20	7.4
Rayong	-	-	23	8	7.3
Ko Chuang	-	1	27	3	6.3
Laem Sing	-	3	21	7	6.8
Laem Ngop	-	-	21	10	6.9
Lang Suan	-	1	12	18	7.7
Ko Prap	-	3	22	6	6.3
Ko Tapao Noi	-	2	19	10	7.1
Laem Ta Chi	-	3	27	1	6.1

สรุปผลการตรวจอุตุนิยมวิทยาของสถานีตรวจอากาศชายทะเล ประจำเดือน สิงหาคม ๒๕๑๐

Monthly Summary of Meteorological Observations for Coastal Stations for Month of August 1967

Station	ทรรศนวิสัย Visibility จำนวนครั้งที่มีการตรวจ Number of Observation										จำนวนวันที่มี Number of days with		
	<0.05 Km.	0.05—0.1 Km.	0.2—0.5 Km.	0.6—1 Km.	2—4 Km.	5—10 Km.	11—20 Km.	21—30 Km.	31—50 Km.	> 50 Km.	Thunder—storm	Lightning	Fog
San Don			N	O	O	B	S	E R	V	A	T O	N S	
Hin Sampayue			N	O	O	B	S	E R	V	A	T O	N S	
Ko Phai	-	-	-	-	-	-	124	-	-	-	-	4	-
Rayong	-	-	-	-	-	82	42	-	-	-	-	-	-
Ko Chuang	-	-	-	-	-	11	113	-	-	-	-	-	-
Laem Sing	-	-	-	-	-	107	17	-	-	-	1	3	-
Laem Ngop	-	-	-	-	-	93	31	-	-	-	-	-	-
Lang Suan	-	-	-	-	10	113	1	-	-	-	1	2	-
Ko Prap	-	-	-	-	-	124	-	-	-	-	-	-	-
Ko Tapao Noi	-	-	-	-	-	85	39	-	-	-	1	16	-
Laem Ta Chi	-	-	-	-	-	40	84	-	-	-	10	12	-

Note :— Each of stations observed 4 times per day.

สรุปผลการตรวจอุตุนิยมวิทยาของสถานีตรวจอากาศชายทะเล ประจำเดือน สิงหาคม ๒๕๑๐

Monthly Summary of Meteorological Observations for Coastal Stations for Month of August 1967

Station	ลักษณะทะเลและคลื่นใต้น้ำ State of sea and swell								
	จำนวนวันที่มี Number of days with								
	Calm 0—0.1 m.	Smooth 0.1—0.5 m.	Slight 0.5—1.25 m.	Moderate 1.25—2.5 m.	Rough 2.5—4 m.	Very rough 4—6 m.	High 6—9 m.	Very high 9—14 m.	Swell
San Don		N O O B S E R V A T I O N S							
Hin Sampayue		N O O B S E R V A T I O N S							
Ko Phai	-	-	-	31	-	-	-	-	31
Rayong	-	-	1	27	3	-	-	-	1
Ko Chuang	-	-	13	18	-	-	-	-	29
Laem Sing	-	-	7	23	1	-	-	-	31
Laem Ngop	-	1	4	26	-	-	-	-	-
Lang Suan	-	-	31	-	-	-	-	-	31
Ko Prap	29	2	-	-	-	-	-	-	-
Ko Tapao Noi	-	1	25	4	1	-	-	-	28
Laem Ta Chi	4	11	14	2	-	-	-	-	23

กรมอุตุนิยมวิทยา

สำนักนายกรัฐมนตรี

รายงานอุตุนิยมวิทยาประจำเดือน

ปีที่ ๓๒ ฉบับที่ ๙

กันยายน ๒๕๑๐

METEOROLOGICAL DEPARTMENT

OFFICE OF THE PRIME MINISTER

MONTHLY METEOROLOGICAL BULLETIN

Vol. 32 Part 9

September 1967

พลเรือโท สนิธ เวสารัชชนันท์

อธิบดี

Sanit Vesa-rajananda

Vice Admiral, Director General

๑ มกราคม ๒๕๑๑
จำนวน ๒๐๐ เล่ม

กรมอุตุนิยมวิทยา

สำนักนายกรัฐมนตรี

รายงานอุตุนิยมวิทยาประจำเดือน

ปีที่ ๓๒ ฉบับที่ ๙

กันยายน ๒๕๑๐

METEOROLOGICAL DEPARTMENT

OFFICE OF THE PRIME MINISTER

MONTHLY METEOROLOGICAL BULLETIN

Vol. 32 Part 9

September 1967

พลเรือโท สนิธ เวสารัชชนันท์

อธิบดี

Sanit Vesa-rajananda

Vice Admiral, Director General

Publication of this report was supported by the Research and Development Field Unit — Thailand, Advanced Research Projects Agency, Office of the Secretary of Defense, United States Government.

สารบาญ

INDEX

หน้า
Page

คำนำ
Introduction ... ... ก A

บัญชีแสดงรายการที่ตั้งสถานีตรวจอากาศ
List of Meteorological Stations with their Geographical Positions 1

ลมฟ้าอากาศ
A Summary 2

รายงานผลการตรวจรายชั่วโมงประจำเดือนของสถานีกลางกรุงเทพ ฯ สำหรับ
Hourly values for Central Stations, Bangkok of

ความกดอากาศ *Pressure*

ความชื้นสัมพันธ์ *Relative Humidity*

อุณหภูมิ *Temperature*

ลม *Surface wind*

ฝน *Rainfall* 4

รายงานผลการตรวจเฉพาะเวลา 0700 1000 1300 1600
Observation at fixed hours of

ทรรศนวิสัย *Visibility*

จำนวนเมฆ *Amount of Clouds*

ชนิดของเมฆ *Form of Clouds* 10

รายงานค่าเฉลี่ยประจำวันและประจำเดือนของผลการตรวจอุตุนิยมวิทยาต่าง ๆ และสรุปผลการตรวจประจำเดือนของสถานีกลางกรุงเทพ ฯ
Daily and Monthly values of Meteorological Elements and Monthly Summary of Central Stations, Bangkok 11

สรุปผลการตรวจอุตุนิยมวิทยาประจำเดือนของบางสถานี
Summary of Observations of some selected Stations 14

รายงานฝนประจำเดือน
Monthly Rainfall report 27

สรุปผลการตรวจลมประจำเดือนของสถานีกลางกรุงเทพ ฯ
Wind - rose of Central Stations, Bangkok 29

สรุปผลการตรวจลมประจำเดือนของสถานีสัตหีบ
Wind - rose of Sattahip 30

สรุปผลการตรวจอุตุนิยมวิทยาของสถานีชายทะเล
Summary of Meteorological Observations for Coastal Stations 31

คำนำ

PREFACE

1. สถานีตรวจอากาศกลางกรุงเทพ ฯ แห่งกองสถานีตรวจอากาศ กรมอุตุนิยมวิทยา ตั้งอยู่ที่ถนนสุขุมวิท จังหวัดพระนคร ในแลต. 13° 44' น. ลอง. 100° 30' อ. สูงของบาโรเมตรจากระดับทะเล 16.37 เมตร เวลาที่ใช้ในการตรวจอุตุนิยมวิทยาใช้เวลากรุงเทพ ฯ และมีการตรวจอุตุนิยมวิทยาทุกชั่วโมง สำหรับสถานีอื่น ๆ ได้มีรายการแจ้งอยู่ในตารางแล้วและส่วนมากทำการตรวจวันละ 8 เวลาเท่านั้น

The Central Meteorological Station in Bangkok is situated at Lat. 13° 44' *N., Long.* 100° 30' *E., height of barometer* 16.37 *metres above Mean Sea-level. For all readings local standard time is used* (105 *th. degree M. E. G.*) *and hourly observations are maintained. For other stations generally eight observations are made at* 3 *hour intervals from* 0100 *to* 2200.

2. ความกดอากาศได้แก้อุณหภูมิ แลตติจูด และระดับทะเลแล้ว
Barometric readings are corrected for temperature, latitude and Mean Sea-level.

3. ทิศและความเร็วลมเป็นรายชั่วโมง ตรวจโดยเครื่องวัดลมชนิดอัตโนมัติแบบไดนส์
Hourly directions and velocities of the wind are taken from the record sheets of the Dines Pressure Tube Anemograph.

4. เธอร์โมเมตรทุกชนิดได้ติดตั้งไว้ในเรือนเธอร์โมเมตรแบบสเตเวนสัน
All thermometers are installed in Stevenson screen.

5. เครื่องหมายลมฟ้าอากาศและปรากฏการณ์บางอย่างทางอุตุนิยมวิทยา ในช่องหมายเหตุลมฟ้าอากาศใช้แบบสากล มีความหมายดังต่อไปนี้ :-
International Symbols are used in registering the state of weather and other meteorological phenomena.

B

○	ท้องฟ้าไม่มีเมฆ **Clear**
◑	ท้องฟ้ามีเมฆบางส่วน **Partly cloudy**
◐	ท้องฟ้ามีเมฆมาก **Cloudy**
●	ท้องฟ้ามีเมฆเต็ม **Overcast**
∞	ฟ้าหรัวแห้ง ทรรศนวิสัยเกินกว่า 1000 เมตร **Haze**
↯	ฟ้าแลบในระยะไกล **Lightning**
=	ฟ้าหรัวชื้น (หมอกบาง) ทรรศนวิสัยตั้งแต่ 1000 เมตร ถึง 2000 เมตร **Mist**
≡	หมอก ทรรศนวิสัยต่ำกว่า 1000 เมตร **Fog**
∀	พายุฝน **Squall**
⊙	ฝนละออง **Drizzle**
◉	ฝน **Rain**
⊛	ฝนผ่าน **Shower**
⊛	ฝนผ่านหรือฝนที่มีลูกเห็บเล็กน้อยหรือปานกลาง **Shower with slight or moderate hail**
⚡	พายุฟ้าคะนอง **Thunderstorm**
⚡	พายุฟ้าคะนองอย่างอ่อนมีฝน **Slight thunderstorm**
⚡	พายุฟ้าคะนองอย่างอ่อนมีลูกเห็บ **Slight thunderstorm with hail**
⚡	พายุฟ้าคะนองอย่างปานกลางมีฝน **Moderate thunderstorm**
⚡	พายุฟ้าคะนองอย่างปานกลางมีลูกเห็บ **Moderate thunderstorm with hail**
⚡	พายุฟ้าคะนองอย่างแรงมีฝน **Heavy thunderstorm**
⚡	พายุฟ้าคะนองอย่างแรงมีลูกเห็บ **Heavy thunderstorm with hail**
(⚡)	พายุฟ้าคะนองไม่ผ่านสถานี **Distant thunderstorm**
⊕	อาทิตย์ทรงกลด **Solar halo**
☽	จันทร์ทรงกลด **Luna corona**
△	ลูกเห็บ **Hail**
⌓	น้ำค้าง **Dew**

กรมอุตุนิยมวิทยา
สำนักนายกรัฐมนตรี
พลเรือโท สนิท เวสารัชชนันท์
อธิบดี

Meteorological Department
Office of the Prime Minister
Sanit Vesa-rajananda
Vice Admiral, Director-General

บัญชีแสดงรายการที่ตั้งสถานีตรวจอากาศ

List of Meteorological Stations with their Geographical Positions

สถานี Station	ตำบลที่ตั้งสถานี Geographical Positions				
	แลต. Lat. °	น. N. '	ลอง. Long. °	อ. E. '	สูงเป็นเมตร Alt. in m.
Chiangrai	19	55	99	50	416
Pai	19	20	98	50	540
Mae Hongson	19	18	97	50	271
Chiangmai	18	47	98	59	314
Nan	18	47	100	47	201
Lampang	18	15	99	30	243
Phrae	18	10	99	50	157
Mae Sariang	18	10	97	50	314
Uttaradit	17	37	100	08	63
Loei	17	32	101	30	211
Nakhon Phanom	17	30	104	20	140
Udon Thani	17	26	102	46	178
Sakon Nakhon	17	10	104	09	160
Tak	16	51	99	07	115
Phitsanulok	16	50	100	16	50
Mae Sot	16	40	98	33	210
Mukdahan	16	33	104	44	138
Phetchabun	16	25	101	08	114
Khon Kaen	16	20	102	51	157
Roi Et	16	03	103	41	140
Nakhon Sawan	15	48	100	10	28
Chaiyaphum	15	45	102	02	—
Ubon Ratchathani	15	15	104	53	123
Nakhon Ratchasima	14	58	102	07	181
Surin	14	53	103	29	145
Lopburi	14	48	100	37	13
Suphanburi	14	30	99	50	7
Prachinburi	14	10	101	10	7
Sap Muang	14	07	101	04	284
Kanchanaburi	14	01	99	32	28
Don Muang	13	55	100	36	10
Aranyaprathet	13	42	102	35	44
Pom Phrachunlachomklao	13	32	100	35	3
Chonburi	13	22	100	59	6
Ko Sichang	13	09	100	49	26
Sattahip	12	39	100	53	55
Chanthaburi	12	37	102	07	5
Hua Hin	12	34	100	48	3
Prachuap Khirikhan	11	48	99	48	5
Khlong Yai	11	47	102	53	4
Chumphon	10	27	99	15	3
Ranong	09	58	98	38	35
Ban Don	09	08	99	18	3
Nakhon Si Thammarat	08	25	99	58	5
Phuket	07	58	98	24	3
Trang	07	24	99	31	3
Songkhla	07	11	100	37	4
Narathiwat	06	26	101	50	4

ภาวะดินฟ้าอากาศทั่วไป

ความกดอากาศ ลมและฝน

ตามปกติเดือนกันยายนเป็นช่วงปลายฤดูฝน โดยที่ร่องมรสุมเลื่อนขึ้นลงระหว่างภาคเหนือ ภาคตะวันออกเฉียงเหนือและภาคกลาง ทำให้ประเทศไทยได้รับฝนหนาแน่นตลอดเดือน เว้นแต่ภาคใต้ที่ปริมาณฝนลดลงบ้าง สำหรับปีนี้ เหตุที่ร่องมรสุมเลื่อนขึ้นลงระหว่างตอนเหนือของประเทศไทยกับภาคเหนือและภาคตะวันออกเฉียงเหนือเกือบตลอดเดือนนั้น เนื่องจากบริเวณความกดอากาศสูงจากมหาสมุทรอินเดียตอนใต้มีกำลังแรงและแผ่ขึ้นมาปกคลุมประเทศไทย

ในครึ่งแรกของระยะต้นเดือน ประเทศไทยปกคลุมด้วยความกดอากาศสูงจากมหาสมุทรอินเดียตอนใต้ ส่วนในครึ่งหลังของช่วงนี้ ร่องมรสุมเลื่อนลงมาพาดผ่านภาคเหนือและภาคตะวันออกเฉียงเหนือ ในครึ่งแรกของช่วงนี้มีฝนเล็กน้อยทั่วประเทศ ส่วนในครึ่งหลังมีฝนเล็กน้อยถึงปานกลางเกือบทั่วไป กับมีฝนหนักเป็นบางแห่งในภาคเหนือ ภาคตะวันออกเฉียงเหนือรวมทั้งภาคกลาง ส่วนอ่าวไทยทั้งสองฝั่งมีฝนเป็นแห่ง ๆ สำหรับภาคใต้ฝั่งตะวันตก มีฝนปานกลางเกือบทั่วไป กับมีฝนหนักถึงหนักมากเป็นแห่ง ๆ

ตลอดระยะเวลากลางเดือน ร่องมรสุมยังคงพาดผ่านภาคเหนือและภาคตะวันออกเฉียงเหนืออยู่ ทำให้ภาคเหนือ ภาคตะวันออกเฉียงเหนือและภาคกลางมีฝนเล็กน้อยถึงปานกลางเกือบทั่วไป กับมีฝนหนักเป็นบางแห่งตลอดช่วงนี้ สำหรับอ่าวไทยทั้งสองฝั่งและภาคใต้ฝั่งตะวันตกมีฝนเป็นแห่ง ๆ

ในตอนต้นและตอนกลางของระยะปลายเดือน ร่องมรสุมซึ่งมีกำลังแรงยังคงพาดผ่านภาคเหนือและภาคตะวันออกเฉียงเหนือ แล้วเลื่อนขึ้นไปพาดผ่านอยู่ตอนใต้ของประเทศจีน โดยมีบริเวณความกดอากาศสูงจากมหาสมุทรอินเดียตอนใต้เข้าปกคลุมประเทศแทน สำหรับภาคเหนือและภาคตะวันออกเฉียงเหนือมีฝนปานกลางทั่วไป กับมีฝนตกหนักถึงหนักมากเป็นบางแห่งในตอนต้นและตอนกลางของช่วงนี้ เป็นเหตุให้ระดับน้ำในแม่น้ำบางสายล้นตลิ่งและท่วมในเขตที่ลุ่มและบริเวณบางแห่ง ส่วนภาคกลางมีฝนเล็กน้อยถึงปานกลางเกือบทั่วไป กับมีฝนหนักเป็นบางแห่งในตอนต้นและตอนกลางของช่วงนี้ ในตอนปลายของช่วง ปริมาณฝนได้ลดน้อยลง ทำให้ระดับน้ำในแม่น้ำต่าง ๆ ลดลงด้วย สำหรับอ่าวไทยทั้งสองฝั่งและภาคใต้ฝั่งตะวันตก ปริมาณฝนได้ลดน้อยลงตลอดช่วงนี้

อุณหภูมิ

ค่าเฉลี่ยอุณหภูมิของเดือนนี้ ทั่วทุกภาคใกล้เคียงกับค่าปกติ อุณหภูมิสูงที่สุด ๓๖.๖°ซ. (๙๗.๙°ฟ.) วัดได้ที่ ประจวบคีรีขันธ์ เมื่อวันที่ ๓๑ และอุณหภูมิต่ำที่สุด ๒๐.๑°ซ.(๖๘.๑°ฟ.) วัดได้ที่นครศรีธรรมราช เมื่อวันที่ ๔.

GENERAL WEATHER CONDITION

Pressure, Wind and Rainfall

According to the swinging up and down of the monsoon trough between the northern, northeastern and the central parts thus caused copious rains in the areas almost throughout the month. However, the amount of rainfall decreased in the southern part. This was the general situation of the ending of rainy season of Thailand. For this year, the anticyclone in the South Indian Ocean intensified and extended to cover Thailand, thus the monsoon trough swang up and down between the North of Thailand and the northern, northeastern parts in almost throughout the month.

Anticyclone from the South Indian Ocean covered Thailand in the early period of the month. Monsoon trough covered the northern and northeasttern parts in the second half of the period. Light rains occurred in every part of the country in the first half of the period. Almost widespread light to moderate rains with isolated heavy rains fell in the northern, northeastern and the central parts while scattered rains occurred in the Gulf of Thailand both coasts in the second half of the period. Almost widespread moderate rains with scattered heavy rains were experienced in the Southern Thailand west coast during the period.

Throughout the middle period of the month, monsoon trough still covered the northern and northeastern parts. This condition caused almost widespread light to moderate rains with isolated heavy rains in the said areas including the central part during the period. Scattered rains were experienced in the both coasts of the Gulf of Thailand and the Southern Thailand west coast.

In the early and middle period of the latter period of the month, an active monsoon trough over the northern and northeastern parts moved to the southern part of China. Then Thailand was covered with the anticyclone from the South Indian Ocean. Moderate rains with isolated heavy to very heavy rains occurred in northern and northeastern parts accompanied with flood in some rivers and lower plane in the early and middle parts of this period. Almost widespread light to moderate rains with isolated heavy rains fell in the central part during the period. At the end of the period, the amount of rainfall decreased including the level of the flood. The amount of rainfall was markedly decreased in the both coasts of the Gulf of Thailand and the west coast of the Southern Thailand throughout the period.

Temperature

Average temperature in every part was nearly normal. The highest and lowest temperatures were 36.6°C. (97.9°F.) at Prachuap Khirikhan on the 30th and 20.0°C. (68.0°F.) at Nakhon Si Thammarat on the 4th respectively.

กรุงเทพฯ กันยายน ๒๔๑๐ Bangkok September 1967

ความกดอากาศรายชั่วโมงประจำวัน เป็นมิลลิบาร์ 1000 + จำนวนในตาราง

Barometric Pressure at Sea—level in Millibars 1000 + the numbers in the tables

Time / Date	เวลากรุงเทพ ฯ 0100	0200	0300	0400	0500	0600	0700	0800	0900	Bangkok Standard Time 1000	1100	1200
1	07.58	07.18	06.78	06.78	07.09	07.74	08.19	08.94	09.98	10.24	10.14	09.44
2	09.44	08.64	08.24	07.98	08.24	09.04	09.74	10.78	11.34	11.18	11.18	10.94
3	09.18	08.94	08.24	07.98	08.14	08.38	08.78	09.74	09.98	09.98	09.58	08.94
4	08.29	07.74	07.04	06.94	07.04	07.34	07.84	08.38	08.54	08.38	07.74	06.78
5	06.38	05.49	05.04	04.48	04.24	04.64	05.34	05.98	06.64	06.78	06.54	05.98
6	05.18	04.54	04.54	04.24	04.38	05.04	04.94	05.58	05.84	05.89	05.84	05.18
7	04.64	04.24	03.44	03.28	03.34	03.34	04.14	05.44	05.58	05.58	05.04	04.54
8	06.08	05.44	04.59	04.78	05.04	05.04	05.58	06.78	07.18	07.44	07.18	06.94
9	06.14	05.98	05.68	05.44	05.74	06.08	06.64	07.74	08.69	08.94	08.88	08.24
10	08.14	07.84	07.34	07.18	07.34	07.58	07.98	08.54	08.94	08.78	08.48	07.84
11	07.39	06.38	05.98	06.64	06.78	07.18	07.38	08.14	08.78	08.78	08.54	07.84
12	07.68	07.34	06.59	06.38	06.38	06.54	07.04	07.79	07.98	08.14	07.74	07.18
13	07.58	06.64	06.14	06.14	06.38	07.04	07.58	08.54	09.09	09.39	08.78	08.19
14	09.04	08.54	08.24	07.74	07.74	08.24	08.78	09.58	09.74	09.68	09.18	08.48
15	07.44	06.94	06.38	06.18	06.54	07.09	07.84	08.64	09.04	09.18	08.78	07.84
16	06.64	06.24	05.98	05.74	05.98	06.54	07.04	08.08	08.38	08.14	07.74	06.78
17	05.98	05.74	05.39	04.54	04.64	05.34	05.84	06.48	07.49	07.79	07.44	06.19
18	05.34	04.78	04.38	04.24	04.54	05.04	05.74	06.78	06.99	06.94	06.24	05.58
19	05.98	05.68	05.34	05.58	05.58	05.79	06.19	06.94	07.34	07.44	07.58	06.64
20	07.58	06.64	05.84	05.98	05.68	05.98	07.04	07.49	07.84	08.24	08.54	08.14
21	08.78	08.24	07.74	07.74	07.98	08.24	08.94	09.44	09.74	09.89	09.84	09.28
22	08.54	08.24	07.58	06.94	07.34	08.24	08.78	09.58	10.14	09.98	09.58	08.99
23	07.98	07.74	07.39	06.69	07.18	07.74	08.38	09.09	09.44	09.44	09.74	08.78
24	09.04	08.94	08.88	09.04	09.34	09.74	10.38	11.58	12.24	12.24	12.14	11.84
25	10.54	10.24	10.29	10.48	10.38	10.78	11.34	11.98	12.54	12.14	11.98	11.44
26	10.78	10.38	09.98	09.98	10.14	10.54	10.78	11.18	11.28	11.04	10.88	09.88
27	09.98	09.74	09.44	08.94	08.59	08.64	09.74	10.64	11.04	10.78	10.78	10.38
28	10.24	10.14	09.84	09.79	09.58	10.19	10.54	11.44	11.74	11.58	11.18	10.54
29	10.19	09.84	09.58	09.44	09.84	10.78	11.84	12.64	12.88	12.78	12.64	11.58
30	09.98	09.58	09.04	08.54	08.54	08.78	09.98	10.24	10.64	10.64	10.54	09.44
Mean	07.93	07.47	07.03	06.86	06.99	07.42	08.01	08.81	09.24	09.25	09.02	08.33

Time / Date	1300	1400	1500	1600	1700	1800	1900	2000	2100	2200	2300	2400
1	08.54	07.58	07.34	07.04	07.18	07.44	08.14	08.78	09.74	10.24	10.64	10.38
2	09.79	09.04	08.54	07.98	01.58	07.79	08.14	08.64	09.18	09.84	09.84	09.58
3	07.74	06.78	05.74	05.04	04.78	05.04	06.14	07.34	08.38	09.49	09.28	08.64
4	05.98	05.04	04.24	04.24	04.14	04.14	05.18	05.58	06.78	07.74	07.44	06.78
5	04.69	02.94	02.59	03.04	02.78	03.04	03.44	04.38	05.18	05.58	05.98	06.19
6	03.98	02.38	02.24	02.19	02.54	02.94	03.44	03.98	04.64	05.04	05.18	05.04
7	03.44	02.54	01.44	01.04	01.98	02.64	03.39	04.54	05.58	06.38	06.64	06.38
8	05.98	04.64	03.74	03.44	03.18	03.74	04.24	05.34	06.24	07.04	07.18	06.94
9	07.34	06.54	05.34	04.64	04.78	05.74	06.64	07.34	08.24	08.94	09.18	08.78
10	07.04	05.44	05.04	05.68	05.74	05.44	05.84	06.78	07.44	07.98	07.98	07.98
11	06.64	05.04	04.14	03.98	03.84	05.04	06.24	06.59	07.98	08.94	08.88	08.24
12	06.24	05.44	04.54	04.24	04.14	04.64	05.79	06.38	07.58	08.54	08.78	08.08
13	06.99	05.84	05.04	04.64	04.64	05.58	06.24	06.94	08.14	09.18	09.58	09.49
14	07.18	06.24	05.34	04.69	04.78	05.44	05.98	06.54	07.04	07.98	08.54	08.24
15	06.54	05.34	04.64	04.24	03.68	03.98	04.64	05.58	06.38	07.18	07.34	07.18
16	05.58	04.78	04.24	03.74	03.58	03.74	03.84	05.08	06.24	06.94	07.04	06.54
17	05.04	04.24	03.44	03.44	03.28	03.44	03.98	04.38	05.18	05.58	05.84	05.74
18	04.54	02.94	02.64	02.29	02.24	03.44	04.38	05.04	05.74	06.38	06.38	06.38
19	05.58	04.24	03.44	03.18	03.44	04.64	05.34	06.24	07.18	07.68	07.49	07.74
20	07.18	05.74	05.18	05.04	05.18	05.84	06.69	08.14	09.18	09.84	09.84	09.74
21	08.59	07.98	07.18	06.78	06.38	06.54	07.18	08.14	09.18	09.58	09.18	08.94
22	07.89	06.38	05.44	05.58	06.14	05.79	06.24	06.78	07.44	08.24	08.38	08.24
23	07.34	06.14	05.18	05.44	05.58	05.84	06.69	07.98	09.04	09.74	09.58	09.44
24	10.54	09.18	08.54	08.14	08.38	08.54	09.04	10.14	10.78	11.18	11.18	11.18
25	10.24	09.34	08.19	07.84	07.58	07.84	09.04	09.84	10.64	11.04	11.34	10.94
26	08.94	07.98	07.04	06.24	06.38	07.44	08.78	09.58	10.64	11.18	11.04	10.78
27	09.44	08.68	07.58	07.04	06.64	07.74	08.78	09.58	10.14	11.04	11.18	11.04
28	09.74	09.04	07.98	07.34	07.34	07.44	08.38	09.58	10.58	11.04	11.04	10.54
29	10.54	08.94	08.19	07.44	07.44	07.04	07.58	08.24	08.94	09.58	11.04	10.78
30	08.59	06.94	05.84	05.34	05.84	06.38	07.09	07.98	08.94	09.44	09.79	09.28
Mean	07.26	06.11	05.34	05.03	05.04	05.48	06.22	07.05	07.95	08.62	08.76	08.51

กรุงเทพฯ กันยายน ๒๕๑๐ Bangkok September 1967

อุณหภูมิของอากาศเป็นองศาเซนติเกรด

Air Temperature in Degrees Centigrade

Time / Date	เวลากรุงเทพ ฯ 0100	0200	0300	0400	0500	0600	0700	0800	0900	1000	1100	1200
	Bangkok Standard Time											
1	26.5	26.6	26.4	26.7	26.6	26.4	26.5	28.0	29.1	29.7	30.6	30.7
2	26.7	26.5	26.2	26.0	25.9	25.8	26.1	27.4	28.0	27.3	27.1	28.2
3	26.1	25.9	25.7	25.5	25.3	25.1	25.2	26.5	27.7	29.8	31.4	32.1
4	27.0	26.7	26.4	26.0	25.5	25.2	25.6	27.3	29.0	30.4	32.0	33.2
5	27.3	27.0	26.8	26.9	26.7	26.3	26.6	27.8	29.0	30.4	31.9	32.8
6	26.7	26.7	26.7	26.5	26.1	25.7	25.9	27.8	29.1	29.2	29.7	31.0
7	25.6	25.4	25.1	25.0	25.0	25.0	25.1	27.0	28.2	29.7	30.8	31.0
8	27.0	26.6	25.9	25.6	25.4	25.1	25.5	28.0	29.4	30.5	32.0	32.2
9	27.9	27.4	27.1	26.7	26.3	25.9	25.9	27.4	28.9	30.2	31.3	30.7
10	27.8	27.5	27.0	26.5	26.3	26.1	26.2	28.2	29.4	30.5	31.0	31.4
11	26.5	26.3	26.1	26.1	25.9	25.8	25.9	27.0	28.6	30.4	30.8	31.6
12	26.4	26.4	26.4	26.1	26.0	26.0	26.0	26.5	28.0	30.1	31.4	31.1
13	26.8	26.5	26.1	25.8	25.9	26.0	26.1	27.8	29.2	30.1	31.0	30.6
14	24.4	24.5	24.5	24.6	24.7	24.8	24.8	25.7	27.4	28.9	31.1	31.9
15	27.4	27.0	26.7	26.6	26.4	26.2	26.4	27.2	28.4	29.1	30.2	31.4
16	27.7	27.5	27.5	27.1	26.8	26.3	26.4	27.2	28.3	30.0	30.5	31.5
17	28.0	24.0	23.9	24.1	24.5	24.8	24.9	26.1	27.3	28.6	28.9	30.0
18	26.7	26.6	26.6	26.5	26.0	25.3	25.2	26.4	28.0	28.9	30.5	31.0
19	26.5	26.3	26.2	25.9	25.1	25.4	25.2	25.8	27.2	28.7	30.2	28.4
20	27.6	27.2	26.0	25.9	25.6	25.8	26.1	26.3	27.2	27.5	27.4	30.8
21	26.0	25.8	25.6	25.4	25.4	25.3	25.7	26.7	27.4	28.6	29.8	30.1
22	27.9	27.2	26.6	26.1	26.1	26.0	26.5	28.0	29.2	30.0	31.4	30.5
23	26.1	25.9	25.8	25.8	25.8	25.6	25.6	26.8	28.6	30.2	31.0	31.3
24	25.7	25.6	25.5	25.4	25.3	25.1	25.1	25.4	26.0	26.8	27.2	27.4
25	26.5	26.5	26.4	26.5	26.5	26.1	25.1	26.0	27.5	29.4	29.5	29.3
26	25.0	25.0	25.0	24.8	24.7	24.6	24.6	25.0	25.7	27.0	28.1	29.0
27	24.4	24.5	24.5	24.5	24.6	24.6	24.8	25.5	26.8	28.6	29.7	29.5
28	25.4	25.4	25.4	25.2	25.1	25.3	25.4	27.2	29.0	30.0	31.0	32.0
29	27.1	26.9	26.8	26.7	26.6	26.5	25.6	26.3	27.1	28.2	30.0	31.0
30	26.7	26.4	26.4	26.0	25.9	25.8	26.1	27.4	28.5	30.0	30.5	31.0
Mean	26.6	26.3	26.0	25.9	25.7	25.6	25.7	26.9	28.1	29.3	30.3	30.8

Time / Date	1300	1400	1500	1600	1700	1800	1900	2000	2100	2200	2300	2400
1	30.6	31.0	30.8	30.8	29.6	29.0	28.5	28.1	27.9	27.5	27.1	27.0
2	29.5	28.2	28.5	28.5	28.5	28.1	27.4	27.0	26.9	26.7	26.6	26.4
3	32.4	32.8	32.6	33.8	31.0	30.4	29.1	28.5	28.0	27.5	27.1	27.0
4	34.0	34.0	34.2	31.4	26.0	28.4	28.1	27.7	27.2	27.1	27.0	27.3
5	33.8	33.9	32.9	27.4	28.0	27.5	27.1	27.0	27.5	27.7	27.4	27.0
6	31.8	31.2	26.0	25.6	25.5	25.3	25.4	25.5	25.7	25.7	25.8	25.8
7	31.4	31.7	32.0	31.8	30.3	26.4	27.1	27.0	27.1	27.3	27.3	27.2
8	33.0	32.8	33.0	33.0	31.5	30.0	29.0	28.4	28.5	28.3	28.1	28.1
9	31.4	31.5	31.4	31.6	31.0	29.7	29.0	28.7	28.5	28.3	28.0	28.0
10	31.6	31.9	29.7	28.0	25.9	25.9	26.0	26.4	26.6	26.7	26.6	26.6
11	32.4	33.0	32.0	32.0	31.0	29.0	28.5	26.6	26.4	26.4	26.3	26.1
12	29.2	29.4	29.5	30.4	30.0	29.0	28.5	27.9	27.8	27.6	27.2	26.9
13	30.7	31.0	31.4	32.0	30.4	29.2	28.8	27.6	26.0	25.0	24.6	24.5
14	32.6	33.3	33.1	32.0	30.6	29.8	29.0	28.6	28.5	28.5	28.1	27.6
15	32.4	32.2	32.1	32.2	31.4	30.0	29.4	28.8	28.5	28.4	28.1	27.8
16	32.2	32.0	31.5	31.4	31.0	30.2	29.6	28.7	28.1	27.7	27.6	28.0
17	30.9	31.4	30.6	29.2	28.4	28.0	28.0	27.6	27.5	27.4	27.0	26.8
18	31.8	32.1	32.0	32.7	31.9	30.0	28.2	26.0	26.1	26.4	26.8	26.8
19	29.3	30.3	30.4	30.0	30.0	29.1	28.8	28.4	28.2	28.4	28.1	27.8
20	30.0	29.5	29.2	29.5	29.0	28.6	26.2	25.9	25.7	25.9	26.0	25.9
21	30.1	29.8	29.7	30.2	30.0	29.0	28.4	28.0	28.0	28.0	28.0	28.0
22	32.0	31.6	31.0	30.9	27.4	26.0	26.2	26.3	26.3	26.5	26.5	26.5
23	31.7	30.6	31.1	30.5	29.7	28.9	28.4	28.2	28.1	28.0	28.0	27.4
24	27.4	28.5	28.5	29.0	28.5	28.0	27.5	27.1	26.9	26.7	26.6	26.6
25	30.1	31.1	31.4	31.2	30.0	28.5	28.0	26.5	26.3	26.2	26.0	25.9
26	29.4	30.1	30.6	31.0	29.0	28.0	25.2	23.8	23.5	23.8	24.0	24.0
27	31.0	30.7	31.4	31.7	30.2	29.0	28.3	27.0	26.4	26.5	25.8	25.6
28	32.1	31.5	31.5	31.0	30.0	29.5	29.0	28.5	28.3	28.0	27.7	27.5
29	31.7	31.0	30.3	30.0	29.8	29.2	28.4	28.4	28.2	27.6	27.4	27.2
30	31.2	31.2	31.9	32.2	31.8	30.9	30.3	30.1	29.5	27.8	27.0	26.9
Mean	31.3	31.3	31.0	30.7	29.6	28.7	28.1	27.5	27.3	27.1	26.9	26.8

กรุงเทพฯ กันยายน ๒๕๑๐ Bangkok September 1967

ความชื้นสัมพันธ์รายชั่วโมงประจำวันเป็นเรือนร้อย

Hourly Relative Humidity in Percent

Time / Date	เวลากรุงเทพ ฯ 0100	0200	0300	0400	0500	0600	0700	0800	0900	1000	1100	1200
										Bangkok Standard Time		
1	81.0	84.0	85.0	82.0	82.0	88.0	87.0	78.0	73.0	71.0	68.0	67.0
2	82.0	82.0	84.0	83.0	84.0	85.0	82.0	76.0	75.0	80.0	82.0	80.0
3	84.0	86.0	88.0	85.0	86.0	88.0	91.0	82.0	77.0	67.0	60.0	60.0
4	85.0	85.0	82.0	84.0	85.0	87.0	84.0	75.0	70.0	65.0	60.0	57.0
5	79.0	79.0	80.0	78.0	79.0	80.0	78.0	76.0	72.0	69.0	66.0	62.0
6	82.0	82.0	80.0	81.0	84.0	87.0	85.0	75.0	69.0	71.0	69.0	67.0
7	92.0	94.0	94.0	94.0	93.0	91.0	91.0	82.0	77.0	70.0	66.0	64.0
8	93.0	93.0	86.0	86.0	86.0	88.0	86.0	72.0	65.0	61.0	58.0	56.0
9	82.0	75.0	78.0	77.0	79.0	83.0	83.0	77.0	68.0	66.0	62.0	63.0
10	87.0	85.0	85.0	85.0	86.0	87.0	87.0	81.0	67.0	63.0	64.0	61.0
11	89.0	88.0	88.0	88.0	88.0	89.0	90.0	82.0	74.0	67.0	63.0	62.0
12	91.0	93.0	93.0	95.0	95.0	95.0	93.0	90.0	77.0	69.0	62.0	70.0
13	89.0	90.0	91.0	91.0	92.0	93.0	91.0	79.0	75.0	69.0	66.0	70.0
14	96.0	96.0	96.0	96.0	96.0	96.0	95.0	90.0	81.0	74.0	65.0	60.0
15	88.0	90.0	91.0	89.0	85.0	83.0	81.0	76.0	71.0	70.0	64.0	58.0
16	84.0	83.0	77.0	77.0	77.0	80.0	81.0	78.0	73.0	67.0	66.0	62.0
17	83.0	95.0	96.0	97.0	96.0	94.0	90.0	84.0	79.0	76.0	72.0	70.0
18	92.0	92.0	92.0	92.0	95.0	93.0	94.0	89.0	83.0	78.0	71.0	70.0
19	96.0	95.0	95.0	92.0	96.0	97.0	97.0	94.0	85.0	79.0	69.0	81.0
20	91.0	90.0	89.0	93.0	95.0	97.0	95.0	94.0	88.0	92.0	88.0	76.0
21	92.0	93.0	94.0	99.0	94.0	94.0	95.0	91.0	83.0	77.0	66.0	67.0
22	85.0	85.0	85.0	88.0	88.0	88.0	87.0	79.0	74.0	69.0	63.0	64.0
23	91.0	88.0	89.0	89.0	89.0	91.0	91.0	84.0	74.0	66.0	66.0	65.0
24	88.0	92.0	94.0	95.0	95.0	96.0	96.0	94.0	92.0	87.0	85.0	84.0
25	90.0	92.0	91.0	95.0	95.0	89.0	94.0	90.0	80.0	72.0	73.0	74.0
26	91.0	94.0	95.0	94.0	94.0	94.0	93.0	94.0	87.0	82.0	75.0	72.0
27	97.0	96.0	96.0	97.0	98.0	98.0	98.0	90.0	82.0	73.0	67.0	67.0
28	88.0	89.0	89.0	92.0	94.0	94.0	93.0	87.0	82.0	70.0	61.0	62.0
29	87.0	88.0	89.0	89.0	90.0	90.0	88.0	86.0	81.0	75.0	67.0	66.0
30	79.0	80.0	82.0	83.0	84.0	85.0	83.0	75.0	72.0	69.0	64.0	64.0
Mean	87.8	88.5	88.5	88.9	89.3	90.0	89.3	83.3	76.9	72.1	67.6	66.7

Time / Date	1300	1400	1500	1600	1700	1800	1900	2000	2100	2200	2300	2400
1	69.0	68.0	65.0	67.0	72.0	76.0	79.0	79.0	81.0	83.0	82.0	84.0
2	74.0	77.0	76.0	74.0	74.0	75.0	78.0	82.0	82.0	84.0	83.0	83.0
3	60.0	59.0	59.0	58.0	69.0	70.0	76.0	79.0	84.0	89.0	89.0	87.0
4	55.0	56.0	55.0	67.0	92.0	80.0	83.0	86.0	87.0	87.0	87.0	79.0
5	61.0	59.0	61.0	82.0	80.0	85.0	88.0	89.0	85.0	84.0	82.0	82.0
6	63.0	72.0	92.0	95.0	95.0	95.0	95.0	94.0	95.0	94.0	94.0	92.0
7	65.0	64.0	62.0	62.0	70.0	94.0	92.0	90.0	92.0	93.0	93.0	92.0
8	55.0	54.0	57.0	60.0	65.0	67.0	74.0	78.0	80.0	84.0	86.0	88.0
9	63.0	66.0	65.0	63.0	65.0	69.0	74.0	78.0	79.0	81.0	82.0	85.0
10	60.0	60.0	72.0	82.0	88.0	88.0	88.0	89.0	90.0	89.0	92.0	91.0
11	57.0	56.0	62.0	63.0	64.0	69.0	76.0	89.0	86.0	89.0	89.0	90.0
12	71.0	70.0	75.0	70.0	69.0	75.0	78.0	81.0	80.0	82.0	87.0	89.0
13	67.0	67.0	63.0	61.0	66.0	74.0	79.0	81.0	89.0	95.0	97.0	96.0
14	57.0	54.0	54.0	63.0	68.0	71.0	76.0	79.0	80.0	79.0	82.0	87.0
15	55.0	60.0	58.0	58.0	62.0	72.0	72.0	76.0	77.0	78.0	83.0	85.0
16	59.0	57.0	62.0	66.0	65.0	69.0	74.0	80.0	85.0	84.0	87.0	84.0
17	66.0	61.0	64.0	79.0	80.0	82.0	85.0	88.0	88.0	84.0	91.0	91.0
18	69.0	64.0	65.0	62.0	66.0	73.0	77.0	94.0	95.0	97.0	97.0	96.0
19	79.0	70.0	72.0	74.0	69.0	75.0	79.0	82.0	84.0	83.0	85.0	90.0
20	70.0	73.0	75.0	73.0	76.0	78.0	87.0	86.0	86.0	86.0	88.0	89.0
21	66.0	69.0	69.0	69.0	69.0	74.0	76.0	78.0	80.0	83.0	83.0	83.0
22	65.0	64.0	67.0	66.0	84.0	85.0	86.0	86.0	86.0	87.0	87.0	88.0
23	66.0	70.0	67.0	69.0	72.0	76.0	79.0	81.0	82.0	84.0	85.0	83.0
24	84.0	79.0	79.0	76.0	74.0	77.0	81.0	84.0	87.0	88.0	88.0	89.0
25	70.0	67.0	63.0	60.0	75.0	82.0	82.0	83.0	85.0	85.0	86.0	85.0
26	70.0	67.0	66.0	68.0	76.0	80.0	87.0	95.0	97.0	98.0	97.0	98.0
27	61.0	63.0	61.0	62.0	71.0	75.0	77.0	79.0	85.0	86.0	87.0	88.0
28	59.0	62.0	62.0	72.0	74.0	79.0	81.0	82.0	83.0	83.0	84.0	85.0
29	63.0	66.0	69.0	69.0	72.0	75.0	77.0	80.0	78.0	88.0	87.0	76.0
30	64.0	63.0	63.0	62.0	61.0	64.0	68.0	65.0	69.0	81.0	86.0	87.0
Mean	64.8	64.6	66.0	68.4	72.8	76.8	80.1	83.1	84.6	86.3	87.5	87.4

กรุงเทพฯ กันยายน ๒๕๑๐ Bangkok September 1967

ทิศและกำลังลมรายชั่วโมง (นอต)

Hourly Direction and Force of Surface Winds (Knot)

Time	0100		0200		0300		0400		0500		0600	
Date	Dir.	Force	Dir.	Force	Dir.	Force	Dir.	Force	Dir.	Force	Dir.	Force
1	SW	1	SW	1	SSW	4	SW	1	SSW	2	C	0
2	C	0	C	0	C	0	C	0	W	1	W	1
3	WNW	1	WNW	1	W	1	W	1	C	0	C	0
4	C	0	C	0	W	2	WSW	1	W	1	W	2
5	W	6	W	7	W	8	W	8	W	6	W	8
6	W	4	W	6	WNW	6	WNW	5	W	3	W	1
7	W	1	WSW	1	C	0	C	0	W	1	W	1
8	C	0	C	0	WSW	1	WSW	1	C	0	C	0
9	WNW	3	WNW	4	WNW	1	NW	1	WNW	1	WNW	1
10	C	0	C	0	NW	1	C	0	C	0	C	0
11	C	0	C	0	C	0	C	0	C	0	C	0
12	C	0	C	0	C	0	C	0	C	0	C	0
13	N	1	C	0	C	0	C	0	C	0	C	0
14	C	0	C	0	C	0	C	0	C	0	SW	2
15	C	0	C	0	WSW	2	WSW	1	W	3	W	1
16	WSW	2	W	2	WNW	5	WNW	3	W	5	WNW	3
17	WSW	1	W	11	W	1	C	0	NW	1	W	3
18	C	0	C	0	C	0	C	0	C	0	N	1
19	ESE	1	ESE	1	WSW	4	NW	2	S	1	WSW	1
20	S	1	ESE	1	S	1	WSW	5	C	0	C	0
21	C	0	C	0	C	0	S	1	C	0	C	0
22	S	3	SSW	3	SSW	1	SSW	1	C	0	C	0
23	WSW	1	WSW	1	C	0	C	0	C	0	C	0
24	N	1	NNE	1	NNE	1	NE	1	E	1	ESE	2
25	C	0	C	0	C	0	C	0	C	0	WSW	1
26	WSW	1	C	0	C	0	C	0	C	0	C	0
27	C	0	C	0	C	0	C	0	C	0	C	0
28	C	0	C	0	C	0	C	0	C	0	C	0
29	SW	1	C	0	W	1	WNW	3	WNW	3	NW	4
30	W	5	W	5	W	5	W	4	W	4	W	4
Freq.	C	1.1	C	1.5	C	1.5	C	1.3	C	1.1	C	1.2

Time	0700		0800		0900		1000		1100		1200	
Date	Dir.	Force	Dir.	Force	Dir.	Force	Dir.	Force	Dir.	Force	Dir.	Force
1	SW	1	SSW	3	SSW	3	SW	8	SW	8	WSW	6
2	C	0	NW	3	W	1	SW	1	SSW	1	SW	1
3	C	0	C	0	W	1	WSW	4	WSW	8	W	11
4	W	3	WNW	8	NW	8	NW	8	NW	11	NNW	9
5	WNW	8	WNW	10	WNW	12	WNW	9	WNW	10	WNW	10
6	W	4	W	9	W	13	W	9	W	12	W	10
7	WSW	1	WSW	5	SW	6	WSW	7	SW	4	SW	6
8	C	0	SSW	3	SW	9	WSW	2	WSW	5	W	10
9	C	0	WNW	1	WNW	3	SW	3	SSW	4	SSE	3
10	C	0	C	0	WNW	5	W	3	W	4	W	5
11	C	0	W	1	WSW	1	SW	3	WSW	6	W	1
12	E	1	C	0	SW	1	SSE	4	SW	1	SSE	11
13	C	0	WSW	4	SW	5	SSW	5	SW	4	SSW	3
14	S	1	S	1	SW	1	WSW	1	WSW	5	WSW	6
15	WNW	1	W	3	W	3	W	5	W	6	WNW	9
16	WNW	2	WNW	4	NW	5	NNW	6	W	2	WNW	5
17	NW	2	N	5	NNW	3	WNW	3	WNW	3	NNW	5
18	N	1	N	1	C	0	ENE	2	NE	2	NNE	3
19	SSE	1	S	1	ENE	1	SW	2	N	1	SSE	3
20	S	3	ENE	1	C	0	C	0	SW	8	SSW	6
21	C	0	C	0	C	0	S	2	SSW	2	S	3
22	C	0	SSW	5	SSW	6	SW	7	S	8	SW	5
23	C	0	C	0	S	1	SW	3	SSW	4	SSW	8
24	ESE	3	C	0	C	0	E	2	SE	4	S	3
25	C	0	NW	1	WNW	3	NNW	1	N	2	NNW	3
26	C	0	C	0	C	0	WNW	1	NW	5	NW	3
27	C	0	W	1	WSW	1	W	3	W	8	W	6
28	C	0	WNW	1	SSW	1	C	0	N	1	WNW	4
29	NNW	2	W	3	W	3	WNW	5	WNW	8	WNW	8
30	W	3	W	5	WSW	7	WSW	6	WNW	11	WNW	10
Freq.	C	1.2	C	2.6	W	3.4	SW	3.8	W,SW	5.3	W	5.9

กรุงเทพฯ กันยายน ๒๕๑๐ Bangkok September 1967

ทิศและกำลังลมรายชั่วโมง (นอต)

Hourly Direction and Force of Surface Winds (Knot)

Time / Date	1300		1400		1500		1600		1700		1800	
	Dir.	Force	Dir.	Force	Dir.	Force	Dir.	Force	Dir.	Force	Dir.	Force
1	SW	9	WSW	6	W	9	W	8	WSW	5	W	6
2	W	8	WNW	5	W	7	W	7	WNW	6	W	9
3	W	5	W	10	W	2	SSE	5	S	5	S	5
4	WNW	5	WNW	2	WNW	1	WNW	20	C	0	WNW	5
5	W	12	WNW	8	WNW	10	W	4	WNW	8	SSW	4
6	NW	8	WNW	8	NNW	14	W	5	SW	4	SSW	6
7	S	5	SSW	6	S	5	SSW	7	SSW	12	S	4
8	W	4	SW	3	SSW	5	S	8	S	9	SSW	11
9	S	3	SSW	5	SSW	5	S	3	S	3	S	5
10	W	6	W	1	S	1	WSW	10	S	1	S	1
11	SW	3	SW	8	S	8	S	8	SSW	5	W	4
12	SSE	9	SSE	1	E	2	ESE	11	SE	9	SSE	8
13	SSW	3	WSW	3	WSW	3	S	7	SSE	8	S	3
14	SW	5	W	6	SSW	8	SSW	8	SSW	7	S	5
15	NW	6	WNW	5	W	5	SW	1	S	4	S	5
16	W	2	NNW	3	N	3	NNE	5	NE	5	E	3
17	NNW	5	NNW	5	NNW	6	NNE	6	NNE	5	NNE	5
18	NE	5	ESE	4	NNE	2	ENE	5	E	1	SE	5
19	S	3	SE	5	SSE	4	SSE	4	SSE	3	SSE	1
20	SSW	5	S	8	S	5	S	9	SSW	7	SSW	17
21	SSW	3	S	5	S	3	S	4	S	1	S	1
22	SSW	8	S	9	SSW	9	SW	9	SW	6	S	1
23	S	6	SSW	8	SSW	8	S	11	S	8	S	8
24	S	1	S	4	SW	1	C	0	C	0	C	0
25	NW	3	W	3	SSW	3	W	1	C	0	S	4
26	S	3	WSW	5	SSW	1	S	1	S	5	S	5
27	W	11	W	5	WSW	3	W	2	S	7	S	5
28	NW	4	W	1	SE	9	SE	4	SE	1	SSE	4
29	NNW	6	NNW	3	NW	3	NNW	1	NNE	1	NNE	3
30	WNW	5	WNW	5	NW	10	NW	9	WNW	6	WNW	6
Freq.	W	5.4	W	5.0	SSW	5.2	S	6.1	S	4.8	S	5.0

Time / Date	1900		2000		2100		2200		2300		2400	
	Dir.	Force	Dir.	Force	Dir.	Force	Dir.	Force	Dir.	Force	Dir.	Force
1	W	2	C	0	C	0	C	0	C	0	C	0
2	WNW	4	WNW	4	NW	1	WNW	2	WNW	3	NW	2
3	SSW	5	SW	8	WNW	1	NE	1	SE	1	W	2
4	SSW	5	WSW	4	WSW	5	SW	2	WSW	2	W	4
5	C	0	C	0	C	0	W	9	W	4	W	4
6	SSW	6	SW	6	SW	2	SW	2	WSW	3	W	2
7	E	2	ESE	1	C	0	W	1	C	0	C	0
8	S	7	S	8	S	4	S	5	S	3	SSW	1
9	SSW	2	SSW	1	SSW	2	SSW	3	SSW	1	SW	4
10	SSW	2	SSW	1	WSW	1	C	0	C	0	C	0
11	WNW	8	SW	6	C	0	NNW	1	N	1	C	0
12	S	5	S	3	S	1	SSE	1	C	0	C	0
13	NNW	2	C	0	SW	8	SSW	1	ESE	6	ESE	2
14	S	4	S	4	S	3	S	4	C	0	C	0
15	S	1	S	1	S	1	S	3	SSW	3	S	3
16	E	1	ESE	1	S	1	C	0	C	0	C	0
17	NNW	5	N	5	N	3	C	0	C	0	C	0
18	E	2	C	0	C	0	C	0	C	0	E	3
19	S	2	S	1	S	1	S	4	SE	1	SE	1
20	SW	3	SSW	4	C	0	C	0	C	0	C	0
21	S	4	S	4	S	1	S	4	S	4	S	5
22	SSW	5	SW	1	WSW	3	SW	3	S	3	SSW	1
23	S	4	S	4	S	2	SSW	3	S	3	NW	2
24	C	0	C	0	C	0	C	0	C	0	C	0
25	SSW	10	WSW	5	WSW	6	W	5	WNW	2	WNW	3
26	W	5	W	2	SSW	4	C	0	C	0	C	0
27	SSW	4	SW	3	SW	1	S	3	WSW	1	C	0
28	SE	1	SSE	1	S	2	S	1	S	3	SW	1
29	C	0	C	0	C	0	C	0	WSW	1	W	3
30	WNW	2	WNW	5	W	4	WSW	3	SW	3	SSW	3
Freq.	SSW	3.4	S	2.8	S	1.9	C	2.0	C	1.6	C	1.5

กรุงเทพฯ กันยายน ๒๕๑๐ Bangkok September 1967

จำนวนฝนรายชั่วโมงเป็นมิลลิเมตร

Hourly Rainfall in Millimetres

Time / Date	เวลากรุงเทพ ฯ 0100	0200	0300	0400	0500	0600	0700	0800	0900	1000	1100	1200
										Bangkok Standard Time		
1												
2										0.1	0.2	
3												
4												
5												
6												
7												
8												
9												
10		0.1	0.2									
11												
12												
13												
14	0.6	0.7	0.3	0.1								
15												
16												
17		4.3	8.4	0.9	0.2							
18				0.1	4.8	0.1						
19	0.1			1.9	11.3		9.7	0.1				5.1
20			5.1		0.9	1.0	0.1	4.3		5.0	4.8	
21												
22												
23												
24	0.2		0.6	1.1	0.6	0.2						
25					0.1		5.5	0.2				
26	0.9	0.5	0.3	0.1	0.1	0.3	0.7	0.5	0.1			
27				0.1								
28												
29							1.4	0.5				
30												
Total	1.8	5.6	14.9	4.3	18.0	1.6	17.4	5.6	0.1	5.1	5.0	5.1

Time / Date	1300	1400	1500	1600	1700	1800	1900	2000	2100	2200	2300	2400
1												
2												
3												
4					11.4	0.1						
5			0.1		3.2		0.6					
6		0.2	2.7	1.5	0.9	0.8	0.1					
7						6.7	0.1					
8												
9												
10					0.1							
11								3.2				
12												
13									15.0	4.7	3.2	1.2
14												
15												
16												
17												
18								5.8	2.3	1.4	0.5	0.2
19	4.2											
20												0.1
21												
22												
23												
24												
25												
26								6.2	1.0	2.8	0.3	
27												
28												
29												
30												
Total	4.2	0.2	2.8	1.5	15.6	7.6	0.8	15.2	18.3	8.9	4.0	1.5

กรุงเทพฯ กันยายน ๒๕๑๐ Bangkok September 1967

Time / Date	ทรรศนวิสัยทางนอน (กม.) Horizontal Visibility (Km.) เวลากรุงเทพ ฯ				จำนวนเมฆ (0 – 8) Amount of Clouds (0 — 8) Bangkok Standard Time			
	0700	1000	1300	1600	0700	1000	1300	1600
1	6.4	16.0	20.8	19.2	8	8	8	8
2	6.4	6.4	8.0	8.0	8	8	8	8
3	11.2	16.0	24.0	20.8	8	6	5	4
4	12.8	16.0	24.0	8.0	3	3	5	7
5	14.4	22.4	24.0	8.0	7	7	7	8
6	8.0	17.6	17.6	4.8	7	7	7	8
7	4.8	19.2	22.4	22.4	6	7	7	7
8	4.8	16.0	24.0	24.0	6	6	7	5
9	12.8	16.0	19.2	19.2	7	7	7	7
10	6.4	16.0	16.0	8.0	8	7	7	8
11	4.8	12.8	16.0	19.2	8	7	7	7
12	8.0	16.0	16.0	12.8	7	7	7	7
13	6.4	16.0	19.2	19.2	7	7	8	7
14	6.4	14.4	19.2	24.0	8	7	7	6
15	8.0	12.8	24.0	19.2	7	8	7	7
16	12.8	12.8	16.0	16.0	7	7	7	7
17	12.8	16.0	22.4	16.0	8	8	7	8
18	8.0	12.8	14.4	16.0	8	7	7	6
19	8.0	19.2	19.2	19.2	7	7	7	7
20	2.4	11.2	12.8	12.8	8	8	7	8
21	4.8	11.2	19.2	19.2	8	7	8	7
22	8.0	17.6	24.0	20.8	7	7	7	7
23	6.4	22.4	22.4	22.4	7	7	7	7
24	8.0	11.2	11.2	11.2	8	8	8	8
25	6.4	16.0	11.2	16.0	8	7	7	7
26	4.8	11.2	16.0	16.0	8	8	8	7
27	4.8	16.0	19.2	19.2	8	7	7	6
28	6.4	16.0	24.0	24.0	7	7	7	7
29	6.4	14.4	19.2	16.0	8	7	7	8
30	12.8	19.2	24.0	24.0	8	7	7	6
Mean	7.8	15.4	19.0	16.9	7.3	7.0	7.1	7.0

วันที่ / Date	ชนิดของเมฆ Form of Clouds			
	0700	1000	1300	1600
1	ScAcCiCs	CuScAcCiCs	CuScAcCiCs	CuScCbAcCiCs
2	ScAcCiCs	ScAcAsCiCs	CuScAcAsCiCs	CuScAcAsCiCs
3	ScAcAsCiCs	CuScAcCiCs	CuAcCiCs	CuCbCi
4	AcCi	CuAcCi	CuScAcCi	CuScCbAcAsCiCs
5	AcCiCs	CuAcCiCs	CuCbAcCiCs	CuScCbAcAsCiCs
6	CuScAcCiCs	CuScAcCiCs	CuScAcCiCs	CuScCbAcAsCiCs
7	CuScAcCiCs	CuScAcCiCs	CuScAcCiCs	CuScCbAcCiCs
8	CuAcCiCs	CuScAcCiCs	CuScAcCiCs	CuScCbAcCiCs
9	AcCiCs	CuAcCiCs	CuScCbAcCiCs	CuCbAcCiCs
10	CuScAcCiCs	CuScAcCiCs	CuScCbAcCiCs	CuScCbAcAsCiCs
11	CuScAcAsCiCs	CuScAcCiCs	CuScCbAcCiCs	CuScCbAcCiCs
12	CuScAcCiCs	CuScAcCiCs	CuScCbAcCiCs	CuScCbAcAsCiCs
13	CuScCbAcCiCs	CuScCbAcCiCs	CuScCbAcCiCs	CuScCbAcCiCs
14	ScAcAsCiCs	CuScAcCiCs	CuScAcCiCs	CuScCbAcCiCs
15	ScAcCiCs	CuScAcCiCs	CuScCbAcCiCs	CuScCbAcCiCs
16	CuScAcCiCs	CuScAcCiCs	CuScAcCiCs	CuScCbAcCiCs
17	CuScAcAsCiCs	CuScAcCiCs	CuScCbAcCiCs	CuScCbAcAsCiCs
18	CuScCbAcAsCiCs	CuScAcCiCs	CuScCbAcCiCs	CuCbAcCi
19	CuScCbAcAsCiCs	CuScCbAcCiCs	CuScCbAcCiCs	CuScCbAcCiCs
20	CuScCbAcCiCs	CuScCbAcAsCiCs	CuScCbAcCiCs	CuScCbAcAsCiCs
21	CuScAcAsCiCs	CuScAcAsCiCs	CuScAcCiCs	CuScCbAcAsCiCs
22	CuScAcCiCs	CuScAcCiCs	CuScAcCiCs	CuScCbAcCiCs
23	CuScAcCiCs	CuScAcCiCs	CuScAcCiCs	CuScCbAcCiCs
24	CuScAcAsCiCs	CuScAcAsCiCs	CuScCbAcAsCiCs	CuScCbAcAsCiCs
25	CuScAcAsCiCs	CuScCbAcCiCs	CuScCbAcAsCiCs	CuScCbAcCiCs
26	CuScAcAsCiCs	ScAcAsCiCs	CuScAcAsCiCs	CuScCbAcCiCs
27	CuScAcAsCiCs	CuScAcCiCs	CuScCbAcCi	CuScCbAcCiCs
28	CuScAcCiCs	CuScAcCiCs	CuScCbAcCiCs	CuScCbAcCiCs
29	CuScCbAcAsCiCs	CuScCbAcCiCs	CuScCbAcCiCs	CuScCbAcCiCs
30	CuScAcAsCiCs	CuScAcCiCs	CuScAcCiCs	CuScCbAcCiCs

กรุงเทพฯ กันยายน ๒๕๐๐ Bangkok September 1957

ค่าเฉลี่ยของผลการตรวจอุตุนิยมวิทยาประจำวันและประจำเดือน

Daily and Monthly Values of Meteorological Elements

Date	Mean Barometric Pressure + 1000mb.	Temperature Max.	Temperature Min.	Temperature Range	Temperature Mean	Relative Humidity	Wind Velocity Extreme	Wind Velocity Mean	Mean Amount of Cloud	Total Rainfall	Mean Visibility	Amount of Evaporation	Weather Remarks
		°C.	°C.	°C.	°C.	%	Knot	Knot	0 — 8	mm.	km.	mm.	
1	08.46	31.5	26.3	5.2	28.4	77.1	16.7	3.5	8.0	-	15.0	2.8	
2	09.28	29.5	25.8	3.7	27.2	79.9	16.2	2.8	7.9	0.3	10.2	2.0	
3	08.01	33.9	24.9	9.0	28.6	76.4	19.6	3.3	6.4	-	16.6	4.0	
4	06.64	34.8	25.1	9.7	28.6	76.4	36.2	4.5	5.9	11.5	14.4	4.1	
5	04.89	34.7	26.1	8.6	28.6	76.5	31.8	6.9	7.5	3.9	14.4	4.1	
6	04.37	33.2	25.0	8.2	27.1	83.7	29.2	6.2	7.6	6.2	11.6	2.7	
7	04.11	32.6	25.0	7.6	27.9	82.4	21.1	3.2	7.3	6.8	15.4	2.2	
8	05.57	33.7	24.8	8.9	29.0	74.1	21.2	4.1	6.0	-	17.0	3.6	
9	06.99	31.8	25.7	6.1	28.9	73.5	13.0	2.5	6.6	-	16.8	2.9	
10	07.27	32.4	25.6	6.8	27.9	80.3	18.4	1.8	7.8	0.4	10.2	2.0	
11	06.89	33.2	25.7	7.5	28.4	77.4	17.3	2.7	7.5	3.2	13.2	2.4	
12	06.72	32.0	25.9	6.1	28.1	81.3	17.5	2.8	7.1	-	13.6	2.0	
13	07.24	32.0	24.5	7.5	28.1	80.5	16.7	2.8	7.3	24.1	13.6	2.2	
14	07.62	33.4	24.3	9.1	28.3	78.8	15.7	3.0	7.3	1.7	15.0	2.7	
15	06.61	33.0	26.1	6.9	28.9	74.3	15.7	3.0	7.1	-	15.4	4.1	
16	06.03	32.8	26.3	6.5	29.0	74.0	14.5	2.8	6.6	-	15.2	2.3	
17	05.27	31.9	23.8	8.1	27.4	83.0	26.3	3.5	7.8	13.8	14.4	2.0	
18	04.96	32.8	25.0	7.8	28.3	83.2	14.0	1.5	7.5	15.2	11.0	1.7	
19	05.93	31.1	25.1	6.0	27.9	84.1	10.3	2.0	7.4	32.4	14.4	1.8	
20	07.19	31.2	25.5	5.7	27.3	85.6	26.4	3.5	7.9	21.3	11.1	1.6	
21	08.40	30.6	25.2	5.4	27.9	81.0	13.0	2.0	7.5	-	13.2	2.3	
22	07.77	32.0	25.9	6.1	28.0	79.4	19.4	4.0	7.1	-	15.6	2.6	
23	07.82	31.7	25.5	6.2	28.3	79.0	18.4	3.5	7.3	-	16.8	2.7	
24	10.09	29.0	25.1	3.9	26.7	86.8	9.0	1.0	8.0	2.7	10.6	1.4	
25	10.33	32.0	25.0	7.0	27.8	81.6	21.6	2.3	7.6	5.8	11.8	2.4	
26	09.70	31.0	23.5	7.5	26.3	86.0	21.6	1.7	7.9	13.8	10.2	1.5	
27	09.48	32.1	24.4	7.7	27.3	81.4	21.0	2.7	7.1	0.1	14.6	2.4	
28	09.87	33.0	25.0	8.0	28.4	79.5	12.0	1.6	6.9	-	17.2	3.2	
29	09.99	32.2	25.6	6.6	28.3	79.0	16.2	2.6	7.5	1.9	13.0	2.8	
30	08.64	32.4	25.7	6.7	28.8	73.0	21.6	5.4	7.3	-	16.8	4.0	
Totals										165.1		78.5	
Mean	07.41	32.3	25.3	7.0	28.1	79.6	19.1	3.1	7.3		13.9	2.6	
Abs. Max.	12.88	34.8		9.7		99.0		36.2		32.4		4.1	
Days	29th.	4th.		4th.		21st.		4th.		19th.		3days	
Abs. Min.	01.04		23.5	3.9		54.0						1.4	
Days	7th.		26th.	24th.		8,14						24th.	

กรุงเทพ ฯ – BANGKOK

ผลสรุปการตรวจประจำเดือน กันยายน ๒๕๑๐

Monthly Summary for September 1967

1. ความกดอากาศ – AIR PRESSURE

สูงสุด	Extreme Maximum	1012.88 mb.	เมื่อ – on the 29th.
ต่ำสุด	Extreme Minimum	1001.04 mb.	เมื่อ – on the 7th.
ระยะเปลี่ยนประจำวันสูงสุด	Max. Diurnal Range	5.84 mb.	เมื่อ – on the 29th.
ปานกลางสูงสุด	Mean Maximum	1009.48 mb.	
ปานกลางต่ำสุด	Mean Minimum	1004.85 mb.	
ปานกลาง	Mean	1007.41 mb.	

2. อุณหภูมิอากาศ – AIR TEMPERATURE

สูงสุด	Extreme Maximum	34.8 °C.	เมื่อ – on the 4th.
ต่ำสุด	Extreme Minimum	23.5 °C.	เมื่อ – on the 26th.
ระยะเปลี่ยนประจำวันสูงสุด	Max. Diurnal Range	9.7 °C.	เมื่อ – on the
ปานกลางสูงสุด	Mean Maximum	32.3 °C.	
ปานกลางต่ำสุด	Mean Minimum	25.3 °C.	
ปานกลาง	Mean	28.1 °C.	

3. ความชื้นสัมพันธ์ – RELATIVE HUMIDITY

สูงสุด	Highest	99.0 %	เมื่อ – on the 21st.
ต่ำสุด	Lowest	54.0 %	เมื่อ – on the 8,14
ปานกลาง	Mean	79.6 %	

4. ลม – SURFACE WINDS

ความเร็วสูงสุด	Greatest Velocity	36.2 Knot
ความเร็วปานกลาง	Mean Velocity	3.1 Knot
ทิศร่วม	Resultant Direction	S 59° 11' W

5. ฝนตก – RAINFALL

รวมทั้งเดือน	**Total Amount**	165.1	**mm.**		
ต่างจากปรกติ	**Departure from normal**	-139.6	**mm.**		
ความแรงของฝน	**Greatest Intensity**		**mm.**	**in**	**minutes**
ตกมากที่สุดในวันหนึ่ง	**Heaviest fall in 24 hrs.**	32.4	**mm.**	เมื่อ	**on the 19th.**

6. หมายเหตุ – MISCELLANEOUS INFORMATION

ท้องฟ้าไม่มีเมฆ	**Cloudless sky**	0	
ท้องฟ้ามีเมฆบางส่วน	**Partly cloudy sky**	0	
ท้องฟ้ามีเมฆมาก	**Cloudy sky**	16	
ท้องฟ้ามีเมฆเต็ม	**Overcast**	14	
วันมีฝนตก	**Rainy days**	18	
วันมีน้ำค้าง	**Days with dew**	31	
วันมีหมอก	**Days with ground fog**	0	
วันมีฟ้าหรัวชื้น	**Days with mist**	19	
วันมีฟ้าหรัว	**Days with haze**	0	
วันมีพายุฟ้าคะนอง	**Days with thunderstorm**	9	
วันมีพายุฟ้าคะนองไม่ผ่านสถานี	**Days with distant thunderstorm**	6	
วันมีฟ้าแลบ	**Days with lightning**	23	
จำนวนไอน้ำรวมทั้งเดือน	**Total Evaporation**	78.5	mm.
จำนวนชั่วโมงที่มีแสงแดดทั้งเดือน	**Total Duration of Sunshine**		hrs.

สรุปผลการตรวจอุตุนิยมวิทยาประจำเดือน กันยายน ๒๕๑๐

Summary of Meteorological Observations for month of September 1967

สถานี Station	ค่าปานกลางความกดอากาศโดยลดและแก้แล้ว (เป็นมิลลิบาร์) Mean Reduced Barometric Presssure (in millibars)								
	1000 + จำนวนในตาราง 1000 + the numbers in the tables								ประจำเดือน For Month
	0100	0400	0700	1000	1300	1600	1900	2200	
Chiangrai	09.39	08.80	09.73	10.88	08.44	05.88	07.21	10.03	08.79
Pai	-	-	-	-	-	-	-	-	-
Mae Hongson	07.83	06.72	07.59	09.10	06.39	03.68	05.04	07.98	06.79
Chiangmai	07.66	06.58	07.68	09.09	06.76	03.94	05.22	07.91	06.86
Nan	07.87	-	08.33	09.50	07.02	04.59	06.02	-	07.22
Lampang	08.48	07.50	08.50	09.77	07.40	05.03	06.46	09.09	07.78
Phrae	-	-	07.31	08.81	06.51	03.93	05.29	-	06.37
Mae Sariang	08.30	06.68	07.88	10.00	07.98	04.69	05.72	08.44	07.42
Uttaradit	08.02	06.09	08.32	09.70	07.76	05.07	06.16	08.90	07.61
Loei	07.59	06.91	07.97	09.16	06.96	04.90	06.21	08.48	07.27
Nakhon Phanom	06.88	06.20	07.52	08.11	06.07	04.25	05.57	07.47	06.51
Udon Thani	09.22	08.53	09.30	10.93	09.45	06.90	07.24	09.77	08.92
Sakon Nakhon	07.91	-	08.64	09.46	07.43	05.48	06.65	-	07.60
Tak	07.29	-	07.55	08.90	06.54	04.14	05.61	-	06.67
Phitsanulok	08.39	07.38	08.39	09.77	07.84	05.24	06.32	09.12	07.80
Mae Sot	08.68	-	08.60	10.00	07.73	05.69	07.20	-	07.98
Mukdahan	06.57	06.76	07.42	08.77	06.79	04.59	05.63	06.93	06.68
Phetchabun	-	-	07.75	08.86	06.56	04.43	05 64	-	06.65
Khon Kaen	08.51	07.90	08.81	10.39	08.59	06.36	07.30	09.48	08.42
Roi Et	07.54	06.73	07.75	09.09	07.07	04.89	06.13	08.33	07.19
Nakhon Sawan	08.10	07.22	08.30	09.61	07.68	05.15	06.46	08.86	07.67
Chaiyaphum	-	-	08.58	09.65	07.27	05.35	06.67	-	07.51
Ubon Ratchathani	08.15	07.37	08.50	09.49	07.26	05.38	06.74	08.89	07.72
Nakhon Ratchasima	08.69	07.95	09.04	10.02	07.69	05.55	07.17	09.35	08.18
Surin	07.76	07.34	08.17	09.29	06.97	04.98	06.66	08.56	07.47
Lopburi	08.12	07.16	08.24	09.63	07.54	05.34	06.46	08.93	07.68
Suphanburi	08.40	07.37	08.51	09.68	07.50	05.14	06.55	09.07	07.78
Prachinburi	-	-	08.72	10.03	08.02	05.80	06.97	-	07.91
Sap Muang	-	-	09.29	09.90	07.38	05.37	07.33	-	07.85
Kanchanaburi	09.91	08.81	10.20	11.26	08.93	06.76	08.37	10.69	09.37
Don Muang	08.78	07.63	08.56	10.08	08.19	05.75	06.89	09.40	08.16
Aranyaprathet	08.67	07.60	09.02	10.26	07.94	06.19	07.41	09.88	08.37
Pom Phrachunlachomklao	-	-	-	-	-	-	-	-	-
Chonburi	08.33	07.40	08.62	09.74	07.96	05.70	07.05	09.23	08.00
Ko Sichang	-	-	08.70	10.07	08.41	06.15	07.27	-	08.12
Sattahip	09.62	08.52	09.46	10.90	09.44	07.23	08.18	10.32	09.21
Chanthaburi	09.45	08.16	09.14	10.30	08.70	06.89	07.78	10.05	08.81
Hua Hin	08.45	07.34	08.37	09.69	07.53	05.55	06.93	09.74	07.95
Prachuap Khirikhan	09.03	07.86	08.78	10.09	08.02	06.14	07.33	09.67	08.37
Khlong Yai	09.19	-	09.35	10.62	08.77	07.02	08.06	-	08.83
Chumphon	10.29	08.85	09.85	11.11	09.32	07.42	08.59	11.27	09.59
Ranong	11.52	10.23	10.58	12.15	10.80	08.90	09.85	11.80	10.73
Ban Don	11.19	09.92	10.51	11.96	09.89	07.89	09.47	11.95	10.35
Nakhon Si Thammarat	09.49	08.53	09.20	12.47	10.12	07.10	06.90	09.57	09.17
Phuket	09.95	09.46	10.10	11.75	10.31	08.28	08.99	10.18	09.87
Trang	10.43	09.32	10.20	11.49	09.54	07.61	08.88	11.10	09.82
Songkhla	10.47	09.07	09.98	11.46	09.72	07.55	08.56	10.97	09.72
Narathiwat	10.18	08.39	10.06	11.15	08.86	07.11	08.81	11.56	09.51

สถานี Station	อุณหภูมิอากาศ (°ซ) Temperature in °C.							
	ค่าปานกลาง Means							
	ประจำเดือน For Month	สูงสุด Max.	ต่ำสุด Min.	ประจำวัน Daily Extremes				[illegible]
				สูงสุด Highest	วันที่ Date	ต่ำสุด Lowest	วันที่ Date	[illegible]
Chiangrai	26.0	29.7	22.3	28.0	10	24.0	27	[illegible]
Pai	-	-	-	-	-	-	-	-
Mae Hongson	27.2	31.3	23.1	28.5	19	25.7	1	[illegible]
Chiangmai	26.5	30.3	22.7	27.8	10	24.9	15	[illegible]
Nan	27.0	30.7	23.3	28.7	10	25.6	24	[illegible]
Lampang	27.2	31.2	23.1	28.7	5	25.4	15	[illegible]
Phrae	27.2	31.1	23.3	28.7	5	25.9	2	[illegible]
Mae Sariang	26.5	30.3	22.6	28.6	19	24.2	1	7.7
Uttaradit	27.3	31.6	23.0	29.2	18	25.3	25	8.5
Loei	26.7	30.6	22.8	28.9	4	24.5	24	7.3
Nakhon Phanom	26.0	29.0	23.1	29.1	4	24.1	24	5.9
Udon Thani	26.9	30.0	23.7	29.4	4	24.5	23	6.3
Sakon Nakhon	26.4	29.3	23.5	29.4	4	23.4	23	5.8
Tak	28.2	32.0	24.3	30.6	5	25.3	2	7.7
Phitsanulok	27.8	31.6	24.0	29.6	18	25.2	26	7.6
Mae Sot	26.3	29.7	22.8	28.0	19	22.6	2	6.9
Mukdahan	26.5	29.5	23.5	29.5	4	24.0	23	6.0
Phetchabun	27.1	31.2	23.0	29.2	18	25.8	21	8.2
Khon Kaen	27.3	30.8	23.7	29.2	4	25.2	25	7.1
Roi Et	26.8	29.9	23.8	29.3	4	24.2	10	6.1
Nakhon Sawan	28.3	32.6	23.9	29.6	8	26.8	24	8.7
Chaiyaphum	26.9	30.4	23.4	28.8	5	24.4	25	7.0
Ubon Ratchathani	27.1	30.4	23.9	29.1	4	24.7	15	6.5
Nakhon Ratchasima	27.6	32.1	23.1	29.7	5	25.0	16	9.0
Surin	-	31.2	-	-	-	-	-	-
Lopburi	28.1	32.1	24.2	29.5	4,5	27.1	17	7.9
Suphanburi	28.5	32.1	24.9	30.4	8	26.9	21	7.3
Prachinburi	27.8	31.3	24.4	29.7	5	26.3	29	6.9
Sap Muang	26.8	31.1	22.4	28.4	5	24.8	21	8.7
Kanchanaburi	28.9	33.4	24.4	30.5	8	25.8	2	9.0
Don Muang	28.6	32.2	24.9	30.4	5	26.7	24	7.3
Aranyaprathet	27.8	31.8	23.8	28.8	5,9	26.5	27	8.0
Pom Phrachunlachomklao	-	-	-	-	-	-	-	-
Chonburi	28.3	31.8	24.7	29.9	8	26.4	29	7.1
Ko Sichang	27.9	30.7	25.0	30.1	4	26.4	11,26	5.7
Sattahip	28.8	31.9	25.8	30.6	16	26.4	18	6.1
Chanthaburi	27.0	30.3	23.7	28.5	9	25.0	24	6.6
Hua Hin	28.3	32.4	24.2	30.7	5	26.8	24	8.2
Phrachuap Khirikhan	29.0	33.6	24.4	30.4	4,30	26.6	24	9.2
Khlong Yai	26.8	30.1	23.5	29.2	1	25.6	23	6.6
Chumphon	27.8	32.0	23.6	29.0	17	26.9	22	8.4
Ranong	26.8	30.8	22.8	27.9	3	24.7	6	8.0
Ban Don	27.6	32.6	22.6	28.6	1,29	26.3	6	10.0
Nakhon Si Thammarat	28.0	33.6	22.5	29.1	23	26.8	3	11.1
Phuket	27.1	30.8	23.4	27.8	19	25.4	11	7.4
Trang	27.3	31.7	23.0	28.5	27	24.9	9	8.7
Songkhla	28.0	32.4	23.6	29.1	23	26.5	10	8.8
Narathiwat	27.6	32.2	23.0	29.5	6	26.3	21	9.2

สถานี Station	อุณหภูมิอากาศ (°ซ.) Air Temperature in °C.								
	สูงสุดและต่ำสุด Extremes				ระยะเปลี่ยนประจำวัน Daily Range				ระยะเปลี่ยนระหว่างสูงสุดและต่ำสุด
	สูงสุด Max.	วันที่ Date	ต่ำสุด Min.	วันที่ Date	มากที่สุด Greatest	วันที่ Date	น้อยที่สุด Smallest	วันที่ Date	Range between Extreme Temp.
Chiangrai	32.8	4	21.4	4days	11.1	4	3.6	22	11.4
Pai	-	-	-	-	-	-	-	-	-
Mae Hongson	33.7	20	22.4	30	10.9	20	4.2	14	11.3
Chiangmai	32.6	4	21.2	4	11.4	4	4.8	17	11.4
Nan	33.8	19	21.9	3	10.9	3	4.0	27	11.9
Lampang	34.5	4	22.1	4	12.4	4	4.2	17	12.4
Phrae	33.5	4	22.0	6	11.0	4	4.6	11	11.5
Mae Sariang	33.6	20	21.2	15	10.9	4	4.1	11	12.4
Uttaradit	35.5	4	22.1	6	13.0	4	5.1	20	13.4
Loei	35.4	4	21.8	16	13.1	4	4.3	20	13.6
Nakhon Phanom	32.6	4	22.0	29	9.4	5	1.1	19	10.6
Udon Thani	34.0	4	22.5	4days	9.5	3	3.4	14	11.5
Sakon Nakhon	33.6	4	21.4	20	9.8	3	2.4	23	12.2
Tak	34.5	5	23.3	2,15	10.5	12	3.9	2	11.2
Phitsanulok	35.3	4	23.0	26	11.7	4	3.7	20	12.3
Mae Sot	32.4	19	21.5	2	9.2	18	2.0	1	10.9
Mukdahan	33.9	4	22.0	14	9.8	3	2.8	23	11.7
Phetchabun	35.5	4	22.0	15,21	13.3	4	5.5	14	13.5
Khon Kaen	34.4	4	22.0	6	10.6	3	2.2	23	12.4
Roi Et	34.2	4	22.5	23	9.9	4	2.4	10	11.7
Nakhon Sawan	35.3	5	22.4	10	11.6	5	5.9	1	12.9
Chaiyaphum	33.5	4	21.9	25	9.9	4	2.1	19	11.6
Ubon Ratchathani	32.8	4,8	21.7	1	8.8	3	4.1	10	11.1
Nakon Ratchasima	35.8	5	21.1	16	12.7	3	5.7	18	14.7
Surin	35.2	4	-	-	-	-	-	-	-
Lopburi	35.0	4,5	22.3	13	11.0	4,5	3.3	29	12.7
Suphanburi	35.2	8	22.8	21	11.2	3	3.9	29	12.4
Prachinburi	33.6	5	22.6	24	8.3	3	4.5	1	11.0
Sap Muang	34.6	4	20.5	16	13.0	4	5.8	2	14.1
Kanchanaburi	35.9	8	22.3	3	11.5	3	4.6	2	13.6
Don Muang	34.8	5	22.3	8	11.5	8	3.2	2	12.5
Aranyaprathet	33.6	4	22.1	24	9.8	4	5.0	2	11.5
Pom Phrachunlachomklao	-	-	-	-	-	-	-	-	-
Chonburi	34.3	5	21.7	29	9.8	4,5	4.5	15	12.6
Ko Sichang	33.2	4	22.0	6	10.1	6	3.1	2	11.2
Sattahip	34.3	16	23.0	27	9.2	7	3.5	25	11.3
Chanthaburi	31.8	3	21.5	14	8.6	6	3.0	24	10.3
Hua Hin	36.3	5	23.1	4,15	11.2	5	3.7	24	13.2
Prachuap Khirikhan	36.6	30	22.5	28	12.5	30	5.8	24	14.1
Khlong Yai	31.2	1	22.4	15	8.1	22	4.0	1,23	8.8
Chumphon	34.0	17	22.7	22,28	10.5	28	6.1	6	11.3
Ranong	32.7	3,30	21.8	14,23	10.0	28	4.5	6	10.9
Ban Don	34.2	1	20.4	4	13.1	4	6.6	6	13.8
Nakhon Si Thammarat	35.0	4,25	20.0	4	15.0	4	1.2	8	15.0
Phuket	32.3	29	22.2	4	9.5	3	3.7	7	10.1
Trang	33.5	24	21.0	3	12.4	3	4.1	10	12.5
Songkhla	33.8	29	22.2	2	11.2	2	6.8	7	11.6
Narathiwat	35.5	5	21.5	28	13.0	5	7.0	20	14.0

สถานี Station	ความชื้นสัมพันธ์ (%) Relative Humidity in %								
	ค่าปานกลาง Means					ค่าสูงสุดและต่ำสุด Absolute Extremes			
	ประจำเดือน For Month	ประจำวัน Daily Extremes							
		สูงที่สุด Highest	วันที่ Date	ต่ำที่สุด Lowest	วันที่ Date	สูงที่สุด Highest	วันที่ Date	ต่ำที่สุด Lowest	วันที่ Date
Chiangrai	86.3	91.4	27	76.8	4	98.0	5days	57.0	3
Pai	-	-	-	-	-	-	-	-	-
Mae Hongson	86.4	92.1	11	81.3	13	100.0	5	56.0	7
Chaingmai	83.6	91.5	15	77.5	4	97.0	24	60.0	4days
Nan	86.3	96.7	23	77.8	19	100.0	3 days	58.0	19
Lampang	85.8	92.8	15,17	72.3	4	99.0	3days	43.0	4
Phrae	81.7	88.2	15	71.4	4	98.0	24	58.0	4
Mae Sariang	86.6	93.2	1	81.0	13	98.0	1,26	63.0	18,20
Uttaradit	83.9	91.5	11	72.8	4	99.0	10	50.0	4
Loei	82.9	95.3	24	66.3	4	98.0	3days	47.0	3,4
Nakhon Phanom	89.5	96.3	11	76.4	17	99.0	10,20	59.0	17
Udon Thani	85.4	94.8	14	71.0	3	100.0	9	49.0	3
Sakon Nakhon	84.1	94.8	23	68.7	17	98.0	3days	57.0	3,17
Tak	76.1	88.3	20	65.3	5	98.0	3days	54.0	4,7
Phitsanulok	81.9	90.4	26	68.1	4	97.0	24,25	46.0	4
Mae Sot	86.2	94.8	2	81.8	5	99.0	16	63.0	16
Mukdahan	87.8	96.3	23	77.3	17	100.0	13,19	59.0	4
Phetchabun	83.0	89.4	27	65.0	4	99.0	22	57.0	4
Khon Kaen	84.3	92.0	15	74.1	3	100.0	20	51.0	3
Roi Et	86.1	97.4	10	69.3	14	99.0	9days	52.0	4
Nakhon Sawan	80.9	90.7	24	69.5	3	98.0	10days	50.0	3
Chaiyaphum	78.9	88.2	25	64.0	4	97.0	20,24	52.0	18
Ubon Ratchathani	83.7	91.4	10	74.6	3	98.0	10,23	54.0	3
Nakhon Ratchasima	82.3	90.0	25	68.5	4	97.0	3days	45.0	4
Surin	85.1	94.0	15	75.3	18	100.0	25	55.0	4
Lopburi	84.4	90.6	20	76.3	3	100.0	3days	50.0	3
Suphanburi	75.0	82.4	20	63.0	3	100.0	20	48.0	3
Prachinburi	81.7	89.0	20	73.6	3	100.0	24	60.0	3
Sap Muang	-	-	-	-	-	-	-	-	-
Kanchanaburi	69.5	87.5	24	56.0	8	95.0	4days	39.0	8
Don Muang	79.9	88.6	24	72.0	30	99.0	10	50.0	8
Aranyaprathet	84.4	90.1	24	78.6	4	98.0	2	60.0	4days
Pom Phrachunlachomklao	-	-	-	-	-	-	-	-	-
Chonburi	77.4	86.6	18	69.4	8	97.0	30	53.0	3,8
Ko Sichang	75.4	87.6	18	66.0	4	97.0	11	53.0	3
Sattahip	77.3	88.3	18	70.4	5	100.0	27	49.0	16
Chanthaburi	88.1	94.3	24,30	83.1	9	98.0	11days	68.0	4days
Hua Hin	74.5	81.4	18	61.4	5	93.0	3days	41.0	5
Prachuap Khirikhan	73.8	83.3	18	68.3	4	99.0	17	42.0	15,30
Khlong Yai	86.4	94.0	23	76.3	1	100.0	24,26	69.0	26
Chumphon	80.4	87.8	7	75.7	28	98.0	7,8	58.0	2,17
Ranong	86.0	96.5	6	78.8	28	100.0	3days	63.0	28
Ban Don	81.9	89.6	9	71.3	3	98.0	5days	41.0	3
Nakhon Si Thammarat	80.0	87.1	17	73.0	6	99.0	17,18	53.0	22
Phuket	78.2	90.2	11	69.6	29	98.0	3days	54.0	29
Trang	85.9	94.8	9	78.0	3	100.0	27	52.0	3
Songkhla	81.2	89.4	9	73.4	23	99.0	2	47.0	4
Narathiwat	80.0	88.3	10	63.8	5	98.0	5days	46.0	5

สถานี Station	ลมผิวพื้น Surface Winds								
	ทิศร่วม Resultant Direction				ความแน่ทิศ Steadiness in %				กำลังลมอย่างมากที่สุดตามมาตราโบฟอร์ต Greatest force in Beaufort Scale
	เวลา 0700	เวลา 1000	เวลา 1300	เวลา 1600	เวลา 0700	เวลา 1000	เวลา 1300	เวลา 1600	
Chiangrai	N45E	S14E	S45E	S21W	3	14	19	28	4
Pai	-	-	-	-	-	-	-	-	-
Mae Hongson	S	S51W	S45W	S14W	10	4	14	41	4
Chiangmai	N19W	S6E	S3W	S5W	7	30	62	36	5
Nan	S56E	S35E	S28E	S45E	75	69	71	60	6
Lampang	Calm	S49W	S76W	S82W	-	35	41	23	7
Phrae	S23W	S43W	S27W	S34W	43	63	73	71	7
Mae Sariang	Calm	S22E	S13W	S12E	-	18	44	64	4
Uttaradit	Calm	S11W	S34W	S31W	-	7	35	19	3
Loei	S19E	S39E	S56W	S45W	7	21	24	3	4
Nakhon Phanom	S36E	N63E	N27E	N27W	28	7	15	7	4
Udon Thani	N18W	N18E	N14W	N55W	10	10	14	4	5
Sakon Nakhon	S37E	N22W	N27E	N31E	16	4	15	19	5
Tak	S27W	S37W	S52W	S76W	15	33	54	41	5
Phitsanulok	S63E	S3E	S45W	S34W	7	56	28	35	6
Mae Sot	S17E	S31E	S43W	S50W	34	19	67	86	4
Mukdahan	S45W	S59W	N72W	N72W	2	19	21	10	4
Phetchabun	S	S9E	S20W	S22W	11	20	38	18	3
Khon Kaen	S66W	N74W	N39W	N41W	32	48	47	35	6
Roi Et	S2E	S45W	S43W	S30W	26	56	53	26	5
Nakhon Sawan	S31E	S9W	S14W	S20E	38	40	14	38	5
Chaiyaphum	S65W	S82W	S74W	S58W	47	70	58	50	6
Ubon Ratchathani	S24W	S72W	S83W	S89W	40	52	56	49	6
Nakhon Ratchasima	S53W	S85W	N71W	N56W	33	76	59	35	6
Surin	S31W	S54W	S66W	S86W	38	61	57	46	4
Lopburi	S	S2W	S39W	S72W	20	69	47	21	9
Suphanburi	S53W	S53W	S54W	S22W	70	70	45	18	6
Prachinburi	N63W	S76W	S78W	S82W	7	68	80	70	3
Sap Muang	S45W	S63W	N86W	S71W	14	44	36	59	4
Kanchanaburi	S77W	S85W	N81W	N84W	60	79	80	63	5
Don Muang	S32W	S61W	S70W	S35W	50	60	38	40	7
Aranyaprathet	N72W	N77W	S89W	N78W	41	88	89	77	4
Pom Phrachunlachomklao	-	-	-	-	-	-	-	-	-
Chonburi	S18W	S54W	S51W	S29W	21	73	84	82	6
Ko Sichang	S70W	S62W	S65W	S55W	49	78	87	80	6
Sattahip	N87W	S77W	S66W	S53W	59	71	79	70	9
Chanthaburi	Calm	S29W	S38W	S28W	-	34	58	56	6
Hua Hin	S51W	S79W	S65E	S24E	47	33	47	32	6
Prachuap Khirikhan	S76W	S69W	S63W	S62W	54	63	51	56	6
Khlong Yai	N16E	N58E	S82W	W	48	43	70	49	6
Chumphon	W	S61W	S73W	S81W	3	60	69	80	6
Ranong	S60W	S67W	S57W	S72W	53	85	85	93	6
Ban Don	S45W	S53W	S82W	S79W	9	82	73	53	5
Nakhon Si Thammarat	S45W	S38W	S60W	S75W	14	54	53	51	5
Phuket	W	S87W	S77W	S88W	3	66	57	85	4
Trang	Calm	S80W	S66W	S45W	-	37	57	60	6
Songkhla	S34W	S57W	N61W	S83W	24	54	34	26	8
Narathiwat	S45W	S45W	N54E	N47E	70	51	45	53	8

สถานี Station	ลมผิวพื้น Surface Winds														
	ทิศลม Wind Direction									กำลังลมตามมาตราโบฟอร์ต Wind Force in Beaufort Scale					
	ทำการตรวจเวลา 0700 Observation at 0700									ทำการตรวจเวลา 0700 Observation at 0700					
	Calm	N	NE	E	SE	S	SW	W	NW	1—3	4	5—6	7	8—9	> 9
Chiangrai	25	2	1	-	-	2	-	-	-	5	-	-	-	-	-
Pai	-	-	-	-	-	-	-	-	-	-	-	-	-	-	-
Mae Hongson	27	-	-	-	-	3	-	-	-	3	-	-	-	-	-
Chiangmai	28	1	-	-	-	-	-	-	1	2	-	-	-	-	-
Nan	2	-	1	10	12	5	-	-	-	28	-	-	-	-	-
Lampang	30	-	-	-	-	-	-	-	-	-	-	-	-	-	-
Phrae	13	-	1	-	-	8	7	-	1	17	-	-	-	-	-
Mae Sariang	30	-	-	-	-	-	-	-	-	-	-	-	-	-	-
Uttaradit	30	-	-	-	-	-	-	-	-	-	-	-	-	-	-
Loei	22	2	-	-	2	3	-	-	1	8	-	-	-	-	-
Nakhon Phanom	11	2	2	-	7	6	-	1	1	19	-	-	-	-	-
Udon Thani	17	3	3	-	1	1	2	2	1	13	-	-	-	-	-
Sakon Nakhon	10	1	-	6	3	4	1	3	2	20	-	-	-	-	-
Tak	24	-	-	-	-	3	2	1	-	6	-	-	-	-	-
Phitsanulok	24	1	1	1	1	2	-	-	-	6	-	-	-	-	-
Mae Sot	16	-	-	2	4	6	1	1	-	14	-	-	-	-	-
Mukdahan	20	1	1	3	-	-	3	2	-	10	-	-	-	-	-
Phetchabun	24	1	-	-	1	3	1	-	-	6	-	-	-	-	-
Khon Kaen	15	2	1	-	-	-	9	3	-	15	-	-	-	-	-
Roi Et	19	-	-	1	1	7	1	-	1	11	-	-	-	-	-
Nakhon Sawan	13	1	-	2	6	7	1	-	-	16	1	-	-	-	-
Chaiyaphum	15	-	-	-	-	-	8	7	-	15	-	-	-	-	-
Ubon Ratchathani	12	-	-	1	1	8	3	5	-	18	-	-	-	-	-
Nakhon Ratchasima	19	-	-	-	-	1	7	3	-	11	-	-	-	-	-
Surin	14	-	-	-	1	7	4	3	1	16	-	-	-	-	-
Lopburi	24	-	-	-	-	6	-	-	-	6	-	-	-	-	-
Suphanburi	5	-	-	-	-	2	18	4	1	25	-	-	-	-	-
Prachinburi	23	1	-	2	-	-	-	4	-	7	-	-	-	-	-
Sap Muang	26	-	-	-	-	-	4	-	-	4	-	-	-	-	-
Kanchanaburi	10	-	-	-	-	-	6	14	-	20	-	-	-	-	-
Don Muang	7	-	1	1	2	5	10	4	-	23	-	-	-	-	-
Aranyaprathet	17	-	-	-	-	-	-	8	5	13	-	-	-	-	-
Pom Phrachunlachomklao	-	-	-	-	-	-	-	-	-	-	-	-	-	-	-
Chonburi	18	-	-	2	1	3	3	3	-	12	-	-	-	-	-
Ko Sichang	12	-	1	-	-	-	8	9	-	17	1	-	-	-	-
Sattahip	2	3	-	1	-	1	7	10	6	20	8	-	-	-	-
Chanthaburi	30	-	-	-	-	-	-	-	-	-	-	-	-	-	-
Hua Hin	14	-	-	-	-	3	8	5	-	16	-	-	-	-	-
Prachuap Khirikhan	12	-	-	-	-	-	6	12	-	18	-	-	-	-	-
Khlong Yai	2	6	13	1	-	1	1	5	1	28	-	-	-	-	-
Chumphon	29	-	-	-	-	-	-	1	-	1	-	-	-	-	-
Ranong	10	-	1	-	-	2	9	8	-	20	-	-	-	-	-
Ban Don	27	-	-	-	-	-	3	-	-	3	-	-	-	-	-
Nakhon Si Thammarat	25	-	-	-	-	1	3	1	-	5	-	-	-	-	-
Phuket	29	-	-	-	-	-	-	1	-	1	-	-	-	-	-
Trang	30	-	-	-	-	-	-	-	-	-	-	-	-	-	-
Songkhla	22	-	-	-	-	2	6	-	-	8	-	-	-	-	-
Narathiwat	8	-	-	-	-	-	22	-	-	22	-	-	-	-	-

สถานี Station	ลมผิวพื้น Surface Winds														
	ทิศลม Wind Direction									กำลังลมตามมาตราโบฟอร์ต Wind Force in Beaufort Scale					
	ทำการตรวจเวลา 1000 Observation at 1000									ทำการตรวจเวลา 1000 Observation at 1000					
	Calm	N	NE	E	SE	S	SW	W	NW	1—3	4	5—6	7	8—9	> 9
Chiangrai	3	2	7	3	-	7	5	3	-	27	-	-	-	-	-
Pai	-	-	-	-	-	-	-	-	-	-	-	-	-	-	-
Mae Hongson	8	6	3	1	1	4	6	1	-	22	-	-	-	-	-
Chiangmai	9	4	1	1	2	10	3	-	-	21	-	-	-	-	-
Nan	-	-	2	3	11	12	1	-	1	30	-	-	-	-	-
Lampang	17	-	-	-	1	1	7	4	-	13	-	-	-	-	-
Phrae	-	4	-	-	1	7	15	2	1	29	1	-	-	-	-
Mae Sariang	24	-	-	1	1	4	-	-	-	6	-	-	-	-	-
Uttaradit	24	-	1	1	-	1	3	-	-	6	-	-	-	-	-
Loei	3	4	-	6	5	5	2	3	2	27	-	-	-	-	-
Nakhon Phanom	4	5	1	5	3	5	-	3	4	26	-	-	-	-	-
Udon Thani	6	5	5	3	1	3	3	3	1	24	-	-	-	-	-
Sakon Nakhon	8	3	2	3	3	2	3	2	4	21	1	-	-	-	-
Tak	12	-	-	2	2	4	3	7	-	18	-	-	-	-	-
Phitsanulok	2	1	2	1	4	15	3	1	1	28	-	-	-	-	-
Mae Sot	7	-	2	5	5	3	2	4	2	23	-	-	-	-	-
Mukdahan	9	1	3	2	1	3	4	7	-	21	-	-	-	-	-
Phetchabun	11	4	1	1	3	7	2	1	-	19	-	-	-	-	-
Khon Kaen	7	2	2	-	-	1	4	8	6	23	-	-	-	-	-
Roi Et	7	2	-	-	1	3	15	1	1	23	-	-	-	-	-
Nakhon Sawan	7	1	-	2	2	12	1	3	2	23	-	-	-	-	-
Chaiyaphum	5	-	1	-	-	-	7	15	2	25	-	-	-	-	-
Ubon Ratchathani	3	2	-	1	1	4	6	10	3	27	-	-	-	-	-
Nakhon Ratchasima	3	2	-	-	-	-	6	18	1	27	-	-	-	-	-
Surin	3	2	-	-	-	7	10	7	1	27	-	-	-	-	-
Lopburi	4	1	1	-	1	20	3	-	-	26	-	-	-	-	-
Suphanburi	2	-	1	-	-	3	18	3	3	28	-	-	-	-	-
Prachinburi	-	-	1	-	4	-	5	19	1	30	-	-	-	-	-
Sap Muang	11	-	2	-	-	-	12	4	1	19	-	-	-	-	-
Kanchanaburi	1	1	-	-	-	2	5	18	3	29	-	-	-	-	-
Don Muang	-	1	1	-	3	2	12	9	2	29	1	-	-	-	-
Aranyaprathet	-	-	-	-	-	-	3	15	12	30	-	-	-	-	-
Pom Phrachunlachomklao	-	-	-	-	-	-	-	-	-	-	-	-	-	-	-
Chonburi	1	-	-	1	1	3	14	9	1	28	1	-	-	-	-
Ko Sichang	3	-	-	-	-	1	16	8	2	24	3	-	-	-	-
Sattahip	-	3	-	-	1	1	10	14	1	22	6	2	-	-	-
Chanthaburi	18	-	-	-	1	3	8	-	-	12	-	-	-	-	-
Hua Hin	4	1	3	2	-	2	9	5	3	26	-	-	-	-	-
Prachuap Khirikhan	1	2	1	-	1	4	7	14	-	29	-	-	-	-	-
Khlong Yai	4	4	4	1	1	-	1	13	2	26	-	-	-	-	-
Chumphon	7	-	-	-	-	5	6	12	-	18	5	-	-	-	-
Ranong	1	-	-	-	-	1	13	15	-	26	3	-	-	-	-
Ban Don	3	-	-	-	-	1	20	6	-	27	-	-	-	-	-
Nakhon Si Thammarat	4	1	-	2	1	5	14	1	2	26	-	-	-	-	-
Phuket	6	-	-	1	-	-	4	17	2	24	-	-	-	-	-
Trang	12	-	-	-	-	5	2	5	6	17	-	1	-	-	-
Songkhla	1	2	-	2	1	5	8	10	1	29	-	-	-	-	-
Narathiwat	4	1	1	1	1	4	13	4	1	26	-	-	-	-	-

สถานี Station	ลมผิวพื้น Surface Winds														
	ทิศลม Wind Direction									กำลังลมตามมาตราโบฟอร์ต Wind Force in Beaufort Scale					
	ทำการตรวจเวลา 1300 Observation at 1300									ทำการตรวจเวลา 1300 Observation at 1300					
	Calm	N	NE	E	SE	S	SW	W	NW	1—3	4	5—6	7	8—9	> 9
Chiangrai	1	3	3	8	-	7	4	3	1	29	-	-	-	-	-
Pai	-	-	-	-	-	-	-	-	-	-	-	-	-	-	-
Mae Hongson	5	5	1	3	1	5	7	-	3	25	-	-	-	-	-
Chiangmai	6	-	-	-	6	11	6	1	-	24	-	-	-	-	-
Nan	-	2	-	3	11	13	1	-	-	30	-	-	-	-	-
Lampang	9	2	1	-	1	1	7	8	1	21	-	-	-	-	-
Phrae	-	-	1	-	2	11	13	2	1	30	-	-	-	-	-
Mae Sariang	12	-	-	-	2	11	2	2	1	18	-	-	-	-	-
Uttaradit	20	-	-	-	-	3	7	-	-	10	-	-	-	-	-
Loei	-	4	1	4	-	9	2	7	3	30	-	-	-	-	-
Nakhon Phanom	3	7	2	4	4	2	3	1	4	27	-	-	-	-	-
Udon Thani	3	7	6	1	-	6	3	3	1	27	-	-	-	-	-
Sakon Nakhon	5	3	5	3	3	2	3	1	5	25	-	-	-	-	-
Tak	7	-	-	-	2	5	6	9	1	23	-	-	-	-	-
Phitsanulok	-	1	4	2	1	9	3	7	3	30	-	-	-	-	-
Mae Sot	-	-	1	1	-	9	10	9	-	29	1	-	-	-	-
Mukdahan	2	3	4	4	1	2	2	12	-	27	1	-	-	-	-
Phetchabun	11	2	-	-	-	12	3	1	1	19	-	-	-	-	-
Khon Kaen	5	8	2	1	-	-	3	6	5	25	-	-	-	-	-
Roi Et	5	1	-	1	1	5	12	3	2	24	1	-	-	-	-
Nakhon Sawan	6	7	1	1	1	10	2	2	-	24	-	-	-	-	-
Chaiyaphum	3	-	2	-	1	1	10	10	3	26	1	-	-	-	-
Ubon Ratchathani	-	2	1	2	-	2	7	13	3	30	-	-	-	-	-
Nakhon Ratchasima	2	2	2	-	1	-	4	11	8	25	3	-	-	-	-
Surin	4	2	-	-	-	5	7	10	2	26	-	-	-	-	-
Lopburi	4	3	-	1	-	8	10	2	2	26	-	-	-	-	-
Suphanburi	1	1	2	2	-	5	12	3	4	26	3	-	-	-	-
Prachinburi	-	-	-	-	2	1	4	22	1	30	-	-	-	-	-
Sap Muang	5	-	2	2	-	-	11	-	10	25	-	-	-	-	-
Kanchanaburi	-	-	2	-	-	-	2	20	6	28	2	-	-	-	-
Don Muang	1	3	-	1	5	1	7	8	4	28	1	-	-	-	-
Aranyaprathet	-	-	-	-	-	1	3	22	4	30	-	-	-	-	-
Pom Phrachunlachomklao	-	-	-	-	-	-	-	-	-	-	-	-	-	-	-
Chonburi	-	-	-	-	-	4	18	7	1	29	1	-	-	-	-
Ko Sichang	-	-	-	-	-	1	15	13	1	28	2	-	-	-	-
Sattahip	-	-	-	1	-	2	13	12	2	17	11	-	-	-	-
Chanthaburi	3	3	-	-	-	9	12	2	1	27	-	-	-	-	-
Hua Hin	-	-	2	10	10	2	2	1	3	30	-	-	-	-	-
Prachuap Khirikhan	-	-	2	3	1	3	6	15	-	24	5	1	-	-	-
Khlong Yai	1	1	-	1	-	2	7	14	4	29	-	-	-	-	-
Chumphon	1	-	1	1	-	4	5	17	1	19	9	1	-	-	-
Ranong	1	-	-	-	-	1	13	15	-	22	7	-	-	-	-
Ban Don	-	3	-	-	1	-	10	14	2	30	-	-	-	-	-
Nakhon Si Thammarat	1	4	-	1	-	4	14	4	2	29	-	-	-	-	-
Phuket	6	-	-	2	1	-	5	16	-	24	-	-	-	-	-
Trang	5	1	-	-	-	5	7	9	3	21	3	1	-	-	-
Songkhla	-	2	6	3	-	2	1	14	2	28	2	-	-	-	-
Narathiwat	1	2	13	7	-	1	3	3	-	26	3	-	-	-	-

สถานี Station	ลมผิวพื้น Surface Winds														
	ทิศลม Wind Direction									กำลังลมตามมาตราโบฟอร์ต Wind Force in Beaufort Scale					
	ทำการตรวจเวลา 1600 Observation at 1600									ทำการตรวจเวลา 1600 Observation at 1600					
	Calm	N	NE	E	SE	S	SW	W	NW	1—3	4	5—6	7	8—9	> 9
Chiangrai	4	3	4	2	-	7	9	1	-	26	-	-	-	-	-
Pai	-	-	-	-	-	-	-	-	-	-	-	-	-	-	-
Mae Hongson	5	3	-	3	2	7	10	-	-	25	-	-	-	-	-
Chiangmai	14	-	1	-	3	6	6	-	-	15	1	-	-	-	-
Nan	-	2	-	7	11	7	2	-	1	29	1	-	-	-	-
Lampang	15	2	1	-	1	1	4	5	1	14	1	-	-	-	-
Phrae	-	1	-	1	1	10	12	5	-	29	-	1	-	-	-
Mae Sariang	8	-	-	2	4	15	1	-	-	22	-	-	-	-	-
Uttaradit	23	-	-	1	-	1	5	-	-	7	-	-	-	-	-
Loei	3	3	-	7	3	3	1	7	3	27	-	-	-	-	-
Nakhon Phanom	3	8	1	3	2	6	1	4	2	27	-	-	-	-	-
Udon Thani	3	6	4	2	1	6	3	4	1	27	-	-	-	-	-
Sakon Nakhon	5	2	7	3	3	1	3	2	4	25	-	-	-	-	-
Tak	6	2	-	4	-	1	5	12	-	22	2	-	-	-	-
Phitsanulok	1	3	2	1	2	9	5	6	1	29	-	-	-	-	-
Mae Sot	-	-	-	-	-	4	19	6	1	27	3	-	-	-	-
Mukdahan	7	3	6	-	2	2	4	6	-	23	-	-	-	-	-
Phetchabun	13	3	-	1	2	6	2	2	1	17	-	-	-	-	-
Khon Kaen	6	6	3	-	2	-	4	3	6	24	-	-	-	-	-
Roi Et	13	1	-	2	1	5	4	3	1	17	-	-	-	-	-
Nakhon Sawan	7	1	2	2	6	8	1	3	-	22	1	-	-	-	-
Chaiyaphum	8	1	-	1	-	3	9	8	-	21	1	-	-	-	-
Ubon Ratchathani	3	3	2	-	-	4	4	11	3	26	1	-	-	-	-
Nakhon Ratchasima	9	3	3	-	-	1	4	4	6	18	3	-	-	-	-
Surin	5	3	2	-	-	3	5	11	1	25	-	-	-	-	-
Lopburi	11	4	1	-	-	5	5	2	2	19	-	-	-	-	-
Suphanburi	-	3	6	1	2	7	7	3	1	29	1	-	-	-	-
Prachinburi	-	-	-	1	2	2	2	20	3	30	-	-	-	-	-
Sap Muang	3	-	2	-	1	-	16	2	6	24	3	-	-	-	-
Kanchanaburi	2	1	1	1	-	2	2	16	5	27	1	-	-	-	-
Don Muang	2	3	2	-	3	8	6	6	-	27	1	-	-	-	-
Aranyaprathet	-	-	-	1	-	1	2	16	10	30	-	-	-	-	-
Pom Phrachunlachomklao	-	-	-	-	-	-	-	-	-	-	-	-	-	-	-
Chonburi	-	-	-	-	-	14	12	3	1	28	2	-	-	-	-
Ko Sichang	2	-	-	-	-	2	18	7	1	25	3	-	-	-	-
Sattahip	1	1	-	-	1	4	15	6	2	23	6	-	-	-	-
Chanthaburi	11	-	-	-	1	5	13	-	-	19	-	-	-	-	-
Hua Hin	3	-	1	7	6	3	5	4	1	27	-	-	-	-	-
Prachuap Khirikhan	-	-	-	3	2	4	4	16	1	25	5	-	-	-	-
Khlong Yai	12	1	-	-	-	1	2	12	2	18	-	-	-	-	-
Chumphon	1	-	-	-	-	3	4	20	2	17	12	-	-	-	-
Ranong	-	-	-	-	-	-	6	24	-	27	3	-	-	-	-
Ban Don	1	5	1	-	1	2	9	10	1	28	1	-	-	-	-
Nakhon Si Thammarat	2	5	-	1	-	2	11	8	1	28	-	-	-	-	-
Phuket	2	-	-	-	-	-	4	21	3	27	1	-	-	-	-
Trang	2	-	-	-	4	5	9	9	1	24	4	-	-	-	-
Songkhla	1	1	5	2	-	5	5	7	4	26	1	-	-	-	-
Narathiwat	2	4	14	5	-	1	3	1	-	27	1	-	-	-	-

สถานี Station	จำนวนเมฆ Cloud Amount 0—8		ทรรศนวิสัย Visibility Km.		จำนวนฝนตก มม. Rainfall in mm.				จำนวนน้ำระเหย มม. Evaporation (piche) mm.		
	เวลา 0700	เวลา 1300	เวลา 0700	เวลา 1300	วันมีฝน Rainy day	จำนวนฝนตก Total Amount	มากที่สุดในวันหนึ่ง Heaviest in 24 hours จำนวน Amount	วันที่ Date	รวมทั้งเดือน Total for Month	มากที่สุดในวันหนึ่ง Greatest in one day	วันที่ Date
Chiangrai	7.4	6.4	7.7	12.2	26	449.4	80.1	25	36.7	2.0	3days
Pai	-	-	-	-	-	-	-	-	-	-	-
Mae Hongson	7.8	6.3	6.0	12.3	26	300.1	35.4	19	25.7	1.4	4
Chiangmai	7.4	6.5	9.0	12.8	27	529.6	131.6	23	43.1	2.3	3days
Nan	7.8	7.0	6.3	11.4	26	391.5	134.8	7	32.5	1.9	18
Lampang	7.2	7.0	9.6	13.3	22	243.5	65.1	24	39.7	2.7	4
Phrae	7.4	6.9	9.2	11.8	23	229.1	49.6	23	46.6	2.5	4
Mae Sariang	7.8	6.7	6.9	13.2	24	183.4	35.9	22	25.5	1.6	20
Uttaradit	7.5	7.2	7.7	13.7	22	379.7	46.6	23	23.9	2.0	4
Loei	7.5	6.8	5.6	9.1	27	527.8	148.6	23	45.0	4.2	4
Nakhon Phanom	7.7	7.4	6.9	8.8	26	403.7	50.4	6	24.9	2.0	17
Udon Thani	7.4	6.9	8.0	11.1	23	539.9	116.0	12	55.1	4.3	4
Sakon Nakhon	7.4	7.3	8.1	10.2	22	401.4	130.2	13	48.3	3.4	3
Tak	7.4	6.9	12.3	14.9	16	190.0	93.0	20	65.1	4.3	4
Phitsanulok	7.6	7.0	8.6	12.7	24	306.8	54.5	25	101.7	6.8	14
Mae Sot	7.7	6.6	8.8	17.0	25	170.5	36.4	2	30.9	1.5	16
Mukdahan	7.3	7.5	9.7	12.1	24	316.3	59.1	13	27.6	3.3	17
Phetchabun	7.7	7.4	7.8	9.7	21	226.5	27.8	26	35.1	3.0	4
Khon Kaen	7.3	6.9	7.9	12.6	22	285.3	45.7	14	-	-	-
Roi Et	7.9	7.0	8.4	10.4	20	466.3	108.1	14	36.0	2.7	3
Nakhon Sawan	7.5	6.9	10.1	14.4	25	345.6	85.4	9	64.4	3.4	8
Chaiyaphum	7.5	6.9	8.8	10.2	19	221.6	50.3	5	58.4	4.0	4
Ubon Ratchathani	7.3	7.4	10.7	12.0	23	187.0	66.7	9	71.1	4.3	2,3
Nakhon Ratchasima	7.2	7.0	7.4	10.5	22	182.2	45.3	15	50.9	4.1	4
Surin	7.4	7.5	8.6	10.4	22	212.6	57.3	14	53.1	2.8	4
Lopburi	7.2	6.5	7.9	11.1	21	280.1	60.0	12	59.5	3.5	4
Suphanburi	7.4	6.0	6.5	11.1	23	227.1	61.9	20	50.4	2.6	1,3
Prachinburi	7.4	6.8	10.7	14.2	19	445.8	95.4	9	53.7	3.2	4
Sap Muang	6.2	6.3	10.0	17.8	20	186.1	78.3	19	68.9	5.1	4
Kanchanaburi	7.0	6.7	10.6	15.0	13	90.4	26.1	26	92.0	5.4	4
Don Muang	7.2	6.9	13.0	17.2	22	343.2	74.8	7	-	-	-
Aranyaprathet	6.3	6.1	8.9	13.9	21	314.5	73.1	30	56.0	3.5	4
Pom Phrachunlachomklao	-	-	-	-	-	-	-	-	-	-	-
Chonburi	6.7	5.8	8.8	14.1	23	186.3	34.2	5,30	60.7	2.9	4days
Ko Sichang	7.3	6.5	9.1	11.1	20	331.5	100.0	30	50.8	2.7	8
Sattahip	7.1	6.8	14.6	15.3	12	178.9	69.0	26	79.5	4.1	6
Chanthaburi	7.0	7.2	5.0	8.4	23	470.9	63.3	12	46.1	2.3	4,8
Hua Hin	6.9	6.6	11.0	12.2	15	82.5	18.5	30	78.5	5.8	5
Prachuap Khirikhan	6.5	6.1	10.9	13.6	11	14.6	3.2	20,22	78.6	3.6	4
Khlong Yai	7.0	6.7	8.7	13.4	26	503.9	90.2	23	41.7	3.5	1
Chumphon	6.6	6.7	10.2	14.7	13	63.3	17.7	7	54.5	2.7	9
Ranong	6.6	6.5	7.0	12.9	26	486.5	120.0	6	36.1	1.8	3days
Ban Don	6.4	6.4	6.7	11.0	16	225.2	65.4	18	64.1	4.3	3
Nakhon Si Thammarat	4.6	5.7	5.7	10.3	9	98.6	40.3	28	-	-	-
Phuket	5.6	6.2	8.0	13.6	19	209.0	37.4	11	56.0	2.9	29
Trang	5.8	6.6	4.9	11.5	16	203.3	41.0	8	39.6	2.1	3,6
Songkhla	6.6	6.0	11.8	14.4	13	81.4	27.3	19	83.6	5.1	5
Narathiwat	5.4	6.0	8.6	13.2	14	165.6	38.2	8	-	-	-

สถานี Station	ทรรศนวิสัย Visibility									
	Number of Observations									
	< 0.05 Km.	0.05—0.1Km.	0.2—0.5Km.	0.6—1.0Km.	2—4 Km.	5—10 Km.	11—20 Km.	21—30 Km.	31—50 Km.	> 50 Km.
Chiangrai *	-	-	-	8	25	124	83	-	-	-
Pai	-	-	-	-	-	-	-	-	-	-
Mae Hongson *	-	-	1	7	30	111	91	-	-	-
Chiangmai *	-	-	-	1	14	111	114	-	-	-
Nan +	-	-	1	-	10	129	40	-	-	-
Lampang +	-	-	-	-	2	92	86	-	-	-
Phrae	-	-	-	-	14	49	87	-	-	-
Mae Sariang +	-	-	-	-	32	102	46	-	-	-
Uttaradit +	-	-	-	1	26	72	81	-	-	-
Loei	-	-	4	11	18	123	24	-	-	-
Nakhon Phanom +	-	-	-	5	19	138	18	-	-	-
Udon Thani *	-	-	-	-	11	182	47	-	-	-
Sakon Nakhon +	-	-	-	9	9	107	55	-	-	-
Tak +	-	-	-	-	3	34	143	-	-	-
Phitsanulok *	-	-	-	5	32	90	113	-	-	-
Mae Sot +	-	-	1	-	8	44	118	9	-	-
Mukdahan +	-	-	-	-	16	102	62	-	-	-
Phetchabun	-	-	-	-	-	132	18	-	-	-
Khon Kaen *	-	-	-	13	11	155	61	-	-	-
Roi Et +	-	-	-	10	13	126	31	-	-	-
Nakhon Sawan +	-	1	-	1	4	73	101	-	-	-
Chaiyaphum	-	-	1	-	4	102	43	-	-	-
Ubon Ratchathani *	-	-	-	-	1	84	155	-	-	-
Nakhon Ratchasima *	-	-	-	-	17	199	24	-	-	-
Surin +	-	-	-	1	2	120	57	-	-	-
Lopburi +	-	-	-	1	7	133	39	-	-	-
Suphanburi	-	-	1	-	10	108	31	-	-	-
Prachinburi	-	-	-	2	-	30	118	-	-	-
Sap Muang	-	-	1	3	3	45	98	-	-	-
Kanchanaburi +	-	-	1	5	8	49	115	2	-	-
Don Muang *	-	-	-	-	-	26	211	3	-	-
Aranyaprathet +	-	-	-	3	1	82	94	-	-	-
Pom Phrachunlachomklao	-	-	-	-	-	-	-	-	-	-
Chonburi +	-	-	1	4	3	56	116	-	-	-
Ko Sichang	-	-	-	-	4	98	48	-	-	-
Sattahip *	-	-	-	-	-	11	229	-	-	-
Chanthaburi *	-	-	2	4	30	195	9	-	-	-
Hua Hin +	-	-	-	-	1	102	77	-	-	-
Prachuap Khirikhan +	-	-	-	-	-	63	117	-	-	-
Khlong Yai +	-	-	2	3	11	64	100	-	-	-
Chumphon +	-	-	1	-	4	59	116	-	-	-
Ranong +	-	-	1	6	10	107	56	-	-	-
Ban Don *	-	-	2	8	6	186	38	-	-	-
Nakhon Si Thammarat	-	-	1	3	12	91	43	-	-	-
Phuket	-	-	-	1	5	34	110	-	-	-
Trang +	-	-	4	4	19	50	103	-	-	-
Songkhla *	-	-	-	-	2	28	210	-	-	-
Narathiwat +	-	-	-	-	3	109	68	-	-	-

* **Observation for 8 times per day.**

\+ **Observation for 6 times per day.**

Other stations 5 times per day.

สถานี Station	จำนวนวันที่มี Number of days with						
	○	◑	◐	●	⊸	≡	═
Chiangrai	0	1	20	9	1	1	1
Pai	-	-	-	-	-	-	-
Mae Hongson	0	0	21	9	2	3	0
Chiangmai	0	0	21	9	23	4	4
Nan	0	0	14	16	17	2	8
Lampang	0	1	23	6	19	0	4
Phrae	0	0	18	12	9	0	5
Mae Sariang	0	0	21	9	30	0	0
Uttaradit	0	1	12	17	9	0	23
Loei	0	1	17	12	3	4	2
Nakhon Phanom	0	0	14	16	7	0	0
Udon Thani	0	2	12	16	0	0	1
Sakon Nakhon	0	0	13	17	0	0	0
Tak	0	1	15	14	0	0	0
Phitsanulok	0	1	16	13	11	0	2
Mae Sot	0	0	21	9	16	0	5
Mukdahan	0	1	12	7	3	0	3
Phetchabun	0	1	8	21	21	0	0
Khon Kaen	0	2	18	17	5	0	1
Roi Et	0	0	20	10	1	0	0
Nakhon Sawan	0	0	17	13	0	0	3
Chaiyaphum	0	0	14	16	0	0	0
Ubon Ratchathani	0	0	13	17	5	0	2
Nakhon Ratchasima	0	1	14	15	9	0	6
Surin	0	0	14	16	26	0	1
Lopburi	0	1	21	8	0	0	0
Suphanburi	0	0	21	9	0	0	1
Prachinburi	0	1	15	4	30	0	0
Sap Muang	0	1	28	1	9	4	9
Kanchanaburi	0	0	26	4	0	0	4
Don Muang	0	0	22	8	13	0	8
Aranyaprathet	0	0	28	2	2	0	9
Pom Phrachunlachomklao	-	-	-	-	-	-	-
Chonburi	0	1	25	4	5	0	7
Ko Sichang	0	0	17	13	8	0	11
Sathahip	0	0	26	4	8	0	0
Chanthaburi	0	0	21	9	16	2	28
Hua Hin	0	1	18	11	0	0	0
Prachuap Khirikhan	0	1	28	1	19	0	2
Khlong Yai	0	0	19	11	5	3	0
Chumphon	0	0	24	6	30	0	8
Ranong	0	1	23	6	4	0	12
Ban Don	0	1	25	4	22	10	10
Nakhon Si Thammarat	0	5	25	0	24	4	30
Phuket	0	3	24	3	17	0	10
Trang	0	1	25	4	21	7	18
Songkhla	0	0	23	7	2	0	12
Narathiwat	0	0	29	1	19	0	6

สถานี Station	จำนวนวันที่มี Number of days with					
	∞	Δ	↘	(R)	R	∀
Chiangrai	0	0	12	15	10	0
Pai	-	-	-	-	-	-
Mae Hongson	0	0	15	6	7	0
Chiangmai	0	0	14	12	1	0
Nan	0	0	20	11	9	0
Lampang	0	0	24	8	10	0
Phrae	0	0	27	15	2	0
Mae Sariang	0	0	17	2	2	0
Uttaradit	0	0	7	1	4	0
Loei	0	0	21	11	5	0
Nakh on Phanom	0	0	13	0	9	0
Udon Thani	0	0	21	1	1	0
Sakon Nakhon	0	0	11	2	6	0
Tak	0	0	17	0	6	0
Phitsanulok	0	0	15	0	9	0
Mae Sot	0	0	13	3	1	0
Mukdahan	0	0	20	6	3	0
Phetchabun	0	0	30	0	8	0
Khon Kaen	0	0	22	5	8	0
Roi Et	0	0	17	4	8	0
Nakhon Sawan	0	0	7	3	4	0
Chaiyaphum	0	0	26	7	8	0
Ubon Ratchathani	0	0	25	0	5	0
Nakhon Ratchasima	0	0	12	3	7	0
Surin	0	0	26	5	12	0
Lopburi	0	0	25	18	18	0
Suphanburi	0	0	19	10	7	0
Prachinburi	0	0	30	0	7	0
Sap Muang	0	0	28	5	1	0
Kanchanaburi	0	0	13	3	3	0
Don Muang	0	0	28	11	9	0
Aranyaprathet	0	0	15	5	6	0
Pom Phrachunlachomklao	-	-	-	-	-	-
Chonburi	0	0	18	5	7	0
Ko Sichang	0	0	28	11	7	0
Sattahip	0	0	20	8	3	0
Chanthaburi	0	0	17	9	15	0
Hua Hin	0	0	7	13	7	0
Prachuap Khirikhan	0	0	13	5	5	0
Khlong Yai	0	0	15	16	7	0
Chumphon	0	0	16	2	7	0
Ranong	0	0	1	0	4	0
Ban Don	0	0	11	10	8	0
Nakhon Si Thammarat	30	0	26	1	11	0
Phuket	0	0	2	0	2	0
Trang	0	0	24	7	7	0
Songkhla	1	0	24	18	7	0
Narathiwat	0	0	22	2	17	0

รายงานฝนตกของบางสถานี ประจำเดือน กันยายน ๒๕๑๐

Rainfall report of some selected stations for month of September 1967

สถานีตรวจน้ำฝน Rainfall Station	จำนวนฝนตก Amount			ต่างจากปรกติ Departure
	วันฝนตก Rainy days	๒๕๑๐ 1967	๒๕๐๙ 1966	mm.
ภาคเหนือ Northern Part				
1. Chiangrai *	26	449.4	297.0	+ 139.0
2. Mae Hongson *	26	300.1	184.1	+ 69.0
3. Mae Sariang *	24	183.4	74.7	- 38.3
4. Chiangmai *	27	529.6	131.4	+ 237.3
5. Nan *	26	391.5	95.5	+ 174.8
6. Lamphun	12	509.4	...	+ 252.3
7. Lampang *	22	243.5	170.8	+ 40.4
8. Phrae *	23	229.1	133.3	+ 1.9
9. Uttaradit *	22	379.7	141.5	+ 46.4
ภาคตะวันออกเฉียงเหนือ Northeastern Part				
1. Nong Khai	25	627.7	97.7	+ 325.5
2. Loei *	27	527.8	131.1	+ 303.9
3. Udon Thani *	23	539.9	176.0	+ 275.8
4. Sakon Nakhon *	22	401.4	108.3	+ 145.7
5. Khon Kaen *	22	285.3	167.0	+ 11.6
6. Maha Sarakham	14	349.8	245.8	+ 100.6
7. Roi Et *	20	466.3	347.8	+ 142.2
8. Mukdahan *	24	316.3	201.5	+ 25.7
9. Chaiyaphum *	19	221.6	167.1	- 33.8
10. Ubon Ratchathani *	23	187.0	179.0	- 123.0
11. Sisaket	15	50.3	300.5	- 243.2
12. Buriram	7	104.1	484.7	- 175.1
13. Nakhon Phanom *	26	403.7	159.2	+ 45.6
14. Surin *	22	212.6	396.3	- 56.2
15. Nakhon Ratchasima *	22	182.2	286.0	- 53.4
ภาคกลาง Central Part				
1. Sukho Thai	11	284.4	159.8	- 19.0
2. Tak *	16	190.0	142.1	- 25.9
3. Mae Sot *	25	170.5	180.2	- 28.4
4. Phitsanulok *	24	306.8	134.6	+ 34.4
5 Kamphaeng Phet	15	314.4	247.9	+ 107.0
6. Phichit	...	...	461.7	...
7. Nakhon Sawan *	25	345.6	181.3	+ 73.4
8. Phetchabun *	21	226.5	117.7	- 51.4
9. Uthai Thani	...	...	60.0	...
10. Chainat	...	...	...	...
11. Singburi	11	345.2	268.8	+ 47.8
12. Lopburi *	21	280.1	150.5	+ 20.6
13. Ang Thong	14	238.4	313.3	- 23.8
14. Saraburi	13	335.4	224.8	+ 55.3
15. Suphanburi *	23	227.1	223.1	- 47.8
16. Ayutthaya	17	178.7	224.4	- 98.9
17. Nakhon Nayok	15	341.9	315.7	- 128.1
18. Pathum Thani	12	335.9	182.0	+ 33.8

รายงานฝนตกของบางสถานี ประจำเดือน กันยายน ๒๕๑๐

Rainfall report of some selected stations for month of September 1967

สถานีตรวจน้ำฝน Rainfall Station	จำนวนฝนตก Amount			ต่างจากปรกติ Departure
	วันฝนตก Raindy days	๒๕๑๐ 1967	๒๕๐๙ 1966	mm.
19. Kanchanaburi *	13	90.4	145.2	- 101.8
20. Nonthaburi	8	79.7	199.3	- 225.2
21. Nakhon Pathom	16	159.4	282.3	- 97.2
22. Don Muang *	22	343.2	117.8	+ 46.3
23. Thonburi	8	79.7	...	- 203.9
24. Bangkok *	20	165.1	257.4	- 139.6
25. Samut Prakan	14	126.2	218.1	- 183.9
26. Samut Sakhon	9	26.3	172.6	- 249.0
27. Samut Songkhram	13	91.3	337.7	- 144.6
ภาคตะวันออก Eastern Part				
1. Prachinburi *	19	445.8	433.7	+ 57.5
2. Aranyaprathet *	21	314.5	292.2	+ 45.2
3. Chachoengsao	16	404.6	219.3	+ 125.0
4. Chonburi *	23	186.3	495.9	- 106.4
5. Sattahip *	12	178.9	181.3	- 46.2
6. Rayong	7	57.8	245.0	- 162.8
7. Chanthaburi *	23	470.9	536.2	- 55.8
8. Trat	18	436.1	351.2	- 149.5
9. Khlong Yai *	26	503.9	531.9	- 247.5
ภาคใต้ Southern Part				
1. Ratburi	9	115.3	165.3	- 47.9
2. Phetburi	...	...	266.2	...
3. Hua Hin *	15	82.5	103.1	- 54.4
4. Prachuap Khirikhan *	11	14.6	286.6	- 100.4
5. Chumphon *	13	63.3	370.9	- 108.2
6. Ranong *	26	486.5	407.1	- 468.8
7. Ban Don *	16	225.2	392.4	- 28.6
8. Phang — nga	16	390.2	166.3	- 52.8
9. Nakhon Si Thammarat *	9	98.6	330.4	- 49.3
10. Krabi	9	188.9	63.2	- 134.3
11. Phuket *	19	209.0	306.5	- 118.3
12. Phatthalung	...	...	270.0	...
13. Trang *	16	203.3	240.0	- 78.9
14. Songkhla *	13	81.4	189.9	- 21.5
15. Pattani	...	...	213.6	...
16. Satun	15	484.4	303.2	+ 167.6
17. Yala	...	...	389.1	...
18. Narathiwat *	14	165.6	261.1	- 15.6

* ผลการตรวจของสถานีตรวจอากาศกรมอุตุนิยมวิทยา
Data from Meteorological Department

— ไม่มีฝนตก **No Rainfall**

... ไม่ได้รับรายงาน **No Report**

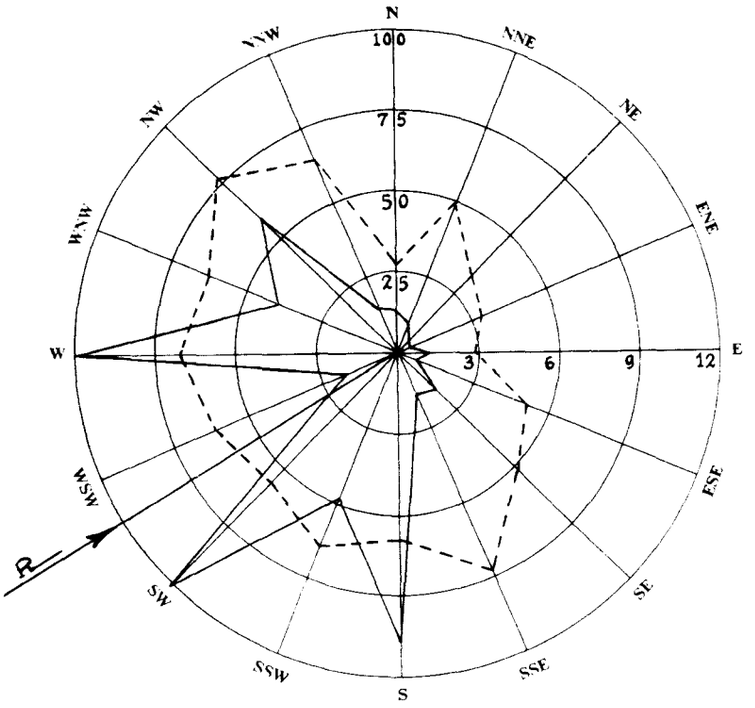

ผลสรุปการตรวจลมรายชั่วโมงของสถานี กรุงเทพ ฯ

Wind—Rose of Bangkok

กันยายน ๒๕๑๐ ทิศร่วม (Resultant Direction) S 59° 11' W September 1967

ทิศ Direction		N	NNE	NE	ENE	E	ESE	SE	SSE	S	SSW	SW	WSW	W	WNW	NW	NNW	Calm
ความถี่ Frequency	ชม. Hrs.	13	10	5	4	10	6	17	15	91	49	102	17	99	39	60	14	169
	%	1.8	1.4	0.7	0.6	1.4	0.8	2.4	2.1	12.6	6.8	14.2	2.4	13.8	5.4	8.3	1.9	23.5
ความเร็วรวม Distance Travelled	กม./ชม. Km.hr.	42.0	59.0	20.0	14.0	29.0	31.0	105.0	132.0	639.0	388.0	707.0	129.0	824.0	301.0	562.0	110.0	-
ความเร็วเฉลี่ย Mean Velocity	กม./ชม. Km.hr.	3.2	5.9	4.0	3.5	2.9	5.2	6.2	8.8	7.0	7.9	6.9	7.6	8.3	7.7	9.4	7.9	-

——— เส้นความถี่ของลมในทิศต่าง ๆ เป็นจำนวนชั่วโมง

- - - - - ความเร็วลมเฉลี่ยเป็น กม./ชม. ในทิศต่าง ๆ

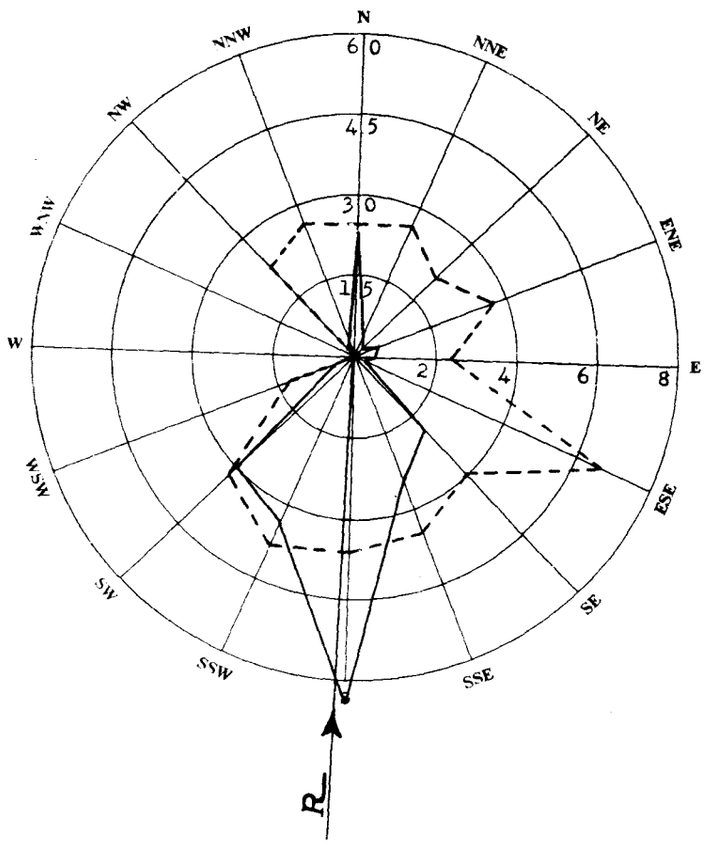

ผลสรุปการตรวจลมรายชั่วโมงของสถานี เชียงใหม่

Wind—Rose of Chiangmai

กันยายน ๒๕๑๐ ทิศร่วม (Resultant Direction) S 1° 55'W September 1967

ทิศ Direction		N	NNE	NE	ENE	E	ESE	SE	SSE	S	SSW	SW	WSW	W	WNW	NW	NNW	Calm
ความถี่ Frequency	ชม. Hrs.	23	4	2	5	4	2	19	25	65	34	30	4	-	-	2	3	498
	%	3.2	0.5	0.3	0.7	0.6	0.3	2.6	3.5	9.0	4.7	4.2	0.5	-	-	0.3	0.4	69.2
ความเร็วรวม Distance Travelled	กม./ชม. Km.hr.	77.0	14.0	5.5	19.0	9.5	13.5	76.0	120.0	325.5	172.0	132.0	7.0	-	-	6.0	10.5	-
ความเร็วเฉลี่ย Mean Velocity	กม./ชม. Km.hr.	3.3	3.5	2.8	3.8	2.4	6.8	4.0	4.8	5.0	5.1	4.4	1.8	-	-	3.0	3.5	-

——— เส้นความถี่ของลมในทิศต่าง ๆ เป็นจำนวนชั่วโมง

- - - - - ความเร็วลมเฉลี่ยเป็น กม./ชม. ในทิศต่าง ๆ

บัญชีแสดงรายการที่ตั้งสถานีตรวจอากาศชายทะเล

List of Coastal Meteorological Stations with their Geographical Position.

Station	ตำบลที่ตั้งของสถานี Geographical Positions						สูงจากระดับทะเลเป็นเมตร Altitude in m.	หมายเหตุ Remarks
	แลต. Lat.	น. N.		ลอง. Long.	อ. E.			
	°		"	°	'	"		
San Don	13	26	31	100	36	16	19.0	
Hin Sampayue	13	33	55	100	48	07	11.3	
Ko Phai	12	55	51	100	40	25	144.0	
Rayong	12	39	37	101	16	26	18.5	
Ko Chuang	12	30	56	100	57	33	150.0	
Laem Sing	12	28	07	102	03	43	82.4	
Laem Ngop	12	10	10	102	23	46	11.0	
Lang Suan	09	56	32	99	09	45	14.0	
Ko Prap	09	13	20	99	15	25	78.0	
Ko Tapao Noi	07	49	49	98	25	37	55.0	
Laem Ta Chi	06	57	00	101	17	36	29.4	

สรุปผลการตรวจอุตุนิยมวิทยาของสถานีตรวจอากาศชายทะเล ประจำเดือน กันยายน ๒๕๑๐

Monthly Summary of Meteorological Observations for Coastal Stations for Month of September 1967

Coastal Station	เมฆ / Clouds				
	จำนวนวันที่มี / Number of days with				
	Clear	Partly cloudy (1—4 oktas)	Cloudy (5—7 oktas)	Overcast (8 oktas)	Mean cloudiness (0—8 oktas)
San Don	NOOBSERVATIONS				
Hin Sampayue	NOOBSERVATIONS				
Ko Phai	-	1	21	8	6.9
Rayong	-	1	26	3	7.0
Ko Chuang	-	2	28	-	6.1
Laem Sing	-	4	25	1	6.1
Laem Ngop	-	-	28	2	6.4
Lang Suan	-	-	26	4	7.2
Ko Prap	-	-	28	2	6.3
Ko Tapao Noi	-	5	21	4	6.3
Laem Ta Chi	-	9	21	-	6.7

สรุปผลการตรวจอุตุนิยมวิทยาของสถานีตรวจอากาศชายทะเล ประจำเดือน กันยายน ๒๕๑๐

Monthly Summary of Meteorological Observations for Coastal Stations for Month of September 1967

Station	ทรรศนวิสัย Visibility										จำนวนวันที่มี Number of days with		
	จำนวนครั้งที่มีการตรวจ Number of Observation										Thunder—storm	Lightning	Fog
	<0.05 Km.	0.05—0.1 Km.	0.2—0.5 Km.	0.6—1 Km.	2—4 Km.	5—10 Km.	11—20 Km.	21—30 Km.	31—50 Km.	> 50 Km.			
San Don			N O		O	B	S E	R	V	A T	I O	N S	
Hin Sampayue			N O		O	B	S E	R	V	A T	I O	N S	
Ko Phai	-	-	-	-	-	1	119	-	-	-	-	13	-
Rayong	-	-	-	-	-	73	47	-	-	-	1	3	-
Ko Chuang	-	-	-	-	-	5	115	-	-	-	1	4	-
Laem Sing	-	-	-	-	4	63	53	-	-	-	4	13	-
Laem Ngop	-	-	-	-	-	90	30	-	-	-	-	-	-
Lang Suan	-	-	-	-	-	113	7	-	-	-	2	14	-
Ko Prap	-	-	-	-	1	119	-	-	-	-	-	-	-
Ko Tapao Noi	-	-	-	-	-	57	63	-	-	-	-	14	-
Laem Ta Chi	-	-	-	-	-	7	113	-	-	-	4	9	-

Note :— Each of stations observed 4 times per day.

สรุปผลการตรวจอุตุนิยมวิทยาของสถานีตรวจอากาศชายทะเล ประจำเดือน กันยายน ๒๕๑๐

Monthly Summary of Meteorological Observations for Coastal Stations for Month of September 1967

Station	ลักษณะทะเลและคลื่นใต้น้ำ จำนวนวันที่มี								State of sea and swell Number of days with
	Calm 0—0.1 m.	Smooth 0.1—0.5 m.	Slight 0.5—1.25 m.	Moderate 1.25—2.5 m.	Rough 2.5—4 m.	Very rough 4—6 m.	High 6—9 m.	Very high 9—14 m.	Swell
San Don		N O O B S E R V A T I O N S							
Hin Sampayue		N O O B S E R V A T I O N S							
Ko Phai	-	2	7	21	-	-	-	-	24
Rayong	-	-	20	10	-	-	-	-	8
Ko Chuang	-	5	23	2	-	-	-	-	21
Laem Sing	1	6	16	7	-	-	-	-	31
Laem Ngop	-	-	22	8	-	-	-	-	-
Lang Suan	4	17	9	-	-	-	-	-	29
Ko Prap	26	4	-	-	-	-	-	-	-
Ko Tapao Noi	-	10	18	2	-	-	-	-	25
Laem Ta Chi	11	5	14	-	-	-	-	-	18

กรมอุตุนิยมวิทยา

สำนักนายกรัฐมนตรี

รายงานอุตุนิยมวิทยาประจำเดือน

ปีที่ ๓๒ ฉบับที่ ๑๐

ตุลาคม ๒๕๑๐

METEOROLOGICAL DEPARTMENT

OFFICE OF THE PRIME MINISTER

MONTHLY METEOROLOGICAL BULLETIN

Vol. 32 Part 10

October 1967

พลเรือโท สนิธ เวสารัชชนันท์

อธิบดี

Sanit Vesa-rajananda

Vice Admiral, Director General

• มกราคม ๒๕๑๑
จำนวน ๒๐๐ เล่ม

กรมอุตุนิยมวิทยา

สำนักนายกรัฐมนตรี

รายงานอุตุนิยมวิทยาประจำเดือน

ปีที่ ๓๒ ฉบับที่ ๑๐

ตุลาคม ๒๕๑๐

METEOROLOGICAL DEPARTMENT

OFFICE OF THE PRIME MINISTER

MONTHLY METEOROLOGICAL BULLETIN

Vol. 32 Part 10

October 1967

พลเรือโท สนิธ เวสารัชชนันท์

อธิบดี

Sanit Vesa-rajananda

Vice Admiral, Director General

Publication of this report was supported by the Research and Development Field Unit — Thailand, Advanced Research Projects Agency, Office of the Secretary of Defense, United States Government.

สารบาญ

INDEX

หน้า
Page

คำนำ
Introduction ... ... ก *A*

บัญชีแสดงรายการที่ตั้งสถานีตรวจอากาศ
List of Meteorological Stations with their Geographical Positions 1

ลมฟ้าอากาศ
A Summary 2

รายงานผลการตรวจรายชั่วโมงประจำเดือนของสถานีกลางกรุงเทพ ฯ สำหรับ
Hourly values for Central Stations, Bangkok of

ความกดอากาศ *Pressure*

ความชื้นสัมพันธ์ *Relative Humidity*

อุณหภูมิ *Temperature*

ลม *Surface wind*

ฝน *Rainfall* 4

รายงานผลการตรวจเฉพาะเวลา 0700 1000 1300 1600
Observation at fixed hours of

ทรรศนวิสัย *Visibility*

จำนวนเมฆ *Amount of Clouds*

ชนิดของเมฆ *Form of Clouds* 10

รายงานค่าเฉลี่ยประจำวันและประจำเดือนของผลการตรวจอุตุนิยมวิทยาต่าง ๆ และสรุปผลการตรวจประจำเดือนของสถานีกลางกรุงเทพ ฯ
Daily and Monthly values of Meteorological Elements and Monthly Summary of Central Stations, Bangkok 11

สรุปผลการตรวจอุตุนิยมวิทยาประจำเดือนของบางสถานี
Summary of Observations of some selected Stations 14

รายงานฝนประจำเดือน
Monthly Rainfall report 27

สรุปผลการตรวจลมประจำเดือนของสถานีกลางกรุงเทพ ฯ
Wind - rose of Central Stations, Bangkok 29

สรุปผลการตรวจลมประจำเดือนของสถานีสัตหีบ
Wind - rose of Sattahip 30

สรุปผลการตรวจอุตุนิยมวิทยาของสถานีชายทะเล
Summary of Meteorological Observations for Coastal Stations 31

คำนำ

PREFACE

1. สถานีตรวจอากาศกลางกรุงเทพ ฯ แห่งกองสถานีตรวจอากาศ กรมอุตุนิยมวิทยา ตั้งอยู่ที่ถนนสุขุมวิท จังหวัดพระนคร ในแลต. 13° 44' น. ลอง. 100° 30' อ. สูงของบาโรเมตรจากระดับทะเล 16.37 เมตร เวลาที่ใช้ในการตรวจอุตุนิยมวิทยาใช้เวลากรุงเทพ ฯ และมีการตรวจอุตุนิยมวิทยาทุกชั่วโมง สำหรับสถานีอื่น ๆ ได้มีรายการแจ้งอยู่ในตารางแล้วและส่วนมากทำการตรวจวันละ 8 เวลาเท่านั้น

The Central Meteorological Station in Bangkok is situated at Lat. 13° 44' *N., Long.* 100° 30' *E., height of barometer* 16.37 *metres above Mean Sea-level. For all readings local standard time is used* (105 *th. degree M. E. G.*) *and hourly observations are maintained. For other stations generally eight observations are made at* 3 *hour intervals from* 0100 *to* 2200.

2. ความกดอากาศได้แก้อุณหภูมิ แลตติจูด และระดับทะเลแล้ว
Barometric readings are corrected for temperature, latitude and Mean Sea-level.

3. ทิศและความเร็วลมเป็นรายชั่วโมง ตรวจโดยเครื่องวัดลมชนิดอัตโนมัติแบบไดนส์
Hourly directions and velocities of the wind are taken from the record sheets of the Dines Pressure Tube Anemograph.

4. เธอร์โมเมตรทุกชนิดได้ติดตั้งไว้ในเรือนเธอร์โมเมตรแบบสเตเวนสัน
All thermometers are installed in Stevenson screen.

5. เครื่องหมายลมฟ้าอากาศและปรากฏการณ์บางอย่างทางอุตุนิยมวิทยา ในช่องหมายเหตุลมฟ้าอากาศใช้แบบสากล มีความหมายดังต่อไปนี้ :-
International Symbols are used in registering the state of weather and other meteorological phenomena.

B

○ ท้องฟ้าไม่มีเมฆ **Clear**

◑ ท้องฟ้ามีเมฆบางส่วน **Partly cloudy**

◐ ท้องฟ้ามีเมฆมาก **Cloudy**

● ท้องฟ้ามีเมฆเต็ม **Overcast**

∞ ฟ้าหรัวแห้ง ทรรศนวิสัยเกินกว่า 1000 เมตร **Haze**

↯ ฟ้าแลบในระยะไกล **Lightning**

= ฟ้าหรัวชื้น (หมอกบาง) ทรรศนวิสัยตั้งแต่ 1000 เมตร ถึง 2000 เมตร **Mist**

≡ หมอก ทรรศนวิสัยต่ำกว่า 1000 เมตร **Fog**

∀ พายุฝน **Squall**

⊙ ฝนละออง **Drizzle**

◉ ฝน **Rain**

⊛ ฝนผ่าน **Shower**

ฝนผ่านหรือฝนที่มีลูกเห็บเล็กน้อยหรือปานกลาง **Shower with slight or moderate hail**

พายุฟ้าคะนอง **Thunderstorm**

พายุฟ้าคะนองอย่างอ่อนมีฝน **Slight thunderstorm**

พายุฟ้าคะนองอย่างอ่อนมีลูกเห็บ **Slight thunderstorm with hail**

พายุฟ้าคะนองอย่างปานกลางมีฝน **Moderate thunderstorm**

พายุฟ้าคะนองอย่างปานกลางมีลูกเห็บ **Moderate thunderstorm with hail**

พายุฟ้าคะนองอย่างแรงมีฝน **Heavy thunderstorm**

พายุฟ้าคะนองอย่างแรงมีลูกเห็บ **Heavy thunderstorm with hail**

( ) พายุฟ้าคะนองไม่ผ่านสถานี **Distant thunderstorm**

⊕ อาทิตย์ทรงกลด **Solar halo**

☾ จันทร์ทรงกลด **Luna corona**

△ ลูกเห็บ **Hail**

น้ำค้าง **Dew**

กรมอุตุนิยมวิทยา
สำนักนายกรัฐมนตรี
พลเรือโท สนิท เวสารัชชนันท์
อธิบดี

Meteorological Department
Office of the Prime Minister
Sanit Vesa-rajananda
Vice Admiral, Director-General

บัญชีแสดงรายการที่ตั้งสถานีตรวจอากาศ

List of Meteorological Stations with their Geographical Positions

สถานี Station	ตำบลที่ตั้งสถานี Geographical Positions				
	แลต. Lat. °	น. N. '	ลอง. Long. °	อ. E. '	สูงเป็นเมตร Alt. in m.
Chiangrai	19	55	99	50	416
Pai	19	20	98	50	540
Mae Hongson	19	18	97	50	271
Chiangmai	18	47	98	59	314
Nan	18	47	100	47	201
Lampang	18	15	99	30	243
Phrae	18	10	99	50	157
Mae Sariang	18	10	97	50	314
Uttaradit	17	37	100	08	63
Loei	17	32	101	30	211
Nakhon Phanom	17	30	104	20	140
Udon Thani	17	26	102	46	178
Sakon Nakhon	17	10	104	09	160
Tak	16	51	99	07	115
Phitsanulok	16	50	100	16	50
Mae Sot	16	40	98	33	210
Mukdahan	16	33	104	44	138
Phetchabun	16	25	101	08	114
Khon Kaen	16	20	102	51	157
Roi Et	16	03	103	41	140
Nakhon Sawan	15	48	100	10	28
Chaiyaphum	15	45	102	02	—
Ubon Ratchathani	15	15	104	53	123
Nakhon Ratchasima	14	58	102	07	181
Surin	14	53	103	29	145
Lopburi	14	48	100	37	13
Suphanburi	14	30	99	50	7
Prachinburi	14	10	101	10	7
Sap Muang	14	07	101	04	284
Kanchanaburi	14	01	99	32	28
Don Muang	13	55	100	36	10
Aranyaprathet	13	42	102	35	44
Pom Phrachunlachomklao	13	32	100	35	3
Chonburi	13	22	100	59	6
Ko Sichang	13	09	100	49	26
Sattahip	12	39	100	53	55
Chanthaburi	12	37	102	07	5
Hua Hin	12	34	100	48	3
Prachuap Khirikhan	11	48	99	48	5
Khlong Yai	11	47	102	53	4
Chumphon	10	27	99	15	3
Ranong	09	58	98	38	35
Ban Don	09	08	99	18	3
Nakhon Si Thammarat	08	25	99	58	5
Phuket	07	58	98	24	3
Trang	07	24	99	31	3
Songkhla	07	11	100	37	4
Narathiwat	06	26	101	50	4

ภาวะดินฟ้าอากาศทั่วไป

ความกดอากาศ ลมและฝน

โดยทั่วไปในเดือนตุลาคม ประเทศไทยจะถูกปกคลุมโดยบริเวณความกดอากาศสูงซึ่งแผ่มาจากประเทศจีนเป็นครั้งคราว และจะผลักดันให้ร่องมรสุมเลื่อนลงไปพาดอยู่ในภาคใต้ของประเทศ ทำให้ตอนบนของประเทศเริ่มมีช่วงอากาศโปร่งมากขึ้น อุณหภูมิและปริมาณฝนจะลดลงด้วย ส่วนในภาคใต้จะยังคงมีฝนอยู่เกือบตลอดเดือน เนื่องจากร่องมรสุมพาดผ่าน

สำหรับเดือนตุลาคมปีนี้ ความกดอากาศสูงจากประเทศจีนได้เริ่มทวีกำลังแรงขึ้นแล้วแผ่ลงมาปกคลุมตอนบนของประเทศตั้งแต่ในระยะต้นเดือน ทำให้ปริมาณฝนลดน้อยลงในบริเวณภาคเหนือ ภาคตะวันออกเฉียงเหนือ และลมเริ่มเปลี่ยนจากตะวันตกเฉียงใต้เป็นลมตะวันออกเฉียงเหนือ ในช่วงต้นเดือนนี้ มีพายุดีเปรสชั่นจากทะเลจีนใต้เคลื่อนตัวผ่านเข้ามาในอ่าวไทย บริเวณจังหวัดประจวบคีรีขันธ์ แล้วเคลื่อนลงสู่ทะเลอันดามัน ลักษณะเช่นนี้ ทำให้ตอนใต้ของภาคกลาง ภาคตะวันออก อ่าวไทยทั้งสองฝั่ง รวมทั้งภาคใต้ฝั่งตะวันตกมีฝนชุกหนาแน่นทั่วไป กับมีฝนตกหนักเป็นบางแห่ง

ในตอนต้นของสัปดาห์ที่ ๒ พายุดีเปรสชั่นได้เคลื่อนขึ้นฝั่งเวียดนาม เข้าสู่ภาคตะวันออกเฉียงเหนือ ผ่านภาคเหนือแถบจังหวัดตาก แล้วลงสู่ทะเลอันดามัน ทำให้ภาคตะวันออกเฉียงเหนือ ภาคเหนือ และตอนเหนือของภาคกลางมีฝนตกหนาแน่น ส่วนในตอนต้นสัปดาห์ที่ ๓ บริเวณความกดอากาศสูงจากประเทศจีนมีกำลังแรงขึ้นอีก และได้แผ่บริเวณเข้ามาปกคลุมถึงตอนบนของประเทศ ทำให้ปริมาณฝนลดน้อยลงทั่วไป และอากาศเย็นลง เว้นแต่ในภาคใต้ซึ่งยังคงมีฝนชุกโดยทั่วไป

ระยะปลายเดือน บริเวณความกดอากาศสูงยังคงปกคลุมประเทศไทยอยู่ ทำให้ตอนบนของประเทศมีฝนลดน้อยลง โดยเฉพาะในภาคตะวันออกเฉียงเหนือ เกือบจะไม่มีฝนตกเลย มีพายุดีเปรสชั่นก่อตัวขึ้นทางเหนือเกาะสุมาตรา ใกล้ฝั่งตะวันตกของภาคใต้ ลักษณะเช่นนี้ทำให้มีฝนตกหนาแน่นในภาคใต้ไปจนตลอดสิ้นเดือน โดยมีฝนหนักเป็นแห่ง ๆ ทำให้เกิดน้ำท่วมในบางท้องที่ของภาคใต้

อุณหภูมิ

อุณหภูมิเฉลี่ยทั้งเดือนเกือบทุกภาคอยู่ในระดับต่ำกว่าค่าปกติเล็กน้อย อุณหภูมิสูงที่สุดวัดได้ ๓๕.๕°ซ. (๙๕.๙°ฟ.) เมื่อวันที่ ๒๓ ที่นครสวรรค์ และอุณหภูมิต่ำที่สุดวัดได้ ๑๓.๑°ซ.(๕๕.๖°ฟ.) เมื่อวันที่ ๒๑ ที่ขุนหาญ จังหวัดนครราชสีมา

GENERAL WEATHER CONDITION

Pressure, Wind and Rainfall

Generally, an anticyclone over China extended to cover Thailand in October. It pushed the monsoon trough further south to run across the southern part of Thailand. This condition caused mostly fair weather with the increasing in amount of rainfall and temperature in the upper portion of the country. Owing to the location of the monsoon trough, rainfalls were experienced almost throughout the month in the southern part.

In the first period of the month, an anticyclone over China intensified and extended to cover the Upper Thailand. Less amount of rains were experienced in the northern and northeastern parts with the prevailing wind changed from southwesterly winds into northeasterly winds. A tropical depression from the South China Sea moved through the Gulf of Thailand and landed the west coast of the gulf in the vicinity of Prachuap Khirikhan then moved to the Andaman Sea. This condition caused copious rains with isolated heavy rains in the southern portion of the central part, eastern part and the Gulf of Thailand both coasts including Southern Thailand west coast.

In the beginning of the second week, a tropical depression landed to the east coast of Vietnam. It was moving through the northeastern part, northern part in the vicinity of Tak, then further moved to the Andaman Sea. This situation caused more amount of rain in the northeastern, northern parts and the upper portion of the central part. The anticyclone in China re-intensified and extended to cover the Upper Thailand in the early of the third week. Cooler weather with less amount of rain was experienced in the Upper Thailand while copious rains still occurred in the southern part.

The anticyclone still covered the Upper Thailand throughout the end of the month causing less amount of rains in these areas particularly in the northeastern part. A tropical depression developed at the north of Sumatra near the west coast of the southern part of Thailand. This condition caused copious rains with local heavy rains throughout the period accompanied with flash flood in some localities.

Temperature

Average temperature of this month was slightly below normal in most parts. Maximum and minimum temperatures were 35.5°C. (95.9°F.) at Nakhon Sawan on the 23rd and 13.1°C. (55.6°F.) at Sap Muang on the 20th respectively.

กรุงเทพฯ ตุลาคม ๒๕๑๐ Bangkok October 1967

ความกดอากาศรายชั่วโมงประจำวัน เป็นมิลลิบาร์ 1000 + จำนวนในตาราง

Barometric Pressure at Sea—level in Millibars 1000 + the numbers in the tables

Time / Date	เวลากรุงเทพ ฯ 0100	0200	0300	0400	0500	0600	0700	0800	0900	Bangkok Standard Time 1000	1100	1200
1	08.54	08.14	07.58	07.04	06.78	07.44	08.24	09.34	10.54	10.24	10.38	09.18
2	08.78	08.24	07.74	07.58	08.14	08.14	08.99	10.24	10.38	10.64	10.38	09.84
3	08.64	08.38	07.74	07.44	07.44	07.58	08.94	09.58	10.08	09.98	09.34	08.59
4	07.74	07.44	07.04	07.04	07.18	07.98	08.64	09.34	09.98	10.14	09.68	08.64
5	08.14	07.58	07.18	06.99	07.09	07.74	08.78	09.58	09.98	10.24	09.74	08.64
6	08.24	07.74	07.34	07.18	07.44	07.79	08.38	08.94	09.44	09.74	09.54	08.64
7	09.98	09.18	08.94	09.54	09.18	09.58	10.14	10.78	10.94	11.04	10.59	09.79
8	11.58	10.94	10.64	10.38	10.54	11.40	12.38	12.94	13.18	13.04	12.64	11.44
9	10.38	09.98	09.58	09.04	09.44	10.14	10.78	11.74	11.98	11.98	11.74	10.94
10	09.49	09.04	08.24	07.89	07.89	08.48	09.18	09.84	10.14	10.24	09.84	09.04
11	08.48	08.24	07.58	07.58	07.98	08.64	09.34	09.84	10.54	10.54	10.29	09.44
12	09.58	09.44	09.04	08.38	08.64	09.04	09.44	10.24	10.38	10.38	09.68	08.94
13	08.38	07.98	07.58	07.74	07.98	08.38	09.58	10.38	10.64	11.04	10.78	09.84
14	08.94	08.38	07.84	07.74	07.89	08.94	09.58	10.69	10.94	11.34	10.64	09.84
15	09.44	08.64	08.29	08.24	08.38	09.34	10.14	11.09	11.58	11.89	11.20	10.08
16	09.98	08.64	08.14	08.14	08.24	08.94	09.34	10.24	10.64	10.64	10.19	09.28
17	08.29	07.98	07.34	07.74	08.14	08.78	09.34	09.74	10.14	10.24	10.14	08.64
18	08.38	07.84	07.39	07.04	07.34	08.14	08.99	09.34	09.68	09.74	09.58	08.78
19	09.44	09.04	08.64	08.54	08.94	09.74	10.54	11.44	11.98	12.24	11.74	11.04
20	11.44	10.54	10.34	09.98	10.14	10.94	11.74	12.78	13.18	13.39	12.48	11.74
21	11.34	10.78	10.54	10.64	10.78	11.18	11.74	12.64	13.34	13.34	12.78	12.24
22	11.28	10.64	10.19	09.98	10.14	10.64	11.68	12.54	12.94	12.64	12.24	11.44
23	10.54	10.24	09.74	09.84	09.84	10.38	11.04	11.84	12.38	12.54	12.54	11.58
24	10.24	09.74	09.44	09.44	09.98	10.54	11.04	12.64	12.54	11.98	11.34	10.38
25	10.78	10.64	10.64	10.38	10.54	10.64	11.58	11.98	12.24	12.24	11.84	11.18
26	11.04	10.94	10.78	10.64	10.64	11.44	12.19	12.78	13.34	13.18	13.04	12.24
27	11.89	11.74	11.58	11.34	11.84	12.38	13.34	13.58	14.08	14.30	13.58	12.64
28	12.38	11.84	11.44	11.34	11.58	12.38	13.04	13.58	14.19	14.48	13.98	13.04
29	13.04	12.24	11.58	11.44	11.74	12.54	13.44	14.38	15.34	15.44	14.78	14.24
30	13.89	13.18	12.54	12.24	12.64	13.09	13.98	14.64	15.04	15.04	14.54	13.34
31	11.74	11.04	11.04	10.94	11.18	11.44	12.14	12.64	12.94	13.04	12.19	11.09
Mean	10.07	09.56	09.15	09.01	09.22	09.80	10.57	11.33	11.76	11.84	11.39	10.51

Time / Date	1300	1400	1500	1600	1700	1800	1900	2000	2100	2200	2300	2400
1	08.24	06.94	06.24	06.14	06.24	07.04	07.68	08.94	09.44	09.84	09.98	09.74
2	09.18	07.98	07.04	06.78	07.18	07.58	07.84	08.88	09.44	09.89	09.98	09.44
3	07.89	06.69	05.44	04.64	04.64	05.44	06.14	06.94	07.84	07.98	08.88	08.78
4	07.79	07.34	06.24	05.98	05.98	06.64	07.04	07.84	08.54	08.64	08.78	08.78
5	07.74	07.34	06.24	05.98	05.84	06.14	06.78	07.84	08.38	08.94	09.34	09.04
6	08.14	07.44	07.04	06.78	06.94	07.18	07.08	09.04	09.34	10.29	10.54	10.78
7	09.04	08.64	07.84	07.44	07.44	08.24	09.04	09.84	10.64	11.34	11.18	11.84
8	10.69	09.84	09.18	08.78	09.18	09.44	10.08	10.64	10.88	11.88	10.99	10.59
9	09.84	09.18	08.14	07.98	07.84	07.84	07.98	09.04	09.79	10.14	10.14	10.19
10	08.64	07.34	07.18	07.04	06.78	07.04	07.34	08.24	09.18	09.58	09.34	08.94
11	08.64	07.68	07.44	06.69	06.88	06.99	07.58	08.24	09.18	09.44	09.84	10.14
12	07.84	07.04	06.24	05.74	05.74	05.98	06.54	07.34	08.14	08.54	08.64	08.64
13	08.78	07.58	06.78	06.54	06.94	07.04	08.08	09.18	09.58	09.74	09.79	09.74
14	08.78	07.58	06.54	06.24	06.38	06.78	07.84	08.69	10.08	10.54	10.48	10.19
15	09.34	07.74	06.99	06.94	07.09	07.34	08.14	08.64	09.44	10.14	10.54	10.24
16	08.14	07.18	06.24	05.74	06.38	06.54	07.18	08.29	08.94	09.34	09.44	08.78
17	07.58	06.78	05.74	05.34	05.58	05.98	06.88	07.98	08.78	08.99	09.09	08.78
18	07.74	06.94	06.24	05.98	06.54	07.18	07.74	08.14	08.78	09.44	09.58	09.74
19	10.24	09.39	08.48	08.54	08.78	09.18	09.44	10.54	11.58	11.74	11.84	11.84
20	10.64	09.74	09.18	08.94	09.09	09.18	09.98	10.94	11.98	12.24	12.24	12.08
21	11.34	10.24	09.74	09.54	09.58	09.98	10.64	11.44	11.74	11.84	11.74	11.39
22	10.78	09.74	09.44	09.34	09.04	09.44	09.84	10.94	11.58	11.84	11.74	11.34
23	10.64	09.34	08.64	08.64	08.64	09.04	09.74	10.38	11.18	11.84	11.74	10.94
24	09.49	08.24	07.58	07.74	07.84	08.38	09.58	10.64	11.04	11.39	11.09	10.99
25	10.18	09.44	08.64	08.38	08.64	08.94	09.49	10.38	11.04	11.74	11.58	11.18
26	11.74	11.04	10.24	09.84	09.84	10.24	10.94	11.58	12.64	12.94	12.99	12.54
27	11.58	10.64	09.84	09.68	10.24	10.69	10.99	11.58	12.24	12.64	12.78	12.78
28	11.98	11.18	10.54	10.54	10.94	11.44	11.98	12.64	13.58	13.58	13.74	13.74
29	13.18	12.38	11.74	11.58	11.74	11.98	12.54	13.58	14.24	14.64	14.64	14.19
30	12.38	11.34	10.64	10.14	10.24	10.64	11.34	12.14	12.54	12.64	12.64	12.14
31	09.89	08.99	08.19	07.98	08.24	08.54	08.78	09.44	10.14	10.24	10.24	10.14
Mean	09.62	08.68	07.93	07.67	07.82	08.20	08.78	09.68	10.38	10.77	10.82	10.63

กรุงเทพฯ ตุลาคม ๒๕๑๐ Bangkok October 1967

อุณหภูมิของอากาศเป็นองศาเซนติเกรด

Air Temperature in Degrees Centigrade

Time / Date	เวลากรุงเทพ ฯ								Bangkok Standard Time			
	0100	0200	0300	0400	0500	0600	0700	0800	0900	1000	1100	1200
1	27.0	26.8	26.6	26.5	26.3	26.1	26.1	26.6	27.1	27.3	27.6	27.8
2	24.0	24.0	24.1	24.1	24.2	24.2	24.5	24.9	26.0	26.2	26.6	26.5
3	24.0	23.7	23.5	23.6	23.8	24.0	24.1	24.8	26.7	28.4	29.9	30.1
4	25.2	25.2	25.1	25.0	24.9	24.8	25.1	26.1	27.0	27.8	29.2	29.9
5	25.5	25.2	24.9	24.8	24.6	24.8	25.5	26.4	27.4	27.8	28.6	29.4
6	24.8	24.8	24.8	24.6	24.6	24.5	24.6	25.1	25.5	26.6	28.1	29.5
7	24.6	24.3	24.0	24.0	24.0	24.0	24.3	25.1	26.6	28.4	28.6	29.1
8	23.8	23.7	23.5	23.5	23.5	23.5	24.0	24.8	26.1	27.6	28.6	29.0
9	25.6	25.3	25.0	24.9	24.5	24.3	24.8	26.7	28.3	29.4	30.4	31.0
10	27.0	26.6	26.2	26.1	25.9	26.0	26.0	26.9	28.0	29.0	29.5	29.5
11	25.5	25.5	25.5	25.4	25.0	24.8	24.7	24.4	23.0	24.6	24.6	26.1
12	24.8	24.5	24.1	24.1	24.2	24.3	24.4	25.8	27.6	28.1	29.2	30.0
13	26.4	26.2	26.0	25.7	25.6	25.4	25.3	27.4	28.6	30.0	30.5	31.2
14	26.7	26.6	26.5	26.7	26.4	26.1	26.5	27.5	29.0	28.2	30.8	32.5
15	26.9	26.5	26.3	26.2	26.1	26.4	27.0	28.6	29.6	30.9	31.3	31.5
16	27.8	27.4	27.0	26.8	26.8	26.8	26.0	27.4	29.4	31.5	31.0	31.5
17	26.4	26.0	25.6	25.4	25.5	25.6	25.5	26.7	27.8	30.0	31.0	31.5
18	27.7	27.3	26.9	26.6	26.4	26.6	26.9	28.2	29.3	30.8	30.9	30.7
19	27.0	26.2	25.6	25.2	24.9	24.6	25.1	26.0	26.6	27.6	27.9	28.0
20	23.2	23.0	22.7	22.0	21.4	21.0	22.1	24.4	25.2	27.1	27.9	28.1
21	25.0	24.5	24.3	24.0	23.8	23.5	24.0	25.5	27.2	28.7	30.0	30.4
22	26.3	26.0	25.8	25.7	25.5	25.4	25.6	25.6	28.0	30.1	30.5	30.5
23	26.5	26.2	26.0	26.0	25.9	25.9	26.0	28.2	29.1	30.1	30.2	30.9
24	26.8	26.6	26.4	26.2	26.3	26.4	26.1	23.9	24.6	27.5	30.0	30.0
25	26.5	26.1	25.7	24.3	24.3	24.4	24.5	26.0	28.5	29.5	30.5	30.7
26	27.0	26.6	26.2	25.8	25.4	25.1	25.5	27.6	28.8	29.1	30.0	30.1
27	25.4	25.2	25.0	25.0	24.9	24.7	25.0	26.8	27.7	29.2	29.9	30.0
28	25.8	25.4	25.0	24.9	24.5	24.2	24.2	26.5	28.1	29.4	29.7	30.0
29	26.0	25.7	25.5	25.2	24.8	24.5	24.7	26.5	27.5	30.0	30.4	30.7
30	26.0	25.8	25.5	25.3	25.1	25.2	25.1	27.1	29.0	30.0	31.1	31.5
31	25.4	25.4	24.9	24.7	24.3	24.1	24.2	26.4	28.7	30.9	31.9	32.2
Mean	25.8	25.6	25.3	25.1	25.0	24.9	25.1	26.3	27.5	28.8	29.6	30.0

Time / Date	1300	1400	1500	1600	1700	1800	1900	2000	2100	2200	2300	2400
1	27.5	27.6	26.7	26.8	25.7	25.5	25.5	25.0	24.9	24.8	24.6	24.4
2	26.1	26.0	26.0	26.0	25.5	25.4	25.2	25.0	24.8	24.6	24.4	24.3
3	30.3	31.2	31.9	31.8	31.5	30.3	29.5	29.0	27.4	25.0	25.1	25.2
4	30.5	30.4	29.8	29.7	29.5	28.5	27.6	27.2	27.1	26.8	26.4	26.0
5	29.2	29.6	29.0	28.6	28.9	28.2	27.4	27.4	27.8	27.5	26.5	25.4
6	28.0	27.5	27.5	27.0	27.0	26.0	25.9	26.0	25.9	25.7	25.1	24.9
7	28.6	26.5	27.3	28.5	28.7	28.4	27.5	27.0	26.1	24.0	24.0	24.0
8	29.9	30.5	30.9	31.1	31.0	30.0	28.2	27.4	26.8	26.4	26.2	26.1
9	31.8	31.0	32.0	31.5	30.0	29.0	28.5	27.9	27.5	27.0	27.1	27.1
10	24.5	25.5	26.5	27.0	27.2	26.8	26.5	26.5	26.5	26.4	26.0	25.8
11	27.5	27.0	25.2	25.0	25.4	25.4	25.2	28.1	28.3	25.0	25.0	25.0
12	30.6	30.7	30.4	30.3	30.8	29.1	28.1	27.4	26.9	26.6	26.9	26.9
13	32.5	31.5	31.2	31.0	30.0	29.5	28.9	28.1	28.4	28.5	27.3	27.0
14	33.0	32.0	32.5	33.0	32.5	31.5	30.5	29.5	28.9	28.0	28.0	27.5
15	32.1	31.7	31.9	31.6	31.0	30.1	29.8	29.5	29.0	28.5	28.3	28.0
16	32.4	32.7	32.2	32.2	31.6	30.0	29.1	28.5	28.3	28.0	27.5	27.1
17	31.8	32.0	32.2	31.0	30.0	29.0	28.7	28.7	29.0	29.0	28.6	28.0
18	30.6	31.0	31.0	31.0	30.6	29.9	29.0	28.5	28.0	28.0	27.5	27.0
19	28.2	28.7	28.5	28.1	27.5	26.1	25.7	25.0	24.0	23.5	23.3	23.2
20	28.9	29.3	29.7	29.6	29.5	28.1	26.6	26.1	25.6	25.5	25.4	25.4
21	31.0	30.8	30.4	30.3	30.0	29.1	28.0	27.6	27.4	27.1	26.9	26.7
22	31.0	30.0	31.2	31.2	31.0	29.5	29.0	28.2	27.9	27.5	27.1	26.8
23	31.7	31.7	31.1	30.6	30.1	29.1	28.5	28.0	29.4	27.0	27.0	26.8
24	30.7	31.8	30.9	30.4	30.2	29.0	28.3	28.0	27.6	27.5	27.4	27.0
25	30.5	31.1	32.0	32.0	31.5	30.5	29.4	28.9	28.4	27.9	27.4	27.1
26	29.8	30.4	30.8	31.4	30.7	30.0	28.9	28.8	24.6	25.0	25.6	25.3
27	30.7	30.9	31.1	30.9	30.6	29.0	28.2	27.6	27.3	26.6	26.6	26.0
28	30.9	31.5	31.6	31.5	31.0	29.7	28.3	27.6	27.3	26.8	26.4	26.2
29	31.8	31.2	32.0	31.6	30.8	29.7	28.9	27.9	27.3	26.8	26.4	26.1
30	32.0	31.5	31.2	29.8	29.5	29.0	28.1	27.4	26.8	26.3	25.9	25.5
31	32.4	32.8	33.0	32.8	31.1	29.7	28.6	28.1	28.1	27.6	27.0	26.8
Mean	30.2	30.2	30.3	30.1	29.7	28.8	28.0	27.6	27.1	26.6	26.4	26.1

กรุงเทพฯ ตุลาคม ๒๕๑๐ Bangkok October 1967

ความชื้นสัมพันธ์รายชั่วโมงประจำวันเป็นเรือนร้อย

Hourly Relative Humidity in Percent

Time / Date	เวลากรุงเทพ ฯ 0100	0200	0300	0400	0500	0600	0700	0800	0900	1000	1100	1200
									Bangkok Standard Time			
1	79.0	76.0	77.0	78.0	79.0	78.0	78.0	79.0	77.0	75.0	76.0	78.0
2	94.0	94.0	93.0	93.0	91.0	92.0	90.0	91.0	85.0	85.0	85.0	89.0
3	95.0	96.0	96.0	97.0	96.0	95.0	96.0	94.0	84.0	77.0	69.0	66.0
4	93.0	94.0	95.0	95.0	96.0	97.0	92.0	91.0	85.0	78.0	74.0	72.0
5	90.0	90.0	88.0	88.0	90.0	90.0	88.0	76.0	73.0	75.0	70.0	67.0
6	90.0	90.0	90.0	91.0	91.0	92.0	92.0	91.0	91.0	87.0	78.0	76.0
7	98.0	97.0	96.0	97.0	97.0	97.0	96.0	94.0	85.0	78.0	75.0	72.0
8	98.0	97.0	96.0	98.0	98.0	98.0	96.0	91.0	86.0	80.0	74.0	75.0
9	91.0	91.0	91.0	91.0	94.0	94.0	94.0	87.0	77.0	70.0	67.0	61.0
10	82.0	86.0	90.0	91.0	92.0	92.0	93.0	89.0	80.0	75.0	75.0	77.0
11	88.0	90.0	92.0	93.0	93.0	91.0	91.0	93.0	97.0	92.0	94.0	87.0
12	96.0	96.0	96.0	96.0	95.0	95.0	94.0	87.0	78.0	72.0	69.0	67.0
13	90.0	90.0	90.0	91.0	90.0	91.0	93.0	78.0	76.0	70.0	73.0	66.0
14	91.0	92.0	93.0	94.0	92.0	94.0	92.0	90.0	83.0	88.0	78.0	73.0
15	91.0	89.0	89.0	93.0	95.0	85.0	79.0	72.0	67.0	59.0	59.0	58.0
16	83.0	84.0	86.0	87.0	87.0	87.0	86.0	78.0	74.0	66.0	64.0	65.0
17	86.0	86.0	86.0	86.0	88.0	89.0	91.0	84.0	81.0	70.0	67.0	65.0
18	82.0	85.0	88.0	91.0	92.0	93.0	92.0	78.0	73.0	65.0	65.0	64.0
19	68.0	72.0	76.0	77.0	79.0	82.0	80.0	70.0	60.0	62.0	59.0	56.0
20	86.0	82.0	78.0	83.0	87.0	90.0	89.0	69.0	66.0	59.0	55.0	51.0
21	86.0	88.0	90.0	92.0	90.0	92.0	91.0	85.0	71.0	60.0	55.0	57.0
22	82.0	82.0	83.0	86.0	88.0	89.0	85.0	80.0	75.0	66.0	64.0	66.0
23	87.0	87.0	88.0	88.0	89.0	88.0	88.0	80.0	76.0	67.0	64.0	60.0
24	87.0	89.0	91.0	92.0	93.0	93.0	90.0	95.0	94.0	80.0	75.0	72.0
25	90.0	92.0	95.0	97.0	96.0	94.0	94.0	89.0	78.0	75.0	70.0	66.0
26	85.0	88.0	87.0	84.0	84.0	87.0	86.0	73.0	66.0	63.0	60.0	63.0
27	89.0	91.0	92.0	92.0	91.0	91.0	91.0	74.0	62.0	56.0	57.0	55.0
28	86.0	84.0	83.0	82.0	85.0	87.0	88.0	71.0	71.0	61.0	57.0	58.0
29	86.0	88.0	90.0	88.0	91.0	92.0	94.0	85.0	79.0	68.0	66.0	61.0
30	89.0	90.0	92.0	94.0	93.0	91.0	91.0	82.0	72.0	64.0	61.0	62.0
31	90.0	89.0	92.0	93.0	93.0	92.0	93.0	84.0	74.0	64.0	62.0	58.0
Mean	88.0	88.6	89.3	90.3	90.8	90.9	90.1	83.2	77.3	71.2	68.3	66.6

Time / Date	1300	1400	1500	1600	1700	1800	1900	2000	2100	2200	2300	2400
1	79.0	78.0	86.0	89.0	93.0	93.0	95.0	89.0	89.0	89.0	88.0	90.0
2	88.0	88.0	90.0	90.0	94.0	94.0	95.0	95.0	92.0	92.0	94.0	94.0
3	66.0	64.0	62.0	63.0	62.0	68.0	73.0	76.0	81.0	91.0	91.0	91.0
4	63.0	64.0	70.0	67.0	69.0	74.0	78.0	82.0	82.0	84.0	86.0	89.0
5	66.0	65.0	66.0	68.0	67.0	75.0	75.0	79.0	70.0	75.0	86.0	89.0
6	82.0	82.0	85.0	87.0	85.0	88.0	89.0	88.0	89.0	88.0	92.0	96.0
7	78.0	89.0	84.0	78.0	76.0	80.0	85.0	85.0	91.0	96.0	97.0	98.0
8	70.0	71.0	68.0	64.0	68.0	72.0	81.0	85.0	87.0	88.0	89.0	88.0
9	58.0	59.0	57.0	60.0	62.0	69.0	72.0	75.0	76.0	79.0	79.0	81.0
10	84.0	92.0	87.0	81.0	84.0	87.0	89.0	88.0	89.0	86.0	86.0	87.0
11	83.0	84.0	95.0	95.0	94.0	93.0	94.0	95.0	94.0	94.0	96.0	96.0
12	69.0	67.0	70.0	71.0	70.0	78.0	83.0	84.0	87.0	90.0	90.0	89.0
13	60.0	70.0	69.0	70.0	76.0	79.0	84.0	85.0	85.0	86.0	87.0	89.0
14	66.0	68.0	67.0	66.0	67.0	73.0	77.0	83.0	80.0	85.0	88.0	88.0
15	60.0	58.0	60.0	62.0	63.0	70.0	72.0	73.0	76.0	79.0	80.0	82.0
16	63.0	59.0	61.0	58.0	64.0	73.0	75.0	75.0	78.0	80.0	83.0	84.0
17	61.0	62.0	61.0	63.0	68.0	74.0	77.0	78.0	78.0	79.0	75.0	79.0
18	60.0	60.0	59.0	57.0	61.0	64.0	70.0	76.0	79.0	67.0	72.0	73.0
19	53.0	52.0	55.0	49.0	56.0	75.0	76.0	77.0	80.0	84.0	85.0	86.0
20	53.0	52.0	52.0	52.0	57.0	62.0	67.0	69.0	74.0	76.0	76.0	80.0
21	56.0	58.0	59.0	60.0	63.0	66.0	69.0	69.0	75.0	77.0	79.0	79.0
22	64.0	64.0	58.0	58.0	61.0	67.0	71.0	77.0	78.0	80.0	84.0	85.0
23	60.0	65.0	66.0	68.0	72.0	72.0	77.0	80.0	82.0	84.0	85.0	85.0
24	69.0	66.0	66.0	68.0	70.0	72.0	79.0	82.0	85.0	86.0	87.0	89.0
25	67.0	63.0	62.0	65.0	65.0	73.0	79.0	79.0	80.0	82.0	84.0	86.0
26	64.0	62.0	64.0	65.0	67.0	71.0	76.0	78.0	90.0	90.0	88.0	89.0
27	56.0	58.0	59.0	60.0	63.0	69.0	69.0	79.0	73.0	78.0	81.0	85.0
28	58.0	55.0	53.0	58.0	61.0	66.0	66.0	69.0	69.0	77.0	82.0	83.0
29	58.0	59.0	57.0	57.0	61.0	64.0	67.0	76.0	76.0	80.0	82.0	83.0
30	60.0	63.0	58.0	71.0	70.0	72.0	78.0	80.0	85.0	87.0	87.0	88.0
31	62.0	61.0	60.0	59.0	65.0	72.0	76.0	78.0	79.0	84.0	87.0	88.0
Mean	65.7	66.4	66.7	67.1	69.5	74.4	77.9	80.1	81.6	83.7	85.4	86.7

กรุงเทพฯ ตุลาคม ๒๕๑๐ Bangkok October 1967

ทิศและกำลังลมรายชั่วโมง (นอต)

Hourly Direction and Force of Surface Winds (Knot)

Time / Date	0100		0200		0300		0400		0500		0600	
	Dir.	Force	Dir.	Force	Dir.	Force	Dir.	Force	Dir.	Force	Dir.	Force
1	W	6	W	11	W	8	WSW	5	WSW	4	WSW	8
2	NW	8	WNW	3	WNW	3	NW	3	NNW	3	WNW	2
3	N	1	C	0	C	0	C	0	N	1	N	1
4	N	1	NNW	1	NNW	1	NNW	1	W	1	C	0
5	C	0	NNW	1	C	0	N	1	C	0	NNE	1
6	NE	11	ENE	5	NE	8	NE	6	NE	8	NE	8
7	SE	3	E	4	E	3	E	1	E	3	E	3
8	C	0	S	1	SSW	1	C	0	C	0	NW	1
9	NNW	1	NNW	1	NNW	1	N	1	N	1	N	1
10	N	1	NNW	1	C	0	C	0	C	0	C	0
11	C	0	C	0	C	0	C	0	C	0	C	0
12	C	0	C	0	C	0	C	0	C	0	C	0
13	S	1	S	1	WSW	3	W	1	W	1	W	1
14	C	0	WNW	1	WNW	1	NW	1	NNW	1	NNW	1
15	C	0	C	0	C	0	C	0	NE	1	E	1
16	N	2	N	1	N	1	N	1	NNE	1	E	1
17	WNW	1	NW	1	NNW	1	E	1	C	0	C	0
18	C	0	C	0	C	0	C	0	C	0	C	0
19	ENE	5	NE	1	NE	3	NE	3	C	0	NE	1
20	NNE	2	ENE	1	NNE	1	NE	1	C	0	C	0
21	C	0	C	0	C	0	C	0	C	0	C	0
22	N	1	N	1	NNE	1	NNE	1	C	0	C	0
23	NNW	1	C	0	C	0	C	0	C	0	C	0
24	C	0	C	0	C	0	C	0	C	0	C	0
25	N	1	NNE	1	E	1	E	5	E	1	NNE	1
26	NNW	1	N	1	E	1	ENE	1	NNE	1	C	0
27	N	2	C	0	C	0	C	0	C	0	C	0
28	C	0	C	0	C	0	C	0	C	0	C	0
29	C	0	C	0	C	0	C	0	C	0	C	0
30	N	1	NNE	1	C	0	N	1	C	0	N	1
31	C	0	C	0	C	0	C	0	C	0	C	0
Freq.	C	1.6	C	1.2	C	1.2	C	1.1	C	0.9	C	1.1

Time / Date	0700		0800		0900		1000		1100		1200	
	Dir.	Force	Dir.	Force	Dir.	Force	Dir.	Force	Dir.	Force	Dir.	Force
1	WSW	6	WSW	3	SW	4	S	7	SSW	9	S	5
2	N	2	NNE	1	NW	4	WNW	4	WNW	5	NW	3
3	NNW	1	N	1	N	2	NNE	5	ENE	6	E	9
4	WNW	1	N	1	NNE	2	NE	1	ENE	3	NE	5
5	C	0	N	2	N	1	N	4	NNE	6	N	8
6	NE	8	ENE	6	NE	14	E	8	NNE	6	NE	9
7	E	4	ESE	4	ESE	6	E	5	ENE	3	E	4
8	WNW	1	NNW	1	N	2	NNW	2	NNE	4	NE	3
9	NNW	1	NNW	1	NNE	2	N	6	NE	4	NNE	8
10	C	0	SE	1	WSW	2	W	1	E	1	NNE	4
11	C	0	C	0	C	0	C	0	C	0	ENE	1
12	C	0	C	0	WSW	1	W	1	C	0	NW	1
13	C	0	NNW	1	W	1	NNE	3	NNW	4	WNW	3
14	NNE	1	NNE	1	NW	3	NNE	2	NNE	4	NE	1
15	E	3	E	5	ENE	8	NE	6	NE	4	NE	4
16	S	1	S	1	SE	3	ENE	2	E	2	E	4
17	C	0	W	2	NNW	3	N	1	N	1	NE	5
18	ENE	1	NNE	3	NE	3	E	6	ESE	7	ESE	8
19	ENE	2	E	5	E	8	ENE	9	E	8	E	7
20	C	0	C	0	NE	3	E	8	ENE	7	ENE	8
21	C	0	N	1	NE	1	NE	2	NE	4	NE	4
22	C	0	C	0	NNE	1	NNE	1	ENE	3	NNE	6
23	C	0	C	0	ENE	2	NNE	3	E	3	NE	2
24	S	4	E	2	E	3	SE	4	ESE	5	SSE	5
25	C	0	E	1	NE	6	E	4	E	4	ENE	3
26	NNE	1	NNE	5	NNE	3	NNE	5	NNE	6	NE	9
27	C	0	NNE	3	NNE	6	NNE	9	NE	7	NNE	6
28	C	0	NNE	3	N	3	NNE	2	NNE	5	E	4
29	C	0	C	0	NE	1	NE	3	ENE	4	ENE	3
30	N	1	NNE	1	N	4	NE	3	N	1	NE	2
31	C	0	C	0	NNE	1	NE	2	NE	3	NNE	3
Freq.	C	1.2	NNE	1.8	NNE	3.3	NNE	3.8	ENE	4.2	NE	4.7

ทิศและกำลังลมรายชั่วโมง (นอต)

Hourly Direction and Force of Surface Winds (Knot)

Time	1300		1400		1500		1600		1700		1800	
Date	Dir.	Force	Dir.	Force	Dir.	Force	Dir.	Force	Dir.	Force	Dir.	Force
1	SSE	3	S	3	SE	1	ESE	1	SE	2	SSE	2
2	WNW	6	NNW	5	NNW	5	N	5	C	0	NW	1
3	ENE	6	NE	5	NE	3	NE	6	NNE	2	NNE	4
4	NNE	8	NNE	5	NNE	5	NNW	6	NNW	6	NNW	7
5	NNE	11	NE	10	NE	11	NNE	7	NE	8	N	5
6	ENE	5	E	8	ENE	3	NNE	5	NNE	9	ENE	4
7	NE	3	WSW	4	W	2	C	0	C	0	C	0
8	NE	1	NE	3	NE	4	ENE	2	NNE	1	C	0
9	NNE	3	N	5	NNE	4	NNE	3	NNE	5	N	3
10	ESE	3	ENE	1	NNE	3	C	0	ENE	2	C	0
11	ENE	1	ESE	1	SSE	2	C	0	C	0	C	0
12	NE	2	NNE	2	ENE	1	NE	1	NE	1	E	1
13	WSW	1	NNE	1	N	2	C	0	C	0	C	0
14	NNE	5	NNE	5	NNE	1	ENE	1	N	1	C	0
15	ENE	3	ENE	3	NNE	3	NNE	3	NNE	3	NNE	2
16	ENE	5	W	4	N	2	N	4	NNW	2	NW	1
17	NE	6	NNE	8	NNE	8	NNE	8	NNE	1	C	0
18	E	8	ENE	5	ENE	6	E	3	E	5	ENE	2
19	ENE	8	E	6	ENE	4	ENE	4	NNE	2	E	1
20	E	8	NE	9	NE	7	ENE	5	NNE	5	NNE	1
21	NNE	5	NE	5	NNE	5	ENE	3	NE	3	NNE	1
22	NNE	1	NNE	3	ENE	2	NE	4	ENE	1	C	0
23	E	3	N	4	N	2	N	3	E	1	C	0
24	SE	5	SSW	2	SSE	5	SSE	4	S	2	S	2
25	E	4	ENE	8	ENE	1	NNE	4	ENE	1	NNE	1
26	NNE	5	NNE	6	NNE	6	NNE	6	NNE	4	N	2
27	N	6	N	6	N	6	N	3	NNW	3	NNW	2
28	NE	4	NE	1	ENE	1	NE	1	NE	1	N	1
29	NE	4	NE	4	ENE	4	E	3	NNE	1	C	0
30	C	0	N	1	C	0	C	0	C	0	C	0
31	ENE	5	ENE	4	NE	4	ENE	2	SSW	1	C	0
Freq.	ENE	4.5	NNE	4.4	NNE	3.7	NNE	3.1	NNE	2.4	C	1.4

Time	1900		2000		2100		2200		2300		2400	
Date	Dir.	Force	Dir.	Force	Dir.	Force	Dir.	Force	Dir.	Force	Dir.	Force
1	SSW	4	W	8	W	9	W	10	W	8	WNW	9
2	C	0	C	0	NNW	1	N	1	C	0	N	1
3	C	0	C	0	N	14	NW	3	NNW	1	NNW	1
4	NNE	2	C	0	C	0	C	0	C	0	C	0
5	N	3	N	1	NE	4	ENE	4	ENE	7	NE	11
6	E	3	E	5	ESE	5	ESE	3	SE	2	ESE	2
7	WSW	2	C	0	NE	5	ENE	1	C	0	WSW	3
8	C	0	C	0	C	0	C	0	WNW	1	NW	1
9	N	1	N	1	NNW	1	WNW	1	WNW	1	N	1
10	C	0	C	0	C	0	NNE	1	C	0	C	0
11	C	0	C	0	WSW	3	WNW	3	WSW	3	W	3
12	SSE	2	SSE	1	SSE	1	C	0	C	0	SSE	1
13	C	0	C	0	NE	1	C	0	C	0	C	0
14	C	0	C	0	NNE	2	C	0	C	0	C	0
15	C	0	C	0	C	0	WNW	2	NNW	2	N	2
16	C	0	ESE	2	C	0	C	0	C	0	C	0
17	C	0	C	0	C	0	ESE	1	ENE	1	C	0
18	C	0	C	0	C	0	ENE	9	E	1	ENE	1
19	C	0	C	0	C	0	C	0	C	0	C	0
20	N	2	N	1	NNW	1	NNW	1	C	0	E	1
21	NNW	2	N	1	NNW	2	NNW	2	N	2	NNW	1
22	C	0	NNW	1	N	1	N	1	C	0	NNW	1
23	C	0	C	0	C	0	C	0	C	0	C	0
24	SSW	2	S	1	SSW	1	WSW	1	C	0	WNW	1
25	C	0	NNW	1	NNW	1	C	0	NW	1	NNW	3
26	N	1	N	1	N	5	NNE	1	NNW	1	NNW	1
27	C	0	C	0	C	0	C	0	C	0	C	0
28	NNW	1	NNW	1	N	1	NNE	1	C	0	C	0
29	NNW	1	WNW	1	NW	1	C	0	C	0	C	0
30	C	0	C	0	C	0	C	0	C	0	C	0
31	C	0	C	0	C	0	C	0	C	0	C	0
Freq.	C	0.8	C	0.8	C	1.9	C	1.5	C	1.0	C	1.4

กรุงเทพฯ ตุลาคม ๒๕๑๐ Bangkok October 1967

จำนวนฝนรายชั่วโมงเป็นมิลลิเมตร

Hourly Rainfall in Millimetres

Time / Date	เวลากรุงเทพ ฯ 0100	0200	0300	0400	0500	0600	0700	0800	Bangkok Standard Time 0900	1000	1100	1200
1												
2	0.1							0.1				0.2
3												
4							2.5					
5												
6							0.3			0.1		
7	3.2	1.0	0.6	1.0	0.4		0.3					
8	4.5	4.3	0.1									
9												
10				0.3		0.1	0.2					
11									1.6	0.7	0.6	
12												
13												
14										2.3	0.5	
15												
16												
17												
18												
19												
20												
21												
22												
23												
24							3.5	14.1	1.7	0.1		
25				2.6	0.6							
26												
27												
28												
29												
30												
31												
Total	7.8	5.3	0.7	3.9	1.0	0.1	6.8	14.2	3.3	3.2	1.1	0.2

Time / Date	1300	1400	1500	1600	1700	1800	1900	2000	2100	2200	2300	2400
1		0.2	0.9	0.5	1.5							0.1
2	0.1	0.6	0.3	0.3	1.6	1.0	0.1	0.2	0.1			
3										0.1		
4												
5												
6											0.3	1.3
7		0.4	0.2						0.9	2.9	4.9	4.4
8												
9												
10	20.7	0.1										
11			0.8	2.4						0.2		
12												
13												
14										0.3		
15												
16												
17												
18												
19												
20												
21												
22												
23					0.2							
24												
25												
26									1.3	0.1		
27												
28												
29												
30												
31												
Total	20.8	1.3	2.2	3.2	3.3	1.0	0.1	0.2	2.3	3.6	5.2	5.8

กรุงเทพฯ ตุลาคม ๒๕๑๐ Bangkok October 1967

Time / Date	ทรรศนวิสัยทางนอน (กม.) Horizontal Visibility (Km.) เวลากรุงเทพ ฯ				จำนวนเมฆ (0 – 8) Amount of Clouds (0 — 8) Bangkok Standard Time			
	0700	1000	1300	1600	0700	1000	1300	1600
1	11.2	16.0	9.6	8.0	8	8	8	8
2	6.4	8.0	8.0	8.0	8	8	8	8
3	6.4	16.0	24.0	24.0	6	5	6	6
4	6.4	12.8	16.0	16.0	8	8	7	6
5	6.4	16.0	19.2	16.0	8	7	7	7
6	11.2	11.2	8.0	8.0	8	7	8	8
7	8.0	22.4	19.2	12.8	8	7	7	7
8	4.8	12.8	14.4	16.0	8	7	7	5
9	6.4	12.8	16.0	16.0	4	6	6	7
10	3.2	11.2	8.0	12.8	8	7	8	8
11	6.4	3.2	8.0	6.4	8	8	7	7
12	6.4	16.0	22.4	24.0	6	7	7	7
13	6.4	16.0	20.8	24.0	4	6	7	7
14	8.0	8.0	16.0	19.2	5	7	7	7
15	14.4	22.4	24.0	22.4	5	6	7	7
16	11.2	14.4	16.0	16.0	7	7	6	6
17	6.4	12.8	24.0	24.0	7	7	7	7
18	11.2	14.4	16.0	16.0	5	6	7	7
19	12.8	24.0	24.0	19.2	6	5	7	7
20	6.4	14.4	16.0	16.0	6	6	6	6
21	8.0	16.0	19.2	16.0	7	7	7	7
22	11.2	19.2	19.2	19.2	7	7	7	7
23	3.2	12.8	16.0	14.4	7	7	7	7
24	4.8	14.4	16.0	16.0	8	6	7	7
25	9.6	16.0	19.2	19.2	6	7	7	5
26	8.0	16.0	19.2	20.8	3	4	5	7
27	6.4	19.2	24.0	22.4	5	4	5	5
28	6.4	12.8	14.4	12.8	4	2	2	2
29	8.0	14.4	16.0	12.8	7	6	4	4
30	4.8	16.0	16.0	16.0	3	4	6	7
31	3.2	11.2	19.2	19.2	3	3	4	4
Mean	7.5	14.6	17.0	16.6	6.2	6.2	6.5	6.5

วันที่ / Date	ชนิดของเมฆ Form of Clouds			
	0700	1000	1300	1600
1	CuScAcAsCiCs	CuScAcAsCiCs	CuScAcAsCiCs	CuScCbAcAsCiCs
2	CuScAcAsCiCs	CuScAcAsCiCs	CuScAcAsCiCs	CuScAcAsCiCs
3	CuScAcCiCs	CuScAcCi	CuScCbAcCi	CuScCbAcCi
4	CuScAcAsCiCs	CuScAcAsCiCs	CuScAcCiCs	CuScAcCiCs
5	ScAcCiCs	ScAcCiCs	CuScAcCiCs	ScAcCiCs
6	CuScAcCiCs	CuScAcCiCs	CuScCbAcAsCiCs	CuScCbAcAsCiCs
7	CuScAcAsCiCs	CuCbAcCi	CuScCbAcCi	CuScCbAcCi
8	CuScAcAsCiCs	CuScAcCiCs	CuScAcCiCs	CuAcCiCs
9	CiCs	CuScCiCs	CuScCbCiCs	CuScCbCiCs
10	CuScAcAsCiCs	CuScCbAcAsCiCs	CuScCbAcAsCiCs	CuScAcAsCiCs
11	CuScAcAsCiCs	CuScAcAs	CuScCbAcCiCs	CuScCbAcAsCiCs
12	CuScCbAcCiCs	CuScCbCiCs	CuScCbCiCs	CuScCbAcCiCs
13	CuScCbAcCi	CuScCbAcCiCs	CuScCbAcCiCs	CuScCbAcCiCs
14	CuScCbAcCiCs	CuScCbAcAsCiCs	CuScCbCiCs	CuScCbAcCiCs
15	CuAcCiCs	CuAcCiCs	CuAcCiCs	CuScAcCiCs
16	CuScAcCiCs	CuScAcCiCs	CuScCbAcCiCs	CuScCbAcCiCs
17	CuScCbAcCiCs	CuScCbAcCiCs	CuScCbAcCiCs	CuScCbAcCiCs
18	CuCbAcCiCs	CuCiCs	CuCbCiCs	CuCiCs
19	ScAcCiCs	CuAcCiCs	CuCiCs	CuCiCs
20	ScCiCs	AcCiCs	CuAcCiCs	CuAcCiCs
21	CuScAcCiCs	CuCiCs	CuCiCs	CuCiCs
22	CuScAcCiCs	CuScAcCiCs	CuScCbAcCiCs	CuScCbAcCiCs
23	CuScCbAcCi	CuScAcCiCs	CuCbAcCiCs	CuScCbAcCiCs
24	CuScCbAcAsCiCs	CuScAcCiCs	CuScCbAcCiCs	CuScCbAcCiCs
25	CuScAcCiCs	CuScCbAcCiCs	CuScCbAcCiCs	CuScCbAcCiCs
26	CuAcCi	CuScAcCi	CuScAcCiCs	CuScCbAcCiCs
27	CuScAcCiCs	CuAcCiCs	CuCbAcCi	CuCbAcCi
28	CiCs	CuScAcCiCs	CuCs	CuCs
29	ScAcCiCs	CuScCiCs	CuScCs	CuScCiCs
30	CuCbCiCs	CuCbCiCs	CuScCbCiCs	CuScCbCiCs
31	CuCiCs	CuCiCs	CuCiCs	CuCbCiCs

กรุงเทพฯ ตุลาคม ๒๕๑๐ Bangkok October 1967

ค่าเฉลี่ยของผลการตรวจอุตุนิยมวิทยาประจำวันและประจำเดือน

Daily and Monthly Values of Meteorological Elements

Date	Mean Barometric Pressure + 1000mb.	Temperature Max.	Temperature Min.	Temperature Range	Temperature Mean	Relative Humidity	Wind Velocity Extreme	Wind Velocity Mean	Mean Amount of Cloud	Total Rainfall	Mean Visibility	Amount of Evaporation	Weather Remarks
		°C.	°C.	°C.	°C.	%	Knot	Knot	0 — 8	mm.	km.	mm.	
1	08.33	28.5	24.4	4.1	26.3	82.8	18.9	5.6	7.9	3.2	11.6	1.7	
2	08.76	26.8	24.0	2.8	25.1	91.2	12.4	2.8	8.0	4.7	9.4	0.9	
3	07.71	31.9	23.3	8.6	27.3	81.2	24.3	3.0	6.3	0.1	15.0	2.1	
4	07.93	31.0	24.6	6.4	27.3	82.1	16.2	2.4	6.9	2.5	13.6	1.9	
5	07.97	30.3	24.4	5.9	27.1	77.8	23.1	4.4	7.0	-	14.4	2.4	
6	08.37	29.8	24.4	5.4	26.0	87.9	24.8	6.3	7.6	2.0	10.8	1.0	
7	09.68	29.7	23.6	6.1	26.2	88.3	13.0	2.6	7.6	20.2	11.4	1.2	
8	10.97	31.3	23.4	7.9	26.9	84.1	10.8	1.2	6.9	8.9	10.8	1.6	
9	09.83	32.2	24.2	8.0	27.9	76.5	13.0	2.4	5.8	-	13.6	2.5	
10	08.58	30.6	23.8	6.8	26.8	85.9	21.6	0.9	7.9	21.4	11.0	1.3	
11	08.63	28.0	23.9	4.1	25.5	92.3	9.2	0.7	7.3	6.3	8.0	0.5	
12	08.32	30.9	24.1	6.8	27.3	82.9	8.1	0.7	6.5	-	14.2	1.6	
13	08.75	32.5	25.1	7.4	28.4	80.8	11.9	1.0	5.8	-	16.0	1.9	
14	08.87	33.3	26.1	7.2	29.2	82.0	11.9	1.3	6.8	3.1	13.6	1.6	
15	09.20	32.8	26.0	6.8	29.1	73.8	17.3	2.3	6.1	-	17.6	2.8	
16	08.53	32.7	25.8	6.9	29.1	75.0	11.3	1.7	6.9	-	14.4	2.4	
17	08.08	32.4	25.4	7.0	28.5	76.4	23.8	2.0	6.9	-	16.0	2.3	
18	08.18	31.5	26.0	5.5	28.8	73.6	15.3	2.8	5.9	-	14.4	2.9	
19	10.20	29.6	24.3	5.3	26.1	69.5	20.0	3.2	6.5	-	17.8	2.8	
20	11.04	30.3	20.8	9.5	25.7	69.4	18.4	3.0	5.9	-	14.0	2.8	
21	11.27	31.0	23.2	7.8	27.3	73.6	13.5	1.8	6.8	-	14.6	2.7	
22	10.89	31.8	25.3	6.5	28.1	74.7	10.8	1.3	7.0	-	16.0	2.3	
23	10.55	32.0	25.8	6.2	28.3	77.4	10.3	1.0	7.0	0.2	12.6	1.9	
24	10.14	31.9	24.0	7.9	27.9	82.1	11.3	2.0	6.6	19.4	13.2	1.8	
25	10.60	32.3	24.2	8.1	28.2	80.0	14.6	2.2	6.3	3.2	14.2	2.3	
26	11.62	31.8	24.6	7.2	27.9	76.3	25.4	3.0	5.3	1.4	15.6	2.4	
27	12.00	31.3	24.7	6.6	27.7	73.8	16.2	2.5	5.1	-	16.4	2.8	
28	12.46	31.8	23.9	7.9	27.8	71.3	11.9	1.3	3.4	-	12.2	2.7	
29	13.19	32.1	24.3	7.8	28.0	75.3	11.9	1.3	4.4	-	12.8	2.4	
30	12.62	32.0	24.8	7.2	27.9	78.3	9.6	0.7	5.0	-	12.8	2.5	
31	10.51	33.0	23.9	9.1	28.4	77.3	14.0	1.0	4.0	-	10.4	2.4	
Totals										96.6		64.4	
Mean	09.80	31.2	24.4	6.8	27.5	79.1	15.3	2.2	6.4	21.4	13.5	2.1	
Abs. Max.	15.44	33.3		9.5		98.0	25.4			21.4		2.9	
Days	29th.	14th.		20th.		7,8	26th.			10th.		18th.	
Abs. Min.	04.64		20.8	2.8		49.0						0.5	
Days	3rd.		20th.	2nd.		19th.						11th.	

กรุงเทพ ฯ – BANGKOK

ผลสรุปการตรวจประจำเดือน ตุลาคม ๒๕๑๐

Monthly Summary for October 1967

1. ความกดอากาศ – AIR PRESSURE

สูงสุด	Extreme Maximum	1015.44	mb.	เมื่อ – on the 29th.
ต่ำสุด	Extreme Minimum	1004.64	mb.	เมื่อ – on the 3rd.
ระยะเปลี่ยนประจำวันสูงสุด	Max. Diurnal Range	5.44	mb.	เมื่อ – on the 3rd.
ปานกลางสูงสุด	Mean Maximum	1011.95	mb.	
ปานกลางต่ำสุด	Mean Minimum	1007.63	mb.	
ปานกลาง	Mean	1009.80	mb.	

2. อุณหภูมิอากาศ – AIR TEMPERATURE

สูงสุด	Extreme Maximum	33.3	°C.	เมื่อ – on the 14th.
ต่ำสุด	Extreme Minimum	20.8	°C.	เมื่อ – on the 20th.
ระยะเปลี่ยนประจำวันสูงสุด	Max. Diurnal Range	9.5	°C.	เมื่อ – on the 20th.
ปานกลางสูงสุด	Mean Maximum	31.2	°C.	
ปานกลางต่ำสุด	Mean Minimum	24.4	°C.	
ปานกลาง	Mean	27.5	°C.	

3. ความชื้นสัมพันธ์ – RELATIVE HUMIDITY

สูงสุด	Highest	98.0	%	เมื่อ – on the 7,8
ต่ำสุด	Lowest	49.0	%	เมื่อ – on the 19th.
ปานกลาง	Mean	79.1	%	

4. ลม – SURFACE WINDS

ความเร็วสูงสุด	Greatest Velocity	25.4	Knot
ความเร็วปานกลาง	Mean Velocity	2.2	Knot
ทิศร่วม	Resultant Direction	N 26° 51' E	

5. ฝนตก – RAINFALL

รวมทั้งเดือน	Total Amount	96.6	mm.		
ต่างจากปรกติ	Departure from normal	-156.5	mm.		
ความแรงของฝน	Greatest Intensity		mm.	in	minutes
ตกมากที่สุดในวันหนึ่ง	Heaviest fall in 24 hrs.	21.4	mm.	เมื่อ	on the 10th.

6. หมายเหตุ – MISCELLANEOUS INFORMATION

ท้องฟ้าไม่มีเมฆ	Cloudless sky	0	
ท้องฟ้ามีเมฆบางส่วน	Partly cloudy sky	1	
ท้องฟ้ามีเมฆมาก	Cloudy sky	25	
ท้องฟ้ามีเมฆเต็ม	Overcast	5	
วันมีฝนตก	Rainy days	14	
วันมีน้ำค้าง	Days with dew	31	
วันมีหมอก	Days with ground fog	0	
วันมีฟ้าหรัวชื้น	Days with mist	21	
วันมีฟ้าหรัว	Days with haze	0	
วันมีพายุฟ้าคะนอง	Days with thunderstorm	7	
วันมีพายุฟ้าคะนองไม่ผ่านสถานี	Days with distant thunderstorm	10	
วันมีฟ้าแลบ	Days with lightning	16	
จำนวนไอน้ำรวมทั้งเดือน	Total Evaporation	64.4	mm.
จำนวนชั่วโมงที่มีแสงแดดทั้งเดือน	Total Duration of Sunshine		hrs.

สรุปผลการตรวจอุตุนิยมวิทยาประจำเดือน ตุลาคม ๒๕๑๐

Summary of Meteorological Observations for month of October 1967

สถานี Station	ค่าปานกลางความกดอากาศโดยลดและแก้แล้ว (เป็นมิลลิบาร์) Mean Reduced Barometric Presssure (in millibars)								
	1000 + จำนวนในตาราง 1000 + the numbers in the tables								ประจำเดือน For Month
	0100	0400	0700	1000	1300	1600	1900	2200	
Chiangrai	14.46	14.18	15.50	16.36	13.56	11.04	12.36	14.56	14.00
Pai	-	-	-	-	-	-	-	-	-
Mae Hongson	11.51	10.89	12.12	13.13	10.03	07.24	08.83	11.33	10.64
Chiangmai	11.60	10.99	12.43	13.57	10.52	08.28	09.59	11.89	11.11
Nan	12.19	12.77	13.24	13.99	10.85	08.91	10.26	11.45	11.71
Lampang	12.52	12.08	13.33	14.18	11.39	09.45	10.73	12.79	12.06
Phrae	-	-	11.62	13.05	10.24	08.16	09.24	-	10.46
Mae Sariang	11.44	10.24	11.74	13.54	10.86	07.84	08.33	10.94	10.62
Uttaradit	11.59	10.70	12.27	13.61	11.01	08.84	09.77	12.01	11.23
Loei	12.00	11.60	12.88	14.12	11.21	09.49	10.49	12.38	11.77
Nakhon Phanom	11.37	10.66	12.19	12.78	10.12	08.56	10.91	11.66	10.94
Udon Thani	13.55	13.24	14.17	15.90	13.64	11.49	11.87	13.69	13.44
Sakon Nakhon	12.92	-	13.63	14.14	11.43	09.87	11.32	-	12.22
Tak	10.96	-	11.58	13.01	10.22	08.07	09.38	-	10.54
Phitsanulok	11.45	10.74	12.03	13.42	10.96	08.84	09.79	11.92	11.14
Mae Sot	11.33	-	11.94	12.92	09.92	07.73	09.49	-	10.56
Mukdahan	11.32	11.21	12.16	13.37	10.68	08.94	09.84	11.27	11.10
Phetchabun	-	-	11.68	12.55	09.75	08.03	09.31	-	10.26
Khon Kaen	12.54	11.99	13.28	14.93	12.50	10.70	11.34	13.04	12.54
Roi Et	11.50	10.73	12.18	13.31	10.67	08.89	10.11	11.82	11.15
Nakhon Sawan	11.41	10.37	11.79	13.36	11.07	08.80	09.81	11.40	11.00
Chaiyaphum	-	-	12.69	13.84	10.98	09.09	10.51	-	11.42
Ubon Ratchathani	11.19	10.58	11.92	12.93	10.32	08.70	09.98	11.76	10.92
Nakhon Ratchasima	11.84	11.19	13.03	13.90	11.27	09.25	10.60	12.46	11.69
Surin	10.75	10.46	11.70	12.90	10.34	08.58	09.88	11.31	10.74
Lopburi	10.91	09.90	11.30	12.72	10.29	08.23	09.38	11.38	10.51
Suphanburi	10.92	10.08	11.50	12.88	10.47	08.45	09.60	11.46	10.67
Prachinburi	-	-	11.35	12.60	10.13	08.24	09.49	-	10.36
Sap Muang	-	-	12.86	13.34	10.44	08.53	10.48	-	11.13
Kanchanaburi	12.39	11.37	12.96	14.19	11.99	09.96	11.18	12.82	12.11
Don Muang	10.93	09.80	11.15	12.73	10.59	08.46	09.44	11.47	10.57
Aranyaprathet	11.01	10.08	11.88	13.11	10.45	08.65	10.01	11.54	10.84
Pom Phrachunlachomklao	-	-	-	-	-	-	-	-	-
Chonburi	10.51	09.57	10.95	12.19	09.92	08.01	09.48	11.31	10.24
Ko Sichang	-	-	10.93	12.28	10.23	08.33	09.50	-	10.26
Sattahip	11.25	10.26	11.42	12.84	11.01	09.10	10.20	11.94	11.00
Chanthaburi	10.87	09.69	10.89	12.19	09.97	08.43	09.67	11.45	10.39
Hua Hin	10.12	09.17	10.60	12.12	09.87	07.77	09.13	11.64	10.05
Prachuap Khirikhan	10.32	09.16	10.37	12.05	09.89	07.96	09.07	10.79	09.95
Khlong Yai	10.35	-	10.62	11.77	09.55	08.26	09.60	-	10.03
Chumphon	11.12	09.70	11.15	12.54	10.34	08.56	09.95	12.10	10.69
Ranong	11.90	10.71	11.39	12.98	11.11	09.23	10.55	12.10	11.25
Ban Don	11.85	10.59	11.62	13.01	10.88	09.05	10.51	12.54	11.26
Nakhon Si Thammarat	09.98	08.95	09.76	13.32	11.17	08.23	08.21	10.26	09.99
Phuket	10.52	09.75	10.78	12.61	10.79	08.70	09.72	10.83	10.46
Trang	10.86	09.73	10.83	12.31	09.98	08.38	09.81	11.44	10.42
Songkhla	10.77	09.38	10.44	12.31	10.31	08.39	09.46	11.53	10.32
Narathiwat	10.59	09.06	10.86	12.21	09.61	08.04	09.94	12.34	10.33

สถานี Station	อุณหภูมิอากาศ (°ซ) Temperature in °C.							
	ค่าปานกลาง Means							
	ประจำเดือน For Month	สูงสุด Max.	ต่ำสุด Min.	ประจำวัน Daily Extremes				ระยะเปลี่ยนประจำวัน Daily Range
				สูงสุด Highest	วันที่ Date	ต่ำสุด Lowest	วันที่ Date	
Chiangrai	24.4	29.3	19.4	26.7	14	21.4	20	9.9
Pai	-	-	-	-	-	-	-	-
Mae Hongson	26.6	31.7	21.4	28.8	14	23.3	20	10.3
Chiangmai	25.8	30.8	20.7	27.8	15	22.9	20	10.1
Nan	26.4	31.8	20.9	28.2	13	23.0	20	10.9
Lampang	26.0	31.1	20.9	27.7	4	22.4	20	10.2
Phrae	26.9	32.0	21.7	28.7	11	23.4	20	10.3
Mae Sariang	26.8	32.0	21.6	29.1	14	24.1	22	10.4
Uttaradit	27.0	32.4	21.6	28.7	14	23.8	20	10.8
Loei	25.5	30.7	20.2	28.0	14	22.8	20	10.5
Nakhon Phanon	25.4	30.7	20.1	28.3	13	22.5	9	10.6
Udon Thani	26.0	30.3	21.8	28.9	14	23.4	19	8.5
Sakon Nakhon	25.2	30.3	20.1	28.0	13	21.4	19	10.2
Tak	26.8	31.1	22.4	28.6	10	23.5	20	8.7
Phitsanulok	27.9	32.1	23.7	29.4	14	25.9	22	8.4
Mae Sot	26.2	31.0	21.4	28.4	14	23.2	20	9.6
Mukdahan	25.1	30.0	20.2	28.4	13	21.4	19	9.8
Phetc habun	26.7	32.2	21.2	29.0	14	24.2	20	11.0
Khon Kaen	26.1	31.1	21.0	28.5	13	22.7	19	10.1
Roi Et	25.7	30.0	21.3	28.2	13	21.5	19	8.7
Nakhon Sawan	27.2	31.6	22.8	28.6	14	24.4	20	8.8
Chaiyaphum	25.9	29.7	22.1	28.1	13	23.1	20	7.6
Ubon Ratchathani	26.2	30.8	21.6	28.4	12	21.9	9	9.2
Nakhon Ratchasima	25.7	30.1	21.2	28.0	13	21.5	20	8.9
Surin	26.0	29.9	22.1	27.8	13	23.2	19	7.8
Lopburi	27.1	31.1	23.0	28.9	17	24.6	20	8.1
Suphanburi	27.2	30.6	23.8	29.2	14	25.1	20	6.8
Prachinburi	27.3	31.1	23.5	29.3	14	24.2	2	7.6
Sap Muang	24.4	29.1	19.7	26.9	13	20.4	20	9.4
Kanchanaburi	26.4	30.2	22.7	28.5	1,14	23.8	6	7.5
Don Muang	27.8	30.9	24.7	29.8	14	26.0	20	6.2
Aranyaprathet	26.9	31.2	22.7	28.9	24	24.4	19	8.5
Pom Phrachunlachomklao	-	-	-	-	-	-	-	-
Chonburi	26.9	30.4	23.5	28.7	14	24.5	1,2	6.9
Ko Sichang	26.9	29.8	24.1	28.1	30	25.1	2	5.7
Sattahip	27.1	30.7	23.5	29.1	31	23.9	2	7.2
Chanthaburi	26.6	30.5	22.8	28.3	23	24.0	2	7.7
Hua Hin	26.8	30.1	23.5	28.6	24	24.8	20	6.6
Phrachuap Khirikhan	26.9	30.6	23.3	29.0	11	25.5	3days	7.3
Khlong Yai	26.3	30.2	22.5	27.9	4	24.0	2	7.7
Chumphon	26.6	30.3	23.0	28.3	14	23.8	5	7.3
Ranong	26.8	31.0	22.5	29.6	23	23.6	3	8.5
Ban Don	26.6	30.6	22.6	28.4	13	23.8	28	8.0
Nakhon Si Thammarat	26.7	31.1	22.3	28.3	10	23.7	28	8.8
Phuket	26.4	29.7	23.1	28.2	23	23.6	4,5	6.6
Trang	26.7	30.5	23.0	28.5	9	23.3	2	7.5
Songkhla	27.0	30.8	23.2	28.6	23	25.2	2	7.6
Narathiwat	26.8	30.7	23.0	28.4	24	25.4	4	7.7

สถานี Station	อุณหภูมิอากาศ (°ซ.) Air Temperature in °C.								
	สูงสุดและต่ำสุด Extremes				ระยะเปลี่ยนประจำวัน Daily Range				ระยะเปลี่ยนระหว่างสูงสุดและต่ำสุด
	สูงสุด Max.	วันที่ Date	ต่ำสุด Min.	วันที่ Date	มากที่สุด Greatest	วันที่ Date	น้อยที่สุด Smallest	วันที่ Date	Range between Extreme Temp.
Chiangrai	32.2	14	13.7	20	15.3	20	3.3	25	18.5
Pai	-	-	-	-	-	-	-	-	-
Mae Hongson	34.0	5,17	15.5	20	15.6	20	2.3	25	18.5
Chiangmai	32.7	17	15.3	20	15.1	20	3.0	24	17.4
Nan	33.3	12	16.6	19,20	13.9	19	7.2	25	16.7
Lampang	33.2	3days	15.0	20	14.8	20	4.7	24	18.2
Phrae	34.2	17	17.0	20	13.5	19	4.7	1	17.2
Mae Sariang	34.3	16,17	17.0	20	15.6	20	4.6	24	17.3
Uttaradit	34.4	16	16.8	20	14.0	20	4.3	1	17.6
Loei	33.1	31	16.7	28	14.9	29	6.4	18	16.4
Nakhon Phanom	33.0	13	15.7	19	13.8	19	5.0	1,9	17.3
Udon Thani	32.5	14	18.3	19	11.0	30	5.3	10	14.2
Sakon Nakhon	32.6	13	15.7	19	13.3	27	5.7	9	16.9
Tak	34.5	10	17.5	20	12.7	30	4.4	24	17.0
Phitsanulok	33.4	4days	21.2	29	11.2	29	5.0	13	12.2
Mae Sot	33.3	14	16.6	20	14.0	31	4.7	24	16.7
Mukdahan	32.7	13	15.7	19	13.5	31	2.0	9	17.0
Phetchabun	34.3	24	17.3	29	15.5	29	4.2	11	17.0
Khon Kaen	34.8	24	16.1	19	14.4	24	6.3	11	18.7
Roi Et	32.0	31	16.7	19	12.2	29	4.4	9	15.3
Nakhon Sawan	35.5	23	19.7	20,21	12.1	30	5.6	6	13.8
Chaiyaphum	32.0	31	18.2	20	11.0	31	1.5	1	13.8
Ubon Ratchathani	32.8	31	18.4	19	12.8	31	4.2	9	14.4
Nakon Ratchasima	33.1	31	16.9	20	14.7	30	5.2	1	16.2
Surin	31.8	24	18.2	20	10.4	20	3.6	9	13.6
Lopburi	33.0	16	18.6	20	12.3	29	1.5	10	14.4
Suphanburi	32.9	14	20.4	20	9.5	31	3.3	10	12.5
Prachinburi	33.2	30,31	20.0	20	11.4	30	2.6	2	13.2
Sap Muang	32.9	30	13.1	20	18.4	30	4.0	10	19.8
Kanchanaburi	32.6	12,31	18.9	20	11.2	30	1.2	6	13.7
Don Muang	33.2	14	22.3	20	9.0	7	4.0	1	10.9
Aranyaprathet	33.3	23	18.8	20	12.0	31	4.1	2	14.5
Pom Phrachunlachomklao	-	-	-	-	-	-	-	-	-
Chonburi	32.6	30	19.7	20	10.3	20	2.0	2	12.9
Ko Sichang	31.6	14	22.7	20	7.9	25	2.5	2	8.9
Sattahip	33.4	29	20.0	20	10.5	20,21	2.6	2	13.4
Chanthaburi	33.1	31	20.4	20	10.7	29,30	2.1	2	12.7
Hua Hin	32.4	24	20.8	20	8.3	21	3.0	5	11.6
Prachuap Khirikhan	34.5	10	20.5	30	11.4	10	1.4	5	14.0
Khlong Yai	33.5	4	20.0	20	11.3	4	3.0	2	13.5
Chumphon	33.5	11	21.9	2	10.8	12	1.7	5	11.6
Ranong	34.9	23	21.1	31	11.6	31	3.6	3	13.8
Ban Don	34.1	13	21.4	12	12.5	10	1.9	28	12.7
Nakhon Si Thammarat	33.7	10	21.2	16	12.2	12,15	2.3	28	12.5
Phuket	31.8	11	21.6	3	9.3	11,12	2.8	5	10.2
Trang	33.5	9,12	21.6	3days	10.8	12	3.3	1	11.9
Songkhla	32.7	11	22.0	2	10.5	10	4.8	1	10.7
Narathiwat	33.4	24	22.1	11	10.0	24	4.4	29	12.3

สถานี Station	ความชื้นสัมพันธ์ (%) Relative Humidity in %								
	ค่าปานกลาง Means					ค่าสูงสุดและต่ำสุด Absolute Extremes			
	ประจำเดือน For Month	ประจำวัน Daily Extremes							
		สูงที่สุด Highest	วันที่ Date	ต่ำที่สุด Lowest	วันที่ Date	สูงที่สุด Highest	วันที่ Date	ต่ำที่สุด Lowest	วันที่ Date
Chiangrai	83.4	95.1	25	74.8	20	98.0	2,25	40.0	19
Pai	-	-	-	-	-	-	-	-	-
Mae Hongson	85.4	95.4	25	80.1	6	98.0	15days	53.0	20
Chaingmai	78.7	90.8	25	67.5	19	95.0	5days	32.0	19
Nan	84.5	94.4	1	77.6	19	100.0	5days	44.0	19
Lampang	83.1	90.9	25	75.1	19	99.0	5days	36.0	19
Phrae	74.9	87.6	1	62.0	19	98.0	28	38.0	19
Mae Sariang	82.4	93.8	2	74.7	19	98.0	25	47.0	19
Uttaradit	79.2	89.5	1	73.3	20	98.0	11	38.0	19
Loei	75.1	85.8	10	67.7	26	97.0	7,29	42.0	26
Nakhon Phanom	73.3	86.4	10	65.5	22	99.0	1	42.0	19
Udon Thani	72.7	79.5	13	60.8	19	98.0	3days	36.0	19
Sakon Nakhon	69.9	82.2	9	61.0	18	97.0	1	34.0	19
Tak	78.4	87.7	2,24	71.3	1	98.0	19,25	39.0	19
Phitsanulok	75.9	86.6	2	64.0	5	95.0	2	45.0	5,28
Mae Sot	79.0	93.2	24	65.5	19	98.0	9days	44.0	19
Mukdahan	73.8	88.0	9	66.0	5	98.0	25	47.0	23
Phetchabun	70.7	88.2	11	62.0	5	98.0	3days	42.0	19
Khon Kaen	73.1	88.8	10	61.4	19	96.0	12	26.0	19
Roi Et	75.4	88.6	10	67.1	5	98.0	9,10	44.0	27
Nakhon Sawan	76.7	88.7	13	67.3	19	98.0	5days	47.0	19
Chaiyaphum	66.7	92.6	1	50.4	19	96.0	10,14	35.0	19
Ubon Ratchathani	73.4	91.1	9	65.5	28	97.0	3days	41.0	28
Nakhon Ratchasima	79.1	95.6	10	68.8	19	99.0	10	46.0	19
Surin	79.9	94.5	10	71.4	19	100.0	10	55.0	31
Lopburi	78.4	95.9	2	61.1	28	98.0	2,3	40.0	19
Suphanburi	75.7	90.2	2	65.8	20,28	98.0	2	50.0	19
Prachinburi	74.1	98.0	2	57.8	27	100.0	2	46.0	19
Sap Muang	-	-	-	-	-	-	-	-	-
Kanchanaburi	78.4	96.0	6	66.7	19	98.0	6,7	45.0	19
Don Muang	78.9	92.8	2	68.8	19	99.0	25	53.0	28
Aranyaprathet	79.7	91.6	2	70.5	19	98.0	3	47.0	31
Pom Phrachunlachomklao	-	-	-	-	-	-	-	-	-
Chonburi	77.1	94.4	1	62.5	19	97.0	1	42.0	19
Ko Sichang	76.0	90.2	6	55.6	19	95.0	7days	43.0	19
Sattahip	82.3	93.8	3	68.6	19	99.0	3days	53.0	19,29
Chanthaburi	84.4	95.6	2	69.5	19	98.0	8days	54.0	19,31
Hua Hin	80.8	91.6	7	68.5	19	98.0	3days	53.0	19
Prachuap Khirikhan	80.6	89.1	7	68.0	2	98.0	7,27	42.0	2
Khlong Yai	84.1	94.0	1	71.0	19	99.0	4days	52.0	19
Chumphon	85.5	94.2	5	74.3	12	100.0	16,26	55.0	12
Ranong	86.4	97.2	3	67.3	20	100.0	5	58.0	22
Ban Don	86.2	95.3	28	78.3	10	98.0	12days	50.0	12
Nakhon Si Thammarat	84.2	92.8	28	77.6	6	97.0	19,20	58.0	10,12
Phuket	82.3	94.8	4	72.4	31	98.0	4days	57.0	12
Trang	88.9	96.4	2	81.4	12	99.0	5,27	55.0	9
Songkhla	84.4	89.4	21	76.9	23	98.0	8days	60.0	15
Narathiwat	82.9	91.7	29	77.3	5	98.0	3days	63.0	2

สถานี Station	ลมผิวพื้น Surface Winds								
	ทิศร่วม Resultant Direction				ความแน่ทิศ Steadiness in %				กำลังลมอย่างมากที่สุดตามมาตราโบฟอร์ต Greatest force in Beaufort Scale
	เวลา 0700	เวลา 1000	เวลา 1300	เวลา 1600	เวลา 0700	เวลา 1000	เวลา 1300	เวลา 1600	
Chiangrai	N45E	N67E	N78E	N79E	5	43	64	50	3
Pai	-	-	-	-	-	-	-	-	-
Mae Hongson	Calm	S84E	S63E	S18E	-	30	15	10	5
Chiangmai	N	N18E	S 9 E	S 3 E	3	31	60	20	5
Nan	S82E	S50E	S 3 E	S45E	96	26	56	65	6
Lampang	N18E	N37E	S53W	N68W	10	16	16	18	9
Phrae	N34W	N12W	N34W	N45W	12	47	24	9	4
Mae Sariang	N34E	N40E	S27W	S34E	12	26	22	12	3
Uttaradit	N45E	N35E	N16E	N27E	19	52	24	15	3
Loei	N45W	N51E	S72E	N84E	3	21	21	30	3
Nakhon Phanom	E	N61E	N89E	S77E	35	68	52	60	5
Udon Thani	N72W	N30W	N24W	N 7 W	21	65	57	83	5
Sakon Nakhon	S76E	N71E	N63E	N77E	14	71	66	57	4
Tak	W	N86E	S59E	S77W	3	30	38	57	4
Phitsanulok	N22E	N51E	N75W	S73W	18	47	37	45	5
Mae Sot	N84E	N34E	N 2 W	N22E	13	24	23	18	5
Mukdahan	N45E	N53E	N67E	N67E	28	87	85	75	4
Phetchabun	N	N 3 E	N 3 W	N 5 W	16	72	69	36	5
Khon Kaen	N13E	N49E	N48E	N51E	44	91	88	84	4
Roi Et	E	S86E	S76E	S80E	40	89	81	73	5
Nakhon Sawan	N45E	N83E	N71E	N51E	9	53	59	42	7
Chaiyaphum	N58E	N67E	N73E	N68E	31	75	69	78	4
Ubon Ratchathani	N29E	N40E	N35E	N29E	60	77	68	75	6
Nakhon Ratchasima	N80E	N51E	N40E	N35E	13	63	77	80	5
Surin	N50E	N56E	N43E	N36E	56	64	76	77	3
Lopburi	N63E	S72E	S59E	N80E	22	62	38	37	4
Suphanburi	N22W	N16E	N39E	N24E	60	72	68	57	4
Prachinburi	N75E	S74E	S49E	S 8 W	37	61	35	16	4
Sap Muang	N45E	N45E	N49E	N43E	9	46	74	58	3
Kanchanaburi	S85W	S40W	N51E	N58E	26	26	21	43	3
Don Muang	N36E	N35E	N51E	N 9 E	28	40	42	43	4
Aranyaprathet	N18W	N29E	N 4 E	N15E	21	60	43	51	5
Pom Phrachunlachomklao	-	-	-	-	-	-	-	-	-
Chonburi	N75E	N48E	N 5 W	N18E	51	49	36	41	4
Ko Sichang	N42E	N10E	N32W	N45W	39	37	43	37	5
Sattahip	N 4 E	N25E	S45W	N68W	52	54	14	18	6
Chanthaburi	N34E	N47E	N49E	N63E	35	63	30	22	7
Hua Hin	N74W	N 6 W	N47E	N39E	48	33	76	68	8
Prachuap Khirikhan	N32W	N14W	N32E	N27E	31	54	32	27	8
Khlong Yai	N42E	N88W	N76W	S87W	79	33	54	46	3
Chumphon	S55W	S18E	S53E	S56E	4	10	16	12	6
Ranong	N41E	N68W	N81W	N39W	35	7	17	21	6
Ban Don	S63W	S14W	N 8 E	N81E	7	19	23	7	5
Nakhon Si Thammarat	S53W	S49W	S45W	S73W	33	70	51	45	3
Phuket	N63W	N55W	N86W	S76W	7	4	13	27	6
Trang	N45E	N18E	S82W	S88E	3	10	23	10	6
Songkhla	S 2 W	S80W	N 7 W	N 4 W	26	37	26	13	8
Narathiwat	S34W	S32W	N51E	N45E	12	31	47	46	6

สถานี Station	ลมผิวพื้น Surface Winds														
	ทิศลม Wind Direction									กำลังลมตามมาตราโบฟอร์ต Wind Force in Beaufort Scale					
	ทำการตรวจเวลา 0700 Observation at 0700									ทำการตรวจเวลา 0700 Observation at 0700					
	Calm	N	NE	E	SE	S	SW	W	NW	1—3	4	5—6	7	8—9	> 9
Chiangrai	29	-	2	-	-	-	-	-	-	2	-	-	-	-	-
Pai	-	-	-	-	-	-	-	-	-	-	-	-	-	-	-
Mae Hongson	31	-	-	-	-	-	-	-	-	-	-	-	-	-	-
Chiangmai	28	2	-	-	-	-	1	-	-	3	-	-	-	-	-
Nan	-	-	1	23	7	-	-	-	-	31	-	-	-	-	-
Lampang	27	2	2	-	-	-	-	-	-	4	-	-	-	-	-
Phrae	5	8	2	1	2	6	1	3	3	26	-	-	-	-	-
Mae Sariang	26	3	-	2	-	-	-	-	-	5	-	-	-	-	-
Uttaradit	25	-	6	-	-	-	-	-	-	6	-	-	-	-	-
Loei	26	1	1	-	-	1	1	-	1	5	-	-	-	-	-
Nakhon Phanom	15	1	3	8	2	1	1	-	-	16	-	-	-	-	-
Udon Thani	23	1	-	-	-	-	1	3	3	8	-	-	-	-	-
Sakon Nakhon	22	1	1	3	2	1	1	-	-	9	-	-	-	-	-
Tak	30	-	-	-	-	-	-	1	-	1	-	-	-	-	-
Phitsanulok	25	3	3	-	-	-	-	-	-	6	-	-	-	-	-
Mae Sot	23	1	3	1	1	2	-	-	-	8	-	-	-	-	-
Mukdahan	23	-	8	-	-	-	-	-	-	8	-	-	-	-	-
Phetchabun	26	5	-	-	-	-	-	-	-	5	-	-	-	-	-
Khon Kaen	15	12	2	2	-	-	-	-	-	16	-	-	-	-	-
Roi Et	18	-	1	11	1	-	-	-	-	13	-	-	-	-	-
Nakhon Sawan	19	4	1	2	2	1	1	1	-	12	-	-	-	-	-
Chaiyaphum	21	-	7	3	-	-	-	-	-	10	-	-	-	-	-
Ubon Ratchathani	8	9	10	2	1	-	-	-	1	23	-	-	-	-	-
Nakhon Ratchasima	24	-	3	2	1	-	1	-	-	7	-	-	-	-	-
Surin	10	2	14	3	1	-	-	1	-	21	-	-	-	-	-
Lopburi	20	2	4	3	-	2	-	-	-	11	-	-	-	-	-
Suphanburi	-	7	6	1	-	1	2	3	11	30	1	-	-	-	-
Prachinburi	13	2	3	9	2	-	-	1	1	16	2	-	-	-	-
Sap Muang	28	-	3	-	-	-	-	-	-	3	-	-	-	-	-
Kanchanaburi	22	-	1	-	-	-	2	6	-	9	-	-	-	-	-
Don Muang	11	3	5	5	1	-	2	1	3	20	-	-	-	-	-
Aranyaprathet	20	3	2	1	-	-	-	3	2	11	-	-	-	-	-
Pom Phrachunlachomklao	-	-	-	-	-	-	-	-	-	-	-	-	-	-	-
Chonburi	13	-	5	12	-	-	-	1	-	15	3	-	-	-	-
Ko Sichang	7	1	12	3	2	-	1	3	2	18	5	1	-	-	-
Sattahip	5	14	3	1	2	1	1	-	4	21	4	1	-	-	-
Chanthaburi	20	3	8	-	-	-	-	-	-	11	-	-	-	-	-
Hua Hin	14	1	-	-	-	-	1	10	5	17	-	-	-	-	-
Prachuap Khirikhan	18	7	-	-	-	-	1	2	3	12	1	-	-	-	-
Khlong Yai	2	4	21	2	1	-	-	1	-	29	-	-	-	-	-
Chumphon	26	-	-	1	1	-	-	3	-	4	-	1	-	-	-
Ranong	8	2	9	6	-	-	1	4	1	22	1	-	-	-	-
Ban Don	28	-	-	-	-	-	2	1	-	3	-	-	-	-	-
Nakhon Si Thammarat	20	-	-	-	-	2	5	4	-	11	-	-	-	-	-
Phuket	24	-	2	1	-	-	-	4	-	6	1	-	-	-	-
Trang	28	1	1	-	-	1	-	-	-	3	-	-	-	-	-
Songkhla	17	1	-	1	4	3	4	-	1	14	-	-	-	-	-
Narathiwat	27	-	-	-	-	1	3	-	-	4	-	-	-	-	-

สถานี Station	ลมผิวพื้น Surface Winds														
	ทิศลม Wind Direction									กำลังลมตามมาตราโบฟอร์ต Wind Force in Beaufort Scale					
	ทำการตรวจเวลา 1000 Observation at 1000									ทำการตรวจเวลา 1000 Observation at 1000					
	Calm	N	NE	E	SE	S	SW	W	NW	1—3	4	5—6	7	8—9	> 9
Chiangrai	12	2	4	11	-	-	1	-	1	19	-	-	-	-	-
Pai	-	-	-	-	-	-	-	-	-	-	-	-	-	-	-
Mae Hongson	13	2	2	8	1	4	-	-	1	18	-	-	-	-	-
Chiangmai	11	6	8	-	1	-	3	1	1	20	-	-	-	-	-
Nan	-	5	3	6	4	6	4	1	2	31	-	-	-	-	-
Lampang	15	3	4	2	-	1	4	1	1	16	-	-	-	-	-
Phrae	-	8	6	2	1	2	1	4	7	31	-	-	-	-	-
Mae Sariang	13	7	-	7	-	2	-	1	1	18	-	-	-	-	-
Uttaradit	13	5	12	1	-	-	-	-	-	18	-	-	-	-	-
Loei	-	8	3	6	4	4	-	5	1	31	-	-	-	-	-
Nakhon Phanom	2	6	11	7	4	1	-	-	-	29	-	-	-	-	-
Udon Thani	1	15	2	-	-	-	3	6	4	30	-	-	-	-	-
Sakon Nakhon	2	4	4	17	3	-	-	-	1	29	-	-	-	-	-
Tak	17	1	2	8	1	1	-	1	-	14	-	-	-	-	-
Phitsanulok	3	8	8	5	1	5	-	-	1	28	-	-	-	-	-
Mae Sot	3	6	6	5	2	1	4	2	2	28	-	-	-	-	-
Mukdahan	-	-	23	6	-	1	-	-	1	31	-	-	-	-	-
Phetchabun	5	20	4	-	-	-	1	1	-	25	1	-	-	-	-
Khon Kaen	-	4	20	7	-	-	-	-	-	30	1	-	-	-	-
Roi Et	2	-	1	24	3	1	-	-	-	28	1	-	-	-	-
Nakhon Sawan	5	6	2	11	5	2	-	-	-	26	-	-	-	-	-
Chaiyaphum	5	1	12	13	-	-	-	-	-	23	3	-	-	-	-
Ubon Ratchathani	2	8	14	5	1	-	-	-	1	26	2	1	-	-	-
Nakhon Ratchasima	1	5	12	9	1	-	1	2	-	28	2	-	-	-	-
Surin	2	4	14	7	-	3	-	1	-	29	-	-	-	-	-
Lopburi	4	1	2	12	8	3	-	1	-	20	7	-	-	-	-
Suphanburi	-	8	15	1	-	-	1	2	4	26	5	-	-	-	-
Prachinburi	-	-	1	18	6	-	2	4	-	30	1	-	-	-	-
Sap Muang	15	-	15	-	-	-	1	-	-	16	-	-	-	-	-
Kanchanaburi	2	1	10	1	1	1	2	11	2	29	-	-	-	-	-
Don Muang	1	6	8	5	3	1	1	3	3	28	2	-	-	-	-
Aranyaprathet	-	9	10	5	2	-	-	3	2	31	-	-	-	-	-
Pom Phrachunlachomklao	-	-	-	-	-	-	-	-	-	-	-	-	-	-	-
Chonburi	2	2	15	5	-	2	-	4	1	20	9	-	-	-	-
Ko Sichang	1	1	14	1	-	2	3	3	6	21	8	1	-	-	-
Sattahip	4	9	11	1	1	1	2	-	2	24	2	1	-	-	-
Chanthaburi	7	1	20	-	1	1	-	-	1	23	1	-	-	-	-
Hua Hin	7	5	9	-	-	1	3	4	2	22	2	-	-	-	-
Prachuap Khirikhan	7	14	1	2	-	-	-	5	2	21	2	1	-	-	-
Khlong Yai	4	-	4	3	1	1	3	13	2	27	-	-	-	-	-
Chumphon	9	1	1	7	2	3	1	7	-	17	5	-	-	-	-
Ranong	2	-	5	8	-	2	1	13	-	29	-	-	-	-	-
Ban Don	7	3	1	5	1	1	9	3	1	24	-	-	-	-	-
Nakhon Si Thammarat	4	1	-	1	-	4	15	6	-	27	-	-	-	-	-
Phuket	6	-	2	9	1	-	1	11	1	24	1	-	-	-	-
Trang	19	2	4	1	1	-	2	2	-	12	-	-	-	-	-
Songkhla	-	3	-	6	1	1	6	12	2	28	1	2	-	-	-
Narathiwat	8	3	-	3	-	7	7	2	1	23	-	-	-	-	-

สถานี Station	ลมผิวพื้น Surface Winds														
	ทิศลม Wind Direction									กำลังลมตามมาตราโบฟอร์ต Wind Force in Beaufort Scale					
	ทำการตรวจเวลา 1300 Observation at 1300									ทำการตรวจเวลา 1300 Observation at 1300					
	Calm	N	NE	E	SE	S	SW	W	NW	1—3	4	5—6	7	8—9	> 9
Chiangrai	1	1	10	13	1	3	1	-	1	30	-	-	-	-	-
Pai	-	-	-	-	-	-	-	-	-	-	-	-	-	-	-
Mae Hongson	14	3	2	3	1	6	1	-	1	17	-	-	-	-	-
Chiangmai	4	2	1	-	7	13	4	-	-	27	-	-	-	-	-
Nan	-	2	2	1	8	9	8	1	-	31	-	-	-	-	-
Lampang	13	2	3	1	-	3	6	3	-	18	-	-	-	-	-
Phrae	-	10	2	3	1	4	4	4	3	30	1	-	-	-	-
Mae Sariang	8	2	-	5	2	9	-	1	4	23	-	-	-	-	-
Uttaradit	13	2	7	1	1	1	1	1	4	18	-	-	-	-	-
Loei	-	6	3	5	5	6	2	3	1	31	-	-	-	-	-
Nakhon Phanom	2	2	5	13	3	3	1	1	1	27	2	-	-	-	-
Udon Thani	1	14	3	-	1	-	3	5	4	30	-	-	-	-	-
Sakon Nakhon	3	6	5	14	1	1	-	-	1	28	-	-	-	-	-
Tak	10	1	1	6	8	2	1	1	1	21	-	-	-	-	-
Phitsanulok	-	9	1	1	1	4	5	8	2	31	-	-	-	-	-
Mae Sot	-	4	8	3	3	-	4	6	3	27	4	-	-	-	-
Mukdahan	-	2	14	13	1	1	-	-	-	30	1	-	-	-	-
Phetchabun	3	19	3	-	-	2	-	2	2	25	3	-	-	-	-
Khon Kaen	1	5	18	7	-	-	-	-	-	30	-	-	-	-	-
Roi Et	3	-	-	21	4	3	-	-	-	28	-	-	-	-	-
Nakhon Sawan	4	4	5	14	1	1	1	-	1	27	-	-	-	-	-
Chaiyaphum	2	-	14	10	2	1	2	-	-	27	2	-	-	-	-
Ubon Ratchathani	-	6	16	4	1	-	-	4	-	27	4	-	-	-	-
Nakhon Ratchasima	1	5	16	6	-	-	-	1	2	28	2	-	-	-	-
Surin	1	6	15	7	-	-	1	-	1	29	1	-	-	-	-
Lopburi	2	3	1	10	5	5	2	3	-	26	3	-	-	-	-
Suphanburi	-	6	16	3	2	1	-	2	1	26	5	-	-	-	-
Prachinburi	1	-	1	13	5	2	3	6	-	28	2	-	-	-	-
Sap Muang	6	-	22	2	-	-	1	-	-	25	-	-	-	-	-
Kanchanaburi	-	2	11	4	1	4	3	4	2	31	-	-	-	-	-
Don Muang	-	6	5	9	3	2	1	-	5	30	1	-	-	-	-
Aranyaprathet	-	8	3	8	-	1	-	5	6	31	-	-	-	-	-
Pom Phrachunlachomklao	-	-	-	-	-	-	-	-	-	-	-	-	-	-	-
Chonburi	1	1	13	2	-	1	-	10	3	26	4	-	-	-	-
Ko Sichang	-	-	11	1	-	-	2	10	7	23	8	-	-	-	-
Sattahip	2	4	5	-	3	6	6	2	3	23	6	-	-	-	-
Chanthaburi	9	2	13	-	1	3	2	1	-	21	1	-	-	-	-
Hua Hin	1	4	17	6	1	-	-	1	1	28	1	1	-	-	-
Prachuap Khirikhan	-	12	7	5	1	3	1	2	-	27	2	2	-	-	-
Khlong Yai	3	1	4	1	-	-	4	14	4	28	-	-	-	-	-
Chumphon	5	-	-	12	3	1	-	10	-	16	7	3	-	-	-
Ranong	2	-	4	7	-	2	2	12	2	28	1	-	-	-	-
Ban Don	-	3	10	4	1	-	6	5	2	31	-	-	-	-	-
Nakhon Si Thammarat	2	-	2	3	-	5	12	6	1	29	-	-	-	-	-
Phuket	1	2	8	2	-	2	13	-	-	27	1	-	-	-	-
Trang	7	2	2	3	-	3	5	6	3	22	2	-	-	-	-
Songkhla	-	7	6	5	1	-	4	8	-	29	1	1	-	-	-
Narathiwat	-	2	16	4	1	3	1	4	-	31	-	-	-	-	-

สถานี Station	ลมผิวพื้น Surface Winds														
	ทิศลม Wind Direction									กำลังลมตามมาตราโบฟอร์ต Wind Force in Beaufort Scale					
	ทำการตรวจเวลา 1600 Observation at 1600									ทำการตรวจเวลา 1600 Observation at 1600					
	Calm	N	NE	E	SE	S	SW	W	NW	1—3	4	5—6	7	8—9	> 9
Chiangrai	7	1	7	11	-	4	-	-	1	24	-	-	-	-	-
Pai	-	-	-	-	-	-	-	-	-	-	-	-	-	-	-
Mae Hongson	12	3	2	3	1	6	1	3	-	18	1	-	-	-	-
Chiangmai	5	4	4	1	2	8	6	-	1	26	-	-	-	-	-
Nan	-	-	4	6	10	9	1	1	-	31	-	-	-	-	-
Lampang	15	1	2	2	-	1	2	5	3	16	-	-	-	-	-
Phrae	-	8	3	3	1	6	4	4	2	31	-	-	-	-	-
Mae Sariang	14	2	2	3	-	7	1	-	2	17	-	-	-	-	-
Uttaradit	17	2	6	1	-	-	4	-	1	14	-	-	-	-	-
Loei	2	5	2	9	5	2	1	4	1	29	-	-	-	-	-
Nakhon Phanom	2	3	3	11	8	3	1	-	-	29	-	-	-	-	-
Udon Thani	1	19	4	-	-	-	-	2	5	30	-	-	-	-	-
Sakon Nakhon	8	3	5	11	4	-	-	-	-	23	-	-	-	-	-
Tak	9	-	2	12	6	1	-	1	-	22	-	-	-	-	-
Phitsanulok	4	4	1	-	1	5	5	10	1	27	-	-	-	-	-
Mae Sot	-	3	8	6	-	2	5	5	2	26	5	-	-	-	-
Mukdahan	3	3	11	12	2	-	-	-	-	28	-	-	-	-	-
Phetchabun	3	15	3	-	1	5	1	2	1	27	1	-	-	-	-
Khon Kaen	1	5	16	9	-	-	-	-	-	30	-	-	-	-	-
Roi Et	7	-	-	19	4	1	-	-	-	24	-	-	-	-	-
Nakhon Sawan	5	10	6	6	1	2	-	1	-	26	-	-	-	-	-
Chaiyaphum	2	1	13	12	2	-	-	1	-	29	-	-	-	-	-
Ubon Ratchathani	3	9	15	2	-	-	-	2	-	26	2	-	-	-	-
Nakhon Ratchasima	1	7	17	4	-	-	-	1	1	30	-	-	-	-	-
Surin	-	9	17	2	1	1	-	1	-	31	-	-	-	-	-
Lopburi	3	3	6	7	5	3	-	2	2	28	-	-	-	-	-
Suphanburi	-	12	9	1	4	1	1	-	3	31	-	-	-	-	-
Prachinburi	1	-	1	9	3	3	3	9	2	27	3	-	-	-	-
Sap Muang	12	-	18	-	-	-	-	1	-	19	-	-	-	-	-
Kanchanaburi	-	2	15	2	4	3	-	4	1	31	-	-	-	-	-
Don Muang	-	10	4	5	2	1	2	2	5	31	-	-	-	-	-
Aranyaprathet	-	6	7	7	-	1	-	3	7	31	-	-	-	-	-
Pom Phrachunlachomklao	-	-	-	-	-	-	-	-	-	-	-	-	-	-	-
Chonburi	1	5	11	3	-	3	-	5	3	27	3	-	-	-	-
Ko Sichang	1	6	6	1	-	2	3	9	3	27	3	-	-	-	-
Sattahip	1	6	5	-	2	3	9	1	4	27	2	1	-	-	-
Chanthaburi	9	2	11	-	2	3	4	-	-	22	-	-	-	-	-
Hua Hin	4	4	18	2	1	-	-	2	-	27	-	-	-	-	-
Prachuap Khirikhan	-	9	8	6	1	1	1	3	2	28	1	1	1	-	-
Khlong Yai	7	-	3	-	2	-	4	13	2	24	-	-	-	-	-
Chumphon	7	-	1	9	4	-	-	10	-	18	5	1	-	-	-
Ranong	2	2	5	6	-	1	2	10	3	28	1	-	-	-	-
Ban Don	4	3	6	4	2	2	6	3	1	27	-	-	-	-	-
Nakhon Si Thammarat	4	1	2	2	-	3	7	10	2	27	-	-	-	-	-
Phuket	9	-	-	6	1	-	2	13	-	22	-	-	-	-	-
Trang	11	2	4	3	4	-	2	3	-	19	1	-	-	-	-
Songkhla	1	5	7	4	-	3	5	5	1	27	1	2	-	-	-
Narathiwat	2	5	9	8	-	1	2	2	2	27	2	-	-	-	-

สถานี Station	จำนวนเมฆ Cloud Amount 0—8		ทรรศนวิสัย Visibility Km.		จำนวนฝนตก มม. Rainfall in mm.				จำนวนน้ำระเหย มม. Evaporation (piche) mm.		
	เวลา 0700	เวลา 1300	เวลา 0700	เวลา 1300	วันมีฝน Rainy day	จำนวนฝนตก Total Amount	มากที่สุดในวันหนึ่ง Heaviest in 24 hours: จำนวน Amount	มากที่สุดในวันหนึ่ง Heaviest in 24 hours: วันที่ Date	รวมทั้งเดือน Total for Month	มากที่สุดในวันหนึ่ง Greatest in one day	วันที่ Date
Chiangrai	4.9	4.6	5.1	13.3	10	105.4	44.5	24	41.3	2.1	5,19
Pai	-	-	-	-	-	-	-	-	-	-	-
Mae Hongson	5.3	5.1	4.2	15.9	12	75.0	33.4	25	28.8	1.6	20
Chiangmai	5.6	5.0	6.9	12.2	10	54.9	29.0	24	63.8	4.8	19
Nan	6.7	4.3	4.8	13.7	6	52.6	43.0	1	50.5	2.9	22
Lampang	5.7	6.5	6.4	12.3	10	49.0	22.6	14	74.8	4.0	5
Phrae	6.5	5.3	4.5	12.1	7	24.1	11.5	11	60.0	3.5	19
Mae Sariang	7.3	4.5	4.8	16.4	10	69.9	24.9	2	39.6	2.0	19
Uttaradit	4.5	4.7	13.3	17.3	6	20.9	16.4	24	54.3	2.5	6
Loei	5.1	4.4	3.2	9.5	6	31.4	15.0	10	60.1	2.9	26
Nakhon Phanom	3.6	5.1	8.4	12.0	4	6.8	5.5	9	74.5	3.8	14
Udon Thani	4.5	4.8	7.3	11.7	2	6.6	5.7	1	98.3	5.2	19
Sakon Nakhon	2.8	3.8	6.6	11.2	2	2.0	1.5	9	89.0	4.0	24,27
Tak	5.4	6.1	8.0	12.3	13	123.1	62.2	24	51.0	3.1	1
Phitsanulok	5.0	5.4	9.3	14.5	9	81.0	34.9	1	-	-	-
Mae Sot	5.2	4.9	5.8	18.5	12	102.8	37.4	10	58.1	3.4	6
Mukdahan	4.0	5.1	7.8	11.2	1	14.8	14.8	9	80.5	3.7	5
Phetchabun	4.6	5.2	10.4	13.1	5	17.0	11.1	10	63.8	3.0	5,6
Khon Kaen	4.6	4.8	7.9	11.8	3	11.8	11.2	1	-	-	-
Roi Et	4.7	4.8	8.4	13.4	3	27.3	23.3	9	61.3	2.9	2,3
Nakhon Sawan	5.5	5.3	10.1	15.4	11	113.8	27.0	10	79.9	4.5	6
Chaiyaphum	4.5	5.0	7.5	9.9	6	58.2	29.6	1	85.8	4.1	19
Ubon Ratchathani	4.8	5.7	9.6	12.4	4	135.3	113.4	9	95.8	4.7	18
Nakhon Ratchasima	5.1	5.3	4.8	9.6	8	61.2	18.2	9	67.9	3.1	3
Surin	4.6	5.5	7.9	9.9	7	35.9	18.9	9	82.4	4.4	3
Lopburi	5.7	5.6	8.2	10.3	13	81.0	37.2	2	95.2	4.8	5,28
Suphanburi	5.6	5.1	6.8	10.4	12	109.7	50.8	1	49.2	2.8	5
Prachinburi	5.0	5.4	8.9	12.8	14	168.9	28.8	11	86.4	5.5	4
Sap Muang	4.8	5.1	6.4	16.1	8	144.1	88.8	1	41.7	2.4	8
Kanchanaburi	6.1	6.0	6.8	11.9	18	264.4	85.1	6	52.0	2.8	19
Don Muang	6.7	6.3	12.1	16.1	14	193.3	93.3	24	-	-	-
Aranyaprathet	5.1	5.3	8.3	12.2	12	77.7	13.0	11	69.9	3.2	18
Pom Phrachunlachomklao	-	-	-	-	-	-	-	-	-	-	-
Chonburi	4.7	5.3	7.8	11.2	15	187.9	40.3	7	64.7	3.7	19,20
Ko Sichang	6.3	5.1	7.0	9.1	15	194.6	47.7	6	51.7	3.8	19
Sattahip	6.6	6.5	10.1	10.3	17	441.8	160.2	5	47.7	3.1	19
Chanthaburi	5.7	6.3	5.1	10.5	17	422.1	130.9	1	66.2	5.3	22
Hua Hin	6.6	6.4	9.5	10.5	15	410.2	141.6	26	62.6	3.5	19
Prachuap Khirikhan	5.9	5.8	8.2	11.0	18	143.0	33.7	5	54.9	3.9	19
Khlong Yai	6.1	6.0	9.7	13.8	18	312.1	177.2	1	33.5	1.9	7
Chumphon	6.7	6.2	6.5	12.8	21	346.0	66.3	21	37.0	2.6	12
Ranong	6.7	6.5	9.6	10.7	22	465.4	83.2	2	40.1	3.2	22
Ban Don	6.2	6.5	4.7	9.9	18	113.4	18.5	10	42.8	2.3	12,13
Nakhon Si Thammarat	5.5	6.7	5.5	8.5	21	385.4	84.6	19,25	-	-	-
Phuket	6.4	6.2	9.6	12.5	21	714.6	141.2	3	44.1	2.3	13,28
Trang	5.9	7.0	3.6	10.4	22	325.6	44.6	3	32.4	2.1	13
Songkhla	7.2	6.5	10.3	13.8	26	378.1	110.9	29	69.1	2.8	3
Narathiwat	6.3	6.5	5.6	11.7	21	120.8	25.6	27	-	-	-

สถานี Station	ทรรศนวิสัย Visibility									
	Number of Observations									
	< 0.05 Km.	0.05—0.1Km.	0.2—0.5Km.	0.6—1.0Km.	2—4 Km.	5—10 Km.	11—20 Km.	21—30 Km.	31—50 Km.	> 50 Km.
Chiangrai *	-	1	-	18	4	80	145	-	-	-
Pai	-	-	-	-	-	-	-	-	-	-
Mae Hongson *	-	-	2	21	22	81	122	-	-	-
Chiangmai *	-	-	1	1	4	129	113	-	-	-
Nan +	-	2	7	3	6	88	80	-	-	-
Lampang +	-	3	3	-	3	127	50	-	-	-
Phrae	-	2	2	5	14	51	81	-	-	-
Mae Sariang +	-	-	5	5	21	91	64	-	-	-
Uttaradit +	-	-	-	-	3	52	131	-	-	-
Loei +	2	9	5	1	16	138	15	-	-	-
Nakhon Phanom +	-	-	-	-	1	111	74	-	-	-
Udon Thani *	-	-	-	-	5	175	68	-	-	-
Sakon Nakhon +	-	-	-	-	10	106	70	-	-	-
Tak	-	-	-	-	7	81	98	-	-	-
Phitsanulok *	-	-	-	-	1	85	162	-	-	-
Mae Sot +	-	-	1	3	12	32	119	19	-	-
Mukdahan +	-	-	-	4	7	108	67	-	-	-
Phetchabun	-	1	-	1	-	47	106	-	-	-
Khon Kaen *	-	-	-	-	1	186	61	-	-	-
Roi Et +	-	-	-	1	8	99	78	-	-	-
Nakhon Sawan +	-	-	-	2	6	50	128	-	-	-
Chaiyaphum	-	-	-	1	5	116	33	-	-	-
Ubon Ratchathani *	-	-	1	-	3	112	132	-	-	-
Nakhon Ratchasima *	-	-	-	6	16	211	15	-	-	-
Surin +	-	-	1	-	1	162	22	-	-	-
Lopburi +	-	-	-	2	11	148	25	-	-	-
Suphanburi	-	-	-	1	3	112	39	-	-	-
Prachinburi	-	-	-	3	5	43	104	-	-	-
Sap Muang	-	3	1	8	2	51	90	-	-	-
Kanchanaburi +	-	1	8	-	11	87	79	-	-	-
Don Muang *	-	-	-	-	2	60	186	-	-	-
Aranyaprathet +	-	-	-	1	5	84	96	-	-	-
Pom Phrachunlachomklao	-	-	-	-	-	-	-	-	-	-
Chonburi +	-	-	1	7	5	89	84	-	-	-
Ko Sichang	-	-	-	-	5	130	20	-	-	-
Sattahip *	-	-	-	-	10	133	105	-	-	-
Chanthaburi *	-	-	-	2	40	187	19	-	-	-
Hua Hin +	-	-	-	1	4	116	65	-	-	-
Prachuap Khirikhan +	-	-	-	4	17	82	83	-	-	-
Khlong Yai +	-	-	3	4	8	59	112	-	-	-
Chumphon +	-	1	2	5	10	74	94	-	-	-
Ranong +	-	-	2	10	14	83	77	-	-	-
Ban Don *	-	8	3	5	4	206	22	-	-	-
Nakhon Si Thammarat	-	-	3	7	15	95	35	-	-	-
Phuket	-	-	1	1	10	28	115	-	-	-
Trang +	-	5	-	4	23	92	62	-	-	-
Songkhla *	-	-	-	4	5	56	183	-	-	-
Narathiwat +	-	-	-	2	6	104	74	-	-	-

* Observation for 8 times per day.

\+ Observation for 6 times per day.

Other stations 5 times per day.

สถานี Station	จำนวนวันที่มี Number of days with						
	○	◑	◐	●	⌐	≡	=
Chiangrai	0	13	16	2	29	14	23
Pai	-	-	-	-	-	-	-
Mae Hongson	0	9	17	5	16	17	0
Chiangmai	0	7	21	3	31	24	24
Nan	0	6	23	2	31	11	23
Lampang	0	4	24	3	27	8	23
Phrae	0	7	23	1	26	9	28
Mae Sariang	0	5	24	2	31	14	20
Uttaradit	0	12	16	3	30	0	25
Loei	0	12	19	0	25	15	21
Nakhon Phanom	0	15	15	1	28	8	7
Udon Thani	0	11	20	0	0	0	17
Sakon Nakhon	0	19	12	0	31	0	21
Tak	0	6	21	4	23	0	19
Phitsanulok	0	7	23	1	28	0	15
Mae Sot	0	7	22	2	27	6	23
Mukdahan	0	13	16	2	21	4	28
Phetchabun	0	7	21	3	31	8	0
Khon Kaen	0	10	20	1	23	15	10
Roi Et	0	8	23	0	21	0	6
Nakhon Sawan	0	6	24	1	29	1	12
Chaiyaphum	0	7	21	3	0	0	13
Ubon Ratchathani	0	8	22	1	27	4	13
Nakhon Ratchasima	0	9	20	2	31	0	24
Surin	0	9	19	3	6	1	16
Lopburi	0	4	24	3	9	0	5
Suphanburi	0	6	21	4	13	3	13
Prachinburi	0	6	22	3	30	4	4
Sap Muang	0	9	18	4	24	13	5
Kanchanaburi	0	4	21	6	31	0	15
Don Muang	0	1	25	5	17	0	12
Aranyaprathet	0	4	23	4	6	0	12
Pom Phrachunlachomklao	-	-	-	-	-	-	-
Chonburi	0	9	19	3	19	0	16
Ko Sichang	0	4	21	6	19	2	23
Sathahip	0	4	21	6	31	14	14
Chanthaburi	0	3	25	3	21	0	26
Hua Hin	0	3	16	12	18	0	9
Prachuap Khirikhan	0	4	21	6	16	0	4
Khlong Yai	0	1	22	8	22	4	2
Chumphon	0	5	12	4	13	4	9
Ranong	0	4	16	11	3	0	4
Ban Don	0	1	22	8	22	14	17
Nakhon Si Thammarat	0	4	22	5	14	1	26
Phuket	0	4	18	9	15	0	3
Trang	0	1	18	12	18	10	33
Songkhla	0	0	16	15	10	0	16
Narathiwat	0	1	21	9	28	3	26

สถานี Station	จำนวนวันที่มี Number of days with					
	∞	△	⤡	(⤡)	⤡	⤡
Chiangrai	0	0	7	5	2	0
Pai	-	-	-	-	-	-
Mae Hongson	0	0	6	1	5	0
Chiangmai	3	0	3	3	0	0
Nan	2	0	3	4	1	0
Lampang	0	0	13	0	5	0
Phrae	7	0	11	3	0	0
Mae Sariang	3	0	14	5	3	0
Uttaradit	5	0	4	2	1	0
Loei	8	0	4	3	0	0
Nakh on Phanom	6	0	3	0	1	0
Udon Thani	6	0	3	0	0	0
Sakon Nakhon	10	0	2	0	0	0
Tak	3	0	10	5	8	0
Phitsanulok	0	0	8	0	6	0
Mae Sot	2	0	14	1	4	0
Mukdahan	12	0	2	0	0	0
Phetchabun	2	0	31	0	3	0
Khon Kaen	6	0	4	0	0	0
Roi Et	0	0	3	0	1	0
Nakhon Sawan	3	0	7	5	4	0
Chaiyaphum	7	0	8	1	1	0
Ubon Ratchathani	8	0	7	1	1	0
Nakhon Ratchasima	6	0	6	0	1	0
Surin	10	0	9	1	1	0
Lopburi	2	0	11	3	1	0
Suphanburi	2	0	7	0	5	0
Prachinburi	5	0	24	3	2	0
Sap Muang	3	0	13	5	3	0
Kanchanaburi	4	0	12	1	1	0
Don Muang	3	0	17	5	4	0
Aranyaprathet	9	0	7	2	2	0
Pom Phrachunlachomklao	-	-	-	-	-	-
Chonburi	5	0	9	6	1	0
Ko Sichang	6	0	18	12	3	0
Sattahip	8	0	20	2	6	0
Chanthaburi	4	0	15	7	5	2
Hua Hin	6	0	13	12	4	0
Prachuap Khirikhan	0	0	10	5	7	0
Khlong Yai	2	0	8	3	7	0
Chumphon	2	0	24	14	4	0
Ranong	0	0	6	5	4	0
Ban Don	0	0	12	15	6	0
Nakhon Si Thammarat	22	0	27	3	6	0
Phuket	0	0	5	1	6	0
Trang	1	0	15	12	9	0
Songkhla	0	0	17	18	13	0
Narathiwat	0	0	21	5	9	0

รายงานฝนตกของบางสถานี ประจำเดือน ตุลาคม ๒๕๑๐

Rainfall Report of some selected stations for month of October 1967

สถานีตรวจน้ำฝน Rainfall Station	จำนวนฝนตก Amount			ต่างจากปรกติ Departure
	วันฝนตก Rainy days	๒๕๑๐ 1967	๒๕๐๙ 1966	mm.
ภาคเหนือ Northern Part				
1. Chiangrai *	10	105.4	96.7	- 15.1
2. Mae Hongson *	12	75.0	49.4	- 30.0
3. Mae Sariang *	10	69.9	61.5	- 24.7
4. Chiangmai *	10	54.9	77.7	- 69.5
5. Nan *	6	52.6	135.4	- 2.9
6. Lamphun	1	28.8	...	- 100.0
7. Lampang *	10	49.0	80.0	- 74.3
8. Phrae *	7	24.1	79.5	- 56.0
9. Uttaradit *	6	20.9	106.3	- 103.3
ภาคตะวันออกเฉียงเหนือ Northeastern Part				
1. Nong Khai	4	2.2	54.0	- 68.0
2. Loei *	6	31.4	72.9	- 77.8
3. Udon Thani *	2	6.6	39.1	- 81.3
4. Sakon Nakhon *	2	2.0	78.7	- 52.7
5. Khon Kaen *	3	11.8	106.2	- 79.3
6. Maha Sarakham	2	12.7	123.5	- 54.1
7. Roi Et *	2	27.3	54.3	- 46.4
8. Mukdahan *	1	14.8	51.0	- 39.7
9. Chaiyaphum *	6	58.2	206.5	- 30.8
10. Ubon Ratchathani *	4	135.3	53.9	+ 3.2
11. Sisaket	2	109.3	36.5	- 18.4
12. Buriram	2	67.0	114.2	- 79.7
13. Nakhon Phanom *	4	6.8	39.2	- 57.5
14. Surin *	7	35.9	99.3	- 120.7
15. Nakhon Ratchasima *	8	61.2	123.5	- 106.7
ภาคกลาง Central Part				
1. Sukho Thai	4	42.5	109.4	- 103.2
2. Tak *	13	123.1	201.1	- 43.7
3. Mae Sot *	12	102.8	78.5	- 0.6
4. Phitsanulok *	9	81.0	98.1	- 50.5
5 Kamphaeng Phet	7	112.1	175.9	- 38.7
6. Phichit	7	185.3	...	+ 56.6
7. Nakhon Sawan *	11	113.8	335.3	- 34.2
8. Phetchabun *	5	17.0	106.7	- 78.0
9. Uthai Thani	4	47.4	377.6	- 106.3
10. Chainat	...	...	...	...
11. Singburi	4	87.3	82.3	- 62.3
12. Lopburi *	13	81.0	159.8	- 75.9
13. Ang Thong	4	125.2	198.0	- 13.8
14. Saraburi	5	106.3	259.4	+ 6.5
15. Suphanburi *	12	109.7	207.7	- 110.9
16. Ayutthaya	8	120.0	185.0	- 46.9
17. Nakhon Nayok	7	216.6	192.7	+ 20.7
18. Pathum Thani	7	135.1	198.4	- 66.0

รายงานฝนตกของบางสถานี ประจำเดือน ตุลาคม ๒๕๑๐

Rainfall Report of some selected stations for month of October 1967

สถานีตรวจน้ำฝน Rainfall Station	จำนวนฝนตก Amount			ต่างจากปรกติ Departure
	วันฝนตก Raindy days	๒๕๑๐ 1967	๒๕๐๙ 1966	mm.
19. Kanchanaburi *	18	264.4	216.5	+ 76.2
20. Nonthaburi	8	40.1	145.6	- 187.2
21. Nakhon Pathom	12	176.9	353.6	- 63.5
22. Don Muang *	14	193.3	208.3	- 73.5
23. Thonburi	5	46.0	...	- 172.7
24. Bangkok *	11	113.8	191.3	- 139.3
25. Samut Prakan	11	164.9	170.1	- 94.0
26. Samut Sakhon	9	226.1	415.4	- 48.0
27. Samut Songkhram	14	180.6	579.9	- 72.8
ภาคตะวันออก Eastern Part				
1. Prachinburi *	14	168.9	188.3	- 19.3
2. Aranyaprathet *	12	77.7	259.7	- 116.3
3. Chachoengsao	8	295.7	209.2	+ 118.9
4. Chonburi *	15	187.9	176.3	- 21.1
5. Sattahip *	17	441.8	396.4	+ 161.3
6. Rayong	12	455.2	80.0	+ 238.9
7. Chanthaburi *	17	422.1	204.0	+ 150.8
8. Trat	17	434.0	402.6	+ 106.2
9. Khlong Yai *	18	312.1	333.9	- 40.3
ภาคใต้ Southern Part				
1. Ratburi	8	255.3	360.2	+ 53.6
2. Phetburi	9	266.4	241.6	- 30.6
3. Hua Hin *	15	410.2	301.8	+ 142.8
4. Prachuap Khirikhan *	18	143.0	306.6	- 110.9
5. Chumphon *	21	346.0	367.6	- 94.5
6. Ranong *	22	465.4	411.4	+ 9.3
7. Ban Don *	18	113.4	468.2	- 156.0
8. Phang — nga	23	503.9	336.0	+ 159.5
9. Nakhon Si Thammarat *	21	385.1	346.5	+ 39.5
10. Krabi	...	...	...	...
11. Phuket *	21	714.6	436.4	+ 351.1
12. Phatthalung	19	265.0	328.8	- 69.6
13. Trang *	22	325.6	291.6	+ 21.3
14. Songkhla *	26	378.1	523.1	+ 57.9
15. Pattani	...	...	371.5	...
16. Satun	18	459.5	...	+ 103.1
17. Yala	10	114.7	333.7	- 144.3
18. Narathiwat *	21	120.8	427.0	- 205.4

* ผลการตรวจของสถานีตรวจอากาศกรมอุตุนิยมวิทยา
Data from Meteorological Department

— ไม่มีฝนตก **No Rainfall**

... ไม่ได้รับรายงาน **No Report**

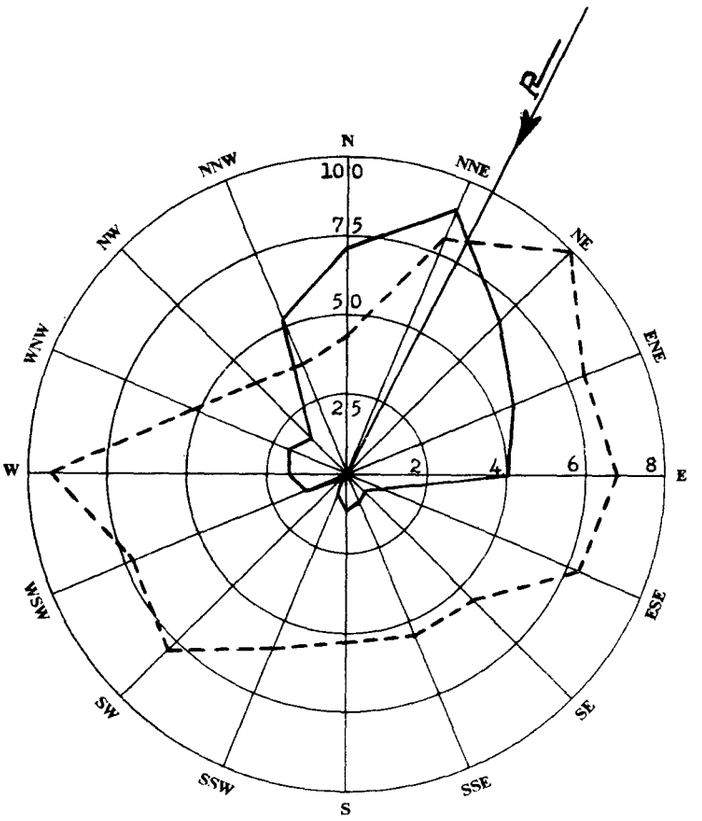

ผลสรุปการตรวจลมรายชั่วโมงของสถานี กรุงเทพ ฯ
Wind—Rose of Bangkok

ตุลาคม ๒๕๑๑ ทิศร่วม (Resultant Direction) N 26° 51'E October 1967

ทิศ Direction		N	NNE	NE	ENE	E	ESE	SE	SSE	S	SSW	SW	WSW	W	WNW	NW	NNW	Calm
ความถี่ Frequency	ชม. Hrs.	73	92	70	58	51	13	8	10	12	7	2	14	18	20	16	52	228
	%	9.8	12.4	9.4	7.8	6.9	1.7	1.1	1.3	1.6	0.9	0.3	1.9	2.4	2.7	2.2	7.0	30.6
ความเร็วรวม Distance Travelled	กม./ชม. Km.hr.	256.0	596.0	562.0	383.0	358.0	85.0	37.0	45.0	51.0	34.0	13.0	84.0	137.0	83.0	52.0	157.0	-
ความเร็วเฉลี่ย Mean Velocity	กม./ชม. Km.hr.	3.5	6.5	8.0	6.6	7.0	6.5	4.6	4.5	4.3	4.9	6.5	6.0	7.6	4.2	3.3	3.0	-

——— เส้นความถี่ของลมในทิศต่าง ๆ เป็นจำนวนชั่วโมง

- - - - - ความเร็วลมเฉลี่ยเป็น กม./ชม. ในทิศต่าง ๆ

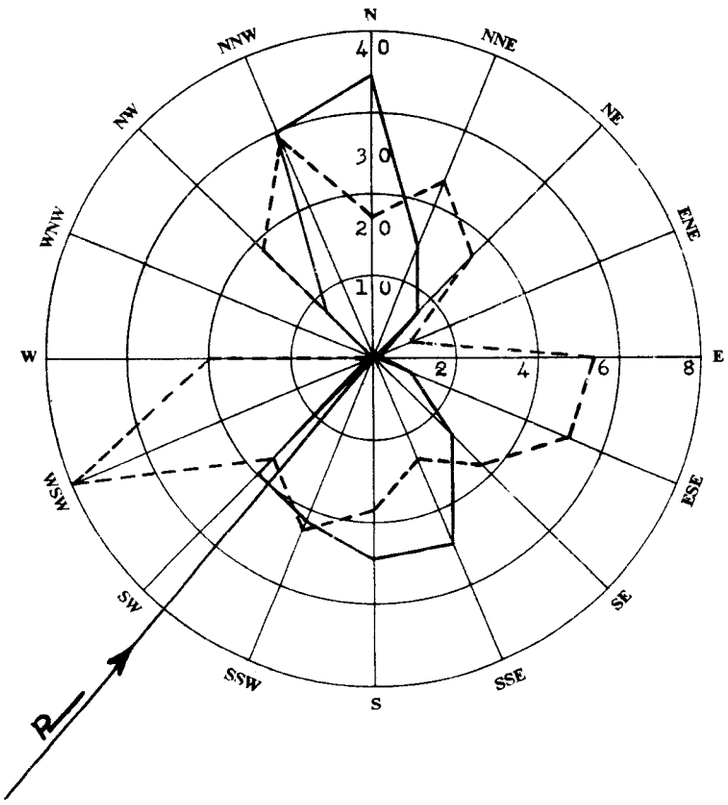

ผลสรุปการตรวจลมรายชั่วโมงของสถานี เชียงใหม่
Wind—Rose of Chiangmai

ตุลาคม ๒๕๑๐ ทิศร่วม (Resultant Direction) S 40° 24'W October 1967

ทิศ Direction		N	NNE	NE	ENE	E	ESE	SE	SSE	S	SSW	SW	WSW	W	WNW	NW	NNW	Calm
ความถี่ Frequency	ชม. Hrs.	35	15	8	1	1	5	14	25	25	22	20	1	2	-	8	30	532
	%	4.7	2.0	1.1	0.1	0.1	0.7	1.9	3.4	3.4	3.0	2.7	0.1	0.3	-	1.1	4.0	71.5
ความเร็วรวม Distance Travelled	กม./ชม. Km.hr.	118.0	72.5	28.0	1.0	5.5	26.5	53.0	67.5	96.0	102.0	71.5	8.0	8.0	-	29.5	177.0	-
ความเร็วเฉลี่ย Mean Velocity	กม./ชม. Km.hr.	3.4	4.8	3.5	1.0	5.5	5.3	3.8	2.7	3.8	4.6	3.6	8.0	4.0	-	3.7	5.9	-

——— เส้นความถี่ของลมในทิศต่าง ๆ เป็นจำนวนชั่วโมง

- - - - - ความเร็วลมเฉลี่ยเป็น กม./ชม. ในทิศต่าง ๆ

บัญชีแสดงรายการที่ตั้งสถานีตรวจอากาศชายทะเล

List of Coastal Meteorological Stations with their Geographical Position.

Station	ตำบลที่ตั้งของสถานี Geographical Positions						สูงจากระดับทะเลเป็นเมตร Altitude in m.	หมายเหตุ Remarks
	แลต. Lat. °	น. N. '	"	ลอง. Long. °	'	อ. E. "		
San Don	13	26	31	100	36	16	19.0	
Hin Sampayue	13	33	55	100	48	07	11.3	
Ko Phai	12	55	51	100	40	25	144.0	
Rayong	12	39	37	101	16	26	18.5	
Ko Chuang	12	30	56	100	57	33	150.0	
Laem Sing	12	28	07	102	03	43	82.4	
Laem Ngop	12	10	10	102	23	46	11.0	
Lang Suan	09	56	32	99	09	45	14.0	
Ko Prap	09	13	20	99	15	25	78.0	
Ko Tapao Noi	07	49	49	98	25	37	55.0	
Laem Ta Chi	06	57	00	101	17	36	29.4	

สรุปผลการตรวจอุตุนิยมวิทยาของสถานีตรวจอากาศชายทะเล ประจำเดือน ตุลาคม ๒๕๑๐

Monthly Summary of Meteorological Observations for Coastal Stations for Month of October 1967

Coastal Station	เมฆ / Clouds				
	จำนวนวันที่มี / Number of days with				
	Clear	Partly cloudy (1—4 oktas)	Cloudy (5—7 oktas)	Overcast (8 oktas)	Mean cloudiness (0—8 oktas)
San Don	N O O B S E R V A T I O N S				
Hin Sampayue	N O O B S E R V A T I O N S				
Ko Phai	-	4	24	3	6.2
Rayong	-	2	24	5	6.5
Ko Chuang	-	6	23	2	5.8
Laem Sing	-	14	16	1	5.0
Laem Ngop	-	3	24	4	6.0
Lang Suan	-	-	19	12	7.3
Ko Prap	-	3	28	-	6.3
Ko Tapao Noi	-	1	22	8	6.7
Laem Ta Chi	-	5	25	1	6.1

สรุปผลการตรวจอุตุนิยมวิทยาของสถานีตรวจอากาศชายทะเล ประจำเดือน ตุลาคม ๒๕๑๐

Monthly Summary of Meteorological Observations for Coastal Stations for Month of October 1967

Station	ทรรศนวิสัย Visibility										จำนวนวันที่มี Number of days with		
	จำนวนครั้งที่มีการตรวจ Number of Observation										Thunder—storm	Lightning	Fog
	<0.05 Km.	0.05—0.1 Km.	0.2—0.5 Km.	0.6—1 Km.	2—4 Km.	5—10 Km.	11—20 Km.	21—30 Km.	31—50 Km.	> 50 Km.			
San Don			N O		O	B	S E	R	V A	T	I O	N S	
Hin Sampayue			N O		O	B	S E	R	V A	T	I O	N S	
Ko Phai	-	-	-	-	-	14	110	-	-	-	11	12	-
Rayong	-	-	-	-	-	93	31	-	-	-	5	2	-
Ko Chuang	-	-	-	-	-	12	112	-	-	-	2	7	-
Laem Sing	-	-	-	-	-	51	73	-	-	-	2	16	-
Laem Ngop	-	-	-	-	-	124	-	-	-	-	-	-	-
Lang Suan	-	-	-	-	6	115	3	-	-	-	6	7	-
Ko Prap	-	-	-	-	-	124	-	-	-	-	2	-	2
Ko Tapao Noi	-	-	-	-	-	90	34	-	-	-	1	14	-
Laem Ta Chi	-	-	-	-	-	33	91	-	-	-	1	2	-

Note :— Each of stations observed 4 times per day.

สรุปผลการตรวจอุตุนิยมวิทยาของสถานีตรวจอากาศชายทะเล ประจำเดือน ตุลาคม ๒๕๑๐

Monthly Summary of Meteorological Observations for Coastal Stations for Month of October 1967

Station	ลักษณะทะเลและคลื่นใต้น้ำ State of sea and swell								
	จำนวนวันที่มี Number of days with								
	Calm 0—0.1 m.	Smooth 0.1—0.5 m.	Slight 0.5—1.25 m.	Moderate 1.25—2.5 m.	Rough 2.5—4 m.	Very rough 4—6 m.	High 6—9 m.	Very high 9—14 m.	Swell
San Don		N O O B S E R V A T I O N S							
Hin Sampayue		N O O B S E R V A T I O N S							
Ko Phai	-	1	12	18	-	-	-	-	16
Rayong	-	-	31	-	-	-	-	-	-
Ko Chuang	2	12	16	1	-	-	-	-	11
Laem Sing	-	15	13	3	-	-	-	-	31
Laem Ngop	-	4	20	7	-	-	-	-	-
Lang Suan	-	10	16	5	-	-	-	-	31
Ko Prap	28	3	-	-	-	-	-	-	-
Ko Tapao Noi	-	7	20	4	-	-	-	-	25
Laem Ta Chi	6	6	16	3	-	-	-	-	25

กรมอุตุนิยมวิทยา

สำนักนายกรัฐมนตรี

รายงานอุตุนิยมวิทยาประจำเดือน

ปีที่ ๓๒ ฉบับที่ ๑๑

พฤศจิกายน ๒๕๑๐

METEOROLOGICAL DEPARTMENT

OFFICE OF THE PRIME MINISTER

MONTHLY METEOROLOGICAL BULLETIN

Vol. 32 Part 11

November 1967

พลเรือโท สนิธ เวสารัชชนันท์

อธิบดี

• มกราคม ๒๕๑๑
จำนวน ๒๐๐ เล่ม

Sanit Vesa-rajananda

Vice Admiral, Director General

กรมอุตุนิยมวิทยา

สำนักนายกรัฐมนตรี

รายงานอุตุนิยมวิทยาประจำเดือน

ปีที่ ๓๒ ฉบับที่ ๑๑

พฤศจิกายน ๒๕๑๐

METEOROLOGICAL DEPARTMENT

OFFICE OF THE PRIME MINISTER

MONTHLY METEOROLOGICAL BULLETIN

Vol. 32 Part 11

November 1967

พลเรือโท สนิธ เวสารัชชนันท์

อธิบดี

Sanit Vesa-rajananda

Vice Admiral, Director General

Publication of this report was supported by the Research and Development Field Unit — Thailand, Advanced Research Projects Agency, Office of the Secretary of Defense, United States Government.

สารบาญ

INDEX

หน้า
Page

คำนำ
Introduction ... ... ก *A*

บัญชีแสดงรายการที่ตั้งสถานีตรวจอากาศ
List of Meteorological Stations with their Geographical Positions 1

ลมฟ้าอากาศ
A Summary 2

รายงานผลการตรวจรายชั่วโมงประจำเดือนของสถานีกลางกรุงเทพ ฯ สำหรับ
Hourly values for Central Stations, Bangkok of

ความกดอากาศ *Pressure*

ความชื้นสัมพันธ์ *Relative Humidity*

อุณหภูมิ *Temperature*

ลม *Surface wind*

ฝน *Rainfall* 4

รายงานผลการตรวจเฉพาะเวลา 0700 1000 1300 1600
Observation at fixed hours of

ทรรศนวิสัย *Visibility*

จำนวนเมฆ *Amount of Clouds*

ชนิดของเมฆ *Form of Clouds* 10

รายงานค่าเฉลี่ยประจำวันและประจำเดือนของผลการตรวจอุตุนิยมวิทยาต่าง ๆ และสรุปผลการตรวจประจำเดือนของสถานีกลางกรุงเทพ ฯ
Daily and Monthly values of Meteorological Elements and Monthly Summary of Central Stations, Bangkok 11

สรุปผลการตรวจอุตุนิยมวิทยาประจำเดือนของบางสถานี
Summary of Observations of some selected Stations 14

รายงานฝนประจำเดือน
Monthly Rainfall report 27

สรุปผลการตรวจลมประจำเดือนของสถานีกลางกรุงเทพ ฯ
Wind - rose of Central Stations, Bangkok 29

สรุปผลการตรวจลมประจำเดือนของสถานีสัตหีบ
Wind - rose of Sattahip 30

สรุปผลการตรวจอุตุนิยมวิทยาของสถานีชายทะเล
Summary of Meteorological Observations for Coastal Stations 31

คำนำ

PREFACE

1. สถานีตรวจอากาศกลางกรุงเทพ ฯ แห่งกองสถานีตรวจอากาศ กรมอุตุนิยมวิทยา ตั้งอยู่ที่ถนนสุขุมวิท จังหวัดพระนคร ในแลต. 13° 44' น. ลอง. 100° 30' อ. สูงของบาโรเมตรจากระดับทะเล 16.37 เมตร เวลาที่ใช้ในการตรวจอุตุนิยมวิทยาใช้เวลากรุงเทพ ฯ และมีการตรวจอุตุนิยมวิทยาทุกชั่วโมง สำหรับสถานีอื่น ๆ ได้มีรายการแจ้งอยู่ในตารางแล้วและส่วนมากทำการตรวจวันละ 8 เวลาเท่านั้น

The Central Meteorological Station in Bangkok is situated at Lat. 13° 44' *N., Long.* 100° 30' *E., height of barometer* 16.37 *metres above Mean Sea-level. For all readings local standard time is used* (105 *th. degree M. E. G.*) *and hourly observations are maintained. For other stations generally eight observations are made at* 3 *hour intervals from* 0100 *to* 2200.

2. ความกดอากาศได้แก้อุณหภูมิ แลตติจูด และระดับทะเลแล้ว
Barometric readings are corrected for temperature, latitude and Mean Sea-level.

3. ทิศและความเร็วลมเป็นรายชั่วโมง ตรวจโดยเครื่องวัดลมชนิดอัตโนมัติแบบไดนส์
Hourly directions and velocities of the wind are taken from the record sheets of the Dines Pressure Tube Anemograph.

4. เธอร์โมเมตรทุกชนิดได้ติดตั้งไว้ในเรือนเธอร์โมเมตรแบบสเตเวนสัน
All thermometers are installed in Stevenson screen.

5. เครื่องหมายลมฟ้าอากาศและปรากฏการณ์บางอย่างทางอุตุนิยมวิทยา ในช่องหมายเหตุลมฟ้าอากาศใช้แบบสากล มีความหมายดังต่อไปนี้ :-
International Symbols are used in registering the state of weather and other meteorological phenomena.

B

○ ท้องฟ้าไม่มีเมฆ **Clear**

◑ ท้องฟ้ามีเมฆบางส่วน **Partly cloudy**

◐ ท้องฟ้ามีเมฆมาก **Cloudy**

● ท้องฟ้ามีเมฆเต็ม **Overcast**

∞ ฟ้าหรัวแห้ง ทรรศนวิสัยเกินกว่า 1000 เมตร **Haze**

↘ ฟ้าแลบในระยะไกล **Lightning**

= ฟ้าหรัวชื้น (หมอกบาง) ทรรศนวิสัยตั้งแต่ 1000 เมตร ถึง 2000 เมตร **Mist**

≡ หมอก ทรรศนวิสัยต่ำกว่า 1000 เมตร **Fog**

∀ พายุฝน **Squall**

◉ ฝนละออง **Drizzle**

◉ ฝน **Rain**

⊕ ฝนผ่าน **Shower**

⊕ ฝนผ่านหรือฝนที่มีลูกเห็บเล็กน้อยหรือปานกลาง **Shower with slight or moderate hail**

ᚱ พายุฟ้าคะนอง **Thunderstorm**

ᚱ̇ พายุฟ้าคะนองอย่างอ่อนมีฝน **Slight thunderstorm**

ᚱ̂ พายุฟ้าคะนองอย่างอ่อนมีลูกเห็บ **Slight thunderstorm with hail**

ᚱ̇ พายุฟ้าคะนองอย่างปานกลางมีฝน **Moderate thunderstorm**

ᚱ̂ พายุฟ้าคะนองอย่างปานกลางมีลูกเห็บ **Moderate thunderstorm with hail**

ᚱ̇ พายุฟ้าคะนองอย่างแรงมีฝน **Heavy thunderstorm**

ᚱ̂ พายุฟ้าคะนองอย่างแรงมีลูกเห็บ **Heavy thunderstorm with hail**

(ᚱ) พายุฟ้าคะนองไม่ผ่านสถานี **Distant thunderstorm**

⊕ อาทิตย์ทรงกลด **Solar halo**

ᗡ จันทร์ทรงกลด **Luna corona**

△ ลูกเห็บ **Hail**

⌒ น้ำค้าง **Dew**

กรมอุตุนิยมวิทยา
สำนักนายกรัฐมนตรี
พลเรือโท สนิธ เวสารัชชนันท์
อธิบดี

Meteorological Department
Office of the Prime Minister
Sanit Vesa-rajananda
Vice Admiral, Director-General

บัญชีแสดงรายการที่ตั้งสถานีตรวจอากาศ

List of Meteorological Stations with their Geographical Positions

สถานี Station	ตำบลที่ตั้งสถานี Geographical Positions				
	แลต. Lat. °	น. N. '	ลอง. Long. °	อ. E. '	สูงเป็นเมตร Alt. in m.
Chiangrai	19	55	99	50	416
Pai	19	20	98	50	540
Mae Hongson	19	18	97	50	271
Chiangmai	18	47	98	59	314
Nan	18	47	100	47	201
Lampang	18	15	99	30	243
Phrae	18	10	99	50	157
Mae Sariang	18	10	97	50	314
Uttaradit	17	37	100	08	63
Loei	17	32	101	30	211
Nakhon Phanom	17	30	104	20	140
Udon Thani	17	26	102	46	178
Sakon Nakhon	17	10	104	09	160
Tak	16	51	99	07	115
Phitsanulok	16	50	100	16	50
Mae Sot	16	40	98	33	210
Mukdahan	16	33	104	44	138
Phetchabun	16	25	101	08	114
Khon Kaen	16	20	102	51	157
Roi Et	16	03	103	41	140
Nakhon Sawan	15	48	100	10	28
Chaiyaphum	15	45	102	02	—
Ubon Ratchathani	15	15	104	53	123
Nakhon Ratchasima	14	58	102	07	181
Surin	14	53	103	29	145
Lopburi	14	48	100	37	13
Suphanburi	14	30	99	50	7
Prachinburi	14	10	101	10	7
Sap Muang	14	07	101	04	284
Kanchanaburi	14	01	99	32	28
Don Muang	13	55	100	36	10
Aranyaprathet	13	42	102	35	44
Pom Phrachunlachomklao	13	32	100	35	3
Chonburi	13	22	100	59	6
Ko Sichang	13	09	100	49	26
Sattahip	12	39	100	53	55
Chanthaburi	12	37	102	07	5
Hua Hin	12	34	100	48	3
Prachuap Khirikhan	11	48	99	48	5
Khlong Yai	11	47	102	53	4
Chumphon	10	27	99	15	3
Ranong	09	58	98	38	35
Ban Don	09	08	99	18	3
Nakhon Si Thammarat	08	25	99	58	5
Phuket	07	58	98	24	3
Trang	07	24	99	31	3
Songkhla	07	11	100	37	4
Narathiwat	06	26	101	50	4

ภาวะดินฟ้าอากาศทั่วไป

ความกดอากาศ ลมและฝน

อากาศของประเทศไทยในเดือนพฤศจิกายนอยู่ในระหว่างต้นฤดูหนาว โดยมีบริเวณความกดอากาศสูงจากประเทศจีน แผ่ลงมาปกคลุมตอนบนของประเทศ และมีลมมรสุมตะวันออกเฉียงเหนือพัดผ่านเป็นครั้งคราว ทำให้ตอนบนของประเทศมีอากาศโปร่งเป็นส่วนมากและเย็นลงเป็นลำดับ สำหรับภาคใต้ มีฝนชุกหนาแน่นในช่วงกลางและช่วงปลายเดือน โดยเฉพาะบริเวณชายฝั่งของอ่าวไทยฝั่งตะวันออก

ระยะแรกของช่วงต้นเดือน ปรากฏว่าบริเวณความกดอากาศสูงจากประเทศจีนทวีกำลังแรงขึ้น และแผ่ลงมาปกคลุมถึงประเทศไทย แล้วอ่อนกำลังลงในระยะต่อมา นอกจากนี้ ในระยะหลังของช่วงต้นเดือนนี้ พายุไต้ฝุ่น "เฟรด้า" ในทะเลจีนใต้เคลื่อนตัวทางตะวันตก และขึ้นฝั่งเวียดนามใต้แถบเมืองนาตรัง ตลอดช่วงนี้ อากาศโปร่งเป็นส่วนมากในบริเวณตอนบนของประเทศ เว้นแต่มีฝนเล็กน้อยเป็นบางแห่งในภาคเหนือ ส่วนภาคใต้มีฝนเล็กน้อยถึงปานกลางเป็นแห่ง ๆ

ระยะแรกของช่วงกลางเดือน พายุไต้ฝุ่น "เฟรด้า" ซึ่งอ่อนกำลังลงเป็นพายุดีเปรสชั่นได้เคลื่อนตัวเข้าสู่ภาคตะวันออกเฉียงเหนือและตอนใต้ของภาคเหนือ แล้วสลายตัวไปในที่สุด ลักษณะอากาศเช่นนี้ทำให้มีฝนเล็กน้อยถึงปานกลางเกือบทั่วไปในภาคตะวันออกเฉียงเหนือ ภาคเหนือและภาคกลาง และมีฝนตกหนักเป็นบางแห่ง ในระยะหลังของช่วงกลางเดือนนี้ ปรากฏว่าบริเวณความกดอากาศสูงจากประเทศจีนได้มีกำลังแรงขึ้นและแผ่ลงมาปกคลุมถึงประเทศไทยอีก ส่วนภาคใต้ตลอดช่วงนี้ มีฝนหนาแน่นขึ้น โดยมีฝนตกหนักถึงหนักมากเป็นแห่ง ๆ ในบริเวณตั้งแต่ใต้ชุมพรลงไป

ในช่วงปลายเดือน บริเวณความกดอากาศสูงมีกำลังค่อนข้างแรงจากประเทศจีนแผ่ลงมาปกคลุมตอนบนของประเทศอีกเกือบตลอดช่วง ทำให้ตอนบนของประเทศมีอากาศโปร่งเป็นส่วนมาก แต่มีฝนเล็กน้อยเป็นบางแห่งในระยะหลังของช่วงนี้ สำหรับภาคใต้ ตลอดช่วงนี้ยังคงมีฝนหนาแน่นทั่วไป กับมีฝนหนักถึงหนักมากหลายแห่งทางฝั่งตะวันออก ตั้งแต่ใต้ชุมพรลงไป ทั้งนี้เนื่องจากมีบริเวณความกดอากาศต่ำก่อตัวขึ้นและเคลื่อนผ่านแหลมมลายู

อุณหภูมิ

ในตอนปลายสัปดาห์ที่สองของเดือนนี้ อากาศได้เย็นลงในบริเวณตอนเหนือของประเทศ ทำให้ภาคเหนือตอนเหนือมีอุณหภูมิเฉลี่ยอยู่ในระดับต่ำกว่าค่าปกติเล็กน้อย ส่วนภาคอื่น อุณหภูมิเฉลี่ยสูงกว่าค่าปกติไม่เกิน ๑°ซ.(๑.๘°ฟ.) อุณหภูมิต่ำที่สุดวัดได้ ๑๓.๔°ซ.(๕๖.๑°ฟ.)ที่เชียงรายเมื่อวันที่ ๑๐ อุณหภูมิสูงที่สุดวัดได้ ๓๕.๐°ซ.(๙๕.๐°ฟ.)ที่นครราชสีมาเมื่อวันที่ ๘.

GENERAL WEATHER CONDITION

Pressure, Wind and Rainfall

During the month of November, the wedge of high pressure from China extended to cover the northern portion of the country. The northeast monsoon occasionally prevailed over the area causing fair and cool weather. However, in the southern part copious rain occurred during the middle and the end of the month, particularly in the east coast of the gulf.

At the beginning of the early period of the month, the anticyclone over China intensified and extended to cover Thailand and then weakened in the latter of the period. At the end of the early period of the month, typhoon "Freda" in the South China Sea moved westward and landed over the east coast of Vietnam in the vicinity of Nha-Trang. Mainly fair weather occurred in the Upper Thailand throughout the period, except for isolated showers in the northern part at the beginning of the period. Scattered light to moderate rains occurred in the southern part.

At the early of the middle period of the month, typhoon "Freda" weakened to be a tropical depression. Then, it dissipated after moving through the northeastern part and the southern portion of the northern part. This condition caused almost widespread light to moderate rains with isolated heavy rain in the northern, northeastern and central parts. At the end of the middle period, the anticyclone over China intensified and spread to cover Thailand. Throughout the period, copious rains with scattered heavy to very heavy rain were experienced in the southern part from Chumphon southward.

At the latter period of the month, rather active anticyclone still covered the Upper Thailand almost throughout the period. This condition caused cool and fair weather, except for isolated light rainshowers at the end of the period. Owing to the low cell developed and moved across the Malay Peninsula, copious rains with scattered heavy to very heavy rain were experienced in the southern part especially in the east coast from Chumphon southward.

Temperature

Average temperature in the northern portion of the northern part was slightly below normal due to the covering of cool spell at the end of the second week. In the other parts, temperatures were above normal but not exceeding 1°C. (1.8°F.). Extreme temperatures were 13.4°C. (56.1°F.) at Chiangrai on the 10th and 35.0°C. (95.0°F.) at Nakhon Ratchasima on the 8th.

กรุงเทพฯ พฤศจิกายน ๒๕๑๐ Bangkok November 1967

ความกดอากาศรายชั่วโมงประจำวัน เป็นมิลลิบาร์ 1000 + จำนวนในตาราง

Barometric Pressure at Sea—level in Millibars 1000 + the numbers in the tables

Time / Date	เวลากรุงเทพ ฯ 0100	0200	0300	0400	0500	0600	0700	0800	0900	1000	1100	1200
										Bangkok Standard Time		
1	09.98	09.84	09.58	09.58	09.84	10.64	11.58	12.54	12.94	13.09	12.64	11.68
2	11.74	11.34	11.04	11.04	11.44	11.74	12.54	13.34	13.94	14.14	13.04	11.74
3	12.14	11.58	10.88	10.48	10.64	11.68	12.24	13.09	13.44	13.74	13.18	12.24
4	11.04	10.54	10.14	10.24	10.38	10.94	11.74	12.54	12.78	12.64	11.84	11.04
5	10.94	10.48	09.98	09.98	10.19	10.94	11.49	11.98	12.64	12.64	12.24	11.34
6	10.48	09.84	09.74	09.84	10.14	10.54	11.34	11.74	12.24	12.14	11.34	10.14
7	08.94	08.54	08.19	08.38	08.78	09.44	09.84	10.78	11.04	11.04	10.64	09.74
8	09.44	09.18	08.74	08.78	09.18	09.44	10.54	11.18	11.68	11.49	10.64	09.74
9	09.04	08.38	08.24	08.38	08.78	09.34	10.24	11.04	11.18	10.78	10.29	09.58
10	08.54	08.14	07.74	07.58	07.74	07.98	08.78	09.74	10.94	10.94	10.24	09.34
11	08.64	08.54	08.14	07.58	07.74	08.38	09.04	09.74	10.64	10.88	10.54	09.74
12	10.24	09.84	09.34	09.18	09.74	10.64	11.18	12.14	13.18	13.28	12.38	11.58
13	11.84	11.44	11.18	11.04	11.34	11.74	13.04	13.84	13.84	13.98	13.58	13.18
14	12.94	12.24	11.74	11.34	11.44	11.84	12.94	13.84	14.14	14.20	13.84	12.78
15	12.88	12.14	11.34	11.34	11.34	12.24	12.78	13.49	13.89	13.84	13.44	12.54
16	11.68	11.34	10.78	11.04	11.44	11.58	11.98	12.94	13.58	13.44	13.04	12.08
17	11.84	11.44	10.94	10.54	10.78	11.18	11.58	12.54	13.04	13.44	13.09	11.79
18	11.34	10.64	09.98	09.68	09.58	10.24	11.18	12.24	12.64	13.04	12.38	11.44
19	10.99	10.64	10.38	10.14	10.24	10.94	11.58	12.48	12.78	12.94	12.54	11.84
20	11.74	11.09	10.88	11.04	11.58	11.98	12.94	13.84	14.69	14.94	14.38	13.74
21	12.99	12.78	12.64	12.64	12.94	13.44	14.24	14.78	15.44	15.74	15.04	14.38
22	13.74	13.44	13.09	12.64	12.78	13.18	14.24	14.88	15.18	15.44	14.78	13.84
23	12.94	12.64	12.38	12.19	12.64	13.04	13.18	14.29	14.78	14.78	13.98	13.04
24	12.19	11.84	11.34	11.04	11.04	11.34	11.98	12.78	13.44	13.44	12.78	12.08
25	11.18	10.19	09.58	09.44	09.74	09.84	10.54	11.58	11.98	12.08	11.18	10.38
26	10.08	09.58	09.04	08.54	09.04	09.34	09.84	10.54	11.44	11.88	11.04	10.14
27	09.44	09.18	09.04	08.94	09.34	09.74	10.78	11.49	11.79	11.79	11.18	10.54
28	10.08	09.58	09.04	08.94	09.18	09.84	10.24	11.34	11.58	11.18	10.54	09.68
29	09.28	08.94	08.54	08.54	08.94	09.58	09.84	11.18	11.74	11.79	11.48	10.38
30	09.98	09.18	08.64	08.48	08.38	08.24	09.18	10.29	10.78	10.54	10.14	09.45
Mean	10.94	10.49	10.08	09.95	10.21	10.70	11.42	12.27	12.78	12.84	12.24	11.37

Time / Date	1300	1400	1500	1600	1700	1800	1900	2000	2100	2200	2300	2400
1	10.78	09.74	09.09	08.78	08.78	09.28	10.24	11.09	11.98	12.38	12.24	12.14
2	11.18	09.84	09.04	08.94	08.78	08.94	10.08	11.04	11.84	12.48	12.54	12.38
3	11.18	10.24	09.44	09.18	09.34	09.44	10.14	10.94	11.34	11.49	11.74	11.68
4	10.14	09.34	08.78	08.64	08.78	09.18	09.39	10.54	11.04	11.34	11.39	11.04
5	10.38	09.18	08.38	08.14	08.54	08.94	09.44	09.98	10.69	10.94	10.99	10.94
6	09.04	08.14	07.18	06.94	07.18	07.84	08.38	09.04	09.68	09.79	09.58	09.34
7	08.78	07.74	07.18	07.04	07.34	07.84	08.14	08.94	09.49	09.58	09.44	09.44
8	08.78	08.14	07.44	07.28	07.34	07.89	08.24	09.34	09.74	09.98	09.98	09.74
9	08.19	07.34	07.18	07.18	07.58	07.84	08.54	09.34	09.68	09.74	09.84	08.99
10	08.64	07.44	06.54	06.54	06.78	07.34	07.89	08.94	09.18	09.28	09.04	08.78
11	08.54	07.74	06.99	06.64	06.94	07.74	08.59	09.18	10.08	10.54	10.59	10.54
12	10.54	09.68	08.64	08.94	08.94	10.14	10.38	10.64	11.44	11.74	11.98	11.98
13	11.89	10.54	10.24	10.24	10.14	10.64	11.74	12.54	13.44	13.74	13.79	13.34
14	11.84	10.94	10.14	09.84	09.98	10.24	11.28	12.54	12.94	13.18	13.28	13.04
15	11.44	10.54	09.98	09.84	10.14	10.64	11.18	11.98	12.14	12.48	12.29	11.08
16	11.34	10.54	09.84	09.58	09.74	09.98	10.24	10.94	11.58	12.24	12.38	12.24
17	10.78	09.98	09.49	09.34	09.74	10.38	10.78	11.44	11.74	11.98	12.14	11.98
18	10.78	09.44	08.94	08.78	08.78	09.04	10.08	10.78	11.34	11.58	11.58	11.44
19	10.78	09.58	08.78	08.38	08.64	09.04	10.14	11.34	11.84	12.14	12.14	12.14
20	12.99	11.98	11.49	11.34	11.34	11.74	12.24	12.78	13.44	13.78	13.74	13.34
21	13.34	12.29	11.84	11.68	12.14	12.64	13.18	13.74	14.14	14.54	14.54	14.38
22	12.78	11.58	11.18	11.18	11.34	11.84	12.24	13.04	13.58	14.24	13.98	13.58
23	12.38	11.44	10.94	10.38	10.54	10.94	11.39	12.24	12.38	12.64	12.38	12.38
24	11.04	10.14	09.44	08.94	09.18	09.74	10.24	10.94	11.34	11.44	11.74	11.44
25	09.44	08.88	07.98	07.74	08.24	08.78	09.28	10.29	10.94	11.18	10.88	10.54
26	09.04	07.98	07.34	07.04	07.44	08.54	09.04	09.84	10.38	10.64	10.38	10.08
27	09.58	08.54	07.98	07.74	07.98	08.64	08.78	10.24	10.78	10.99	10.78	10.64
28	08.69	07.74	06.94	06.64	06.94	08.14	08.38	09.34	09.84	10.14	10.19	09.98
29	08.78	07.98	06.94	06.64	07.44	08.14	08.78	09.44	10.24	10.54	10.38	09.98
30	07.98	06.78	06.14	06.14	06.25	07.18	07.84	08.38	09.74	09.74	09.84	10.24
Mean	10.37	09.35	08.72	08.52	08.74	09.29	09.88	10.69	11.27	11.55	11.53	11.29

กรุงเทพฯ พฤศจิกายน ๒๕๑๐ Bangkok November 1967

อุณหภูมิของอากาศเป็นองศาเซนติเกรด

Air Temperature in Degrees Centigrade

Time / Date	เวลากรุงเทพ ฯ 0100	0200	0300	0400	0500	0600	0700	0800	0900	1000	1100	1200
	Bangkok Standard Time											
1	26.4	26.3	26.0	25.7	25.7	25.8	26.5	27.9	29.6	31.6	31.4	31.7
2	26.6	26.3	26.0	25.8	25.8	25.7	25.7	27.3	29.5	30.5	32.0	32.2
3	26.0	25.8	25.5	25.0	24.5	24.0	24.0	26.5	28.0	29.4	30.0	30.0
4	26.6	26.1	25.5	24.7	24.2	23.8	24.0	26.0	27.8	29.5	30.5	30.6
5	25.6	25.6	25.4	25.5	25.3	25.0	25.0	26.6	28.5	30.1	30.6	30.8
6	26.1	25.8	25.5	25.0	25.0	24.9	25.5	27.9	29.5	30.5	31.0	31.5
7	26.5	26.1	25.6	25.1	24.9	24.6	24.7	26.5	28.5	31.4	31.5	32.0
8	26.0	25.8	25.5	25.4	25.3	25.2	25.3	27.0	29.0	29.6	30.6	30.6
9	26.0	25.8	25.5	25.5	25.4	25.2	25.4	28.0	28.7	29.9	30.5	30.8
10	26.2	26.1	26.0	26.0	26.0	26.0	25.6	27.0	28.7	30.3	31.1	31.7
11	27.0	27.0	27.0	27.0	26.8	26.5	26.2	27.6	28.1	28.2	28.6	30.4
12	26.5	26.0	25.7	25.5	25.1	24.7	25.0	26.4	26.8	26.9	27.9	27.1
13	25.1	25.1	25.0	24.8	24.7	24.5	25.0	26.1	26.4	27.0	27.9	27.9
14	25.0	24.6	24.2	23.8	23.7	23.5	23.9	25.0	28.0	29.4	29.5	29.8
15	24.6	24.3	23.9	23.6	23.5	23.1	23.4	25.3	27.5	29.4	29.6	30.2
16	24.6	24.3	24.1	24.0	24.0	24.1	24.2	25.3	28.0	29.6	29.0	29.5
17	25.5	24.9	24.5	24.0	24.0	24.0	24.0	26.1	27.6	28.9	29.3	30.0
18	24.8	24.4	23.9	23.5	23.0	22.6	23.0	26.9	28.1	28.7	29.0	29.7
19	24.9	24.5	24.0	23.6	23.3	23.0	22.9	26.2	29.0	30.0	30.0	30.1
20	25.8	26.0	25.6	24.8	24.2	23.7	23.7	27.1	28.6	28.8	29.9	30.3
21	24.0	23.5	23.0	22.8	22.6	22.4	22.5	25.1	26.7	28.2	28.7	29.2
22	24.6	24.0	23.6	23.3	22.8	22.2	22.2	24.8	26.9	27.7	28.5	29.6
23	24.7	24.1	23.6	23.5	23.2	22.9	23.0	24.5	27.0	28.8	29.8	30.5
24	25.6	25.0	24.4	24.2	23.9	23.6	23.7	25.8	27.2	29.0	30.6	31.5
25	26.0	25.6	25.2	24.9	24.7	24.5	24.2	26.7	28.7	31.0	31.1	31.9
26	26.1	25.6	25.4	25.0	24.5	24.1	24.0	25.4	27.7	28.2	29.6	30.4
27	25.0	24.5	24.0	23.6	23.5	23.3	23.3	24.1	27.0	27.5	29.4	29.5
28	24.5	24.4	24.3	24.2	24.0	23.8	24.0	25.0	26.6	27.6	29.3	30.5
29	25.5	25.1	24.8	24.5	24.2	24.0	24.0	26.8	29.0	29.4	30.1	31.0
30	25.2	25.2	25.1	25.0	24.8	24.6	24.6	26.4	28.4	29.4	30.8	31.4
Mean	25.6	25.3	24.9	24.6	24.4	24.2	24.3	26.2	28.0	29.2	29.9	30.4

Time / Date	1300	1400	1500	1600	1700	1800	1900	2000	2100	2200	2300	2400
1	32.0	31.8	31.9	32.4	31.7	30.9	29.7	29.0	28.7	28.0	27.6	27.0
2	32.6	32.6	32.8	32.5	32.0	30.5	29.8	29.0	28.9	23.9	24.9	26.1
3	30.5	31.5	31.5	31.5	31.0	29.2	28.6	28.2	28.0	27.5	27.4	27.2
4	31.2	31.4	31.0	31.5	31.4	29.5	28.4	27.5	27.1	26.8	26.5	26.1
5	31.1	31.7	31.7	31.5	31.0	30.0	28.8	28.5	28.1	27.2	27.4	26.5
6	32.0	32.5	32.8	32.6	31.5	30.0	29.4	28.5	27.9	27.3	27.0	26.8
7	32.5	33.2	32.5	32.8	31.5	30.2	29.5	28.1	27.5	27.0	26.5	26.2
8	30.7	28.3	29.4	29.5	30.3	29.1	28.4	27.2	27.0	26.8	26.5	26.0
9	31.9	32.4	31.9	31.6	31.7	31.0	29.6	28.6	28.1	27.9	27.1	26.1
10	31.8	32.5	32.5	32.5	31.4	30.0	29.0	28.5	28.4	28.0	27.4	27.1
11	30.8	30.0	30.9	30.0	30.7	29.4	28.6	27.9	27.5	27.0	27.1	26.8
12	28.4	26.2	26.1	26.9	27.1	26.0	25.1	24.8	24.6	24.8	24.8	24.8
13	28.0	28.1	28.1	28.7	27.5	27.7	27.0	26.0	25.6	25.4	25.4	25.3
14	30.0	30.5	31.2	31.0	30.0	28.6	27.9	27.0	26.5	26.0	25.4	25.1
15	30.4	30.8	31.0	31.0	29.6	28.5	27.6	26.9	26.4	25.9	25.5	25.1
16	29.5	29.9	30.6	30.8	29.9	29.0	28.1	27.4	26.5	26.2	26.0	25.6
17	31.0	30.6	29.7	30.7	29.7	28.3	27.8	27.4	27.0	26.4	26.0	25.5
18	30.5	30.7	30.8	31.1	29.4	28.2	27.7	27.0	26.5	26.4	25.9	25.6
19	30.5	30.5	31.0	31.0	30.8	29.4	28.3	27.2	26.7	26.5	26.3	26.1
20	30.3	31.2	31.9	31.7	30.5	29.0	28.2	27.5	27.3	26.5	25.5	24.8
21	29.6	30.4	30.6	30.8	30.2	29.0	27.5	26.7	26.3	26.0	25.0	25.0
22	30.4	30.3	31.2	30.7	30.3	28.2	27.5	26.8	26.0	25.8	25.4	25.0
23	31.6	31.5	32.0	32.4	31.2	30.2	28.9	28.0	27.5	27.2	26.5	26.0
24	32.1	32.1	33.0	32.5	32.0	30.0	29.2	28.5	28.0	27.5	27.3	26.6
25	31.9	32.4	32.7	32.3	31.6	30.5	29.3	28.6	28.5	27.5	26.7	26.5
26	31.1	31.1	30.8	31.5	30.2	29.1	28.1	27.4	26.9	26.2	25.9	25.6
27	30.0	29.6	29.2	29.0	28.5	27.5	27.2	26.9	26.0	25.4	24.9	24.6
28	31.1	31.5	32.2	32.5	31.2	26.4	25.8	25.8	26.0	26.0	25.6	25.5
29	31.6	31.3	32.3	31.1	30.5	29.8	27.0	27.0	26.2	25.5	25.5	25.5
30	31.8	31.3	31.9	30.6	29.8	29.1	28.7	28.7	23.3	24.0	24.2	24.5
Mean	30.9	30.9	31.2	31.2	30.5	29.1	28.2	27.6	27.0	26.4	26.1	25.9

กรุงเทพฯ พฤศจิกายน ๒๕๑๐ Bangkok November 1967

ความชื้นสัมพันธ์รายชั่วโมงประจำวันเป็นเรือนร้อย

Hourly Relative Humidity in Percent

Time / Date	เวลากรุงเทพ ฯ 0100	0200	0300	0400	0500	0600	0700	0800	0900	1000	1100	1200
									Bangkok Standard Time			
1	89.0	83.0	83.0	85.0	88.0	91.0	89.0	81.0	74.0	66.0	61.0	59.0
2	87.0	88.0	90.0	92.0	93.0	95.0	93.0	87.0	76.0	68.0	60.0	58.0
3	85.0	84.0	80.0	84.0	88.0	92.0	92.0	70.0	65.0	62.0	64.0	61.0
4	85.0	80.0	76.0	82.0	86.0	87.0	85.0	72.0	64.0	64.0	61.0	59.0
5	85.0	84.0	84.0	87.0	88.0	91.0	91.0	81.0	74.0	67.0	71.0	61.0
6	86.0	86.0	86.0	88.0	88.0	88.0	86.0	71.0	67.0	64.0	64.0	60.0
7	83.0	87.0	92.0	94.0	93.0	94.0	89.0	82.0	72.0	59.0	58.0	57.0
8	91.0	91.0	91.0	91.0	93.0	94.0	94.0	86.0	79.0	75.0	70.0	70.0
9	94.0	92.0	92.0	94.0	94.0	96.0	95.0	84.0	84.0	74.0	70.0	69.0
10	84.0	85.0	88.0	88.0	88.0	88.0	91.0	87.0	70.0	65.0	60.0	58.0
11	79.0	79.0	81.0	79.0	83.0	85.0	74.0	72.0	71.0	69.0	71.0	65.0
12	92.0	94.0	91.0	92.0	91.0	91.0	90.0	86.0	84.0	86.0	81.0	88.0
13	95.0	95.0	95.0	95.0	96.0	97.0	95.0	90.0	88.0	84.0	82.0	82.0
14	91.0	92.0	94.0	95.0	95.0	96.0	94.0	88.0	76.0	70.0	71.0	73.0
15	91.0	92.0	94.0	95.0	94.0	96.0	96.0	85.0	75.0	70.0	69.0	67.0
16	91.0	91.0	92.0	92.0	92.0	91.0	90.0	84.0	76.0	72.0	74.0	71.0
17	85.0	85.0	88.0	90.0	89.0	87.0	90.0	80.0	71.0	66.0	66.0	63.0
18	88.0	90.0	90.0	90.0	90.0	92.0	90.0	72.0	67.0	66.0	64.0	64.0
19	85.0	91.0	91.0	90.0	91.0	92.0	93.0	77.0	66.0	64.0	61.0	61.0
20	86.0	83.0	85.0	93.0	89.0	93.0	94.0	73.0	65.0	63.0	59.0	60.0
21	83.0	86.0	88.0	86.0	88.0	88.0	89.0	75.0	67.0	61.0	60.0	57.0
22	84.0	85.0	86.0	82.0	86.0	88.0	90.0	78.0	69.0	69.0	66.0	60.0
23	85.0	89.0	92.0	92.0	92.0	91.0	89.0	82.0	75.0	67.0	68.0	64.0
24	89.0	89.0	89.0	88.0	90.0	91.0	91.0	81.0	77.0	71.0	67.0	62.0
25	86.0	88.0	89.0	90.0	93.0	93.0	91.0	80.0	73.0	67.0	62.0	62.0
26	85.0	86.0	84.0	86.0	89.0	91.0	92.0	83.0	75.0	71.0	64.0	61.0
27	88.0	87.0	83.0	90.0	89.0	89.0	87.0	85.0	73.0	72.0	66.0	67.0
28	88.0	89.0	90.0	92.0	92.0	91.0	89.0	84.0	78.0	75.0	67.0	64.0
29	86.0	88.0	89.0	93.0	94.0	94.0	95.0	84.0	75.0	71.0	70.0	67.0
30	91.0	91.0	91.0	92.0	92.0	92.0	95.0	89.0	80.0	70.0	67.0	65.0
Mean	87.2	87.7	88.3	89.6	90.5	91.5	90.6	81.0	73.5	68.9	66.5	64.5

Time / Date	1300	1400	1500	1600	1700	1800	1900	2000	2100	2200	2300	2400
1	57.0	58.0	58.0	57.0	61.0	64.0	72.0	80.0	76.0	81.0	80.0	84.0
2	62.0	61.0	60.0	58.0	60.0	67.0	69.0	75.0	76.0	85.0	86.0	84.0
3	59.0	60.0	57.0	57.0	59.0	66.0	68.0	71.0	75.0	78.0	79.0	79.0
4	56.0	54.0	55.0	60.0	55.0	61.0	67.0	73.0	75.0	75.0	79.0	81.0
5	60.0	57.0	57.0	58.0	61.0	66.0	71.0	72.0	72.0	79.0	79.0	84.0
6	57.0	57.0	55.0	57.0	65.0	67.0	68.0	75.0	78.0	79.0	81.0	82.0
7	60.0	56.0	60.0	59.0	63.0	69.0	73.0	81.0	85.0	86.0	88.0	89.0
8	70.0	80.0	80.0	74.0	70.0	78.0	81.0	87.0	87.0	88.0	90.0	94.0
9	67.0	56.0	60.0	62.0	61.0	65.0	73.0	78.0	83.0	83.0	81.0	85.0
10	56.0	55.0	51.0	54.0	57.0	64.0	71.0	74.0	75.0	78.0	79.0	77.0
11	64.0	68.0	60.0	67.0	61.0	68.0	74.0	79.0	81.0	85.0	89.0	90.0
12	83.0	84.0	91.0	89.0	89.0	86.0	91.0	91.0	94.0	94.0	94.0	94.0
13	81.0	82.0	84.0	81.0	88.0	84.0	89.0	88.0	91.0	91.0	92.0	91.0
14	70.0	68.0	66.0	67.0	70.0	75.0	77.0	79.0	82.0	84.0	86.0	87.0
15	66.0	64.0	63.0	64.0	69.0	72.0	77.0	79.0	80.0	83.0	88.0	89.0
16	70.0	70.0	69.0	68.0	68.0	72.0	78.0	82.0	85.0	87.0	88.0	91.0
17	64.0	66.0	69.0	64.0	66.0	69.0	70.0	75.0	78.0	79.0	81.0	85.0
18	64.0	60.0	57.0	55.0	66.0	69.0	72.0	75.0	77.0	78.0	80.0	81.0
19	61.0	61.0	54.0	60.0	61.0	65.0	71.0	77.0	81.0	82.0	84.0	86.0
20	59.0	57.0	55.0	57.0	59.0	61.0	67.0	71.0	73.0	82.0	75.0	79.0
21	60.0	58.0	55.0	58.0	58.0	66.0	72.0	73.0	76.0	78.0	85.0	86.0
22	59.0	60.0	58.0	59.0	59.0	70.0	73.0	75.0	80.0	80.0	82.0	84.0
23	60.0	60.0	57.0	57.0	60.0	66.0	71.0	75.0	77.0	79.0	87.0	89.0
24	60.0	59.0	57.0	59.0	61.0	70.0	74.0	76.0	78.0	82.0	83.0	84.0
25	62.0	60.0	60.0	58.0	62.0	68.0	71.0	74.0	76.0	78.0	87.0	86.0
26	62.0	61.0	63.0	63.0	64.0	69.0	71.0	77.0	79.0	83.0	86.0	86.0
27	64.0	66.0	66.0	67.0	69.0	75.0	77.0	79.0	84.0	85.0	88.0	89.0
28	61.0	62.0	62.0	60.0	65.0	88.0	91.0	91.0	88.0	85.0	87.0	87.0
29	64.0	70.0	66.0	66.0	68.0	72.0	78.0	82.0	85.0	86.0	88.0	90.0
30	63.0	66.0	64.0	70.0	69.0	75.0	78.0	76.0	96.0	92.0	94.0	94.0
Mean	63.4	63.2	62.3	62.8	64.8	70.2	74.5	78.0	80.8	82.8	84.9	86.2

กรุงเทพฯ พฤศจิกายน ๒๕๑๐ Bangkok November 1967

ทิศและกำลังลมรายชั่วโมง (นอต)

Hourly Direction and Force of Surface Winds (Knot)

Time	0100		0200		0300		0400		0500		0600	
Date	Dir.	Force	Dir.	Force	Dir.	Force	Dir.	Force	Dir.	Force	Dir.	Force
1	C	0	C	0	C	0	C	0	C	0	C	0
2	ENE	1	C	0	C	0	C	0	C	0	C	0
3	NNE	3	ENE	2	ENE	4	NE	3	ENE	2	C	0
4	ENE	1	C	0	C	0	C	0	C	0	C	0
5	NNW	2	NNW	4	N	2	NW	1	NNW	1	NNW	1
6	C	0	C	0	C	0	C	0	C	0	ENE	2
7	NW	1	ENE	1	C	0	C	0	C	0	C	0
8	C	0	C	0	C	0	C	0	C	0	C	0
9	C	0	C	0	C	0	C	0	C	0	C	0
10	C	0	C	0	C	0	C	0	C	0	C	0
11	NNW	3	WNW	3	W	3	NNW	5	NNE	1	N	5
12	E	2	E	1	E	3	E	3	S	3	S	1
13	C	0	C	0	C	0	C	0	C	0	C	0
14	N	1	C	0	C	0	C	0	C	0	C	0
15	N	1	N	1	N	1	C	0	C	0	C	0
16	N	1	C	0	N	1	C	0	N	1	NE	2
17	C	0	C	0	C	0	C	0	C	0	C	0
18	C	0	C	0	ESE	1	C	0	C	0	C	0
19	C	0	ENE	1	C	0	C	0	NE	1	C	0
20	NNW	1	N	4	ENE	5	ENE	1	NE	1	NNE	1
21	N	1	C	0	N	1	N	2	N	1	N	1
22	C	0	C	0	NE	2	NE	3	NNE	1	NE	1
23	N	1	N	1	N	1	NNW	1	NNW	1	N	2
24	NNW	1	N	1	N	1	NNW	1	N	1	N	1
25	N	2	N	2	N	2	N	1	N	1	N	1
26	N	1	N	2	N	1	C	0	NNW	1	C	0
27	NNW	1	NNW	1	NNW	1	NNW	1	NNW	1	NW	1
28	C	0	C	0	C	0	C	0	N	1	NNE	1
29	NNE	5	NNE	2	N	1	N	1	C	0	C	0
30	C	0	C	0	C	0	C	0	NNW	1	N	1
Freq.	C	1.0	C	0.9	C	1.0	C	0.8	C	0.3	C	0.7

Time	0700		0800		0900		1000		1100		1200	
Date	Dir.	Force	Dir.	Force	Dir.	Force	Dir.	Force	Dir.	Force	Dir.	Force
1	C	0	C	0	ENE	4	ESE	5	NE	4	E	4
2	C	0	C	0	NNE	3	NE	5	NE	4	NE	1
3	C	0	ENE	3	E	3	NNE	3	NNE	8	NE	6
4	C	0	NE	3	NNE	5	N	3	NE	5	NE	6
5	NNW	1	N	3	NNE	5	NE	4	E	6	E	9
6	ENE	3	E	5	NE	3	NE	3	E	5	NE	5
7	C	0	WNW	1	C	0	NNW	1	N	5	NNE	8
8	C	0	C	0	SSW	1	C	0	S	1	C	0
9	C	0	C	0	N	1	N	1	NE	2	ENE	1
10	C	0	N	5	N	5	NNE	5	N	4	N	6
11	NW	6	NW	5	NNW	4	NNW	6	NNW	1	NNW	2
12	C	0	C	0	N	2	NE	3	NNE	3	NNE	5
13	NNE	1	NE	3	NE	5	E	5	E	6	ESE	4
14	C	0	C	0	N	1	NE	5	NNE	5	NNE	9
15	C	0	N	1	NE	5	NNE	4	NNE	5	E	3
16	NNE	1	N	1	NNE	2	ESE	2	NNE	2	NE	4
17	NNE	2	ENE	6	ENE	7	NE	3	NNE	1	ENE	3
18	ENE	1	ENE	1	NE	6	ENE	5	ENE	5	NNE	5
19	C	0	NE	3	NNE	6	NE	1	NNE	5	E	10
20	C	0	ENE	5	ENE	13	NE	6	NE	5	ENE	6
21	N	1	N	3	NNE	6	ENE	7	NE	5	NE	8
22	NNE	1	ENE	2	ENE	5	NNE	4	N	4	NNE	6
23	N	2	N	4	N	8	NE	5	NNE	1	NNE	1
24	N	1	N	1	NNE	3	N	4	NNE	3	NNE	5
25	N	1	N	1	NE	3	NE	4	ENE	5	ENE	5
26	NNW	3	N	4	N	3	N	4	N	4	N	7
27	NW	3	NNW	5	NNW	8	N	4	NNW	4	NNE	6
28	N	3	N	1	NNW	2	NNW	3	NNW	3	NNW	3
29	NNW	1	NNW	4	NNW	4	NNW	4	NNW	2	N	4
30	N	1	N	1	N	3	N	3	NE	5	NNW	6
Freq.	C	1.1	N	2.4	NNE	4.2	NE	3.7	NNE	3.9	NNE	4.9

กรุงเทพฯ พฤศจิกายน ๒๕๑๐ Bangkok November 1967

ทิศและกำลังลมรายชั่วโมง (นอต)

Hourly Direction and Force of Surface Winds (Knot)

Time / Date	1300		1400		1500		1600		1700		1800	
	Dir.	Force	Dir.	Force	Dir.	Force	Dir.	Force	Dir.	Force	Dir.	Force
1	NE	5	E	4	NE	5	ENE	2	E	1	C	0
2	NE	5	NE	3	NNE	8	N	6	NNE	6	N	1
3	NNE	4	NNE	8	NNE	2	NNE	5	NNE	4	C	0
4	NNE	8	NE	6	NNE	5	NE	4	N	1	C	0
5	ENE	11	NE	9	NE	8	E	5	E	3	NE	1
6	NE	6	ENE	3	NE	2	ENE	1	NNE	3	N	1
7	N	8	NNE	3	NNE	6	N	1	N	4	C	0
8	SSE	3	ESE	3	SE	4	SE	2	SE	2	C	0
9	NE	3	NNE	4	NE	2	NNE	2	NE	1	C	0
10	ENE	6	N	5	N	5	N	6	N	2	NW	5
11	N	4	NNW	3	NNW	6	WNW	5	NW	4	NW	2
12	NE	3	S	6	NNW	1	N	1	NE	5	ESE	11
13	ENE	1	NNE	1	N	1	NNW	4	NNW	4	N	2
14	NNE	3	NE	3	NE	6	NNE	5	N	8	N	4
15	NNE	5	NNE	2	NNE	2	C	0	N	8	N	2
16	ENE	4	NE	3	E	2	NE	2	ENE	2	C	0
17	ENE	1	NNE	5	N	4	NNE	4	N	1	N	1
18	NE	4	E	5	NE	4	N	4	N	3	N	2
19	NNE	8	NNE	8	NNE	8	NNE	2	N	2	C	0
20	NE	5	NNE	5	NNE	3	NNE	5	N	5	C	0
21	ENE	4	NE	2	ENE	6	NE	5	NNE	3	N	1
22	NNE	6	NE	8	NNE	6	N	4	N	1	NNW	5
23	NNE	8	NE	9	NE	8	NNE	8	NNE	2	C	0
24	NNE	7	ENE	6	ENE	4	ENE	1	NNE	1	N	4
25	NNE	7	NNE	4	NNW	4	N	4	NNW	2	NW	1
26	N	5	N	5	N	4	N	4	N	5	NNW	4
27	NNW	6	NNW	4	NNW	7	NW	9	NNW	5	NNW	1
28	NNW	5	N	5	NNW	3	NE	1	C	0	NNW	2
29	NE	5	NNE	4	NNE	4	N	3	C	0	C	0
30	NW	5	N	6	NNW	5	NNW	8	N	2	NNW	1
Freq.	NNE	5.2	NNE	4.7	NNE	4.5	N	3.8	N	3.0	C	1.7

Time / Date	1900		2000		2100		2200		2300		2400	
	Dir.	Force	Dir.	Force	Dir.	Force	Dir.	Force	Dir.	Force	Dir.	Force
1	C	0	C	0	ENE	1	ESE	2	E	1	ENE	1
2	C	0	NW	1	N	1	N	4	NE	3	NE	4
3	NW	4	WNW	3	NW	5	NNW	1	N	1	C	0
4	NW	3	WNW	1	NW	2	WNW	2	NW	2	NNW	2
5	C	0	NNW	1	C	0	C	0	C	0	C	0
6	NNW	1	NW	1	NW	1	C	0	NNW	1	C	0
7	C	0	C	0	C	0	C	0	C	0	C	0
8	C	0	C	0	C	0	C	0	C	0	C	0
9	C	0	C	0	C	0	C	0	N	10	NW	2
10	NW	4	NNW	1	NNW	1	NNW	2	NNW	1	NNW	3
11	N	1	C	0	E	1	C	0	C	0	ENE	4
12	ENE	4	E	3	C	0	C	0	C	0	C	0
13	N	4	N	1	N	1	N	1	NNE	1	N	1
14	N	4	NNE	5	NNE	5	NNE	3	N	2	N	1
15	N	4	N	3	N	1	NNE	1	N	3	C	0
16	C	0	C	0	C	0	C	0	C	0	C	0
17	C	0	NNW	3	NNW	1	C	0	C	0	C	0
18	N	1	NNW	1	NNW	1	NNW	1	C	0	C	0
19	N	1	NNW	2	NNW	2	N	1	NNE	1	N	1
20	C	0	C	0	N	2	C	0	N	3	N	1
21	N	1	C	0	C	0	C	0	C	0	C	0
22	NNW	4	N	2	N	4	N	1	N	1	N	1
23	N	1	N	1	N	1	N	1	N	1	C	0
24	NNW	4	N	1	N	2	C	0	N	1	N	3
25	W	1	C	0	NW	1	N	2	NNW	1	N	1
26	N	1	N	1	NNW	1	NNW	1	N	1	NNW	1
27	NNW	1	N	2	N	1	N	1	N	1	C	0
28	C	0	N	2	N	2	NNE	1	C	0	NNE	2
29	E	2	E	1	C	0	C	0	C	0	C	0
30	NNW	1	NNW	2	N	1	C	0	C	0	C	0
Freq.	C	1.6	C	1.3	N	1.3	C	0.8	C	1.2	C	0.9

กรุงเทพฯ พฤศจิกายน ๒๕๑๐ Bangkok November 1967

จำนวนฝนรายชั่วโมงเป็นมิลลิเมตร

Hourly Rainfall in Millimetres

Time / Date	เวลากรุงเทพ ฯ 0100	0200	0300	0400	0500	0600	0700	0800	0900	1000	1100	1200
										Bangkok Standard Time		
1												
2												
3												
4												
5												
6												
7												
8												
9												
10												
11												
12												0.2
13												
14												
15												
16												
17												
18												
19												
20												
21												
22												
23												
24												
25												
26												
27												
28												
29												
30												
Total												0.2

Time / Date	1300	1400	1500	1600	1700	1800	1900	2000	2100	2200	2300	2400
1												
2										3.7	0.1	
3												
4												
5												
6												
7												
8		2.7										
9												
10												
11												
12		4.4	3.2									
13												
14												
15												
16												
17												
18												
19												
20												
21												
22												
23												
24												
25												
26												
27												
28						3.4	1.1					
29												
30									17.0	0.4		
Total		7.1	3.2			3.4	1.1		17.0	4.1	0.1	

กรุงเทพฯ พฤศจิกายน ๒๕๑๐ Bangkok November 1967

Date	ทรรศนวิสัยทางนอน (กม.) Horizontal Visibility (Km.) เวลากรุงเทพ ฯ				จำนวนเมฆ (0 – 8) Amount of Clouds (0 — 8) Bangkok Standard Time			
Time	0700	1000	1300	1600	0700	1000	1300	1600
1	8.0	12.8	14.4	16.0	5	2	2	2
2	8.0	16.0	19.2	19.2	3	4	5	4
3	8.0	16.0	20.8	24.0	2	2	3	3
4	8.0	16.0	19.2	20.8	2	2	2	2
5	6.4	16.0	19.2	19.2	3	4	5	4
6	11.2	16.0	19.2	19.2	4	4	4	4
7	6.4	12.8	19.2	19.2	4	4	4	6
8	4.8	12.8	14.4	14.4	5	4	7	5
9	6.4	12.8	14.4	16.0	6	7	7	7
10	8.0	16.0	19.2	19.2	7	5	5	5
11	8.0	11.2	19.2	19.2	7	8	6	6
12	8.0	11.2	12.8	12.8	7	7	7	7
13	8.0	14.4	12.8	14.4	7	7	7	7
14	6.4	12.8	16.0	19.2	5	4	7	7
15	6.4	16.0	24.0	24.0	3	5	6	7
16	11.2	19.2	24.0	22.4	6	6	7	4
17	11.2	16.0	17.6	16.0	5	3	5	6
18	6.4	19.2	19.2	17.6	3	4	3	3
19	6.4	12.8	19.2	19.2	2	2	3	5
20	12.8	19.2	24.0	24.0	5	6	3	3
21	8.0	14.4	16.0	16.0	3	2	2	4
22	6.4	19.2	19.2	16.0	3	3	4	3
23	6.4	16.0	19.2	19.2	2	2	4	6
24	8.0	16.0	22.4	19.2	4	5	6	5
25	8.0	12.8	17.6	20.8	4	2	4	4
26	12.8	16.0	16.0	16.0	5	6	6	6
27	6.4	16.0	16.0	16.0	7	7	7	7
28	8.0	11.2	19.2	19.2	7	7	5	5
29	6.4	12.8	16.0	16.0	5	7	6	7
30	6.4	12.8	20.8	16.0	6	5	5	7
Mean	7.9	14.9	18.3	18.3	4.6	4.5	4.9	5.0

วันที่ Date	ชนิดของเมฆ Form of Clouds			
	0700	1000	1300	1600
1	CuScCbCiCs	CuCs	CuCs	CuCbCs
2	CuScCbCi	CuScCiCs	CuScCbCiCs	CuScCbCi
3	Ci	Ci	CuCi	CuScCi
4	Cs	Cs	CuScCs	CuCs
5	ScAcCs	CuScAcCs	CuScCbAcCiCs	CuScCbAcCiCs
6	CuCbCiCs	CuCiCs	CuCiCs	CuCiCs
7	CiCs	CuCiCs	CuCiCs	CuScCiCs
8	CuCiCs	CuCiCs	CuScCbCiCs	CuScAcCiCs
9	CuScAcCiCs	CuScAcCiCs	CuScAcCiCs	CuScAcCiCs
10	ScAcCiCs	CuCiCs	CuCiCs	CuScAcCiCs
11	ScAcCiCs	CuScAcCiCs	CuScCbAcCiCs	CuScCbAcCiCs
12	CuScCbAcCiCs	CuScAcCiCs	CuScCbAcCiCs	CuScCbAcCiCs
13	CuScAcCiCs	CuScCbAcCiCs	CuScCbAcAsCiCs	CuScCbAcAsCiCs
14	CuScAcCiCs	CuScAcCiCs	CuScCiCs	CuScCiCs
15	AcCi	CuScAcCiCs	CuScAcCiCs	CuScAcCiCs
16	CuScAcCiCs	CuAcCiCs	CuScAcCiCs	CuCbAcCiCs
17	CuScAcCiCs	CuCi	CuCiCs	CuCiCs
18	AcCi	CuAcCi	CuAcCi	CuCi
19	Ci	CuCi	CuScCi	CuScCiCs
20	CuAcCiCs	CuAcCiCs	CuCiCs	CuCiCs
21	CiCs	Ci	Ci	CuCiCs
22	AcCiCs	CuAcCiCs	CuAcCiCs	CuAcCiCs
23	CuAcCi	Ci	CuCiCs	CuScCiCs
24	CuAcCiCs	CuAcCiCs	CuCiCs	CuCiCs
25	CuScAcCiCs	CuCi	CuCi	CuAcCi
26	CuCiCs	AcCiCs	CuAcCiCs	CuAcCiCs
27	AcCiCs	ScCiCs	CuCiCs	CuAcCiCs
28	ScAcCiCs	ScAcCiCs	CuAcCi	CuScAcCiCs
29	CuScCbAcCiCs	CuScAcCiCs	CuScCbAcCiCs	CuScCbAcCiCs
30	ScAcCiCs	CuScAcCiCs	CuCiCs	CuScCbAcCiCs

กรุงเทพฯ พฤศจิกายน ๒๕๑๐ Bangkok November 1967

ค่าเฉลี่ยของผลการตรวจอุตุนิยมวิทยาประจำวันและประจำเดือน

Daily and Monthly Values of Meteorological Elements

Date	Mean Barometric Pressure + 1000mb.	Temperature Max.	Temperature Min.	Temperature Range	Temperature Mean	Relative Humidity	Wind Velocity Extreme	Wind Velocity Mean	Mean Amount of Cloud	Total Rainfall	Mean Visibility	Amount of Evaporation	Weather Remarks
		°C.	°C.	°C.	°C.	%	Knot	Knot	0 — 8	mm.	km.	mm.	
1	10.85	32.8	25.3	7.5	29.0	74.0	14.6	1.6	3.1	-	12.0	2.6	
2	11.42	33.0	23.4	9.6	28.7	76.3	30.2	2.3	3.6	3.8	14.0	2.8	
3	11.31	31.9	23.8	8.1	28.0	72.3	14.6	3.1	3.1	-	16.4	2.1	
4	10.64	31.7	23.6	8.1	27.8	70.5	15.7	2.5	2.3	-	15.0	2.9	
5	10.47	32.1	24.8	7.3	28.2	74.2	21.6	3.2	4.1	-	14.6	2.6	
6	09.65	33.2	24.6	8.6	28.6	73.1	14.0	1.9	3.6	-	14.6	2.8	
7	09.01	33.5	24.5	9.0	28.5	76.2	10.9	1.6	4.6	-	14.6	2.4	
8	09.33	31.5	24.9	6.6	27.7	83.5	9.7	0.7	4.6	2.7	12.4	1.5	
9	09.03	32.6	25.1	7.5	28.5	78.8	18.9	1.2	6.3	-	13.0	2.3	
10	08.50	32.7	25.4	7.3	28.7	72.6	13.0	2.8	5.8	-	15.4	3.7	
11	08.90	31.6	25.8	5.8	28.2	74.8	14.0	3.1	5.5	-	14.2	2.9	
12	10.74	29.3	24.6	4.7	26.0	89.4	20.5	2.5	6.8	7.8	12.2	0.9	
13	12.18	28.9	24.4	4.5	26.4	89.0	10.8	1.9	6.8	-	13.0	1.1	
14	12.19	31.5	23.5	8.0	27.1	81.1	15.0	2.9	5.5	-	14.0	2.1	
15	11.87	31.5	23.0	8.5	27.0	79.9	14.2	2.2	5.0	-	16.4	2.5	
16	11.48	30.9	23.6	7.3	27.1	81.0	11.3	1.3	5.0	-	17.0	1.8	
17	11.33	31.9	23.5	8.4	27.2	76.1	13.5	1.8	5.5	-	15.4	2.7	
18	10.71	31.5	22.4	9.1	27.0	74.9	15.1	2.1	4.1	-	15.6	2.8	
19	10.93	31.6	22.5	9.1	27.3	75.2	15.8	2.6	3.6	-	14.8	2.6	
20	12.63	31.9	23.4	8.5	27.6	72.4	15.1	3.2	4.0	-	17.6	3.0	
21	13.56	30.9	22.2	8.7	26.5	73.0	14.0	2.4	3.1	-	14.6	2.8	
22	13.24	31.4	21.9	9.5	26.6	74.3	15.1	3.0	3.4	-	15.4	2.5	
23	12.50	32.6	22.7	9.9	27.4	76.0	16.6	2.8	4.0	-	15.4	2.4	
24	11.29	33.2	23.4	9.8	28.1	76.2	14.0	2.4	4.8	-	15.6	2.7	
25	10.08	32.7	24.2	8.5	28.5	75.7	14.0	2.3	4.3	-	14.8	2.7	
26	09.51	31.5	23.8	7.7	27.5	76.3	13.0	2.6	5.3	-	14.6	2.9	
27	09.83	30.3	23.1	7.2	26.4	78.8	13.7	3.1	6.5	-	14.0	2.1	
28	09.34	32.5	23.7	8.8	27.0	80.3	20.0	1.7	6.5	4.5	13.6	2.1	
29	09.40	32.3	23.8	8.5	27.6	80.0	21.1	2.0	6.4	-	13.0	2.0	
30	08.73	32.3	23.2	9.1	27.5	81.3	31.9	2.2	6.0	17.4	13.4	1.8	
Totals										36.2		72.1	
Mean	10.69	31.8	23.8	8.0	27.6	77.2	16.1	2.3	4.8		14.6	2.4	
Abs. Max.	15.74	33.5		9.9		97.0	31.9			17.4		3.7	
Days	21st.	7th.		23rd.		13th.	30th.			30th.		10th.	
Abs. Min.	06.14		21.9	4.5		51.0						0.9	
Days	30th.		22nd.	13th.		10th.						12th.	

กรุงเทพ ฯ – BANGKOK

ผลสรุปการตรวจประจำเดือน พฤศจิกายน ๒๕๑๐

Monthly Summary for November 1967

1. ความกดอากาศ – AIR PRESSURE

สูงสุด	**Extreme Maximum**	1015.74	**mb.**	เมื่อ – **on the 21st.**
ต่ำสุด	**Extreme Minimum**	1006.14	**mb.**	เมื่อ – **on the 30th.**
ระยะเปลี่ยนประจำวันสูงสุด	**Max. Diurnal Range**	5.36	**mb.**	เมื่อ – **on the 2nd.**
ปานกลางสูงสุด	**Mean Maximum**	1012.90	**mb.**	
ปานกลางต่ำสุด	**Mean Minimum**	1008.50	**mb.**	
ปานกลาง	**Mean**	1010.69	**mb.**	

2. อุณหภูมิอากาศ – AIR TEMPERATURE

สูงสุด	**Extreme Maximum**	33.5	°C.	เมื่อ – **on the 7th.**
ต่ำสุด	**Extreme Minimum**	21.9	°C.	เมื่อ – **on the 22nd.**
ระยะเปลี่ยนประจำวันสูงสุด	**Max. Diurnal Range**	9.9	°C.	เมื่อ – **on the 23rd.**
ปานกลางสูงสุด	**Mean Maximum**	31.8	°C.	
ปานกลางต่ำสุด	**Mean Minimum**	23.8	°C.	
ปานกลาง	**Mean**	27.6	°C.	

3. ความชื้นสัมพันธ์ – RELATIVE HUMIDITY

สูงสุด	**Highest**	97.0	%	เมื่อ – **on the 13th.**
ต่ำสุด	**Lowest**	51.0	%	เมื่อ – **on the 10th.**
ปานกลาง	**Mean**	77.2	%	

4. ลม – SURFACE WINDS

ความเร็วสูงสุด	**Greatest Velocity**	31.9	**Knot**
ความเร็วปานกลาง	**Mean Velocity**	2.3	**Knot**
ทิศร่วม	**Resultant Direction**	N 13° 33' E	

5. ฝนตก – RAINFALL

รวมทั้งเดือน	**Total Amount**	36.2	mm.		
ต่างจากปรกติ	**Departure from normal**	-20.7	mm.		
ความแรงของฝน	**Greatest Intensity**		mm.	in	minutes
ตกมากที่สุดในวันหนึ่ง	**Heaviest fall in 24 hrs.**	17.4	mm.	เมื่อ on the	30th

6. หมายเหตุ – MISCELLANEOUS INFORMATION

ท้องฟ้าไม่มีเมฆ	**Cloudless sky**	0	
ท้องฟ้ามีเมฆบางส่วน	**Partly cloudy sky**	5	
ท้องฟ้ามีเมฆมาก	**Cloudy sky**	25	
ท้องฟ้ามีเมฆเต็ม	**Overcast**	0	
วันมีฝนตก	**Rainy days**	5	
วันมีน้ำค้าง	**Days with dew**	0	
วันมีหมอก	**Days with ground fog**	0	
วันมีฟ้าหรัวชื้น	**Days with mist**	25	
วันมีฟ้าหรัว	**Days with haze**	0	
วันมีพายุฟ้าคะนอง	**Days with thunderstorm**	1	
วันมีพายุฟ้าคะนองไม่ผ่านสถานี	**Days with distant thunderstorm**	0	
วันมีฟ้าแลบ	**Days with lightning**	9	
จำนวนไอน้ำรวมทั้งเดือน	**Total Evaporation**	72.1	mm.
จำนวนชั่วโมงที่มีแสงแดดทั้งเดือน	**Total Duration of Sunshine**		hrs.

สรุปผลการตรวจอุตุนิยมวิทยาประจำเดือน พฤศจิกายน ๒๕๑๐

Summary of Meteorological Observations for month of November 1967

สถานี Station	ค่าปานกลางความกดอากาศโดยลดและแก้แล้ว (เป็นมิลลิบาร์) Mean Reduced Barometric Presssure (in millibars)								
	1000 + จำนวนในตาราง 1000 + the numbers in the tables								ประจำเดือน For Month
	0100	0400	0700	1000	1300	1600	1900	2200	
Chiangrai	16.26	15.92	17.22	18.41	14.88	12.57	14.06	16.42	15.72
Pai	-	-	-	-	-	-	-	-	-
Mae Hongson	13.36	12.82	14.17	15.14	11.51	09.03	10.64	13.03	12.46
Chiangmai	13.44	12.81	14.37	15.30	12.05	09.55	11.20	13.52	12.78
Nan	14.32	14.71	15.37	15.96	12.37	10.17	11.98	13.47	13.54
Lampang	14.30	13.83	15.27	16.02	12.72	10.82	12.51	14.44	13.74
Phrae	-	-	13.37	14.60	11.51	09.47	10.80	-	11.95
Mae Sariang	12.79	-	13.60	15.38	12.22	09.15	09.74	-	12.15
Uttaradit	12.97	12.14	13.82	14.99	12.24	10.20	11.27	13.35	12.62
Loei	13.40	13.13	14.29	15.52	12.56	10.83	12.15	13.84	13.21
Nakhon Phanom	13.02	12.31	13.79	14.34	11.39	10.10	12.15	13.66	12.59
Udon Thani	14.92	14.47	15.56	17.32	14.64	12.65	13.45	15.15	14.77
Sakon Nakhon	14.07	-	14.93	15.53	12.58	11.24	12.83	-	13.53
Tak	12.18	-	13.29	14.53	11.54	09.38	10.87	-	11.96
Phitsanulok	12.68	12.09	13.55	14.75	12.08	10.13	11.43	13.11	12.48
Mae Sot	12.59	-	13.62	14.36	10.92	08.76	10.76	-	11.83
Mukdahan	12.97	13.03	13.78	14.63	11.76	10.24	11.81	13.25	12.68
Phetchabun	-	-	13.28	13.96	11.08	09.31	11.00	-	11.73
Khon Kaen	13.70	13.01	14.35	16.04	13.54	11.91	12.85	14.24	13.71
Roi Et	12.90	12.16	13.61	14.51	11.72	10.08	11.63	13.20	12.48
Nakhon Sawan	12.21	11.41	12.80	14.36	11.87	09.68	10.89	12.45	11.96
Chaiyaphum	-	-	13.93	14.91	11.93	10.25	11.85	-	12.57
Ubon Ratchathani	12.43	11.75	13.16	13.93	11.16	09.59	11.35	12.89	12.03
Nakhon Ratchasima	13.02	12.49	14.12	15.06	12.22	10.29	11.84	13.62	12.83
Surin	11.83	11.65	12.72	13.85	11.11	09.60	11.15	12.23	11.77
Lopburi	11.88	11.00	12.39	13.74	11.33	09.35	10.62	12.37	11.59
Suphanburi	12.11	11.12	12.64	14.03	11.50	09.53	10.87	12.45	11.78
Prachinburi	-	-	12.13	13.52	10.77	09.05	10.56	-	11.21
Sap Muang	-	-	14.69	14.80	11.54	09.74	11.94	-	12.54
Kanchanaburi	13.45	12.50	14.14	15.18	12.73	10.77	12.23	13.90	13.11
Don Muang	11.77	10.71	11.92	13.77	11.45	09.39	10.48	12.28	11.47
Aranyaprathet	12.07	10.81	12.62	13.92	11.27	09.49	11.03	12.82	11.76
Pom Phrachunlachomklao	-	-	-	-	-	-	-	-	-
Chonburi	11.34	10.29	11.66	13.04	10.53	08.79	10.51	12.14	11.04
Ko Sichang	-	-	11.55	13.14	10.88	09.08	10.35	-	11.00
Sattahip	12.07	10.92	11.99	13.56	11.51	09.92	11.02	12.49	11.68
Chanthaburi	11.49	10.42	11.48	12.86	10.66	08.90	10.39	12.06	11.03
Hua Hin	10.95	09.74	11.33	12.93	10.63	08.75	10.11	12.40	10.86
Prachuap Khirikhan	10.84	09.67	10.91	12.67	10.55	08.82	09.92	11.51	10.61
Khlong Yai	10.88	-	10.95	12.08	09.82	08.51	10.91	-	10.41
Chumphon	11.38	10.04	11.22	12.67	10.71	09.07	10.39	12.46	10.99
Ranong	11.62	10.36	11.30	12.69	10.60	08.69	10.13	12.07	10.96
Ban Don	11.72	10.42	11.39	12.95	10.88	08.90	10.65	12.49	11.17
Nakhon Si Thammarat	-	-	-	-	-	-	-	-	-
Phuket	10.08	09.47	10.32	11.99	10.09	07.95	09.22	10.50	09.95
Trang	10.15	09.06	10.07	11.51	09.33	07.57	09.18	10.99	09.73
Songkhla	10.43	09.01	10.02	11.82	10.15	08.09	09.26	11.21	10.00
Narathiwat	-	-	10.33	11.81	09.55	07.90	09.38	-	09.79

สถานี Station	อุณหภูมิอากาศ (°ซ) Temperature in °C.							
	ค่าปานกลาง Means							
	ประจำเดือน For Month	สูงสุด Max.	ต่ำสุด Min.	ประจำวัน Daily Extremes				ระยะเปลี่ยนประจำวัน Daily Range
				สูงสุด Highest	วันที่ Date	ต่ำสุด Lowest	วันที่ Date	
Chiangrai	22.7	28.3	17.2	24.7	1	20.8	13	11.1
Pai	-	-	-	-	-	-	-	-
Mae Hongson	25.3	31.2	19.4	27.2	2	23.5	24	11.8
Chiangmai	24.1	29.7	18.5	26.4	2	22.2	13	11.2
Nan	24.7	31.1	18.3	26.9	2	22.6	22	12.8
Lampang	24.3	30.5	18.1	26.3	2	22.5	22	12.4
Phrae	25.5	31.9	19.2	27.1	2	23.7	22	12.7
Mae Sariang	25.7	32.1	19.4	27.0	6	23.2	11	12.7
Uttaradit	26.1	32.5	19.8	28.2	29	24.2	22	12.7
Loei	24.3	30.4	18.3	26.1	1,7	22.0	13	12.1
Nakhon Phanom	24.6	30.2	19.0	28.2	11	22.7	15	17.1
Udon Thani	25.0	30.0	20.1	26.9	11	23.0	13	9.9
Sakon Nakhon	24.3	30.0	18.6	26.5	1	22.2	21	11.4
Tak	25.6	31.0	20.3	27.9	29	23.7	22	10.7
Phitsanulok	27.1	32.2	22.0	28.9	1,29	25.8	22	10.2
Mae Sot	25.1	31.3	18.9	27.1	29	22.9	22	12.4
Mukdahan	24.5	30.0	18.9	26.7	12	22.1	21	11.1
Phetchabun	25.9	32.4	19.3	28.0	11	23.6	12	13.1
Khon Kaen	25.5	30.8	20.2	27.4	1	23.7	22	10.6
Roi Et	25.1	30.2	20.0	27.1	29	23.1	21	10.2
Nakhon Sawan	26.3	31.4	21.3	28.8	29	24.3	12	10.1
Chaiyaphum	25.5	29.8	21.3	27.7	8	23.6	12	8.5
Ubon Ratchathani	26.1	31.8	20.5	28.0	1	24.4	11	11.3
Nakhon Ratchasima	25.4	30.5	20.2	28.0	8	23.5	22	10.3
Surin	25.6	30.6	20.7	27.3	29	24.3	21,27	9.9
Lopburi	26.8	31.7	21.9	28.7	11	25.1	21	9.8
Suphanburi	26.6	30.8	22.5	28.2	11	25.0	22	8.3
Prachinburi	27.2	32.2	22.2	29.4	11	25.4	21	10.0
Sap Muang	23.6	29.4	17.7	26.0	9,29	21.4	18	11.7
Kanchanaburi	26.3	31.2	21.4	27.9	8,11	24.1	13	9.8
Don Muang	27.7	31.4	23.9	29.5	8	25.9	12	7.5
Aranyaprathet	26.4	31.8	20.9	27.7	8	24.8	27	10.9
Pom Phrachunlachomklao	-	-	-	-	-	-	-	-
Chonburi	27.2	31.5	22.8	28.5	11	25.9	12	8.7
Ko Sichang	27.3	30.6	24.0	28.6	24	25.9	19	6.6
Sattahip	27.9	32.6	23.2	29.8	8	26.5	11	9.4
Chanthaburi	26.9	31.7	22.1	28.3	9	25.5	20	9.6
Hua Hin	26.9	30.5	23.3	27.9	10	25.6	22	7.2
Phrachuap Khirikhan	26.8	31.1	22.5	28.8	28	25.6	19	8.6
Khlong Yai	27.0	32.0	21.9	30.0	26	24.9	20	10.1
Chumphon	26.4	30.4	22.4	27.9	11	24.5	4	8.0
Ranong	27.0	32.3	21.7	27.9	13,19	24.2	28	10.6
Ban Don	26.0	30.3	21.8	27.0	19	24.1	17	8.5
Nakhon Si Thammarat	26.4	30.1	22.7	27.8	2	23.8	16	7.4
Phuket	27.4	31.0	23.8	28.5	20	25.2	29	7.2
Trang	26.8	30.9	22.7	28.5	25	23.2	23	8.2
Songkhla	27.4	30.7	24.0	29.2	3	24.8	15,23	6.7
Narathiwat	26.3	29.5	23.1	28.2	8	23.4	14	6.4

สถานี Station	อุณหภูมิอากาศ (°ซ.) Air Temperature in °C.								
	สูงสุดและต่ำสุด Extremes				ระยะเปลี่ยนประจำวัน Daily Range				ระยะเปลี่ยนระหว่างสูงสุดและต่ำสุด
	สูงสุด Max.	วันที่ Date	ต่ำสุด Min.	วันที่ Date	มากที่สุด Greatest	วันที่ Date	น้อยที่สุด Smallest	วันที่ Date	Range between Extreme Temp.
Chiangrai	30.4	1	13.4	10	15.8	10	1.9	13	17.0
Pai	-	-	-	-	-	-	-	-	-
Mae Hongson	32.8	1,7	17.0	24	14.2	11	8.3	22	15.8
Chiangmai	31.7	7	15.6	23	14.3	10	2.4	13	16.1
Nan	33.0	11	14.3	10	17.7	10	4.4	13	18.7
Lampang	32.5	29	14.5	23	16.0	23	3.0	13	18.0
Phrae	33.6	29	16.2	10	16.0	27	6.6	12	17.4
Mae Sariang	33.8	8,9	16.9	24	15.9	9	8.9	14	16.9
Uttaradit	34.8	29	16.8	22	14.8	3days	5.4	12	18.0
Loei	33.6	7	15.3	21	16.6	9	4.8	13	18.3
Nakhon Phanom	33.2	11	16.1	22	14.9	22	7.2	30	17.1
Udon Thani	32.8	1	17.2	22	12.7	10	5.8	11,12	15.6
Sakon Nakhon	33.0	1	15.5	22	14.5	22	5.4	28	17.5
Tak	34.0	29	17.5	23	14.2	10	3.3	12	16.5
Phitsanulok	34.4	29	19.7	23	12.9	9	3.6	12	14.7
Mae Sot	33.1	29	15.3	22	15.2	22,24	6.8	13	17.8
Mukdahan	32.4	8	16.0	18	14.8	8,9	7.3	29	16.4
Phetchabun	34.8	1	16.0	22	16.1	23,24	2.3	12	18.8
Khon Kaen	33.9	1	17.6	22	13.8	7	3.3	11	16.3
Roi Et	33.0	24	17.7	21	13.2	23	1.7	11	15.3
Nakhon Sawan	34.2	8	18.6	22	13.1	8	3.4	12	15.6
Chaiyaphum	33.7	8	18.7	21	12.7	10	3.4	12	15.0
Ubon Ratchathani	34.0	9	18.3	21	14.3	8,9	5.7	11	15.7
Nakon Ratchasima	35.0	8	17.5	22	14.6	7	4.4	12	17.5
Surin	32.5	8	19.0	21,22	12.4	7	4.9	11	13.5
Lopburi	33.4	10	19.0	18	13.0	18	1.5	12	14.4
Suphanburi	32.8	8	20.3	19	10.3	19	2.1	12	12.5
Prachinburi	34.0	6	19.3	22	12.5	7	6.8	12	14.7
Sap Muang	32.8	8	14.2	19,20	17.0	1	5.2	13	18.6
Kanchanaburi	33.8	8	19.4	22	12.2	7	5.2	13	14.4
Don Muang	33.2	8,26	22.5	21,22	9.1	26	4.2	13	10.7
Aranyaprathet	34.3	8	18.8	22	14.0	6	7.5	12	15.5
Pom Phrachunlachomklao	-	-	-	-	-	-	-	-	-
Chonburi	32.9	3days	21.4	7	11.0	7	4.6	12	11.5
Ko Sichang	32.1	1	21.6	19	8.7	2	4.6	11	10.5
Sattahip	34.8	3	21.5	22	13.5	15	2.4	11	13.3
Chanthaburi	33.5	6	19.2	20	13.0	10	5.0	11,16	14.3
Hua Hin	31.8	9,10	21.7	22	8.4	23	5.8	28	10.1
Prachuap Khirikhan	32.8	10	19.8	5	12.5	11	4.7	29	13.0
Khlong Yai	34.5	25	18.8	20	12.8	25	6.0	11	15.7
Chumphon	33.0	11	20.1	5	11.2	9	3.7	29	12.9
Ranong	34.0	13	19.0	9	14.3	9	3.6	28	15.0
Ban Don	32.3	11	20.1	3days	12.0	12	0.6	28	12.2
Nakhon Si Thammarat	33.1	12	21.4	10	11.6	10	1.5	28	11.7
Phuket	32.5	22	22.8	13	9.4	13	2.7	29	9.7
Trang	34.1	11	20.8	18	12.2	6	2.4	15	13.3
Songkhla	32.2	9	22.6	15	8.5	11	3.4	23	9.6
Narathiwat	32.8	8	22.0	4days	10.0	6	1.0	23	10.8

สถานี Station	ความชื้นสัมพันธ์ (%) Relative Humidity in %								
	ค่าปานกลาง Means					ค่าสูงสุดและต่ำสุด Absolute Extremes			
	ประจำเดือน For Month	ประจำวัน Daily Extremes							
		สูงที่สุด Highest	วันที่ Date	ต่ำที่สุด Lowest	วันที่ Date	สูงที่สุด Highest	วันที่ Date	ต่ำที่สุด Lowest	วันที่ Date
Chiangrai	83.9	94.0	13	76.9	10	98.0	7days	41.0	10
Pai	-	-	-	-	-	-	-	-	-
Mae Hongson	83.4	93.5	14	78.9	23	100.0	14,19	41.0	10
Chaingmai	80.1	91.9	13	72.6	10	97.0	9,12	40.0	10
Nan	83.9	91.5	12	80.0	10	100.0	8days	41.0	9
Lampang	83.1	93.1	13	75.3	9	99.0	7days	43.0	10
Phrae	72.2	80.2	12	67.4	9	99.0	5	37.0	9
Mae Sariang	80.4	90.5	14	75.8	10	98.0	2	48.0	10
Uttaradit	76.9	84.9	13	68.0	11	98.0	7	41.0	9
Loei	75.2	89.8	12	67.5	4	97.0	4days	44.0	7
Nakhon Phanom	71.3	77.9	28	60.4	2	96.0	12,15	40.0	19
Udon Thani	77.9	89.4	12	70.5	30	98.0	6days	47.0	25
Sakon Nakhon	68.5	79.0	12	63.2	9,25	96.0	22	36.0	9
Tak	75.9	91.5	13	68.2	9	98.0	14	43.0	10
Phitsanulok	72.5	82.8	13	66.9	10	93.0	3days	41.0	10
Mae Sot	74.7	86.8	13	69.0	26	99.0	15	43.0	10
Mukdahan	72.7	78.8	29	66.3	25	98.0	8	42.0	9
Phetchabun	67.3	90.2	12	60.2	2	98.0	3days	42.0	2,8
Khon Kaen	70.7	85.5	12	60.0	20	96.0	13	40.0	23
Roi Et	75.3	91.5	11	66.4	3	99.0	12	41.0	9
Nakhon Sawan	73.6	95.7	12	64.5	11	100.0	13	39.0	9
Chaiyaphum	64.1	89.8	12	55.0	3	96.0	12	41.0	10
Ubon Ratchathani	70.2	85.3	11	60.3	9	96.0	11	33.0	9
Nakhon Ratchasima	76.7	91.3	12	66.3	9	97.0	12	43.0	9
Surin	77.4	91.8	11	72.1	2	99.0	1	49.0	9
Lopburi	72.2	94.0	12	62.3	3	97.0	12,30	44.0	4
Suphanburi	71.9	87.8	12	65.2	4	98.0	8	49.0	4
Prachinburi	67.2	90.2	12	57.4	20	100.0	12	38.0	26
Sap Muang	-	-	-	-	-	-	-	-	-
Kanchanaburi	77.4	91.2	13	65.5	10	96.0	13	44.0	10,15
Don Muang	76.1	90.6	12	70.3	4	97.0	12	50.0	4,10
Aranyaprathet	76.2	86.3	12	69.9	4	96.0	9	48.0	20
Pom Phrachunlachomklao	-	-	-	-	-	-	-	-	-
Chonburi	69.7	88.3	12	62.8	18	95.0	3days	44.0	10
Ko Sichang	69.5	84.4	12	57.6	4	95.0	3days	52.0	20
Sattahip	76.6	87.8	9	68.0	4	97.0	16,29	45.0	4
Chanthaburi	76.7	90.1	11	69.5	26	97.0	2,29	47.0	6
Hua Hin	76.4	85.9	13	68.6	5	93.0	13,30	53.0	10
Prachuap Khirikhan	76.4	89.1	29	69.0	23	100.0	3	52.0	10
Khlong Yai	74.5	89.3	13	52.2	26	98.0	5days	45.0	20,24
Chumphon	84.7	95.0	28	77.5	11,21	99.0	7,28	57.0	9
Ranong	80.0	91.8	28	66.0	21	99.0	13,29	46.0	21
Ban Don	86.2	97.8	28	78.6	11	98.0	7days	49.0	11
Nakhon Si Thammarat	86.4	96.0	16	79.6	11	98.0	4days	59.0	10,30
Phuket	76.4	88.8	29	67.0	21	97.0	9	55.0	1,10
Trang	85.0	95.9	23	72.3	20	99.0	9	43.0	22
Songkhla	81.7	94.6	23	69.1	20	98.0	23,28	58.0	6
Narathiwat	83.5	99.0	23	71.6	10	100.0	4days	63.0	6

สถานี Station	ลมผิวพื้น Surface Winds								
	ทิศร่วม Resultant Direction				ความแน่ทิศ Steadiness in %				กำลังลมอย่างมากที่สุดตามมาตราโบฟอร์ต Greatest force in Beaufort Scale
	เวลา 0700	เวลา 1000	เวลา 1300	เวลา 1600	เวลา 0700	เวลา 1000	เวลา 1300	เวลา 1600	
Chiangrai	E	N74E	N87E	N83E	3	61	72	59	4
Pai	–	–	–	–	–	–	–	–	–
Mae Hongson	N13E	N45E	N51E	N39E	10	37	47	42	7
Chiangmai	S45W	N45W	S 8W	S 3 W	3	14	46	56	5
Nan	S75E	S45E	S48E	S56E	75	23	44	47	4
Lampang	N	N27E	S79E	N45E	3	37	7	14	6
Phrae	S45W	N14W	N 3 W	S76W	23	68	20	14	5
Mae Sariang	N	N34E	N23E	S82E	3	24	25	23	3
Uttaradit	N30E	N45E	N30E	N5 W	26	46	26	23	2
Loei	N13W	N39E	S55E	S89E	10	21	40	43	4
Nakhon Phanom	S56E	N76E	N66E	E	12	41	57	62	5
Udon Thani	N 8 W	N13W	N13W	N 3 W	16	60	57	66	7
Sakon Nakhon	S68E	N68E	N59E	N70E	18	71	76	66	6
Tak	W	N36W	S51E	S69E	3	28	47	46	5
Phitsanulok	N15W	N48E	N59W	N86W	37	44	19	52	4
Mae Sot	E	S	N11W	N25E	3	7	53	62	4
Mukdahan	N54E	N67E	N63E	N56E	28	85	88	87	4
Phetchabun	N	N 2 E	N 5 E	N 7 E	10	82	69	53	3
Khon Kaen	N 3 E	N43E	N32E	N37E	52	72	86	87	4
Roi Et	N87E	S89E	N77E	N81E	43	89	71	63	5
Nakhon Sawan	S77E	N62E	N53E	N59E	10	56	66	57	4
Chaiyaphum	N47E	N63E	N74E	N63E	53	81	82	88	4
Ubon Ratchathani	N28E	N58E	N43E	N29E	49	74	81	75	6
Nakhon Ratchasima	N40E	N36E	N32E	N37E	26	77	81	87	5
Surin	N45E	N62E	N47E	N45E	56	85	81	79	5
Lopburi	N76E	S88E	N86E	N66E	41	79	49	57	7
Suphanburi	N22W	N18E	N28E	N 2 E	71	72	78	75	6
Prachinburi	N85E	N83E	S85E	S88E	39	76	69	56	5
Sap Muang	N53E	N45E	N48E	N45E	16	60	79	60	4
Kanchanaburi	S86W	N42E	N70E	N73E	36	44	66	45	4
Don Muang	N24E	N34E	N28E	N6 E	65	64	63	63	5
Aranyaprathet	N22E	N54E	N60E	N50E	18	85	79	77	4
Pom Phrachunlachomklao	–	–	–	–	–	–	–	–	–
Chonburi	N78E	S85E	N34E	N27E	77	69	64	51	5
Ko Sichang	N41E	N29E	N15W	N37W	70	68	75	33	5
Sattahip	N 5 E	N6 E	S72W	W	72	63	31	56	6
Chanthaburi	N36E	N39E	N48E	N38E	56	72	49	58	6
Hua Hin	N57W	N19E	N41E	N42E	54	70	91	84	6
Prachuap Khirikhan	N 8 W	N 6E	N30E	N41E	50	89	79	74	4
Khlong Yai	N41E	N45W	N52W	N68W	70	23	37	35	6
Chumphon	N71E	S73E	S81E	S85E	7	55	86	76	7
Ranong	N63E	N72E	N70E	N75E	73	72	66	51	6
Ban Don	N72E	N56E	N63E	N49E	65	71	73	35	7
Nakhon Si Thammarat	N34W	N73E	N55E	N47E	24	34	52	58	5
Phuket	N63E	N57E	N61E	N72E	7	90	82	62	4
Trang	N30E	N48E	N61E	N63E	26	39	60	51	6
Songkhla	S73E	S84E	N67E	N69E	55	63	85	84	9
Narathiwat	S49W	S83E	N78E	N79E	35	56	64	70	6

สถานี Station	ลมผิวพื้น Surface Winds														
	ทิศลม Wind Direction									กำลังลมตามมาตราโบฟอร์ต Wind Force in Beaufort Scale					
	ทำการตรวจเวลา 0700 Observation at 0700									ทำการตรวจเวลา 0700 Observation at 0700					
	Calm	N	NE	E	SE	S	SW	W	NW	1—3	4	5—6	7	8—9	> 9
Chiangrai	29	-	-	1	-	-	-	-	-	1	-	-	-	-	-
Pai	-	-	-	-	-	-	-	-	-	-	-	-	-	-	-
Mae Hongson	25	3	1	-	-	1	-	-	-	5	-	-	-	-	-
Chiangmai	29	-	-	-	-	-	1	-	-	1	-	-	-	-	-
Nan	2	-	3	14	9	1	1	-	-	28	-	-	-	-	-
Lampang	29	1	-	-	-	-	-	-	-	1	-	-	-	-	-
Phrae	13	3	-	1	-	6	3	4	-	17	-	-	-	-	-
Mae Sariang	29	1	-	-	-	-	-	-	-	1	-	-	-	-	-
Uttaradit	22	3	5	-	-	-	-	-	-	8	-	-	-	-	-
Loei	25	4	-	-	-	-	1	-	-	5	-	-	-	-	-
Nakhon Phanom	18	1	1	4	1	2	2	1	-	12	-	-	-	-	-
Udon Thani	25	4	-	-	-	-	-	-	1	5	-	-	-	-	-
Sakon Nakhon	24	-	-	3	3	-	-	-	-	6	-	-	-	-	-
Tak	29	-	-	-	-	-	-	1	-	1	-	-	-	-	-
Phitsanulok	17	7	1	-	-	-	-	1	4	13	-	-	-	-	-
Mae Sot	29	-	-	1	-	-	-	-	-	1	-	-	-	-	-
Mukdahan	20	-	8	1	1	-	-	-	-	10	-	-	-	-	-
Phetchabun	27	3	-	-	-	-	-	-	-	3	-	-	-	-	-
Khon Kaen	13	14	2	-	-	-	-	-	1	17	-	-	-	-	-
Roi Et	17	-	1	12	-	-	-	-	-	13	-	-	-	-	-
Nakhon Sawan	24	1	1	1	2	1	-	-	-	6	-	-	-	-	-
Chaiyaphum	12	2	13	3	-	-	-	-	-	18	-	-	-	-	-
Ubon Ratchathani	12	9	6	3	-	-	-	-	-	17	1	-	-	-	-
Nakhon Ratchasima	22	2	5	1	-	-	-	-	-	8	-	-	-	-	-
Surin	10	4	12	4	-	-	-	-	-	20	-	-	-	-	-
Lopburi	14	1	6	6	2	1	-	-	-	15	1	-	-	-	-
Suphanburi	6	10	1	-	-	-	-	-	13	24	-	-	-	-	-
Prachinburi	17	-	2	11	-	-	-	-	-	12	1	-	-	-	-
Sap Muang	25	-	4	1	-	-	-	-	-	5	-	-	-	-	-
Kanchanaburi	16	-	1	-	-	-	3	9	1	14	-	-	-	-	-
Don Muang	2	12	9	4	-	-	2	-	1	28	-	-	-	-	-
Aranyaprathet	24	1	4	-	-	-	-	-	1	6	-	-	-	-	-
Pom Phrachunlachomklao	-	-	-	-	-	-	-	-	-	-	-	-	-	-	-
Chonburi	4	-	6	19	-	-	-	-	1	24	2	-	-	-	-
Ko Sichang	5	3	17	3	-	-	-	-	2	13	12	-	-	-	-
Sattahip	2	17	4	2	-	1	-	-	4	25	3	-	-	-	-
Chanthaburi	12	4	14	-	-	-	-	-	-	18	-	-	-	-	-
Hua Hin	10	5	-	-	-	-	-	10	5	20	-	-	-	-	-
Prachuap Khirikhan	14	13	-	-	-	-	-	-	3	14	2	-	-	-	-
Khlong Yai	5	3	20	-	1	-	-	1	-	25	-	-	-	-	-
Chumphon	28	-	1	1	-	-	-	-	-	2	-	-	-	-	-
Ranong	4	2	12	12	-	-	-	-	-	26	-	-	-	-	-
Ban Don	4	2	9	12	2	-	-	1	-	26	-	-	-	-	-
Nakhon Si Thammarat	15	4	2	-	1	1	-	4	3	15	-	-	-	-	-
Phuket	27	-	2	1	-	-	-	-	-	3	-	-	-	-	-
Trang	21	4	4	1	-	-	-	-	-	9	-	-	-	-	-
Songkhla	6	-	4	10	6	3	1	-	-	20	2	2	-	-	-
Narathiwat	17	-	-	2	-	-	10	1	-	13	-	-	-	-	-

สถานี Station	ลมผิวพื้น Surface Winds														
	ทิศลม Wind Direction									กำลังลมตามมาตราโบฟอร์ต Wind Force in Beaufort Scale					
	ทำการตรวจเวลา 1000 Observation at 1000									ทำการตรวจเวลา 1000 Observation at 1000					
	Calm	N	NE	E	SE	S	SW	W	NW	1—3	4	5—6	7	8—9	>9
Chiangrai	7	2	4	16	-	-	-	1	-	23	-	-	-	-	-
Pai	-	-	-	-	-	-	-	-	-	-	-	-	-	-	-
Mae Hongson	12	6	4	5	1	1	-	-	1	18	-	-	-	-	-
Chiangmai	12	8	1	-	1	2	5	-	1	18	-	-	-	-	-
Nan	-	4	4	3	7	5	3	4	-	30	-	-	-	-	-
Lampang	13	3	7	2	1	-	-	-	4	17	-	-	-	-	-
Phrae	-	16	4	-	-	1	1	4	4	30	-	-	-	-	-
Mae Sariang	17	5	-	6	-	-	-	1	1	13	-	-	-	-	-
Uttaradit	15	2	11	2	-	-	-	-	-	15	-	-	-	-	-
Loei	-	7	4	7	1	3	4	2	2	30	-	-	-	-	-
Nakhon Phanom	1	6	6	5	7	3	-	1	1	28	1	-	-	-	-
Udon Thani	6	16	2	-	-	-	1	3	2	24	-	-	-	-	-
Sakon Nakhon	3	3	10	11	3	-	-	-	-	26	1	-	-	-	-
Tak	14	2	1	2	1	-	-	3	7	16	-	-	-	-	-
Phitsanulok	3	7	5	7	4	-	-	2	2	27	-	-	-	-	-
Mae Sot	2	2	3	2	6	4	3	2	6	28	-	-	-	-	-
Mukdahan	-	-	16	13	-	1	-	-	-	30	-	-	-	-	-
Phetchabun	3	25	1	-	-	1	-	-	-	27	-	-	-	-	-
Khon Kaen	2	8	13	6	-	1	-	-	-	25	3	-	-	-	-
Roi Et	1	1	-	26	1	1	-	-	-	26	3	-	-	-	-
Nakhon Sawan	3	3	8	9	3	1	-	-	3	27	-	-	-	-	-
Chaiyaphum	2	2	13	13	-	-	-	-	-	22	6	-	-	-	-
Ubon Ratchathani	3	2	15	9	1	-	-	-	-	25	2	-	-	-	-
Nakhon Ratchasima	-	8	14	6	-	-	-	1	1	30	-	-	-	-	-
Surin	-	2	15	12	1	-	-	-	-	30	-	-	-	-	-
Lopburi	1	1	3	20	2	3	-	-	-	24	3	2	-	-	-
Suphanburi	-	8	14	1	1	-	-	1	5	21	8	1	-	-	-
Prachinburi	-	2	1	23	2	-	1	1	-	28	2	-	-	-	-
Sap Muang	12	-	18	-	-	-	-	-	-	18	-	-	-	-	-
Kanchanaburi	-	3	13	4	1	3	1	2	3	30	-	-	-	-	-
Don Muang	-	10	10	5	2	-	1	-	2	30	-	-	-	-	-
Aranyaprathet	-	2	19	8	1	-	-	-	-	30	-	-	-	-	-
Pom Phrachunlachomklao	-	-	-	-	-	-	-	-	-	-	-	-	-	-	-
Chonburi	-	1	19	6	-	-	-	2	2	11	19	-	-	-	-
Ko Sichang	1	4	19	1	-	-	1	2	2	16	13	-	-	-	-
Sattahip	-	15	4	3	1	1	1	-	5	22	8	-	-	-	-
Chanthaburi	6	4	19	1	-	-	-	-	-	24	-	-	-	-	-
Hua Hin	1	11	12	2	-	-	-	2	2	27	2	-	-	-	-
Prachuap Khirikhan	-	27	1	1	1	-	-	-	-	18	12	-	-	-	-
Khlong Yai	1	2	6	2	3	1	2	9	4	26	3	-	-	-	-
Chumphon	12	-	-	12	5	1	-	-	-	11	5	2	-	-	-
Ranong	4	1	8	16	-	-	-	1	-	23	3	-	-	-	-
Ban Don	1	6	9	11	2	-	-	1	-	29	-	-	-	-	-
Nakhon Si Thammarat	3	9	6	3	1	3	-	4	1	27	-	-	-	-	-
Phuket	1	-	21	8	-	-	-	-	-	27	2	-	-	-	-
Trang	15	2	7	5	-	-	-	-	1	12	2	1	-	-	-
Songkhla	1	1	5	12	7	2	-	1	1	24	4	-	1	-	-
Narathiwat	5	-	3	15	2	3	-	1	1	23	2	-	-	-	-

สถานี Station	ลมผิวพื้น Surface Winds														
	ทิศลม Wind Direction									กำลังลมตามมาตราโบฟอร์ต Wind Force in Beaufort Scale					
	ทำการตรวจเวลา 1300 Observation at 1300									ทำการตรวจเวลา 1300 Observation at 1300					
	Calm	N	NE	E	SE	S	SW	W	NW	1—3	4	5—6	7	8—9	> 9
Chiangrai	1	1	6	16	4	1	-	1	-	29	-	-	-	-	-
Pai	-	-	-	-	-	-	-	-	-	-	-	-	-	-	-
Mae Hongson	7	6	4	9	1	1	-	-	2	23	-	-	-	-	-
Chiangmai	4	3	1	1	1	14	5	-	1	26	-	-	-	-	-
Nan	-	2	4	6	5	10	2	-	1	30	-	-	-	-	-
Lampang	8	4	4	2	3	3	4	1	1	22	-	-	-	-	-
Phrae	-	6	6	2	3	2	4	3	4	30	-	-	-	-	-
Mae Sariang	9	8	-	7	-	2	-	3	1	21	-	-	-	-	-
Uttaradit	19	3	6	1	-	-	-	1	-	11	-	-	-	-	-
Loei	-	3	3	9	2	10	1	2	-	30	-	-	-	-	-
Nakhon Phanom	-	6	5	11	4	3	-	1	-	29	1	-	-	-	-
Udon Thani	1	14	4	1	-	1	1	6	2	29	-	-	-	-	-
Sakon Nakhon	1	5	9	14	-	-	-	-	1	25	4	-	-	-	-
Tak	3	-	3	5	10	5	-	2	2	26	1	-	-	-	-
Phitsanulok	-	4	1	4	4	3	-	8	6	30	-	-	-	-	-
Mae Sot	-	8	8	1	-	1	1	5	6	27	3	-	-	-	-
Mukdahan	-	-	18	11	1	-	-	-	-	30	-	-	-	-	-
Phetchabun	2	17	5	1	1	-	-	3	1	28	-	-	-	-	-
Khon Kaen	-	9	17	3	-	-	-	-	1	29	1	-	-	-	-
Roi Et	3	2	8	13	4	-	-	-	-	24	3	-	-	-	-
Nakhon Sawan	-	4	10	11	1	-	-	1	3	28	2	-	-	-	-
Chaiyaphum	1	1	11	15	2	-	-	-	-	28	1	-	-	-	-
Ubon Ratchathani	2	6	16	5	1	-	-	-	-	25	3	-	-	-	-
Nakhon Ratchasima	-	10	13	5	-	-	-	-	2	29	1	-	-	-	-
Surin	1	6	16	6	1	-	-	-	-	29	-	-	-	-	-
Lopburi	2	3	3	12	5	2	-	1	2	28	-	-	-	-	-
Suphanburi	-	11	11	5	-	-	-	-	3	24	6	-	-	-	-
Prachinburi	-	-	1	22	2	1	-	4	-	26	4	-	-	-	-
Sap Muang	5	-	23	2	-	-	-	-	-	25	-	-	-	-	-
Kanchanaburi	-	2	12	10	2	3	-	-	1	30	-	-	-	-	-
Don Muang	-	9	9	6	1	-	-	1	4	30	-	-	-	-	-
Aranyaprathet	-	3	14	11	1	-	-	1	-	30	-	-	-	-	-
Pom Phrachunlachomklao	-	-	-	-	-	-	-	-	-	-	-	-	-	-	-
Chonburi	-	4	19	2	-	-	2	3	-	14	16	-	-	-	-
Ko Sichang	-	13	5	-	-	-	-	4	8	15	15	-	-	-	-
Sattahip	-	3	2	1	4	3	6	7	4	26	4	-	-	-	-
Chanthaburi	3	5	11	7	-	1	1	2	-	27	-	-	-	-	-
Hua Hin	-	6	21	3	-	-	-	-	-	26	4	-	-	-	-
Prachuap Khirikhan	-	14	11	4	1	-	-	-	-	12	18	-	-	-	-
Khlong Yai	1	2	7	1	1	1	2	11	4	23	6	-	-	-	-
Chumphon	2	-	1	20	7	-	-	-	-	9	10	9	-	-	-
Ranong	1	2	9	15	-	1	-	2	-	22	7	-	-	-	-
Ban Don	2	5	9	12	2	-	-	-	-	28	-	-	-	-	-
Nakhon Si Thammarat	1	6	9	8	2	1	1	2	-	29	-	-	-	-	-
Phuket	2	1	16	11	-	-	-	-	-	27	1	-	-	-	-
Trang	2	4	11	9	1	2	-	1	-	19	6	3	-	-	-
Songkhla	-	2	12	15	1	-	-	-	-	23	6	1	-	-	-
Narathiwat	7	-	6	16	-	-	-	1	-	22	-	1	-	-	-

สถานี Station	ลมผิวพื้น Surface Winds														
	ทิศลม Wind Direction									กำลังลมตามมาตราโบฟอร์ต Wind Force in Beaufort Scale					
	ทำการตรวจเวลา 1600 Observation at 1600									ทำการตรวจเวลา 1600 Observation at 1600					
	Calm	N	NE	E	SE	S	SW	W	NW	1—3	4	5—6	7	8—9	> 9
Chiangrai	3	2	2	18	1	2	-	2	-	27	-	-	-	-	-
Pai	-	-	-	-	-	-	-	-	-	-	-	-	-	-	-
Mae Hongson	5	9	6	5	1	2	1	1	-	25	-	-	-	-	-
Chiangmai	5	1	-	1	3	14	4	1	1	25	-	-	-	-	-
Nan	-	2	3	7	9	5	1	3	-	30	-	-	-	-	-
Lampang	21	2	2	3	-	-	1	1	-	9	-	-	-	-	-
Phrae	-	7	3	2	2	4	7	4	1	29	1	-	-	-	-
Mae Sariang	17	2	-	6	3	1	-	1	-	13	-	-	-	-	-
Uttaradit	17	3	5	-	-	-	1	2	2	13	-	-	-	-	-
Loei	2	3	5	11	1	6	-	2	-	28	-	-	-	-	-
Nakhon Phanom	1	4	2	14	6	2	-	-	1	29	-	-	-	-	-
Udon Thani	4	14	4	1	-	-	1	1	5	26	-	-	-	-	-
Sakon Nakhon	1	4	4	17	1	1	-	-	2	27	2	-	-	-	-
Tak	9	-	1	9	7	2	-	-	2	21	-	-	-	-	-
Phitsanulok	2	4	-	1	1	3	2	14	3	28	-	-	-	-	-
Mae Sot	-	4	13	5	-	-	-	3	5	25	5	-	-	-	-
Mukdahan	-	-	22	7	-	1	-	-	-	30	-	-	-	-	-
Phetchabun	7	15	4	-	1	1	1	-	1	23	-	-	-	-	-
Khon Kaen	-	8	19	3	-	-	-	-	-	29	1	-	-	-	-
Roi Et	8	1	5	14	2	-	-	-	-	21	1	-	-	-	-
Nakhon Sawan	3	6	5	12	1	1	-	1	1	27	-	-	-	-	-
Chaiyaphum	-	1	16	12	1	-	-	-	-	30	-	-	-	-	-
Ubon Ratchathani	2	12	11	4	-	-	-	1	-	27	1	-	-	-	-
Nakhon Ratchasima	-	8	19	2	1	-	-	-	-	30	-	-	-	-	-
Surin	1	7	16	4	2	-	-	-	-	29	-	-	-	-	-
Lopburi	2	3	4	15	1	1	-	-	4	28	-	-	-	-	-
Suphanburi	-	11	8	2	-	-	-	-	9	29	1	-	-	-	-
Prachinburi	-	-	1	20	3	-	-	5	1	28	2	-	-	-	-
Sap Muang	11	-	19	-	-	-	-	-	-	18	1	-	-	-	-
Kanchanaburi	-	2	7	17	2	2	-	-	-	30	-	-	-	-	-
Don Muang	-	14	4	2	3	-	-	1	6	30	-	-	-	-	-
Aranyaprathet	-	4	15	8	1	-	-	1	1	30	-	-	-	-	-
Pom Phrachunlachomklao	-	-	-	-	-	-	-	-	-	-	-	-	-	-	-
Chonburi	-	5	15	2	-	2	1	4	1	18	12	-	-	-	-
Ko Sichang	-	13	5	-	-	1	1	5	5	23	7	-	-	-	-
Sattahip	1	2	1	-	1	2	8	7	8	22	7	-	-	-	-
Chanthaburi	4	3	18	1	-	-	3	1	-	26	-	-	-	-	-
Hua Hin	1	6	20	2	1	-	-	-	-	29	-	-	-	-	-
Prachuap Khirikhan	-	10	13	5	1	1	-	-	-	19	11	-	-	-	-
Khlong Yai	7	2	4	1	-	-	4	9	3	22	1	-	-	-	-
Chumphon	4	-	2	19	4	1	-	-	-	13	8	5	-	-	-
Ranong	1	2	5	16	-	1	-	5	-	25	4	-	-	-	-
Ban Don	17	4	4	5	-	-	-	-	-	13	-	-	-	-	-
Nakhon Si Thammarat	1	8	11	5	2	2	1	-	-	29	-	-	-	-	-
Phuket	5	-	11	12	-	-	2	-	-	24	1	-	-	-	-
Trang	4	3	10	8	1	2	1	1	-	19	6	1	-	-	-
Songkhla	-	3	10	16	1	-	-	-	-	22	7	1	-	-	-
Narathiwat	7	-	6	17	-	-	-	-	-	23	-	-	-	-	-

สถานี Station	จำนวนเมฆ Cloud Amount 0 — 8		ทรรศนวิสัย Visibility Km.		จำนวนฝนตก มม. Rainfall in mm.				จำนวนน้ำระเหย มม. Evaporation (piche) mm.		
	เวลา 0700	เวลา 1300	เวลา 0700	เวลา 1300	วันมีฝน Rainy day	จำนวนฝนตก Total Amount	มากที่สุดในวันหนึ่ง Heaviest in 24 hours จำนวน Amount	วันที่ Date	รวมทั้งเดือน Total for Month	มากที่สุดในวันหนึ่ง Greatest in one day	วันที่ Date
Chiangrai	4.0	4.3	3.1	13.6	7	90.5	23.7	13	34.4	1.8	10
Pai	-	-	-	-	-	-	-	-	-	-	-
Mae Hongson	4.9	3.9	2.8	17.1	9	94.8	57.6	13	27.0	1.3	21
Chiangmai	4.7	3.8	4.3	13.0	8	97.8	44.9	13	50.6	2.7	9
Nan	6.6	3.8	1.4	14.6	3	24.7	14.0	11	46.9	2.0	9
Lampang	4.2	5.6	5.1	12.6	6	47.2	12.7	1	38.5	1.9	10
Phrae	5.2	4.6	1.4	14.2	4	6.0	4.4	11	64.5	3.6	11
Mae Sariang	7.5	3.2	2.2	16.9	5	39.4	22.2	13	38.9	1.7	9,22
Uttaradit	4.0	3.2	14.5	18.2	2	18.2	14.3	12	63.3	3.5	11
Loei	4.4	4.6	3.4	10.4	2	33.1	19.9	12	53.5	2.4	10
Nakhon Phanom	3.2	5.5	8.2	13.8	3	7.0	2.9	11	79.1	3.6	30
Udon Thani	4.2	4.7	6.1	11.9	2	18.1	11.2	11	84.7	4.2	3,10
Sakon Nakhon	2.9	4.0	5.3	9.8	1	8.2	8.2	12	97.9	5.8	30
Tak	4.4	5.0	10.0	15.6	6	47.5	18.6	13	49.7	2.3	10,11
Phitsanulok	4.5	3.8	9.0	15.1	3	8.6	6.9	12	-	-	-
Mae Sot	3.0	4.0	3.3	20.6	3	2.9	1.3	13	63.5	3.5	3
Mukdahan	3.4	5.5	8.1	15.2	2	12.6	12.4	11	78.9	3.6	25
Phetchabun	3.5	4.3	12.8	16.2	3	16.4	10.2	12	73.9	3.5	3,11
Khon Kaen	3.9	5.3	6.1	11.2	4	21.5	14.5	12	-	-	-
Roi Et	3.6	4.5	8.3	13.9	3	51.6	32.2	12	60.5	3.2	30
Nakhon Sawan	4.0	4.2	9.3	17.0	5	90.9	72.2	12	87.3	4.6	10
Chaiyaphum	3.7	4.9	9.2	11.8	3	59.6	55.7	11	92.9	4.8	30
Ubon Ratchathani	4.9	4.7	10.5	14.2	4	23.2	14.5	10	96.0	5.4	2
Nakhon Ratchasima	4.0	4.9	4.1	10.2	4	65.0	52.2	11	72.1	3.6	4days
Surin	4.1	5.1	7.0	10.1	2	9.4	5.5	10	94.5	4.9	30
Lopburi	4.1	3.9	8.3	10.3	3	71.8	65.2	12	114.6	5.2	3,10
Suphanburi	4.3	3.5	6.9	12.1	1	6.4	6.4	12	55.3	2.8	4
Prachinburi	3.7	4.8	7.8	12.0	3	65.6	59.5	12	91.7	5.2	15
Sap Muang	3.9	4.8	9.0	19.1	3	34.3	20.1	11	47.8	2.4	10
Kanchanaburi	4.7	4.8	7.1	14.2	3	48.2	25.7	12	69.1	3.1	10
Don Muang	4.9	5.3	12.1	17.1	6	42.5	25.7	12	-	-	-
Aranyaprathet	3.6	4.4	7.6	12.9	3	21.2	10.8	11	79.5	3.5	20,25
Pom Phrachunlachomklao	-	-	-	-	-	-	-	-	-	-	-
Chonburi	3.1	3.7	7.5	12.3	5	68.3	34.2	12	92.6	4.3	20
Ko Sichang	3.6	3.7	7.2	10.0	5	39.4	17.3	11	68.6	3.5	20
Sattahip	4.6	5.5	11.7	12.7	8	109.8	61.0	16	58.5	2.9	3,4
Chanthaburi	3.8	5.0	5.0	12.3	3	15.8	11.5	1	97.9	5.2	25
Hua Hin	4.7	4.2	14.4	15.6	6	17.4	11.0	12	76.3	3.3	23
Prachuap Khirikhan	4.4	3.8	9.9	13.9	5	60.5	22.5	15	82.7	4.8	27
Khlong Yai	4.6	4.5	13.7	15.4	7	55.6	26.1	12	73.2	5.4	7
Chumphon	5.8	5.6	7.0	12.9	18	184.8	52.0	28	39.6	2.4	21
Ranong	4.9	5.5	9.2	13.5	11	49.3	17.2	28	52.2	3.5	21
Ban Don	5.6	6.1	3.2	9.9	18	206.6	58.2	28	45.4	3.5	21
Nakhon Si Thammarat	4.9	6.5	5.8	8.6	24	648.1	124.7	15	-	-	-
Phuket	5.0	4.9	13.6	14.8	19	93.4	16.0	8	59.4	3.4	21,22
Trang	5.7	6.3	4.1	11.2	18	222.9	58.0	23	47.2	3.7	20
Songkhla	6.9	6.8	10.9	11.8	21	520.2	90.6	30	79.0	5.1	5
Narathiwat	6.1	6.7	8.0	10.2	21	618.9	119.8	14	-	-	-

สถานี Station	ทรรศนวิสัย Visibility									
	Number of Observations									
	<0.05 Km.	0.05—0.1Km.	0.2—0.5Km.	0.6—1.0Km.	2—4 Km.	5—10 Km.	11—20 Km.	21—30 Km.	31—50 Km.	> 50 Km.
Chiangrai *	-	5	4	14	16	97	104	-	-	-
Pai	-	-	-	-	-	-	-	-	-	-
Mae Hongson *	-	1	6	22	34	50	127	-	-	-
Chiangmai *	-	-	4	-	19	100	117	-	-	-
Nan +	-	15	6	3	14	84	58	-	-	-
Lampang +	-	4	6	-	4	115	51	-	-	-
Phrae	-	10	8	3	11	30	88	-	-	-
Mae Sariang +	-	-	17	9	28	69	57	-	-	-
Uttaradit +	-	-	-	-	2	38	140	-	-	-
Loei +	1	9	2	-	11	138	19	-	-	-
Nakhon Phanom +	-	-	-	-	-	70	110	-	-	-
Udon Thani *	-	-	-	-	7	190	43	-	-	-
Sakon Nakhon +	-	-	-	-	18	139	23	-	-	-
Tak +	-	-	1	1	2	35	137	4	-	-
Phitsanulok *	-	-	-	-	-	57	183	-	-	-
Mae Sot +	-	1	3	4	11	36	83	42	-	-
Mukdahan	-	-	-	3	7	82	88	-	-	-
Phetchabun	-	-	-	-	-	25	125	-	-	-
Khon Kaen *	-	-	-	1	15	180	44	-	-	-
Roi Et +	-	-	-	1	7	82	90	-	-	-
Nakhon Sawan +	-	-	-	1	6	43	130	-	-	-
Chaiyaphum	-	-	-	1	4	74	71	-	-	-
Ubon Ratchathani *	-	-	-	-	1	74	165	-	-	-
Nakhon Ratchasima *	-	-	-	-	23	198	19	-	-	-
Surin +	-	-	-	1	-	165	14	-	-	-
Lopburi +	-	-	-	-	5	157	18	-	-	-
Suphanburi	-	-	-	-	3	97	50	-	-	-
Prachinburi	-	-	-	5	9	37	99	-	-	-
Sap Muang	-	-	-	11	1	32	106	-	-	-
Kanchanaburi +	-	1	-	1	8	71	99	-	-	-
Don Muang *	-	-	-	-	-	26	214	-	-	-
Aranyaprathet +	-	-	-	-	5	63	112	-	-	-
Pom Phrachunlachomklao	-	-	-	-	-	-	-	-	-	-
Chonburi +	-	-	-	1	1	125	53	-	-	-
Ko Sichang	-	-	-	-	2	120	28	-	-	-
Sattahip *	-	-	-	-	-	102	137	1	-	-
Chanthaburi *	-	-	-	-	23	186	31	-	-	-
Hua Hin +	-	-	-	-	-	25	155	-	-	-
Prachuap Khirikhan +	-	-	-	-	2	61	117	-	-	-
Khlong Yai +	-	-	-	1	1	38	133	7	-	-
Chumphon +	-	2	2	-	5	84	87	-	-	-
Ranong +	-	-	-	5	1	76	98	-	-	-
Ban Don +	-	1	12	5	3	128	31	-	-	-
Nakhon Si Thammarat	-	-	4	7	18	77	44	-	-	-
Phuket	-	-	-	-	-	12	138	-	-	-
Trang +	-	4	5	4	12	56	99	-	-	-
Songkhla *	-	-	2	2	2	70	164	-	-	-
Narathiwat	-	-	-	2	16	110	22	-	-	-

* Observation for 8 times per day.

\+ Observation for 6 times per day.

Other stations 5 times per day.

สถานี Station	จำนวนวันที่มี Number of days with						
	○	◑	◐	●	⌓	≡	=
Chiangrai	0	17	10	3	27	17	27
Pai	-	-	-	-	-	-	-
Mae Hongson	0	14	16	0	23	24	0
Chiangmai	0	18	9	3	29	28	28
Nan	0	16	12	2	28	25	29
Lampang	0	11	17	2	27	10	27
Phrae	0	13	15	2	28	23	28
Mae Sariang	0	15	15	0	31	22	26
Uttaradit	3	16	9	2	30	0	20
Loei	0	18	10	2	20	13	27
Nakhon Phanom	0	10	19	1	25	0	25
Udon Thani	0	18	9	3	0	0	25
Sakon Nakhon	0	18	12	0	30	0	25
Tak	0	14	13	3	27	3	7
Phitsanulok	0	16	13	1	30	0	18
Mae Sot	0	20	10	0	30	13	26
Mukdahan	0	16	13	1	21	3	19
Phetchabun	0	11	18	1	30	9	0
Khon Kaen	0	16	12	2	15	0	23
Roi Et	0	13	16	1	27	0	9
Nakhon Sawan	0	20	9	1	26	0	17
Chaiyaphum	0	14	12	4	0	0	9
Ubon Ratchathani	0	15	14	1	30	0	11
Nakhon Ratchasima	0	15	13	2	25	0	27
Surin	0	12	15	3	28	2	27
Lopburi	1	13	14	2	11	0	8
Suphanburi	0	19	11	0	21	1	19
Prachinburi	0	12	16	2	30	14	14
Sap Muang	0	17	12	1	23	10	2
Kanchanaburi	0	13	17	0	28	1	22
Don Muang	0	6	24	0	28	0	15
Aranyaprathet	0	17	13	0	15	0	27
Pom Phrachunlachomklao	-	-	-	-	-	-	-
Chonburi	0	18	12	0	27	0	29
Ko Sichang	0	16	12	2	20	0	35
Sathahip	0	10	20	0	29	12	12
Chanthaburi	0	14	16	0	30	0	30
Hua Hin	0	12	18	0	23	0	5
Prachuap Khirikhan	0	13	17	0	22	0	2
Khlong Yai	0	9	21	0	9	1	3
Chumphon	0	7	20	3	25	4	11
Ranong	0	7	23	0	14	0	10
Ban Don	0	2	22	6	24	18	5
Nakhon Si Thammarat	0	2	21	7	13	0	12
Phuket	0	6	21	3	19	0	0
Trang	0	2	24	4	21	13	13
Songkhla	0	0	19	11	10	0	9
Narathiwat	0	0	21	9	11	0	0

สถานี Station	จำนวนวันที่มี Number of days with					
	∞	△	↘	(R)	R	∀
Chiangrai	0	0	4	0	0	0
Pai	-	-	-	-	-	-
Mae Hongson	0	0	6	0	4	0
Chiangmai	2	0	1	2	0	0
Nan	0	0	2	1	0	0
Lampang	0	0	3	1	0	0
Phrae	0	0	0	0	0	0
Mae Sariang	4	0	4	3	1	0
Uttaradit	1	0	0	0	0	0
Loei	5	0	0	0	0	0
Nakh on Phanom	5	0	1	0	1	0
Udon Thani	2	0	0	0	0	0
Sakon Nakhon	17	0	1	0	0	0
Tak	3	0	1	0	0	0
Phitsanulok	0	0	0	0	0	0
Mae Sot	1	0	5	1	0	0
Mukdahan	7	0	0	0	0	0
Phetchabun	0	0	3	0	0	0
Khon Kaen	6	0	0	0	0	0
Roi Et	0	0	0	0	1	0
Nakhon Sawan	0	0	0	0	0	0
Chaiyaphum	2	0	0	0	0	0
Ubon Ratchathani	4	0	1	1	0	0
Nakhon Ratchasima	9	0	0	0	0	0
Surin	20	0	5	0	0	0
Lopburi	0	0	1	1	1	0
Suphanburi	2	0	3	1	0	0
Prachinburi	11	0	14	1	1	0
Sap Muang	0	0	3	0	0	0
Kanchanaburi	5	0	6	1	0	0
Don Muang	1	0	10	1	2	0
Aranyaprathet	15	0	2	1	0	0
Pom Phrachunlachomklao	-	-	-	-	-	-
Chonburi	22	0	4	2	3	0
Ko Sichang	16	0	8	4	3	0
Sattahip	5	0	9	0	4	0
Chanthaburi	6	0	8	2	1	0
Hua Hin	2	0	5	3	0	0
Prachuap Khirikhan	0	0	14	3	1	0
Khlong Yai	2	0	9	6	3	0
Chumphon	2	0	20	4	8	0
Ranong	0	0	7	6	1	0
Ban Don	0	0	11	7	6	0
Nakhon Si Thammarat	2	0	25	7	6	0
Phuket	0	0	16	4	1	0
Trang	0	0	19	3	7	0
Songkhla	2	0	12	5	4	0
Narathiwat	0	0	6	0	5	0

รายงานฝนตกของบางสถานี ประจำเดือน พฤศจิกายน ๒๕๑๐

Rainfall Report of some selected stations for month of November 1967

สถานีตรวจน้ำฝน Rainfall Station	จำนวนฝนตก Amount			ต่างจากปรกติ Departure
	วันฝนตก Rainy days	๒๕๑๐ 1967	๒๕๐๙ 1966	mm.
ภาคเหนือ Northern Part				
1. Chiangrai *	7	90.5	99.2	+ 55.0
2. Mae Hongson *	9	94.8	33.4	+ 12.0
3. Mae Sariang *	5	39.4	3.6	11.2
4. Chiangmai *	8	97.8	5.8	+ 59.6
5. Nan *	3	24.7	0.9	+ 9.2
6. Lamphun	3	71.5	...	+ 58.4
7. Lampang *	6	47.2	26.8	+ 23.6
8. Phrae *	4	6.0	7.5	- 11.0
9. Uttaradit *	2	18.2	4.2	- 11.0
ภาคตะวันออกเฉียงเหนือ Northeastern Part				
1. Nong Khai	2	13.0	0.2	+ 2.0
2. Loei *	2	33.1	21.4	+ 13.5
3. Udon Thani *	2	18.1	...	+ 2.2
4. Sakon Nakhon *	1	8.2	...	- 4.4
5. Khon Kaen *	4	21.5	11.3	+ 12.9
6 Maha Sarakham	2	14.3	5.4	+ 0.9
7. Roi Et *	3	51.6	2.4	+ 38.6
8 Mukdahan *	2	12.6	3.5	+ 6.9
9. Chaiyaphum *	3	59.6	33.8	+ 45.9
10. Ubon Ratchathani *	4	23.2	23.0	+ 0.8
11. Sisaket	1	45.3	10.5	+ 18.9
12. Buriram	1	60.1	42.4	+ 37.8
13. Nakhon Phanom *	3	7.0	8.5	+ 0.2
14. Surin *	2	9.4	42.4	- 19.8
15. Nakhon Ratchasima *	4	65.0	11.9	+ 29.3
ภาคกลาง Central Part				
1. Sukho Thai	3	35.9	37.0	- 3.2
2. Tak *	6	47.5	56.6	+ 13.6
3. Mae Sot *	3	2.9	1.8	- 15.8
4. Phitsanulok *	3	8.6	25.1	- 28.3
5 Kamphaeng Phet	4	29.0	59.3	- 7.3
6. Phichit	...	...	65.7	...
7. Nakhon Sawan *	5	90.9	132.2	+ 65.1
8. Phetchabun *	3	16.4	26.9	- 2.7
9. Uthai Thani	3	20.8	65.3	- 17.0
10. Chainat	...	...	...	...
11. Singburi	1	2.1	7.5	- 31.7
12. Lopburi *	3	71.8	13.1	+ 39.4
13. Ang Thong	2	30.7	26.5	- 3.6
14. Saraburi	2	21.5	42.0	- 20.3
15. Suphanburi *	1	6.4	...	- 45.1
16. Ayutthaya	3	40.2	...	- 5.6
17. Nakhon Nayok	3	76.8	7.3	+ 36.9
18. Pathum Thani	3	34.6	10.8	- 16.3

รายงานฝนตกของบางสถานี ประจำเดือน พฤศจิกายน ๒๕๑๐

Rainfall Report of some selected stations for month of November 1967

สถานีตรวจน้ำฝน Rainfall Station	จำนวนฝนตก Amount			ต่างจากปรกติ Departure
	วันฝนตก Raindy days	๒๕๑๐ 1967	๒๕๐๙ 1966	mm.
19. Kanchanaburi *	3	48.2	26.6	- 9.2
20. Nonthaburi	...	...	...	...
21. Nakhon Pathom	2	9.2	10.8	- 65.0
22. Don Muang *	6	42.5	8.8	- 5.8
23. Thonburi	1	3.9	...	- 54.1
24. Bangkok *	5	36.2	4.2	- 20.7
25. Samut Prakan	-	-	12.3	- 58.2
26. Samut Sakhon	3	30.5	42.7	- 31.4
27. Samut Songkhram	9	73.9	12.3	- 29.4
ภาคตะวันออก Eastern Part				
1. Prachinburi *	3	65.6	9.5	+ 35.4
2. Aranyaprathet *	3	21.2	62.0	- 35.8
3. Chachoengsao	1	1.2	5.6	- 84.7
4. Chonburi *	5	68.3	8.5	+ 12.4
5. Sattahip *	8	109.8	85.8	+ 11.3
6. Rayong	-	-	7.3	- 68.2
7. Chanthaburi *	3	15.8	49.4	- 62.7
8. Trat	3	54.3	5.1	- 37.3
9. Khlong Yai *	7	55.6	99.2	- 50.3
ภาคใต้ Southern Part				
1. Ratburi	3	84.1	48.9	+ 12.8
2. Phetburi	5	108.1	160.4	- 8.7
3. Hua Hin *	6	17.4	178.9	- 114.4
4. Prachuap Khirikhan *	5	60.5	173.0	- 104.4
5. Chumphon *	18	184.8	468.4	- 141.8
6. Ranong *	11	49.3	201.2	- 160.6
7. Ban Don *	18	206.6	435.3	- 105.6
8. Phang — nga	13	95.8	192.4	- 95.6
9. Nakhon Si Thammarat *	24	648.1	847.6	+ 114.6
10. Krabi	...	...	136.8	...
11. Phuket *	19	93.4	139.2	- 113.4
12. Phatthalung	25	776.5	850.4	+ 326.7
13. Trang *	18	222.9	272.4	- 32.2
14. Songkhla *	21	520.2	542.6	- 59.3
15. Pattani	13	473.1	460.8	+ 20.9
16. Satun	11	256.8	289.0	- 35.0
17. Yala	13	261.8	...	- 71.2
18. Narathiwat *	21	618.9	734.2	+ 27.4

* ผลการตรวจของสถานีตรวจอากาศกรมอุตุนิยมวิทยา
Data from Meteorological Department

— ไม่มีฝนตก **No Rainfall**

... ไม่ได้รับรายงาน **No Report**

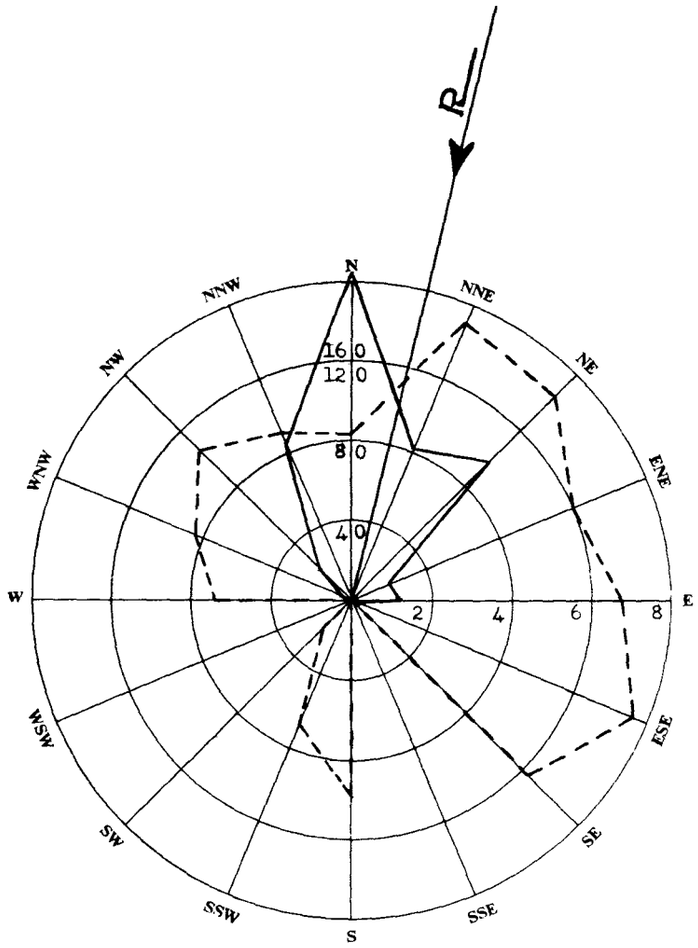

ผลสรุปการตรวจลมรายชั่วโมงของสถานี กรุงเทพ ฯ
Wind—Rose of Bangkok

พฤศจิกายน ๒๕๑๐ ทิศร่วม (Resultant Direction) N 13° 33' E November 1967

ทิศ Direction		N	NNE	NE	ENE	E	ESE	SE	SSE	S	SSW	SW	WSW	W	WNW	NW	NNW	Calm.
ความถี่ Frequency	ชม. Hrs.	168	82	99	21	25	5	4	-	4	2	1	-	2	6	22	84	195
	%	23.3	11.4	13.7	2.9	3.5	0.7	0.6	-	0.6	0.3	0.1	-	0.3	0.8	3.1	11.7	27.1
ความเร็วรวม Distance Travelled	กม./ชม. Km.hr.	698.0	635.0	735.0	125.0	172.0	39.0	25.0	-	20.0	7.0	1.0	-	7.0	26.0	119.0	385.0	-
ความเร็วเฉลี่ย Mean Velocity	กม./ชม. Km.hr.	4.2	7.7	7.4	6.0	6.9	7.8	6.3	-	5.0	3.5	1.0	-	3.5	4.3	5.4	4.6	-

——— เส้นความถี่ของลมในทิศต่าง ๆ เป็นจำนวนชั่วโมง

- - - - - ความเร็วลมเฉลี่ยเป็น กม./ชม. ในทิศต่าง ๆ

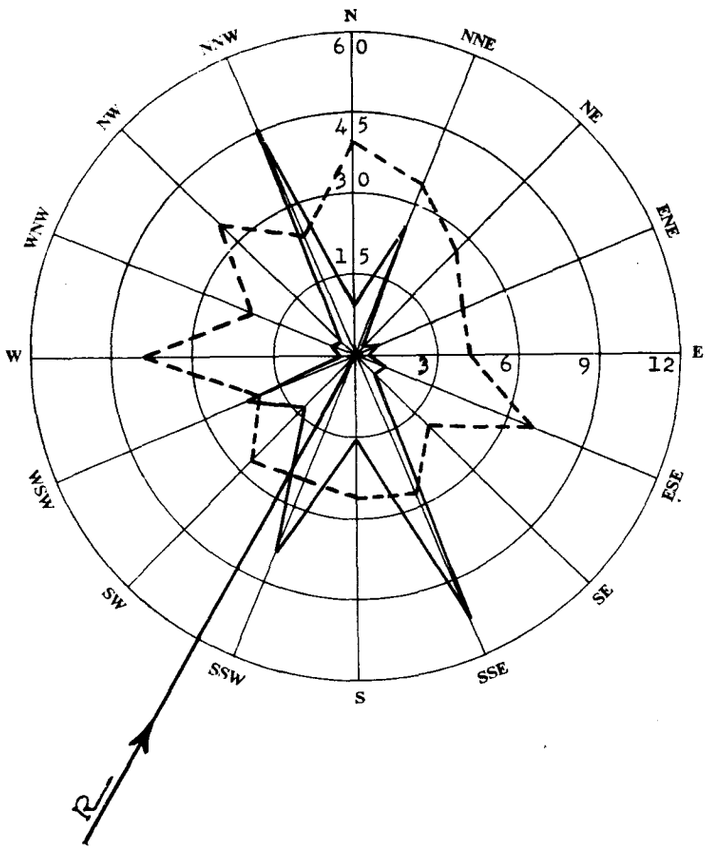

ผลสรุปการตรวจลมรายชั่วโมงของสถานี เชียงใหม่
Wind—Rose of Chiangmai

พฤศจิกายน ๒๕๑๐ ทิศร่วม (Resultant Direction) S 29° 39'W November 1967

ทิศ Direction		N	NNE	NE	ENE	E	ESE	SE	SSE	S	SSW	SW	WSW	W	WNW	NW	NNW	Calm
ความถี่ Frequency	ชม. Hrs.	9	26	2	5	3	6	5	54	16	40	14	22	3	5	4	46	460
	%	1.3	3.6	0.3	0.7	0.4	0.8	0.7	7.5	2.2	5.6	1.9	3.1	0.4	0.7	0.6	6.4	63.9
ความเร็วรวม Distance Travelled	กม./ชม. Km.hr.	73.0	180.0	11.0	22.0	13.0	43.0	19.0	302.0	86.0	202.0	79.0	89.0	24.0	21.0	28.0	227.0	-
ความเร็วเฉลี่ย Mean Velocity	กม./ชม. Km.hr.	8.1	6.9	5.5	4.4	4.3	7.2	3.8	5.6	5.4	5.1	5.6	4.0	8.0	4.2	7.0	4.9	-

——— เส้นความถี่ของลมไน่ทิศต่าง ๆ เป็นจำนวนชั่วโมง

- - - - - ความเร็วลมเฉลี่ยเป็น กม./ชม. ในทิศต่าง ๆ

บัญชีแสดงรายการที่ตั้งสถานีตรวจอากาศชายทะเล

List of Coastal Meteorological Stations with their Geographical Position.

Station	ตำบลที่ตั้งของสถานี Geographical Positions						สูงจากระดับทะเลเป็นเมตร Altitude in m.	หมายเหตุ Remarks
	แลต. Lat. °	น. N. '	"	ลอง. Long. °	อ. E. '	"		
San Don	13	26	31	100	36	16	19.0	
Hin Sampayue	13	33	55	100	48	07	11.3	
Ko Phai	12	55	51	100	40	25	144.0	
Rayong	12	39	37	101	16	26	18.5	
Ko Chuang	12	30	56	100	57	33	150.0	
Laem Sing	12	28	07	102	03	43	82.4	
Laem Ngop	12	10	10	102	23	46	11.0	
Lang Suan	09	56	32	99	09	45	14.0	
Ko Prap	09	13	20	99	15	25	78.0	
Ko Tapao Noi	07	49	49	98	25	37	55.0	
Laem Ta Chi	06	57	00	101	17	36	29.4	

สรุปผลการตรวจอุตุนิยมวิทยาของสถานีตรวจอากาศชายทะเล ประจำเดือน พฤศจิกายน ๒๕๑๐

Monthly Summary of Meteorological Observations for Coastal Stations for Month of November 1967

Coastal Station	เมฆ / Clouds				
	จำนวนวันที่มี / Number of days with				
	Clear	Partly cloudy (1—4 oktas)	Cloudy (5—7 oktas)	Overcast (8 oktas)	Mean cloudiness (0—8 oktas)
San Don	N O O B S E R V A T I O N S				
Hin Sampayue	N O O B S E R V A T I O N S				
Ko Phai	-	5	22	3	6.0
Rayong	-	17	13	-	4.4
Ko Chuang	-	11	19	-	4.9
Laem Sing	1	22	7	-	3.1
Laem Ngop	-	11	19	-	4.7
Lang Suan	-	-	25	5	7.2
Ko Prap	-	4	25	1	6.1
Ko Tapao Noi	-	5	22	3	6.0
Laem Ta Chi	-	9	17	4	5.9

สรุปผลการตรวจอุตุนิยมวิทยาของสถานีตรวจอากาศชายทะเล ประจำเดือน พฤศจิกายน ๒๕๑๐

Monthly Summary of Meteorological Observations for Coastal Stations for Month of November 1967

Station	ทรรศนวิสัย Visibility										จำนวนวันที่มี Number of days with		
	จำนวนครั้งที่มีการตรวจ Number of Observation										Thunder—storm	Lightning	Fog
	<0.05 Km.	0.05—0.1 Km.	0.2—0.5 Km.	0.6—1 Km.	2—4 Km.	5—10 Km.	11—20 Km.	21—30 Km.	31—50 Km.	> 50 Km.			
San Don			N O	O	B	S	E R	V	A T	I	O N	S	
Hin Sampayue			N O	O	B	S	E R	V	A T	I	O N	S	
Ko Phai	-	-	-	-	-	8	112	-	-	-	5	6	-
Rayong	-	-	-	-	-	78	42	-	-	-	-	-	-
Ko Chuang	-	-	-	-	-	12	108	-	-	-	1	1	19
Laem Sing	-	-	-	-	-	36	84	-	-	-	-	3	9
Laem Ngop	-	-	-	-	-	120		-	-	-	-	-	-
Lang Suan	-	-	-	-	3	114	3	-	-	-	9	4	-
Ko Prap	-	-	-	-	3	117	-	-	-	-	1	1	-
Ko Tapao Noi	-	-	-	-	-	95	25	-	-	-	4	17	-
Laem Ta Chi	-	-	-	-	-	48	72	-	-	-	1	14	-

Note :— Each of stations observed 4 times per day.

สรุปผลการตรวจอุตุนิยมวิทยาของสถานีตรวจอากาศชายทะเล ประจำเดือน พฤศจิกายน ๒๕๑๐

Monthly Summary of Meteorological Observations for Coastal Stations for Month of November 1967

Station	ลักษณะทะเลและคลื่นใต้น้ำ State of sea and swell								
	จำนวนวันที่มี Number of days with								
	Calm 0—0.1 m.	Smooth 0.1—0.5 m.	Slight 0.5—1.25 m.	Moderate 1.25—2.5 m.	Rough 2.5—4 m.	Very rough 4—6 m.	High 6—9 m.	Very high 9—14 m.	Swell
San Don		N O	O B	S E	R V	A T	I O N	S	
Hin Sampayue		N O	O B	S E	R V	A T	I O N	S	
Ko Phai	-	-	8	22	-	-	-	-	22
Rayong	-	-	30	-	-	-	-	-	-
Ko Chuang	-	15	15	-	-	-	-	-	-
Laem Sing	1	15	8	6	-	-	-	-	30
Laem Ngop	-	5	18	7	-	-	-	-	-
Lang Suan	1	7	14	8	-	-	-	-	30
Ko Prap	25	3	2	-	-	-	-	-	-
Ko Tapao Noi	-	1	15	14	-	-	-	-	29
Laem Ta Chi	1	8	11	10	-	-	-	-	29

กรมอุตุนิยมวิทยา

สำนักนายกรัฐมนตรี

รายงานอุตุนิยมวิทยาประจำเดือน

ปีที่ ๓๒ ฉบับที่ ๑๒

ธันวาคม ๒๕๑๐

METEOROLOGICAL DEPARTMENT

OFFICE OF THE PRIME MINISTER

MONTHLY METEOROLOGICAL BULLETIN

Vol. 32 Part 12

December 1967

พลเรือโท สนิธ เวสารัชชนันท์

อธิบดี

Sanit Vesa-rajananda

Vice Admiral, Director General

๑ มกราคม ๒๕๐๐
จำนวน ๒๐๐ เล่ม

กรมอุตุนิยมวิทยา

สำนักนายกรัฐมนตรี

รายงานอุตุนิยมวิทยาประจำเดือน

ปีที่ ๓๒ ฉบับที่ ๑๒

ธันวาคม ๒๕๑๐

METEOROLOGICAL DEPARTMENT

OFFICE OF THE PRIME MINISTER

MONTHLY METEOROLOGICAL BULLETIN

Vol. 32 Part 12

December 1967

พลเรือโท สนิธ เวสารัชชนันท์

อธิบดี

Sanit Vesa-rajananda

Vice Admiral, Director General

Publication of this report was supported by the Research and Development Field Unit — Thailand, Advanced Research Projects Agency, Office of the Secretary of Defense, United States Government.

สารบาญ

INDEX

หน้า
Page

คำนำ
Introduction ... ... ก *A*

บัญชีแสดงรายการที่ตั้งสถานีตรวจอากาศ
List of Meteorological Stations with their Geographical Positions 1

ลมฟ้าอากาศ
A Summary 2

รายงานผลการตรวจรายชั่วโมงประจำเดือนของสถานีกลางกรุงเทพ ฯ สำหรับ
Hourly values for Central Stations, Bangkok of

ความกดอากาศ *Pressure*

ความชื้นสัมพันธ์ *Relative Humidity*

อุณหภูมิ *Temperature*

ลม *Surface wind*

ฝน *Rainfall* 4

รายงานผลการตรวจเฉพาะเวลา 0700 1000 1300 1600
Observation at fixed hours of

ทรรศนวิสัย *Visibility*

จำนวนเมฆ *Amount of Clouds*

ชนิดของเมฆ *Form of Clouds* 10

รายงานค่าเฉลี่ยประจำวันและประจำเดือนของผลการตรวจอุตุนิยมวิทยาต่าง ๆ และสรุป
ผลการตรวจประจำเดือนของสถานีกลางกรุงเทพ ฯ
Daily and Monthly values of Meteorological Elements and Monthly Summary of Central Stations, Bangkok 11

สรุปผลการตรวจอุตุนิยมวิทยาประจำเดือนของบางสถานี
Summary of Observations of some selected Stations 14

รายงานฝนประจำเดือน
Monthly Rainfall report 27

สรุปผลการตรวจลมประจำเดือนของสถานีกลางกรุงเทพ ฯ
Wind - rose of Central Stations, Bangkok 29

สรุปผลการตรวจลมประจำเดือนของสถานีสัตหีบ
Wind - rose of Sattahip 30

สรุปผลการตรวจอุตุนิยมวิทยาของสถานีชายทะเล
Summary of Meteorological Observations for Coastal Stations 31

คำนำ

PREFACE

1. สถานีตรวจอากาศกลางกรุงเทพ ฯ แห่งกองสถานีตรวจอากาศ กรมอุตุนิยมวิทยา ตั้งอยู่ที่ถนนสุขุมวิท จังหวัดพระนคร ในแลต. 13° 44' น. ลอง. 100° 30' อ. สูงของบาโรเมตรจากระดับทะเล 16.37 เมตร เวลาที่ใช้ในการตรวจอุตุนิยมวิทยาใช้เวลากรุงเทพ ฯ และมีการตรวจอุตุนิยมวิทยาทุกชั่วโมง สำหรับสถานีอื่น ๆ ได้มีรายการแจ้งอยู่ในตารางแล้วและส่วนมากทำการตรวจวันละ 8 เวลาเท่านั้น

The Central Meteorological Station in Bangkok is situated at Lat. 13° 44' *N., Long.* 100° 30' *E., height of barometer* 16.37 *metres above Mean Sea-level. For all readings local standard time is used* (105 *th. degree M. E. G.*) *and hourly observations are maintained. For other stations generally eight observations are made at* 3 *hour intervals from* 0100 *to* 2200.

2. ความกดอากาศได้แก้อุณหภูมิ แลตติจูด และระดับทะเลแล้ว
Barometric readings are corrected for temperature, latitude and Mean Sea-level.

3. ทิศและความเร็วลมเป็นรายชั่วโมง ตรวจโดยเครื่องวัดลมชนิดอัตโนมัติแบบไดนส์
Hourly directions and velocities of the wind are taken from the record sheets of the Dines Pressure Tube Anemograph.

4. เธอร์โมเมตรทุกชนิดได้ติดตั้งไว้ในเรือนเธอร์โมเมตรแบบสเตเวนสัน
All thermometers are installed in Stevenson screen.

5. เครื่องหมายลมฟ้าอากาศและปรากฏการณ์บางอย่างทางอุตุนิยมวิทยา ในช่องหมายเหตุลมฟ้าอากาศใช้แบบสากล มีความหมายดังต่อไปนี้ :–
International Symbols are used in registering the state of weather and other meteorological phenomena.

○ ท้องฟ้าไม่มีเมฆ **Clear**

◑ ท้องฟ้ามีเมฆบางส่วน **Partly cloudy**

◐ ท้องฟ้ามีเมฆมาก **Cloudy**

● ท้องฟ้ามีเมฆเต็ม **Overcast**

∞ ฟ้าหรัวแห้ง ทรรศนวิสัยเกินกว่า 1000 เมตร **Haze**

↯ ฟ้าแลบในระยะไกล **Lightning**

= ฟ้าหรัวชื้น (หมอกบาง) ทรรศนวิสัยตั้งแต่ 1000 เมตร ถึง 2000 เมตร **Mist**

≡ หมอก ทรรศนวิสัยต่ำกว่า 1000 เมตร **Fog**

∀ พายุฝน **Squall**

⊙ ฝนละออง **Drizzle**

◉ ฝน **Rain**

⊛ ฝนผ่าน **Shower**

⊛ ฝนผ่านหรือฝนที่มีลูกเห็บเล็กน้อยหรือปานกลาง **Shower with slight or moderate hail**

พายุฟ้าคะนอง **Thunderstorm**

พายุฟ้าคะนองอย่างอ่อนมีฝน **Slight thunderstorm**

พายุฟ้าคะนองอย่างอ่อนมีลูกเห็บ **Slight thunderstorm with hail**

พายุฟ้าคะนองอย่างปานกลางมีฝน **Moderate thunderstorm**

พายุฟ้าคะนองอย่างปานกลางมีลูกเห็บ **Moderate thunderstorm with hail**

พายุฟ้าคะนองอย่างแรงมีฝน **Heavy thunderstorm**

พายุฟ้าคะนองอย่างแรงมีลูกเห็บ **Heavy thunderstorm with hail**

( ) พายุฟ้าคะนองไม่ผ่านสถานี **Distant thunderstorm**

⊕ อาทิตย์ทรงกลด **Solar halo**

☾ จันทร์ทรงกลด **Luna corona**

△ ลูกเห็บ **Hail**

— น้ำค้าง **Dew**

กรมอุตุนิยมวิทยา
สำนักนายกรัฐมนตรี
พลเรือโท สนิธ เวสารัชชนันท์
อธิบดี

Meteorological Department
Office of the Prime Minister
Sanit Vesa-rajananda
Vice Admiral, Director-General

บัญชีแสดงรายการที่ตั้งสถานีตรวจอากาศ

List of Meteorological Stations with their Geographical Positions

สถานี Station	ตำบลที่ตั้งสถานี Geographical Positions				
	แลต. Lat. °	น. N. '	ลอง. Long. °	อ. E. '	สูงเป็นเมตร Alt. in m.
Chiangrai	19	55	99	50	416
Pai	19	20	98	50	540
Mae Hongson	19	18	97	50	271
Chiangmai	18	47	98	59	314
Nan	18	47	100	47	201
Lampang	18	15	99	30	243
Phrae	18	10	99	50	157
Mae Sariang	18	10	97	50	314
Uttaradit	17	37	100	08	63
Loei	17	32	101	30	211
Nakhon Phanom	17	30	104	20	140
Udon Thani	17	26	102	46	178
Sakon Nakhon	17	10	104	09	160
Tak	16	51	99	07	115
Phitsanulok	16	50	100	16	50
Mae Sot	16	40	98	33	210
Mukdahan	16	33	104	44	138
Phetchabun	16	25	101	08	114
Khon Kaen	16	20	102	51	157
Roi Et	16	03	103	41	140
Nakhon Sawan	15	48	100	10	28
Chaiyaphum	15	45	102	02	—
Ubon Ratchathani	15	15	104	53	123
Nakhon Ratchasima	14	58	102	07	181
Surin	14	53	103	29	145
Lopburi	14	48	100	37	13
Suphanburi	14	30	99	50	7
Prachinburi	14	10	101	10	7
Sap Muang	14	07	101	04	284
Kanchanaburi	14	01	99	32	28
Don Muang	13	55	100	36	10
Aranyaprathet	13	42	102	35	44
Pom Phrachunlachomklao	13	32	100	35	3
Chonburi	13	22	100	59	6
Ko Sichang	13	09	100	49	26
Sattahip	12	39	100	53	55
Chanthaburi	12	37	102	07	5
Hua Hin	12	34	100	48	3
Prachuap Khirikhan	11	48	99	48	5
Khlong Yai	11	47	102	53	4
Chumphon	10	27	99	15	3
Ranong	09	58	98	38	35
Ban Don	09	08	99	18	3
Nakhon Si Thammarat	08	25	99	58	5
Phuket	07	58	98	24	3
Trang	07	24	99	31	3
Songkhla	07	11	100	37	4
Narathiwat	06	26	101	50	4

ภาวะดินฟ้าอากาศทั่วไป

ความกดอากาศ ลมและฝน

เดือนธันวาคมเป็นเดือนที่อยู่ในช่วงฤดูหนาวชัดเจน โดยปรกติบริเวณความกดอากาศสูงจะแผ่ลงมาปกคลุมตอนบนของประเทศไทยได้เต็มที่ในระหว่างเดือนนี้ ลมมรสุมตะวันออกเฉียงเหนือจะพัดเข้ามาปกคลุมประเทศตลอดทั้งเดือน ซึ่งจะทำให้มีอากาศโปร่งถึงแจ่มใสโดยทั่วไปในบริเวณตอนบนของของประเทศไทย อุณหภูมิจะลดลงถึงระดับหนาวเย็นในภาคเหนือและภาคตะวันออกเฉียงเหนือ ส่วนในภาคกลางอุณหภูมิจะอยู่ในระดับเย็นและจะหนาวเย็นเป็นครั้งคราว ภาคใต้ปริมาณฝนจะลดน้อยลง

ในช่วงต้นเดือนธันวาคมปีนี้ บริเวณความกดอากาศสูงจากประเทศจีนได้แผ่ลงมาปกคลุมถึงประเทศไทย และมีกำลังแรงขึ้นในระยะปลายช่วง ปรากฏว่ามีฝนเล็กน้อยในภาคเหนือ และระดับอุณหภูมิอยู่ในเกณฑ์เย็นโดยทั่วไปในบริเวณตอนบนของประเทศ สำหรับในภาคใต้ มีฝนชุกหนาแน่นทั่วไปตั้งแต่ใต้ชุมพรลงไป

ในช่วงกลางเดือน ปรากฏว่าบริเวณความกดอากาศสูงที่ปกคลุมประเทศไทยได้หวีกำลังแรงขึ้นมาก ทำให้อากาศแห้งแล้งและหนาวเย็นลงอย่างชัดเจน โดยเฉพาะในภาคเหนือและภาคตะวันออกเฉียงเหนือ ส่วนในภาคใต้ ยังมีฝนอยู่เกือบทั่วไป แต่ปริมาณลดน้อยลงกว่าในช่วงต้นเดือน

ช่วงปลายเดือน บริเวณความกดอากาศสูงที่ปกคลุมประเทศไทยมีกำลังอ่อนลงไปเล็กน้อยในระยะแรก แต่ในระยะหลังของช่วง กลับมีกำลังแรงขึ้นอีก ลักษณะเช่นนี้ทำให้อุณหภูมิสูงขึ้นเล็กน้อยในระยะแรกของช่วง แต่กลับหนาวเย็นลงต่อไปอีกจนถึงสิ้นเดือน ส่วนในภาคใต้ ฝนลดน้อยลงไปมาก

อุณหภูมิ

ในทุกภาค อากาศหนาวเย็นทั่วไป โดยมีช่วงเย็นจัดในสัปดาห์ที่สองของเดือน ภาคตะวันออกเฉียงเหนือและภาคกลางมีอุณหภูมิเฉลี่ยอยู่ในระดับต่ำกว่าค่าปรกติเกิน ๑ °ซ. ส่วนภาคอื่น ๆ มีอุณหภูมิเฉลี่ยต่ำกว่าค่าปรกติเล็กน้อยไม่เกิน ๑ °ซ.

อุณหภูมิต่ำที่สุดวัดได้ ๖.๐ °ซ.(๔๒.๘ °ฟ.)ที่ขับม่วง เมื่อวันที่ ๑๖ และอุณหภูมิสูงที่สุด วัดได้ ๓๔.๙ °ซ.(๙๔.๘ °ฟ.)ที่อำเภอสัตหีบ จังหวัดชลบุรี เมื่อวันที่ ๗.

GENERAL WEATHER CONDITION

Pressure, Wind and Rainfall

During the month of December the wedge of the anticyclone extended to cover the Upper Thailand throughout the month. At this period the northeast monsoon prevailed over Thailand. Thus, fair to fine weather was experienced in the Upper Thailand with markedly decreased in temperature in the Northern and Northeastern parts while cool with locally cold weather occurred in the Central part. The amount of rainfall was less than November in the Southern part.

The wedge of the continental anticyclone extended to cover Thailand and intensified at the end of the early period of the month. Isolated light showers occurred in the Northern part and cooler weather was experienced over the Upper Thailand. Copious rains still occurred in the Southern part in the vicinity of Chumphon southward throughout the period.

In the middle period of the month, the anticyclone over Thailand re-intensified causing dry and markedly cold weather over Thailand particularly in the Northern and Northeastern parts. Almost widespread rains still occurred in the Southern part but the amount of rainfall was less than the early period of the month.

During the latter period of the month, the anticyclone over Thailand was weakened at the beginning and then re-intensified. This condition was result in slightly increased temperature at the beginning and then cold weather during the end of the month. Less rains occurred in the Southern part throughout the period.

Temperature

The coolest spell was in the second week, decreasing the temperature in every part, particularly in the Northeastern and Central part with the average temperature of more than 1°C. below normal and slightly lower than 1°C. in the rest.

Minimum temperature was 6.0°C.(42.8°F.) on the 16th at Sap Muang and the maximum temperature, 34.9°C.(94.8°F.) recorded at Amphoe Sattahip, Changwat Chonburi on the 7th.

กรุงเทพฯ ธันวาคม ๒๕๑๐ Bangkok December 1967

ความกดอากาศรายชั่วโมงประจำวัน เป็นมิลลิบาร์ 1000 + จำนวนในตาราง

Barometric Pressure at Sea—level in Millibars 1000 + the numbers in the tables

Time / Date	เวลากรุงเทพ ฯ 0100	0200	0300	0400	0500	0600	0700	0800	0900	1000	1100	1200
	Bangkok Standard Time											
1	09.58	09.34	08.94	08.64	08.64	09.28	10.19	11.04	11.84	11.84	11.34	10.94
2	11.58	11.04	10.54	10.64	10.78	11.74	12.24	13.18	13.74	14.14	13.28	12.54
3	11.98	11.34	10.64	10.38	10.54	11.04	11.98	12.94	13.84	13.74	13.04	11.98
4	11.04	10.54	09.84	09.58	09.74	10.24	11.04	11.58	12.78	12.94	12.38	11.74
5	10.94	10.54	09.98	10.14	10.24	10.38	11.09	12.14	12.54	12.38	11.84	11.34
6	11.58	11.18	10.78	10.78	11.04	11.39	12.24	13.18	14.08	13.74	13.44	12.48
7	11.98	11.18	10.94	10.78	11.34	11.98	12.54	13.44	14.14	14.14	13.84	13.04
8	13.18	12.94	12.54	12.24	12.88	13.98	14.38	15.79	16.54	16.38	15.84	15.04
9	14.64	14.14	13.58	13.34	13.70	14.64	14.94	16.64	17.34	17.18	16.64	15.84
10	16.54	16.24	15.74	15.74	16.14	16.78	17.44	18.94	19.18	18.94	18.48	17.09
11	17.74	17.58	17.34	17.44	17.84	18.94	19.18	20.38	20.64	19.98	19.74	18.54
12	16.24	15.58	15.04	14.94	15.74	16.24	16.64	17.44	18.38	18.14	17.44	16.24
13	15.04	14.64	14.19	14.19	14.94	15.68	16.54	17.34	17.84	17.74	17.34	16.78
14	16.94	15.94	15.74	15.74	15.79	16.38	17.58	18.78	19.34	19.68	19.18	18.24
15	18.24	17.84	17.44	17.04	17.74	18.14	18.64	19.74	20.29	20.64	20.08	18.78
16	17.34	16.64	16.14	15.74	15.84	16.14	16.78	17.58	18.94	19.18	18.64	18.14
17	16.14	15.58	15.28	15.18	15.34	15.74	16.38	17.34	18.14	17.98	17.18	16.14
18	15.34	14.64	14.14	13.84	13.98	14.59	15.09	16.38	16.99	16.69	16.24	15.44
19	14.14	13.34	12.54	12.24	12.24	12.54	13.18	14.14	14.78	14.64	13.84	12.94
20	12.24	11.34	10.64	10.38	10.54	11.58	11.98	12.94	13.44	13.58	13.04	12.24
21	12.14	11.84	11.58	11.58	12.14	12.69	13.34	14.19	14.54	14.54	13.84	13.18
22	12.48	11.98	11.84	11.98	12.24	12.54	13.34	14.14	14.54	14.29	13.58	12.54
23	12.38	12.54	12.38	12.64	13.04	13.34	13.84	14.78	15.39	14.99	13.79	13.34
24	13.04	12.38	12.24	12.38	12.64	13.18	13.84	15.04	16.14	15.98	15.44	14.14
25	11.89	11.74	10.94	10.94	11.18	11.98	12.99	13.89	14.38	14.38	13.74	12.99
26	12.38	11.74	11.44	11.74	12.14	12.94	13.58	14.94	15.34	15.04	14.24	12.94
27	12.78	12.38	11.84	11.84	12.24	12.78	13.74	14.64	14.88	14.59	13.74	12.54
28	10.94	10.38	09.58	09.68	09.89	10.64	11.39	12.64	13.34	13.34	12.64	11.58
29	10.54	10.29	09.74	09.58	10.14	10.78	11.58	12.69	13.34	13.34	12.94	12.38
30	12.54	12.24	11.98	12.08	12.64	13.58	14.08	15.18	15.58	15.74	15.34	14.24
31	15.04	13.84	13.14	13.74	14.14	14.24	14.78	15.84	16.14	16.29	15.58	14.78
Mean	13.50	13.00	12.54	12.49	12.82	13.42	14.08	15.13	15.76	15.68	15.09	14.20

Time / Date	1300	1400	1500	1600	1700	1800	1900	2000	2100	2200	2300	2400
1	10.24	09.34	09.04	08.94	09.34	09.74	10.24	11.34	11.74	11.98	11.74	11.84
2	11.34	10.19	09.74	09.44	09.98	10.38	11.04	11.84	12.38	12.54	12.38	12.24
3	10.94	09.84	09.58	09.18	09.34	09.34	10.24	11.04	11.58	11.58	11.58	11.34
4	10.54	09.58	08.94	08.54	09.04	09.34	09.98	10.54	11.04	11.44	11.58	11.18
5	10.54	09.74	09.34	09.34	09.34	09.74	10.54	11.44	12.24	12.38	11.98	11.84
6	11.58	10.64	10.24	09.98	10.24	10.64	10.94	11.98	12.24	12.38	12.64	12.19
7	11.98	11.18	10.64	10.64	10.94	11.44	12.38	13.04	13.84	14.54	14.24	13.58
8	13.98	13.04	12.64	12.38	12.54	12.94	13.34	13.74	14.24	14.64	14.78	14.78
9	14.94	13.98	13.54	13.74	14.24	14.54	14.94	15.74	16.54	16.94	16.94	16.84
10	15.98	14.78	14.54	14.48	14.38	15.44	15.98	16.94	17.34	17.58	17.74	17.98
11	16.94	15.58	14.64	14.54	14.64	15.18	15.74	16.69	16.94	16.94	16.94	16.64
12	14.78	13.44	12.54	12.78	13.04	13.74	14.38	14.94	15.58	15.74	15.74	15.44
13	15.74	14.38	13.98	13.74	14.14	14.64	15.34	16.14	17.18	17.58	17.58	17.44
14	16.94	15.74	14.94	14.78	15.04	15.79	16.54	17.18	18.14	18.64	18.54	18.24
15	17.18	16.74	15.18	14.78	14.88	15.74	15.89	16.94	17.79	17.89	17.89	17.74
16	16.54	15.34	14.14	13.98	14.38	14.94	15.49	15.68	16.38	16.54	16.54	16.38
17	15.09	13.84	13.04	12.78	12.94	13.18	14.14	15.44	15.98	16.24	15.98	15.84
18	13.89	13.18	12.38	12.08	12.64	13.04	13.74	14.24	14.78	15.04	14.94	14.78
19	11.44	10.54	09.79	09.84	10.14	10.64	11.18	11.84	12.64	12.94	13.04	12.64
20	11.49	10.64	10.14	09.98	10.14	10.54	10.94	12.14	12.64	12.88	12.54	12.38
21	12.38	11.58	11.04	10.64	10.78	11.18	11.28	11.84	12.38	12.94	12.04	12.69
22	11.44	10.64	10.19	09.84	10.54	10.94	11.44	11.98	12.24	12.64	12.78	12.78
23	12.14	11.18	10.24	10.19	10.69	10.94	12.14	12.69	13.18	13.44	13.44	13.34
24	12.64	11.18	10.64	10.24	10.54	10.78	11.18	11.84	12.19	12.54	12.19	11.98
25	11.98	11.04	10.54	10.24	10.64	10.94	11.18	11.89	12.38	13.04	12.99	12.78
26	11.44	10.59	09.84	09.84	10.19	10.38	11.18	11.58	11.84	12.38	13.18	13.09
27	11.18	09.58	08.78	08.78	08.99	09.34	09.74	10.24	10.64	11.34	11.58	11.18
28	10.24	09.18	08.51	08.64	08.54	08.78	09.18	09.74	10.08	10.64	10.69	10.64
29	11.34	10.54	09.84	09.74	09.84	10.14	10.78	11.34	11.79	12.24	12.54	12.69
30	13.34	12.14	11.74	11.98	12.38	12.64	13.04	13.74	14.38	14.94	15.18	15.34
31	13.44	12.38	11.74	11.49	11.98	12.24	12.64	13.34	13.68	13.98	14.14	13.98
Mean	13.02	11.99	11.36	11.21	11.50	11.91	12.48	13.20	13.74	14.08	14.10	13.93

กรุงเทพฯ ธันวาคม ๒๕๑๐ Bangkok December 1967

อุณหภูมิของอากาศเป็นองศาเซนติเกรด

Air Temperature in Degrees Centigrade

Time / Date	เวลากรุงเทพ ฯ 0100	0200	0300	0400	0500	0600	0700	0800	0900	1000	1100	1200
									Bangkok Standard Time			
1	24.8	24.9	25.1	25.0	24.5	24.1	24.0	25.1	27.0	27.5	29.0	29.0
2	24.7	24.6	24.2	23.6	23.2	23.0	23.0	25.0	27.1	28.1	28.6	29.7
3	24.3	23.9	23.5	23.0	22.5	22.1	22.1	24.2	26.1	27.4	27.8	28.5
4	23.5	23.5	23.5	23.3	22.8	22.5	22.1	23.6	26.9	28.6	29.8	30.3
5	25.0	24.6	24.0	23.4	23.0	22.7	22.7	24.9	27.5	29.1	29.7	30.4
6	25.4	25.0	24.7	24.3	23.8	23.5	23.6	24.4	27.5	30.1	30.4	31.4
7	25.1	24.6	24.0	23.3	22.8	22.4	22.4	25.4	27.8	28.8	30.0	30.2
8	24.4	24.1	23.8	23.6	23.4	23.2	23.1	24.0	24.8	26.0	27.5	29.1
9	23.5	23.3	23.0	22.6	22.4	22.2	22.0	24.3	26.5	27.7	28.2	29.0
10	24.9	24.4	23.4	22.9	22.5	22.2	22.3	25.4	26.4	28.2	29.1	29.4
11	22.9	22.4	21.8	21.3	20.9	20.5	20.3	21.2	22.8	24.3	25.3	26.5
12	21.2	20.7	20.3	20.0	19.8	19.5	19.3	21.0	23.5	24.0	25.5	26.7
13	21.0	20.3	19.6	19.6	19.6	19.3	19.3	20.7	23.2	24.5	25.2	26.2
14	20.2	19.5	18.9	18.4	18.0	17.5	17.5	19.4	21.4	22.5	23.9	25.1
15	19.1	18.6	18.0	17.7	17.3	16.8	16.7	18.4	21.1	23.0	23.5	24.4
16	18.2	18.0	17.6	17.5	17.2	16.8	16.9	18.4	20.0	22.3	24.7	25.9
17	20.1	19.3	18.9	18.2	18.0	17.7	17.7	19.0	22.0	24.4	26.5	27.6
18	20.5	19.8	19.6	19.5	18.7	18.4	18.3	20.3	22.0	24.7	25.7	27.5
19	21.2	20.4	19.7	19.3	18.8	18.4	17.9	19.5	24.0	26.5	27.5	28.3
20	20.8	20.6	20.2	20.1	19.8	19.5	19.5	21.4	25.0	26.2	28.2	29.2
21	21.6	21.0	20.6	20.4	20.5	20.1	20.3	22.5	25.5	27.5	29.0	30.1
22	23.1	22.4	21.8	21.7	21.5	21.3	21.0	22.9	26.4	27.6	28.9	29.9
23	23.5	23.0	22.5	22.0	21.6	21.2	21.0	23.0	26.1	28.5	29.6	30.4
24	22.6	22.0	21.5	21.2	20.7	20.4	20.0	23.5	25.5	26.8	28.5	29.8
25	21.6	20.9	20.4	20.2	19.6	19.4	19.2	22.2	25.5	27.0	28.5	29.1
26	22.0	21.8	21.5	21.0	20.8	20.5	20.3	22.2	25.5	24.8	29.2	29.4
27	23.1	22.4	21.6	21.0	20.8	20.5	20.4	22.3	24.6	27.5	29.0	30.4
28	22.5	22.1	21.7	21.4	21.2	21.0	21.1	22.9	26.8	28.9	30.0	30.5
29	23.2	22.8	22.4	22.0	21.7	21.3	21.3	23.2	26.8	28.1	29.0	29.5
30	22.2	21.7	21.7	21.0	20.7	20.4	20.1	22.2	24.4	26.2	27.4	27.8
31	21.5	20.6	19.8	19.0	18.6	18.3	17.9	19.7	23.5	25.9	27.0	28.0
Mean	22.5	22.1	21.6	21.2	20.9	20.2	20.4	22.3	24.9	26.6	27.8	28.7

Time / Date	1300	1400	1500	1600	1700	1800	1900	2000	2100	2200	2300	2400
1	29.8	29.5	29.8	28.5	28.2	27.5	26.9	26.7	26.4	26.2	25.6	25.9
2	30.5	30.6	30.2	30.1	29.4	28.0	27.5	27.2	27.0	26.0	25.0	24.5
3	29.8	30.2	30.1	30.4	28.8	27.7	27.1	26.4	25.9	25.4	25.0	24.4
4	31.4	31.6	31.7	32.0	31.0	29.2	27.9	27.0	26.5	26.0	25.8	25.4
5	30.8	31.5	32.2	33.0	32.2	29.8	28.7	27.4	27.1	26.7	26.3	25.8
6	32.0	32.4	32.8	33.1	32.0	30.0	29.1	28.5	27.7	27.1	26.6	25.7
7	30.9	31.8	32.1	32.0	31.8	29.9	27.7	26.8	26.2	25.8	25.4	24.8
8	29.4	29.6	29.2	29.0	28.5	28.0	27.0	26.0	25.7	25.3	24.8	24.1
9	29.6	30.6	30.2	30.4	30.2	29.0	27.7	27.0	26.4	25.8	25.6	25.3
10	30.5	30.2	30.2	30.2	29.8	28.0	27.1	26.1	25.4	24.6	24.2	23.2
11	27.4	28.6	28.6	28.8	28.2	26.8	25.5	25.1	24.1	23.5	23.1	22.1
12	27.5	28.1	28.6	28.3	27.5	26.4	24.4	24.0	23.4	22.9	22.0	21.5
13	27.5	28.1	28.0	28.0	27.4	26.0	24.7	23.8	23.1	22.0	21.3	20.8
14	26.1	26.9	27.2	27.3	26.4	24.8	23.8	23.0	21.5	20.5	19.8	19.4
15	25.4	26.6	26.9	27.2	26.4	24.5	23.5	22.4	21.5	20.4	19.6	18.9
16	27.0	28.2	28.3	28.3	27.2	24.5	23.6	22.9	22.4	21.8	21.4	20.9
17	28.0	29.5	29.2	29.4	28.5	26.5	25.3	24.2	23.6	22.9	21.5	21.0
18	28.8	29.4	29.5	29.0	28.5	26.3	25.0	24.3	23.1	22.5	22.0	21.6
19	29.1	29.6	29.5	29.6	29.0	27.4	25.2	24.6	23.2	22.8	21.7	21.2
20	30.5	30.6	31.0	31.0	30.0	28.4	26.2	25.0	24.0	23.5	22.5	22.0
21	31.2	31.0	32.0	31.8	31.0	29.0	27.7	26.5	26.0	25.0	24.3	23.4
22	30.4	31.0	31.9	32.0	31.5	29.0	27.3	26.1	25.7	25.0	24.4	24.0
23	30.9	32.0	31.6	32.0	30.3	29.3	28.1	27.4	26.9	26.0	24.6	23.4
24	30.2	31.0	31.2	31.5	30.8	29.1	27.5	26.0	25.0	24.1	23.2	22.3
25	30.0	30.5	30.5	30.8	30.0	28.5	26.7	25.0	24.0	23.7	23.0	22.2
26	30.4	31.2	31.6	31.3	31.2	29.0	27.4	26.2	25.5	25.0	24.1	23.0
27	31.1	31.8	32.0	32.1	31.4	29.8	27.4	26.1	25.5	24.2	23.7	23.0
28	31.4	31.8	31.6	32.1	31.4	30.0	27.9	26.1	25.5	25.0	24.2	23.5
29	31.0	31.6	31.8	32.0	31.0	29.2	28.2	27.0	25.5	24.9	23.2	22.7
30	28.4	29.0	29.8	29.9	29.5	28.0	26.0	25.5	24.6	23.6	22.6	22.1
31	30.0	30.1	30.5	30.0	29.5	28.5	26.1	24.3	24.3	23.6	23.5	22.5
Mean	29.6	30.2	30.3	30.4	29.6	28.0	26.6	25.6	25.0	24.3	23.6	22.9

กรุงเทพฯ ธันวาคม ๒๕๑๐ Bangkok December 1967

ความชื้นสัมพันธ์รายชั่วโมงประจำวันเป็นเรือนร้อย

Hourly Relative Humidity in Percent

Time / Date	เวลากรุงเทพ ฯ 0100	0200	0300	0400	0500	0600	0700	0800	0900	1000	1100	1200
									Bangkok Standard Time			
1	92.0	91.0	91.0	88.0	92.0	95.0	90.0	82.0	75.0	72.0	69.0	66.0
2	84.0	84.0	84.0	87.0	89.0	89.0	87.0	75.0	66.0	64.0	63.0	60.0
3	86.0	87.0	90.0	93.0	91.0	89.0	88.0	74.0	67.0	62.0	62.0	61.0
4	88.0	90.0	92.0	91.0	92.0	91.0	93.0	87.0	72.0	61.0	61.0	58.0
5	84.0	85.0	87.0	90.0	90.0	91.0	91.0	85.0	73.0	64.0	61.0	59.0
6	89.0	91.0	91.0	92.0	92.0	94.0	93.0	87.0	71.0	57.0	56.0	51.0
7	79.0	82.0	84.0	86.0	89.0	90.0	92.0	70.0	61.0	58.0	56.0	54.0
8	83.0	83.0	84.0	84.0	81.0	82.0	82.0	77.0	73.0	68.0	69.0	59.0
9	87.0	87.0	81.0	81.0	82.0	82.0	83.0	71.0	65.0	61.0	59.0	58.0
10	83.0	86.0	86.0	87.0	90.0	92.0	90.0	72.0	65.0	62.0	60.0	57.0
11	80.0	82.0	84.0	86.0	83.0	79.0	75.0	71.0	63.0	56.0	57.0	56.0
12	82.0	86.0	89.0	91.0	93.0	94.0	88.0	75.0	65.0	60.0	61.0	56.0
13	83.0	90.0	91.0	89.0	83.0	84.0	84.0	77.0	67.0	60.0	59.0	56.0
14	78.0	83.0	85.0	82.0	86.0	82.0	81.0	68.0	61.0	60.0	54.0	54.0
15	76.0	78.0	79.0	78.0	80.0	85.0	85.0	79.0	64.0	59.0	58.0	54.0
16	85.0	86.0	82.0	83.0	86.0	88.0	84.0	74.0	69.0	64.0	54.0	52.0
17	77.0	82.0	82.0	84.0	85.0	86.0	87.0	84.0	72.0	61.0	57.0	53.0
18	87.0	89.0	86.0	89.0	87.0	86.0	88.0	80.0	72.0	68.0	63.0	54.0
19	81.0	85.0	89.0	91.0	92.0	92.0	93.0	85.0	65.0	58.0	54.0	51.0
20	89.0	90.0	89.0	90.0	91.0	93.0	92.0	85.0	70.0	68.0	59.0	51.0
21	87.0	89.0	90.0	91.0	91.0	94.0	93.0	85.0	71.0	62.0	57.0	49.0
22	84.0	86.0	87.0	92.0	89.0	85.0	86.0	77.0	65.0	58.0	55.0	50.0
23	88.0	84.0	80.0	83.0	83.0	81.0	85.0	74.0	62.0	55.0	51.0	50.0
24	81.0	83.0	85.0	81.0	81.0	83.0	86.0	69.0	61.0	55.0	50.0	48.0
25	78.0	79.0	80.0	80.0	84.0	86.0	86.0	73.0	63.0	58.0	54.0	49.0
26	80.0	81.0	83.0	85.0	85.0	85.0	86.0	80.0	67.0	55.0	53.0	51.0
27	76.0	80.0	84.0	86.0	85.0	86.0	86.0	79.0	67.0	59.0	57.0	51.0
28	81.0	85.0	87.0	89.0	89.0	89.0	90.0	85.0	70.0	60.0	55.0	53.0
29	82.0	85.0	84.0	84.0	84.0	85.0	85.0	76.0	63.0	56.0	54.0	52.0
30	76.0	78.0	81.0	77.0	78.0	79.0	82.0	70.0	62.0	58.0	55.0	54.0
31	78.0	81.0	82.0	85.0	87.0	88.0	90.0	85.0	66.0	58.0	56.0	53.0
Mean	82.7	84.8	85.5	86.3	86.8	87.3	87.1	77.8	66.9	60.6	57.7	54.2

Time / Date	1300	1400	1500	1600	1700	1800	1900	2000	2100	2200	2300	2400
1	62.0	64.0	65.0	66.0	64.0	69.0	71.0	73.0	76.0	78.0	80.0	82.0
2	58.0	59.0	60.0	60.0	63.0	68.0	72.0	75.0	71.0	74.0	81.0	84.0
3	61.0	55.0	55.0	55.0	62.0	65.0	67.0	72.0	74.0	76.0	84.0	84.0
4	52.0	51.0	51.0	51.0	54.0	61.0	66.0	71.0	75.0	78.0	80.0	82.0
5	58.0	55.0	51.0	50.0	51.0	63.0	68.0	74.0	75.0	78.0	81.0	86.0
6	51.0	50.0	48.0	49.0	57.0	64.0	66.0	70.0	75.0	78.0	75.0	79.0
7	53.0	51.0	51.0	52.0	54.0	60.0	69.0	71.0	75.0	78.0	82.0	82.0
8	59.0	59.0	59.0	60.0	64.0	67.0	74.0	78.0	79.0	82.0	85.0	88.0
9	57.0	54.0	54.0	54.0	55.0	63.0	69.0	73.0	76.0	80.0	81.0	83.0
10	56.0	56.0	54.0	50.0	55.0	59.0	64.0	67.0	69.0	74.0	75.0	78.0
11	54.0	53.0	53.0	53.0	55.0	64.0	71.0	69.0	69.0	72.0	75.0	76.0
12	55.0	53.0	54.0	54.0	64.0	62.0	69.0	69.0	77.0	75.0	80.0	83.0
13	55.0	53.0	53.0	55.0	56.0	65.0	70.0	72.0	70.0	75.0	77.0	78.0
14	53.0	51.0	51.0	49.0	50.0	58.0	65.0	67.0	68.0	75.0	80.0	75.0
15	50.0	48.0	47.0	46.0	47.0	54.0	59.0	68.0	70.0	79.0	85.0	85.0
16	48.0	46.0	46.0	44.0	51.0	60.0	62.0	63.0	65.0	70.0	71.0	72.0
17	51.0	52.0	45.0	44.0	49.0	59.0	61.0	67.0	69.0	73.0	83.0	85.0
18	44.0	44.0	44.0	46.0	49.0	50.0	61.0	65.0	69.0	72.0	76.0	79.0
19	48.0	47.0	47.0	46.0	46.0	54.0	60.0	67.0	75.0	76.0	83.0	86.0
20	45.0	48.0	44.0	45.0	47.0	51.0	66.0	67.0	76.0	75.0	80.0	82.0
21	47.0	45.0	45.0	45.0	45.0	54.0	61.0	66.0	70.0	77.0	78.0	83.0
22	45.0	45.0	43.0	44.0	46.0	55.0	66.0	67.0	69.0	74.0	77.0	83.0
23	47.0	42.0	41.0	40.0	47.0	53.0	59.0	62.0	65.0	66.0	73.0	77.0
24	45.0	42.0	41.0	41.0	40.0	47.0	53.0	60.0	63.0	68.0	71.0	75.0
25	50.0	45.0	45.0	41.0	44.0	52.0	60.0	69.0	73.0	72.0	76.0	81.0
26	47.0	45.0	46.0	45.0	47.0	52.0	61.0	65.0	69.0	70.0	73.0	77.0
27	49.0	46.0	44.0	45.0	46.0	52.0	60.0	63.0	65.0	72.0	75.0	80.0
28	47.0	45.0	44.0	46.0	46.0	52.0	63.0	65.0	67.0	71.0	74.0	80.0
29	47.0	45.0	44.0	39.0	43.0	52.0	56.0	62.0	67.0	67.0	74.0	78.0
30	49.0	49.0	48.0	47.0	49.0	53.0	65.0	67.0	69.0	74.0	75.0	75.0
31	50.0	47.0	48.0	45.0	48.0	53.0	65.0	68.0	67.0	72.0	69.0	72.0
Mean	51.4	49.8	49.1	48.6	51.4	57.8	64.5	68.1	70.9	74.2	77.7	80.3

กรุงเทพฯ ธันวาคม ๒๕๑๐ Bangkok December 1967

ทิศและกำลังลมรายชั่วโมง (นอต)

Hourly Direction and Force of Surface Winds (Knot)

Time	0100		0200		0300		0400		0500		0600	
Date	Dir.	Force	Dir.	Force	Dir.	Force	Dir.	Force	Dir.	Force	Dir.	Force
1	C	0	C	0	N	2	NNE	3	N	1	N	1
2	N	1	C	0	C	0	C	0	C	0	C	0
3	C	0	C	0	C	0	C	0	C	0	C	0
4	C	0	C	0	C	0	C	0	C	0	C	0
5	C	0	C	0	C	0	C	0	C	0	C	0
6	C	0	C	0	C	0	C	0	C	0	C	0
7	N	1	C	0	C	0	C	0	C	0	C	0
8	N	1	N	1	N	1	N	3	NNE	3	NE	4
9	C	0	N	1	N	3	NNE	2	NNE	2	N	2
10	C	0	C	0	C	0	C	0	C	0	C	0
11	C	0	N	2	N	2	N	1	NNE	4	NNE	4
12	N	2	C	0	C	0	C	0	C	0	C	0
13	C	0	C	0	NNW	1	N	1	N	2	N	2
14	NE	2	N	2	C	0	N	5	NNE	2	N	4
15	C	0	NNW	1	N	1	N	1	NW	1	NW	1
16	C	0	C	0	C	0	NNW	3	NNW	1	NNW	3
17	N	1	C	0	NNW	1	NW	1	NW	1	NW	1
18	C	0	C	0	N	4	C	0	NNE	1	NNE	1
19	C	0	C	0	C	0	C	0	C	0	C	0
20	C	0	C	0	C	0	C	0	NNW	1	C	0
21	C	0	C	0	C	0	C	0	C	0	C	0
22	C	0	C	0	C	0	C	0	E	1	E	1
23	ENE	1	ENE	2	E	1	NNE	1	NNE	1	NNE	1
24	C	0	C	0	C	0	C	0	C	0	C	0
25	NNE	1	C	0	E	2	ENE	1	C	0	NNE	1
26	C	0	C	0	C	0	N	1	NNW	1	N	1
27	SSE	1	C	0	C	0	C	0	C	0	C	0
28	C	0	C	0	C	0	C	0	C	0	C	0
29	C	0	E	1	E	2	ENE	1	NE	1	ENE	1
30	NE	1	C	0	ENE	3	ENE	4	ENE	3	E	4
31	C	0	C	0	C	0	C	0	C	0	C	0
Freq.	C	0.4	C	0.3	C	0.7	C	0.9	C	0.8	[illegible]	1.0

Time	0700		0800		0900		1000		1100		1200	
Date	Dir.	Force	Dir.	Force	Dir.	Force	Dir.	Force	Dir.	Force	Dir.	Force
1	N	2	NNE	2	NNE	1	N	1	NNE	2	NNE	3
2	C	0	C	0	ENE	3	NNE	3	N	4	N	5
3	C	0	NNE	3	NNE	4	N	5	N	6	N	3
4	C	0	C	0	N	1	N	2	N	3	N	3
5	C	0	C	0	C	0	N	3	NNE	3	N	6
6	C	0	C	0	N	1	N	4	N	5	N	6
7	C	0	NE	3	NNE	6	NNE	6	NE	5	NNW	5
8	NNE	4	NE	7	NNE	8	NNE	12	NNE	10	NE	5
9	NNE	3	NNE	6	NNE	8	NNE	5	NNE	8	NNE	12
10	NNE	1	NNE	3	NNE	8	NE	4	NNE	4	N	5
11	NNE	6	NNE	7	NNE	11	NNE	12	NNE	12	N	12
12	C	0	ENE	1	NE	3	NNE	2	N	2	N	6
13	N	1	NNE	7	NNE	6	NNE	10	NNE	8	NNE	10
14	N	3	N	5	N	8	NNE	6	NNE	5	NNW	5
15	N	1	N	1	NNE	6	NNE	5	N	3	NNE	4
16	N	4	N	3	N	3	N	3	N	2	N	4
17	C	0	NNW	2	NNW	4	C	0	W	3	N	3
18	C	0	N	1	N	3	NNE	1	NNW	2	NNW	3
19	C	0	C	0	C	0	NNE	1	N	1	N	2
20	C	0	N	1	C	0	NNW	2	NNE	2	NNE	4
21	C	0	C	0	C	0	NNE	3	NNE	3	NE	5
22	NE	1	E	3	ENE	3	NE	5	ENE	4	ENE	3
23	NE	2	ENE	2	ENE	2	ENE	2	NNE	5	ENE	4
24	C	0	NNE	1	NE	2	ENE	6	ENE	6	ENE	6
25	N	1	NE	2	NE	4	ENE	4	ENE	6	NE	9
26	C	0	C	0	N	1	N	2	NNE	3	NNE	3
27	C	0	N	1	NNW	1	N	1	N	4	NNE	1
28	ENE	1	ENE	1	NNE	1	NE	1	N	2	NE	4
29	E	1	E	2	E	5	E	5	E	12	E	5
30	E	1	E	8	ENE	6	ENE	5	NNE	8	ENE	8
31	C	0	C	0	NE	4	NE	1	NE	4	NE	5
Freq.	C	1.0	C	2.3	NNE	3.6	NNE	3.9	NNE	4.7	NE	5.1

กรุงเทพฯ ธันวาคม ๒๕๑๐ Bangkok December 1967

ทิศและกำลังลมรายชั่วโมง (นอต)

Hourly Direction and Force of Surface Winds (Knot)

Time / Date	1300		1400		1500		1600		1700		1800	
	Dir.	Force	Dir.	Force	Dir.	Force	Dir.	Force	Dir.	Force	Dir.	Force
1	E	4	NNE	2	E	1	NNW	4	NNW	5	NNW	3
2	N	3	NNW	4	NNW	3	NNW	4	NNW	3	NNW	2
3	N	4	NNE	5	N	3	N	3	NW	5	NNW	2
4	NE	4	NE	5	N	3	N	4	N	3	WNW	3
5	ENE	2	NNW	1	N	2	C	0	C	0	NW	1
6	N	3	NNE	4	NNE	5	NNE	6	NNW	5	C	0
7	N	6	NNE	4	NNW	2	N	1	NNW	3	NNW	2
8	NE	9	NE	5	NE	3	NNE	1	NNE	1	N	1
9	N	6	NNE	8	N	5	N	5	N	2	C	0
10	NNE	5	N	6	NNE	7	NNE	9	NNE	8	NNE	2
11	N	12	N	11	N	9	N	9	NNW	6	N	1
12	N	10	N	9	NNW	6	N	2	NNW	3	WNW	5
13	NNE	5	N	11	NNE	10	NNE	11	NNE	5	N	2
14	N	5	NNW	6	N	4	NNW	5	NNW	4	NNW	3
15	N	4	NNE	6	N	6	N	5	NW	7	N	2
16	NNE	3	N	5	NNE	5	NNE	4	NNW	4	NNW	4
17	NNW	5	NNW	5	NNW	3	NNW	2	NNW	2	C	0
18	NNW	3	NNW	2	NNW	3	NNW	3	WNW	2	WNW	2
19	NE	4	N	2	N	4	NNE	2	NE	2	C	0
20	ENE	3	NW	1	ENE	3	ENE	2	C	0	C	0
21	E	3	C	0	E	4	NNW	3	C	0	NNW	2
22	NE	4	NE	5	ENE	3	E	3	ENE	2	NNW	5
23	ENE	3	ENE	5	NE	5	NNE	5	E	4	C	0
24	E	8	E	8	ENE	6	ENE	6	ENE	5	NE	2
25	ENE	6	E	5	ESE	1	E	3	C	0	C	0
26	ENE	4	N	3	N	2	N	1	C	0	E	1
27	NNE	3	NNE	3	NW	3	NNW	1	NNW	1	C	0
28	N	4	N	3	NNW	3	E	3	C	0	C	0
29	E	11	E	9	E	4	ENE	3	ENE	6	C	0
30	NE	8	E	8	E	6	ENE	6	E	3	NE	1
31	E	6	E	5	E	5	E	4	E	2	NNE	1
Freq.	N	5.2	N	5.0	N	4.2	N	3.9	NNW	3.0	C	1.5

Time / Date	1900		2000		2100		2200		2300		2400	
	Dir.	Force	Dir.	Force	Dir.	Force	Dir.	Force	Dir.	Force	Dir.	Force
1	NNW	3	NNW	2	N	1	N	1	N	1	N	1
2	C	0	C	0	NNE	1	N	1	C	0	C	0
3	NW	2	NNW	2	NNW	1	NNW	1	C	0	C	0
4	NNW	2	C	0	C	0	C	0	C	0	C	0
5	WNW	2	WNW	1	NNW	1	NNW	1	C	0	C	0
6	C	0	C	0	C	0	C	0	NNE	2	N	1
7	NNW	3	NNW	2	N	1	NNW	1	N	1	N	2
8	C	0	C	0	C	0	C	0	C	0	C	0
9	NNW	2	NNW	2	C	0	C	0	C	0	C	0
10	NNE	2	NNE	4	N	4	N	3	N	3	N	3
11	N	1	N	3	N	2	N	1	N	2	N	1
12	WNW	4	WNW	2	N	1	N	1	C	0	C	0
13	NNW	1	N	1	N	3	N	5	N	5	NNE	4
14	N	1	NNE	1	NNE	5	N	1	C	0	NNE	3
15	NW	2	NNW	3	NNE	1	N	1	C	0	C	0
16	NNW	4	WNW	3	NW	2	NNW	2	NW	2	NW	2
17	WNW	1	W	2	WNW	2	C	0	C	0	C	0
18	W	1	W	1	C	0	C	0	C	0	C	0
19	W	2	W	1	SSE	1	C	0	C	0	C	0
20	C	0	S	1	C	0	C	0	C	0	C	0
21	WNW	1	WNW	1	C	0	ESE	1	ESE	1	C	0
22	NNW	1	C	0	C	0	C	0	C	0	C	0
23	NNW	1	C	0	NE	1	NE	1	NE	1	C	0
24	NE	2	ENE	3	NE	3	ENE	3	NNE	1	NNE	1
25	C	0	C	0	C	0	C	0	C	0	C	0
26	W	1	W	1	C	0	C	0	C	0	C	0
27	SW	1	C	0	C	0	SE	1	C	0	C	0
28	C	0	WSW	1	WNW	1	C	0	C	0	C	0
29	ENE	1	ENE	2	ENE	4	NE	1	NNE	1	NNE	1
30	C	0	NNW	2	C	0	C	0	C	0	C	0
31	C	0	NNW	2	C	0	C	0	NNE	1	NNE	1
Freq.	NNW	1.3	C	1.3	C	1.1	C	0.8	C	0.7	C	0.6

กรุงเทพฯ ธันวาคม ๒๕๑๐ Bangkok December 1967

จำนวนฝนรายชั่วโมงเป็นมิลลิเมตร

Hourly Rainfall in Millimetres

Time / Date	เวลากรุงเทพ ฯ								Bangkok Standard Time			
	0100	0200	0300	0400	0500	0600	0700	0800	0900	1000	1100	1200
1												
2												
3												
4												
5												
6												
7												
8												
9												
10												
11												
12												
13												
14												
15												
16												
17												
18												
19												
20												
21												
22												
23												
24												
25												
26												
27												
28												
29												
30												
31												
Total												

Time / Date	1300	1400	1500	1600	1700	1800	1900	2000	2100	2200	2300	2400
1												
2												
3												
4												
5												
6												
7												
8												
9												
10												
11												
12												
13												
14												
15												
16												
17												
18												
19												
20												
21												
22												
23												
24												
25												
26												
27												
28												
29												
30												
31												
Total												

กรุงเทพฯ ธันวาคม ๒๕๑๐ Bangkok December 1967

Time / Date	ทรรศนวิสัยทางนอน (กม.) Horizontal Visibility (Km.) เวลากรุงเทพ ฯ				จำนวนเมฆ (0 – 8) Amount of Clouds (0 — 8) Bangkok Standard Time			
	0700	1000	1300	1600	0700	1000	1300	1600
1	8.0	16.0	16.0	12.8	5	6	7	7
2	8.0	20.8	24.0	22.4	6	5	5	5
3	8.0	19.2	32.0	40.0	5	6	7	7
4	8.0	19.2	19.2	19.2	3	3	4	4
5	4.8	12.8	24.0	24.0	3	3	3	3
6	8.0	19.2	28.8	24.0	5	2	2	3
7	8.0	16.0	24.0	20.8	4	6	6	5
8	14.4	16.0	24.0	19.2	4	5	7	7
9	14.4	19.2	24.0	24.0	3	3	3	5
10	8.0	20.8	28.8	25.6	4	3	4	4
11	11.2	22.4	27.2	28.8	3	4	3	4
12	8.0	16.0	24.0	24.0	2	3	3	3
13	12.8	19.2	24.0	24.0	2	2	2	5
14	8.0	20.8	24.0	24.0	3	3	3	3
15	6.4	14.4	22.4	22.4	2	2	3	3
16	8.0	14.4	19.2	16.0	2	1	2	2
17	11.2	16.0	19.2	19.2	6	6	6	6
18	8.0	16.0	19.2	19.2	4	4	5	5
19	4.8	8.0	12.8	16.0	6	6	7	6
20	4.8	12.8	16.0	16.0	4	6	6	6
21	3.2	12.8	16.0	19.2	3	2	5	5
22	6.4	19.2	24.0	22.4	5	3	2	3
23	8.0	20.8	22.4	22.4	4	2	3	3
24	11.2	16.0	22.4	22.4	4	2	2	2
25	6.4	12.8	22.4	24.0	2	2	4	4
26	6.4	12.8	22.4	22.4	3	4	5	5
27	3.2	8.0	12.8	16.0	4	3	2	3
28	3.2	9.6	14.4	16.0	3	2	3	3
29	6.4	12.8	19.2	19.2	2	2	2	5
30	8.0	16.0	22.4	19.2	2	2	2	2
31	6.4	12.8	16.0	20.8	4	5	4	3
Mean	7.8	15.9	21.5	21.5	3.6	3.5	3.9	4.2

วันที่ / Date	ชนิดของเมฆ Form of Clouds			
	0700	1000	1300	1600
1	CuAcCiCs	CuAcCiCs	CuScAcAsCiCs	CuScCbAcCiCs
2	ScAcCiCs	CuAcCi	CuAcCi	CuAcCi
3	AcCiCs	CuScAcCi	CuScAcCi	CuScAcCi
4	Ci	Ci	CuCi	CuCiCs
5	Ci	CuCi	CuScCi	CuScCi
6	CiCs	CuAcCi	CuCi	CuCi
7	Ci	CiCs	CuCiCs	CuCiCs
8	CuScAcCi	CuScAcCiCs	CuScAcCiCs	CuScAcCiCs
9	AcCi	CuAcCi	CuCi	CuScCiCs
10	AcCi	AcCi	CuCi	CuScAcCi
11	Ci	CuScCi	CuCi	CuCi
12	CuAcCi	Ci	CuCi	CuScCi
13	Ci	AcCi	CuAcCi	CuScCiCs
14	ScAcCi	CuScAcCi	CuAcCi	CuCi
15	Ci	Ci	Ci	Ci
16	Ci	Ci	Ci	Ci
17	CiCs	CiCs	CiCs	CiCs
18	Ci	CiCs	CiCs	CiCs
19	CiCs	CiCs	CiCs	CiCs
20	CiCs	CiCs	CuCiCs	CuCiCs
21	Ci	Ci	CuScCiCs	CuScCiCs
22	CiCs	Ci	CuCi	CuCi
23	AcCiCs	Ci	CuCi	CuCi
24	CiCs	Ci	CuCi	CuCi
25	Ci	Ci	CuScCiCs	CuScCiCs
26	Ci	CiCs	CuCiCs	CuCiCs
27	CiCs	Cs	CuCs	CuCi
28	Ci	Ci	CuCi	CuCi
29	AcCi	AcCi	CuCi	CuScCiCs
30	AcCi	Ci	CuCi	CuCi
31	CiCs	CiCs	CuCi	CuCi

กรุงเทพฯ ธันวาคม ๒๕๑๐ Bangkok December 1967

ค่าเฉลี่ยของผลการตรวจอุตุนิยมวิทยาประจำวันและประจำเดือน

Daily and Monthly Values of Meteorological Elements

Date	Mean Barometric Pressure + 1000mb.	Temperature Max.	Temperature Min.	Temperature Range	Temperature Mean	Relative Humidity	Wind Velocity Extreme	Wind Velocity Mean	Mean Amount of Cloud	Total Rainfall	Mean Visibility	Amount of Evaporation	Weather Remarks
		°C.	°C.	°C.	°C.	%	Knot	Knot	0—8	mm.	km.	mm.	
1	10.30	30.6	23.9	6.7	26.7	77.2	11.2	1.9	6.6	-	13.0	2.0	
2	11.62	31.1	22.7	8.4	26.7	73.2	13.5	1.5	5.1	-	17.0	2.4	
3	11.21	31.1	21.8	9.3	26.1	73.3	13.2	2.1	4.9	-	20.4	2.7	
4	10.63	32.0	21.8	10.2	26.9	72.8	11.3	1.4	3.4	-	16.2	2.7	
5	10.92	33.0	22.5	10.5	27.4	72.9	14.4	1.0	3.1	-	16.2	2.4	
6	11.73	33.6	23.2	10.4	28.0	71.9	15.1	1.8	3.5	-	17.6	3.0	
7	12.41	32.1	22.1	10.0	27.2	70.0	13.0	2.3	4.4	-	16.6	3.2	
8	13.95	30.5	22.9	7.6	26.0	74.1	17.8	3.3	4.8	-	17.2	2.5	
9	15.23	31.2	21.8	9.4	26.4	70.7	16.0	3.4	3.8	-	18.0	2.8	
10	16.68	31.5	22.1	9.4	26.3	70.3	17.8	3.4	3.4	-	18.2	3.3	
11	17.36	29.6	20.2	9.4	24.3	68.2	23.2	5.5	3.6	-	19.0	3.0	
12	15.43	28.8	18.8	10.0	23.6	72.7	18.4	2.5	2.5	-	17.0	2.9	
13	15.84	28.8	18.7	10.1	23.3	70.9	19.1	4.6	2.4	-	18.0	3.2	
14	17.08	27.9	17.3	10.6	22.0	67.3	18.4	3.5	2.8	-	17.6	3.3	
15	17.64	27.3	16.7	10.6	21.6	67.2	14.6	2.6	2.3	-	16.0	2.8	
16	16.39	28.4	16.7	11.7	22.1	66.9	9.7	2.8	2.4	-	15.2	3.0	
17	15.45	29.7	17.3	12.4	23.5	68.7	11.9	1.6	5.6	-	16.0	2.7	
18	14.50	30.2	18.2	12.0	23.5	68.7	9.7	1.4	4.5	-	15.4	3.2	
19	12.38	30.1	17.9	12.2	23.9	69.6	9.7	0.9	5.9	-	12.8	2.6	∞
20	11.68	31.6	19.4	12.2	24.8	70.5	7.6	0.8	5.4	-	14.0	2.5	
21	12.39	32.3	20.1	12.2	25.8	69.8	10.6	1.1	4.3	-	12.4	2.8	
22	12.21	32.5	20.7	11.8	26.1	67.8	10.6	1.8	3.9	-	15.8	3.0	
23	12.75	33.1	20.7	12.4	26.5	64.5	14.9	2.1	3.8	-	17.2	3.0	
24	12.68	32.0	19.8	12.2	25.6	62.9	14.9	2.9	3.0	-	16.6	3.7	
25	12.11	31.1	19.2	11.9	24.9	65.8	13.7	1.9	3.0	-	16.0	3.1	
26	12.25	31.9	20.3	11.6	25.6	66.2	8.1	1.0	4.1	-	14.2	3.1	
27	11.68	32.3	20.3	12.0	25.9	66.4	9.2	0.9	3.3	-	12.2	2.9	∞
28	10.45	32.4	20.9	11.5	26.3	68.0	8.6	1.0	2.8	-	12.4	3.4	∞
29	11.26	32.7	20.9	11.8	26.2	65.2	18.9	3.3	3.3	-	14.8	4.1	
30	13.59	30.6	20.0	10.6	24.8	65.4	17.8	3.5	2.4	-	16.2	3.3	
31	13.86	31.0	17.9	13.1	24.3	67.2	13.5	1.6	3.4	-	14.2	3.2	
Totals										0.0		91.8	
Mean	13.34	31.0	20.2	10.8	25.2	69.2	13.8	2.2	3.8		15.9	3.0	
Abs. Max.	20.64	33.6		13.1		95.0	23.2					4.1	
Days	11,15	6th.		31st.		1st.	11th.					29th.	
Abs. Min.	08.51		16.7	6.7		39.0						2.0	
Days	28th.		15,16	1st.		29th.						1st.	

กรุงเทพ ฯ – BANGKOK

ผลสรุปการตรวจประจำเดือน ธันวาคม ๒๕๑๐

Monthly Summary for December 1967

1. ความกดอากาศ – AIR PRESSURE

สูงสุด	Extreme Maximum	1020.64	mb.	เมื่อ – on the 11,15
ต่ำสุด	Extreme Minimum	1008.51	mb.	เมื่อ – on the 28th.
ระยะเปลี่ยนประจำวันสูงสุด	Max. Diurnal Range	6.10	mb.	เมื่อ – on the11,27
ปานกลางสูงสุด	Mean Maximum	1015.83	mb.	
ปานกลางต่ำสุด	Mean Minimum	1011.15	mb.	
ปานกลาง	Mean	1013.34	mb.	

2. อุณหภูมิอากาศ – AIR TEMPERATURE

สูงสุด	Extreme Maximum	33.6	°C.	เมื่อ – on the 6th.
ต่ำสุด	Extreme Minimum	16.7	°C.	เมื่อ – on the 15,16
ระยะเปลี่ยนประจำวันสูงสุด	Max. Diurnal Range	13.1	°C.	เมื่อ – on the 31st.
ปานกลางสูงสุด	Mean Maximum	31.0	°C.	
ปานกลางต่ำสุด	Mean Minimum	20.2	°C.	
ปานกลาง	Mean	25.2	°C.	

3. ความชื้นสัมพันธ์ – RELATIVE HUMIDITY

สูงสุด	Highest	95.0	%	เมื่อ – on the 1st.
ต่ำสุด	Lowest	39.0	%	เมื่อ – on the 29th.
ปานกลาง	Mean	69.2	%	

4. ลม – SURFACE WINDS

ความเร็วสูงสุด	Greatest Velocity	23.2	Knot
ความเร็วปานกลาง	Mean Velocity	2.2	Knot
ทิศร่วม	Resultant Direction	N 14° 22' E	

5. ฝนตก – RAINFALL

รวมทั้งเดือน	**Total Amount**	0.0	**mm.**		
ต่างจากปรกติ	**Departure from normal**	-7.1	**mm.**		
ความแรงของฝน	**Greatest Intensity**		**mm.**	**in**	**minutes**
ตกมากที่สุดในวันหนึ่ง	**Heaviest fall in 24 hrs.**	-	**mm.**	เมื่อ **on the**	-

6. หมายเหตุ – MISCELLANEOUS INFORMATION

ท้องฟ้าไม่มีเมฆ	**Cloudless sky**	0	
ท้องฟ้ามีเมฆบางส่วน	**Partly cloudy sky**	15	
ท้องฟ้ามีเมฆมาก	**Cloudy sky**	16	
ท้องฟ้ามีเมฆเต็ม	**Overcast**	0	
วันมีฝนตก	**Rainy days**	0	
วันมีน้ำค้าง	**Days with dew**	31	
วันมีหมอก	**Days with ground fog**	0	
วันมีฟ้าหรัวชื้น	**Days with mist**	27	
วันมีฟ้าหรัว	**Days with haze**	3	
วันมีพายุฟ้าคะนอง	**Days with thunderstorm**	0	
วันมีพายุฟ้าคะนองไม่ผ่านสถานี	**Days with distant thunderstorm**	0	
วันมีฟ้าแลบ	**Days with lightning**	0	
จำนวนไอน้ำรวมทั้งเดือน	**Total Evaporation**	91.8	**mm.**
จำนวนชั่วโมงที่มีแสงแดดทั้งเดือน	**Total Duration of Sunshine**		**hrs.**

สรุปผลการตรวจอุตุนิยมวิทยาประจำเดือน ธันวาคม ๒๕๑๐

Summary of Meteorological Observations for month of December 1967

สถานี Station	ค่าปานกลางความกดอากาศโดยลดและแก้แล้ว (เป็นมิลลิบาร์) Mean Reduced Barometric Presssure (in millibars)								
	1000 + จำนวนในตาราง 1000 + the numbers in the tables								ประจำเดือน For Month
	0100	0400	0700	1000	1300	1600	1900	2200	
Chiangrai	18.33	17.84	18.99	20.68	17.20	14.37	15.84	17.97	17.65
Pai	-	-	-	-	-	-	-	-	-
Mae Hongson	15.59	15.32	16.39	18.04	14.15	11.47	13.22	15.43	14.95
Chiangmai	15.92	15.39	16.89	18.19	14.55	11.97	13.83	15.92	15.33
Nan	16.68	17.16	17.95	18.90	14.94	12.65	14.73	16.02	16.13
Lampang	16.75	16.29	17.93	18.84	15.32	13.33	15.17	16.90	16.32
Phrae	-	-	15.91	17.52	14.29	12.28	13.54	-	14.71
Mae Sariang	15.63	-	16.25	18.11	14.73	11.78	12.73	-	14.87
Uttaradit	15.73	14.91	16.52	18.12	14.98	12.96	14.11	16.02	15.42
Loei	16.89	-	18.24	19.28	15.43	13.57	15.26	-	16.45
Nakhon Phanom	16.77	16.27	17.64	18.29	14.96	13.89	15.83	17.28	16.37
Udon Thani	17.79	17.32	18.76	20.65	17.70	15.68	16.46	17.90	17.78
Sakon Nakhon	17.79	-	18.72	19.54	16.29	14.61	16.39	-	17.22
Tak	14.70	-	15.75	17.21	13.86	11.95	13.56	-	14.51
Phitsanulok	15.28	14.83	16.28	17.73	14.83	12.83	14.13	15.66	15.20
Mae Sot	15.34	-	16.38	17.10	13.25	11.27	13.36	-	14.45
Mukdahan	16.75	16.67	17.75	18.57	15.36	13.69	15.27	16.62	16.34
Phetchabun	-	-	15.92	17.01	13.90	11.94	13.60	-	14.47
Khon Kaen	16.53	16.06	17.36	19.32	16.48	14.81	15.55	16.85	16.62
Roi Et	16.17	15.68	17.24	18.19	14.91	13.26	14.82	16.43	15.84
Nakhon Sawan	14.36	13.81	15.25	16.94	14.16	11.88	13.23	14.63	14.28
Chaiyaphum	-	-	17.54	18.54	15.19	13.35	14.99	-	15.92
Ubon Ratchathani	15.68	15.18	16.57	17.53	14.51	12.87	14.45	16.04	15.35
Nakhon Ratchasima	16.39	15.95	17.95	18.96	15.51	13.41	14.97	16.89	16.25
Surin	14.95	15.01	16.01	17.25	14.15	12.53	13.95	15.26	14.89
Lopburi	14.62	13.88	15.37	16.85	14.31	12.12	13.26	15.05	14.43
Suphanburi	14.82	14.06	15.52	17.26	14.33	12.24	13.64	15.30	14.65
Prachinburi	-	-	15.03	16.69	13.69	11.86	13.38	-	14.13
Sap Muang	-	-	18.06	18.20	14.28	12.43	15.01	-	15.59
Kanchanaburi	16.15	15.17	16.95	18.29	15.34	13.21	14.73	16.20	15.76
Don Muang	14.36	13.31	14.80	16.70	14.08	11.98	13.17	14.84	14.16
Aranyaprathet	14.86	13.85	15.91	17.37	14.30	12.55	13.97	15.56	14.80
Pom Phrachunlachomklao	-	-	-	-	-	-	-	-	-
Chonburi	14.06	13.19	14.64	15.89	13.14	11.55	13.15	14.57	13.77
Ko Sichang	-	-	14.23	15.76	13.34	11.60	12.90	-	13.56
Sattahip	14.22	13.31	14.51	16.07	13.96	12.41	13.63	15.00	14.14
Chanthaburi	13.86	12.83	14.21	15.55	13.08	11.38	12.89	14.47	13.53
Hua Hin	13.50	12.05	14.12	15.78	13.31	11.57	12.86	15.50	13.59
Prachuap Khirikhan	13.27	12.12	13.58	15.14	13.18	11.38	12.52	14.01	13.15
Khlong Yai	12.79	-	13.33	14.44	12.22	10.87	12.57	-	12.70
Chumphon	13.57	12.10	13.42	14.99	13.16	11.60	12.77	14.68	13.29
Ranong	13.44	12.05	12.70	14.21	12.48	10.63	12.21	13.85	12.70
Ban Don	13.64	12.28	13.30	15.00	12.89	11.20	12.75	14.26	13.17
Nakhon Si Thammarat	-	-	-	-	-	-	-	-	-
Phuket	11.53	10.87	11.74	13.57	11.49	09.51	10.79	11.83	11.42
Trang	11.71	10.46	11.49	12.88	10.88	09.36	10.83	12.44	11.26
Songkhla	12.38	11.03	11.97	13.86	12.35	10.49	11.50	13.19	12.10
Narathiwat	-	-	12.34	13.97	12.02	10.41	11.61	-	12.07

สถานี Station	อุณหภูมิอากาศ (°ซ) Temperature in °C.							
	ค่าปานกลาง Means							
	ประจำเดือน For Month	สูงสุด Max.	ต่ำสุด Min.	ประจำวัน Daily Extremes				ระยะเปลี่ยนประจำวัน Daily Range
				สูงสุด Highest	วันที่ Date	ต่ำสุด Lowest	วันที่ Date	
Chiangrai	20.6	26.6	14.6	23.5	2	13.6	14	11.0
Pai	-	-	-	-	-	-	-	-
Mae Hongson	22.5	28.9	16.2	25.7	3	20.1	30	12.7
Chiangmai	21.5	28.0	15.1	25.0	1	18.1	14	12.9
Nan	21.4	29.1	13.8	24.8	2	17.2	15	15.3
Lampang	21.6	28.6	14.6	24.4	2	16.9	14	14.0
Phrae	22.6	30.1	15.2	25.5	1	18.9	15	14.9
Mae Sariang	22.9	30.4	15.4	26.7	1,2	18.9	15	15.0
Uttaradit	23.3	30.7	15.9	26.0	1	20.3	14	14.8
Loei	20.7	28.3	13.1	23.7	6	16.9	15	15.2
Nakhon Phanom	20.9	27.7	14.1	25.5	6	16.3	15	13.6
Udon Thani	21.3	27.3	15.2	24.3	6	16.9	14	12.1
Sakon Nakhon	20.2	27.3	13.2	23.8	7	15.6	15	14.1
Tak	-	29.6	-	-	-	-	-	-
Phitsanulok	24.6	30.9	18.3	27.9	1	21.4	16	12.6
Mae Sot	22.2	29.9	14.6	25.4	6	18.6	15	15.3
Mukdahan	20.8	27.7	13.9	23.9	7	16.8	14	13.8
Phetchabun	22.8	30.9	14.6	25.7	1	18.7	16	16.3
Khon Kaen	21.8	28.5	15.1	24.7	6	17.6	15	13.4
Roi Et	21.9	28.4	15.4	24.8	6	18.2	14	13.0
Nakhon Sawan	23.3	30.0	16.6	26.0	6	19.7	15	13.4
Chaiyaphum	22.2	27.9	16.6	24.9	2	18.3	14	11.3
Ubon Ratchathani	22.9	29.3	16.5	25.4	7	18.8	14	12.8
Nakhon Ratchasima	21.9	28.8	15.0	24.6	6	18.4	14,16	13.8
Surin	22.7	29.0	16.4	25.7	6	18.5	14	12.6
Lopburi	24.3	30.6	18.1	27.0	7	21.0	16	12.5
Suphanburi	24.0	29.7	18.2	26.3	6	20.7	15	11.5
Prachinburi	24.1	30.3	18.0	27.1	6	20.9	14	12.3
Sap Muang	20.1	28.3	11.9	23.3	2	16.6	16	16.4
Kanchanaburi	23.6	30.1	17.0	26.5	2	20.4	16	13.1
Don Muang	25.1	30.1	20.0	27.9	6	21.6	14	10.1
Aranyaprathet	23.3	30.1	16.5	25.6	6	20.1	15	13.6
Pom Phrachunlachomklao	-	-	-	-	-	-	-	-
Chonburi	24.8	30.4	19.3	27.4	7	21.6	14	11.1
Ko Sichang	25.4	29.4	21.4	28.0	10	22.8	14	8.0
Sattahip	26.7	32.6	20.8	29.4	7	23.5	16	11.8
Chanthaburi	24.8	30.5	19.1	27.5	6	21.3	14	11.4
Hua Hin	24.3	28.3	20.4	26.8	6	22.0	16	7.9
Phrachuap Khirikhan	24.3	29.0	19.6	27.1	3	21.9	19	9.4
Khlong Yai	25.9	31.5	20.3	29.2	6	22.8	17	11.2
Chumphon	24.5	28.7	20.3	26.5	6	22.3	16	8.4
Ranong	26.0	31.5	20.5	27.7	5	24.0	20	11.0
Ban Don	25.0	29.4	20.6	26.6	12	23.4	1	8.8
Nakhon Si Thammarat	26.0	29.7	22.3	27.3	6	23.8	1	7.4
Phuket	27.3	31.1	23.5	28.4	4	25.2	1	7.6
Trang	26.4	30.8	22.1	27.9	7	23.8	1	8.7
Songkhla	26.7	29.7	23.8	28.5	5	23.6	1	5.9
Narathiwat	25.9	29.1	22.8	27.8	3days	23.4	1	6.3

สถานี Station	อุณหภูมิอากาศ (°ซ.) Air Temperature in °C.								
	สูงสุดและต่ำสุด Extremes				ระยะเปลี่ยนประจำวัน Daily Range				ระยะเปลี่ยนระหว่างสูงสุดและต่ำสุด
	สูงสุด Max.	วันที่ Date	ต่ำสุด Min.	วันที่ Date	มากที่สุด Greatest	วันที่ Date	น้อยที่สุด Smallest	วันที่ Date	Range between Extreme Temp.
Chiangrai	29.2	4,5	9.2	15	16.4	27	3.3	14	20.7
Pai	-	-	-	-	-	-	-	-	-
Mae Hongson	31.4	11	11.6	30	17.0	30	5.5	13	19.8
Chiangmai	30.7	7	11.6	16,29	17.5	28	5.5	14	19.1
Nan	31.9	6	10.0	31	19.9	28	8.9	13	21.9
Lampang	31.2	6	10.0	16	19.5	28	6.3	1	21.2
Phrae	32.9	6	10.7	16	19.1	28	9.8	1	22.2
Mae Sariang	33.3	2	10.3	15	20.3	30	9.8	14	23.0
Uttaradit	33.2	6	12.7	18	18.2	28	10.0	1	20.5
Loei	31.4	5,27	8.2	16	19.8	27	9.1	1	23.2
Nakhon Phanom	31.2	5,6	7.8	15	17.0	15,16	8.1	11	23.4
Udon Thani	30.8	5	9.9	16	15.5	26	8.0	1	20.9
Sakon Nakhon	30.8	5	7.3	15	18.0	18	10.5	3days	23.5
Tak	32.7	28	-	-	-	-	-	-	-
Phitsanulok	33.6	5	14.6	16	15.2	28	8.6	1	19.0
Mae Sot	32.6	6	9.8	16	18.3	16	9.5	14	22.8
Mukdahan	30.8	5,6	9.6	15	17.6	19	7.5	10	21.2
Phetchabun	33.6	6	8.6	16	20.1	16	11.5	2	25.0
Khon Kaen	31.5	5	10.4	15	16.2	16	9.2	10	21.1
Roi Et	31.3	5	11.4	14	16.3	20	8.0	8	19.9
Nakhon Sawan	32.5	28	13.0	15	16.6	27	8.2	1	19.5
Chaiyaphum	30.7	5,27	11.1	16	15.4	27	6.8	10	19.6
Ubon Ratchathani	31.8	6	12.8	14,16	16.0	31	8.5	8	19.0
Nakon Ratchasima	31.7	26,27	9.8	16	17.9	27	9.3	2	21.9
Surin	31.5	6	12.4	14	15.3	20,27	9.5	2,10	19.1
Lopburi	33.0	3days	13.0	16,17	17.1	19	6.5	1	20.0
Suphanburi	31.8	6	15.0	16	14.5	20,26	6.3	1	16.8
Prachinburi	33.0	5	14.4	16	18.6	18	7.7	8	18.6
Sap Muang	32.0	5,27	6.0	16	22.7	19	8.6	13	26.0
Kanchanaburi	32.9	6,28	12.5	16	17.6	19	6.4	1	20.4
Don Muang	32.3	6	16.0	16	12.5	27	5.6	1	16.3
Aranyaprathet	32.9	27	12.0	16	17.1	19	8.7	8	20.9
Pom Phrachunlachomklao	-	-	-	-	-	-	-	-	-
Chonburi	32.7	6	16.3	15	14.3	26	6.3	8	16.4
Ko Sichang	32.5	6	18.4	20	11.6	24	3.9	1	14.1
Sattahip	34.9	7	17.3	16	14.3	12	9.1	27	17.6
Chanthaburi	33.1	5	16.3	14	15.9	26	7.7	1	16.8
Hua Hin	31.0	6	16.9	16	10.1	16	3.8	2	14.1
Prachuap Khirikhan	31.2	6	15.3	19	14.2	29	4.0	14	15.9
Khlong Yai	33.9	2	17.1	17	14.3	23	7.9	1	16.8
Chumphon	30.5	6	17.0	16	11.6	28	4.6	1	13.5
Ranong	33.6	26	16.3	20	15.4	20	6.0	3	17.3
Ban Don	31.5	7	17.9	21	12.1	3days	1.5	1	13.6
Nakhon Si Thammarat	31.0	20,29	19.6	21	10.9	20	1.5	1	11.4
Phuket	32.0	4days	20.8	21	10.2	27	4.7	1	11.2
Trang	32.0	8	17.4	26	13.6	26	2.4	1	14.6
Songkhla	31.0	5	21.4	27	8.5	20,26	1.2	1	9.6
Narathiwat	31.0	7	20.0	27	10.0	27	1.8	1	11.0

สถานี Station	ความชื้นสัมพัทธ์ (%) Relative Humidity in %								
	ค่าปานกลาง Means					ค่าสูงสุดและต่ำสุด Absolute Extremes			
	ประจำเดือน For Month	ประจำวัน Daily Extremes							
		สูงที่สุด Highest	วันที่ Date	ต่ำที่สุด Lowest	วันที่ Date	สูงที่สุด Highest	วันที่ Date	ต่ำที่สุด Lowest	วันที่ Date
Chiangrai	82.4	87.0	13	79.0	15	98.0	5	46.0	24,25
Pai	-	-	-	-	-	-	-	-	-
Mae Hongson	80.8	86.3	9	77.5	27	98.0	16	40.0	31
Chaingmai	77.7	81.8	12	69.0	14	96.0	7days	36.0	27
Nan	80.9	85.0	20	73.8	14	100.0	13days	42.0	25,27
Lampang	79.0	91.1	1	70.8	15,31	99.0	4days	37.0	28
Phrae	66.6	71.6	1	61.4	14	99.0	27	35.0	27
Mae Sariang	77.8	81.5	22	71.7	14	98.0	16	44.0	26,31
Uttaradit	73.0	76.8	5,6	67.5	11	98.0	2	35.0	27
Loei	68.3	73.7	6	59.2	30	97.0	5	36.0	27
Nakhon Phanom	65.6	73.5	3	52.6	14	98.0	20	32.0	14
Udon Thani	71.1	77.1	19	62.1	15	97.0	17,20	35.0	15
Sakon Nakhon	62.3	69.7	28	51.8	14	93.0	6days	33.0	14
Tak	67.6	79.2	2	60.5	27	96.0	6	30.0	28
Phitsanulok	66.7	72.5	1	57.5	14	93.0	1,4	38.0	4days
Mae Sot	70.0	74.8	3,19	63.5	14	99.0	23	33.0	24
Mukdahan	67.0	76.3	25	59.2	13	99.0	26	38.0	26
Phetchabun	59.9	65.2	4	52.0	14	98.0	20	37.0	3days
Khon Kaen	62.1	67.0	5	55.0	15	90.0	23	30.0	15
Roi Et	68.9	75.9	26	61.4	14,29	96.0	4days	37.0	12
Nakhon Sawan	67.4	82.5	14	61.2	24	96.0	4days	36.0	3days
Chaiyaphum	56.1	62.2	7	45.2	15	92.0	19,26	32.0	24
Ubon Ratchathani	66.4	72.5	4	62.5	13	92.0	20,23	37.0	27
Nakhon Ratchasima	70.7	78.0	7	63.0	14	97.0	17	40.0	26,27
Surin	70.2	76.8	4,5	63.1	14	98.0	20	40.0	24
Lopburi	59.0	72.2	5	45.5	15	96.0	5,6	34.0	26
Suphanburi	63.3	70.2	5	53.6	14	95.0	3days	37.0	24,31
Prachinburi	59.4	67.6	1	50.6	15	95.0	26,28	40.0	21
Sap Muang	-	-	-	-	-	-	-	-	-
Kanchanaburi	62.5	70.2	8	54.3	14	92.0	10days	29.0	23
Don Muang	69.9	77.1	1	62.1	24	96.0	28	34.0	24
Aranyaprathet	68.7	75.0	4	59.3	14	94.0	5	38.0	27
Pom Phrachunlachomklao	-	-	-	-	-	-	-	-	-
Chonburi	64.4	75.9	27	54.0	31	93.0	17	32.0	29
Ko Sichang	59.9	69.8	1	49.6	31	94.0	28,29	40.0	29
Sattahip	67.3	80.3	1	56.5	14	97.0	24	39.0	14
Chanthaburi	68.5	75.1	8	60.1	14	93.0	3days	40.0	27
Hua Hin	71.3	81.0	1	59.1	16	91.0	20	43.0	16
Prachuap Khirikhan	72.8	86.1	1	56.3	16	96.0	30	49.0	17
Khlong Yai	64.2	76.5	7	50.2	13	98.0	7	39.0	3days
Chumphon	82.4	95.7	7	74.8	15	99.0	8	58.0	15
Ranong	75.8	90.8	1	67.8	25	99.0	26,31	48.0	29
Ban Don	83.3	95.8	6	76.0	25	98.0	2,7	53.0	25,26
Nakhon Si Thammarat	83.8	96.1	1	74.9	31	98.0	4days	57.0	20,27
Phuket	68.8	84.6	1	60.6	30	93.0	21	50.0	30
Trang	76.4	95.6	1	68.6	25	97.0	3days	49.0	20
Songkhla	79.0	97.1	1	71.6	19,25	100.0	29	59.0	19
Narathiwat	80.0	98.0	1	71.0	9	99.0	1	63.0	12

สถานี Station	ลมผิวพื้น Surface Winds								
	ทิศร่วม Resultant Direction				ความแน่ทิศ Steadiness in %				กำลังลมอย่างมากที่สุดตามมาตราโบฟอร์ต Greatest force in Beaufort Scale
	เวลา 0700	เวลา 1000	เวลา 1300	เวลา 1600	เวลา 0700	เวลา 1000	เวลา 1300	เวลา 1600	
Chiangrai	E	S83E	S86E	S69E	8	56	86	81	5
Pai	–	–	–	–	–	–	–	–	–
Mae Hongson	Calm	N17E	S54W	N39W	–	45	45	21	3
Chiangmai	N13W	N35W	S 4 E	S13W	10	4	49	60	7
Nan	S87E	S36E	S49E	S55E	66	56	70	68	4
Lampang	N	N74W	S45W	S37W	3	24	46	16	4
Phrae	S53W	N73W	N77W	S74W	16	34	30	24	4
Mae Sariang	Calm	E	S86E	E	–	10	46	52	4
Uttaradit	N	N47E	N40E	N27E	6	67	26	22	3
Loei	S71E	N81E	N79E	N72E	7	60	33	52	4
Nakhon Phanom	N23E	N53E	N77E	S75E	3	70	71	64	5
Udon Thani	N	N 9 W	N 3 W	N 5 E	3	66	66	72	4
Sakon Nakhon	S20E	N74E	N65E	N88E	38	85	87	82	5
Tak	E	S73E	S70E	S57E	3	34	66	66	5
Phitsanulok	N[illegible]E	N32E	S40W	S66W	20	31	26	32	4
Mae Sot	N45E	S27W	N22W	N13W	3	7	18	30	4
Mukdahan	N4[illegible]E	N49E	N49E	N49E	39	95	100	100	4
Phetchabun	N	N 6 W	N13E	N30E	10	66	30	26	3
Khon Kaen	N14E	N54E	N47E	N36E	27	89	76	77	5
Roi Et	E	N85E	N86E	N87E	26	92	89	62	5
Nakhon Sawan	N63E	N70E	N54E	N47E	15	77	73	81	5
Chaiyaphum	N36E	N61E	N69E	N69E	32	87	92	84	4
Ubon Ratchathani	N27E	N45E	N45E	N33E	44	65	65	66	6
Nakhon Ratchasima	N36E	N47E	N38E	N36E	28	86	79	85	5
Surin	N50E	N58E	N53E	N47E	51	93	70	72	6
Lopburi	S87E	S82E	S69E	N85E	49	73	74	36	8
Suphanburi	N24W	N12E	N38E	N27E	79	80	58	59	5
Prachinburi	E	N88E	N84E	N89E	61	95	96	98	6
Sap Muang	N45E	N47E	N46E	N45E	23	63	95	79	4
Kanchanaburi	N27E	N37E	N52E	N72E	22	33	79	72	3
Don Muang	N58E	N63E	N56E	N28E	50	59	59	56	4
Aranyaprathet	N18E	N52E	N59E	N47E	21	75	84	63	4
Pom Phrachunlachomklao	–	–	–	–	–	–	–	–	–
Chonburi	N77E	N63E	N41E	N35E	88	88	60	52	5
Ko Sichang	N45E	N51E	N12E	N20W	65	89	77	66	6
Sattahip	N22E	N45E	N79W	N70W	78	60	17	49	7
Chanthaburi	N39E	N39E	N42E	N43E	68	93	93	68	8
Hua Hin	N40W	N36E	N48E	N46E	56	89	93	95	6
Prachuap Khirikhan	N 4 W	N 1 E	N25E	N32E	49	100	94	93	5
Khlong Yai	N39E	N 6 E	N47W	N81W	68	33	53	43	8
Chumphon	E	N88E	E	S89E	10	79	90	95	7
Ranong	N75E	N78E	N82E	N84E	78	94	96	89	6
Ban Don	N81E	N69E	N69E	N71E	83	84	84	70	6
Nakhon Si Thammarat	N34W	N58E	N59E	N67E	12	62	84	75	5
Phuket	N61E	N56E	N58E	N61E	60	94	93	94	4
Trang	N29E	N60E	N60E	N65E	49	79	98	94	7
Songkhla	S88E	N85E	N82E	N82E	85	82	96	93	7
Narathiwat	S76E	S85E	E	N89E	27	72	88	85	7

สถานี Station	ลมผิวพื้น Surface Winds														
	ทิศลม Wind Direction									กำลังลมตามมาตราโบฟอร์ต Wind Force in Beaufort Scale					
	ทำการตรวจเวลา 0700 Observation at 0700									ทำการตรวจเวลา 0700 Observation at 0700					
	Calm	N	NE	E	SE	S	SW	W	NW	1—3	4	5—6	7	8—9	> 9
Chiangrai	28	-	1	1	1	-	-	-	-	3	-	-	-	-	-
Pai	-	-	-	-	-	-	-	-	-	-	-	-	-	-	-
Mae Hongson	31	-	-	-	-	-	-	-	-	-	-	-	-	-	-
Chiangmai	26	4	-	-	-	-	1	-	-	4	1	-	-	-	-
Nan	9	-	3	14	5	-	-	-	-	22	-	-	-	-	-
Lampang	30	1	-	-	-	-	-	-	-	1	-	-	-	-	-
Phrae	19	-	2	-	-	3	3	3	1	12	-	-	-	-	-
Mae Sariang	31	-	-	-	-	-	-	-	-	-	-	-	-	-	-
Uttaradit	29	2	-	-	-	-	-	-	-	2	-	-	-	-	-
Loei	25	2	-	1	1	2	-	-	-	6	-	-	-	-	-
Nakhon Phanom	17	1	4	2	-	1	4	1	1	14	-	-	-	-	-
Udon Thani	28	1	1	-	-	-	1	-	-	3	-	-	-	-	-
Sakon Nakhon	17	-	-	1	5	7	1	-	-	14	-	-	-	-	-
Tak	30	-	-	1	-	-	-	-	-	1	-	-	-	-	-
Phitsanulok	22	3	3	1	-	-	-	1	1	9	-	-	-	-	-
Mae Sot	30	-	1	-	-	-	-	-	-	1	-	-	-	-	-
Mukdahan	18	-	12	1	-	-	-	-	-	13	-	-	-	-	-
Phetchabun	28	3	-	-	-	-	-	-	-	3	-	-	-	-	-
Khon Kaen	21	6	3	-	-	-	-	-	1	10	-	-	-	-	-
Roi Et	23	-	-	8	-	-	-	-	-	7	1	-	-	-	-
Nakhon Sawan	18	4	2	1	4	1	-	1	-	13	-	-	-	-	-
Chaiyaphum	20	-	6	5	-	-	-	-	-	11	-	-	-	-	-
Ubon Ratchathani	16	7	7	1	-	-	-	-	-	14	1	-	-	-	-
Nakhon Ratchasima	21	1	8	-	-	-	-	1	-	10	-	-	-	-	-
Surin	13	2	12	4	-	-	-	-	-	17	1	-	-	-	-
Lopburi	14	-	3	10	4	-	-	-	-	11	1	4	1	-	-
Suphanburi	2	11	2	-	-	-	-	2	14	26	3	-	-	-	-
Prachinburi	12	-	-	19	-	-	-	-	-	12	7	-	-	-	-
Sap Muang	24	-	7	-	-	-	-	-	-	7	-	-	-	-	-
Kanchanaburi	18	3	5	1	-	1	1	-	2	13	-	-	-	-	-
Don Muang	9	4	7	7	3	-	-	-	1	22	-	-	-	-	-
Aranyaprathet	21	4	1	3	-	-	-	-	2	10	-	-	-	-	-
Pom Phrachunlachomklao	-	-	-	-	-	-	-	-	-	-	-	-	-	-	-
Chonburi	3	-	8	20	-	-	-	-	-	19	8	1	-	-	-
Ko Sichang	9	1	18	2	-	-	-	-	1	11	6	5	-	-	-
Sattahip	3	14	11	2	-	-	-	-	1	23	5	-	-	-	-
Chanthaburi	9	3	19	-	-	-	-	-	-	22	-	-	-	-	-
Hua Hin	8	7	2	-	-	-	-	7	7	22	1	-	-	-	-
Prachuap Khirikhan	15	14	-	-	-	-	-	-	2	8	7	1	-	-	-
Khlong Yai	7	6	15	2	-	1	-	-	-	23	1	-	-	-	-
Chumphon	28	-	-	3	-	-	-	-	-	1	2	-	-	-	-
Ranong	5	-	9	17	-	-	-	-	-	25	1	-	-	-	-
Ban Don	4	-	7	19	1	-	-	-	-	27	-	-	-	-	-
Nakhon Si Thammarat	25	2	-	-	1	-	-	1	2	6	-	-	-	-	-
Phuket	11	-	13	7	-	-	-	-	-	20	-	-	-	-	-
Trang	14	8	7	2	-	-	-	-	-	16	-	1	-	-	-
Songkhla	2	-	5	18	6	-	-	-	-	18	6	5	-	-	-
Narathiwat	18	1	-	9	-	2	1	-	-	11	1	1	-	-	-

สถานี Station	ลมผิวพื้น Surface Winds														
	ทิศลม Wind Direction									กำลังลมตามมาตราโบฟอร์ต Wind Force in Beaufort Scale					
	ทำการตรวจเวลา 1000 Observation at 1000									ทำการตรวจเวลา 1000 Observation at 1000					
	Calm	N	NE	E	SE	S	SW	W	NW	1—3	4	5—6	7	8—9	>9
Chiangrai	13	-	1	13	4	-	-	-	-	18	-	-	-	-	-
Pai	-	-	-	-	-	-	-	-	-	-	-	-	-	-	-
Mae Hongson	9	10	6	1	1	1	1	1	1	22	-	-	-	-	-
Chiangmai	20	5	-	-	1	3	1	-	1	11	-	-	-	-	-
Nan	-	1	2	5	10	8	3	1	1	31	-	-	-	-	-
Lampang	11	5	2	-	1	1	6	3	2	20	-	-	-	-	-
Phrae	-	13	2	-	1	1	4	6	4	30	1	-	-	-	-
Mae Sariang	26	-	-	4	-	-	-	1	-	5	-	-	-	-	-
Uttaradit	10	-	20	1	-	-	-	-	-	21	-	-	-	-	-
Loei	1	6	4	14	1	5	-	-	-	30	-	-	-	-	-
Nakhon Phanom	2	5	13	8	1	1	1	-	-	25	4	-	-	-	-
Udon Thani	5	16	3	-	-	-	2	1	4	26	-	-	-	-	-
Sakon Nakhon	1	3	7	19	1	-	-	-	-	30	-	-	-	-	-
Tak	10	2	1	6	8	1	1	-	2	20	1	-	-	-	-
Phitsanulok	4	7	5	4	2	4	-	1	4	27	-	-	-	-	-
Mae Sot	6	3	3	4	-	6	3	4	2	22	3	-	-	-	-
Mukdahan	1	-	27	3	-	-	-	-	-	30	-	-	-	-	-
Phetchabun	9	15	2	-	-	-	-	-	5	22	-	-	-	-	-
Khon Kaen	1	1	22	7	-	-	-	-	-	29	1	-	-	-	-
Roi Et	2	-	3	26	-	-	-	-	-	23	6	-	-	-	-
Nakhon Sawan	-	2	12	11	5	-	-	-	1	27	3	1	-	-	-
Chaiyaphum	1	1	19	8	2	-	-	-	-	23	7	-	-	-	-
Ubon Ratchathani	8	5	13	5	-	-	-	-	-	20	3	-	-	-	-
Nakhon Ratchasima	1	6	17	7	-	-	-	-	-	28	2	-	-	-	-
Surin	-	2	18	11	-	-	-	-	-	31	-	-	-	-	-
Lopburi	4	1	3	14	9	-	-	-	-	17	4	6	-	-	-
Suphanburi	-	13	12	-	1	-	-	-	5	23	8	-	-	-	-
Prachinburi	-	1	1	27	2	-	-	-	-	17	13	1	-	-	-
Sap Muang	12	-	18	1	-	-	-	-	-	19	-	-	-	-	-
Kanchanaburi	3	2	16	-	1	2	4	2	1	28	-	-	-	-	-
Don Muang	3	2	9	12	1	-	2	-	2	28	-	-	-	-	-
Aranyaprathet	-	3	14	11	-	-	-	1	2	31	-	-	-	-	-
Pom Phrachunlachomklao	-	-	-	-	-	-	-	-	-	-	-	-	-	-	-
Chonburi	-	-	17	13	-	-	-	1	-	14	12	5	-	-	-
Ko Sichang	-	2	21	7	-	-	-	1	-	13	15	3	-	-	-
Sattahip	-	6	14	4	2	2	-	2	1	21	10	-	-	-	-
Chanthaburi	1	4	26	-	-	-	-	-	-	25	5	-	-	-	-
Hua Hin	-	11	15	5	-	-	-	-	-	27	4	-	-	-	-
Prachuap Khirikhan	-	30	1	-	-	-	-	-	-	19	11	1	-	-	-
Khlong Yai	1	4	11	2	2	-	2	7	2	24	5	1	-	-	-
Chumphon	6	-	2	22	1	-	-	-	-	15	5	5	-	-	-
Ranong	1	-	8	22	-	-	-	-	-	26	4	-	-	-	-
Ban Don	1	1	15	11	3	-	-	-	-	29	1	-	-	-	-
Nakhon Si Thammarat	6	6	6	11	1	-	-	1	-	22	3	-	-	-	-
Phuket	-	-	23	8	-	-	-	-	-	22	9	-	-	-	-
Trang	2	4	12	13	-	-	-	-	-	11	14	4	-	-	-
Songkhla	-	-	5	24	2	-	-	-	-	13	11	7	-	-	-
Narathiwat	4	-	1	22	1	1	2	-	-	23	4	-	-	-	-

สถานี Station	ลมผิวพื้น Surface Winds														
	ทิศลม Wind Direction									กำลังลมตามมาตราโบฟอร์ต Wind Force in Beaufort Scale					
	ทำการตรวจเวลา 1300 Observation at 1300									ทำการตรวจเวลา 1300 Observation at 1300					
	Calm	N	NE	E	SE	S	SW	W	NW	1—3	4	5—6	7	8—9	> 9
Chiangrai	-	-	5	18	7	1	-	-	-	31	-	-	-	-	-
Pai	-	-	-	-	-	-	-	-	-	-	-	-	-	-	-
Mae Hongson	-	4	1	1	2	6	9	6	2	31	-	-	-	-	-
Chiangmai	2	2	2	3	3	12	6	1	-	29	-	-	-	-	-
Nan	-	-	5	6	9	11	-	-	-	31	-	-	-	-	-
Lampang	8	1	-	-	3	3	10	4	2	23	-	-	-	-	-
Phrae	-	7	1	1	4	4	1	11	2	31	-	-	-	-	-
Mae Sariang	14	-	-	15	-	1	-	1	-	16	1	-	-	-	-
Uttaradit	22	-	8	-	-	-	-	-	1	9	-	-	-	-	-
Loei	1	8	2	10	1	6	2	-	1	30	-	-	-	-	-
Nakhon Phanom	-	4	8	13	3	3	-	-	-	28	3	-	-	-	-
Udon Thani	1	15	7	-	-	1	2	2	3	30	-	-	-	-	-
Sakon Nakhon	-	3	12	15	1	-	-	-	-	30	1	-	-	-	-
Tak	-	1	4	9	12	3	-	1	1	30	1	-	-	-	-
Phitsanulok	2	4	-	3	3	7	4	5	3	29	-	-	-	-	-
Mae Sot	1	3	6	3	1	4	3	4	6	26	4	-	-	-	-
Mukdahan	-	-	28	3	-	-	-	-	-	30	1	-	-	-	-
Phetchabun	6	9	2	1	5	2	-	-	6	25	-	-	-	-	-
Khon Kaen	1	5	14	9	-	-	-	1	1	29	1	-	-	-	-
Roi Et	3	-	3	25	-	-	-	-	-	21	7	-	-	-	-
Nakhon Sawan	-	9	9	10	2	1	-	-	-	31	-	-	-	-	-
Chaiyaphum	-	1	14	15	1	-	-	-	-	28	3	-	-	-	-
Ubon Ratchathani	4	5	14	5	1	-	-	2	-	24	3	-	-	-	-
Nakhon Ratchasima	-	7	14	7	-	-	-	-	3	29	2	-	-	-	-
Surin	-	5	13	9	1	-	1	-	2	30	1	-	-	-	-
Lopburi	2	-	2	13	12	1	-	1	-	27	1	1	-	-	-
Suphanburi	-	6	14	4	-	3	1	1	2	25	5	1	-	-	-
Prachinburi	-	-	5	25	1	-	-	-	-	18	13	-	-	-	-
Sap Muang	1	-	29	1	-	-	-	-	-	30	-	-	-	-	-
Kanchanaburi	-	4	20	4	1	2	-	-	-	31	-	-	-	-	-
Don Muang	-	9	7	7	6	-	1	-	1	30	1	-	-	-	-
Aranyaprathet	-	6	10	15	-	-	-	-	-	30	1	-	-	-	-
Pom Phrachunlachomklao	-	-	-	-	-	-	-	-	-	-	-	-	-	-	-
Chonburi	-	2	17	5	1	-	-	5	1	16	15	-	-	-	-
Ko Sichang	-	8	14	1	-	-	-	1	7	14	17	-	-	-	-
Sattahip	-	2	4	4	2	3	5	5	6	22	9	-	-	-	-
Chanthaburi	1	3	26	-	1	-	-	-	-	30	-	-	-	-	-
Hua Hin	-	4	21	6	-	-	-	-	-	24	6	1	-	-	-
Prachuap Khirikhan	-	15	16	-	-	-	-	-	-	10	20	1	-	-	-
Khlong Yai	-	-	8	1	-	-	2	10	10	28	3	-	-	-	-
Chumphon	2	-	2	25	2	-	-	-	-	6	12	11	-	-	-
Ranong	-	-	6	25	-	-	-	-	-	18	13	-	-	-	-
Ban Don	1	2	11	16	1	-	-	-	-	29	1	-	-	-	-
Nakhon Si Thammarat	1	2	16	11	-	-	1	-	-	20	8	2	-	-	-
Phuket	-	-	22	9	-	-	-	-	-	30	1	-	-	-	-
Trang	-	2	16	13	-	-	-	-	-	8	14	9	-	-	-
Songkhla	-	-	6	24	1	-	-	-	-	13	11	7	-	-	-
Narathiwat	1	-	2	26	1	-	1	-	-	23	7	-	-	-	-

สถานี Station	ลมผิวพื้น Surface Winds														
	ทิศลม Wind Direction									กำลังลมตามมาตราโบฟอร์ต Wind Force in Beaufort Scale					
	ทำการตรวจเวลา 1600 Observation at 1600									ทำการตรวจเวลา 1600 Observation at 1600					
	Calm	N	NE	E	SE	S	SW	W	NW	1—3	4	5—6	7	8—9	> 9
Chiangrai	-	-	3	14	10	4	-	-	-	31	-	-	-	-	-
Pai	-	-	-	-	-	-	-	-	-	-	-	-	-	-	-
Mae Hongson	2	5	4	4	1	2	3	7	3	29	-	-	-	-	-
Chiangmai	2	2	1	-	3	13	9	-	1	29	-	-	-	-	-
Nan	-	-	3	9	10	8	-	-	1	31	-	-	-	-	-
Lampang	12	3	1	1	3	2	6	2	1	19	-	-	-	-	-
Phrae	-	4	2	4	1	4	7	6	3	28	3	-	-	-	-
Mae Sariang	11	-	-	18	-	-	-	2	-	20	-	-	-	-	-
Uttaradit	22	3	5	-	-	-	1	-	-	9	-	-	-	-	-
Loei	3	8	3	11	2	4	-	-	-	28	-	-	-	-	-
Nakhon Phanom	1	1	6	11	6	6	-	-	-	28	2	-	-	-	-
Udon Thani	2	16	7	1	-	-	-	3	2	29	-	-	-	-	-
Sakon Nakhon	1	2	4	19	5	-	-	-	-	28	2	-	-	-	-
Tak	2	1	1	9	11	6	-	-	1	29	-	-	-	-	-
Phitsanulok	3	4	-	2	2	6	3	9	2	28	-	-	-	-	-
Mae Sot	-	6	6	5	-	1	3	8	2	22	9	-	-	-	-
Mukdahan	-	-	28	3	-	-	-	-	-	31	-	-	-	-	-
Phetchabun	14	6	3	2	3	-	-	1	-	17	-	-	-	-	-
Khon Kaen	3	8	14	5	-	-	-	-	1	25	3	-	-	-	-
Roi Et	11	-	2	18	-	-	-	-	-	20	-	-	-	-	-
Nakhon Sawan	-	5	18	5	2	-	-	-	1	30	1	-	-	-	-
Chaiyaphum	2	1	12	15	1	-	-	-	-	29	-	-	-	-	-
Ubon Ratchathani	7	8	12	3	-	-	-	-	1	21	3	-	-	-	-
Nakhon Ratchasima	1	8	18	3	-	-	-	-	1	30	-	-	-	-	-
Surin	1	9	12	5	4	-	-	-	-	30	-	-	-	-	-
Lopburi	2	2	3	10	6	1	1	2	4	28	1	-	-	-	-
Suphanburi	-	13	6	5	3	-	1	1	2	30	1	-	-	-	-
Prachinburi	-	-	2	28	1	-	-	-	-	24	7	-	-	-	-
Sap Muang	7	-	24	-	-	-	-	-	-	23	1	-	-	-	-
Kanchanaburi	-	2	14	9	3	3	-	-	-	31	-	-	-	-	-
Don Muang	1	15	4	4	3	2	-	-	2	29	1	-	-	-	-
Aranyaprathet	-	12	5	10	2	1	-	1	-	30	1	-	-	-	-
Pom Phrachunlachomklao	-	-	-	-	-	-	-	-	-	-	-	-	-	-	-
Chonburi	-	2	15	6	-	-	-	7	1	22	9	-	-	-	-
Ko Sichang	-	8	8	-	-	-	-	7	8	20	11	-	-	-	-
Sattahip	-	7	1	-	1	3	5	8	6	24	7	-	-	-	-
Chanthaburi	-	2	27	-	-	1	1	-	-	30	1	-	-	-	-
Hua Hin	-	3	24	4	-	-	-	-	-	28	3	-	-	-	-
Prachuap Khirikhan	-	10	20	1	-	-	-	-	-	17	13	1	-	-	-
Khlong Yai	2	-	4	3	-	-	6	11	5	29	-	-	-	-	-
Chumphon	1	-	1	27	2	-	-	-	-	7	15	8	-	-	-
Ranong	-	-	7	24	-	-	-	-	-	21	8	2	-	-	-
Ban Don	8	1	8	14	-	-	-	-	-	23	-	-	-	-	-
Nakhon Si Thammarat	1	3	10	14	1	1	-	-	1	16	9	5	-	-	-
Phuket	-	-	20	11	-	-	-	-	-	29	2	-	-	-	-
Trang	-	1	15	15	-	-	-	-	-	6	21	4	-	-	-
Songkhla	-	1	5	23	2	-	-	-	-	15	9	7	-	-	-
Narathiwat	3	-	2	25	-	1	-	-	-	23	5	-	-	-	-

สถานี Station	จำนวนเมฆ Cloud Amount 0—8		ทรรศนวิสัย Visibility Km.		จำนวนฝนตก มม. Rainfall in mm.				จำนวนน้ำระเหย มม. Evaporation (piche) mm.		
	เวลา 0700	เวลา 1300	เวลา 0700	เวลา 1300	วันมีฝน Rainy day	จำนวนฝนตก Total Amount	มากที่สุดในวันหนึ่ง Heaviest in 24 hours: จำนวน Amount	มากที่สุดในวันหนึ่ง Heaviest in 24 hours: วันที่ Date	รวมทั้งเดือน Total for Month	มากที่สุดในวันหนึ่ง Greatest in one day	วันที่ Date
Chiangrai	3.2	4.1	3.6	13.7	6	6.1	3.0	13	38.4	1.7	1
Pai	-	-	-	-	-	-	-	-	-	-	-
Mae Hongson	6.7	3.5	1.7	19.6	1	0.9	0.9	8	30.3	1.2	12days
Chiangmai	4.5	4.1	4.7	11.5	1	3.7	3.7	8	58.1	3.6	14
Nan	5.1	3.6	1.8	14.0	0	0	0	0	54.9	2.4	13
Lampang	3.5	4.9	7.0	11.8	1	1.4	1.4	1	47.1	2.6	30
Phrae	3.4	4.4	1.4	12.1	0	0	0	0	70.9	3.2	14
Mae Sariang	7.0	2.9	2.0	19.5	1	4.5	4.5	1	43.4	1.7	15
Uttaradit	3.6	3.6	11.9	18.5	0	0	0	0	68.9	3.1	11
Loei	4.8	3.4	4.3	9.9	0	0	0	0	65.0	2.9	7
Nakhon Phanom	1.8	3.1	7.1	15.2	0	0	0	0	95.0	5.6	10
Udon Thani	3.4	3.0	5.3	12.1	0	0	0	0	93.1	4.3	24
Sakon Nakhon	1.4	2.2	3.7	10.0	0	0	0	0	111.1	4.9	3
Tak	4.8	4.3	9.7	16.1	0	0	0	0	65.8	2.9	14
Phitsanulok	4.0	3.9	5.6	13.5	0	0	0	0	-	-	-
Mae Sot	2.9	3.2	2.3	20.3	0	0	0	0	80.1	4.3	11
Mukdahan	1.0	2.3	8.6	16.0	0	0	0	0	83.3	4.0	7
Phetchabun	2.6	3.5	7.3	14.0	0	0	0	0	90.6	3.8	31
Khon Kaen	2.8	2.2	5.0	11.9	0	0	0	0	-	-	-
Roi Et	2.7	2.6	6.9	14.4	0	0	0	0	75.5	3.4	7
Nakhon Sawan	2.5	2.9	8.2	17.6	0	0	0	0	91.2	3.9	13,24
Chaiyaphum	2.4	2.8	7.0	11.8	0	0	0	0	117.4	4.7	1,10
Ubon Ratchathani	3.1	3.6	10.6	14.8	0	0	0	0	105.1	5.1	10
Nakhon Ratchasima	3.0	2.7	3.6	9.2	0	0	0	0	93.6	4.7	10
Surin	2.7	2.9	6.1	9.3	0	0	0	0	131.3	6.5	10
Lopburi	2.4	2.3	8.1	10.1	0	0	0	0	157.0	6.8	29
Suphanburi	4.0	2.6	5.5	13.8	0	0	0	0	73.7	3.3	10
Prachinburi	2.4	3.2	8.9	10.9	0	0	0	0	117.6	5.5	14
Sap Muang	2.7	2.6	8.5	19.2	0	0	0	0	68.0	3.0	10
Kanchanaburi	4.5	3.7	6.6	14.6	0	0	0	0	89.9	4.0	14
Don Muang	4.3	3.9	10.9	17.9	0	0	0	0	-	-	-
Aranyaprathet	2.8	2.7	4.5	10.3	2	0.8	0.5	8	98.3	3.6	27
Pom Phrachunlachomklao	-	-	-	-	-	-	-	-	-	-	-
Chonburi	1.5	1.9	7.0	11.0	0	0	0	0	126.3	6.1	14
Ko Sichang	2.4	2.1	8.0	9.9	0	0	0	0	97.7	4.7	10,14
Sattahip	3.9	3.8	11.4	11.6	0	0	0	0	90.2	4.2	14
Chanthaburi	3.1	3.5	6.2	14.0	0	0	0	0	149.5	6.4	11,14
Hua Hin	4.0	2.7	11.1	11.2	2	0.2	0.1	1,8	89.7	4.0	15
Prachuap Khirikhan	4.7	3.2	8.3	12.4	2	13.1	8.3	1	97.6	6.1	15
Khlong Yai	3.8	3.7	13.6	13.9	1	6.6	6.6	6	87.2	4.3	3days
Chumphon	4.7	5.6	8.1	12.2	10	145.4	78.2	1	51.2	2.8	10
Ranong	3.9	4.4	10.8	17.2	7	31.9	13.3	1	66.4	3.0	23
Ban Don	5.3	6.0	5.1	10.2	11	95.2	35.6	6	65.6	3.7	13
Nakhon Si Thammarat	4.5	5.6	7.3	10.2	17	233.3	115.4	1	-	-	-
Phuket	2.8	3.4	14.6	15.0	3	11.2	6.4	14	103.9	4.6	9
Trang	4.5	5.4	8.6	11.4	9	28.5	21.2	1	98.9	3.9	3days
Songkhla	6.5	6.5	10.9	10.7	14	178.0	70.7	1	100.3	5.0	8
Narathiwat	6.4	6.4	8.3	11.7	18	159.4	47.6	1	-	-	-

สถานี Station	ทรรศนวิสัย Visibility									
	Number of Observations									
	<0.05 Km.	0.05—0.1Km.	0.2—0.5Km.	0.6—1.0Km.	2—4 Km.	5—10 Km.	11—20 Km.	21—30 Km.	31—50 Km.	> 50 Km.
Chiangrai *	-	3	1	17	10	85	132	-	-	-
Pai	-	-	-	-	-	-	-	-	-	-
Mae Hongson *	-	-	14	37	9	35	153	-	-	-
Chiangmai *	-	-	-	-	28	73	147	-	-	-
Nan +	-	20	3	4	17	85	57	-	-	-
Lampang +	-	1	3	-	-	144	38	-	-	-
Phrae	-	12	5	5	22	33	78	-	-	-
Mae Sariang +	-	-	13	15	27	37	94	-	-	-
Uttaradit +	-	-	-	-	-	53	133	-	-	-
Loei +	2	7	-	2	9	139	27	-	-	-
Nakhon Phanom +	-	-	-	3	3	67	113	-	-	-
Udon Thani *	-	-	-	-	10	191	47	-	-	-
Sakon Nakhon +	-	-	-	-	36	109	41	-	-	-
Tak +	-	-	1	-	3	63	109	10	-	-
Phitsanulok *	-	-	-	-	13	106	129	-	-	-
Mae Sot +	-	2	13	3	10	28	93	37	-	-
Mukdahan +	-	-	-	12	4	80	90	-	-	-
Phetchabun	-	-	-	4	2	59	90	-	-	-
Khon Kaen *	-	-	-	1	21	169	57	-	-	-
Roi Et +	-	-	-	3	5	96	82	-	-	-
Nakhon Sawan +	-	-	-	-	17	39	130	-	-	-
Chaiyaphum	-	-	-	2	9	71	73	-	-	-
Ubon Ratchathani *	-	-	-	-	-	68	180	-	-	-
Nakhon Ratchasima *	-	-	-	-	27	209	12	-	-	-
Surin +	-	-	1	1	3	168	13	-	-	-
Lopburi +	-	-	-	-	2	177	7	-	-	-
Suphanburi	-	-	-	6	-	65	84	-	-	-
Prachinburi	-	-	-	2	8	56	89	-	-	-
Sap Muang	-	-	-	13	-	37	105	-	-	-
Kanchanaburi +	-	-	1	-	11	63	111	-	-	-
Don Muang *	-	-	-	-	1	46	196	5	-	-
Aranyaprathet +	-	-	-	10	11	135	30	-	-	-
Pom Phrachunlachomklao	-	-	-	-	-	-	-	-	-	-
Chonburi +	-	-	-	-	-	152	34	-	-	-
Ko Sichang	-	-	-	-	-	121	34	-	-	-
Sattahip *	-	-	-	-	-	109	139	-	-	-
Chanthaburi *	-	-	-	-	15	181	52	-	-	-
Hua Hin +	-	-	-	-	-	100	86	-	-	-
Prachuap Khirikhan +	-	-	-	-	5	73	108	-	-	-
Khlong Yai +	-	-	-	-	1	5	180	-	-	-
Chumphon +	-	3	2	-	8	87	86	-	-	-
Ranong +	-	-	-	-	-	48	138	-	-	-
Ban Don +	-	1	7	4	9	121	44	-	-	-
Nakhon Si Thammarat	-	-	-	1	5	111	38	-	-	-
Phuket	-	-	-	-	-	3	152	-	-	-
Trang +	-	-	-	-	11	74	101	-	-	-
Songkhla *	-	-	-	1	6	100	141	-	-	-
Narathiwat	-	-	-	3	7	103	42	-	-	-

* Observation for 8 times per day.

\+ Observation for 6 times per day.

Other stations 5 times per day.

สถานี Station	จำนวนวันที่มี Number of days with						
	○	◑	◐	●	⌐	≡	=
Chiangrai	1	16	12	2	29	14	29
Pai	-	-	-	-	-	-	-
Mae Hongson	0	15	16	0	27	29	0
Chiangmai	1	12	17	1	31	29	29
Nan	0	17	14	0	31	23	31
Lampang	0	16	15	0	31	5	31
Phrae	0	16	15	0	31	23	31
Mae Sariang	0	17	14	0	31	29	31
Uttaradit	3	17	11	0	31	0	28
Loei	0	18	13	0	28	12	27
Nakhon Phanom	2	25	4	0	25	3	27
Udon Thani	0	25	6	0	0	0	31
Sakon Nakhon	1	27	3	0	31	0	31
Tak	0	15	16	0	29	1	22
Phitsanulok	0	20	11	0	31	1	31
Mae Sot	0	24	7	0	31	21	26
Mukdahan	6	23	2	0	17	13	8
Phetchabun	0	20	11	0	31	23	3
Khon Kaen	0	29	2	0	31	0	31
Roi Et	0	24	7	0	31	2	17
Nakhon Sawan	0	24	7	0	31	0	2
Chaiyaphum	1	25	5	0	0	0	19
Ubon Ratchathani	0	25	6	0	31	0	19
Nakhon Ratchasima	0	26	5	0	26	0	28
Surin	0	27	4	0	7	2	28
Lopburi	7	14	10	0	2	0	13
Suphanburi	0	24	7	0	8	6	6
Prachinburi	0	25	6	0	26	11	11
Sap Muang	1	22	8	0	24	13	0
Kanchanaburi	1	18	12	0	31	1	22
Don Muang	0	17	14	0	31	0	22
Aranyaprathet	0	26	5	0	21	13	24
Pom Phrachunlachomklao	-	-	-	-	-	-	-
Chonburi	2	27	2	0	27	0	30
Ko Sichang	0	25	6	0	12	0	30
Sathahip	0	21	10	0	31	15	15
Chanthaburi	0	23	8	0	19	0	21
Hua Hin	1	20	10	0	8	0	18
Prachuap Khirikhan	0	18	13	0	19	0	7
Khlong Yai	0	14	16	1	0	0	0
Chumphon	0	8	21	2	28	5	12
Ranong	0	13	15	3	10	8	0
Ban Don	0	6	21	4	22	12	11
Nakhon Si Thammarat	0	7	21	3	20	0	14
Phuket	0	18	12	1	27	0	0
Trang	0	8	21	2	12	0	19
Songkhla	0	1	25	5	2	0	19
Narathiwat	0	0	24	7	10	0	0

สถานี Station	จำนวนวันที่มี Number of days with					
	∞	Δ	↘	(R)	R	∀
Chiangrai	0	0	0	0	0	0
Pai	-	-	-	-	-	-
Mae Hongson	0	0	0	0	0	0
Chiangmai	14	0	0	0	0	0
Nan	3	0	0	0	0	0
Lampang	0	0	0	0	0	0
Phrae	16	0	0	0	0	0
Mae Sariang	0	0	1	0	0	0
Uttaradit	1	0	0	0	0	0
Loei	15	0	0	0	0	0
Nakh on Phanom	7	0	0	0	0	0
Udon Thani	5	0	0	0	0	0
Sakon Nakhon	17	0	0	0	0	0
Tak	11	0	0	0	0	0
Phitsanulok	11	0	0	0	0	0
Mae Sot	4	0	0	0	0	0
Mukdahan	6	0	0	0	0	0
Phetchabun	7	0	0	0	0	0
Khon Kaen	17	0	0	0	0	0
Roi Et	0	0	0	0	0	0
Nakhon Sawan	0	0	0	0	0	0
Chaiyaphum	9	0	0	0	0	0
Ubon Ratchathani	12	0	0	0	0	0
Nakhon Ratchasima	17	0	0	0	0	0
Surin	27	0	1	0	0	0
Lopburi	15	0	0	0	0	0
Suphanburi	8	0	0	0	0	0
Prachinburi	13	0	1	0	0	0
Sap Muang	3	0	0	0	0	0
Kanchanaburi	2	0	0	0	0	0
Don Muang	3	0	0	0	0	0
Aranyaprathet	28	0	0	0	0	0
Pom Phrachunlachomklao	-	-	-	-	-	-
Chonburi	27	0	0	0	0	0
Ko Sichang	28	0	0	0	0	0
Sattahip	14	0	2	0	0	0
Chanthaburi	14	0	0	0	0	0
Hua Hin	16	0	2	0	0	0
Prachuap Khirikhan	0	0	0	0	1	0
Khlong Yai	0	0	1	0	0	0
Chumphon	7	0	5	0	4	0
Ranong	0	0	0	0	0	0
Ban Don	0	0	2	2	1	0
Nakhon Si Thammarat	9	0	2	2	2	0
Phuket	0	0	2	1	0	0
Trang	13	0	5	0	0	0
Songkhla	1	0	3	0	0	0
Narathiwat	0	0	0	0	0	0

รายงานฝนตกของบางสถานี ประจำเดือน ธันวาคม ๒๕๑๐

Rainfall Report of some selected stations for month of December 1967

สถานีตรวจน้ำฝน Rainfall Station	จำนวนฝนตก Amount			ต่างจากปรกติ Departure
	วันฝนตก Rainy days	๒๕๑๐ 1967	๒๕๐๙ 1966	mm.
ภาคเหนือ Northern Part				
1. Chiangrai *	6	6.1	48.9	- 3.4
2. Mae Hongson *	1	0.9	0.3	- 8.5
3. Mae Sariang *	1	4.5	-	- 11.6
4. Chiangmai *	1	3.7	0.5	- 6.0
5. Nan *	-	-	3.6	- 4.8
6. Lamphun	-	-	...	- 10.5
7. Lampang *	1	1.4	9.7	- 3.2
8. Phrae *	-	-	5.1	- 6.8
9. Uttaradit *	-	-	23.8	- 3.1
ภาคตะวันออกเฉียงเหนือ Northeastern Part				
1. Nong Khai	-	-	-	- 1.8
2. Loei *	-	-	39.9	- 8.0
3. Udon Thani *	-	-	-	- 4.3
4. Sakon Nakhon *	-	-	14.4	- 1.2
5. Khon Kaen *	-	-	19.4	- 3.6
6. Maha Sarakham	-	-	22.2	- 2.0
7. Roi Et *	-	-	-	- 4.8
8. Mukdahan *	-	-	10.7	- 23.2
9. Chaiyaphum *	-	-	1.4	- 0.0
10. Ubon Ratchathani *	-	-	8.9	- 1.9
11. Sisaket	-	-	15.5	- 2.2
12. Buriram	-	-	18.2	- 2.4
13. Nakhon Phanom *	-	-	-	- 3.2
14. Surin *	-	-	27.3	- 0.6
15. Nakhon Ratchasima *	-	-	1.4	- 2.8
ภาคกลาง Central Part				
1. Sukho Thai	-	-	5.7	- 0.7
2. Tak *	-	-	3.1	- 1.0
3. Mae Sot *	-	-	12.5	- 2.5
4. Phitsanulok *	-	-	9.2	- 1.4
5 Kamphaeng Phet	-	-	15.6	- 3.8
6. Phichit	-	-	...	- 2.5
7. Nakhon Sawan *	-	-	60.6	- 3.3
8. Phetchabun *	-	-	10.4	0
9. Uthai Thani	-	-	-	- 3.6
10. Chainat	...	...	...	...
11. Singburi	-	-	31.7	- 4.9
12. Lopburi *	-	-	68.0	- 2.3
13. Ang Thong	-	-	33.5	- 4.2
14. Saraburi	-	-	36.4	- 3.4
15. Suphanburi *	-	-	...	- 4.4
16. Ayutthaya	-	-	0.1	- 5.5
17. Nakhon Nayok	-	-	62.1	- 5.5
18. Pathum Thani	-	-	35.4	- 5.9

รายงานฝนตกของบางสถานี ประจำเดือน ธันวาคม ๒๕๑๐

Rainfall Report of some selected stations for month of December 1967

สถานีตรวจน้ำฝน Rainfall Station	จำนวนฝนตก Amount			ต่างจากปรกติ Departure
	วันฝนตก Raindy days	๒๕๑๐ 1967	๒๕๐๙ 1966	mm.
19. Kanchanaburi *	–	–	55.2	– 4.0
20. Nonthaburi	...	...	16.5	...
21. Nakhon Pathom	–	–	17.0	– 10.3
22. Don Muang *	–	–	50.7	– 8.1
23. Thonburi	–	–	...	– 4.5
24. Bangkok *	–	–	39.2	– 7.1
25. Samut Prakan	–	–	16.2	– 4.9
26. Samut Sakhon	–	–	18.5	– 11.3
27. Samut Songkhram	–	–	1.1	– 16.8
ภาคตะวันออก Eastern Part				
1. Prachinburi *	–	–	34.9	– 2.1
2. Aranyaprathet *	2	0.8	21.6	– 10.9
3. Chachoengsao	1	10.2	5.6	+ 3.7
4. Chonburi *	–	–	38.1	– 1.5
5. Sattahip *	–	–	34.9	– 17.4
6. Rayong	–	–	...	– 8.6
7. Chanthaburi *	–	–	33.1	– 9.6
8. Trat	1	3.3	32.2	– 11.0
9. Khlong Yai *	1	6.6	32.3	+ 3.8
ภาคใต้ Southern Part				
1. Ratburi	–	–	8.8	– 16.4
2. Phetburi	–	–	68.3	– 17.3
3. Hua Hin *	2	0.2	61.3	– 9.6
4. Prachuap Khirikhan *	2	13.1	65.6	– 19.5
5. Chumphon *	10	145.4	247.3	– 39.9
6. Ranong *	7	31.9	75.8	– 50.2
7. Ban Don *	11	95.2	237.9	– 144.8
8. Phang — nga	...	...	60.7	–
9. Nakhon Si Thammarat *	17	233.3	870.1	– 240.6
10. Krabi	...	...	...	...
11. Phuket *	3	11.2	67.1	– 58.5
12. Phatthalung	18	135.9	1049.8	– 266.5
13. Trang *	9	28.5	286.1	– 77.7
14. Songkhla *	14	178.0	917.3	– 278.3
15. Pattani	8	143.2	628.3	– 187.6
16. Satun	1	2.6	249.1	– 88.4
17. Yala	5	90.1	...	– 163.4
18. Narathiwat *	18	159.4	1126.7	– 332.2

* ผลการตรวจของสถานีตรวจอากาศกรมอุตุนิยมวิทยา
Data from Meteorological Department

– ไม่มีฝนตก **No Rainfall**

... ไม่ได้รับรายงาน **No Report**

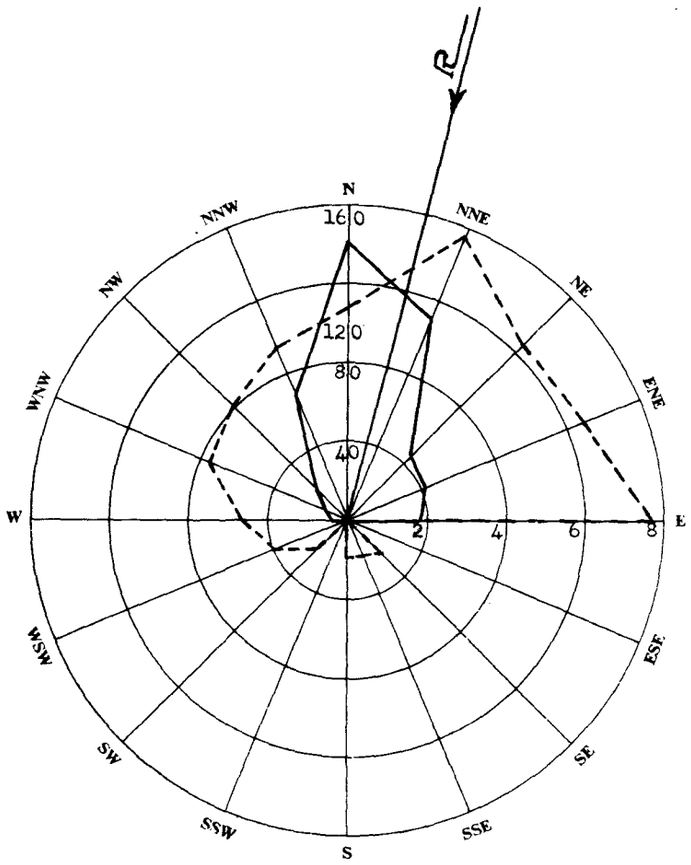

ผลสรุปการตรวจลมรายชั่วโมงของสถานี กรุงเทพ ฯ
Wind—Rose of Bangkok

ปีพ.ศ. ๒๕๑๑ ทิศร่วม (Resultant Direction) N 14° 22' E December 1967

ทิศ Direction		N	NNE	NE	ENE	E	ESE	SE	SSE	S	SSW	SW	WSW	W	WNW	NW	NNW	Calm
ความถี่ Frequency	ชม. Hrs.	144	113	46	43	38	-	5	1	1	-	1	2	7	12	21	69	241
	%	19.4	15.2	6.2	5.8	5.1	-	0.7	0.1	0.1	-	0.1	0.3	0.9	1.6	2.8	9.3	32.4
ความเร็วรวม Distance Travelled	กม./ชม. Km.hr.	798.0	893.0	293.0	282.0	301.0	-	6.0	1.0	1.0	-	1.0	4.0	19.0	45.0	87.0	334.0	-
ความเร็วเฉลี่ย Mean Velocity	กม./ชม. Km.hr.	5.5	7.9	6.4	6.6	7.9	-	1.2	1.0	1.0	-	1.0	2.0	2.7	3.8	4.1	4.8	-

——— เส้นความถี่ของลมในทิศต่าง ๆ เป็นจำนวนชั่วโมง

- - - - - ความเร็วลมเฉลี่ยเป็น กม./ชม. ในทิศต่าง ๆ

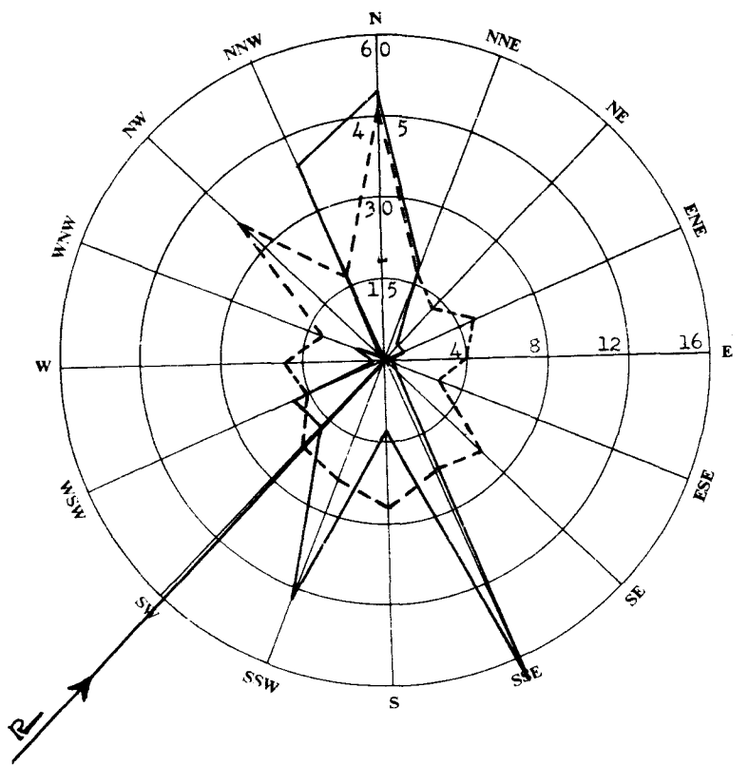

ผลสรุปการตรวจลมรายชั่วโมงของสถานี เชียงใหม่
Wind—Rose of Chiangmai

ขันวาคม ๒๕๑๐ ทิศร่วม (Resultant Direction) S 44° 32' W December 1967

ทิศ Direction		N	NNE	NE	ENE	E	ESE	SE	SSE	S	SSW	SW	WSW	W	WNW	NW	NNW	Calm
ความถี่ Frequency	ชม. Hrs.	51	19	4	4	1	2	3	66	14	48	17	19	2	5	1	40	448
	%	6.9	2.6	0.5	0.5	0.1	0.3	0.4	8.9	1.9	6.4	2.3	2.6	0.3	0.7	0.1	5.4	60.2
ความเร็วรวม Distance Travelled	กม./ชม. Km.hr.	630.0	90.0	14.0	20.0	4.0	6.0	20.0	404.0	102.0	308.0	102.0	81.0	10.0	17.0	10.0	182.0	-
ความเร็วเฉลี่ย Mean Velocity	กม./ชม. Km.hr.	12.4	4.7	3.5	5.0	4.0	3.0	6.7	6.1	7.3	6.4	6.0	4.3	5.0	3.4	10.0	4.6	-

——— เส้นความถี่ของลมในทิศต่าง ๆ เป็นจำนวนชั่วโมง

- - - - - ความเร็วลมเฉลี่ยเป็น กม./ชม. ในทิศต่าง ๆ

บัญชีแสดงรายการที่ตั้งสถานีตรวจอากาศชายทะเล

List of Coastal Meteorological Stations with their Geographical Position.

Station	ตำบลที่ตั้งของสถานี Geographical Positions						สูงจากระดับทะเลเป็นเมตร Altitude in m.	หมายเหตุ Remarks
	แลต. Lat. °	น. N. '	"	ลอง. Long. °	'	อ. E. "		
San Don	13	26	31	100	36	16	19.0	
Hin Sampayue	13	33	55	100	48	07	11.3	
Ko Phai	12	55	51	100	40	25	144.0	
Rayong	12	39	37	101	16	26	18.5	
Ko Chuang	12	30	56	100	57	33	150.0	
Laem Sing	12	28	07	102	03	43	82.4	
Laem Ngop	12	10	10	102	23	46	11.0	
Lang Suan	09	56	32	99	09	45	14.0	
Ko Prap	09	13	20	99	15	25	78.0	
Ko Tapao Noi	07	49	49	98	25	37	55.0	
Laem Ta Chi	06	57	00	101	17	36	29.4	

สรุปผลการตรวจอุตุนิยมวิทยาของสถานีตรวจอากาศชายทะเล ประจำเดือน ธันวาคม ๒๕๑๐

Monthly Summary of Meteorological Observations for Coastal Stations for Month of December 1967

Coastal Station	เมฆ / Clouds				
	จำนวนวันที่มี / Number of days with				
	Clear	Partly cloudy (1—4 oktas)	Cloudy (5—7 oktas)	Overcast (8 oktas)	Mean cloudiness (0—8 oktas)
San Don	NOOBSERVATIONS				
Hin Sampayue	NOOBSERVATIONS				
Ko Phai	3	22	6	-	2.9
Rayong	-	25	6	-	3.2
Ko Chuang	-	27	4	-	3.4
Laem Sing	-	-	-	-	-
Laem Ngop	-	14	17	-	4.7
Lang Suan	-	1	23	7	7.0
Ko Prap	-	10	21	-	5.5
Ko Tapao Noi	-	16	13	2	4.8
Laem Ta Chi	-	8	21	2	5.8

สรุปผลการตรวจอุตุนิยมวิทยาของสถานีตรวจอากาศชายทะเล ประจำเดือน ธันวาคม ๒๕๑๐

Monthly Summary of Meteorological Observations for Coastal Stations for Month of December 1967

Station	ทรรศนวิสัย Visibility จำนวนครั้งที่มีการตรวจ Number of Observation										จำนวนวันที่มี Number of days with		
	<0.05 Km.	0.05—0.1 Km.	0.2—0.5 Km.	0.6—1 Km.	2—4 Km.	5—10 Km.	11—20 Km.	21—30 Km.	31—50 Km.	> 50 Km.	Thunder—storm	Lightning	Fog
San Don			N O		O B	S	E	R V	A	T	I O	N S	
Hin Sampayue			N O		O B	S	E	R V	A	T	I O	N S	
Ko Phai	-	-	-	-	-	20	104	-	-	-	-	-	9
Rayong	-	-	-	-	-	75	49	-	-	-	-	1	-
Ko Chuang	-	-	-	-	-	4	120	-	-	-	-	-	11
Laem Sing	-	-	-	-	-	-	-	-	-	-	-	-	-
Laem Ngop	-	-	-	-	-	124	-	-	-	-	-	-	-
Lang Suan	-	-	-	-	-	121	3	-	-	-	3	1	-
Ko Prap	-	-	-	-	-	124	-	-	-	-	-	-	-
Ko Tapao Noi	-	-	-	-	-	118	6	-	-	-	-	3	-
Laem Ta Chi	-	-	-	-	-	26	98	-	-	-	-	9	-

Note :— Each of stations observed 4 times per day.

สรุปผลการตรวจอุตุนิยมวิทยาของสถานีตรวจอากาศชายทะเล ประจำเดือน ธันวาคม ๒๕๑๐

Monthly Summary of Meteorological Observations for Coastal Stations for Month of December 1967

Station	ลักษณะทะเลและคลื่นใต้น้ำ State of sea and swell								
	จำนวนวันที่มี Number of days with								
	Calm 0—0.1 m.	Smooth 0.1—0.5 m.	Slight 0.5—1.25 m.	Moderate 1.25—2.5 m.	Rough 2.5—4 m.	Very rough 4—6 m.	High 6—9 m.	Very high 9—14 m.	Swell
San Don		N	O	O B	S E	R V	A T	I O	N S
Hin Sampayue		N	O	O B	S E	R V	A T	I O	N S
Ko Phai	-	-	6	24	1	-	-	-	27
Rayong	-	-	31	-	-	-	-	-	-
Ko Chuang	4	11	15	1	-	-	-	-	3
Laem Sing	-	-	-	-	-	-	-	-	-
Laem Ngop	-	6	9	16	-	-	-	-	-
Lang Suan	-	5	10	15	1	-	-	-	31
Ko Prap	23	4	4	-	-	-	-	-	-
Ko Tapao Noi	-	-	2	27	2	-	-	-	31
Laem Ta Chi	2	1	14	14	-	-	-	-	29