กรมอุตุนิยมวิทยา แห่งราชนาวี

METEOROLOGICAL DEPARTMENT
ROYAL THAI NAVY

พลเรือโท จรูญ วิชยาภัย บุนนาค
เจ้ากรม
Vice Admiral Charoon Vichayapai Bunnag R.T.N.,
Director.

QC
990
.T5
M66
1953

รายงานอุตุนิยมวิทยาประจำเดือน

ปีที่ ๑๘ ฉบับที่ ๑

มกราคม ๒๔๙๖

รวบรวมขึ้นตามคำสั่งผู้บัญชาการทหารเรือ

MONTHLY METEOROLOGICAL BULLETIN

Vol. 18 Part 1
January 1953

Prepared by order of the Commander in Chief of the Royal Thai Navy
Bangkok, Thailand.

LIBRARY
APR 2000
Atmospheric Administration
U.S. Dept. of Commerce

พิมพ์ที่โรงพิมพ์กรมอุทกศาสตร์

National Oceanic and Atmospheric Administration

Environmental Data Rescue Program

ERRATA NOTICE

One or more conditions of the original document may affect the quality of the image, such as:

Discolored pages
Faded or light ink
Binding intrudes into the text

This document has been imaged through the NOAA Environmental Data Rescue Program. To view the original document, please contact the NOAA Central Library in Silver Spring, MD at (301) 713-2607 x124 or www.reference@nodc.noaa.gov.

Information Manufacturing Corporation
Imaging Subcontractor
Rocket Center, West Virginia
September 14, 1999

LIBRARY
JUN 5 - 1962
WEATHER BUREAU

กรมอุตุนิยมวิทยา แห่งราชนาวี

Thailand

METEOROLOGICAL DEPARTMENT
ROYAL THAI NAVY

พลเรือโท จรูญ วิชยาภัย บุนนาค
เจ้ากรม
Vice Admiral Charoon Vichayapai Bunnag R.T.N.,
Director.

รายงานอุตุนิยมวิทยาประจำเดือน

ปีที่ ๑๘ ฉบับที่ ๑

มกราคม ๒๔๙๖

รวบรวมขึ้นตามคำสั่งผู้บัญชาการทหารเรือ

MONTHLY METEOROLOGICAL BULLETIN

Vol. 18 Part 1
January 1953

Prepared by order of the Commander in Chief of the Royal Thai Navy
Bangkok, Thailand.

พิมพ์ที่โรงพิมพ์กรมอุทกศาสตร์

Mcb. 1/5
T 364m
18: 1953

120 587

สารบาญ
INDEX

หน้า

Page

คำนำ Introduction .... ก A

บัญชีแสดงรายการที่ตั้งสถานีตรวจอากาศ List of Meteorological Stations with their Geographical Positions .. 1

สมพาอากาศ A Summary 2

รายงานผลการตรวจรายชั่วโมงประจำเดือนของสถานีกลางกรุงเทพ ฯ สำหรับ

Hourly values for Central Stations, Bangkok of

ความกดอากาศ Pressure

อุณหภูมิ Temperature

ความชื้นสัมพัทธ์ Relative Humidity

ลม Surface Winds

ฝน Rainfall 4

รายงานผลการตรวจเฉพาะเวลา 0700 1000 1300 1600

Observations at fixed hours of

ทรรศนวิสัย Visibility

จำนวนเมฆ Amount of Clouds

ชนิดของเมฆ Form of Clouds 10

รายงานค่าเฉลี่ยประจำวันและประจำเดือนของผลการตรวจอุตุนิยมต่าง ๆ และสรุป

ผลการตรวจประจำเดือนของสถานีกลางกรุงเทพ ฯ

Daily and Monthly values of Meteorological Elements and Monthly

Summary of Central Stations, Bangkok 12

สรุปผลการตรวจอุตุนิยมประจำเดือนของบางสถานี Summary of Observations of some selected Stations 14

รายงานฝนประจำเดือน Monthly Rainfall report 26

สรุปผลการตรวจลมประจำเดือนของสถานีกลางกรุงเทพ ฯ

Wind-rose of Central Station, Bangkok 29

สรุปผลการตรวจลมประจำเดือนของสถานีสัตหีบ

Wind-rose of Sattahip 30

สรุปผลการตรวจอุตุนิยมวิทยาของสถานีชายทะเล

Summary of Meteorological Observations for Coastal Stations 31

คำนำ

PREFACE

๑. สถานีตรวจอากาศกลางกรุงเทพฯ แห่งกองสถานีตรวจอากาศ กรมอุตุนิยมวิทยา ตั้งอยู่ที่ถนนสุขุมวิทย์ จังหวัดพระนคร ในแลต. ๑๓° ๔๔' น. ลอง. ๑๐๐° ๓๐' อ. สูงของบาโรเมตรจากระดับทะเล ๑๖.๓๗ เมตร เวลาที่ใช้ในการตรวจอุตุนิยมวิทยาใช้เวลากรุงเทพฯ และมีการตรวจอุตุนิยมวิทยาทุกชั่วโมง สำหรับสถานีอื่น ๆ ได้มีรายการแจ้งอยู่ในตารางแล้ว และส่วนมากทำการตรวจวันละ ๘ เวลาเท่านั้น

The Central Meteorological Station in Bangkok is situated at Lat. 13° 44' N., Long. 100° 30' E., height of barometer, 16.37 metres above Mean Sea-level. For all readings local standard time is used (105th. degree M.E.G.) and hourly observations are maintained. For other stations generally eight observations are made at 3 hour intervals from 0100 to 2200.

๒. ความกดอากาศได้แก้อุณหภูมิ แลตติจูด และระดับทะเลแล้ว

Barometric readings are corrected for temperature, lattitude and Mean Sea-level.

๓. ทิศและความเร็วลมเป็นรายชั่วโมง ตรวจโดยเครื่องวัดลมชนิดอัตโนมัติแบบไดนส์

Hourly directions and velocities of the wind are taken from the record sheets of the Dines Pressure Tube Anemograph.

๔. เธอร์โมเมตรทุกชนิดได้ติดตั้งไว้ในเรือนเธอร์โมเมตรแบบสเตเวนสัน

All thermometers are installed in Stevenson Screen.

๕. เครื่องหมายลมฟ้าอากาศและปรากฏการณ์บางอย่างในอุตุนิยมวิทยา ในช่องหมายเหตุลมฟ้าอากาศ ใช้แบบสากล มีความหมายดังต่อไปนี้

International Symbols are used in registering the state of weather and other meteorological phenomena.

B

○	ท้องฟ้าไม่มีเมฆ Clear
◑	ท้องฟ้ามีเมฆบางส่วน Partly cloudy
◐	ท้องฟ้ามีเมฆมาก Cloudy
●	ท้องฟ้ามีเมฆเต็ม Overcast
∞	ฟ้าหรั่วแห้ง ทรรศนวิสัยเกินกว่า 1000 เมตร Haze
↘	ฟ้าแลบในระยะไกล Lightning
═	ฟ้าหรั่วชื้น (หมอกบาง) ทรรศนวิสัยตั้งแต่ 1000 เมตร ขึ้นไป Mist
≡	หมอก ทรรศนวิสัยต่ำกว่า 1000 เมตร Fog
V	พายุฝน Squall
⊙	ละอองฝน Drizzle
⊙	ฝน Rain
⊙	ฝนผ่าน Shower
△	ฝนผ่านหรือฝนที่มีลูกเห็บเล็กน้อยหรือปานกลาง Showers with slight or moderate hail
⚡	พายุฟ้าคะนอง Thunderstorm
• ⚡	พายุฟ้าคะนองอย่างอ่อนมีฝน Slight thunderstorm
△ ⚡	พายุฟ้าคะนองอย่างอ่อนมีลูกเห็บ Slight thunderstorm with hail
• ⚡	พายุฟ้าคะนองอย่างปานกลางมีฝน Moderate thunderstorm
△ ⚡	พายุฟ้าคะนองอย่างปานกลางมีลูกเห็บ Moderate thunderstorm with hail
• ⚡	พายุฟ้าคะนองอย่างแรงมีฝน Heavy thunderstorm
△ ⚡	พายุฟ้าคะนองอย่างแรงมีลูกเห็บ Heavy thunderstorm with hail
(⚡)	พายุฟ้าคะนองไม่ผ่านสถานี Distant Thunderstorm
⊕	อาทิตย์ทรงกลด Solar halo
◡	จันทร์ทรงกลด Luna corona
△	ลูกเห็บ Hail
⌀	น้ำค้าง Dew

กรมอุตุนิยมวิทยา แห่งราชนาวี

กรุงเทพฯ วัน เมษายน พ.ศ. ๒๔๐๐

พลเรือโท จรูญ วิชยาภัย บุนนาค

เจ้ากรม

Meteorological Department,

Royal Thai Navy,

Bangkok, 13th April 1957

Charoon V. Bunnag.

Vice Admiral R.T.N.

Director.

บัญชีแสดงรายการที่ตั้งสถานีตรวจอากาศ

List of Meteorological Stations with their Geographical Positions

สถานี Station	ค่ายสที่ตั้งสถานี Geographical Positions				
	แลก. Lat.	น. N.	สอง. Long.	อ.	สูงเป็นเมตร Alt. in m
Chiangrai	19	55	99	50	416
Mae Hongson	19	18	97	[illegible]	271
Chiangmai	18	47	98	[illegible]	314
Nan	18	47	100	47	201
Lampang	18	15	99	30	243
Phrae	18	10	99	50	157
Mae Sariang	18	10	97	[illegible]	314
Uttaradit	17	37	100	08	63
Nakhon Phanom	17	30	104	20	140
Udon Thani	17	26	102	46	178
Sakol Nakhon	17	10	104	09	160
Phitsanulok	16	50	100	16	50
Mae Sot	16	40	98	33	210
Mukdahan	16	33	104	44	158
Phetchabun	16	25	101	03	114
Khon Kaen	16	20	102	[illegible]	157
Roi Et	16	03	103	[illegible]	140
Nakhon Sawan	15	48	100	10	28
Ubon Ratchathani	15	15	104	53	123
Nakhon Ratchasima	14	58	102	07	181
Surin	14	53	103	29	145
Lopburi	14	48	100	37	13
Suphanburi	14	30	99	[illegible]	7
Prachinburi	14	10	101	10	7
Kanchanaburi	14	01	99	32	28
Don Muang	13	55	100	36	10
Aranyaprathet	13	42	102	30	44
Chonburi	13	22	100	59	6
Sattahip	12	39	100	55	55
Chanthaburi	12	37	102	07	5
Hua Hin	12	34	100	48	3
Klong Yai	11	47	102	53	4
Prachuap Khirikhan	11	48	99	48	5
Chumphon	10	27	99	15	3
Ranong	09	58	98	38	35
Ban Don	09	08	99	18	3
Nakhon Si Thammarat	08	25	99	58	5
Phuket	07	58	98	24	3
Kantang	07	24	99	31	3
Songkhla	07	11	100	37	4
Narathiwat	06	26	101	50	4

ลมฟ้าอากาศในเดือนมกราคม พ.ศ. ๒๔๙๖ โดยสังเขป

ลักษณะลมฟ้าอากาศ

ลักษณะสำคัญในสัปดาห์แรกของเดือนมกราคม ความกดอากาศสูงแห่งทวีปปกคลุมทั่วประเทศจีน และเริ่มแผ่เข้ามาถึงภาคกลางของประเทศไทยทำให้ความกดอากาศด้านนี้สูงขึ้น ลมกำลังอ่อน ในวันที่ ๒ ได้เกิดดีเปรสชั่นขึ้นทางทิศตะวันออกภาคตะวันออกเฉียงใต้ของไซ่ง่อน ๑๐ ไมล์ และอ่อนกำลังลงต่อมา ในวันที่ ๓ เกิดได้ฝุ่นเอกเตอร์ขึ้น ๒๔๐ ไมล์ ทางเหนือของเกาะแย็ป เคลื่อนที่ไปทางทิศเหนือภาคตะวันตกเฉียงหรือเหนือ ในสัปดาห์ที่สองความกดอากาศเริ่มลดลง ลมมีกำลังอ่อน ในสัปดาห์ที่สามความกดกลับสูงขึ้นอีกเนื่องจากความกดอากาศสูงบนทวีปแรงขึ้น ในสัปดาห์ที่สี่ความกดอากาศสูงยังคงปรากฏอยู่ เหนือประเทศจีนและภูมิภาคใกล้เคียง ส่วนอาจด้านประเทศไทยนั้นได้อ่อนลง และลมทิศตะวันออกเฉียงเหนือมีกำลังอ่อน

อุณหภูมิเฉลี่ยของเดือนนี้สูงกว่าปรกติเล็กน้อย ลดต่ำลงในสัปดาห์ที่สองและสูงขึ้นในสัปดาห์ต่อ ๆ มา ค่าเฉลี่ยสูงสุดสำหรับเดือนนี้สูงกว่าปรกติในราว ๑-๒° ซ. ต่ำสุดสูงกว่าปรกติในราว ๑° ซ. อุณหภูมิสูงสุดสำหรับเดือนนี้วัดได้ ๓๓.๒° ซ. (๙๙.๐° ฟ.) ที่เพชรบูรณ์ ต่ำสุด ๖.๙° ซ. (๔๔.๓° ฟ.) ที่เชียงใหม่

ในภาคเหนือ ภาคตะวันออกเฉียงเหนือ และภาคกลาง อากาศแห้งแล้งตั้งแต่ต้นเดือนมาจนถึงวันที่ ๒๓ แล้วจึงเริ่มมีฝนตกเฉพาะแห่งในสัปดาห์สุดท้ายของเดือนนี้เกือบทุกวัน ซึ่งเป็นลักษณะที่ไม่ค่อยจะปรากฏบ่อยนัก จึงทำให้ฝนเดือนนี้ตั้งแต่ภาคกลางขึ้นไปมีปริมาณตกมากกว่าปรกติ

ส่วนทางปักษ์ใต้นั้น มีฝนชุกทั่วไป ตกหนักและมากกว่าปรกติทุกแห่ง ฝนอย่างแรงที่สุดใน ๒๔ ชั่วโมง ปรากฏว่ามีจำกัดอยู่ในปักษ์ใต้เท่านั้น ดังนี้ คือ.—

ประจวบคีรีขันธ์	เมื่อวันที่	๒๕	วัดได้	๑๓๘.๐ มม.	(๕.๔๕ นิ้ว)
ชุมพร	,,	๒๕	,,	๑๕๒.๔ ,,	(๖.๐๑ นิ้ว)
นครศรีธรรมราช	,,	๒๓	,,	๑๒๘.๙ ,,	(๕.๘๐ นิ้ว)
นราธิวาส	,,	๒๓	,,	๑๔๖.๓ ,,	(๕.๗๖ นิ้ว)

Summary of Weather Condition During January 1953

The prominent features in the first week of January were the continental high pressure area covering the whole China and adjacent regions with a ridge extending to Central Thailand. It gradually intensified from the 4th until the end of the week. Surface wind was generally light. On the 2nd a weak tropical depression was located witnin 60 miles eastsoutheast of Saigon and filled up later. On the 3rd the typhoon "Hester", which was previously reported to locate 240 miles north of Yap. was charted about 19.8° N. and 133.3° E. moving northnorthwestwards or northwards.

There was no important changes in the second week except the gradual weakening of the high pressure over Thailand. Surface wind remained light. In the third week, pressure had again increased due to the revival of the continental high over China. In the last week of the month high pressure still persisted over China and adjacent regions. but decreasing in intensity over Thailand with northeasterly winds continued to be light.

Mean temperature this month was slightly higher than the normal. Mean Maximum this month was higher than the normal about 1.2 C., mean minimum about 1°C. Extreame maximum this month was 37.2°C. (99.0°F.) at Phetchaboon. Extreme minimum 6.1°C. (43.0°F.) at Chiengmai.

In the North, Northeast and Central Thailand. the weather was dry and there were generally no rain up to the 23rd of this month. But after this date to the end of the month frequent light local showers were recorded, somewhat uncommon during this time of the year. The monthly totals of most stations were above normal.

Over South Thailand an excess of rainfall was met with throughout the region, and considerably above normal at every station. Great rainfall intensities in 24 hours were confined in this region. where Chumporn had a greatest fall of 152.4 mm. (6.01") on the 25th.

กรุงเทพฯ มกราคม ๒๔๙๖ Bangkok January 1953

ความกดอากาศรายชั่วโมงประจำวันเป็นมิลลิบาร์ ๑๐๐๐ + จำนวนในตาราง

Barometric Pressure at Sea level in Millibars 1000 + The numbers in the tables

เวลา / วันที่	เวลากรุงเทพ ฯ								Bangkok Standard Time				Time / Date
	1	2	3	4	5	6	7	8	9	10	11	12	
1	15.34	15.04	14.38	14.38	14.54	14.78	15.74	16.24	16.78	16.88	16.54	15.28	1
2	14.54	14.14	13.84	13.84	14.24	14.78	15.58	15.98	16.64	16.54	15.84	14.88	2
3	14.78	14.24	13.58	13.58	13.74	14.64	15.24	16.14	16.64	16.78	15.74	14.94	3
4	14.24	13.98	13.84	13.84	14.14	14.64	15.68	16.54	17.04	17.18	16.64	15.74	4
5	15.34	15.09	14.59	14.78	14.88	15.44	16.14	17.04	17.58	17.44	17.18	15.79	5
6	15.58	15.44	14.94	14.54	15.18	16.14	16.38	17.04	17.84	17.39	17.18	16.08	6
7	15.98	15.74	15.68	16.19	16.78	17.18	18.29	19.18	19.74	19.74	18.64	17.89	7
8	17.04	16.64	16.24	16.24	16.64	17.18	17.74	18.78	19.44	19.79	18.69	17.89	8
9	16.08	15.78	15.18	15.04	15.74	16.38	17.18	17.84	17.68	17.44	16.78	15.18	9
10	13.74	13.44	13.04	12.78	13.44	13.89	14.54	15.58	16.24	16.08	15.09	14.08	10
11	13.44	13.04	12.88	13.09	13.58	14.14	14.94	15.74	16.54	16.64	15.84	15.04	11
12	13.18	12.94	12.78	12.64	12.78	13.04	14.48	15.04	15.74	15.84	15.18	13.68	12
13	12.64	12.19	11.49	10.99	11.39	12.08	12.64	13.89	14.24	13.98	12.78	11.49	13
14	12.38	12.08	11.34	11.18	11.98	12.14	12.78	13.74	14.48	14.38	14.08	12.99	14
15	13.49	13.18	12.59	12.24	12.88	13.34	14.24	15.44	16.14	16.48	16.38	15.28	15
16	15.04	14.78	14.78	14.64	14.78	15.04	15.28	16.38	17.04	17.09	16.99	16.08	16
17	14.59	14.29	13.68	13.49	13.74	14.08	14.94	15.34	15.98	15.98	15.34	14.38	17
18	13.44	12.99	12.64	12.64	13.34	13.98	14.64	15.39	16.08	16.08	15.58	14.88	18
19	14.59	14.54	14.38	14.38	14.54	15.04	15.74	16.64	17.44	17.58	17.09	16.29	19
20	15.44	15.04	14.78	14.59	14.94	15.34	16.19	16.94	17.79	17.58	16.88	16.29	20
21	14.78	14.54	13.98	13.44	13.89	14.14	14.94	15.74	16.54	16.64	16.24	15.58	21
22	13.58	13.04	12.64	12.54	12.64	12.94	13.18	14.24	15.04	14.90	14.14	13.28	22
23	11.89	11.49	10.64	10.24	10.59	11.39	11.98	13.74	14.54	14.54	13.68	13.18	23
24	12.14	11.74	10.94	10.88	11.04	11.44	12.08	12.94	13.84	13.84	13.79	13.04	24
25	10.94	09.98	09.58	09.44	09.44	09.49	09.84	10.24	11.34	11.44	11.18	10.24	25
26	09.84	09.39	08.64	08.14	08.24	08.78	09.04	09.84	11.04	11.09	10.48	09.68	26
27	09.09	08.64	08.38	08.24	08.59	08.99	09.84	10.64	11.44	11.74	11.74	11.18	27
28	10.64	10.38	10.08	09.68	10.14	10.54	11.39	12.38	13.18	13.58	13.04	12.54	28
29	12.14	11.84	11.34	11.18	11.58	11.74	12.14	12.54	12.88	13.00	13.04	12.24	29
30	12.64	11.84	11.04	10.88	11.94	11.34	12.54	13.88	14.19	14.24	13.74	12.38	30
31	11.34	11.18	10.54	09.84	10.19	10.88	11.74	12.24	12.94	13.39	12.59	12.24	31
เฉลี่ย	13.55	13.18	12.72	12.57	12.92	13.39	14.11	14.95	15.61	15.65	15.10	14.18	Mean

เวลา / วันที่	13	14	15	16	17	18	19	20	21	22	23	24	Time / Date
1	14.38	12.94	12.38	12.19	12.69	13.34	13.68	14.24	15.04	15.18	14.94	14.78	1
2	13.74	12.88	12.14	11.89	12.64	12.94	13.34	13.98	14.24	14.24	14.24	14.24	2
3	13.84	13.04	12.14	11.79	12.14	12.94	13.58	14.54	14.78	14.78	14.69	14.54	3
4	14.94	13.98	13.04	13.04	13.09	14.14	14.94	15.34	15.98	16.08	16.08	15.58	4
5	14.19	13.04	12.54	12.64	13.68	14.24	14.78	15.34	15.79	15.79	15.58	15.58	5
6	15.28	14.14	13.58	13.74	14.48	14.94	15.34	15.84	16.24	16.38	15.98	15.98	6
7	16.99	16.08	15.18	15.04	15.18	15.84	16.24	16.64	17.18	17.39	17.18	16.94	7
8	16.94	15.44	14.94	14.88	15.68	16.24	16.78	17.18	17.58	17.74	16.99	16.48	8
9	14.38	12.64	12.54	12.38	12.78	13.18	13.49	13.84	14.19	14.64	14.48	14.24	9
10	12.88	11.68	11.34	11.58	11.79	12.38	12.69	13.44	13.84	14.08	13.68	13.58	10
11	14.24	13.34	12.38	11.74	11.98	12.69	12.94	13.18	13.34	13.44	13.39	13.18	11
12	12.54	11.44	11.09	11.04	11.58	11.74	12.14	13.04	13.09	13.28	12.94	12.88	12
13	10.38	09.74	08.99	08.94	09.58	09.84	10.94	11.53	12.24	12.64	12.59	12.24	13
14	11.74	10.64	09.84	09.74	10.38	10.69	11.74	12.54	12.94	13.54	13.44	13.34	14
15	14.29	13.49	13.04	12.38	12.94	13.04	13.84	14.78	15.18	15.58	15.68	15.34	15
16	15.09	13.58	13.04	12.78	13.18	13.74	13.98	14.64	15.04	15.58	15.09	14.78	16
17	13.34	11.98	11.18	10.94	10.88	11.39	12.08	12.64	13.04	13.44	13.84	13.74	17
18	13.74	12.48	11.89	11.84	12.34	12.78	13.18	14.14	14.38	14.64	14.64	14.64	18
19	15.18	14.38	13.34	13.04	13.34	13.74	13.98	14.14	14.99	15.44	15.44	15.44	19
20	14.69	13.68	12.78	12.69	13.18	13.74	14.14	14.54	15.09	15.58	15.18	15.18	20
21	13.74	12.48	11.34	10.64	10.69	11.74	12.14	12.99	13.58	13.84	13.58	13.44	21
22	12.14	10.69	09.74	09.18	09.58	10.08	10.54	11.44	12.14	12.29	12.14	11.84	22
23	12.29	11.58	10.78	11.04	10.24	10.64	11.18	11.74	12.38	12.54	12.38	11.98	23
24	12.54	10.94	09.84	09.74	10.48	10.78	11.18	11.44	11.84	11.98	11.58	11.44	24
25	09.68	08.99	08.38	08.29	08.24	08.44	08.64	09.49	10.14	10.54	10.54	10.14	25
26	08.78	07.84	07.58	07.34	07.84	07.84	07.84	08.24	08.78	09.44	09.44	09.44	26
27	10.38	09.74	08.48	08.29	08.24	08.78	08.94	09.68	10.29	10.99	10.88	10.78	27
28	11.34	10.64	09.89	09.89	10.24	11.18	11.34	11.98	12.64	13.04	13.04	12.78	28
29	11.28	10.19	09.44	08.99	09.98	10.38	10.78	11.49	12.38	12.64	13.04	13.04	29
30	11.44	10.24	09.44	09.44	10.14	10.24	10.54	10.94	11.44	11.74	11.49	11.44	30
31	11.14	10.38	09.58	09.18	09.34	09.49	09.84	10.29	11.18	11.58	11.39	11.34	31
เฉลี่ย	13.15	12.08	11.35	11.17	11.57	12.04	12.48	13.07	13.58	13.87	13.73	13.56	Mean

กรุงเทพ ฯ มกราคม ๒๔๙๖ Bangkok January 1953

ความชื้นสัมพันธ์รายชั่วโมงประจำวัน เป็นเรือนร้อย

Hourly Relative Humidity in Percent

เวลา / วันที่	เวลากรุงเทพ ฯ 1	2	3	4	5	6	7	8	9	10	11	12	Time / Date
							Bangkok Standard Time						
1	88.0	94.0	97.0	92.0	97.0	98.0	96.0	87.0	79.0	71.0	64.0	61.0	1
2	91.0	95.0	96.0	98.0	100.0	100.0	96.0	86.0	74.0	70.0	63.0	56.0	2
3	82.0	83.0	86.0	88.0	88.0	91.0	92.0	81.0	78.0	72.0	69.0	63.0	3
4	89.0	91.0	92.0	94.0	93.0	94.0	95.0	87.0	75.0	72.0	75.0	70.0	4
5	92.0	93.0	92.0	93.0	96.0	96.0	95.0	84.0	76.0	74.0	59.0	66.0	5
6	93.0	94.0	94.0	96.0	96.0	96.0	89.0	84.0	75.0	69.0	66.0	64.0	6
7	88.0	93.0	96.0	97.0	95.0	94.0	96.0	79.0	74.0	67.0	65.0	60.0	7
8	89.0	92.0	92.0	93.0	99.0	88.0	92.0	85.0	75.0	64.0	56.0	49.0	8
9	91.0	91.0	93.0	94.0	92.0	96.0	94.0	78.0	63.0	61.0	57.0	53.0	9
10	91.0	93.0	96.0	97.0	97.0	98.0	98.0	83.0	70.0	59.0	56.0	52.0	10
11	94.0	95.0	96.0	96.0	97.0	97.0	97.0	90.0	74.0	69.0	60.0	60.0	11
12	92.0	92.0	95.0	95.0	97.0	97.0	92.0	84.0	76.0	67.0	59.0	52.0	12
13	88.0	91.0	94.0	93.0	92.0	92.0	90.0	85.0	76.0	62.0	60.0	57.0	13
14	90.0	94.0	95.0	96.0	98.0	97.0	99.0	91.0	90.0	83.0	72.0	62.0	14
15	94.0	97.0	98.0	99.0	99.0	98.0	97.0	90.0	81.0	78.0	75.0	65.0	15
16	95.0	97.0	98.0	99.0	99.0	99.0	99.0	95.0	85.0	75.0	70.0	61.0	16
17	93.0	93.0	95.0	93.0	98.0	97.0	98.0	94.0	81.0	73.0	64.0	60.0	17
18	93.0	94.0	95.0	95.0	96.0	99.0	98.0	94.0	83.0	72.0	59.0	53.0	18
19	91.0	93.0	95.0	97.0	97.0	99.0	98.0	92.0	84.0	75.0	64.0	61.0	19
20	91.0	93.0	95.0	98.0	98.0	100.0	100.0	89.0	74.0	63.0	61.0	57.0	20
21	87.0	93.0	94.0	98.0	95.0	93.0	90.0	78.0	71.0	67.0	61.0	59.0	21
22	80.0	86.0	87.0	88.0	89.0	93.0	91.0	84.0	69.0	65.0	60.0	55.0	22
23	81.0	84.0	84.0	85.0	85.0	88.0	85.0	76.0	76.0	69.0	64.0	59.0	23
24	89.0	97.0	93.0	94.0	93.0	93.0	95.0	94.0	92.0	88.0	85.0	81.0	24
25	93.0	94.0	95.0	95.0	96.0	96.0	98.0	97.0	93.0	88.0	86.0	81.0	25
26	95.0	95.0	95.0	97.0	99.0	98.0	97.0	96.0	96.0	89.0	86.0	79.0	26
27	99.0	99.0	99.0	100.0	100.0	100.0	100.0	98.0	96.0	94.0	80.0	74.0	27
28	89.0	92.0	95.0	95.0	94.0	92.0	94.0	95.0	93.0	78.0	72.0	68.0	28
29	92.0	95.0	96.0	94.0	97.0	98.0	89.0	85.0	78.0	71.0	62.0	65.0	29
30	97.0	95.0	94.0	97.0	94.0	100.0	100.0	100.0	100.0	99.0	94.0	83.0	30
31	97.0	97.0	99.0	100.0	100.0	100.0	100.0	91.0	86.0	81.0	77.0	85.0	31
เฉลี่ย	90.8	93.1	94.2	95.0	95.7	96.0	95.2	88.1	80.4	73.7	67.8	63.6	Mean

เวลา / วันที่	13	14	15	16	17	18	19	20	21	22	23	24	Time / Date
1	56.0	49.0	55.0	48.0	48.0	57.0	68.0	73.0	85.0	85.0	90.0	91.0	1
2	53.0	53.0	45.0	46.0	49.0	56.0	74.0	74.0	81.0	79.0	81.0	80.0	2
3	59.0	52.0	57.0	64.0	67.0	69.0	73.0	73.0	77.0	82.0	85.0	85.0	3
4	63.0	61.0	61.0	66.0	64.0	69.0	75.0	81.0	80.0	83.0	84.0	85.0	4
5	60.0	56.0	56.0	60.0	62.0	66.0	72.0	75.0	77.0	81.0	85.0	89.0	5
6	64.0	61.0	59.0	57.0	62.0	72.0	74.0	77.0	80.0	78.0	86.0	84.0	6
7	59.0	56.0	54.0	58.0	59.0	62.0	74.0	72.0	73.0	80.0	82.0	86.0	7
8	52.0	51.0	50.0	49.0	49.0	57.0	69.0	73.0	78.0	85.0	80.0	77.0	8
9	53.0	49.0	45.0	47.0	47.0	62.0	73.0	75.0	81.0	82.0	86.0	88.0	9
10	45.0	46.0	46.0	47.0	46.0	55.0	68.0	76.0	83.0	85.0	90.0	91.0	10
11	53.0	45.0	44.0	46.0	48.0	60.0	74.0	78.0	85.0	87.0	86.0	88.0	11
12	51.0	49.0	49.0	47.0	48.0	56.0	68.0	75.0	80.0	81.0	84.0	86.0	12
13	58.0	53.0	51.0	51.0	51.0	56.0	72.0	74.0	77.0	81.0	88.0	90.0	13
14	57.0	56.0	55.0	54.0	55.0	63.0	72.0	81.0	87.0	91.0	89.0	91.0	14
15	58.0	58.0	54.0	52.0	53.0	66.0	76.0	84.0	90.0	92.0	92.0	96.0	15
16	58.0	58.0	54.0	51.0	49.0	56.0	69.0	77.0	79.0	85.0	88.0	92.0	16
17	53.0	51.0	47.0	48.0	49.0	51.0	73.0	77.0	81.0	83.0	90.0	91.0	17
18	56.0	57.0	50.0	51.0	52.0	53.0	76.0	79.0	88.0	87.0	88.0	88.0	18
19	56.0	54.0	53.0	53.0	54.0	59.0	70.0	75.0	77.0	82.0	86.0	86.0	19
20	52.0	55.0	52.0	49.0	51.0	57.0	68.0	77.0	80.0	73.0	75.0	75.0	20
21	58.0	54.0	51.0	52.0	52.0	55.0	73.0	76.0	79.0	80.0	81.0	77.0	21
22	51.0	47.0	47.0	47.0	55.0	67.0	69.0	80.0	75.0	80.0	80.0	80.0	22
23	56.0	61.0	62.0	66.0	69.0	72.0	78.0	72.0	73.0	82.0	85.0	80.0	23
24	82.0	75.0	76.0	84.0	90.0	91.0	88.0	88.0	88.0	90.0	92.0	93.0	24
25	75.0	74.0	79.0	85.0	87.0	88.0	91.0	92.0	92.0	94.0	93.0	93.0	25
26	75.0	79.0	73.0	79.0	84.0	91.0	94.0	94.0	95.0	90.0	98.0	99.0	26
27	63.0	57.0	56.0	56.0	55.0	53.0	57.0	64.0	67.0	73.0	79.0	85.0	27
28	65.0	63.0	62.0	64.0	66.0	85.0	89.0	91.0	91.0	91.0	92.0	93.0	28
29	62.0	59.0	60.0	58.0	60.0	70.0	78.0	88.0	88.0	90.0	93.0	97.0	29
30	75.0	70.0	56.0	72.0	76.0	81.0	85.0	87.0	91.0	89.0	94.0	96.0	30
31	84.0	86.0	70.0	75.0	80.0	85.0	90.0	93.0	93.0	93.0	94.0	98.0	31
เฉลี่ย	60.1	57.9	56.7	57.5	59.2	65.8	75.2	79.1	82.5	84.4	86.8	88.2	Mean

กรุงเทพ ฯ มกราคม ๒๔๙๖ Bangkok January 1953

อุณหภูมิอากาศ เป็นองศาเซนติเกรด

Air Temperature in Degrees Centigrade

เวลา / วันที่	เวลากรุงเทพ ฯ								Bangkok Standard Time				Time / Date
	1	2	3	4	5	6	7	8	9	10	11	12	
1	22.7	21.7	21.0	21.0	20.5	20.2	20.3	22.0	23.7	25.7	27.6	28.5	1
2	21.6	20.7	20.3	19.4	19.0	18.6	19.3	21.1	23.1	24.1	25.8	28.1	2
3	21.5	21.2	20.6	20.0	19.7	19.2	19.0	21.0	22.3	24.7	26.0	28.2	3
4	23.6	23.4	22.7	22.0	21.9	21.8	22.1	23.3	25.7	26.8	27.0	27.8	4
5	23.8	23.1	23.1	22.8	22.2	22.0	22.1	24.1	25.8	26.0	28.8	28.5	5
6	22.8	22.0	21.7	21.2	20.2	21.2	21.3	22.0	23.2	25.0	26.2	26.9	6
7	21.2	20.5	19.8	19.3	19.0	18.9	18.4	21.1	22.0	23.5	24.7	26.4	7
8	19.3	18.6	18.0	17.7	17.0	17.7	17.2	18.6	21.2	22.8	24.0	25.1	8
9	18.6	18.0	17.5	17.2	17.0	16.2	16.8	19.6	22.3	22.9	24.8	26.0	9
10	19.0	18.8	18.4	18.1	18.0	17.3	17.3	20.1	23.1	25.7	27.0	28.0	10
11	19.5	19.1	19.0	18.8	18.6	18.4	18.6	20.8	24.0	26.3	28.0	28.8	11
12	21.3	20.9	20.2	19.7	19.4	19.2	19.9	22.0	24.9	27.1	28.8	30.5	12
13	22.9	22.1	21.4	21.0	21.0	21.0	21.1	23.2	25.0	28.0	28.8	29.9	13
14	24.0	23.3	23.0	23.0	23.0	22.5	22.1	23.8	24.2	26.0	29.0	30.7	14
15	24.2	23.9	23.7	23.5	23.3	22.7	22.6	23.7	27.1	28.3	28.3	29.9	15
16	24.0	23.5	23.0	22.7	22.3	22.0	22.1	23.5	26.1	28.5	29.3	29.9	16
17	24.5	24.0	24.0	23.8	23.2	22.9	22.9	24.6	27.6	28.9	30.3	30.8	17
18	24.3	23.9	23.7	23.7	23.5	23.1	23.0	24.6	27.2	29.0	30.6	31.9	18
19	25.2	24.8	24.4	23.9	23.8	23.8	23.2	25.0	27.0	28.7	30.2	30.4	19
20	25.0	24.9	24.8	24.2	23.9	23.9	23.2	24.4	26.3	28.8	29.8	30.5	20
21	24.8	24.0	23.8	23.1	22.6	21.8	21.9	24.3	25.9	27.5	29.0	29.8	21
22	24.0	23.0	22.6	22.0	21.5	20.8	21.0	23.0	25.7	27.7	29.0	30.4	22
23	24.6	24.0	23.7	23.0	22.8	22.7	23.2	25.0	25.2	27.0	28.5	29.7	23
24	25.0	24.0	23.9	23.8	23.6	23.4	23.1	23.3	24.0	25.0	26.0	26.9	24
25	23.8	23.7	23.5	23.5	23.4	23.4	23.1	23.3	24.2	25.3	26.0	26.9	25
26	24.0	24.0	24.0	23.8	23.6	23.5	23.6	23.9	24.2	25.0	25.4	26.8	26
27	23.0	22.8	22.8	22.8	22.7	22.7	22.9	23.1	24.5	25.2	23.7	24.7	27
28	22.6	22.1	22.0	22.0	22.2	22.1	21.7	22.0	23.9	25.0	26.7	28.5	28
29	24.0	24.0	24.0	23.8	23.5	23.3	23.1	23.4	24.9	27.1	28.8	28.0	29
30	24.1	23.8	23.5	23.2	23.2	22.7	22.7	22.7	22.6	22.8	24.8	26.7	30
31	23.8	23.5	23.0	22.9	22.9	22.9	22.8	24.8	26.1	27.7	28.3	26.8	31
เฉลี่ย	23.0	22.5	22.2	21.8	21.5	21.4	21.3	22.8	24.6	25.9	27.5	28.5	Mean

เวลา / วันที่	13	14	15	16	17	18	19	20	21	22	23	24	Time / Date
1	29.7	30.1	30.0	30.3	29.8	28.0	26.3	24.5	22.9	22.9	22.2	21.6	1
2	28.5	29.0	30.0	29.8	29.1	27.9	24.9	23.9	22.8	23.0	22.4	22.1	2
3	29.3	30.6	30.5	29.3	28.9	27.7	27.0	26.7	26.0	25.2	24.3	24.0	3
4	26.6	30.2	30.2	29.1	29.4	28.4	27.5	26.2	25.8	24.7	24.5	24.2	4
5	30.0	30.8	31.0	30.0	29.5	28.4	27.4	26.9	25.9	25.0	24.1	23.4	5
6	28.0	28.0	29.1	29.0	28.0	26.1	24.8	23.9	23.1	23.0	21.9	21.9	6
7	27.3	28.0	28.8	28.0	27.3	26.5	24.9	24.1	23.1	21.5	21.0	20.3	7
8	26.4	26.8	27.4	27.7	27.2	26.2	23.8	23.4	22.8	21.5	21.5	2 .7	8
9	26.7	27.5	28.4	28.4	28.1	25.4	23.3	22.7	21.2	20.9	20.0	19.5	9
10	28.8	29.0	29.8	29.1	29.0	27.9	24.7	23.0	21.5	21.0	20.5	20.0	10
11	30.1	31.0	31.0	31.0	30.6	29.0	25.1	24.0	22.9	22.2	22.1	21.8	11
12	30.8	31.2	32.1	32.4	32.0	30.0	27.1	26.1	25.1	24.6	24.0	23.7	12
13	30.1	31.5	32.0	32.0	31.7	31.2	27.7	26.4	25.8	24.9	24.2	24.2	13
14	31.8	32.0	32.5	32.6	32.9	30.7	27.9	26.6	25.4	25.1	25.1	24.7	14
15	31.7	31.8	32.0	32.3	31.6	29.7	27.3	26.1	25.3	25.0	25.0	24.0	15
16	31.0	31.5	32.0	32.3	32.5	31.2	29.1	27.1	26.8	26.0	25.5	25.0	16
17	31.7	32.1	32.5	32.8	32.4	31.4	28.2	27.1	26.5	25.8	25.0	24.6	17
18	31.9	32.0	32.8	32.4	32.0	31.7	27.7	27.1	26.4	26.1	25.7	25.4	18
19	31.0	31.7	32.0	32.0	32.0	31.5	29.1	28.6	27.2	27.1	26.5	26.0	19
20	31.8	31.4	31.9	32.8	32.2	30.8	28.8	27.2	26.5	27.2	26.2	25.8	20
21	30.3	31.3	32.0	31.9	31.9	31.3	28.4	27.4	26.8	26.3	25.3	25.0	21
22	32.1	32.7	32.8	33.0	32.6	31.1	28.9	28.4	26.6	26.4	25.2	24.9	22
23	30.7	30.0	29.7	29.1	28.3	28.0	27.0	27.6	27.0	26.4	26.1	26.0	23
24	27.7	28.9	29.1	28.8	27.8	27.0	26.0	25.7	25.6	24.8	24.2	24.0	24
25	28.0	27.9	26.4	28.7	25.7	25.3	24.9	24.8	24.7	24.4	24.2	24.1	25
26	27.0	26.0	27.0	26.8	26.0	25.0	24.0	24.4	24.2	24.6	23.3	23.0	26
27	27.3	29.2	30.5	30.5	28.4	27.1	25.1	24.4	24.0	23.2	22.9	23.0	27
28	29.0	29.5	29.7	29.3	28.7	26.0	25.5	25.2	24.8	24.1	24.1	24.0	28
29	29.5	30.3	30.4	30.8	30.1	28.0	26.7	25.6	25.3	25.1	24.6	24.1	29
30	28.4	29.1	29.5	29.0	27.9	27.0	26.1	25.8	25.1	25.3	24.6	24.0	30
31	27.2	26.7	27.0	27.8	26.7	25.8	24.9	24.9	24.9	24.9	24.9	24.3	31
เฉลี่ย	29.8	29.9	30.3	30.3	29.7	28.4	26.5	25.9	24.9	24.5	23.9	23.5	Mean

ทิศและกำลังของลมรายชั่วโมง (โบฟอรตสเกล)

Hourly Direction and Force of Surface Winds Beaufort Scale

เวลา / วันที่	1		2		3		4		5		6		Time / Date
	Dir.	Force	Dir.	Force	Dir.	Force	Dir.	Force	Dir.	Force	Dir.	Force	
1	C	0	C	0	C	0	C	0	C	0	C	0	1
2	C	0	C	0	C	0	C	0	C	0	C	0	2
3	NNW	1	NNW	1	NNW	1	NW	1	NW	1	NNW	1	3
4	C	0	C	0	C	0	C	0	C	0	C	0	4
5	C	0	C	0	C	0	C	0	C	0	C	0	5
6	C	0	C	0	C	0	C	0	C	0	ENE	2	6
7	C	0	C	0	C	0	C	0	C	0	C	0	7
8	C	0	C	0	C	0	C	0	C	0	ENE	1	8
9	C	0	C	0	C	0	C	0	C	0	C	0	9
10	C	0	C	0	C	0	C	0	C	0	C	0	10
11	C	0	C	0	C	0	C	0	C	0	C	0	11
12	C	0	C	0	C	0	C	0	C	0	C	0	12
13	ESE	2	C	0	C	0	C	0	C	0	C	0	13
14	C	0	C	0	C	0	C	0	C	0	C	0	14
15	C	0	C	0	C	0	C	0	C	0	C	0	15
16	C	0	C	0	C	0	C	0	C	0	C	0	16
17	C	0	C	0	C	0	C	0	C	0	C	0	17
18	C	0	C	0	C	0	C	0	C	0	C	0	18
19	C	0	C	0	C	0	C	0	C	0	C	0	19
20	C	0	C	0	C	0	C	0	C	0	C	0	20
21	C	0	C	0	C	0	C	0	C	0	C	0	21
22	SSE	2	C	0	C	0	C	0	C	0	C	0	22
23	C	0	C	0	C	0	NNW	1	C	0	N	1	23
24	C	0	C	0	NW	1	NNW	1	WNW	1	WNW	2	24
25	C	0	C	0	NNW	1	NNW	1	N	1	WNW	1	25
26	C	0	C	0	C	0	N	1	NNE	1	C	0	26
27	C	0	C	0	C	0	C	0	C	0	C	0	27
28	NNW	2	N	1	N	1	NNE	2	ENE	1	ENE	1	28
29	C	0	C	0	C	0	ENE	1	C	0	ENE	1	29
30	C	0	N	1	N	1	[illegible]	[illegible]	NNE	1	NW	1	30
31	C	0	C	0	C	[illegible]	C	[illegible]	C	0	C	[illegible]	31
ความถี่	C	0.2	C	0.1	C	0.2	C	0.5	C	0.2	C	[illegible]	Freq.

เวลา / วันที่	7		8		9		10		11		12		Time / Date
	Dir.	Force	Dir.	Force	Dir.	Force	Dir.	Force	Dir.	Force	Dir.	Force	
1	C	0	NNW	1	N	1	NW	1	NW	2	NW	1	1
2	C	0	C	0	NE	1	ENE	1	NE	1	ENE	1	2
3	NNW	1	N	1	N	1	N	1	NNW	1	N	3	3
4	C	0	C	0	NE	1	NNE	3	NNW	1	N	2	4
5	C	0	N	1	NE	3	NNE	2	NE	3	NNE	2	5
6	ENE	1	ENE	3	ENE	1	NE	3	ENE	3	ENE	1	6
7	C	1	C	0	ENE	3	ENE	2	ENE	3	ENE	3	7
8	C	0	ENE	1	ENE	2	ENE	3	ENE	3	NE	3	8
9	C	0	N	1	NNE	2	NNE	1	NE	1	NNE	2	9
10	C	0	C	0	C	0	C	0	ENE	1	ENE	1	10
11	C	0	C	0	C	0	C	0	ENE	1	NNE	1	11
12	C	0	C	0	C	0	C	0	NNW	1	NNW	1	12
13	C	0	C	0	C	0	C	0	NNE	1	NE	2	13
14	C	0	C	0	C	0	C	1	C	0	NE	1	14
15	C	0	N	1	ENE	1	ENE	2	N	3	ENE	2	15
16	C	0	NNE	1	C	0	NNE	1	NNE	3	NE	2	16
17	C	0	ENE	1	C	0	C	0	C	0	ENE	1	17
18	C	0	C	0	C	0	C	0	ESE	1	ENE	2	18
19	C	0	NE	1	ENE	1	N	1	N	2	ENE	2	19
20	NNE	1	NNE	1	ENE	2	ENE	3	ENE	3	ENE	1	20
21	C	0	N	1	ENE	2	NE	2	E	2	ENE	2	21
22	N	2	N	1	NNE	1	NNE	2	NE	2	ENE	3	22
23	N	1	N	1	NNE	1	NE	1	NNE	1	ENE	3	23
24	NNW	2	NNW	2	NW	2	N	3	NNW	2	NNW	2	24
25	NW	1	N	1	NNW	1	C	0	C	0	WNW	1	25
26	C	0	C	0	C	0	C	0	SSE	1	SSW	2	26
27	C	0	C	0	C	0	C	0	NNW	1	WNW	2	27
28	NNE	2	NNE	2	ENE	2	ENE	3	ENE	3	NE	3	28
29	NE	1	ENE	2	ENE	3	NE	3	ENE	3	ENE	2	29
30	C	0	C	0	C	0	N	1	C	0	SSE	1	30
31	C	0	ENE	1	ENE	1	NE	1	C	0	ESE	1	31
ความถี่	C	0.4	C	0.8	C, ENE	1.1	C	1.3	ENE	1.5	ENE	1.9	Freq.

กรุงเทพฯ มกราคม ๒๔๕๖ Bangkok January 1953

ทิศและกำลังของลมรายชั่วโมง (โบฟอรตสเกล)

Hourly Direction and Force of Surface Winds (Beaufort Scale)

เวลา / วันที่	13		14		15		16		17		18		Time / Date
	Dir.	Force	Dir.	Force	Dir.	Force	Dir.	Force	Dir.	Force	Dir.	Force	
1	N	3	NNW	1	ENE	2	NNE	2	N	2	C	0	1
2	NNE	2	NNW	1	NNW	3	NNW	2	N	2	C	0	2
3	NNW	2	N	2	NNW	3	NNW	2	N	1	NNE	1	3
4	N	1	NNW	1	NNE	2	NNW	1	N	1	NNW	1	4
5	NE	3	ENE	3	ENE	3	N	2	NNW	1	NNW	1	5
6	NNE	3	ENE	3	NNE	3	ENE	3	NE	3	NE	1	6
7	ENE	3	NE	3	ENE	3	ENE	2	NNW	3	NNW	1	7
8	NNE	2	ENE	1	NNE	3	ENE	2	ENE	2	C	0	8
9	NE	1	NNE	1	E	1	NNE	1	N	1	C	0	9
10	NNE	1	NE	1	NE	1	NNE	1	C	0	C	0	10
11	N	1	N	2	NNE	1	ENE	1	N	1	C	0	11
12	NE	2	E	1	SE	1	C	0	C	0	C	0	12
13	E	2	E	2	ENE	1	NNE	1	ENE	1	C	0	13
14	E	2	E	2	N	2	C	0	C	1	N	1	14
15	NNE	2	E	2	ENE	2	NE	3	SE	1	SSW	3	15
16	ENE	2	E	1	ENE	1	E	1	ENE	1	C	0	16
17	NNE	2	ENE	2	NNE	1	ENE	2	NNE	1	C	0	17
18	NNE	2	ESE	2	NNE	2	ENE	1	ENE	1	C	0	18
19	NNE	2	ENE	1	N	1	ENE	1	NNE	1	C	0	19
20	NE	2	E	1	E	1	NE	1	NE	1	C	0	20
21	NE	2	E	2	E	1	N	1	NE	1	C	0	21
22	ENE	2	E	2	NNE	2	ENE	2	ENE	2	C	0	22
23	ENE	3	NNW	2	NNW	1	WNW	1	C	0	C	0	23
24	NE	1	ENE	1	N	1	W	2	W	2	W	1	24
25	WSW	1	SSW	3	SSW	2	SSW	2	SSW	2	SW	1	25
26	SSW	3	SSW	3	SSW	2	SSE	2	SSW	1	C	0	26
27	WNW	2	WNW	3	NNW	2	WNW	2	WNW	3	WNW	3	27
28	ENE	3	NE	2	ENE	2	ENE	1	SSE	1	SSW	1	28
29	ENE	2	SSE	2	SSE	1	SSW	3	SSW	3	SSW	2	29
30	SSE	3	SSE	3	S	3	S	3	S	2	S	2	30
31	C	0	S	1	SSE	1	S	2	SSW	2	S	3	31
ความถี่	NNE	2.0	E.ENE	1.8	NNE,ENE	1.8	ENE	1.6	N.ENE	1.4	C	0.8	Freq.

เวลา / วันที่	19		20		21		22		23		24		Time / Date
	Dir.	Force	Dir.	Force	Dir.	Force	Dir	Force	Dir.	Force	Dir.	Force	
1	C	0	C	0	C	0	C	0	C	0	NNW	1	1
2	C	0	C	0	C	0	WNW	1	NNW	1	NNW	1	2
3	NNE	2	NNE	2	NNE	1	NNE	1	NNE	2	NE	1	3
4	NNE	1	NNE	1	N	1	N	1	C	0	C	0	4
5	NNW	1	NE	1	C	0	NE	2	NE	1	C	0	5
6	NNE	2	NNE	2	NNE	2	NNE	2	C	0	NNE	2	6
7	C	0	NE	1	NNE	2	NNE	1	NNE	1	C	0	7
8	C	0	C	0	C	0	C	0	C	0	C	0	8
9	C	0	C	0	WSW	1	C	0	C	0	C	0	9
10	SSW	2	C	0	C	0	C	0	C	0	C	0	10
11	C	0	C	0	C	0	C	0	C	0	C	0	11
12	C	0	C	0	C	0	C	0	C	0	C	0	12
13	SW	2	SW	1	SSW	2	C	0	C	0	C	0	13
14	N	2	N	2	C	0	C	0	C	0	C	0	14
15	SSE	2	C	0	C	0	SSW	1	C	0	C	0	15
16	C	0	C	0	C	0	C	0	S	1	C	0	16
17	SW	1	S	1	SSE	1	C	0	C	0	C	0	17
18	SSW	1	SSE	1	C	0	SSE	1	C	0	C	0	18
19	C	0	C	0	C	0	C	0	C	0	C	0	19
20	C	0	C	0	WNW	1	ESE	1	ESE	1	E	2	20
21	C	0	C	0	N	1	ENE	2	ENE	1	ENE	1	21
22	C	0	NNE	1	C	0	C	0	C	0	NW	1	22
23	C	0	C	0	C	0	C	0	NNE	1	C	0	23
24	WNW	2	WNW	1	NNW	2	NNW	2	N	2	NW	1	24
25	C	0	SW	1	SW	1	SW	1	SSW	1	C	0	25
26	C	0	C	0	C	0	C	0	C	0	C	0	26
27	NW	3	NW	3	NW	2	NW	2	NW	2	NNW	3	27
28	C	0	C	0	C	0	C	0	SSW	1	SSE	1	28
29	C	0	C	0	C	0	C	0	C	0	C	0	29
30	SSW	2	SSW	2	C	0	C	0	C	0	C	0	30
31	SSW	1	SSW	1	SSW	1	C	0	C	0	C	0	31
ความถี่	C	0.8	C	0.7	C	0.6	C	0.6	C	0.5	C	0.5	Freq.

กรุงเทพฯ มกราคม ๒๔๙๖ Bangkok January 1953

จำนวนฝนรายชั่วโมงเป็นมิลลิเมตร

Hourly Rainfall in Millimetres

เวลา / วันที่	เวลากรุงเทพฯ 1	2	3	4	5	6	7	8	9	10	11	12	Time / Date
1													1
2													2
3													3
4													4
5													5
6													6
7													7
8													8
9													9
10													10
11													11
12													12
13													13
14													14
15													15
16													16
17													17
18													18
19													19
20													20
21													21
22													22
23													23
24	0.1	0.2											24
25								0.1	0.1				25
26			0.1	0.1									26
27												2.2	27
28													28
29					0.8	0.7							29
30						1.4	2.5	1.3	14.7	3.7			30
31												1.4	31
รวม	0.1	0.2	0.1	0.1	0.8	2.1	2.5	1.4	14.8	3.7		3.6	Total

เวลา / วันที่	13	14	15	16	17	18	19	20	21	22	23	24	Time / Date
1													1
2													2
3													3
4					0.2								4
5													5
6													6
7													7
8													8
9													9
10													10
11													11
12													12
13													13
14													14
15													15
16													16
17													17
18													18
19													19
20													20
21													21
22													22
23													23
24													24
25			0.1	0.1									25
26						0.1							26
27													27
28					0.2	0.6	0.8						28
29													29
30													30
31		1.4											31
รวม		1.4	0.1	0.1	0.4	0.7	0.8			1			Total

กรุงเทพ ฯ มกราคม ๒๔๖๖ Bangkok January 1957

วันที่	ทรรศนะวิสัยทางนอน (0–9) Horizontal Visibility (0-9) เวลากรุงเทพ ฯ				จำนวนเมฆ (0–8) Amount of Clouds (0-8) Bangkok Standard Time				Date
	7	10	13	16	7	10	13	16	
1	5	7	8	8	3	2	3	2	1
2	6	7	7	7	4	3	3	3	2
3	6	7	8	8	2	6	5	7	3
4	6	8	8	8	4	6	7	5	4
5	6	8	8	8	4	6	5	7	5
6	7	8	8	8	4	6	6	6	6
7	7	8	8	8	4	5	4	5	7
8	7	7	8	8	4	4	5	5	8
9	6	7	8	8	4	6	5	4	9
10	5	7	7	7	6	7	6	7	10
11	4	7	8	8	4	4	4	1	11
12	6	7	7	8	4	4	4	6	12
13	5	7	7	8	6	6	7	5	13
14	5	7	7	8	5	6	4	3	14
15	6	7	8	8	4	5	5	5	15
16	5	7	8	8	5	6	6	5	16
17	5	6	7	7	4	4	5	4	17
18	5	6	6	7	5	5	5	4	18
19	5	6	7	7	6	5	4	4	19
20	5	6	6	7	7	7	7	7	20
21	5	6	7	7	3	5	5	6	21
22	6	6	6	7	5	2	1	1	22
23	6	6	6	6	4	7	8	8	23
24	6	6	6	6	8	8	8	7	24
25	5	6	6	6	7	8	8	8	25
26	5	6	6	6	5	8	8	8	26
27	5	6	6	6	5	8	8	7	27
28	6	6	7	7	7	7	7	8	28
29	6	7	7	7	8	7	7	7	29
30	4	5	6	7	5	8	7	7	30
31	5	6	6	6	5	7	8	7	31
เฉลี่ย	5.4	6.7	7.0	7.3	5.6	5.8	5.7	5.7	Mean

วันที่	ชนิดของเมฆ Form of Clouds				Date
	7	10	13	16	
1	Ci. Cs.	Ci. Cs.	Cu. Sc. Ci. Cs.	Cu. Sc. Ci. Cs.	1
2	Ci. Cs.	Ci. Cs.	Ci. Cs.	Ci. Cs.	2
3	Sc. Ci. Cs.	Cu. Sc. Ac. Ci. Cs.	Cu. Sc. Ac. Ci. Cs.	Cu. Sc. Ac. Ci. Cs.	3
4	Sc. Ac. Ci. Cs.	Cu. Sc. Ac. Ci. Cs.	Cu. Sc. Ac. Ci. Cs.	Cu. Sc. Ac. Ci. Cs.	4
5	Cu. Sc. Ac. Ci. Cs.	Cu. Sc. Ac. Ci. Cs.	Cu. Ac. Ci. Cs.	Cu. Sc. Ac. Ci. Cs.	5
6	Sc. Ac. Ci. Cs.	Sc. Ac. Ci. Cs.	Cu. Sc. Ac. Ci. Cs.	Cu. Sc. Ac. Ci. Cs.	6
7	Ci. Cs.	Ci. Cs.	Cu. Ac. Ci. Cs.	Cu. Ac. Ci. Cs.	7
8	Ac. Ci. Cs.	Ci. Cs.	Cu. Ci. Cs.	Cu. Sc. Ac. Ci. Cs.	8
9	Ci. Cs.	Ci. Cs.	Ci. Cs.	Ci. Cs.	9
10	Ci. Cs.	Ci. Cs.	Cu. Ci. Cs.	Cu. Ci. Cs.	10
11	Ci. Cs.	Ci. Cs.	Cu. Ci. Cs.	Cu. Ci. Cs.	11
12	Ci. Cs.	Ci. Cs.	Ci. Cs.	Cu. Ci. Cs.	12
13	Ci. Cs.	Ci. Cs.	Ci. Cs.	Cu. Ac. Ci. Cs.	13
14	Ac. Ci. Cs.	Ac. Ci. Cs.	Cu. Sc. Ac. Ci. Cs.	Cu. Cb. Sc. Ci. Cs.	14
15	Sc. Ci. Cs.	Cu. Sc. Ac. Ci. Cs.	Cu. Sc. Ac. Ci. Cs.	Cu. Sc. Ac. Ci. Cs.	15
16	Sc. Ac. Ci. Cs.	Cu. Ci. Cs.	Cu. Ci. Cs.	Cu. Ac. Ci. Cs.	16
17	Ci. Cs.	Cu. Sc. Ci. Cs.	Cu. Ci. Cs.	Cu. Cb. Ac. Ci. Cs.	17
18	Ac. Ci. Cs.	Ac. Ci. Cs.	Cu. Sc. Ci. Cs.	Cu. Sc. Ac. Ci. Cs.	18
19	Sc. Ac. Ci. Cs.	Cu. Sc. Ac. Ci. Cs.	Cu. Ci. Cs.	Cu. Ci. Cs.	19
20	Sc. Ac. Ci. Cs.	Cu. Ac. Ci. Cs.	Cu. Ci. Cs.	Cu. Ci. Cs.	20
21	Ac. Ci. Cs.	Ci. Cs.	Cu. Ci. Cs.	Cu. Sc. Ci. Cs.	21
22	Ci. Cs.	Ci. Cs.	Cu. Ci. Cs.	Cu. Sc. Ci. Cs.	22
23	Sc. Ac. Ci. Cs.	Sc. Ac. Ci. Cs.	Sc. Ac. As. Ci. Cs.	Sc. Ac. As. Ci. Cs.	23
24	Sc. Ac. As. Ci. Cs.	Cu. Ac. As.	Cu. Sc. Ac. As.	Cu. Sc. Ac. As. Ci. Cs.	24
25	Sc. Ac. As. Ci. Cs.	Cu. Sc. Ac. As.	Cu. Sc. Ac. As.	Cu. Cb. Sc. Ac. As.	25
26	Sc. Ac. As. Ci. Cs.	Sc. Ac. As. Ci. Cs.	Cu. Sc. Ac. As. Ci. Cs.	Cu. Cb. Sc. Ac. As. Ci. Cs.	26
27	Sc. Ac. As.	Sc. Ac. As.	Cu. Sc. Ac. As. Ci. Cs.	Cu. Sc. Ac. As. Ci. Cs.	27
28	Sc. Ac. Ci. Cs.	Ac. Ci. Cs.	Cu. Ac. Ci. Cs.	Cu. Sc. Ac. Ci. Cs.	28
29	Sc. Ac. As. Ci. Cs.	Cu. Sc. Ac. As. Ci. Cs.	Cu. Sc. Ac. As. Ci. Cs.	Cu. Sc. Ac. Ci. Cs.	29
30	Sc. As.	Sc. Ac. As.	Cu. Sc. Ac. As. Ci. Cs.	Cu. Cb. Sc. Ac. As. Ci. Cs.	30
31	Cu. Sc. Ac. Ci. Cs.	Cu. Sc. Ac. Ci. Cs.	Cu. Sc. Ac. As. Ci. Cs.	Cu. Sc. Ac. As. Ci. Cs.	31

ค่าเฉลี่ยของผลการตรวจอุตุนิยมประจำวันและประจำเดือน

Daily and Monthly Values of Meteorological Elements

Mean Barometric Pressure + 1000 mb.	Temperature Max. °C.	Min. °C.	Range °C.	Mean °C.	Relative Humidity %	Wind Velocity Extreme km/h.	Mean km/h.	Mean Amount of Cloud 0-8	Total Rainfall mm.	Mean Visibility 0-9	Amount of Evaporation mm.	Weather Remarks
14.65	35.8	20.1	10.7	24.7	76.3	39.4	2.4	2.8	-	7.0	6.1	
14.22	3[illegible].2	18.3	11.9	23.9	74.8	22.4	2.9	2.4	-	6.9	8.0	
14.29	[illegible]	18.8	12.8	24.7	75.6	20.0	5.0	4.9	-	7.1	7.5	
14.99	31.0	21.4	9.6	25.7	79.1	16.0	2.8	6.3	0.2	7.5	5.1	
15.19	31.6	22.0	9.6	26.9	77.3	41.9	5.8	6.0	-	7.5	7.1	
15.65	29.4	20.9	8.5	24.2	77.9	37.0	13.2	5.8	-	6.4	8.2	
16.95	28.8	18.4	10.4	23.2	75.8	24.3	6.0	4.4	-	7.4	8.6	
17.05	28.2	16.9	11.3	22.2	72.7	25.4	4.5	4.3	-	7.4	6.5	
14.56	28.9	16.0	12.9	22.0	73.0	16.9	2.6	4.3	-	7.1	5.7	
13.54	29.9	16.8	13.1	23.1	73.7	12.2	1.2	5.4	-	6.6	6.2	
13.78	31.7	18.0	13.7	24.2	75.8	9.6	0.9	3.6	-	6.9	5.5	
13.99	32.5	18.7	13.8	25.1	73.8	14.4	0.9	4.1	-	7.0	8.3	
11.65	32.5	20.3	12.2	26.1	74.3	16.3	2.6	4.9	-	7.0	8.1	
12.25	33.2	21.4	11.8	26.3	79.9	16.0	1.7	3.9	-	6.9	6.0	
14.22	32.6	22.4	10.2	26.8	80.9	20.8	4.2	4.5	-	7.1	6.7	
14.94	32.9	21.4	11.5	27.9	78.7	19.2	2.3	4.8	-	7.3	5.8	
12.51	33.1	22.0	11.1	27.4	76.5	16.2	2.0	4.5	-	6.1	6.3	
14.85	33.1	22.4	10.7	27.5	77.3	19.5	2.3	4.0	-	6.0	6.7	
15.03	32.7	22.9	9.8	27.7	77.1	18.2	2.0	4.5	-	6.1	6.5	
15.09	32.9	22.6	10.3	27.6	74.3	19.2	3.2	5.6	-	5.9	7.3	
13.78	32.5	21.1	11.4	26.9	73.9	25.6	3.6	4.8	-	6.1	7.4	
12.25	33.3	20.6	12.7	26.9	71.9	21.0	3.7	4.5	-	6.1	7.8	
11.94	31.1	22.3	8.8	26.5	74.8	25.3	3.1	7.3	-	5.9	6.7	
11.73	29.5	21.5	8.0	25.5	88.8	22.4	5.1	7.8	0.3	6.0	3.8	
10.78	28.7	22.7	6.0	25.0	89.8	25.8	3.7	7.5	0.4	5.9	2.4	
08.94	27.8	22.2	5.6	24.7	90.5	30.1	3.0	7.6	0.3	5.9	2.4	
[illegible]	[illegible]	22.3	8.3	24.9	79.3	25.6	6.8	7.3	2.2	5.3	4.8	
11.48	30.9	21.2	8.8	25.0	83.7	27.2	6.2	7.1	1.3	6.3	5.6	
11.64	31.5	23.0	8.5	26.2	80.2	27.4	5.6	7.3	1.5	6.6	5.8	
11.59	29.7	22.4	7.3	25.2	89.1	25.9	5.2	6.9	26.6	6.8	3.6	
10.95	28.4	22.1	6.0	25.2	90.4	24.3	2.6	6.6	2.4	6.0	3.0	
									35.5		188.8	
13.32	31.0	20.8	10.3	25.4	78.6	22.4	3.7	5.4		6.6	6.1	
19.79	33.3		13.8		100.0	41.9			26.6		8.6	
8 th	22 nd		12 th		5 days	5 th			30 th		7 th	
07.34		16.0	5.6		44.0						2.4	
26 th		5 th	25 th		11 th						25,26	

กรุงเทพฯ – BANGKOK

ผลสรุปการตรวจประจำเดือน มกราคม ๒๔๙๖

Monthly Summary for January 1953

1. ความกดอากาศ – AIR PRESSURE

สูงสุด	Extreme Maximum	1019.73 mb.	เมื่อ - on the 8th
ต่ำสุด	Extreme Minimum	1007.34 mb.	เมื่อ - on the 26th
ระยะเปลี่ยนประจำวันสูงสุด	Max. Diurnal Range	6.00 mb.	เมื่อ - on the 21st
ปานกลางสูงสุด	Mean Maximum	1015.72 mb.	
ปานกลางต่ำสุด	Mean Minimum	1011.11 mb.	
ปานกลาง	Mean	1013.52 mb.	

2. อุณหภูมิอากาศ – AIR TEMPERATURE

สูงสุด	Extreme Maximum	33.3 °C.	เมื่อ - on the 22nd
ต่ำสุด	Extreme Minimum	16.0 °C.	เมื่อ - on the 9th
ระยะเปลี่ยนประจำวันสูงสุด	Max. Diurnal Range	13.8 °C.	เมื่อ - on the 12th
ปานกลางสูงสุด	Mean Maximum	31.0 °C.	
ปานกลางต่ำสุด	Mean Minimum	20.8 °C.	
ปานกลาง	Mean	25.4 °C	

3. ความชื้นสัมพัทธ์ – RELATIVE HUMIDITY

สูงสุด	Highest	100.0 %	เมื่อ - on the 5 days
ต่ำสุด	Lowest	44.0 %	เมื่อ - on the 11th
ปานกลาง	Mean	78.6 %	

4. ลม – SURFACE WINDS

ความเร็วสูงสุด	Greatest Velocity	41.9 Km. / hr.
ความเร็วปานกลาง	Mean Velocity	3.7 Km. / hr.
ทิศร่วม	Resultant Direction	N 29° 32' E

5. ฝนตก – RAINFALL

รวมทั้งเดือน	Total Amount	35.5 mm.	
ต่างจากปรกติ	Departure from normal	+26.4 mm.	
ความแรงของฝน	Greatest intensity	10.0 mm. in 35 minutes.	
ตกมากที่สุดในวันหนึ่ง	Heaviest fall in 24 hrs.	26.6 mm.	เมื่อ - on the 30th

6. หมายเหตุ – MISCELLANEOUS INFORMATION

ท้องฟ้าไม่มีเมฆ	Cloudless sky	0
ท้องฟ้ามีเมฆบางส่วน	Partly cloudy sky	2
ท้องฟ้ามีเมฆมาก	Cloudy sky	26
ท้องฟ้ามีเมฆเต็ม	Overcast	3
วันมีฝนตก	Rainy days	9
วันมีน้ำค้าง	Days with dew	0
วันมีหมอก	Days with ground fog	4
วันมีฟ้าหรอยชื้น	Days with mist	31
วันมีฟ้าหรอ	Days with haze	27
วันมีพายุฟ้าคะนอง	Days with thunderstorm	0
วันมีฟ้าแลบ	Days with lightning	2
วันมีพายุฟ้าคะนองไม่ผ่านสถานี	Days with distant thunderstorm	0
จำนวนไอน้ำรวมทั้งเดือน	Total Evaporation 188.8 mm.	

สรุปผลการตรวจอุตุนิยมประจำเดือน มกราคม ๒๔๙๖

Summary of Meteorological Observations for month of January 1953

สถานี Station	ค่าปานกลางความกดอากาศโดยลดและแก้แล้ว (เป็นมิลลิบาร์) Mean Reduced Barometric Pressure (in Millibars)								
	๑๐๐๐ + จำนวนในตาราง 1000 + the numbers in the tables								ประจำเดือน For Month
	0130	0430	0730	1000	1300	1500	1900	2200	
Chiangrai	-	-	18.84	15.26	14.38	12.58	14.62	-	16.14
Mae Hongson	-	-	-		-	-	-	-	-
Chiangmai	15.70	15.47	16.64	17.74	15.97	11.43	13.25	15.35	14.99
Nan	-	-	16.84	16.64	12.77	10.60	12.39	-	13.[illegible]
Lampang	-	-	-	-	-	-	-	-	-
Phrae	-	-	15.58	16.94	13.45	11.36	12.74	-	14.01
Mae Sariang	-	-	-	-	-	-	-	-	-
Uttaradit	-	-	[illegible]	16.83	13.76	[illegible]	[illegible]	-	14.19
Nakhon Phanom	16.13	15.64	[illegible]	17.55	14.36	13.[illegible]	14.88	16.21	[illegible]
Udon Thani	14.17	14.02	15.15	16.52	13.22	[illegible]	13.05	14.75	14.17
Sakon Nakhon	-	-	17.[illegible]	18.04	14.70	13.06	14.81		15.70
Phitsanulok	14.29	13.67	14.81	16.28	13.47	11.56	13.52	14.04	13.82
Mae Sot	-	-	14.83	15.45	12.52	10.22	12.14	-	13.03
Mukdahan	-	-	16.69	17.21	14.72	13.31	14.93	-	15.38
Phetchabun	16.30	15.64	[illegible]	17.31	13.79	11.83	13.67	16.20	15.13
Khon Kaen*	-	-	[illegible]	16.41	13.02	11.21	12.98	-	13.85
Roi Et	-	-	15.47	15.37	12.84	11.35	13.33	-	13.88
Nakhon Sawan	-	-	15.86	17.28	14.91	12.59	13.31	-	14.91
Ubon Ratchathani	13.74	13.53	15.91	14.50	11.53	10.61	11.77	13.34	12.77
Nakhon Ratchasima	14.18	13.91	15.35	16.26	12.86	11.15	12.65	14.22	13.82
Surin	-	-	15.16	16.39	13.29	11.52	12.99	-	13.93
Lopburi	-	-	14.91	15.62	12.66	10.74	12.21	-	13.05
Suphanburi	-	-	15.32	16.92	14.23	12.11	13.16	-	14.11
Prachinburi	-	-	-	-	-	-	-	-	-
Kanchanaburi	-	-	-	-	-	-	-	-	-
Don Muang	12.24	11.25	12.54	14.32	11.76	09.75	10.91	12.37	[illegible]
Aranyaprathet	-	-	14.76	15.81	13.01	11.08	12.51	-	13.43
Chonburi	14.8[illegible]	[illegible]	[illegible]	16.31	14.04	13.12	13.49	14.56	13.33
Sattahip	13.18	12.[illegible]2	13.09	14.51	12.51	11.20	12.25	13.21	12.85
Chanthaburi	-	-		-				-	
Hua Hin	13.23	12.7[illegible]	13.11	14.75	12.83	11.09	12.20	13.22	12.92
Khlong Yai	-		14.01	15.07	12.71	11.37	13.55	-	13.25
Prachuab Khirikhan	-	-	12.82	14.61	12.86	11.22	12.05	-	12.72
Chumphon	12.74	11.5[illegible]	12.28	13.48	11.89	10.55	11.33	12.70	12.11
Ranong	-	-	11.77	12.86	10.74	08.95	10.82	-	11.63
Ban Don	-	-	12.73	13.56	11.56	09.82	11.36	-	11.73
Nakhon Si Thammarat	-	-	11.59	12.59	11.26	09.73	10.97	-	11.31
Phuket	11.33	10.73	11.10	12.37	10.51	08.56	09.81	11.19	10.70
Kantang	-	-	-	-	-	-	-	-	-
Songkhla	12.51	11.[illegible]	12.22	13.47	11.80	10.14	11.65	12.70	12.06
Narathiwat	-	-	12.91	14.12	12.51	10.90	11.91	-	12.48

* Observation for 30 days only.

สถานี Station	อุณหภูมิอากาศ (°ซ) Air Temperature in °C. ค่าปานกลาง Means							
	ประจำเดือน For Month	สูงสุด Max.	ต่ำสุด Min.	ประจำวัน Daily Extremes				ระยะเปลี่ยนประจำวัน Daily Range
				สูงสุด Highest	วันที่ Date	ต่ำสุด Lowest	วันที่ Date	
Chiangrai	20.7	28.3	13.2	24.0	25	16.6	29	15.1
Mae Hongson	-	-	15.1	-	-	-	-	-
Chiangmai	21.6	29.1	14.1	25.2	25	17.3	27	15.0
Nan	22.7	30.1	15.2	25.5	16,31	18.3	27	14.9
Lampang	-	-	-	-	-	-	-	-
Phrae	23.0	29.7	16.4	26.1	17	16.8	27	13.3
Mae Sariang	22.9	29.8	16.0	26.0	24	17.8	27	13.8
Uttaradit	24.9	32.6	17.1	27.7	17	21.2	28	15.5
Nakhon Phanom	-	-	16.1	-	-	-	-	-
Udon Thani	23.3	30.4	16.5	26.6	15	19.3	8	14.1
Sakol Nakhon	22.1	29.2	15.0	25.5	15	16.7	8	14.2
Phitsanulok	25.4	32.0	18.7	28.4	24	22.0	9	13.3
Mae Sot	24.4	32.8	16.0	26.7	16	20.8	9	16.8
Mukdahan	-	-	-	-	-	-	-	-
Phetchabun	-	33.2	-	-	-	-	-	-
Khon Kaen *	23.9	30.8	16.9	26.3	15	19.4	9	13.9
Roi Et	-	-	-	-	-	-	-	-
Nakhon Sawan	25.3	31.7	19.0	27.8	14,16	22.0	8	12.7
Ubon Ratchathani	24.7	31.3	18.2	28.2	31	20.4	8	13.1
Nakhon Ratchasima	23.9	30.5	17.2	26.8	15	18.3	8	13.3
Surin	25.1	31.8	18.3	27.6	30	20.1	8	13.5
Lopburi	26.0	32.7	19.2	28.4	23	21.6	9	13.5
Suphanburi	25.5	31.2	19.9	28.2	17	21.8	8	11.3
Prachinburi	25.2	31.7	18.8	27.4	21	21.9	10	12.9
Kanchanaburi	25.4	31.8	19.0	28.3	18	20.7	8	12.8
Don Muang	26.3	31.9	20.6	28.3	15	23.0	8	11.3
Aranyaprathet	-	-	19.0	-	-	-	-	-
Chonburi	26.1	31.2	20.9	28.7	23	22.3	8	10.3
Sattahip	28.1	33.1	23.1	30.4	22	25.2	31	10.0
Chanthaburi	26.2	32.9	19.5	28.3	14	22.4	9	13.4
Hua Hin	-	28.4	-	-	-	-	-	-
Khlong Yai	26.1	32.1	20.2	28.8	24,28	22.8	10	11.9
Prachuap Khirikhan	24.5	29.2	19.8	26.6	6	21.7	10	9.4
Chumphon	25.0	29.1	20.8	26.6	23	22.5	10	8.3
Ranong	25.4	30.0	20.8	27.0	30	22.0	24	9.2
Ban Don	26.1	30.8	21.5	27.9	19	24.4	4	9.3
Nakhon Si Thammarat	25.8	29.0	22.7	27.2	27	24.4	28	6.3
Phuket	27.3	30.8	23.9	28.6	16	25.1	24	6.9
Kantang	26.8	32.0	21.7	28.1	28	24.1	8	10.3
Songkhla	25.3	28.4	22.2	27.3	5	24.7	24	6.2
Narathiwat	-	-	-	-	-	-	-	-

* Observation for 29 days only.

สถานี Station	อุณหภูมิอากาศ (°ซ.) Air Temperature in °C.								
	สูงสุดและต่ำสุด Extremes				ระยะเปลี่ยนประจำวัน Daily Range				ระยะเปลี่ยนระหว่างสูงสุดและต่ำสุด Range between Extreme Temp.
	สูงสุด Max.	วันที่ Date	ต่ำสุด Min.	วันที่ Date	มากที่สุด Greatest	วันที่ Date	น้อยที่สุด Smallest	วันที่ Date	
Chiangrai	31.9	20	7.8	1	20.3	1	2.9	29	24.1
Mae Hongson	-	-	6.0	27	-	-		-	
Chiangmai	31.8	18	6.1	27	22.4	27	1.3	29	25.7
Nan	33.0	23	6.6	27	23.4	27	3.4	30	26.4
Lampang	-	-	-	-	-	-	-	-	-
Phrae	33.4	23	10.8	27	17.8	9	3.5	29	22.6
Mae Sariang	33.0	24	9.2	26	22.3	27	5.0	30	23.8
Uttaradit	35.9	20,21	12.4	3	20.8	11	4.1	30	23.5
Nakhon Phanom	-	-	9.4	8	-	-	-	-	-
Udon Thani	34.7	14	9.6	9	20.6	9	3.7	24	25.1
Sakol Nakhon	32.8	24	8.2	7	20.4	11	1.7	27	24.6
Phitsanulok	34.8	23	13.9	9.10	18.0	10	5.0	30	20.9
Mae Sot	35.5	19	10.5	9	22.8	2	4.3	30	25.0
Mukdahan	-	-	-	-	-	-	-	-	-
Phetchabun	37.2	15,21	-	-	-	-	-		-
Khon Kaen *	34.0	14,17	9.6	9	20.6	11	4.8	26	24.4
Roi Et	-	-	-	-	-	-	-	-	-
Nakhon Sawan	35.0	14,17	13.5	9	19.0	12	4.5	24	21.5
Ubon Ratchathani	34.6	14	11.8	9	18.0	11	8.2	23	22.8
Nakhon Ratchasima	33.5	15,17	9.9	8	20.4	11	3.7	27	23.6
Surin	34.0	16,17,19	12.2	8	18.0	10,11	7.8	27	21.8
Lopburi	36.0	18	11.6	10	20.8	12	6.0	30	24.4
Suphanburi	34.8	13	14.6	9	17.7	11	5.5	24	20.2
Prachinburi	33.8	22	13.1	10	17.5	10	7.9	30	20.7
Kanchanaburi	35.0	14,18,19	12.0	8	19.4	11	4.4	24	23.0
Don Muang	34.8	21	16.9	9	16.2	14	4.7	26	17.9
Aranyaprathet	-	-	11.7	10	-	-	-	-	-
Chonburi	35.0	22	15.3	9	15.8	9	4.9	26	19.7
Sattahip	35.2	22	19.0	8	14.0	8	2.1	31	17.2
Chanthaburi	35.3	14	13.2	10	19.8	10	8.1	24	22.1
Hua Hin	30.5	22	-	-	-	-	-	-	-
Khlong Yai	35.7	28	15.8	8	14.8	8	6.3	23	19.9
Prachuap Khirikhan	31.5	17	13.9	10	15.5	10	1.6	25	17.6
Chumphon	31.7	23	16.3	10	13.2	3	1.3	28	15.4
Ranong	31.9	18,21	18.0	3	12.4	18	2.7	24	13.9
Ban Don	34.0	17	18.9	10	12.8	17	3.2	24	15.1
Nakhon Si Thammarat	31.4	19	20.2	3	9.8	11	2.1	25	11.2
Phuket	32.1	20	22.6	11	8.9	11	3.8	24	9.5
Kantang	34.0	17	18.7	8	13.2	17	5.6	23	7.6
Songkhla	29.5	1	21.2	8	7.0	8	3.5	5	8.3
Narathiwat	-	-	-	-	-	-	-	-	-

* Observation for 29 days only.

สถานี Station	ความชื้นสัมพันธ์ (%) Relative Humidity in %								
	ค่าปานกลาง Means					ค่าสูงสุดและต่ำสุด Absolute Extremes			
	ประจำเดือน For Month	ประจำวัน Daily Extremes							
		สูงที่สุด Highest	วันที่ Date	ต่ำที่สุด Lowest	วันที่ Date	สูงที่สุด Highest	วันที่ Date	ต่ำที่สุด Lowest	วันที่ Date
Chiangrai	74.4	97.6	30	59.4	26	99.0	16,31	31.0	27
Mae Hongson	70.3	94.4	30	54.8	27	99.0	31	23.0	27
Chiangmai	78.3	94.9	30	54.0	26	99.0	4,19	24.0	26
Nan	75.6	93.8	30	50.6	26	98.0	22 days	20.0	26
Lampang	-	-	-	-	-	-	-	-	-
Phrae	73.8	92.8	29	59.4	26	100.0	5	23.0	26
Mae Sariang	70.3	93.0	30	52.2	27	99.0	12	23.0	26
Uttaradit	67.5	93.8	30	44.6	27	99.0	31	26.0	26
Nakhon Phanom	75.4	94.6	26	67.5	18	100.0	8 days	44.0	10
Udon Thani	76.3	90.9	25	71.1	21	99.0	10	43.0	22
Sakol Nakhon	64.1	89.6	26	51.4	19	98.0	4 days	39.0	6
Phitsanulok	76.7	92.0	30	70.0	23	98.0	9,10,16	35.0	27
Mae Sot	67.4	94.6	30	59.0	27	99.0	12,24	33.0	27
Mukdahan	71.9	87.8	27	64.0	21	100.0	4 days	48.0	11
Phetchabun	81.8	95.8	24	76.3	18	99.0	4 days	59.0	19,21
Khon Kaen *	65.3	83.6	27	56.4	10,11	93.0	17,18,26	37.0	11
Roi Et	67.8	89.2	27	61.2	8	97.0	26	41.0	10
Nakhon Sawan	70.2	88.8	24	62.0	8	100.0	16,29	43.0	9,11,27
Ubon Ratchathani	71.1	76.3	23	66.8	7	99.0	10,25	36.0	11
Nakhon Ratchasima	73.9	90.1	27	68.3	11,15	97.0	27	35.0	11
Surin	61.9	74.0	27	51.6	10	94.0	27	31.0	9
Lopburi	60.1	83.2	30	51.0	1,22	93.0	31	35.0	21
Suphanburi	68.8	88.0	30	61.0	21	98.0	4 days	36.0	27
Prachinburi	67.3	85.6	30	61.0	8	99.0	30,31	54.0	17 days
Kanchanaburi	70.0	90.8	29	59.6	13	100.0	6,7	39.0	9
Don Muang	78.1	87.4	30	63.3	8	93.0	27,31	34.0	9
Aranyaprathet	62.9	75.9	1	55.0	12	97.0	27	33.0	12
Chonburi	74.1	91.3	26	56.1	22	97.0	16,27,30	38.0	9
Sattahip	74.2	95.8	31	57.4	9	98.0	31	42.0	9
Chanthaburi	75.4	82.9	31	66.8	2	99.0	10	43.0	11
Hua Hin	80.2	98.9	25	66.5	8	100.0	4 days	56.0	10
Khlong Yai	67.1	77.4	13	53.4	8	97.0	14,27	37.0	8,28
Prachuap Khirikhan	78.9	97.4	25	67.2	3	99.0	24,26	57.0	3
Chumphon	86.5	94.3	25	81.2	3	100.0	2	52.0	2
Ranong	81.8	97.8	24	71.6	9	99.0	24	56.0	11
Ban Don	82.8	96.6	24	71.4	8	100.0	28	55.0	8
Nakhon Si Thammarat	81.3	94.4	25	69.2	8	98.0	5	56.0	2
Phuket	76.5	92.4	24	67.8	15	99.0	27	53.0	7
Kantang	78.3	89.8	24	72.2	2	96.0	7,25	57.0	2
Songkhla	82.6	93.9	23	75.3	2	98.0	23	66.0	22
Narathiwat	83.3	93.2	13	75.8	2	99.0	25	63.0	21

* Observation for 30 days only.

สถานี Station	ลมผิวพื้น Surfece Winds								
	ทิศร่วม Resultant Direction				ความแน่ทิศ Steadiness in %				กำลังลมอย่างมากที่สุดตามมาตราโบฟอร์ต Greatest force in Beaufort Scale
	เวลา 0700	เวลา 1000	เวลา 1300	เวลา 1600	เวลา 0700	เวลา 1000	เวลา 1300	เวลา 1600	
Chiangrai	N	N 79° E	N 18° E	N 72° E	3	7	41	31	4
Mae Hongson	N 45° E	E	N 87° E	S 83° E	5	6	49	53	8
Chiangmai	Calm	N 40° W	S 21° E	S 9° E	-	26	28	43	4
Nan	Calm	N 27° E	S 49° E	S	-	7	30	16	4
Lampang	-	-	-	-	-	-	-	-	-
Phrae	Calm	N 30° W	S 84° W	N 37° W	-	46	30	23	6
Mae Sariang	N	N 63° W	S 81° W	N 45° W	19	7	20	9	4
Uttaradit	N 84° E	N 75° E	S 65° E	S 80° E	30	78	62	37	4
Nakhon Phanom	N 63° E	N 72° E	N 76° E	N 75° E	15	86	95	92	6
Udon Thani	S 79° E	N 84° E	N 83° E	N 79° E	33	92	79	67	5
Sakol Nakhon	N 45° E	N 43° E	N 44° E	N 45° E	3	81	95	88	6
Phitsanulok	N 9° W	S 10° W	S 74° W	S 53° W	20	13	24	33	3
Mae Sot	Calm	S 27° E	S 53° E	S 14° W	-	15	16	14	5
Mukdahan	N 39° E	N 54° E	N 49° E	N 51° E	21	73	65	68	6
Phetchabun	N 45° E	N 34° E	N 27° E	N 27° E	5	35	29	22	3
Khon Kaen	N 45 W	N 41° E	N 49° E	N 39° E	5	74	74	63	5
Roi Et	N 49° E	N 52° E	N 52° E	N 49° E	35	91	79	65	4
Nakhon Sawan	S 73° E	S 59° E	S 72° E	S 56° E	3	38	41	24	4
Ubon Ratchathani	N 22° E	N 52° E	N 29° E	N 28° E	35	54	60	63	4
Nakhon Ratchasima	N 45° E	N 70° E	N 72° E	N 73° E	14	77	62	55	6
Surin	N 2° E	N 20° E	N 10° E	N 3° E	79	87	76	66	3
Lopburi	N 27° E	N 47° E	N 50° E	N 34° E	37	53	26	12	4
Suphanburi	N 27° E	N 33° E	N 28° E	N 15° E	29	66	90	75	5
Prachinburi	N45 E	N 45° E	N 47° E	N 53° E	56	84	81	82	5
Kanchanaburi	N 44° E	N 49° E	N 53° E	N 59° E	5	65	82	88	3
Don Muang	N 41° E	N 56° E	N 83° E	N 72° E	65	64	53	21	4
Aranyaprathet	N 45° E	N 43° E	N 50° E	N 45° E	28	72	77	74	4
Chonburi	N °81E	N 62° E	N 22 E	N 77° W	86	78	35	30	8
Sattahip	N 18° E	N 51° E	S 1° W	S 29° W	41	42	33	41	7
Chanthaburi	N 3° E	N 28° E	N 45° E	N	62	63	51	4	7
Hua Hin	N 38° W	N 43° E	N 50° E	N 57° E	58	76	81	78	5
Khlong Yai	N 47° E	N 45° E	N 23° E	S 63° E	67	32	43	3	6
Prachuap Khirikhan	N 56° W	N 9° E	N 45° E	N 52° E	73	63	74	75	6
Chumphon	N 56° E	S 73° E	S 64° E	S 71° E	12	55	84	90	7
Ranong	N 67° E	N 76° E	N 79° E	N 75° E	25	81	84	78	6
Ban Don	N 63° E	N 54° E	N 37° E	N 47° E	7	56	70	76	5
Nakhon Si Thammarat	N 82° E	N 59° E	N 74° E	N 69° E	16	57	72	74	5
Phuket	E	N 88° E	N 89° E	N 88° E	52	92	89	75	6
Kantang	N 45° E	N 43° E	N 45° E	N 47° E	5	53	84	67	6
Songkhla	S 79° E	S 89° E	N 82° E	N 82° E	70	92	93	99	8
Narathiwat	S 86° E	N 75° E	N 65° E	N 68° E	49	68	94	88	7

สถานี Station	ลมผิวพื้น Surface Winds														
	ทิศลม Wind Direction									กำลังลมตามมาตราโบฟอร์ต Wind Force in Beaufort Scale					
	ทำการตรวจเวลา ๐๗๐๐ Observation at 0700									ทำการตรวจเวลา ๐๗๐๐ Observation at 0700					
	Calm	N	NE	E	SE	S	SW	W	NW	1-3	4	5-6	7	8-9	> 9
Chiangrai	30	1	-	-	-	-	-	-	-	1	-	-	-	-	-
Mae Hongson	29	-	2	-	-	-	-	-	-	2	-	-	-	-	-
Chiangmai	27	1	1	-	-	1	1		-	4	-	-	-	-	-
Nan	31	-	-	-	-	-	-	-	-	-	-	-	-	-	-
Lampang	-	-	-	-	-	-	-	-	-	-	-	-	-	-	-
Phrae	31		-	-	-	-	-	-	-	-	-	-	-	-	-
Mae Sariang	25	6	-	-	-	-	-	-	-	6	-	-	-	-	-
Uttaradit	21	-	2	8		-	-	-	-	10	-	-	-		-
Nakhon Phanom	26	-	3	2	-	-	-	-	-	5	-	-	-	-	-
Udon Thani	14	1	2	7	4	1	1	1	-	17	-	-	-		-
Sakol Nakhon	30	-	1	-	-	-	-	-	-	1	-	-	-	-	-
Phitsanulok	19	3	1	2	-	1	-	1	4	12	-	-	-	-	-
Mae Sot	31	-	-	-	-	-	-	-		-	-	-		-	-
Mukdahan	25	-	6	-	-	-	-	-	-	6	-	-	-	-	-
Phetchabun	29	-	2	-	-	-	-	-	-	2	-	-	-	-	-
Khon Kaen	29	1	-	-		-	-	1	-	2	-	-		-	-
Roi Et	19	-	11	-	1	-	-	-	-	12	-	-	-	-	-
Nakhon Sawan	27		-	2	-	1	-	-	1	4	-	-	-	-	-
Ubon Ratchathani	20	6	5	-	-	-	-	-	-	11	-	-	-	-	-
Nakhon Ratchasima	25	2	2	2	-	-	-	-	-	6	-	-	-	-	-
Surin	2	23	4	-	-		2	-	-	29	-	-	-		-
Lopburi	18	2	9	-	-	-	-	-	2	13	-		-	-	-
Suphanburi	19	5	6	-	-	1			-	12		-	-	-	-
Prachinburi	14	-	17	-	-	-	-	-	-	16	1	-	-	-	-
Kanchanaburi	29	-	2	-	-	-	-	-	-	2	-	-	-	-	-
Don Muang	6	7	10	7	-	-	-	-	1	25	-	-	-	-	-
Aranyaprathet	22	1	7	1	-	-	-	-	-	9		-	-	-	-
Chonburi	5	-	5	21	-	-	-	-	-	26	-	-	-	-	-
Sattahip	14	11	4	-	2	-	-	-		16	1	-	-	-	-
Chanthaburi	9	12	6	-	-	-	-	-	4	17	2	3	-	-	-
Hua Hin	10	4	-	1	-	-	-	2	14	20	1	-	-	-	-
Khlong Yai	8	3	17	2	1		-	-	-	21	2	-	-	-	-
Prachuap Khirikhan	3	8	-	-	1	1	-	2	16	23	3	2		-	-
Chumphon	17	4	-	5	1	1	1	1	1	12	1	1	-	-	-
Ranong	23	-	4	4	-	-	-	-	-	8	-	-	-	-	-
Ban Don	28		2	1	-	-	-	-	-	3	-	-	-	-	-
Nakhon Si Thammarat	15	2	3	4	2	2	1	1	1	16	-	-	-	-	-
Phuket	15	-	-	16	-	-	-	-	-	14	2	-	-	-	-
Kantang	29	-	2	-	-	-	-	-	-	1	1	-	-	-	-
Songkhla	5	1	2	14	8	1	-	-	-	13	2	4	3	4	-
Narathiwat	1	-	14	5	-	11	-	-	-	23	3	4	-	-	-

สถานี Station	ลมผิวพื้น Surface Wind: ทิศลม Wind Direction — ทำการตรวจเวลา ๑๐๐๐ Observation at 1000									กำลังลมตามมาตราโบฟอร์ต Wind Force in Beaufort Scale — ทำการตรวจเวลา ๑๐๐๐ Observation at 1000					
	Calm	N	NE	E	SE	S	SW	W	NW	1-3	4	5-6	7	8-9	> 9
Chiangrai	25		3	-	1	1	-	1	-	5	1	-	-	-	-
Mae Hongson	29	-	-	2	-	-	-	-	-	2	-	-	-	-	-
Chiangmai	7	6	5	-	-	2	5	3	3	23	1	-	-	-	-
Nan	28	2	-	1	-	-	-	-		3	-	-	-	-	-
Lampang	-	-	-	-	-	-	-	-	-	-	-	-	-	-	
Phrae	13	16	-	-	-	1	1	-	-	16	2	-	-	-	-
Mae Sariang	12	9	-	-	-	8	-	2	-	19	-	-	-	-	
Uttaradit	5	1	7	18	-	-	-	-	-	26	-	-	-	-	
Nakhon Phanom	2		12	17	-	-	-	-	-	27	2		-	-	-
Udon Thani	-	2	2	26	1	-	-	-	-	30	1	-	-	-	
Sakol Nakhon	6	1	24	-	-	-	-		-	24	1	-	-	-	
Phitsanulok	5	4	1	1	5	7	2	1	5	26	-	-	-		
Mae Sot	11	1	-	8	-	5	-	6	-	20	-	-	-	-	
Mukdahan	6	-	20	4	-	1	-	-	-	24	1	-	-	-	-
Phetchabun	20	3	8	-	-	-	-	-	-	11	-	-	-	-	
Khon Kaen	6	2	20	2	-	-	-	-	1	25	-	-	-	-	
Roi Et	-	-	27	1	3	-	-	-	-	27	4	-	-		
Nakhon Sawan	13	1	-	10	-	7	-	-	-	17	1	-	-	-	
Ubon Ratchathani	1	4	14	2	3	2	1	-	1	27	-	-	-	-	
Nakhon Ratchasima	1	3	9	14	3	-	-	-	1	28	2	-	-	-	
Surin	-	18	11	1	1	-	-	-	-	31	-	-	-	-	-
Lopburi	11	1	15	1	1	1	-	-	1	20	-	-	-	-	
Suphanburi	4	6	17	-	-	2		-	2	21	5	1	-	-	
Prachinburi	6	-	25	-	-	-	-		-	21	4	-	-	-	
Kanchanaburi	10	2	15	4		-	-	-	-	21	-	-	-	-	
Don Muang	2	7	8	10	2	1	-	-	1	29	-	-	-	-	-
Aranyaprathet	1	2	22	2	-	1	1	2	-	29	1	-		-	
Chonburi	4	-	15	11	-	-		-	1	16	10	1	-	-	-
Sattahip	12	4	8	4	2		-	1		18	1	-	-	-	-
Chanthaburi	5	10	13	-	1	1	1	-	-	15	7	4	-	-	-
Hua Hin	5	2	21	1	1	-	-	-	1	20	5	1	-	-	-
Khlong yai	7	4	8	3	3	2	-	2	2	19	3	2	-	-	-
Prachuap Khirikhan	-	11	10	-	2	1	-	2	5	19	7	5	-	-	
Chumphon	6	2	3	8	9	3	-	-	-	19	6	-	-	-	-
Ranong	5	-	8	18	-	-	-	-		19	5	2	-	-	-
Ban Don	10	2	10	8	-	-	-	-	1	21	-	-	-	-	-
Nakhon Si Thammarat	-	8	8	9	2	3	-	1	-	30	1	-	-	-	
Phuket	2	-	2	27	-	-	-	-	-	28	1	-	-	-	
Kantang	14	1	16	-	-		-	-	-	11	3	3	-	-	
Songkhla	-	1	3	22	5	-	-	-	-	11	4	9	2	5	-
Narathiwat	1	-	19	6	-	5	-	-	-	16	6	7	1	-	-

สถานี Station	ลมผิวพื้น Surface Winds														
	ทิศลม Wind Direction									กำลังลมตามมาตราโบฟอร์ต Wind Force in Beaufort Scale					
	ทำการตรวจเวลา ๑๓๐๐ Observation at 1300									ทำการตรวจเวลา ๑๓๐๐ Observation at 1300					
	Calm	N	NE	E	SE	S	SW	W	NW	1-3	4	5-6	7	8-9	> 9
Chiangrai	3	10	10	-	1	3	2	2		26	2	-	-	-	-
Mae Hongson	14	1	1	14	-	1	-	-		17	-	-	-	-	-
Chiangmai	7	3	1	4	4	7	3	2	-	22	2	-	-	-	-
Nan	14	2	-	7	-	8		-	-	17	-	-	-		-
Lampang	-		-	-	-	-	-	-	-	-	-	-	-	-	-
Phrae	7		1	-	-	4	7	5		21	2	1	-	-	-
Mae Sariang	4	9	-		-	11	1	4	2	27	-	-	-	-	-
Uttaradit	5	1	1	13	5	6		-		26	-		-	-	
Nakhon Phanom	-	-	10	21		-	-			28	3	-	-		-
Udon Thani	-	4	3	20	3		1	-	-	30	1	-			-
Sakol Nakhon	-	1	28	-	1	-	-	-	1	30	1	-	-	-	-
Phitsanulok	4	4	1	1	2	7	2	6	4	27	-	-	-		-
Mae Sot	-	2		14	-	5	-	10	-	27	3	1	-	-	-
Nakhonthan	5	1	20	2	1	-	2	-	-	24	2	-		-	-
Phetchabun	24	2	5	-	-		-	-	-	7	-	-	-	-	-
Khon Kaen *	4	-	22	2	1	-	-	-	1	25	1	-	-	-	-
Roi Et	-	-	25	-	4	-	1	-	1	29	2	-		-	-
Nakhon Sawan	11	2	-	12	-	6	-	-		20		-	-	-	-
Ubon Ratchathani	-	9	13	1	3	1	-	3	1	31	-	-	-	-	-
Nakhon Ratchasima	-	5	7	13	1	4	-	-	1	28	3	-	-		-
Surin	-	18	8	-	1	1	1	-	2	31	-	-	-	-	-
Lopburi	18	-	8	1	1	1	-	-	2	13	-	-	-	-	-
Suphanburi	-	11	18	1		-	-	1	-	28	3	-	-	-	-
Prachinburi	3	-	26	-	1	-	1	-	-	19	9	-	-		
Kanchanaburi	4	-	22	5	-	-	-	-	-	27	-	-	-		
Don Muang	3	3	6	11	3	3	1	-	1	27	1	-		-	
Aranyaprathet	1	2	21	4	1	1	-	1	-	29	1	-		-	
Chonburi		4	8	6	1	2	1	4	5	25	6	-	-	-	-
Sattahip	6	2	-	4	5	4	7	2	1	23	2		-	-	-
Chanthaburi	3	4	17	1	1	1	4	-	-	16	5	7	-		-
Hua Hin	3	3	20	4	1	-		-	-	18	8	2	-	-	-
Khlong Yai	1	7	13		-	5	1	2	2	25	4	1	-	-	-
Prachuap Khirikhan	1	5	19	1	4	-	-	-	1	14	5	11	-	-	-
Chumphon	1	-	-	14	14	1	-	1	-	8	13	9	-	-	-
Ranong	4		7	20	-		-	-	-	17	8	2		-	-
Ban Don	3	11	9	7	-		1	-	-	21	6	1	-		-
Nakhon Si Thammarat	-	3	10	10	7	-	-	-	1	29	2	-	-	-	-
Phuket	2		2	26	-	1	-	-	-	28	1	-	-	-	-
Kantang	4	1	25			1	-	-	-	13	3	11	-	-	-
Songkhla	-	2	3	26	-	-		-	-	10	4	11	3	3	-
Narathiwat	-	-	17	14	-		-		-	8	11	10	2	-	-

* Observation for 30 days only.

สถานี Station	ลมผิวพื้น Surface Winds														
	ทิศลม Wind Direction									กำลังลมตามมาตราโบฟอร์ต Wind Force in Beaufort Scale					
	ทำการตรวจเวลา ๑๖๐๐ Observation at 1600									ทำการตรวจเวลา ๑๖๐๐ Observation at 1600					
	Calm	N	NE	E	SE	S	SW	W	NW	1-3	4	5-6	7	8-9	>9
Chiangrai	3	3	13	1	2	6	3	-	-	27	1	-	-		-
Mae Hongson	8	1	1	16	1	3	-	1	-	22	-	-	-	1	-
Chiangmai	9	1	-	2	6	8	3	1	1	22	-	-	-		
Nan	22	2	-	-	-	7	-	-	-	9	-	-	-	-	-
Lampang	-	-		-	-	-	-	-	-	-	-	-	-	-	-
Phrae	12	8	-	-	-	2	8	1	-	14	4	1	-	-	-
Mae Sariang	20	5	-	-	-	4	-	1	1	11	-	-	-	-	-
Uttaradit	9	2	2	8	4	4	-	-	2	22	-	-	-		-
Nakhon Phanom	1	-	10	20	-	-	-	-	-	25	5	-	-	-	-
Udon Thani	-	5	6	12	7	-	1	-	-	31	-	-		-	-
Sakol Nakhon	2	-	27	-	1	-	-	-	1	29	-	-	-	-	
Phitsanulok	3	2	1	2	2	7	3	8	3	28	-				-
Mae Sot	2	2	-	10	-	6	-	11	-	25	3	1	-	-	-
Mukdahan	6		20	3	-	-	2	-	-	23	2	-	-		-
Phetchabun	24	3	4	-	-	-	-	-	-	7	-	-	-	-	-
Khon Kaen *	6	1	18	2	-	-	-	1	2	23	1	-	-	-	-
Roi Et	-	-	21	1	4	-	2	-	3	30	1	-	-	-	-
Nakhon Sawan	19	1	-	6	-	5	-	-	-	12	-	-	-	-	
Ubon Rachathani	4	6	15	2	-	-	1	1	2	27	-	-		-	
Nakhon Ratchasima	-	5	9	10	1	4	2	-	-	30	1	-	-	-	
Surin	1	19	4	-	1	3	-	-	3	30	-		-	-	
Lopburi	22	1	3	1	1	1	-	-	2	9	-	-	-	-	-
Suphanburi	-	12	13	-	-	2	-		4	29	2	-	-	-	-
Prachinburi	1	-	26	-	3	-	1	-	-	23	7	-	-	-	-
Kanchanaburi	1	1	19	9	1	-	-	-	-	30	-	-	-	-	-
Don Muang	1	7	5	5	1	8	1	2	1	30	-	-	-	-	-
Aranyaprathet	-	2	23	2	1	-	2	1	-	31	-	-	-	-	-
Chonburi	1	-	5	4	-	3	2	12	4	25	5	-	-		-
Sattahip	3	1	-	2	6	3	10	3	3	24	4	-	-	-	-
Chanthaburi	-	6	10	-	1	4	10	-	-	25	5	1	-	-	-
Hua Hin	1	-	21	5	2	1	-	-	1	21	9	-	-	-	-
Klong Yai	16	2	4	-	3	1	3	2	-	14	-	1	-		-
Prachuap Khirikhan	-	2	22	1	4	1		1	-	18	5	8	-		
Chumphon	1	-	-	17	13	-	-	-	-	10	10	9	1		
Ranong	5	-	9	17	-	-	-	-	-	19	5	2	-	-	-
Ban Don	3	7	14	6	1	-	-	-	-	22	6	-	-	-	-
Nakhon Si Thammarat	-	4	10	11	5	-	-	-	1	27	4	-	-	-	
Phuket	7	-	2	22	-	-	-	-	-	23	1	-	-	-	
Kantang	9	-	21	-	-	1	-	-	-	10	3	9	-	-	-
Songkhla	-	-	5	26	-	-	-	-	-	6	5	11	5	4	
Narathiwat	1		15	14	-	1	-	-	-	6	12	10	2	-	-

* Observation for 30 days only.

สถานี Station	จำนวนเมฆ Cloud Amount 0-8		ทรรศนะวิสัย Visibility 0-9		จำนวนฝนตก มม. Rainfall in mm				จำนวนน้ำระเหย มม. Evaporation (piche) mm		
	เวลา 0700	เวลา 1300	เวลา 0700	เวลา 1300	วันมีฝน Rainy day	จำนวนฝนตก Total Amount	มากที่สุดในวันหนึ่ง Heaviest in 24 hours จำนวน Amount	วันที่ Date	รวมทั้งเดือน Total for Month	มากที่สุดในวัน Greatest in one day	วันที่ Date
Chiangrai	4.8	3.8	3.5	7.5	-	-	-	-	-	-	-
Mae Hongson	6.1	3.9	3.6	8.8	4	57.3	39.0	30	-	-	-
Chiangmai	3.0	3.0	6.1	6.4	3	20.2	15.7	29	110.7	9.3	26
Nan	5.8	3.1	3.1	6.8	6	31.7	8.4	29	-	-	-
Lampang	-	-	-	-	-	-	-	-	-	-	-
Phrae	7.8	5.3	2.9	7.0	5	54.4	17.6	23	-	-	-
Mae Sariang	7.1	2.6	4.5	6.8	3	21.9	10.2	29	88.7	3.4	4 days
Uttaradit	4.0	3.5	7.5	7.9	5	58.2	35.0	30	89.1	5.4	26
Nakhon Phanom	3.9	4.3	5.5	6.4	4	26.2	16.4	26	-	-	-
Udon Thani	4.0	3.7	5.2	6.0	6	14.2	5.5	25	119.5	4.9	3,6
Sakol Nakhon	3.9	3.4	5.6	7.2	4	30.4	20.4	26	-	-	-
Phitsanulok	4.2	4.1	5.0	6.3	7	49.6	21.2	14	98.4	5.3	26
Mae sot	2.7	2.7	3.6	6.4	4	35.3	19.2	29	126.8	6.0	7
Mukdahan	4.1	4.1	5.9	7.6	5	26.1	12.8	27	-	-	-
Phetchabun	5.2	3.8	6.0	7.6	7	28.8	17.1	24	-	-	-
Khon Kaen	3.3	3.8	5.7	7.0	4	51.5	18.5	25	-	-	-
Roi Et	4.0	3.5	4.8	6.1	5	0.9	0.3	26	-	-	-
Nakhon Sawan	3.0	3.5	6.6	6.9	4	37.8	26.0	15	93.3	3.6	7
Ubon Ratchathani	4.5	4.1	5.9	7.0	-	-	-	-	-	-	-
Nakhon Ratchasima	4.3	4.0	5.7	7.3	5	11.7	5.4	27	152.5	7.0	15
Surin	5.2	5.2	5.0	6.9	2	7.1	4.7	26	-	-	-
Lopburi	4.8	5.2	5.6	6.8	2	2.2	2.1	24	-	-	-
Suphanburi	4.1	4.4	4.3	6.8	5	14.4	11.6	30	-	-	-
Prachinburi	4.9	4.9	6.4	7.1	3	1.6	0.8	26	-	-	-
Kanchanaburi	5.0	5.3	5.6	6.7	8	13.1	4.0	29	-	-	-
Don Muang	4.6	5.2	5.2	6.9	5	20.3	16.6	31	-	-	-
Aranyaprathet	4.3	4.6	6.8	7.6	1	6.7	6.7	26	244.4	11.0	22
Chonburi	4.5	4.3	5.4	6.7	6	57.4	28.5	29	-	-	-
Sattahip	4.8	4.2	6.0	6.0	5	55.4	28.2	29	173.0	9.1	2
Chanthaburi	5.9	5.7	5.8	6.7	2	3.9	3.2	31	177.1	9.2	3,6
Hua Hin	5.2	5.2	6.0	6.0	7	170.8	48.0	25	-	-	-
Khlong Yai	6.3	5.0	6.6	7.1	1	0.2	0.2	31		-	
Prachuap Khirikhan	5.2	5.1	5.3	6.3	8	299.4	138.6	25	-	-	-
Chumphon	6.2	5.8	4.8	6.6	14	429.8	152.1	25	-	-	-
Ranong	5.7	7.0	5.6	6.7	13	163.7	69.9	24		-	-
Ban Don	5.4	6.0	5.3	6.6	13	275.8	92.9	24	56.9	3.0	8
Nakhon Si Thammarat	5.1	5.6	5.8	6.4	22	502.1	128.9	23	-	-	-
Phuket	5.6	4.8	7.6	7.9	7	128.9	77.9	28	-		-
Kantang	5.2	6.1	4.1	7.0	8	197.9	68.9	23	-	-	-
Songkhla	7.5	6.5	7.0	7.3	20	222.5	88.7	23	-	-	-
Narathiwat	7.0	6.7	4.7	6.8	18	596.3	146.3	23	-	-	-

สถานี Station	จำนวนวันที่มี Number of days with						
	○	◐	◑	●	⌓	≡	═
Chiangrai	0	20	9	2	31	29	9
Mae Hongson	0	9	20	2	30	25	3
Chiangmai	5	17	7	2	29	0	28
Nan	0	23	5	3	23	23	1
Lampang	–	–	–	–	–	–	–
Phrae	0	9	17	5	25	21	29
Mae Sariang	0	18	11	2	29	15	12
Uttaradit	5	13	8	5	28	2	9
Nakhon Phanom	2	13	12	4	17	10	5
Udon Thani	7	10	10	4	21	1	31
Sakol Nakhon	7	10	13	1	26	25	0
Phitsanulok	0	17	10	4	26	11	27
Mae Sot	0	24	5	2	30	20	9
Mukdahan	0	17	12	2	3	16	10
Phetchabun	0	18	8	5	19	3	11
Khon Kaen	0	18	7	5	24	15	10
Roi Et	0	17	10	4	22	7	19
Nakhon Sawan	3	17	5	6	30	3	26
Ubon Ratchathani	0	18	12	1	21	5	5
Nakhon Ratchasima	0	19	7	5	30	7	21
Surin	0	7	2[illegible]	4	17	7	13
Lopburi	0	11	16	4	6	2	9
Suphanburi	1	13	13	4	27	18	12
Prachinburi	3	7	14	7	13	1	25
Kanchanaburi	0	9	16	6	28	8	26
Don Muang	0	11	18	2	30	6	31
Aranyaprathet	0	14	15	2	19	3	13
Chonburi	0	13	16	2	14	11	22
Sattahip	0	13	15	3	11	10	18
Chanthaburi	0	3	26	2	10	2	17
Hua Hin	0	9	18	4	23	0	19
Khlong Yai	0	3	26	2	6	8	2
Prachuap Khirikhan	0	8	19	4	23	9	18
Chumphon	0	3	23	5	23	4	23
Ranong	0	2	19	10	28	0	31
Ban Don	0	3	21	7	25	8	15
Nakhon Si Thammarat	0	3	24	4	14	0	10
Phuket	0	10	15	6	4	0	5
Kantang	0	8	18	5	0	0	14
Songkhla	0	0	20	11	24	1	0
Narathiwat	0	0	26	5	13	9	4

สถานี Station	จำนวนวันที่มี Number of days with					
	∞	△	↘	(⚐)	⚐	⚑
Chiangrai	5	0	0	0	0	0
Mae Hongson	6	0	5	2	2	0
Chiangmai	26	0	4	2	1	0
Nan	1	0	3	2	2	0
Lampang	-	-	-	-	-	-
Phrae	19	0	4	1	1	0
Mae Sariang	23	0	7	0	0	0
Uttaradit	7	0	2	0	1	0
Nakhon Phanom	9	0	0	0	0	0
Udon Thani	29	0	1	0	0	0
Sakol Nakhon	23	0	0	0	0	0
Phitsanulok	25	0	4	0	3	0
Mae Sot	27	0	1	3	0	0
Mukdahan	3	0	0	0	0	0
Phetchabun	0	0	4	0	0	0
Khon Kaen	21	0	2	1	0	0
Roi Et	25	0	0	0	0	0
Nakhon Sawan	18	0	2	0	1	0
Ubon Ratchathani	1	0	0	0	0	0
Nakhon Ratchasima	9	0	1	1	1	0
Surin	27	0	2	0	1	0
Lopburi	11	0	2	0	0	0
Suphanburi	19	0	4	1	0	0
Prachinburi	27	0	0	0	0	0
Kanchanaburi	22	0	5	0	1	0
Don Muang	23	0	0	0	0	0
Aranyaprathet	12	0	2	0	0	0
Chonburi	24	0	2	0	2	0
Sattahip	26	0	4	0	1	0
Chanthaburi	19	0	3	0	0	0
Hua Hin	23	0	3	3	2	0
Klong Yai	3	0	2	2	0	0
Prachuap Khirikhan	23	0	3	4	1	0
Chumphon	0	0	4	1	0	0
Ranong	18	0	3	2	0	0
Ban Don	2	0	3	3	3	0
Nakhon Si Thammarat	14	0	3	1	5	0
Phuket	2	0	3	1	4	0
Kantang	0	0	0	0	3	0
Songkhla	0	0	2	1	1	0
Narathiwat	18	0	0	0	0	0

รายงานฝนตกของบางสถานี ประจำเดือน มกราคม ๒๔๙๖
ซึ่งได้รับความเอื้อเฟื้อจากกรมเกษตรส่งมาให้

Rainfall Report of some selected stations for month of January 1953
Supplied through the courtesy of Dept. of Agriculture.

สถานีตรวจน้ำฝน Rainfall Station	จำนวนฝนตก Amount			ต่างจากปรกติ Departure mm.
	วันฝนตก Rainy day	2496 1953	2495 1952	
ภาคเหนือ Northern Part				
1. Chiangrai *	-	-	-	- 7.5
2. Mae Hongson *	4	57.3	-	+ 48.1
3. Mae Sariang *	3	21.9	-	+ 16.9
4. Chiangmai *	3	20.2	-	+ 15.9
5. Nan *	6	31.7	-	+ 25.2
6. Lampoon	...	...	-	-
7. Lampang *	...	...	-	-
8. Phrae *	5	54.4	-	+ 46.1
9. Uttaradit *	5	58.2	-	+ 51.3
ภาคอีสาน Northeastern Part				
1. Nong Khai	3	70.3	-	+ 67.2
2. Udon Thani *	6	14.2	-	+ 5.9
3. Sakol Nakhon *	4	30.4	-	+ 24.6
4. Khon Kaen *	4	51.5	-	+ 47.1
5. Maha Sarakham	...	...	-	-
6. Roi Et *	5	0.9	-	- 0.7
7. Mukdahan *	5	26.1	-	+ 25.7
8. Chaiyaphum	1	7.6	-	+ 6.3
9. Ubon Ratchathani *	-	-	-	- 1.0
10. Sisaket	-	-	4.3	- 0.5
11. Buriram	1	29.8	-	+ 27.7
12. Nakhon Phanom	4	26.2	-	+ 25.3
13. Surin *	2	7.1	-	+ 4.9
14. Nakhon Ratchasima *	5	11.7	-	+ 4.7
ภาคกลาง Central Part				
1. Sukho Thai	2	20.2	-	+ 14.3
2. Tak	2	23.5	-	+ 23.4
3. Mae Sot *	4	35.3	-	+ 34.1
4. Phitsanulok *	7	49.6	-	+ 43.5
5. Kamphaeng Phet	-	-	-	- 1.5
6. Phichit	3	23.0	-	+ 14.9
7. Nakhon Sawan *	4	37.8	-	+ 35.3
8. Loei	...	...	-	-

รายงานฝนตกของบางสถานี ประจำเดือน มกราคม ๒๔๙๖
ซึ่งได้รับความเอื้อเฟื้อจากกรมเกษตรส่งมาให้

Rainfall Report of some selected stations for month of January 1953
Supplied through the courtesy of Dept. of Agriculture.

สถานีตรวจน้ำฝน Rainfall Station	จำนวนฝนตก Amount			ต่างจากปรกติ Departure mm.
	วันฝนตก Rainy day	2496 1953	2495 1952	
9. Phetchabun *	7	28.8	0.1	+ 23.3
10. Uthai Thani	1	9.4	-	+ 7.6
11. Chainat	1	1.9	-	— 6.6
12. Singburi	-	-	4.9	— 5.0
13. Lopburi *	2	2.2	-	— 2.4
14. Ang Thong	3	7.4	-	+ 1.0
15. Saraburi	-	-	-	— 3.2
16. Suphanburi *	5	14.4	1.5	+ 8.7
17. Ayutthaya	4	9.0	-	+ 3.2
18. Nakhon Nayok	2	29.7	-	+ 15.1
19. Pathum Thani	1	17.6	-	+ 11.6
20. Kanchanaburi *	8	13.1	-	— 12.7
21. Nonthaburi	5	29.1	-	+ 26.3
22. Nakhon Pathom	-	-	-	— 6.3
23. Don Muang *	5	20.3	-	+ 14.1
24. Thonburi	5	30.0	-	+ 26.2
25. Bangkok *	9	35.5	9.9	+ 26.4
26. Samut Prakan	2	33.1	-	+ 22.9
27. Samut Sakhon	7	60.3	3.1	+ 54.9
28. Samut Songkhram	4	84.4	-	+ 79.2
ภาคบูรพา Eastern Part				
1. Prachinburi *	3	6.1	5.9	— 6.3
2. Aranyaprathet *	1	6.7	-	+ 1.7
3. Chachoengsao	2	44.9	34.7	+ 38.7
4. Chonburi *	6	57.4	15.7	+ 47.1
5. Sattahip *	5	55.4	64.8	+ 27.7
6. Rayong	-	-	-	— 12.4
7. Chanthaburi *	2	3.9	1.6	— 21.0
8. Trat	1	74.0	57.9	+ 43.8
ภาคใต้ Southern Part				
1. Ratburi	5	61.4	-	+ 58.6
2. Phetburi	7	83.8	-	+ 83.6
3. Hua Hin *	7	170.8	1.1	+ 162.9
4. Prachuap Khirikhan *	8	299.4	22.0	+ 275.9
5. Chumphon *	14	429.8	49.6	+ 376.9
6. Ranong *	13	163.7	6.4	+ 143.3

รายงานฝนตกของบางสถานี ประจำเดือน มกราคม ๒๔๙๖
ซึ่งได้รับความเอื้อเฟื้อจากกรมเกษตรส่งมาให้

Rainfall Report of some selected stations for month of January 1953.
Supplied through the courtesy of Dept. of Agriculture.

สถานีตรวจน้ำฝน Rainfall Station	จำนวนฝนตก Amount			ต่างจากปรกติ Departure mm.
	วันฝนตก Rainy day	2496 1953	2495 1952	
7. Bandon *	13	275.8	24.3	+ 215.0
8. Surat Thani	...	...	...	–
9. Phangnga	10	91.3	9.5	– 61.3
10. Nakhon Si Thammarat *	22	502.1	24.3	+ 288.7
11. Krabi	...	...	–	–
12. Phuket *	7	128.9	3.0	+ 91.4
13. Phatthalung	10	574.8	199.4	+ 465.5
14. Trang	7	62.1	...	+ 17.6
15. Songkhla *	20	222.5	101.2	+ 53.0
16. Pattani	5	208.8	37.7	– 118.0
17. Satun	3	50.1	–	+ 2.5
18. Yala	12	256.3	–	– 81.3
19. Narathiwat *	18	596.3	127.2	+ 55.8

* ผลการตรวจของสถานีตรวจอากาศ กรมอุตุนิยมวิทยา
Data from Meteorological Department

– ไม่มีฝนตก No Rainfall

... ไม่ได้รับรายงาน No Report

× × ไม่มีเครื่องวัดฝน No Raingauge

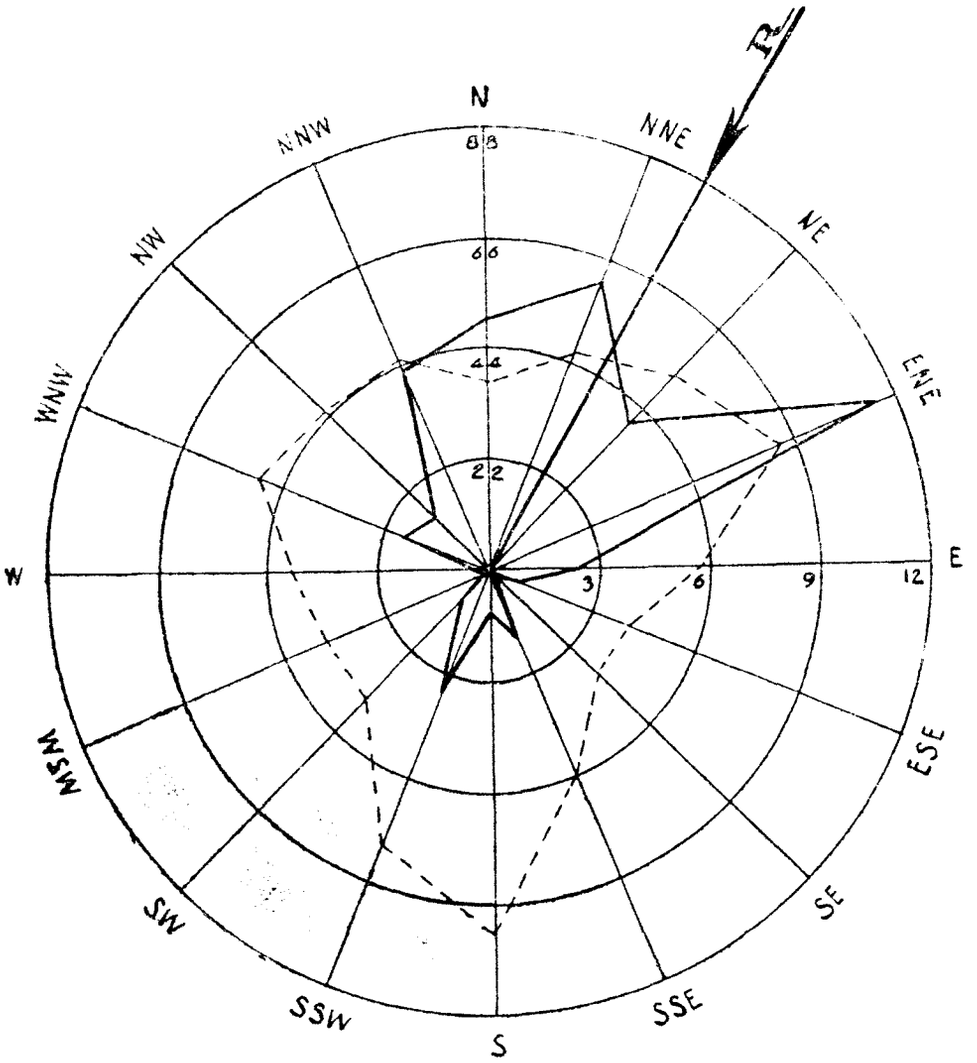

ผลสรุปการตรวจลมรายชั่วโมงของสถานี กรุงเทพ ฯ

Wind-Rose of Bangkok

เดือน มกราคม ๒๔๙๖ ทิศร่วม (Resultant Direction) N 29° 32′ E January 1953

ทิศ Direction		N	NNE	NE	ENE	E	ESE	SE	SSE	S	SSW	SW	WSW	W	WNW	NW	NNW	Calm
ความถี่	ชม. Hrs.	50	62	40	85	17	6	2	15	9	26	7	2	3	18	15	43	344
Frequency	%	6.7	8.3	5.4	11.4	2.3	0.8	0.3	2.0	1.2	3.5	0.9	0.3	0.4	2.4	2.0	5.8	46.2
ความเร็วรวม Distance Travelled	กม. Km.	253.7	397.3	292.3	730.8	97.1	24.8	8.2	90.6	89.3	207.0	33.7	9.6	16.0	120.3	92.5	264.2	–
ความเร็วเฉลี่ย Mean Velocity	กม./ชม. Km/hr.	5.1	6.4	7.3	8.6	5.7	4.1	4.1	6.0	9.9	8.0	4.8	4.8	5.3	6.7	6.2	6.2	–

——————— เส้นความถี่ของลมในทิศต่าง ๆ เป็นจำนวนชั่วโมง

- - - - - - - ความเร็วลมเฉลี่ยเป็น กม./ชม. ในทิศต่าง ๆ

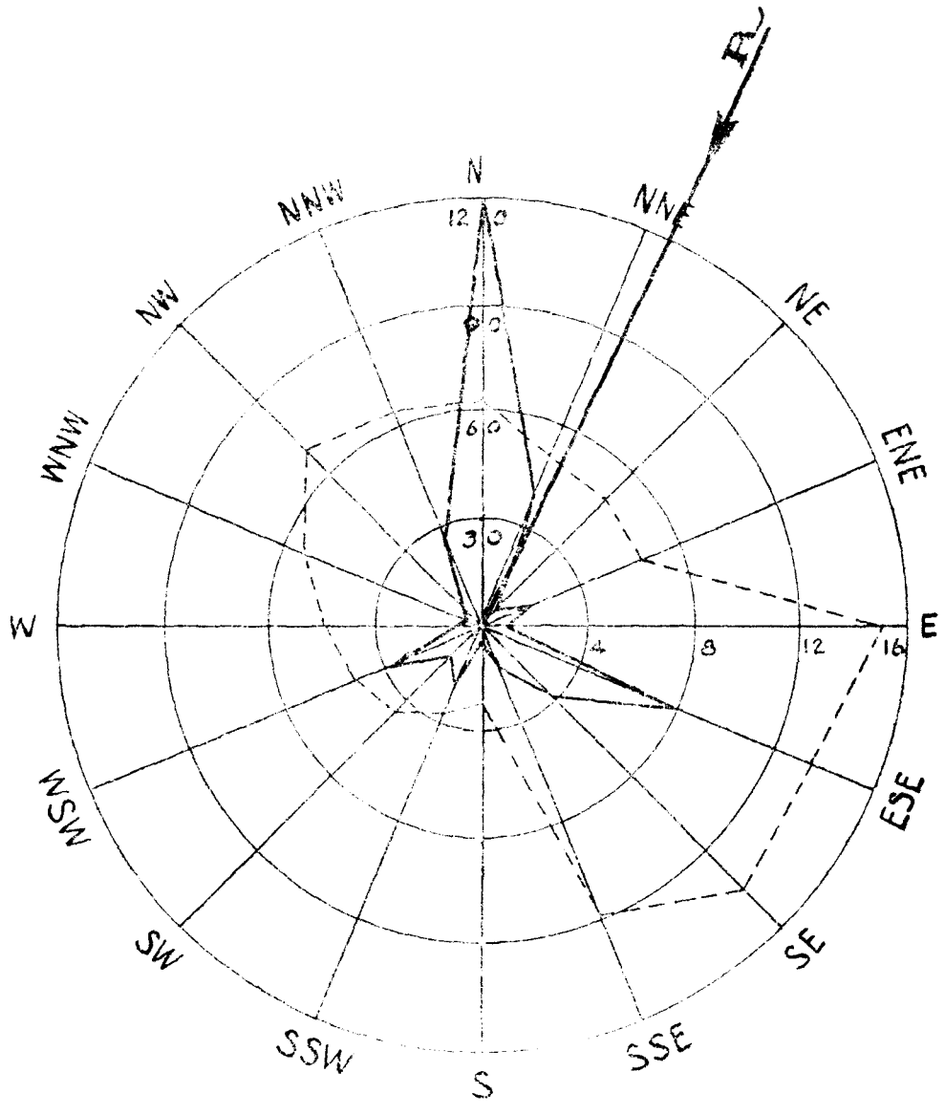

ผลสรุปการตรวจลมรายชั่วโมงของสถานี สัตหีบ

Wind-Rose of Sattahip

เดือน มกราคม ๒๔๙๖ ทิศร่วม (Resultant Direction) N 25° 25′ E January 1953

ทิศ Direction		N	NNE	NE	ENE	E	ESE	SE	SSE	S	SSW	SW	WSW	W	WNW	NW	NNW	Calm
ความถี่	ชม. Hrs.	121	40	6	15	7	59	27	12	5	18	12	30	6	4	6	25	3[illegible]
Frequency	%	16.3	5.4	0.8	2.0	0.9	7.9	3.6	1.6	0.7	2.4	1.6	4.0	0.8	0.5	0.8	3.4	47.[illegible]
ความเร็วรวม Distance Travelled	กม. Km.	1015.8	272.0	40.0	99.2	105.6	794.4	379.2	140.8	14.4	62.4	54.4	152.0	35.2	28.8	56.0	217.6	-
ความเร็วเฉลี่ย Mean Velocity	กม. Kn/hr.	8.4	6.8	6.7	6.6	15.1	13.5	14.0	11.7	2.9	3.5	4.5	5.1	5.9	7.2	9.3	8.7	-

———— เส้นความถี่ของลมในทิศต่าง ๆ เป็นจำนวนชั่วโมง

- - - - - - - - ความเร็วลมเฉลี่ยเป็น กม./ชม. ในทิศต่าง ๆ

บัญชีรายการที่ตั้งสถานีตรวจอากาศชายทะเล

List of Coastal Meteorological Stations with their Geographical Positions

สถานี Station	ตำบลที่ของสถานี Geographical Positions แลต. น. Lat. N.			ลอง. อ. Long. E.			สูงเป็นเมตร Altitude in m.	หมายเหตุ Remarks
สันดอน San Don	13°	26'	31"	100°	36'	16"	19.0	
เกาะจวง Koh Chuang	12°	30'	56"	100°	57'	33"	150.0	
เกาะไผ่ Koh Phai	12°	55'	51"	100°	40'	25"	144.0	
แหลมสิงห์ Laem Sing	12°	28'	07"	102°	03'	43"	82.4	
เกาะปราบ Koh Prab	09°	13'	20"	99°	15'	25"	78.0	
หินสัมปะยื่อ Hin Sumpayue	13°	11'	55"	100°	48'	07"	11.3	
แหลมตาชี Laem Ta Chi	06°	57'	00"	101°	17'	36"	29.4	
เกาะตะเภาน้อย Koh Tapau Noi	07°	49'	49"	98°	25'	37"	55.0	
ระยอง Rayong	12°	39'	37"	101°	16'	26"	18.5	
แหลมงอบ Laem Ngob	12°	10'	10"	102°	23'	46"	11.0	
หลังสวน Lang Suan	09°	56'	32"	99°	09'	45"	14.0	

สรุปผลการตรวจอุตุนิยมวิทยาของสถานีตรวจอากาศชายทะเล ประจำเดือน มกราคม พ.ศ. ๒๔๙๖

Summary of Meteorological Observations for Coastal Stations for month of January 1953

สถานี Station	จำนวนเมฆ Cloud Amount	ลมผิวพื้น Surface Wind								
		ทิศร่วม R.S ๐๗๐๐	ความแน่นิ่ง S.D.% ๐๗๐๐	ทิศร่วม R.S. ๑๓๐๐	ความแน่นิ่ง S.D. % ๑๓๐๐	ทิศร่วม R.S. ๑๕๐๐	ความแน่นิ่ง S.D. % ๑๕๐๐	ทิศลมที่พัดมากที่สุด Dominating Wind	กำลังลมเฉลี่ย Average force Bf. Scale	กำลังลมแรงที่สุด Maximum Force of Wind
สันดอน Sau Don	3.8	N65°E	69	S63°E	51	S72°E	41	NE	2.4	6
เกาะจวง Koh Chuang	4.1	N65°E	54	S04°W	10	S07°E	26	NE	2.9	5
เกาะไผ่ Koh Phai	3.7	N47°E	81	N28°W	56	S83°W	26	N	1.9	6
แหลมสิงห์ Laem Sing	4.7	N04°E	95	N58°W	62	N45°W	51	N	2.8	6
เกาะปราบ Koh Prab	3.8	N68°E	78	S63°E	51	S17°E	45	E	2.4	6
หินสัมปะยื่อ Hin Sumpayue					No - Data					
แหลมตาชี Laem Ta Chi	6.8	S37°E	66	N86°E	92	S88°E	85	E	4.2	7
เกาะตะเภาน้อย Koh Tapau Noi	6.1	N53°E	66	N78°E	74	N66°E	68	E	2.8	7
ระยอง Rayong	4.7	N51°E	81	S24°W	79	S45°W	37	SW	1.8	5
แหลมงอบ Laem Ngob	2.9	N29°E	82	N79°E	03	N45°E	56	N	2.9	5
หลังสวน Lang Suan	5.0	N88°E	62	N77°E	91	N50°E	90	E	2.1	5

สรุปผลการตรวจอุตุนิยมวิทยาของสถานีชายทะเล ประจำเดือน มกราคม พ.ศ. ๒๔๙๖ ลักษณะทะเลและคลื่นใต้น้ำ

Summary of Meteorological Observations for Coastal Stations for month of January 1953 State of Sea and Swell

สถานี Station	จำนวนวันที่มี Number of days with									หมายเหตุ Remarks
	ทะเลราบ Calm Sea	ทะเลเรียบ Smooth Sea	คลื่นเล็กน้อย Slight Sea	คลื่นปานกลาง Moderate Sea	คลื่นจัด Rough Sea	คลื่นจัดมาก Very Rough Sea	คลื่นใหญ่ High Sea	คลื่นใหญ่มาก Very high Sea	คลื่นใต้น้ำ Swell	
สันดอน San Don	--	29	2	--	--	--	--	--	27	
เกาะหวง Koh Chuang	--	22	8	1	--	--	--	--	29	
เกาะไผ่ Koh Phai	12	17	2	--	--	--	--	--	10	
แหลมสิงห์ Laem Sing	--	29	2	--	--	--	--	--	31	
เกาะปราบ Koh Prab	-	29	2	--	--	--	--	--	27	
หินสัมปะยื่อ Hin Sumpayue	No - Data									
แหลมตาชี Laem Ta Chi	--	9	14	6	--	2	--	--	31	
เกาะตะเภาน้อย Koh Tapau Noi	12	10	7	2	--	--	--	--	29	
ระยอง Rayong	9	8	7	3	4	--	--	--	15	
แหลมงอบ Laem Ngob	-	19	12	--	--	--	--	--	22	
หลังสวน Lang Suan	9	13	7	1	1	--	--	--	12	

สรุปผลการตรวจอุตุนิยมวิทยาของสถานีชายทะเล ประจำเดือน มกราคม พ.ศ. ๒๔๙๖

Summary of Meteorological Observations for Coastal Stations for month of January 1953

สถานี Station	จำนวนวันที่มี Number of days with												หมายเหตุ Remarks
	ท้องฟ้าไม่มีเมฆ Cloudless Sky	ท้องฟ้ามีเมฆบางส่วน Partly Cloudy Sky	ท้องฟ้ามีเมฆมาก Cloudy Sky	ท้องฟ้ามีเมฆครึ้ม Overcast	หมอก Fog	ฟ้าหม่น Haze	ฟ้าแลบ Lightning	ฟ้าร้อง Thunder	ฝนละออง Drizzle	ฝน Rain	พายุฟ้าคนอง Thunder storm	พายุน้ำ Water Spout	
สันดอน San Don	--	21	1[illegible]	-	14	18	--	--	1	3	--		
เกาะจวง Koh Chuang	--	21	7	3	24	2	1	--	1	1	--		
เกาะไผ่ Koh Phai	--	21	1[illegible]	--	28	--	3	3	5	9	--	--	
แหลมสิงห์ Laem Sing	--	12	1[illegible]	2	30	1	6	4	3	1	--	-	
เกาะปราบ Koh Prab	--	21	1[illegible]	--	14	18	--	--	1	3	--	-	
หินสัมปะยื้อ Hin Sampayue	No - Data												
แหลมตาชี Laem Ta Chi	--	--	25	6	--	3	4	3	12	6	--	--	
เกาะตะเภาน้อย Koh Tapau Noi	--	1	25	5	--	8	5	4	3	11	-	-	
ระยอง Rayong	--	14	16	1	1	30	--	--	--	2	--	-	
แหลมงอบ Laem Ngob	--	26	5	--	--	16	4	3	3	3	--	--	
หลังสวน Lang Suan	--	12	15	4	2	22	--	--	5	11	--	--	

LIBRARY
JUN 6 - 1962
WEATHER BUREAU

กรมอุตุนิยมวิทยา แห่งราชนาวี

METEOROLOGICAL DEPARTMENT
ROYAL THAI NAVY

พลเรือโท จรูญ วิชยาภัย บุนนาค
เจ้ากรม
Vice Admiral Charoon Vichayapai Bunnag R.T.N.,
Director.

รายงานอุตุนิยมวิทยาประจำเดือน

ปีที่ ๑๘ ฉบับที่ ๒
กุมภาพันธ์ ๒๔๙๖
รวบรวมขึ้นตามคำสั่งผู้บัญชาการทหารเรือ

MONTHLY METEOROLOGICAL BULLETIN

Vol. 18 Part 2
February 1953
Prepared by order of the Commander in Chief of the Royal Thai Navy
Bangkok, Thailand.

พิมพ์ที่โรงพิมพ์กรมอุทกศาสตร์

กรมอุตุนิยมวิทยา แห่งราชนาวี

METEOROLOGICAL DEPARTMENT
ROYAL THAI NAVY

พลเรือโท จรูญ วิชยาภัย บุนนาค
เจ้ากรม
Vice Admiral Charoon Vichayapai Bunnag R.T.N.,
Director.

รายงานอุตุนิยมวิทยาประจำเดือน

ปีที่ ๑๘ ฉบับที่ ๒
กุมภาพันธ์ ๒๔๙๖
รวบรวมขึ้นตามคำสั่งผู้บัญชาการทหารเรือ

MONTHLY METEOROLOGICAL BULLETIN

Vol. 18 Part 2
February 1953
Prepared by order of the Commander in Chief of the Royal Thai Navy
Bangkok, Thailand.

พิมพ์ที่โรงพิมพ์กรมอุทกศาสตร์

สารบาญ
INDEX

หน้า

Page

คำนำ Introduction .... ก A

บัญชีแสดงรายการที่ตั้งสถานีตรวจอากาศ List of Meteorological Stations with their Geographical Positions 1

ลมฟ้าอากาศ A Summary 2

รายงานผลการตรวจรายชั่วโมงประจำเดือนของสถานีกลางกรุงเทพ ฯ สำหรับ

Hourly values for Central Stations, Bangkok of

ความกดอากาศ Pressure

อุณหภูมิ Temperature

ความชื้นสัมพันธ์ Relative Humidity

ลม Surface Winds

ฝน Rainfall 4

รายงานผลการตรวจเฉพาะเวลา 0700 1000 1300 1600

Observations at fixed hours of

ทรรศนวิสัย Visibility

จำนวนเมฆ Amount of Clouds

ชนิดของเมฆ Form of Clouds 10

รายงานค่าเฉลี่ยประจำวันและประจำเดือนของผลการตรวจอุตุนิยมต่าง ๆ และสรุป

ผลการตรวจประจำเดือนของสถานีกลางกรุงเทพ ฯ

Daily and Monthly values of Meteorological Elements and Monthly

Summary of Central Stations, Bangkok 12

สรุปผลการตรวจอุตุนิยมประจำเดือนของบางสถานี Summary of Observations of some selected Stations 14

รายงานฝนประจำเดือน Monthly Rainfall report 26

สรุปผลการตรวจลมประจำเดือนของสถานีกลางกรุงเทพ ฯ

Wind-rose of Central Station, Bangkok 29

สรุปผลการตรวจลมประจำเดือนของสถานีสัตหีบ

Wind-rose of Sattahip 30

สรุปผลการตรวจอุตุนิยมวิทยาของสถานีชายทะเล

Summary of Meteorological Observations for Coastal Stations 31

คำนำ

PREFACE

๑ สถานีตรวจอากาศกลางกรุงเทพฯ แห่งกองสถานีตรวจอากาศ กรมอุตุนิยมวิทยา ตั้งอยู่ถนนสุขุมวิทย์ จังหวัดพระนคร ในแลต. ๑๓° ๔๔' น. ลอง. ๑๐๐° ๓๐' อ. สูงของบาโรเมตรจากระดับทะเล ๑๖.๓๗ เมตร เวลาที่ใช้ในการตรวจอุตุนิยมวิทยาใช้เวลากรุงเทพฯ และมีการตรวจอุตุนิยมวิทยาทุกชั่วโมง สำหรับสถานีอื่นๆ ได้มีรายการแจ้งอยู่ในตารางแล้ว และส่วนมากทำการตรวจวันละ ๘ เวลาเท่านั้น

The Central Meteorological Station in Bangkok is situated at Lat. 13° 44' N., Long. 100° 30' E., height of barometer, 16.37 metres above Mean Sea-level. For all readings local standard time is used (105th. degree E.G.) and hourly observations are maintained. For other stations generally eight observations are made at 3 hour intervals from 0100 to 2200.

๒. ความกดอากาศได้แก้อุณหภูมิ แลตติจูด และระดับทะเลแล้ว

Barometric readings are corrected for temperature, lattitude and Mean Sea-level.

๓. ทิศและความเร็วลมเป็นรายชั่วโมง ตรวจโดยเครื่องวัดลมชนิดอัตโนมัติแบบไดนส์

Hourly directions and velocities of the wind are taken from the record sheets of the Dines Pressure Tube Anemograph.

๔. เธอร์โมเมตรทุกชนิดได้ติดตั้งไว้ในเรือนเธอร์โมเมตรแบบสเตเวนสัน

All thermometers are installed in Stevenson Screen.

๕. เครื่องหมายลมฟ้าอากาศและปรากฏการณ์บางอย่างในอุตุนิยมวิทยา ในช่องหมายเหตุลมฟ้าอากาศ ใช้แบบสากล มีความหมายดังต่อไปนี้

International Symbols are used in registering the state of weather and other meteorological phenomena.

ท้องฟ้าไม่มีเมฆ Clear

ท้องฟ้ามีเมฆบางส่วน Partly cloudy

ท้องฟ้ามีเมฆมาก Cloudy

ท้องฟ้ามีเมฆเต็ม Overcast

ฟ้าหรี่แห้ง ทรรศนวิสัยเกินกว่า 1000 เมตร Haze

ฟ้าแลบในระยะไกล Lightning

ฟ้าหรี่ชื้น (หมอกบาง) ทรรศนวิสัยตั้งแต่ 1000 เมตร ขึ้นไป Mist

หมอก ทรรศนวิสัยต่ำกว่า 1000 เมตร Fog

พายุฝน Squall

ละอองฝน Drizzle

ฝน Rain

ฝนผ่าน Shower

ฝนผ่านหรือฝนที่มีลูกเห็บเล็กน้อยหรือปานกลาง Showers with slight or moderate hail

พายุฟ้าคะนอง Thunderstorm

พายุฟ้าคะนองอย่างอ่อนมีฝน Slight thunderstorm

พายุฟ้าคะนองอย่างอ่อนมีลูกเห็บ Slight thunderstorm with hail

พายุฟ้าคะนองอย่างปานกลางมีฝน Moderate thunderstorm

พายุฟ้าคะนองอย่างปานกลางมีลูกเห็บ Moderate thunderstorm with hail

พายุฟ้าคะนองอย่างแรงมีฝน Heavy thunderstorm

พายุฟ้าคะนองอย่างแรงมีลูกเห็บ Heavy thunderstorm with hail

พายุฟ้าคะนองไม่ผ่านสถานี Distant Thunderstorm

อาทิตย์ทรงกลด Solar halo

จันทร์ทรงกลด Luna corona

ลูกเห็บ Hail

น้ำค้าง Dew

กรมอุตุนิยมวิทยา แห่งราชนาวี

กรุงเทพฯ ๑๓ เมษายน พ.ศ. ๒๕๐๐

พลเรือโท จรูญ วิชยาภัย บุนนาค

เจ้ากรม

Meteorological Department,

Royal Thai Navy,

Bangkok, 13th April 1957

Charoon V. Bunnag.

Vice Admiral R.T.N.

Director.

บัญชีแสดงรายนามที่ตั้งสถานีตรวจอากาศ

List of Meteorological Stations with their Geographical Positions

สถานี Station	ตำบลที่ตั้งสถานี Geographical Positions				สูงเป็นเมตร Alt. in m.
	แลต. Lat	น. N.	ลอง. Long.	อ. E.	
Chiangrai	19	55	99	50	416
Mae Hongson	19	18	97	50	271
Chiangmai	18	47	98	59	313
Nan	18	47	100	47	291
Lampang	18	15	99	30	243
Phrae	18	10	99	50	157
Mae Sariang	18	10	97	50	311
Uttaradit	17	37	100	05	63
Nakhon Phanom	17	30	104	20	156
Udon Thani	17	26	102	46	178
Sakol Nakhon	17	10	104	09	160
Phitsanulok	16	50	100	16	50
Mae Sot	16	43	98	33	210
Mukdahan	16	33	104	44	158
Phetchabun	16	25	101	05	114
Khon Kaen	16	29	102	51	157
Roi Et	16	03	103	41	140
Nakhon Sawan	15	48	100	10	28
Ubon Ratchathani	15	15	104	53	123
Nakhon Ratchasima	14	58	102	07	181
Surin	14	53	103	29	145
Lopburi	14	48	100	37	13
Suphanburi	14	30	99	50	7
Prachinburi	14	10	101	10	7
Kanchanaburi	14	01	99	32	26
Don Muang	13	55	100	36	10
Aranyaprathet	13	42	102	35	41
Chonburi	13	22	100	59	6
Sattahip	12	39	100	53	55
Chanthaburi	12	37	102	07	5
Hua Hin	12	34	100	46	3
Klong Yai	11	47	102	53	4
Prachuap Khirikhan	11	48	99	47	5
Chumphon	10	27	99	16	3
Ranong	09	58	98	38	35
Ban Don	09	08	99	18	3
Nakhon Si Thammarat	08	25	99	58	5
Phuket	07	58	98	24	3
Kantang	07	24	99	31	3
Songkhla	07	11	100	37	4
Narathiwat	06	26	101	50	4

ลมฟ้าอากาศในเดือนกุมภาพันธ์ พ.ศ. ๒๔๙๖ โดยสังเขป

ลักษณะลมฟ้าอากาศ

ลักษณะความกดอากาศในสัปดาห์แรก เป็นความกดอากาศสูงปกคลุมอยู่ทั่วประเทศจีนและภูมิภาคใกล้เคียง และแรงขึ้นตอนปลายสัปดาห์ซึ่งเริ่มแผ่มาทางตอนกลางของประเทศไทยวันที่ ๓ ทางตอนกลางของอินโดจีนมีแนวปะทะคงที่พาดผ่านมาจากทางภาคเหนือและภาคตะวันออกเฉียงเหนือของไทยไปทางตะวันออก ไปยังตอนใต้ของไต้หวัน แล้วไปทางทิศตะวันออกภาคตะวันออกเฉียงเหนือ วันที่ ๓-๔ มีความกดอากาศต่ำทางเหนือของประเทศไทย ลมทั่วไปกำลังอ่อน ต้นสัปดาห์ที่สองความกดอากาศสูงแห่งทวีปผลักลงมาแรงขึ้น และปกคลุมถึงภาคกลางของประเทศไทย แต่ปลายสัปดาห์ที่สองและต้นสัปดาห์ที่สามอ่อนลง ปลายสัปดาห์ที่สามความกดอากาศสูงขึ้นอีก สัปดาห์นี้วันที่ ๒๐ มีพายุหมุนแห่งโซนร้อนก่อตัวขึ้นทางทิศตะวันออกเฉียงใต้ของเกาะแย็ปเคลื่อนที่ไปทางทิศตะวันตกเฉียงเหนือ แล้วเปลี่ยนเป็นตะวันตก มีกำลังแรงเป็นไต้ฝุ่น ในวันที่ ๒๔ จึงเปลี่ยนทางเดินเป็นทิศตะวันตกเฉียงใต้ เมื่อมาถึงทางเหนือเกาะมินดาเนาเมื่อวันที่ ๒๕ จึงอ่อนกำลังลง แล้วค่อย ๆ สลายตัว สัปดาห์ที่สี่ความกดอากาศลดลงแต่บริเวณความกดอากาศสูงยังแผ่ปกคลุมประเทศจีนและอาณาเขตใกล้เคียงอยู่

อุณหภูมิเฉลี่ยสำหรับเดือนนี้ต่ำกว่าค่าปรกติเล็กน้อยเฉพาะในภาคกลาง ทั้งนี้สันนิษฐานว่าจะเนื่องจากมีฝนตกในภาคนี้มากกว่าปรกติ ส่วนในภาคเหนือและภาคตะวันออกเฉียงเหนือสูงกว่าปรกติ ค่าสูงสุดสำหรับเดือนนี้วัดได้ ๓๗.๙° ซ. (๑๐๐.๒° ฟ.) ที่เพชรบูรณ์ ต่ำสุด ๑๐.๖° ซ. (๕๑.๑° ฟ.) ที่เชียงราย

มีฝนตกทั่วไปในสัปดาห์แรกและสัปดาห์ที่สามในภาคเหนือ ภาคตะวันออกเฉียงเหนือ และภาคกลาง ส่วนในภาคใต้มีฝนตกทั่วไปเกือบตลอดทั้งเดือน และส่วนมากมีปริมาณมากกว่าปรกติซึ่งเป็นข้อที่น่าสังเกต อนึ่งฝนใน ๒๔ ชั่วโมงในเกณฑ์ตกหนักมีดังนี้คือ.-

ปราจีนบุรี	เมื่อวันที่ ๒๖	วัดได้ ๘๔.๐ มม. (๓.๓๑")
นครศรีธรรมราช	เมื่อวันที่ ๑๖	วัดได้ ๗๓.๑ มม. (๒.๘๘")
นราธิวาส	เมื่อวันที่ ๑๕	วัดได้ ๑๑๗.๗ มม. (๔.๖๔")

Summary of Weather Condition During February 1953

The leading features in the first week were the continental high pressure area covering the whole China and adjacent regions with a ridge extending to Central Thailand. On the 3rd a stationary front stretching from north and northeast Thailand ran across the Central part of Indochina and continued to Eastnortheast of Taiwan. On the 3rd and 4th a thermal low existed in the north of Thailand. Surface wind was generally light. At the beginning of the second week the continental high pressure had intensified, and covered as far south as Central Thailand but weakened toward the end of the week and early in the third week. At the end of the third week, the high pressure was again intensified. On the 20th a tropical storm was reported to form southeast of Yap, then moved in a northwestward direction, and developed to Typhoon intensity on the 24th. It preceeded in a southwestery direction and filled up over North Mindanao on the 25th. During the 4th week the high pressure decreased in intensity. But continental anticyclone still remained over China and the neighbouring regions.

Mean temperature over Central Thailand was slightly below normal, which was due to frequent unusual showers while in the Northern and Northeastern Part of Thailand it was higher than normal. The extreme temperatures were 37.9°C. (100.2 F.) at Bhetchaboon and 10.6°C. (51.1°F.) at Chiengrai.

Rainfall had been widely scattered all over upper Thailand in the first and the third weeks. While in the south, rainfall was wide spread almost throughout the month. The total amount of rainfall was generally higher than the normal.

The heaviest intensity in the 24 hours were as follows:

26th	84.0	mm.	(3.31″)	at Prachinburi.
16th	73.1	mm.	(2.88″)	at Nakorn Srithamaraj.
15th	117.7	mm.	(4.64″)	at Naradhivas.

กรุงเทพฯ กุมภาพันธ์ ๒๔๙๖ Bangkok February 1953

ความกดอากาศรายชั่วโมงประจำวันเป็นมิลลิบาร์ ๑๐๐๐ + จำนวนในตาราง

Barometric Pressure at Sea level in Millibars 1000 + The numbers in the tables

เวลา / วันที่	เวลากรุงเทพ ฯ								Bangkok Standard Time				Time / Date
	1	2	3	4	5	6	7	8	9	10	11	12	
1	11.28	11.09	10.64	10.38	10.48	10.94	11.68	12.64	13.49	13.68	13.58	12.64	1
2	13.09	12.64	12.14	11.84	12.14	12.64	13.74	14.14	14.69	14.99	14.48	13.68	2
3	14.24	13.44	12.94	12.88	13.49	13.98	14.54	15.14	15.79	16.29	15.49	14.78	3
4	13.18	13.18	12.88	12.38	12.14	12.88	13.49	14.19	14.69	14.48	14.14	13.68	4
5	12.78	12.38	11.84	11.58	11.84	12.14	12.94	13.84	14.24	14.64	14.29	13.49	5
6	13.58	13.34	13.04	12.94	13.04	13.68	14.24	15.18	15.74	15.88	15.89	15.18	6
7	15.74	15.04	14.78	14.54	14.88	15.34	15.84	16.29	17.18	16.94	16.59	15.44	7
8	15.34	15.04	14.94	14.94	14.94	15.22	16.54	17.34	18.14	18.54	18.08	17.18	8
9	15.84	15.34	14.94	14.94	15.04	15.44	16.24	17.44	18.38	18.78	18.54	17.58	9
10	15.44	14.99	14.54	14.38	14.38	14.94	15.98	16.54	17.18	18.64	16.94	16.14	10
11	15.04	14.64	13.98	13.74	13.98	14.38	15.04	15.74	16.24	16.54	15.98	14.99	11
12	13.58	13.04	12.24	12.24	12.38	12.99	13.84	14.94	15.34	15.74	15.44	14.64	12
13	13.18	12.48	12.38	12.24	12.24	12.54	12.99	14.08	15.04	15.28	14.78	13.98	13
14	12.54	11.84	11.18	11.04	11.28	11.74	12.64	13.44	13.79	14.38	13.98	13.44	14
15	13.49	12.69	12.34	12.59	12.69	13.49	13.98	14.64	15.18	15.74	14.99	13.89	15
16	13.04	12.78	12.54	12.24	12.48	12.64	13.28	14.14	14.64	14.78	13.98	13.44	16
17	11.98	11.58	11.04	10.94	11.18	11.84	12.59	13.34	13.98	14.64	13.84	13.18	17
18	13.04	12.29	11.98	12.54	12.54	12.64	13.39	13.79	15.09	15.09	15.04	15.18	18
19	14.54	13.44	13.18	13.18	13.44	14.08	14.69	15.49	15.98	16.48	15.74	14.94	19
20	14.78	14.19	13.79	13.79	13.74	14.38	15.44	16.48	16.78	16.94	16.94	15.58	20
21	15.74	15.34	14.99	14.64	14.64	15.44	15.74	16.38	16.64	17.39	17.44	15.98	21
22	14.94	14.64	14.54	14.24	14.38	14.94	15.14	16.64	17.58	17.98	17.58	16.59	22
23	14.48	13.89	13.28	12.99	13.18	13.68	13.98	15.09	15.84	16.24	15.79	14.69	23
24	15.79	13.09	13.04	12.99	13.44	14.08	15.28	15.89	16.58	17.04	16.78	15.18	24
25	14.88	14.24	13.74	13.74	13.98	14.59	15.34	16.54	16.94	17.18	16.38	15.58	25
26	14.54	13.74	13.18	12.94	13.34	13.58	14.64	15.44	15.98	16.54	15.74	14.94	26
27	12.38	11.58	12.29	12.69	12.78	13.18	13.49	13.84	14.94	15.58	14.94	13.58	27
28	12.14	11.74	11.09	11.04	11.34	11.74	12.54	13.58	14.24	14.59	13.89	12.64	28
เฉลี่ย	13.88	13.35	12.98	12.88	13.05	13.54	14.27	15.08	15.73	16.11	15.62	14.72	Mean

เวลา / วันที่	13	14	15	16	17	18	19	20	21	22	23	24	Time / Date
1	12.08	11.04	10.14	09.79	10.38	11.04	11.84	12.54	13.34	13.74	13.49	13.28	1
2	13.04	11.84	11.04	11.18	11.58	11.74	12.59	12.94	13.74	14.24	14.38	14.14	2
3	13.44	12.24	11.44	11.34	11.44	11.84	12.24	12.64	13.04	13.44	13.84	13.74	3
4	12.88	11.79	10.99	10.59	10.64	11.44	12.38	13.28	13.74	13.68	13.14	13.34	4
5	12.64	11.49	10.78	10.78	10.48	11.14	11.84	12.54	13.34	13.74	13.84	13.68	5
6	13.89	12.59	12.08	11.84	12.54	13.34	13.58	15.04	15.34	15.79	16.14	15.74	6
7	14.19	12.94	12.48	11.84	12.94	13.34	13.74	13.84	15.13	16.14	15.98	15.84	7
8	16.24	15.44	14.54	13.68	13.28	14.08	14.54	15.18	15.84	16.19	16.24	15.84	8
9	16.19	14.64	13.98	13.39	13.39	13.79	14.14	14.78	15.18	15.98	15.98	15.79	9
10	14.94	13.08	12.64	12.24	12.29	12.48	12.78	13.58	14.78	15.09	15.34	15.34	10
11	14.24	12.78	11.79	11.44	11.44	11.49	11.98	13.04	13.58	14.14	14.14	14.14	11
12	13.68	12.59	11.58	10.94	10.64	11.18	11.74	12.19	13.09	13.74	13.34	13.34	12
13	12.19	11.18	10.94	09.84	09.89	10.24	10.94	11.58	12.24	12.99	13.34	13.18	13
14	12.78	11.18	10.59	10.08	09.68	10.19	10.99	11.79	12.99	13.44	13.89	13.89	14
15	12.64	11.58	11.58	10.78	10.78	10.99	11.68	12.48	12.99	13.34	13.68	13.34	15
16	11.84	10.59	09.49	09.09	09.04	09.28	10.08	10.99	12.14	12.38	12.54	12.48	16
17	12.38	11.39	10.54	10.19	10.38	11.09	11.28	11.98	13.04	13.68	13.79	13.44	17
18	15.09	13.84	12.64	13.34	12.64	12.78	13.34	14.24	14.78	14.99	14.88	14.78	18
19	13.58	12.38	11.44	11.18	11.44	12.08	12.64	13.44	14.14	14.38	14.54	15.04	19
20	15.04	13.74	12.59	12.38	12.19	12.78	13.04	13.98	14.94	15.34	15.79	15.79	20
21	15.34	14.54	13.09	12.64	12.54	12.64	13.18	13.74	15.04	15.84	15.89	15.68	21
22	15.39	14.29	13.34	12.94	12.94	12.99	13.34	13.79	14.19	14.78	14.78	14.59	22
23	13.89	12.78	11.68	11.58	11.34	11.44	12.14	12.64	13.34	13.84	14.14	13.98	23
24	14.24	13.58	12.78	12.54	12.38	12.78	13.18	13.58	14.24	15.04	15.34	15.18	24
25	14.94	14.14	13.04	12.54	12.14	12.54	13.44	14.29	14.94	15.58	15.68	15.44	25
26	13.68	12.24	11.28	10.59	11.04	11.18	11.68	12.59	14.48	15.14	15.39	13.58	26
27	12.14	10.94	09.98	09.58	09.84	09.98	10.54	11.04	11.84	12.54	12.64	12.54	27
28	11.49	10.58	09.49	09.39	09.04	09.44	10.14	10.78	11.58	12.08	12.14	12.19	28
เฉลี่ย	13.72	12.57	11.71	11.35	11.37	11.76	12.32	13.02	13.83	14.34	14.45	14.26	Mean

กรุงเทพ ฯ กุมภาพันธ์ ๒๔๙๖ Bangkok February 1953

ความชื้นสัมพันธ์รายชั่วโมงประจำวัน เป็นเรือนร้อย

Hourly Relative Humidity in Percent

เวลา / วันที่	เวลากรุงเทพ ฯ 1	2	3	4	5	6	7	8	9	10	11	12	Time / Date
1	97.0	97.0	97.0	98.0	99.0	99.0	99.0	98.0	91.0	85.0	79.0	74.0	1
2	99.0	98.0	99.0	99.0	99.0	99.0	99.0	97.0	86.0	80.0	78.0	74.0	2
3	94.0	94.0	96.0	93.0	97.0	97.0	99.0	98.0	94.0	89.0	80.0	74.0	3
4	96.0	98.0	99.0	98.0	100.0	100.0	98.0	92.0	85.0	75.0	70.0	65.0	4
5	93.0	94.0	97.0	98.0	99.0	99.0	99.0	96.0	88.0	82.0	79.0	74.0	5
6	93.0	94.0	95.0	95.0	96.0	98.0	97.0	94.0	84.0	78.0	68.0	63.0	6
7	97.0	97.0	98.0	97.0	97.0	98.0	98.0	90.0	80.0	77.0	69.0	67.0	7
8	95.0	96.0	95.0	96.0	96.0	96.0	96.0	95.0	94.0	82.0	76.0	68.0	8
9	93.0	96.0	97.0	96.0	95.0	95.0	89.0	87.0	82.0	75.0	74.0	71.0	9
10	90.0	92.0	90.0	91.0	91.0	91.0	91.0	84.0	74.0	68.0	62.0	57.0	10
11	95.0	96.0	97.0	97.0	98.0	100.0	99.0	90.0	81.0	65.0	60.0	56.0	11
12	93.0	93.0	97.0	97.0	97.0	97.0	98.0	89.0	74.0	63.0	58.0	48.0	12
13	87.0	86.0	89.0	82.0	80.0	80.0	82.0	75.0	67.0	58.0	55.0	50.0	13
14	86.0	92.0	92.0	76.0	81.0	89.0	84.0	76.0	68.0	63.0	60.0	59.0	14
15	84.0	88.0	92.0	92.0	94.0	97.0	96.0	88.0	79.0	71.0	66.0	62.0	15
16	94.0	96.0	96.0	98.0	97.0	96.0	96.0	97.0	78.0	71.0	63.0	59.0	16
17	93.0	94.0	94.0	96.0	98.0	99.0	99.0	92.0	84.0	76.0	69.0	63.0	17
18	98.0	97.0	97.0	97.0	97.0	98.0	98.0	94.0	88.0	87.0	96.0	100.0	18
19	100.0	100.0	100.0	100.0	100.0	100.0	100.0	99.0	97.0	93.0	85.0	76.0	19
20	88.0	89.0	88.0	87.0	92.0	90.0	90.0	84.0	84.0	80.0	80.0	75.0	20
21	92.0	91.0	94.0	98.0	96.0	98.0	98.0	87.0	83.0	75.0	72.0	61.0	21
22	72.0	82.0	84.0	85.0	86.0	88.0	86.0	81.0	69.0	67.0	58.0	57.0	22
23	93.0	90.0	89.0	92.0	95.0	90.0	88.0	80.0	70.0	63.0	60.0	57.0	23
24	90.0	92.0	93.0	95.0	97.0	98.0	98.0	91.0	83.0	74.0	72.0	58.0	24
25	89.0	92.0	92.0	93.0	97.0	98.0	97.0	90.0	83.0	80.0	68.0	63.0	25
26	91.0	92.0	93.0	97.0	97.0	98.0	97.0	91.0	88.0	84.0	79.0	69.0	26
27	96.0	84.0	91.0	93.0	94.0	92.0	93.0	90.0	90.0	79.0	74.0	69.0	27
28	97.0	97.0	97.0	97.0	97.0	98.0	98.0	93.0	83.0	79.0	71.0	61.0	28
เฉลี่ย	92.3	93.1	94.2	94.0	95.1	95.6	95.0	89.9	82.4	75.7	71.2	65.3	Mean

Bangkok Standard Time

เวลา / วันที่	13	14	15	16	17	18	19	20	21	22	23	24	Time / Date
1	85.0	79.0	83.0	82.0	75.0	83.0	86.0	91.0	94.0	95.0	96.0	97.0	1
2	67.0	68.0	69.0	70.0	71.0	81.0	86.0	88.0	87.0	89.0	89.0	92.0	2
3	69.0	67.0	66.0	67.0	74.0	82.0	83.0	88.0	92.0	93.0	94.0	95.0	3
4	63.0	62.0	61.0	63.0	68.0	74.0	86.0	89.0	86.0	89.0	91.0	92.0	4
5	78.0	74.0	67.0	63.0	64.0	72.0	84.0	85.0	88.0	90.0	92.0	93.0	5
6	64.0	68.0	64.0	67.0	63.0	71.0	79.0	86.0	89.0	91.0	95.0	96.0	6
7	64.0	63.0	62.0	63.0	80.0	80.0	89.0	80.0	84.0	84.0	92.0	93.0	7
8	66.0	59.0	59.0	65.0	81.0	89.0	93.0	93.0	92.0	93.0	92.0	93.0	8
9	63.0	64.0	61.0	62.0	59.0	63.0	74.0	78.0	80.0	90.0	90.0	90.0	9
10	55.0	55.0	55.0	55.0	59.0	68.0	79.0	86.0	90.0	91.0	94.0	94.0	10
11	53.0	49.0	49.0	49.0	55.0	63.0	70.0	77.0	77.0	84.0	90.0	90.0	11
12	50.0	50.0	50.0	50.0	46.0	47.0	66.0	77.0	86.0	90.0	90.0	90.0	12
13	60.0	42.0	40.0	39.0	40.0	46.0	57.0	70.0	72.0	73.0	75.0	76.0	13
14	52.0	46.0	44.0	44.0	47.0	55.0	69.0	74.0	73.0	79.0	81.0	82.0	14
15	66.0	69.0	71.0	71.0	72.0	77.0	83.0	87.0	89.0	92.0	94.0	94.0	15
16	54.0	51.0	51.0	50.0	57.0	65.0	74.0	78.0	78.0	85.0	87.0	90.0	16
17	71.0	73.0	76.0	78.0	72.0	73.0	92.0	94.0	98.0	95.0	94.0	95.0	17
18	100.0	100.0	100.0	100.0	100.0	100.0	100.0	99.0	100.0	100.0	100.0	100.0	18
19	67.0	65.0	65.0	63.0	62.0	65.0	81.0	82.0	85.0	85.0	91.0	90.0	19
20	67.0	63.0	58.0	56.0	56.0	58.0	71.0	85.0	86.0	89.0	89.0	88.0	20
21	61.0	58.0	58.0	53.0	55.0	62.0	68.0	71.0	71.0	75.0	75.0	74.0	21
22	55.0	51.0	50.0	49.0	50.0	60.0	71.0	79.0	84.0	84.0	89.0	91.0	22
23	55.0	53.0	52.0	49.0	49.0	53.0	73.0	81.0	81.0	82.0	88.0	93.0	23
24	57.0	44.0	57.0	58.0	57.0	65.0	74.0	80.0	83.0	88.0	88.0	88.0	24
25	55.0	69.0	63.0	59.0	62.0	66.0	77.0	82.0	87.0	84.0	83.0	83.0	25
26	67.0	67.0	57.0	62.0	67.0	72.0	77.0	80.0	83.0	88.0	96.0	97.0	26
27	65.0	62.0	66.0	66.0	72.0	78.0	82.0	85.0	87.0	92.0	94.0	94.0	27
28	56.0	53.0	53.0	65.0	69.0	72.0	79.0	85.0	88.0	88.0	89.0	93.0	28
เฉลี่ย	63.8	61.4	60.8	61.4	63.6	69.2	78.7	83.2	85.4	87.8	89.9	90.8	Mean

กรุงเทพ ฯ กุมภาพันธ์ ๒๔๙๖ Bangkok February 1953

อุณหภูมิอากาศ เป็นองศาเซนติเกรด

Air Temperature in Degrees Centigrade

เวลา / วันที่	เวลากรุงเทพ ฯ								Bangkok Standard Time				Time / Date
	1	2	3	4	5	6	7	8	9	10	11	12	
1	24.3	24.3	24.2	24.1	24.0	23.9	23.8	24.3	25.7	27.0	28.2	29.0	1
2	23.2	23.3	23.2	23.0	23.0	23.0	23.0	24.0	25.7	27.2	26.9	28.2	2
3	25.2	25.0	24.7	24.1	23.7	24.0	23.0	23.8	24.9	26.4	27.8	28.9	3
4	24.8	24.5	24.0	24.0	23.6	23.4	23.7	25.3	26.8	28.5	29.5	30.5	4
5	24.9	24.6	23.9	23.7	23.4	23.0	23.1	24.0	26.1	27.7	27.9	29.2	5
6	25.4	25.2	24.7	24.7	24.5	24.2	24.0	24.8	27.3	28.8	30.1	31.3	6
7	24.0	23.5	23.2	22.4	22.3	22.2	22.1	24.2	26.8	28.5	29.9	30.6	7
8	24.1	23.9	23.8	23.7	23.7	23.7	23.8	24.3	24.7	26.0	27.7	29.2	8
9	23.9	23.5	23.2	23.1	23.0	23.0	22.6	23.0	23.7	24.8	25.6	27.0	9
10	23.8	23.1	23.0	22.7	22.3	22.1	22.2	24.0	26.4	28.0	29.8	30.7	10
11	24.0	23.7	23.3	23.1	22.8	22.3	22.5	24.9	26.5	28.8	30.0	30.4	11
12	24.2	24.0	23.6	23.4	23.0	22.6	22.2	24.3	26.3	28.0	29.3	31.5	12
13	24.2	23.9	23.0	22.9	22.5	22.1	21.8	23.1	26.0	28.2	30.0	31.8	13
14	22.7	22.1	21.8	22.1	21.6	20.6	20.9	22.4	24.2	27.1	29.3	30.5	14
15	27.0	26.6	26.0	26.0	25.6	24.9	24.9	25.9	27.0	28.9	30.6	31.0	15
16	25.7	25.2	24.6	24.1	24.0	23.9	23.9	26.1	28.0	30.3	32.1	32.6	16
17	26.0	25.8	25.7	25.6	25.4	25.1	25.0	26.6	29.0	30.3	31.5	32.8	17
18	24.2	24.1	24.0	24.0	23.9	23.8	23.7	24.6	26.0	27.0	23.8	22.2	18
19	23.0	22.8	22.8	22.8	22.9	22.9	22.8	23.0	24.0	25.0	27.1	29.0	19
20	25.6	25.2	25.0	24.8	24.7	24.5	24.1	24.3	24.4	24.8	25.5	27.0	20
21	25.3	24.3	23.7	23.0	22.8	22.3	22.3	24.9	26.0	28.0	29.0	30.1	21
22	24.0	22.7	22.3	22.0	21.7	21.4	21.4	22.3	23.9	25.5	27.0	28.0	22
23	23.2	23.1	22.9	22.5	22.1	22.1	21.9	23.5	25.9	27.0	29.2	29.5	23
24	24.9	24.5	24.3	23.8	23.4	23.0	22.7	24.0	26.7	28.9	30.0	31.8	24
25	25.6	25.3	25.3	25.0	24.3	23.7	23.4	25.2	27.3	28.9	31.0	31.8	25
26	25.1	25.0	24.9	24.4	23.3	23.1	23.2	24.4	25.5	27.0	28.8	30.5	26
27	23.5	24.7	24.0	23.5	23.2	23.4	23.2	23.7	24.2	26.8	27.8	29.3	27
28	24.8	24.3	24.3	24.1	24.0	23.7	23.7	25.0	27.7	28.5	30.0	31.7	28
เฉลี่ย	24.5	24.2	23.9	23.7	23.4	23.1	23.0	24.3	26.0	27.6	28.8	29.9	Mean

เวลา / วันที่	13	14	15	16	17	18	19	20	21	22	23	24	Time / Date
1	27.4	27.8	27.8	27.8	28.7	27.4	26.3	25.7	25.3	25.0	24.3	24.0	1
2	30.0	30.1	29.8	30.0	29.2	27.6	26.5	26.0	25.9	25.9	26.0	25.5	2
3	30.1	30.1	30.1	30.0	28.6	27.1	26.3	25.8	25.3	25.0	25.0	24.9	3
4	31.0	31.0	30.9	30.5	29.7	28.0	26.6	26.0	25.9	25.5	25.3	25.0	4
5	28.8	30.0	31.8	31.9	30.7	29.1	27.0	26.4	26.0	25.7	25.7	25.4	5
6	31.5	31.0	31.5	30.9	30.7	28.6	27.2	26.2	25.8	25.4	24.8	24.5	6
7	31.0	31.5	31.0	32.0	26.0	25.6	25.4	25.2	24.9	24.9	24.1	24.0	7
8	29.5	30.5	30.5	29.0	26.7	24.5	23.8	23.9	24.1	24.2	24.1	24.0	8
9	28.4	29.2	30.1	29.2	30.3	29.5	27.7	26.4	26.0	25.0	24.6	24.4	9
10	31.1	31.9	32.2	31.1	30.2	29.4	27.6	26.4	25.6	25.1	24.5	24.2	10
11	31.8	32.7	33.0	32.7	31.6	30.3	28.9	27.1	26.8	25.9	25.1	24.9	11
12	32.0	33.0	33.8	32.0	33.0	32.0	29.0	27.0	25.4	25.0	24.4	24.2	12
13	32.0	33.3	34.5	34.7	33.8	32.3	29.1	27.0	26.3	26.0	25.3	25.1	13
14	32.0	33.5	33.9	34.0	34.2	32.7	30.0	28.3	28.0	27.7	27.4	27.1	14
15	31.1	31.1	30.6	30.3	30.1	29.0	27.9	27.0	26.6	26.0	25.8	25.7	15
16	33.8	33.9	34.0	34.3	33.2	32.0	30.1	29.1	28.9	28.0	27.7	26.6	16
17	31.5	30.0	29.7	28.3	30.7	27.9	26.1	25.7	25.2	25.0	24.9	24.7	17
18	22.6	23.0	23.1	23.1	23.8	24.0	23.9	24.0	23.7	23.4	23.4	23.1	18
19	30.0	30.7	31.1	32.0	31.7	31.1	29.0	28.1	27.4	26.9	26.1	25.9	19
20	28.7	30.5	31.5	30.9	31.5	30.8	29.2	27.5	26.9	26.0	25.9	25.8	20
21	30.4	30.8	31.3	31.4	31.1	29.3	28.0	27.0	26.2	25.2	24.8	24.1	21
22	28.9	29.8	30.0	30.0	30.0	28.1	26.6	25.4	24.6	24.4	23.8	23.6	22
23	30.2	31.5	32.0	32.5	31.5	30.9	28.2	26.4	25.9	25.4	25.0	24.4	23
24	32.0	32.0	32.3	32.3	31.9	30.0	27.8	26.8	26.5	26.1	26.0	25.7	24
25	32.6	31.3	32.2	33.0	32.0	30.7	28.5	27.9	27.4	26.8	26.1	25.8	25
26	30.9	32.0	32.2	32.5	31.1	29.5	28.3	27.8	26.0	24.5	23.5	23.3	26
27	30.0	31.0	30.1	29.1	29.0	28.0	27.1	26.4	26.0	25.4	25.1	25.0	27
28	31.9	32.9	33.1	31.9	31.4	30.1	28.0	27.0	26.3	26.3	25.9	25.1	28
เฉลี่ย	30.4	30.9	31.2	31.0	30.4	29.1	27.5	26.6	26.0	25.6	25.2	24.9	Mean

กรุงเทพ ฯ กุมภาพันธ์ ๒๔๙๖ Bangkok February 1953

ทิศและกำลังของลมรายชั่วโมง (โบฟอรตสเกล)

Hourly Direction and Force of Surface Winds (Beaufort Scale)

เวลา / วันที่	1		2		3		4		5		6		Time / Date
	Dir	Force	Dir	Force	Dir.	Force	Dir.	Force	Dir.	Force	Dir.	Force	
1	C	0	C	0	C	0	NNE	1	C	0	C	0	1
2	NNE	1	NNE	1	NNE	1	N	1	C	0	C	0	2
3	C	0	C	0	C	0	C	0	C	0	SE	2	3
4	C	0	C	0	C	0	C	0	C	0	C	0	4
5	C	0	C	0	C	0	C	0	C	0	C	0	5
6	SSE	1	C	0	C	0	C	0	C	0	C	0	6
7	C	0	C	0	C	0	C	0	C	0	NNE	1	7
8	C	0	NNE	1	NNE	1	NNE	1	C	0	C	0	8
9	C	0	C	0	C	0	C	0	C	0	C	0	9
10	C	0	C	0	C	0	C	0	N	1	C	0	10
11	C	0	NW	1	C	0	C	0	C	0	C	0	11
12	C	0	C	0	C	0	C	0	C	0	C	0	12
13	C	0	C	0	C	0	WNW	1	NNW	1	NNW	1	13
14	C	0	C	0	C	0	WNW	1	C	0	C	0	14
15	SSW	2	SSW	1	C	0	C	0	C	0	C	0	15
16	C	0	C	0	NNW	1	C	0	C	0	C	0	16
17	C	0	C	0	C	0	C	0	C	0	C	0	17
18	ESE	1	ESE	1	C	0	NNE	2	ENE	1	C	0	18
19	C	0	C	0	C	0	NNW	1	NNW	1	N	1	19
20	ENE	1	ENE	1	ESE	1	ENE	1	E	1	ENE	1	20
21	WNW	1	WNW	2	WNW	2	NNW	1	N	1	N	1	21
22	ENE	2	N	2	N	2	N	1	N	1	C	0	22
23	C	0	C	0	C	0	C	0	C	0	C	0	23
24	C	0	C	0	C	0	C	0	C	0	C	0	24
25	C	0	C	0	C	0	C	0	C	0	C	0	25
26	C	0	C	0	C	0	C	0	NNE	1	C	0	26
27	SSE	2	S	1	N	3	N	1	NNW	2	N	1	27
28	C	0	C	0	C	0	C	0	C	0	C	0	28
ความถี่	C	0.4	C	0.4	C	0.4	C	0.4	C	0.4	C	0.3	Freq.

เวลา / วันที่	7		8		9		10		11		12		Time / Date
	Dir.	Force	Dir.	Force	Dir.	Force	Dir.	Force	Dir.	Force	Dir.	Force	
1	C	0	NNE	1	ENE	1	ENE	1	C	0	C	0	1
2	E	1	ESE	1	ESE	1	SE	2	E	1	ESE	2	2
3	C	0	C	0	SE	1	ESE	1	ESE	1	S	2	3
4	C	0	C	0	C	0	SE	1	SSE	2	SSW	3	4
5	C	0	ESE	1	C	0	C	0	WSW	1	ESE	3	5
6	C	0	C	0	C	0	SSE	1	S	1	SSW	1	6
7	N	2	NNE	1	ENE	1	C	0	ENE	1	ENE	1	7
8	C	0	C	0	C	0	C	0	NNE	1	E	2	8
9	C	0	NNE	1	NNE	1	C	0	N	1	WNW	1	9
10	C	0	C	0	C	0	C	0	NNE	1	N	1	10
11	C	0	C	0	C	0	C	0	ENE	1	NE	1	11
12	C	0	NNE	1	N	1	NNW	1	NNE	1	NW	2	12
13	NNW	1	NNW	2	NNW	2	NW	2	NNW	2	NW	1	13
14	WNW	1	NW	1	NNW	1	C	0	NNE	2	NNE	2	14
15	C	0	C	0	C	0	SSE	1	C	0	ESE	1	15
16	C	0	C	0	NNE	1	N	1	NNE	3	NE	3	16
17	C	0	C	0	SSE	1	ESE	1	SSW	1	S	2	17
18	C	0	C	0	C	0	C	0	NE	5	E	2	18
19	N	1	N	1	N	1	N	1	C	0	N	1	19
20	ENE	1	ESE	2	ESE	1	C	0	E	1	NNE	1	20
21	C	0	NNW	1	N	1	C	0	NE	2	NE	1	21
22	C	0	NE	2	NE	2	ENE	1	NNE	1	NNE	2	22
23	C	0	NNE	1	NE	1	NNE	1	N	1	ENE	1	23
24	C	0	C	0	C	0	C	0	N	2	N	1	24
25	C	0	N	1	C	0	C	0	C	0	WSW	1	25
26	C	0	C	0	C	0	C	0	C	0	ESE	1	26
27	NNE	1	C	0	NNW	3	NW	1	N	1	N	1	27
28	C	0	C	0	C	0	C	0	C	0	N	2	28
ความถี่	C	0.3	C	0.6	C	0.7	C	0.6	C, NNE	1.2	N, ESE	1.5	Freq.

กรุงเทพฯ กุมภาพันธ์ ๒๔๙๖ Bangkok February 1953

ทิศและกำลังของลมรายชั่วโมง (โบฟอรตสเกล)

Hourly Direction and Force of Surface Winds (Beaufort Scale)

เวลา / วันที่	13		14		15		16		17		18		Time / Date
	Dir.	Force	Dir.	Force	Dir.	Force	Dir.	Force	Dir.	Force	Dir.	Force	
1	C	0	S	2	S	3	S	3	S	3	S	2	1
2	SSE	3	S	3	S	4	S	3	S	3	S	3	2
3	SSW	3	S	2	S	3	SSE	3	SSE	3	SSE	1	3
4	SSE	3	S	3	S	3	SSW	2	S	3	SSE	2	4
5	NE	2	ESE	1	SSW	2	SSE	3	S	2	SSE	2	5
6	WSW	2	WSW	2	SSE	2	S	3	S	3	SSE	2	6
7	ENE	1	ENE	2	SSW	2	SW	1	NNW	3	C	0	7
8	ENE	2	ENE	3	ENE	2	ESE	1	NNW	3	WNW	2	8
9	NNE	1	N	2	N	1	W	1	WNW	1	NW	1	9
10	ESE	1	NNE	1	NNE	1	E	1	C	0	C	0	10
11	N	1	NW	1	ENE	1	W	1	S	2	SSW	1	11
12	WNW	1	NNE	1	WSW	1	NW	1	WNW	1	WNW	1	12
13	NNW	1	WNW	2	WSW	1	WNW	2	WNW	1	C	0	13
14	ESE	2	ENE	1	N	1	ENE	1	C	0	C	0	14
15	S	1	S	3	SSW	4	SSW	3	SSW	2	SSW	2	15
16	NE	2	ENE	3	E	2	ENE	2	S	2	C	0	16
17	C	0	C	0	SSW	2	WSW	1	SSE	2	ESE	2	17
18	ESE	1	C	0	SSE	1	NNE	2	ENE	2	NNW	1	18
19	NE	1	NE	1	E	1	E	1	C	0	C	0	19
20	NNE	1	NNE	2	NE	2	NNE	2	NNE	1	C	0	20
21	NE	3	ENE	3	ENE	4	ENE	3	NE	3	NNE	3	21
22	NE	1	NE	1	ENE	1	ENE	1	E	1	SSE	1	22
23	ESE	1	WNW	1	ESE	1	C	0	SE	1	C	0	23
24	N	2	N	2	N	3	N	3	N	2	N	2	24
25	SE	1	SSE	3	SSE	2	SSW	1	WSW	2	SSW	2	25
26	ESE	1	SSE	1	N	1	SSW	2	SSE	3	S	2	26
27	E	1	ESE	2	ESE	2	SSE	2	SSE	2	C	0	27
28	E	1	N	1	S	1	SSW	2	SSW	2	SSW	2	28
ความถี่	NE,ESE	1.4	ENE,S	1.8	S	1.9	SSW,ENE	1.8	S	1.9	C	1.2	Freq.

เวลา / วันที่	19		20		21		22		23		24		Time / Date
	Dir.	Force	Dir.	Force	Dir.	Force	Dir	Force	Dir.	Force	Dir.	Force	
1	SSW	2	S	1	C	0	NE	2	C	0	C	0	1
2	S	2	S	1	SSE	2	SSE	2	SSE	1	C	0	2
3	SSE	1	S	1	SSW	1	S	1	C	0	C	0	3
4	SSE	3	SSE	2	SSE	2	SSE	2	SSE	2	C	0	4
5	SSE	2	S	2	S	2	S	2	SSW	2	SSW	2	5
6	SSE	2	C	0	C	0	C	0	C	0	C	0	6
7	C	0	C	0	C	0	SE	2	C	0	C	0	7
8	WNW	2	WNW	2	NNW	1	C	0	C	0	C	0	8
9	C	0	C	0	C	0	C	0	C	0	NNE	2	9
10	C	0	C	0	C	0	C	0	C	0	C	0	10
11	SSW	1	C	0	C	0	C	0	C	0	C	0	11
12	C	0	C	0	C	0	C	0	C	0	C	0	12
13	C	0	C	0	WNW	1	C	0	C	0	C	0	13
14	SSW	1	SSW	1	SSE	2	SSE	2	SSE	2	SSW	1	14
15	SSW	2	C	0	C	0	C	0	C	0	C	0	15
16	C	0	C	0	SSE	1	SSW	1	C	0	C	0	16
17	SSE	1	ENE	1	ENE	1	E	1	C	0	C	0	17
18	C	0	C	0	C	0	C	0	C	0	C	0	18
19	C	0	C	0	C	0	C	0	C	0	C	0	19
20	C	0	C	0	C	0	C	0	C	0	C	0	20
21	NNE	2	NE	3	NNE	3	NE	2	ENE	3	ENE	3	21
22	C	0	C	0	C	0	C	0	C	0	C	0	22
23	C	0	C	0	C	0	C	0	C	0	C	0	23
24	N	2	N	2	N	2	C	0	N	2	C	0	24
25	SSE	2	ENE	1	SSE	1	SE	2	SSE	1	S	1	25
26	S	2	SSE	1	NNE	3	NNE	3	ENE	2	SSW	1	26
27	C	0	C	0	C	0	C	0	C	0	C	0	27
28	SSW	1	SSW	1	C	0	C	0	C	0	C	0	28
ความถี่	C	1.0	C	0.7	C	0.8	C	0.8	C	0.5	C	0.4	Freq.

กรุงเทพฯ กุมภาพันธ์ ๒๔๙๖ Bangkok February 1953

จำนวนฝนรายชั่วโมงเป็นมิลลิเมตร

Hourly Rainfall in Millimetres

เวลา / วันที่	เวลากรุงเทพฯ 1	2	3	4	5	6	7	8	9	10	11	12	Time / Date
							Bangkok Standard Time						
1												0.2	1
2					0.1	2.4	0.1						2
3							7.7						3
4													4
5													5
6													6
7													7
8													8
9													9
10													10
11													11
12													12
13													13
14													14
15													15
16													16
17													17
18											3.0	9.8	18
19													19
20													20
21													21
22													22
23													23
24													24
25													25
26	1.7												26
27													27
28													28
รวม	1.7				0.1	2.4	7.8				3.0	10.0	Total

เวลา / วันที่	13	14	15	16	17	18	19	20	21	22	23	24	Time / Date
1													1
2													2
3													3
4													4
5													5
6													6
7					0.3	0.3							7
8													8
9													9
10													10
11													11
12													12
13													13
14													14
15													15
16													16
17	0.1					1.2							17
18	22.1	1.6	1.5	0.5	0.1								18
19													19
20													20
21													21
22													22
23													23
24													24
25													25
26													26
27													27
28													28
รวม	22.2	1.6	1.5	0.5	0.4	1.5							Total

กรุงเทพ ฯ กุมภาพันธ์ ๒๔๙๖ Bangkok February 1953

วันที่	ทรรศนะวิสัยทางนอน (0–9) Horizontal Visibility (0-9) เวลากรุงเทพ ฯ				จำนวนเมฆ (0–8) Amount of Clouds (0-8) Bangkok Standard Time				Date
	7	10	13	16	7	10	13	16	
1	5	6	7	7	8	7	7	7	1
2	6	7	7	7	7	6	6	6	2
3	6	6	7	7	8	7	6	6	3
4	6	6	7	7	5	6	6	7	4
5	6	6	7	7	6	7	7	6	5
6	5	6	7	7	7	7	7	7	6
7	6	6	6	6	8	6	6	6	7
8	6	6	7	7	8	8	6	7	8
9	6	6	7	7	7	7	6	5	9
10	5	6	7	7	6	4	4	6	10
11	4	6	6	6	4	3	3	4	11
12	6	6	6	6	4	2	3	3	12
13	6	6	6	6	6	5	4	3	13
14	5	6	6	7	3	3	3	1	14
15	6	6	7	7	8	7	7	7	15
16	6	6	7	7	5	5	4	4	16
17	5	6	6	6	7	6	7	7	17
18	6	6	6	6	7	8	8	8	18
19	5	5	7	7	8	7	5	4	19
20	7	7	7	7	7	7	7	7	20
21	6	7	7	7	7	6	7	6	21
22	6	6	6	7	7	7	7	6	22
23	6	6	6	6	5	5	3	3	23
24	6	6	6	6	6	5	6	4	24
25	6	6	6	6	6	6	6	6	25
26	6	6	6	6	8	7	7	7	26
27	5	6	6	6	8	7	7	7	27
28	5	6	6	6	7	6	6	6	28
เฉลี่ย	5.7	6.1	6.5	6.6	6.5	6.0	5.8	5.7	Mean

วันที่	ชนิดของเมฆ Form of Clouds				Date
	7	10	13	16	
1	Sc. Ac. As.	Cu. Sc. Ac. As. Ci. Cs.	Cu. Cb. Sc. Ac. As. Ci. Cs.	Cu. Cb. Sc. Ac. Ci. Cs.	1
2	Cu. Sc. Ac. As. Ci. Cs.	Cu. Sc. Ac. Ci. Cs.	Cu. Sc. Ac. Ci. Cs.	Cu. Cb. Sc. Ac. Ci. Cs.	2
3	Cu. Sc. Ac. As. Ci. Cs.	Cu. Cb. Sc. Ac. As. Ci.	Cu. Cb. Sc. Ac. As. Ci.	Cu. Cb. Sc. Ac. As. Ci.	3
4	Cu. Sc. Ac. Ci. Cs.	Cu. Sc. Ac. Ci. Cs.	Cu. Ac. Ci. Cs.	Cu. Cb. Ac. Ci. Cs.	4
5	Cu. Sc. Ci.	Cu. Sc. Ac. Ci.	Cu. Cb. Sc. Ac. Ci.	Cu. Cb. Sc. Ac. Ci.	5
6	Cu. Sc. Ac. Ci. Cs	Cu. Sc. Ac. Ci. Cs.	Cu. Cb. Sc. Ac. Ci. Cs.	Cu. Cb. Sc. Ac. Ci. Cs.	6
7	Sc. Ac. Ci. Cs.	Cu. Cb. Sc. Ac. Ci. Cs.	Cu. Cb. Sc. Ac. Ci.	Cu. Cb. Sc. Ac. Ci.	7
8	Cu. Sc. Ac. As. Ci. Cs.	Cu. Sc. Ac. As. Ci. Cs.	Cu. Sc. Ac. As. Ci. Cs.	Cu. Cb. Sc. Ac. Ci. Cs.	8
9	Cu. Sc. Ac. As. Ci. Cs.	Cu. Ac. As. Ci. Cs.	Cu. Ac. Ci. Cs.	Cu. Sc. Ci. Cs.	9
10	Sc. Ac. Ci. Cs.	Ac. Ci. Cs.	Cu. Ci. Cs.	Cu. Sc. Ac. Ci. Cs.	10
11	Cu. Ci. Cs.	Ci.	Cu. Ci.	Cu. Cb. Sc. Ci.	11
12	Sc. Ci. Cs.	Ci. Cs.	Cu. Ac. Ci. Cs.	Cu. Ci. Cs.	12
13	Ac. Ci. Cs.	Ci. Cs.	Ci. Cs.	Ci. Cs.	13
14	Ci. Cs.	Ci. Cs.	Sc. Ci. Cs.	Cu. Ci. Cs.	14
15	Cu. Cb. Sc. Ac. Ci. Cs.	Cu. Sc. Ac. Ci. Cs.	Cu. Sc. Ac. Ci. Cs.	Cu. Cb. Sc. Ac. Ci. Cs.	15
16	Sc. Ac. Ci. Cs.	Ac. Ci. Cs.	Cu. Ci. Cs.	Cu. Ci. Cs.	16
17	Sc. Ac. Ci. Cs.	Cu. Sc. Ac. Ci. Cs.	Cu. Cb. Sc. Ac. Ci. Cs.	Cu. Cb. Sc. Ac. As. Ci. Cs.	17
18	Cu. Cb. Sc. Ac. Ci. Cs.	Cu. Cb. Sc. Ac. As. Ci.	Cu. Cb. Sc. As.	Cu. Cb. Sc. As.	18
19	As.	Sc. Ac. As. Ci. Cs.	Cu. Sc. Ci. Cs.	Cu. Cb. Sc. Ci. Cs.	19
20	Cu. Cb. Sc. Ac. Ci.	Cu. Cb. Sc. Ac. As. Ci.	Cu. Sc. Ac. As. Ci.	Cu. Sc. Ac. Ci.	20
21	Sc. Ac. Ci. Cs.	Cu. Ac. Ci. Cs.	Cu. Sc. Ac. Ci. Cs.	Cu. Sc. Ac. Ci. Cs.	21
22	Sc. Ac. Ci. Cs.	Sc. Ac. Ci. Cs.	Ac. Ci. Cs.	Cu. Ac. Ci. Cs.	22
23	Sc. Ac. Ci. Cs.	Sc. Ci. Cs.	Cu. Ci.	Cu. Ci.	23
24	Ci. Cs.	Cu. Ci. Cs.	Cu. Sc. Ci. Cs.	Cu. Cb. Ac. Ci. Cs.	24
25	Sc. Ac. Ci. Cs.	Cu. Ci. Cs.	Cu. Ci. Cs.	Cu. Cb. Ac. Ci. Cs.	25
26	Ac. Ci. Cs.	Cu. Sc. Ac. Ci. Cs.	Cu. Sc. Ac. Ci. Cs.	Cu. Sc. Ac. Ci. Cs.	26
27	Cb. Sc. Ac. As. Ci. Cs.	Cu. Cb. Sc. Ac. As. Ci. Cs.	Cu. Ac. Ci. Cs.	Cu. Cb. Sc. Ac. Ci. Cs.	27
28	Sc. Ac. Ci. Cs.	Cu. Sc. Ci. Cs.	Cu. Sc. Ci. Cs.	Cu. Sc. Ac. Ci. Cs.	28

กรุงเทพฯ กุมภาพันธ์ ๒๔๙๖ Bangkok February [illegible]

ค่าเฉลี่ยของผลการตรวจอุตุนิยมประจำวันและประจำเดือน

Daily and Monthly Values of Meteorological Elements

Days	Mean Barometric Pressure + 1000mb.	Temperature Max. °C.	Temperature Min. °C.	Temperature Range °C.	Temperature Mean °C.	Relative Humidity %	Wind Velocity Extreme	Wind Velocity Mean	Mean Amount of Cloud	Total Rainfall	Mean Visibility	Amount of Sunshine	Weather Remarks
1	11.89	29.7	23.5	6.2	25.9	90.9	24.2	3.7	6.9	0.2	6.4	2.0	
2	13.93	33.7	22.7	8.0	26.1	86.9	32.5	7.2	6.5	2.6	6.6	1.6	
3	13.49	31.5	22.8	7.7	26.2	83.5	27.0	4.6	6.0	7.7	6.1	3.2	
4	12.90	31.6	23.0	8.6	26.8	85.3	27.2	6.4	5.9		6.8	3.6	
5	12.60	31.7	22.8	8.9	26.7	85.3	18.4	4.9	6.0		6.8	3.1	(R)
6	14.16	32.5	23.9	8.6	27.2	82.6	22.5	3.3	6.1	-	6.5	4.7	
7	14.83	32.4	21.8	10.6	26.4	83.3	43.4	3.2	6.0	0.6	6.1	5.5	(R)
8	15.72	31.1	23.4	7.7	25.6	85.8	21.5	3.7	7.5	-	6.3	4.5	(R)
9	15.66	30.3	22.5	7.8	25.7	89.2	11.4	1.6	5.9	-	6.2	5.5	
10	14.80	32.1	22.0	10.1	26.6	77.6	14.7	1.0	1.5	-	5.4	4.8	
11	13.94	32.2	22.0	11.2	27.2	76.7	15.8	1.4	3.8	-	5.8	3.8	
12	13.19	33.8	22.1	11.7	27.2	74.8	5.6	1.1	3.6	-	6.6	3.2	
13	12.49	34.7	21.6	13.1	27.8	65.9	17.6	3.2	3.9	-	6.2	3.1	
14	12.20	34.3	20.1	14.2	27.3	63.7	15.6	2.9	3.9	-	6.1	1.7	
15	12.91	32.4	24.4	8.0	27.7	85.7	24.1	3.8	7.0	-	6.3	3.2	(R)
16	12.98	34.1	23.8	10.6	29.8	71.5	28.8	3.7	4.9	-	6.3	7.4	
17	12.22	32.8	24.9	7.9	27.4	89.2	15.1	2.1	5.9	1.3	5.6	3.4	(R)
18	13.75	27.7	23.5	4.2	23.9	97.5	41.1	3.6	7.1	33.6	6.0	1.5	
19	13.81	32.0	22.6	9.4	25.6	[illegible]	14.1	1.7	5.8	-	5.9	4.6	(R)
20	14.69	31.9	25.8	8.1	28.0	78.9	16.3	3.3	6.8	-	7.0	2.8	(R)
21	15.02	31.8	22.2	9.6	26.7	79.3	33.7	9.9	6.5	-	6.6	5.3	
22	14.87	30.5	21.4	9.2	25.3	72.9	14.4	3.3	6.6	-	6.1	5.3	
23	15.58	33.0	21.5	11.5	26.5	74.6	8.0	0.9	1.0	-	6.9	6.6	
24	14.25	32.9	22.5	10.4	27.4	78.5	19.5	4.4	5.5		6.0	5.3	
25	11.66	33.2	23.2	10.0	28.0	72.7	21.0	3.2	6.1		[illegible]	5.1	(R)
26	13.66	32.5	23.1	9.4	27.6	82.9	40.0	1.6	7.1	1.7	6.0	5.0	(R)
27	12.29	31.1	23.9	8.1	26.2	82.5	16.3	1.2	7.5		5.1	5.2	
28	11.61	33.3	23.4	9.9	27.6	81.6	17.9	2.4	5.1		5.9	5.6	
Total										52.7		140.6	
Mean	13.58	32.1	22.8	9.3	26.7	85.8	24.0	3.6	5.5		6.3	5.0	
Abs. Max.	18.7	34.7		14.2		100.0	46.4			38.6		8.8	
Days	9 th	13 th		14 th		4 days	7 th			18 th		21 st	
Abs. Min.	09.94		20.1	4.2		39.0						1.6	
Days	16,28		14 th	18 th		13 th						18 th	

กรุงเทพฯ – BANGKOK

ผลสรุปการตรวจประจำเดือน กุมภาพันธ์ ๒๔๙๖

Monthly Summary for February 1955

1. ความกดอากาศ – AIR PRESSURE

สูงสุด	Extreme Maximum	1018.78 mb	เมื่อ - on the 9th
ต่ำสุด	Extreme Minimum	1009.04 mb.	เมื่อ - on the 16,28
ระหว่างเปลี่ยนแปลงวันสูงสุด	Max. Diurnal Range	6.40 mb.	เมื่อ - on the 10th
ปานกลางสูงสุด	Mean Maximum	1016.14 mb.	
ปานกลางต่ำสุด	Mean Minimum	1011.21 mb	
ปานกลาง	Mean	1013.58 mb.	

2. อุณหภูมิอากาศ – AIR TEMPERATURE

สูงสุด	Extreme Maximum	34.7 °C.	เมื่อ - on the 13th
ต่ำสุด	Extreme Minimum	20.1 °C.	เมื่อ - on the 14th
ระหว่างเปลี่ยนแปลงวันสูงสุด	Max. Diurnal Range	14.2 °C.	เมื่อ - on the 14th
ปานกลางสูงสุด	Mean Maximum	32.1 °C.	
ปานกลางต่ำสุด	Mean Minimum	22.8 °C.	
ปานกลาง	Mean	26.7 °C.	

3. ความชื้นสัมพัทธ์ – RELATIVE HUMIDITY

สูงสุด	Highest	100.0 %	เมื่อ on the 4 days
ต่ำสุด	Lowest	39.0 %	เมื่อ - on the 13th
ปานกลาง	Mean	80.8 %	

4. ลม – SURFACE WINDS

ความเร็วสูงสุด	Greatest Velocity	46.4 Km. / hr
ความเร็วปานกลาง	Mean Velocity	3.6 Km. / hr.
ทิศรวม	Resultant Direction	N 75° 41′ E

5. ฝนตก – RAINFALL

รวมทั้งเดือน	Total Amount	52.7 mm	
ต่างจากปรกติ	Departure from normal	27.1	
ความแรงของฝน	Greatest Intensity	29.0 mm. in 45 minutes	
ตกมากที่สุดในวันหนึ่ง	Heaviest fall in 24 hrs	38.6 mm.	เมื่อ - on the 18th

6. หมายเหตุ – MISCELLANEOUS INFORMATION

ท้องฟ้าไม่มีเมฆ	Cloudless sky	[illegible]
ท้องฟ้ามีเมฆบางส่วน	Partly cloudy sky	[illegible]
ท้องฟ้ามีเมฆมาก	Cloudy sky	27
ท้องฟ้ามีเมฆเต็ม	Overcast	[illegible]
วันมีฝนตก	Rainy days	7
วันมีน้ำค้าง	Days with dew	[illegible]
วันมีหมอก	Days with ground fog	[illegible]
วันมีฟ้าหรอซึ่น	Days with mist	27
วันมีฟ้าหรอ	Days with haze	20
วันมีพายุฟ้าคะนอง	Days with thunderstorm	4
วันมีฟ้าแลบ	Days with lightning	15
วันมีพายุฟ้าคะนองไม่ผ่านสถานี	Days with distant thunderstorm	9
จำนวนไอน้ำรวมทั้งเดือน	Total Evaporation 140.6 mm.	

สรุปผลการตรวจอุตุนิยมประจำเดือน กุมภาพันธ์ ๒๔๙๖

Summary of Meteorological Observations for month of February 1953

สถานี Station	ค่าปานกลางความกดอากาศโดยลดและแก้แล้ว (เป็นมิลลิบาร์) Mean Reduced Barometric Pressure (in Millibars)								
	๑๐๐๐ + จำนวนในตาราง 1000 + the numbers in the tables								ประจำเดือน For Month
	0100	0400	0700	1000	1300	1600	1900	2200	
Chiangrai	-		18.14	18.06	15.15	11.85	14.24	-	15.49
Mae Hongson	-		-	-	-	-	-	-	-
Chiangmai	15.44	14.91	16.44	17.56	14.18	10.82	12.13	15.11	14.57
Nan			15.55	16.32	12.52	09.83	11.16	-	13.08
Lampang	-	-	-	-	-	-	-	-	-
Phrae	-	-	15.37	16.66	13.55	10.73	11.88	-	13.64
Mae Sariang	-	-	-	-	-	-	-	-	-
Uttaradit *	-		[illegible]	16.74	[illegible]	11.13	11.94	-	13.76
Nakhon Phanom	16.78	[illegible]	17.12	18.17	15.32	13.17	14.61	16.81	16.02
Ubon Thani	[illegible]	[illegible]	15.52	16.73	13.75	11.16	12.37	14.52	14.00
Sakol Nakhon	-	-	17.46	18.50	15.56	13.14	14.45	-	15.82
Phitsanulok	13.98	13.49	14.60	16.4[illegible]	13.71	11.09	11.99	14.02	13.66
Mae Sot	-		14.88	15.95	13.13	10.42	11.63	-	13.20
Mukdahan	-	-	16.81	17.76	15.03	13.15	14.46	-	15.44
Phetchabun	16.70	16.29	16.16	17.37	14.28	11.61	12.97	16.04	15.13
Khon Kaen	-	-	[illegible]	16.86	13.88	11.35	12.39	-	14.01
Roi Et	-		[illegible]	16.73	13.53	11.17	12.65	-	13.94
Nakhon Sawan	-	-	[illegible]	17.35	15.33	12.63	13.53	-	14.88
Ubon Ratchathani	13.51	13.42	14.17	15.08	11.83	09.72	11.27	13.30	12.79
Nakhon Ratchasima	13.94	13.66	15.11	16.48	13.44	10.92	12.13	14.29	13.75
Surin	-	-	15.94	16.87	13.90	11.30	12.69	-	14.06
Lopburi	-	-	14.19	15.97	13.26	10.81	12.21	-	13.29
Suphanburi	-	-	15.2[illegible]	17.16	14.59	12.11	13.05	-	14.44
Prachinburi	-	-	-		-	-	-	-	-
Kanchanaburi	-			-	-	-	-	-	-
Don Muang	12.58	11.5[illegible]	12.6[illegible]	14.46	12.56	09.80	10.67	12.78	12.11
Ayutthaya	-		[illegible]	16.1[illegible]	13.46	10.92	12.27	-	13.47
Chonburi	[illegible]	15.1[illegible]	[illegible]	[illegible]	14.8[illegible]	12.41	13.34	15.29	14.84
Sattahip	[illegible]	[illegible]	[illegible]	[illegible]	13.6[illegible]	11.60	12.34	13.68	13.38
Chanthaburi	-	-			-	-	-	-	-
Hua Hin	13.5[illegible]	[illegible]	[illegible]	[illegible]	13.62	11.30	12.15	13.61	13.25
Prachuap Khirikhan	-		13.4[illegible]	[illegible]	13.[illegible]	11.71	12.41	-	13.39
Khlong Yai	-	-	15.0[illegible]	16.1[illegible]	14.1[illegible]	12.34	13.67	-	14.25
Chumphon	13.89	12.86	14.01	14.6[illegible]	13.04	11.21	12.61	13.92	13.07
Ranong	-	-	13.0	14.28	12.24	09.97	11.66	-	12.23
Ban Don	-	-	13.26	14.86	12.83	10.72	11.97	-	12.73
Nakhon Si Thammarat			12.79	14.4[illegible]	12.79	10.36	11.8[illegible]	-	12.54
Phuket	12.87	12.32	12.37	13.64	12.28	09.[illegible]	10.9[illegible]	12.70	12.13
Kantang	-	-	-	-	-	-	-	-	-
Songkhla	13.38	12.66	13.08	14.91	13.32	11.21	12.23	13.72	13.06
Narathiwat		-	13.73	15.26	13.71	11.78	12.68	-	13.43

* All Observation for 23 days only.

สถานี Station	อุณหภูมิอากาศ (°ซ) Air Temperature in °C. ค่าปานกลาง Means							
	ประจำเดือน For Month	สูงสุด Max.	ต่ำสุด Min.	ประจำวัน Daily Extremes				ระยะเปลี่ยนประจำวัน Daily Range
				สูงสุด Highest	วันที่ Date	ต่ำสุด Lowest	วันที่ Date	
Chiangrai	22.4	30.6	14.3	25.6	19	20.2	11	16.3
Mae Hongson	-	-	15.7	-	-	-	-	-
Chiangmai	23.1	30.7	15.4	25.6	21	20.5	12	15.3
Nan	24.7	32.0	17.4	26.5	26	21.8	2	14.6
Lampang	-	-	-	-	-	-	-	-
Phrae	25.0	31.5	18.5	26.8	19	22.4	2	13.0
Mae Sariang	23.4	31.5	15.4	26.3	19	20.7	12	16.1
Uttaradit	26.3	33.5	19.1	27.8	4,17	24.4	2	14.4
Nakhon Phanom	23.8	30.0	17.6	27.7	25	19.1	21	12.4
Udon Thani	25.1	31.2	19.0	28.5	18	21.8	2,22	12.2
Sakol Nakhon	23.5	29.6	17.3	26.8	18	19.3	22	12.3
Phitsanulok	26.5	32.8	20.3	28.8	18	24.4	8	12.5
Mae Sot	25.7	33.3	18.1	28.3	18	22.6	11	15.2
Mukdahan	24.9	31.7	18.1	28.0	16	20.1	1	13.6
Phetchabun	26.1	33.4	18.8	29.0	17	22.4	22	14.6
Khon Kaen	25.4	31.4	19.3	27.8	16,25	21.9	22	12.1
Roi Et	25.7	32.2	19.3	28.7	6	20.4	1	12.9
Nakhon Sawan	27.3	33.1	21.3	30.1	16	24.8	2	11.8
Ubon Ratchathani	26.6	33.4	19.8	29.1	17	22.7	22	13.6
Nakhon Ratchasima	25.8	31.4	20.2	28.5	15	22.5	22	11.2
Surin	26.8	33.0	20.7	29.4	16	24.1	8	12.3
Lopburi	27.8	34.2	21.3	29.9	25	24.3	2	12.9
Suphanburi	27.4	33.2	21.6	29.5	17	25.6	2	11.6
Prachinburi	25.0	31.6	18.5	26.1	11	21.5	18	13.1
Kanchanaburi	27.6	33.5	21.7	29.8	16	25.3	8	11.8
Don Muang	27.7	33.2	22.1	29.7	28	25.5	18	11.1
Aranyaprathet			21.5	-	-	-	-	-
Chonburi	27.2	31.8	22.7	29.4	16	26.2	18	9.1
Sattahip	28.0	32.2	23.9	29.7	17	23.3	27	6.3
Chanthaburi	27.1	33.1	21.1	28.0	2	25.1	27	12.0
Hua Hin	-	29.3	-	-	-	-	-	-
Prachuap Khirikhan	25.9	30.3	21.4	27.3	18	24.7	9,11	8.9
Khlong Yai	27.3	32.0	22.6	28.3	17	25.9	27	9.4
Chumphon	26.2	30.3	22.0	27.2	19	24.5	22	8.3
Banong	26.0	31.3	20.6	27.7	18	24.5	15,22	10.7
Ban Don	27.0	32.5	21.5	28.9	26	25.3	7	11.0
Nakhon Si Thammarat	26.5	30.1	22.9	27.4	2	24.5	17	7.2
Phuket	27.6	31.4	23.7	28.8	20	26.3	10	7.7
Kantang	27.5	32.7	22.3	28.7	2,18	26.4	22	10.4
Songkhla	26.2	29.0	23.4	27.0	19	25.3	27	5.6
Narathiwat								-

สถานี Station	อุณหภูมิอากาศ (°ซ.) Air Temperature in °C								
	สูงสุดและต่ำสุด Extremes				ระยะเปลี่ยนประจำวัน Daily Range				ระยะเปลี่ยนระหว่างสูงสุดและต่ำสุด Range between Extreme Temp.
	สูงสุด Max.	วันที่ Date	ต่ำสุด Min.	วันที่ Date	มากที่สุด Greatest	วันที่ Date	น้อยที่สุด Smallest	วันที่ Date	
Chiangrai	33.3	17	8.8	18	23.9	18	6.7	2	24.5
Mae Hongson	-	-	11.5	13	-	-	-	-	-
Chiangmai	33.2	17	10.6	12	20.2	14	5.2	2	22.6
Nan	35.4	17	11.6	13	21.4	13	2.8	2	23.8
Lampang	-	-	-	-	-	-	-	-	-
Phrae	34.6	16,17,25	13.2	13	19.7	15	2.7	2	21.4
Mae Sariang	33.9	27	11.5	12	20.7	27	6.4	2	22.4
Utturadit	36.6	17	14.1	13	20.7	13	5.4	2	22.5
Nakhon Phanom	34.3	24	12.3	21	15.9	11	3.9	3	22.0
Udon Thani	36.7	17	18.1	14	17.2	17	2.6	1	20.6
Sakol Nakhon	34.0	17	12.0	22	16.9	24	2.8	1	22.0
Phitsanulok	36.1	25	15.4	13	19.2	13	5.6	8	20.7
Mae Sot	36.0	15,18	11.8	13	22.7	14	3.7	3	24.2
Mukdahan	36.4	24	13.6	22	19.5	21	2.8	1	22.8
Phetchabun	37.9	14	14.0	13	20.8	12,13	6.1	1	23.9
Khon Kaen	35.8	24	16.2	22	18.2	21	2.4	1	19.6
Roi Et	36.1	24,25	14.0	9	17.7	24	3.3	1	22.1
Nakhon Sawan	35.6	24,25	18.0	12	16.6	12	5.6	2	17.6
Ubon Ratchathani	36.6	17	14.9	22	17.3	12	8.2	1	21.7
Nakhon Ratchasima	35.6	17	16.4	22	18.2	13	4.1	1	19.2
Surin	36.1	25	15.2	22	16.5	11	1.9	21	20.9
Lopburi	37.0	14	17.1	14	19.9	14	6.3	18	19.9
Suphanburi	35.9	17	18.0	13	16.9	13	7.1	8	17.9
Prachinburi	33.2	14,16	16.4	5	15.6	16	7.0	18	16.8
Kanchanaburi	35.7	25	18.3	14	16.3	14	5.6	8	17.4
Don Muang	36.1	16	20.0	3,10,23	14.2	11,23	7.1	1	16.1
Aranyaprathet	-	-	18.1	-	-	-	-	-	-
Chonburi	35.3	16	20.5	23	13.2	11	6.1	27	14.8
Sattahip	34.5	14	21.1	27	11.7	10	4.3	27	13.4
Chanthaburi	35.7	13	18.2	23	16.4	11	5.5	27	17.5
Hua Hin	31.6	13	-	-	-	-	-	-	-
Prachuap Khirikhan	32.5	16	19.3	12,23	12.4	12,14	6.1	26	13.2
Khlong Yai	33.2	9	20.1	9,23	12.5	11	7.7	14	13.1
Chumphon	32.6	12	20.3	11	12.0	13	4.0	22	12.3
Ranong	33.3	19	17.8	15	15.5	19	6.0	17	15.5
Ban Don	34.5	27	19.1	7	13.8	27	6.4	17	15.4
Nakhon Si Thammarat	32.0	5	21.5	5	10.5	5	3.4	17	10.5
Phuket	32.7	11	21.0	19	10.6	10	2.8	22	11.7
Kantang	34.4	1	20.8	27	13.2	27	6.7	22	13.6
Songkhla	29.5	16,19,20	22.0	11	7.0	11	3.9	7	7.5
Narathiwat	-	-	-		-	-	-	-	-

สถานี Station	ความชื้นสัมพันธ์ (%) Relative Humidity in %								
	ค่าปานกลาง Means					ค่าสูงสุดและต่ำสุด Absolute Extremes			
	ประจำเดือน For Month	ประจำวัน Daily Extremes							
		สูงที่สุด Highest	วันที่ Date	ต่ำที่สุด Lowest	วันที่ Date	สูงที่สุด Highest	วันที่ Date	ต่ำที่สุด Lowest	วันที่ Date
Chiangrai	67.7	93.8	2	57.8	13	99.0	2	35.0	14
Mae Hongson	63.3	73.4	1	54.2	27	97.0	1,26	25.0	10,27,28
Chiangmai	77.0	90.3	2	70.1	17	98.0	4,6	30.0	11,12
Nan	72.6	96.4	2	64.6	26	98.0	12 days	35.0	14,16
Lampang		-		-	-	-	-	-	-
Phrae	74.2	94.0	2	66.6	14,24	100.0	4 days	33.0	14
Mae Sariang	71.2	85.8	2	62.4	27,28	97.0	14,26	37.0	28
Uttaradit	71.0	96.6	2	58.8	14	99.0	2,3	35.0	12
Nakhon Phanom	67.5	89.4	3	59.6	21	100.0	5	28.0	11
Udon Thani	76.9	94.9	3	66.8	21	99.0	3	40.0	13
Sakol Nakhon	69.7	90.4	1	57.4	21	99.0	3	41.0	12,13
Phitsanulok	77.3	89.4	3	67.9	14	98.0	2,4	35.0	13
Mae Sot	67.7	92.6	2	54.4	13	98.0	4,7,10	28.0	13
Mukdahan	67.9	90.2	1	57.8	21	98.0	4,5,13	35.0	24
Phetchabun	77.2	90.8	1	66.9	13	99.0	5	32.0	14
Khon Kaen	65.9	88.2	1	54.6	24	95.0	1,3	37.0	24
Roi Et	66.8	84.8	6	54.6	13	95.0	4	33.0	28
Nakhon Sawan	73.0	93.1	2	56.4	13	100.0	4,21,23	41.0	12
Ubon Ratchathani	66.2	77.0	4	58.3	28	98.0	4,24	31.0	12,28
Nakhon Ratchasima	75.4	87.4	1	64.9	12,13	100.0	18	34.0	12
Surin	69.5	78.2	2	46.6	15	93.0	5	30.0	11
Lopburi	65.0	90.6	2	46.0	13	96.0	4 days	28.0	13
Suphanburi	72.4	92.6	2	56.6	13	99.0	4 days	34.0	12
Prachinburi	74.4	92.6	18	66.4	16	99.0	5 days	54.0	16
Kanchanaburi	71.3	86.6	8	62.0	22	96.0	10 days	41.0	12
Don Muang	76.5	90.9	18	62.9	14	100.0	4	37.0	13,14
Aranyaprathet	65.4	82.2	1	52.6	13	98.0	28	32.0	13
Chonburi	79.4	92.0	18	64.0	22	97.0	19	46.0	16
Sattahip	80.6	95.0	27	69.6	23	100.0	27	53.0	23
Chanthaburi	81.3	90.4	27	66.4	22	99.0	2,21	40.0	13
Hua Hin	84.1	95.5	18	66.8	14	100.0	1,27	53.0	14
Prachuap Khirikhan	81.2	93.4	27	71.8	14	98.0	20	58.0	14
Khlong Yai	79.2	88.4	27	64.8	22	93.0	5,17,27	47.0	9
Chumphon	86.7	94.5	17	81.1	13	100.0	24,25	53.0	12
Ranong	84.2	95.0	17	79.0	19,27	99.0	5 days	57.0	12
Ban Don	80.3	91.6	14	71.0	20	99.0	4 days	49.0	27
Nakhon Si Thammarat	79.7	93.4	17	73.8	8	98.0	1,18,21	56.0	8
Phuket	77.8	84.8	17	68.3	28	96.0	2,11	55.0	27
Kantang	77.2	88.4	17	72.4	8	95.0	18,19	57.0	8
Songkhla	81.4	91.3	17	74.0	6	98.0	17	68.0	6,8,23
Narathiwat	83.2	97.6	16	76.2	27	99.0	16	66.0	4

สถานี Station	ลมผิวพื้น Surfece Winds								
	ทิศร่วม Resultant Direction				ความแน่ทิศ Steadiness in %				กำลังลมอย่างมากที่สุดตามมาตราโบฟอร์ต Greatest force in Beaufort Scale
	เวลา 0700	เวลา 1000	เวลา 1300	เวลา 1600	เวลา 0700	เวลา 1000	เวลา 1300	เวลา 1600	
Chiangrai	Calm	N 27°E	S 30°W	S 13°W	-	16	28	32	4
Mae Hongson	N 45°E	N 89°E	S 37°E	S 21°E	5	28	18	30	6
Chiangmai	N 79°W	N 37°W	S 15 E	S 2°W	7	18	54	84	7
Nan	Calm	S 63°E	S 45°E	S	0	8	25	25	4
Lampang	-	-	-	-	-	-	-	-	-
Phrae	N 19°E	N 45°W	S 52°W	S 7 W	7	10	40	60	6
Mae Sariang	N	S 27°W	S 17°W	S 13°W	4	22	34	30	3
Uttaradit	N 88°E	N 87°E	S 45°E	S 36°E	35	68	25	30	7
Nakhon Phanom	N 84°E	N 88°E	N 82 E	N 79 E	25	70	78	72	5
Udon Thani	S 63°E	N 88°E	N 82°E	N 65°E	47	84	49	58	7
Sakol Nakhon	E	N 77°E	N 53°E	N 78 E	18	76	70	68	5
Phitsanulok	N 45°E	S 27°E	S 20°W	S 11°W	10	16	52	41	3
Mae Sot	S 23 E	S 66°E	S 45 W	S 43°W	3	35	45	57	4
Mukdahan	N 63E	N 67°E	N 72°E	N 66 E	39	80	70	85	6
Phetchabun	N 19°E	N 9 E	N 27°E	N 56°E	7	21	31	13	4
Khon Kaen	N 59 E	N 63 E	N 52 E	N 56°E	20	63	80	63	5
Roi Et	N 63 E	N 52 E	N 47 E	N 36 E	47	80	62	65	4
Nakhon Sawan	S	S 5°E	S 7 E	S 7 E	36	78	81	88	11
Ubon Ratchathani	N 14 E	N 53°E	N 1 E	N 8 E	29	53	49	78	4
Nakhon Ratchasima	N 54 E	N 45 E	N 40 E	N 34 E	31	74	82	63	6
Surin	N 13 E	N 47 E	N 39 E	N 27 E	76	82	49	71	6
Lopburi	N 37°E	N 76 E	W	S 27 W	18	29	12	16	7
Suphanburi	N 9°E	N 32 E	N 31 E	N 22 E	21	46	41	38	7
Prachinburi	N 83°E	N 88 E	E	S 55 E	21	81	88	81	4
Kanchanaburi	N 9°E	N 84 E	S 76 E	S 75 E	7	11	58	69	4
Don Muang	N 51°E	S 74°E	S 34°E	S 6 E	45	26	13	7	6
Arayaprathet	N 11 E	N 38°E	N 50°E	N 18°E	18	62	60	55	4
Chonburi	N 87°E	N 81 E	N 37 W	S 54°W	70	21	35	30	8
Sattahip	N 6°E	N 82°E	S 42 W	S 43°W	25	18	42	47	8
Chanthaburi	N	N 9 E	N 63 E	S 31 W	35	43	8	41	6
Hua Hin	N 45°W	N 55°E	N 73°E	N 88°E	15	55	84	67	5
Prachuap Khirikhan	N 45°W	N 8 E	N 62°E	N 79 E	40	53	52	57	6
Khlong Yai	N 43°E	S 63°E	N 60°W	S 63°W	57	31	28	8	6
Chumphon	N 16°W	S 75°E	S 37°E	S 51°E	26	54	70	77	7
Ranong	N 89°E	N 75°E	N 71 E	N 73°E	11	80	74	59	5
Ban Don	S	N 69°E	N 22°E	N 41°E	4	30	65	65	4
Nakhon Si Thammarat	N 51 W	E	N 85°E	S 87°E	45	55	81	60	5
Phuket	E	N 85°E	N 85°E	N 80°E	18	88	81	79	4
Kantang	Calm	N 45°E	N 67°E	N 53°E	-	25	46	53	5
Songkhla	S 72°E	S 81°E	N 89°E	N 81°E	67	89	95	92	7
Narathiwat	S 19°E	N 60°E	N 45°E	N 47 E	39	57	92	92	6

สถานี Station	ลมผิวพื้น Surface Winds														
	ทิศลม Wind Direction									กำลังลมตามมาตราโบฟอร์ต Wind Force in Beaufort Scale					
	ทำการตรวจเวลา ๐๗๐๐ Observation at 0700									ทำการตรวจเวลา ๐๗๐๐ Observation at 0700					
	Calm	N	NE	E	SE	S	SW	W	NW	1-3	4	5-6	7	8-9	> 9
Chiangrai	28	-	-	-	-	-	-	-	-	1	-	-	-	-	-
Mae Hongson	24	2	-	1	-	1	-	-	-	4	-	-	-	-	-
Chiangmai	20	-	1	-	1	1	1	1	3	8	-	-	-	-	-
Nan	28	-	-	-	-	-	-	-	-	-	-	-	-	-	-
Lampang	-	-	-	-	-	-	-	-	-	-	-	-	-	-	-
Phrae	26	1	1	-	-	-	-	-	-	2	-	-	-	-	-
Mae Sariang	27	1	-	-	-	-	-	-	-	1	-	-	-	-	-
Uttaradit	11	-	2	9	-	1	-	-	-	12	-	-	-	-	-
Nakhon Phanom	21	-	1	6	-	-	-	-	-	7	-	-	-	-	-
Udon Thani	11	-	1	8	5	2	1	-	-	17	-	-	-	-	-
Sakol Nakhon	23	-	-	5	-	-	-	-	-	5	-	-	-	-	-
Phitsanulok	21	2	1	1	2	-	-	-	1	7	-	-	-	-	-
Mae Sot	26	-	-	1	-	-	1	-	-	2	-	-	-	-	-
Mukdahan	16	-	7	5	-	-	-	-	-	12	-	-	-	-	-
Phetchabun	26	1	1	-	-	-	-	-	-	2	-	-	-	-	-
Khon Kaen	22	-	4	2		-	-	-	-	6	-	-	-	-	-
Roi Et	13	-	10	4	1	-	-	-	-	15	-	-	-	-	-
Nakhon Sawan	16	1	-	-	-	11	-	-	-	12	-	-	-	-	-
Ubon Ratchathani	18	7	2	1	-	-	-	-	-	10	-	-	-	-	-
Nakhon Ratchasima	17	2	5	3	1	-	-	-	-	11	-	-	-	-	-
Surin	3	16	8		-	-	1	-	-	25	-	-	-		-
Lopburi	22	-	5		-	-	-	-	1	4	1	1	-	-	-
Suphanburi	19	4	3		-	1	-	-	1	9	-	-	-	-	-
Prachinburi	22	-	1	5	-	-	-	-	-	6	-	-	-	-	-
Kanchanaburi	25	1	-	1	-	-	-	-	1	3	-	-	-	-	-
Don Muang	1	6	4	8	3	1	1	-	4	27	-	-	-	-	-
Aranyaprathet	21	2	3	-	-	-	-	1	-	7	-	-	-	-	-
Chonburi	6	1	1	19	1	-	-	-	-	21	1	-	-	-	-
Sattahip	19	6	1	1	-	-	-	1	-	7	2	-	-	-	-
Chanthaburi	17	7	2	-	-	-	-	-	2	10	1	-	-	-	-
Hua Hin	22	2	-	-	-	-	-	2	2	6	-	-	-	-	-
Prachuap Khirikhan	14	1	-	1	-		-	2	10	14	-	-	-	-	-
Khlong Yai	9	2	14	1	1	-	-	-	1	19	-	-	-	-	-
Chumphon	16	5	-	1	1	-	-	1	4	12	-	-	-	-	-
Ranong	21	-	1	3	-	-	-	-	-	4	-	-	-	-	-
Ban Don	27	-	-	-	-	1	-	-	-	1	-	-	-	-	-
Nakhon Si Thammarat	10	3	-	1	-	-	1	5	8	18	-	-	-	-	-
Phuket	23	-	-	5	-	-	-	-	-	5	-	-	-	-	-
Kantang	28	-	-	-	-	-	-	-	-	-	-	-	-	-	-
Songkhla	7	-	1	11	9	-	-	-	-	15	2	3	-	1	-
Narathiwat	6	-	6	-	-	13	3	-	-	22	-	-	-	-	-

สถานี Station	ลมผิวพื้น Surface Winds														
	ทิศลม Wind Direction									กำลังลมตามมาตราโบฟอร์ต Wind Force in Beaufort Scale					
	ทำการตรวจเวลา ๑๐๐๐ Observation at 1000									ทำการตรวจเวลา ๑๐๐๐ Observation at 1000					
	Calm	N	NE	E	SE	S	SW	W	NW	1-3	4	5-6	7	8-9	> 9
Chiangrai	20	4	2	-	1	1	-	-	-	8	-	-	-	-	-
Mae Hongson	17	-	4	4	1	2	-	-	-	11	-	-	-	-	-
Chiangmai	9	7	1	-	1	4	2	1	3	19	-	-	-	-	-
Nan	25	-	-	2	-	1	-	-	-	3	-	-	-	-	-
Lampang	-	-	-	-	-	-	-	-	-	-	-	-	-	-	-
Phrae	22	3	-	-	-	-	2	1	-	6	-	-	-	-	-
Mae Sariang	6	7	-	-	-	12	1	2	-	22	-	-	-	-	-
Uttaradit	4	-	3	15	1	-	-	-	-	19	-	-	-	-	-
Nakhon Phanom	8	-	1	19	-		-	-	-	19	1	-	-	-	-
Udon Thani	2	-	4	19	3	-	-	-	-	26	-		-	-	-
Sakol Nakhon	4	-	8	15	1	-	-	-	-	24	-		-	-	-
Phitsanulok	2	5	2	2	3	10	-	1	3	26	-	-		-	-
Mae Sot	12	-	1	9	-	5		1	-	16	-	-	-	-	-
Mukdahan	5	-	11	10	1	-	-	-	-	24	1	-	-	-	-
Phetchabun	21	5	2	-	-	-	-	-	-	7	-	-	-	-	-
Khon Kaen	1	-	13	8	1	-	1	-	1	24	-	-	-	-	-
Roi Et	1	-	23	1	2	-	1	-	-	26	1		-	-	-
Nakhon Sawan	2	1	-	2	-	23		-	-	26	-	-	-	-	-
Ubon Ratchathani	3	6	9	5	2	2	-	1	-	25	-	-	-	-	-
Nakohn Ratchasima	3	1	14	6	-	-	-	-	1	24	1	-	-	-	-
Surin	-	3	23	1	-	-	-	-	-	28	-	-	-	-	-
Lopburi	16	-	8	2	3	2	1	-	2	17	1	-	-	-	-
Suphanburi	-	9	12	-	-	5	2	-	-	27	1		-	-	-
Prachinburi	3	-	2	22	-	-	1	-	-	25	-	-	-	-	-
Kanchanaburi	15	1	1	5	1	2	-	1	2	13		-	-	-	-
Don Muang	-	6	3	4	5	7	1	1	1	28	-	-	-	-	-
Aranyaprathet	1	4	13	6	-		-	3	1	27	-	-	-	-	-
Chonburi	-	-	1	11	-	4	1	4	4	23	3	2	-		-
Sattahip	18	1	2	3	2	1	-	-	1	8	2	-	-	-	-
Chanthaburi	11	6	7	-	-	-	1	-	3	15	-	2	-	-	-
Hua Hin	7	3	11	5	1	-	1	-	-	21		-	-	-	-
Prachuap Khirikhan	3	16	2	1	2	2	-	1	1	22	3	-	-	-	-
Khlong yai	13	1	2	1	4	4	-	-	-	15	-	-	-	-	-
Chumphon	5	1	2	11	4	4	-		1	19	1	3	-	-	-
Ranong	3	-	10	14	1	-	-	-	-	25	-	-	-	-	-
Ban Don	10	2	6	5	1	1	2	1	-	17	1	-	-	-	-
Nakhon Si Thammarat	-	2	1	14	5	2	-	-	4	27	1	-	-	-	-
Phuket	2	-	3	23	-	-	-	-	-	25	1	-	-	-	-
Kantang	21	-	7	-	-	-	-	-	-	6	1	-	-	-	-
Songkhla	1	-	1	19	7	-	-	-	-	15	5	7	-	-	-
Narathiwat	3	1	17	2	-	5	-	-	-	21	3	1	-	-	-

สถานี Station	ลมผิวพื้น Surface Winds														
	ทิศลม Wind Direction									กำลังลมตามมาตราโบฟอร์ต Wind Force in Beaufort Scale					
	ทำการตรวจเวลา ๑๓๐๐ Observation at 1300									ทำการตรวจเวลา ๑๓๐๐ Observation at 1300					
	Calm	N	NE	E	SE	S	SW	W	NW	1 3	4	5-6	7	8-9	> 9
Chiangrai	11	-	3	-	-	6	5	3	-	17	-	-	-	-	-
Mae Hongson	14	-	1	5	-	5	1	1	1	14	-	-	-	-	-
Chiangmai	2	1	3	-	6	12	3	-	1	26	-	-	-	-	-
Nan	18	-	-	5	-	5	-	-	-	10	-	-	-		-
Lampang	-	-	-	-	-	-	-	-	-	-	-	-	-	-	-
Phrae	10	2	-	-	-	5	7	3	1	17	-	1	-	-	-
Mae Sariang	3	7	-	-	-	14	4	-	-	25	-	-	-	-	-
Uttaradit	9	-	3	3	2	4	2	-	-	14	-	-	-	-	-
Nakhon Phanom	2	-	4	20		1	-	-	1	24	2	-	-	-	-
Udon Thani	-	5	4	7	9	-	1	1	1	28	-	-	-	-	-
Sakol Nakhon	3	4	12	8	-	-	1	-	-	25	-	-	-	-	-
Phitsanulok	-	1	-	1	3	14	1	6	2	28	-	-	-	-	-
Mae Sot	-	1	2	3	-	6	8	8	-	27	1	-	-	-	-
Mukdahan	3	-	11	11	2	-	1	-	-	22	3	-	-	-	-
Phetchabun	13	6	6	-	-	2	1	-	-	15	-	-	-	-	-
Khon Kaen	-	1	17	7	1	-	-	-	2	28	-	-	-	-	-
Roi Et	-	2	18	-	1	-	2	-	2	28	-	-	-	-	-
Nakhon Sawan	-	1	-	3	-	21	-	-	-	27	1	-	-	-	-
Ubon Ratchathani	4	10	6	2	-	-	2	2	2	23	1	-	-	-	-
Nakhon Ratchasima	-	6	17	1	-	-	-	1	-	28	-	-	-	-	-
Surin	-	6	15	-	-	2	4	-	1	28	-	-	-	-	-
Lopburi	12	1	1	2	2	1	2	4	3	16	-	-	-	-	-
Suphanburi	-	10	9	1	-	6	1	-	1	28	-	-	-	-	-
Prachinburi	-	-	3	22	2	-	1	-	-	26	2	-	-	-	-
Kanchanaburi	5	1		14	4	3	-	-	1	23	-	-	-	-	-
Don Muang	-	2	6	2	3	8	1	4	2	27	1	-	-	-	-
Aranyaprathet	2	4	14	4	1	1	1	1	-	26	-	-	-	-	-
Chonburi	-	1	7	4	-	-	1	11	4	27	-	1	-	-	-
Sattahip	11	1	-	-	1	5	6	4	-	17	-	-	-	-	-
Chanthaburi	4	5	7	1	1	3	7	-	-	20	4	-	-	-	-
Hua Hin	-	-	14	10	4	-	-	-	-	22	5	1	-	-	-
Prachuap Khirikhan	-	5	12	2	4	4	-	-	1	26	2	-	-	-	-
Khlong Yai	2	4	2	3	-	4	2	6	5	24	2	-	-	-	-
Chumphon	-	-	1	6	9	11	-	-	1	21	7	-	-	-	-
Ranong	4	-	12	10	2	-	-	-	-	23	-	1	-	-	-
Ban Don	2	13	6	4	-	1	-	1	1	22	4	-	-	-	-
Nakhon Si Thammarat	-	2	4	18	3	1	-	-	-	24	4	-	-	-	-
Phuket	3	-	4	20	-	1	-	-	-	24	1	-	-	-	-
Kantang	8	-	13	3	-	4	-	-	-	13	1	6	-	-	-
Songkhla	-	-	2	25	1	-	-	-	-	16	4	8	-	-	-
Narathiwat	-	-	28	-	-	-	-	-	-	13	12	3	-	-	-

สถานี Station	ลมผิวพื้น Surface Winds														
	ทิศลม Wind Direction									กำลังลมตามมาตราโบฟอร์ต Wind Force in Beaufort Scale					
	ทำการตรวจเวลา ๑๖๐๐ Observation at 1600									ทำการตรวจเวลา ๑๖๐๐ Observation at 1600					
	Calm	N	NE	E	SE	S	SW	W	NW	1-3	4	5-6	7	8-9	>9
Chiangrai	8	-	4	-	1	8	5	2	-	18	2	-	-	-	-
Mae Hongson	8	-	1	7	1	4	6	1	-	19	-	1	-	-	-
Chiangmai	1	-	-	-	5	16	6	-	-	27	-	-	-	-	-
Nan	19	-	-	1	-	7	-	1	-	9	-	-	-	-	-
Lampang	-	-	-	-	-	-	-	-	-	-	-	-	-	-	-
Phrae	5	2	-	1	-	16	4	-	-	18	4	1	-	-	-
Mae Sariang	16	1	-	-	-	8	3	-	-	12	-	-	-	-	-
Uttaradit	8	-	1	1	4	3	2	1	-	15	-	-	-	-	-
Nakhon Phanom	6	-	6	16	-	-	-	-	-	22	-	-	-	-	-
Udon Thani	1	6	5	10	4	-	1	-	1	27	-		-	-	-
Sakol Nakhon	5	1	7	13	1	1	-	-	-	23	-	-	-	-	-
Phitsanulok	1	2	2	1	2	12	3	5	-	27	-		-	-	-
Mae Sot	2		-	3	-	7	7	9	-	24	2	-	-	-	-
Mukdahan	2	-	14	12	-	-	-	-	-	24	2	-	-	-	-
Pheichabun	13	1	5	-	-	2	1	-	-	9	-	-	-	-	-
Khon Kaen	6	1	15	4	1	-	1	-	-	22	-	-	-	-	-
Roi Et	1	1	19	-	2	-	1	-	1	27	-	-	-	-	-
Nakhon Sawan	-	-	-	3	-	25	-	-	-	28	-	-	-	-	-
Ubon Ratchathani	1	13	5	-	-	-	-	1	8	26	1	-	-	-	-
Nakhon Ratchasima	2	3	12	3	-	1	1	-	1	26		-	-	-	-
Surin	-	10	15	-	-	1	2	-	-	28	-	-	-	-	-
Lopburi	14	1	1	1	1	4	3	1	2	14	-	-	-		-
Suphanburi	2	11	7	-	-	6	1	-	1	26	-	-	-	-	-
Prachinburi	2	-	1	21	3	-	1	-	-	25	1	-	-	-	-
Kanchanaburi	6	-	-	15	6	1	-	-	-	24	-	1	-	-	-
Don Muang	-	4	2	6	-	7	3	3	3	27	1	-	-	-	-
Aranyaprathet	1	5	11	1	-	1	-	4	2	26	1	-	-	-	-
Chonburi	-	-	4	3	2	3	6	9	1	25	2	1	-	-	-
Sattahip	6	-	-	1	-	6	8	3	4	22	-	-	-	-	-
Chanthaburi	4	2	3	1	-	5	13	-	-	22	2	-	-	-	-
Hua Hin	1	-	11	6	9	-	1	-	-	22	5	-	-	-	-
Prachuap Khirikhan	-	2	11	5	5	4	-	-	1	24	2	2	-	-	-
Klong Yai	12	2	1	1	2	3	2	2	3	16	-	-	-	-	-
Chumphon	1	-		11	8	8	-	-	-	12	13	2	-	-	-
Ranong	9	-	8	10	1	-	-	-	-	17	1	1	-	-	-
Ban Don	4	8	8	6	1	-	-	-	1	21	3	-	-	-	-
Nakhon Si Thammarat	-	2	4	13	4	3	1	-	1	24	3	1	-	-	-
Phuket	5	-	5	18	-	-	-	-	-	23	-	-	-	-	-
Kantang	9	-	16	1	-	2	-	-	-	9	3	7	-	-	-
Songkhla	-	-	6	22	-	-	-	-	-	14	5	9	-	-	-
Narathiwat	1	-	26	1	-	-	-	-	-	9	15	3	-	-	-

สถานี Station	จำนวนเมฆ Cloud Amount 0-8		ทรรศนะวิสัย Visibility 0-9		จำนวนฝนตก มม. Rainfall in mm				จำนวนน้ำระเหย มม. Evaporation (piche) mm		
	เวลา 0700	เวลา 1300	เวลา 0700	เวลา 1300	วันมีฝน Rainy day	จำนวนฝนตก Total Amount	มากที่สุดในวันหนึ่ง Heaviest in 24 hours จำนวน Amount	วันที่ Date	รวมทั้งเดือน Total for Month	มากที่สุดในวัน Greatest in one day	วันที่ Date
Chiangrai	3.9	3.1	5.8	6.9	4	40.4	23.4	21	-	-	-
Mae Hongson	4.8	3.0	4.6	8.2	-	-	-	-	-	-	-
Chiangmai	2.7	3.0	6.6	6.8	6	88.5	47.7	18	107.9	5.3	7
Nan	5.2	3.7	4.5	6.3	5	48.7	20.6	2	-	-	-
Lampang	-	-	-	-	-	-	-	-	-	-	-
Phrae	6.0	5.1	5.1	6.9	5	70.6	34.5	2	-	-	-
Mae Sariang	6.3	2.6	4.6	6.3	4	44.9	38.9	2	* 78.9	3.8	15
Uttaradit	4.3	3.6	7.2	7.4	4	99.4	53.5	2	63.1	4.2	24
Nakhon Phanom	5.8	5.0	5.2	6.5	5	44.6	28.3	3	-	-	-
Udon Thani	4.8	4.4	5.0	6.0	5	68.6	32.5	2	114.0	6.9	21
Sakol Nakhon	4.6	4.2	6.0	6.8	7	93.4	52.6	3	-	-	-
Phitsanulok	5.5	4.4	5.8	6.5	3	18.3	12.6	1	90.9	5.4	14
Mae sot	3.1	2.7	5.0	6.7	6	27.8	10.1	3	124.2	7.4	28
Mukdahan	4.8	4.4	6.4	7.6	4	10.5	6.8	4	-	-	-
Phetchabun	5.6	4.1	6.2	7.0	6	86.6	24.6	18	-	-	-
Khon Kaen	5.1	4.1	5.8	7.0	3	74.4	25.8	2	-	-	-
Roi Et	5.0	4.0	6.4	6.7	5	36.1	16.6	3	-	-	-
Nakhon Sawan	6.0	4.6	5.8	6.5	6	244.4	69.6	3	79.3	4.8	13
Ubon Ratchathani	4.4	3.6	6.1	6.7	-	-	-	-	-	-	-
Nakhon Ratchasima	5.1	4.1	5.4	7.3	9	107.3	52.5	17	135.9	7.6	14
Surin	6.2	5.5	5.4	6.6	4	25.8	24.0	17	-	-	-
Lopburi	4.8	4.9	5.5	6.8	5	44.4	24.6	2	-	-	-
Suphanburi	5.4	4.4	4.6	6.8	9	75.0	21.0	2	-	-	-
Prachinburi	7.3	7.2	5.6	6.8	8	178.4	84.0	26	-	-	-
Kanchanaburi	4.8	4.8	5.8	7.0	9	78.6	39.6	3	-	-	-
Don Muang	5.5	5.4	5.2	7.0	9	29.6	11.6	7	-	-	-
Aranyaprathet	4.2	4.1	6.5	7.8	8	74.4	30.9	1	176.0	8.6	26
Chonburi	5.1	4.4	4.6	5.9	11	31.1	8.9	25	-	-	-
Sattahip	4.8	3.9	5.5	5.6	13	133.8	34.6	26	108.4	6.6	10
Chanthaburi	5.8	5.7	4.8	6.2	9	104.5	31.6	1	119.8	7.3	21
Hua Hin	5.3	4.8	6.2	6.3	5	51.5	29.1	18	-	-	-
Prachuap Khirikhan	4.5	4.5	6.1	6.4	11	93.9	23.2	27		-	-
Khlong Yai	6.8	6.5	6.3	6.8	13	75.6	19.5	14	-	-	-
Chumphon	5.2	5.1	4.5	6.5	13	122.8	67.1	17	-	-	-
Ranong	5.9	7.0	5.8	6.5	9	37.6	9.3	12	-	-	-
Ban Don	5.1	5.7	4.0	6.8	10	34.5	7.6	15	61.5	3.8	20
Nakhon Si Thammarat	4.5	4.8	5.9	6.5	15	261.6	73.1	16	-	-	-
Phuket	5.0	4.6	7.3	7.8	9	53.3	12.6	4	-	-	-
Kantang	4.5	6.3	5.6	7.6	6	100.9	43.3	17	-	-	-
Songkhla	7.0	5.9	7.6	7.6	9	183.1	62.2	12	-	-	-
Narathiwat	6.6	5.8	5.3	7.0	12	315.1	117.7	15	-	-	-

* Observation for 27 days only

สถานี Station	จำนวนวันที่มี Number of days with						
	○	◑	◐	●	⌓	≡	=
Chiangrai	0	18	9	1	27	2	13
Mae Hongson	2	11	15	0	27	16	6
Chiangmai	2	19	6	1	28	0	19
Nan	2	13	12	1	17	12	12
Lampang	-	-	-	-	-	-	-
Phrae	0	10	10	8	23	7	18
Mae Sariang	0	20	7	1	26	11	15
Uttaradit	2	10	10	1	21	3	7
Nakhon Phanom	0	10	15	3	8	7	11
Udon Thani	0	13	13	2	14	0	23
Sakol Nakhon	0	11	15	2	25	5	14
Phitsanulok	0	12	14	2	22	2	19
Mae Sot	1	18	9	0	25	13	27
Mukdahan	1	11	14	2	2	10	4
Phetchabun	0	10	16	2	23	1	17
Khon Kaen	0	12	14	2	23	2	9
Roi Et	0	11	16	1	15	1	14
Nakhon Sawan	0	7	18	3	27	6	15
Ubon Ratchathani	1	14	13	0	0	3	10
Nakhon Ratchasima	0	12	15	1	21	14	9
Surin	0	5	22	1	6	2	10
Lopburi	0	8	17	3	17	0	15
Suphanburi	1	8	17	2	25	14	16
Prachinburi	0	0	20	8	27	3	15
Kanchanaburi	1	6	21	0	24	2	25
Don Muang	0	6	22	0	0	0	28
Aranyaprathet	0	14	12	2	11	6	16
Chonburi	0	9	17	2	17	7	24
Sattahip	0	11	16	1	25	10	18
Chanthaburi	0	5	22	1	22	9	22
Hua Hin	1	6	20	1	28	0	18
Prachuap Khirikhan	0	9	18	1	27	0	23
Khlong Yai	0	1	18	9	18	11	14
Chumphon	0	3	22	3	25	10	21
Ranong	0	1	20	7	28	0	28
Ban Don	0	4	22	2	25	17	24
Nakhon Si Thammarat	0	8	19	1	17	0	19
Phuket	0	8	18	2	18	0	4
Kantang	0	2	23	3	0	0	13
Songkhla	0	0	27	1	27	0	2
Narathiwat	0	1	23	4	21	14	20

สถานี Station	จำนวนวันที่มี Number of days with					
	∞	△	↘	(⊠)	⊠	∀
Chiangrai	13	0	0	1	2	0
Mae Hongson	15	0	6	2	1	0
Chiangmai	17	1	7	6	5	1
Nan	17	0	1	1	2	0
Lampang	–	–	–	–	–	–
Phrae	12	0	11	4	2	0
Mae Sariang	25	0	7	3	1	0
Uttaradit	7	0	9	4	1	1
Nakhon Phanom	13	0	4	3	0	0
Udon Thani	20	0	7	0	1	0
Sakol Nakhon	15	0	2	1	3	0
Phitsanulok	15	0	13	6	5	0
Mae Sot	14	0	13	1	5	0
Mukdahan	4	0	4	0	0	0
Phetchabun	3	0	9	1	7	0
Khon Kaen	2	0	8	1	1	0
Roi Et	17	0	6	1	2	0
Nakhon Sawan	12	0	18	2	2	0
Ubon Ratchathani	8	0	5	2	0	0
Nakhon Ratchasima	16	0	10	6	6	0
Surin	23	0	9	2	6	0
Lopburi	7	0	8	2	5	0
Suphanburi	20	0	15	0	9	0
Prachinburi	19	0	2	3	3	0
Kanchanaburi	18	0	8	10	6	0
Don Muang	18	0	15	8	1	0
Aranyaprathet	8	0	15	9	9	0
Chonburi	16	0	16	12	8	0
Sattahip	18	0	18	2	11	3
Chanthaburi	25	0	19	3	14	0
Hua Hin	18	0	18	18	7	0
Prachuap Khirikhan	14	0	17	6	3	0
Klong Yai	15	0	18	1	16	0
Chumphon	4	0	26	6	8	0
Ranong	18	0	16	5	1	0
Ban Don	3	0	6	7	4	0
Nakhon Si Thammarat	16	0	22	3	6	0
Phuket	16	0	5	3	8	0
Kantang	1	0	0	0	3	0
Songkhla	2	0	6	0	1	0
Narathiwat	17	0	1	1	1	0

รายงานฝนตกของบางสถานี ประจำเดือน กุมภาพันธ์ ๒๔๙๖
ซึ่งได้รับความเอื้อเฟื้อจากกรมเกษตรส่งมาให้

Rainfall Report of some selected stations for month of February 1953
Supplied through the courtesy of Dept. of Agriculture.

สถานีตรวจน้ำฝน Rainfall Station	จำนวนฝนตก Amount			ต่างจากปรกติ Departure mm.
	วันฝนตก Rainy day	2496 1953	2495 1952	
ภาคเหนือ Northern Part				
1. Chiangrai *	4	40.4	0.4	+ 28.1
2. Mae Hongson *	-	-	0.7	- 5.2
3. Mae Sariang *	4	44.9	-	- 42.8
4. Chiangmai *	6	88.5	-	+ 78.8
5. Nan *	5	48.7	22.5	+ 38.8
6. Lampoon *	...	...	-	-
7. Lampang *	...	...	-	-
8. Phrae *	5	70.6	12.0	+ 55.8
9. Uttaradit *	4	99.4	42.9	+ 83.4
ภาคอีสาน Northeastern Part				
1. Nong Khai	4	84.4	-	+ 70.9
2. Udon Thani *	5	68.6	2.2	+ 51.6
3. Sakol Nakhon *	7	93.4	-	+ 75.9
4. Khon Kaen *	3	47.4	0.6	+ 29.1
5. Maha Sarakham	-	-	-	- 7.4
6. Roi Et *	5	56.1	-	+ 12.0
7. Mukdahan *	4	10.5	-	+ 2.1
8. Chaiyaphum	-	-	6.1	- 16.6
9. Ubon Ratchathani *	-	-	-	- 8.3
10. Sisaket	1	32.0	0.1	+ 14.5
11. Buriram	4	61.6	-	+ 56.3
12. Nakhon Phanom *	5	44.6	-	+ 38.2
13. Surin *	4	25.8	0.1	+ 14.3
14. Nakhon Ratchasima *	9	107.3	1.6	+ 77.4
ภาคกลาง Central Part				
1. Sukho Thai	7	42.5	-	+ 31.3
2. Tak	1	30.6	-	+ 24.7
3. Mae Sot *	6	27.8	4 5	+ 24.6
4. Phitsanulok *	3	18.3	-	- 8.6
5. Kamphaeng Phet	4	125.7	-	+ 118.2
6. Phichit	8	222.1	-	+ 119.4
7. Nakhon Sawan *	6	224.4	-	+ 218.9
8. Loei	...	...	64.3	-

รายงานฝนตกของบางสถานี ประจำเดือน กุมภาพันธ์ ๒๔๙๖
ซึ่งได้รับความเอื้อเฟื้อจากกรมเกษตรส่งมาให้

Rainfall Report of some selected stations for month of February 1953
Supplied through the courtesy of Dept. of Agriculture.

สถานีตรวจน้ำฝน Rainfall Station	จำนวนฝนตก Amount			ต่างจากปรกติ Departure mm.
	วันฝนตก Rainy day	2496 1953	2495 1952	
9. Phetchabun *	6	86.6	0.1	+ 69.3
10. Uthai Thani	8	204.5	-	+ 195.4
11. Chainat	1	17.5	-	— 8.0
12. Singburi	6	101.8	9.1	+ 82.0
13. Lopburi *	5	44.4	4.8	+ 27.6
14. Ang Thong	4	63.4	28.2	+ 39.7
15. Saraburi	-	-	36.7	— 23.2
16. Suphanburi *	9	75.0	0.4	+ 75.2
17. Ayutthaya	5	97.8	20.0	+ 70.9
18. Nakhon Nayok	3	79.4	25.9	+ 64.5
19. Pathum Thani	9	87.5	7.7	+ 55.4
20. Kanchanaburi *	9	78.6	17.1	- 67.7
21. Nonthaburi	6	67.5	5.1	+ 59.5
22. Nakhon Pathom	2	99.6	2.1	+ 68.4
23. Don Muang *	9	29.6	8.9	— 4.6
24. Thonburi	6	155.2	8.7	+ 137.1
25. Bangkok *	7	52.7	11.8	+ 27.1
26. Samut Prakan	5	90.6	-	+ 29.7
27. Samut Sakhon	2	99.5	18.5	+ 73.8
28. Samut Songkhram	3	23.5	-	+ 14.8
ภาคบูรพา Eastern Part				
1. Prachinburi *	8	178.4		+ 149.5
2. Aranyaprathet *	8	74.4	63.8	+ 13.9
3. Chachoengsao	5	55.0	31.0	+ 41.2
4. Chonburi *	11	31.1	2.5	+ 16.0
5. Sattahip *	13	133.8	5.0	+ 80.9
6. Rayong	5	73.4	-	+ 25.5
7. Chanthaburi *	9	104.5	13.9	+ 66.9
8. Trat	5	75.8	-	+ 38.0
ภาคใต้ Southern Part				
1. Ratburi	4	38.1	86.5	- 27.3
2. Phetburi	3	12.2	-	+ 2.0
3. Hua Hin *	5	51.5	8.1	- 37.3
4. Prachuap Khirikhan *	11	93.9	29.7	+ 50.1
5. Chumphon *	13	122.8	45.5	+ 58.5
6. Ranong *	9	37.6	20.9	+ 9.4

รายงานฝนตกของบางสถานี ประจำเดือน กุมภาพันธ์ ๒๔๙๖
ซึ่งได้รับความเอื้อเฟื้อจากกรมเกษตรส่งมาให้

Rainfall Report of some selected stations for month of February 1953.
Supplied through the courtesy of Dept. of Agriculture.

สถานีตรวจน้ำฝน Rainfall Station	จำนวนฝนตก Amount			ต่างจากปรกติ Departure mm.
	วันฝนตก Rainy day	2496 1953	2495 1952	
7. Bandon *	10	31.5	10.0	+ 0.4
8. Surat Thani	...	...	...	-
9. Phangnga	7	43.1	40.8	− 49.3
10. Nakhon Si Thammarat *	15	261.6	...	+ 149.5
11. Krabi	...	...	11.3	-
12. Phuket *	9	53.3	87.1	+ 18.1
13. Phatthalung	3	114.2	135.3	+ 54.9
14. Trang	1	11.1	16.6	− 19.7
15. Songkhla *	9	183.1	70.8	+ 118.5
16. Pattani	1	24.1	-	− 2.1
17. Satun	2	35.6	14.2	− 0.3
18. Yala	5	97.7	...	+ 7.8
19. Narathiwat *	12	315.1	47.2	+ 210.0

* ผลการตรวจของสถานีตรวจอากาศ กรมอุตุนิยมวิทยา
Data from Meteorological Department

— ไม่มีฝนตก No Rainfall

... ไม่ได้รับรายงาน No Report

× × ไม่มีเครื่องวัดฝน No Raingauge

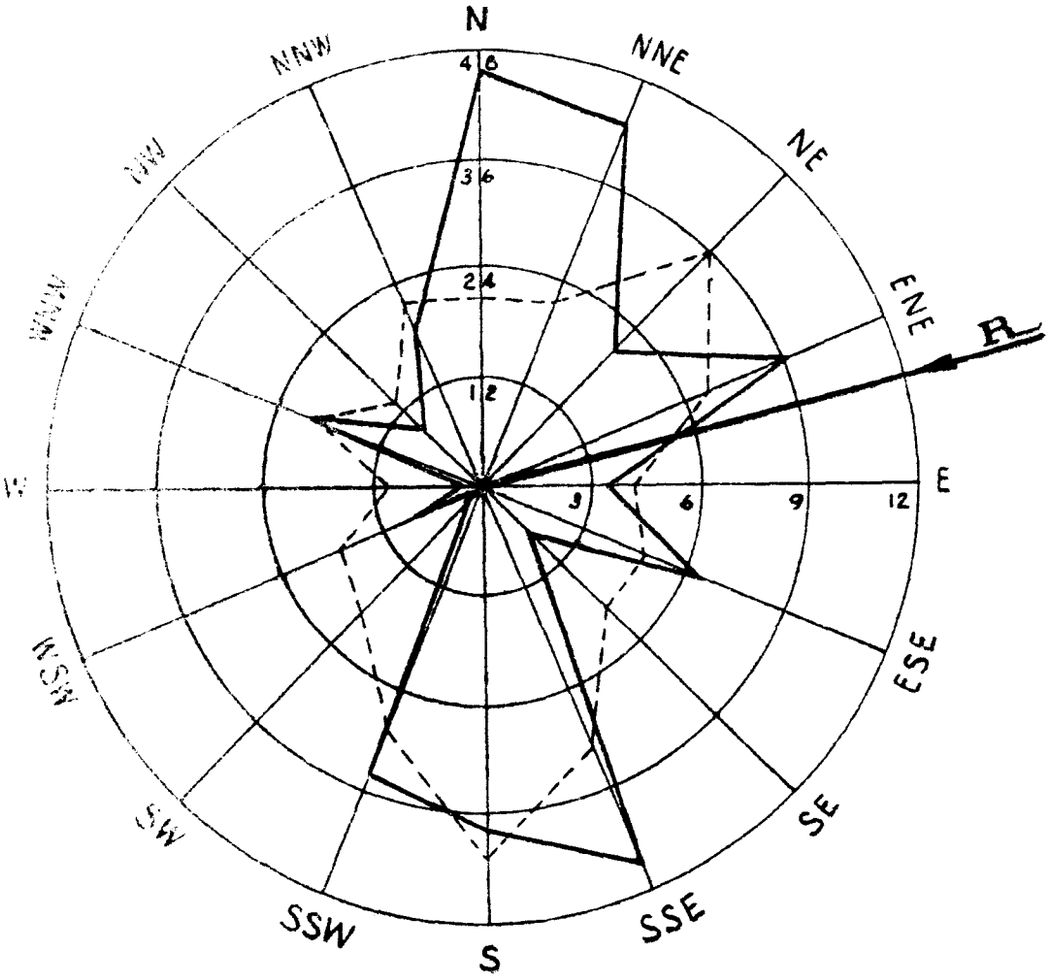

ผลสรุปการตรวจลมรายชั่วโมงของสถานี กลางกรุงเทพ ฯ

Wind-Rose of Bangkok

เดือน กุมภาพันธ์ ๒๔๙๖ ทิศร่วม (Resultant Direction) N 75° 41′ E February 1953

ทิศ Direction		N	NNE	NE	ENE	E	ESE	SE	SSE	S	SSW	SW	WSW	W	WNW	NW	NNW	Calm
ความถี่	ชม. Hrs.	46	43	21	37	14	26	7	45	38	34	1	8	2	20	9	19	302
Frequency	%	6.9	6.4	3.1	5.5	2.1	3.9	1.0	6.7	5.7	5.1	0.1	1.2	0.3	3.0	1.3	2.8	44.9
ความเร็วรวม Distance Travelled	กม. Km.	237.4	237.6	187.9	251.9	59.4	123.8	33.6	348.1	388.3	242.8	4.8	34.7	5.1	96.9	29.9	102.7	-
ความเร็วเฉลี่ย Mean Velocity	กม./ชม. Km/hr.	5.2	5.5	9.0	6.8	4.2	4.8	4.8	7.7	10.2	7.1	4.8	4.3	2.6	4.9	3.3	5.5	-

——— เส้นความถี่ของลมในทิศต่าง ๆ เป็นจำนวนชั่วโมง

- - - - - ความเร็วลมเฉลี่ยเป็น กม./ชม. ในทิศต่าง ๆ

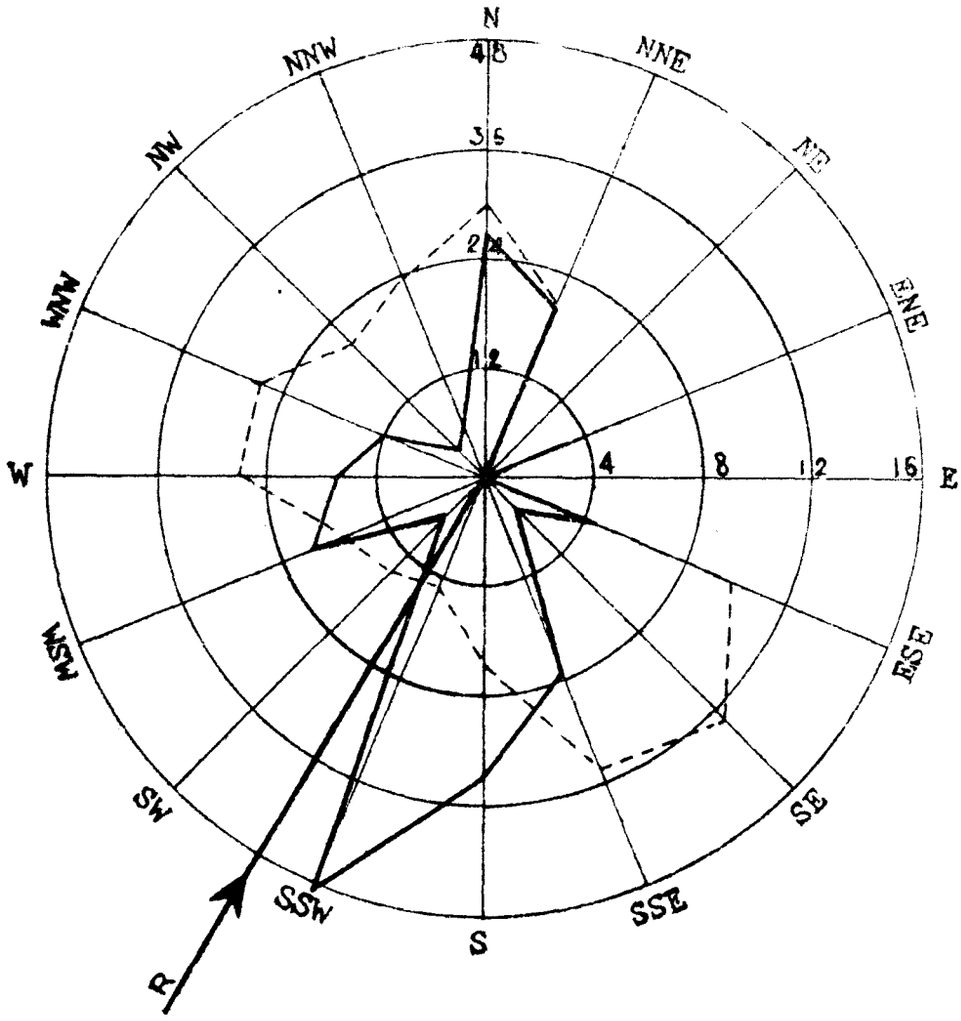

ผลสรุปการตรวจลมรายชั่วโมงของสถานี สัตหีบ

Wind-Rose of Sattahip

เดือน กุมภาพันธ์ ๒๔๙๖ ทิศร่วม (Resultant Direction) S 30° 32′ W February 1953

ทิศ Direction		N	NNE	NE	ENE	E	ESE	SE	SSE	S	SSW	SW	WSW	W	WNW	NW	NNW	Calm
ความถี่	ชม. Hrs.	27	20	-	11	-	12	5	23	33	49	6	20	16	12	4	6	42
Frequency	%	4.0	3.0	-	1.6	-	1.8	0.7	3.4	4.9	7.3	0.9	3.0	2.4	1.8	0.6	0.9	63
ความเร็วรวม Distance Travelled	กม. Km.	268.8	136.0	-	62.4	-	116.8	62.4	262.4	221.0	209.6	28.8	110.4	144.0	107.2	27.2	47.2	-
ความเร็วเฉลี่ย Mean Velocity	กม. Km/hr.	10.0	6.8	-	5.7	-	9.7	12.5	11.4	6.8	4.3	4.8	5.5	9.0	8.9	6.8	7.9	-

——————— เส้นความถี่ของลมในทิศต่าง ๆ เป็นจำนวนชั่วโมง

- - - - - - - - ความเร็วลมเฉลี่ยเป็น กม./ชม. ในทิศต่าง ๆ

บัญชีรายการที่ตั้งสถานตรวจอากาศชายทะเล

List of Coastal Meteorological Stations with their Geographical Positions

สถานี Station	ตำบลที่ของสถานี Geographical Positions แลต. น. Lat. N.			ลอง. อ. Long. E.			สูงเป็นเมตร Altitude in m.	หมายเหตุ Remarks
สันตาน	13°	26′	31″	100°	36′	16″	19.0	
เกาะทวง Koh Chuang	12°	30′	56″	100°	57′	33″	150.0	
เกาะไผ่ Koh Phai	12°	55′	51″	100°	40′	25″	144.0	
แหลมสิงห์ Laem Sing	12°	28′	07″	102°	03′	48″	82.4	
เกาะปราบ Koh Prap	09°	13′	20″	99°	15′	25″	78.0	
หินสัมปะยอ Hin Sumpayue	13°	11′	55″	100°	48′	07″	11.3	
แหลมตาชี Laem Ta Chi	06°	57′	00″	101°	17′	36″	29.4	
เกาะตะเภาน้อย Koh Tapau Noi	07°	49′	49″	98°	25′	37″	55.0	
ระยอง Rayong	12°	39′	37″	101°	16′	26″	18.5	
แหลมงอบ Laem Ngoi	12°	10′	10″	102°	23′	46″	11.0	
หลังสวน Lang Suan	09°	56′	32″	99°	09′	45″	14.0	

สรุปผลการตรวจอุตุนิยมวิทยาของสถานีชายทะเล ประจำเดือน กุมภาพันธ์ พ.ศ. ๒๔๙๖

Summary of Meteorological Observations for Coastal Stations for month of February 1953

สถานี Station	จำนวนวันที่มี Number of days with												หมายเหตุ Remarks
	ท้องฟ้าไม่มีเมฆ Cloudless Sky	ท้องฟ้ามีเมฆบางส่วน Partly Cloudy Sky	ท้องฟ้ามีเมฆมาก Cloudy Sky	ท้องฟ้ามีเมฆเต็ม Overcast	หมอก Fog	ฟ้าหัว Haze	ฟ้าแลบ Lightning	ฟ้าร้อง Thunder	ฝนละออง Drizzle	ฝน Rain	พายุฟ้าคนอง Thunder storm	พวยน้ำ Water Spout	
สันดอน Sau Don	--	10	18	--	6	16	4	2	2	5	--	--	
เกาะงวง Koh Chuang	--	11	16	1	23	6	9	8	1	1	--	--	
เกาะไผ่ Koh Phai	--	14	11	--	21	--	19	16	1	9	--	--	
แหลมสิงห์ Laem Sing	--	9	18	1	25	1	15	15	10	10	--	--	
เกาะปราบ Koh Prap	--	17	13	--	2	13	1	2	1	7	--	--	
หินสัมปะยื่อ Hin Sampayue							No data						
แหลมตาชี Laem Ta Chi	--	3	23	2	--	4	7	1	8	7	--	--	
เกาะตะเภาน้อย Koh Tapan Noi	--	4	21	3	--	6	10	9	9	--	--	--	
ระยอง Rayong	--	8	19	1	5	27	4	3	--	7	--	--	
แหลมงอบ Laem Ngob	--	15	13	1	4	12	18	12	8	7	--	--	
หัวสวน L[illegible]uan	--	14	12	2	--	19	--	--	4	2	--	--	

LIBRARY
WEATHER BUREAU

กรมอุตุนิยมวิทยา แห่งราชนาวี

METEOROLOGICAL DEPARTMENT
ROYAL THAI NAVY

พลเรือโท จรูญ วิชยาภัย บุนนาค
เจ้ากรม
Vice Admiral Charoon Vichayapai Bunnag R.T.N.,
Director.

รายงานอุตุนิยมวิทยาประจำเดือน

ปีที่ ๑๘ ฉบับที่ ๓
มีนาคม ๒๔๙๖
รวบรวมขึ้นตามคำสั่งผู้บัญชาการทหารเรือ

MONTHLY METEOROLOGICAL BULLETIN

Vol. 18 Part 3
March 1953
Prepared by order of the Commander in Chief of the Royal Thai Navy
Bangkok, Thailand.

พิมพ์ที่โรงพิมพ์กรมอุทกศาสตร์

กรมอุตุนิยมวิทยา แห่งราชนาวี

METEOROLOGICAL DEPARTMENT
ROYAL THAI NAVY

พลเรือโท จรูญ วิชยาภัย บุนนาค
เจ้ากรม
Vice Admiral Charoon Vichayapai Bunnag R.T.N.,
Director.

รายงานอุตุนิยมวิทยาประจำเดือน

ปีที่ ๑๘ ฉบับที่ ๓
มีนาคม ๒๔๙๖
รวบรวมขึ้นตามคำสั่งผู้บัญชาการทหารเรือ

MONTHLY METEOROLOGICAL BULLETIN

Vol. 18 Part 3
March 1953
Prepared by order of the Commander in Chief of the Royal Thai Navy
Bangkok, Thailand.

พิมพ์ที่โรงพิมพ์กรมอุทกศาสตร์

สารบาญ
INDEX

หน้า

Page

คำนำ Introduction .... ก A

บัญชีแสดงรายการที่ตั้งสถานีตรวจอากาศ List of Meteorological Stations with their Geographical Positions ... 1

สมพ้าอากาศ A Summary 2

รายงานผลการตรวจรายชั่วโมงประจำเดือนของสถานีกลางกรุงเทพ ฯ สำหรับ

Hourly values for Central Stations, Bangkok of

ความกดอากาศ Pressure

อุณหภูมิ Temperature

ความชื้นสัมพัทธ์ Relative Humidity

ลม Surface Winds

ฝน Rainfall 4

รายงานผลการตรวจเฉพาะเวลา 0700 1000 1300 1600

Observations at fixed hours of

ทรรศนวิสัย Visibility

จำนวนเมฆ Amount of Clouds

ชนิดของเมฆ Form of Clouds 10

รายงานค่าเฉลี่ยประจำวันและประจำเดือนของผลการตรวจอุตุนิยมต่าง ๆ และสรุป

ผลการตรวจประจำเดือนของสถานีกลางกรุงเทพ ฯ

Daily and Monthly values of Meteorological Elements and Monthly

Summary of Central Stations, Bangkok 12

สรุปผลการตรวจอุตุนิยมประจำเดือนของบางสถานี Summary of Observations of some selected Stations 14

รายงานฝนประจำเดือน Monthly Rainfall report 26

สรุปผลการตรวจลมประจำเดือนของสถานีกลางกรุงเทพ ฯ

Wind-rose of Central Station, Bangkok 29

สรุปผลการตรวจลมประจำเดือนของสถานีสัตหีบ

Wind-rose of Sattahip 30

สรุปผลการตรวจอุตุนิยมวิทยาของสถานีชายทะเล

Summary of Meteorological Observations for Coastal Stations 31

คำนำ

PREFACE

๑. สถานีตรวจอากาศกลางกรุงเทพฯ แห่งกองสถานีตรวจอากาศ กรมอุตุนิยมวิทยา ตั้งอยู่ที่ถนนสุขุมวิทย์ จังหวัดพระนคร ในแลต. ๑๓° ๔๔' น. ลอง. ๑๐๐° ๓๐' อ. สูงของบาโรเมตรจากระดับทะเล ๑๖.๓๗ เมตร เวลาที่ใช้ในการตรวจอุตุนิยมวิทยาใช้เวลากรุงเทพฯ และมีการตรวจอุตุนิยมวิทยาทุกชั่วโมง สำหรับสถานีอื่นๆ ได้มีรายการแจ้งอยู่ในตารางแล้ว และส่วนมากทำการตรวจวันละ ๘ เวลาเท่านั้น

The Central Meteorological Station in Bangkok is situated at Lat. 13° 44' N., Long. 100° 30' E., height of barometer, 16.37 metres above Mean Sea-level. For all readings local standard time is used (105th. degree M.E.G.) and hourly observations are maintained. For other stations generally eight observations are made at 3 hour intervals from 0100 to 2200.

๒. ความกดอากาศได้แก้อุณหภูมิ แลตติจูด และระดับทะเลแล้ว

Barometric readings are corrected for temperature, lattitude and Mean Sea-level.

๓. ทิศและความเร็วลมเป็นรายชั่วโมง ตรวจโดยเครื่องวัดลมชนิดอัตโนมัติแบบไดนส์

Hourly directions and velocities of the wind are taken from the record sheets of the Dines Pressure Tube Anemograph.

๔. เธอร์โมเมตรทุกชนิดได้ติดตั้งไว้ในเรือนเธอร์โมเมตรแบบสเตเวนสัน

All thermometers are installed in Stevenson Screen.

๕. เครื่องหมายลมฟ้าอากาศและปรากฏการณ์บางอย่างในอุตุนิยมวิทยา ในช่องหมายเหตุลมฟ้าอากาศ ใช้แบบสากล มีความหมายดังต่อไปนี้

International Symbols are used in registering the state of weather and other meteorological phenomena.

ท้องฟ้าไม่มีเมฆ Clear

ท้องฟ้ามีเมฆบางส่วน Partly cloudy

ท้องฟ้ามีเมฆมาก Cloudy

ท้องฟ้ามีเมฆเต็ม Overcast

ฟ้าหรัวแห้ง ทรรศนวิสัยเกินกว่า 1000 เมตร Haze

ฟ้าแลบในระยะไกล Lightning

ฟ้าหรัวชื้น (หมอกบาง) ทรรศนวิสัยตั้งแต่ 1000 เมตร ขึ้นไป Mist

หมอก ทรรศนวิสัยต่ำกว่า 1000 เมตร Fog

พายุฝน Squall

ละอองฝน Drizzle

ฝน Rain

ฝนผ่าน Shower

ฝนผ่านหรือฝนที่มีลูกเห็บเล็กน้อยหรือปานกลาง Showers with slight or moderate hail

พายุฟ้าคะนอง Thunderstorm

พายุฟ้าคะนองอย่างอ่อนมีฝน Slight thunderstorm

พายุฟ้าคะนองอย่างอ่อนมีลูกเห็บ Slight thunderstorm with hail

พายุฟ้าคะนองอย่างปานกลางมีฝน Moderate thunderstorm

พายุฟ้าคะนองอย่างปานกลางมีลูกเห็บ Moderate thunderstorm with hail

พายุฟ้าคะนองอย่างแรงมีฝน Heavy thunderstorm

พายุฟ้าคะนองอย่างแรงมีลูกเห็บ Heavy thunderstorm with hail

(ฟ้า) พายุฟ้าคะนองไม่ผ่านสถานี Distant Thunderstorm

อาทิตย์ทรงกลด Solar halo

จันทร์ทรงกลด Luna corona

ลูกเห็บ Hail

น้ำค้าง Dew

กรมอุตุนิยมวิทยา แห่งราชนาวี

กรุงเทพฯ ๑๓ เมษายน พ.ศ. ๒๕๐๐

พลเรือโท จรูญ วิชยาภัย บุนนาค

เจ้ากรม

Meteorological Department,

Royal Thai Navy,

Bangkok, 13th April 1957

Charoon V. Bunnag.

Vice Admiral R.T.N.

Director.

บัญชีแสดงรายการที่ตั้งสถานีตรวจอากาศ

List of Meteorological Stations with their Geographical Positions.

สถานี Station	ตำบลที่ตั้งสถานี Geographical Positions				
	แลต. Lat. °	น. N. ′	ลอง. Long. °	อ. E. ′	สูงเป็นเมตร Alt. in m.
Chiangrai	19	55	99	50	416
Mae Hongson	19	18	97	50	271
Chiangmai	18	47	98	59	314
Nan	18	47	100	47	201
Lampang	18	15	99	30	243
Phrae	18	10	99	50	157
Mae Sariang	18	10	97	50	314
Uttaradit	17	37	100	08	63
Nakhon Phanom	17	30	104	20	140
Udon Thani	17	26	102	46	178
Sakol Nakhon	17	10	104	09	160
Phitsanulok	16	50	100	16	50
Mae Sot	16	40	98	33	210
Mukdahan	16	33	104	44	138
Phetchabun	16	25	101	08	114
Khon Kaen	16	20	102	51	157
Roi Et	16	03	103	41	140
Nakhon Sawan	15	48	100	10	28
Ubon Ratchathani	15	15	104	53	123
Nakhon Ratchasima	14	58	102	07	181
Surin	14	53	103	29	145
Lopburi	14	48	100	37	13
Suphanburi	14	30	99	50	7
Prachinburi	14	10	101	10	7
Kanchanaburi	14	01	99	32	28
Don Muang	13	55	100	36	10
Aranyaprathet	13	42	102	35	44
Chonburi	13	22	100	59	6
Sattahip	12	39	100	53	55
Chanthaburi	12	37	102	07	5
Hua Hin	12	34	100	48	3
Klong Yai	11	47	102	53	4
Prachuap Khirikhan	11	48	99	48	5
Chumphon	10	27	99	15	3
Ranong	09	58	98	38	35
Ban Don	09	08	99	18	3
Nakhon Si Thammarat	08	25	99	58	5
Phuket	07	58	98	24	3
Kantang	07	24	99	31	3
Songkhla	07	11	100	37	4
Narathiwat	06	26	101	50	4

ลมฟ้าอากาศในเดือนมีนาคม พ.ศ. ๒๔๙๖ โดยสังเขป

ลักษณะลมฟ้าอากาศ

ในสัปดาห์แรกความกดอากาศสูงแห่งทวีปมีกำลังอ่อนปกคลุมประเทศจีนภาคเหนือ และบริเวณข้างเคียง ลมทั่วไปกำลังอ่อน สัปดาห์ที่สอง ความกดอากาศสูงแห่งทวีปทวีกำลังแรงขึ้นจนถึงวันที่ ๑๒ ทำให้เกิดเป็นพายุพัดจากตะวันออกเฉียงเหนือในช่องลูซอน นอกจากนี้มีหย่อมความกดอากาศต่ำปกคลุมส่วนกลางของประเทศไทยด้วย ลมมีกำลังอ่อน สัปดาห์ที่สาม ปรากฏมีหย่อมความกดอากาศต่ำปกคลุมแคว้นตังเกี๋ยขึ้น ตอนปลายสัปดาห์ความกดอากาศลดกำลังลงโดยทั่วไป สัปดาห์ที่สี่ ความกดอากาศสูงแห่งทวีปกำลังอ่อนปกคลุมทั่วประเทศจีน และบริเวณใกล้เคียงเหนือประเทศไทย แต่ในตอนปลายสัปดาห์กลับมีกำลังแรงขึ้นอีก แผ่ลงมาจนถึงเหนือบริเวณตอนเหนือของทะเลจีนใต้

อุณหภูมิสำหรับเดือนนี้คิดเฉลี่ยโดยทั่วไปสูงกว่าค่าปรกติเล็กน้อย ค่าสูงสุดของอุณหภูมิสูงกว่าปรกติทั่วไป แต่ค่าสูงสุดต่ำกว่าปรกติเฉพาะในภาคเหนือและภาคใต้ ค่าอุณหภูมิสูงสุดสำหรับเดือนนี้วัดได้ ๓๙.๓° ซ. (๑๐๒.๘° ฟ.) ที่อุตรดิตถ์ และกาญจนบุรี สำหรับค่าต่ำสุดวัดได้ ๑๒.๒° ซ. (๕๔.๐° ฟ.) ที่เชียงใหม่

ฝนส่วนมากเป็นฝนฟ้าคะนอง กระจายทั่วประเทศ แต่ส่วนมากมีปริมาณน้อยกว่าปรกติ โดยเฉพาะทางภาคใต้ของประเทศไทยฝนมีปริมาณน้อยกว่าปรกติทุกจังหวัด

ฝนใน ๒๔ ชม. ในเกณฑ์ตกหนักมีดังนี้คือ

ปราจีนบุรี เมื่อวันที่ ๖ วัดได้ ๑๒๖.๐ มม. (๔.๙๗")
คลองใหญ่ เมื่อวันที่ ๒๓ วัดได้ ๘๒.๘ มม. (๓.๒๑")
อุบลราชธานี เมื่อวันที่ ๑๓ วัดได้ ๗๗.๗ มม. (๓.๐๖")

Summary of Weather Condition During March 1953

The first week opened with the weakening of continental high pressure which dominated China and the vicinity. A ridge extended to Upper Thailand. Surface wind was generally light. In the second week, the continental high pressure had revived its activity up to the 12th causing fresh northeasterly winds to prevail over the Luzon Strait. During this period low cell covered Upper Thailand. Surface wind was generally light.

At the beginning of the third week low cell formed over Tongkin and persisted throughout this period. Toward the end of the week pressure was decreasing.

In the fourth week, the weakening continental high pressure still remained covering the whole China and the adjacent regions. The pressure gradiant over Thailand was weakened. But toward the end of this month the continental high pressure was again strengthening and spread to as far south as the Northern portion of South China Sea.

Mean temperature of this month was generally warmer than usual, having the mean maxima was generally high. The mean maxima was below in the Northern and Southern part of Thailand. The extremes for the month were 39.3 (102.8° F.) at Uttaradit and Kanchanaburi, 12.2° C. (54.0° F.) at Chiangmai.

Rainfall was mostly of convection type, and scattered throughout the country and generally below normal. The intensities in the 24 hours deserved attention were as below:-

Prachinburi	on 6th	: 126.0 mm.	(4.97")
Khlong Yai	on 23rd	: 82.8 mm.	(3.21")
Ubon Ratchathani	on 13th	: 77.7 mm.	(3.06")

ความกดอากาศรายชั่วโมงประจำวันเป็นมิลลิบาร์ ๑๐๐๐ + จำนวนในตาราง

Barometric Pressure at Sea level in Millibars 1000 + The numbers in the tables

เวลา / วันที่	เวลากรุงเทพ ฯ								Bangkok Standard Time				Time / Date
	1	2	3	4	5	6	7	8	9	10	11	12	
1	11.98	11.58	11.18	11.18	11.58	12.38	13.18	13.84	14.59	14.88	14.29	13.44	1
2	11.44	10.94	10.64	10.24	10.38	11.04	11.84	12.38	12.54	12.54	12.64	11.98	2
3	11.24	11.18	10.99	11.05	11.04	11.18	11.98	12.94	13.28	13.79	13.09	12.19	3
4	11.58	11.44	11.04	10.94	11.04	11.44	12.14	13.18	13.74	14.38	14.48	13.74	4
5	14.78	14.24	13.74	12.19	12.29	12.64	13.04	13.84	14.64	14.78	14.54	13.79	5
6	12.08	11.04	10.38	10.19	10.38	11.04	11.74	12.48	12.29	12.54	12.14	11.14	6
7	11.79	11.09	11.04	11.18	11.84	12.14	12.59	13.09	13.68	14.19	13.34	12.69	7
8	11.84	11.20	10.64	10.94	11.04	11.58	12.59	13.34	13.39	13.98	13.58	12.88	8
9	12.58	11.98	11.74	11.58	11.84	12.29	12.94	13.58	14.24	14.54	14.54	13.34	9
10	13.84	12.99	12.88	12.78	12.94	13.59	14.14	14.64	15.18	15.34	14.94	14.24	10
11	12.14	11.34	11.04	10.54	10.94	11.74	12.74	12.88	13.58	13.58	13.04	11.98	11
12	09.79	09.18	08.64	08.48	08.64	09.74	10.64	11.44	12.14	12.14	11.84	10.69	12
13	09.74	08.99	08.54	08.29	08.94	09.44	10.14	11.04	11.74	12.08	12.14	11.39	13
14	10.99	10.19	09.84	09.34	09.39	09.89	11.04	11.89	12.48	12.99	12.54	11.39	14
15	10.78	09.89	09.58	09.58	09.58	09.84	10.78	11.68	12.19	12.38	12.38	11.39	15
16	10.38	09.89	09.04	09.04	08.85	09.08	10.24	10.88	11.68	12.14	11.89	11.28	16
17	09.34	08.64	08.38	08.54	08.94	09.34	10.38	11.39	12.19	12.64	12.08	11.58	17
18	09.98	09.89	09.84	09.89	10.19	10.99	11.89	12.94	13.44	14.19	13.58	12.64	18
19	11.98	11.74	11.34	11.39	11.58	12.38	13.34	14.14	14.78	15.28	15.04	14.19	19
20	12.14	11.39	10.99	10.78	11.34	11.98	12.94	13.68	14.54	14.54	14.14	13.59	20
21	11.49	10.64	10.38	10.54	10.78	11.18	12.14	13.54	13.98	14.54	14.14	12.59	21
22	10.64	10.19	09.84	09.79	10.24	10.38	11.44	12.29	12.94	12.94	12.54	11.89	22
23	10.24	09.79	09.04	08.99	09.04	09.74	10.64	11.44	11.98	12.54	12.12	11.34	23
24	09.74	08.88	08.59	08.24	08.24	08.99	09.84	10.78	11.49	11.58	11.18	10.38	24
25	08.59	08.14	07.44	07.58	07.74	08.14	08.78	09.58	10.19	10.58	10.19	09.74	25
26	07.79	07.94	07.28	07.18	07.18	07.79	09.09	09.84	10.54	10.94	10.69	09.58	26
27	08.54	07.74	07.58	07.58	08.19	08.69	09.39	10.19	10.94	10.99	10.48	09.18	27
28	08.18	07.84	07.74	08.14	08.59	08.94	09.74	11.18	11.79	11.84	11.09	09.98	28
29	04.58	08.88	08.54	08.48	08.69	09.39	10.54	11.34	11.68	11.68	11.34	10.38	29
30	10.58	09.74	09.34	09.34	09.84	10.38	11.44	12.54	12.99	13.18	12.78	12.14	30
31	11.44	11.09	11.04	11.04	11.68	12.38	13.34	14.14	14.94	15.04	14.94	13.98	31
เฉลี่ย	10.89	10.28	09.95	09.84	10.10	10.63	11.51	12.32	12.91	13.18	12.73	11.95	Mean

เวลา / วันที่	13	14	15	16	17	18	19	20	21	22	23	24	Time / Date
1	12.38	11.28	10.24	09.74	09.58	09.84	10.54	11.18	11.84	11.98	12.14	11.89	1
2	10.99	10.29	09.18	09.18	09.58	10.64	10.88	10.99	11.58	12.54	12.64	12.64	2
3	11.44	10.1[illegible]	09.18	08.64	08.24	09.34	09.84	11.04	12.24	12.94	12.24	12.38	3
4	12.99	11.39	10.48	09.58	09.79	10.78	11.18	12.14	12.54	13.89	14.14	15.74	4
5	12.24	11.74	10.64	09.98	09.68	10.48	10.99	11.84	12.94	13.04	12.88	12.78	5
6	09.98	09.18	08.64	08.54	08.28	08.94	09.44	08.84	11.04	12.14	12.78	12.24	6
7	11.44	10.48	09.49	09.18	09.74	09.84	10.94	11.44	11.98	12.24	12.48	12.24	7
8	11.74	10.64	09.84	09.34	10.08	11.18	11.74	12.14	12.59	13.09	13.34	13.18	8
9	12.99	12.54	11.49	10.64	10.29	11.18	12.08	12.78	13.28	13.74	13.98	14.08	9
10	12.34	12.38	10.64	10.24	10.14	10.64	11.89	12.64	13.34	13.34	12.99	12.88	10
11	11.34	09.78	08.94	08.29	08.29	08.64	09.09	09.49	10.38	10.78	10.64	10.48	11
12	09.39	08.29	07.39	06.78	06.88	07.89	07.98	08.69	09.79	10.19	10.29	10.39	12
13	10.48	09.29	08.19	07.89	07.89	08.55	09.04	10.14	10.88	11.84	12.08	11.98	13
14	11.98	10.14	08.94	08.14	07.89	08.99	09.34	09.84	10.64	11.44	11.79	11.49	14
15	10.84	09.54	08.14	07.68	07.74	08.24	09.24	09.74	10.24	11.04	11.04	11.04	15
16	10.38	09.04	07.89	07.39	07.39	07.68	08.14	09.09	09.89	10.39	10.54	10.19	16
17	10.59	10.14	09.39	08.54	08.14	08.48	08.69	09.79	10.54	10.99	10.78	10.64	17
18	12.14	11.19	10.64	09.84	09.44	09.98	10.19	10.94	11.58	12.24	12.54	12.59	18
19	13.04	11.84	10.94	10.38	10.19	10.58	11.09	12.14	12.78	13.18	13.04	12.94	19
20	12.14	11.18	10.08	09.58	09.34	09.89	09.89	11.09	11.84	12.24	12.29	12.19	20
21	11.74	10.28	09.68	09.04	08.94	08.99	09.28	09.89	10.54	10.88	11.09	11.09	21
22	10.64	08.99	08.38	07.79	07.74	08.38	09.04	09.39	09.89	10.24	10.54	10.48	22
23	10.24	09.18	08.14	07.68	07.49	08.14	08.54	08.78	09.58	10.24	09.98	09.79	23
24	09.64	07.84	07.58	07.18	06.94	07.68	07.84	08.29	08.99	09.49	09.39	09.09	24
25	08.38	07.54	06.24	06.14	05.44	05.68	06.08	07.18	07.84	08.29	08.29	08.08	25
26	08.38	06.88	06.14	05.74	05.74	06.08	06.64	07.34	08.29	08.88	08.94	08.94	26
27	08.08	06.59	05.89	05.39	05.39	05.44	05.98	06.64	07.39	07.98	08.24	07.98	27
28	08.59	07.39	06.69	06.14	06.24	07.04	07.79	08.38	09.28	09.98	10.24	09.84	28
29	09.34	08.24	07.49	06.99	06.99	07.28	07.89	08.78	09.74	10.54	10.59	10.69	29
30	10.59	10.14	08.94	08.38	08.19	08.48	08.94	09.79	10.94	11.74	12.69	11.84	30
31	13.18	12.14	11.18	10.24	10.14	10.24	10.88	11.89	12.99	13.49	13.74	13.44	31
เฉลี่ย	10.94	09.86	08.91	08.32	08.32	08.88	09.39	10.08	10.88	11.46	11.56	11.46	Mean

กรุงเทพ ฯ มีนาคม ๒๔๙๖ Bangkok March 1953

ความชื้นสัมพันธ์รายชั่วโมงประจำวัน เป็นเรอนร้อย

Hourly Relative Humidity in Percent

เวลา / วันที่	เวลากรุงเทพ ฯ 1	2	3	4	5	6	7	8	9	10	11	12	Time / Date
							Bangkok Standard Time						
1	92.0	91.0	93.0	96.0	97.0	99.0	98.0	94.0	83.0	75.0	66.0	46.0	1
2	93.0	95.0	97.0	98.0	98.0	99.0	99.0	89.0	85.0	78.0	71.0	66.0	2
3	88.0	90.0	99.0	91.0	91.0	91.0	92.0	82.0	74.0	70.0	66.0	64.0	3
4	97.0	97.0	97.0	98.0	98.0	99.0	97.0	93.0	83.0	78.0	75.0	72.0	4
5	99.0	97.0	96.0	98.0	97.0	97.0	98.0	94.0	91.0	81.0	73.0	70.0	5
6	91.0	92.0	94.0	94.0	94.0	99.0	96.0	91.0	85.0	83.0	75.0	66.0	6
7	94.0	93.0	97.0	97.0	97.0	96.0	95.0	87.0	77.0	76.0	69.0	68.0	7
8	94.0	94.0	94.0	94.0	93.0	96.0	98.0	90.0	82.0	74.0	68.0	65.0	8
9	93.0	96.0	98.0	98.0	98.0	99.0	98.0	96.0	84.0	7[illegible].0	73.0	58.0	9
10	94.0	96.0	97.0	95.0	96.0	99.0	97.0	89.0	83.0	75.0	69.0	66.0	10
11	94.0	95.0	97.0	97.0	97.0	97.0	96.0	81.0	81.0	72.0	67.0	59.0	11
12	92.0	92.0	93.0	94.0	96.0	97.0	97.0	89.0	83.0	69.0	64.0	55.0	12
13	88.0	89.0	92.0	94.0	96.0	98.0	98.0	88.0	79.0	71.0	67.0	67.0	13
14	95.0	98.0	98.0	97.0	94.0	94.0	96.0	88.0	83.0	79.0	70.0	67.0	14
15	89.0	90.0	91.0	91.0	95.0	96.0	98.0	91.0	79.0	67.0	67.0	65.0	15
16	89.0	89.0	92.0	93.0	92.0	95.0	96.0	85.0	81.0	72.0	71.0	66.0	16
17	96.0	90.0	90.0	91.0	95.0	97.0	97.0	89.0	86.0	78.0	69.0	62.0	17
18	89.0	87.0	87.0	86.0	86.0	87.0	87.0	78.0	68.0	69.0	61.0	60.0	18
19	86.0	86.0	86.0	88.0	88.0	89.0	95.0	91.0	81.0	77.0	71.0	68.0	19
20	86.0	86.0	89.0	89.0	91.0	95.0	97.0	88.0	75.0	66.0	62.0	57.0	20
21	86.0	87.0	88.0	89.0	93.0	96.0	96.0	82.0	68.0	64.0	58.0	52.0	21
22	87.0	88.0	89.0	91.0	92.0	92.0	92.0	82.0	70.0	68.0	66.0	56.0	22
23	85.0	85.0	85.0	86.0	89.0	88.0	89.0	80.0	74.0	67.0	69.0	63.0	23
24	86.0	84.0	84.0	82.0	82.0	83.0	84.0	79.0	71.0	67.0	60.0	58.0	24
25	84.0	86.0	96.0	94.0	96.0	97.0	94.0	87.0	79.0	71.0	69.0	64.0	25
26	86.0	87.0	85.0	87.0	89.0	90.0	92.0	82.0	58.0	56.0	49.0	45.0	26
27	91.0	94.0	96.0	86.0	80.0	78.0	73.0	50.0	41.0	36.0	35.0	33.0	27
28	76.0	84.0	76.0	70.0	72.0	74.0	76.0	65.0	57.0	57.0	50.0	46.0	28
29	91.0	85.0	81.0	89.0	85.0	86.0	83.0	72.0	67.0	60.0	55.0	51.0	29
30	88.0	91.0	92.0	92.0	99.0	98.0	97.0	85.0	76.0	63.0	58.0	55.0	30
31	85.0	88.0	92.0	94.0	95.0	96.0	94.0	85.0	74.0	64.0	59.0	53.0	31
เฉลี่ย	89.5	90.4	91.2	91.3	92.3	93.5	93.6	84.4	76.1	69.8	64.6	60.1	Mean

เวลา / วันที่	13	14	15	16	17	18	19	20	21	22	23	24	Time / Date
1	56.0	53.0	50.0	63.0	65.0	69.0	79.0	83.0	89.0	89.0	89.0	92.0	1
2	61.0	61.0	58.0	67.0	66.0	70.0	70.0	81.0	87.0	90.0	88.0	88.0	2
3	66.0	65.0	63.0	63.0	66.0	75.0	83.0	75.0	82.0	97.0	95.0	97.0	3
4	65.0	69.0	56.0	55.0	59.0	75.0	86.0	86.0	85.0	86.0	89.0	85.0	4
5	67.0	65.0	61.0	63.0	61.0	67.0	78.0	80.0	81.0	84.0	84.0	88.0	5
6	68.0	73.0	67.0	67.0	72.0	77.0	82.0	84.0	87.0	91.0	93.0	92.0	6
7	64.0	61.0	59.0	62.0	62.0	78.0	74.0	81.0	89.0	90.0	93.0	94.0	7
8	62.0	61.0	65.0	57.0	66.0	87.0	90.0	91.0	91.0	92.0	91.0	92.0	8
9	73.0	67.0	62.0	60.0	62.0	70.0	79.0	85.0	85.0	87.0	89.0	93.0	9
10	62.0	67.0	63.0	58.0	62.0	68.0	79.0	80.0	85.0	88.0	89.0	92.0	10
11	58.0	58.0	58.0	56.0	66.0	70.0	79.0	83.0	83.0	89.0	89.0	91.0	11
12	62.0	57.0	55.0	54.0	58.0	67.0	73.0	79.0	82.0	89.0	87.0	87.0	12
13	69.0	67.0	62.0	65.0	65.0	72.0	81.0	85.0	85.0	85.0	88.0	94.0	13
14	85.0	85.0	73.0	71.0	73.0	80.0	86.0	89.0	88.0	88.0	89.0	89.0	14
15	64.0	63.0	60.0	62.0	69.0	77.0	82.0	85.0	85.0	85.0	87.0	89.0	15
16	67.0	56.0	64.0	63.0	65.0	73.0	80.0	86.0	88.0	86.0	87.0	87.0	16
17	63.0	62.0	59.0	64.0	58.0	66.0	80.0	82.0	83.0	84.0	86.0	85.0	17
18	62.0	59.0	62.0	56.0	65.0	69.0	79.0	89.0	82.0	84.0	84.0	84.0	18
19	63.0	62.0	63.0	65.0	65.0	72.0	78.0	83.0	82.0	83.0	85.0	85.0	19
20	56.0	56.0	52.0	51.0	57.0	62.0	74.0	79.0	82.0	85.0	86.0	85.0	20
21	61.0	62.0	58.0	56.0	54.0	56.0	67.0	70.0	76.0	79.0	85.0	86.0	21
22	63.0	57.0	55.0	50.0	61.0	64.0	78.0	82.0	84.0	85.0	85.0	85.0	22
23	59.0	62.0	62.0	69.0	73.0	74.0	82.0	82.0	78.0	82.0	84.0	88.0	23
24	60.0	60.0	60.0	57.0	69.0	77.0	79.0	82.0	78.0	81.0	84.0	84.0	24
25	68.0	60.0	63.0	63.0	71.0	77.0	82.0	83.0	85.0	85.0	85.0	85.0	25
26	40.0	35.0	41.0	48.0	51.0	70.0	78.0	79.0	83.0	85.0	87.0	87.0	26
27	29.0	26.0	24.0	34.0	37.0	41.0	55.0	58.0	64.0	65.0	71.0	71.0	27
28	43.0	39.0	39.0	48.0	51.0	59.0	66.0	72.0	75.0	81.0	84.0	85.0	28
29	47.0	50.0	53.0	55.0	55.0	52.0	58.0	69.0	79.0	81.0	84.0	86.0	29
30	48.0	51.0	50.0	47.0	40.0	55.0	69.0	78.0	79.0	82.0	80.0	82.0	30
31	42.0	50.0	54.0	56.0	62.0	68.0	77.0	81.0	82.0	83.0	83.0	87.0	31
เฉลี่ย	59.7	58.7	57.1	58.6	61.5	68.9	76.9	80.4	82.7	85.2	86.5	87.7	Mean

อุณหภูมิอากาศ เป็นองศาเซนติเกรด

Air Temperature in Degrees Centigrade

เวลา / วันที่	เวลากรุงเทพ ฯ 1	2	3	4	5	6	7	8	9	10	11	12	Bangkok Standard Time / Time / Date
1	25.1	25.7	25.3	24.4	24.0	23.7	23.7	25.3	27.8	29.7	31.0	31.8	1
2	26.1	25.6	25.3	25.0	24.5	24.1	24.1	26.6	28.0	28.9	31.1	31.6	2
3	27.3	27.1	26.9	26.4	26.0	25.8	24.9	26.0	27.8	30.0	31.3	31.8	3
4	24.0	24.0	23.6	23.1	23.0	22.8	22.9	23.9	26.0	28.0	29.4	29.3	4
5	21.4	21.8	21.3	21.3	21.9	22.0	22.0	22.7	23.9	25.8	28.0	29.3	5
6	25.9	25.5	25.2	25.2	25.0	24.1	23.8	25.0	27.0	28.0	30.1	31.2	6
7	25.2	24.9	24.1	23.9	24.0	23.7	23.8	25.7	27.2	27.7	28.6	29.7	7
8	24.9	24.8	24.2	23.5	23.1	22.9	23.0	25.0	26.7	28.8	30.7	31.2	8
9	23.9	23.5	23.0	22.9	22.9	22.7	23.1	24.8	27.0	28.8	30.0	30.8	9
10	25.9	25.4	25.3	25.3	24.8	24.1	24.5	27.1	28.4	29.8	31.2	31.6	10
11	25.3	25.1	24.9	24.7	24.2	23.8	24.0	26.6	28.1	30.1	31.1	32.9	11
12	26.7	26.4	25.8	25.5	25.2	24.8	25.0	27.2	29.0	31.7	32.5	35.5	12
13	26.9	26.8	26.0	25.6	25.0	24.9	25.0	27.3	29.8	31.2	32.0	32.0	13
14	25.9	25.2	24.2	24.0	23.9	23.8	24.0	25.6	28.0	29.8	31.8	32.2	14
15	27.1	27.0	26.9	26.8	26.0	25.6	25.2	27.1	30.0	31.1	31.8	32.4	15
16	27.3	27.2	26.8	26.5	26.4	26.0	25.4	28.2	29.9	31.0	31.2	32.8	16
17	27.2	27.4	27.3	27.2	26.6	26.0	25.5	27.7	28.4	30.5	32.0	32.5	17
18	27.2	27.2	27.1	27.0	27.0	27.0	27.0	29.2	30.7	30.0	31.2	31.8	18
19	26.8	26.6	26.4	26.0	25.9	25.7	24.5	26.1	28.7	29.7	31.1	31.7	19
20	27.0	26.8	26.5	26.3	26.0	25.2	24.8	26.9	29.7	30.9	32.0	32.6	20
21	27.5	27.4	26.9	26.4	25.9	25.2	25.5	28.7	30.8	31.8	33.0	34.2	21
22	27.1	26.8	26.5	26.2	26.0	25.8	25.9	28.5	30.8	31.5	32.0	32.3	22
23	27.8	27.8	27.7	27.6	27.2	27.1	27.1	29.0	30.0	31.0	31.2	32.0	23
24	27.1	27.1	27.2	27.4	27.4	27.3	27.3	28.8	30.2	31.0	32.5	33.2	24
25	27.0	26.9	26.4	25.1	24.7	24.4	24.9	27.3	29.6	30.5	31.2	32.2	25
26	27.7	27.2	27.1	27.1	27.1	26.9	26.8	28.4	30.3	31.0	32.5	33.2	26
27	26.9	25.9	25.3	24.0	22.3	21.3	21.3	24.1	27.2	28.8	31.8	33.1	27
28	25.0	23.7	23.7	23.7	23.5	23.2	23.0	25.7	27.7	29.5	31.0	32.3	28
29	26.0	25.9	25.3	25.0	23.9	23.5	23.9	26.4	28.0	29.7	31.8	32.5	29
30	26.6	25.2	25.0	25.0	24.1	24.1	24.0	27.0	29.9	31.7	32.8	34.0	30
31	27.3	27.0	26.1	25.5	25.3	24.9	25.2	28.0	30.0	31.5	32.5	32.8	31
เฉลี่ย	26.2	26.0	25.6	25.3	24.9	24.6	24.6	26.6	28.6	30.0	31.3	32.1	Mean

เวลา / วันที่	13	14	15	16	17	18	19	20	21	22	23	24	Time / Date
1	32.8	33.3	33.6	33.3	32.5	31.1	28.7	27.8	27.2	27.0	26.9	26.4	1
2	32.4	32.3	33.7	33.0	31.5	30.6	28.2	28.0	27.6	27.3	27.3	27.3	2
3	31.4	32.1	32.8	31.9	31.3	29.6	28.3	26.3	25.2	23.4	23.9	23.9	3
4	31.2	32.0	32.5	32.1	31.4	28.7	27.3	27.1	27.0	26.8	26.1	24.0	4
5	30.0	30.5	31.2	31.5	30.9	30.0	28.7	27.6	27.0	26.8	26.8	26.3	5
6	31.1	29.9	29.9	30.1	30.0	28.7	27.7	27.2	26.9	26.6	26.2	25.6	6
7	30.5	31.2	31.5	31.1	28.7	28.1	26.5	26.0	25.4	25.0	24.8	24.7	7
8	31.8	31.4	31.4	33.4	28.1	24.0	24.3	24.6	24.1	24.1	24.1	24.0	8
9	30.0	30.8	32.0	32.8	31.8	29.8	28.2	27.7	27.2	26.9	26.7	26.2	9
10	32.1	30.1	32.0	32.5	32.0	29.9	27.9	27.7	27.1	26.5	25.8	25.5	10
11	32.8	33.3	33.3	33.9	31.3	30.1	28.9	28.0	27.8	27.0	27.0	26.9	11
12	32.5	33.6	33.9	34.8	32.8	30.1	29.0	28.0	27.5	27.1	27.1	27.0	12
13	31.8	32.2	33.0	32.3	31.9	30.1	28.9	28.2	27.9	27.9	27.0	26.4	13
14	26.8	26.7	29.4	31.0	30.6	29.0	28.2	27.8	27.5	27.5	27.2	27.1	14
15	32.8	31.9	33.7	32.8	30.7	29.3	28.5	28.1	28.0	28.0	27.8	27.4	15
16	32.5	32.4	32.7	32.1	31.9	30.0	28.9	28.1	28.0	28.0	27.9	27.7	16
17	33.0	33.2	33.9	32.6	31.9	30.9	29.1	28.6	28.3	28.1	27.8	27.7	17
18	31.7	32.0	31.7	32.3	31.3	30.0	28.2	27.7	27.4	27.2	27.2	27.1	18
19	32.0	32.8	33.0	32.2	31.5	30.1	28.9	27.9	27.9	27.8	27.3	27.1	19
20	33.3	33.4	33.6	33.9	32.3	31.1	28.9	28.0	27.8	27.6	27.4	27.2	20
21	34.0	33.0	33.8	33.5	32.9	31.2	29.6	28.9	28.1	28.0	27.3	26.9	21
22	33.0	34.1	34.3	34.1	32.7	31.3	29.5	28.8	28.4	28.2	28.0	27.8	22
23	33.0	32.0	32.0	30.3	29.4	29.2	28.5	28.0	28.0	27.5	27.2	26.9	23
24	33.0	32.8	32.5	30.7	30.7	29.3	28.6	28.1	28.0	27.6	27.1	27.1	24
25	32.6	32.8	33.0	32.6	31.3	30.0	28.8	28.5	28.0	28.0	27.9	27.9	25
26	34.2	35.4	34.5	32.5	32.0	29.9	29.0	28.3	27.4	27.6	27.6	27.5	26
27	34.5	35.4	36.1	33.4	32.0	31.1	28.8	27.5	27.1	27.0	27.0	27.0	27
28	33.9	34.8	35.3	32.8	31.9	30.4	29.0	28.0	27.5	27.2	27.1	27.0	28
29	33.0	33.7	32.8	32.4	31.8	31.3	29.7	28.5	27.8	27.5	27.1	26.9	29
30	35.3	36.0	35.8	35.2	34.7	32.0	29.8	28.8	28.7	28.3	28.2	27.7	30
31	33.2	33.1	33.8	32.8	31.8	30.0	29.0	28.4	28.0	27.9	27.8	27.5	31
เฉลี่ย	32.3	32.2	33.0	32.6	31.5	29.9	28.5	27.8	27.4	27.1	26.9	26.6	Mean

กรุงเทพ ฯ มีนาคม ๒๔๙๖ Bangkok March 1953

ทิศและกำลังของลมรายชั่วโมง (โบฟอรตสเกล)

Hourly Direction and Force of Surface Winds (Beaufort Scale)

เวลา / วัน	1		2		3		4		5		6		Time / Date
	Dir.	Force	Dir.	Force	Dir.	Force	Dir.	Force	Dir.	Force	Dir.	Force	
1	C	0	C	0	C	0	C	0	C	0	C	0	1
2	C	0	C	0	C	0	C	0	C	0	C	0	2
3	SSE	2	SSW	2	SSW	1	SSE	1	C	0	C	0	3
4	C	0	C	0	N	1	N	1	NNE	1	ENE	1	4
5	NNE	3	N	3	N	1	C	0	C	0	SSW	1	5
6	C	0	C	0	C	0	C	0	C	0	NNE	2	6
7	N	2	NNW	2	N	2	N	2	N	2	N	1	7
8	C	0	WSW	1	WSW	1	WNW	1	WNW	1	C	0	8
9	C	0	NNE	1	ENE	1	C	0	C	0	C	0	9
10	C	0	C	0	C	0	C	0	C	0	C	0	10
11	C	0	C	0	C	0	C	0	C	0	C	0	11
12	C	0	C	0	C	0	C	0	C	0	C	0	12
13	SSW	2	SSW	2	C	0	C	0	C	0	C	0	13
14	C	0	C	0	C	0	C	0	C	0	C	0	14
15	C	0	SSE	2	SSE	2	C	0	C	0	C	0	15
16	SSE	2	S	2	C	0	C	0	C	0	C	0	16
17	SSE	2	SSE	2	SSE	2	C	0	C	0	C	0	17
18	SSW	2	SSW	2	SSW	2	SSW	1	SSW	1	SSW	1	18
19	S	2	S	2	S	1	SSE	1	SSW	1	C	0	19
20	S	2	C	0	C	0	C	0	C	0	C	0	20
21	S	3	S	2	SSE	2	C	0	C	0	C	0	21
22	S	2	S	1	SSE	1	C	0	C	0	SE	1	22
23	SSE	1	SSE	2	SSE	1	SSE	1	SSE	1	SSE	2	23
24	SSE	3	SSE	3	SSE	2	S	3	SSE	3	SSE	2	24
25	S	3	SSE	3	SSE	3	C	0	C	0	C	0	25
26	S	3	SSE	2	SSE	2	SSE	2	SSE	2	SSE	2	26
27	S	2	C	0	C	0	SW	2	SW	2	SSW	2	27
28	C	0	C	0	C	0	WSW	3	WSW	3	WSW	3	28
29	SSW	2	SSW	2	SSW	1	SSW	1	WSW	1	C	0	29
30	C	0	C	0	C	0	C	0	C	0	C	0	30
31	SSE	2	C	0	C	0	C	0	C	0	C	0	31
เฉลี่ย	C	1.3	C	1.2	C	0.8	C	0.6	C	0.6	C	0.6	Freq.

เวลา / วัน	7		8		9		10		11		12		Time / Date
	Dir.	Force	Dir.	Force	Dir	Force	Dir.	Force	Dir.	Force	Dir.	Force	
1	C	0	C	0	C	0	C	0	C	0	NNE	1	1
2	C	0	C	0	C	0	C	0	S	1	S	1	2
3	E	1	ESE	1	C	0	C	0	SSE	1	SSE	2	3
4	C	0	NNE	1	ENE	1	C	0	NNE	1	NNE	2	4
5	WNW	1	WNW	2	WNW	2	C	0	NNW	2	N	2	5
6	NNE	2	NE	2	NE	1	C	0	C	0	S	2	6
7	C	0	C	0	ENE	2	NE	2	ENE	2	E	2	7
8	C	0	N	1	NNW	2	N	1	NNW	1	NE	1	8
9	C	0	C	0	C	0	C	0	SE	1	SSW	1	9
10	C	0	C	0	SSW	1	C	0	SSW	2	SSW	1	10
11	C	0	C	0	WSW	2	SSW	2	SSE	1	S	2	11
12	C	0	C	0	C	0	SSE	1	SSW	1	SSW	2	12
13	C	0	C	0	SSW	2	SW	2	SSW	2	SSW	3	13
14	C	0	C	0	C	0	C	0	S	1	SSE	3	14
15	C	0	C	0	SSE	2	SSE	2	S	2	SSE	2	15
16	C	0	C	0	S	1	SSW	2	S	2	SSE	3	16
17	C	0	C	0	C	0	SE	1	SE	2	SSE	2	17
18	SSW	1	SSW	3	SSW	3	SSW	2	SSE	4	S	3	18
19	C	0	C	0	C	0	S	2	S	3	S	3	19
20	C	0	C	0	SSW	2	S	2	S	3	S	2	20
21	C	0	C	0	S	1	S	1	SSW	1	SW	1	21
22	C	0	SSE	1	SSE	2	SSE	2	S	2	SE	3	22
23	SSE	2	SE	3	SE	3	SSE	3	SE	4	SSE	4	23
24	S	2	S	2	SSW	3	S	3	S	2	S	3	24
25	C	0	C	0	SE	2	SSE	2	S	3	SSE	4	25
26	C	0	SSW	2	WSW	3	WSW	2	WSW	2	SSW	3	26
27	SW	2	WSW	3	WSW	4	SW	3	WSW	3	WSW	3	27
28	WSW	3	WSW	3	WSW	3	WSW	4	WSW	4	WSW	3	28
29	SSW	1	SW	3	WSW	3	WSW	2	WSW	1	S	2	29
30	C	0	C	0	C	0	C	0	SSE	2	SSW	2	30
31	C	0	ESE	2	SE	2	SSE	3	SSE	3	SSE	3	31
เฉลี่ย	C	0.5	C	0.9	C	1.5	C	1.4	S	1.9	S, SSE	2.3	Freq.

กรุงเทพฯ มีนาคม ๒๔๙๖ Bangkok March 1953

ทิศและกำลังของลมรายชั่วโมง (โบฟอรตสเกล)

Hourly Direction and Force of Surface Winds (Beaufort Scale)

เวลา / วันที่	13		14		15		16		17		18		Time / Date
	Dir.	Force	Dir.	Force	Dir.	Force	Dir.	Force	Dir.	Force	Dir.	Force	
1	ENE	2	E	1	ESE	1	SSW	3	SSW	2	SSW	2	1
2	SSE	1	SE	1	S	2	S	3	S	3	ESE	1	2
3	S	2	S	2	S	3	S	3	SSE	3	S	2	3
4	ESE	1	ENE	1	ENE	2	ENE	1	S	2	S	3	4
5	N	1	N	1	NNE	2	E	2	C	0	C	0	5
6	S	2	SE	1	NNW	3	E	1	S	3	S	2	6
7	E	2	N	2	N	1	W	1	N	3	NNE	2	7
8	NNE	1	NNW	1	SSW	1	N	1	ESE	4	ENE	1	8
9	SSE	1	SSW	1	S	2	SSW	2	S	2	S	1	9
10	SSW	3	NNE	2	SE	1	S	2	S	2	SSW	1	10
11	SSE	2	S	2	SSE	2	S	2	SSE	2	SSE	2	11
12	SSE	2	SSW	2	SSW	1	SSW	2	S	3	S	2	12
13	SSW	2	WSW	2	SW	3	WSW	2	SSW	3	SSW	3	13
14	W	5	W	1	C	0	SSE	3	SSE	3	SSE	2	14
15	S	2	S	3	S	2	S	3	SSE	3	SSE	3	15
16	S	3	S	3	S	3	SSE	2	SSE	3	SSE	3	16
17	S	3	SSW	2	SSW	2	SSW	3	SSW	2	SSW	2	17
18	S	4	S	3	S	3	S	3	S	3	S	3	18
19	S	2	S	3	S	3	S	3	S	3	S	3	19
20	S	3	SSW	2	S	3	SSW	3	S	3	SSE	2	20
21	S	3	SSE	3	S	2	S	3	SSE	2	SSE	2	21
22	SSE	3	SSE	2	S	3	S	3	S	3	S	3	22
23	SSE	3	S	4	S	4	SSE	4	SSE	4	SSE	4	23
24	S	3	SSE	4	S	4	SE	3	S	3	S	4	24
25	SSE	3	S	3	SSE	3	S	4	S	3	S	3	25
26	SSW	3	S	3	SSE	4	SE	4	SE	3	SSE	4	26
27	WSW	3	SSW	3	S	3	SSE	4	SSE	4	SSE	3	27
28	SSW	3	WSW	3	SSW	3	S	3	SSE	3	SSE	3	28
29	S	1	SSE	3	SSE	3	SE	3	SE	3	SE	2	29
30	SSE	2	SSE	3	SE	3	SSE	3	SSE	2	SSE	2	30
31	SE	2	SSE	3	S	3	S	3	S	3	S	4	31
ความถี่	S	2.4	S	2.3	S	2.4	S	2.7	S	2.7	S,SS	2.4	Freq

เวลา / วันที่	19		20		21		22		23		24		Time / Date
	Dir.	Force	Dir.	Force	Dir.	Force	Dir	Force	Dir.	Force	Dir.	Force	
1	S	2	SSW	1	C	0	C	0	S	1	S	1	1
2	C	0	SSE	2	S	1	SSE	2	S	2	SSE	2	2
3	C	0	NNE	2	NE	2	ESE	2	C	0	C	0	3
4	SSW	2	SSW	2	SSW	2	SW	2	W	3	NE	5	4
5	S	2	SSE	2	S	2	SSE	2	S	2	SSE	2	5
6	S	2	SSE	1	C	0	C	0	N	1	NNW	2	6
7	ESE	2	C	0	C	0	C	0	C	0	C	0	7
8	ESE	2	C	0	C	0	C	0	C	0	C	0	8
9	SSE	1	S	1	S	2	SSW	1	C	0	C	0	9
10	WSW	1	C	0	C	0	C	0	C	0	C	0	10
11	SSE	1	SSE	1	SSE	1	C	0	C	0	C	0	11
12	SSW	1	SSW	1	SSW	2	SSW	2	SSW	2	SSW	2	12
13	SSW	2	SSW	2	SSE	2	C	0	C	0	C	0	13
14	SSE	1	SSE	2	SSE	2	SSE	2	SSE	2	SSE	2	14
15	S	2	S	2	S	2	S	2	S	2	S	2	15
16	SSE	2	SSE	3	SSE	3	SSW	2	SSE	2	SSE	2	16
17	SSW	2	SSW	1	SSW	2	SSW	2	SSW	2	SSW	2	17
18	S	2	S	2	S	2	S	2	S	3	S	2	18
19	S	2	S	2	S	2	SSE	3	SSE	2	S	3	19
20	SSE	2	SSE	2	S	2	S	2	S	2	S	2	20
21	SSE	2	SSE	1	S	2	S	2	SSW	1	SSW	1	21
22	SSE	2	SSE	2	SSE	1	SSE	2	SSE	2	SSE	2	22
23	SSE	3	SSE	3	SSE	3	SSE	3	SE	3	S	3	23
24	SSE	3	SSE	3	SSE	3	S	3	SSE	3	SSE	3	24
25	SSE	3	SSE	2	SSE	3	SSE	3	SSE	3	SSE	3	25
26	SSE	3	SSE	3	S	3	S	3	S	3	SSW	3	26
27	SSE	2	S	3	S	3	S	3	SSE	3	S	3	27
28	S	2	SSE	2	S	2	S	2	S	2	S	2	28
29	C	0	S	2	S	2	S	2	SSE	2	C	0	29
30	SSE	2	SSE	2	SSE	2	SSE	3	SSE	3	SSE	2	30
31	S	3	SSE	3	SSE	3	SSE	2	SSE	2	SSE	2	31
ความถี่	SSE	1.8	SSE	1.8	S	1.8	S,SSE	1.7	SSE	1.7	S,SSE	1.7	Freq

กรุงเทพฯ มีนาคม ๒๔๙๖ Bangkok March 1953

จำนวนฝนรายชั่วโมงเป็นมิลลิเมตร

Hourly Rainfall in Millimetres

เวลา / วันที่	เวลากรุงเทพฯ 1	2	3	4	5	6	7	8	9	10	11	12	Bangkok Standard Time / Time / Date
1													1
2													2
3													3
4													4
5	14.6		2.7	2.7									5
6													6
7													7
8													8
9													9
10													10
11													11
12													12
13													13
14													14
15													15
16													16
17													17
18													18
19													19
20													20
21													21
22													22
23													23
24													24
25													25
26													26
27													27
28													28
39													29
30													30
31													31
รวม	14.6		2.7	2.7									Total

เวลา / วันที่	13	14	15	16	17	18	19	20	21	22	23	24	Time / Date
1													1
2													2
3										5.9	0.6		3
4													4
5													5
6													6
7													7
8						4.0	2.1						8
9													9
10													10
11													11
12													12
13													13
14	2.8	0.7											14
15													15
16													16
17													17
18													18
19													19
20													20
21													21
22													22
23													23
24													24
25													25
26													26
27													27
28													28
29													29
30													30
31													31
รวม	2.8	0.7				4.0	2.1			5.9	0.6		Total

กรุงเทพ ฯ มีนาคม ๒๔๙๖ — Bangkok March 1953

วันที่	ทรรศนะวิสัยทางนอน (0–9) Horizontal Visibility (0-9)				จำนวนเมฆ (0–8) Amount of Clouds (0-8)				Date
	เวลากรุงเทพ ฯ				Bangkok Standard Time				
	7	10	13	16	7	10	13	16	
1	5	6	6	6	6	7	6	5	1
2	5	6	6	6	5	5	5	5	2
3	6	6	6	7	6	4	7	5	3
4	6	6	6	7	7	6	7	6	4
5	6	6	6	6	7	7	7	6	5
6	6	6	7	7	7	7	7	7	6
7	5	6	7	7	7	6	6	6	7
8	6	6	7	6	6	5	7	7	8
9	6	6	6	7	5	7	7	6	9
10	5	6	6	7	5	6	6	7	10
11	6	6	7	7	5	5	5	6	11
12	6	6	7	7	5	5	5	7	12
13	6	6	7	7	6	7	7	7	13
14	6	6	7	7	7	7	7	7	14
15	4	6	7	7	6	6	7	6	15
16	6	7	7	7	6	7	7	6	16
17	6	6	7	7	5	6	6	5	17
18	6	7	7	7	6	6	4	4	18
19	6	6	7	7	6	7	6	6	19
20	6	7	7	7	4	5	5	4	20
21	5	6	7	6	6	4	4	4	21
22	5	6	6	6	4	6	6	6	22
23	6	6	6	6	3	6	7	7	23
24	6	6	6	7	8	7	7	7	24
25	6	6	7	7	6	5	6	5	25
26	6	6	6	7	6	6	6	5	26
27	5	6	6	7	3	3	3	3	27
28	6	7	7	7	4	3	3	3	28
29	6	6	6	6	4	4	4	4	29
30	6	6	6	7	3	5	5	5	30
31	6	6	7	7	6	6	4	5	31
เฉลี่ย	5.7	6.1	6.5	6.7	5.5	5.7	5.8	5.5	Mean

วันที่	ชนิดของเมฆ Form of Clouds				Date
	7	10	13	16	
1	Sc. Ac. Ci. Cs.	Cu. Ci. Cs.	Cu Ci. Cs.	Cu. Cb. Ci. Cs.	1
2	Sc. Ci. Cs.	Cu Ci. Cs.	Cu. Sc. Ci. Cs.	Cu. Cb. Ci. Cs.	2
3	Cu. Sc. Ac. Ci Cs	Cu Cb Sc. Ac. Ci. Cs.	Cu. Cb. Sc. Ac. Ci. Cs.	Cu. Cb. Sc. Ac. Ci.	3
4	Cu. Sc. Ac. Ci. Cs.	Cu. Sc Ac. Ci. Cs.	Cu. Sc. Ac. Ci. Cs.	Cu. Cb. Sc. Ac. Ci. Cs.	4
5	Cu. Sc. Ac. As. Ci. Cs.	Cu. Ac. As. Ci. Cs.	Cu. Ac. As. Ci Cs	Cu. Cb. Ci. Cs.	5
6	Cu. Cb. Sc. Ac. Ci. Cs.	Cu. Sc. Ac. Ci. Cs.	Cu. Cb. Sc. Ac. Ci. Cs.	Cu. Cb. Sc. Ac. Ci. Cs.	6
7	Cu. Sc. Ac. Ci. Cs.	Cu. Sc. Ac. Ci. Cs.	Cu. Sc. Ci. Cs.	Cu Cb. Sc Ci.	7
8	Cu. Cb. Ac. Ci Cs.	Cu. Ac. Ci. Cs.	Cu. Cb. Sc. Ac. Ci. Cs.	Cu. Cb. Sc. Ac. Ci. Cs.	8
9	Sc. Ac. Ci. Cs.	Cu. Ac. Ci. Cs.	Cu. Cb. Ac. Ci. Cs.	Cu. Cb. Ac. Ci. Cs.	9
10	Cu. Sc. Ac. Ci. Cs.	Cu Sc. Ci. Cs.	Cu. Cb. Sc. Ac. Ci. Cs.	Cu. Cb. Sc. Ac. Ci. Cs.	10
11	Sc. Ci. Cs.	Cu. Ci. Cs.	Cu. Sc. Ci. Cs.	Cu. Cb. Sc. Ci. Cs.	11
12	Sc Ci. Cs.	Cu. Ci. Cs.	Cu. Sc. Ci. Cs.	Cu. Cb. Sc. Ac. Ci. Cs	12
13	Cu. Sc. Ci. Cs.	Cu. Ac. Ci. Cs.	Cu. Ac. Ci. Cs.	Cu. Cb. Ci. Cs.	13
14	Cu. Sc. Ci. Cs.	Cu. Sc. Ci. Cs.	Cu. Cb. Sc. Ac. As. Ci. Cs.	Cu. Cb. Sc. Ac. As. Ci. Cs.	14
15	Cu. Sc. Ac. Ci. Cs.	Cu. Sc. Ac. Ci. Cs.	Cu. Cb. Sc. Ci. Cs.	Cu. Cb. Sc. Ci. Cs.	15
16	Cu. Sc. Ac. Ci. Cs.	Cu. Sc. Ac. Ci. Cs.	Cu. Sc. Ac. Ci. Cs.	Cu. Cb. Ac. Ci. Cs.	16
17	Cu. Sc. Ac. Ci Cs.	Cu. Cb. Sc. Ac. Ci. Cs.	Cu. Ac. Ci. Cs.	Cu. Cb. Ac. Ci. Cs.	17
18	Cu. Sc. Ci. Cs.	Cu. Sc. Ac. Ci. Cs.	Cu. Ci. Cs.	Cu. Cb. Ci. Cs.	18
19	Cu. Sc. Ac. Ci. Cs.	Cu. Cb. Sc. Ci. Sc.	Cu. Sc. Ci. Cs.	Cu. Cb. Ci. Cs.	19
20	Sc. Ci. Cs.	Cu. Sc. Ci. Cs.	Cu. Sc. Ci. Cs.	Cu. Cb. Ci. Cs.	20
21	Sc. Ac. Ci. Cs.	Cu. Ac. Ci. Cs.	Cu. Ci. Cs.	Cu. Cb. Ci. Cs.	21
22	Ci. Cs.	Cu. Sc. Ci. Cs.	Cu. Ci. Cs.	Cu. Cb. Ci. Cs.	22
23	Ci. Cs.	Cu. Sc. Ac. Ci. Cs.	Cu. Sc. Ci. Cs.	Ac. Ci. Cs.	23
24	Sc. Ac. Ci. Cs.	Cu. Sc. Ac. Ci. Cs.	Cu. Sc. Ac. Ci. Cs.	Cu. Sc. Ac. Ci. Cs.	24
25	Cu. Sc. Ac. Ci. Cs.	Cu. Sc. Ci. Cs.	Cu. Sc. Ci. Cs.	Cu. Ci. Cs.	25
26	Cu. Cb. Sc. Ci. Cs.	Cu. Cb. Sc. Ci. Cs.	Cu. Cb. Sc. Ci. Cs.	Cu. Ci. Cs.	26
27	Cu. Ci. Cs.	Ac. Ci. Cs.	Ci. Cs.	Ci. Cs.	27
28	Ci. Cs.	Ci. Cs.	Ci. Cs.	Cu. Ac. Ci. Cs.	28
29	Ci. Cs.	Ci. Cs.	Ci. Cs.	Ci. Cs.	29
30	Sc. .Ci Cs.	Cu. Ci. Cs.	Cu. Ci. Cs.	Cu. Ci. Cs.	30
31	Cu. Sc. Ci. Cs.	Cu. Sc. Ci. Cs.	Cu. Ci. Cs.	Cu. Ci. Cs.	31

กรุงเทพ ฯ มีนาคม ๒๔๙๖ Bangkok March 1953

ค่าเฉลี่ยของผลการตรวจอุตุนิยมประจำวันและประจำเดือน

Daily and Monthly Values of Meteorological Elements

Date	Mean Barometric Pressure + 1000mb.	Temperature Max. °C.	Temperature Min. °C.	Temperature Range °C.	Temperature Mean °C.	Relative Humidity %	Wind Velocity Extreme Km./hr.	Wind Velocity Mean Km/hr.	Mean Amount of Cloud 0-8	Total Rainfall mm.	Mean Visibility 0-9	Amount of Evaporation mm.	Weather Symbols
1	11.95	33.8	23.5	10.3	28.3	79.5	17.6	2.7	5.1	-	5.9	5.6	
2	11.24	33.9	24.0	9.9	28.3	81.5	22.1	3.6	5.1	-	5.9	5.7	
3	11.36	33.1	23.1	10.0	28.0	79.8	27.2	5.1	6.3	6.5	6.1	5.3	
4	12.22	33.0	22.4	10.6	26.9	82.2	56.0	6.9	6.6		6.4	6.6	
5	12.91	31.6	21.1	10.5	26.2	82.1	25.6	6.0	7.1	20.0	6.0	5.8	
6	10.73	32.9	23.7	8.3	27.3	83.9	21.6	4.7	6.6	-	6.3	5.3	
7	11.67	32.2	23.2	9.0	26.8	81.4	41.8	5.2	6.8	-	6.1	4.9	
8	11.93	33.0	22.6	10.4	26.4	82.8	42.1	4.0	7.8	6.1	6.1	5.7	
9	12.67	32.4	22.5	9.9	27.2	82.7	16.0	2.6	5.6	-	6.1	5.1	
10	12.97	32.7	24.1	8.6	28.0	81.2	26.1	2.6	5.6	-	6.0	4.4	
11	10.89	34.2	23.4	10.8	28.4	79.7	20.8	3.6	5.1	-	6.3	5.0	
12	09 47	34.8	24.5	10.3	29.0	78.0	17.4	4.3	5.1	-	6.3	6.0	
13	10.04	33.4	24.8	8.6	28.8	81.0	25.8	6.4	6.1	-	6.3	8.5	
14	10.53	32.6	23.5	9.1	27.4	85.6	40.8	5.5	6.3	3.5	6.3	5.7	
15	10.17	33.3	25.0	8.3	29.0	80.3	19.4	7.4	6.3	-	6.3	4.4	
16	09.69	33.2	25.2	8.0	29.1	80.5	23.8	8.3	5.9	-	6.9	6.4	
17	09.99	33.8	25 5	8.3	29.3	79.7	22.6	6.9	5.0	-	6.5	6.2	
18	11.35	32.6	26.9	5.7	29.0	75.5	41.6	11.8	4.5	-	6.4	6.9	
19	12.46	33.4	24.1	9.3	28.7	78.8	32 5	9.0	5.4	-	6.5	7.8	
20	11.32	34.0	24.7	9.3	29.1	75.4	25.3	7.3	4.5	-	6.4	8.5	
21	11.00	34.4	25.1	9.3	29.6	73.7	21.8	6.6	4.3	-	6.0	7.2	
22	10.28	34.7	25.4	9.3	29.6	76.3	24.6	8.4	4.6	-	5.9	7.6	
23	09.78	33.5	26.8	6.7	29.1	77.3	43.2	14.9	5.6	-	6.0	7.8	
24	09.05	33.4	26.8	6.6	29.3	75.0	36.8	15.2	6.9	-	6.1	9.3	
25	07.98	33.1	24.3	8.8	28.8	79.7	36.3	11.7	5.3	-	6.3	7.5	
26	08.05	35.8	26.7	9.1	29.6	70.4	40.0	14.0	5.1	-	6.1	6.7	
27	07.94	36.7	21.0	15.7	28.3	57.0	28.0	12.8	3.1		6.3	10.3	
28	08.86	36.0	22.8	13 2	28.2	64.4	41.3	12.9	3.1	-	6.4	15.6	
29	09.38	34.2	23 0	11.2	28.5	69.4	22.7	7.7	3.8	-	6.0	11.7	
30	10.63	35 7	23.8	11.9	29.2	73.2	21.0	6.3	4.1	-	6.1	9 1	
31	12.44	33.9	24.6	9.3	29.1	75.2	36.2	9.9	4.9	-	6.4	8.8	
Totals										36.1		221.4	
Means	10.69	33.7	24.1	9.6	28 4	77.5	29 6	7.6	5 4		6.2	7.1	
Abs. Max.	15.74	36.7		15.7		99 0	56.0			20.0		15.6	
Days	4 th	27 th		27 th		7 days	4 th			5 th		28 th	
Abs. Min	05.39		21.0	5.7		24.0						4.4	
Days	27 th		27 th	18 th		27 th						10,15	

กรุงเทพฯ – BANGKOK

ผลสรุปการตรวจประจำเดือน มีนาคม ๒๔๙๖

Monthly Summary for March 1953

1. ความกดอากาศ – AIR PRESSURE

สูงสุด	Extreme Maximum	1015.74 mb.	เมื่อ - on the 4th
ต่ำสุด	Extreme Minimum	1005.39 mb.	เมื่อ - on the 27th
ระยะเปลี่ยนประจำวันสูงสุด	Max. Diurnal Range	6.16 mb.	เมื่อ - on the 4th
ปานกลางสูงสุด	Mean Maximum	1013.24 mb.	
ปานกลางต่ำสุด	Mean Minimum	1008.25 mb.	
ปานกลาง	Mean	1010.69 mb.	

2. อุณหภูมิอากาศ – AIR TEMPERATURE

สูงสุด	Extreme Maximum	36.7 °C.	เมื่อ - on the 27 th
ต่ำสุด	Extreme Minimum	21.0 °C.	เมื่อ - on the 27 th
ระยะเปลี่ยนประจำวันสูงสุด	Max. Diurnal Range	15.7 °C.	เมื่อ - on the 27 th
ปานกลางสูงสุด	Mean Maximum	33.7 °C.	
ปานกลางต่ำสุด	Mean Minimum	24.1 °C.	
ปานกลาง	Mean	28.4 °C	

3. ความชื้นสัมพัทธ์ – RELATIVE HUMIDITY

สูงสุด	Highest	99.0 %	เมื่อ - on the 7 days
ต่ำสุด	Lowest	24.0 %	เมื่อ - on the 27 th
ปานกลาง	Mean	77.5 %	

4. ลม – SURFACE WINDS

ความเร็วสูงสุด	Greatest Velocity	56.0 Km. / hr
ความเร็วปานกลาง	Mean Velocity	7.6 Km. / hr
ทิศร่วม	Resultant Direction	S 5° 0' E

5. ฝนตก – RAINFALL

รวมทั้งเดือน	Total Amount	36.1 mm.	
ต่างจากปรกติ	Departure from normal	– 1.0 mm.	
ความแรงของฝน	Greatest intensity	— mm. in — minutes	
ตกมากที่สุดในวันหนึ่ง	Greatest fall in 24 hrs.	20.0 mm.	เมื่อ - on the 5 th

6. หมายเหตุ – MISCELLANEOUS INFORMATION

ท้องฟ้าไม่มีเมฆ	Cloudless sky	0
ท้องฟ้ามีเมฆบางส่วน	Partly cloudy sky	2
ท้องฟ้ามีเมฆมาก	Cloudy sky	28
ท้องฟ้ามีเมฆเต็ม	Overcast	1
วันมีฝนตก	Rainy days	4
วันมีน้ำค้าง	Days with dew	0
วันมีหมอก	Days with ground fog	0
วันมีฟ้าหรี่ชื้น	Days with mist	31
วันมีฟ้าหรี่	Days with haze	30
วันมีพายุฟ้าคะนอง	Days with thunderstorm	3
วันมีฟ้าแลบ	Days with lightning	12
วันมีพายุฟ้าคะนองไม่ผ่านสถานี	Days with distant thunderstorm	5
จำนวนไอน้ำรวมทั้งเดือน	Total Evaporation 221.4 mm.	

สรุปผลการตรวจอุตุนิยมประจำเดือน มีนาคม ๒๔๙๖

Summary of Meteorological Observations for month of March 1953

สถานี Station	ค่าปานกลางความกดอากาศโดยลดและแก้แล้ว (เป็นมิลลิบาร์) Mean Reduced Barometric Pressure (in Millibars)								
	๑๐๐๐ + จำนวนในตาราง 1000 + the numbers in the tables								ประจำเดือน For Month
	0100	0400	0700	1000	1300	1600	1900	2200	
Chiangrai	-	-	14.06	13.97	10.54	07.39	09.60	-	11.11
Mae Hongson	-	-	-	-	-	-	-	-	-
Chiangmai	10.92	10.36	12.69	13.28	09.82	06.13	07.09	10.22	10.46
Nan	-	-	11.50	11.84	08.08	04.94	06.11	-	08.45
Lampang	No report								
Phrae	-	-	11.59	12.77	09.62	06.35	07.03	-	09.47
Mae Sariang	No report								
Uttaradit	-	-	11.73	13.15	10.12	06.81	07.49	-	09.86
Nakhon Phanom	12.63	11.94	12.41	13.61	10.78	08.12	09.40	12.50	11.42
Udon Thani	09.19	08.85	10.95	11.79	08.72	05.85	07.22	09.55	09.02
Sakol Nakhon	-	-	12.79	13.54	10.45	07.93	09.28	-	10.81
Phitsanulok	10.12	09.81	11.19	12.68	10.[illegible]6	06.92	07.52	09.94	09.78
Mae Sot	-	-	11.96	12.85	09.95	06.94	07.99	-	09.94
Mukdahan	-		12.63	13.25	10.51	08.11	09.35	-	10.78
Phetchabun	12.82	12.06	12.77	13.86	10.65	07.71	08.83	12.62	11.41
Khon Kaen	-	-	10.95	12.06	08.99	06.16	07.46	-	09.12
Roi Et	-	-	11.04	12.14	08.88	06.23	07.95	-	09.25
Nakhon Sawan	-	-	12.50	13.99	11.81	08.66	09.75	-	11.30
Ubon Ratchathani	09.72	09.92	10.87	11.54	08.49	05.85	07.27	09.24	09.19
Nakhon Ratchasima	10.33	09.94	11.31	12.23	09.52	07.12	08.63	10.76	09.98
Surin	-	-	11.65	13.0[illegible]	09.44	06.61	08.93	-	09.92
Lopburi	-	-	11.29	12.82	10.34	07.59	08.64	-	10.1[illegible]
Suphanburi	-	-	12.39	13.97	11.[illegible]9	08.52	09.72	-	11.24
Prachinburi	-	-	-	-	-	-	-	-	-
Kanchanaburi	-	-	-		-	-	-	-	-
Don Muang	09.77	08.68	09.94	11.59	09.58	06.37	07.81	09.95	09.3[illegible]
Aranyaprathet	-	-	11.56	13.29	1[illegible].36	07.84	09.25	-	10.46
Chonburi	12.78	12.41	12.75	14.51	12.29	09.84	10.62	12.63	12.2[illegible]
Sattahip	11.02	10.96	11.31	13.06	11.45	09.49	09.89	10.89	11.0[illegible]
Chanthaburi	-	-	-	-	-	-	-	-	-
Hua Hin	10.84	10.48	10.89	12.62	10.95	08.57	09.30	10.65	10.51
Prachuab Khirikhan	-	-	11.14	13.03	11.[illegible]7	09.23	09.78	-	10.95
Khlong Yai	-	-	13.91	14.21	12.[illegible]	1[illegible].35	11.78	-	12.41
Chumphon	11.84	10.66	10.93	12.45	11.10	09.07	09.63	11.99	10.96
Ranong	-	-	10.70	12.19	10.27	07.97	09.18	-	10.06
Ban Don	-	-	11.34	12.93	10.79	08.26	09.33	-	10.53
Nakhon Si Thammarat	-	-	10.92	12.59	10.53	08.62	09.52	-	10.50
Phuket	10.68	10.06	10.39	12.11	10.57	08.0[illegible]	08.66	10.55	10.14
Kantang	-	-	-	-	-	-	-	-	-
Songkhla	11.53	10.87	11.49	13.23	11.55	09.22	10.10	11.79	11.22
Narathiwat	-	-	12.01	13.63	11.83	09.21	10.69	-	11.57

สถานี Station	อุณหภูมิอากาศ (°ซ) Air Temperature in °C. ค่าปานกลาง Means							
	ประจำเดือน For Month	สูงสุด Max.	ต่ำสุด Min.	ประจำวัน Daily Extremes				ระยะเปลี่ยนประจำวัน Daily Range
				สูงสุด Highest	วันที่ Date	ต่ำสุด Lowest	วันที่ Date	
Chiangrai	25.1	34.5	15.7	29.2	31	21.1	1	18.8
Mae Hongson	-	-	17.5	-	-	-	-	-
Chiangmai	-	-	16.3	-	-	-	-	-
Nan	27.0	35.8	18.3	29.6	31	25.1	6	17.5
Lampang	-	-	-	-	-	-	-	-
Phrae	27.2	34.6	19.8	29.5	31	25.3	2	14.8
Mae Sariang	-	-	-	-	-	-	-	-
Uttaradit	28.7	37.3	20.1	31.1	31	26.8	3	17.2
Nakhon Phanom	28.0	34.3	21.7	31.5	15	20.4	6	12.6
Udon Thani	28.4	36.4	20.4	30.1	16,21,26	22.3	6	16.0
Sakol Nakhon	27.7	34.6	20.8	30.9	20	21.3	6	13.8
Phitsanulok	28.8	36.0	21.7	30.2	31	27.2	7	14.3
Mae Sot	27.4	35.7	19.0	29.8	31	25.5	26	16.7
Mukdahan	28.7	35.4	21.9	30.7	15,16	25.9	7	13.5
Phetchabun	27.6	35.7	19.6	30.2	31	23.5	6	16.1
Khon Kaen	28.7	35.8	21.7	31.2	21	19.6	6	14.1
Roi Et	-	-	22.6	-	-	-	-	-
Nakhon Sawan	29.3	35.9	22.7	31.2	26	26.9	6	13.2
Ubon Ratchathani	29.0	35.2	22.9	31.1	12	27.1	7	12.3
Nakhon Ratchasima	28.3	34.9	21.7	30.6	20	24.6	6	13.2
Surin	29.6	36.0	23.2	31.5	12	27.5	7	12.8
Lopburi	28.5	35.8	23.1	30.8	21	27.0	7	12.7
Suphanburi	29.5	36.0	23.0	31.0	15,30	27.0	7	13.0
Prachinburi	27.5	33.2	21.8	30.1	21	24.9	8	11.4
Kanchanaburi	29.6	36.6	22.7	31.9	30	27.3	7	13.9
Don Muang	29.1	31.8	23.4	30.8	26	26.7	5	11.4
Aranyaprathet	-	-	23.1	-	-	-	-	-
Chonburi	28.8	33.0	24.3	30.7	26	26.5	9	8.4
Sattahip	30.0	33.7	26.2	31.4	27	27.1	8	7.5
Chanthaburi	27.5	33.2	21.8	29.0	31	25.9	8	11.4
Hua Hin	-	31.7	-	-	-	-		-
Prachuap Khirikhan	27.1	32.0	22.2	28.4	17,28,29	25.8	11	9.8
Khlong Yai	27.7	32.0	23.4	28.8	16	26.6	7	8.6
Chumphon	27.0	32.0	22.0	28.4	16	26.2	6,7	10.0
Ranong	27.4	33.3	21.5	28.6	31	26.0	1	11.3
Ban Don	28.1	35.3	21.1	29.5	26	26.9	29	14.2
Nakhon Si Thammarat	27.2	32.1	22.3	28.1	4	26.1	19	9.8
Phuket	28.2	32.4	24.1	29.0	5	26.9	6	8.1
Kantang	28.3	34.7	22.3	30.2	31	27.4	1,5	12.4
Songkhla	26.9	30.5	23.3	28.8	30	25.3	17	7.2
Narathiwat	-	-	-	-	-	-	-	-

สถานี Station	อุณหภูมิอากาศ (°ซ.) Air Temperature in °C.								
	สูงสุดและต่ำสุด Extremes				ระยะเปลี่ยนประจำวัน Daily Range				ระยะเปลี่ยนระหว่างสูงสุดและต่ำสุด Range between Extreme Temp.
	สูงสุด Max.	วันที่ Date	ต่ำสุด Min.	วันที่ Date	มากที่สุด Greatest	วันที่ Date	น้อยที่สุด Smallest	วันที่ Date	
Chiangrai	37.3	31	9.6	1	23.0	1	14.1	6	27.7
Mae Hongson	-	-	12.7	2	-	-	-	-	-
Chiangmai	-	-	12.2	2	-	-	-	-	-
Nan	37.8	15,26	14.9	2	21.4	2	12.6	6	23.2
Lampang	-	-	-	-	-	-	-	-	-
Phrae	36.2	22	15.4	2	19.7	2	9.0	24	20.8
Mae Sariang	-	-	-	-	-	-	-	-	-
Uttaradit	39.3	31	16.0	27	22.5	27	12.5	6	23.3
Nakhon Phanom	38.0	15,21	16.1	1	17.9	1	8.2	6	21.9
Udon Thani	39.2	18	17.5	8	20.4	18	3.9	6	21.7
Sakol Nakhon	38.7	20	15.8	1,2	19.2	2	2.2	6	22.9
Phitsanulok	37.7	29	18.0	27	18.7	27	11.3	6	19.7
Mae Sot	37.5	22	15.8	2,3	20.7	3	12.1	28,29	21.7
Mukdahan	38.5	16	16.3	2	19.4	2	9.3	23	21.7
Phetchabun	38.0	21	16.9	1	19.2	1,26	10.7	6	21.1
Khon Kaen	39.2	21	16.8	6	17.8	2	5.6	6	22.4
Roi Et	-	-	17.7	1	-	-	-	-	-
Nakhon Sawan	38.1	20	18.0	27	18.4	27	7.8	6	20.1
Ubon Ratchathani	3 .8	12	19.8	1	16.8	1	4.9	13	19.0
Nakhon Ratchasima	37.5	15,16,22	18.6	1	16.2	1	7.2	6	18.9
Surin	37.7	11,12	20.0	1	16.8	1	6.5	13	17.7
Lopburi	37.5	30	20.6	28	16.1	28	9.0	6	16.9
Suphanburi	38.4	30	16.3	27	21.8	27	9.9	10	22.1
Prachinburi	36.4	21	18.5	9,13	14.7	13	7.5	26	17.9
Kanchanaburi	39.3	30	18.0	27	19.5	27	10.1	10	21.3
Don Muang	36.9	26	19.8	5	15.3	27	9.2	14	17.1
Aranyaprathet	-	-	21.2	28	-	-		-	-
Chonburi	35.5	27	22.0	5	11.6	28	5.7	23	13.5
Sattahip	36.2	27	23.1	5	9.9	5	3.4	23	13.1
Chanthaburi	34.8	31	18.6	19	14.7	19	7.5	8	16.2
Hua Hin	33.9	28	-	-	-	-	-	-	-
Prachuap Khirikhan	34.7	27	20.2	27	12.7	31	7.3	4	14.5
Khiong Yai	32.8	16	21.0	29	11.3	29	6.7	23	11.8
Chumphon	34.5	30	20.1	28	14.2	30	6.8	4	14.4
Ranong	35.2	23	20.3	6,20,28	15.5	21	6.2	26	14.9
Ban Don	36.5	19,29,30	19.0	20	16.9	19	11.5	26	17.5
Nakhon Si Thammarat	34.5	28	20.4	18	12.5	29	7.0	3,4	14.1
Phuket	34.0	12	22.0	6	10.4	28	5.5	4	12.0
Kantang	37.3	31	19.8	19	15.6	19	9.8	3	17.5
Songkhla	33.5	30	21.0	17	10.8	29	5.0	9	12.5
Narathiwat	-	-	-	-	-	-	-	-	-

สถานี Station	ความชื้นสัมพัทธ์ (%) Relative Humidity in %								
	ค่าปานกลาง Means					ค่าสูงสุดและต่ำสุด Absolute Extremes			
	ประจำเดือน For Month	ประจำวัน Daily Extremes							
		สูงที่สุด Highest	วันที่ Date	ต่ำที่สุด Lowest	วันที่ Date	สูงที่สุด Highest	วันที่ Date	ต่ำที่สุด Lowest	วันที่ Date
Chiangrai	59.5	70.8	6	45.6	26	94.0	3,23,24	20.0	26
Mae Hongson	49.8	56.4	10	42.0	27	95.0	6,8,9	20.0	1,22,23
Chiangmai	64.7	71.6	5	52.9	27	97.0	1	18.0	26
Nan	63.6	74.6	6	51.0	26	97.0	3	23.0	26
Lampang	-	-	-	-	-	-	-	-	-
Phrae	65.7	73.4	5	52.2	26	99.0	10	30.0	26
Mae Sariang	-	-	-	-	-	-	-	-	-
Uttaradit	62.8	72.4	5	51.4	21	96.0	5	27.0	26
Nakhon Phanom	63.0	75.6	6	55.8	5	100.0	7	29.0	8
Udon Thani	66.5	85.6	6	57.4	30	98.0	7	22.0	27
Sakol Nakhon	61.6	83.0	6	54.6	20	98.0	7	30.0	27
Phitsanulok	70.3	80.8	6	57.3	28	96.0	1	30.0	26
Mae Sot	55.9	63.0	24	48.8	26,27	95.0	4 days	25.0	1
Mukdahan	63.4	66.4	18	52.6	8	95.0	2	30.0	27
Phetchabun	74.7	87.3	10	66.0	28	99.0	5	28.0	27
Khon Kaen	59.3	87.8	6	49.4	27	93.0	7,8,11	28.0	27
Roi Et	57.7	65.6	13	49.0	27	92.0	10,14	25.0	27
Nakhon Sawan	68.2	79.2	6	54.4	28	99.0	27	34.0	28
Ubon Ratchathani	69.2	90.1	12	57.9	1,3,8	98.0	13	30.0	1
Nakhon Ratchasima	73.4	86.1	5	60.1	27	100.0	5,23	22.0	27
Surin	59.7	78.6	13	42.0	1	93.0	7	26.0	1
Lopburi	65.5	78.6	6	52.6	28	97.0	12,27	32.0	26
Suphanburi	66.8	80.0	7	48.8	27	99.0	2,19	29.0	27
Prachinburi	75.3	85.4	26	69.8	13	98.0	31 days	55.0	13
Kanchanaburi	61.2	75.4	7	42.6	27	96.0	4,8	27.0	27
Don Muang	75.9	82.6	9	60.1	27	98.0	4 days	26.0	27
Aranyaprathet	66.5	80.8	24	53.4	1	97.0	20	32.0	1
Chonburi	75.7	86.0	9	55.3	28	97.0	9	24.0	27
Sattahip	78.2	88.3	8	64.1	28	96.0	5	42.0	27
Chanthaburi	83.3	91.9	13	77.1	28	99.0	27	52.0	28,31
Hua Hin	79.7	86.8	2	62.8	28	99.0	2	32.0	27
Prachuap Khirikhan	76.7	89.2	4	57.2	28	97.0	1,12	46.0	27,28
Khlong Yai	78.0	82.8	10	73.2	28	98.0	20,28	58.0	4,31
Chumphon	84.2	90.1	2	74.6	28	100.0	12	47.0	27,29
Ranong	79.8	91.2	15	66.0	28	99.0	15,16	48.0	28
Ban Don	70.2	79.6	26	63.0	2[illegible]	98.0	6,27	40.0	19
Nakhon Si Thammarat	73.9	84.0	14	61.4	28	98.0	18	40.0	28
Phuket	74.5	83.9	15	66.8	28	98.0	15	49.0	28
Kantang	74.1	84.0	14	67.4	19	95.0	8,12	53.0	19
Songkhla	78.6	85.6	14	71.6	29,30	96.0	7,8,14	46.0	29
Narathiwat	77.8	84.0	14	67.6	29	99.0	15	57.0	2[illegible]

สถานี Station	ลมผิวพื้น Surfece Winds								
	ทิศร่วม Resultant Direction				ความแน่ทิศ Steadiness in %				กำลังลมอย่า มากที่สุดคว มาตราโบฟอร์ Greatest force Beaufort Scal
	เวลา 0700	เวลา 1000	เวลา 1300	เวลา 1600	เวลา 0700	เวลา 1000	เวลา 1300	เวลา 1600	
Chiangrai	N	N 27° E	S 23 E	S 7° E	3	15	25	26	5
Mae Hongson	N 18° E	S 37° W	S 8° W	S 12° E	10	16	46	47	7
Chiangmai	N 76° W	S 34° W	S 10° E	S 17° E	14	12	73	69	5
Nan	E	S 68° E	S 58° E	S 37° E	3	18	43	16	8
Lampang	-	-	-	No	report	-	-	-	-
Phrae	S 45° W	S 59° W	S 45° W	S 22° W	9	38	65	78	7
Mae Sariang	-	-	-	No	report	-	-	-	-
Uttaradit	N 75° E	N 68° E	S 41 E	S 39° E	51	53	65	68	7
Nakhon Phanom	E	S 83° E	S 83° E	N 89° E	48	86	76	52	7
Udon Thani	S 53 E	N 22° E	N 89° W	S 22° E	33	18	23	18	7
Sakol Nakhon	N 85° E	S 82° E	N 77 E	S 79° E	36	70	44	33	5
Phitsanulok	S 18° E	S	S 5° W	S 3° W	52	72	76	65	3
Mae Sot	S	S 35° E	S 75 W	S 84 W	6	40	92	99	6
Mukdahan	S 76 E	S 63° E	S 39° E	S 31° E	27	37	21	19	6
Phetchabun	Calm	N 7° E	S 16° E	S	-	20	24	26	4
Khon Kaen	N 71° E	N 27° W	S 5 W	S 18° E	7	22	36	21	6
Roi Et	S 51° E	S 59° E	S 31 E	S 23 E	21	19	38	25	5
Nakhon Sawan	S	S 2° E	S 2 E	S 2° E	45	95	95	98	5
Ubon Ratchathani	N 11° E	S 17° E	N 80 E	N 23° E	17	45	37	25	6
Nakhon Ratchasima	N 23° W	N 59 W	N 21° W	N 31° W	3	38	63	19	7
Surin	S 37° E	S 17° E	S 23 E	S 27° E	16	45	43	29	6
Lopburi	S 27° E	S 19° E	S 25° E	S 14° E	29	79	54	41	7
Suphanburi	S 3° W	S	S 11° W	S 12° W	39	50	50	47	5
Prachinburi	S 63° E	S 83° E	S 68° E	S 36° E	7	56	71	61	4
Kanchanaburi	N 45° W	N 49° W	S 45 E	S 11° E	37	60	0	33	3
Don Muang	S 72° E	S 1° E	S 35° W	S	65	56	52	52	6
Aranyaprathet	W	N 89 W	N 84° W	N 82° W	19	79	63	73	7
Chonburi	S 56° E	S 7° E	S 62° W	S 36° W	47	53	78	77	7
Sattahip	S 4° W	S 3 W	S 18 W	S 13° W	36	46	72	71	8
Chanthaburi	N 56 W	S 36° W	S 18° W	S 36 W	24	28	86	85	7
Hua Hin	S 84° W	S 56° E	S 45° E	S 41° E	23	24	93	95	6
Prachuap Khirikhan	S 79° W	N 4° E	S 53° E	S 28° E	50	10	66	78	6
Khlong Yai	N 45° E	N 88° E	N 51° W	N 74° W	79	36	21	48	4
Chumphon	N 8° W	S 35° E	S 22° E	S 9° E	23	40	60	63	6
Ranong	N 88° E	S 84° E	N 45° E	W	82	33	9	6	4
Ban Don	N 45° W	S 82° E	N 21° E	N 36° E	5	23	63	77	4
Nakhon Si Thammarat	N 73° W	N 89° E	N 77° E	N 79° E	34	59	88	87	4
Phuket	N 82° E	N 79° E	N 82° E	N 79° E	23	67	73	53	4
Kantang	Calm	N 59° E	N 84° E	N 83° E	-	19	33	53	5
Songkhla	S 45° E	S 80° E	N 85° E	N 81° E	28	73	79	83	7
Narathiwat	S 1° E	N 71° E	N 54° E	N 54° E	85	59	89	85	7

สถานี Station	ลมผิวพื้น Surface Winds														
	ทิศลม Wind Direction									กำลังลมตามมาตราโบฟอร์ต Wind Force in Beaufort Scale					
	ทำการตรวจเวลา ๐๗๐๐ Observation at 0700									ทำการตรวจเวลา ๐๗๐๐ Observation at 0700					
	Calm	N	NE	E	SE	S	SW	W	NW	1-3	4	5-6	7	8-9	> 9
Chiangrai	30	1	-	-	-	-	-	-	-	1	-	-	-	-	-
Mae Hongson	27	3	-	1	-	-	-	-	-	4	-	-	-	-	-
Chiangmai	21	2	1	-	-	1	3	1	2	10	-	-	-	-	-
Nan	30	-	-	1	-	-	-	-	-	1	-	-	-	-	-
Lampang	No report														
Phrae	28	-	-	-	-	1	1	1	-	3	-	-	-	-	-
Mae Sariang	No report														
Uttaradit	15	-	5	11	-	-	-	-	-	16	-	-	-	-	-
Nakhon Phanom	14	-	-	16	-	-	-	1	-	17	-	-	-		-
Udon Thani	15	1	1	4	7	1	2	-	-	16	-	-	-		-
Sakol Nakhon	19	-	3	8	1	-	-	-	-	12	-	-	-		-
Phitsanulok	13	-	-	1	6	11	-	-	-	18	-	-	-	-	
Mae Sot	29	-	-	-	-	2	-	-	-	2	-	-	-	-	-
Mukdahan	18	-	1	7	3	-	1	1	-	13	-	-	-	-	-
Phetchabun	31	-	-	-	-	-	-	-	-	-	-	-	-	-	-
Khon Kaen	27	-	2	1	-	-	1	-	-	4	-	-	-	-	-
Roi Et	14	-	6	-	6	-	5	-	-	17	-	-	-	-	-
Nakhon Sawan	17	-	-	-	-	14	-	-	-	14	-	-	-	-	-
Ubon Ratchathani	22	5	1	-	2	-	-	-	1	9	-	-	-	-	-
Nakhon Ratchasima	29	-	1	-	-	-	-	1	-	2	-	-	-	-	-
Surin	10	4	5	-	-	11	1	-	-	21	-	-	-		-
Lopburi	20	-	-	-	6	4	-	-	1	11	-	-	-	-	-
Suphanburi	17	-	-	-	-	13	-	-	1	14	-	-	-	-	-
Prachinburi	28	-	-	2	-	1	-	-	-	3	-	-	-	-	-
Kanchanaburi	19	-	-	-	-	-	-	-	12	12	-	-	-	-	-
Don Muang	-	2	2	12	11	2	-	1	1	31	-	-	-	-	-
Aranyaprathet	25	-	-	-	-	-	-	6	-	6	-	-	-	-	-
Chonburi	7	-	1	11	3	7	-	1	1	23	1	-	-	-	-
Sattahip	15	1	1	1	-	10	3	-	-	16	-	-	-	-	-
Chanthaburi	23	2	-	-	-	-	-	-	6	7	1	-	-	-	-
Hua Hin	23	-	-	-	-	-	3	3	2	8	-	-	-	-	-
Prachuap Khirikhan	12	-	-		-		9	5	5	19	-	-	-	-	-
Khlong Yai	5	3	20	3	-	-	-	-	-	26	-	-		-	
Chumphon	18	6	1	1	-	1	1	-	3	13	-	-	-	-	-
Ranong	5	-	2	23	1	-	-	-	-	26	-	-	-	-	-
Ban Don	29	-	-	-	-	-	2	-	-	2	-	-	-	-	
Nakhon Si Thammarat	13	7	-	3	-	-	1	2	5	18	-	-	-	-	-
Phuket	22	-	1	7	-	-	-	-	1	9	-	-	-	-	-
Kantang	31	-	-	-	-	-	-	-	-	-	-	-	-	-	-
Songkhla	15	1	-	6	3	3	2	1	-	13	-	3	-	-	-
Narathiwat	-	-	1	2	-	25	3	-	-	30	1	-	-	-	-

สถานี Station	ลมผิวพื้น Surface Winds														
	ทิศลม Wind Direction									กำลังลมตามมาตราโบฟอร์ต Wind Force in Beaufort Scale					
	ทำการตรวจเวลา ๑๐๐๐ Observation at 1000									ทำการตรวจเวลา ๑๐๐๐ Observation at 1000					
	Calm	N	NE	E	SE	S	SW	W	NW	1-3	4	5-6	7	8-9	> 9
Chiangrai	23	5	1	-	2	-	-	-	-	7	1	-	-	-	-
Mae Hongson	21	-	2	1	-	-	7	-	-	7	1	2	-	-	-
Chiangmai	14	2	1	1	2	4	3	2	2	17	-	-	-	-	-
Nan	22	1	-	5	-	3	-	-	-	9	-	-	-	-	-
Lampang								No report							
Phrae	15	1	-	-	-	4	4	7	-	9	5	2	-	-	-
Mae Sariang								No report							
Uttaradit	7	-	5	7	7	4	1	-	-	23	1	-	-	-	-
Nakhon Phanom	1	-	1	25	-	4	-	-	-	27	3	-	-	-	-
Udon Thani	5	1	4	6	3	-	3	1	8	26	-	-	-	-	-
Sakol Nakhon	5	-	4	15	5	2	-		-	26	-	-	-	-	-
Phitsanulok	1	2	-	-	5	19	2	2	-	30	-	-	-	-	-
Mae Sot	5		1	10	1	7	4	3	-	26	-	-	-	-	-
Mukdahan	4	-	3	12	3	1	5	3	-	27	-	-		-	-
Phetchabun	23	-	1	-	-	7	-	-	-	8	-	-	-	-	-
Khon Kaen	2	2	8	5	-	3	11	-	-	29	-	-	-	-	-
Roi Et	-	-	11	1	7	-	10	-	2	31	-	-	-	-	-
Nakhon Sawan	1	-	-	1	-	29	-	-	-	27	3	-	-	-	-
Ubon Ratchathani	2	-	4	1	10	9	1	3	1	29	-	-	-	-	-
Nakohn Ratchasima	5	6	4	1	-	1	2	10	2	6	-	-	-	-	-
Surin	-	1	8	-	3	14	5	-	-	31	-	-	-	-	-
Lopburi	4	1	-	1	11	12	2	-	-	26	1	-	-	-	-
Suphanburi	-	4	2	1	-	21	1	1	1	28	3	-	-	-	-
Prachinburi	9	-	3	15	-	4	-	-	-	22	-	-	-	-	-
Kanchanaburi	5	1	-	-	1	3	-	-	21	26	-	-	-	-	-
Don Muang	-	2	1	3	3	16	2	4	-	29	2	-	-	-	-
Aranyaprathet	2		1	1	-	1	-	25	1	29	-	-	-	-	-
Chonburi	-	1	1	2	4	13	5	3	2	25	5	1	-	-	-
Sattahip	16	-	-	-	1	12	2	-	-	15	-	-	-	-	-
Chanthaburi	13	2	1	-	1	5	7	-	2	18	-	-	-	-	-
Hua Hin	14	-	2	6	3	1	4	-	1	17	-	-	-	-	-
Prachuap Khirikhan	2	7	7	-	2	6	2	4	1	28	1	-	-	-	-
Khlong Yai	12	1	3	10	1	2	1	-	1	19	-	-	-	-	-
Chumphon	4	1	3	4	7	8	-	4	-	21	6	-	-	-	-
Ranong	1	2	3	13	2	3	2	4	1	28	2	-	-	-	-
Ban Don	12	1	4	7	1	2	3	1	-	19	-	-	-	-	-
Nakhon Si Thammarat	1	1	1	20	1	2	1	1	3	29	1	-	-	-	-
Phuket	2	-	1	23	-	-	-	-	5	28	1	-	-	-	-
Kantang	24	-	5	1	1	-	-	-	-	7	-	-	-	-	-
Songkhla	1	-	2	18	7	-	1	2	-	25	2	2	1	-	-
Narathiwat	3	-	15	6	-	5	2	-	-	21	5	2	-	-	-

สถานี Station	ลมผิวพื้น Surface Winds														
	ทิศลม Wind Direction									กำลังลมตามมาตราโบฟอร์ต Wind Force in Beaufort Scale					
	ทำการตรวจเวลา ๑๓๐๐ Observation at 1300									ทำการตรวจเวลา ๑๓๐๐ Observation at 1300					
	Calm	N	NE	E	SE	S	SW	W	NW	1-3	4	5-6	7	8-9	> 9
Chiangrai	13	3	1	-	6	5	2	1		16	2	-	-	-	-
Mae Hongson	7	1	2	1	-	14	4	2	-	19	2	3	-	-	-
Chiangmai	3	1	-	1	7	16	3	-	-	28	-	-	-	-	-
Nan	11	-	-	12	-	7	-	1	-	20	-	-	-		-
Lamphang	-	-	-	-	-	-	-	-	-	-	-	-	-	-	-
Phrae	1	1	-	-	1	12	3	13	-	21	5	4	-	-	-
Mae Sariang	-	-	-	-	-	-	-	-	-	-	-	-	-	-	-
Uttaradit	-	-	-	11	8	7	4	1	-	31	-	-	-	-	-
Nakhon Phanom	-	-	3	22		5	-	1	-	28	3	-	-	-	-
Udon Thani	2	2	4	5	4	-	2	3	9	28	1	-	-	-	-
Sakol Nakhon	2	6	6	8	3	4	1	1	-	28	1	-	-	-	-
Phitsanulok	-	1		1	3	20	3	2	1	31	-	-	-	-	-
Mae Sot	2	-	-	-	-	1	-	21	-	23	4	2	-	-	-
Mukdahan	4	-	4	7	4	1	7	3	1	27	-	-	-	-	-
Phetchabun	15	2	1	1	-	12	-	-	-	16	-	-	-	-	-
Khon Kaen	-	-	5	6	1	3	15	1	-	31	-	-	-	-	-
Roi Et	-	1	5	2	12	-	10	-	1	28	3	-	-	-	-
Nakhon Sawan	-	-	-	1	1	28	1	-	-	27	4	-	-	-	-
Ubon Ratchathani	3	3	1	3	1	2	4	9	5	28	-	-	-	-	-
Nakhon Ratchasima	-	14	3	1	-	1	2	4	6	29	2	-	-	-	-
Surin	1	2	6	1	2	16	2	-	1	30	-	-	-	-	-
Lopburi	10	-	-	1	10	8	1	-	1	20	1	-	-	-	-
Suphanburi	1	3	1	1	1	17	3	2	2	27	3	-	-	-	-
Prachinburi	3	-	-	20	-	8	-	-	-	27	1	-	-	-	-
Kanchanaburi	-	1	-	6	5	6	-	1	12	31	-	-	-	-	-
Don Muang	1	2	1	-	1	14	3	8	1	28	2	-	-	-	-
Aranyaprathet	-	2	2	2	-	1	1	22	1	31	-	-	-	-	-
Chonburi	1	-	1	-	-	5	9	15	-	16	11	3	-	-	-
Sattahip	3	1	-	-	2	14	9	2	-	26	2	-	-	-	-
Chanthaburi	1	-	-	1	1	14	14	-	-	25	5	-	-	-	-
Hua Hin	-	-	-	4	24	2	1	-	-	16	11	4	-	-	-
Khlong Yai	1	3	7	2		5	2	8	3	30	-	-	-	-	-
Prachuap Khirikhan	-	1	5	4	13	7	1	-	-	23	6	2	-	-	-
Chumphon	-	-	-	5	12	10	-	2	2	15	12	4	-	-	-
Ranong	1	2	6	7	2	1	4	7	1	24	6	-	-	-	-
Ban Don	2	16	3	7	-	-	1	1	1	27	2	-	-	-	-
Nakhon Si Thammarat	-	4	3	24	-	-	-	-	-	29	2	-	-	-	-
Phuket	4	-	1	23	-	-	-	-	3	25	2	-	-	-	-
Kantang	10	-	12	2	-	7	-	-	-	21	-	-	-	-	-
Songkhla	-	1	4	22	2	-	-	2	-	25	2	4	-	-	-
Narathiwat	-	3	19	9	-	-	-	-	-	4	17	10	-	-	-

สถานี Station	ลมผิวพื้น Surface Winds														
	ทิศลม Wind Direction									กำลังลมตามมาตราโบฟอร์ต Wind Force in Beaufort Scale					
	ทำการตรวจเวลา ๑๖๐๐ Observation at 1600									ทำการตรวจเวลา ๑๖๐๐ Observation at 1600					
	Calm	N	NE	E	SE	S	SW	W	NW	1-3	4	5-6	7	8-9	>9
Chiangrai	2	1	7	2	1	10	5	3	-	25	4	-	-	-	-
Mae Hongson	2	2	-	8	1	10	7	1	-	22	3	4	-	-	-
Chiangmai	7	-	-	-	11	11	2	-	-	24	-	-	-	-	-
Nan	22	-	-	4	-	4	-	1	-	9	-	-	-	-	-
Lampang	No report														
Phrae	3	-	-	-	1	14	10	3	-	20	7	1	-	-	-
Mae Sariang	No report														
Uttaradit	3	-	-	8	10	7	3	-	-	27	1	-	-	-	-
Nakhon Phanom	3	-	2	20	-	1	-	5	-	26	2	-	-	-	-
Udon Thani	-	1	1	6	8	1	6	2	6	31	-	-	-	-	-
Sakol Nakhon	7	1	4	10	2	2	4	1	-	24	-	-	-	-	-
Phitsanulok	5	-	-	2	2	16	4	2	-	26	-	-	-	-	-
Mae Sot	-	-	-	-	-	-	4	27	-	20	8	3	-	-	-
Mukdahan	4	-	6	5	3	2	7	4	-	27	-	-	-	-	-
Phetchabun	17	3	-	-	-	11	-	-	-	13	1	-	-	-	-
Khon Kaen	1	-	10	2	3	2	12	1	-	30	-	-	-	-	-
Roi Et	-	1	7	-	10	-	11	-	2	28	3	-	-	-	-
Nakhon Sawan	-	-	-	1	-	30	-	-	-	29	2	-	-	-	-
Ubon Rachathani	6	5	2	3	1	1	3	9	1	25	-	-	-	-	-
Nakhon Ratchasima	5	6	5	1	1	4	1	7	1	22	2	2	-	-	-
Surin	1	5	5	-	4	12	3	-	1	30	-	-	-	-	-
Lopburi	14	-	-	2	4	8	2	-	1	16	1	-	-	-	-
Suphanburi	1	3	2	1	-	18	2	3	1	26	4	-	-	-	-
Prachinburi	5	-	-	11	-	15	-	-	-	26	-	-	-	-	-
Kanchanaburi	1	1	-	2	8	11	-	-	8	30	-	-	-	-	-
Don Muang	1	3	1	2	1	19	1	2	1	25	5	-	-	-	-
Aranyaprathet	-	3	1	1	-	2	-	22	2	30	-	1	-	-	-
Chonburi	-	-	-	2	1	6	18	4	-	16	8	7	-	-	-
Sattahip	6	1	-	-	-	17	7	-	-	25	-	-	-	-	-
Chanthaburi	2	-	-	-	-	7	21	-	1	26	3	-	-	-	-
Hua Hin	-	-	-	2	25	2	2	-	-	17	13	1	-	-	-
Prachuap Khirikhan	-	-	1	2	14	12	1	-	1	23	6	2	-	-	-
Klong Yai	8	6	-	1	-	-	4	11	1	22	1	-	-	-	-
Chumphon	-	-	-	3	8	13	2	3	2	16	12	3	-	-	-
Ranong	1	1	5	7	3	1	2	11	-	20	10	-	-	-	-
Ban Don	1	11	10	8	-	-	-	-	1	26	4	-	-	-	-
Nakhon Si Thammarat	-	4	3	23	1	-	-	-	-	31	-	-	-	-	-
Phuket	6	-	-	20	-	-	-	1	4	23	2	-	-	-	-
Kantang	4	-	13	5	-	9	-	-	-	23	2	2	-	-	-
Songkhla	-	-	8	20	1	1	-	1	-	20	5	6	-	-	-
Narathiwat	-	4	17	9	-	1	-	-	-	4	19	7	1	-	-

สถานี Station	จำนวนเมฆ Cloud Amount 0-8		ทรรศนะวิสัย Visibility 0-9		จำนวนฝนตก มม. Rainfall in mm.				จำนวนน้ำระเหย มม. Evaporation (piché) mm.		
	เวลา 0700	เวลา 1300	เวลา 0700	เวลา 1300	วันมีฝน Rainy day	จำนวนฝนตก Total Amount	มากที่สุดในวันหนึ่ง Heaviest in 24 hours จำนวน Amount	วันที่ Date	รวมทั้งเดือน Total for Month	มากที่สุดในวัน Greatest in one day	วันที่ Date
Chiangrai	1.4	1.2	4.9	5.1	-	-	-	-	-	-	-
Mae Hongson	1.6	1.5	5.8	6.0	-	-	-	-	-	-	-
Chiangmai	1.8	0.8	6.4	6.4	-	-	-	-	192.6	10.5	26
Nan	0.7	1.0	4.8	6.0	3	19.9	12.6	3	-	-	-
Lampang					No	report					
Phrae	6.5	5.7	5.3	6.9	3	37.9	20.9	4	-	-	-
Mae Sariang					No	report					
Uttaradit	4.0	2.0	6.0	6.1	1	13.8	13.8	4	123.7	6.3	26
Nakhon Phanom	5.8	5.3	4.7	5.7	5	22.2	19.6	27	-	-	-
Udon Thani	1.8	2.2	4.2	5.1	1	1.1	1.1	5	-	-	-
Sakol Nakhon	2.3	2.9	5.8	6.8	1	4.3	4.3	6	-	-	-
Phitsanulok	3.8	2.7	5.9	6.2	1	14.6	14.6	6	140.8	6.4	27
Mae sot	1.6	1.2	4.5	5.9	-	-	-	-	274.3	11.8	27
Mukdahan	4.2	4.3	5.5	6.5	4	43.3	36.5	18	-	-	-
Phetchabun	3.8	3.0	6.1	7.0	5	31.2	17.0	10	-	-	-
Khon Kaen	3.0	2.3	6.0	7.0	4	20.9	10.5	6	-	-	-
Roi Et	3.2	3.3	2.3	3.4	1	0.6	0.6	22	-	-	-
Nakhon Sawan	4.2	3.4	5.4	6.4	-	-	-	-	120.4	5.8	29,31
Ubon Ratchathani	4.5	4.2	5.8	6.3	4	171.5	77.7	13	-	-	-
Nakhon Ratchasima	3.1	3.4	5.3	6.8	7	125.0	61.8	23	172.8	11.1	27
Surin	5.6	5.4	5.7	6.6	6	77.7	38.5	26	-	-	-
Lopburi	3.5	3.8	5.4	6.8	4	70.8	29.2	4	-	-	-
Suphanburi	2.9	3.0	4.7	7.0	4	29.9	20.5	5	-	-	-
Prachinburi	6.9	6.8	6.0	6.9	5	152.0	126.0	6	-	-	-
Kanchanaburi	3.0	3.1	6.0	7.0	4	55.8	22.8	7	-	-	
Don Muang	4.2	4.5	5.6	6.5	7	88.4	34.7	2	-	-	-
Aranyaprathet	3.2	3.7	7.3	7.9	10	54.2	23.5	26	197.9	11.2	28
Chonburi	2.5	3.7	4.6	5.6	6	55.5	41.2	3	-	-	-
Sattahip	3.5	3.2	5.5	5.6	5	81.8	51.1	8	136.8	9.4	27
Chanthaburi	5.8	5.7	4.1	6.1	11	87.0	20.4	27	101.5	5.1	28
Hua Hin	3.6	4.3	6.6	6.1	1	1.6	1.6	25		-	-
Prachuap Khirikhan	3.5	3.6	6.3	6.3	2	16.9	12.4	4		-	-
Khlong Yai	6.4	5.4	6.4	7.0	13	227.3	1.6	23	-	-	-
Chumphon	4.5	4.8	4.1	6.8	6	28.3	10.3	8	-	-	-
Ranong	5.7	6.4	5.9	6.9	7	42.5	15.7	15	-	-	-
Ban Don	4.1	4.6	5.3	6.9	1	0.4	0.4	27	113.8	4.9	28
Nakhon Si Thammarat	3.3	3.8	6.0	6.6	3	21.0	9.1	26	-	-	-
Phuket	4.0	4.2	7.1	7.6	5	44.6	36.2	14	-	-	-
Kantang	3.6	5.1	6.4	7.5	2	33.5	26.3	14	-	-	-
Songkhla	6.1	5.5	7.5	7.9	4	18.1	16.2	13	-	-	-
Narathiwat	4.6	4.6	5.4	7.7	8	58.0	31.8	13	-	-	-

สถานี Station	จำนวนวันที่มี Number of days with						
	○	◑	◐	●	⌓	≡	═
Chiangrai	0	31	0	0	31	1	30
Mae Hongson	5	23	3	0	31	0	17
Chiangmai	4	27	0	0	9	0	31
Nan	17	13	1	0	18	5	25
Lampang				No report			
Phrae	0	6	20	5	24	1	31
Mae Sariang				No report			
Uttaradit	2	17	12	0	31	0	31
Nakhon Phanom	0	8	18	5	1	3	18
Udon Thani	3	24	3	1	5	1	30
Sakol Nakhon	4	20	6	1	28	2	26
Phitsanulok	2	20	9	0	4	2	23
Mae Sot	8	23	0	0	26	0	31
Mukdahan	1	17	13	0	1	11	10
Phetchabun	0	17	14	0	28	1	25
Khon Kaen	4	19	7	1	15	0	12
Roi Et	3	16	12	0	15	5	21
Nakhon Sawan	5	9	16	1	30	6	21
Ubon Ratchathani	2	13	15	1	14	0	25
Nakhon Ratchasima	0	18	13	0	29	17	11
Surin	2	3	26	0	29	3	22
Lopburi	1	15	15	0	18	1	17
Suphanburi	4	15	12	0	28	24	22
Prachinburi	0	1	26	4	31	0	23
Kanchanaburi	1	18	12	0	20	0	31
Don Muang	0	13	18	0	31	2	30
Aranyaprathet	0	17	13	1	11	6	4
Chonburi	1	13	17	0	20	6	23
Sattahip	0	18	13	0	13	9	20
Chanthaburi	0	3	26	2	31	17	31
Hua Hin	1	10	20	0	31	0	11
Prachuap Khirikhan	0	14	17	0	31	0	24
Khlong Yai	0	2	26	3	7	12	9
Chumphon	0	8	23	0	31	9	31
Ranong	0	2	22	7	31	0	30
Ban Don	0	11	20	0	31	15	14
Nakhon Si Thammarat	0	17	14	0	28	0	23
Phuket	0	12	17	2	24	0	9
Kantang	0	9	22	0	0	1	11
Songkhla	0	2	29	0	31	1	4
Narathiwat	0	10	20	1	23	19	3

สถานี Station	จำนวนวันที่มี Number of days with					
	∞	△	↘	(⊼)	⊼	∀
Chiangrai	31	0	0	0	0	0
Mae Hongson	17	0	1	0	0	0
Chiangmai	31	0	2	0	0	0
Nan	30	0	1	1	3	1
Lampang			No report			
Phrae	29	0	5	1	2	0
Mae Sariang			No report			
Uttaradit	31	0	4	0	1	0
Nakhon Phanom	26	0	3	6	4	0
Udon Thani	30	0	2	3	1	0
Sakol Nakhon	29	0	3	1	5	0
Phitsanulok	26	0	6	0	2	0
Mae Sot	29	0	4	1	0	0
Mukdahan	22	0	2	2	4	0
Phetchabun	12	0	5	2	6	0
Khon Kaen	5	0	8	2	5	0
Roi Et	30	0	1	4	3	0
Nakhon Sawan	21	0	15	3	1	0
Ubon Ratchathani	26	0	7	7	2	0
Nakhon Ratchasima	13	0	21	14	7	0
Surin	31	0	17	1	13	0
Lopburi	10	0	7	2	4	0
Suphanburi	29	0	13	6	2	0
Prachinburi	27	0	14	15	0	0
Kanchanaburi	27	0	15	9	4	0
Don Muang	24	0	11	2	6	0
Aranyaprathet	5	0	22	11	11	1
Chonburi	20	0	17	16	0	0
Sattahip	20	0	8	4	4	0
Chanthaburi	27	0	17	2	15	0
Hua Hin	29	0	20	6	2	0
Prachuap Khirikhan	24	0	18	8	2	0
Klong Yai	18	0	19	2	25	0
Chumphon	3	0	21	1	10	0
Ranong	12	0	10	9	1	0
Ban Don	5	0	3	4	3	0
Nakhon Si Thammarat	18	0	18	4	1	0
Phuket	15	0	5	0	3	0
Kantang	4	0	0	3	2	0
Songkhla	2	0	8	1	0	0
Narathiwat	23	0	6	0	3	0

รายงานฝนตกของบางสถานี ประจำเดือน มีนาคม ๒๔๙๖
ซึ่งได้รับความเอื้อเฟื้อจากกรมเกษตรส่งมาให้

Rainfall Report of some selected stations for month of March 1953
Supplied through the courtesy of Dept. of Agriculture.

สถานีตรวจน้ำฝน Rainfall Station	จำนวนฝนตก Amount: วันฝนตก Rainy day	2496 1953	2495 1952	ต่างจากปรกติ Departure mm.
ภาคเหนือ Northern Part				
1. Chiangrai *		-	71.9	- 22.0
2. Mae Hongson *	-	-	48.0	− 11.9
3. Mae Sariang *	...	...	50.9	-
4. Chiangmai *	-	-	63.1	− 13.2
5. Nan *	3	19.9	138.5	+ 3.4
6. Lampoon	...	...	30.1	-
7. Lampang *	...	...	90.1	-
8. Phrae *	3	37.9	90.0	+ 9.4
9. Uttaradit *	1	13.8	85.9	− 5.0
ภาคอีสาน Northeastern Part				
1. Nong Khai	-	-	134.2	− 27.4
2. Udon Thani *	1	1.1	118.9	− 41.2
3. Sakol Nakhon *	1	4.3	98.4	− 55.1
4. Khon Kaen *	4	20.9	170.2	− 7.1
5. Maha Sarakham	-	-	131.0	− 25.5
6. Roi Et *	1	0.6	95.0	− 39.9
7. Mukdahan *	4	43.3	117.3	− 2.1
8. Chaiyaphum	-		216.3	− 52.3
9. Ubon Ratchathani *	4	171.5	27.7	+ 147.7
10. Sisaket	2	12.8	2.1	− 3.6
11. Buriram	4	46.2	13.3	+ 15.4
12. Nakhon Phanom *	5	22.2	165.3	+ 4.2
13. Surin *	6	77.7	86.9	+ 29.8
14. Nakhon Ratchasima *	7	125.0	91.5	+ 81.6
ภาคกลาง Central Part				
1. Sukho Thai	1	2.9	97.9	− 30.2
2. Tak	-	-	15.6	− 7.8
3. Mae Sot *	-	-	79.8	− 5.7
4. Phitsanulok *	1	14.6	82.1	− 20.8
5. Kamphaeng Phet	-		159.7	− 25.6
6. Phichit	-	-	45.3	− 12.9
7. Nakhon Sawan *	-		86.4	− 18.4
8. Loei	...	...	112.5	-

รายงานฝนตกของบางสถานี ประจำเดือน มีนาคม ๒๔๙๖
ซึ่งได้รับความเอื้อเฟื้อจากกรมเกษตรส่งมาให้

Rainfall Report of some selected stations for month of March 1953
Supplied through the courtesy of Dept. of Agriculture.

สถานีตรวจน้ำฝน Rainfall Station	จำนวนฝนตก Amount			ต่างจากปรกติ Departure mm.
	วันฝนตก Rainy day	2496 1953	2495 1952	
9. Phetchabun *	5	31.2	271.5	− 14.5
10. Uthai Thani	3	8.1	68.3	− 10.8
11. Chainat	1	23.6	65.9	− 7.9
12. Singburi	3	83.8	126.8	+ 53.8
13. Lopburi *	4	70.8	208.7	+ 33.6
14. Ang Thong	3	33.6	112.7	+ 2.4
15. Saraburi	1	4.6	160.2	− 47.6
16 Suphanburi *	4	29.9	174.2	− 11.7
17. Ayutthaya	3	35.5	87.2	− 5.4
18 Nakhon Nayok	5	114.2	138.7	+ 70.3
19. Pathum Thani	2	13.1	55.8	− 15.2
20. Kanchanaburi *	4	55.8	51.9	+ 18.4
21. Nonthaburi	5	72.9	55.9	+ 57.1
22. Nakhon Pathom	-	-	181.5	− 43.5
23. Don Muang *	7	88.4	133.0	+ 45.1
24. Thonburi	4	46.8	59.7	+ 31.0
25. Bangkok *	4	36.1	51.4	− 1.0
26. Samut Prakan	2	10.6	40.5	− 30.0
27. Samut Sakhon	2	19.9	29.2	− 6.9
28. Samut Songkhram	-	-	35.5	− 20.2
ภาคบูรพา Eastern Part				
1. Prachinburi *	5	152.0	111.8	+ 105.0
2. Aranyaprathet *	10	54.2	105.5	− 18.3
3. Chachoengsao	1	51.4	152.8	+ 5.9
4. Chonburi *	6	55.5	147.3	− 12.5
5. Sattahip *	5	81.8	95.7	− 12.5
6. Rayong	4	67.9	24.5	− 21.5
7. Chanthaburi *	11	87.0	91.3	+ 36.2
8. Trat	5	147.6	95.5	+ 53.8
ภาคใต้ Southern Part				
1. Ratburi	-		59.8	− 27.2
2. Phetburi	-	-	12.6	− 30.2
3. Hua Hin *	1	1.6	59.2	− 16.8
4. Prachuap Khirikhan *	2	16.9	156.8	− 27.9
5. Chumphon *	6	28.2	142.6	− 55.4
6. Ranong *	7	42.5	191.6	− 23.4

รายงานฝนตกของบางสถานี ประจำเดือน มีนาคม ๒๔๙๖
ซึ่งได้รับความเอื้อเฟื้อจากกรมเกษตรส่งมาให้

Rainfall Report of some selected stations for month of March 1953.
Supplied through the courtesy of Dept. of Agriculture.

สถานีตรวจน้ำฝน Rainfall Station	จำนวนฝนตก Amount			ต่างจากปรกติ Departure mm.
	วันฝนตก Rainy day	2496 1953	2495 1952	
7. Bandon *	1	0.4	11.6	— 38.9
8. Surat Thani	...	...	...	-
9. Phangnga	6	47.9	92.7	— 100.0
10. Nakhon Si Thammarat *	3	21.0	37.8	— 88.5
11. Krabi	...	...	141.9	-
12. Phuket *	5	44.6	70.6	— 25.6
13. Phatthalung	1	47.0	186.2	— 2.3
14. Trang	1	17.7	71.8	— 32.3
15. Songkhla *	4	18.1	36.5	— 46.6
16. Pattani		—	42.3	— 38.9
17. Satun	3	66.3	161.7	— 3.6
18. Yala	-	—	...	— 76.9
19. Narathiwat *	8	58.0	55.2	— 71.1

* ผลการตรวจของสถานีตรวจอากาศ กรมอุตุนิยมวิทยา
Data from Meteorological Department

— ไม่มีฝนตก No Rainfall

... ไม่ได้รับรายงาน No Report

× × ไม่มีเครื่องวัดฝน No Raingauge

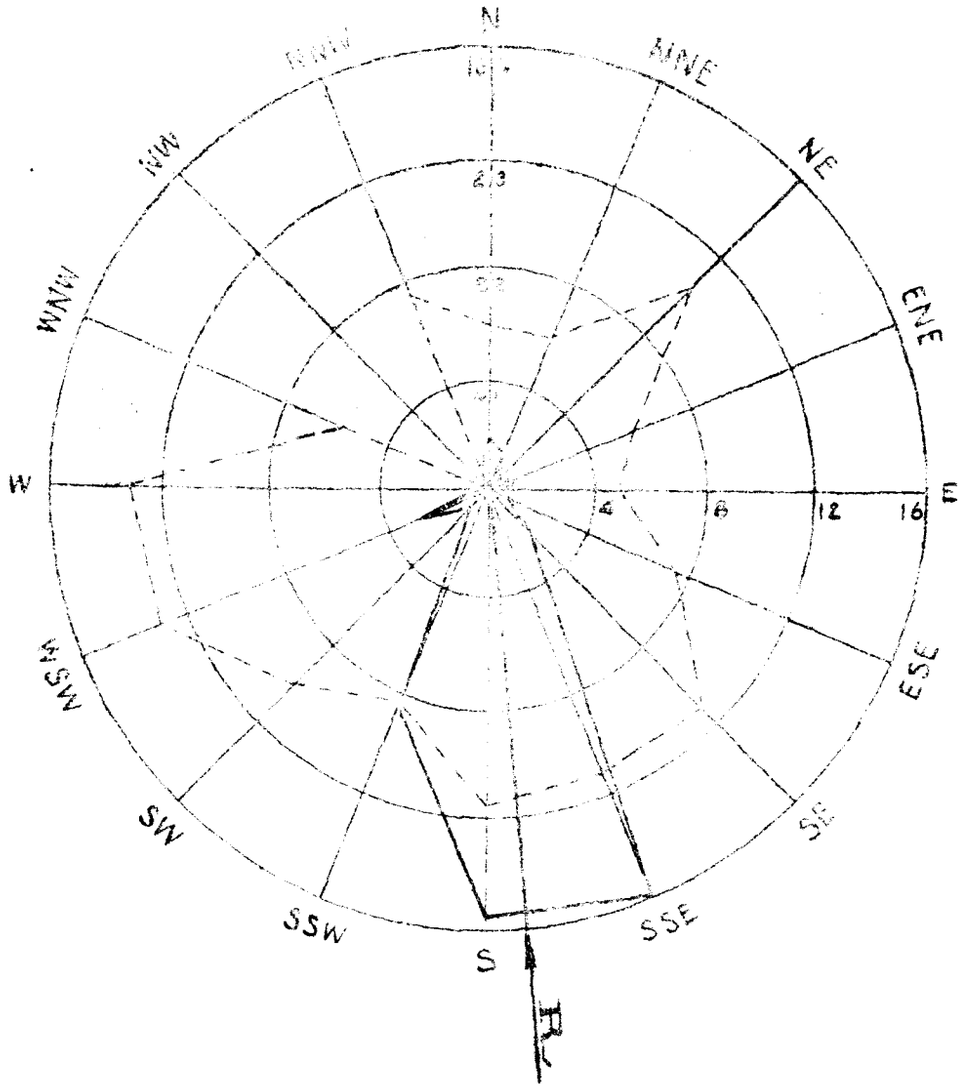

ผลสรุปการตรวจลมรายชั่วโมงของสถานี กลางกรุงเทพ ฯ

Wind-Rose of Bangkok

เดือน มีนาคม ๒๔๙๖ ทิศร่วม (Resultant Direction) S 4° 60′ E March 1953

ทิศ Direction		N	NNE	NE	ENE	E	ESE	SE	SSE	S	SSW	SW	WSW	W	WNW	NW	NNW	Calm
ความถี่	ชม. Hrs.	19	14	6	10	6	9	22	164	159	87	9	28	4	5	-	7	195
Frequency	%	2.6	1.9	0.8	1.3	0.8	1.2	3.0	22.0	21.4	11.7	1.2	3.8	0.5	0.7	-	0.9	26.2
ความเร็วรวม Distance Travelled	กม. Km.	112.2	83.4	62.1	57.3	28.7	66.6	242.9	1814.9	1836.2	722.0	89.6	362.3	52.5	28.8	-	52.1	-
ความเร็วเฉลี่ย Mean Velocity	กม./ชม. Km/hr.	5.9	6.0	10.4	5.7	4.8	7.4	11.1	11.1	11.5	8.3	10.0	12.9	13.1	5.8	-	7.6	-

——— เส้นความถี่ของลมในทิศต่าง ๆ เป็นจำนวนชั่วโมง

- - - - - - ความเร็วลมเฉลี่ยเป็น กม./ชม. ในทิศต่าง ๆ

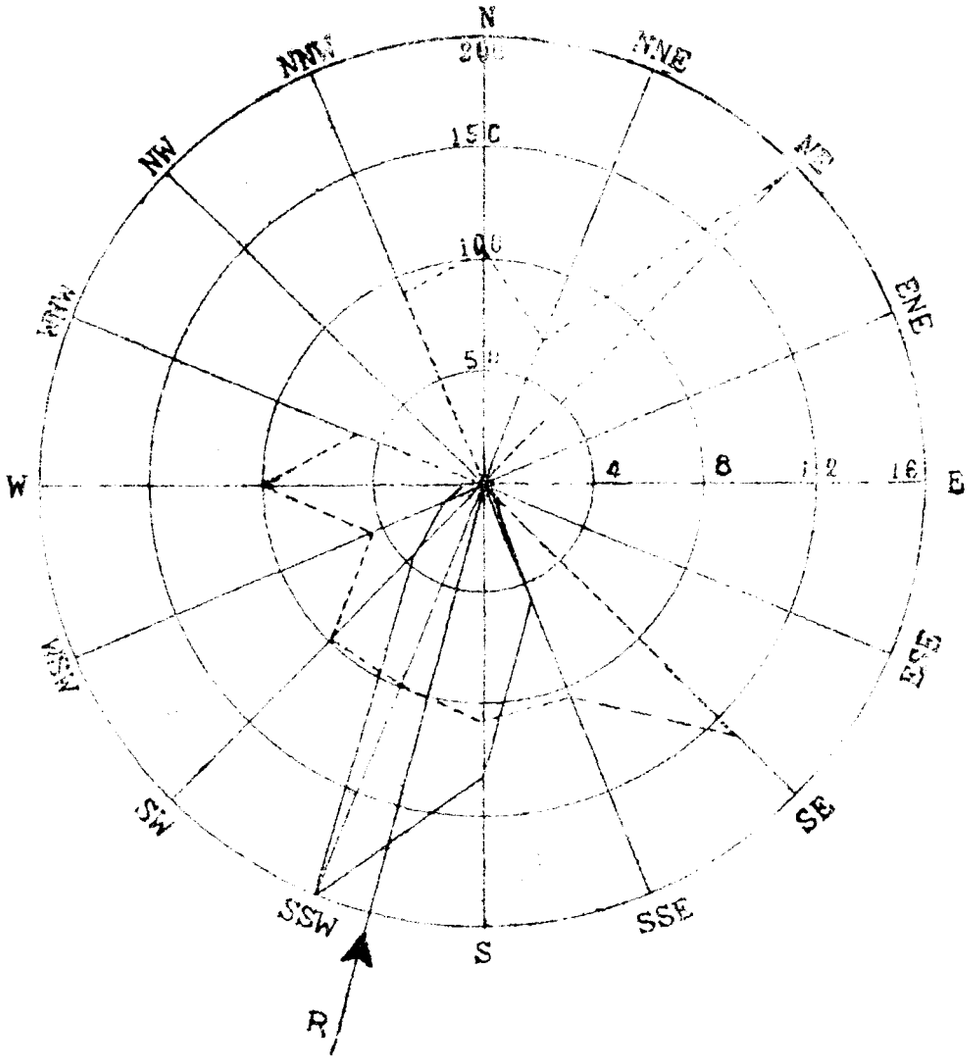

ผลสรุปการตรวจลมรายชั่วโมงของสถานี สัตหีบ

Wind-Rose of Sattahib

เดือน มีนาคม ๒๔๙๖ ทิศรวม (Resultant Direction) S 30° 32′ W March 1953

ทิศ Direction		N	NNE	NE	ENE	E	ESE	SE	SSE	S	SSW	SW	WSW	W	WNW	NW	NNW	Ca
ความถี่	ชม. Hrs.	4	2	1	-	1	-	5	57	131	199	43	18	7	3	-	3	2
Frequency	%	0.5	0.3	0.1	-	0.1	-	0.7	7.7	17.6	26.7	5.8	2.4	0.9	0.4	-	0.4	36
ความเร็วรวม Distance Travelled	กม. Km.	33.6	11.2	16.0	-	6.4	-	64.0	464.8	1117.6	1555.2	329.6	77.1	56.0	14.4	-	22.4	
ความเร็วเฉลี่ย Mean Velocity	กม. Km/hr.	8.4	5.6	16.0	-	6.4	-	12.8	8.2	8.5	7.8	7.7	4.3	8.0	4.8	-	7.5	

——————— เส้นความถี่ของลมในทิศต่าง ๆ เป็นจำนวนชั่วโมง

- - - - - - - - ความเร็วลมเฉลี่ยเป็น กม./ชม. ในทิศต่าง ๆ

บัญชีรายการที่ตั้งสถานีตรวจอากาศชายทะเล

List of Coastal Meteorological Stations with their Geographical Positions

สถานี Station	ตำบลที่ของสถานี Geographical Positions แลต. น. Lat. N.			ลอง. อ. Long. E.			สูงเป็นเมตร Altitude in m.	หมายเหตุ Remarks
สันดอน San Don	13°	26'	31"	100°	36'	16"	19.0	
เกาะจวง Koh Chuang	12°	30'	56"	100°	57'	33"	150.0	
เกาะไผ่ Koh Phai	12°	55'	51"	100°	40'	25"	144.0	
แหลมสิงห์ Laem Sing	12°	28'	07"	102°	03'	43"	82.4	
เกาะปราบ Koh Prap	09°	13'	20"	99°	15'	25"	78.0	
หินสัมปะยื่อ Hin Sumpayue	13°	11'	55"	100°	48'	07"	11.3	
แหลมตาชี Laem Ta Chi	06°	57'	00"	101°	17'	36"	29.4	
เกาะตะเภาน้อย Koh Tapau Noi	07°	49'	49"	98°	25'	37"	55.0	
ระยอง Rayong	12°	39'	37"	101°	16'	26"	18.5	
แหลมงอบ Laem Ngob	12°	10'	10"	102°	23'	46"	11.	
หลังสวน Lang Suan	09°	56'	32"	99°	09'	45"	14.0	

สรุปผลการตรวจอุตุนิยมวิทยาของสถานีตรวจอากาศชายทะเล ประจำเดือน มีนาคม พ.ศ. ๒๔๙๖

Summary of Meteorological Observations for Coastal Stations for month of March 1953

สถานี Station	จำนวนเมฆ Cloud Amount	ลมผิวพื้น Surface Wind								
		ทิศร่วม R.S. ๐๗๐๐	ความแน่ทิศ S.D. % ๐๗๐๐	ทิศร่วม R.S. ๑๓๐๐	ความแน่ทิศ S.D. % ๑๓๐๐	ทิศร่วม R.S. ๑๕๐๐	ความแน่ทิศ S.D. % ๑๕๐๐	ทิศลมที่พัดมากที่สุด Dominating Wind	กำลังลมเฉลี่ย Average force Bf. Scale	กำลังลมแรงที่สุด Maximum Force of Wind
สันดอน San Don	4.1	S03°E	52	S04°W	89	S02°E	89	S	3.4	6
เกาะจวง Koh Chuang	4.0	S56°W	64	S47°W	87	S48°W	88	SW	3.0	5
เกาะไผ่ Koh Phai	3.5	S03°W	72	S29°W	68	S	77	S	2.1	6
แหลมสิงห์ Laem Sing	5.0	N14°E	68	S79°W	84	N88°W	79	W	2.2	4
เกาะปราบ Koh Prap	3.0	S28°E	71	N07°W	53	S84°E	63	E	1.6	5
หินสัมปะยื่อ Hin Sumpayue					No data					
แหลมตาชี Laem Ta Chi	5.6	SE	81	N67°E	100	N84°E	66	E	3.0	5
เกาะตะเภาน้อย Koh Tapau Noi	5.9	N70°E	38	N82°E	70	N76°W	14	E	1.9	5
ระยอง Rayong	4.9	N45°E	37	S33°W	90	S44°W	91	SW	2.3	5
แหลมงอบ Laem Ngob	3.1	N54°E	47	S04°W	46	S22°E	35	NE	2.6	5
หลังสวน Lang Suan					No data					

สถานี Station	จำนวนวันที่มี Number of days with												หมายเหตุ Remarks
	ท้องฟ้าไม่มีเมฆ Cloudless Sky	ท้องฟ้ามีเมฆบางส่วน Partly Cloudy Sky	ท้องฟ้ามีเมฆมาก Cloudy Sky	ท้องฟ้ามีเมฆเต็ม Overcast	หมอก Fog	ฟ้าหรู่ Haze	ฟ้าแลบ Lightning	ฟ้าร้อง Thunder	ฝนละออง Drizzle	ฝน Rain	พายุฟ้าคนอง Thunder storm	พายุน้ำ Water Spout	
สันดอน San Don	--	17	14	--	2	10	4	--	--	--	--	--	
เกาะจวง Koh Chuang	1	16	14	--	21	9	5	10	--	1	1	--	
เกาะไผ่ Koh Phai	--	23	8	--	16	8	15	18	2	5	1	--	
แหลมสิงห์ Laem Sing	--	12	18	1	27	--	22	20	4	3	--	--	
เกาะปราบ Koh Prap	--	27	4	--	1	15	1	1	1	1	1	--	
หินสัมปะยื้อ Hin Sampayue	No data												
แหลมตาชี Laem Ta Chi	--	5	26	--	1	3	22	20	1	4	--	--	
เกาะตะเภาน้อย Koh Tapau Noi	--	4	23	4	--	6	8	1	1	2	--	--	
ระยอง Rayong	--	9	20	2	--	30	6	1	1	1	--	--	
แหลมงอบ Laem Ngob	--	23	7	1	--	28	17	8	6	8	--	--	
หลังสวน Lang Suan	No data												

สถานี Station	จำนวนวันที่มี Number of days with									หมายเหตุ Remarks
	ทะเลราบ Calm Sea	ทะเลเรียบ Smooth Sea	คลื่นเล็กน้อย Slight Sea	คลื่นปานกลาง Moderate Sea	คลื่นจัด Rough Sea	คลื่นจัดมาก Very Rough Sea	คลื่นใหญ่ High Sea	คลื่นใหญ่มาก Very high Sea	คลื่นใต้น้ำ Swell	
สันดอน San Don	--	16	14	1	-	--	-	--	30	
เกาะรวง Koh Chuang	--	18	13	--	-	--	--	--	29	
เกาะไผ่ Koh Phai	3	27	1	--	--	--	--	--	14	
แหลมสิงห์ Laem Sing	--	--	31	--	--	--	--	--	31	
เกาะปราบ Koh Prap	--	22	9	--	--	-	--	--	21	
หินสัมปะยื่อ Hin Sumpayue	No data									
แหลมตาชี Laem Ta Chi	--	28	3	--	--	--	--	--	25	
เกาะตะเภาน้อย Koh Tapau Noi	14	17	--	--	--	--	--	--	11	
ระยอง Rayong	--	--	19	22	--	--	--	--	31	
แหลมงอบ Laem Ngob	--	25	6	--	--	--	--	--	30	
หลังสวน Lang Suan	No data									

LIBRARY
JUN 4 - 1952
WEATHER BUREAU

กรมอุตุนิยมวิทยา แห่งราชนาวี

METEOROLOGICAL DEPARTMENT
ROYAL THAI NAVY

พลเรือโท จรูญ วิชยาภัย บุนนาค
เจ้ากรม
Vice Admiral Charoon Vichayapai Bunnag R.T.N.,
Director.

รายงานอุตุนิยมวิทยาประจำเดือน

ปีที่ ๑๘ ฉบับที่ ๔

เมษายน ๒๔๙๖

รวบรวมขึ้นตามคำสั่งผู้บัญชาการทหารเรือ

MONTHLY METEOROLOGICAL BULLETIN

Vol. 18 Part 4
April 1953

Prepared by order of the Commander in Chief of the Royal Thai Navy
Bangkok, Thailand.

พิมพ์ที่โรงพิมพ์กรมอุทกศาสตร์

กรมอุตุนิยมวิทยา แห่งราชนาวี

METEOROLOGICAL DEPARTMENT
ROYAL THAI NAVY

พลเรือโท จรูญ วิชยาภัย บุนนาค
เจ้ากรม
Vice Admiral Charoon Vichayapai Bunnag R.T.N.,
Director.

รายงานอุตุนิยมวิทยาประจำเดือน

บีที่ ๑๘ ฉบับที่ ๔

เมษายน ๒๔๙๖

รวบรวมขึ้นตามคำสั่งผู้บัญชาการทหารเรือ

MONTHLY METEOROLOGICAL BULLETIN

Vol. 18 Part 4

April 1953

Prepared by order of the Commander in Chief of the Royal Thai Navy
Bangkok, Thailand.

พิมพ์ที่โรงพิมพ์กรมอุทกศาสตร์

สารบาญ
INDEX

หน้า

Page

คำนำ Introduction .... ก A

บัญชีแสดงรายการที่ตั้งสถานีตรวจอากาศ List of Meteorological Stations with their Geographical Positions ... 1

สมพ้าอากาศ A Summary 2

รายงานผลการตรวจรายชั่วโมงประจำเดือนของสถานีกลางกรุงเทพ ฯ สำหรับ

Hourly values for Central Stations, Bangkok of

ความกดอากาศ Pressure

อุณหภูมิ Temperature

ความชื้นสัมพันธ์ Relative Humidity

ลม Surface Winds

ฝน Rainfall 4

รายงานผลการตรวจเฉพาะเวลา 0700 1000 1300 1600

Observations at fixed hours of

ทรรศนวิสัย Visibility

จำนวนเมฆ Amount of Clouds

ชนิดของเมฆ Form of Clouds 10

รายงานค่าเฉลี่ยประจำวันและประจำเดือนของผลการตรวจอุตุนิยมต่าง ๆ และสรุป

ผลการตรวจประจำเดือนของสถานีกลางกรุงเทพ ฯ

Daily and Monthly values of Meteorological Elements and Monthly

Summary of Central Stations, Bangkok 12

สรุปผลการตรวจอุตุนิยมประจำเดือนของบางสถานี Summary of Observations of some selected Stations 14

รายงานฝนประจำเดือน Monthly Rainfall report 26

สรุปผลการตรวจลมประจำเดือนของสถานีกลางกรุงเทพ ฯ

Wind-rose of Central Station, Bangkok 29

สรุปผลการตรวจลมประจำเดือนของสถานีสัตหีบ

Wind-rose of Sattahip 30

สรุปผลการตรวจอุตุนิยมวิทยาของสถานีชายทะเล

Summary of Meteorological Observations for Coastal Stations 31

คำนำ

PREFACE

๑. สถานีตรวจอากาศกลางกรุงเทพฯ แห่งกองสถานีตรวจอากาศ กรมอุตุนิยมวิทยา ตั้งอยู่ที่ถนนสุขุมวิทย์ จังหวัดพระนคร ในแลต. ๑๓° ๔๔' น. ลอง. ๑๐๐° ๓๐' อ. สูงของบาโรเมตรจากระดับทะเล ๑๖.๓๗ เมตร เวลาที่ใช้ในการตรวจอุตุนิยมวิทยาใช้เวลากรุงเทพ ฯ และมีการตรวจอุตุนิยมวิทยาทุกชั่วโมง สำหรับสถานีอื่นๆ ได้มีรายการแจ้งอยู่ในตารางแล้ว และส่วนมากทำการตรวจวันละ ๘ เวลาเท่านั้น

The Central Meteorological Station in Bangkok is situated at Lat. 13° 44' N., Long. 100° 30' E., Height of barometer, 16.37 metres above Mean Sea-level. For all readings local standard time is used (105th. degree M.E.G.) and hourly observations are maintained. For other stations generally eight observations are made at 3 hour intervals from 0100 to 2200.

๒. ความกดอากาศได้แก้อุณหภูมิ แลตติจูด และระดับทะเลแล้ว

Barometric readings are corrected for temperature, lattitude and Mean Sea-level.

๓. ทิศและความเร็วลมเป็นรายชั่วโมง ตรวจโดยเครื่องวัดลมชนิดอัตโนมัติแบบไดนส์

Hourly directions and velocities of the wind are taken from the record sheets of the Dines Pressure Tube Anemograph.

๔. เธอร์โมเมตรทุกชนิดได้ติดตั้งไว้ในเรือนเธอร์โมเมตรแบบสเตเวนสัน

All thermometers are installed in Stevenson Screen.

๕. เครื่องหมายลมฟ้าอากาศและปรากฏการณ์บางอย่างในอุตุนิยมวิทยา ในช่องหมายเหตุลมฟ้าอากาศ ใช้แบบสากล มีความหมายดังต่อไปนี้

International Symbols are used in registering the state of weather and other meteorological phenomena.

○	ท้องฟ้าไม่มีเมฆ Clear
◑	ท้องฟ้ามีเมฆบางส่วน Partly cloudy
◐	ท้องฟ้ามีเมฆมาก Cloudy
●	ท้องฟ้ามีเมฆเต็ม Overcast
∞	ฟ้าหรัวแห้ง ทรรศนวิสัยเกินกว่า 1000 เมตร Haze
↘	ฟ้าแลบในระยะไกล Lightning
═	ฟ้าหรัวชื้น (หมอกบาง) ทรรศนวิสัยตั้งแต่ 1000 เมตร ขึ้นไป Mist
≡	หมอก ทรรศนวิสัยต่ำกว่า 1000 เมตร Fog
▽	พายุฝน Squall
⊙	ละอองฝน Drizzle
◉	ฝน Rain
⊙	ฝนผ่าน Shower
△▽	ฝนผ่านหรือฝนที่มีลูกเห็บเล็กน้อยหรือปานกลาง Showers with slight or moderate hail
⚡	พายุฟ้าคะนอง Thunderstorm
⚡	พายุฟ้าคะนองอย่างอ่อนมีฝน Slight thunderstorm
△⚡	พายุฟ้าคะนองอย่างอ่อนมีลูกเห็บ Slight thunderstorm with hail
⚡	พายุฟ้าคะนองอย่างปานกลางมีฝน Moderate thunderstorm
△⚡	พายุฟ้าคะนองอย่างปานกลางมีลูกเห็บ Moderate thunderstorm with hail
⚡	พายุฟ้าคะนองอย่างแรงมีฝน Heavy thunderstorm
△⚡	พายุฟ้าคะนองอย่างแรงมีลูกเห็บ Heavy thunderstorm with hail
(⚡)	พายุฟ้าคะนองไม่ผ่านสถานี Distant Thunderstorm
⊕	อาทิตย์ทรงกลด Solar halo
⊕	จันทร์ทรงกลด Luna corona
△	ลูกเห็บ Hail
⚊	น้ำค้าง Dew

กรมอุตุนิยมวิทยา แห่งราชนาวี

กรุงเทพฯ ๑๓ เมษายน พ.ศ. ๒๕๐๐

พลเรือโท จรูญ วิชยาภัย บุนนาค

เจ้ากรม

Meteorological Department,

Royal Thai Navy,

Bangkok, 13th April 1957

Charoon V. Bunnag.

Vice Admiral R.T.N.

Director.

บัญชีแสดงรายการที่ตั้งสถานีตรวจอากาศ

List of Meteorological Stations with their Geographical Positions.

สถานี Station	ตำบลที่ตั้งสถานี Geographical Positions				
	แลต. Lat. °	น. N. ′	ลอง. Long. °	อ. E. ′	สูงเป็นเมตร Alt. in m.
Chiangrai	19	55	99	50	416
Mae Hongson	19	18	97	50	271
Chiangmai	18	47	98	59	314
Nan	18	47	100	47	201
Lampang	18	15	99	30	243
Phrae	18	10	99	50	157
Mae Sariang	18	10	97	50	314
Uttaradit	17	37	100	08	63
Nakhon Phanom	17	30	104	20	140
Udon Thani	17	26	102	46	178
Sakol Nakhon	17	10	104	09	160
Phitsanulok	16	50	100	16	50
Mae Sot	16	40	98	33	210
Mukdahan	16	33	104	44	138
Phetchabun	16	25	101	08	114
Khon Kaen	16	20	102	51	157
Roi Et	16	03	103	41	140
Nakhon Sawan	15	48	100	10	28
Ubon Ratchathani	15	15	104	53	123
Nakhon Ratchasima	14	58	102	07	181
Surin	14	53	103	29	145
Lopburi	14	48	100	37	13
Suphanburi	14	30	99	50	7
Prachinburi	14	10	101	10	7
Kanchanaburi	14	01	99	32	28
Don Muang	13	55	100	36	10
Aranyaprathet	13	42	102	35	44
Chonburi	13	22	100	59	6
Sattahip	12	39	100	53	55
Chanthaburi	12	37	102	07	5
Hua Hin	12	34	100	48	3
Klong Yai	11	47	102	53	4
Prachuap Khirikhan	11	48	99	48	5
Chumphon	10	27	99	15	3
Ranong	09	58	98	38	35
Ban Don	09	08	99	18	3
Nakhon Si Thammarat	08	25	99	58	5
Phuket	07	58	98	24	3
Kantang	07	24	99	31	3
Songkhla	07	11	100	37	4
Narathiwat	06	26	101	50	4

ลมฟ้าอากาศในเดือนเมษายน พ.ศ. ๒๔๙๖ โดยสังเขป

ลักษณะลมฟ้าอากาศ

ในสัปดาห์แรกความกดอากาศสูงแห่งทวีปยังคงปกคลุมทั่วประเทศจีนและตอนเหนือของประเทศไทย ลมทั่วไปกำลังอ่อน

ในต้นสัปดาห์ที่สอง ทั่วประเทศไทยและบริเวณใกล้เคียง ลักษณะอากาศเหมือนอย่างสัปดาห์ที่แล้วมาเป็นส่วนมาก เว้นแต่ในตอนปลายสัปดาห์ มีหย่อมความกดอากาศต่ำปกคลุมตอนเหนือของประเทศไทยและอินโดจีน มีข้อสังเกตอยู่อย่างหนึ่ง ตลอดทั้งสัปดาห์นี้มีหมอกในตอนเช้าและพายุฟ้าคะนองเฉพาะแห่งอยู่ทั่วไป ลมทั่วไปกำลังอ่อน

สัปดาห์ที่สามและสี่ ความกดอากาศสูงแห่งทวีปยังคงแผ่ปกคลุมภูมิภาคที่กล่าวข้างต้น แนวปะทะอากาศเย็นพาดอยู่ในแนวทิศตะวันตกและทิศตะวันออก จากแคว้นตังเกี๋ยไปจนถึงฟอร์โมซา

อุณหภูมิสำหรับเดือนนี้สูงกว่าค่าปรกติ และเฉพาะในภาคเหนือมีอุณหภูมิสูงมากกว่าทุก ๆ ภาคของประเทศไทย ค่าเฉลี่ยอุณหภูมิสูงสุดและต่ำสุดส่วนมากสูงกว่าปรกตินอกจากทางปักษ์ใต้ อุณหภูมิสูงสุดสำหรับเดือนนี้วัดได้ ๔๑.๓° ซ. (๑๐๖.๓° ฟ.) ที่อุดรธานีและต่ำสุดวัดได้ ๑๖.๖° ซ. (๖๑.๙° ฟ.) ที่เชียงราย

ฝนตกกระจายทั่วไป และส่วนมากมาจากพายุฟ้าคะนองและแนวปะทะ มีปริมาณมากกว่าค่าปรกติในภาคเหนือและอีสาน ส่วนภาคกลางและใต้ค่อนข้างแห้งแล้ง โดยมีปริมาณต่ำกว่าปรกติ ฝนตกใน ๒๔ ชั่วโมง ในเกณฑ์ตกหนักดังนี้:—

อุตรดิตถ์ เมื่อวันที่ ๕ วัดได้ ๑๓๙.๗ มม. (๕.๕")
เชียงใหม่ เมื่อวันที่ ๒๓ วัดได้ ๗๗.๓ มม. (๓.๑")

Summary of Weather Condition During April 1953

During the first week, the continental anticyclone dominated all over China and Northern Thailand. On the 6th a small depression developed over the south of Tokusima and moved northeastward. Surface wind was generally light.

In the second week, the weather situation was similar to last week over Thailand and the adjacent regions except toward the end of the week low pressure area covered Northern Thailand and Indochina. Throughout this week fog and local thundery conditions were prevalent. Surface wind was generally light.

In the third and the fourth week, high pressure area remained over the above mentioned regions and slightly intensified. A stationary front was significant from Tokin to Formosa.

Mean temperature was higher than usual. Mean maximum and minimum were slightly lower in the southern part. The highest reading was 41.3°C. (106.3°F.) at Udon Thani and the lowest was 16.6°C. (61.9°F.) at Chiangrai.

Rainfall was mostly of convective and frontal type and scattered all over Thailand. Rainfall of this month was above the average over practically the whole of northern and northeastern parts. The heaviest intensities in 24 hours were as follows:

Uttaradit	on the 5th	139.7	mm.	(5.5″).
Chiangmai	on the 23rd	77.7	mm.	(3.1″).

ความกดอากาศรายชั่วโมงประจำวันเป็นมิลลิบาร์ ๑๐๐๐ + จำนวนในตาราง

Barometric Pressure at Sea level in Millibars 1000 + The numbers in the tables

เวลา / วันที่	เวลากรุงเทพ ฯ								Bangkok Standard Time				Time / Date
	1	2	3	4	5	6	7	8	9	10	11	12	
1	12.99	12.38	12.24	12.24	12.59	12.99	13.74	14.69	15.68	15.74	15.34	14.69	1
2	12.94	12.38	12.14	12.14	12.24	12.88	13.98	14.64	15.58	15.58	15.18	13.78	2
3	12.64	12.24	11.58	11.68	11.98	12.64	13.18	14.48	15.09	14.64	14.24	13.18	3
4	12.08	11.54	11.04	11.04	11.18	11.84	12.94	13.49	14.54	14.[illegible]4	13.74	13.04	4
5	11.74	10.78	10.59	10.64	10.54	10.94	11.44	12.78	13.34	13.28	12.78	12.24	5
6	11.44	10.78	10.14	10.24	10.54	11.34	11.84	12.48	12.64	12.54	11.98	11.18	6
7	10.78	10.54	09.98	09.44	09.89	10.24	11.18	12.19	12.78	12.64	12.48	11.68	7
8	10.78	09.84	09.18	08.99	09.44	09.98	11.04	11.18	11.98	12.38	11.84	11.04	8
9	09.44	08.54	08.38	07.68	08.19	08.64	09.84	10.69	11.04	12.28	11.28	10.54	9
10	09.68	08.39	08.14	07.08	08.14	08.78	09.68	10.64	11.49	11.68	11.54	10.38	10
11	09.68	09.28	07.98	07.34	07.58	08.54	08.34	09.84	10.64	10.78	10.58	09.98	11
12	09.45	08.88	08.24	07.58	07.58	08.38	08.88	09.84	10.78	10.78	10.24	09.34	12
13	08.19	07.74	07.34	07.44	07.68	08.08	09.58	10.78	11.18	11.44	10.94	09.79	13
14	09.39	08.64	08.38	08.24	08.19	08.88	09.84	10.64	10.88	10.59	09.89	09.28	14
15	07.74	07.09	06.69	06.69	07.28	07.98	08.64	09.74	10.24	10.19	09.84	08.69	15
16	07.49	07.34	07.28	07.34	07.39	08.48	09.34	09.74	10.59	10.59	10.19	09.44	16
17	08.64	08.19	08.08	07.98	08.14	08.78	09.68	10.88	11.18	11.34	10.64	10.08	17
18	07.58	06.99	06.79	06.48	06.54	07.34	08.54	09.39	09.79	09.49	08.94	07.84	18
19	06.54	05.38	05.29	05.38	07.18	07.58	08.24	08.78	09.34	09.09	08.6[illegible]	07.74	19
20	07.04	06.24	06.64	06.78	07.44	07.54	08.69	09.58	09.74	10.38	09.74	09.18	20
21	08.04	06.54	08.19	08.24	08.24	08.78	10.24	11.28	12.14	12.54	12.24	11.74	21
22	11.09	10.38	09.89	10.54	10.54	11.09	11.84	12.78	13.44	13.34	12.78	12.38	22
23	10.64	09.84	09.74	09.74	10.24	10.78	11.34	12.14	12.69	12.69	12.24	11.84	23
24	10.59	09.89	09.18	10.14	10.74	11.04	11.34	12.54	13.58	14.58	12.94	12.24	24
25	11.04	10.38	09.79	09.58	09.84	10.38	11.34	11.98	13.09	13.54	13.09	12.54	25
26	11.44	10.38	09.68	09.74	10.24	11.34	12.14	12.88	13.39	13.58	12.94	12.14	26
27	11.18	10.38	09.74	09.44	09.58	10.54	11.34	12.24	12.33	12.54	11.89	11.04	27
28	09.58	08.64	08.59	08.64	08.78	09.74	10.14	10.64	11.18	11.18	10.99	10.14	28
29	09.74	09.39	08.54	08.38	08.78	09.68	10.14	10.99	11.28	12.14	12.14	10.64	29
30	10.14	09.74	09.39	09.74	09.74	09.89	10.24	10.69	11.44	11.18	10.19	09.49	30
เฉลี่ย	10.62	09.41	09.72	08.95	09.27	09.85	10.66	11.49	12.19	12.17	11.70	10.91	Mean

เวลา / วันที่	13	14	15	16	17	18	19	20	21	22	23	24	Time / Date
1	13.74	12.24	11.39	10.69	10.24	11.79	11.58	12.08	13.04	14.14	14.08	13.34	1
2	12.94	11.58	10.64	09.58	09.98	12.19	12.19	12.19	12.69	13.68	13.84	13.58	2
3	12.14	11.04	09.84	09.39	09.14	09.98	10.54	11.44	12.19	12.59	13.04	12.78	3
4	11.44	10.78	09.34	08.14	08.14	09.34	10.24	11.04	11.49	12.14	11.84	12.14	4
5	11.58	10.19	08.99	08.29	08.24	09.04	09.74	10.78	12.19	12.19	12.54	12.19	5
6	10.48	09.34	08.24	07.68	08.19	08.94	09.34	10.48	10.34	10.78	11.74	11.58	6
7	10.29	08.99	07.98	07.58	08.38	08.78	09.18	10.08	10.94	11.84	12.14	11.04	7
8	09.84	08.84	07.74	07.04	06.99	07.58	08.24	09.34	09.84	10.24	10.19	09.84	8
9	09.49	08.29	07.49	07.04	07.64	07.74	08.19	09.39	10.14	10.64	10.64	09.98	9
10	09.74	08.54	07.34	06.38	06.14	06.38	07.04	08.24	08.94	10.38	10.69	10.19	10
11	08.54	07.34	06.29	05.84	05.84	06.78	07.34	07.79	08.94	09.68	10.14	09.89	11
12	08.24	07.18	06.48	05.89	05.44	06.54	07.09	07.74	08.69	09.34	09.98	08.94	12
13	08.54	07.39	06.64	06.08	05.18	06.08	06.78	07.74	08.88	09.79	10.08	09.84	13
14	07.68	06.64	05.68	05.34	05.18	05.34	05.89	06.69	07.89	08.59	09.08	08.54	14
15	07.38	07.04	06.14	05.44	05.34	05.44	05.98	06.54	07.44	08.24	08.38	07.98	15
16	08.78	07.74	07.04	06.29	06.38	06.59	07.58	08.24	08.94	09.39	09.28	09.04	16
17	08.88	07.44	06.54	05.89	05.58	05.98	06.94	07.58	08.54	08.64	08.64	08.14	17
18	06.99	05.84	04.94	04.19	03.79	03.79	04.48	05.28	06.64	06.94	07.44	07.39	18
19	06.94	05.58	04.64	04.24	03.84	04.54	05.04	06.19	06.94	07.18	07.84	07.58	19
20	08.24	07.79	06.99	05.89	06.24	06.78	07.04	08.38	09.64	09.58	09.68	09.44	20
21	10.78	09.98	08.94	08.14	07.74	08.64	09.79	10.24	11.18	11.64	11.98	11.49	21
22	11.18	10.14	09.04	08.48	08.24	08.24	08.64	09.74	10.48	11.44	11.84	11.44	22
23	10.88	09.34	08.38	08.14	07.84	07.84	08.04	09.39	10.14	10.[illegible]9	11.18	11.18	23
24	10.58	08.99	08.14	07.34	07.18	08.14	09.18	09.98	10.54	10.94	11.34	11.18	24
25	10.94	09.74	08.24	07.74	07.79	08.94	10.54	11.18	12.24	13.34	13.34	12.54	25
26	10.38	09.28	08.54	07.44	07.98	09.39	09.44	11.04	11.58	12.59	12.64	12.38	26
27	09.34	08.38	07.58	07.04	07.44	07.74	08.48	09.58	10.24	10.94	11.49	10.64	27
28	08.94	07.74	06.48	05.89	06.29	07.04	07.84	08.64	09.18	09.74	09.98	09.98	28
29	09.09	08.78	07.89	07.18	07.09	07.58	08.38	09.44	10.29	10.99	09.94	10.59	29
30	08.24	07.44	06.64	05.34	06.69	06.94	07.74	08.88	10.54	11.04	11.04	10.88	30
เฉลี่ย	09.76	08.65	07.68	07.01	06.99	07.66	08.30	09.18	10.02	10.65	10.90	10.52	Mean

กรุงเทพ ฯ เมษายน ๒๔๙๖ Bangkok April 1953

ความชื้นสัมพันธ์รายชั่วโมงประจำวัน เป็นเรือนร้อย

Hourly Relative Humidity in Percent

เวลา / วันที่	เวลากรุงเทพ ฯ 1	2	3	4	5	6	7	8	9	10	11	12	Time / Date
							Bangkok Standard Time						
1	89.0	86.0	91.0	92.0	96.0	96.0	94.0	86.0	78.0	71.0	56.0	57.0	1
2	91.0	91.0	93.0	93.0	94.0	95.0	94.0	89.0	82.0	71.0	69.0	65.0	2
3	86.0	90.0	89.0	91.0	91.0	92.0	92.0	85.0	86.0	82.0	73.0	65.0	3
4	95.0	93.0	95.0	96.0	96.0	94.0	94.0	83.0	87.0	74.0	64.0	56.0	4
5	87.0	88.0	88.0	89.0	92.0	94.0	95.0	91.0	79.0	73.0	63.0	61.0	5
6	88.0	92.0	92.0	94.0	95.0	96.0	97.0	89.0	81.0	76.0	66.0	63.0	6
7	85.0	88.0	91.0	94.0	94.0	97.0	97.0	88.0	79.0	67.0	65.0	57.0	7
8	82.0	82.0	86.0	87.0	88.0	91.0	90.0	83.0	73.0	70.0	67.0	62.0	8
9	84.0	85.0	87.0	87.0	89.0	92.0	93.0	85.0	78.0	70.0	64.0	62.0	9
10	85.0	85.0	87.0	85.0	85.0	87.0	90.0	84.0	70.0	66.0	58.0	61.0	10
11	83.0	85.0	90.0	85.0	88.0	92.0	92.0	84.0	73.0	63.0	63.0	60.0	11
12	88.0	90.0	91.0	90.0	90.0	91.0	90.0	79.0	69.0	61.0	59.0	60.0	12
13	86.0	88.0	90.0	92.0	95.0	98.0	96.0	84.0	82.0	82.0	72.0	69.0	13
14	85.0	86.0	88.0	91.0	81.0	86.0	90.0	76.0	69.0	56.0	52.0	51.0	14
15	84.0	87.0	90.0	90.0	90.0	90.0	83.0	77.0	67.0	57.0	58.0	59.0	15
16	86.0	85.0	85.0	86.0	86.0	86.0	86.0	79.0	69.0	63.0	58.0	55.0	16
17	85.0	86.0	87.0	88.0	88.0	92.0	87.0	76.0	66.0	59.0	53.0	49.0	17
18	86.0	88.0	89.0	92.0	94.0	96.0	98.0	77.0	58.0	57.0	51.0	49.0	18
19	86.0	89.0	93.0	96.0	98.0	98.0	92.0	79.0	60.0	54.0	49.0	47.0	19
20	85.0	88.0	90.0	92.0	91.0	92.0	92.0	83.0	75.0	69.0	72.0	65.0	20
21	89.0	92.0	92.0	93.0	94.0	98.0	93.0	87.0	85.0	74.0	72.0	70.0	21
22	93.0	95.0	96.0	95.0	94.0	94.0	93.0	82.0	76.0	71.0	62.0	59.0	22
23	85.0	87.0	89.0	92.0	89.0	93.0	92.0	79.0	69.0	65.0	57.0	44.0	23
24	85.0	86.0	87.0	88.0	88.0	88.0	82.0	82.0	94.0	96.0	92.0	79.0	24
25	85.0	88.0	88.0	89.0	89.0	89.0	82.0	89.0	82.0	82.0	79.0	76.0	25
26	88.0	92.0	93.0	94.0	96.0	95.0	90.0	80.0	69.0	66.0	58.0	56.0	26
27	87.0	91.0	91.0	90.0	93.0	92.0	89.0	80.0	78.0	64.0	62.0	59.0	27
28	87.0	91.0	93.0	94.0	94.0	94.0	94.0	75.0	77.0	68.0	60.0	56.0	28
29	83.0	84.0	87.0	92.0	92.0	92.0	92.0	92.0	85.0	82.0	79.0	98.0	29
30	98.0	97.0	97.0	97.0	97.0	97.0	95.0	79.0	69.0	73.0	75.0	69.0	30
เฉลี่ย	86.9	88.5	90.2	91.1	91.6	92.9	91.5	82.7	75.5	69.6	[illegible]	61.3	Mean

เวลา / วันที่	13	14	15	16	17	18	19	20	21	22	23	24	Time / Date
1	57.0	55.0	51.0	56.0	63.0	70.0	79.0	83.0	84.0	87.0	87.0	89.0	1
2	68.0	64.0	58.0	56.0	64.0	65.0	70.0	74.0	80.0	81.0	85.0	86.0	2
3	56.0	54.0	53.0	54.0	64.0	70.0	76.0	80.0	84.0	86.0	91.0	92.0	3
4	55.0	64.0	57.0	57.0	60.0	69.0	79.0	80.0	84.0	84.0	84.0	88.0	4
5	60.0	61.0	59.0	59.0	64.0	73.0	79.0	81.0	84.0	86.0	88.0	88.0	5
6	59.0	58.0	57.0	59.0	61.0	71.0	75.0	79.0	80.0	83.0	83.0	83.0	6
7	55.0	54.0	59.0	65.0	69.0	79.0	78.0	80.0	82.0	83.0	85.0	89.0	7
8	53.0	53.0	55.0	56.0	58.0	63.0	75.0	84.0	86.0	84.0	85.0	84.0	8
9	59.0	56.0	55.0	61.0	64.0	77.0	82.0	80.0	82.0	82.0	83.0	85.0	9
10	60.0	67.0	61.0	58.0	64.0	66.0	75.0	84.0	84.0	85.0	82.0	83.0	10
11	59.0	58.0	56.0	59.0	58.0	72.0	77.0	84.0	86.0	85.0	85.0	87.0	11
12	57.0	57.0	53.0	61.0	64.0	69.0	72.0	79.0	82.0	82.0	84.0	85.0	12
13	58.0	61.0	60.0	65.0	64.0	77.0	81.0	83.0	82.0	86.0	85.0	84.0	13
14	54.0	59.0	58.0	52.0	51.0	52.0	62.0	73.0	74.0	77.0	80.0	83.0	14
15	57.0	59.0	55.0	53.0	59.0	62.0	78.0	78.0	82.0	84.0	84.0	85.0	15
16	54.0	54.0	54.0	62.0	61.0	74.0	78.0	79.0	79.0	82.0	84.0	85.0	16
17	47.0	54.0	54.0	56.0	55.0	57.0	66.0	74.0	74.0	79.0	79.0	79.0	17
18	52.0	52.0	52.0	55.0	47.0	52.0	72.0	79.0	80.0	80.0	84.0	84.0	18
19	45.0	47.0	42.0	40.0	42.0	43.0	59.0	74.0	79.0	82.0	84.0	84.0	19
20	70.0	73.0	70.0	68.0	71.0	73.0	77.0	80.0	78.0	81.0	81.0	81.0	20
21	76.0	79.0	79.0	73.0	74.0	79.0	85.0	82.0	82.0	83.0	86.0	91.0	21
22	58.0	55.0	60.0	49.0	55.0	66.0	74.0	79.0	81.0	82.0	81.0	85.0	22
23	45.0	45.0	41.0	44.0	48.0	55.0	64.0	74.0	76.0	80.0	82.0	85.0	23
24	68.0	59.0	59.0	63.0	66.0	69.0	75.0	79.0	81.0	83.0	83.0	88.0	24
25	72.0	52.0	63.0	66.0	64.0	79.0	85.0	87.0	92.0	86.0	89.0	92.0	25
26	51.0	51.0	56.0	63.0	68.0	72.0	80.0	89.0	86.0	86.0	88.0	88.0	26
27	56.0	55.0	54.0	69.0	68.0	72.0	79.0	89.0	83.0	84.0	87.0	86.0	27
28	53.0	48.0	52.0	57.0	63.0	68.0	73.0	78.0	92.0	80.0	82.0	85.0	28
29	92.0	90.0	80.0	66.0	71.0	68.0	80.0	80.0	89.0	86.0	92.0	94.0	29
30	66.0	55.0	60.0	63.0	65.0	67.0	77.0	82.0	86.0	92.0	91.0	93.0	30
เฉลี่ย	59.1	58.1	57.4	58.4	61.5	67.6	75.4	79.6	82.1	83.4	84.8	86.4	Mean

กรุงเทพ ฯ เมษายน ๒๔๙๖ Bangkok April 1953

อุณหภูมิอากาศ เป็นองศาเซนติเกรด

Air Temperature in Degrees Centigrade

เวลา / วันที่	เวลากรุงเทพ ฯ 1	2	3	4	5	6	7	8	9	10	11	12	Time / Date
								Bangkok Standard Time					
1	27.0	26.9	26.2	25.9	25.0	24.6	24.8	26.9	29.1	30.8	32.0	32.8	1
2	25.2	25.2	24.9	24.9	24.6	24.5	24.8	26.5	28.2	30.8	31.8	32.8	2
3	26.1	25.8	25.6	25.1	25.1	25.1	25.1	27.0	27.2	28.5	31.0	32.0	3
4	27.2	26.9	26.5	26.1	26.0	25.8	25.7	27.8	28.6	31.2	32.8	33.6	4
5	28.0	27.9	27.8	27.5	26.8	26.0	25.8	27.1	29.8	31.2	32.5	33.4	5
6	27.9	27.0	26.8	26.4	26.0	25.5	25.4	27.0	29.3	30.7	33.0	34.0	6
7	28.0	27.7	26.8	25.7	25.9	25.1	25.2	27.2	30.0	32.0	32.2	34.0	7
8	27.4	26.9	26.1	25.5	25.4	25.0	25.2	27.0	28.9	31.0	31.7	33.0	8
9	28.2	28.0	27.8	27.5	27.0	26.5	25.9	27.8	30.1	31.7	32.5	33.3	9
10	28.0	28.2	28.0	28.0	28.0	27.8	27.2	28.7	31.3	32.1	32.2	33.7	10
11	28.3	28.1	28.1	28.0	27.6	27.0	27.0	29.0	30.9	33.0	33.9	34.1	11
12	28.2	28.1	28.0	28.0	27.9	27.7	28.0	29.7	33.0	33.0	33.9	34.5	12
13	28.8	28.5	27.8	27.3	26.7	26.3	26.3	25.3	30.1	29.8	33.0	31.9	13
14	28.8	28.7	28.3	28.0	27.8	26.6	26.8	30.5	31.6	33.0	34.4	34.7	14
15	29.0	28.6	28.1	28.1	28.1	28.1	29.5	31.0	32.5	33.8	34.3	35.0	15
16	28.8	29.0	29.0	29.0	29.0	28.9	28.9	30.3	31.8	33.0	34.0	35.0	16
17	29.1	29.1	29.0	28.8	28.6	27.5	27.6	29.5	31.1	32.7	34.0	35.0	17
18	28.8	28.1	28.0	27.5	27.0	26.0	25.8	29.8	31.5	32.6	34.4	35.2	18
19	28.8	28.3	27.9	27.5	27.1	26.0	27.1	30.9	32.3	33.8	35.0	35.0	19
20	28.9	28.4	27.9	27.1	27.0	26.9	27.0	29.0	31.2	29.1	28.0	31.1	20
21	26.7	26.5	26.3	26.1	26.0	25.2	26.7	27.0	26.5	27.6	28.0	29.5	21
22	26.8	26.0	25.4	24.9	24.7	24.6	25.3	28.5	30.6	31.4	32.8	33.8	22
23	28.2	27.9	27.5	27.1	26.7	26.0	26.3	29.3	31.1	32.2	33.1	35.5	23
24	26.5	26.1	25.9	25.8	25.8	25.8	27.0	27.5	25.6	25.0	26.0	29.0	24
25	25.9	25.8	25.6	25.5	25.4	25.4	26.9	26.5	27.5	27.5	28.5	29.2	25
26	25.8	25.1	24.9	24.6	24.3	24.3	25.3	27.8	30.2	30.9	32.7	33.2	26
27	26.5	26.0	26.0	25.9	25.4	25.1	26.4	28.9	29.4	31.3	33.0	32.7	27
28	26.2	25.6	25.4	25.1	24.8	24.8	25.3	27.8	29.7	32.0	33.0	34.0	28
29	28.3	28.2	27.8	26.8	26.2	26.0	25.5	26.1	28.3	28.7	28.3	24.6	29
30	25.2	25.1	25.0	24.7	24.5	24.4	25.0	29.0	30.5	30.0	30.3	31.6	30
เฉลี่ย	27.6	27.3	27.0	26.6	26.4	26.0	26.3	28.4	29.9	31.0	32.0	32.9	Mean

เวลา / วันที่	13	14	15	16	17	18	19	20	21	22	23	24	Time / Date
1	33.0	33.0	33.5	33.1	32.0	30.1	29.0	28.5	28.2	27.8	27.8	26.5	1
2	32.6	33.0	34.0	33.6	32.0	29.8	27.7	27.0	26.7	27.0	26.7	26.6	2
3	33.7	34.5	34.0	35.9	32.8	31.5	30.5	29.5	28.8	28.5	27.8	27.7	3
4	34.4	31.0	34.0	34.0	33.0	31.2	29.5	29.1	29.0	28.8	28.5	28.2	4
5	33.8	33.5	33.0	33.1	31.8	30.0	29.0	28.8	28.8	28.5	28.1	28.0	5
6	34.1	34.1	33.4	33.0	32.2	30.9	29.6	29.0	28.8	28.4	28.3	28.3	6
7	33.9	34.0	33.5	32.0	30.9	29.7	29.1	28.9	28.6	28.5	28.0	27.5	7
8	34.1	34.4	34.0	33.6	32.8	31.8	29.8	29.0	28.8	28.5	28.3	28.2	8
9	32.9	34.0	33.5	35.9	32.3	30.0	29.1	29.0	28.9	28.8	28.5	28.2	9
10	34.0	34.0	33.5	34.0	32.3	31.0	29.8	29.0	28.9	28.9	28.8	28.5	10
11	35.1	35.0	35.5	34.5	33.5	30.5	29.6	29.1	28.7	28.5	28.5	28.4	11
12	34.8	35.3	35.2	33.0	32.5	31.0	31.0	29.8	29.3	29.3	29.0	28.9	12
13	34.1	33.9	33.9	32.9	32.3	30.5	29.9	29.8	29.5	29.0	29.0	29.0	13
14	34.6	34.1	34.0	34.5	33.6	32.8	31.0	30.0	29.9	29.5	29.5	29.1	14
15	35.5	34.9	34.5	34.7	33.0	32.1	30.3	29.8	29.6	29.4	29.2	29.0	15
16	36.0	34.8	34.8	33.0	32.5	30.9	30.0	29.9	29.8	29.6	29.3	29.1	16
17	35.6	35.1	35.0	34.0	33.7	32.1	30.7	29.8	29.7	29.3	29.0	28.7	17
18	35.7	35.8	36.2	36.2	34.6	33.5	31.0	30.1	29.6	29.5	29.0	29.0	18
19	36.6	37.0	37.0	36.7	36.0	34.5	31.8	30.0	29.9	29.5	29.3	29.0	19
20	31.1	30.5	31.0	31.9	31.4	30.8	29.9	29.7	29.3	28.6	28.0	28.7	20
21	29.5	29.0	29.0	29.8	29.8	29.0	28.6	27.6	27.5	27.4	27.0	26.8	21
22	33.5	34.4	33.3	33.6	32.9	31.5	30.0	29.5	29.2	29.0	28.9	28.2	22
23	36.0	35.0	35.9	35.0	34.0	31.8	30.5	29.9	29.6	29.0	28.5	27.0	23
24	32.0	33.5	33.9	33.0	32.5	30.3	29.4	28.7	27.9	27.0	26.6	26.0	24
25	30.3	33.0	31.8	31.3	31.0	29.1	28.1	27.7	27.1	27.0	26.5	26.1	25
26	34.8	34.8	33.6	32.2	30.8	30.2	29.3	29.0	28.5	28.5	28.1	28.0	26
27	33.8	33.4	33.5	32.8	30.9	30.0	29.0	28.8	28.2	28.0	27.5	26.8	27
28	34.0	34.1	35.2	33.2	31.9	30.9	30.0	29.2	28.9	28.9	28.7	28.4	28
29	27.1	27.6	29.0	30.5	29.9	29.6	28.1	27.9	27.0	27.0	26.1	25.7	29
30	32.1	34.2	33.9	33.2	32.8	31.2	29.9	29.0	29.0	25.5	26.2	26.0	30
เฉลี่ย	33.6	33.7	33.8	33.3	32.4	30.9	29.7	29.1	28.8	28.4	28.2	27.9	Mean

กรุงเทพ ฯ เมษายน ๒๔๙๖ Bangkok April 1953

ทิศและกำลังของลมรายชั่วโมง (โบฟอรตสเกล)

Hourly Direction and Force of Surface Winds (Beaufort Scale)

เวลา / วันที่	1		2		3		4		5		6		Time / Date
	Dir	Force	Dir.	Force	Dir.	Force	Dir.	Force	Dir.	Force	Dir.	Force	
1	SSE	2	C	0	C	0	C	0	N	2	NE	2	1
2	C	0	C	0	NE	1	C	0	C	0	C	0	2
3	C	0	C	0	C	0	C	0	C	0	C	0	3
4	C	0	C	0	C	0	C	0	C	0	C	0	4
5	S	2	S	2	S	1	C	0	C	0	C	0	5
6	C	0	C	0	C	0	C	0	C	0	C	0	6
7	C	0	C	0	C	0	C	0	C	0	C	0	7
8	C	0	C	0	C	0	C	0	C	0	C	0	8
9	S	2	S	2	SSW	1	SSE	1	C	0	C	0	9
10	S	2	S	2	SSE	2	SSE	2	SSE	2	C	0	10
11	SSE	2	SSE	2	SSE	2	SSE	2	S	1	C	0	11
12	SSW	2	SSE	2	SSE	2	SSE	2	SSE	2	SSE	1	12
13	SSE	2	SSE	2	C	0	C	0	C	0	C	0	13
14	S	2	S	2	SSE	2	SSW	2	SSE	1	C	0	14
15	S	3	S	2	S	2	SSE	2	SSE	2	SSE	2	15
16	SSE	2	SSE	3	SSE	2	SSE	3	SSW	3	S	2	16
17	SSE	3	SSE	3	SSE	2	SSE	2	SSW	2	SSW	2	17
18	S	2	C	0	C	0	C	0	C	0	C	0	18
19	SSE	2	C	0	C	0	C	0	C	0	C	0	19
20	SSW	2	C	0	ENE	2	E	2	ESE	1	ENE	1	20
21	C	0	C	0	C	0	C	0	C	0	ESE	2	21
22	C	0	C	0	C	0	C	0	ENE	1	C	0	22
23	SSW	2	SSE	2	C	0	C	0	C	0	C	0	23
24	C	0	C	0	C	0	C	0	C	0	C	0	24
25	ENE	1	C	0	C	0	NNE	1	N	1	NNW	2	25
26	C	0	C	0	C	0	ENE	1	N	1	C	0	26
27	ENE	2	C	0	C	0	C	0	NNE	1	NNE	1	27
28	C	0	C	0	C	0	C	0	C	0	C	0	28
29	N	2	N	2	C	0	C	0	C	0	NNE	2	29
30	NE	1	C	0	C	0	NNE	1	C	0	C	0	30
ความถี่	C	1.3	C	0.9	C	0.7	C	0.7	C	0.7	C	0.6	Freq.

เวลา / วันที่	7		8		9		10		11		12		Time / Date
	Dir.	Force	Dir.	Force	Dir.	Force	Dir.	Force	Dir.	Force	Dir.	Force	
1	NNE	2	ENE	2	ESE	1	SE	2	SE	2	SSE	2	1
2	C	0	NE	2	ESE	2	S	1	ESE	1	ESE	2	2
3	NNE	1	C	0	C	0	C	0	C	0	C	0	3
4	C	0	ENE	1	C	0	C	0	C	0	C	0	4
5	C	0	C	0	SSE	2	S	1	S	2	S	3	5
6	ENE	2	E	2	ESE	3	ESE	1	SSE	2	S	2	6
7	C	0	C	0	C	0	S	2	S	3	S	3	7
8	C	0	C	0	C	0	S	2	SSW	3	SSW	3	8
9	C	0	C	0	C	0	SSE	2	S	2	S	3	9
10	C	0	SSE	2	SSE	3	S	2	S	3	S	3	10
11	C	0	C	0	SW	1	C	0	S	1	SSE	3	11
12	C	0	SSW	2	S	1	S	1	S	2	S	2	12
13	C	0	C	0	C	0	C	0	ESE	3	SE	3	13
14	C	0	C	0	C	0	C	0	SSW	1	SSW	3	14
15	SSE	2	SSE	3	S	2	S	2	S	1	SE	3	15
16	S	2	S	2	S	1	C	0	S	2	SSW	2	16
17	SSW	2	SSW	2	SSW	2	SSW	1	SSW	1	C	0	17
18	C	0	C	0	SW	2	SW	2	SSW	1	SSW	2	18
19	C	0	SW	3	SW	2	S	3	SSW	2	SW	2	19
20	ENE	1	E	1	ESE	3	WSW	2	WSW	2	SW	1	20
21	SSW	2	SSW	3	SSE	2	SSE	2	SSE	2	SSE	2	21
22	C	0	C	0	SSE	1	C	0	C	0	C	0	22
23	C	0	C	0	C	0	SSW	2	S	1	S	2	23
24	C	0	SSW	1	SSW	1	C	0	C	0	WNW	1	24
25	NNW	3	N	3	N	2	WNW	2	NNW	1	C	0	25
26	C	0	C	0	SSE	1	SSW	1	S	2	S	3	26
27	C	0	C	0	C	0	SSW	2	S	2	SSW	2	27
28	C	0	C	0	C	0	SSW	2	S	2	SSW	3	28
29	ENE	2	ESE	2	ESE	2	C	0	S	2	SSE	2	29
30	C	0	NE	2	ESE	2	C	0	SSE	1	SSE	1	30
ความถี่	C	0.6	C	1.1	C	1.2	C	1.2	S	1.6	S	1.9	Freq

ทิศและกำลังของลมรายชั่วโมง (โบฟอรตสเกล)

Hourly Direction and Force of Surface Winds (Beaufort Scale)

เวลา / วันที่	13		14		15		16		17		18		Time / Date
	Dir.	Force	Dir.	Force	Dir	Force	Dir.	Force	Dir.	Force	Dir.	Force	
1	SE	3	S	2	S	3	S	3	S	3	SE	3	1
2	S	2	ESE	2	SSW	3	S	3	SE	3	ENE	2	2
3	N	1	N	3	C	0	SSE	1	SSE	2	C	0	3
4	C	0	SSW	3	ESE	2	S	2	SSE	2	SSE	3	4
5	S	3	S	4	S	3	SSE	5	SSE	3	S	3	5
6	S	3	S	3	S	4	S	4	SSW	3	S	3	6
7	S	3	SSW	4	S	4	SSE	4	SE	3	SSE	3	7
8	SW	2	S	3	S	3	S	3	S	4	S	2	8
9	S	3	S	3	S	3	S	4	SSE	3	S	3	9
10	S	3	S	3	S	3	SSE	3	S	4	S	3	10
11	SSW	4	S	3	SSE	3	SSE	3	SSE	3	SSE	2	11
12	SSE	3	SSW	3	S	3	SSE	3	SSE	4	SSE	4	12
13	SE	3	SSE	3	SSE	4	SSE	3	SE	3	SE	3	13
14	S	3	SE	4	ESE	3	ESE	3	SE	3	SE	3	14
15	ESE	3	SE	3	SE	3	SSE	3	SE	3	SE	3	15
16	ESE	3	SSE	3	SE	3	SSE	3	SSE	3	SSE	4	16
17	SSE	2	ESE	3	SE	3	SE	3	SSE	3	SSE	3	17
18	S	3	S	2	S	3	S	3	SSE	3	SSE	3	18
19	SSW	1	SSW	2	SSW	3	S	3	S	2	SSE	2	19
20	S	1	SSE	1	SSE	2	SSE	2	ESE	2	SSE	2	20
21	SSE	3	S	3	SSE	3	S	2	SSE	3	SSE	3	21
22	S	3	S	3	S	3	S	4	S	3	S	3	22
23	S	3	SSW	3	S	3	S	3	SSE	3	S	3	23
24	N	1	SW	1	SSW	1	N	2	S	3	S	2	24
25	C	0	C	0	N	2	N	2	N	2	SSE	3	25
26	S	3	S	4	S	3	S	2	SE	2	SSE	2	26
27	WSW	2	SSE	2	SSE	4	S	3	SSW	2	C	0	27
28	SSE	4	SSE	3	SSW	3	S	3	S	3	SSE	1	28
29	SSE	1	SE	3	ESE	3	SSE	3	SE	3	ESE	2	29
30	SE	2	S	3	S	4	S	3	SSE	3	S	3	30
ความถี่	S	2.4	S	2.7	S	2.9	S	2.9	SSE	2.9	SSE	2.5	Freq.

เวลา / วันที่	19		20		21		22		23		24		Time / Date
	Dir.	Force	Dir.	Force	Dir.	Force	Dir	Force	Dir.	Force	Dir.	Force	
1	SSE	2	SSE	2	SSE	2	SE	1	SSE	1	C	0	1
2	NE	2	C	0	C	0	C	0	C	0	C	0	2
3	C	0	SSE	2	C	0	C	0	C	0	C	0	3
4	SSE	2	S	3	S	2	S	2	S	3	SSW	2	4
5	SSE	2	S	3	S	3	S	3	SSE	2	S	2	5
6	SSE	3	SE	3	S	2	SSE	3	SSE	1	SSE	1	6
7	S	3	S	2	S	3	SSW	2	SSW	1	SW	1	7
8	SSE	2	S	2	S	2	S	2	SSE	3	S	3	8
9	SSE	3	S	3	S	3	S	3	SSE	2	SSE	2	9
10	SSE	3	SSE	2	S	2	SSW	2	SSE	2	S	2	10
11	S	3	SSW	2	SSW	2	S	2	S	2	S	2	11
12	S	2	S	3	SSW	3	SSW	2	S	2	S	2	12
13	S	3	S	3	S	3	SSE	2	SSE	3	SSE	3	13
14	SSE	2	S	4	S	3	S	3	S	3	S	3	14
15	SSE	2	SSE	3	SSE	3	SSE	3	SSE	2	S	3	15
16	SSE	3	SSE	3	SSE	3	SSE	2	SSE	3	SSE	2	16
17	SSE	3	SSE	2	SSE	2	SSE	2	SSE	2	SSE	2	17
18	SSE	3	SSE	2	SSE	3	SSE	2	SSE	2	S	2	18
19	SE	2	S	2	S	2	S	2	S	2	SSW	2	19
20	SE	2	C	0	SSE	2	SSE	2	C	0	C	0	20
21	SE	2	SE	2	SSE	2	SSE	2	C	0	C	0	21
22	S	2	S	2	S	2	S	2	SSW	2	SSW	2	22
23	S	2	SSW	2	SSE	2	SSE	1	C	0	C	0	23
24	SSE	1	ENE	2	E	2	NNE	1	E	2	NNE	1	24
25	SSE	1	C	0	SW	2	C	0	C	0	C	0	25
26	SSE	2	S	1	SSW	1	C	0	C	0	ENE	2	26
27	C	0	SSE	1	C	0	C	0	C	0	C	0	27
28	N	1	C	0	N	1	N	1	N	2	C	0	28
29	ESE	1	C	0	C	0	E	1	C	0	C	0	29
30	SSW	2	SSW	2	SE	4	C	0	ENE	1	ENE	1	30
ความถี่	SSE	2.0	S	1.9	S	2.0	S,SSE	1.6	SSE	1.4	C	1.3	Freq.

กรุงเทพฯ เมษายน ๒๔๙๖ Bangkok April 1953

จำนวนฝนรายชั่วโมงเป็นมิลลิเมตร

Hourly Rainfall in Millimetres

เวลา / วันที่	เวลากรุงเทพฯ									Bangkok Standard Time			Time / Date
	1	2	3	4	5	6	7	8	9	10	11	12	
1													1
2													2
3													3
4													4
5													5
6													6
7													7
8													8
9													9
10													10
11													11
12													12
13										0.8			13
14													14
15													15
16													16
17													17
18													18
19													19
20													20
21						2.4							21
22													22
23													23
24								7.5	0.3				24
25													25
26													26
27													27
28													28
29							6.5	0.6	0.9	0.1	0.6	0.5	29
30											1.3	0.3	30
รวม						2.4	6.5	8.1	1.2	0.9	1.9	0.8	Total

เวลา / วันที่	13	14	15	16	17	18	19	20	21	22	23	24	Time / Date
1													1
2													2
3													3
4													4
5													5
6													6
7													7
8													8
9													9
10													10
11													11
12													12
13													13
14													14
15													15
16													16
17													17
18													18
19													19
20													20
21													21
22													22
23													23
24													24
25													25
26													26
27													27
28													28
29													29
30	4.1									3.0			30
รวม	4.1									3.0			Total

กรุงเทพ ฯ เมษายน ๒๔๙๖ Bangkok April 1953

วันที่	ทรรศนะวิสัยทางนอน (0–9) Horizontal Visibility (0-9) เวลากรุงเทพ ฯ				จำนวนเมฆ (0–8) Amount of Clouds (0-8) Bangkok Standard Time				Date
	7	10	13	16	7	10	13	16	
1	6	7	7	7	4	6	5	5	1
2	6	7	7	7	7	7	7	6	2
3	6	6	6	6	7	7	7	7	3
4	4	6	6	6	7	7	7	6	4
5	6	6	6	6	7	6	6	5	5
6	6	6	7	7	7	7	7	6	6
7	6	6	7	7	7	7	7	6	7
8	6	6	7	7	7	7	6	6	8
9	6	6	7	7	6	7	7	7	9
10	6	7	7	7	6	7	6	6	10
11	6	6	7	7	5	6	5	5	11
12	6	7	7	7	7	7	7	6	12
13	6	6	7	7	6	7	7	6	13
14	6	6	7	7	7	7	6	5	14
15	6	7	7	7	5	5	5	5	15
16	6	7	7	7	6	6	5	5	16
17	6	6	7	7	6	7	7	7	17
18	6	7	7	7	6	5	5	4	18
19	6	7	7	7	5	5	6	6	19
20	6	7	7	7	7	7	7	7	20
21	7	7	7	7	7	7	7	7	21
22	6	7	7	7	7	7	6	7	22
23	6	7	7	7	7	7	7	7	23
24	6	5	6	6	7	8	8	7	24
25	6	7	7	7	7	7	7	7	25
26	6	6	7	7	7	7	7	7	26
27	6	6	7	7	7	7	7	7	27
28	6	6	7	7	7	7	7	7	28
29	7	5	6	7	7	7	7	7	29
30	6	6	7	7	7	8	7	7	30
เฉลี่ย	6.0	6.4	6.8	6.9	6.5	6.7	6.5	6.2	Mean

วันที่	ชนิดของเมฆ Form of Clouds				Date
	7	10	13	16	
1	Ci. Cs.	Cu Sc. Ci. Cs.	Cu. Ac. Ci. Cs.	Cb Ci. Cs.	1
2	Ci. Cs.	Cu. Sc. Ci. Cs.	Cu. Sc. Ci. Cs.	Cu. Ci. Cs.	2
3	Cu. Sc. Ci. Cs.	Cu. Sc. Ci. Cs.	Cu. Sc Ac. Ci. Cs.	Cu. Sc. Ci. Cs.	3
4	Cu. Cb. Sc. Ci. Cs.	Cu. Sc. Ac. Ci. Cs.	Cu. Cb. Sc. Ci. Cs.	Cu. Cb. Sc. Ac. Ci. Cs.	4
5	Cu. Sc. Ac. Ci. Cs.	Cu. Sc. Ci. Cs.	Cu. Sc. Ci. Cs.	Ac. Ci. Cs.	5
6	Cu. Sc. Ci. Cs.	Cu. Ac. Ci. Cs.	Cu. Ac Ci. Cs.	Ci. Cs.	6
7	Sc. Ac. Ci. Cs.	Cu. Sc. Ac. Ci. Cs.	Cu. Cb. Sc. Ci. Cs.	Cu. Cb. Ac. Ci. Cs.	7
8	Ci. Cs.	Cu. Ci. Cs.	Cu Sc. Ci. Cs.	Cu. Cb. Sc. Ci. Cs.	8
9	Sc. Ac. Ci. Cs.	Cu. Sc. Ci. Cs.	Cu. Sc. Ci. Cs.	Cu. Cb. Ci. Cs.	9
10	Cu. Sc. Ci. Cs.	Cu. Ci. Cs.	Cu. Ci. Cs.	Cu Ci. Cs.	10
11	Sc. Ac. Ci. Cs.	Cu. Sc. Ci. Cs.	Cu. Sc. Ci. Cs.	Cu. Cb. Ci. Cs.	11
12	Sc. Ac. Ci. Cs.	Cu. Ci. Cs.	Cu. Cb. Sc. Ci. Cs.	Cu. Cb. Sc. Ci. Cs.	12
13	Cu. Sc. Ci. Cs.	Cu. Cb. Sc. Ac. Ci. Cs.	Cu Cb Sc. Ci. Cs.	Cu. Cb. Ci. Cs.	13
14	Cu. Sc. Ci. Cs.	Cu. Cb. Ci. Cs.	Cu. Cb. Ci Cs.	Cu. Cb Ci. Cs.	14
15	Cu. Ac. Ci. Cs.	Cu. Sc. Ci. Cs.	Cu. Cb. Sc Ci Cs.	Cu Cb. Sc. Ci. Cs.	15
16	Cu. Sc. Ci Cs.	Cu. Sc. Ac. Ci. Cs.	Cu. Sc. Ci. Cs.	Cu. Cb. Sc. Ci. Cs.	16
17	Cu. Ci. Cs.	Cu. Sc. Ci. Cs.	Cu. Cb. Sc. Ci. Cs.	Cu. Cb. Sc. Ac. Ci. Cs.	17
18	Cu. Sc. Ci. Cs.	Cu. Ci. Cs.	Cu. Ci. Cs.	Cu. Cb. Ci. Cs.	18
19	Cu. Cb. Sc. Ci. Cs.	Cu. Ac. Ci. Cs.	Cu. Sc. Ac. Ci. Cs.	Cu. Cb. Sc. Ac. Ci. Cs.	19
20	Cu. Sc. Ci. Cs.	Cu Cb. Sc. Ci. Cs.	Cu Cb. Sc. Ac. Ci. Cs.	Cu. Cb. Sc. Ac. Ci. Cs.	20
21	Cu. Sc. Ac. Ci Cs	Cu. Cb. Sc. Ac. Ci. Cs.	Cu. Cb. Sc. Ac. Ci. Cs.	Cu. Cb. Ac. Ci. Cs.	21
22	Cu. Sc. Ac. Ci. Cs.	Cu. Sc. Ci. Cs.	Cu. Sc. Ci. Cs.	Cu. Cb. Sc. Ci. Cs.	22
23	Cu. Sc. Ac. Ci. Cs.	Cu. Sc. Ac. Ci. Cs.	Cu. Sc. Ac. Ci. Cs.	Cu Cb. Sc. Ac. Ci. Cs.	23
24	Cu. Cb. Sc. Ac. Ci. Cs.	Cu. Cb. Sc. Ac. Ci. Cs.	Cu. Cb. Sc. Ac. Ci. Cs.	Cu. Cb. Sc. Ac. Ci. Cs.	24
25	Cb. Sc. Ac. Ci. Cs.	Cu. Cb. Sc. Ac. Ci. Cs.	Cu. Sc. Ac. Ci. Cs.	Cu. Sc Ac. Ci. Cs.	25
26	Sc. Ac. Ci. Cs.	Cu. Ac. Ci. Cs.	Cu. Cb Ac. Ci Cs	Cu. Cb. Ac. Ci. Cs.	26
27	Cu. Cb. Sc. Ac. Ci. Cs.	Cu. Cb. Sc. Ac. Ci Cs.	Cu. Cb. Sc. Ac. Ci. Cs.	Cu. Cb Sc. Ac. Ci. Cs.	27
28	Cu. Sc Ac. Ci. Cs.	Cu. Cb. Sc. Ac. Ci. Cs.	Cu. Cb. Sc. Ci. Cs.	Cu. Cb. Sc. Ac. Ci. Cs.	28
29	Cu. Sc Ac. Ci. Cs.	Cb. Sc. Ac. Ci. Cs.	Cu. Cb. Sc. Ac. As. Ci. Cs.	Cu Cb. Sc. Ac. As. Ci. Cs.	29
30	Cu. Sc. Ac. Ci. Cs.	Cu. Sc. Ac. Ci. Cs.	Cu. Cb. Sc. Ac. Ci. Cs.	Cu Cb. Sc. Ac. Ci. Cs.	30

กรุงเทพฯ เมษายน ๒๔๙๖ Bangkok April 1953

ค่าเฉลี่ยของผลการตรวจอุตุนิยมประจำวันและประจำเดือน

Daily and Monthly Values of Meteorological Elements

Date	Mean Barometric Pressure + 1000mb.	Temperature Max. °C.	Temperature Min. °C.	Temperature Range °C.	Temperature Mean °C.	Relative Humidity %	Wind Velocity Extreme m/sec.	Wind Velocity Mean m/sec.	Mean Amount of Cloud 0-10	Total Rainfall mm.	Mean Visibility km.	Amount of Evaporation mm.	Weather Remarks
1	13.07	34.1	24.2	9.9	28.9	77.3	24.5	7.1	5.5	-	6.6	7.5	
2	12.87	34.4	24.2	10.2	28.4	78.3	11.3	4.9	6.8	-	6.8	6.5	(R)
3	12.15	34.3	25.1	9.2	29.0	78.4	16.5	1.6	6.9	-	6.0	5.2	
4	11.54	34.8	25.5	9.3	29.5	78.7	31.4	5.6	6.5	-	5.8	6.3	
5	11.13	35.0	25.4	9.6	29.6	78.4	30.4	9.5	5.9	-	6.0	7.2	
6	10.60	34.5	25.0	9.5	29.6	78.2	33.6	8.9	6.5	-	6.4	7.1	
7	10.46	34.0	25.0	9.0	29.4	78.4	37.4	9.1	6.6		6.5	8.1	
8	09.73	34.4	24.8	9.6	29.4	74.9	28.3	8.1	6.8	-	6.5	7.6	
9	09.24	34.4	25.6	8.8	29.8	76.8	38.4	10.1	6.5	-	6.3	7.7	
10	09.04	34.5	25.6	8.9	30.3	75.7	32.3	11.3	6.1	-	6.5	8.0	
11	08.57	35.1	26.6	8.5	30.5	76.0	30.6	9.1	5.5	-	6.5	8.3	
12	08.40	35.3	27.2	8.1	30.8	75.5	33.3	10.5	6.5	-	6.5	8.5	
13	08.47	34.3	25.3	9.0	29.9	80.0	32.0	9.5	6.5	0.8	6.4	8.1	(R) ⊙
14	08.14	36.1	26.5	9.6	30.9	70.3	30.4	9.9	6.1	-	6.5	10.8	(R)
15	07.62	35.5	27.9	7.6	31.2	73.7	31.0	12.0	5.0	-	6.6	9.8	
16	08.37	36.4	28.7	7.7	31.1	73.8	36.8	12.5	5.9	-	6.8	9.4	
17	08.43	36.6	27.0	9.6	31.0	70.4	24.8	9.6	6.3	-	6.8	10.0	
18	06.80	37.5	25.7	11.8	31.1	71.6	30.4	7.9	4.5	-	6.9	10.4	
19	06.78	37.6	25.7	11.9	31.6	69.3	29.3	7.5	5.3	-	6.9	11.3	
20	08.10	32.9	26.4	6.5	29.3	79.0	33.1	6.7	6.6	-	6.8	6.3	
21	10.08	30.0	25.3	4.7	27.6	83.7	29.6	7.4	6.9	2.4	6.9	4.6	R
22	10.79	35.2	24.2	11.0	29.5	76.5	31.8	6.4	6.6	-	6.9	8.6	⊙
23	10.31	36.5	25.6	10.9	30.6	70.0	39.4	6.4	7.0	-	6.9	9.5	
24	10.49	34.2	25.5	8.7	28.2	80.0	17.4	3.5	7.3	7.8	6.1	5.3	
25	10.96	33.1	25.2	7.9	27.9	81.0	20.3	5.0	7.1		6.4	4.5	R ⊙
26	10.94	35.7	23.9	11.8	29.0	76.9	36.8	5.7	7.1	-	6.3	6.8	(R) ⊔
27	10.05	34.4	25.1	9.4	29.1	76.9	33.9	4.2	7.1		6.5	6.5	
28	09.00	35.5	24.3	11.2	29.5	75.2	30.2	5.7	6.9	-	6.8	7.2	(R)
29	09.59	31.0	25.3	5.7	27.5	85.3	55.2	5.7	7.0	13.3	6.5	3.8	
30	09.30	34.6	24.1	10.5	28.7	80.8	46.1	7.4	7.1	4.6	6.3	6.0	R ⊔
Total										28.9		226.9	
Mean	09.79	34.7	25.5	9.2	29.6	76.7	32.0	7.6	6.4		6.5	7.6	
Max.	15.74	37.6		11.9		98.0	55.2			13.3		11.3	
Date	1 st	19 th		19 th		6 days	29 th			28 th		19 th	
Min.	03.79		23.9	4.7		41.0						3.8	
Date	18 th		26 th	21 st		23 rd						29 th	

กรุงเทพฯ – BANGKOK

ผลสรุปการตรวจประจำเดือน เมษายน ๒๔๙๖

Monthly Summary for April 1953

1. ความกดอากาศ – AIR PRESSURE

สูงสุด	Extreme Maximum	1015.74 mb	เมื่อ - on the 1st
ต่ำสุด	Extreme Minimum	1003.79 mb	เมื่อ - on the 18th
ระยะเปลี่ยนประจำวันสูงสุด	Max. Diurnal Range	6.40 mb.	เมื่อ - on the 4.24
ปานกลางสูงสุด	Mean Maximum	1012.24 mb	
ปานกลางต่ำสุด	Mean Minimum	1006.84 mb.	
ปานกลาง	Mean	1009.70 mb	

2. อุณหภูมิอากาศ – AIR TEMPERATURE

สูงสุด	Extreme Maximum	37.6 C	เมื่อ - on the 19th
ต่ำสุด	Extreme Minimum	23.9 °C	เมื่อ - on the 26th
ระยะเปลี่ยนประจำวันสูงสุด	Max. Diurnal Range	11.9 °C.	เมื่อ - on the 19th
ปานกลางสูงสุด	Mean Maximum	34.7 °C.	
ปานกลางต่ำสุด	Mean Minimum	25.5 °C.	
ปานกลาง	Mean	29.6 °C	

3. ความชื้นสัมพันธ์ – RELATIVE HUMIDITY

สูงสุด	Highest	98.0 %	เมื่อ - on the 6 days
ต่ำสุด	Lowest	41.0 %	เมื่อ - on the 23rd
ปานกลาง	Mean	76.7 %	

4. ลม – SURFACE WINDS

ความเร็วสูงสุด	Greatest Velocity	55.2 Km. / hr
ความเร็วปานกลาง	Mean Velocity	7.6 Km. / hr
ทิศรวม	Resultant Direction	S 14° 37' E

5. ฝนตก – RAINFALL

รวมทั้งเดือน	Total Amount	28.9 mm	
ต่างจากปรกติ	Departure from normal	– 72.7 mm.	
ความแรงของฝน	Greatest intensity	7.4 mm. in 10 minutes	
ตกมากที่สุดในวันหนึ่ง	Heaviest fall in 24 hrs.	13.3 mm.	เมื่อ - on the 28th

6. หมายเหตุ – MISCELLANEOUS INFORMATION

ท้องฟ้าไม่มีเมฆ	Cloudless sky	6
ท้องฟ้ามีเมฆบางส่วน	Partly cloudy sky	0
ท้องฟ้ามีเมฆมาก	Cloudy sky	30
ท้องฟ้ามีเมฆเต็ม	Overcast	0
วันมีฝนตก	Rainy days	5
วันมีน้ำค้าง	Days with dew	30
วันมีหมอก	Days with ground fog	0
วันมีฟ้าหรี่ชื้น	Days with mist	30
วันมีฟ้าหรี่	Days with haze	30
วันมีพายุฟ้าคะนอง	Days with thunderstorm	4
วันมีฟ้าแลบ	Days with lightning	20
วันมีพายุฟ้าคะนองไม่ผ่านสถานี	Days with distant thunderstorm	5
จำนวนไอน้ำรวมทั้งเดือน	Total Evaporation 226.9 mm.	

สรุปผลการตรวจอุตุนิยมประจำเดือน เมษายน ๒๔๙๖

Summary of Meteorological Observations for month of April 1953

สถานี Station	ค่าปานกลางความกดอากาศโดยลดและแก้แล้ว (เป็นมิลลิบาร์) Mean Reduced Barometric Pressure (in Millibars) ๑๐๐๐ + จำนวนในตาราง 1000 + the numbers in the tables								ประจำเดือน For Month
	0100	0400	0700	1000	1300	1600	1900	2200	
Chiangrai	-	-	12.16	12.19	09.33	05.62	08.11	-	09.68
Mae Hongson	-	-	-	-	-	-	-		-
Chiangmai	09.51	09.12	10.91	11.48	08.38	04.95	06.24	08.93	08.69
Nan	-	-	09.66	10.18	06.92	03.60	05.43	-	07.16
Lampang			No observation						
Phrae	-	-	10.38	11.39	08.36	04.78	06.05	-	08.19
Mae Sariang			No observation						
Uttaradit	-	-	10.62	11.94	09.09	05.45	07.02	-	08.81
Nakhon Phanom	11.84	11.35	11.93	13.08	10.39	07.74	09.03	11.71	10.88
Udon Thani	08.66	08.24	10.23	10.94	07.85	05.27	06.95	09.18	08.42
Sakol Nakhon	-	-	12.32	12.78	10.01	07.47	09.37		10.39
Phitsanulok	09.11	08.93	10.28	11.63	09.07	05.50	06.79	08.35	08.84
Mae Sot	-	-	10.32	11.19	08.56	05.65	07.04	-	08.55
Mukdahan	-	-	11.95	12.81	10.36	07.87	08.97	-	10.38
Phetchabun	11.81	11.05	11.88	12.78	09.58	06.86	08.63	11.76	10.55
Khon Kaen	-	-	10.41	11.29	08.11	05.52	07.28	-	08.50
Roi Et	-	-	10.64	11.54	08.48	05.77	07.87	-	08.86
Nakhon Sawan *	-	-	11.75	13.36	10.92	07.45	08.81	-	10.46
Ubon Ratchathani	09.52	09.71	10.33	10.89	07.84	05.31	07.06	09.01	08.71
Nakhon Ratchasima	09.73	09.18	10.57	11.41	08.57	06.37	07.97	10.28	09.26
Surin	-	-	11.08	12.20	08.77	05.86	08.42		09.27
Lopburi	-	-	10.32	11.72	09.11	06.15	07.86	-	09.05
Suphanburi	-	-	11.70	12.91	10.26	07.33	08.89	-	10.22
Prachinburi	-	-			-	-	-	-	-
Kanchanaburi	-	-	-		-	-	-	-	-
Don Muang	08.97	07.65	09.11	10.65	08.54	05.63	06.62	09.15	08.29
Aranyaprathet	-	-	10.99	12.18	09.60	06.73	08.49	-	09.60
Chonburi	11.93	11.41	11.78	13.21	11.26	08.55	09.58	11.60	11.18
Sattahip	10.20	09.15	10.37	12.15	10.48	08.02	08.8[illegible]	10.93	10.01
Chanthaburi	-	-	-	-			-	-	
Hua Hin	09.88	09.53	09.97	11.53	09.80	07.28	08.26	09.71	09.50
Prachuab Khirikhan		-	10.23	11.85	10.47	07.79	08.68	-	09.81
Khlong Yai	-	-	12.26	13.19	11.38	09.32	10.79	-	11.59
Chumphon	10.85	09.77	09.97	11.22	09.50	07.82	08.64	10.79	09.87
Ranong	-	-	09.94	11.27	09.51	07.42	08.43	-	09.32
Ban Don	-	-	10.52	11.81	09.78	07.51	08.78	-	09.68
Nakhon Si Thammarat	-	-	09.87	11.26	09.61	07.39	08.61	-	09.35
Phuket	09.89	09.24	09.62	11.13	09.87	07.40	08.18	09.79	09.39
Kantang	-	-	-			-	-	-	-
Songkhla	10.75	09.93	10.51	11.97	10.28	07.92	09.23	10.56	10.14
Narathiwat	-	-	11.22	12.38	10.63	08.30	09.46	-	10.40

* มีผลการตรวจ 25 วันทุกรายการ All observation for 25 days only.

สถานี Station	อุณหภูมิอากาศ (°ซ) Air Temperature in °C. ค่าปานกลาง Means							
	ประจำเดือน For Month	สูงสุด Max.	ต่ำสุด Min.	ประจำวัน Daily Extremes สูงสุด Highest	วันที่ Date	ต่ำสุด Lowest	วันที่ Date	ระยะเปลี่ยนประจำวัน Daily Range
Chiangrai	27.7	35.1	20.4	30.9	19	23 5	30	14.7
Mae Hongson	-	-	23.8	-	-	-	-	-
Chiangmai	28 4	35.3	21.5	30.7	20	25.0	25	13.8
Nan	29.4	36.5	22.4	32.5	17	25.0	24	14.1
Lampang			No	observation				
Phrae	29.8	36.2	23.5	32.8	18	26.8	24	12.7
Mae Sariang			No	observation				
Uttaradit	30.8	37.8	23.8	32.5	18	28.9	30	14.0
Nakhon Phanom	28 2	33.6	22.8	32.3	17	23.4	1	10.8
Udon Thani	29.8	36.4	23.2	33.5	18	26.0	1	13.2
Sakol Nakhon	28.1	33.8	22.5	31.8	17	23.9	1	11.3
Phitsanulok	30.7	37.2	24.1	33.1	19	28.0	30	13.1
Mae Sot	30.0	36.6	23.4	32.7	21	28.6	11	13.2
Mukdahan	28.9	34.5	23.4	31.7	17	24.5	1	11.1
Phetchabun	29.4	36.4	22.3	31.6	20	27.3	25	14.1
Khon Kaen	29.7	35.9	23.5	33.0	17	25.0	23	12.4
Roi Et	-	-	23.9	-	-	-	-	-
Nakhon Sawan	30.6	36.6	24.5	32.8	19	27.9	30	12.1
Ubon Ratchathani	29.4	34.8	24.0	31.5	18	24.5	2	10.8
Nakhon Ratchasima	29.6	35.7	23.5	31.9	18	26.6	2	12.2
Surin	29.8	35.7	23.9	31.6	18,12	26.1	2	11.8
Lopburi	30.9	37.2	24.6	33.1	17	27.6	29	12.6
Suphanburi	31.3	37.6	25.0	33.1	16	29.0	25	12.6
Prachinburi	29.5	35.5	23.5	31.0	24	26.2	27	12.0
Kanchanaburi	31.5	38.2	24.7	34.0	19	29.6	26	13.5
Don Muang	30.3	35 6	25.1	32.7	16	27.6	30	10.5
Aranyaprathet	-	-	24.0	-	-	-	-	-
Chonburi	29.8	33.7	25.9	32.0	19	27.1	25	7.8
Sattahip	31.1	35.1	27.0	32.9	18	27.5	21	8.1
Chanthaburi	28.7	34.5	22.9	29.9	20	27.3	2	11.6
Hua Hin	-	32.7	-	-	-	-	-	-
Prachuap Khirikhan	28.2	33 4	23.0	30.6	17	26.3	1	10.4
Khlong Yai	28.6	32.8	24.3	29.7	30	27.1	2	8.5
Chumphon	28.3	33 4	23.1	30.0	16	27.0	26	10.3
Ranong	28.2	33.5	22.8	29.7	30	26.8	27	10.7
Ban Don	28.9	34.9	22.8	30.7	19	27.4	3	12.1
Nakhon Si Thammarat	28.1	32.8	23.4	29.2	19	25.9	3	9.4
Phuket	28.7	32.8	24.6	30.7	24	27.0	26	8.2
Kantang	29.0	34.4	23.6	30.1	12,15	27.4	17	10.8
Songkhla	27.9	31.9	24.0	29.4	18	27.0	10	7.9
Narathiwat	-	-	-	-	-	-		-

สถานี Station	อุณหภูมิอากาศ (°ซ.) Air Temperature in °C.								
	สูงสุดและต่ำสุด Extremes				ระยะเปลี่ยนประจำวัน Daily Range				ระยะเปลี่ยนระหว่างสูงสุดและต่ำสุด Range between Extreme Temp
	สูงสุด Max.	วันที่ Date	ต่ำสุด Min.	วันที่ Date	มากที่สุด Greatest	วันที่ Date	น้อยที่สุด Smallest	วันที่ Date	
Chiangrai	39.8	16	16.6	13	19.1	13	8.1	24	23.2
Mae Hongson	-	-	18.6	13	-	-	-	-	-
Chiangmai	38.4	16,20	17.2	13	18 6	13	8.0	24	21.2
Nan	40.6	16	20.0	13	18.4	16	7.2	24	20.6
Lampang				No observation					
Phrae	40.5	18	20.7	13	16.7	15	7.5	29	19.8
Mae Sariang				No observation					
Uttaradit	40.6	18	20.7	6	17.7	6	7.9	29	19.9
Nakhon Phanom	37.4	17	16.9	2	14.9	5	5.2	11	20.5
Udon Thani	41.3	18	18.9	4	17.9	4	6 5	23	22.4
Sakol Nakhon	37.4	17	17.5	4	16.9	4	5.2	7	19.9
Phitsanulok	40.3	18	22.2	30	15.7	11	9.9	29	18.1
Mae Sot	38.8	21	21.2	6	15.8	6	8.5	30	17.6
Mukdahan	37.4	6	18.2	3	14.0	25	5 3	7	19.2
Phetchabun	39 9	18,20	20.6	6	16.8	18	7.7	23	19.3
Khon Kaen	40.4	18	20.2	3	16.2	4	4.4	23	20.2
Roi Et	-	-	19.3	3	-	-	-	-	-
Nakhon Sawan	39.4	19	22.0	6	15.0	22	10.2	3	17.4
Ubon Ratchathani	37.4	18	18.9	2	13.2	3	8.7	26	18.5
Nakhon Ratchasima	40.1	18	20.0	4	16 4	18	6.6	23	20.1
Surin	39.1	18	20.0	4	15.1	18	8.0	25	19.1
Lopburi	40.1	19	22.4	30	14.1	19	9.2	27	17.7
Suphanburi	40.0	18	23.4	8	15.4	13	8.5	21	16.6
Prachinburi	38.4	24	22.0	30	14.9	24	7.3	27	16.4
Kanchanaburi	41.2	19	22.5	8,10	16.0	10,13	9.6	30	18.7
Don Muang	38.9	17	22 8	28	13.4	17,19	6.4	20	16.1
Aranyaprathet	-	-	21.5	26	-	-	-	-	-
Chonburi	36.1	15	24.1	28,30	9.6	3	4.6	25	12.0
Sattahip	37.6	19	24.7	28	12 2	17	2.0	21	12.9
Chanthaburi	36.4	19	22.0	2,7,19	14.4	19	9.3	25	14.4
Hua Hin	34.4	20	-	-	-	-	-	-	-
Prachuap Khirikhan	36.4	17	19.5	1	13 5	1	6.2	26	16.9
Khlong Yai	34.5	30	23.0	15	10.4	15	4.5	2	11.5
Chumphon	36.0	14.16	21.8	1	13.7	13	7.4	25	14 2
Ranong	35.8	24	21.2	1	13.6	1	8 2	21	14.6
Ban Don	37.3	19	21.4	1	14.7	14	9.8	21	15.9
Nakhon Si Thammarat	34.8	19	21.8	14	12.3	16	5.5	2	13 0
Phuket	35.5	24	23 0	25	10.9	11	6.2	16	12.5
Kantang	36.5	12	21.2	1	15.2	1	8.1	27	15.3
Songkhla	34 2	17	22.5	10	10.3	17	6.4	5,12	11.7
Narathiwat	-	-	-	-	-	-	-	-	-

สถานี Station	ความชื้นสัมพันธ์ (%) Relative Humidity in %								
	ค่าปานกลาง Means					ค่าสูงสุดและต่ำสุด Absolute Extremes			
	ประจำเดือน For Month	ประจำวัน Daily Extremes							
		สูงที่สุด Highest	วันที่ Date	ต่ำที่สุด Lowest	วันที่ Date	สูงที่สุด Highest	วันที่ Date	ต่ำที่สุด Lowest	วันที่ Date
Chiangrai	63.0	80.6	24	45.2	15	98.0	24	21.0	5
Mae Hongson	54.1	95.2	30	44.2	14,23	97.0	30	22.0	6
Chiangmai	66.1	83.6	25	51.3	14	96.0	25	29.0	9
Nan	64.4	85.8	29	52.0	14	97.0	10,24	29.0	15
Lampang			No	observation					
Phrae	63.2	84.8	29	53.2	14	97.0	30	31.0	11
Mae Sariang			No	observation					
Uttaradit	64.8	76.4	24	57.2	14	98.0	6	37.0	4,5,14
Nakhon Phanom	69.8	80.6	28	51.9	3	96.0	4 days	29.0	3
Udon Thani	70.0	83.9	27,29	57.5	16	98.0	29	29.0	15
Sakol Nakhon	69.8	86.4	28	47.2	3	99.0	22	37.0	3
Phitsanulok	69.5	82.8	23	57.3	18	98.0	24,25	31.0	18
Mae Sot	58.7	73.2	30	50.8	6	94.0	30	32.0	6
Mukdahan	68.8	86.0	28	49.6	3	97.0	13,30	39.0	3
Phetchabun	76.3	89.6	25	66.3	14	99.0	25,29	33.0	14
Khon Kaen	64.2	88.2	23	52.0	15,16	93.0	23,24	36.0	15
Roi Et	66.1	84.6	29	46.0	3	97.0	24	36.0	3
Nakhon Sawan	69.9	88.0	29	59.2	19	100.0	29	41.0	20
Ubon Ratchathani	75.0	84.1	27	66.0	3	99.0	11	45.0	18,22
Nakhon Ratchasima	72.8	87.8	30	62.1	18	97.0	8,27,30	33.0	18
Surin	63.5	77.6	27	51.2	18	92.0	26,27	32.0	18
Lopburi	63.1	87.8	29	50.0	29	97.0	27,30	32.0	14
Suphanburi	63.1	76.4	30	50.6	16	99.0	25	34.0	13
Prachinburi	78.3	89.8	21	71.0	19	99.0	10	54.0	17,20
Kanchanaburi	59.7	79.0	30	48.2	19	97.0	26	29.0	15
Don Muang	73.1	86.0	30	62.4	19	96.0	30	35.0	19
Aranyaprathet	65.5	79.0	27,29	56.2	18	98.0	2,7	35.0	28
Chonburi	77.7	89.8	25	67.0	17	9.	25	47.0	17
Sattahip	77.8	89.4	21	70.3	18	100.0	25	50.0	19
Chanthaburi	83.5	91.5	27	78.1	3	99.0	26,30	53.0	18
Hua Hin	76.9	89.9	25	63.8	18	100.0	25	35.0	18
Prachuap Khirikhan	75.1	89.8	25	55.6	17	100.0	25	37.0	17
Khlong Yai	79.0	88.2	2	64.6	23	97.0	4 days	57.0	20
Chumphon	83.7	90.8	25	76.8	18	99.0	3,4,14	50.0	18
Ranong	83.4	92.8	4,5	76.2	20	99.0	4 days	56.0	1
Ban Don	78.6	90.6	5	67.4	19	99.0	2,8	49.0	13,19
Nakhon Si Thammarat	76.9	88.6	3	68.2	16	98.0	27	48.0	16
Phuket	79.6	86.9	26	74.3	1	98.0	25,30	52.0	1
Kantang	80.5	86.8	17	74.4	13	97.0	23	56.0	1
Songkhla	77.7	83.5	26	70.9	18	97.0	26	53.0	16
Narathiwat	77.0	81.2	20	71.6	12	99.0	1,8	58.0	1,12

สถานี Station	ลมผิวพื้น Surface Winds								
	ทิศร่วม Resultant Direction				ความแน่ทิศ Steadiness in %				กำลังลมอย่างมากที่สุดตามมาตราโบฟอร์ต Greatest force in Beaufort Scale
	เวลา 0700	เวลา 1000	เวลา 1300	เวลา 1600	เวลา 0700	เวลา 1000	เวลา 1300	เวลา 1600	
Chiangrai	N 10°E	N 29°E	S 11°W	S 25°W	13	34	33	47	7
Mae Hongson	N 81°E	S 13°W	S 7°W	S 27°W	20	44	53	51	7
Chiangmai	N 72°W	S 11°E	S 23°W	S 5°W	10	50	75	36	9
Nan	Calm	S 29°E	S 23°E	S 18°E	-	41	43	31	4
Lampang				No observation					
Phrae	S 72°W	S 61°W	S 62°W	S 25°W	10	60	63	54	8
Mae Sariang				No observation					
Uttaradit	N 83°E	S 53°E	S 42°E	S 43°E	20	66	44	53	7
Nakhon Phanom	E	E	N 88°E	S 89°E	40	80	85	66	7
Udon Thani	S 72°E	S 83°E	S 45°E	S 48°E	52	26	19	39	7
Sakol Nakhon	S 27°E	S 63°E	N 88°E	N 84°E	31	37	26	3	7
Phitsanulok	S 18°E	S 11°E	S 2°W	S 8°W	41	87	36	37	7
Mae Sot	S 7°E	S 21°W	S 82°W	S 83°W	26	56	70	86	6
Mukdahan	E	S 14°E	S 23°E	N 87°E	27	41	43	23	6
Phetchabun	S	S 8°W	S 5°W	S 1°E	3	46	69	69	4
Khon Kaen	N 63°E	S 45°E	S 34°W	S 54°W	15	9	35	28	6
Roi Et	S 60°E	S 23°E	S 4°E	S 14°E	26	43	43	41	5
Nakhon Sawan	S	S 2°E	S	S 2°E	52	88	92	84	10
Ubon Ratchathani	N 34°E	S 11°E	S 45°W	N 81°W	12	33	32	20	5
Nakhon Ratchasima	N 27°W	N 14°W	N	N 82°W	15	27	10	16	7
Surin	S 40°E	S 18°E	S 12°E	S 4°E	26	52	47	52	7
Lopburi	S 27°E	S 19°E	S 17°E	S 13°E	29	59	55	44	6
Suphanburi	S 13°E	S 4°W	S	S 3°E	60	46	56	69	5
Prachinburi	E	S 73°E	S 2°E	S 22°W	10	45	33	35	4
Kanchanaburi	N 42°W	N 54°W	S 67°W	N 27°W	49	56	43	44	3
Don Muang	S 86°E	S 11°E	S 14°W	S 2°E	73	53	54	69	6
Aranyaprathet	S 72°W	N 86°W	N 76°W	N 85°W	10	46	27	36	7
Chonburi	S 65°E	S 17°W	S 76°W	S 24°W	69	55	68	72	8
Sattahip	S 6°W	S 8°W	S 3°W	S	30	23	39	66	7
Chanthaburi	N 39°W	S 29°W	S 21°W	S 39°W	42	34	63	68	6
Hua Hin	S 87°W	S 65°E	S 49°E	S 45°E	16	47	91	33	5
Prachuap Khirikhan	S 82°W	S 82°E	S 43°E	S 29°E	50	10	72	75	7
Khlong Yai	N 27°E	N 76°E	S 27°W	S 40°W	81	41	44	26	4
Chumphon	S 77°W	S 69°E	S 51°E	S 54°E	10	28	47	56	6
Ranong	N 84°E	N 69°E	N 61°W	N 61°W	89	28	41	41	5
Ban Don	S	S 9°W	N 27°E	N 2°E	1	20	51	23	5
Nakhon Si Thammarat	N 85°W	N 55°W	S 76°E	N 77°E	36	4	41	60	6
Phuket	N 71°W	N 27°E	N 72°E	N 81°W	7	15	21	20	4
Kantang	Calm	S 23°E	S 15°W	S 21°W	-	3	37	46	4
Songkhla	S 11°W	S 87°E	N 86°E	N 72°E	33	39	89	72	5
Narathiwat	S	N 67°E	N 46°E	N 46°E	97	50	95	95	5

สถานี Station	ลมผิวพื้น Surface Winds														
	ทิศลม Wind Direction									กำลังลมตามมาตราโบฟอร์ต Wind Force in Beaufort Scale					
	ทำการตรวจเวลา ๐๗๐๐ Observation at 0700									ทำการตรวจเวลา ๐๗๐๐ Observation at 0700					
	Calm	N	NE	E	SE	S	SW	W	NW	1-3	4	5-6	7	8-9	> 9
Chiangrai	26	3	1	-	-	-	-	-	-	4	-	-	-	-	-
Mae Hongson	21	2	-	6	-	1	-	-	-	9	-	-	-	-	-
Chiangmai	23	2	-	-	-	1	2	-	2	7	-	-	-	-	-
Nan	30	-	-	-	-	-	-	-	-	-	-	-	-	-	-
Lampang	No observation														
Phrae	20	3	-	-	-	4	-	3	-	10	-	-	-	-	-
Mae Sariang	No observation														
Uttaradit	24	-	1	5	-	-	-	-	-	6	-	-	-	-	-
Nakhon Phanom	12	-	-	15	-	-	-	3	-	18	-	-	-		-
Udon Thani	10	-	1	11	6	1	-	1	-	20	-	-	-		-
Sakol Nakhon	16	-	1	8	2	2	1	-	-	14	-	-	-		-
Phitsanulok	13	2	-	-	5	10	-	-	-	17	-	-	-	-	
Mae Sot	21	-	-	1	-	8	-	-	-	9	-	-	-	-	-
Mukdahan	18	-	2	8	-	-	2	-	-	12	-	-	-	-	-
Phetchabun	29	-	-	-	-	1	-	-	-	1	-	-	-	-	-
Khon Kaen	21	-	5	2		-	2	-	-	9	-	-	-	-	-
Roi Et	9	-	5	3	7	-	5	-	1	20	1	-	-	-	-
Nakhon Sawan	12	-	-	-	-	13	-	-	-	13	-	-	-	-	-
Ubon Ratchathani	19	4	2	-	2	2	-	-	1	11	-	-	-	-	-
Nakhon Ratchasima	21	5	-	-	1	-	1	1	1	9	-	-	-	-	-
Surin	5	3	7	-	4	10	1	-	-	25	-	-	-		-
Lopburi	19	-	-	1	5	4	-	1	-	11	-	-	-	-	-
Suphanburi	2	1	4	1	-	22	-	-	-	28	-	-	-	-	-
Prachinburi	27	-	-	3	-	-	-	-	-	3	-	-	-	-	-
Kanchanaburi	12	-	-	1	1	-	-	-	16	18	-	-	-	-	-
Don Muang	2	2	1	17	6	2	-	-	-	28	-	-	-	-	-
Aranyaprathet	26	-	-	-	-	1	-	3	-	4	-	-	-	-	-
Chonburi	2	-	2	15	3	8	-	-		28	-	-	-	-	-
Sattahip	20	-	-	-	1	6	3	-	-	10	-	-	-	-	-
Chanthaburi	17	2	-	-	-	-	-	-	11	13	-	-	-	-	-
Hua Hin	24	-	-	-	-	1	-	4	1	6	-	-	-	-	-
Prachuap Khirikhan	12	-	-	-	-	1	4	11	2	18	-	-	-	-	-
Khlong Yai	3	12	14	1	-	-	-	-	-	27	-	-	-	-	-
Chumphon	13	4	-	1	2	4	1	3	2	17	-	-	-	-	-
Ranong	2	-	4	24	-	-	-	-	-	28	-	-	-	-	-
Ban Don	27	1	-	-	1	-	1	-	-	3	-	-	-	-	-
Nakhon Si Thammarat	9	2	-	1	1	2	2	8	5	21	-	-	-	-	-
Phuket	28	-	-	-	-	-	-	1	1	2	-	-	-	-	-
Kantang	30	-	-	-	-	-	-	-	-	-	-	-	-	-	-
Songkhla	13	-	1	1	3	5	5	2	-	16	1	-	-	-	-
Narathiwat	1	-	-	-	-	29	-	-	-	29	-	-	-	-	-

สถานี Station	ลมผิวพื้น Surface Winds														
	ทิศลม Wind Direction									กำลังลมตามมาตราโบฟอร์ต Wind Force in Beaufort Scale					
	ทำการตรวจเวลา ๑๐๐๐ Observation at 1000									ทำการตรวจเวลา ๑๐๐๐ Observation at 1000					
	Calm	N	NE	E	SE	S	SW	W	NW	1-3	4	5-6	7	8-9	> 9
Chiangrai	17	6	5	1	1	-	-	-	-	13	-	-	-	-	-
Mae Hongson	13	-	-	2	-	9	5	1	-	14	-	3	-	-	-
Chiangmai	7	2	1	1	4	13	2	-	-	23	-	-	-	-	-
Nan	13	-	-	6	-	11	-	-	-	17	-	-	-	-	-
Lampang	No observation														
Phrae	5	1	-	-	-	6	6	11	1	21	4	-	-	-	-
Mae Sariang	No observation														
Uttaradit	5	-	1	9	9	6	-	-	-	25	-	-	-	-	-
Nakhon Phanom	4	-	-	25	-	-	-	1	-	26	-	-	-	-	-
Udon Thani	5	3	-	9	4	3	2	-	4	24	1	-	-	-	-
Sakol Nakhon	5	3	-	13		5	4		-	25	-	-	-		-
Phitsanulok	-	-	-	1	6	22		-	1	30	-	-	-		-
Mae Sot	1	-	-	3	3	10	6	7	-	28	1	-	-		-
Mukdahan	5	-	1	16	1	1	3	3	-	25	-	-	-		-
Phetchabun	15	-	-	-	-	12	3	-	-	15	-	-	-		-
Khon Kaen	3	-	10	2	2	1	11	-	1	27	-	-			
Roi Et	-	-	5	1	12	-	11	-	1	30	-	-			
Nakhon Sawan	-	-	-	-	1	24	-	-	-	22	3	-	-	-	
Ubon Ratchathani	3	3	1	3	5	8	4	2	1	27	-	-	-	-	-
Nakohn Ratchasima	3	7	1	6	-	2	3	2	6	27	-	-	-	-	-
Surin	-	2	5	-	5	15	3	-	-	30	-	-	-	-	-
Lopburi	9	-	-	2	6	13	-	-	-	21	-	-	-		-
Suphanburi	-	5	-	1	-	21	3	-	-	30	-	-	-	-	-
Prachinburi	10	-	-	14	-	5	-	-	1	20	-	-	-	-	-
Kanchanaburi	5	-	-	1	1	2	-	3	18	25	-		-	-	
Don Muang	2	1	1	3	6	11	3	3	-	28	-	-	-	-	-
Aranyaprathet	3	3	2	2		3	-	17	-	27	-	-	-	-	-
Chonburi	-	-	2	2	2	12	7	3	2	25	5	-	-	-	-
Sattahip	20	-	-	1	1	4	3	1	-	9	1	-	-	-	-
Chanthaburi	10	2	1	1	-	7	8	-	1	18	1	1	-	-	-
Hua Hin	10	-	3	7	7	2	1	-	-	20	-	-	-	-	-
Prachuap Khirikhan	4	6	5	1	4	5	3	2	-	25	1	-	-	-	-
Khlong Yai	12	2	6	6	2	2	-	-	-	13	-	-	-	-	-
Chumphon	4	2	3	6	6	4	1	2	2	25	1	-	-	-	-
Ranong	5	2	3	11	1	1	1	4	2	25	-	-	-	-	-
Ban Don	10	3	3	1	1	5	7	-	-	20	-	-	-	-	-
Nakhon Si Thammarat	-	4	1	6	3	4	2	5	5	30	-	-	-	-	-
Phuket	14	-	3	6	-	-	-	5	2	16	-	-	-	-	-
Kantang	28	-	-	1	-	-	1	-	-	2	-	-	-	-	-
Songkhla	1	-	3	16	2	-	2	6	-	27	2	-	-	-	-
Narathiwat	4	-	18	1	-	7	-	-	-	22	4	-	-	-	-

สถานี Station	ลมผิวพื้น Surface Winds														
	ทิศลม Wind Direction									กำลังลมตามมาตราโบฟอร์ต Wind Force in Beaufort Scale					
	ทำการตรวจเวลา ๑๓๐๐ Observation at 1300									ทำการตรวจเวลา ๑๓๐๐ Observation at 1300					
	Calm	N	NE	E	SE	S	SW	W	NW	1-3	4	5-6	7	8-9	> 9
Chiangrai	5	4	1	1	3	8	6	2	-	25	-	-	-	-	-
Mae Hongson	9	1	-	2	-	13	5	-	-	15	3	3	-	-	-
Chiangmai	1	1	-	1	14	11	2	-	-	29	-	-	-	-	-
Nan	7	2	-	6	-	14	-	1	-	23	-	-	-		-
Lamphang						No observation									
Phrae	4	1	-	-	1	5	6	13	-	13	10	3	-	-	-
Mae Sariang						No observation									
Uttaradit	7	1	3	5	4	9	1	-	-	23	-	-	-	-	-
Nakhon Phanom	-	1	-	27		1	-	-	1	29	1	-	-	-	-
Udon Thani	1	2	3	4	7	4	3	2	4	29	-	-	-	-	-
Sakol Nakhon	5	4	1	11	-	3	4	-	2	25	-	-	-	-	-
Phitsanulok	1	-		2	4	17	2	3	1	29	-	-	-	-	-
Mae Sot	-	1	-	2	1	2	2	22	-	25	5	-	-	-	-
Mukdahan	4	-	1	14	3	1	5	1	1	26	-	-	-	-	-
Phetchabun	8	-	-	-	-	19	3	-	-	22	-	-	-	-	-
Khon Kaen	1	-	7	1	2	1	17	1	-	29		-	-	-	-
Roi Et	-	-	4	-	12	-	12	-	2	28	2	-	-	-	-
Nakhon Sawan	-	1	-	-	-	24	-	-	-	23	1	1	-	-	-
Ubon Ratchathani	3	4	2	1	1	7	-	5	-	27	-	-	-	-	-
Nakhon Ratchasima	4	8	1	4	2	4	2	4	1	24	1	-	-	-	-
Surin	-	3	4	-	5	13	5	-	-	30	-	-	-	-	-
Lopburi	10	-	-	1	8	9	2	-	-	18	2	-	-	-	-
Suphanburi	-	-	2	2	1	19	5	-	1	28	2	-	-	-	-
Prachinburi	6	-	-	6	-	10	4	-	4	23	1	-	-	-	-
Kanchanaburi	-	-		-	5	5	5	5	10	30	-	-	-	-	-
Don Muang		2	1	3	1	13	7	3	-	27	3	-	-	-	-
Aranyaprathet	2	4	4	2	1	3	1	13	-	28	-	-	-	-	-
Chonburi	1	-	1	1	-	4	3	19	1	22	6	1	-	-	-
Sattahip	17	-	-	-	1	10	2	-	-	13	-	-	-	-	-
Chanthaburi	4	2	-	1	-	12	11	-	-	25	1	-	-	-	-
Hua Hin	-	-	-	5	24	-	1	-	-	19	10	1	-	-	-
Prachuap Khirikhan	-	-	3	2	19	4	1	1	-	23	7	-	-	-	-
Khlong Yai	1	1	1	2	1	13	2	7	2	29	-	-	-	-	-
Chumphon	-	-	1	11	8	3	2	4	1	22	6	2	-	-	-
Ranong	1	1	2	4	1	1	1	11	8	26	3	-	-	-	-
Ban Don	2	14	6	3	-	4	1	-	-	27	-	1	-	-	-
Nakhon Si Thammarat	-	1	5	11	4	3	3	3	-	25	5	-	-	-	-
Phuket	9	-	2	10	1	1	-	4	3	21	-	-	-	-	-
Kantang	14	-	-	2	-	7	6	1	-	16	-	-	-	-	-
Songkhla	-	-	3	26	-	-	-	1	-	26	3	1	-	-	-
Narathiwat	-	-	29	1	-	-	-	-	-	5	23	2	-	-	-

สถานี Station	ลมผิวพื้น Surface Winds														
	ทิศลม Wind Direction									กำลังลมตามมาตราโบฟอร์ต Wind Force in Beaufort Scale					
	ทำการตรวจเวลา ๑๖๐๐ Observation at 1600									ทำการตรวจเวลา ๑๖๐๐ Observation at 1600					
	Calm	N	NE	E	SE	S	SW	W	NW	1-3	4	5-6	7	8-9	>9
Chiangrai	2	1	1	1	6	4	10	4	1	24	4	-	-	-	-
Mae Hongson	7	2	-	-	1	10	8	1	1	15	3	3	2	-	-
Chiangmai	6	2	-	-	7	7	4	1	3	24	-	-	-	-	
Nan	18	-	-	3	-	9	-	-	-	12	-	-	-	-	-
Lampang	No observation														
Phrae	3	1	-	1	3	10	6	6	-	22	5	-	-	-	-
Mae Sariang	No observation														
Uttaradit	5	-	2	5	10	6	-	2	-	24	1	-	-	-	-
Nakhon Phanom	1	-	-	24	-	1	-	3	1	29	-	-	-	-	-
Udon Thani	1	3	1	4	11	6	-	1	3	28	-	1	-	-	-
Sakol Nakhon	10	6	-	5	-	4	3	2	-	20	-	-	-	-	-
Phitsanulok	2	1	-	-	3	17	6	1	-	26	2	-	-	-	-
Mae Sot	-	1	-	1	-	-	5	23	-	17	13	-	-	-	-
Mukdahan	6	1	4	9	1	2	3	2	2	21	2	1	-	-	-
Phetchabun	8	-	-	1	-	29	1	-	-	18	4	-	-	-	-
Khon Kaen	4	-	7	-	1	3	13	1	1	26	-	-	-	-	-
Roi Et	-	-	4	-	13	-	10	1	2	28	1	1	-	-	-
Nakhon Sawan	-	-	-	1	-	24	-	-	-	22	2	1	-	-	-
Ubon Ratchathani	9	4	1	-	4	1	3	5	3	21	-	-	-	-	-
Nakhon Ratchasima	5	5	3	-	2	5	3	4	3	23	1	1	-	-	-
Surin	-	3	2	-	7	11	7	-	-	29	1		-	-	-
Lopburi	11	-	-	2	5	9	2	-	1	15	3	1	-	-	-
Suphanburi	-	1	2	1	1	22	2	-	1	27	3	-	-	-	-
Prachinburi	4	-	-	2	-	15	1	-	8	25	1	-	-	-	-
Kanchanaburi	2	1	-	-	7	6	7	3	4	28	-	-	-	-	-
Don Muang	-	-	3	1	-	23	1	1	1	23	7	-	-	-	-
Aranyaprathet	5	3	2	1	2	1	2	13	1	23	2	-	-	-	
Chonburi	2	1	-	-	2	11	12	2	-	17	9	2	-	-	-
Sattahip	9	-	-	-	2	17	2	-	-	20	1	-	-	-	-
Chanthaburi	3	3	-	-	-	6	18	-	-	26	1	-	-	-	-
Hua Hin	-	-	-	2	26	2	-	-	-	18	10	2	-	-	-
Prachuap Khirikhan	-	-	1	-	19	7	-	3	-	23	6	1	-	-	-
Klong Yai	9	-	1	2	1	7	1	6	3	20	1	-	-	-	-
Chumphon	1	-	-	11	10	4	-	3	1	19	9	1	-	-	-
Ranong	5	2	4	2	-	-	2	12	3	22	2	1	-	-	-
Ban Don	5	12	3	1	1	3	5	-	-	21	4	-	-	-	-
Nakhon Si Thammarat	-	1	6	16	1	2	1	-	3	28	2	-	-	-	-
Phuket	11	-	-	6	-	-	-	11	2	18	1		-	-	-
Kantang	11	-	-	2	-	8	7	2	-	18	1	-	-	-	-
Songkhla	-	-	10	17	-	-	-	3	-	19	5	6	-	-	-
Narathiwat	-	2	25	3	-	-	-	-	-	6	21	3	-	-	-

สถานี Station	จำนวนเมฆ Cloud Amount 0-8		ทรรศนะวิสัย Visibility 0-9		จำนวนฝนตก มม. Rainfall in mm.				จำนวนน้ำระเหย มม. Evaporation (piché) mm.		
	เวลา 0700	เวลา 1300	เวลา 0700	เวลา 1300	วันมีฝน Rainy day	จำนวนฝนตก Total Amount	มากที่สุดในวันหนึ่ง Heaviest in 24 hours จำนวน Amount	วันที่ Date	รวมทั้งเดือน Total for Month	มากที่สุดในวัน Greatest in one day	วันที่ Date
Chiangrai	3.6	3.7	4.6	5.7	10	199.5	42.4	23	-	-	-
Mae Hongson	5.0	3.7	5.5	5.6	7	75.6	25.0	30	-	-	-
Chiangmai	4.1	3.2	6.0	6.0	7	122.4	46.5	25	204.6	11.2	5
Nan	3.4	3.1	5.1	6.2	10	178.8	77.7	23	-	-	-
Lampang	No observation										
Phrae	7.4	7.3	6.2	6.9	9	99.5	54.1	22	-	-	-
Mae Sariang	No observation										
Uttaradit	4.4	3.4	6.6	6.7	8	236.8	139.7	5	108.3	5.3	1
Nakhon Phanom	7.7	7.4	5.1	5.7	10	52.8	14.9	13	-	-	-
Udon Thani	5.1	5.0	4.8	5.2	7	128.4	56.8	26	167.2	8.9	15
Sakol Nakhon	5.1	5.3	6.6	7.3	10	116.8	42.7	23	-	-	-
Phitsanulok	5.5	4.3	6.3	6.3	9	134.5	63.5	23	126.9	6.8	19
Mae sot	3.0	3.0	5.5	6.3	5	36.5	33.4	30	246.4	12.0	13
Mukdahan	5.8	6.0	6.1	6.7	9	63.3	20.9	13	-	-	-
Phetchabun	5.4	4.2	6.6	7.0	11	163.0	47.6	24	-	-	-
Khon Kaen	5.3	4.5	6.0	6.9	7	102.7	41.0	22	-	-	-
Roi Et	5.9	4.9	5.8	6.4	12	101.4	43.6	12	-	-	-
Nakhon Sawan	5.7	5.0	6.2	6.5	9	68.3	40.2	5	88.7	6.4	19
Ubon Ratchathani	5.7	4.8	6.1	6.2	10	70.3	29.8	24	-	-	-
Nakhon Ratchasima	5.0	5.6	5.6	7.2	6	25.5	13.3	30	160.6	9.0	18
Surin	6.5	6.7	6.5	6.6	10	118.2	31.2	19	-	-	-
Lopburi	4.9	5.3	6.0	6.8	7	92.0	31.2	29	-	-	-
Suphanburi	3.9	5.0	6.1	7.1	4	15.3	11.2	26	-	-	-
Prachinburi	7.4	7.2	5.7	6.7	11	50.9	17.0	9	-	-	-
Kanchanaburi	4.8	4.5	6.1	7.0	8	38.2	21.5	25	-	-	-
Don Muang	5.8	6.0	6.0	6.6	5	33.1	23.5	27	-		-
Aranyaprathet	3.1	3.8	7.4	7.9	9	109.1	69.5	25	209.8	11.5	19
Chonburi	5.4	5.4	4.9	5.6	14	145.9	49.8	7	-	-	-
Sattahip	4.9	5.1	5.8	5.9	12	41.4	14.0	30	131.4	6.4	18
Chanthaburi	6.5	6.1	4.4	6.1	8	126.4	63.5	30	106.2	5.3	19
Hua Hin	5.7	5.8	6.7	6.0	1	44.7	44.7	26	-	-	-
Prachuap Khirikhan	5.4	5.8	6.4	6.6	7	40.1	23.8	25	-	-	-
Khlong Yai	7.2	6.5	6.5	6.9	15	211.5	42.0	6	-	-	-
Chumphon	5.9	5.9	3.9	6.7	7	40.3	11.1	20	-	-	-
Ranong	6.8	7.1	5.6	7.0	12	236.1	75.8	26	-	-	-
Ban Don	4.9	6.0	4.4	6.6	10	74.6	18.3	3	76.2	4.4	19
Nakhon Si Thammarat	4.3	4.8	6.1	6.2	10	115.0	57.6	20	-	-	-
Phuket	5.2	5.5	6.4	7.3	12	131.9	40.8	5	-	-	-
Kantang	4.9	6.5	4.6	7.2	14	263.1	61.5	21	-	-	-
Songkhla	6.6	6.2	7.7	7.9	9	53.3	23.7	26	-	-	-
Narathiwat	5.4	5.3	5.6	7.5	9	30.3	6.8	21	-	-	-

สถานี Station	จำนวนวันที่มี Number of days with						
	○	◑	◐	●	⌓	≡	=
Chiangrai	0	14	16	0	30	0	21
Mae Hongson	0	8	20	2	18	0	3
Chiangmai	0	11	18	1	29	0	27
Nan	3	15	12	0	4	0	21
Lampang				No observation			
Phrae	0	0	16	14	24	1	23
Mae Sariang				No observation			
Uttaradit	0	14	16	0	29	0	22
Nakhon Phanom	0	0	15	15	2	1	21
Udon Thani	0	7	23	0	0	0	28
Sakol Nakhon	1	4	25	0	26	5	4
Phitsanulok	0	8	21	1	0	0	16
Mae Sot	0	17	12	1	1	0	27
Mukdahan	0	5	24	1	2	7	6
Phetchabun	0	9	21	0	29	0	10
Khon Kaen	0	7	23	0	0	0	2
Roi Et	0	8	19	3	0	2	18
Nakhon Sawan	0	5	16	4	18	2	10
Ubon Ratchathani	0	5	25	0	9	0	21
Nakhon Ratchasima	0	3	25	2	25	17	10
Surin	0	0	30	0	11	0	11
Lopburi	0	7	22	1	1	0	7
Suphanburi	0	7	23	0	5	2	25
Prachinburi	0	0	24	6	28	2	14
Kanchanaburi	0	5	25	0	1	0	24
Don Muang	0	3	27	0	30	0	28
Aranyaprathet	0	13	17	0	3	1	6
Chonburi	0	3	26	1	18	9	12
Sattahip	0	9	21	0	1	2	22
Chanthaburi	0	0	25	5	29	12	30
Hua Hin	0	3	26	1	30	0	8
Prachuap Khirikhan	0	4	25	1	28	0	14
Khlong Yai	0	0	20	10	2	10	12
Chumphon	0	3	25	2	27	3	26
Ranong	0	0	14	16	30	0	30
Ban Don	0	2	26	2	29	14	10
Nakhon Si Thammarat	0	10	19	1	25	0	13
Phuket	0	2	27	1	22	0	24
Kantang	0	0	30	0	0	6	15
Songkhla	0	0	27	3	29	1	5
Narathiwat	0	3	27	0	29	3	5

สถานี Station	จำนวนวันที่มี Number of days with					
	∞	△	↘	(↱)	↱	⋁
Chiangrai	21	0	14	12	9	0
Mae Hongson	11	0	13	12	12	1
Chiangmai	26	0	18	18	8	0
Nan	21	0	2	4	9	0
Lampang	No observation					
Phrae	21	0	22	15	7	0
Mae Sariang	No observation					
Uttaradit	23	1	17	15	12	0
Nakhon Phanom	24	0	18	11	20	0
Udon Thani	30	0	25	9	7	0
Sakol Nakhon	11	0	23	14	22	0
Phitsanulok	22	0	17	8	10	0
Mae Sot	26	0	17	8	9	0
Mukdahan	6	0	11	6	17	0
Phetchabun	7	0	21	0	20	0
Khon Kaen	5	0	26	15	17	0
Roi Et	23	0	16	8	14	0
Nakhon Sawan	12	0	21	11	13	0
Ubon Ratchathani	24	0	20	15	9	0
Nakhon Ratchasima	11	0	27	18	15	0
Surin	22	0	24	19	1	0
Lopburi	4	0	15	5	10	0
Suphanburi	24	0	18	14	5	0
Prachinburi	25	0	18	12	3	0
Kanchanaburi	25	0	25	16	7	0
Don Muang	21	0	21	7	12	0
Aranyaprathet	3	0	20	17	17	1
Chonburi	11	0	22	17	12	0
Sattahip	3	0	13	4	13	0
Chanthaburi	25	0	23	11	16	0
Hua Hin	28	0	20	11	2	0
Prachuap Khirikhan	13	0	16	11	4	0
Klong Yai	9	0	29	10	21	0
Chumphon	2	0	29	15	7	0
Ranong	15	0	19	21	10	0
Ban Don	2	0	17	21	26	0
Nakhon Si Thammarat	14	0	30	18	12	0
Phuket	12	0	20	5	8	1
Kantang	2	0	20	13	14	0
Songkhla	2	0	20	9	4	0
Narathiwat	5	0	15	3	9	0

รายงานฝนตกของบางสถานี ประจำเดือน เมษายน ๒๔๙๖
ซึ่งได้รับความเอื้อเฟื้อจากกรมเกษตรส่งมาให้

Rainfall Report of some selected stations for month of April 1953
Supplied through the courtesy of Dept. of Agriculture.

สถานีตรวจน้ำฝน Rainfall Station	จำนวนฝนตก Amount			ต่างจากปรกติ Departure mm.
	วันฝนตก Rainy day	2496 1953	2495 1952	
ภาคเหนือ Northern Part				
1. Chiangrai *	10	199.5	54.4	+ 122.3
2. Mae Hongson *	7	75.6	-	+ 43.7
3. Mae Sariang *	...	...	4.2	-
4. Chiangmai *	7	122.4	26.8	+ 72.8
5. Nan *	10	178.8	77.8	+ 93.4
6. Lampoon	...	...	-	-
7. Lampang *	...	...	48.8	-
8. Phrae *	9	99.5	13.8	+ 14.4
9. Uttaradit *	8	236.8	46.1	+ 154.9
ภาคอิสาน Northeastern Part				
1. Nong Khai	6	168.4	39.1	+ 33.3
2. Udon Thani *	7	128.4	28.1	+ 14.8
3. Sakol Nakhon *	10	116.8	45.3	+ 26.9
4. Khon Kaen *	7	102.7	17.1	+ 23.3
5. Maha Sarakham	4	85.0	-	+ 0.1
6. Roi Et *	12	101.4	24.2	+ 7.6
7. Mukdahan *	9	63.3	66.0	− 24.4
8. Chaiyaphum	4	124.0	-	+ 53.1
9. Ubon Ratchathani *	10	70.3	99.3	− 4.4
10. Sisaket	6	56.9	91.3	− 3.7
11. Buriram	5	104.0	57.0	+ 36.3
12. Nakhon Phanom *	10	52.8	29.7	− 32.5
13. Surin *	10	118.2	26.2	+ 50.4
14. Nakhon Ratchasima *	6	25.5	5.3	− 69.1
ภาคกลาง Central Part				
1. Sukho Thai	6	181.7	66.6	+ 115.2
2. Tak	3	9.5	28.1	− 43.4
3. Mae Sot *	5	36.5	17.5	− 5.6
4. Phitsanulok *	9	134.5	2.0	+ 57.4
5. Kamphaeng Phet	3	121.4	20.2	+ 72.5
6. Phichit	4	60.0	-	− 25.3
7. Nakhon Sawan *	9	68.3	19.8	+ 7.0
8. Loei	...	...	107.4	-

รายงานฝนตกของบางสถานี ประจำเดือน เมษายน ๒๔๙๖
ซึ่งได้รับความเอื้อเฟื้อจากกรมเกษตรส่งมาให้

Rainfall Report of some selected stations for month of April 1953
Supplied through the courtesy of Dept. of Agriculture.

สถานีตรวจน้ำฝน Rainfall Station	จำนวนฝนตก Amount			ต่างจากปรกติ Departure mm.
	วันฝนตก Rainy day	2496 1953	2495 1952	
9. Phetchabun *	11	163.0	39.8	+ 79.0
10. Uthai Thani	5	115.8	0.8	+ 29.5
11. Chainat	6	78.6	-	− 28.4
12. Singburi	4	66.1	-	− 19.9
13. Lopburi *	7	92.0	23.8	+ 1.5
14. Ang Thong	6	62.4	-	− 14.6
15. Saraburi	2	19.8	47.6	− 71.4
16. Suphanburi *	4	15.3	22.2	− 86.9
17. Ayutthaya	3	9.5	23.1	− 88.7
18. Nakhon Nayok	6	67.1	43.2	− 35.2
19. Pathum Thani	7	103.5	119.9	− 5.4
20. Kanchanaburi *	8	38.2	68.7	− 33.8
21. Nonthaburi	4	21.5	74 8	− 33.9
22. Nakhon Pathom	-	-	70.3	− 51.7
23. Don Muang *	5	33.1	92.2	− 95.5
24. Thonburi	3	29.9	4.0	− 37.0
25. Bangkok *	5	28.9	64.1	− 72.7
26. Samut Prakan	4	77.6	15.3	− 19.9
27. Samut Sakhon	4	142.6	83.9	+ 57.2
28. Samut Songkhram	1	20.0	23.6	− 46.1
ภาคบูรพา Eastern Part				
1. Prachinburi *	11	50.9	97.4	− 89.7
2. Aranyaprathet *	9	109.1	76.5	− 9.5
3. Chachoengsao	4	39.8	197.0	− 44.6
4. Chonburi *	14	145.9	88.4	+ 66.9
5. Sattahip *	12	41.4	32.3	− 75.7
6. Rayong	1	6.4	97.0	− 90.0
7. Chanthaburi *	8	126.4	127.7	− 30.5
8. Trat	4	223.9	96.3	+ 62.8
ภาคใต้ Southern Part				
1. Ratburi	3	49.5	-	− 5.8
2. Phetburi	-	-	-	− 63.8
3. Hua Hin *	1	44.7	26.0	− 36.9
4. Prachuap Khirikhan *	7	40.1	5.8	− 53.9
5. Chumphon *	7	40.3	65.9	− 101.2
6. Ranong *	12	236.1	123.4	− 24.9

รายงานฝนตกของบางสถานี ประจำเดือน เมษายน ๒๔๙๖
ซึ่งได้รับความเอื้อเฟื้อจากกรมเกษตรส่งมาให้

Rainfall Report of some selected stations for month of April 1953.
Supplied through the courtesy of Dept. of Agriculture.

สถานีตรวจน้ำฝน Rainfall Station	จำนวนฝนตก Amount			ต่างจากปรกติ Departure mm.
	วันฝนตก Rainy day	2496 1953	2495 1952	
7. Bandon *	10	74.6	87.9	— 34.6
8. Surat Thani	...	...	...	-
9. Phangnga	21	169.5	44.0	— 113.6
10. Nakhon Si Thammarat *	10	115.0	153.6	— 70.6
11. Krabi	11	139.5	38.7	— 4.6
12. Phuket *	12	131.9	193.3	— 27.5
13. Phatthalung	4	74.4	240.8	— 18.1
14. Trang	7	116.3	49.2	— 86.5
15. Songkhla *	9	53.3	61.7	— 50.5
16. Pattani	1	16.8	-	— 22.8
17. Satun	8	130.8	361.4	— 73.4
18. Yala	1	19.3	34.5	— 91.1
19. Narathiwat *	9	30.3	53.9	— 76.8

* ผลการตรวจของสถานีตรวจอากาศ กรมอุตุนิยมวิทยา
Data from Meteorological Department

— ไม่มีฝนตก No Rainfall

... ไม่ได้รับรายงาน No Report

× × ไม่มีเครื่องวัดฝน No Raingauge

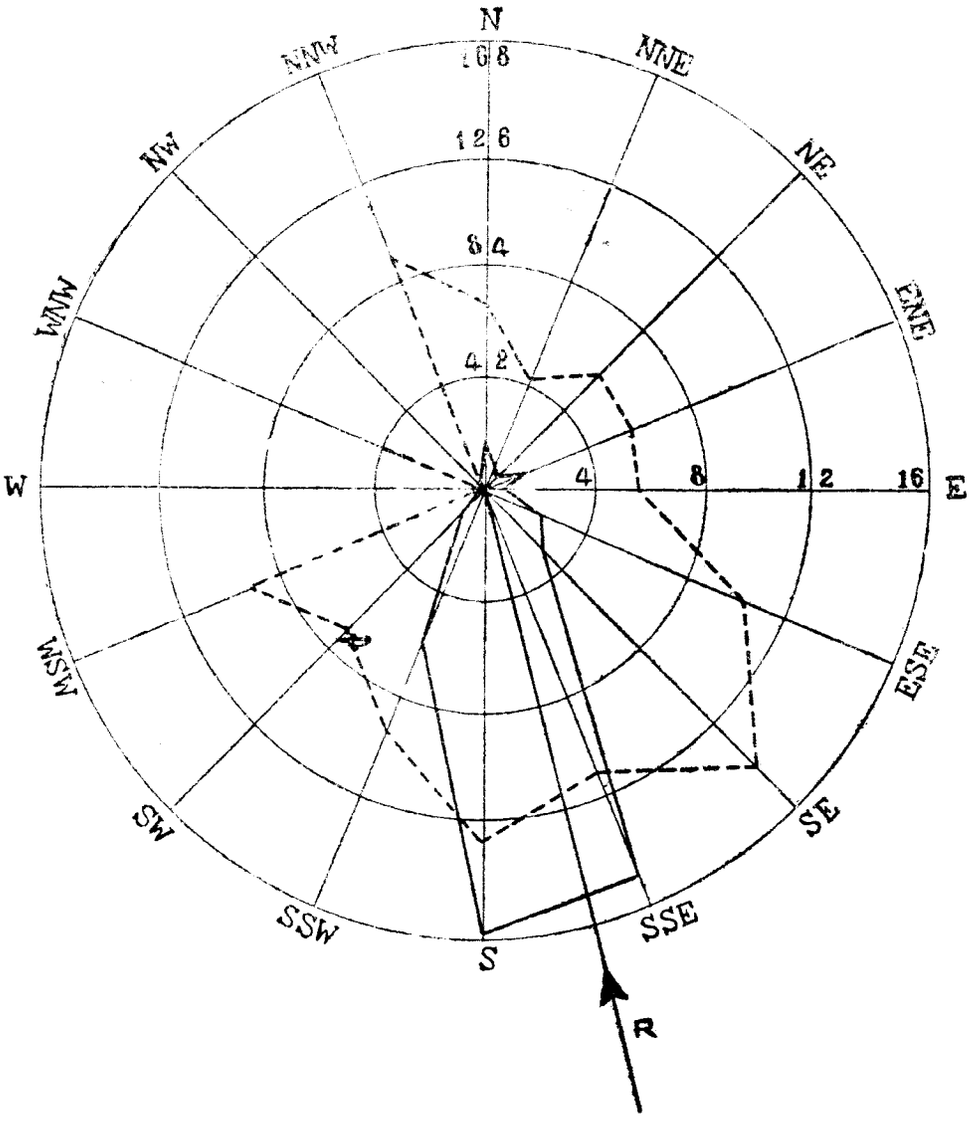

ผลสรุปการตรวจลมรายชั่วโมงของสถานี กลางกรุงเทพ ฯ

Wind-Rose of Bangkok

เดือน เมษายน ๒๔๙๖ ทิศร่วม (Resultant Direction) S 14° 37′ E April 1953

ทิศ Direction		N	NNE	NE	ENE	E	ESE	SE	SSE	S	SSW	SW	WSW	W	WNW	NW	NNW	Calm
ความถี่	ชม. Hrs.	18	9	6	16	7	24	32	156	166	60	11	3	-	2	-	3	207
Frequency	%	2.5	1.3	0.8	2.2	1.0	3.3	4.4	21.7	23.1	8.3	1.5	0.4	-	0.3	-	0.4	28.8
ความเร็วรวม Distance Travelled	กม. Km.	118.0	37.9	34.6	90.9	39.5	245.8	447.2	1697.4	2084.5	553.8	77.1	27.2	-	8.0	-	26.9	-
ความเร็วเฉลี่ย Mean Velocity	กม./ชม. Km/hr.	6.6	4.2	5.8	5.7	5.6	10.2	14.0	10.9	12.6	9.2	7.0	9.1	-	4.0	-	9.0	-

——— เส้นความถี่ของลมในทิศต่าง ๆ เป็นจำนวนชั่วโมง

- - - - - ความเร็วลมเฉลี่ยเป็น กม./ชม. ในทิศต่าง ๆ

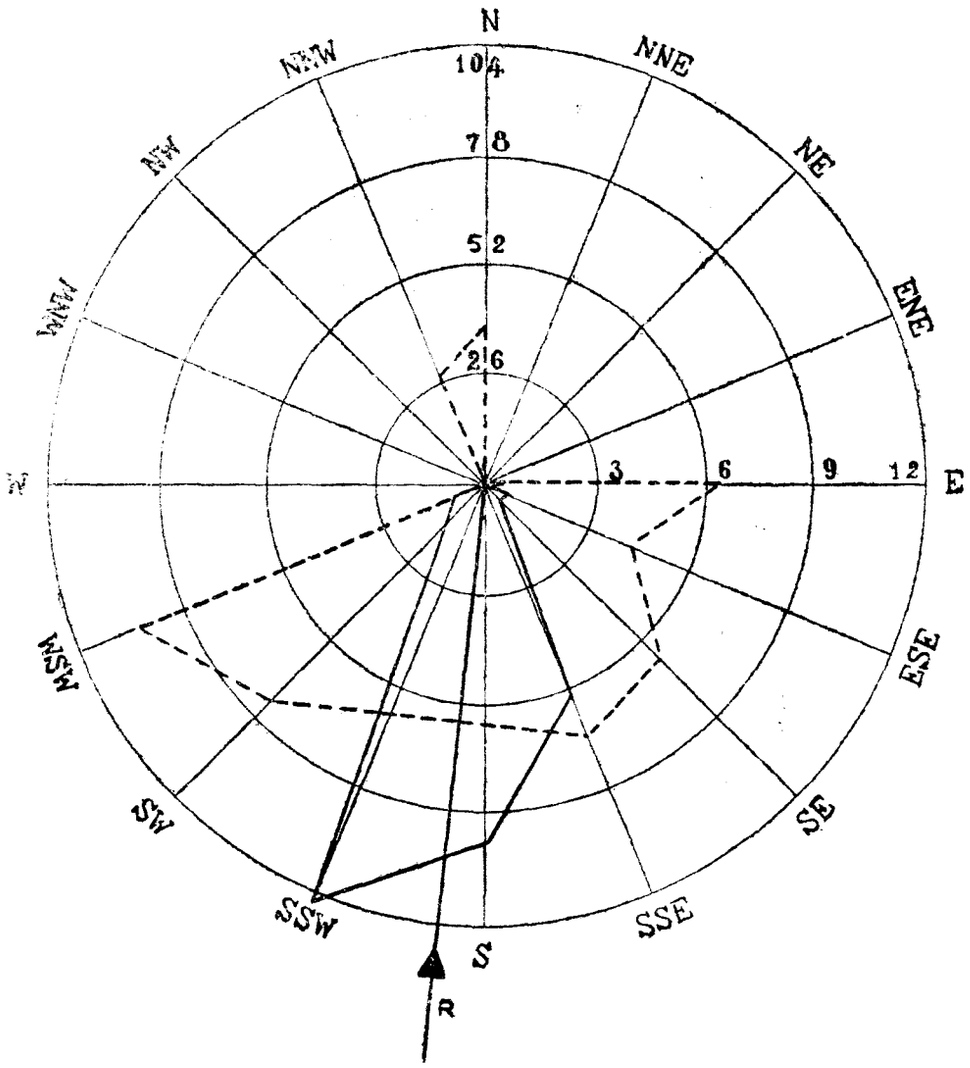

ผลสรุปการตรวจลมรายชั่วโมงของสถานี สัตหีบ

Wind-Rose of Sattahib

เดือน เมษายน ๒๔๙๖ ทิศร่วม (Resultant Direction) S 5° 44′ W April 1953

ทิศ Direction		N	NNE	NE	ENE	E	ESE	SE	SSE	S	SSW	SW	WSW	W	WNW	NW	NNW	Calm
ความถี่	ชม. Hrs.	6	-	-	-	1	7	5	53	84	105	12	7	-	-	-	2	437
Frequency	%	0.8	-	-	-	0.1	1.0	0.7	7.4	11.7	14.6	1.7	1.0	-	-	-	0.3	60.8
ความเร็วรวม Distance Travelled	กม. Km.	25.6	-	-	-	6.4	30.4	33.6	384.3	545.9	700.8	98.3	70.4	-	-	-	6.4	-
ความเร็วเฉลี่ย Mean Velocity	กม. Kn/hr.	4.3	-	-	-	6.4	4.3	6.7	7.3	6.5	6.7	8.2	10.1	-	-	-	3.2	-

——————— เส้นความถี่ของลมในทิศต่าง ๆ เป็นจำนวนชั่วโมง

- - - - - - - - ความเร็วลมเฉลี่ยเป็น กม./ชม. ในทิศต่าง ๆ

หมายเหตุ : มีผลการตรวจ ๗๑๙ ชั่วโมง

Note : Observation for 719 hours onhy

บัญชีรายการที่ตั้งสถานีตรวจอากาศชายทะเล

List of Coastal Meteorological Stations with their Geographical Positions

สถานี Station	ตำบลที่ของสถานี Geographical Positions						สูงเป็นเมตร Altitude in m.	หมายเหตุ Remarks
	แลต. น. Lat N.			ลอง. อ. Long. E.				
สันดอน San Don	13°	26'	31"	100°	36'	16"	19.0	
เกาะช้าง Koh Chang	12°	30'	56"	100°	57'	33"	150.0	
เกาะไผ่ Koh Phai	12°	55'	51"	100°	40'	25"	144.0	
แหลมสิงห์ Laem Sing	12°	28'	07"	102°	03'	43"	82.4	
เกาะปราบ Koh Prap	09°	13'	20"	99°	15'	25"	78.0	
หินสัมปะยื่อ Hin Sumpayue	13°	11'	55"	100°	48'	07"	11.3	
แหลมตาชี Laem Ta Chi	06°	57'	00"	101°	17'	36"	29.4	
เกาะตะเภาน้อย Koh Tapau Noi	07°	49'	49"	98°	25'	37"	55.0	
ระยอง Rayong	12°	39'	37"	101°	16'	26"	18.5	
แหลมงอบ Laem Ngob	12°	10'	10"	102°	23'	46"	11.0	
หลังสวน Lang Suan	09°	56'	32"	99°	09'	45"	14.0	

สรุปผลการตรวจอุตุนิยมวิทยาของสถานีตรวจอากาศชายทะเล ประจำเดือน เมษายน พ.ศ. ๒๔๙๖

Summary of Meteorological Observations for Coastal Stations for month of April 1953

สถานี Station	จำนวนเมฆ Cloud Amount	ลมผิวพื้น Surface Wind								
		ทิศร่วม R.S. ๐๗๐๐	ความแน่ทิศ S.D. % ๐๗๐๐	ทิศร่วม R.S. ๑๓๐๐	ความแน่ทิศ S.D. % ๑๓๐๐	ทิศร่วม R.S. ๑๕๐๐	ความแน่ทิศ S.D % ๑๕๐๐	ทิศลมที่พัดมากที่สุด Dominating Wind	กำลังลมเฉลี่ย Average force Bf. Scale	กำลังลมแรงที่สุด Maximum Force of Wind
สันดอน San Don	5.1	S8°W	50	S1°E	82	S1°E	92	S	2.9	6
เกาะจวง Koh Chuang	4.5	S37°W	66	S39°W	84	S23°W	82	SW	3.0	5
เกาะไผ่ Koh Phai					No data					
แหลมสิงห์ Laem Sing	6.3	N1°E	39	S63°W	88	S55°W	80	SW	2.3	4
เกาะปราบ Koh Prap	3.6	S4°E	95	N20°E	66	S82°E	50	S	1.3	5
หินสัมปะยื่อ Hin Sumpayue					No data					
แหลมตาชี Laem Ta Chi	6.3	S32°W	86	N63°E	100	N82°E	70	E	2.8	5
เกาะตะเภาน้อย Koh Tapan Noi	5.3	N27°E	44	S74°E	48	N85°W	39	E	1.3	4
ระยอง Rayong	5.3	N84°E	30	S39°W	84	S39°W	89	SW	2.1	4
แหลมงอบ Laem Ngob	4.5	N77°E	60	S17°E	55	S36°E	45	NE	2.6	6
หลังสวน Lang Suan	3.7	S	7	S84°E	59	S86°E	46	E	0.5	3

สถานี Station	จำนวนวันที่ Number of days with												หมายเหตุ Remarks
	ท้องฟ้าไม่มีเมฆ Cloudless Sky	ท้องฟ้ามีเมฆบางส่วน Partly Cloudy Sky	ท้องฟ้ามีเมฆมาก Cloudy Sky	ท้องฟ้ามีเมฆเต็ม Overcast	หมอก Fog	ฟ้าหรี่ Haze	ฟ้าแลบ Lightning	ฟ้าร้อง Thunder	ฝนลอง Drizzle	ฝน Rain	พายุฟ้าคนอง Thunder storm	พายุน้ำ Water Spout	
สันดอน San Don	--	7	23	--	--	16	14	10	1	4	--	--	
เกาะรวง Koh Chuang	--	16	14	--	16	4	9	18	--	5	2	--	
เกาะไผ่ Koh Phai	No data												
แหลมสิงห์ Laem Sing	--	2	27	1	26	--	18	22	7	6	--	--	
เกาะปราบ Koh Prap	--	19	11	--	--	15	2	9	1	7	--	--	
หินสัมปะยื้อ Hin Sampayue	No data												
แหลมตาชี Laem Ta Chi	--	4	24	2	--	7	24	15	3	5	--	--	
เกาะตะเภาน้อย Koh Tapau Noi	--	13	14	3	--	13	10	7	1	9	--	--	
ระยอง Rayong	--	6	24	--	--	26	1	2	--	5	--	--	
แหลมงอบ Laem Ngob	--	12	16	2	--	17	25	25	8	10	--	--	
หลังสวน Lang Suan	--	25	5	--	--	27	--	--	--	2	--	--	

สรุปผลการตรวจอุตุนิยมวิทยาของสถานีชายทะเล ประจำเดือน เมษายน พ.ศ. ๒๔๙๖ ลักษณะทะเลและคลื่นใต้น้ำ

Summary of Meteorological Observations for Coastal Stations for month of April 1953 State of Sea and Swell

สถานี Station	จำนวนวันที่ Number of days with									หมายเหตุ Remarks
	ทะเลราบ Calm Sea	ทะเลเรียบ Smooth Sea	คลื่นเล็กน้อย Slight Sea	คลื่นปานกลาง Moderate Sea	คลื่นจัด Rough Sea	คลื่นจัดมาก Very Rough Sea	คลื่นใหญ่ High Sea	คลื่นใหญ่มาก Very high Se	คลื่นใต้น้ำ Swell	
สันดอน San Don	--	25	5	--	--	--	--	--	30	
เกาะจวง Koh Chuang	--	23	7	--	--	--	--	--	27	
เกาะไผ่ Koh Phai	No data									
แหลมสิงห์ Laem Sing	--	7	23	--	--	--	--	--	30	
เกาะปราบ Koh Prap	--	23	7	--	--	--	--	--	19	
หินสัมปะยื่อ Hin Sumpayue	No data									
แหลมตาชี Laem Ta Chi	--	30	--	--	--	--	--	--	15	
เกาะตะเภาน้อย Koh Tapau Noi	2	28	--	--	--	--	--	--	28	
ระยอง Rayong	--	--	22	8	--	--	--	--	30	
แหลมงอบ Laem Ngob	--	24	6	--	--	--	--	--	30	
หลังสวน Lang Suan	19	11	--	--	--	--	--	--	--	

กรมอุตุนิยมวิทยา แห่งราชนาวี

METEOROLOGICAL DEPARTMENT
ROYAL THAI NAVY

พลเรือโท จรูญ วิชยาภัย บุนนาค
เจ้ากรม
Vice Admiral Charoon Vichayapai Bunnag R.T.N.,
Director.

รายงานอุตุนิยมวิทยาประจำเดือน

ปีที่ ๑๘ ฉบับที่ ๕

พฤษภาคม ๒๔๙๖

รวบรวมขึ้นตามคำสั่งผู้บัญชาการทหารเรือ

MONTHLY METEOROLOGICAL BULLETIN

Vol. 18 Part 5

May 1953

Prepared by order of the Commander in Chief of the Royal Thai Navy
Bangkok, Thailand.

พิมพ์ที่โรงพิมพ์กรมอุทกศาสตร์

กรมอุตุนิยมวิทยา แห่งราชนาวี

METEOROLOGICAL DEPARTMENT
ROYAL THAI NAVY

พลเรือโท จรูญ วิชยาภัย บุนนาค
เจ้ากรม
Vice Admiral Charoon Vichayapai Bunnag R.T.N.,
Director.

รายงานอุตุนิยมวิทยาประจำเดือน

ปีที่ ๑๘ ฉบับที่ ๕

พฤษภาคม ๒๔๙๖

รวบรวมขึ้นตามคำสั่งผู้บัญชาการทหารเรือ

MONTHLY METEOROLOGICAL BULLETIN

Vol. 18 Part 5

May 1953

Prepared by order of the Commander in Chief of the Royal Thai Navy
Bangkok, Thailand.

พิมพ์ที่โรงพิมพ์กรมอุทกศาสตร์

สารบาญ
INDEX

หน้า

Page

คำนำ Introduction .... ก A

บัญชีแสดงรายการที่ตั้งสถานีตรวจอากาศ List of Meteorological Stations with their Geographical Positions 1

สมพ้าอากาศ A Summary 2

รายงานผลการตรวจรายชั่วโมงประจำเดือนของสถานีกลางกรุงเทพ ฯ สำหรับ

Hourly values for Central Stations, Bangkok of

ความกดอากาศ Pressure

อุณหภูมิ Temperature

ความชื้นสัมพัทธ์ Relative Humidity

ลม Surface Winds

ฝน Rainfall 4

รายงานผลการตรวจเฉพาะเวลา 0700 1000 1300 1600

Observations at fixed hours of

ทรรศนวิสัย Visibility

จำนวนเมฆ Amount of Clouds

ชนิดของเมฆ Form of Clouds 10

รายงานค่าเฉลี่ยประจำวันและประจำเดือนของผลการตรวจอุตุนิยมต่าง ๆ และสรุป

ผลการตรวจประจำเดือนของสถานีกลางกรุงเทพ ฯ

Daily and Monthly values of Meteorological Elements and Monthly

Summary of Central Stations, Bangkok 12

สรุปผลการตรวจอุตุนิยมประจำเดือนของบางสถานี Summary of Observations of some selected Stations 14

รายงานฝนประจำเดือน Monthly Rainfall report 26

สรุปผลการตรวจลมประจำเดือนของสถานีกลางกรุงเทพ ฯ

Wind-rose of Central Station, Bangkok 29

สรุปผลการตรวจลมประจำเดือนของสถานีสัตหีบ

Wind-rose of Sattahip 30

สรุปผลการตรวจอุตุนิยมวิทยาของสถานีชายทะเล

Summary of Meteorological Observations for Coastal Stations 31

คำนำ

PREFACE

๑. สถานีตรวจอากาศกลางกรุงเทพฯ แห่งกองสถานีตรวจอากาศ กรมอุตุนิยมวิทยา ตั้งอยู่ที่ถนนสุขุมวิทย์ จังหวัดพระนคร ในแลต. ๑๓° ๔๔' น. ลอง. ๑๐๐° ๓๐' อ. สูงของบาโรเมตรจากระดับทะเล ๑๖.๓๗ เมตร เวลาที่ใช้ในการตรวจอุตุนิยมวิทยาใช้เวลากรุงเทพฯ และมีการตรวจอุตุนิยมวิทยาทุกชั่วโมง สำหรับสถานีอื่นๆ ได้มีรายการแจ้งอยู่ในตารางแล้ว และส่วนมากทำการตรวจวันละ ๘ เวลาเท่านั้น

The Central Meteorological Station in Bangkok is situated at Lat. 13° 44' N., Long. 100° 30' E., height of barometer, 16.37 metres above Mean Sea-level. For all readings local standard time is used (105th. degree M.E.G.) and hourly observations are maintained. For other stations generally eight observations are made at 3 hour intervals from 0100 to 2200.

๒. ความกดอากาศได้แก้อุณหภูมิ แลตติจูด และระดับทะเลแล้ว

Barometric readings are corrected for temperature, latitude and Mean Sea-level.

๓. ทิศและความเร็วลมเป็นรายชั่วโมง ตรวจโดยเครื่องวัดลมชนิดอัตโนมัติแบบไดนส์

Hourly directions and velocities of the wind are taken from the record sheets of the Dines Pressure Tube Anemograph.

๔. เธอร์โมเมตรทุกชนิดได้ติดตั้งไว้ในเรือนเธอร์โมเมตรแบบสเตเวนสัน

All thermometers are installed in Stevenson Screen.

๕. เครื่องหมายลมฟ้าอากาศและปรากฏการณ์บางอย่างในอุตุนิยมวิทยา ในช่องหมายเหตุลมฟ้าอากาศ ใช้แบบสากล มีความหมายดังต่อไปนี้

International Symbols are used in registering the state of weather and other meteorological phenomena.

ท้องฟ้าไม่มีเมฆ Clear

ท้องฟ้ามีเมฆบางส่วน Partly cloudy

ท้องฟ้ามีเมฆมาก Cloudy

ท้องฟ้ามีเมฆเต็ม Overcast

ฟ้าหรัวแห้ง ทรรศนวิสัยเกินกว่า 1000 เมตร Haze

ฟ้าแลบในระยะไกล Lightning

ฟ้าหรัวชื้น (หมอกบาง) ทรรศนวิสัยตั้งแต่ 1000 เมตร ขึ้นไป Mist

หมอก ทรรศนวิสัยต่ำกว่า 1000 เมตร Fog

พายุฝน Squall

ละอองฝน Drizzle

ฝน Rain

ฝนผ่าน Shower

ฝนผ่านหรือฝนที่มีลูกเห็บเล็กน้อยหรือปานกลาง Showers with slight or moderate hail

พายุฟ้าคะนอง Thunderstorm

พายุฟ้าคะนองอย่างอ่อนมีฝน Slight thunderstorm

พายุฟ้าคะนองอย่างอ่อนมีลูกเห็บ Slight thunderstorm with hail

พายุฟ้าคะนองอย่างปานกลางมีฝน Moderate thunderstorm

พายุฟ้าคะนองอย่างปานกลางมีลูกเห็บ Moderate thunderstorm with hail

พายุฟ้าคะนองอย่างแรงมีฝน Heavy thunderstorm

พายุฟ้าคะนองอย่างแรงมีลูกเห็บ Heavy thunderstorm with hail

พายุฟ้าคะนองไม่ผ่านสถานี Distant Thunderstorm

อาทิตย์ทรงกลด Solar halo

จันทร์ทรงกลด Luna corona

ลูกเห็บ Hail

น้ำค้าง Dew

กรมอุตุนิยมวิทยา แห่งราชนาวี

กรุงเทพฯ ๑๓ เมษายน พ.ศ. ๒๕๐๐

พลเรือโท จรูญ วิชยาภัย บุนนาค

เจ้ากรม

Meteorological Department,

Royal Thai Navy,

Bangkok, 13th April 1957

Charoon V. Bunnag.

Vice Admiral R.T.N.

Director.

บัญชีแสดงรายการที่ตั้งสถานีตรวจอากาศ

List of Meteorological Stations with their Geographical Positions.

สถานี Station	ตำบลที่ตั้งสถานี Geographical Positions แลต. Lat. °	น. N. ′	ลอง. Long. °	อ. E. ′	สูงเป็นเมตร Alt. in m.
Chiangrai	19	55	99	50	416
Mae Hongson	19	18	97	50	271
Chiangmai	18	47	98	59	314
Nan	18	47	100	47	201
Lampang	18	15	99	30	243
Phrae	18	10	99	50	157
Mae Sariang	18	10	97	50	314
Uttaradit	17	37	100	08	63
Nakhon Phanom	17	30	104	20	140
Ubon Thani	17	26	102	46	178
Sakol Nakhon	17	10	104	09	6[illegible]
Phitsanulok	16	50	100	16	5[illegible]
Mae Sot	16	40	98	33	210
Mukdahan	16	33	104	44	138
Phetchabun	16	25	101	08	114
Khon Kaen	16	20	102	51	157
Roi Et	16	03	103	41	140
Nakhon Sawan	15	48	100	10	28
Ubon Ratchathani	15	15	104	53	1[illegible]3
Nakhon Ratchasima	14	58	102	07	181
Surin	14	53	103	29	145
Lopburi	14	48	100	37	13
Suphanburi	14	30	99	50	7
Prachinburi	14	10	101	10	7
Kanchanaburi	14	01	99	32	28
Don Muang	13	55	100	36	10
Aranyaprathet	13	42	102	35	44
Chonburi	13	22	100	59	6
Sattahip	12	39	100	53	55
Chanthaburi	12	37	102	07	5
Hua Hin	12	34	100	48	3
Prachuap Khirikhan	11	48	99	48	5
Klong Yai	11	47	102	53	4
Chumphon	10	27	99	15	3
Ranong	09	58	98	38	35
Pan Don	09	08	99	18	3
Nakhon Si Thammarat	08	25	99	58	5
Phuket	07	58	98	24	3
Kantang	07	24	99	31	3
Songkhla	07	11	100	37	4
Narathiwat	06	26	101	50	4

ลมฟ้าอากาศในเดือน พฤษภาคม พ.ศ. ๒๔๙๖ โดยสังเขป

ลักษณะลมฟ้าอากาศ

สัปดาห์แรก ปรากฏความกดอากาศสูงแห่งทวีปกำลังอ่อนปกคลุมประเทศจีน ทะเลเหลือง ทะเลญี่ปุ่น และฝั่งตะวันตกของเกาะญี่ปุ่น ลมทั่วไปกำลังอ่อน

สัปดาห์ที่สอง แนวร่องความกดต่ำพาดจากหย่อมความกดต่ำตอนเหนือสุดของฮ็อกไกโดมาทางทิศใต้ ตรงไปยังศูนย์กลางฟิลิปปินส์ซึ่งอยู่ทางทิศตะวันตกของโอกินาวา แล้วโค้งไปทางทิศตะวันตกเฉียงใต้สู่อินโดจีน ลมกำลังอ่อน

สัปดาห์ที่สามและสี่ ระบบความกดต่ำปกคลุมตอนเหนือประเทศไทย และเคลื่อนที่ไปทางตะวันออก

ค่าของอุณหภูมิสำหรับเดือนนี้ เมื่อเปรียบเทียบกับเดือนที่แล้วอยู่ในระดับลดต่ำลง ยอดสูงสุดของอุณหภูมิเดือนนี้วัดได้ ๔๐.๒° ซ. (๑๐๔.๔° ฟ.) ที่อุตรดิตถ์ และต่ำสุด ๑๘.๓° ซ. (๖๔.๙° ฟ.) ที่เชียงราย

ปริมาณของฝนเดือนนี้ดีมากขึ้นกว่าเดือนที่แล้ว เนื่องจากประมาณปลายสัปดาห์ที่สามมรสุมทิศตะวันตกเฉียงใต้เริ่มเข้าสู่ประเทศไทยแล้ว

จำนวนฝนตกมากในวันใดใน ๒๔ ชม.

หัวหิน เมื่อวันที่ ๘ วัดได้ ๑๔๐.๑ มม. (๕.๕๕")

จันทบุรี เมื่อวันที่ ๑ วัดได้ ๑๐๒.๑ มม. (๔.๐๒")

Summary of Weather Condition During May 1953

The first week of the month began with a weak high pressure over China, the Yellow Sea, the Sea of Japan and the west coast of Japan. Surface wind was generally light.

In the second week, a trough extended from the low cell over the northern tip of Hokaido southward to a depression centre to the west of Okinawa, through Bashi Channel thence westward into Indochina. Surface wind remained light generally.

In the third and fourth week, low pressure system covered the northern part of Thailand.

Mean temperature of this month was lower than that of the previous month throughout Thailand. The highest record was 40.2°C. (104.4°F.) at Uttaradit and lowest 18.3° (64.9°F.) at Chiangrai.

Rainfall was generally increased and well distributed throughout the country. The southwest monsoon had bursted towards the end of the third week. The maximum amount of rainfall in 24 hours:-

Hua Hin	on the 8th	141.1 mm.	(5.55")
Chanthaburi	on the 6th	102.1 mm.	(4.02")

กรุงเทพ ฯ พฤษภาคม ๒๔๖๖ Bangkok May 1953

ความกดอากาศรายชั่วโมงประจำวันเป็นมิลลิบาร์ ๑๐๐๐ + จำนวนในตาราง

Barometric Pressure in Millibars 1000 + The number in the table

เวลา / วันที่	เวลากรุงเทพ ฯ 1	2	3	4	5	6	7	8	9	10	11	12	Date
1	09.98	09.15	[illegible]	[illegible]	[illegible]	[illegible]	[illegible]	[illegible]	[illegible]	[illegible]	10.78	09.58	1
2	10.78	10.05	[illegible]	[illegible]	[illegible]	[illegible]	[illegible]	[illegible]	[illegible]	[illegible]	[illegible]	10.48	2
3	09.18	10.38	[illegible]	[illegible]	[illegible]	[illegible]	[illegible]	[illegible]	11.18	11.18	[illegible]	10.51	3
4	10.14	[illegible]	[illegible]	[illegible]	[illegible]	[illegible]	[illegible]	[illegible]	[illegible]	[illegible]	[illegible]	10.14	4
5	09.98	[illegible]	[illegible]	[illegible]	[illegible]	[illegible]	[illegible]	[illegible]	[illegible]	[illegible]	[illegible]	10.38	5
6	10.14	[illegible]	[illegible]	[illegible]	[illegible]	[illegible]	[illegible]	[illegible]	[illegible]	[illegible]	10.44	09.41	6
7	07.84	[illegible]	[illegible]	[illegible]	[illegible]	[illegible]	[illegible]	[illegible]	[illegible]	[illegible]	[illegible]	08.54	7
8	08.38	[illegible]	[illegible]	[illegible]	[illegible]	[illegible]	[illegible]	[illegible]	[illegible]	[illegible]	[illegible]	[illegible]	8
9	07.89	[illegible]	[illegible]	[illegible]	[illegible]	[illegible]	[illegible]	[illegible]	[illegible]	[illegible]	[illegible]	[illegible]	9
10	09.18	[illegible]	[illegible]	[illegible]	[illegible]	[illegible]	[illegible]	[illegible]	[illegible]	[illegible]	[illegible]	07.52	10
11	08.51	07.74	[illegible]	[illegible]	[illegible]	[illegible]	[illegible]	[illegible]	[illegible]	[illegible]	[illegible]	[illegible]	11
12	08.14	[illegible]	[illegible]	[illegible]	[illegible]	[illegible]	[illegible]	[illegible]	[illegible]	[illegible]	[illegible]	07.34	12
13	07.98	07.74	[illegible]	[illegible]	[illegible]	[illegible]	[illegible]	[illegible]	[illegible]	[illegible]	[illegible]	[illegible]	13
14	09.28	[illegible]	[illegible]	[illegible]	[illegible]	[illegible]	[illegible]	[illegible]	[illegible]	[illegible]	[illegible]	[illegible]	14
15	09.74	[illegible]	[illegible]	[illegible]	[illegible]	[illegible]	[illegible]	[illegible]	[illegible]	[illegible]	[illegible]	[illegible]	15
16	09.28	[illegible]	[illegible]	[illegible]	[illegible]	[illegible]	[illegible]	[illegible]	[illegible]	[illegible]	[illegible]	[illegible]	16
17	09.34	[illegible]	[illegible]	[illegible]	[illegible]	[illegible]	[illegible]	[illegible]	[illegible]	[illegible]	[illegible]	[illegible]	17
18	09.74	[illegible]	[illegible]	[illegible]	[illegible]	[illegible]	[illegible]	[illegible]	[illegible]	[illegible]	[illegible]	26.68	18
19	09.84	[illegible]	[illegible]	[illegible]	[illegible]	[illegible]	[illegible]	[illegible]	[illegible]	[illegible]	[illegible]	[illegible]	19
20	09.89	[illegible]	[illegible]	[illegible]	[illegible]	[illegible]	[illegible]	[illegible]	[illegible]	[illegible]	[illegible]	[illegible]	20
21	08.64	[illegible]	[illegible]	[illegible]	[illegible]	[illegible]	[illegible]	[illegible]	[illegible]	[illegible]	[illegible]	[illegible]	21
22	07.49	[illegible]	[illegible]	[illegible]	[illegible]	[illegible]	[illegible]	[illegible]	[illegible]	[illegible]	[illegible]	[illegible]	22
23	07.04	[illegible]	[illegible]	[illegible]	[illegible]	[illegible]	[illegible]	[illegible]	[illegible]	[illegible]	[illegible]	07.28	23
24	09.09	[illegible]	[illegible]	[illegible]	[illegible]	[illegible]	[illegible]	[illegible]	[illegible]	[illegible]	[illegible]	[illegible]	24
25	09.74	[illegible]	[illegible]	[illegible]	[illegible]	[illegible]	[illegible]	[illegible]	[illegible]	[illegible]	[illegible]	10.54	25
26	09.44	[illegible]	[illegible]	[illegible]	[illegible]	[illegible]	[illegible]	[illegible]	[illegible]	[illegible]	[illegible]	[illegible]	26
27	09.09	[illegible]	[illegible]	[illegible]	[illegible]	[illegible]	[illegible]	[illegible]	[illegible]	[illegible]	[illegible]	[illegible]	27
28	07.58	[illegible]	[illegible]	[illegible]	[illegible]	[illegible]	[illegible]	[illegible]	[illegible]	[illegible]	[illegible]	[illegible]	28
29	08.38	07.38	[illegible]	[illegible]	[illegible]	[illegible]	[illegible]	[illegible]	[illegible]	[illegible]	[illegible]	[illegible]	29
30	08.69	[illegible]	[illegible]	[illegible]	[illegible]	[illegible]	[illegible]	[illegible]	[illegible]	[illegible]	[illegible]	[illegible]	30
31	08.38	07.18	[illegible]	[illegible]	[illegible]	[illegible]	[illegible]	[illegible]	[illegible]	[illegible]	[illegible]	07.72	31
เฉลี่ย	08.99	08.82	[illegible]	[illegible]	[illegible]	[illegible]	[illegible]	[illegible]	[illegible]	[illegible]	[illegible]	[illegible]	Mean

เวลา / วันที่	13	14	15	16	17	18	19	20	21	22	23	24	Date
1	09.74	[illegible]	[illegible]	[illegible]	[illegible]	[illegible]	[illegible]	[illegible]	[illegible]	[illegible]	[illegible]	11.18	1
2	09.35	[illegible]	[illegible]	[illegible]	[illegible]	[illegible]	[illegible]	[illegible]	[illegible]	[illegible]	[illegible]	[illegible]	2
3	09.53	[illegible]	[illegible]	[illegible]	[illegible]	[illegible]	[illegible]	[illegible]	[illegible]	[illegible]	[illegible]	10.04	3
4	08.94	[illegible]	[illegible]	[illegible]	[illegible]	[illegible]	[illegible]	[illegible]	[illegible]	[illegible]	[illegible]	[illegible]	4
5	09.18	[illegible]	[illegible]	[illegible]	[illegible]	[illegible]	[illegible]	[illegible]	[illegible]	[illegible]	[illegible]	[illegible]	5
6	08.19	[illegible]	[illegible]	[illegible]	[illegible]	[illegible]	[illegible]	[illegible]	[illegible]	[illegible]	[illegible]	08.78	6
7	06.99	[illegible]	[illegible]	[illegible]	[illegible]	[illegible]	[illegible]	[illegible]	[illegible]	[illegible]	[illegible]	08.74	7
8	07.18	[illegible]	[illegible]	[illegible]	[illegible]	[illegible]	[illegible]	[illegible]	[illegible]	[illegible]	[illegible]	08.54	8
9	06.14	[illegible]	[illegible]	[illegible]	[illegible]	[illegible]	[illegible]	[illegible]	[illegible]	[illegible]	[illegible]	09.74	9
10	08.33	[illegible]	[illegible]	[illegible]	[illegible]	[illegible]	[illegible]	[illegible]	[illegible]	[illegible]	[illegible]	08.78	10
11	07.23	[illegible]	[illegible]	[illegible]	[illegible]	[illegible]	[illegible]	[illegible]	[illegible]	[illegible]	[illegible]	08.84	11
12	06.24	[illegible]	[illegible]	[illegible]	[illegible]	[illegible]	[illegible]	[illegible]	[illegible]	[illegible]	[illegible]	08.84	12
13	07.84	[illegible]	[illegible]	[illegible]	[illegible]	[illegible]	[illegible]	[illegible]	[illegible]	[illegible]	[illegible]	09.84	13
14	08.56	[illegible]	[illegible]	[illegible]	[illegible]	[illegible]	[illegible]	[illegible]	[illegible]	[illegible]	[illegible]	10.08	14
15	08.78	[illegible]	[illegible]	[illegible]	[illegible]	[illegible]	[illegible]	[illegible]	[illegible]	[illegible]	[illegible]	10.24	15
16	07.94	[illegible]	[illegible]	[illegible]	[illegible]	[illegible]	[illegible]	[illegible]	[illegible]	[illegible]	[illegible]	09.84	16
17	08.34	[illegible]	[illegible]	[illegible]	[illegible]	[illegible]	[illegible]	[illegible]	[illegible]	[illegible]	[illegible]	09.79	17
18	08.83	[illegible]	[illegible]	[illegible]	[illegible]	[illegible]	[illegible]	[illegible]	[illegible]	[illegible]	[illegible]	10.08	18
19	08.64	[illegible]	[illegible]	[illegible]	[illegible]	[illegible]	[illegible]	[illegible]	[illegible]	[illegible]	[illegible]	09.08	19
20	08.19	[illegible]	[illegible]	[illegible]	[illegible]	[illegible]	[illegible]	[illegible]	[illegible]	[illegible]	[illegible]	[illegible]	20
21	07.98	[illegible]	[illegible]	[illegible]	[illegible]	[illegible]	[illegible]	[illegible]	[illegible]	[illegible]	[illegible]	[illegible]	21
22	06.99	[illegible]	[illegible]	[illegible]	[illegible]	[illegible]	[illegible]	[illegible]	[illegible]	[illegible]	[illegible]	07.74	22
23	06.74	[illegible]	[illegible]	[illegible]	[illegible]	[illegible]	[illegible]	[illegible]	[illegible]	[illegible]	[illegible]	[illegible]	23
24	08.54	[illegible]	[illegible]	[illegible]	[illegible]	[illegible]	[illegible]	[illegible]	[illegible]	[illegible]	[illegible]	[illegible]	24
25	09.34	[illegible]	[illegible]	[illegible]	[illegible]	[illegible]	[illegible]	[illegible]	[illegible]	[illegible]	[illegible]	[illegible]	25
26	07.98	[illegible]	[illegible]	[illegible]	[illegible]	[illegible]	[illegible]	[illegible]	[illegible]	[illegible]	[illegible]	[illegible]	26
27	08.28	[illegible]	[illegible]	[illegible]	[illegible]	[illegible]	[illegible]	[illegible]	[illegible]	[illegible]	[illegible]	[illegible]	27
28	06.64	[illegible]	[illegible]	[illegible]	[illegible]	[illegible]	[illegible]	[illegible]	[illegible]	[illegible]	[illegible]	[illegible]	28
29	08.04	[illegible]	[illegible]	[illegible]	[illegible]	[illegible]	[illegible]	[illegible]	[illegible]	[illegible]	[illegible]	[illegible]	29
30	07.69	[illegible]	[illegible]	[illegible]	[illegible]	[illegible]	[illegible]	[illegible]	[illegible]	[illegible]	[illegible]	[illegible]	30
31	07.39	[illegible]	[illegible]	[illegible]	[illegible]	[illegible]	[illegible]	[illegible]	[illegible]	[illegible]	[illegible]	[illegible]	31
เฉลี่ย	08.21	[illegible]	[illegible]	[illegible]	[illegible]	[illegible]	[illegible]	[illegible]	[illegible]	[illegible]	[illegible]	[illegible]	Mean

กรุงเทพ ฯ พฤษภาคม ๒๔๙๖ Bangkok May 1953

ความชื้นสัมพันธ์รายชั่วโมงประจำวัน เป็นเรอนร้อย

Hourly Relative Humidity in Percent

เวลา / วัน	เวลากรุงเทพ ฯ 1	2	3	4	5	6	7	8	9	10	11	12	Bangkok Standard Time / Time / Date
1	95.0	98.0	97.0	96.0	95.0	95.0	97.0	97.0	77.0	76.0	91.0	79.0	1
2	96.0	97.0	97.0	98.0	98.0	98.0	98.0	94.0	88.0	79.0	72.0	63.0	2
3	88.0	91.0	92.0	91.0	98.0	93.0	96.0	96.0	90.0	79.0	64.0	59.0	3
4	92.0	93.0	94.0	94.0	94.0	95.0	95.0	85.0	79.0	69.0	64.0	59.0	4
5	91.0	92.0	94.0	97.0	97.0	97.0	97.0	66.0	63.0	59.0	57.0	56.0	5
6	86.0	91.0	91.0	93.0	86.0	91.0	88.0	74.0	65.0	62.0	55.0	50.0	6
7	87.0	85.0	92.0	96.0	91.0	93.0	88.0	74.0	67.0	60.0	53.0	51.0	7
8	87.0	81.0	91.0	91.0	91.0	92.0	94.0	79.0	68.0	67.0	57.0	50.0	8
9	84.0	85.0	87.0	91.0	93.0	93.0	94.0	83.0	64.0	61.0	58.0	56.0	9
10	87.0	90.0	93.0	94.0	97.0	95.0	89.0	83.0	62.0	59.0	57.0	57.0	10
11	94.0	95.0	93.0	91.0	92.0	94.0	95.0	84.0	71.0	65.0	59.0	60.0	11
12	93.0	94.0	95.0	95.0	94.0	87.0	85.0	78.0	70.0	65.0	59.0	57.0	12
13	92.0	92.0	91.0	89.0	88.0	88.0	87.0	73.0	67.0	62.0	58.0	54.0	13
14	84.0	87.0	88.0	89.0	92.0	95.0	93.0	91.0	74.0	64.0	63.0	58.0	14
15	91.0	89.0	91.0	91.0	92.0	94.0	95.0	84.0	73.0	62.0	60.0	54.0	15
16	92.0	91.0	93.0	87.0	82.0	91.0	91.0	82.0	75.0	67.0	66.0	57.0	16
17	85.0	91.0	91.0	92.0	96.0	95.0	95.0	84.0	73.0	67.0	64.0	60.0	17
18	92.0	91.0	94.0	95.0	95.0	97.0	91.0	83.0	72.0	67.0	58.0	57.0	18
19	94.0	91.0	95.0	95.0	96.0	97.0	92.0	91.0	74.0	72.0	68.0	57.0	19
20	97.0	98.0	94.0	92.0	95.0	93.0	94.0	82.0	81.0	79.0	67.0	65.0	20
21	87.0	93.0	91.0	95.0	97.0	98.0	82.0	78.0	69.0	65.0	59.0	62.0	21
22	85.0	88.0	91.0	91.0	92.0	92.0	83.0	76.0	65.0	63.0	59.0	59.0	22
23	91.0	92.0	92.0	92.0	95.0	97.0	92.0	87.0	71.0	63.0	63.0	58.0	23
24	95.0	95.0	95.0	93.0	92.0	93.0	92.0	91.0	90.0	77.0	75.0	86.0	24
25	91.0	97.0	99.0	93.0	92.0	91.0	90.0	95.0	84.0	87.0	92.0	86.0	25
26	92.0	91.0	91.0	98.0	98.0	97.0	95.0	92.0	79.0	73.0	69.0	69.0	26
27	100.0	99.0	99.0	99.0	99.0	99.0	98.0	92.0	91.0	79.0	78.0	75.0	27
28	99.0	99.0	99.0	99.0	100.0	99.0	98.0	96.0	89.0	79.0	73.0	70.0	28
29	95.0	98.0	98.0	100.0	100.0	99.0	97.0	95.0	84.0	83.0	80.0	73.0	29
30	95.0	95.0	97.0	97.0	98.0	98.0	96.0	82.0	74.0	71.0	68.0	67.0	30
31	91.0	95.0	97.0	97.0	97.0	97.0	94.0	84.0	73.0	64.0	66.0	62.0	31
เฉลี่ย	91.6	93.0	93.9	94.0	94.8	95.5	92.1	84.4	75.7	68.8	65.5	62.1	Mean

เวลา / วัน	13	14	15	16	17	18	19	20	21	22	23	24	Time / Date
1	86.0	75.0	73.0	72.0	72.0	83.0	99.0	99.0	99.0	99.0	96.0	96.0	1
2	61.0	62.0	62.0	63.0	63.0	79.0	86.0	86.0	83.0	82.0	89.0	87.0	2
3	59.0	63.0	63.0	63.0	63.0	82.0	83.0	86.0	88.0	90.0	90.0	90.0	3
4	58.0	58.0	53.0	53.0	53.0	62.0	67.0	79.0	79.0	82.0	85.0	87.0	4
5	55.0	53.0	53.0	54.0	57.0	62.0	70.0	70.0	84.0	84.0	84.0	86.0	5
6	49.0	53.0	53.0	58.0	56.0	58.0	68.0	71.0	73.0	76.0	81.0	86.0	6
7	47.0	45.0	45.0	72.0	70.0	73.0	85.0	87.0	86.0	85.0	85.0	89.0	7
8	52.0	47.0	45.0	56.0	52.0	64.0	71.0	73.0	79.0	83.0	79.0	79.0	8
9	55.0	57.0	51.0	59.0	66.0	72.0	75.0	80.0	80.0	84.0	84.0	85.0	9
10	57.0	55.0	99.0	100.0	94.0	89.0	92.0	92.0	92.0	95.0	95.0	94.0	10
11	54.0	52.0	64.0	61.0	63.0	68.0	100.0	92.0	95.0	95.0	94.0	93.0	11
12	52.0	49.0	57.0	58.0	66.0	71.0	74.0	77.0	84.0	85.0	86.0	86.0	12
13	58.0	59.0	59.0	59.0	64.0	69.0	72.0	78.0	78.0	78.0	85.0	88.0	13
14	56.0	54.0	63.0	64.0	64.0	74.0	77.0	79.0	81.0	82.0	85.0	88.0	14
15	51.0	57.0	68.0	61.0	61.0	63.0	85.0	84.0	88.0	90.0	91.0	94.0	15
16	63.0	76.0	79.0	69.0	64.0	65.0	77.0	78.0	79.0	80.0	89.0	83.0	16
17	53.0	59.0	74.0	77.0	82.0	87.0	88.0	91.0	91.0	87.0	91.0	93.0	17
18	61.0	59.0	67.0	69.0	69.0	78.0	81.0	86.0	86.0	86.0	89.0	92.0	18
19	51.0	57.0	62.0	53.0	58.0	69.0	79.0	77.0	80.0	80.0	89.0	83.0	19
20	67.0	65.0	68.0	69.0	68.0	100.0	91.0	91.0	94.0	92.0	93.0	92.0	20
21	58.0	56.0	55.0	53.0	63.0	67.0	73.0	79.0	82.0	82.0	83.0	85.0	21
22	56.0	58.0	55.0	63.0	63.0	71.0	77.0	91.0	88.0	88.0	86.0	88.0	22
23	59.0	58.0	56.0	64.0	73.0	73.0	78.0	79.0	80.0	86.0	84.0	99.0	23
24	86.0	89.0	86.0	89.0	93.0	84.0	87.0	91.0	92.0	93.0	94.0	94.0	24
25	85.0	81.0	74.0	74.0	73.0	79.0	83.0	83.0	84.0	85.0	92.0	92.0	25
26	66.0	67.0	67.0	73.0	75.0	91.0	100.0	91.0	95.0	98.0	100.0	100.0	26
27	79.0	76.0	72.0	73.0	79.0	98.0	99.0	98.0	95.0	96.0	99.0	99.0	27
28	68.0	65.0	71.0	89.0	92.0	96.0	94.0	94.0	94.0	94.0	97.0	97.0	28
29	70.0	70.0	68.0	70.0	88.0	85.0	91.0	96.0	96.0	93.0	93.0	95.0	29
30	68.0	63.0	93.0	92.0	92.0	91.0	90.0	88.0	90.0	92.0	89.0	91.0	30
31	60.0	60.0	65.0	63.0	65.0	70.0	76.0	80.0	85.0	83.0	84.0	84.0	31
เฉลี่ย	61.7	61.0	64.7	67.2	70.1	76.5	82.5	84.4	86.3	87.3	88.2	90.2	Mean

กรุงเทพ ฯ พฤษภาคม ๒๔๙๖ Bangkok May 1953

อุณหภูมิอากาศ เป็นองศาเซนติเกรด

Air Temperature in Degrees Centigrade

เวลา / วันที่	เวลากรุงเทพ ฯ								Bangkok Standard Time				Time / Date
	1	2	3	4	5	6	7	8	9	10	11	12	
1	26.0	25.1	25.1	25.1	25.0	24.8	25.6	25.3	28.2	30.5	27.2	29.0	1
2	24.8	24.5	24.4	24.2	24.2	[illegible]	24.4	25.8	27.5	31.0	31.2	32.2	2
3	26.6	26.3	25.8	25.6	25.0	24.8	24.2	25.5	28.8	29.2	31.2	32.9	3
4	25.0	25.9	24.9	24.9	24.8	24.8	25.6	27.5	29.0	30.3	31.8	33.2	4
5	25.2	25.0	24.9	24.4	24.2	24.1	25.5	29.3	30.8	31.6	31.9	33.1	5
6	27.0	26.5	26.2	25.8	25.4	25.1	26.0	27.7	29.5	32.0	33.1	34.0	6
7	27.4	27.8	27.5	26.3	26.0	25.8	26.6	29.0	31.6	32.0	33.5	34.0	7
8	27.0	26.4	25.7	25.3	25.3	25.3	26.2	28.1	30.5	31.6	32.8	34.5	8
9	27.5	27.2	26.7	25.8	25.4	25.3	25.7	28.3	30.9	31.3	33.0	33.9	9
10	27.8	27.0	26.8	26.2	25.8	25.7	27.0	30.7	31.0	32.8	33.2	33.2	10
11	25.9	25.6	25.4	25.2	25.0	24.8	25.5	27.6	29.5	30.5	32.3	32.5	11
12	26.9	26.2	26.0	25.9	25.4	25.6	25.2	28.0	30.0	31.2	33.0	33.2	12
13	28.0	27.2	26.6	26.2	25.9	25.7	26.7	29.0	30.6	32.0	33.0	33.7	13
14	28.0	27.3	27.1	26.9	26.5	26.5	[illegible]	27.3	30.0	31.7	32.8	33.0	14
15	27.0	26.3	25.0	25.8	25.2	25.0	25.3	27.5	30.0	32.0	32.8	34.0	15
16	25.0	24.9	24.8	24.7	24.8	24.7	25.1	28.0	31.8	32.5	32.6	33.8	16
17	28.0	27.3	27.0	26.7	26.2	26.1	26.5	29.1	30.3	31.0	31.9	33.6	17
18	25.0	24.8	24.8	24.7	24.3	24.2	25.4	27.6	30.3	31.1	32.8	33.0	18
19	25.7	25.5	25.4	25.2	25.2	25.1	25.9	26.0	27.5	30.5	31.5	33.8	19
20	24.0	23.0	22.9	23.9	24.0	24.8	25.1	23.2	28.2	30.8	31.8	31.6	20
21	26.8	25.3	26.0	25.6	25.3	25.[illegible]	27.0	27.8	29.3	30.8	31.9	33.0	21
22	28.0	27.9	27.2	27.2	27.0	26.5	27.8	28.9	31.0	31.3	32.7	33.8	22
23	26.6	26.6	26.6	26.3	25.7	25.3	26.1	28.3	30.8	31.8	32.5	33.8	23
24	24.2	23.6	24.0	24.1	24.2	24.3	25.[illegible]	24.2	27.6	30.3	30.6	28.9	24
25	24.5	24.8	25.1	25.1	25.1	25.0	25.1	25.8	29.1	28.4	27.4	27.9	25
26	26.5	26.0	25.9	25.8	25.6	25.5	25.8	27.1	29.2	30.3	30.8	31.5	26
27	25.1	25.1	25.0	25.1	25.0	25.0	25.1	26.1	27.2	30.0	30.0	29.5	27
28	24.1	24.5	24.8	24.5	24.4	24.3	24.6	25.5	27.8	30.1	31.1	31.5	28
29	25.5	25.2	25.2	25.0	25.3	25.1	25.9	25.8	28.3	27.7	28.9	30.8	29
30	24.7	24.7	24.5	24.5	24.3	24.3	26.2	28.8	30.3	31.8	31.3	32.0	30
31	25.4	25.4	25.3	25.1	24.9	24.6	26.3	28.0	27.8	30.5	31.5	32.0	31
เฉลี่ย	26.1	25.8	25.6	25.4	25.2	25.1	25.9	27.5	29.4	30.9	31.7	32.5	Mean

เวลา / วันที่	13	14	15	16	17	18	19	20	21	22	23	24	Time / Date
1	28.8	29.8	29.7	30.1	29.7	28.5	24.1	24.2	24.2	24.2	24.8	24.8	1
2	33.0	32.1	32.0	32.4	31.8	30.0	28.9	28.[illegible]	28.3	28.4	27.8	26.6	2
3	32.9	32.0	32.0	32.6	30.5	27.2	26.1	27.[illegible]	25.[illegible]	25.0	25.0	25.0	3
4	33.0	33.2	33.1	32.4	31.7	31.[illegible]	29.9	27.8	26.8	26.0	26.2	25.8	4
5	32.9	32.7	34.0	33.9	33.1	32.0	3[illegible]	25.[illegible]	27.5	27.2	27.2	27.0	5
6	35.0	35.1	35.0	33.3	34.1	33.3	34.4	29.6	28.3	26.8	26.3	26.4	6
7	34.6	35.7	35.8	31.2	31.1	30.5	29.1	23.9	28.0	28.0	28.0	27.5	7
8	34.3	35.0	36.2	35.3	31.9	32.2	3[illegible]	30.0	28.5	28.3	28.5	28.2	8
9	34.4	33.1	34.0	33.5	31.1	30.2	29.7	29.3	29.0	28.5	28.2	28.0	9
10	33.2	33.8	26.0	23.6	26.7	26.6	26.5	26.5	26.6	26.3	26.3	26.1	10
11	34.0	34.8	32.8	32.8	32.0	31.0	24.1	25.8	26.1	26.7	27.0	27.0	11
12	34.3	35.3	34.0	33.8	32.2	30.5	30.0	29.5	29.2	29.2	29.2	29.0	12
13	33.3	34.2	34.0	33.5	31.8	31.2	30.2	30.0	28.0	27.8	27.8	28.2	13
14	34.0	34.9	32.9	32.8	32.8	30.0	29.5	29.0	28.5	28.0	23.1	23.2	14
15	34.8	34.9	34.5	34.3	33.0	31.5	27.0	25.2	25.5	25.6	26.2	26.0	15
16	29.0	29.0	30.5	31.8	32.0	31.5	29.6	29.3	29.0	29.0	29.0	28.8	16
17	33.9	34.0	28.0	27.3	26.7	26.0	25.5	25.2	25.2	25.5	25.2	25.0	17
18	33.1	34.1	32.1	31.0	31.0	27.7	26.9	26.4	25.9	26.0	26.0	25.7	18
19	34.5	35.5	34.8	35.0	34.5	31.5	30.8	29.4	29.0	28.9	28.8	27.9	19
20	31.0	32.2	32.0	31.7	31.8	25.0	25.8	25.5	25.8	26.1	26.2	26.5	20
21	33.5	34.0	35.2	34.6	33.5	31.8	30.1	29.5	29.0	28.6	28.3	28.0	21
22	34.6	34.6	34.4	33.3	31.7	31.3	29.9	26.4	26.5	26.6	26.9	26.7	22
23	33.8	34.5	35.0	31.0	30.3	30.0	29.3	29.1	29.0	29.0	26.9	24.9	23
24	28.7	27.8	27.2	27.2	28.0	27.5	27.2	27.0	26.8	26.2	26.0	24.0	24
25	28.1	29.1	30.2	29.9	29.8	29.0	28.3	28.3	28.2	28.0	27.2	27.0	25
26	32.1	31.1	31.1	30.0	30.1	24.8	23.0	23.9	24.3	24.3	25.0	25.0	26
27	29.0	29.5	30.2	30.5	29.5	24.0	24.1	24.3	24.7	24.5	24.2	24.1	27
28	31.8	32.5	30.7	25.7	25.5	26.0	25.8	25.8	25.8	25.8	25.9	25.9	28
29	30.8	30.4	31.6	30.8	25.7	25.9	25.3	25.3	25.3	25.0	25.0	24.8	29
30	31.1	33.0	25.0	26.0	26.2	26.7	26.5	26.3	26.1	26.0	25.9	25.4	30
31	32.8	32.8	32.8	33.6	33.2	31.3	29.6	29.0	28.5	28.4	28.1	27.7	31
เฉลี่ย	32.6	32.9	32.2	31.4	30.8	29.2	27.9	27.4	27.0	26.9	26.8	26.5	Mean

กรุงเทพ ฯ พฤษภาคม ๒๔๙๖ Bangkok May 1953

ทิศและกำลังของลมรายชั่วโมง (โบฟอรตสเกล)

Hourly Direction and Force of Surface Winds (Beaufort Scale)

เวลา / วันที่	1		2		3		4		5		6		Time / Date
	Dir.	Force	Dir.	Force	Dir.	Force	Dir.	Force	Dir.	Force	Dir.	Force	
1	C	0	ENE	2	ENE	1	ENE	2	SSE	1	C	0	1
2	C	0	C	0	C	0	C	0	C	0	C	0	2
3	C	0	C	0	C	0	C	0	C	0	NNE	1	3
4	C	0	C	0	C	0	C	0	C	0	C	0	4
5	C	0	C	0	C	0	C	0	C	0.	C	0	5
6	C	0	C	0	WNW	2	WNW	1	C	0	C	0	6
7	C	0	SSW	1	C	0	C	0	C	0	C	0	7
8	ESE	1	C	0	C	0	C	0	C	0	C	0	8
9	C	0	C	0	C	0	ENE	1	C	0	C	0	9
10	C	0	C	0	C	0	C	0	C	0	C	0	10
11	C	0	C	0	C	0	SSW	1	SSW	1	SW	1	11
12	C	0	WSW	1	C	0	C	0	C	0	C	0	12
13	C	0	C	0	C	0	C	0	C	0	C	0	13
14	SSW	2	C	0	C	0	C	0	C	0	C	0	14
15	ESE	2	SSE	2	C	0	C	0	C	0	C	0	15
16	ESE	1	ESE	1	C	0	C	0	C	0	C	0	16
17	SSW	2	C	0	C	0	C	0	C	0	C	0	17
18	C	0	C	0	C	0	C	0	C	0	C	0	18
19	C	0	C	0	ESE	1	C	0	C	0	C	0	19
20	WNW	3	S	3	ESE	2	SSE	2	SSE	1	SE	2	20
21	C	0	SSW	1	SSW	1	SSW	1	SSW	1	C	0	21
22	SSE	2	S	1	SSW	1	C	0	C	0	C	0	22
23	C	0	C	0	N	0	C	0	C	0	C	0	23
24	SSE	1	E	1	C	0	C	0	C	0	C	0	24
25	ENE	1	C	0	C	0	N	1	C	0	C	0	25
26	C	0	C	0	C	0	C	0	C	0	C	0	26
27	SSE	1	C	0	C	0	C	0	C	0	ESE	1	27
28	C	0	C	0	C	0	C	0	C	0	ENE	1	28
29	ENE	1	C	0	ENE	1	C	0	C	0	C	0	29
30	C	0	C	0	C	0	C	0	C	0	C	0	30
31	SSW	1	C	0	C	0	C	0	C	0	C	0	31
ความถี่	C	0.6	C	0.4	C	0.3	C	0.3	C	0.1	C	0.2	Freq.

เวลา / วันที่	7		8		9		10		11		12		Time / Date
	Dir.	Force	Dir.	Force	Dir.	Force	Dir.	Force	Dir.	Force	Dir.	Force	
1	C	0	C	0	SSE	2	SSE	2	SSE	3	SE	2	1
2	ENE	1	C	0	C	0	C	0	SSE	3	S	3	2
3	C	0	E	1	C	0	C	0	C	0	-	-	3
4	C	0	C	0	C	0	S	1	C	0	S	2	4
5	C	0	C	0	C	0	SSW	1	S	2	SSE	2	5
6	C	0	C	0	WNW	2	SSW	1	C	0	SSW	1	6
7	C	0	SW	1	W	2	SSW	2	WSW	3	SSW	1	7
8	C	0	C	0	WSW	2	W	2	W	2	N	3	8
9	C	0	C	0	WSW	2	WSW	1	SSW	3	SSW	3	9
10	C	0	WSW	1	SSW	1	C	0	WNW	1	SSW	2	10
11	WSW	1	WSW	1	SW	2	SSW	3	SW	3	WSW	3	11
12	WSW	2	WSW	3	WSW	3	WSW	3	WSW	4	WSW	4	12
13	WSW	1	WSW	3	SW	2	SSW	3	SW	3	SSW	3	13
14	C	0	C	0	W	1	WSW	2	WSW	2	WSW	3	14
15	C	0	C	0	C	0	WSW	1	SW	2	WSW	2	15
16	C	0	C	0	S	1	WSW	1	C	0	WSW	2	16
17	C	0	C	0	C	0	C	0	C	0	C	0	17
18	C	0	C	0	SSW	1	SW	1	WSW	2	SSW	2	18
19	C	0	C	0	C	0	SSW	1	WSW	3	SSW	2	19
20	C	0	SE	1	ESE	1	C	0	SSW	2	WSW	3	20
21	WSW	1	ESE	1	WSW	3	WSW	3	WSW	3	WSW	3	21
22	C	0	SW	2	SSW	2	SSW	3	SSW	3	SSW	3	22
23	C	0	SSW	2	N	1	N	1	SSW	1	SSW	2	23
24	C	0	C	0	N	1	C	0	C	0	C	0	24
25	ENE	1	C	0	C	0	ESE	3	SE	2	SSE	2	25
26	C	0	E	1	SSW	2	S	2	S	3	S	3	26
27	ESE	1	C	0	C	0	C	0	S	2	S	3	27
28	ENE	1	ENE	1	C	0	SSW	2	SSW	2	S	3	28
29	C	0	NNE	1	S	1	WSW	1	C	0	WSW	1	29
30	C	0	C	0	S	2	SSW	3	SSW	3	S	3	30
31	WSW	1	SSW	2	SW	1	C	0	WSW	3	WSW	3	31
ความถี่	C	0.3	C	0.7	C	1.1	SSW	1.4	C, WSW	1.9	SSW, WSW	2.3	Freq.

ทิศและกำลังของลมรายชั่วโมง (โบฟอรตสเกล)

Hourly Direction and Force of Surface Winds (Beaufort Scale)

เวลา / วันที่	13		14		15		16		17		18		Time / Date
	Dir.	Force	Dir.	Force	Dir.	Force	Dir.	Force	Dir.	Force	Dir.	Force	
1	SEE	3	SSE	4	SSE	5	SSE	4	S	4	S	3	1
2	S	3	SSE	2	S	4	S	4	S	3	SSE	3	2
3	-		-	-	-	-	-	-	S	3	SW	4	3
4	SSE	2	S	2	SSE	3	SSE	3	SSE	2	S	2	4
5	SSE	3	SSW	3	WSW	1	SSE	2	S	2	SSE	2	5
6	S	1	S	2	S	3	S	4	S	3	SSE	2	6
7	W	2	SSW	2	S	3	SSE	2	S	4	SSE	3	7
8	W	3	WNW	2	WSW	1	C	0	S	4	S	2	8
9	SSW	2	S	3	S	3	S	3	S	2	SSW	3	9
10	SSW	3	SSW	3	WNW	3	SSW	4	SSW	2	SSW	2	10
11	WSW	3	SW	2	SSE	3	S	3	S	2	S	3	11
12	W	3	WSW	3	S	3	SSW	3	S	3	SSW	3	12
13	S	3	S	3	S	3	SSE	3	SSE	4	SSE	3	13
14	SW	1	SW	2	S	3	SSE	3	S	3	S	4	14
15	WSW	2	SSE	2	S	3	S	3	S	3	S	3	15
16	SE	3	SSE	2	SSE	2	SSE	3	SSE	3	SSE	2	16
17	SSE	2	SSE	2	W	3	C	0	WSW	5	W	3	17
18	S	3	S	2	SSE	3	S	2	S	3	W	1	18
19	SW	2	WSW	2	W	3	SSW	1	SE	3	ESE	1	19
20	SSW	3	C	0	SE	1	SSE	1	S	4	SSW	3	20
21	W	3	W	3	WNW	2	WNW	1	S	3	S	4	21
22	SSW	3	S	3	S	2	SE	3	SSE	3	SSE	3	22
23	SSE	1	SSE	2	S	2	ESE	4	ESE	3	ESE	2	23
24	C	0	ESE	1	ESE	1	ESE	2	ESE	3	SE	2	24
25	S	1	C	0	SSE	2	SSE	2	SSE	2	SSE	2	25
26	S	3	S	3	S	2	SSE	2	SSE	2	C	0	26
27	S	3	S	3	S	3	S	3	S	3	C	0	27
28	SSE	3	S	3	WSW	5	C	0	C	0	C	0	28
29	SSW	2	SSW	2	SSW	1	SSW	1	W	5	SSW	2	29
30	SSW	3	SSW	3	SW	2	SSW	2	SSW	1	SSW	2	30
31	WSW	2	WSW	2	SSW	2	SSE	2	S	2	SSE	2	31
ความถี่	S	2.4	S	2.3	S	1.9	SSE	2.3	S	2.9	SSE	2.3	Freq.

เวลา / วันที่	19		20		21		22		23		24		Time / Date
	Dir.	Force	Dir.	Force	Dir.	Force	Dir	Force	Dir.	Force	Dir.	Force	
1	NNW	1	C	0	C	0	C	0	C	0	C	0	1
2	S	2	S	2	SSE	2	SSE	3	SSE	2	SSW	1	2
3	SW	2	SSW	1	C	0	C	0	C	0	C	0	3
4	SSW	3	SSW	2	C	0	SSW	1	C	0	C	0	4
5	S	1	WNW	2	C	0	C	0	C	0	C	0	5
6	SSW	2	SSW	3	SSW	3	SSW	1	SSW	1	C	0	6
7	S	2	S	3	S	1	C	0	C	0	C	0	7
8	S	3	S	4	SSW	3	SSE	2	SSE	1	C	0	8
9	SSW	3	S	1	SSW	2	S	2	C	0	C	0	9
10	SSW	1	C	0	C	0	C	0	C	0	C	0	10
11	SSW	2	S	2	C	0	SSW	1	SSW	1	WSW	1	11
12	S	3	S	3	SSW	3	S	3	SSW	2	WSW	2	12
13	S	3	SSW	3	SSW	3	SSE	2	S	2	S	2	13
14	SSW	4	SSW	3	SSW	2	C	0	C	0	C	0	14
15	S	4	SSE	1	SE	3	SE	2	C	0	ENE	2	15
16	SSW	1	S	2	SSW	2	S	2	SSW	2	S	2	16
17	C	0	SW	1	C	0	C	0	C	0	C	0	17
18	C	0	C	0	C	0	C	0	NNE	1	C	0	18
19	ESE	1	ESE	2	C	0	SSE	2	SSE	2	W	3	19
20	ESE	1	SSE	1	SSE	1	S	2	S	1	C	0	20
21	S	3	S	2	SSE	2	S	2	S	2	S	2	21
22	SSW	3	SSW	2	C	0	N	1	C	0	C	0	22
23	C	0	C	0	C	0	C	0	NW	2	N	2	23
24	SSE	1	C	0	ENE	1	C	0	C	0	C	0	24
25	SSE	2	SE	1	SSE	1	C	0	SSE	1	C	0	25
26	SW	3	SSW	3	C	0	ESE	1	ESE	1	SSE	1	26
27	C	0	C	0	E	1	SEE	1	ENE	1	ESE	1	27
28	C	0	C	0	C	0	C	0	C	0	C	0	28
29	S	2	SSW	1	C	0	SSW	1	C	0	C	0	29
30	SSW	2	SSW	1	SSW	1	SSW	1	SSW	1	SSW	1	30
31	S	2	S	2	SSE	2	SSE	2	SSW	2	WSW	1	31
ความถี่	S,SSW	1.8	S,SSW	1.6	C	1.1	C	1.0	C	0.8	C	0.7	Freq.

กรุงเทพฯ พฤษภาคม ๒๔๙๖ Bangkok May 1953

จำนวนฝนรายชั่วโมงเป็นมิลลิเมตร

Hourly Rainfall in Millimetres

เวลา / วันที่	เวลากรุงเทพฯ 1	2	3	4	5	6	7	8	9	10	11	12	Time / Date
	Bangkok Standard Time												
1							1.7			0.5	4.8	0.1	1
2													2
3							1.9		0.2	0.1			3
4													4
5													5
6													6
7													7
8													8
9													9
10													10
11													11
12													12
13													13
14													14
15													15
16													16
17													17
18													18
19						0.1							19
20		6.5	17.0	15.0	0.1	0.1	0.1						20
21													21
22													22
23													23
24	14.0	0.2	0.1										24
25					0.3	0.8	0.2						25
26		0.5	1.4	1.4									26
27	0.2	0.3											27
28	0.3												28
29	0.1								0.1				29
30													30
31													31
รวม	14.6	7.5	18.5	16.4	0.4	1.0	3.9		0.3	0.6	4.8	0.1	Total

เวลา / วันที่	13	14	15	16	17	18	19	20	21	22	23	24	Time / Date
1	1.1						16.0						1
2													2
3													3
4													4
5													5
6													6
7				0.3									7
8													8
9													9
10			8.7	10.2	2.6	0.2							10
11							23.6	0.2	0.1				11
12													12
13													13
14										0.1			14
15									0.8	1.4			15
16													16
17													17
18												0.5	18
19													19
20						2.9	2.0	0.2	0.1				20
21													21
22													22
23												10.0	23
24												3.6	24
25													25
26						10.0	16.8	3.8		1.4	3.3	0.4	26
27						9.5	10.1			0.6	0.8	0.5	27
28					0.8	0.8	0.4					0.1	28
29					0.1	0.5	0.2						29
30			0.6	1.3	0.4	0.3	0.1						30
31													31
รวม	1.1		9.3	11.8	3.9	24.2	69.2	4.2	1.0	3.5	4.1	15.1	Total

กรุงเทพ ฯ พฤษภาคม ๒๔๙๖ Bangkok May 1953

วันที่	ทรรศนะวิสัยทางนอน (0–9) Horizontal Visibility (0-9) เวลากรุงเทพ ฯ				จำนวนเมฆ (0–8) Amount of Clouds (0-8) Bangkok Standard Time				Date
	7	10	13	16	7	10	13	16	
1	6	7	7	7	7	6	7	7	1
2	6	7	7	7	7	7	7	7	2
3	6	6	7	7	7	7	7	7	3
4	6	6	7	7	7	7	7	7	4
5	6	8	8	8	6	6	6	6	5
6	6	6	7	7	7	7	6	6	6
7	7	7	7	7	6	6	6	6	7
8	6	6	6	6	7	7	7	7	8
9	6	7	7	7	7	7	7	7	9
10	6	7	7	6	7	7	7	8	10
11	6	6	7	7	7	7	7	6	11
12	6	6	6	6	7	7	6	5	12
13	6	7	7	7	6	6	7	7	13
14	6	6	6	6	7	7	7	7	14
15	6	6	6	6	7	7	7	7	15
16	6	6	6	6	7	7	7	7	16
17	6	6	7	6	7	7	7	8	17
18	6	6	7	7	7	6	6	7	18
19	6	6	7	7	7	7	7	6	19
20	6	6	6	6	7	7	7	7	20
21	6	8	8	8	7	4	6	7	21
22	6	7	7	7	7	6	6	7	22
23	6	7	7	7	7	7	7	7	23
24	6	6	6	6	7	7	8	8	24
25	6	7	7	7	8	7	8	7	25
26	6	7	7	7	8	7	7	7	26
27	6	7	7	7	7	7	7	7	27
28	6	7	7	6	7	7	7	7	28
29	6	7	7	7	8	7	7	7	29
30	6	7	7	6	7	7	7	7	30
31	6	7	7	7	6	6	6	6	31
เฉลี่ย	6.0	6.6	6.8	6.7	7.0	6.7	6.8	6.8	Mean

วันที่	ชนิดของเมฆ Form of Clouds				Date
	7	10	13	16	
1	Cu Cb. Sc. Ac. Ci. Cs.	Cu Cb Sc Ac. As. Ci. Cs.	Cu. Sc. Ac. As. Ci. Cs.	Cu. Cb. Sc. Ac. As Ci. Cs.	1
2	Cu Sc Ac. As. Ci. Cs.	Cu. Sc. Ac. Ci. Cs.	Cu. Cb. Sc. Ac Ci Cs.	Cu. Cb. Sc. Ac. Ci. Cs.	2
3	Cu. Cb. Sc. Ac. As. Ci. Cs.	Cu Cb. Sc. Ac. As. Ci. Cs.	Cu. Cb. Sc. Ac. Ci. Cs.	Cu. Cb. Sc. Ac. Ci. Cs.	3
4	Cu. Sc. Ac. Ci. Cs.	Cu. Sc. Ac. Ci. Cs.	Cu. Cb. Ac. Ci. Cs.	Cu. Cb. Ac. Ci. Cs.	4
5	Cu. Sc. Ac. Ci. Cs.	Cu. Sc Ac. Ci. Cs.	Cu. Sc Ac. Ci. Cs.	Cu. Cb. Sc Ac. Ci. Cs.	5
6	Cu. Sc. Ac. Ci. Cs.	Cu. Cb, Sc. Ac. Ci. Cs.	Cu. Cb Sc. Ac. Ci. Cs.	Cu. Cb. Sc. Ac. Ci. Cs.	6
7	Cu. Sc. Ac. Ci. Cs.	Cu. Cb. Sc. Ac. Ci. Cs.	Cu. Cb. Ac. Ci. Cs.	Cu. Cb. Ac. Ci. Cs.	7
8	Cu. Cb. Sc. Ac. Ci. Cs	Cu. Ac. Ci. Cs.	Cu. Ci. Cs.	Cu Ci. Cs.	8
9	Cu. Cb. Sc. Ac. Ci. Cs.	Cu. Ac. Ci. Cs.	Cu Sc. Ac. Ci. Cs.	Cu. Cb. Sc. Ac. Ci Cs.	9
10	Cu Sc. Ac. Ci. Cs.	Cu. Sc. Ac. Ci. Cs.	Cu. Cb. Sc. Ac. Ci. Cs.	Cu. Cb. Sc. Ac. As. Ci. Cs.	10
11	Cu. Ac. Ci. Cs.	Cu Ac Ci. Cs.	Cu. Sc. Ac. Ci. Cs.	Cu. Sc. Ac. Ci. Cs.	11
12	Sc. Ac. Ci. Cs.	Cu. Ci. Cs.	Cu. Ci. Cs.	Cu Ci. Cs.	12
13	Cu. Cb. Ci. Cs.	Cu. Ac. Ci. Cs.	Cu. Sc. Ci Cs.	Cu. Sc. Ci. Cs.	13
14	Cu. Cb. Ac. Ci. Cs.	Cu. Sc. Ac. Ci. Cs.	Cu. Sc. Ac. Ci. Cs.	Cu. Sc. Ac. Ci. Cs.	14
15	Cu Ci. Cs.	Cu. Sc. Ci. Cs.	Cu. Sc. Ci. Cs.	Cu. Cb. Sc. Ci. Cs.	15
16	Cu. Sc. Ac. Ci. Cs.	Cu. Ac. Ci. Cs.	Cu Cb. Sc. Ac. As. Ci. Cs.	Cu Cb. Ac. As. Ci. Cs.	16
17	Cu. Sc. Ac. Ci. Cs.	Cu Cb. Sc. Ac. Ci. Cs.	Cu. Cb. Sc. Ac. Ci. Cs.	Cu. Cb. Sc. Ac. As. Ci Cs.	17
18	Cu. Cb Ac. Ci Cs	Cu Sc Ac. Ci. Cs.	Cu. Cb. Sc. Ac. Ci. Cs.	Cu. Cb. Sc. Ac. Ci. Cs.	18
19	Cu Cb. Sc. Ac. As. Ci. Cs.	Cu. Sc. Ac. Ci. Cs.	Cu Sc. Ac Ci. Cs.	Cu. Cb Sc. Ac. Ci. Cs.	19
20	Cu. Sc. Ac. As. Ci. Cs.	Cu Cb. Sc. Ac. As. Ci. Cs.	Cu. Cb. Ac. As. Ci. Cs.	Cu. Cb. Ac. As. Ci. Cs.	20
21	Cu. Sc. Ac. Ci. Cs.	Cu. Cb. Ac. Ci. Cs.	Cu. Sc. Ac Ci. Cs.	Cu. Sc. Ci. Cs.	21
22	Cu. Sc Ac. Ci. Cs.	Cu. Sc. Ac. Ci. Cs.	Cu. Cb. Sc. Ac. Ci. Cs.	Cu. Cb. Sc. Ac. Ci. Cs.	22
23	Cu. Sc. Ac. Ci Cs.	Cu Sc. Ci. Cs.	Cu. Cb. Sc Ci. Cs.	Cu. Cb. Sc. Ac. Ci. Cs.	23
24	Cb Sc. Ac. Ci. Cs.	Cu. Cb. Sc Ac. Ci. Cs.	Cu. Cb Ac. As. Ci. Cs.	Cu. Cb. Ac. As. Ci. Cs.	24
25	Cu. Cb. Sc Ac. As. Ci Cs.	Cu. Cb. Sc. Ac. As. Ci. Cs.	Cu. Cb. Sc. Ac. As Ci. Cs.	Cu. Cb. Sc. Ac. Ci. Cs.	25
26	Cu. Ac. Ci Cs.	Cu. Sc. Ac. Ci. Cs.	Cu. Cb. Sc. Ac. Ci. Cs.	Cu. Cb. Sc. Ac. Ci. Cs.	26
27	Cu Ac. As. Ci. Cs.	Cu. Sc. Ac. Ci. Cs.	Cu. Cb. Sc. Ac. As. Ci. Cs.	Cu. Cb. Sc. Ac As. Ci. Cs.	27
28	Cu. Sc. Ac. As. Ci. Cs.	Cu. Ac As. Ci. Cs.	Cu. Cb. Ac. Ci. Cs.	Cu. Cb. Sc. Ac. Ci. Cs.	28
29	Cu. Sc. Ac. As.	Cu. Sc. Ac. As. Ci. Cs.	Cu. Sc. Ac. Ci. Cs.	Cu. Cb. Sc. Ac. Ci. Cs.	29
30	Cu. Sc. Ac. Ci Cs.	Cu. Sc Ac. Ci. Cs.	Cu Cb. Sc. Ac. Ci. Cs.	Cu. Cb. Sc. Ac. As. Ci. Cs.	30
31	Ac. Ci. Cs.	Cu. Sc Ci. Cs.	Cu. Sc. Ac. Ci. Cs.	Cu. Sc. Ac. Ci. Cs.	31

กรุงเทพฯ พฤษภาคม ๒๔๙๖ Bangkok May 1953

ค่าเฉลี่ยของผลการตรวจอุตุนิยมประจำวันและประจำเดือน

Daily and Monthly Values of Meteorological Elements

Days	Mean Barometric Pressure + 1000mb.	Temperature Max. °c.	Temperature Min. °c.	Temperature Range °c.	Temperature Mean °c.	Relative Humidity %	Wind Velocity Extreme Km/hr.	Wind Velocity Mean Km/hr.	Mean Amount of Cloud 0-8	Total Rainfall mm.	Mean Visibility 0-9	Amount of Evaporation mm.	Weather Remarks
1	09.77	31.2	24.5	6.7	26.6	89.1	61.0	8.6	7.0	24.2	6.4	6.8	
2	09.53	33.1	23.6	9.5	28.2	81.4	31.2	7.6	7.0	-	6.6	6.2	
3	09.41	33.9	24.8	9.1	27.6	82.3	48.6	3.1	7.0	2.2	6.5	5.8	
4	09.52	33.8	24.3	9.5	28.5	76.3	33.4	4.6	7.0	-	6.4	7.0	
5	09.72	34.9	24.1	10.8	29.0	74.2	21.3	3.9	6.1	-	7.0	7.0	
6	08.67	35.9	24.7	11.2	29.6	71.3	33.9	5.7	6.6	-	6.5	9.5	
7	07.55	36.6	25.3	11.3	29.8	75.0	38.4	6.5	6.3	0.3	7.0	8.6	
8	07.34	36.4	24.9	11.5	30.0	71.3	38.2	7.0	7.0	-	6.0	8.7	
9	08.45	35.2	25.1	10.1	29.6	75.4	35.0	7.0	7.0	-	6.6	7.5	
10	09.01	34.5	23.5	11.0	28.1	83.1	47.4	4.7	7.1	21.7	6.3	5.6	
11	07.55	36.0	24.6	11.4	28.5	79.8	57.6	7.7	6.9	23.9	6.3	8.2	
12	06.81	35.6	24.1	11.5	29.7	76.2	41.1	11.8	6.1	-	6.0	9.0	
13	08.20	34.8	25.3	9.5	29.8	74.5	36.0	10.8	6.3	-	6.5	8.8	
14	03.96	35.0	26.2	8.8	29.7	76.8	40.2	7.3	7.0	0.1	6.0	7.5	
15	09.14	35.4	24.5	10.9	29.0	78.3	57.0	6.4	7.1	2.2	6.0	7.0	
16	09.15	35.1	24.4	10.7	28.8	78.1	41.6	6.1	7.1	-	6.0	6.8	
17	09.43	34.4	25.9	8.5	28.0	81.9	57.6	3.9	7.1	-	6.1	5.4	
18	09.45	34.2	23.9	10.3	28.1	79.8	48.3	4.0	6.9	0.5	6.3	6.0	
19	08.96	36.1	25.0	11.1	29.5	76.5	27.2	5.5	6.9	0.1	6.4	8.0	
20	08.70	32.8	22.7	10.1	27.3	81.6	42.7	6.8	7.3	44.0	6.1	4.7	
21	08.01	35.4	25.2	10.2	29.6	75.4	34.4	9.5	6.5	-	7.3	8.2	
22	07.24	35.3	26.1	9.2	29.6	77.0	42.1	7.8	6.9	-	7.0	7.4	
23	06.74	35.0	25.2	9.8	29.3	78.4	32.8	4.7	7.1	10.0	6.6	7.0	
24	08.46	31.4	22.8	8.6	26.6	90.1	19.2	2.1	7.6	17.9	6.0	2.3	
25	09.35	30.5	23.5	7.0	27.4	88.1	21.8	4.3	7.5	1.3	6.5	3.6	
26	08.61	32.4	22.6	9.8	27.3	86.8	44.0	5.7	7.5	33.0	6.3	3.9	
27	08.11	30.9	23.5	7.4	26.5	90.5	49.1	6.0	7.5	22.9	6.4	2.4	
28	07.11	32.5	23.9	8.6	26.9	89.6	67.4	4.2	7.3	2.4	6.3	2.8	
29	08.26	31.7	25.6	6.1	26.9	87.8	77.8	3.7	7.5	1.0	6.3	3.5	
30	07.79	33.5	24.2	9.3	27.1	86.3	66.1	5.5	7.0	2.7	6.8	3.7	
31	07.25	34.0	24.3	9.7	29.0	78.8	24.0	6.1	6.1	-	6.8	7.4	
Total										215.5		195.3	
Mean	08.46	34.1	24.5	9.7	28.4	80.5	42.7	6.1	7.0		6.4	6.3	
Abs. Max.	11.98	36.6		11.5		100.0	77.8			44.0		9.5	
Days	25 th	7 th		3,12		6 days	29 th			20 th		6 th	
Abs. Min	03.94		22.6	6.1		45.0						2.3	
Days	8 th		26 th	29 th		7.8						24 th	

กรุงเทพฯ – BANGKOK

ผลสรุปการตรวจประจำเดือน พฤษภาคม ๒๔๙๖

Monthly Summary for May 1953

1. ความกดอากาศ – AIR PRESSURE

สูงสุด	Extreme Maximum	1011.98 mb.	เมื่อ - on the 25th
ต่ำสุด	Extreme Minimum	1003.84 mb.	เมื่อ - on the 8th
ระยะเปลี่ยนประจำวันสูงสุด	Max. Diurnal Range	6.14 mb.	เมื่อ - on the 8th
ปานกลางสูงสุด	Mean Maximum	1010.61 mb	
ปานกลางต่ำสุด	Mean Minimum	1005.92 mb	
ปานกลาง	Mean	1008.46 mb.	

2. อุณหภูมิอากาศ – AIR TEMPERATURE

สูงสุด	Extreme Maximum	36.6 °C	เมื่อ - on the 7th
ต่ำสุด	Extreme Minimum	22.6 °C.	เมื่อ - on the 26
ระยะเปลี่ยนประจำวันสูงสุด	Max. Diurnal Range	11.5 °C.	เมื่อ - on the 8,12
ปานกลางสูงสุด	Mean Maximum	34.1 °C	
ปานกลางต่ำสุด	Mean Minimum	24.5 °C.	
ปานกลาง	Mean	28.4 °C	

3. ความชื้นสัมพันธ์ – RELATIVE HUMIDITY

สูงสุด	Highest	100.0 %	เมื่อ on the 6 days
ต่ำสุด	Lowest	45.0 %	เมื่อ - on the 7.8
ปานกลาง	Mean	80.5 %	

4. ลม – SURFACE WINDS

ความเร็วสูงสุด	Greatest Velocity	77.8 Km. / hr.
ความเร็วปานกลาง	Mean Velocity	6.1 Km. / hr.
ทิศรวม	Resultant Direction	S 8° 18′ W

5. ฝนตก – RAINFALL

รวมทั้งเดือน	Total Amount	215.5 mm.	
ต่างจากปรกติ	Departure from normal	+ 40.1 mm.	
ความแรงของฝน	Greatest intensity	20.0 mm. in 15 minutes.	
ตกมากที่สุดในวันหนึ่ง	Heaviest fall in 24 hrs.	44.0 mm.	เมื่อ - on the 20th

6. หมายเหตุ – MISCELLANEOUS INFORMATION

ท้องฟ้าไม่มีเมฆ	Cloudless sky	0
ท้องฟ้ามีเมฆบางส่วน	Partly cloudy sky	0
ท้องฟ้ามีเมฆมาก	Cloudy sky	26
ท้องฟ้ามีเมฆเต็ม	Overcast	5
วันมีฝนตก	Rainy days	15
วันมีน้ำค้าง	Days with dew	0
วันมีหมอก	Days with ground fog	0
วันมีฟ้าหรี่ชื้น	Days with mist	31
วันมีฟ้าหรี่	Days with haze	31
วันมีพายุฟ้าคะนอง	Days with thunder storm	15
วันมีฟ้าแลบ	Days with lightning	27
วันมีพายุฟ้าคะนองไม่ผ่านสถานี	Days with distant thunderstorm	8
จำนวนไอน้ำรวมทั้งเดือน	Total Evaporation 196.3 mm	

สรุปผลการตรวจอุตุนิยมประจำเดือน พฤษภาคม ๒๔๙๖

Summary of Meteorological Observations for month of May 1953

สถานี Station	ค่าปานกลางความกดอากาศโดยลดและแก้แล้ว (เป็นมิลลิบาร์) Mean Reduced Barometric Pressure (in Millibars)								
	๑๐๐๐ + จำนวนในตาราง 1000 + the numbers in the tables								ประจำเดือน For Month
	0100	0400	0700	1000	1300	1600	1900	2200	
Chiangrai	-	-	09.89	10.18	08.01	05.80	07.55	-	08.28
Mae Hongson	-	-	-	-	-	-	-	-	-
Chiangmai	08.00	07.42	08.85	09.48	07.27	04.20	05.02	07.82	07.26
Nan	-	-	07.50	08.00	05.28	02.63	04.21	-	05.52
Lampang	-	-	-	-	-	-	-	-	-
Phrae	-	-	08.49	09.29	06.76	03.81	05.19	-	06.71
Mae Sariang	-	-	-	-	-	-	-	-	-
Uttaradit	-	-	08.88	09.98	07.54	04.61	05.95	-	07.39
Nakhon Phanom	09.72	09.22	09.69	10.57	08.61	06.09	07.15	09.57	08.88
Udon Thani	06.99	06.39	07.96	08.64	06.29	03.75	05.29	07.45	06.60
Sakol Nakhon	-	-	09.76	10.27	07.90	05.86	07.33	-	08.22
Phitsanulok	07.74	07.51	08.62	09.73	07.46	04.73	05.83	08.27	07.49
Mae Sot	-	-	08.65	09.48	07.99	05.49	06.43	-	07.61
Mukdahan	-	-	09.87	10.26	08.51	06.19	07.28	-	08.42
Phetchabun	11.16	10.23	09.89	10.79	08.16	05.66	07.21	11.16	09.28
Khon Kaen	-	-	08.28	09.00	06.33	03.90	05.82	-	06.67
Roi Et	-	-	08.67	09.35	06.84	04.39	06.44	-	07.14
Nakhon Sawan	-	-	09.56	11.06	08.77	06.03	07.61	-	08.61
Ubon Ratchathani	08.27	08.20	08.48	08.89	06.30	04.12	06.10	08.06	07.30
Nakhon Ratchasima	08.41	07.67	08.71	09.34	07.29	05.36	06.86	09.06	07.84
Surin	-	-	09.25	10.17	07.40	05.24	07.13	-	07.84
Lopburi	-	-	08.87	10.21	07.75	05.28	07.01	-	07.82
Suphanburi	-	-	10.05	11.12	08.94	06.46	07.94	-	08.90
Prachinburi	-	-	-	-	-	-	-	-	-
Kanchanaburi	-	-	-	-	-	-	-	-	-
Don Muang	07.84	06.58	07.69	09.09	07.09	04.57	06.13	08.39	07.17
Aranyaprathet	-	-	09.51	10.49	08.35	06.34	07.74	-	08.49
Chonburi	10.72	10.24	10.31	11.59	09.92	07.60	08.62	10.75	09.97
Sattahip	09.09	07.97	09.14	10.49	09.08	07.13	07.96	09.88	08.84
Chanthaburi	-	-	-	-	-	-	-	-	-
Hua Hin	08.55	08.18	08.73	09.96	08.31	06.40	07.55	08.33	08.26
Prachuab Khirikhan	-	-	09.12	10.42	08.86	07.04	08.04	-	08.69
Khlong Yai	-	-	11.36	12.17	10.90	08.90	10.42	-	10.75
Chumphon	10.01	09.02	09.21	10.31	09.05	07.63	08.33	10.04	09.20
Ranong	-	-	09.47	11.02	09.71	08.00	08.87	-	09.41
Ban Don	-	-	10.08	11.24	09.39	07.89	09.24	-	09.57
Nakhon Si Thammarat	-	-	09.41	10.51	08.85	07.09	08.57	-	08.89
Phuket	10.00	09.32	09.60	11.07	09.79	07.87	08.74	10.05	09.86
Kantang	-	-	-	-	-	-	-	-	-
Songkhla	10.64	09.92	10.56	11.64	09.88	08.09	09.29	10.84	10.11
Narathiwat	-	-	10.96	12.11	10.48	08.53	09.80	-	10.38

สถานี Station	อุณหภูมิอากาศ (°ซ) Air Temperature in °C. ค่าปานกลาง Means							
	ประจำเดือน For Month	สูงสุด Max.	ต่ำสุด Min.	ประจำวัน Daily Extremes				ระยะเปลี่ยนประจำวัน Daily Range
				สูงสุด Highest	วันที่ Date	ต่ำสุด Lowest	วันที่ Date	
Chiangrai	27.6	33.1	22.1	30.0	23	20.4	1	11.0
Mae Hongson	-	-	24.0	-	-	-	-	-
Chiangmai	27.7	32.8	22.6	29.7	24	23.3	1	10.2
Nan	29.1	34.5	23.8	31.5	22	26.0	7	10.7
Lampang	28.1	34.6	21.5	30.3	14	26.3	7	13.1
Phrae	28.8	33.7	23.9	31.1	22	26.1	1	9.8
Mae Sariang	29.1	33.7	24.5	31.4	23	25.0	1	9.2
Uttaradit	30.2	35.9	24.4	32.9	22	27.3	1	11.5
Nakhon Phanom	27.7	31.6	23.8	29.1	6	24.0	14	7.8
Ubon Thani	29.1	34.1	24.1	30.7	6	27.5	8	10.0
Sakol Nakhon	28.2	32.6	23.9	30.4	12	26.6	7	8.7
Phitsanulok	29.9	35.5	24.3	31.3	17,22	28.1	1,3	11.2
Mae Sot	28.1	32.5	23.7	30.2	24	26.3	27	8.8
Mukdahan	29.2	33.7	24.8	30.5	6	27.4	8	8.9
Phetchabun	28.6	34.1	23.1	30.1	14	27.0	24	11.0
Khon Kaen	29.2	34.2	24.2	30.6	31	27.2	8	10.0
Roi Et	-	-	24.4	-	-	-	-	-
Nakhon Sawan	30.0	36.0	24.1	31.9	16	28.5	24	11.9
Ubon Ratchathani	29.1	33.8	24.4	30.5	20	27.3	9	9.4
Nakhon Ratchasima	28.7	33.8	23.6	30.3	22	27.4	7	10.2
Surin	29.3	34.1	24.5	30.6	13,21	28.0	3	9.6
Lopburi	29.2	34.7	23.7	31.2	13	26.7	25	11.0
Suphanburi	30.0	35.5	24.5	31.8	16	28.0	29	11.0
Prachinburi	28.1	32.9	23.3	30.3	13	25.6	29	9.6
Kanchanaburi	29.8	35.2	24.3	31.8	14	27.4	30	10.9
Don Muang	29.7	35.3	24.2	31.5	13	27.0	29	11.1
Aranyaprathet	-	-	24.3	-	-	-	-	-
Chonburi	29.2	32.9	25.5	30.7	6,13	27.3	27	7.4
Sattahip	30.5	34.8	26.3	32.4	14	27.6	25	8.5
Chanthaburi	27.9	32.4	23.5	29.3	16	26.2	26	8.9
Hua Hin	-	31.9	-	-	-	-	-	-
Prachuap Khirikhan	28.6	33.4	23.8	30.3	22	27.3	2	9.6
Khlong Yai	28.1	31.9	24.2	29.2	4,7	26.4	27	7.7
Chumphon	27.9	32.6	23.3	28.9	15	26.7	9	9.3
Ranong	26.7	30.5	23.0	28.4	27	25.3	2	7.5
Pan Don	28.7	33.6	23.7	30.0	15	27.1	2	9.9
Nakhon Si Thammarat	28.5	33.5	23.6	29.6	5	26.8	2	9.9
Phuket	27.9	31.4	24.4	29.4	30	26.0	29	7.0
Kantang	28.2	32.3	24.1	29.1	10,15	26.3	24	8.2
Songkhla	28.6	33.2	24.9	29.8	8	27.3	18	9.2
Narathiwat	-	-	-	-	-	-	-	-

สถานี Station	อุณหภูมิอากาศ (°ซ.) Air Temperature in °C.								
	สูงสุดและต่ำสุด Extremes				ระยะเปลี่ยนประจำวัน Daily Range				ระยะเปลี่ยนระหว่างสูงสุดและต่ำสุด Range between Extreme Temp
	สูงสุด Max.	วันที่ Date	ต่ำสุด Min.	วันที่ Date	มากที่สุด Greatest	วันที่ Date	น้อยที่สุด Smallest	วันที่ Date	
Chiangrai	36.6	23	18.3	2	13.2	23	3.6	1	18.3
Mae Hongson	-	-	24.5	1	-	-	-	-	-
Chiangmai	35.4	24	21.1	1	12.9	21	4.3	1	14.3
Nan	38.0	22	22.0	7	13.2	17,21,23	6.6	2	16.0
Lampang	36.7	22	19.7	3,8	15.2	16	10.1	7	17.0
Phrae	37.0	22	22.5	1,9	11.9	22	5.8	7	14.5
Mae Sariang	36.3	22	22.0	13	11.6	22	4.9	1	14.6
Uttaradit	40.2	22	22.2	1	14.5	22	9.3	25	18.0
Nakhon Phanom	36.6	6	21.5	1	15.1	1	4.0	4	15.1
Udon Thani	36.9	6	22.7	8	12.4	6	7.8	19	14.2
Sakol Nakhon	35.3	12	21.6	2	11.9	6	5.5	10	13.7
Phitsanulok	37.3	14	22.4	6	12.5	12	8.2	7	14.9
Mae Sot	36.7	24	22.4	14	13.1	24	3.2	1	14.3
Mukdahan	35.4	5,13	22.8	8	11.9	23	5.2	14	11.6
Phetchabun	36.4	14	20.9	7	13.3	7	8.4	20	15.5
Khon Kaen	37.2	22	22.0	7	14.8	22	7.6	24	15.2
Roi Et	-	-	22.8	19,27	-	-	-	-	-
Nakhon Sawan	39.2	16	23.0	5	14.7	16	9.6	24,25	16.2
Ubon Ratchathani	35.4	20	22.5	7	12.7	7	7.1	9	12.9
Nakhon Ratchasima	36.3	21	22.1	30	12.8	31	7.5	7,8	14.2
Surin	36.2	21	23.0	9	11.2	21,30	8.0	1	13.2
Lopburi	37.0	13	22.0	8,9	14.1	8	7.9	25	15.0
Suphanburi	38.5	14	23.0	29	13.7	14	7.8	28	15.5
Prachinburi	36.6	11,15	22.0	12,16	14.3	15	6.0	28	14.6
Kanchanaburi	38.0	23	22.4	30	13.6	21	7.0	29	15.6
Don Muang	37.8	15	20.4	20	14.5	8	7.1	25	17.4
Aranyaprathet	-	-	23.0	30	-	-	-	-	-
Chonburi	34.8	19	23.1	12,27	10.9	12	5.5	3,26	11.7
Sattahip	36.7	14	22.3	30	14.3	29	5.3	25	14.4
Chanthaburi	34.3	6	21.4	9	11.8	1	5.5	10	12.9
Hua Hin	33.2	1	-	-	-	-	-	-	-
Prachuap Khirikhan	35.7	22	22.7	29	11.6	20,23	6.9	27	13.0
Khlong Yai	33.9	6,7	22.1	30	10.1	30	4.9	10	11.8
Chumphon	34.5	6	22.0	7	12.0	6	7.1	13	12.5
Ranong	32.9	6,17	20.9	21	11.0	17	3.4	7	12.0
Ban Don	35.2	5	22.3	2	12.4	5	8.3	24	11.9
Nakhon Si Thammarat	35.0	20	22.3	17	11.2	20,23	7.0	1	12.7
Phuket	33.8	9	23.0	29	9.5	30	2.1	12	10.8
Kantang	34.1	17	22.9	1	11.1	17	4.7	24	11.2
Songkhla	34.9	17	23.0	4days	11.1	17,24	6.9	29	11.9
Narathiwat	-	-	-	-	-	-	-	-	-

สถานี Station	ความชื้นสัมพัทธ์ (%) Relative Humidity in %								
	ค่าปานกลาง Means					ค่าสูงสุดและต่ำสุด Absolute Extremes			
	ประจำเดือน For Month	ประจำวัน Daily Extremes							
		สูงที่สุด Highest	วันที่ Date	ต่ำที่สุด Lowest	วันที่ Date	สูงที่สุด Highest	วันที่ Date	ต่ำที่สุด Lowest	วันที่ Date
Chiangrai	73.2	96.6	1	62.4	22	98.0	29	43.0	22
Mae Hongson	71.6	94.6	1	61.4	16	98.0	8,13	46.0	12
Chiangmai	78.4	92.4	1	71.9	23	96.0	11 days	48.0	4
Nan	74.3	88.8	1	66.8	22	97.0	1,2,30	46.0	22
Lampang	66.8	83.6	7	58.2	15	97.0	5,7	40.0	14,12,26
Phrae	73.7	88.8	1	61.6	22	97.0	1	46.0	22
Mae Sariang	71.6	87.4	1	62.0	3	93.0	28	46.0	23
Uttaradit	72.5	86.4	1	62.2	22	98.0	1	44.0	22
Nakhon Phanom	82.7	91.8	20	70.9	6	98.0	14,26	44.0	6
Udon Thani	82.4	91.3	20	72.1	6	99.0	8	49.0	6
Sakol Nakhon	80.1	91.6	9	66.6	6	97.0	6 days	49.0	6
Phitsanulok	77.3	88.3	1	68.6	22	97.0	1,3,6	48.0	16
Mae Sot	76.3	93.6	1	67.0	23	100.0	7,24	47.0	24
Mukdahan	77.0	86.2	9,10	66.6	5	96.0	9	51.0	6
Phetchabun	82.8	89.8	20	75.4	6	99.0	9,28	52.0	6
Khon Kaen	73.1	80.2	15	61.6	6	95.0	7	50.0	6
Roi Et	76.9	88.0	7	67.8	6	98.0	18,24	54.0	6
Nakhon Sawan	73.5	87.4	27	61.2	21	98.0	25	44.0	21
Ubon Ratchathani	81.1	89.9	11	73.3	6	99.0	4 days	51.0	5
Nakhon Ratchasima	80.6	87.8	2	70.9	13	99.0	28	45.0	6
Surin	74.2	81.4	15,24	64.2	12	94.0	21,26,27	48.0	2
Lopburi	73.6	88.6	25	63.2	13	98.0	25	46.0	13
Suphanburi	72.9	87.8	28	58.2	12	99.0	1,2	42.0	13
Prachinburi	84.9	93.8	29	72.6	13	99.0	7 days	58.0	11
Kanchanaburi	73.7	88.4	28	60.6	12	98.0	3	44.0	23
Don Muang	76.3	90.9	27	66.1	6	98.0	27,28,29	39.0	7,12
Aranyaprathet	79.2	90.4	7	68.8	5	100.0	7,11,18	51.0	5
Chonburi	79.2	87.6	24	72.5	6	97.0	2	50.0	6
Sattahip	77.4	89.4	25	71.1	21	100.0	5,29	51.0	21
Chanthaburi	83.9	96.1	7	81.1	5	100.0	1	62.0	1
Hua Hin	84.5	89.8	30	76.1	1	100.0	7,9,13	58.0	1
Prachuap Khirikhan	77.2	89.4	9	65.6	12	99.0	16,25	52.0	23
Khlong Yai	84.6	91.8	10	75.6	3	98.0	11,30	65.0	3,17
Chumphon	86.6	92.1	10	81.1	20	99.0	2,8,9	60.0	18,20
Ranong	90.3	96.2	1	80.8	6	99.0	10 days	68.0	6
Ban Don	82.4	90.4	11	73.2	4	100.0	15	55.0	5
Nakhon Si Thammarat	76.6	89.6	1	69.6	26	98.0	13	51.0	5
Phuket	84.6	92.3	29	73.1	9	100.0	20	56.0	9
Kantang	83.1	92.0	12	76.4	5	96.0	8,11,27	63.0	6
Songkhla	79.8	85.5	2	74.5	30	96.0	6 days	51.0	26
Narathiwat	79.7	90.4	29	75.0	4	98.0	8,14	57.0	12

สถานี Station	ลมผิวพื้น Surface Winds								
	ทิศร่วม Resultant Direction				ความแน่ทิศ Steadiness in %				กำลังลมอย่างมากที่สุดตามมาตราโบฟอร์ต Greatest force in Beaufort Scale
	เวลา 0700	เวลา 1000	เวลา 1300	เวลา 1600	เวลา 0700	เวลา 1000	เวลา 1300	เวลา 1600	
Chiang Rai	N	S 37°W	S 56 W	S 72 W	7	7	12	21	5
Mae Hongson	N	S 16°E	S 4°W	S	3	24	49	16	4
Chiang Mai	S 71 W	S 7°W	S 4 W	S 27°W	7	56	52	59	10
Nan	Calm	S	S 11°E	S	–	49	33	23	5
Lampang	N 15 E	N 16°W	N 8°W	N 7°W	88	71	73	79	3
Phrae	S 62°W	S 75°W	S 77°W	S 74°W	29	64	60	58	7
Mae Sariang	S [illegible] E	S 11 W	S 11 W	S 26 W	10	53	53	77	4
Uttaradit	S 76°E	S 18°E	S 9 E	S 3 E	14	52	63	56	6
Nakhon Phanom	S 28 E	S 13°E	N 76 E	S 17°W	25	30	14	3	5
Udon Thani	S 77 E	N 45°E	S 72 E	S 55°E	57	19	10	52	7
Sakon Nakhon	S 63 E	S 56°E	S 45°E	S 18°E	29	47	28	31	6
Phitsanulok	S 21 E	S [illegible] W	S 27 W	S 52 W	63	39	51	58	6
Mae Sot	S 9 E	S 54°E	S 69 W	S 69°W	46	56	84	74	6
Mukdahan	S 45 W	S 56°W	S 49 W	S 21°W	32	47	35	35	6
Phetchabun	S 27 W	S 23 W	S 24 W	S 27°W	7	43	99	5	5
Khon Kaen	S 27 W	S 48 W	S 33 W	S 28 W	15	49	63	56	7
Roi Et	S 13 W	S 32 W	S 29 W	S 38 W	60	74	68	17	6
Nakhon Sawan	S	S 4 W	S 2 W	S 7 W	92	92	95	79	10
Ubon Ratchathani	S 27°E	S 79 W	S 84°W	S 48 W	28	47	79	39	5
Nakhon Ratchasima	N 63 W	S 73 W	S 88°W	S 5 W	15	77	62	40	7
Surin	S 15 E	S 11°E	S 7 E	S 2 E	78	67	79	59	6
Lopburi	S 21 E	S 5°E	S 1 W	S 6 E	28	69	52	33	6
Suphanburi	S 16 W	S 71 W	S 81 W	N 86 W	58	71	60	59	8
Prachinburi	E	S 86°E	S 85 E	S 61°E	30	52	39	41	4
Kanchanaburi	S 86 W	S 88 W	S 72 W	S 62 W	39	82	83	63	3
Don Muang	S 42 E	S 45°W	S 66 W	S 35 W	41	56	57	52	6
Aranyaprathet	W	S 85°W	S 87 W	S 79 W	13	69	66	67	10
Chonburi	S 39 E	S 38°E	S 37 W	S 27 W	47	54	73	92	9
Sattahip	S 57 W	S 56°W	S 51 W	S 25 W	54	39	47	49	9
Chanthaburi	N 49 W	S 51°W	S 31 W	S 25 W	30	21	73	76	6
Trat	S 68 W	S 11°E	S 47 E	S 2 E	18	17	72	38	5
Prachuap Khirikhan	S 72 W	S 71°W	S 28 W	S 54 W	70	80	55	45	8
Khlong Yai	N 27 E	N 14 E	S 76°W	S 58 W	51	27	27	18	4
Chumphon	S 7 W	S 66 W	S 66°W	S 7[illegible] W	26	57	65	66	6
Ranong	N 59 E	N 61 W	N 73 W	N 30 W	38	41	72	43	6
Ban Don	S 53 W	S 28°W	S 57 W	S 52 W	62	90	82	62	6
Lem Sai Kaew	N 85 W	S 33 W	S 54 W	S 68 W	23	66	56	35	8
Phuket	W	S 79 W	S 78 W	S 87°W	7	53	64	66	4
Kantang	W	S 45 W	S 56 W	S 59 W	6	28	75	69	6
Songkla	S 15 W	N 88 W	S 81 W	W	51	59	40	34	5
Narathiwat	S 15 W	S 36 W	N 5 E	N 45 W	78	45	69	42	6

สถานี Station	ลมผิวพื้น Surface Winds														
	ทิศลม Wind Direction									กำลังลมตามมาตราโบฟอร์ต Wind Force in Beaufort Scale					
	ทำการตรวจเวลา ๐๗๐๐ Observation at 0700									ทำการตรวจเวลา ๐๗๐๐ Observation at 0700					
	Calm	N	NE	E	SE	S	SW	W	NW	1-3	4	5-6	7	8-9	> 9
Chiangrai	29	2	-	-	-	-	-	-	-	2	-	-	-	-	-
Mae Hongson	30	-	-	1	-	-	-	-	-	1	-	-	-	-	-
Chiangmai	27	1	-	-	-	1	1	1	-	4	-	-	-	-	-
Nan	31	-	-	-	-	-	-	-	-	-	-	-	-	-	-
Lampang	1	18	11	-	-	-	-	1	-	30					
Phrae	20	1	-	-	-	1	5	4	-	11	-	-	-	-	-
Mae Sariang	28	-	-	-	1	2	-	-	-	3					
Uttaradit	26	-	-	4	-	1	-	-	-	5	-	-	-	-	-
Nakhon Phanom	15	-	-	6	-	7	-	3	-	16	-	-	-		-
Udon Thani	16	1	-	7	6	-	-	-	1	15	-	-	-		-
Sakol Nakhon	18	-	-	7	3	2	-	1	-	13	-	-	-		-
Phitsanulok	5	-	-	2	10	12	-	1	1	26	-	-	-	-	
Mae Sot	14	-	-	4	-	11	1	1	-	17	-	-	-	-	-
Mukdahan	14	-	-	3	-	1	9	3	1	17	-	-	-	-	-
Phetchabun	28	-	-	-	-	1	2	-	-	3	-	-	-	-	-
Khon Kaen	20	-	2	1	1	-	7	-	-	11	-	-	-	-	-
Roi Et	3	-	1	-	10	-	17	-	-	28	-	-	-	-	-
Nakhon Sawan	21	-	-	-	-	10	-	-	-	10	-	-	-	-	-
Ubon Ratchathani	20	-	-	2	3	4	2	-	-	11	-	-	-	-	-
Nakhon Ratchasima	25	2	-	-	-	-	-	4	-	6	-	-	-	-	-
Surin	5	-	-	-	9	17	-	-	-	26	-	-	-		-
Lopburi	22	-	-	-	4	5	-	-	-	9	-	-	-	-	-
Suphanburi	8	-	-	1	-	16	1	5	-	23	-	-	-	-	-
Prachinburi	22	-	-	9	-	-	-	-	-	9	-	-	-	-	-
Kanchanaburi	22	-	-	-	-	-	1	8	-	9	-	-	-	-	-
Don Muang	6	1	-	8	7	4	3	2	-	25	-	-	-	-	-
Aranyaprathet	27	-	-	-	-	-	-	4	-	4	-	-	-	-	-
Chonburi	9	-	2	7	2	10	1	-	-	22	-	-	-	-	-
Sattahip	9	-	1	-	-	3	10	8	-	21	1	-	-	-	-
Chanthaburi	17	1	-	-	1	1	1	-	10	14	-	-	-	-	-
Hua Hin	24	-	-	-	-	1	2	3	1	7	-	-	-	-	-
Prachuap Khirikhan	7	-	-	-	1	-	5	18	-	24	-	-	-	-	-
Khlong Yai	13	9	7	2	-	-	-	-	-	18	-	-	-	-	-
Chumphon	21	-	-	-	1	7	1	1	-	10	-	-	-	-	-
Ranong	13	1	7	7	-	-	1	1	1	18	-	-	-	-	-
Ban Don	9	-	-	-	-	3	19	-	-	22	-	-	-	-	-
Nakhon Si Thammarat	11	4	1	-	2	2	4	4	3	20	-	-	-	-	-
Phuket	27	-	-	1	-	-	-	3	-	4	-	-	-	-	-
Kantang	29	-	-	-	-	-	-	2	-	2	-	-	-	-	-
Songkhla	14	-	-	-	1	9	7	-	-	16	1	-	-	-	-
Narathiwat	3	-	-	-	-	21	3	4	-	27	1	-	-	-	-

สถานี Station	ลมผิวพื้น Surface Winds														
	ทิศลม Wind Direction									กำลังลมตามมาตราโบฟอร์ต Wind Force in Beaufort Scale					
	ทำการตรวจเวลา ๑๐๐๐ Observation at 1000									ทำการตรวจเวลา ๑๐๐๐ Observation at 1000					
	Calm	N	NE	E	SE	S	SW	W	NW	1-3	4	5-6	7	8-9	> 9
Chiengrai	15	6	1	-	1	4	3	1	-	16	-	-	-	-	-
Mae Hongson	21	-	-	2	1	6	1	-	-	19	-	-	-	-	-
Chiengmai	10	1	-	-	2	13	5	-	-	21	-	-	-	-	-
Nan	14	1	-	-	-	16	-	-		17	-	-	-	-	-
Lamphang	-	24	1	-	-	-	4	2	-	27	-	-			
Phrae	4	2	-	-	1	3	4	17	-	26	1	-	-	-	-
Mae Sariang	9	1	-	-	3	12	4	2	-	22	-	-			
Uttaradit	8	-	2	-	9	9	2	1	-	23		-	-	-	-
Nakhon Phanom	6	1	-	8	-	19	-	6	-	25	-	-	-	-	-
Udon Thani	11	1	4	3	5	-	-	2	5	20	-	-	-	-	-
Sakon Nakhon	9	2	-	7	8	4	1	-	-	22	-	-	-	-	-
Phitsanulok	2	-	-	-	3	21	5		-	29	-	-	-	-	-
Mae Sot	4	1	-	1		9	4	11	1	27	-	-	-	-	-
Mukdahan	6	-	1	3	1	-	12	8	-	25	-	-	-	-	-
Phetchabun	17	-	-	-	-	7	7	-	-	14	-	-	-	-	-
Khon Kaen	10	-	3	-	-	-	17	1	-	21	-	-	-	-	-
Roi Et	-	-	-	-	7	-	22	-	2	31	-	-	-	-	-
Nakhon Sawan	2	-	-	-	-	27	1	1	-	29	-	-	-	-	-
Ubon Ratchathani	4	1	1	2	3	3	11	6	-	27	-	-	-	-	-
Nakhon Ratchasima	-	3	1	-	-	1	2	19	5	31	-	-	-	-	-
Surin	-	-	2	-	6	22	1	-	-	31	-	-	-	-	-
Lopburi	8	-	-	-	5	16	2	-	-	23	-	-	-	-	-
Suphanburi	-	2	1	-	-	6	5	17	-	30	1	-	-	-	-
Prachinburi	12	-	-	17	-	-	2	-	-	19	-	-	-	-	-
Kanchanaburi	3	-	-	-	-	-	3	24	1	28	-	-	-	-	-
Don Muang	-	1	-	-	6	7	2	15	-	29	2	-	-	-	-
Ayuthaprathet	2	1	-	2	-	3	-	23	-	29	-	-	-	-	-
Chonburi	2	-	-	1	1	13	4	5	5	26	2	1	-	-	-
Sattahip	16	1	-	-	-	3	6	5	-	15	-	-	-	-	-
Chanthaburi	16	2	-	-	1	4	5	-	3	14	1	-	-	-	-
Hua Hin	16	-	-	5	2	2	2	4		15	-	-	-	-	-
Prachuap Khirikhan	-		2	-	-	2	10	17	-	31	-	-	-	-	-
Khlong Yai	12	8	2	4	1	-	1	3	-	19	-	-	-	-	-
Chumphon	3	-	1	-	1	7	3	13	3	26	2	-	-	-	-
Ranong	3	-	2	5	-	-	3	9	9	24	3	1	-	-	-
Ban Don	1	-	-	-	1	10	19	-	-	25	4	1	-	-	-
Nakhon Si Thammarat	-	1	-	1	2	10	11	4	2	30	-	1	-	-	-
Phuket	12	-	-	1	-	-	4	14	-	18	1	-	-	-	-
Kantang	22	-	-	-	-	-	9	-	-	9	-	-	-	-	-
Songkhla	1	1	2	2	-	1	4	19	1	27	3	-	-	-	-
Pattani	2	1	3	1	-	11	5	8	-	16	13	-	-	-	-

สถานี Station	ลมผิวพื้น Surface Winds														
	ทิศลม Wind Direction									กำลังลมตามมาตราโบฟอร์ต Wind Force in Beaufort Scale					
	ทำการตรวจเวลา ๑๓๐๐ Observation at 1300									ทำการตรวจเวลา ๑๓๐๐ Observation at 1300					
	Calm	N	NE	E	SE	S	SW	W	NW	1-3	4	5-6	7	8-9	> 9
Chiangrai	4	6	3	1	-	9	5	-	3	27	-	-	-	-	-
Mae Hongson	9	-	-	3	2	10	5	2	-	19	3	-	-	-	-
Chiangmai	4	1	-	1	4	14	6	-	1	27	-	-	-	-	-
Nan	17	1	-	2	-	11	-	-	-	14	-	-	-		-
Lampang	-	19	5	-	-	1	-	6	-	31	-	-			-
Phrae	4	-	2	1	1	-	6	17	-	21	6	-	-	-	-
Mae Sariang	4	3	-	-	4	12	6	2	-	27	-	-			-
Tak	6	-	-	3	5	12	5	-	-	25	-	-	-	-	-
Nakhon Phanom	6	1	-	8	-	10	-	6	-	25	-	-	-	-	-
Ubon Thani	2	4	2	4	6	5	1	2	5	29	-	-	-	-	-
Sakon Nakhon	4	2	-	9	5	4	2	4	1	27	-	-	-	-	-
Phitsanulok	4	1	-	1	3	9	7	5	1	27	-	-	-	-	-
Mae Sot	-	-	-	-	-	4	8	18	1	25	6	-	-	-	-
Surat Thani	1	1	1	6	1	1	12	6	2	30	-	-	-	-	-
Phetchabun	2	-	-	-	-	14	15	-	-	29	-	-	-	-	-
Khon Kaen	1	-	5	-	1	1	22	1	-	30	-	-	-	-	-
Roi Et	-	-	1	-	7	1	20	-	2	30	1	-	-	-	-
Nakhon Sawan	1	-	-	-	-	29	-	1	-	29	1	-	-	-	-
Chon Ratchathani	4	1	1	-	1	1	8	10	5	27	-	-	-	-	-
Nakhon Ratchasima	1	3	1	-	-	3	6	13	4	26	2	2	-	-	-
Surin	1	-	2	-	5	20	3	-	-	30	-	-	-	-	-
Tak Bai	12	-	-	-	4	11	3	1	-	19	-	-	-	-	-
Sophanburi	-	3	2	-	-	5	2	16	3	29	2	-	-	-	-
Prachinburi	3	1	1	16	1	1	5	-	3	27	1	-	-	-	-
Kanchanaburi	1	-	-	-	1	3	6	20	-	30	-	-	-	-	-
Don Muang	1	-	-	1	2	6	4	13	4	29	-	1	-	-	-
Aranyaprathet	-	2	-	3	-	3	-	23	-	27	1	2	-	-	1
Chanburi	-	-	1	2	-	8	14	6	-	23	4	4	-	-	-
Sattahip	13	-	-	-	1	2	10	4	1	18	-	-	-	-	-
Chanthaburi	3	-	-	-	2	7	18	-	1	23	4	1	-	-	-
Hua Hin	3	-	-	7	16	2	3	-	-	26	2	-	-	-	-
Prachuap Khirikhan	-	1	-	1	6	8	6	8	1	26	3	2	-	-	-
Klong Yai	13	3	-	1	-	4	2	8	-	18	-	-	-	-	-
Chumphon	-	2	-	1	-	9	2	17	-	23	7	1	-	-	-
Ranong	2	-	2	2	-	-	3	13	9	15	12	2	-	-	-
Ban Don	3	-	-	-	1	5	21	-	1	19	6	3	-	-	-
Nakhon Si Thammarat	-	3	1	2	-	3	16	5	1	26	3	2	-	-	-
Phuket	11	-	-	-	-	-	5	15	-	19	1	-	-	-	-
Kantang	7	-	-	-	-	-	18	6	-	13	7	4	-	-	-
Songkhla	4	-	5	1	-	3	4	13	1	25	2	-	-	-	-
Narathiwat	1	18	7	-	-	1	1	3	-	8	19	3	-	-	-

สถานี Station	ลมผิวพื้น Surface Winds														
	ทิศลม Wind Direction									กำลังลมตามมาตราโบฟอร์ต Wind Force in Beaufort Scale					
	ทำการตรวจเวลา ๑๖๐๐ Observation at 1600									ทำการตรวจเวลา ๑๖๐๐ Observation at 1600					
	Calm	N	NE	E	SE	S	SW	W	NW	1-3	4	5-6	7	8-9	>9
Chiangrai	6	3	3	1	-	5	8	-	5	21	4	-	-	-	-
Mae Hongson	8	1	-	3	1	13	4	1	-	21	2	-	-	-	-
Chiangmai	4	1	-	-	3	9	11	-	3	27	-	-	-	-	-
Nan	22	-	-	1	-	7	-	1	-	9	-	-	-	-	-
Lampang	-	20	8	-	-	-	2	1	-	31	-	-	-	-	-
Phrae	3	1	1	1	1	2	7	14	1	20	6	2	-	-	-
Mae Sariang	3	-	-	-	2	14	10	2	-	26	2	-	-	-	-
Uttaradit	3	-	1	4	4	10	8	-	1	27	1	-	-	-	-
Nakhon Phanom	9	5	1	4	-	7	-	5	-	21	1	-	-	-	-
Udon Thani	6	1	2	6	11	3	1	1	-	24	-	1	-	-	-
Sakol Nakhon	8	2	-	5	5	5	3	3	-	23	-	-	-	-	-
Phitsanulok	3	1	-	1	1	8	6	9	2	28	-	-	-	-	-
Mae Sot	1	-	-	-	-	1	10	19	-	22	8	-	-	-	-
Mukdahan	6	1	-	5	1	2	10	5	1	25	-	-	-	-	-
Phetchabun	12	-	-	1	-	7	10	1	-	17	2	-	-	-	-
Khon Kaen	4	-	2	1	4	1	18	1	-	27	-	-	-	-	-
Roi Et	1	-	1	-	4	-	23	1	1	29	1	-	-	-	-
Nakhon Sawan	-	1	-	1	-	25	-	4	-	29	1	1	-	-	-
Ubon Ratchathani	6	1	-	2	2	4	8	5	3	25	-	-	-	-	-
Nakhon Ratchasima	3	2	-	3	2	5	4	12	-	26	1	1	-	-	-
Surin	-	3	2	-	5	15	6	-	-	31	-	-	-	-	-
Lopburi	16	1	-	1	3	7	3	-	-	15	-	-	-	-	-
Suphanburi	-	4	1	1	1	4	2	15	3	25	4	2	-	-	-
Prachinburi	7	-	-	13	4	-	6	-	1	24	-	-	-	-	-
Kanchanaburi	4	-	-	1	1	5	5	15	-	27	-	-	-	-	-
Don Muang	-	3	1	-	2	12	6	5	2	26	5	-	-	-	-
Aranyaprathet	1	2	-	1	-	6	-	21	-	29	-	1	-	-	-
Chonburi	-	-	-	-	-	14	15	2	-	24	4	3	-	-	-
Sattahip	14	-	-	-	1	5	19	1	-	17	-	-	-	-	-
Chanthaburi	5	-	-	-	1	10	15	-	-	25	-	1	-	-	-
Hua Hin	12	-	-	-	12	2	2	2	1	15	4	-	-	-	-
Prachuap Khirikhan	-	2	2	-	4	6	4	12	1	23	6	2	-	-	-
Klong Yai	17	2	-	1	-	5	-	5	1	14	-	-	-	-	-
Chumphon	2	2	-	1	-	5	5	16	-	29	9	-	-	-	-
Ranong	6	-	2	2	-	2	4	10	5	19	4	2	-	-	-
Ban Don	9	-	-	-	-	8	12	2	-	18	2	2	-	-	-
Nakhon Si Thammarat	-	4	-	5	-	2	12	4	4	23	7	1	-	-	-
Pattani	10	-	-	-	-	-	2	19	-	21		-	-	-	-
Kantang	8	-	-	-	-	-	16	7	-	17	4	2	-	-	-
Songkhla	1	1	4	4	-	1	5	14	1	22	4	4	-	-	-
Narathiwat	1	10	4	1	-	2	2	11	-	8	19	3	-	-	-

สถานี Stations	จำนวนเมฆ Cloud Amount 0-8		ทัศนะวิสัย Visibility 0-9		จำนวนฝนตก มม. Rainfall in mm.				จำนวนน้ำระเหย มม. Evaporation (Piche) mm.		
	เวลา 0700	เวลา 1300	เวลา 0700	เวลา 1300	วันฝน Rainy days	จำนวนฝนตก Total Amount	มากที่สุดในวันหนึ่ง Heaviest in 24 hours จำนวน Amount	วันที่ Date	รวมทั้งเดือน Total for Month	มากที่สุดในวัน Greatest in one day	วันที่ Date
Chiangrai	6.0	5.4	6.6	7.0	15	237.8	43.3	6	-	-	-
Mae Hongson	7.1	5.9	5.5	6.5	16	156.6	32.0	1	-	-	-
Chiangmai	6.6	5.5	7.5	7.8	23	214.4	55.2	7	114.9	5.6	23
Nan	6.5	5.3	5.7	6.6	15	141.8	34.6	8	-	-	-
Lampang	4.7	4.3	7.0	7.0	8	65.1	22.1	5	203.0	7.5	5,16
Pdeue	7.2	7.2	6.9	7.0	12	103.1	31.5	26	-	-	-
Mae Sariang	6.0	6.1	5.5	6.4	14	225.0	44.5	6	136.9	6.7	19
Uttaradit	6.1	4.7	7.5	7.9	12	107.9	37.5	1	94.4	5.0	25
Nakhon Phanom	7.5	7.0	5.4	5.7	24	391.3	70.9	8	-	-	-
Udon Thani	6.5	5.0	5.0	6.3	18	246.1	54.8	1	99.3	5.4	5
Sakol Nakhon	6.6	6.8	6.6	7.4	23	214.2	42.3	10	-	-	-
Phitsanulok	6.2	5.4	6.9	7.0	8	60.8	15.8	2	111.7	5.3	31
Mae sot	6.1	5.3	6.8	8.8	18	162.5	55.5	24	98.7	6.1	15
Mukdahan	6.7	6.4	6.8	6.7	19	101.4	28.7	2	-	-	-
Phetchabun	6.3	5.0	6.7	7.0	15	164.1	47.1	19	-	-	-
Khon Kaen	6.1	5.2	6.0	6.8	14	209.0	59.9	7	-	-	-
Roi Et	6.3	6.2	6.6	6.8	18	207.9	52.2	24	-	-	-
Nakhon Sawan	6.2	6.0	6.9	7.0	11	82.3	30.8	18	106.5	6.2	15
Ubon Ratchathani	6.1	5.7	6.8	6.9	20	139.1	20.6	21	-	-	-
Nakhon Ratchasima	6.2	5.7	6.9	7.5	22	132.5	29.4	28	110.6	6.3	21
Surin	7.0	6.8	6.5	6.5	19	194.1	43.6	22	-	-	-
Loeburi	5.4	5.2	6.5	6.9	13	262.7	40.0	2	-	-	-
Suphanburi	6.0	4.1	6.1	7.2	16	170.0	31.0	28	-	-	-
Prachinburi	7.8	7.4	5.9	6.5	21	240.6	39.2	14	-	-	-
Kanchanaburi	5.3	5.3	6.4	7.0	20	211.5	38.4	1	-	-	
Don Muang	6.5	6.0	6.3	6.9	17	177.7	46.0	17	-	-	-
Aranyaprathet	4.7	5.8	7.1	7.9	19	250.5	38.5	7	128.3	7.8	3
Chaiburi	6.4	5.7	6.0	7.0	17	240.0	44.6	11	-	-	-
Pattalung	6.0	5.5	6.7	7.0	12	81.1	23.6	3	132.9	6.3	21
Chanthaburi	7.1	6.6	5.1	6.4	26	496.7	102.1	7	70.5	4.4	5,6
Hua Hin	6.2	6.6	7.0	6.6	21	287.9	141.1	8	-	-	-
Prachuap Khirikhan	5.6	5.9	6.3	6.7	19	183.9	23.4	28	-	-	-
Udong Yai	7.1	7.1	6.2	6.8	27	413.4	63.8	28	-	-	-
Chumphon	6.4	6.6	5.3	6.4	20	265.9	83.4	1	-	-	-
Ranong	7.6	7.7	5.4	6.2	27	577.0	46.8	11	-	-	-
Kao Lak	5.8	6.0	6.4	7.0	23	183.5	30.6	16	77.2	4.1	24
Nakhon Si Thammarat	4.5	4.9	6.2	6.7	16	171.5	53.3	16	-	-	-
Satun	6.7	6.9	6.5	7.3	27	443.5	60.1	25	-	-	-
Trang	6.6	7.0	5.0	6.5	18	318.3	62.8	23	-	-	-
Songkhla	6.7	6.4	7.7	7.8	16	136.1	39.3	20	-	-	-
Narathiwat	6.0	5.9	5.9	7.5	19	204.2	29.2	25	-	-	-

สถานี Station	จำนวนวันที่มี Number of days with						
	○	◔	◑	●	⌓	≡	=
Chiangrai	0	4	26	1	31	0	0
Mae Hongson	0	0	27	4	3	0	10
Chiangmai	0	4	26	1	27	0	4
Nan	0	1	28	2	1	0	0
Lampang	0	1	30	0	2	1	0
Phrae	0	0	14	17	21	1	8
Mae Sariang	0	1	28	2	16	1	12
Uttaradit	0	4	26	1	30	0	2
Nakhon Phanom	0	0	21	10	3	0	9
Udon Thani	0	2	29	0	23	0	4
Sakol Nakhon	0	0	30	1	23	1	0
Phitsanulok	0	1	29	1	25	0	0
Mae Sot	0	2	28	1	4	6	8
Mukdahan	0	0	28	3	12	0	0
Phetchabun	0	3	28	0	31	1	0
Khon Kaen	0	2	29	0	15	0	0
Roi Et	0	2	28	1	2	0	10
Nakhon Sawan	0	1	28	2	22	2	3
Ubon Ratchathani	0	1	30	0	2	0	3
Nakhon Ratchasima	0	1	29	1	31	2	8
Surin	0	0	31	0	2	0	0
Lopburi	0	4	27	0	13	0	0
Suphanburi	0	8	22	1	16	2	19
Prachinburi	0	0	9	22	26	0	3
Kanchanaburi	0	1	28	2	25	5	24
Don Muang	0	0	29	2	31	0	20
Aranyaprathet	0	2	29	0	12	7	4
Chonburi	0	1	28	2	15	3	6
Sattahip	0	2	27	2	0	0	4
Chanthaburi	0	0	24	7	24	1	16
Hua Hin	0	0	26	5	0	0	1
Prachuap Khirikhan	0	3	27	1	29	0	2
Khlong Yai	0	0	21	10	2	3	0
Chumphon	0	0	29	2	29	0	25
Ranong	0	0	5	26	23	1	31
Ban Don	0	0	28	3	14	2	3
Nakhon Si Thammarat	0	1	29	1	25	2	6
Phuket	0	0	22	9	11	2	8
Kantang	0	0	25	6	0	0	9
Songkhla	0	0	28	3	7	1	0
Narathiwat	0	1	29	1	29	0	28

สถานี Station	จำนวนวันที่มี Number of days with					
	∞	△	↘	(⚐)	⚐	⚑
Chiangrai	0	0	9	8	5	0
Mae Hongson	3	0	13	8	4	0
Chiangmai	1	0	25	18	7	0
Nan	0	0	1	9	9	0
Lampang	7	0	0	3	3	0
Phrae	3	0	25	6	13	0
Mae Sariang	9	0	13	6	3	0
Uttaradit	2	0	29	16	4	0
Nakhon Phanom	3	0	31	16	28	0
Udon Thani	0	0	30	23	13	0
Sakol Nakhon	0	0	31	22	27	0
Phitsanulok	0	0	30	18	13	0
Mae Sot	5	0	25	4	15	0
Mukdahan	0	0	23	10	17	0
Phetchabun	0	0	29	3	18	0
Khon Kaen	0	0	31	1	25	0
Roi Et	2	0	31	14	13	0
Nakhon Sawan	0	0	31	7	6	0
Ubon Ratchathani	0	0	30	22	14	0
Nakhon Ratchasima	0	0	31	25	23	0
Surin	0	0	31	25	2	0
Lopburi	0	0	14	3	16	0
Suphanburi	2	0	27	13	17	0
Prachinburi	20	0	23	13	4	0
Kanchanaburi	11	0	30	24	7	0
Don Muang	9	0	30	31	14	2
Aranyaprathet	0	0	13	12	7	0
Chonburi	5	0	31	22	9	0
Sattahip	2	0	28	7	14	3
Chanthaburi	5	0	30	8	25	0
Hua Hin	12	0	31	27	19	0
Prachuap Khirikhan	0	0	20	19	16	1
Klong Yai	0	0	19	12	25	0
Chumphon	0	0	30	22	3	0
Ranong	2	0	11	19	3	0
Ban Don	0	0	16	10	25	0
Nakhon Si Thammarat	7	0	31	17	11	0
Phuket	0	0	1	2	10	0
Kantang	0	0	0	3	2	0
Songkhla	0	0	25	21	9	0
Narathiwat	16	0	7	3	18	0

รายงานฝนตกของบางสถานี ประจำเดือน พฤษภาคม ๒๔๙๖
ซึ่งได้รับความเอื้อเฟื้อจากกรมเกษตรส่งมาให้

Rainfall Report of some selected stations for month of May 1953
Supplied through the courtesy of Dept. of Agriculture.

สถานีตรวจน้ำฝน Rainfall Station		จำนวนฝนตก Amount			ต่างจากปรกติ Departure mm.
		วันฝนตก Rainy day	2496 1953	2495 1952	
ภาคเหนือ Northern Part					
1. Chiangrai	*	15	237.8	271.4	+ 34.1
2. Mae Hongson	*	16	156.6	107.3	+ 23.6
3. Mae Sariang	*	14	225.0	139.0	+ 86.8
4. Chiangmai	*	16	214.4	175.9	+ 87.0
5. Nan	*	15	141.8	97.0	+ 10.1
6. Lampoon		...	...	96.0	-
7. Lampang	*	6	65.1	58.0	− 74.2
8. Phrae	*	12	109.1	200.1	− 72.4
9. Uttaradit	*	17	107.9	162.5	− 100.6
ภาคอีสาน Northeastern Part					
1. Nong Khai		6	250.0	132.7	+ 54.2
2. Udon Thani	*	19	246.1	268.3	+ 7.7
3. Sakol Nakhon	*	23	214.1	114.3	− 97.0
4. Khon Kaen	*	14	208.0	185.5	+ 17.6
5. Maha Sarakham		5	91.8	192.0	− 98.5
6. Roi Et	*	18	207.9	160.1	− 6.8
7. Mukdahan	*	19	191.4	164.9	− 135.5
8. Chaiyaphum		4	117.7	35.9	− 36.5
9. Ubon Ratchathani	*	20	130.1	129.1	− 46.0
10. Sisaket		6	198.6	119.2	+ 83.7
11. Buriram		14	285.5	172.2	+ 141.0
12. Nakhon Phanom	*	24	391.3	181.4	+ 179.2
13. Surin	*	19	194.1	148.1	+ 16.1
14. Nakhon Ratchasima	*	22	132.5	349.6	− 53.2
ภาคกลาง Central Part					
1. Sukho Thai		10	108.7	117.0	− 76.0
2. Tak		4	19.5	3.2	− 120.0
3. Mae Sot	*	18	162.5	51.1	+ 19.4
4. Phitsanulok	*	9	60.8	189.2	− 88.5
5. Kamphaeng Phet		5	127.6	99.3	+ 15.3
6. Phichit		8	118.0	121.9	− 27.0
7. Nakhon Sawan	*	11	82.3	217.7	− 59.2
8. Loei		...	...	89.9	-

รายงานฝนตกของบางสถานี ประจำเดือน พฤษภาคม ๒๔๙๖
ซึ่งได้รับความเอื้อเฟื้อจากกรมเกษตรส่งมาให้

Rainfall Report of some selected stations for month of May 1953
Supplied through the courtesy of Dept. of Agriculture.

สถานีตรวจน้ำฝน Rainfall Station	จำนวนฝนตก Amount			ต่างจากปรกติ Departure mm.
	วันฝนตก Rainy day	2496 1953	2495 1952	
9. Phetchabun *	15	164.1	175.0	− 6.9
10. Uthai Thani	10	156.6	145.8	+ 20.7
11. Chainat	13	152.9	120.6	− 18.2
12. Singburi	7	152.1	144.9	+ 33.0
13. Lopburi *	13	262.7	135.1	+ 123.7
14. Ang Thong	13	190.9	113.4	+ 33.4
15. Saraburi	10	132.3	70.6	− 29.0
16. Suphanburi *	16	170.0	60.5	+ 5.7
17. Ayutthaya	13	159.6	27.2	− 3.8
18. Nakhon Nayok	10	278.0	229.2	+ 68.5
19. Pathum Thani	6	109.9	38.5	− 41.1
20. Kanchanaburi *	20	211.5	97.2	+ 69.4
21. Nonthaburi	7	72.4	167.4	− 72.6
22. Nakhon Pathom	5	170.1	106.4	+ 12.0
23. Don Muang *	17	177.7	167.6	− 7.7
24. Thonburi	16	109.8	88.0	− 30.6
25. Bangkok *	18	215.5	126.0	+ 40.1
26. Samut Prakan	16	270.3	136.6	+ 22.4
27. Samut Sakhon	10	162.7	140.7	+ 0.5
28. Samut Songkhram	9	103.9	117.2	− 17.8
ภาคบูรพา Eastern Part				
1. Prachinburi *	20	240.6	135.3	− 10.6
2. Aranyaprathet *	19	256.4	153.0	+ 79.2
3. Chachoengsao	9	137.4	100.9	− 18.7
4. Chonburi *	17	240.0	111.0	+ 97.2
5. Sattahip *	12	81.1	151.2	− 97.0
6. Rayong	5	200.7	193.6	+ 34.1
7. Chanthaburi *	26	496.7	183.3	+ 145.1
8. Trat	12	389.0	248.1	+ 63.8
ภาคใต้ Southern Part				
1. Ratburi	14	218.2	91.5	+ 52.6
2. Phetburi	15	140.3	46.1	+ 30.3
3. Hua Hin *	21	287.9	113.7	+ 176.4
4. Prachuap Khirikhan *	19	167.9	133.1	+ 45.0
5. Chumphon *	20	265.9	220.7	+ 105.9
6. Ranong *	27	577.0	317.0	+ 1.5

รายงานฝนตกของบางสถานี ประจำเดือน พฤษภาคม ๒๔๙๖
ซึ่งได้รับความเอื้อเฟื้อจากกรมเกษตรส่งมาให้

Rainfall Report of some selected stations for month of May 1953.
Supplied through the courtesy of Dept. of Agriculture.

สถานีตรวจน้ำฝน Rainfall Station		จำนวนฝนตก Amount			ต่างจากปรกติ Departure mm.
		วันฝนตก Rainy day	2496 1953	2495 1952	
7. Bandon	*	23	183.5	284.5	— 43.1
8. Surat Thani		...	...	...	-
9. Phangnga		19	185.1	69.8	— 259.3
10. Nakhon Si Thammarat	*	16	171.5	170.9	— 42.8
11. Krabi		...	...	200.7	-
12. Phuket	*	27	443.5	358.7	+ 157.6
13. Phatthalung		1	51.2	81.4	— 10.3
14. Trang		14	160.6	71.1	— 40.0
15. Songkhla	*	16	136.1	142.4	+ 19.7
16. Pattani		-	-	97.8	— 87.0
17. Satun		4	102.4	342.3	— 173.7
18. Yala		8	163.9	90.6	+ 36.1
19. Narathiwat	*	19	204.2	259.1	+ 21.2

* ผลการตรวจของสถานีตรวจอากาศ กรมอุตุนิยมวิทยา
Data from Meteorological Department

— ไม่มีฝนตก No Rainfall

... ไม่ได้รับรายงาน No Report

× × ไม่มีเครื่องวัดฝน No Raingauge

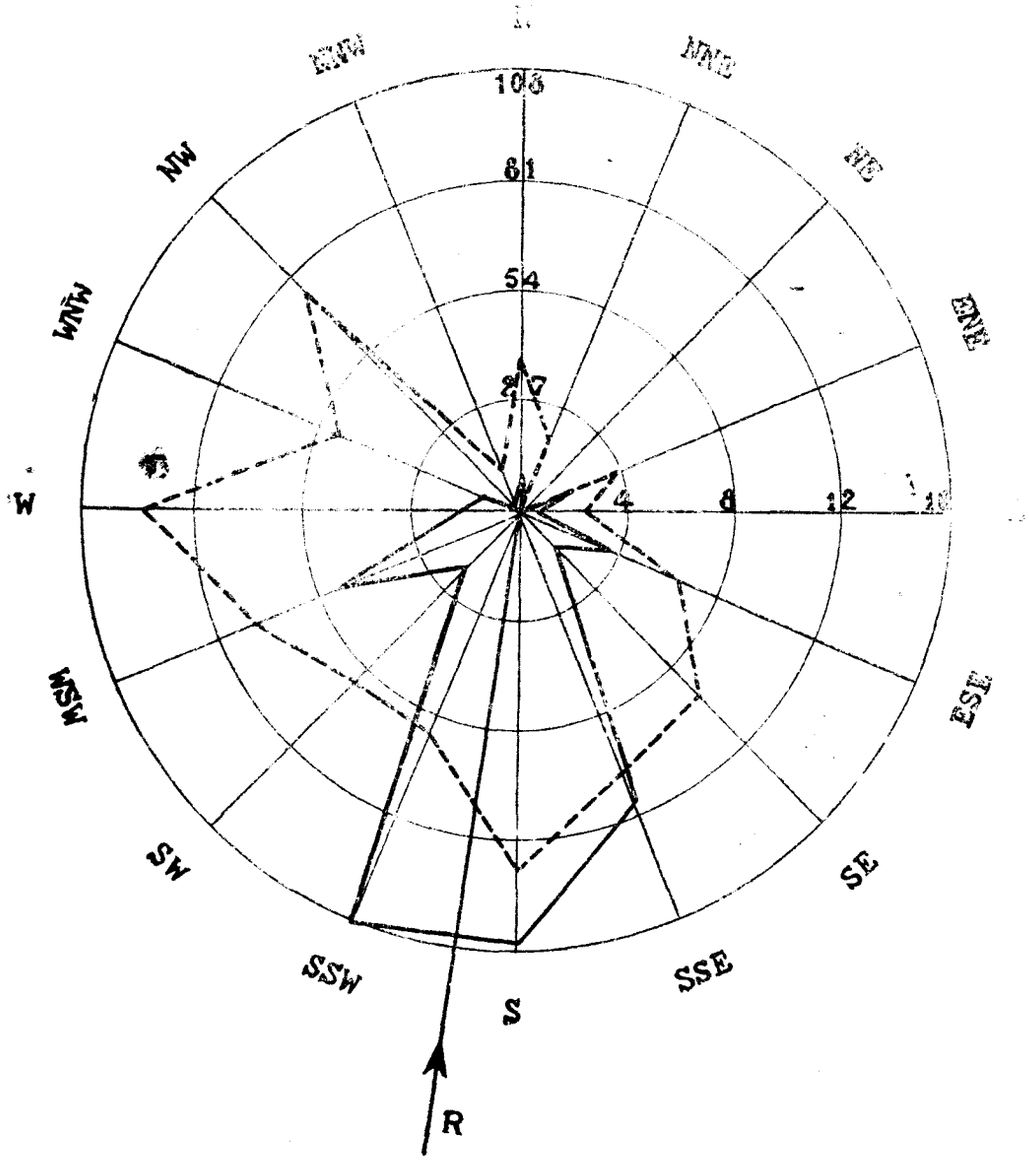

ผลสรุปการตรวจลมรายชั่วโมงของสถานี กลางกรุงเทพ ฯ

Wind-Rose of Bangkok

เดือน พฤษภาคม ๒๔๙๖ ทิศร่วม (Resultant Direction) S 8° 18′ W May 1953

ทิศ Direction		N	NNE	NE	ENE	E	ESE	SE	SSE	S	SSW	SW	WSW	W	WNW	NW	NNW	Calm
ความถี่	ชม. Hrs.	8	3	-	15	4	25	12	77	106	109	19	48	15	10	1	1	286
Frequency	%	1.1	0.4	-	2.0	0.5	3.4	1.6	10.4	14.3	14.8	2.6	6.5	2.0	1.4	0.1	0.1	38.7
ความเร็วรวม Distance Travelled	กม. Km.	42.4	8.0	-	58.4	9.6	159.2	113.6	790.5	1391.6	947.7	165.6	510.7	206.4	72.0	11.2	1.6	-
ความเร็วเฉลี่ย Mean Velocity	กม./ชม. Km/hr.	5.3	2.7	-	3.9	2.4	6.4	9.5	10.3	13.1	8.7	8.7	10.6	13.8	7.2	11.2	1.6	-

——— เส้นความถี่ของลมในทิศต่าง ๆ เป็นจำนวนชั่วโมง

- - - - - ความเร็วลมเฉลี่ยเป็น กม./ชม. ในทิศต่าง ๆ

หมายเหตุ : มีผลการตรวจ ๗๓๙ ชั่วโมง

Note : Observation for 739 hours only

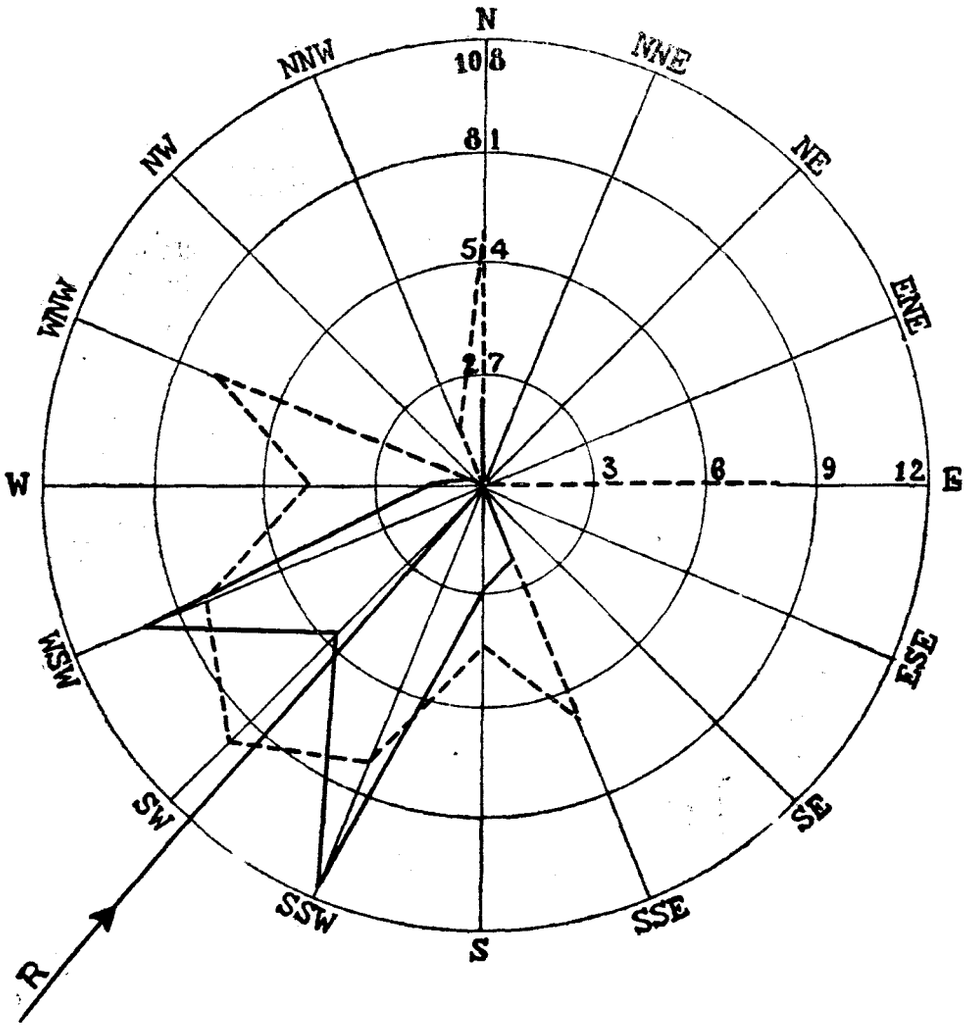

ผลสรุปการตรวจลมรายชั่วโมงของสถานี สัตหีบ

Wind-Rose of Sattahip

เดือนพฤษภาคม ๒๔๙๖ ทิศร่วม (Resultant Direction) S 41° 34′ W May 1953

ทิศ Direction		N	NNE	NE	ENE	E	ESE	SE	SSE	S	SSW	SW	WSW	W	WNW	NW	NNW	Calm
ความถี่	ชม. Hrs.	21	-	-	-	2	-	-	19	26	106	51	90	13	3	-	1	41[illegible]
Frequency	%	2.8	-	-	-	0.3	-	-	2.6	3.5	14.3	6.8	12.1	1.7	0.4	-	0.1	55.4
ความเร็วรวม Distance Travelled	กม. Km.	145.6	-	-	-	16.0	-	-	131.2	113.6	853.9	500.8	734.4	62.4	24.0	-	1.6	-
ความเร็วเฉลี่ย Mean Velocity	กม. Kn/hr.	6.9	-	-	-	8.0	-	-	6.9	4.4	8.1	9.8	8.2	4.8	8.0	-	1.6	-

——————— เส้นความถี่ของลมในทิศต่าง ๆ เป็นจำนวนชั่วโมง

- - - - - - - - - ความเร็วลมเฉลี่ยเป็น กม./ชม. ในทิศต่าง ๆ

List of Coastal Meteorological Stations with their Geographical Positions

สถานี Station	ตำบลที่ของสถานี Geographical Positions						สูงเป็นเมตร Altitude in m.	หมายเหตุ Remarks
	แลต. น. Lat. N.			ลอง. อ. Long. E.				
สันดอน San Don	13°	26'	31"	100°	36'	16"	19.0	
เกาะจวง Ko Chuang	12°	30'	56"	100°	57'	33"	150.0	
เกาะไผ่ Ko Phai	12°	55'	51"	100°	40'	25"	144.0	
แหลมสิงห์ Laem Sing	12°	28'	07"	102°	03'	48"	32.4	
เกาะปราบ Ko Prap	09°	13'	20"	99°	15'	25"	78.0	
หินสัมปะยื่อ Hin Sumpayue	13°	11'	55"	100°	48'	07"	11.8	
แหลมตาชี Laem Ta Chi	06°	57'	00"	101°	17'	36"	29.4	
เกาะตะเภาน้อย Ko Tapao Noi	07°	49'	49"	98°	25'	37"	55.0	
ระยอง Rayong	12°	39'	37"	101°	16'	26"	18.0	
แหลมงอบ Laem Ngop	12°	10'	10"	102°	23'	46"	11.0	
หลังสวน Lang Suan	09°	56'	32"	99°	09'	45"	14.0	

สรุปผลการตรวจอุตุนิยมวิทยาของสถานีตรวจอากาศชายทะเล ประจำเดือน พฤษภาคม พ.ศ. ๒๔๙๖

Summary of Meteorological Observations for Coastal Stations for month of May 1953

สถานี Station	จำนวนเมฆ Cloud Amount	ลมผิวพื้น Surface Wind								
		ทิศร่วม R.S. ๐๗๐๐	ความแน่ทิศ S.D. % ๐๗๐๐	ทิศร่วม R.S. ๑๓๐๐	ความแน่ทิศ S.D. % ๑๓๐๐	ทิศร่วม R.S. ๑๙๐๐	ความแน่ทิศ S.D % ๑๕๐๐	ทิศลมที่พัดมากที่สุด Dominating Wind	กำลังลมเฉลี่ย Average force Bf. Scale	กำลังลมแรงที่สุด Maximum Force of Wind
สันดอน San Don		No data								
เกาะจวง Ko Chuang	5.7	S63°W	88	S52°W	91	S55°W	96	SW	3.2	6
เกาะไผ่ Ko Phai	5.3	S40°W	56	S24°W	72	S18°W	76	S	2.0	6
แหลมสิงห์ Laem Sing	6.9	N45°E	14	S30°W	46	S65°W	76	W	2.6	7
เกาะปราบ Ko Prap	4.8	S1°W	98	S39°W	42	S2°E	59	S	1.6	5
หินสัมปะยือ Hin Sumpayue		No data								
แหลมตาชี Laem Ta Chi	6.5	S27°W	95	N43°W	72	S86°W	46	SW	2.9	8
เกาะตะเภาน้อย Ko Tapao Noi	6.6	N88°W	72	S80°W	73	W	91	W	1.6	6
ระยอง Rayong	6.1	S27°E	7	S42°W	93	S42°W	88	SW	2.4	7
แหลมงอบ Laem Ngop	5.9	S88°E	49	S7°E	53	S21°E	46	SE	2.9	6
หลังสวน Lang Suan	4.5	S6°W	92	S15°W	78	S18°W	76	S	1.0	2

สรุปผลการตรวจอุตุนิยมวิทยาของสถานีชายทะเล ประจำเดือน พฤษภาคม พ.ศ. ๒๔๙๖

Summary of Meteorological Observations for Coastal Stations for month of May 1953

ลมฟ้าอากาศ
Weather

สถานี Station	จำนวนวันที่ Number of days with												หมายเหตุ Remarks
	ท้องฟ้าไม่มีเมฆ Cloudless Sky	ท้องฟ้ามีเมฆบางส่วน Partly Cloudy Sky	ท้องฟ้ามีเมฆมาก Cloudy Sky	ท้องฟ้ามีเมฆเต็ม Overcast	หมอก Fog	ฟ้าหรี่ Haze	ฟ้าแลบ Lightning	ฟ้าร้อง Thunder	ฝนลอง Drizzle	ฝน Rain	พายุฟ้าคนอง Thunder storm	พวยน้ำ Water Spout	
สันดอน San Don						No data							
เกาะจวง Ko Chuang	--	3	26	2	6	2	23	20	9	3	--	--	
เกาะไผ่ Ko Phai	--	4	27	--	7	--	30	28	6	10	--	--	
แหลมสิงห์ Laem Sing	--	1	19	11	10	--	18	25	23	23	--	--	
เกาะปราบ Ko Prap	--	11	20	--	--	17	2	13	2	20	--	--	
หินสัมปะยื้อ Hin Sampayue						No data							
แหลมตาชี Laem Ta Chi	--	--	28	3	--	--	31	21	4	2	2	--	
เกาะตะเภาน้อย Ko Tapao Noi	--	2	17	12	--	8	2	1	4	26	--	--	
ระยอง Rayong	--	--	29	2	--	29	2	--	6	11	--	--	
แหลมงอบ Laem Ngop	--	1	26	4	--	--	23	27	24	26	--	--	
หลังสวน Lang Suan	--	15	16	--	--	22	--	--	9	7	--	--	

สรุปผลการตรวจอุตุนิยมวิทยาของสถานีชายทะเล ประจำเดือน พฤษภาคม พ.ศ. ๒๔๙๖ ลักษณะทะเลและคลื่นใต้น้ำ

Summary of Meteorological Observations for Coastal Stations for month of May 1953 State of Sea and Swell,

สถานี Station	จำนวนวันที่มี Number of days with									หมายเหตุ Remarks
	ทะเลราบ Calm Sea	ทะเลเรียบ Smooth Sea	คลื่นเล็กน้อย Slight Sea	คลื่นปานกลาง Moderate Sea	คลื่นจัด Rough Sea	คลื่นจัดมาก Very Rough Sea	คลื่นใหญ่ High Sea	คลื่นใหญ่มาก Very high Sea	คลื่นใต้น้ำ Swell	
สันดอน San Don					No data					
เกาะจวง Ko Chuang	--	7	22	2	--	--	-	--	28	
เกาะไผ่ Ko Phai	3	27	1	--	--	--	--	--	8	
แหลมสิงห์ Laem Sing	--	--	30	1	--	--	--	--	31	
เกาะปราบ Ko Prap	--	19	12	--	--	--	--	--	--	
หินสัมปะยื้อ Hin Sumpayue					No data					
แหลมตาชี Laem Ta Chi	--	29	2	--	--	--	--	--	9	
เกาะตะเภาน้อย Ko Tapao Noi	1	30	--	--	--	--	--	--	30	
ระยอง Rayong	--	--	13	12	6	--	--	--	31	
แหลมงอบ Laem Ngop	--	22	8	1	--	--	--	--	31	
หลังสวน Lang Suan	25	6	--	--	--	--	--	--	3	

LIBRARY
JUN 8 - 1953
WEATHER BUREAU

กรมอุตุนิยมวิทยา แห่งราชนาวี

METEOROLOGICAL DEPARTMENT
ROYAL THAI NAVY

พลเรือโท จรูญ วิชยาภัย บุนนาค
เจ้ากรม
Vice Admiral Charoon Vichayapai Bunnag R.T.N.,
Director.

รายงานอุตุนิยมวิทยาประจำเดือน

ปีที่ ๑๘ ฉบับที่ ๖
มิถุนายน ๒๔๙๖
รวบรวมขึ้นตามคำสั่งผู้บัญชาการทหารเรือ

MONTHLY METEOROLOGICAL BULLETIN

Vol. 18 Part 6
June 1953
Prepared by order of the Commander in Chief of the Royal Thai Navy
Bangkok, Thailand.

พิมพ์ที่โรงพิมพ์กรมอุทกศาสตร์

กรมอุตุนิยมวิทยา แห่งราชนาวี

METEOROLOGICAL DEPARTMENT
ROYAL THAI NAVY

พลเรือโท จรูญ วิชยาภัย บุนนาค
เจ้ากรม
Vice Admiral Charoon Vichayapai Bunnag R.T.N.,
Director.

รายงานอุตุนิยมวิทยาประจำเดือน

ปีที่ ๑๘ ฉบับที่ ๖

มิถุนายน ๒๔๙๖

รวบรวมขึ้นตามคำสั่งผู้บัญชาการทหารเรือ

MONTHLY METEOROLOGICAL BULLETIN

Vol. 18 Part 6

June 1953

Prepared by order of the Commander in Chief of the Royal Thai Navy
Bangkok, Thailand.

พิมพ์ที่โรงพิมพ์กรมอุทกศาสตร์

สารบาญ
INDEX

หน้า

Page

คำนำ Introduction .... ก A

บัญชีแสดงรายการที่ตั้งสถานีตรวจอากาศ List of Meteorological Stations with their Geographical Positions 1

ลมฟ้าอากาศ A Summary 2

รายงานผลการตรวจรายชั่วโมงประจำเดือนของสถานีกลางกรุงเทพ ฯ สำหรับ

Hourly values for Central Stations, Bangkok of

ความกดอากาศ Pressure

อุณหภูมิ Temperature

ความชื้นสัมพัทธ์ Relative Humidity

ลม Surface Winds

ฝน Rainfall 4

รายงานผลการตรวจเฉพาะเวลา 0700 1000 1300 1600

Observations at fixed hours of

ทรรศนวิสัย Visibility

จำนวนเมฆ Amount of Clouds

ชนิดของเมฆ Form of Clouds 10

รายงานค่าเฉลี่ยประจำวันและประจำเดือนของผลการตรวจอุตุนิยมต่าง ๆ และสรุป

ผลการตรวจประจำเดือนของสถานีกลางกรุงเทพ ฯ

Daily and Monthly values of Meteorological Elements and Monthly

Summary of Central Stations, Bangkok 12

สรุปผลการตรวจอุตุนิยมประจำเดือนของบางสถานี Summary of Observations of some selected Stations 14

รายงานฝนประจำเดือน Monthly Rainfall report 26

สรุปผลการตรวจลมประจำเดือนของสถานีกลางกรุงเทพ ฯ

Wind-rose of Central Station, Bangkok 29

สรุปผลการตรวจลมประจำเดือนของสถานีสัตหีบ

Wind-rose of Sattahip 30

สรุปผลการตรวจอุตุนิยมวิทยาของสถานีชายทะเล

Summary of Meteorological Observations for Coastal Stations 31

คำนำ

PREFACE

๑. สถานีตรวจอากาศกลางกรุงเทพฯ แห่งกองสถานีตรวจอากาศ กรมอุตุนิยมวิทยา ตั้งอยู่ที่ถนนสุขุมวิทย์ จังหวัดพระนคร ในแลต. ๑๓° ๔๔' น. ลอง. ๑๐๐° ๓๐' ย. สูงของบาโรเมตรจากระดับทะเล ๑๖.๓๗ เมตร เวลาที่ใช้ในการตรวจอุตุนิยมวิทยาใช้เวลากรุงเทพฯ และมีการตรวจอุตุนิยมวิทยาทุกชั่วโมง สำหรับสถานีอื่นๆ ได้มีรายการแจ้งอยู่ในตารางแล้ว และส่วนมากทำการตรวจวันละ ๘ เวลาเท่านั้น

The Central Meteorological Station in Bangkok is situated at Lat. 13° 44′ N., Long. 100° 30′ E., height of barometer, 16.37 metres above Mean Sea-level. For all readings local standard time is used (105th. degree M.E.G.) and hourly observations are maintained. For other stations generally eight observations are made at 3 hour intervals from 0100 to 2200.

๒. ความกดอากาศได้แก้อุณหภูมิ แลตติจูด และระดับทะเลแล้ว

Barometric readings are corrected for temperature, latitude and Mean Sea-level.

๓. ทิศและความเร็วลมเป็นรายชั่วโมง ตรวจโดยเครื่องวัดลมชนิดอัตโนมัติแบบไดนส์

Hourly directions and velocities of the wind are taken from the record sheets of the Dines Pressure Tube Anemograph.

๔. เธอร์โมเมตรทุกชนิดได้ติดตั้งไว้ในเรือนเธอร์โมเมตรแบบสเตเวนสัน

All thermometers are installed in Stevenson Screen.

๕. เครื่องหมายลมฟ้าอากาศและปรากฏการณ์บางอย่างในอุตุนิยมวิทยา ในช่องหมายเหตุลมฟ้าอากาศ ใช้แบบสากล มีความหมายดังต่อไปนี้

International Symbols are used in registering the state of weather and other meteorological phenomena.

○ ท้องฟ้าไม่มีเมฆ Clear

◑ ท้องฟ้ามีเมฆบางส่วน Partly cloudy

◐ ท้องฟ้ามีเมฆมาก Cloudy

● ท้องฟ้ามีเมฆเต็ม Overcast

∞ ฟ้าหรั่วแห้ง ทรรศนวิสัยเกินกว่า 1000 เมตร Haze

↘ ฟ้าแลบในระยะไกล Lightning

═ ฟ้าหรั่วชื้น (หมอกบาง) ทรรศนวิสัยตั้งแต่ 1000 เมตร ขึ้นไป Mist

≡ หมอก ทรรศนวิสัยต่ำกว่า 1000 เมตร Fog

V พายุฝน Squall

⊙ ละอองฝน Drizzle

◉ ฝน Rain

⊛ ฝนผ่าน Shower

△▽ ฝนผ่านหรือฝนที่มีลูกเห็บเล็กน้อยหรือปานกลาง Showers with slight or moderate hail

พายุฟ้าคะนอง Thunderstorm

● พายุฟ้าคะนองอย่างอ่อนมีฝน Slight thunderstorm

△ พายุฟ้าคะนองอย่างอ่อนมีลูกเห็บ Slight thunderstorm with hail

● พายุฟ้าคะนองอย่างปานกลางมีฝน Moderate thunderstorm

△ พายุฟ้าคะนองอย่างปานกลางมีลูกเห็บ Moderate thunderstorm with hail

● พายุฟ้าคะนองอย่างแรงมีฝน Heavy thunderstorm

△ พายุฟ้าคะนองอย่างแรงมีลูกเห็บ Heavy thunderstorm with hail

( ) พายุฟ้าคะนองไม่ผ่านสถานี Distant Thunderstorm

⊕ อาทิตย์ทรงกลด Solar halo

◡ จันทร์ทรงกลด Luna corona

△ ลูกเห็บ Hail

ง น้ำค้าง Dew

กรมอุตุนิยมวิทยา แห่งราชนาวี

กรุงเทพฯ ๑๓ เมษายน พ.ศ. ๒๕๐๐

พลเรือโท จรูญ วิชยาภัย บุนนาค

เจ้ากรม

Meteorological Department,

Royal Thai Navy,

Bangkok, 13th April 1957

Charoon V. Bunnag.

Vice Admiral R.T.N.

Director.

บัญชีแสดงรายการที่ตั้งสถานีตรวจอากาศ

List of Meteorological Stations with their Geographical Positions.

สถานี Station	ตำบลที่ตั้งสถานี Geographical Positions				
	แลท. Lat °	น. N. ′	ลอง. Long. °	อ. E. ′	สูงเป็นเมตร Alt. in m.
Chiangrai	19	55	99	50	416
Mae Hongson	19	18	97	50	271
Chiangmai	18	47	98	59	314
Nan	18	47	100	47	201
Lampang	18	15	99	30	243
Phrae	18	10	99	50	157
Mae Sariang	18	10	97	50	314
Uttaradit	17	37	100	08	63
Nakhon Phanom	17	30	104	20	140
Udon Thani	17	26	102	46	178
Sakol Nakhon	17	10	104	09	160
Phitsanulok	16	50	100	16	50
Mae Sot	16	40	98	33	210
Mukdahan	16	33	104	44	138
Phetchabun	16	25	101	08	114
Khon Kaen	16	20	102	51	157
Roi Et	16	03	103	41	140
Nakhon Sawan	15	48	100	10	28
Ubon Ratchathani	15	15	104	53	123
Nakhon Ratchasima	14	58	102	07	181
Surin	14	53	103	29	145
Lopburi	14	48	100	37	13
Suphanburi	14	30	99	50	7
Prachinburi	14	10	101	10	7
Kanchanaburi	14	01	99	32	28
Don Muang	13	55	100	36	19
Aranyaprathet	13	42	102	35	44
Chonburi	13	22	100	59	6
Sattahip	12	39	100	53	55
Chanthaburi	12	37	102	07	5
Hua Hin	12	34	100	48	3
Prachuap Khirikhan	11	48	99	48	5
Klong Yai	11	47	102	53	4
Chumphon	10	27	99	15	3
Ranong	09	58	98	38	35
Ban Don	09	08	99	18	3
Nakhon Si Thammarat	08	25	99	58	5
Phuket	07	58	98	24	3
Kantang	07	24	99	31	3
Songkhla	07	11	100	37	4
Narathiwat	06	26	101	50	4

ลมฟ้าอากาศในเดือน มิถุนายน พ.ศ. ๒๔๙๖ โดยสังเขป

ลักษณะลมฟ้าอากาศ

ลักษณะสำคัญสำหรับเดือนนี้ พอจะสรุปได้ดังต่อไปนี้:-

เริ่มต้นด้วยไต้ฝุ่น "จูดี" มีศูนย์กลางอยู่ประมาณ แลต. ๑๔° น. ลอง. ๑๒๔° อ. เคลื่อนที่ไปทางทิศตะวันตกเฉียงเหนือ แล้วโค้งขึ้นทางทิศตะวันออกเฉียงเหนือ ระบบความกดต่ำปกคลุมทางเหนือและตะวันออกเฉียงเหนือของประเทศไทย ลมกำลังอ่อน

สัปดาห์ที่สอง มรสุมตะวันตกเฉียงใต้มีกำลังแรงขึ้นจนถึงปานกลางตามฝั่งตะวันตกของประเทศไทย ร่องความกดต่ำพาดจากตะวันตกไปตะวันออกไปตามฝั่งทะเลตอนใต้ของประเทศจีน ความกดอากาศสูงแห่งทวีปยังคงมีกำลังอ่อนอยู่ ลมกำลังอ่อน

สัปดาห์ที่สาม ศูนย์กลางพายุหมุนแห่งโซนร้อนอยู่ประมาณ แลต. ๑๗° น. ลอง. ๑๐๘° อ. เคลื่อนตัวไปทางทิศตะวันตกเฉียงเหนือ นอกจากนี้มีดีเปรสชั่นก่อตัวขึ้นที่อ่าวเบงกอลเคลื่อนที่ขึ้นแผ่นดินในทิศตะวันตกเฉียงเหนือ และอ่อนกำลังลงในตอนปลายสัปดาห์

ในสัปดาห์สุดท้าย ร่องความกดต่ำพาดจากศูนย์กลางความกดต่ำซึ่งอยู่ประมาณแคว้นตังเกี๋ย ไปทางทิศตะวันออกเฉียงเหนือตามฝั่งทะเลตอนใต้ของประเทศจีน ในตอนปลายสัปดาห์นี้มีไต้ฝุ่น "คิท" ศูนย์กลางอยู่ประมาณ แลต. ๑๓° น. ลอง. ๑๓๓° อ. เคลื่อนที่ในทิศตะวันตกภาคตะวันตกเฉียงเหนือ ความกดอากาศสูงแห่งทวีปมีกำลังอ่อน ลมกำลังอ่อน

อุณหภูมิเฉลี่ยรวมทั้งเดือนแล้วต่ำกว่าค่าปรกติประมาณ ๐.๒° ซ. ค่าอุณหภูมิสูงสุดวัดได้ ๓๘.๔° ซ. (๑๐๑.๑° ฟ.) ที่นครสวรรค์ และต่ำสุดวัดได้ ๒๐.๗° ซ. (๖๙.๓° ฟ.) ที่ลำปาง

ฝนตกกระจายทั่วประเทศ จำนวนน้ำฝนที่สูงกว่าค่าปรกติปรากฏเป็นส่วนมากในภาคเหนือ ภาคอีสาน และบริเวณอ่าวไทยฝั่งตะวันออก อย่างไรก็ดี ตั้งแต่ภาคกลางขึ้นไปปรากฏมีฝนน้อยตอนต้นเดือนและปลายเดือน และบางแห่งขาดแคลนเช่นที่ นครสวรรค์ ลพบุรี และนครราชสีมา เป็นต้น

ฝนใน ๒๔ ชั่วโมงในเกณฑ์ตกหนักมีดังนี้ คือ:

คลองใหญ่	วัดได้	๑๖๒.๓ มม. (๖.๓๙ นิ้ว)	เมื่อวันที่ ๑๘
สกลนคร	,,	๑๓๑.๖ ,, (๕.๑๘ ,,)	,, ๑๗
นครพนม	,,	๑๔๗.๗ ,, (๕.๘๒ ,,)	,, ๑๙
ระนอง	,,	๑๒๓.๒ ,, (๔.๘๖ ,,)	,, ๖

Summary of Weather Condition During June 1953

The leading features in the first week of the month may sumarized as follows:-

The typhoon "Judy" was centred about Lat. 14°N. Long. 124°E. moving northwestward, then recurving northeastward. The low pressure system covered north and northeast of Thailand. Surface winds were generally light.

In the second week, the southwest monsoon was moderate along the west coast of Thailand. A trough lied from west to east along the coast of South China. Weak continental high pressure persisted. Surface winds were light.

In the third week, the tropical storm was centred about lat. 17°N. long. 108°E. moving northwestward. A depression was charted in the Bay of Bengal moving inland in northwesterly direction, and weakening at the end of the week.

During the last week, the trough extended from the deep low over Tonkin northeastward along the coast of South China. On the 3[illegible]th typhoon "Kit" was centred about Lat. 13°N. Long. 13[illegible]E. moving westnorthwestward. The weak continental high pressure was apparent in the extreme north. Surface winds were light.

Mean monthly temperature was about 0.2°C. lower than normal. The extreme temperatures were 38.4°C. (1[illegible]1°F.) at Nakhon Sawan, and 20.7°C. (69.3°F.) at Lampang.

Rainfall was well scattered throughout Thailand. It was generally above normal over the northern, northeastern parts and along the east coast of the Gulf of Thailand. The intensities in 24 hours were as below:-

Khlong Yai	162.3	mm.	(6.39")	on the 18th.
Sakol Nakhon	131.6	mm.	(5.18")	on the 17th.
Nakhon Phanom	147.7	mm.	(5.82")	on the 19th.
Ranong	123.2	mm.	(4.86")	on the 6th.

ความกดอากาศรายชั่วโมงประจำวันเป็นมิลลิบาร์ ๑๐๐๐ + จำนวนในตาราง

Barometric Pressure at Sea level in Millibars 1000 + The numbers in the tables

เวลา / วันที่	เวลากรุงเทพ ฯ						Bangkok Standard Time						Time / Date
	1	2	3	4	5	6	7	8	9	10	11	12	
1	07.44	06.94	06.38	06.24	06.64	07.09	07.58	07.68	07.84	07.49	07.18	06.78	1
2	05.84	05.18	04.69	04.38	04.54	05.04	05.74	05.98	06.24	06.24	05.84	05.04	2
3	06.08	04.99	04.64	05.34	05.34	05.74	06.29	07.04	07.58	07.58	07.58	06.94	3
4	06.54	06.24	06.08	06.29	06.29	06.94	07.44	08.14	08.19	08.24	07.98	07.3.	4
5	06.78	06.48	05.84	05.74	05.84	06.38	07.18	07.58	07.44	07.18	06.59	06.14	5
6	04.54	03.84	03.09	03.58	03.34	03.74	04.38	04.88	05.44	05.58	05.09	04.54	6
7	03.74	03.44	03.09	03.04	02.94	02.99	03.09	03.84	04.14	04.64	04.38	03.98	7
8	04.24	03.84	03.98	04.14	04.48	05.18	05.18	05.58	05.84	06.54	06.14	05.98	8
9	07.18	06.54	06.54	06.64	06.94	07.18	07.74	08.14	08.64	09.04	08.78	08.54	9
10	09.18	08.94	08.38	07.74	08.14	08.64	08.94	09.44	09.84	09.84	09.73	09.44	10
11	09.49	09.34	09.04	08.78	08.94	09.34	09.44	10.24	10.59	10.64	10.15	10.08	11
12	10.88	09.18	09.34	09.18	08.94	09.34	09.74	09.84	10.88	11.04	10.64	10.24	12
13	09.84	10.14	09.74	09.18	08.54	09.18	10.64	11.34	11.44	11.44	11.04	10.69	13
14	09.98	09.58	09.18	09.04	08.94	09.39	09.49	10.38	10.69	10.64	09.73	09.18	14
15	09.34	08.99	09.09	09.44	09.44	09.84	10.38	11.09	11.58	11.49	11.09	10.59	15
16	10.88	10.64	09.84	09.74	09.74	03.48	08.78	09.74	10.14	10.24	10.38	10.24	16
17	09.28	08.38	07.34	07.18	06.78	06.94	07.58	08.14	08.19	08.48	08.14	07.68	17
18	06.14	06.08	05.68	05.58	05.58	05.84	06.38	06.64	06.64	06.38	06.19	06.14	18
19	04.78	04.24	04.03	03.74	03.74	04.38	05.18	06.14	06.94	06.54	06.48	06.48	19
20	07.58	07.18	06.54	06.48	06.64	06.69	07.74	08.38	09.39	09.39	09.39	09.18	20
21	09.18	08.38	08.29	08.54	08.69	09.58	10.54	10.88	11.74	11.44	11.58	11.18	21
22	10.54	10.14	09.34	09.04	09.44	09.84	10.54	11.04	11.58	11.58	11.04	10.24	22
23	09.98	09.58	08.94	08.78	07.04	09.09	09.58	09.98	10.38	10.38	10.14	09.58	23
24	10.38	08.24	07.98	07.84	08.14	08.78	09.18	10.94	11.58	11.39	10.78	10.54	24
25	09.04	08.64	08.08	07.98	07.98	08.14	08.38	09.04	09.39	09.34	08.94	08.59	25
26	08.14	07.58	07.44	07.44	07.39	07.74	07.84	08.24	08.29	08.29	08.38	08.94	26
27	06.38	05.84	05.58	05.58	04.78	05.34	05.74	06.38	06.94	07.04	06.64	06.48	27
28	05.08	04.88	04.48	04.54	03.84	03.84	04.38	05.18	05.58	06.38	06.54	06.24	28
29	06.08	05.58	05.04	04.64	04.64	05.04	05.34	05.34	05.68	06.29	06.24	05.68	29
30	05.58	05.39	04.99	04.94	04.48	04.64	05.04	05.18	05.44	06.08	05.84	05.44	30
เฉลี่ย	07.70	07.19	06.76	06.69	06.61	07.01	07.52	08.08	08.48	08.56	08.29	07.94	Mean

เวลา / วันที่	13	14	15	16	17	18	19	20	21	22	23	24	Time / Date
1	05.53	04.59	03.68	03.18	03.79	03.68	04.38	05.39	05.74	05.84	06.69	06.64	1
2	04.38	03.44	02.48	02.69	02.94	03.58	04.08	05.04	06.24	06.38	06.54	06.54	2
3	06.24	05.44	04.94	04.78	04.88	05.04	05.18	05.48	06.94	07.18	07.34	07.18	3
4	05.74	05.28	04.14	05.98	04.14	05.18	05.84	06.34	07.34	07.34	07.74	07.44	4
5	05.58	05.04	04.24	03.58	03.84	03.98	03.74	04.78	05.74	05.74	05.53	05.04	5
6	03.44	02.38	02.24	02.19	01.74	02.88	03.34	04.24	04.24	04.64	04.78	04.38	6
7	03.18	02.54	01.84	01.74	01.68	02.38	02.94	03.49	04.24	04.54	04.94	04.64	7
8	05.44	04.54	04.19	03.84	03.84	04.38	05.04	05.38	06.14	06.78	07.44	07.39	8
9	08.14	07.14	06.99	07.98	07.18	07.44	08.14	08.38	08.48	09.44	09.79	09.74	9
10	08.94	08.24	07.58	06.24	07.34	07.44	07.58	08.14	09.18	09.74	10.19	09.98	10
11	09.58	08.78	07.98	06.94	06.54	07.58	07.98	09.18	10.24	11.34	11.34	11.18	11
12	09.44	08.74	07.34	06.54	06.38	06.38	07.54	08.59	09.84	10.64	10.78	10.78	12
13	09.58	08.69	07.89	07.58	07.44	08.64	08.78	09.34	09.98	10.54	10.78	10.59	13
14	08.64	07.74	07.44	06.99	06.69	07.04	07.84	08.59	08.64	09.58	10.24	09.84	14
15	09.89	09.09	08.59	07.44	07.84	09.58	09.84	09.98	10.38	10.94	11.44	11.44	15
16	09.58	08.54	07.44	06.78	06.78	06.99	07.58	08.24	09.18	09.84	10.19	09.84	16
17	06.94	06.38	05.44	04.88	05.18	05.84	05.98	06.64	06.64	06.78	06.94	07.04	17
18	05.39	04.54	03.74	03.58	03.58	04.24	04.54	04.94	05.49	05.58	05.49	05.68	18
19	05.89	05.28	03.74	03.98	05.04	05.34	05.74	06.48	06.69	07.74	07.84	07.58	19
20	08.78	08.54	07.18	07.04	06.94	07.04	08.24	09.18	09.18	09.44	09.84	09.84	20
21	10.78	10.14	09.58	08.08	07.49	08.08	09.04	10.14	10.38	10.69	11.28	10.99	21
22	09.09	08.08	07.44	06.64	06.29	06.94	07.39	08.38	09.18	09.98	10.19	10.24	22
23	09.18	07.98	07.98	07.18	07.09	07.58	08.78	09.84	10.38	10.54	10.64	10.54	23
24	09.58	08.59	07.79	07.49	07.34	08.08	08.29	09.09	09.49	09.74	09.98	09.68	24
25	07.84	07.04	06.14	05.39	05.18	05.44	06.24	06.64	07.18	07.58	08.38	08.14	25
26	07.84	07.04	05.18	04.24	03.49	03.98	04.64	05.74	06.54	06.78	07.04	07.04	26
27	05.98	04.94	03.98	03.58	03.44	03.44	04.14	04.29	05.74	06.54	06.88	06.19	27
28	05.34	04.54	03.98	03.04	03.04	03.58	04.24	05.04	05.44	06.48	06.59	06.48	28
29	04.94	04.14	03.34	03.04	02.64	03.04	03.74	04.54	04.99	05.58	06.54	06.14	29
30	04.94	04.64	04.24	03.84	03.58	04.24	04.24	04.54	04.78	05.44	05.39	05.68	30
เฉลี่ย	07.20	06.41	05.63	05.15	05.11	05.64	06.16	06.88	07.49	07.98	08.31	08.13	Mean

กรุงเทพ ฯ มิถุนายน ๒๔๙๖ Bangkok June 1953

ความชื้นสัมพันธ์รายชั่วโมงประจำวัน เป็นเรือนร้อย

Hourly Relative Humidity in Percent

เวลา / วันที่	เวลากรุงเทพ ฯ 1	2	3	4	5	6	7	8	9	10	11	12	Time / Date
								Bangkok Standard Time					
1	84.0	86.0	88.0	90.0	92.0	94.0	84.0	74.0	72.0	70.0	65.0	66.0	1
2	89.0	92.0	93.0	93.0	96.0	98.0	92.0	84.0	79.0	82.0	70.0	62.0	2
3	90.0	92.0	95.0	95.0	94.0	93.0	92.0	90.0	85.0	76.0	77.0	71.0	3
4	87.0	87.0	90.0	91.0	92.0	92.0	87.0	76.0	71.0	69.0	71.0	67.0	4
5	97.0	97.0	92.0	92.0	92.0	94.0	92.0	81.0	74.0	67.0	62.0	62.0	5
6	90.0	93.0	93.0	95.0	94.0	95.0	91.0	88.0	85.0	80.0	79.0	76.0	6
7	98.0	95.0	95.0	98.0	99.0	100.0	92.0	88.0	80.0	67.0	69.0	68.0	7
8	77.0	78.0	82.0	88.0	87.0	91.0	92.0	85.0	76.0	67.0	67.0	67.0	8
9	84.0	86.0	87.0	84.0	83.0	80.0	79.0	76.0	70.0	65.0	64.0	61.0	9
10	100.0	100.0	99.0	99.0	90.0	87.0	84.0	72.0	66.0	67.0	70.0	68.0	10
11	85.0	89.0	91.0	91.0	92.0	93.0	85.0	75.0	72.0	66.0	62.0	61.0	11
12	92.0	92.0	95.0	95.0	96.0	97.0	92.0	80.0	76.0	68.0	68.0	63.0	12
13	94.0	97.0	98.0	99.0	98.0	98.0	96.0	97.0	85.0	72.0	69.0	64.0	13
14	85.0	86.0	68.0	90.0	92.0	93.0	92.0	77.0	74.0	68.0	65.0	64.0	14
15	92.0	92.0	88.0	87.0	90.0	92.0	87.0	74.0	69.0	66.0	65.0	59.0	15
16	96.0	94.0	95.0	96.0	98.0	98.0	94.0	88.0	85.0	79.0	72.0	71.0	16
17	94.0	96.0	94.0	95.0	97.0	94.0	94.0	96.0	80.0	76.0	69.0	68.0	17
18	85.0	87.0	88.0	91.0	92.0	92.0	90.0	85.0	74.0	69.0	68.0	67.0	18
19	88.0	83.0	84.0	83.0	85.0	85.0	85.0	79.0	75.0	75.0	73.0	73.0	19
20	92.0	92.0	96.0	98.0	98.0	98.0	97.0	96.0	92.0	100.0	87.0	92.0	20
21	100.0	97.0	99.0	98.0	99.0	99.0	99.0	100.0	98.0	90.0	89.0	87.0	21
22	99.0	99.0	98.0	98.0	92.0	99.0	98.0	89.0	87.0	78.0	67.0	65.0	22
23	95.0	95.0	95.0	96.0	97.0	98.0	95.0	80.0	75.0	70.0	70.0	68.0	23
24	98.0	93.0	96.0	98.0	99.0	96.0	94.0	92.0	84.0	81.0	77.0	78.0	24
25	94.0	91.0	94.0	94.0	93.0	94.0	92.0	80.0	75.0	67.0	68.0	66.0	25
26	89.0	81.0	82.0	85.0	91.0	91.0	85.0	73.0	69.0	64.0	79.0	73.0	26
27	91.0	91.0	92.0	92.0	91.0	88.0	92.0	80.0	73.0	67.0	69.0	72.0	27
28	94.0	97.0	97.0	98.0	98.0	98.0	94.0	87.0	82.0	71.0	71.0	77.0	28
29	86.0	86.0	86.0	87.0	86.0	88.0	88.0	85.0	73.0	69.0	64.0	64.0	29
30	92.0	85.0	86.0	86.0	91.0	92.0	91.0	84.0	77.0	75.0	94.0	74.0	30
เฉลี่ย	91.2	91.0	91.8	92.7	93.1	93.6	90.8	83.7	77.8	72.7	71.3	69.1	Mean

เวลา / วันที่	13	14	15	16	17	18	19	20	21	22	23	24	Time / Date
1	60.0	62.0	61.0	61.0	66.0	72.0	76.0	81.0	84.0	88.0	85.0	85.0	1
2	66.0	61.0	71.0	77.0	76.0	80.0	82.0	82.0	88.0	88.0	88.0	89.0	2
3	72.0	67.0	72.0	76.0	75.0	78.0	82.0	85.0	85.0	85.0	85.0	86.0	3
4	65.0	63.0	63.0	79.0	73.0	77.0	78.0	94.0	94.0	98.0	95.0	98.0	4
5	60.0	63.0	64.0	69.0	67.0	69.0	76.0	79.0	79.0	80.0	84.0	84.0	5
6	73.0	70.0	72.0	77.0	78.0	80.0	84.0	97.0	98.0	96.0	99.0	99.0	6
7	67.0	68.0	71.0	70.0	72.0	74.0	77.0	77.0	76.0	76.0	78.0	79.0	7
8	64.0	67.0	67.0	67.0	67.0	72.0	75.0	76.0	73.0	77.0	78.0	80.0	8
9	62.0	65.0	66.0	100.0	99.0	96.0	95.0	96.0	92.0	87.0	92.0	94.0	9
10	67.0	73.0	70.0	69.0	75.0	92.0	86.0	89.0	88.0	86.0	88.0	87.0	10
11	58.0	59.0	63.0	63.0	66.0	69.0	77.0	81.0	83.0	87.0	90.0	89.0	11
12	60.0	58.0	57.0	58.0	60.0	65.0	72.0	77.0	81.0	82.0	94.0	91.0	12
13	64.0	65.0	62.0	65.0	72.0	77.0	79.0	79.0	80.0	87.0	87.0	89.0	13
14	64.0	62.0	73.0	82.0	82.0	79.0	86.0	85.0	88.0	90.0	87.0	89.0	14
15	59.0	62.0	73.0	82.0	74.0	97.0	98.0	98.0	96.0	96.0	97.0	97.0	15
16	68.0	65.0	65.0	62.0	68.0	72.0	77.0	79.0	85.0	92.0	89.0	94.0	16
17	68.0	76.0	67.0	65.0	66.0	72.0	78.0	78.0	78.0	73.0	81.0	85.0	17
18	68.0	68.0	68.0	73.0	74.0	80.0	83.0	84.0	86.0	82.0	85.0	88.0	18
19	71.0	79.0	85.0	80.0	90.0	89.0	92.0	91.0	92.0	90.0	94.0	93.0	19
20	92.0	100.0	98.0	94.0	98.0	99.0	100.0	100.0	100.0	100.0	100.0	100.0	20
21	84.0	85.0	87.0	94.0	85.0	87.0	87.0	92.0	92.0	95.0	98.0	98.0	21
22	64.0	64.0	62.0	59.0	63.0	65.0	77.0	82.0	87.0	90.0	93.0	95.0	22
23	67.0	69.0	73.0	77.0	80.0	82.0	85.0	87.0	94.0	95.0	96.0	97.0	23
24	70.0	71.0	67.0	72.0	74.0	79.0	85.0	87.0	89.0	93.0	98.0	98.0	24
25	68.0	66.0	68.0	66.0	66.0	70.0	77.0	80.0	89.0	91.0	92.0	93.0	25
26	91.0	79.0	78.0	62.0	60.0	65.0	81.0	90.0	90.0	91.0	87.0	92.0	26
27	68.0	71.0	72.0	76.0	93.0	96.0	92.0	93.0	94.0	94.0	96.0	95.0	27
28	88.0	74.0	75.0	74.0	84.0	78.0	82.0	84.0	84.0	84.0	85.0	86.0	28
29	67.0	67.0	70.0	80.0	88.0	80.0	85.0	81.0	85.0	86.0	90.0	91.0	29
30	74.0	82.0	93.0	95.0	85.0	84.0	88.0	91.0	91.0	91.0	90.0	91.0	30
เฉลี่ย	69.0	69.2	71.1	73.8	75.9	79.2	83.1	85.8	87.4	88.3	90.0	91.1	Mean

กรุงเทพ ฯ มิถุนายน ๒๔๙๖ Bangkok June 1953

อุณหภูมิอากาศ เป็นองศาเซนติเกรด

Air Temperature in Degrees Centigrade

เวลา / วันที่	เวลากรุงเทพ ฯ								Bangkok Standard Time				Time / Date
	1	2	3	4	5	6	7	8	9	10	11	12	
1	27.1	26.8	26.3	26.0	25.7	25.4	27.1	29.0	30.1	31.1	31.7	31.8	1
2	27.8	27.1	27.0	27.0	26.5	26.2	27.8	29.6	30.2	29.2	31.8	33.0	2
3	27.7	27.0	27.0	27.0	26.8	26.2	26.8	27.3	29.1	30.5	30.0	30.7	3
4	28.1	28.0	27.6	27.3	27.1	26.8	27.8	30.0	31.5	31.8	31.5	32.0	4
5	26.4	26.6	26.6	26.1	26.1	26.0	27.0	29.0	30.4	31.8	33.0	32.9	5
6	28.3	27.6	27.3	27.1	26.9	26.9	27.6	28.0	28.9	29.8	30.1	30.6	6
7	25.8	25.8	25.8	25.5	25.6	26.0	27.1	27.4	29.0	29.9	30.6	30.0	7
8	27.2	27.1	26.5	25.8	26.0	25.2	25.2	28.0	29.0	30.5	31.1	30.5	8
9	27.1	26.5	26.1	26.3	26.4	26.9	28.0	29.2	30.2	31.0	32.2	32.2	9
10	25.3	25.3	25.0	24.8	25.8	26.1	27.1	29.3	30.6	30.9	31.1	30.9	10
11	27.2	27.0	26.5	26.2	26.0	25.8	27.0	29.0	30.1	31.8	32.1	32.7	11
12	26.8	26.2	26.1	26.0	25.8	25.6	26.9	29.0	30.5	32.0	32.0	33.3	12
13	24.3	24.3	24.6	25.0	24.8	24.3	24.6	25.2	27.6	29.8	31.2	31.9	13
14	27.0	26.7	26.1	25.7	25.3	25.1	26.1	29.0	29.9	30.5	31.8	31.8	14
15	26.0	26.0	26.0	26.0	25.5	26.0	26.0	29.0	30.4	31.2	31.6	32.6	15
16	25.0	25.1	25.0	24.9	24.7	24.6	25.0	26.6	28.2	29.2	30.0	30.3	16
17	24.8	24.8	25.0	25.0	25.0	25.0	25.2	26.1	27.7	28.6	29.9	30.9	17
18	26.0	25.7	25.5	25.1	25.0	25.2	25.7	26.7	28.8	30.2	29.9	29.8	18
19	27.3	27.3	27.3	27.5	27.0	27.0	27.0	28.0	29.0	29.4	30.1	30.1	19
20	26.4	26.0	25.5	25.2	25.2	25.0	25.4	26.0	27.0	25.0	27.5	26.5	20
21	24.5	23.7	24.0	23.7	24.0	24.0	24.1	24.5	25.1	26.5	27.2	27.6	21
22	25.2	25.3	25.3	25.2	24.3	24.5	25.2	28.2	28.4	29.5	31.5	31.8	22
23	26.8	26.5	26.3	26.0	25.8	25.6	26.2	28.9	30.1	31.6	31.4	32.0	23
24	26.1	25.9	25.5	25.5	25.3	25.0	25.3	26.0	27.1	27.5	28.4	28.8	24
25	25.0	25.1	25.1	24.7	24.9	25.0	25.7	27.3	28.5	30.2	30.3	30.5	25
26	26.5	26.7	26.4	26.0	25.1	25.1	26.8	29.1	30.0	31.1	28.4	29.7	26
27	25.2	25.2	25.0	25.2	25.5	26.0	26.0	28.2	29.4	30.9	31.1	31.2	27
28	25.8	25.4	25.3	25.2	25.1	25.1	25.9	26.8	27.5	29.8	29.8	28.8	28
29	26.7	26.7	26.8	26.8	26.7	26.1	25.9	26.7	29.9	30.5	30.7	31.0	29
30	26.5	27.0	26.9	26.8	25.5	25.0	25.4	27.0	28.3	28.7	29.3	29.9	30
เฉลี่ย	26.3	26.2	26.0	25.8	25.6	25.6	26.2	27.8	29.1	30.0	30.6	30.9	Mean

เวลา / วันที่	13	14	15	16	17	18	19	20	21	22	23	24	Time / Date
1	33.0	32.9	33.5	33.5	33.0	31.0	30.0	29.2	28.8	28.0	28.0	28.0	1
2	32.4	33.7	31.4	30.0	29.7	29.6	29.2	28.8	28.3	28.3	28.2	28.0	2
3	31.1	32.0	31.0	30.3	30.0	29.5	28.9	28.2	28.1	28.1	28.1	28.2	3
4	32.5	33.0	33.0	31.0	30.5	29.9	27.0	25.5	25.8	25.2	25.9	26.1	4
5	32.9	32.3	32.8	31.2	31.1	30.2	29.5	29.0	29.0	28.8	28.5	28.5	5
6	30.8	31.5	31.1	28.0	29.0	29.0	28.2	26.2	28.9	28.8	25.9	25.9	6
7	30.0	29.8	29.0	29.0	29.1	28.4	27.9	27.5	27.4	27.3	27.1	26.9	7
8	31.1	30.8	30.8	31.1	30.0	29.0	28.0	28.0	28.4	28.1	28.0	27.8	8
9	32.0	32.0	32.2	23.8	24.2	25.5	25.8	26.0	26.1	26.3	26.3	26.1	9
10	32.2	30.1	31.1	31.3	29.9	26.1	26.2	21.7	27.3	27.9	28.0	27.6	10
11	32.8	33.0	32.0	31.8	31.2	30.6	29.3	28.8	28.7	28.3	28.0	27.8	11
12	34.0	34.0	34.2	34.0	33.8	32.0	30.2	29.4	29.0	29.0	26.8	25.1	12
13	32.3	32.5	32.0	32.0	30.3	27.5	27.0	27.3	27.8	27.5	27.3	27.0	13
14	32.4	32.7	28.7	27.4	27.4	28.5	28.2	28.2	28.1	27.8	27.1	26.5	14
15	32.9	32.3	30.0	27.7	29.8	24.1	23.7	24.3	24.6	25.0	25.3	25.2	15
16	30.3	32.0	32.0	33.0	30.3	29.3	28.3	28.1	27.8	27.0	26.7	25.4	16
17	31.2	30.6	30.8	30.5	30.8	29.0	28.0	27.5	27.0	27.8	26.5	26.0	17
18	29.8	29.8	29.9	29.0	29.8	28.5	28.0	27.8	27.5	27.8	27.6	27.3	18
19	29.6	29.0	27.7	27.8	27.1	26.6	26.0	26.0	26.0	26.2	25.9	26.3	19
20	26.0	25.0	25.0	24.8	24.5	25.1	23.1	24.0	24.0	24.0	24.3	24.5	20
21	28.1	27.9	27.8	26.8	28.2	27.4	26.7	26.1	26.1	25.8	25.2	25.3	21
22	32.6	32.1	33.1	33.7	33.1	32.7	30.0	28.8	28.0	28.0	27.6	27.1	22
23	32.0	31.0	30.0	29.0	29.0	28.8	28.1	26.7	25.9	25.3	25.4	26.1	23
24	31.3	30.1	30.1	29.9	29.9	28.3	28.0	25.8	25.4	25.3	25.1	25.1	24
25	30.9	31.0	30.9	31.9	31.3	30.0	28.8	28.5	27.3	27.2	26.8	26.0	25
26	25.6	26.9	28.0	31.0	31.0	30.6	28.2	26.8	26.2	25.7	25.5	25.0	26
27	30.8	30.8	30.5	29.5	26.0	26.0	25.0	24.8	25.3	25.3	25.5	25.9	27
28	28.5	29.8	30.0	29.8	28.5	28.0	27.5	27.0	27.0	27.0	26.5	26.7	28
29	30.6	30.5	31.1	30.0	29.0	28.8	28.0	27.8	27.8	26.8	26.3	26.2	29
30	30.3	29.8	28.7	28.3	29.3	27.0	26.5	26.2	26.2	26.2	26.2	26.0	30
เฉลี่ย	31.0	31.0	30.6	29.9	29.6	28.6	27.6	27.5	27.1	27.0	26.7	26.5	Mean

กรุงเทพ ฯ มิถุนายน ๒๔๙๖ Bangkok June 1953

ทิศและกำลังของลมรายชั่วโมง (โบฟอรตสเกล)

Hourly Direction and Force of Surface Winds (Beaufort Scale)

เวลา / วันที่	1		2		3		4		5		6		Time / Date
	Dir.	Force	Dir.	Force	Dir.	Force	Dir.	Force	Dir.	Force	Dir.	Force	
1	SSW	1	WSW	2	C	0	C	0	C	0	C	0	1
2	SSW	1	SSW	1	C	0	C	0	C	0	C	0	2
3	C	0	C	0	C	0	C	0	C	0	C	0	3
4	SSE	1	SSE	2	S	2	C	0	C	0	C	0	4
5	C	0	C	0	SSW	1	C	0	C	0	C	0	5
6	C	0	SSE	3	C	0	SSW	1	C	0	C	0	6
7	C	0	C	0	C	0	C	0	C	0	C	0	7
8	S	3	SSE	3	SSE	3	SSE	3	SSE	3	S	3	8
9	SSE	2	S	2	SSW	2	SSE	2	SSE	2	SSE	2	9
10	C	0	C	0	C	0	SSE	2	SSE	2	SSE	2	10
11	SSE	2	SSE	2	SSW	2	S	2	S	2	SSW	2	11
12	C	0	C	0	C	0	C	0	C	0	C	0	12
13	C	0	ESE	2	C	0	C	0	WNW	1	C	0	13
14	SSW	2	SSW	1	C	0	C	0	SSW	1	C	0	14
15	C	0	C	0	C	0	C	0	C	0	C	0	15
16	NNE	2	C	0	ENE	1	C	0	NNE	1	NNE	1	16
17	SSW	1	SSW	1	SSE	2	C	0	C	0	C	0	17
18	SSW	3	C	0	SSW	2	C	0	C	0	C	0	18
19	SSW	2	S	2	SSW	2	SSW	3	SSW	2	WSW	1	19
20	SSE	2	S	2	C	0	SSE	2	SSE	1	C	0	20
21	ESE	1	SSE	2	ESE	1	C	0	C	0	ESE	1	21
22	C	0	C	0	C	0	C	0	SE	1	C	0	22
23	C	0	SSW	1	C	0	C	0	C	0	C	0	23
24	ESE	2	C	0	SE	1	SSW	2	C	0	SW	1	24
25	SW	2	WSW	2	SSW	1	SSE	1	C	0	C	0	25
26	SSW	2	SSW	2	SSW	2	SSW	1	SSW	2	SSW	1	26
27	WSW	2	WSW	1	WSW	1	SW	1	SSW	2	SW	1	27
28	SW	1	C	0	WSW	2	WSW	1	C	0	C	0	28
29	SW	1	SW	1	SW	2	SW	2	WSW	2	WNW	4	29
30	SSW	2	SSW	2	SW	1	WSW	2	C	0	C	0	30
ความถี่	C	1.2	C	1.1	C	0.9	C	0.8	C	0.7	C	0.6	Freq.

เวลา / วันที่	7		8		9		10		11		12		Time / Date
	Dir.	Force	Dir.	Force	Dir.	Force	Dir.	Force	Dir.	Force	Dir.	Force	
1	C	0	SSW	2	WSW	2	WSW	2	SSW	3	SW	1	1
2	NNE	1	C	0	C	0	SSE	1	ESE	2	ESE	1	2
3	C	0	ENE	1	C	0	C	0	ESE	2	ESE	1	3
4	SSE	1	S	3	SSE	3	S	3	SSE	3	S	4	4
5	C	0	SSW	2	S	2	S	2	S	2	S	3	5
6	SSW	1	SSW	2	SSW	1	SSW	2	S	3	SSE	2	6
7	C	0	SSW	2	SSW	3	SW	4	SSW	4	SSW	4	7
8	SSW	2	S	2	SSW	4	S	3	S	3	S	4	8
9	SSE	3	SSE	3	SSE	4	SSE	4	S	5	SSE	4	9
10	SSE	2	SSE	3	SSE	4	SSE	3	SSE	3	SE	3	10
11	S	2	S	3	S	2	S	2	SSE	2	SSE	3	11
12	C	0	C	0	C	0	C	0	C	0	C	0	12
13	ESE	2	ENE	1	ESE	1	C	0	SSW	2	S	3	13
14	C	0	SSW	1	SSE	2	S	3	SSE	3	S	2	14
15	C	0	SSW	1	SSW	2	C	0	S	2	WSW	2	15
16	NNE	1	C	0	C	0	SSE	1	SE	3	SSE	2	16
17	C	0	C	0	C	0	SSW	1	NW	3	NW	3	17
18	C	0	C	0	C	0	SSW	1	SW	3	WSW	3	18
19	C	0	C	0	SSW	3	S	2	SSE	3	S	3	19
20	C	0	ESE	2	SE	3	S	2	E	3	ESE	2	20
21	ENE	1	E	1	ENE	1	ESE	2	ESE	2	S	2	21
22	C	0	C	0	C	0	SSW	2	SSW	1	WSW	1	22
23	C	0	C	0	C	0	SSW	1	SW	2	WSW	1	23
24	C	0	C	0	C	0	C	0	ESE	2	ESE	2	24
25	C	0	C	0	SSE	1	SSE	2	SW	2	SW	3	25
26	SSW	2	SSW	3	SSW	3	SSW	3	WSW	3	WSW	5	26
27	WSW	2	WSW	3	W	3	SW	3	SSW	2	SSW	2	27
28	C	0	WSW	2	SW	3	SSW	3	WSW	4	SW	3	28
29	WSW	2	W	2	SW	1	W	5	SW	2	SW	3	29
30	WSW	1	WSW	2	WSW	2	WSW	3	SSW	3	SSW	3	30
ความถี่	C	0.8	C	1.4	C	1.7	S,SSW	2.0	S,SSW, SSE	2.6	S	2.5	Freq

ทิศและกำลังของลมรายชั่วโมง (โบฟอรฺตสเกล)

Hourly Direction and Force of Surface Winds (Beaufort Scale)

เวลา / วันที่	13		14		15		16		17		18		Time / Date
	Dir.	Force	Dir.	Force	Dir.	Force	Dir.	Force	Dir.	Force	Dir.	Force	
1	C	0	SSW	1	S	2	C	0	SSE	2	S	3	1
2	S	3	S	3	SSE	2	SE	2	SSE	2	SSE	3	2
3	SSE	1	SSE	3	S	3	SSE	3	SSE	2	SSE	3	3
4	S	3	SSE	3	ESE	3	SE	3	SSE	4	SSE	2	4
5	S	2	S	2	S	3	S	2	S	3	SSE	3	5
6	SSE	3	S	2	SSE	4	S	3	SSE	3	SSE	2	6
7	SSW	5	SSW	4	SSW	4	S	3	S	4	S	2	7
8	S	4	S	4	S	4	S	3	S	4	S	3	8
9	SSE	5	SE	3	SSE	4	SSW	3	SSE	3	SE	2	9
10	SSE	3	SE	4	ESE	3	SE	3	S	5	S	2	10
11	S	2	SSE	2	ESE	4	ESE	3	SE	3	SE	3	11
12	S	2	SSW	2	SSE	2	SSE	3	SSE	2	S	2	12
13	S	2	S	2	S	3	S	3	S	4	N	1	13
14	SSW	3	WSW	3	S	3	S	1	SSE	3	SSE	2	14
15	SSE	2	SSE	3	WSW	4	C	0	SSE	1	S	4	15
16	SSE	3	SSE	3	SSE	3	SE	3	E	3	ESE	3	16
17	NW	3	NW	3	NW	4	NW	3	NW	3	SSW	2	17
18	WSW	3	W	2	WSW	2	SSW	3	S	2	SSW	1	18
19	S	4	SSW	5	S	3	C	0	SSW	2	SSE	2	19
20	ESE	3	NE	2	ENE	2	NNE	2	NNE	1	C	0	20
21	S	1	SSW	2	SSW	1	S	1	S	2	S	1	21
22	C	0	SSE	1	ESE	2	S	1	S	3	S	2	22
23	SSW	1	SSW	1	SE	2	SE	2	SSE	3	S	2	23
24	S	2	SSE	3	SE	2	SSE	4	SSE	4	S	3	24
25	SSW	3	S	3	S	3	S	3	S	3	S	3	25
26	WSW	3	WSW	3	WSW	2	W	5	WNW	4	WSW	3	26
27	SSW	3	SSW	3	SW	3	SSW	4	C	0	WSW	1	27
28	WSW	3	WSW	2	SW	3	SW	3	W	2	WSW	2	28
29	SSW	3	WSW	2	SSW	3	S	2	SSW	3	WSW	2	29
30	WSW	2	SW	1	C	0	WNW	3	C	0	SSW	2	30
ความถี่	S	2.6	SSW,SSE	2.6	S	2.8	S	2.5	SSE	2.7	S	2.2	Freq

เวลา / วันที่	19		20		21		22		23		24		Time / Date
	Dir.	Force	Dir	Force	Dir.	Force	Dir	Force	Dir	Force	Dir.	Force	
1	S	3	S	3	SSW	2	SSW	2	C	0	C	0	1
2	SSE	2	SSE	2	SSE	1	C	0	SSE	2	C	0	2
3	SSE	2	SSE	2	SSE	2	SSE	2	SSE	2	SSE	2	3
4	W	2	C	0	ENE	1	C	0	C	0	C	0	4
5	ESE	2	SSE	2	SSE	2	SSE	1	SSE	2	SSE	1	5
6	SSW	2	C	0	C	0	C	0	C	0	NE	1	6
7	SSE	2	S	3	S	3	S	2	S	2	SSW	2	7
8	SSE	2	SSE	2	SSE	3	S	3	SSE	3	SSE	3	8
9	SE	1	SSE	2	C	0	C	0	C	0	C	0	9
10	SE	2	SE	2	SSE	3	SSE	3	SSE	2	S	3	10
11	SE	2	SSE	2	S	2	SSW	2	SSW	1	C	0	11
12	SE	2	SSE	2	S	2	SSE	3	SSW	2	SSW	3	12
13	C	0	N	1	N	1	C	0	C	0	C	0	13
14	SSE	2	SSE	2	SSE	1	S	3	SSW	1	C	0	14
15	SSW	2	S	2	C	0	C	0	C	0	C	0	15
16	E	2	E	2	ESE	2	SSW	1	C	0	SW	2	16
17	SSW	3	SW	4	SW	3	SW	3	SW	3	SW	3	17
18	SSW	1	SSW	1	C	0	SSW	2	SSW	1	C	0	18
19	SSE	1	C	0	SSE	1	SSE	2	SSE	1	SE	2	19
20	SSW	2	SSW	2	C	0	ESE	2	ESE	2	ESE	1	20
21	SSE	1	SSE	1	SE	1	C	0	C	0	C	0	21
22	SSE	1	SSE	2	S	2	SSW	1	C	0	C	0	22
23	SSE	1	SSE	4	S	3	C	0	C	0	SSE	1	23
24	SSW	2	SSW	1	C	0	C	0	SSW	1	SSW	2	24
25	SSE	3	SSE	3	S	1	C	0	SSW	1	SSW	2	25
26	WSW	2	WSW	2	W	2	C	0	C	0	C	0	26
27	WSW	3	C	0	SW	2	C	0	C	0	C	0	27
28	WSW	2	WSW	2	SW	1	SW	1	WSW	2	C	0	28
29	C	0	C	0	SW	2	SSW	3	SSW	2	C	0	29
30	SSW	1	SW	1	WSW	1	C	0	C	0	WSW	1	30
	SSE	1.8	SSE	1.7	C,S,SSE	1.5	C	1.2	C	1.0	C	1.0	Freq

กรุงเทพฯ มิถุนายน ๒๔๙๖ Bangkok June 1953

จำนวนฝนรายชั่วโมงเป็นมิลลิเมตร

Hourly Rainfall in Millimetres

เวลา / วันที่	เวลากรุงเทพฯ Bangkok Standard Time 1	2	3	4	5	6	7	8	9	10	11	12	Time / Date
1													1
2													2
3													3
4													4
5													5
6		0.7											6
7	0.1												7
8				0.4	0.1	0.1	0.1						8
9													9
10													10
11													11
12													12
13	1.5	1.3	1.2	0.9									13
14													14
15													15
16	0.1												16
17	1.4	0.2	0.1	0.1									17
18													18
19													19
20	0.4	0.7	0.6	0.6		0.1				8.9		0.8	20
21	0.2	0.8	1.8		0.8	0.5	0.2	0.3	0.1				21
22						3.2							22
23													23
24													24
25													25
26													26
27							0.2						27
28	0.8				0.1	0.2							28
29													29
30													30
รวม	4.5	3.7	3.7	2.0	1.0	4.1	0.5	0.3	0.1	8.9		0.8	Total

เวลา / วันที่	13	14	15	16	17	18	19	20	21	22	23	24	Time / Date
1													1
2													2
3													3
4							3.4						4
5													5
6								0.7	1.1	0.2			6
7													7
8													8
9				11.7	2.5	2.0	1.5	0.3	0.2	0.1			9
10						1.0							10
11													11
12												8.0	12
13													13
14													14
15				0.1		1.7	5.4	0.4	0.3			0.1	15
16								0.2	0.1	0.1	0.3	0.6	16
17													17
18													18
19				0.1	0.1	1.0	0.5				0.5	0.4	19
20	0.9	11.7	1.1	0.9	0.6	0.5	15.7	6.5	1.2	0.7	0.4	0.3	20
21	0.1			1.1	0.2								21
22													22
23								6.8	0.4				23
24													24
25													25
26	3.2												26
27					4.8	4.2	3.8						27
28					0.3								28
29					2.5								29
30		1.6	0.1	0.7									30
รวม	4.2	13.3	1.2	14.6	11.0	10.4	30.3	14.9	3.3	1.1	1.2	9.4	Total

กรุงเทพ ฯ มิถุนายน ๒๔๙๖ Bangkok June 1953

วันที่	ทรรศนะวิสัยทางนอน (0–9) Horizontal Visibility (0-9)				จำนวนเมฆ (0–8) Amount of Clouds (0-8)				Date
	เวลากรุงเทพ ฯ				Bangkok Standard Time				
	7	10	13	16	7	10	13	16	
1	6	7	7	7	5	7	7	7	1
2	6	7	7	7	7	7	7	7	2
3	6	7	7	7	7	7	7	7	3
4	7	7	7	7	7	7	7	7	4
5	6	7	7	7	7	7	7	7	5
6	6	7	7	7	7	7	7	8	6
7	6	7	7	8	7	8	7	7	7
8	6	7	7	7	8	7	7	7	8
9	7	7	7	5	7	7	7	8	9
10	7	8	8	8	7	6	7	7	10
11	7	8	8	8	7	6	6	6	11
12	6	7	7	7	7	7	7	7	12
13	6	7	7	7	8	7	7	7	13
14	6	7	8	7	7	7	7	7	14
15	6	7	7	7	7	6	6	7	15
16	7	7	7	7	7	7	7	7	16
17	6	6	7	7	8	8	8	8	17
18	5	7	7	7	8	7	8	8	18
19	6	7	7	6	3	8	8	8	19
20	6	6	6	6	8	8	8	8	20
21	6	6	6	6	8	8	8	7	21
22	5	7	7	7	7	6	5	5	22
23	6	7	7	7	7	7	7	7	23
24	6	6	7	7	7	7	7	7	24
25	6	7	7	7	7	7	7	7	25
26	6	7	7	7	7	7	7	7	26
27	7	7	7	5	7	6	8	7	27
28	6	7	7	7	7	7	7	7	28
29	6	7	7	6	7	7	7	7	29
30	6	7	7	6	8	7	7	7	30
เฉลี่ย	6.1	6.9	7.0	7.0	7.2	7.0	7.1	7.1	Mean

วันที่	ชนิดของเมฆ orm of Clouds				Date
	7	10	13	16	
1	Cu. Sc Ac. Ci. Cs.	Cu. Ci. Cs.	Cu. Cb. Ci. Cs.	Cu. Cb. Sc. Ci. Cs.	1
2	Cu. Sc. Ac. Ci. Cs.	Cu Sc. Ac Ci. Cs.	Cu. Cb. Sc Ac. Ci. Cs.	Cu. Cb. Sc Ac. Ci. Cs.	2
3	Cu Cb. Sc. Ac. Ci. Cs.	Cu. Cb. Sc. Ac. Ci. Cs.	Cu. Cb. Sc. Ac. Ci. Cs.	Cu. Cb. Sc. Ac. Ci. Cs.	3
4	Cu. Cb. Sc. Ac. As. Ci. Cs.	Cu. Cb Sc. Ac. Ci Cs.	Cu. Cb. Sc. Ac. Ci. Cs.	Cu. Cb. Sc. Ac. As. Ci. Cs.	4
5	Sc. Ac. Ci. Cs.	Cu. Ac. Ci. Cs.	Cu Ac. As Ci. Cs.	Cu. Cb. Ac. As. Ci. Cs.	5
6	Cu. Cb. Sc. Ac. Ci. Cs.	Cu. Cb. Sc Ac. Ci. Cs.	Cu. Cb. Sc. Ac. Ci. Cs.	Cu. Cb. Sc. Ac. As. Ci. Cs.	6
7	Cu. Sc Ac. As. Ci. Cs.	Cu. Cb. Sc. Ac. As Ci. Cs.	Cu. Cb. Sc. Ac. As. Ci. Cs.	Cu. Cb. Sc. Ac. As. Ci. Cs.	7
8	Cu. Sc As.	Cu. Sc. Ac. As. Ci. Cs.	Cu. Sc. Ac. As. Ci Cs.	Cu. Sc. Ac. Ci. Cs.	8
9	Sc. Ac. Ci. Cs.	Cu. Sc Ac. Ci. Cs.	Cu Cb. Ac. As. Ci. Cs.	Cu. Cb. Sc. As.	9
10	Cu Cb. Sc. Ac. Ci. Cs	Cu. Sc. Ac. Ci. Cs.	Cu. Sc. Ac. Ci. Cs.	Cu. Cb. Sc. Ac. Ci. Cs.	10
11	Cu. Sc. Ac. Ci. Cs.	Cu. Sc Ac. Ci Cs.	Cu. Cb. Sc. Ac. Ci. Cs.	Cu. Cb. Sc. Ac. Ci. Cs.	11
12	Cu Sc. Ac. Ci Cs	Cu Sc Ac. Ci. Cs.	Cu. Sc. Ac. Ci. Cs.	Cu. Cb. Sc. Ac. Ci. Cs.	12
13	Cu. Sc. Ac. As. Ci. Cs.	Cu. Sc. Ac. As. Ci. Cs.	Cu. Sc. Ac. As. Ci. Cs.	Cu. Ac. As. Ci. Cs.	13
14	Cu. Sc. Ac. Ci. Cs	Cu Sc. Ac Ci. Cs.	Cu. Cb. Sc. Ac. Ci. Cs.	Cu. Cb. Sc. Ac. As. Ci. Cs.	14
15	Cu. Sc. Ac. Ci. Cs.	Cu. Sc. Ac. Ci. Cs.	Cu. Cb. Sc. Ac. Ci. Cs.	Cu. Cb. Sc. Ac. Ci. Cs.	15
16	Cu Sc Ac. As. Ci. Cs.	Cu. Sc. Ac. As. Ci. Cs.	Cu. Sc. Ac. As. Ci. Cs.	Cu Cb. Sc. Ac. As. Ci. Cs.	16
17	Sc. Ac As. Ci. Cs.	Sc. Ac. As.	Cu. Sc. Ac. As.	Cu. Sc. Ac. As.	17
18	Sc. Ac. As. Ci. Cs.	Cu. Sc. Ac. As. Ci. Cs.	Cu. Sc. Ac. As. Ci. Cs.	Cu. Sc. Ac. As. Ci. Cs.	18
19	Sc. Ac. As	Cu. Sc. Ac. As. Ci. Cs.	Cu. Sc. Ac. As. Ci. Cs.	Cu. Sc. Ac As. Ci. Cs.	19
20	Cu. Sc. Ac. As.	Cu. Sc. Ac. As.	Cu. Sc. Ac. As.	Cu. Sc. Fs. Ac As.	20
21	Sc. As.	Cu. Sc. Ac. As.	Cu. Sc. As.	Cu. Sc. Ac. As. Ci. Cs.	21
22	Cu. Sc Ac. Ci. Cs.	Cu. Sc. Ac. Ci. Cs.	Cu. Sc. Ac. Ci. Cs.	Cu. Cb. Sc. Ac. Ci. Cs.	22
23	Cu. Cb Sc Ac. Ci. Cs.	Cu. Sc. Ac. Ci. Cs.	Cu. Cb. Sc. Ac. Ci. Cs.	Cu. Cb. Sc. Ac. Ci. Cs.	23
24	Cu. Cb. Sc. Ac. Ci. Cs.	Cu. Cb. Sc. Ac. Ci. Cs.	Cu. Cb. Sc. Ac. Ci. Cs.	Cu. Cb. Sc. Ac. Ci. Cs.	24
25	Sc. Ac. Ci. Cs.	Cu. Ac. Ci. Cs.	Cu. Sc. Ac. Ci. Cs.	Cu. Sc. Ac. Ci. Cs.	25
26	Cu. Cb Sc Ac. Ci Cs.	Cu. Sc. Ac. Ci. Cs.	Cu. Cb. Sc. Ac. As. Ci. Cs.	Cu. Cb. Sc. Ac. Ci. Cs.	26
27	Cu. Sc. Ac. Ci. Cs.	Cu. Sc. Ac. Ci. Cs.	Cu. Sc. Ac. Ci. Cs.	Cu. Cb. Sc. Ac. As. Ci. Cs.	27
28	Sc. Ac. As. Ci. Cs.	Cu. Sc. Ac. As Ci. Cs.	Cu. Sc. Ac. As. Ci. Cs.	Cu. Sc. Ac. As. Ci. Cs.	28
29	Cu. Sc. Ac. Ci. Cs.	Cu. Sc. Ac. Ci. Cs.	Cu. Sc. Ac. Ci. Cs.	Cu. Sc. Ac. Ci. Cs.	29
30	Cu. Sc. Ac. As. Ci. Cs.	Cu. Sc. Ac As. Ci. Cs.	Cu. Sc. Ac. As. Ci. Cs.	Cu Cb. Sc. Ac. As. Ci. Cs.	30

กรุงเทพฯ มิถุนายน ๒๔๙๖ Bangkok June 1953

ค่าเฉลี่ยของผลการตรวจอุตุนิยมประจำวันและประจำเดือน

Daily and Monthly Values of Meteorological Elements

Days	Mean Barometric Pressure + 1000mb.	Temperature Max. °C.	Temperature Min. °C.	Temperature Range °C.	Temperature Mean °C.	Relative Humidity %	Wind Velocity Extreme m/hr.	Wind Velocity Mean Km/hr.	Mean Amount of Cloud 0-8	Total Rainfall mm.	Mean Visibility Km	Amount of Evaporation mm.	Weather Remarks
1	06.02	34.3	25.4	8.9	29.5	76.9	25.4	6.1	6.5	-	6.5	7.4	
2	04.96	34.9	26.1	8.8	29.2	82.4	24.0	5.4	7.0	-	6.6	6.8	
3	06.09	32.3	26.2	6.1	28.7	83.3	21.6	5.6	7.0	-	6.8	5.5	
4	06.51	34.2	26.3	7.9	29.0	81.2	36.0	9.3	7.3	3.4	7.0	4.9	
5	05.67	33.4	24.8	8.6	29.4	78.2	33.6	6.7	7.1	-	6.8	5.4	
6	03.86	31.5	26.9	4.6	28.4	86.8	48.5	7.2	7.4	2.7	6.4	6.1	
7	03.39	31.2	25.0	6.2	27.8	80.6	52.3	11.9	7.1	0.1	7.0	3.5	
8	05.23	32.7	24.3	8.4	28.5	75.8	53.8	16.6	7.3	0.7	6.8	7.5	
9	07.98	32.3	25.9	6.4	27.9	81.8	57.9	12.7	7.1	18.3	6.5	7.9	
10	08.70	32.3	24.8	7.5	28.2	82.2	64.8	12.6	6.9	1.0	7.3	5.1	
11	09.37	33.7	24.9	8.8	29.3	77.0	38.1	9.7	6.5	-	7.4	4.5	
12	09.29	34.8	25.3	9.5	29.7	77.9	37.1	5.0	7.0	8.0	6.9	7.9	
13	09.71	33.2	23.6	9.6	27.8	82.2	43.2	5.5	7.4	4.9	6.6	5.7	
14	08.98	33.1	25.0	8.1	28.7	80.9	51.2	7.7	7.0	-	7.0	4.9	
15	09.95	34.0	23.4	10.6	27.6	82.9	67.7	5.0	6.9	8.0	6.8	5.0	
16	09.16	33.1	23.4	9.7	27.9	82.6	30.4	7.6	7.3	1.4	6.9	4.7	
17	07.03	31.4	24.3	7.1	27.7	80.6	33.8	10.7	8.0	1.8	6.6	5.3	
18	05.42	30.2	24.8	5.4	27.8	80.3	33.4	5.7	7.9	-	6.6	5.8	
19	05.59	30.1	24.8	5.3	27.6	83.9	51.8	9.4	8.0	2.6	6.5	6.5	
20	08.16	27.5	23.0	4.5	25.2	96.6	46.6	6.3	8.0	52.6	5.9	1.2	
21	09.86	28.3	23.0	5.3	25.8	93.3	22.1	4.2	7.6	6.1	6.0	4.2	
22	09.34	33.8	23.6	10.2	28.8	82.1	17.6	3.1	6.3	3.2	6.5	1.5	
23	09.22	32.7	25.5	7.2	28.1	84.8	51.0	4.5	7.0	7.2	6.9	6.1	
24	09.21	31.6	24.8	6.8	27.1	86.2	43.4	6.7	6.9	-	6.8	4.5	
25	07.70	31.9	24.4	7.5	28.0	80.5	32.0	7.7	6.5	-	6.9	5.7	
26	06.89	31.7	25.1	6.6	27.5	80.3	60.3	11.9	7.0	3.2	6.9	6.4	
27	05.49	32.5	25.0	7.5	27.3	84.9	51.0	8.7	7.4	13.0	6.6	5.5	
28	04.99	30.8	24.3	6.5	27.4	85.1	38.9	7.9	7.4	1.4	6.6	5.1	
29	04.93	31.7	25.6	6.1	28.2	80.5	52.5	9.5	7.0	2.5	6.6	5.3	
30	04.96	30.6	24.9	5.7	27.4	86.8	33.8	6.7	7.4	2.4	6.3	5.8	
Total										144.5		161.7	
Mean	07.12	32.2	24.8	7.4	28.1	82.6	41.7	7.9	7.2		6.7	5.4	
Max.	11.74	34.9		10.6		100.0	67.7			52.6		7.9	
Date	21 st	2 nd		15 th		5 days	15 th			20 th		9, 12	
Min.	01.68		23.0	4.5		57.0						1.2	
Date	7 th		20,21	20 th		12 th						20 th	

กรุงเทพฯ – BANGKOK

ผลสรุปการตรวจประจำเดือน มิถุนายน ๒๔๙๖

Monthly Summary for June 1953

1. ความกดอากาศ – AIR PRESSURE

สูงสุด	Extreme Maximum	1011.74 mb.	เมื่อ - on the 21st
ต่ำสุด	Extreme Minimum	1001.68 mb.	เมื่อ - on the 7th
ระยะเปลี่ยนประจำวันสูงสุด	Max. Diurnal Range	5.45 mb.	เมื่อ - on the 26th
ปานกลางสูงสุด	Mean Maximum	1008.88 mb.	
ปานกลางต่ำสุด	Mean Minimum	1004.91 mb.	
ปานกลาง	Mean	1007.12 mb.	

2. อุณหภูมิอากาศ – AIR TEMPERATURE

สูงสุด	Extreme Maximum	34.9 °C.	เมื่อ - on the 2nd
ต่ำสุด	Extreme Minimum	23.0 °C.	เมื่อ - on the 20,21
ระยะเปลี่ยนประจำวันสูงสุด	Max. Diurnal Range	10.6 °C.	เมื่อ - on the 15th
ปานกลางสูงสุด	Mean Maximum	32.2 °C	
ปานกลางต่ำสุด	Mean Minimum	24.8 °C.	
ปานกลาง	Mean	28.1 °C	

3. ความชื้นสัมพันธ์ – RELATIVE HUMIDITY

สูงสุด	Highest	100.0 %	เมื่อ - on the 5 days
ต่ำสุด	Lowest	57.0 %	เมื่อ - on the 12th
ปานกลาง	Mean	82.6 %	

4. ลม – SURFACE WINDS

ความเร็วสูงสุด	Greatest Velocity	67.7 Km. / hr.
ความเร็วปานกลาง	Mean Velocity	7.9 Km. / hr.
ทิศรวม	Resultant Direction	S 3° 49′ W

5. ฝนตก – RAINFALL

รวมทั้งเดือน	Total Amount	144.5 mm.	
ต่างจากปรกติ	Departure from normal	+ 27.1 mm.	
ความแรงของฝน	Greatest intensity	8.0 mm. in 1 minutes.	
ตกมากที่สุดในวันหนึ่ง	Heaviest fall in 24 hrs	52.6 mm.	เมื่อ - on the 20th

6. หมายเหตุ – MISCELLANEOUS INFORMATION

ท้องฟ้าไม่มีเมฆ	Cloudless sky	0
ท้องฟ้ามีเมฆบางส่วน	Partly cloudy sky	0
ท้องฟ้ามีเมฆมาก	Cloudy sky	25
ท้องฟ้ามีเมฆเต็ม	Overcast	5
วันมีฝนตก	Rainy days	21
วันมีน้ำค้าง	Days with dew	30
วันมีหมอก	Days with ground fog	0
วันมีฟ้าหรอชื้น	Days with mist	24
วันมีฟ้าหรอ	Days with haze	5
วันมีพายุฟ้าคะนอง	Days with thunderstorm	2
วันมีฟ้าแลบ	Days with lightning	18
วันมีพายุฟ้าคะนองไม่ผ่านสถานี	Days with distant thunderstorm	10
จำนวนไอน้ำรวมทั้งเดือน	Total Evaporation 161.7 mm.	

สรุปผลการตรวจอุตุนิยมประจำเดือน มิถุนายน ๒๔๙๖

Summary of Meteorological Observations for month of June 1953

สถานี Station	ค่าปานกลางความกดอากาศโดยลดและแก้แล้ว (เป็นมิลลิบาร์) Mean Reduced Barometric Pressure (in Millibars)								
	๑๐๐๐ + จำนวนในตาราง 1000 + the numbers in the tables								ประจำเดือน For Month
	0100	0400	0700	1000	1300	1600	1900	2200	
Chiangrai	-	-	07.24	07.35	05.70	03.77	05.42	-	05.90
Mae Hongson	-	-	-	-	-	-	-	-	-
Chiangmai	16.15	05.54	06.63	06.95	04.99	02.38	03.74	06.45	05.35
Nan	-	-	05.55	05.55	03.62	01.34	02.76	-	03.76
Lampang	-	-	-	-	-	-	-	-	-
Phrae	-	-	06.31	06.86	05.08	02.65	03.84	-	04.95
Mae Sariang	-	-	-	-	-	-	-	-	-
Uttaradit	-	-	06.96	07.69	05.84	03.27	04.65	-	05.68
Nakhon Phanom	07.86	07.28	07.46	08.08	06.43	04.15	05.34	07.72	06.79
Udon Thani	04.88	04.40	05.60	06.13	04.39	02.05	03.28	05.30	04.50
Sakol Nakhon	-	-	07.56	07.97	06.14	04.32	05.58	-	06.31
Phitsanulok	06.35	05.59	06.66	07.42	05.71	03.00	04.32	06.83	05.74
Mae Sot	-	-	06.80	07.14	05.91	04.54	05.36	-	05.95
Mukdahan	-	-	07.84	08.05	06.51	04.51	05.55	-	06.49
Phetchabun	08.57	07.78	07.94	08.64	06.67	04.34	03.41	07.96	07.16
Khon Kaen	-	-	06.32	06.91	04.88	02.63	03.84	-	04.92
Roi Et	-	-	06.58	07.11	05.18	03.06	04.37	-	05.26
Nakhon Sawan	-	-	07.77	08.88	07.02	04.59	05.99	-	06.85
Ubon Ratchathani	06.26	06.33	06.46	06.88	04.89	02.93	04.22	05.84	05.47
Nakhon Ratchasima	06.95	06.47	07.11	07.51	05.86	04.09	05.28	07.33	06.33
Surin	-	-	07.47	08.13	06.28	03.89	05.40	-	06.23
Lopburi	-	-	07.34	08.22	06.64	04.33	05.42	-	06.39
Suphanburi	-	-	08.30	09.21	07.62	05.35	06.56	-	07.41
Prachinburi	-	-	-	-	-	-	-	-	-
Kanchanaburi	-	-	-	-	-	-	-	-	-
Don Muang	06.61	05.51	06.21	07.32	06.09	03.29	04.89	06.63	05.89
Aranyaprathet	-	-	07.91	08.73	07.07	05.23	06.35	-	07.06
Chonburi	09.20	08.97	09.12	09.96	08.83	06.77	07.92	08.98	08.72
Sattahip	08.06	07.13	07.91	09.03	07.97	06.16	06.78	08.44	07.69
Chanthaburi	-	-	-	-	-	-	-	-	-
Hua Hin	07.41	06.99	07.27	08.35	07.18	05.37	06.27	07.49	07.04
Prachuap Khirikhan	-	-	07.85	08.93	07.84	06.18	06.85	-	07.53
Khlong Yai	-	-	10.16	11.07	10.04	08.13	09.49	-	09.78
Chumphon	08.94	07.98	08.00	08.84	07.91	06.57	07.09	08.73	08.01
Ranong	-	-	08.27	09.43	08.43	06.97	07.49	-	08.12
Ban Don	09.12	08.14	08.86	09.73	08.19	06.71	07.83	09.93	08.56
Nakhon Si Thammarat	-	-	08.10	09.13	07.66	06.14	07.21	-	07.65
Phuket	08.82	08.25	08.32	09.48	08.52	07.00	07.53	08.88	08.35
Kantang	-	-	-	-	-	-	-	-	-
Songkhla	09.80	08.99	09.41	10.14	08.74	07.23	08.23	09.96	09.06
Narathiwat	-	-	09.71	10.50	09.10	07.54	08.66	-	09.10

สถานี Station	อุณหภูมิอากาศ (°ซ) Air Temperature in °C.							
	ค่าปานกลาง Means							
	ประจำเดือน For Month	สูงสุด Max.	ต่ำสุด Min.	ประจำวัน Daily Extremes				ระยะเปลี่ยนประจำวัน Daily Range
				สูงสุด Highest	วันที่ Date	ต่ำสุด Lowest	วันที่ Date	
Chiangrai	27.8	32.2	23.4	29.2	1,3	25.8	7	8.8
Mae Hongson	-		23.9	-	-	-	-	-
Chiangmai	27.7	32.1	23.4	29.1	2	25.3	19	8.7
Nan	28.4	32.7	24.1	29.6	1,2	25.9	19	8.6
Lampang	28.1	33.0	23.2	29.7	5	25.7	20	9.8
Phrae	28.1	32.0	24.2	29.8	1	24.9	19	7.8
Mae Sariang	28.2	32.6	23.8	30.2	1,2	26.3	13	8.8
Uttaradit	29.2	33.8	24.5	31.7	2	25.1	19	9.3
Nakhon Phanom	27.5	30.9	24.1	29.5	11	23.7	18	6.8
Udon Thani	28.8	33.0	24.5	30.9	12	25.9	3	8.5
Sakol Nakhon	28.0	31.8	24.1	29.6	25	23.7	18	7.7
Phitsanulok	29.0	33.6	24.4	31.1	2	26.2	19	9.2
Mae Sot	27.4	31.2	23.6	29.8	2	25.1	27	7.6
Mukdahan	28.2	31.9	24.6	30.7	1	23.8	18	7.3
Phetchabun	27.8	32.4	23.2	30.0	1	25.9	19	9.2
Khon Kaen	28.8	33.2	24.5	30.8	13	26.6	19	8.7
Roi Et	-	-	24.3	-	-	-	-	-
Nakhon Sawan	29.4	34.6	24.1	31.3	1	27.5	20	10.5
Ubon Ratchathani	28.3	32.2	24.4	30.2	1	25.1	18	7.8
Nakhon Ratchasima	28.4	33.0	23.7	30.0	2	25.9	19	9.3
Surin	28.9	33.1	24.6	31.2	11	24.7	18	8.5
Lopburi	28.4	32.8	23.9	30.2	2	25.7	20	8.9
Suphanburi	29.1	33.6	24.6	30.8	3	26.3	20	9.0
Prachinburi	27.2	31.2	23.2	28.8	11,14	23.4	20	8.0
Kanchanaburi	28.2	32.4	24.0	30.8	2	25.2	21	8.4
Don Muang	29.1	33.0	25.3	30.7	2	26.6	21	7.7
Aranyaprathet	-	-	23.9	-	-	-	-	-
Chonburi	28.8	32.0	25.5	30.3	4	26.5	21	6.5
Sattahip	30.0	33.8	26.3	32.2	11	25.6	21	7.5
Chanthaburi	27.3	31.2	23.4	29.4	3	24.1	20	7.8
Hua Hin	-	31.3	-	-	-	-	-	-
Prachuap Khirikhan	27.4	31.4	23.5	29.5	1	25.4	20	7.9
Khlong Yai	26.9	30.6	23.3	28.4	2	24.1	20	7.3
Chumphon	27.8	31.8	23.8	29.1	12	25.8	7	8.0
Ranong	27.0	30.6	23.3	28.7	5,27	25.2	24	7.3
Ban Don	28.3	33.0	23.7	30.0	22	26.7	13	9.3
Nakhon Si Thammarat	28.6	33.5	23.7	29.6	3,10	26.4	13	9.8
Phuket	28.2	31.6	24.8	30.0	19	26.6	1	6.8
Kantang	28.3	32.7	24.0	29.7	22	26.3	7	8.7
Songkhla	28.3	32.6	24.0	29.7	19	27.5	14	8.6
Narathiwat	-	-	-	-	-	-	-	-

สถานี Station	อุณหภูมิอากาศ (°ซ.) Air Temperature in °C.								
	สูงสุดและต่ำสุด Extremes				ระยะเปลี่ยนประจำวัน Daily Range				ระยะเปลี่ยนระหว่างสูงสุดและต่ำสุด Range between Extreme Temp.
	สูงสุด Max	วันที่ Date	ต่ำสุด Min	วันที่ Date	มากที่สุด Greatest	วันที่ Date	น้อยที่สุด Smallest	วันที่ Date	
Chiangrai	35.3	2	22.2	16	12.3	2	5.2	7	13.1
Mae Hongson	-	-	22.5	1,7	-	-	-	-	-
Chiangmai	35.6	2	21.5	19	13.1	2	5.5	8	14.1
Nan	36.0	1	23.2	1,3	12.8	1	4.6	19	12.8
Lampang	37.1	5	20.7	3	16.0	3	4.0	20	16.4
Phrae	35.4	1	23.1	19	11.3	1	3.6	19	12.3
Mae Sariang	36.1	1,2	22.6	10,14	11.8	1,2	5.0	8	13.5
Uttaradit	38.2	1	22.9	21	14.3	1	2.2	19	15.3
Nakhon Phanom	35.7	11	22.5	20	10.0	12	1.5	18	11.2
Udon Thani	35.9	12	22.8	3	10.4	1,22,24	3.4	7	13.1
Sakol Nakhon	34.2	23	22.2	13	10.2	1	1.8	18	12.0
Phitsanulok	37.1	1	24.7	22	12.7	1	3.1	19	14.4
Mae Sot	34.8	2	21.9	22	10.9	3	4.4	9	12.9
Mukdahan	35.0	11	22.0	13	11.3	13	0.6	18	13.0
Phetchabun	35.9	1	21.9	14	12.0	14	5.6	19,20	14.0
Khon Kaen	36.2	12	22.7	4	11.6	4	1.6	18	13.5
Roi Et			22.6	14	-	-	-	-	-
Nakhon Sawan	38.4	1	23.0	5 days	14.2	1	6.8	6	15.4
Ubon Ratchathani	35.9	1,4	22.8	13	10.3	4	1.0	17	12.2
Nakhon Ratchasima	36.0	1	21.4	25	13.1	25	4.2	19	14.6
Surin	36.3	11	22.9	18	13.0	22	3.5	18	13.4
Lopburi	35.5	1	21.5	27	12.0	27	4.6	20	14.0
Suphanburi	36.0	11	23.5	24	12.1	12	5.3	19	12.5
Prachinburi	34.2	15	21.0	20	11.7	15	3.2	19	13.2
Kanchanaburi	33.5	2	23.0	4 days	11.7	1	4.3	19,21	13.5
Don Muang	35.8	1,5	23.1	17	10.9	5	1.7	20	12.7
Aranyaprathet	-	-	23.0	17	-	-	-	-	-
Chonburi	34.4	4	23.7	21	9.3	10	3.1	6	10.7
Sattahip	37.0	11	23.3	20	11.8	16	3.3	24	13.7
Chanthaburi	33.5	12	21.0	14	11.0	14	2.5	6	12.5
Hua Hin	33.5	9	-	-	-	-	-	-	-
Prachuap Khirikhan	34.4	1	22.0	10	10.0	11	4.3	19	12.4
Khiong Yai	32.8	11	21.7	21	10.6	11	1.7	19	11.1
Chumphon	34.2	10	22.6	10	11.6	10	4.6	7	11.6
Ranong	33.9	22	22.0	25	11.7	22	4.0	20	11.9
Ban Don	35.2	22	22.3	16	11.5	12	6.0	20	12.9
Nakhon Si Thammarat	35.8	30	21.6	25	13.3	25	6.1	13,20	14.2
Phuket	32.5	22,30	22.6	14	9.2	14	3.9	19,20	9.9
Kantang	34.3	22	22.3	13	11.5	12	4.0	6	12.3
Songkhla	35.0	22	22.5	24,29	12.0	24	4.8	16	12.5
Narathiwat	-	-	-	-	-	-	-	-	-

สถานี Station	ความชื้นสัมพัทธ์ (%) Relative Humidity in %								
	ค่าปานกลาง Means					ค่าสูงสุดและต่ำสุด Absolute Extremes			
	ประจำเดือน For Month	ประจำวัน Daily Extremes							
		สูงที่สุด Highest	วันที่ Date	ต่ำที่สุด Lowest	วันที่ Date	สูงที่สุด Highest	วันที่ Date	ต่ำที่สุด Lowest	วันที่ Date
Chiangrai	78.6	91.4	8	64.4	1	98.0	4 days	47.0	1
Mae Hongson	78.4	88.6	20	66.6	4	98.0	7,8,9	50.0	4
Chiangmai	81.2	89.9	20	72.9	2	98.0	20	48.0	2
Nan	79.2	93.4	19	72.8	23	97.0	7,8,9	58.0	3
Lampang	73.9	89.8	8	62.4	2,3	97.0	5	41.0	5
Phrae	77.9	93.8	19	69.0	1	97.0	4 days	56.0	1,16
Mae Sariang	80.7	87.2	13	66.8	1	95.0	21	54.0	1
Uttaradit	78.0	96.0	19	64.4	1	99.0	11	45.0	1
Nakhon Phanom	85.0	97.9	18	77.3	25	100.0	18	56.0	25
Udon Thani	83.0	92.4	7	74.8	26	99.0	18,19	56.0	24
Sakol Nakhon	82.2	97.0	18	71.4	10	97.0	7 days	57.0	24
Phitsanulok	82.5	92.4	19	72.9	1	98.0	7 days	50.0	1
Mae Sot	82.2	90.4	9	70.6	2	99.0	26	57.0	2
Mukdahan	78.0	96.0	18	70.6	26	98.0	13	60.0	25
Phetchabun	85.8	94.1	19	80.4	27	100.0	22	60.0	1,12,14
Khon Kaen	75.9	95.2	18	67.8	12	97.0	18	55.0	12
Roi Et	79.2	95.2	18	70.2	26	98.0	3	57.0	12
Nakhon Sawan	74.2	86.6	6	61.8	25	98.0	16	46.0	25
Ubon Ratchathani	82.7	94.4	17	74.1	11	99.0	13	54.0	11
Nakhon Ratchasima	78.9	91.6	7	65.6	27	98.0	16	43.0	13
Surin	76.4	95.4	18	65.8	22	97.0	14	50.0	11,22
Lopburi	75.3	89.2	20	62.2	13	97.0	21	51.0	22
Suphanburi	74.3	88.8	20	67.2	26	98.0	6,13,21	46.0	23
Prachinburi	86.9	97.8	19	79.0	11	99.0	7 days	68.0	14
Kanchanaburi	76.2	90.4	21	64.4	13	96.0	20,29	52.0	12,16
Don Muang	79.3	96.6	20	71.0	26	100.0	9,20	52.0	12,22
Aranyaprathet	80.8	92.8	7	72.2	25	98.0	6,7,8	59.0	22
Chonburi	79.4	87.5	3	75.0	1	95.0	6,9	56.0	13,25
Sattahip	77.6	94.3	21	71.3	14	100.0	29	54.0	16
Chanthaburi	89.0	95.9	20	83.0	8	99.0	5 days	66.0	30
Hua Hin	81.8	92.6	20	76.4	14	100.0	6,20,24	61.0	26
Prachuap Khirikhan	80.8	88.6	19	72.0	1	99.0	4,9	62.0	2
Khlong Yai	85.2	97.2	7	73.2	25	98.0	5 days	61.0	24
Chumphon	86.5	96.4	20	78.4	27	99.0	2	55.0	10
Ranong	89.3	97.6	7	79.0	10	99.0	5 days	62.0	10
Ban Don	85.1	92.3	23	74.5	30	99.0	4 days	52.0	30
Nakhon Si Thammarat	72.2	84.0	13	59.8	30	98.0	12	41.0	30
Phuket	81.4	94.6	1	70.3	19	99.0	12	60.0	22
Kantang	82.3	91.2	7	76.6	22	97.0	12	62.0	21
Songkhla	80.4	87.5	23	75.5	25	98.0	5,24	59.0	19
Narathiwat	79.2	84.8	1	72.6	24	99.0	16	57.0	20

สถานี Station	ลมผิวพื้น Surface Winds								
	ทิศร่วม Resultant Direction				ความแน่ทิศ Steadiness in %				กำลังลมอย่างมากที่สุดตามมาตราโบฟอร์ต Greatest force in Beaufort Scale
	เวลา 0700	เวลา 1000	เวลา 1300	เวลา 1600	เวลา 0700	เวลา 1000	เวลา 1300	เวลา 1600	
Chiangrai	S 45°W	S 7°W	S 17°W	S 15 W	3	26	34	37	5
Mae Hongson	Calm	S 31°E	S 5°E	S 12 E	–	19	36	47	7
Chiangmai	S 19°W	S 11°W	S 2°E	S 21°W	7	67	62	63	6
Nan	S	S 9°E	S 9°E	S 9 E	17	43	43	43	4
Lampang	N 7°E	N 34°E	N 36°W	N 27°W	26	47	36	27	4
Phrae	S 40°W	S 54°W	S 31°W	S 34°W	56	61	69	71	7
Mae Sariang	Calm	S 13°W	S 9°W	S 5°W	-	44	60	69	4
Uttaradit	S 27°E	S 8°E	S 14°W	S 9 W	22	70	81	80	7
Nakhon Phanom	S 54°E	S 63°E	S 27°E	S 34°E	28	22	15	24	5
Udon Thani	S 32°E	S 34°W	S 11°W	S 15°E	43	24	17	37	7
Sakol Nakhon	S 24°W	S 20°W	S 39°W	S 38°W	40	66	63	54	5
Phitsanulok	S 23°E	S 21°E	S 7°W	S 12°W	68	81	76	64	6
Mae Sot	S 1°W	S 61°W	S 68°W	S 67°W	13	41	60	82	6
Mukdahan	S 52°W	S 62°W	S 62°W	S 67°W	58	7[illegible]	49	50	6
Phetchabun	S 45°W	S 45°W	S 43°W	S 45°W	5	74	86	84	5
Khon Kaen	S 40°W	S 45°W	S 42°W	S 43 W	51	74	84	72	5
Roi Et	S 31°W	S 42°W	S 37 W	S 45°W	76	88	87	93	6
Nakhon Sawan	S 2°W	S	S	S 4°W	82	100	100	92	7
Ubon Ratchathani	S 53°W	S 71°W	S 75°W	S 82°W	33	59	64	73	6
Nakhon Ratchasima	S 81°W	S 85°W	S 81°W	S 66°W	43	72	63	63	6
Surin	S 2°E	S 2°W	S 7°W	S 7°W	85	85	79	83	6
Lopburi	S 18°E	S 7°E	S 5°E	S 2°E	62	83	82	75	5
Suphanburi	S 39°W	S 48°W	S 54°W	N 56°W	63	84	85	75	5
Prachinburi	E	E	S 82°E	S 57°E	10	57	70	66	4
Kanchanaburi	W	S 85°W	S 88°W	S 82°W	37	72	85	73	3
Don Muang	S 38°W	S 22°W	S 49°W	S 34°W	58	71	60	64	7
Aranyaprathet	N 83°W	S 83°W	S 88°W	S 88°W	26	79	92	85	7
Chonburi	S 2°E	S 28°W	S 38°W	S 27°W	56	78	79	88	10
Sattahip	S 57°W	S 49°W	S 47°W	S 35°W	54	70	58	52	7
Chanthaburi	S 76°W	S 28°W	S 32°W	S 38°W	14	49	81	58	6
Hua Hin	S 39°W	S 29°W	S 1°E	S 23°W	21	41	46	43	5
Prachuap Khirikhan	S 57°W	S 60°W	S 27°W	S 41°W	66	79	73	74	6
Khlong Yai	N 6°E	N 41°W	N 87°W	N 63°W	33	35	49	37	6
Chumphon	S 13°W	S 39°W	S 49°W	S 54°W	30	42	60	45	8
Ranong	S 79°E	S 68°W	S 84°W	S 83°W	17	18	59	53	6
Ban Don	S 41°W	S 33°W	S 39°W	S 50°W	74	78	84	56	5
Nakhon Si Thammarat	S 34°W	S 27°W	S 43°W	S 70°W	24	66	63	38	8
Phuket	W	S 86°W	S 84°W	S 65°W	13	43	59	62	6
Kantang	S 19°W	S 45°W	S 43°W	S 45°W	7	37	72	56	5
Songkhla	S 42°W	S 76°W	W	N 77°W	44	68	20	30	10
Narathiwat	S 16°W	S 39°W	N 28°W	N 36°W	72	47	56	45	6

สถานี Station	ลมผิวพื้น Surface Winds														
	ทิศลม Wind Direction									กำลังลมตามมาตราโบฟอร์ต Wind Force in Beaufort Scale					
	ทำการตรวจเวลา ๐๗๐๐ Observation at 0700									ทำการตรวจเวลา ๐๗๐๐ Observation at 0700					
	Calm	N	NE	E	SE	S	SW	W	NW	1-3	4	5-6	7	8-9	> 9
Chiangrai	27	1	-	-	-	1	1	-	-	3	-	-	-	-	-
Mae Hongson	30	-	-	-	-	-	-	-	-	-	-	-	-	-	-
Chiangmai	28	-	-	-	-	1	1	-	-	2	-	-	-	-	-
Nan	25	-	-	-	-	5	-	-	-	5	-	-	-	-	-
Lampang	13	7	6	-	-	-	4	-	-	17	-	-	-	-	-
Phrae	6	-	-	-	2	7	8	6	1	24	-	-	-	-	-
Mae Sariang	30	-	-	-	-	-	-	-	-	-	-	-	-	-	-
Uttaradit	22	-	-	2	1	5	-	-	-	8	-	-	-	-	-
Nakhon Phanom	14	-	-	9	-	5	-	2	-	16	-	-	-		-
Udon Thani	8	1	1	-	13	4	-	2	1	21	1	-	-	-	-
Sakol Nakhon	11	-	-	1	4	2	10	1	1	19	-	-	-		-
Pitsanulok	7	-	-	-	12	10	1	-	-	23	-	-	-	-	
Mae Sot	20	-	-	3	-	3	2	1	1	10	-	-	-	-	-
Mukdahan	9	-	-	-	1	-	16	3	1	21	-	-	-	-	-
Phetchabun	28	-	-	-	-	-	2	-	-	2	-	-	-	-	-
Khon Kaen	14	-	-	-	-	2	14	-	-	16	-	-	-	-	-
Roi Et	2	-	-	1	3	2	22	-	-	28	-	-	-	-	-
Nakhon Sawan	4	-	-	-	-	24	2	-	-	26	-	-	-	-	-
Ubon Ratchathani	18	-	-	-	-	3	4	5	-	12	-	-	-	-	-
Nakhon Ratchasima	9	3	1	-	-	1	7	8	1	21	-	-	-	-	-
Surin	1	-	1	-	2	25	1	-	-	29	-	-	-		-
Lopburi	10	-	-	-	8	12	-	-	-	20	-	-	-	-	-
Suphanburi	7	-	-	-	-	9	8	6	-	23	-	-	-	-	-
Prachinburi	27	-	-	3	-	-	-	-	-	3	-	-	-	-	-
Kanchanaburi	19	-	-	-	-	-	-	11	-	11	-	-	-	-	-
Ubon Muang	2	-	1	3	6	12	3	3	-	28	-	-	-	-	-
Aranyaprathet	19	1	-	1	-	-	-	9	-	11	-	-	-	-	-
Chonburi	7	1	-	2	3	12	5	-	-	21	1	1	-	-	-
Sattahip	11	-	-	-	-	2	10	7	-	13	5	1	-	-	-
Chanthaburi	22	1	-	-	-	1	4	-	2	8	-	-	-	-	-
Hua Hin	20	-	-	-	2	1	6	1	-	9	1	-	-	-	-
Prachuap Khirikhan	7	-	-	-	-	2	13	8	-	22	-	1	-	-	-
Khlong Yai	11	6	6	2	-	-	-	5	-	19	-	-	-	-	-
Chumphon	18	-	-	1	-	8	1	2	-	12	-	-	-	-	-
Ranong	8	-	5	8	-	1	5	3	-	21	1	-	-	-	-
Ban Don	7	-	-	-	-	2	21	-	-	21	2	-	-	-	-
Nakhon Si Thammarat	11	1	1	4	-	3	6	4	-	16	2	1	-	-	-
Phuket	26	-	-	-	-	-	-	4	-	4	-	-	-	-	-
Kantang	28	-	-	-	-	1	1	-	-	2	-	-	-	-	-
Songkhla	13	-	-	1	-	3	10	3	-	17	-	-	-	-	-
Narathiwat	6	-	-	-	-	17	5	2	-	22	2	-	-	-	-

สถานี Station	ลมผิวพื้น Surface Winds														
	ทิศลม Wind Direction									กำลังลมตามมาตราโบฟอร์ต Wind Force in Beaufort Scale					
	ทำการตรวจเวลา ๑๐๐๐ Observation at 1000									ทำการตรวจเวลา ๑๐๐๐ Observation at 1000					
	Calm	N	NE	E	SE	S	SW	W	NW	1-3	4	5-6	7	8-9	> 9
Chiangrai	11	1	3	1	-	8	5	1	-	19	-	-	-	-	-
Mae Hongson	23	-	-	2	1	4	-	-	-	7	-	-	-	-	-
Chiangmai	8	1	-	-	2	11	8	-	-	22	-	-	-	-	-
Nan	11	2	-	2	-	15	-	-	-	19	-	-	-	-	-
Lampang	-	18	1	-	-	-	9	2	-	30	-	-	-	-	-
Phrae	2	-	-	1	2	5	8	10	2	25	3	-	-	-	-
Mae Sariang	14	-	-	-	1	10	3	2	-	16	-	-	-	-	-
Uttaradit	5	-	-	3	2	18	2	-	-	25	-	-	-	-	-
Nakhon Phanom	5	1	2	10	1	5	-	6	-	24	1	-	-	-	-
Udon Thani	2	1	1	5	3	3	7	4	4	26	2	-	-	-	-
Sakol Nakhon	3	-	-	1	4	7	13	2	-	26	1	-	-	-	-
Phitsanulok	1	-	-	2	12	13	2		-	29	-	-	-	-	-
Mae Sot	4	2	1	2	1	4	6	9	1	25	1	-	-	-	-
Mukdahan	4	-	-	1	-	1	13	11	-	26	-	-	-	-	-
Phetchabun	7	-	-	-	-	-	23	-	-	22	1	-	-	-	-
Khon Kaen	6	-	-	-	-	1	22	1	-	24	-	-	-	-	-
Roi Et	-	-	-	1	1	-	28	-	-	27	3	-	-	-	-
Nakhon Sawan	-	-	-	-	-	30	-	-	-	30	-	-	-	-	-
Ubon Ratchathani	3	1	1	1	1	2	7	14	-	27	-	-	-	-	-
Nakohn Ratchasima	-	2	-	-	-	3	5	16	4	24	6	-	-	-	-
Surin	-	-	1	-	2	22	5	-	-	30	-	-	-	-	-
Lopburi	1	-	-	-	8	17	4	-	-	27	2	-	-	-	-
Suphanburi	-	-	-	1	-	4	18	7	-	30	-	-	-	-	-
Prachinburi	13	-	-	17	-	-	-	-	-	17	-	-	-	-	-
Kanchanaburi	6	-	-	-	-	1	2	21	-	24	-	-	-	-	-
Don Muang	1	-	-	1	1	16	5	6	-	28	-	1	-	-	-
Aranyaprathet	2	-	-	1	-	2	1	24	-	28	-	-	-	-	-
Chonburi	-	-	-	-	3	9	15	2	1	14	6	10	-	-	-
Sattahip	5	-	-	-	1	3	14	7	-	19	4	2	-	-	-
Chanthaburi	11	1	-	-	1	6	11	-	-	15	4	-	-	-	-
Hua Hin	12	-	-	1	2	3	10	1	1	16	2	-	-	-	-
Prachuap Khirikhan	2	-	-	-	-	4	11	13	-	26	2	-	-	-	-
Khlong Yai	13	7	1	-	-	1	-	6	2	16	1	-	-	-	-
Chumphon	4	4	-	-	1	11	3	7	-	26	-	-	-	-	-
Ranong	8	-	-	7	-	-	6	6	3	18	3	1	-	-	-
Ban Don	4	-	-	-	-	7	19	-	-	20	6	-	-	-	-
Nakhon Si Thammarat	-	-	-	1	5	6	13	4	1	25	3	2	-	-	-
Phuket	16	-	-	-	-	1	-	13	-	13	1	-	-	-	-
Kantang	18	-	-	-	-	-	12	-	-	9	3	-	-	-	-
Songkhla	2	-	-	2	-	2	9	15	-	27	1	-	-	-	-
Narathiwat	8	2	-	-	-	10	4	6	-	11	11	-	-	-	-

สถานี Station	ลมผิวพื้น Surface Winds														
	ทิศลม Wind Direction									กำลังลมตามมาตราโบฟอร์ต Wind Force in Beaufort Scale					
	ทำการตรวจเวลา ๑๓๐๐ Observation at 1300									ทำการตรวจเวลา ๑๓๐๐ Observation at 1300					
	Calm	N	NE	E	SE	S	SW	W	NW	1-3	4	5-6	7	8-9	> 9
Chiangrai	6	3	-	2	2	9	5	2	1	19	5	-	-	-	-
Mae Hongson	12	1	-	4	-	9	4	-	-	17	1	-	-	-	-
Chiangmai	6	-	-	-	6	13	5	-	-	24	-	-	-	-	-
Nan	15	-	-	2	-	13	-	-	-	15	-	-	-	-	-
Lampang	-	15	2	-	-	1	7	4	1	30	-	-	-	-	-
Phrae	1	-	-	-	3	10	10	5	1	24	5	-	-	-	-
Mae Sariang	5	-	-	1	1	17	2	3	1	25	-	-	-	-	-
Uttaradit	3	-	-	-	1	16	10	-	-	26	1	-	-	-	-
Nakhon Phanom	6	3	-	8		7	-	6	-	21	2	1	-	-	-
Udon Thani	1	2	-	6	4	4	5	3	5	27	1	1	-	-	-
Sakol Nakhon	2	-	1	-	2	7	12	5	1	28	-	-	-	-	-
Phitsanulok	-	-	-	1	4	16	6	3	-	29	1	-	-	-	-
Mae Sot	2	1	1	-	2	3	6	15	-	19	9	-	-	-	-
Mukdahan	3	-	2	3	-	1	11	9	1	27	-	-	-	-	-
Phetchabun	3	-	-	-	-	1	26	-	-	26	1	-	-	-	-
Khon Kaen	3	-	-	-	1	1	25	-	-	27	-	-	-	-	-
Roi Et	-	-	-	1	2	1	26	-	-	29	1	-	-	-	-
Nakhon Sawan	-	2	-	-	-	30	-	-	-	28	2	-	-	-	-
Ubon Ratchathani	1	-	-	2	2	1	5	17	2	27	2	-	-	-	-
Nakhon Ratchasima	1	-	1	-	-	4	5	15	2	22	6	1	-	-	-
Surin	-	-	2	-	2	18	8	-	-	30	-	-	-	-	-
Lopburi	2	-	-	-	3	20	4	1	-	26	2	-	-	-	-
Suphanburi	2	-	-	-	-	2	18	8	-	23	5	-	-	-	-
Prachinburi	7	-	1	17	5	-	-	-	-	23	-	-	-	-	-
Kanchanaburi	3	-	-	-	-	-	2	25	-	27	-	-	-	-	-
Don Muang	-	1	-	1	1	10	4	12	1	27	2	1	-	-	-
Aranyaprathet	1	-	-	-	-	-	2	27	-	26	2	1	-	-	-
Chonburi	1	-	-	-	1	8	15	5	-	13	4	11	-	1	-
Sattahip	9	-	-	-	-	4	12	5	-	19	2	-	-	-	-
Chanthaburi	3	-	-	-	1	6	20	-	-	23	3	1	-	-	-
Hua Hin	3	-	-	4	9	1	10	3	-	23	4	-	-	-	-
Prachuap Khirikhan	-	-	-	-	4	10	10	6	-	23	5	2	-	-	-
Khlong Yai	10	1	-	-	-	1	5	9	4	18	1	1	-	-	-
Chumphon	2	-	-	1	1	10	2	14	-	23	5	-	-	-	-
Ranong	3	-	1	1	-	-	11	7	7	11	9	7	-	-	-
Ban Don	2	-	-	-	-	5	22	1	-	20	5	3	-	-	-
Nakhon Si Thammarat	-	2	2	-	-	7	15	4	-	18	9	3	-	-	-
Phuket	7	-	-	1	-	2	1	18	1	19	3	1	-	-	-
Trang	7	-	-	-	-	2	20	1	-	12	9	2	-	-	-
Songkhla	-	1	2	9	-	1	2	15	-	26	1	2	1	-	-
Narathiwat	1	17	-	1	-	1	2	8	-	5	22	2	-	-	-

สถานี Station	ลมผิวพื้น Surface Winds														
	ทิศลม Wind Direction									กำลังลมตามมาตราโบฟอร์ต Wind Force in Beaufort Scale					
	ทำการตรวจเวลา ๑๖๐๐ Observation at 1600									ทำการตรวจเวลา ๑๖๐๐ Observation at 1600					
	Calm	N	NE	E	SE	S	SW	W	NW	1-3	4	5-6	7	8-9	>9
Chiangrai	6	2	2	-	2	10	6	1	1	20	4	-	-	-	-
Mae Hongson	7	-	-	7	-	11	4	1	-	17	2	4	-	-	
Chiangmai	8	-	-	-	2	8	12	-	-	19	3	-	-		-
Nan	13	-	-	3	-	13	-	1	-	17	-		-	-	-
Lampang	-	14	4	-	-	3	8	1	-	30	-	-	-	-	-
Phrae	-	-	-	1	2	10	10	7	-	24	4	2	-	-	-
Mae Sariang	6	-	-	-	3	15	5	1	-	22	2	-	-	-	-
Uttaradit	2	-	-	1	2	16	9	-	-	27	1	-	-	-	-
Nakhon Phanom	7	2	-	8	1	7	-	5	-	21	1	1	-	-	-
Udon Thani	-	-	1	7	7	3	7	3	2	28	1	1		-	
Sakol Nakhon	6	-	-	-	3	5	11	3	2	23	1	1	-	-	-
Phitsanulok	2	2	-	-	3	14	8	-	1	27	1	-	-	-	-
Mae Sot	-	-	-	-	1	3	9	17	-	23	7	-	-	-	-
Mukdahan	4	-	3	1	1	-	10	11	-	26	-	-	-	-	-
Phetchabun	5	-	-	-	-	-	25	-	-	25	-	-	-	-	-
Khon Kaen	5	-	-	-	-	3	20	-	2	25	-	-	-	-	-
Roi Et	-	-	1	-	-	-	29	-	-	28	2	-	-	-	-
Nakhon Sawan	-	-	-	-	-	28	-	2	-	27	1	2	-	-	-
Ubon Ratchathani	3	1	-	-	-	-	10	12	4	26	1	-	-	-	-
Nakhon Ratchasima	2	-	-	1	1	5	4	16	1	22	5	1	-	-	-
Surin	-	-	1	-	3	18	8	-	-	30	-	-	-	-	-
Lopburi	4	-	-	-	6	16	4	-	-	26	-	-	-	-	-
Suphanburi	1	-	1	1	-	1	18	8	-	24	3	2	-	-	-
Prachinburi	8	-	1	5	16	-	-	-	-	22	-	-	-	-	-
Kanchanaburi	7	-	-	-	-	-	4	19	-	23	-	-	-	-	-
Don Muang	-	1	1	-	-	15	4	9	-	27	3	-	-	-	-
Aranyaprathet	-	-	1	-	-	2	-	27	-	29		1	-	-	
Chonburi	1	-	-	-	-	13	15	1	-	14	8	7	-	-	-
Sattahip	11	-	-	-	-	7	9	3	-	17	2		-	-	-
Chanthaburi	9	1	-	-	-	4	16	-		19	2	-	-	-	-
Hua Hin	8		1	1	3	5	9	2	1	20	1	1	-	-	-
Prachuap Khirikhan	-	-	-	-	2	8	11	9	-	26	3	1	-	-	-
Klong Yai	15	2	1	-	-	-	1	7	4	14		1	-	-	-
Chumphon	3	1	-	1	2	8	2	11	2	22	1	4	-	-	-
Ranong	7	-	-	1	-	1	8	7	6	12	3	8	-	-	-
Ban Don	5	1	1	1	1	1	15	5	-	18	6	1	-	-	-
Nakhon Si Thammarat	-	5	1	2	1	1	15	2	3	21	5	4	-	-	-
Phuket	8	-	-	-	-	4	5	13	-	21	1		-	-	-
Kantang	11	-	-	-	-	3	13	3	-	11	6	2	-	-	-
Songkhla	-	1	2	8	-	-	2	16	1	23	3	2	2	-	-
Narathiwat	-	14	3	-	-	2	4	7	-	12	14	4	-	-	-

สถานี Station	จำนวนเมฆ Cloud Amount 0-8		ทรรศนะวิสัย Visibility 0-9		จำนวนฝนตก มม. Rainfall in mm.				จำนวนน้ำระเหย มม. Evaporation (pich) mm.		
	เวลา 0700	เวลา 1300	เวลา 0700	เวลา 1300	วันมีฝน Rainy day	จำนวนฝนตก Total Amount	มากที่สุดในวันหนึ่ง Heaviest in 24 hours จำนวน Amount	วันที่ Date	รวมทั้งเดือน Total for Month	มากที่สุดในวัน Greatest in one day	วันที่ Date
Chiangrai	6.8	6.1	6.4	7.0	16	286.9	45.1	19	-	-	-
Mae Hongson	7.7	6.4	6.8	7.4	19	229.5	49.3	6	77.9	4.0	25
Chiangmai	7.0	6.2	7.3	7.7	17	346.5	96.3	7	90.2	5.2	2
Nan	7.0	6.7	5.3	6.6	17	192.7	39.8	18	-	-	-
Lampang	5.3	5.0	6.9	7.3	13	192.4	59.3	6	123.0	5.1	30
Phrae	7.3	7.2	6.5	6.9	16	204.0	63.2	7	-	-	-
Mae Sariang	7.7	6.9	5.7	6.5	27	248.6	48.2	8	87.4	5.0	1
Uttaradit	7.0	6.3	7.3	7.8	21	341.0	78.1	20	71.9	4.6	1
Nakhon Phanom	7.5	7.2	5.0	5.5	25	545.8	147.7	19	-	-	-
Udon Thani	6.6	6.4	6.2	6.5	19	336.3	111.2	18	94.6	6.1	17
Sakol Nakhon	7.0	7.0	6.1	6.3	24	465.7	131.6	17	-	-	-
Phitsanulok	7.2	6.6	6.8	6.9	20	280.3	65.6	19	75.9	4.3	1
Mae sot	7.2	6.6	6.4	6.7	29	223.9	34.4	25	61.5	3.7	1
Mukdahan	6.3	6.7	6.3	6.8	20	218.6	89.9	19	-	-	-
Phetchabun	7.3	6.2	7.0	7.0	21	226.7	62.2	14	-	-	-
Khon Kaen	6.4	5.8	6.1	6.9	18	201.9	66.3	18	-	-	-
Roi Et	6.7	6.2	6.3	6.7	19	341.6	86.8	18	-	-	-
Nakhon Sawan	7.0	6.7	6.9	7.0	16	66.4	15.4	16	101.9	5.6	1,26
Ubon Ratchathani	5.5	6.0	6.5	6.9	23	319.3	83.5	19	-	-	-
Nakhon Ratchasima	6.2	6.4	7.3	7.5	17	81.3	16.9	6	129.6	8.0	27
Surin	6.7	6.6	6.0	6.4	25	224.9	33.0	7	-	-	-
Lopburi	5.7	6.1	6.3	6.5	14	101.4	17.5	12	-	-	-
Suphanburi	5.8	6.1	6.9	7.2	10	109.5	32.8	14	-	-	-
Prachinburi	7.9	7.3	5.9	6.7	19	243.8	73.8	12	-	-	-
Kanchanaburi	6.3	6.5	6.3	6.8	19	116.7	20.1	24	-	-	-
Don Muang	6.7	6.8	7.0	7.5	17	255.0	116.5	21	-	-	-
Aranyaprathet	5.1	5.9	7.6	7.6	20	252.5	54.8	7	118.7	9.4	11,25
Chonburi	6.6	6.6	6.1	6.9	24	156.9	27.0	27	-	-	-
Sattahip	6.4	6.0	6.7	6.7	15	92.0	33.2	20	144.4	6.7	17
Chanthaburi	7.1	7.2	5.5	6.5	27	675.8	96.8	14	65.6	3.9	25
Hua Hin	6.6	6.9	6.9	6.6	12	100.9	32.0	25	-	-	-
Prachuap Khirikhan	6.5	6.8	6.5	6.7	21	136.5	23.6	19	-	-	-
Khlong Yai	7.2	7.0	5.6	6.2	23	1018.6	162.3	18	-	-	-
Chumphon	7.1	7.0	5.0	6.4	21	159.3	30.9	7	-	-	-
Ranong	7.9	7.7	5.2	6.4	28	549.3	123.2	6	-	-	-
Ban Don	6.5	6.7	7.1	7.5	15	178.5	40.8	15	85.3	6.0	30
Nakhon Si Thammarat	5.8	5.2	6.0	6.7	10	56.5	19.6	11	-	-	-
Phuket	6.3	6.2	6.6	7.1	13	206.7	57.1	2	-	-	-
Kantang	6.4	7.1	5.2	6.3	14	244.3	45.0	6	-	-	-
Songkhla	6.7	6.6	7.6	7.8	9	124.8	50.2	4	-	-	-
Narathiwat	5.6	6.2	5.9	7.3	7	94.8	44.9	7	-	-	-

สถานี Station	จำนวนวันที่มี Number of days with						
	○	◑	◐	●	⌓	≡	=
Chiangrai	0	0	30	0	2	0	0
Mae Hongson	0	0	22	8	17	0	0
Chiangmai	0	0	24	6	26	0	1
Nan	0	0	28	2	1	0	0
Lampang	0	2	27	1	11	0	0
Phrae	0	0	20	10	12	0	2
Mae Sariang	0	0	19	11	1	0	3
Uttaradit	0	1	23	6	14	0	0
Nakhon Phanom	0	0	20	10	13	2	1
Udon Thani	0	0	26	4	20	0	1
Sakol Nakhon	0	0	24	6	4	0	0
Phitsanulok	0	0	21	9	30	0	0
Mae Sot	0	0	18	12	2	3	2
Mukdahan	0	0	20	10	10	1	0
Phetchabun	0	0	24	6	29	1	0
Khon Kaen	0	4	24	2	0	0	0
Roi Et	0	2	23	5	0	0	0
Nakhon Sawan	0	0	24	6	9	0	0
Ubon Ratchathani	0	4	22	4	0	1	0
Nakhon Ratchasima	0	1	22	7	24	1	3
Surin	0	0	21	9	0	0	0
Lopburi	0	1	19	10	15	0	0
Suphanburi	0	2	21	7	9	0	18
Prachinburi	0	0	11	19	25	0	1
Kanchanaburi	0	0	20	10	22	0	4
Don Muang	0	0	23	7	26	0	19
Aranyaprathet	0	1	21	8	7	0	4
Chonburi	0	0	21	9	18	1	1
Sattahip	0	1	23	6	0	0	1
Chanthaburi	0	0	15	15	11	0	0
Hua Hin	0	0	21	9	0	0	0
Prachuap Khirikhan	0	1	16	13	21	0	5
Khlong Yai	0	0	14	16	2	6	0
Chumphon	0	0	17	13	22	0	23
Ranong	0	0	6	24	19	0	30
Ban Don	0	0	19	11	6	0	1
Nakhon Si Thammarat	0	3	22	5	21	1	13
Phuket	0	1	21	8	18	1	8
Kantang	0	0	26	4	0	1	11
Songkhla	0	2	21	7	0	2	2
Narathiwat	0	0	26	4	28	1	28

สถานี Station	จำนวนวันที่มี Number of days with					
	∞	△	↘	(⚐)	⚐	∀
Chiangrai	0	0	6	8	7	0
Mae Hongson	0	0	8	6	6	0
Chiangmai	1	0	14	11	8	0
Nan	0	0	0	2	10	0
Lampang	0	0	6	0	7	0
Phrae	0	0	15	7	7	0
Mae Sariang	1	0	5	4	3	0
Uttaradit	0	0	30	5	7	0
Nakhon Phanom	0	0	25	26	9	0
Udon Thani	0	0	29	13	12	0
Sakol Nakhon	0	0	17	7	17	0
Phitsanulok	0	0	27	25	21	0
Mae Sot	0	0	6	5	9	0
Mukdahan	0	0	17	14	10	0
Phetchabun	1	0	30	0	12	0
Khon Kaen	0	0	24	0	22	0
Roi Et	0	0	23	3	9	0
Nakhon Sawan	0	0	18	7	10	0
Ubon Ratchathani	0	0	23	7	11	0
Nakhon Ratchasima	0	0	19	10	5	0
Surin	0	0	24	0	18	0
Lopburi	0	0	14	2	12	0
Suphanburi	0	0	8	3	3	0
Prachinburi	11	0	22	13	0	0
Kanchanaburi	0	0	11	4	0	0
Don Muang	8	0	19	20	7	2
Aranyaprathet	0	0	16	8	9	0
Chonburi	0	0	25	9	7	0
Sattahip	0	0	9	4	2	0
Chanthaburi	0	0	14	5	12	0
Hua Hin	5	0	19	14	5	0
Prachuap Khirikhan	1	0	12	7	3	0
Khlong Yai	0	0	19	7	18	0
Chumphon	0	0	15	1	15	0
Ranong	3	0	5	8	0	0
Ban Don	0	0	6	6	5	0
Nakhon Si Thammarat	15	0	28	9	7	0
Phuket	1	0	0	3	4	0
Kantang	0	0	3	1	1	0
Songkhla	0	0	17	14	6	0
Narathiwat	24	0	6	1	6	0

รายงานฝนตกของบางสถานี ประจำเดือน มิถุนายน ๒๔๙๖
ซึ่งได้รับความเอื้อเฟื้อจากกรมเกษตรส่งมาให้

Rainfall Report of some selected stations for month of June 1953
Supplied through the courtesy of Dept. of Agriculture.

สถานีตรวจน้ำฝน Rainfall Station		จำนวนฝนตก Amount			ต่างจากปรกติ Departure mm.
		วันฝนตก Rainy day	2496 1953	2495 1952	
ภาคเหนือ Northern Part					
1. Chiangrai	*	16	286.9	230.0	+ 58.3
2. Mae Hongson	*	19	229.5	110.9	+ 32.6
3. Mae Sariang	*	27	248.6	225.9	+ 14.9
4. Chiangmai	*	17	346.5	200.0	+ 214.5
5. Nan	*	17	192.7	36.9	+ 78.8
6. Lampoon		...	...	385.7	-
7. Lampang	*	13	192.4	103.2	+ 75.2
8. Phrae	*	16	204.0	[illegible]	+ 95.4
9. Uttaradit	*	21	341.0	105.2	+ 149.4
ภาคอีสาน Northeastern Part					
1. Nong Khai		7	227.2	253.3	− 2.2
2. Udon Thani	*	19	336.3	284.2	+ 125.2
3. Sakol Nakhon	*	24	465.7	196.6	+ 187.9
4. Khon Kaen	*	18	201.9	131.0	+ 50.9
5. Maha Sarakham		9	273.2	211.5	+ 99.9
6. Roi Et	*	19	341.6	131.9	+ 163.6
7. Mukdahan	*	20	218.6	259.4	+ 8.3
8. Chaiyaphum		2	103.1	132.9	− 30.1
9. Ubon Ratchathani	*	23	319.3	225.1	+ 116.7
10. Sisaket		6	244.3	671.6	+ 80.4
11. Buriram		16	415.1	180.1	+ 287.5
12. Nakhon Phanom	*	25	545.8	400.8	+ 170.5
13. Surin	*	25	224.9	169.7	+ 53.6
14 Nakhon Ratchasima	*	17	81.3	99.0	− 35.6
ภาคกลาง Central Part					
1 Sukho Thai		16	306.9	187.7	+ 113.8
2 Tak		4	76.1	36.0	− 39.5
3 Mae Sot	*	29	223.9	291.2	− 24.4
4 Phitsanulok	*	20	280.3	124.0	+ 99.4
5 Kamphaeng Phet		12	203.3	117.1	+ 32.6
6 Phichit		18	251.0	124.5	+ 81.6
7 Nakhon Sawan	*	16	66.4	181.7	− 79.0
8 Loei		...	...	93.6	-

รายงานฝนตกของบางสถานี ประจำเดือน มิถุนายน ๒๔๙๖
ซึ่งได้รับความเอื้อเฟื้อจากกรมเกษตรส่งมาให้

Rainfall Report of some selected stations for month of June 1953
Supplied through the courtesy of Dept. of Agriculture.

สถานีตรวจน้ำฝน Rainfall Station	จำนวนฝนตก Amount			ต่างจากปรกติ Departure mm
	วันฝนตก Rainy day	2496 1953	2495 1952	
9. Phetchabun *	21	226.7	239.2	+ 35.4
10. Uthai Thani	11	129.4	155.8	− 12.7
11. Chainat	7	63.5	72.3	− 76.0
12. Singburi	2	39.5	80.1	− 98.9
13. Lopburi *	14	101.4	129.2	− 40.4
14. Ang Thong	11	193.7	100.6	+ 43.0
15. Saraburi	9	200.6	144.3	− 35.0
16. Suphanburi *	10	109.5	46.2	+ 3.3
17. Ayutthaya	13	227.8	113.7	+ 41.0
18. Nakhon Nayok	8	343.9	329.4	− 37.9
19. Pathum Thani	6	159.1	131.6	+ 18.4
20. Kanchanaburi *	19	116.7	57.4	+ 37.9
21. Nonthaburi	11	171.9	184.9	+ 19.1
22. Nakhon Pathom	3	132.6	112.8	− 9.3
23. Don Muang *	17	255.0	211.7	+ 90.3
24. Thonburi	11	108.2	155.4	− 49.4
25. Bangkok *	16	198.7	128.6	+ 27.1
26. Samut Prakan	15	181.4	205.0	+ 32.3
27. Samut Sakhon	10	154.4	141.2	+ 25.7
28. Samut Songkhram	12	236.0	55.2	+ 143.2
ภาคบูรพา Eastern Part				
1. Prachinburi *	19	243.8	232.6	− 82.0
2. Aranyaprathet *	20	252.5	325.8	− 62.6
3. Chachoengsao	8	216.5	124.6	+ 81.4
4. Chonburi *	24	156.9	94.9	+ 22.1
5. Sattahip *	15	92.0	54.7	+ 12.2
6. Rayong	7	188.4	101.3	+ 40.5
7. Chanthaburi *	27	675.8	400.8	+ 173.3
8. Trat	21	568.5	508.9	+ 18.6
ภาคใต้ Southern Part				
1. Ratburi	7	53.1	46.1	− 50.8
2. Phetburi	10	39.2	56.8	− 65.8
3. Hua Hin *	12	100.9	52.6	+ 31.3
4. Prachuap Khirikhan *	21	136.5	57.4	+ 49.6
5. Chumphon *	21	159.3	171.4	+ 6.1
6. Ranong *	28	549.3	960.1	− 323.8

รายงานฝนตกของบางสถานี ประจำเดือน มิถุนายน ๒๔๙๖
ซึ่งได้รับความเอื้อเฟื้อจากกรมเกษตรส่งมาให้

Rainfall Report of some selected stations for month of June 1953.
Supplied through the courtesy of Dept. of Agriculture.

สถานีตรวจน้ำฝน Rainfall Station		จำนวนฝนตก Amount			ต่างจากปรกติ Departure mm.
		วันฝนตก Rainy day	2496 1953	2495 1952	
7. Bandon	*	15	178.5	124.1	+ 34.9
8. Surat Thani		...	...	...	-
9. Phangnga		12	90.8	237.8	— 570.8
10. Nakhon Si Thammarat	*	10	56.5	87.2	— 34.7
11. Krabi		6	60.7	...	— 192.8
12. Phuket	*	13	206.7	205.5	— 94 3
13. Phatthalung		2	63.3	95.6	— 12.1
14. Trang		7	83.3	52.5	— 129.9
15. Songkhla	*	7	124.8	91.6	+ 24.5
16. Pattani		1	28.7	56.5	— 58.7
17. Satun		...	...	174.4	-
18. Yala		3	35.3	41.8	— 64.1
19. Narathiwat	*	7	94.8	192.2	— 42.7

* ผลการตรวจของสถานีตรวจอากาศ กรมอุตุนิยมวิทยา
Data from Meteorological Department

— ไม่มีฝนตก No Rainfall

... ไม่ได้รับรายงาน No Report

× × ไม่มีเครื่องวัดฝน No Raingauge

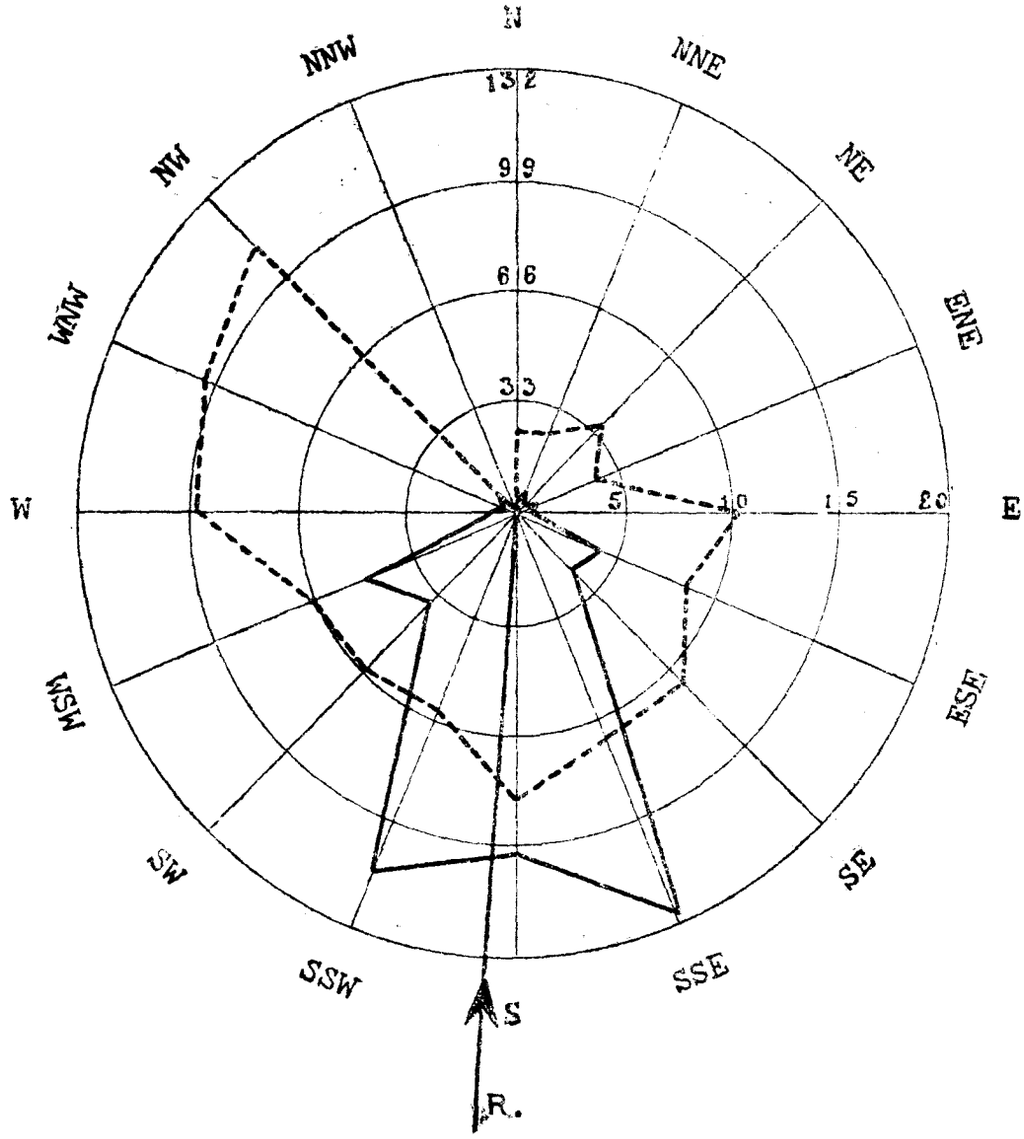

ผลสรุปการตรวจลมรายชั่วโมงของสถานีกลางกรุงเทพ ฯ

Wind-Rose of Bangkok

เดือน มิถุนายน ๒๔๙๖ ทิศร่วม (Resultant Direction) S 3° 49′ W June 1953

ทิศ Direction		N	NNE	NE	ENE	E	ESE	SE	SSE	S	SSW	SW	WSW	W	WNW	NW	NNW	Calm
ความถี่	ชม. Hrs.	3	7	2	7	5	28	24	130	102	115	37	50	8	4	7	-	191
Frequency	%	0.4	1.0	0.3	1.0	0.7	3.9	3.3	18.1	14.2	16.0	5.1	6.9	1.1	0.6	1.0	-	26.5
ความเร็วรวม Distance Travelled	กม. Km.	11.2	27.2	11.2	27.7	52.0	244.0	263.3	1432.8	1337.0	1106.9	367.0	508.7	118.4	62.4	120.0	-	-
ความเร็วเฉลี่ย Mean Velocity	กม./ชม. Km/hr.	3.7	3.9	5.6	4.0	10.4	8.7	11.0	11.0	13.1	9.6	9.9	10.2	14.8	15.6	17.1	-	-

——— เส้นความถี่ของลมในทิศต่าง ๆ เป็นจำนวนชั่วโมง

- - - - - ความเร็วลมเฉลี่ยเป็น กม./ชม. ในทิศต่าง ๆ

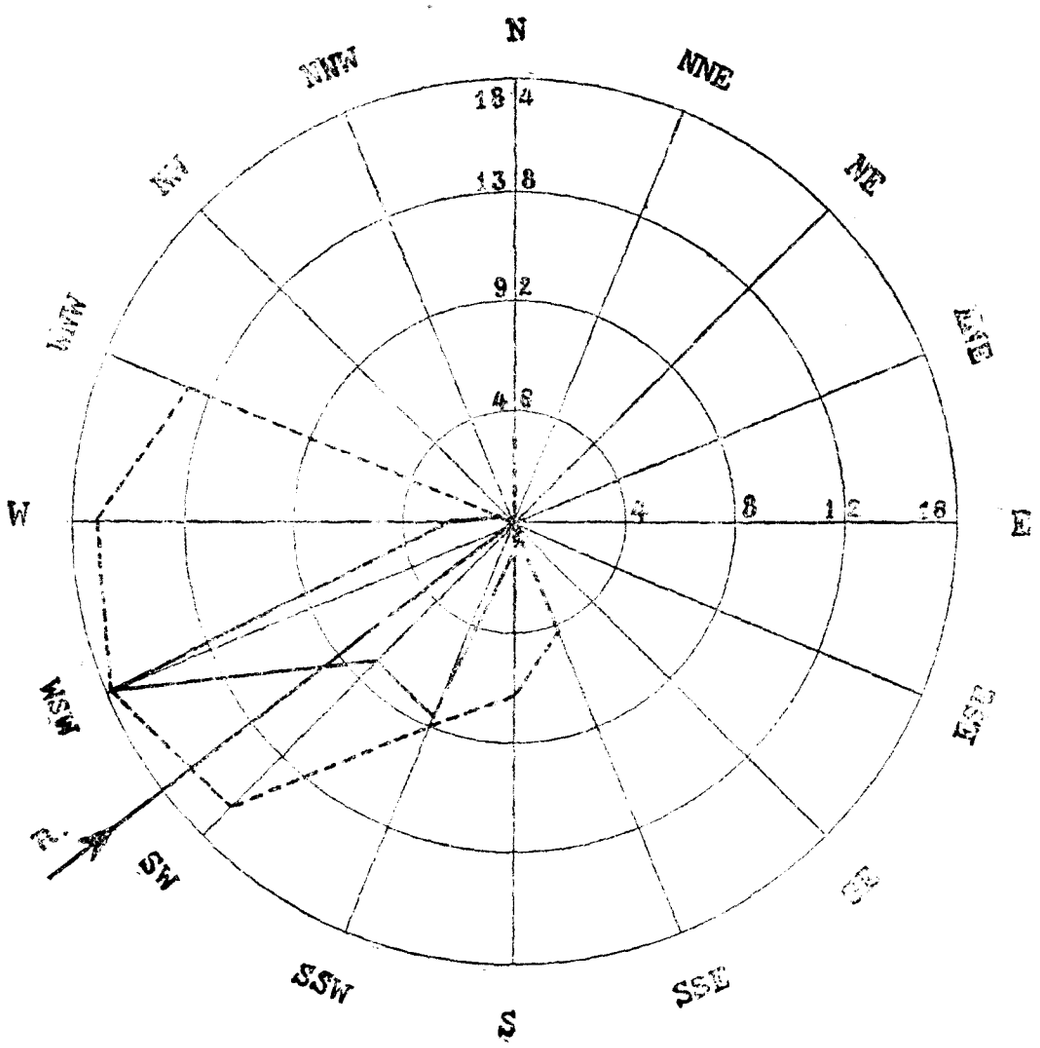

ผลสรุปการตรวจลมรายชั่วโมงของสถานี สัตหีบ

Wind-Rose of Sattahip

เดือน มิถุนายน ๒๔๙๖ ทิศร่วม (Resultant Direction) S 52° 47′ W June 1953

ทิศ Direction		N	NNE	NE	ENE	E	ESE	SE	SSE	S	SSW	SW	WSW	W	WNW	NW	NNW
ความถี่	ชม. Hrs.	1	-	-	-	-	-	-	3	13	86	82	183	27	6	-	-
Frequency	%	0.1	-	-	-	-	-	-	0.4	1.8	12.3	11.5	25.6	3.3	0.8	-	-
ความเร็วรวม Distance Travelled	กม. Km.	3.2	-	-	-	-	-	-	12.8	81.6	703.2	1195.7	2909.1	409.6	76.8	-	-
ความเร็วเฉลี่ย Mean Velocity	กม. Kn/hr.	3.2	-	-	-	-	-	-	4.3	6.3	8.0	14.6	15.9	15.2	12.8	-	-

——————— เส้นความถี่ของลมในทิศต่าง ๆ เป็นจำนวนชั่วโมง

- - - - - - - - - ความเร็วลมเฉลี่ยเป็น กม./ชม. ในทิศต่าง ๆ

หมายเหตุ : มีผลการตรวจ ๗๑๔ ชั่วโมง

Note Observation for 714 hours only.

บัญชีรายการที่ตั้งสถานีตรวจอากาศชายทะเล

List of Coastal Meteorological Stations with their Geographical Positions

สถานี Station	ตำบลที่ของสถานี Geographical Positions						สูงเป็นเมตร Altitude in m.	หมายเหตุ Remarks
	แลต. น. Lat. N.			ลอง. อ. Long. E.				
สันดอน San Don	13°	26'	31"	100°	36'	16"	19.0	
เกาะจวง Ko Chuang	12°	30'	56"	100°	57'	33"	150.0	
เกาะไผ่ Ko Phai	12°	55'	51"	100°	40'	25"	144.0	
แหลมสิงห์ Laem Sing	12°	28'	07"	102°	03'	43"	82.4	
เกาะปราบ Ko Prap	09°	13'	20"	99°	15'	25"	78.0	
หินสัมปะยื่อ Hin Sumpayue	13°	11'	55"	100°	48'	07"	11.3	
แหลมตาชี Laem Ta Chi	06°	57'	00"	101°	17'	36"	29.4	
เกาะตะเภาน้อย Ko Tapao Noi	07°	49'	49"	98°	25'	37"	55.0	
ระยอง Rayong	12°	39'	37"	101°	16'	26"	18.0	
แหลมงอบ Laem Ngop	12°	10'	10"	102°	23'	46"	11.0	
หลังสวน Lang Suan	09°	56'	32"	99°	09'	45"	14.0	

สรุปผลการตรวจอุตุนิยมวิทยาของสถานีตรวจอากาศชายทะเล ประจำเดือน มิถุนายน พ.ศ. ๒๔๙๖

Summary of Meteorological Observations for Coastal Stations for month of June 1953

สถานี Station	จำนวนเมฆ Cloud Amount	ลมผิวพื้น Surface Wind								
		ทิศร่วม R.S. ๐๗๐๐	ความแน่ทิศ S.D. % ๐๗๐๐	ทิศร่วม R.S. ๑๓๐๐	ความแน่ทิศ S.D. % ๑๓๐๐	ทิศร่วม R.S. ๑๖๐๐	ความแน่ทิศ S.D. % ๑๖๐๐	ทิศลมที่พัดมากที่สุด Dominating Wind	กำลังลมเฉลี่ย Average force Bf. Scale	กำลังลมแรงที่สุด Maximum Force of Wind
สันดอน San Don	5.9	S20°W	66	S18°W	86	S15°W	92	S	3.3	8
เกาะจวง Ko Chuang	6.3	S73°W	79	S71°W	86	S67°W	82	W	3.8	6
เกาะไผ่ Ko Phai	5.7	S18°W	76	S18°W	83	S11°W	84	S	2.5	6
แหลมสิงห์ Laem Sing	7.1	S86°W	46	S74°W	82	S76°W	81	W	2.9	6
เกาะปราบ Ko Prap	5.4	S	93	S11°W	53	S2°W	72	S	1.9	7
หินสัมปะยอ Hin Sumpayue				No data						
แหลมตาชี Laem Ta Chi	6.5	S41°W	91	N3°W	56	N15°W	10	SW	2.8	6
เกาะตะเภาน้อย Ko Tapao Noi	5.9	S °W	69	S80°W	57	S79°W	67	W	1.9	6
ระยอง Rayong	6.4	S54°W	28	S44°W	95	S44°W	91	SW	3.0	7
แหลมงอบ Laem Ngop	6.3	S5°E	20	S29°W	41	S51°W	42	W	3.3	8
หลังสวน Lang Suan	4.4	S1°W	98	S10°W	76	S11°W	84	S	0.6	6

บัญชีแสดงรายการที่ตั้งสถานีตรวจอากาศ

List of Meteorological Stations with their Geographical Positions.

สถานี Station	ตำบลที่ตั้งสถานี Geographical Positions				
	แลต. Lat. °	น. N. '	ลอง. Long. °	อี. E. '	สูงเป็นเมตร Alt. in m.
Chiangrai	19	55	99	50	416
Mae Hongson	19	18	97	50	271
Chiangmai	18	47	98	59	314
Nan	18	47	100	47	201
Lampang	18	15	99	30	243
Phrae	18	10	99	50	157
Mae Sariang	18	10	97	50	314
Uttaradit	17	37	100	08	63
Nakhon Phanom	17	30	104	20	140
Udon Thani	17	26	102	46	178
Sakol Nakhon	17	10	104	09	160
Phitsanulok	16	50	100	16	50
Mae Sot	16	40	98	33	210
Mukdahan	16	33	104	44	138
Phetchabun	16	25	101	08	114
Khon Kaen	16	20	102	51	157
Roi Et	16	03	103	41	140
Nakhon Sawan	15	48	100	10	28
Ubon Ratchathani	15	15	104	53	123
Nakhon Ratchasima	14	58	102	07	181
Surin	14	53	103	29	145
Lopburi	14	48	100	37	13
Suphanburi	14	30	99	50	7
Prachinburi	14	16	101	10	7
Kanchanaburi	14	01	99	32	25
Don Muang	13	55	100	36	10
Aranyaprathet	13	42	102	35	44
Chonburi	13	22	100	59	6
Pattahip	12	39	100	53	55
Chanthaburi	12	37	102	07	5
Hua Hin	12	34	100	48	3
Prachuap Khirikhan	11	48	99	48	5
Klong Yai	11	47	102	53	4
Chumphon	10	27	99	15	3
Ranong	09	58	98	38	35
Pan Don	09	08	99	18	3
Nakhon Si Thammarat	08	25	99	58	5
Phuket	07	58	98	24	3
Pantang	07	24	99	31	3
Songkhla	07	11	100	37	4
Narathiwat	06	26	101	50	4

สถานี Station	จำนวนวันที่มี Number of days with									หมายเหตุ Remarks
	ทะเลราบ Calm Sea	ทะเลเรียบ Smooth Sea	คลื่นเล็กน้อย Slight Sea	คลื่นปานกลาง Moderate Sea	คลื่นจัด Rough Sea	คลื่นจัดมาก Very Rough Sea	คลื่นใหญ่ High Sea	คลื่นใหญ่มาก Very high Sea	คลื่นใต้น้ำ Swell	
สันดอน San Don	-	14	12	4	-	-	-	--	-	30
เกาะจวง Ko Chuang	-	7	9	11	3	-	-	--	-	30
เกาะไผ่ Ko Phai	-	27	3	-	-	-	-	--	-	17
แหลมสิงห์ Laem Sing	-	1	28	1	-	-	-	--	-	30
เกาะปราบ Ko Prap	-	9	12	9	-	-	-	--	--	1
หินสัมปะยือ Hin Sumpayue					No data					
แหลมตาชี Laem Ta Chi	--	29	1	-	--	-	-	--	-	3
เกาะตะเภาน้อย Ko Tapao Noi	1	24	5	-	--	-	-	--	--	29
ระยอง Rayong	--	-	3	8	10	9	-	--	--	30
แหลมงอบ Laem Ngop	--	13	15	2	--	-	-	--	--	30
หลังสวน Lang Suan	15	15	-	-	--	-	-	--	-	-

กรมอุตุนิยมวิทยา แห่งราชนาวี

METEOROLOGICAL DEPARTMENT
ROYAL THAI NAVY

พลเรือโท จรูญ วิชยาภัย บุนนาค
เจ้ากรม
Vice Admiral Charoon Vichayapai Bunnag R.T.N.,
Director.

รายงานอุตุนิยมวิทยาประจำเดือน

ปีที่ ๑๘ ฉบับที่ ๗

กรกฎาคม ๒๔๙๖

รวบรวมขึ้นตามคำสั่งผู้บัญชาการทหารเรือ

MONTHLY METEOROLOGICAL BULLETIN

Vol. 18 Part 7

July 1953

Prepared by order of the Commander in Chief of the Royal Thai Navy
Bangkok, Thailand.

พิมพ์ที่โรงพิมพ์กรมอุทกศาสตร์

120 587

กรมอุตุนิยมวิทยา แห่งราชนาวี

METEOROLOGICAL DEPARTMENT
ROYAL THAI NAVY

พลเรือโท จรูญ วิชยาภัย บุนนาค
เจ้ากรม
Vice Admiral Charoon Vichayapai Bunnag R.T.N.,
Director.

รายงานอุตุนิยมวิทยาประจำเดือน

ปีที่ ๑๘ ฉบับที่ ๗

กรกฎาคม ๒๔๙๖

รวบรวมขึ้นตามคำสั่งผู้บัญชาการทหารเรือ

MONTHLY METEOROLOGICAL BULLETIN

Vol. 18 Part 7

July 1953

Prepared by order of the Commander in Chief of the Royal Thai Navy
Bangkok, Thailand.

พิมพ์ที่โรงพิมพ์กรมอุทกศาสตร์

สารบาญ
INDEX

หน้า

Page

คำนำ Introduction ... ก A

บัญชีแสดงรายการที่ตั้งสถานีตรวจอากาศ List of Meteorological Stations with their Geographical Positions ... 1

สมพาอากาศ A Summary ... 2

รายงานผลการตรวจรายชั่วโมงประจำเดือนของสถานีกลางกรุงเทพฯ สำหรับ

Hourly values for Central Stations, Bangkok of

ความกดอากาศ Pressure

อุณหภูมิ Temperature

ความชื้นสัมพัทธ์ Relative Humidity

ลม Surface Winds

ฝน Rainfall ... 4

รายงานผลการตรวจเฉพาะเวลา 0700 1000 1300 1600

Observations at fixed hours of

ทัศนวิสัย Visibility

จำนวนเมฆ Amount of Clouds

ชนิดของเมฆ Form of Clouds ... 10

รายงานค่าเฉลี่ยประจำวันและประจำเดือนของผลการตรวจอุตุนิยมต่างๆ และสรุป

ผลการตรวจประจำเดือนของสถานีกลางกรุงเทพฯ

Daily and Monthly values of Meteorological Elements and Monthly

Summary of Central Stations, Bangkok ... 12

สรุปผลการตรวจอุตุนิยมประจำเดือนของบางสถานี Summary of Observations of some selected Stations ... 14

รายงานฝนประจำเดือน Monthly Rainfall report ... 26

สรุปผลการตรวจลมประจำเดือนของสถานีกลางกรุงเทพฯ

Wind-rose of Central Station, Bangkok ... 29

สรุปผลการตรวจลมประจำเดือนของสถานีสัตหีบ

Wind-rose of Sattahip ... 30

สรุปผลการตรวจอุตุนิยมวิทยาของสถานีชายทะเล

Summary of Meteorological Observations for Coastal Stations ... 31

คำนำ

PREFACE

๑. สถานีตรวจอากาศกลางกรุงเทพฯ แห่งกองสถานีตรวจอากาศ กรมอุตุนิยมวิทยา ตั้งอยู่ที่ถนนสุขุมวิทย์ จังหวัดพระนคร ในแลต. ๑๓° ๔๔' น. ลอง. ๑๐๐° ๓๐' อ. สูงของบาโรเมตรจากระดับทะเล ๑๖.๓๗ เมตร เวลาที่ใช้ในการตรวจอุตุนิยมวิทยาใช้เวลากรุงเทพฯ และมีการตรวจอุตุนิยมวิทยาทุกชั่วโมง สำหรับสถานีอื่นๆ ได้มีรายการแจ้งอยู่ในตารางแล้ว และส่วนมากทำการตรวจวันละ ๘ เวลาเท่านั้น

The Central Meteorological Station in Bangkok is situated at Lat. 13° 44′ N., Long. 100° 30′ E., height of barometer, 16.37 metres above Mean Sea-level. For all readings local standard time is used (105th. degree M.E.G.) and hourly observations are maintained. For other stations generally eight observations are made at 3 hour intervals from 0100 to 2200.

๒. ความกดอากาศได้แก้อุณหภูมิ แลตติจูด และระดับทะเลแล้ว

Barometric readings are corrected for temperature, lattitude and Mean Sea-level.

๓. ทิศและความเร็วลมเป็นรายชั่วโมง ตรวจโดยเครื่องวัดลมชนิดอัตโนมัติแบบไดนส์

Hourly directions and velocities of the wind are taken from the record sheets of the Dines Pressure Tube Anemograph.

๔. เธอร์โมเมตรทุกชนิดได้ติดตั้งไว้ในเรือนเธอร์โมเมตรแบบสเตเวนสัน

All thermometers are installed in Stevenson Screen.

๕. เครื่องหมายลมฟ้าอากาศและปรากฏการณ์บางอย่างในอุตุนิยมวิทยา ในช่องหมายเหตุลมฟ้าอากาศ ใช้แบบสากล มีความหมายดังต่อไปนี้

International Symbols are used in registering the state of weather and other meteorological phenomena.

○ ท้องฟ้าไม่มีเมฆ Clear

◑ ท้องฟ้ามีเมฆบางส่วน Partly cloudy

◐ ท้องฟ้ามีเมฆมาก Cloudy

● ท้องฟ้ามีเมฆเต็ม Overcast

∞ ฟ้าหรัวแห้ง ทรรศนวิสัยเกินกว่า 1000 เมตร Haze

↘ ฟ้าแลบในระยะไกล Lightning

═ ฟ้าหรัวชื้น (หมอกบาง) ทรรศนวิสัยตั้งแต่ 1000 เมตร ขึ้นไป Mist

≡ หมอก ทรรศนวิสัยต่ำกว่า 1000 เมตร Fog

V พายุฝน Squall

⊙ ละอองฝน Drizzle

◉ ฝน Rain

⊙ ฝนผ่าน Shower

▽ ฝนผ่านหรือฝนที่มีลูกเห็บเล็กน้อยหรือปานกลาง Showers with slight or moderate hail

ᚱ พายุฟ้าคะนอง Thunderstorm

ᚱ• พายุฟ้าคะนองอย่างอ่อนมีฝน Slight thunderstorm

ᚱ▲ พายุฟ้าคะนองอย่างอ่อนมีลูกเห็บ Slight thunderstorm with hail

ᚱ• พายุฟ้าคะนองอย่างปานกลางมีฝน Moderate thunderstorm

ᚱ▲ พายุฟ้าคะนองอย่างปานกลางมีลูกเห็บ Moderate thunderstorm with hail

ᚱ• พายุฟ้าคะนองอย่างแรงมีฝน Heavy thunderstorm

ᚱ▲ พายุฟ้าคะนองอย่างแรงมีลูกเห็บ Heavy thunderstorm with hail

(ᚱ) พายุฟ้าคะนองไม่ผ่านสถานี Distant Thunderstorm

⊕ อาทิตย์ทรงกลด Solar halo

⊖ จันทร์ทรงกลด Luna corona

△ ลูกเห็บ Hail

⌓ น้ำค้าง Dew

กรมอุตุนิยมวิทยา แห่งราชนาวี
กรุงเทพฯ ๑๓ เมษายน พ.ศ. ๒๕๐๐
พลเรือโท จรูญ วิชยาภัย บุนนาค
เจ้ากรม

Meteorological Department,
Royal Thai Navy,
Bangkok, 13th April 1957
Charoon V. Bunnag.
Vice Admiral R.T.N.
Director.

ลมฟ้าอากาศในเดือน กรกฎาคม พ.ศ. ๒๔๙๖ โดยสังเขป

ลักษณะลมฟ้าอากาศ

ภาวะของอากาศที่สำคัญในสัปดาห์แรกคือ ไต้ฝุ่น "คิท" ซึ่งก่อตัวจากปลายเดือนก่อน มีศูนย์กล ประมาณ แลต. ๑๖° น. ลอง. ๑๓๐° อ. เมื่อวันที่ ๑ เคลื่อนตัวไปในทิศตะวันตกภาคตะวันตกเฉียงเหนือ และตะวัน เฉียงเหนือผ่านไต้หวัน แล้วอ่อนกำลังลงที่ช่องฟอร์โมซาเมื่อวันที่ ๔ แล้วไปสลายตัวทางตะวันตกของเอ้หมึง ในเว เวลาเดียวกันมีดีเปรสชั่นศูนย์กลางอยู่ประมาณ แลต. ๒๐° น. ลอง. ๑๑๐° อ. เมื่อวันที่ ๑ และได้อ่อนกำลังลงในอินโด ตอนเหนือในวันต่อไป ต่อจากนั้นความกดอากาศสูงแห่งทวีปได้ทวีกำลังแรงขึ้นในภาคเหนือ ลมผิวพื้นทั่วไปมีกำลัง ถึงปานกลาง

รูปการณ์ความกดอากาศในสามสัปดาห์หลังต่อมามีลักษณะคล้ายคลึงกัน คือมีระบบความกดอา ต่ำปกคลุมประมาณทางเหนือของอินโดจีน และมีร่องความกดต่ำพาดจากบริเวณนี้ไปทางตะวันออก และโค้งขึ้น ทิศตะวันออกเฉียงเหนือ ในวันที่ ๒๙ มีดีเปรสชั่นทางทะเลแอนดามัน อยู่ห่างกรุงเทพฯ ไปทาง ตะวันตก ประม ๓๐๐ ไมล์ นอกจากนี้ยังมีแนวปะทะแห่งโซนร้อนพาดอยู่ในภาคกลาง ทำให้มีฝนตกปานกลาง ถึงตกหนักแผ่ขึ้นเ กว้างทางตอนเหนือของฝั่งตะวันตกและในภาคกลางของประเทศไทยตลอดปลายเดือนนี้

อุณหภูมิเฉลี่ยสำหรับเดือนนี้ต่ำกว่าค่าปรกติเล็กน้อย อุณหภูมิสูงสุดสำหรับเดือนนี้วัดได้ ๓๘.๙° (๑๐๒.๑° ฟ.) ที่นครสวรรค์ และค่าต่ำสุดวัดได้ ๒๐.๑° ซ. (๖๘.๒°) ที่ลำปาง

ตั้งแต่ภาคกลางขึ้นไปกับในภาคใต้ฝนดี ส่วนในภาคตะวันออกเฉียงเหนือฝนค่อนข้างน้อย และ มากต่ำกว่าค่าปรกติ จำนวนน้ำฝนที่วัดได้ทั้งหมดมีค่าสูงกว่าค่าปรกติตั้งแต่ภาคกลางขึ้นไป

Summary of Weather Condition During July 1953

Typhoon "Kit" which had developed since the end of last month, was centred about lat. 16°N. long. 130°E. on the 1st moving westnorthwestward and northwestward passed over Taiwan and weakening in the Formosa strait on the 4th, then dissipated west of Amoy on the next day. At the same period, that is, on the 1st a depression was centred about lat. 20°N. long 110°E. and later weakened in North Indochina. The continental high pressure had become active over the northern part of Thailand at the end of the 1st week. Surface wind was generally light to moderate.

In the rest of the month the pressure pattern was more or less the same from day to day. A low pressure system covered north of Indochina. A trough of low pressure extended southwestward from the low cell over Korea to Northern Indochina. On the 29th, a depression was centred in the Andaman Sea about three hundred miles west of Bangkok, causing moderate to heavy widespread rain over the northern part of the west coast and over central Thailand. Surface wind was light.

The mean temperature of this month was slightly below normal. The extreme values for the month were 38.9°C. (102.1°F.) at Nakhon Sawan, and 20.1° C. (68.2°F) at Lampang.

In the north and central Thailand, as well as in the south, rainfall was good while in the northeast was deficient and below normal.

ความกดอากาศรายชั่วโมงประจำวันเป็นมิลลิบาร์ ๑๐๐๐ + จำนวนในตาราง

Barometric Pressure at Sea level in Millibars 1000 + The numbers in the tables

เวลา / วันที่	เวลากรุงเทพ ฯ								Bangkok Standard Time				Time / Date
	1	2	3	4	5	6	7	8	9	10	11	12	
1	04.94	04.64	04.38	04.24	04.14	04.24	04.54	05.18	05.49	07.28	05.34	05.09	1
2	04.94	04.94	04.94	04.94	04.99	05.09	05.34	05.58	06.14	06.14	06.24	05.58	2
3	07.04	06.54	06.14	05.74	05.98	06.14	06.64	07.49	07.98	07.28	06.88	06.88	3
4	07.74	07.34	06.88	06.69	06.88	07.18	08.24	08.29	08.29	08.29	07.84	07.89	4
5	07.84	07.44	07.58	07.74	07 84	07.74	07.98	07.98	08.24	08.38	08.54	08.24	5
6	09.69	08.38	08.19	08.14	08.14	08 54	09.74	10.24	10.38	10.54	09.84	09.58	6
7	10.69	10.14	09.74	09.84	10.14	10.38	11.44	10.38	12.94	12.54	12.38	12.14	7
8	12.38	12.14	11.98	11.98	12.14	12.24	12.78	14.08	14.19	14.14	13.74	13.09	8
9	12.64	11.74	11.44	11.04	11.34	11.48	12.14	12.59	12.88	12.94	12.38	11.79	9
10	10.38	09.98	09.34	08.96	08.78	09.74	10.54	10.64	11.58	11.68	11.44	10.94	10
11	10.14	09.44	08.78	08.19	08.54	09.04	09.44	10.54	11.34	11.04	10.64	09.98	11
12	10.64	09.84	09.34	09.34	09.34	09.98	10.64	11.74	11.84	11.84	11.49	11.18	12
13	11.04	10.99	10.99	11.34	11.28	11.68	11.79	12.29	12.94	12.99	12.99	12.69	13
14	11.74	10.78	10.64	10.24	10.29	10.78	11.18	11.79	12.08	11.84	11.63	11.58	14
15	09.44	09.34	09.04	08.78	08.78	09.04	09.44	09.68	09.74	09.44	09.18	09.09	15
16	09.19	08.54	08 14	07.84	07.89	08.14	08.59	09.44	09.49	09.84	09.58	09.34	16
17	09.44	08.88	08 78	08.69	09.04	09.09	09.09	09.39	09 84	09.89	09.68	09.28	17
18	09.18	08 19	08.19	07.84	08 14	08.64	09.44	09.44	09.58	09.49	08 99	08.59	18
19	08.14	07.84	07.49	07.34	07.44	07.79	08.08	08.29	08.69	08.19	08.08	07.58	19
20	06.99	06.24	06.14	05.84	05.84	06.48	06 64	07.34	07.98	07.98	07.58	06.94	20
21	06.48	05.98	05.68	05.49	05.84	06.08	06.94	07.44	07.98	07.84	07.18	06 78	21
22	06.99	06.14	05.84	05.79	06.29	06.78	07.28	08.14	08.78	08.38	08.14	07.44	22
23	07.34	06.78	06.38	06.24	06 54	07.09	07.74	08.64	08.94	08.78	08.94	08.14	23
24	09.49	08.38	07.44	07.04	07.04	07.18	07.74	08.08	08.38	08.88	08.59	08 14	24
25	08.99	08 64	08.14	08.88	08.08	08.64	09.34	09.74	09.98	10.19	09.89	09.28	25
26	09.68	09.04	08.54	08.54	08.54	08.54	08.99	09.28	09.49	09.68	09.34	08.69	26
27	07.74	07.09	06.29	06.14	06 14	06.14	06.54	06.78	06.94	06.78	06.48	06.19	27
28	04.94	04.54	04 24	04 24	04.24	04.38	04.59	04 88	05.39	05.74	05.44	05.84	28
29	06 19	05.49	05.34	05.34	05.18	05 44	05.84	06.54	06.99	06.99	06.94	06.88	29
30	07.44	07.18	07.04	06.99	06.88	07.39	07.68	08.48	09.04	09.34	09.04	08.54	30
31	09.44	09.34	08.78	08.94	08.99	09.49	10.08	10.64	10.64	10.54	10.78	10.64	31
เฉลี่ย	08.58	08 13	07.80	07.66	07.76	08.08	08.60	09.13	09.49	09.54	09.20	08.84	Mean

เวลา / วันที่	13	14	15	16	17	18	19	20	21	22	23	24	Time / Date
1	05.04	04.88	04.48	04.19	03.98	03.98	04.29	04.54	04.94	05.18	05.18	05.04	1
2	05.34	05.18	04.97	04.14	04.24	04 78	05.44	06.24	06.78	07.49	07.74	07.34	2
3	06.64	06.54	05.79	05.68	05.89	05.98	06.38	07.04	07.34	07.44	07.98	08.14	3
4	07.79	06.78	06 78	06.64	06.54	06.48	05.98	06.38	07.49	07.84	08.48	08.24	4
5	08.24	07.68	07.04	06.69	06.78	06.99	07.34	07.74	08.38	09.39	09.74	09.79	5
6	09.18	08.24	07.98	07.18	08.38	08 19	08.88	10.14	11.09	11.49	11.84	11.89	6
7	11.79	11.18	10.64	09 68	09.34	09.74	10.14	11.18	11.58	12.14	12.38	12.64	7
8	12.64	11.84	10.94	10.24	10.14	09.98	10.64	11.34	12.14	13.04	13.28	13.04	8
9	10.94	10.14	09.28	08.29	08.08	08.08	08.48	09.79	10.94	10.94	11.09	11.18	9
10	09.84	08.64	08.08	07.89	07.49	07.44	07.58	08.64	09.78	10.79	10 54	10.54	10
11	09.34	08.78	07.84	07.58	07.44	07.98	07.98	09.18	09 98	11.18	11.34	11.18	11
12	10.48	09.58	08.54	07.89	08.29	08.94	11.34	11.58	11.34	11.98	11.84	11.58	12
13	11.89	11.49	10.14	09.34	09.74	10.14	10.64	11.34	11.58	11.58	11.84	11.79	13
14	10 78	09.89	08.99	08.38	08.14	07.98	08.24	09.18	10.24	10.54	10.94	10.54	14
15	08.38	07.44	06.48	06.24	06.19	07.09	07.34	08.29	09.18	09.58	09 79	09.89	15
16	08.64	07.58	07.18	06.64	07.18	07.44	07.49	08.19	08.94	09.58	10.19	09.84	16
17	08.69	08.19	07.39	07.04	06.78	06.94	07.58	08.24	09.18	09.84	09.98	09.44	17
18	08.14	06.94	06.14	05.58	05.78	05.84	06.78	07.44	07.79	08.38	09.18	08.88	18
19	06.64	05.58	04.54	03.44	03.68	03.98	05.18	05.49	06.59	07.28	07.28	07.04	19
20	06.54	05.58	04.24	03.84	03.44	03.89	05.18	05.58	05.84	07.04	07.58	06.99	20
21	05.84	04.64	04.24	03.84	03.84	04.08	04.38	05.84	06.14	07 34	07.44	07.58	21
22	07.04	05 84	04.54	04.38	05.18	05.34	05.44	06.59	06.94	07.74	07.74	07.49	22
23	06 64	05.18	04.69	04.29	04.54	05.18	05.58	06.54	07.98	08.64	09.09	09.44	23
24	07.18	06.64	05 68	05.49	05.68	05.84	07.34	08.14	08.94	09.58	09.98	09.68	24
25	08.14	07.68	06 54	05.98	06.24	06.94	07.58	08.24	09.58	10.14	10.38	10.38	25
26	07.58	06.19	05.49	05.04	05.34	05.74	06.54	07.44	08.24	08.24	08.94	08.78	26
27	05.84	04.24	03.58	03.09	03.04	03.58	04.38	05.04	05.28	05.89	06.69	05.74	27
28	05.18	04.54	03.79	02 99	02.54	03.58	04.14	04.94	05.58	06.64	06.88	06.64	28
29	06.48	06.19	05 84	05.09	05.49	05.68	06.14	06.64	07.58	08.14	08.19	07.58	29
30	07.79	07 34	06.94	06.38	06.14	06.64	07.74	08.14	08.38	09.18	09.84	09.79	30
31	10.19	09.04	08.24	07.74	07.79	07.98	08.59	09.49	10.59	11.18	11.28	11.28	31
เฉลี่ย	08.22	07.41	06.68	06.16	06.24	06.53	07.12	07.89	08 59	09.21	09.51	09.34	Mean

กรุงเทพ ฯ กรกฎาคม ๒๔๙๖ Bangkok July 1953

ความชื้นสัมพันธ์รายชั่วโมงประจำวัน เป็นเรือนร้อย

Hourly Relative Humidity in Percent

เวลา / วันที่	เวลากรุงเทพ ฯ 1	2	3	4	5	6	7	8	9	10	11	12	Time / Date
								Bangkok Standard Time					
1	91.0	92.0	91.0	90.0	90.0	92.0	88.0	80.0	78.0	76.0	68.0	67.0	1
2	85.0	86.0	88.0	91.0	91.0	89.0	89.0	78.0	76.0	74.0	71.0	67.0	2
3	78.0	81.0	83.0	86.0	86.0	85.0	84.0	80.0	81.0	76.0	72.0	73.0	3
4	92.0	92.0	95.0	96.0	96.0	93.0	92.0	96.0	87.0	82.0	78.0	84.0	4
5	94.0	92.0	95.0	96.0	98.0	100.0	100.0	98.0	95.0	91.0	79.0	73.0	5
6	96.0	97.0	98.0	98.0	98.0	98.0	98.0	95.0	90.0	85.0	76.0	94.0	6
7	95.0	97.0	95.0	96.0	95.0	94.0	96.0	88.0	92.0	77.0	75.0	78.0	7
8	98.0	100.0	100.0	100.0	99.0	100.0	100.0	97.0	98.0	84.0	78.0	74.0	8
9	97.0	98.0	98.0	99.0	100.0	100.0	98.0	79.0	70.0	68.0	65.0	63.0	9
10	92.0	93.0	95.0	95.0	95.0	95.0	97.0	83.0	74.0	69.0	64.0	63.0	10
11	90.0	91.0	93.0	95.0	95.0	95.0	85.0	77.0	70.0	66.0	68.0	69.0	11
12	91.0	91.0	90.0	91.0	91.0	93.0	97.0	87.0	71.0	66.0	60.0	61.0	12
13	98.0	97.0	95.0	94.0	94.0	97.0	89.0	81.0	74.0	76.0	67.0	65.0	13
14	92.0	94.0	94.0	92.0	93.0	92.0	92.0	76.0	69.0	69.0	66.0	64.0	14
15	89.0	92.0	90.0	84.0	83.0	89.0	82.0	72.0	66.0	63.0	60.0	62.0	15
16	89.0	93.0	93.0	93.0	94.0	95.0	92.0	87.0	76.0	68.0	61.0	62.0	16
17	89.0	89.0	92.0	92.0	91.0	92.0	92.0	84.0	72.0	62.0	62.0	61.0	17
18	85.0	87.0	91.0	92.0	94.0	95.0	91.0	79.0	72.0	64.0	59.0	60.0	18
19	88.0	92.0	92.0	94.0	94.0	92.0	84.0	74.0	67.0	71.0	64.0	63.0	19
20	92.0	95.0	95.0	95.0	97.0	97.0	93.0	79.0	72.0	65.0	64.0	64.0	20
21	91.0	89.0	89.0	96.0	94.0	94.0	92.0	76.0	73.0	66.0	67.0	69.0	21
22	85.0	92.0	92.0	92.0	93.0	95.0	92.0	83.0	83.0	88.0	74.0	70.0	22
23	91.0	92.0	92.0	92.0	97.0	100.0	98.0	85.0	82.0	79.0	80.0	89.0	23
24	98.0	99.0	98.0	98.0	99.0	99.0	98.0	92.0	90.0	78.0	73.0	71.0	24
25	97.0	100.0	100.0	100.0	100.0	99.0	98.0	98.0	92.0	86.0	76.0	70.0	25
26	88.0	95.0	97.0	97.0	97.0	98.0	98.0	87.0	80.0	75.0	72.0	72.0	26
27	96.0	98.0	94.0	94.0	94.0	94.0	91.0	88.0	87.0	82.0	77.0	81.0	27
28	97.0	98.0	98.0	98.0	98.0	98.0	96.0	96.0	90.0	86.0	83.0	93.0	28
29	99.0	100.0	100.0	100.0	100.0	100.0	100.0	98.0	98.0	98.0	98.0	96.0	29
30	100.0	100.0	100.0	100.0	100.0	100.0	99.0	96.0	95.0	92.0	92.0	76.0	30
31	99.0	98.0	98.0	98.0	98.0	98.0	96.0	98.0	94.0	92.0	90.0	85.0	31
เฉลี่ย	92.3	93.9	94.2	94.7	95.0	95.4	93.5	86.0	81.1	76.6	72.2	72.2	Mean

เวลา / วันที่	13	14	15	16	17	18	19	20	21	22	23	24	Time / Date
1	70.0	68.0	73.0	75.0	80.0	80.0	79.0	80.0	87.0	87.0	86.0	87.0	1
2	68.0	70.0	72.0	71.0	68.0	74.0	86.0	85.0	86.0	83.0	80.0	78.0	2
3	72.0	68.0	67.0	68.0	69.0	72.0	85.0	91.0	86.0	91.0	91.0	92.0	3
4	90.0	90.0	92.0	92.0	92.0	94.0	95.0	95.0	95.0	93.0	93.0	94.0	4
5	73.0	79.0	79.0	79.0	94.0	92.0	95.0	92.0	93.0	92.0	92.0	97.0	5
6	73.0	74.0	74.0	78.0	100.0	100.0	100.0	100.0	100.0	98.0	98.0	92.0	6
7	80.0	78.0	72.0	76.0	75.0	77.0	80.0	85.0	87.0	87.0	92.0	100.0	7
8	70.0	70.0	72.0	69.0	80.0	84.0	85.0	89.0	92.0	93.0	98.0	97.0	8
9	61.0	58.0	62.0	64.0	58.0	63.0	76.0	76.0	85.0	86.0	87.0	90.0	9
10	53.0	60.0	58.0	61.0	62.0	72.0	77.0	85.0	85.0	87.0	92.0	92.0	10
11	62.0	61.0	60.0	63.0	68.0	76.0	77.0	80.0	80.0	84.0	87.0	89.0	11
12	57.0	58.0	57.0	56.0	68.0	74.0	100.0	100.0	100.0	99.0	99.0	98.0	12
13	75.0	64.0	68.0	73.0	74.0	77.0	83.0	85.0	88.0	88.0	90.0	91.0	13
14	62.0	58.0	61.0	63.0	64.0	68.0	74.0	82.0	80.0	85.0	83.0	86.0	14
15	61.0	60.0	61.0	60.0	64.0	71.0	73.0	84.0	84.0	79.0	82.0	90.0	15
16	64.0	62.0	60.0	66.0	79.0	74.0	79.0	85.0	85.0	86.0	88.0	88.0	16
17	58.0	64.0	66.0	67.0	63.0	67.0	75.0	74.0	78.0	83.0	78.0	85.0	17
18	64.0	56.0	63.0	69.0	68.0	63.0	74.0	83.0	85.0	90.0	87.0	85.0	18
19	65.0	63.0	62.0	65.0	63.0	91.0	94.0	89.0	88.0	92.0	91.0	92.0	19
20	64.0	60.0	61.0	68.0	70.0	75.0	88.0	94.0	95.0	93.0	92.0	91.0	20
21	66.0	63.0	62.0	67.0	70.0	72.0	79.0	80.0	82.0	85.0	84.0	82.0	21
22	66.0	63.0	62.0	73.0	80.0	81.0	80.0	92.0	85.0	85.0	91.0	92.0	22
23	79.0	72.0	72.0	73.0	72.0	77.0	80.0	85.0	85.0	88.0	88.0	99.0	23
24	72.0	73.0	73.0	79.0	75.0	79.0	85.0	82.0	85.0	85.0	94.0	97.0	24
25	68.0	65.0	65.0	66.0	70.0	97.0	94.0	98.0	92.0	93.0	94.0	92.0	25
26	69.0	67.0	67.0	68.0	85.0	88.0	84.0	90.0	92.0	91.0	94.0	95.0	26
27	89.0	90.0	87.0	78.0	81.0	81.0	85.0	100.0	100.0	98.0	96.0	98.0	27
28	100.0	98.0	98.0	94.0	85.0	96.0	98.0	98.0	100.0	98.0	98.0	95.0	28
29	97.0	100.0	100.0	100.0	99.0	98.0	99.0	99.0	99.0	99.0	100.0	100.0	29
30	77.0	81.0	78.0	77.0	79.0	81.0	93.0	98.0	98.0	98.0	98.0	99.0	30
31	80.0	79.0	73.0	75.0	76.0	80.0	85.0	86.0	89.0	91.0	95.0	94.0	31
เฉลี่ย	71.0	70.1	70.2	72.0	75.2	79.8	85.1	88.5	89.2	89.9	90.9	92.2	Mean

อุณหภูมิอากาศ เป็นองศาเซนติเกรด

Air Temperature in Degrees Centigrade

เวลา / วันที่	เวลากรุงเทพ ฯ 1								Bangkok Standard Time				Time / Date
	1	2	3	4	5	6	7	8	9	10	11	12	
1	26.0	26.0	26.0	26.0	25.8	25.5	26.0	26.7	28.0	29.0	30.0	30.0	1
2	26.9	26.6	26.4	26.2	26.2	26.2	26.5	28.0	29.0	29.8	30.3	30.5	2
3	27.1	26.8	26.6	26.4	26.6	26.6	27.0	27.8	28.2	29.2	29.8	29.5	3
4	26.2	26.1	25.5	25.4	25.4	25.6	26.0	26.3	28.0	29.0	29.2	28.2	4
5	26.0	26.5	26.5	26.3	25.2	25.0	24.5	25.1	26.3	27.9	28.2	29.8	5
6	25.0	24.8	24.5	24.6	24.6	24.6	25.0	25.8	26.8	28.0	29.2	29.8	6
7	24.7	24.6	24.6	24.5	24.6	24.7	25.1	25.6	27.1	28.1	28.9	28.9	7
8	24.0	24.0	24.0	24.0	24.0	24.1	24.1	25.1	26.1	27.2	28.3	29.7	8
9	25.0	24.9	24.8	24.5	24.0	24.0	24.8	27.1	29.1	29.7	30.2	30.8	9
10	26.4	26.1	25.9	25.8	25.7	25.7	26.0	27.1	28.7	30.0	30.5	30.8	10
11	27.2	27.0	26.8	26.6	26.4	26.1	26.4	28.2	29.5	30.1	31.2	31.3	11
12	27.0	26.9	26.7	26.5	26.2	26.0	26.2	27.7	29.4	30.6	31.5	32.3	12
13	24.2	24.6	24.7	24.8	24.7	24.7	26.7	28.0	30.0	30.6	32.0	30.4	13
14	27.1	26.9	26.5	26.0	25.8	25.7	25.9	28.4	29.8	30.0	31.3	32.2	14
15	27.1	26.9	26.9	27.0	26.7	26.0	27.7	29.3	30.2	31.0	31.8	32.1	15
16	26.0	25.7	25.7	25.6	25.6	25.5	26.0	27.1	28.7	30.2	31.5	31.3	16
17	26.8	26.7	26.4	26.3	26.0	25.8	26.0	27.1	29.1	30.9	31.3	32.1	17
18	27.9	27.8	27.2	27.0	26.7	26.5	27.1	28.9	30.0	30.9	31.7	32.6	18
19	26.8	26.4	26.4	26.1	25.9	26.0	27.1	28.7	30.0	30.2	31.9	32.0	19
20	26.8	26.6	26.3	26.0	25.8	25.4	25.9	28.1	29.5	30.7	31.5	31.9	20
21	27.0	27.0	26.8	26.0	26.0	25.8	27.1	29.3	30.3	32.2	32.5	31.5	21
22	27.5	27.2	27.1	27.0	26.7	26.5	26.8	27.9	27.9	27.8	30.9	31.6	22
23	27.2	27.1	27.0	26.6	26.0	24.0	24.8	28.0	29.0	29.9	29.0	26.4	23
24	25.2	25.0	25.1	25.1	25.0	25.0	25.2	26.8	27.4	29.2	30.5	31.3	24
25	25.4	25.0	24.8	24.9	24.9	25.0	25.2	26.1	27.5	28.5	30.4	31.0	25
26	26.6	26.0	26.0	26.0	25.9	25.0	25.2	27.6	29.8	30.0	30.3	31.2	26
27	25.0	25.0	25.0	25.0	24.9	24.9	25.7	26.6	27.8	29.0	29.8	29.1	27
28	25.0	25.0	25.0	24.9	24.7	24.4	24.6	25.3	26.3	27.5	27.9	25.2	28
29	25.1	25.0	24.8	24.6	24.4	24.2	24.1	24.4	24.4	24.4	25.1	25.0	29
30	24.4	24.4	24.4	24.3	24.0	24.0	24.7	25.5	25.8	26.6	27.0	28.9	30
31	25.2	25.2	25.1	25.0	25.1	25.0	25.0	25.0	25.7	26.0	27.1	27.0	31
เฉลี่ย	26.1	25.9	25.8	25.6	25.5	25.3	25.8	27.1	28.2	29.2	30.0	30.1	Mean

เวลา / วันที่	13	14	15	16	17	18	19	20	21	22	23	24	Time / Date
1	30.1	30.8	29.8	29.8	29.1	28.9	28.0	27.7	27.5	27.1	26.8	27.0	1
2	30.8	30.3	30.2	30.5	30.8	29.9	28.4	28.1	28.0	28.0	27.7	27.3	2
3	29.8	29.7	30.3	29.8	29.1	28.8	26.8	26.5	26.8	26.2	26.2	26.2	3
4	27.5	27.8	27.0	27.5	27.1	27.0	26.5	26.5	26.2	26.1	26.1	26.0	4
5	29.6	28.0	28.1	28.0	25.8	26.0	25.6	26.0	25.8	26.0	25.3	25.2	5
6	30.0	30.0	29.8	29.2	23.8	23.7	24.6	24.1	24.1	24.6	24.6	24.6	6
7	29.6	30.0	30.0	28.6	28.5	28.2	27.8	27.0	26.8	26.8	26.8	24.0	7
8	29.5	29.4	28.9	30.2	28.4	28.0	27.3	26.5	26.0	25.7	25.3	25.0	8
9	31.4	32.1	32.2	32.3	33.0	32.0	30.1	28.9	28.0	27.6	27.3	26.8	9
10	32.2	32.3	33.0	32.1	32.4	30.0	29.3	28.3	28.3	27.8	27.3	27.0	10
11	31.8	32.5	32.6	32.6	31.8	28.8	28.5	28.0	27.8	27.5	27.2	27.0	11
12	33.2	33.1	33.8	32.7	31.4	30.0	23.3	23.0	23.1	23.8	24.1	24.2	12
13	29.5	31.6	31.4	31.0	29.9	29.0	28.1	27.9	27.6	27.6	27.3	27.2	13
14	32.6	33.0	33.5	33.3	32.8	32.0	29.9	28.9	28.5	28.1	28.0	27.5	14
15	32.3	33.0	33.1	33.4	32.5	29.0	27.8	26.8	26.8	26.8	26.4	26.0	15
16	31.6	32.9	32.9	30.3	27.9	27.8	27.5	27.2	27.2	27.2	27.1	27.1	16
17	33.0	33.1	32.1	31.3	32.4	31.1	29.5	29.1	28.4	28.1	28.3	28.0	17
18	32.0	33.4	32.7	31.5	31.2	31.0	29.5	28.3	28.0	27.3	27.0	27.0	18
19	32.3	32.7	33.1	32.2	32.7	30.8	24.5	25.4	25.7	26.0	27.0	27.0	19
20	32.3	32.5	33.2	32.0	31.1	29.7	26.0	26.0	26.2	26.5	26.7	27.0	20
21	32.3	33.4	33.4	31.3	30.6	29.8	29.0	28.8	28.5	28.3	28.5	27.6	21
22	31.8	33.0	32.9	30.9	29.3	28.4	28.6	27.8	27.8	27.8	27.2	27.0	22
23	30.0	31.3	30.4	29.8	30.1	28.8	28.0	27.7	27.7	27.4	27.2	24.8	23
24	30.3	30.9	30.9	30.0	29.8	28.9	28.2	28.4	28.1	28.1	25.7	25.1	24
25	31.7	32.0	32.0	31.3	31.1	25.4	25.9	25.3	25.9	26.2	26.5	26.4	25
26	32.6	32.4	31.7	31.8	26.8	26.4	26.4	26.3	26.1	26.0	25.7	25.2	26
27	27.1	26.7	27.8	28.9	28.3	28.3	27.0	23.7	24.0	24.3	24.8	24.8	27
28	23.7	24.2	25.0	26.0	27.8	26.1	26.0	25.7	23.9	25.0	24.8	24.9	28
29	24.8	24.2	23.8	24.2	24.5	24.7	24.0	24.1	24.2	24.3	24.4	24.4	29
30	28.8	28.6	28.8	28.5	28.5	27.7	25.4	24.4	24.7	24.8	25.0	25.1	30
31	26.9	28.1	29.0	28.7	28.1	27.8	27.0	26.8	26.6	26.5	26.3	26.1	31
เฉลี่ย	30.3	30.7	30.8	30.3	29.6	28.5	27.2	26.7	26.6	26.6	26.4	26.1	Mean

กรุงเทพ ฯ กรกฎาคม ๒๔๙๖ Bangkok July 1953

ทิศและกำลังของลมรายชั่วโมง (โบฟอรตสเกล)

Hourly Direction and Force of Surface Winds (Beaufort Scale)

เวลา / วันที่	1		2		3		4		5		6		Time / Date
	Dir.	Force	Dir.	Force	Dir.	Force	Dir.	Force	Dir.	Force	Dir.	Force	
1	C	0	WSW	1	WSW	2	WSW	1	C	0	C	0	1
2	SW	1	SW	1	SSW	2	WSW	2	SW	1	SW	1	2
3	SW	3	SSW	3	SSW	2	SSW	2	SW	2	SSW	2	3
4	WSW	2	SW	2	WSW	1	WSW	1	WSW	1	SSW	1	4
5	S	2	S	1	SSW	2	C	0	SSW	4	C	0	5
6	C	0	SSE	2	C	0	C	0	C	0	C	0	6
7	SSE	2	SSE	2	SSE	2	SSE	1	SSE	1	SSE	1	7
8	ESE	2	ENE	1	C	0	C	0	C	0	C	0	8
9	C	0	C	0	C	0	C	0	C	0	C	0	9
10	C	0	C	0	SSW	1	C	0	C	0	C	0	10
11	S	1	SSW	1	C	0	WSW	1	C	0	C	0	11
12	S	1	S	1	SSW	1	SSW	1	C	0	C	0	12
13	C	0	C	0	C	0	C	0	C	0	C	0	13
14	C	0	C	0	C	0	C	0	SW	1	C	0	14
15	SSW	1	WSW	1	C	0	S	1	SSE	1	C	0	15
16	C	0	C	0	C	0	WSW	2	WSW	1	C	0	16
17	SSW	1	C	0	C	0	C	0	WSW	1	C	0	17
18	S	2	S	2	C	0	C	0	C	0	C	0	18
19	C	0	C	0	C	0	C	0	C	0	W	1	19
20	C	0	C	0	C	0	C	0	C	0	C	0	20
21	S	1	SSW	1	C	0	C	0	C	0	C	0	21
22	S	1	C	0	C	0	C	0	C	0	C	0	22
23	SE	2	SE	2	ESE	1	C	0	SW	3	C	0	23
24	C	0	C	0	C	0	C	0	C	0	C	0	24
25	C	0	C	0	NNE	2	C	0	C	0	C	0	25
26	SSW	3	SSW	2	C	0	C	0	NE	1	C	0	26
27	C	0	C	0	C	0	C	0	C	0	C	0	27
28	C	0	ESE	1	C	0	E	1	E	2	ENE	1	28
29	ENE	2	ENE	2	E	2	E	3	E	2	ESE	2	29
30	C	0	C	0	C	0	C	0	C	0	C	0	30
31	C	0	C	0	C	0	C	0	C	0	NE	1	31
ความถี่	C	0.9	C	0.8	C	0.6	C	0.5	C	0.7	C	0.3	Freq.

เวลา / วันที่	7		8		9		10		11		12		Time / Date
	Dir.	Force	Dir.	Force	Dir.	Force	Dir.	Force	Dir.	Force	Dir.	Force	
1	WSW	3	WSW	3	WSW	3	WSW	4	WSW	4	WSW	3	1
2	WSW	2	WSW	2	SW	2	WSW	3	SW	3	SW	3	2
3	SSW	2	SW	4	SW	3	C	0	C	0	SSW	2	3
4	WSW	1	SW	1	SW	3	C	0	SW	4	SW	5	4
5	SSW	2	SSE	1	SSW	1	SSW	3	S	2	SSW	3	5
6	C	0	C	0	SSE	1	SSE	3	SSE	3	SSE	4	6
7	C	0	C	0	C	0	SSE	1	ESE	2	SSE	2	7
8	C	0	C	0	C	0	C	0	C	0	C	0	8
9	C	0	C	0	WSW	2	WSW	2	W	4	W	3	9
10	C	0	W	1	WNW	2	W	3	W	3	W	2	10
11	WSW	1	C	0	WSW	3	WSW	4	W	4	SSW	3	11
12	C	0	C	0	WSW	2	W	3	WSW	2	W	2	12
13	C	0	C	0	C	0	C	0	SSE	1	S	1	13
14	SSW	2	SSW	2	SW	3	WSW	3	C	0	SSW	2	14
15	C	0	SSW	2	WSW	2	SSW	2	WSW	2	SW	2	15
16	C	0	C	0	SW	1	SW	3	SW	1	SW	4	16
17	WSW	1	SW	1	WSW	3	SSW	3	WSW	2	SSW	2	17
18	WNW	1	WNW	2	W	2	W	3	W	2	SSW	1	18
19	WSW	2	WSW	3	WSW	3	WSW	3	SW	3	WSW	2	19
20	C	0	WSW	1	WSW	2	WSW	3	SW	3	WSW	2	20
21	C	0	SSW	2	SSW	1	C	0	SSW	2	SE	3	21
22	C	0	C	0	C	0	C	0	C	0	W	1	22
23	C	0	C	0	C	0	NNE	1	WSW	3	C	0	23
24	C	0	C	0	C	0	C	0	C	0	C	0	24
25	C	0	C	0	C	0	C	0	S	2	SSW	2	25
26	C	0	C	0	C	0	SSW	1	SSW	2	SSW	2	26
27	C	0	C	0	C	0	C	0	ESE	1	ESE	2	27
28	ENE	2	ESE	2	ESE	2	ESE	2	E	3	SSW	3	28
29	E	2	ENE	3	E	3	E	3	E	3	E	2	29
30	C	0	E	2	E	1	ESE	2	C	0	SSE	2	30
31	ENE	1	C	0	C	0	ESE	1	ESE	1	S	2	31
ความถี่	C	0.7	C	1.0	C	1.5	C	1.8	C, SW, WSW	2.0	SSW	2.2	Freq.

ทิศและกำลังของลมรายชั่วโมง (โบฟอรฺตสเกล)

Hourly Direction and Force of Surface Winds (Beaufort Scale)

เวลา / วันที่	13		14		15		16		17		18		Time / Date
	Dir.	Force	Dir.	Force	Dir.	Force	Dir.	Force	Dir	Force	Dir.	Force	
1	WSW	3	SW	1	SSW	2	SW	3	SSW	2	SW	2	1
2	SW	4	SW	3	SSW	3	SSW	3	SSW	3	SSW	2	2
3	SSW	3	SSW	2	SSW	3	SSW	2	SW	2	WSW	2	3
4	SSW	2	SSW	3	SSW	3	SSW	2	S	2	S	2	4
5	SSW	4	SSE	3	SSW	4	SSW	4	SSW	3	SSW	4	5
6	SSE	3	SSE	3	SSE	3	SSE	3	S	2	C	0	6
7	ESE	3	ESE	4	SSE	3	SSE	2	SSE	2	SSE	2	7
8	WSW	2	SSW	2	W	1	WSW	2	SSW	2	SW	1	8
9	SSW	2	WSW	2	WSW	1	W	1	W	2	WSW	2	9
10	SSW	1	WSW	3	SSW	2	SSW	2	SE	1	SSE	1	10
11	WSW	4	SW	3	SW	3	SSW	3	S	2	S	3	11
12	SSW	2	WSW	1	S	2	SE	2	SE	3	WNW	2	12
13	C	0	S	1	C	0	SSE	2	SE	3	ESE	3	13
14	SSW	2	WSW	2	SSW	3	S	2	SSE	2	S	2	14
15	WSW	3	SSW	2	SSW	3	SSE	3	SSW	3	WSW	4	15
16	SW	2	SSW	3	SSW	4	SW	5	WSW	3	SSW	2	16
17	WSW	1	SSE	3	ESE	3	S	2	SSW	2	SSW	2	17
18	WSW	2	SSW	1	S	2	SSE	3	S	1	SSE	1	18
19	WSW	2	WSW	3	SSW	3	SSW	3	SSW	2	S	5	19
20	WSW	3	WSW	3	SW	1	S	3	SSE	2	SSW	3	20
21	SSE	2	S	3	S	3	S	3	SSE	3	SSE	3	21
22	C	0	SSE	2	S	3	S	3	S	4	S	3	22
23	C	0	SSE	2	SSE	3	S	3	SSE	3	S	2	23
24	ESE	1	S	1	C	0	SSE	2	SSE	2	SSE	2	24
25	SSW	1	S	3	S	3	S	3	SSW	3	SW	4	25
26	SW	2	SSW	2	S	3	SSW	4	WSW	3	WSW	3	26
27	SSE	2	SSE	1	C	0	SSE	3	S	2	SSE	1	27
28	C	0	C	0	C	0	E	1	ESE	1	ESE	2	28
29	E	1	C	0	ESE	3	ESE	3	ESE	2	ESE	3	29
30	ESE	2	ESE	3	SSE	3	SSE	2	SSE	3	S	3	30
31	S	2	S	1	S	1	C	0	C	0	SE	1	31
ความถี่ Freq.	SSW, WSW	2.0	SSW, WSW	2.2	SSW	2.3	SSE,SSW	2.5	SSE,SSW	2.3	S,SSE	2.3	

เวลา / วันที่	19		20		21		22		23		24		Time / Date
	Dir.	Force	Dir.	Force	Dir.	Force	Dir	Force	Dir.	Force	Dir.	Force	
1	SW	2	SSW	2	SW	2	WSW	2	SW	1	SW	1	1
2	SSW	3	SSW	2	SSW	3	SW	3	WSW	3	WSW	3	2
3	WSW	1	C	0	WSW	1	C	0	C	0	C	0	3
4	SSW	1	SSW	1	SSW	1	C	0	C	0	S	1	4
5	SSW	3	SSW	2	C	0	SSW	1	SSW	1	C	0	5
6	C	0	C	0	C	0	C	0	ESE	1	ESE	1	6
7	SSE	1	SSE	1	SSE	1	C	0	ESE	1	WSW	4	7
8	C	0	C	0	C	0	C	0	C	0	C	0	8
9	C	0	C	0	SSW	2	SSW	2	SSW	1	SSW	1	9
10	SE	1	SSE	1	C	0	C	0	C	0	SSE	1	10
11	S	1	SSE	2	S	2	SSE	2	SSE	1	SSE	1	11
12	NNW	1	W	1	C	0	C	0	C	0	C	0	12
13	SSE	2	SE	1	SSE	1	SE	1	C	0	C	0	13
14	S	2	SSW	2	SSW	2	SSW	2	SSW	1	SSW	2	14
15	SSW	2	WSW	1	C	0	C	0	C	0	C	0	15
16	SSW	2	SSW	2	SSW	2	SSE	1	C	0	SSW	1	16
17	SSE	1	SSE	2	SSE	1	SSE	1	SSE	1	SSE	2	17
18	S	1	C	0	C	0	C	0	C	0	SW	1	18
19	SSW	2	SSE	2	C	0	SSE	2	S	2	C	0	19
20	C	0	C	0	C	0	C	0	C	0	S	2	20
21	S	3	S	3	SSE	3	SSE	2	S	2	SSW	2	21
22	S	3	SSE	2	SSE	2	SE	2	SE	1	SE	1	22
23	SSE	3	S	3	S	1	C	0	WNW	2	WNW	1	23
24	SSW	1	S	2	S	1	S	1	WSW	2	C	0	24
25	S	2	S	2	SSE	2	SSE	1	C	0	S	2	25
26	WSW	2	N	1	C	0	C	0	C	0	C	0	26
27	W	4	WSW	1	WSW	2	C	0	C	0	C	0	27
28	ESE	1	ENE	2	SE	3	ESE	2	ESE	3	ENE	2	28
29	ESE	3	ESE	2	ESE	2	E	1	E	2	ENE	1	29
30	SSW	2	SSW	2	C	0	C	0	C	0	C	0	30
31	SSE	1	S	1	C	0	C	0	C	0	C	0	31
ความถี่ Freq.	SSW	1.6	SSE, SSW	1.4	C	1.1	C	0.8	C	0.8	C	1.0	

กรุงเทพฯ กรกฎาคม ๒๔๙๖ Bangkok July 1953

จำนวนฝนรายชั่วโมงเป็นมิลลิเมตร

Hourly Rainfall in Millimetres

เวลา / วันที่	เวลากรุงเทพฯ 1	2	3	4	5	6	7	8	9	10	11	12	Time / Date
									Bangkok Standard Time				
1													1
2													2
3													3
4		0.3		0.5				2.5					4
5						1.2	0.1						5
6	1.0	0.2	1.7	0.1	0.1	0.2	1.2	0.3	0.2				6
7	0.4	0.1	0.2					0.3	0.1				7
8	3.4	0.7	2.8	2.0			0.1						8
9													9
10													10
11													11
12													12
13													13
14													14
15													15
16													16
17													17
18													18
19													19
20													20
21													21
22									0.1	0.2			22
23						5.1	5.0	0.3				7.9	23
24	6.5	0.8	0.5										24
25	2.1	8.0	6.5	0.7	0.6	0.1							25
26		0.8											26
27	0.2	0.4	0.4	0.3									27
28	0.7		0.2	0.1								25.1	28
29	0.4	0.4	0.8	1.2	1.9	1.8	1.8	1.2	1.2	1.2	1.0	0.9	29
30					0.1		0.5				0.1		30
31	0.1			0.2									31
รวม	14.8	11.7	13.1	5.1	2.7	8.4	8.7	4.6	1.6	1.4	1.1	33.9	Total

เวลา / วันที่	13	14	15	16	17	18	19	20	21	22	23	24	Time / Date
1													1
2													2
3													3
4							0.1						4
5		0.2	0.1	0.1	1.0	2.4	0.3						5
6	0.1				10.2	1.0	1.6	0.9	0.3	1.2	0.5	0.4	6
7												7.1	7
8													8
9													9
10													10
11													11
12							9.7	42.7	10.2	0.1			12
13													13
14													14
15													15
16													16
17													17
18													18
19							1.3						19
20							0.1			1.5			20
21													21
22													22
23	0.1											20.3	23
24													24
25						3.1	2.0	0.3	0.2				25
26					0.2	0.2					0.1	0.1	26
27		1.2					1.3	22.2	3.1			0.1	27
28	25.1	2.6	2.6	2.6		0.1	0.1	6.3	4.0	6.8	0.2	0.3	28
29	0.9	8.5	8.5	8.5	2.4	2.4	2.4	1.2	1.1	1.1	4.3		29
30							0.4	0.9	1.9	1.6	0.1	0.1	30
31													31
รวม	26.2	12.5	11.2	11.2	13.8	9.2	19.3	74.5	20.8	12.3	5.2	28.4	Total

กรุงเทพ ฯ กรกฎาคม ๒๔๙๖ Bangkok July 1953

วันที่	ทรรศนะวิสัยทางนอน (0–9) Horizontal Visibility (0-9) เวลากรุงเทพ ฯ				จำนวนเมฆ (0–8) Amount of Clouds (0-8) Bangkok Standard Time				Date
	7	10	13	16	7	10	13	16	
1	6	7	7	7	8	8	8	8	1
2	6	7	7	7	7	8	8	8	2
3	6	7	7	7	8	8	8	7	3
4	6	6	6	6	8	7	8	8	4
5	6	6	7	7	8	8	8	8	5
6	6	6	7	7	8	8	7	7	6
7	6	6	7	7	8	7	7	7	7
8	6	7	7	7	7	7	7	7	8
9	6	7	8	8	7	3	4	5	9
10	6	7	7	7	7	7	7	7	10
11	6	7	7	7	7	7	7	7	11
12	6	7	8	8	7	5	6	7	12
13	6	7	7	8	7	7	6	7	13
14	6	7	8	7	7	4	6	6	14
15	6	7	7	7	7	6	6	7	15
16	6	7	7	7	7	7	6	7	16
17	6	7	7	8	7	6	5	6	17
18	6	7	7	7	6	3	5	7	18
19	6	7	8	8	6	4	6	7	19
20	6	7	7	7	7	7	7	7	20
21	6	7	7	7	7	6	6	7	21
22	6	6	7	7	7	7	7	7	22
23	6	7	7	7	7	7	7	7	23
24	6	7	7	7	7	7	7	7	24
25	6	7	7	7	8	8	7	7	25
26	6	7	7	7	7	7	7	7	26
27	6	7	7	7	8	7	7	7	27
28	6	7	6	7	8	7	8	8	28
29	6	6	6	6	8	8	8	8	29
30	6	6	7	7	8	8	8	8	30
31	7	7	7	7	8	8	8	8	31
เฉลี่ย	6.0	6.8	7.0	7.1	7.3	6.7	6.8	7.1	Mean

วันที่	ชนิดของเมฆ Form of Clouds 7	10	13	16	Date
1	Cu. Sc. Ac. As.	Cu. Sc. Ac. As. Ci. Cs.	Cu. Sc. Ac. As. Ci. Cs.	Cu. Sc. Ac. As.	1
2	Sc. Ac. Ci. Cs.	Sc. Ac. As.	Cu. Sc. Ac. Ci. Cs.	Cu. Sc. Ac. Ci. Cs.	2
3	Sc. Ac. Cs.	Sc. Ac. As.	Cu. Sc. Ac. As.	Cu. Sc. Ac. As. Ci. Cs.	3
4	Sc. Ac. As.	Cu. Sc. Ac. As. Ci. Cs.	Cu. Sc. Ac. As.	Cu. Sc. Ac. As.	4
5	Cu. Sc. Ac. As.	Cu. Sc. Ac. As.	Cu. Sc. Ac. As. Ci. Cs.	Cu. Sc. Ac. As.	5
6	Cu. Sc. As.	Cu. Sc. As.	Cu. Sc. Ac. As. Ci. Cs.	Cu. Sc. Ac. As. Ci. Cs.	6
7	Cu. Sc. Ac. As.	Cu. Sc. Ac. As. Ci. Cs.	Cu. Sc. Ac. As. Ci. Cs.	Cu. Sc. Ac. As. Ci. Cs.	7
8	Cu. Cb. Sc. Ac. As. Ci. Cs.	Cu. Sc. Ac. As. Ci. Cs.	Cu. Sc. Ac. Ci. Cs.	Cu. Cb. Sc. Ac. Ci. Cs.	8
9	Cu. Sc. Ac. Ci. Cs.	Cu. Ac. Ci. Cs.	Cu. Cb. Ci. Cs.	Cu. Cb. Sc. Ac. Ci. Cs.	9
10	Cu. Sc. Ac. Ci. Cs.	Cu. Cb. Sc. Ac. Ci. Cs.	Cu. Cb. Ac. Ci. Cs.	Cu. Cb. Sc. Ac. Ci. Cs.	10
11	Cu. Cb. Sc. Ac. Ci. Cs.	Cu. Cb. Sc. Ac. Ci. Cs.	Cu. Cb. Ac. Ci. Cs.	Cu. Cb. Ac. Ci. Cs.	11
12	Cu. Sc. Ac. Ci. Cs.	Cu. Sc. Ac. Ci. Cs.	Cu. Cb. Sc. Ac. Ci. Cs.	Cu. Cb. Sc. Ac. Ci. Cs.	12
13	Cu. Cb. Ac. Ci. Cs.	Cu. Sc. Ac. Ci. Cs.	Cu. Cb. Sc. Ac. Ci. Cs.	Cu. Cb. Sc. Ac. Ci. Cs.	13
14	Cu. Cb. Ac. Ci. Cs.	Cu. Cb. Ac. Ci. Cs.	Cu. Ac. Ci. Cs.	Cu. Cb. Ac. Ci. Cs.	14
15	Cu. Sc. Ac. Ci. Cs.	Cu. Cb. Ac. Ci. Cs.	Cu. Cb. Ac. Ci. Cs.	Cu. Cb. Ac. Ci. Cs.	15
16	Cu. Cb. Sc. Ac. Ci. Cs.	Cu. Sc. Ac. Ci. Cs.	Cu. Sc. Ac. Ci. Cs.	Cu. Cb. Sc. Ac. Ci. Cs.	16
17	Cu. Sc. Ac. As. Ci. Cs.	Cu. Sc. Ac. Ci. Cs.	Cu. Cb. Sc. Ac. Ci. Cs.	Cu. Cb. Sc. Ac. Ci. Cs.	17
18	Cu. Cb. Sc. Ac. Ci. Cs.	Cu. Cb. Sc. Ac. Ci. Cs.	Cu. Cb. Ci. Cs.	Cu. Cb. Ac. As. Ci. Cs.	18
19	Cu. Cb. Sc. Ac. Ci. Cs.	Cu. Cb. Sc. Ac. Ci. Cs.	Cu. Cb. Sc. Ac. Ci. Cs.	Cu. Cb. Sc. Ac. Ci. Cs.	19
20	Cu. Cb. Sc. Ac. Ci. Cs.	Cu. Cb. Sc. Ac. Ci. Cs.	Cu. Cb. Sc. Ac. Ci. Cs.	Cu. Cb. Sc. Ac. Ci. Cs.	20
21	Cu. Sc. Ac. Ci. Cs.	Cu. Sc. Ac. Ci. Cs.	Cu. Cb. Sc. Ac. Ci. Cs.	Cu. Cb. Sc. Ac. Ci. Cs.	21
22	Cu. Sc. Ac. As. Ci. Cs.	Cu. Cb. Sc. Ac. As. Ci. Cs.	Cu. Cb. Sc. Ac. As. Ci. Cs.	Cu. Cb. Ac. As. Ci. Cs.	22
23	Cu. Cb. Sc. Ac. Ci. Cs.	Cu. Cb. Sc. Ac. Ci. Cs.	Cu. Cb. Ac. Ci. Cs.	Cu. Cb. Ac. Ci. Cs.	23
24	Cu. Cb. Sc. Ac. As. Ci. Cs.	Cu. Sc. Ac. Ci. Cs.	Cu. Cb. Ac. As. Ci. Cs.	Cu. Cb. Ac. As. Ci. Cs.	24
25	Cu. Cb. Sc. Ac. As.	Cu. Sc. Ac. As. Ci. Cs.	Cu. Cb. Ac. Ci. Cs.	Cu. Cb. Ac. Ci. Cs.	25
26	Cu. Cb. Ac. As. Ci. Cs.	Cu. Cb. Sc. Ac. Ci. Cs.	Cu. Cb. Sc. Ac. Ci. Cs.	Cu. Cb. Ac. As. Ci. Cs.	26
27	Sc. Ac. As. Ci. Cs.	Cu. Sc. Ac. Ci. Cs.	Cu. Sc. Fc. Ac. Ci. Cs.	Cu. Cb. Sc. Ac. As. Ci. Cs.	27
28	Sc. Ac. As. Ci. Cs.	Cu. Sc. Ac. As. Ci. Cs.	Cu. Sc. Ac. As.	Cu. Sc. Ac. As. Ci. Cs.	28
29	Sc. As.	Sc. As.	Sc. As.	Cu. Sc. As.	29
30	Cu. Sc. Ac. As.	Cu. Sc. Ac. As.	Cu. Sc. Ac. As.	Cu. Sc. Ac. As.	30
31	Cu. Sc. Ac. As.	Cu. Sc. Ac. As.	Cu. Sc. Ac. As.	Cu. Sc. Ac. As. Ci. Cs.	31

กรุงเทพ ฯ กรกฎาคม ๒๔๙๖ Bangkok July 1953

ค่าเฉลี่ยของผลการตรวจอุตุนิยมประจำวันและประจำเดือน

Daily and Monthly Values of Meteorological Elements

Days	Mean Barometric Pressure + 1000mb.	Temperature Max. °C.	Temperature Min. °C.	Temperature Range °C.	Temperature Mean °C.	Relative Humidity %	Wind Velocity Extreme Km./hr.	Wind Velocity Mean Km./hr.	Mean Amount of Cloud 0-8	Total Rainfall mm.	Mean Visibility Km.	Amount of Evaporation mm.
1	04.80	31.1	25.2	5.9	27.8	81.5	37.0	10.1	7.8	-	6.6	6.0
2	05.61	31.5	25.8	5.7	28.1	79.4	33.3	11.7	7.6	-	6.5	6.2
3	06.73	30.8	26.3	4.5	27.8	79.9	37.1	8.5	7.8	-	6.6	5.3
4	07.37	31.4	25.3	6.1	26.8	91.6	49.6	7.4	7.8	3.4	6.1	3.5
5	07.97	30.1	24.3	5.8	26.5	96.3	44.6	10.4	8.0	5.4	6.3	4.2
6	09.41	30.7	24.0	6.7	26.1	92.1	56.6	6.1	7.8	21.2	6.3	3.3
7	11.13	30.2	23.8	6.4	26.9	86.4	36.8	7.1	7.4	8.2	6.5	3.5
8	12.26	30.6	23.8	6.8	26.5	88.6	22.6	2.5	7.3	3.0	6.4	3.0
9	10.90	33.0	23.3	9.7	28.4	79.2	24.8	4.9	5.5	-	6.9	6.3
10	09.64	33.8	25.0	8.8	28.7	79.1	19.8	4.0	6.9	-	6.9	6.4
11	09.45	33.4	25.8	7.6	28.9	78.4	40.0	8.7	7.0	-	6.8	6.8
12	10.44	34.0	25.7	8.3	28.6	81.6	52.8	4.4	6.9	62.7	6.6	5.9
13	11.44	32.7	24.2	8.5	28.1	82.6	27.2	2.6	7.1	-	6.8	5.6
14	10.35	33.8	25.4	8.4	29.3	77.5	24.8	7.1	6.4	-	7.0	7.1
15	08.62	33.7	25.9	7.8	29.6	75.0	49.6	7.4	6.8	-	6.9	7.1
16	08.53	33.4	25.4	8.0	28.2	80.0	62.1	8.2	7.0	-	6.6	6.3
17	08.76	33.8	25.6	8.2	29.1	73.5	23.8	6.1	6.4	-	7.0	7.0
18	08.92	33.9	26.4	7.5	29.8	77.3	29.5	4.7	5.9	-	6.9	6.4
19	06.74	34.3	25.6	8.7	28.8	80.4	78.4	8.8	6.8	1.5	7.1	6.2
20	06.16	33.5	24.5	9.0	28.5	81.5	37.1	5.4	7.1	1.6	6.6	6.1
21	06.04	33.9	25.4	8.5	29.3	78.7	28.8	7.6	6.8	-	6.9	6.8
22	06.68	33.0	25.7	7.3	28.6	82.3	29.4	5.1	6.9	0.3	6.8	4.8
23	07.01	31.3	23.8	7.5	27.8	85.3	30.4	6.5	7.0	38.7	6.9	4.6
24	07.77	31.9	24.5	7.4	27.7	85.8	28.3	2.6	7.4	7.8	6.8	4.0
25	08.62	31.9	24.0	7.9	27.8	87.2	48.0	6.3	7.8	23.6	6.5	4.3
26	08.00	32.3	25.1	7.2	27.8	85.3	55.2	5.9	7.4	1.4	6.9	4.8
27	06.65	30.0	24.7	5.3	26.4	90.0	35.2	3.7	7.5	29.2	6.5	2.5
28	04.83	29.0	23.5	5.5	25.7	95.4	29.1	6.7	7.9	76.8	6.5	1.7
29	06.34	25.8	23.4	2.4	24.5	99.0	24.0	9.9	8.0	55.1	6.3	2.4
30	07.89	29.4	24.6	4.8	26.9	92.9	24.8	5.0	8.0	5.7	6.5	2.6
31	09.65	29.4	23.9	5.5	26.4	81.5	11.2	1.8	8.0	0.3	7.0	2.7
Total										351.7		153.4
Mean	08.16	31.9	24.8	7.0	27.7	84.2	36.2	6.4	7.2		6.7	5.0
Max.	14.19	34.3		9.7		100.0	78.4			76.8		7.1
Date	8 th	19 th		9 th		12days	19 th			28 th		14, 15
Min.	02.54		23.3	2.4		53.0						1.7
Date	28 th		9 th	29 th		10 th						28 th

Weather Remarks



กรุงเทพฯ – BANGKOK

ผลสรุปการตรวจประจำเดือน กรกฎาคม ๒๔๙๖

Monthly Summary for July 1953

1. ความกดอากาศ – AIR PRESSURE

สูงสุด	Extreme Maximum	1014.19 mb.	เมื่อ - on the 8th
ต่ำสุด	Extreme Minimum	1002.54 mb.	เมื่อ - on the 28th
ระยะเปลี่ยนประจำวันสูงสุด	Max. Diurnal Range	5.25 mb.	เมื่อ - on the 19th
ปานกลางสูงสุด	Mean Maximum	1010.00 mb.	
ปานกลางต่ำสุด	Mean Minimum	1006.03 mb.	
ปานกลาง	Mean	1008.16 mb.	

2. อุณหภูมิอากาศ – AIR TEMPERATURE

สูงสุด	Extreme Maximum	34.3 °C.	เมื่อ - on the 19th
ต่ำสุด	Extreme Minimum	23.3 °C.	เมื่อ - on the 9th
ระยะเปลี่ยนประจำวันสูงสุด	Max. Diurnal Range	9.7 °C.	เมื่อ - on the 9th
ปานกลางสูงสุด	Mean Maximum	31.9 °C.	
ปานกลางต่ำสุด	Mean Minimum	24.8 °C	
ปานกลาง	Mean	27.7 °C	

3. ความชื้นสัมพัทธ์ – RELATIVE HUMIDITY

สูงสุด	Highest	100.0 %	เมื่อ - on the 12 days
ต่ำสุด	Lowest	53.0 %	เมื่อ - on the 10th
ปานกลาง	Mean	84.2 %	

4. ลม – SURFACE WINDS

ความเร็วสูงสุด	Greatest Velocity	78.4 Km. / hr.
ความเร็วปานกลาง	Mean Velocity	6.4 Km. / hr.
ทิศร่วม	Resultant Direction	S 12° 43′ W

5. ฝนตก – RAINFALL

รวมทั้งเดือน	Total Amount	351.7 mm.	
ต่างจากปรกติ	Departure from normal	+ 190.4 mm.	
ความแรงของฝน	Greatest intensity	45.0 mm. in 30 minutes.	
ตกมากที่สุดในวันหนึ่ง	Heaviest fall in 24 hrs.	76.8 mm.	เมื่อ - on the 28th

6. หมายเหตุ – MISCELLANEOUS INFORMATION

ท้องฟ้าไม่มีเมฆ	Cloudless sky	0
ท้องฟ้ามีเมฆบางส่วน	Partly cloudy sky	0
ท้องฟ้ามีเมฆมาก	Cloudy sky	19
ท้องฟ้ามีเมฆเต็ม	Overcast	12
วันมีฝนตก	Rainy days	18
วันมีน้ำค้าง	Days with dew	0
วันมีหมอก	Days with ground fog	0
วันมีฟ้าหรวชื้น	Days with mist	27
วันมีฟ้าหรว	Days with haze	3
วันมีพายุฟ้าคะนอง	Days with thunderstorm	5
วันมีฟ้าแลบ	Days with lightning	19
วันมีพายุฟ้าคะนองไม่ผ่านสถานี	Days with distant thunderstorm	10
จำนวนไอน้ำรวมทั้งเดือน	Total Evaporation 153.4 mm	

สรุปผลการตรวจอุตุนิยมประจำเดือน กรกฎาคม ๒๔๙๖

Summary of Meteorological Observations for month of July 1953

สถานี Station	ค่าปานกลางความกดอากาศโดยลดและแก้แล้ว (เป็นมิลลิบาร์) Mean Reduced Barometric Pressure (in Millibars)								
	๑๐๐๐ + จำนวนในตาราง 1000 + the numbers in the tables								ประจำเดือน For Month
	0100	0400	0700	1000	1300	1600	1900	2200	
Chiangrai	-	-	08.22	08.41	07.25	05.14	05.33	-	06.87
Mae Hongson	-	-	-	-	-	-	-	-	-
Chiangmai	07.14	06.66	07.66	08.23	06.51	04.20	04.55	07.52	06.56
Nan	-	-	06.59	06.93	05.06	02.77	03.65	-	05.06
Lampang	-	-	07.15	07.79	06.18	03.70	04.36	-	05.84
Phrae	-	-	07.18	07.97	06.33	03.81	04.86		06.03
Mae Sariang	-	-	-	-	-	-	-	-	-
Uttaradit	07.49	-	07.93	08.78	07.19	04.77	05.55	-	06.95
Nakhon Phanom	07.94	08.13	08.61	09.18	07.43	05.35	06.27	08.31	07.63
Udon Thani	05.93	05.47	06.79	07.19	05.55	03.40	04.41	06.70	05.68
Sakol Nakhon	-	-	08.52	08.91	07.13	05.22	06.52		07.26
Phitsanulok	07.24	06.71	07.72	08.46	06.99	04.64	05.43	07.90	06.89
Mae Sot	-	-	07.92	08.45	07.31	05.74	06.24	-	07.13
Mukdahan	-	-	08.75	08.88	07.40	05.26	06.14	-	07.29
Phetchabun	09.26	08.79	09.02	09.67	07.95	05.82	06.64	09.42	08.32
Khon Kaen	-	-	07.45	08.03	06.10	03.94	05.12	-	06.12
Roi Et	-	-	07.65	07.97	06.32	04.06	03.52		06.30
Nakhon Sawan	-	-	08.79	09.92	08.12	06.23	07.25		08.06
Ubon Ratchathani	07.37	07.27	07.44	07.76	05.88	03.88	05.30	07.52	06.55
Nakhon Ratchasima	07.79	07.35	08.19	08.54	06.71	05.42	06.26	08.72	07.37
Surin		-	08.50	09.25	07.48	05.19	06.80		07.44
Lopburi		-	08.35	09.29	07.87	05.74	06.63	-	07.58
Suphanburi		-	09.29	10.16	08.61	06.56	07.59		08.43
Prachinburi	-	-	-		-		-	-	-
Kanchanaburi		-	-	-	-	-	-		
Don Muang	07.39	06.32	07.22	08.16	06.99	04.91	05.64	07.91	06.82
Aranyaprathet	-	-	08.66	09.32	07.70	06.10	07.24	-	07.8
Chonburi	09.90	09.72	10.13	11.01	09.73	07.77	08.57	09.91	09.50
Sattahip	08.92	08.00	08.67	09.77	08.82	07.08	07.53	09.47	08.53
Chanthaburi	-	-	-	-	-		-		
Hua Hin	08.19	08.04	08.17	09.16	08.14	06.55	06.95	08.44	07.69
Prachuap Khirikhan	-	-	08.78	09.85	08.68	06.98	07.48	-	08.36
Khlong Yai	-		10.83	11.73	10.79	09.12	10.40	-	1 .57
Chumphon	09.87	09.07	09.04	09.89	09.00	07.39	07.79	09.69	08.97
Ranong	-	-	09.36	10.56	09.45	07.62	08.14	-	09.03
Ban Don	09.81	08.71	09.81	10.75	09.27	07.61	08.83	10.89	09.46
Nakhon Si Thammarat	-	-	08.98	10.00	08.69	07.02	07.93	-	08.52
Phuket	09.67	09.16	09.27	10.46	09.60	07.90	08.39	09.71	09.27
Kantang	-	-	-		-	-	-	-	-
Songkhla	10.55	09.65	10.25	11.18	09.77	08.14	09.10	11.33	10.00
Narathiwat	-	-	-	-	-	-	-	-	-

สถานี Station	อุณหภูมิอากาศ (°ซ) Air Temperature in °C. ค่าปานกลาง Means							
	ประจำเดือน For Month	สูงสุด Max.	ต่ำสุด Min.	ประจำวัน Daily Extremes				ระยะเปลี่ยนประจำวัน Daily Range
				สูงสุด Highest	วันที่ Date	ต่ำสุด Lowest	วันที่ Date	
Chiangrai	27.4	31.5	23.2	29.2	20	24.3	3	8.3
Mae Hongson	-	-	24.2	-	-	-	-	-
Chiangmai	27.1	31.3	23.0	28.6	13	24.9	4	8.3
Nan	28.1	32.5	23.7	30.3	20	25.1	3	8.8
Lampang	27.8	32.1	23.5	30.2	20	25.0	31	8.6
Phrae	28.3	32.5	24.1	30.1	23	25.4	3	8.4
Mae Sariang	27.5	31.4	23.6	29.0	13	25.0	31	7.8
Uttaradit	28.8	33.2	24.4	30.6	23	25.6	8	8.8
Nakhon Phanom	27.8	31.8	23.9	30.2	19	25.0	5	7.9
Udon Thani	28.5	32.9	24.1	30.5	20	25.6	7	8.8
Sakol Nakhon	28.0	32.0	23.9	29.7	19	25.4	6	8.1
Phitsanulok	28.7	33.1	24.3	29.9	12,13,20	25.4	31	8.8
Mae Sot	26.7	30.3	23.0	28.7	13	24.0	4	7.3
Mukdahan	28.9	33.0	24.8	30.8	13,21	26.5	7	8.2
Phetchabun	27.4	32.0	23.9	29.2	23	25.1	31	9.1
Khon Kaen	28.5	33.1	23.9	30.5	20	25.3	7	9.2
Roi Et	-	-	24.3	-	-	-	-	-
Nakhon Sawan	29.2	34.5	23.9	31.9	22	27.0	28,29	10.6
Ubon Ratchathani	28.5	32.6	24.4	30.1	20	26.7	27	8.2
Nakhon Ratchasima	28.3	33.1	23.5	30.7	21	25.3	28	9.6
Surin	28.7	33.3	24.2	30.6	21	26.5	28	9.1
Lopburi	28.0	32.5	23.5	30.3	20	25.7	8	9.0
Suphanburi	28.9	33.5	24.3	30.7	12	26.1	29	9.2
Prachinburi	27.3	31.5	23.1	28.8	23	24.7	4	8.4
Kanchanaburi	28.2	32.6	23.7	30.7	21	24.6	4	8.9
Don Muang	28.7	32.5	24.8	30.9	18	24.5	29	7.7
Aranyaprathet	-	-	23.9	-	-	-	-	-
Chonburi	28.3	31.5	25.1	30.0	21	25.7	29	6.4
Sattahip	28.8	32.0	25.6	31.5	20	25.7	22	6.4
Chanthaburi	26.9	30.5	23.2	29.6	10	24.0	29	7.3
Hua Hin	-	30.7	-	-	-	-	-	-
Prachuap Khirikhan	27.6	31.9	23.2	29.2	18	24.9	4	8.7
Khlong Yai	26.6	30.0	23.2	29.3	2	24.4	28	6.8
Chumphon	27.1	31.0	23.3	28.6	19	24.3	29	7.7
Ranong	26.1	29.6	22.6	28.0	4	23.0	29	7.0
Ban Don	27.5	32.3	22.7	29.4	2	25.7	27	9.6
Nakhon Si Thammarat	27.7	32.8	22.7	29.6	2	26.2	29	10.1
Phuket	27.3	30.6	23.9	30.0	1	26.0	19	6.7
Trang	27.5	31.6	23.4	29.2	7	25.5	21	8.2
Songkhla	27.7	32.5	22.9	29.1	2	26.2	29	9.6
Narathiwat	-	-	-	-	-	-	-	-

สถานี Station	อุณหภูมิอากาศ (°ซ.) Air Temperature in °C.								
	สูงสุดและต่ำสุด Extremes				ระยะเปลี่ยนประจำวัน Daily Range				ระยะเปลี่ยนระหว่างสูงสุดและต่ำสุด Range between Extreme Temp
	สูงสุด Max.	วันที่ Date	ต่ำสุด Min.	วันที่ Date	มากที่สุด Greatest	วันที่ Date	น้อยที่สุด Smallest	วันที่ Date	
Chiangrai	35.4	11	22.0	22,29,30	12.6	11,22	2.1	3	13.4
Mae Hongson	-	-	22.9	5	-	-	-	-	-
Chiangmai	33.8	13	21.1	21	11.3	19	3.4	3	12.7
Nan	36.0	19,20	22.6	21	12.4	19	2.2	3	13.4
Lampang	35.8	22	20.1	23	13.4	23	2.8	3	15.7
Phrae	35.0	14	22.7	10	11.4	14	2.3	3	12.3
Mae Sariang	33.6	22	22.1	9,18	10.6	18	4.3	31	11.5
Uttaradit	36.8	22	23.0	8	12.6	22	2.2	3	13.8
Nakhon Phanom	34.6	10	21.6	23	11.4	23	2.8	1	13.0
Udon Thani	36.4	11	23.0	25,29,30	12.9	11	2.9	7	13.4
Sakol Nakhon	35.4	19	22.0	17,22	11.4	19	4.0	3	13.4
Phitsanulok	35.5	14,19	23.1	8	12.2	15	1.6	31	12.4
Mae Sot	33.9	22	21.7	18	11.1	22	3.6	1,31	12.2
Mukdahan	35.5	22	22.2	8	11.5	12	3.1	1	13.3
Phetchabun	35.1	23	21.4	14	13.3	14	5.4	29,31	13.7
Khon Kaen	36.0	10,20	22.4	29	12.3	18	3.9	3	13.6
Roi Et	-	-	22.3	7	-	-	-	-	-
Nakhon Sawan	38.9	22	23.0	7 days	14.9	22	6.0	28,29	15.9
Ubon Ratchathani	35.8	20	22.6	16	11.5	20	4.6	1	13.2
Nakhon Ratchasima	37.0	21	21.4	9	13.7	9	3.6	28	15.6
Surin	36.0	19	22.9	12,28,30	11.8	11	6.1	1	13.1
Lopburi	36.0	20	21.3	6	11.9	19	5.0	30	14.7
Suphanburi	37.0	19	22.5	9	13.0	10	3.3	29	15.5
Prachinburi	34.2	18	20.6	5	11.2	22	4.2	27	13.6
Kanchanaburi	36.0	21,24	22.5	8,9,31	12.7	24	2.5	26	13.5
Don Muang	35.2	12	22.2	29	10.4	25	3.7	4	13.0
Aranyaprathet	-	-	22.0	28	-	-	-	-	-
Chonburi	33.7	17	23.1	26	8.3	26	2.9	29	10.6
Sattahip	36.2	20	23.1	26	9.5	20	2.6	30	13.1
Chanthaburi	33.9	9	21.3	12	12.2	9	1.0	5	12.6
Hua Hin	32.6	15	-	-	-	-	-	-	-
Prachuap Khirikhan	34.7	11	21.4	9	12.5	14	2.1	5	13.3
Khiong Yai	31.9	15	21.4	8	10.4	15	1.7	28	10.5
Chumphon	33.6	9	21.6	9	12.0	9	2.1	5	12.0
Ranong	32.6	8	20.9	29	11.4	8	2.2	28	11.7
Ban Don	35.1	10	21.3	8	13.3	9	3.2	29	13.8
Nakhon Si Thammarat	35.6	4	21.3	14	13.0	10	6.2	22	14.3
Phuket	33.5	4	22.0	9	10.5	9	3.3	25	11.5
Kantang	34.0	8	22.2	29	11.1	8,30	3.5	21	11.8
Songkhla	35.2	2	20.6	7	12.2	2	5.6	27	14.6
Narathiwat	-	-	-	-	-	-	-	-	-

สถานี Station	ความชื้นสัมพัทธ์ (%) Relative Humidity in %								
	ค่าปานกลาง Means					ค่าสูงสุดและต่ำสุด Absolute Extremes			
	ประจำเดือน For Month	ประจำวัน Daily Extremes							
		สูงที่สุด Highest	วันที่ Date	ต่ำที่สุด Lowest	วันที่ Date	สูงที่สุด Highest	วันที่ Date	ต่ำที่สุด Lowest	วันที่ Date
hiangrai	74.9	93.0	3	65.8	11	99.0	29	52.0	19
Iae Hongson	80.4	92.4	3	70.2	29	98.0	12	49.0	29
hiangmai	82.0	90.3	4	73.9	13	98.0	23	54.0	22,26
an	78.6	93.2	3	68.8	14	97.0	3	53.0	14
ampang	76.5	90.8	4	67.4	12	99.0	4	52.0	18
hrae	77.8	94.2	3	68.2	11	98.0	27,29,30	52.0	11
Iae Sariang	81.6	92.2	4	74.2	14	96.0	18	58.0	29
ttaradit	79.8	93.0	8	70.2	11	98.0	16,29	47.0	22
akhon Phanom	83.1	94.3	5	75.6	19	98.0	5,6,15	56.0	14
don Thani	83.2	93.3	31	74.9	19	99.0	30	52.0	11
akol Nakhon	78.4	91.6	6	67.8	19	98.0	6	56.0	13,18
hitsanulok	82.9	93.6	31	74.8	19	98.0	8	54.0	17
Iae Sot	82.4	95.6	3	72.4	22	98.0	4 days	61.0	13,22,23
lukdahan	76.1	87.2	6	67.6	20	97.0	5,6	55.0	19
hetchabun	86.2	93.6	29	79.5	15	99.0	5,28,29	58.0	18,19,23
hon Kaen	76.5	87.0	7	68.2	10	95.0	17	48.0	10
oi Et	78.6	91.6	31	71.2	9	97.0	4	56.0	9
akhon Sawan	74.7	90.0	28	61.2	19	100.0	29	48.0	14,20,21
pon Ratchathani	81.2	90.3	5	73.8	20	99.0	12	54.0	11,13,15
akhon Ratchasima	80.8	93.5	28	69.6	2	98.0	9 days	44.0	17,20
rin	75.8	86.8	28	66.2	9	95.0	27	52.0	9
ppburi	76.7	87.2	30	68.4	20	97.0	7	50.0	10
phanburi	74.3	91.4	29	62.0	10	98.0	5 days	45.0	10
achinburi	86.2	96.6	6	78.0	17	99.0	10 days	67.0	17,20
nchanaburi	77.4	93.4	4	64.2	21	98.0	30	47.0	13
on Muang	80.4	95.9	29	72.1	15	100.0	5 days	52.0	12,15
anyaprathet	80.4	90.3	28	71.0	12	99.0	28	55.0	12
onburi	81.4	93.9	29	74.6	2,3	98.0	28	58.0	17
ttahip	80.7	90.9	22	73.9	20	99.0	22	54.0	20
anthaburi	90.6	97.8	29	81.5	2	99.0	7 days	65.0	10
a Hin	84.1	91.1	4	74.3	2	100.0	5	58.0	12
achuap Khirikhan	76.9	91.6	29	66.8	10	99.0	13	53.0	10
long Yai	86.8	96.0	28	79.8	3	99.0	11	69.0	10,11
umphon	86.5	95.1	5	77.5	18	99.0	2,6,29	58.0	15
nong	88.6	98.0	28	78.8	18	99.0	5 days	58.0	30
n Don	85.8	96.4	25	77.0	3	100.0	25	47.0	10
khon Si Thammarat	73.6	83.0	28	60.0	4	97.0	17,30	37.0	4
uket	83.0	93.4	21	70.3	4	98.0	5 days	44.0	4
ntang	85.4	93.2	21	79.0	30	97.0	11,24,29	66.0	30
ngkhla	81.7	89.3	27	76.3	26	97.0	4 days	53.0	12
rathiwat	-	-	-	-	-	-	-	-	-

สถานี Station	ลมผิวพื้น Surface Winds								
	ทิศร่วม Resultant Direction				ความแน่ทิศ Steadiness in %				กำลังลมอย่างมากที่สุดตามมาตราโบฟอร์ท Greatest force in Beaufort Scale
	เวลา 0700	เวลา 1000	เวลา 1300	เวลา 1600	เวลา 0700	เวลา 1000	เวลา 1300	เวลา 1600	
Chiangrai	S 43°W	S 14°W	S 6°W	S 17°W	3	27	63	69	5
Mae Hongson	S 18°E	S 10°E	S 2°W	S 6°E	10	37	72	59	4
Chiangmai	S	S 6°W	S 3°E	S 4°W	3	33	49	49	6
Nan	S	S	S 6°E	S	3	45	30	32	4
Lampang	S 57°W	S 51°W	S 66°W	S 45°W	16	47	32	46	4
Phrae	S 49°W	S 59°W	S 30°W	S 47°W	70	57	65	63	6
Mae Sariang	S 19°W	S 21°W	S 17°W	S 13°W	7	56	55	57	5
Uttaradit	S 14°E	S 13°E	S 1°W	S 4°W	27	60	69	89	6
Nakhon Phanom	S 58°E	S 72°E	S 72°E	S 50°E	43	52	41	26	5
Ubon Thani	S 48°E	S 16°W	S 72°W	S 23°E	49	24	2	25	7
Sakon Nakhon	S 24°W	S 42°W	S 41°W	S 43°W	32	49	35	58	6
Phitsanulok	S 39°E	S 9°E	S 26°W	S 27°W	63	66	49	51	6
Mae Sot	S 4°E	S 17°W	S 52°W	S 63°W	26	45	58	81	6
Mukdahan	S 41°W	S 47°W	S 43°W	S 37°W	65	72	63	49	7
Phetchabun	S 45°W	S 45°W	S 45°W	S 45°W	14	56	79	56	4
Khon Kaen	S 42°W	S 41°W	S 42°W	S 40°W	39	91	84	86	6
Roi Et	S 20°W	S 35°W	S 38°W	S 29°W	77	80	79	75	6
Nakhon Sawan	S	S	S	S	100	100	100	100	8
Ubon Ratchathani	S 53°W	S 56°W	S 77°W	S 67°W	16	75	88	50	7
Nakhon Ratchasima	S 88°W	N 84°W	S 85°W	S 75°W	26	66	69	64	6
Surin	S 2°W	S 6°W	S	S 2°E	98	92	91	82	4
Lopburi	S 18°E	S 10°E	S 4°E	S 5°W	65	93	89	79	6
Saphaburi	S 29°W	S 37°W	S 34°W	S 40°W	87	82	75	77	5
Prachinburi	E	S 79°E	S 60°E	S 47°E	10	50	72	67	5
Kanchanaburi	S 79°W	S 81°W	S 76°W	S 80°W	33	66	81	73	6
Don Muang	S 2°E	S 35°W	S 47°W	S 38°W	43	52	67	75	5
Aranyaprathet	W	S 86°W	S 88°W	S 83°W	29	92	92	86	6
Chonburi	S 30°E	S 31°W	S 47°W	S 21°W	53	69	67	74	9
Sattahip	S 42°W	S 45°W	S 42°W	S 32°W	39	37	44	31	7
Chanthaburi	S 76°W	S 48°W	S 37°W	S 34°W	27	44	70	64	6
Hua Hin	S 58°W	S 53°W	S 32°E	S 25°W	31	16	43	47	5
Prachuap Khirikhan	S 60°W	S 76°W	S 37°W	S 49°W	79	87	66	74	6
Khlong Yai	N 8°E	N 58°E	N 63°W	N 18°W	46	31	59	31	6
Chumphon	S 11°W	S 56°W	S 57°W	S 65°W	33	59	66	62	7
Ranong	N 79°W	S 60°W	S 63°W	S 62°W	7	72	73	78	7
Ban Don	S 39°W	S 39°W	S 24°W	S 43°W	63	79	79	63	6
Nakhon Si Thammarat	S 42°W	S 55°W	S 60°W	S 51°W	30	52	53	42	6
Phuket	W	W	S 88°W	S 85°W	19	56	69	72	8
Kantang	Calm	S 53°W	S 54°W	S 50°W	-	16	56	56	7
Songkhla	S 45°W	S 58°W	S 56°W	S 76°W	23	74	35	27	10
Narathiwat	-	-	-	-	-	-	-	-	-

สถานี Station	ลมผิวพื้น Surface Winds														
	ทิศลม Wind Direction									กำลังลมตามมาตราโบฟอร์ต Wind Force in Beaufort Scale					
	ทำการตรวจเวลา ๐๗๐๐ Observation at 0700									ทำการตรวจเวลา ๐๗๐๐ Observation at 0700					
	Calm	N	NE	E	SE	S	SW	W	NW	1-3	4	5-6	7	8-9	> 9
Chiangrai	28	-	1	-	-	-	2	-	-	3	-	-	-	-	-
Mae Hongson	27	-	-	1	-	3	-	-	-	4	-	-	-	-	-
Chiangmai	28	-	1	-	-	1	1	-	-	3	-	-	-	-	-
Nan	30	-	-	-	-	1	-	-	-	1	-	-	-	-	-
Lampang	23	-	1	1	-	-	6	-	-	8	-	-	-	-	-
Phrae	4	-	-	-	2	10	3	12	-	27	-	-	-	-	-
Mae Sariang	25	2	-	-	-	3	1	-	-	6	-	-	-	-	-
Uttaradit	20	-	-	3	-	7	1	-	-	11	-	-	-	-	-
Nakhon Phanom	14	-	-	8	5	3	-	1	-	17	-	-	-		-
Udon Thani	10	2	-	5	8	6	-	-	-	21	-	-	-		-
Sakol Nakhon	20	-	-	-	-	5	6	-	-	11	-	-	-		-
Phitsanulok	5	-	2	1	15	7	-	-	1	26	-	-	-	-	
Mae Sot	20	-	-	2	1	5	3	-	-	10	1	-	-	-	-
Mukdahan	7	-	-	2	-	1	20	1	-	24	-	-	-	-	-
Phetchabun	27	-	-	-	-	-	4	-	-	4	-	-	-	-	-
Khon Kaen	17	-	-	1	-	1	11	1	-	14	-	-	-	-	-
Roi Et	2	-	-	-	6	5	18	-	-	28	1	-	-	-	-
Nakhon Sawan	-	-	-	-	-	31	-	-	-	31	-	-	-	-	-
Ubon Ratchathani	26	-	-	-	-	-	4	1	-	5	-	-	-	-	-
Nakhon Ratchasima	15	1	2	-	-	2	3	6	2	16	-	-	-	-	-
Surin	-	-	-	-	-	29	2	-	-	31	-	-	-		-
Lopburi	10	-	-	-	8	13	-	-	-	21	-	-	-	-	-
Suphanburi	1	-	-	-	1	9	19	1	-	30	-	-	-	-	-
Prachinburi	28	-	-	3	-	-	-	-	-	3	-	-	-	-	-
Kanchanaburi	18	-	-	1	-	-	3	9	-	13	-	-	-	-	-
Don Muang	5	1	1	3	4	10	3	4	-	25	1	-	-	-	-
Aranyaprathet	22	-	-	-	-	-	-	9	-	9	-	-	-	-	-
Chonburi	7	-	-	8	4	8	4	-	-	23	1	-	-	-	-
Sattahip	17	-	-	-	-	3	9	2	-	10	3	1	-	-	-
Chanthaburi	19	-	-	-	-	1	6	-	5	12	-	-	-	-	-
Hua Hin	18	-	-	-	1	1	7	2	2	13	-	-	-	-	-
Prachuap Khirikhan	5	-	-	-	-	-	17	9	-	26	-	-	-	-	-
Khlong Yai	11	9	7	-	-	1	-	2	1	20	-	-	-	-	-
Chumphon	17	1	-	-	1	8	3	1	-	14	-	-	-	-	-
Ranong	11	-	6	2	-	1	6	3	2	19	1	-	-	-	-
Ban Don	10	-	-	-	-	5	14	2	-	21	-	-	-	-	-
Nakhon Si Thammarat	15	-	-	-	-	5	6	4	1	14	1	1	-	-	-
Phuket	25	-	-	-	-	-	-	6	-	5	1	-	-	-	-
Kantang	31	-	-	-	-	-	-	-	-	-	-	-	-	-	-
Songkhla	24	-	-	-	-	1	5	1	-	7	-	-	-	-	-
Narathiwat	-	-	-	-	-	-	-	-	-	-	-	-	-	-	-

สถานี Station	ลมผิวพื้น Surface Winds														
	ทิศลม Wind Direction									กำลังลมตามมาตราโบฟอร์ท Wind Force in Beaufort Scale					
	ทำการตรวจเวลา ๑๐๐๐ Observation at 1000									ทำการตรวจเวลา ๑๐๐๐ Observation at 1000					
	Calm	N	NE	E	SE	S	SW	W	NW	1-3	4	5-6	7	8-9	>9
Chiangrai	20	1	-	-	1	5	4	-	-	11	-	-	-	-	-
Mae Hongson	18	-	-	1	2	10	-	-	-	13	-	-	-	-	-
Chiangmai	14	-	1	-	3	7	4	-	2	17	-	-	-	-	-
Nan	15	-	-	1	-	14	-	1	-	16	-	-	-	-	-
Lampang	-	7	1	1	-	4	18	-	-	31	-	-	-	-	-
Phrae	-	4	-	-	1	9	4	13	-	24	7	-	-	-	-
Mae Sariang	8	2	-	-	-	12	9	-	-	23	-	-	-	-	-
Uttaradit	6	-	1	2	4	16	1	1	-	25	-	-	-	-	-
Nakhon Phanom	1	1	2	12	8	3	-	4	-	30	-	-	-	-	-
Udon Thani	4	1	-	5	2	7	5	1	6	26	1	-	-	-	-
Sakol Nakhon	8	2	-	-	2	5	10	4	-	23	-	-	-	-	-
Phitsanulok	-	1	-	-	12	11	3	3	1	31	-	-	-	-	-
Mae Sot	5	-	-	5	2	7	6	6	-	26	-	-	-	-	-
Mukdahan	4	-	-	2	-	2	18	5	-	27	-	-	-	-	-
Phetchabun	14	-	-	-	-	-	17	-	-	17	-	-	-	-	-
Khon Kaen	2	-	-	-	1	1	27	-	-	29	-	-	-	-	-
Roi Et	1	-	-	2	2	1	25	-	-	30	-	-	-	-	-
Nakhon Sawan	-	-	-	-	-	31	-	-	-	30	1	-	-	-	-
Ubon Ratchathani	3	-	-	-	3	2	12	11	-	28	-	-	-	-	-
Nakohn Ratchasima	1	1	3	-	-	-	8	13	5	26	4	-	-	-	-
Surin	-	-	-	1	1	23	6	-	-	30	1	-	-	-	-
Lopburi	-	-	-	-	8	22	1	-	-	30	1	-	-	-	-
Suphanburi	-	-	-	1	1	8	16	5	-	31	-	-	-	-	-
Prachinburi	15	-	-	12	4	-	-	-	-	16	-	-	-	-	-
Kanchanaburi	6	-	1	-	1	-	4	19	-	25	-	-	-	-	-
Don Muang	2	-	-	2	5	7	3	12	-	29	-	-	-	-	-
Aranyaprathet	1	-	-	-	-	2	-	28	-	29	-	1	-	-	-
Chonburi	-	-	1	2	-	12	9	7	-	24	4	3	-	-	-
Sattahip	18	-	-	-	-	2	9	2	-	10	2	1	-	-	-
Chanthaburi	12	1	-	-	1	2	12	2	1	17	2	-	-	-	-
Hua Hin	13	-	1	3	1	2	5	2	4	17	1	-	-	-	-
Prachuap Khirikhan	-	2	-	-	-	-	15	14	-	30	1	-	-	-	-
Khlong Yai	13	4	2	1	-	-	1	9	1	15	3	-	-	-	-
Chumphon	3	1	-	-	1	9	3	13	1	25	2	1	-	-	-
Ranong	6	1	-	-	-	1	15	8	-	17	8	-	-	-	-
Ban Don	2	-	-	-	-	13	12	3	1	26	3	-	-	-	-
Nakhon Si Thammarat	-	3	-	1	1	8	8	6	4	28	1	2		-	-
Phuket	13	-	-	-	-	-	1	16	1	17	1	-	-	-	-
Kantang	25	-	-	-	-	1	3	2	-	6	-	-	-	-	-
Songkhla	4	-	1	-	-	2	15	9	-	25	2	-	-	-	-
Narathiwat	-	-	-	-	-	-	-	-	-	-	-	-	-	-	-

สถานี Station	ลมผิวพื้น Surface Winds														
	ทิศลม Wind Direction									กำลังลมตามมาตราโบฟอร์ต Wind Force in Beaufort Scale					
	ทำการตรวจเวลา ๑๓๐๐ Observation at 1300									ทำการตรวจเวลา ๑๓๐๐ Observation at 1300					
	Calm	N	NE	E	SE	S	SW	W	NW	1-3	4	5-6	7	8-9	> 9
Chiangrai	8	-	-	2	1	13	7	-		19	4	-	-	-	-
Mae Hongson	6	-	-	-	4	16	5	-	-	25	-	-	-	-	-
Chiangmai	9	-	2	-	5	9	6	-	-	22	-	-	-	-	-
Nan	21	-	-	1	-	9	-	-	-	10	-	-	-	-	-
Lampang	-	10	-	1	-	6	12	2	-	31	-	-	-	-	-
Phrae	-	-	-	1	2	14	3	10	1	18	12	1		-	-
Mae Sariang	4	1	2	-	1	13	8	1	1	26	1	-	-	-	-
Utaradit	2	-	2	1	2	18	5	-	1	26	3	-	-	-	-
Nakhon Phanom	1	1	3	10	8	2	-	5	1	29	1	-	-	-	-
Udon Thani	1	2	2	6	2	5	4	1	8	30	-	-	-	-	-
Sakol Nakhon	6	4	-	3	1	3	12	2	-	25	-	-	-	-	-
Phitsanulok	-	2	1	2	3	11	6	5	1	30	-	1	-	-	-
Mae Sot	2	-	-	3	2	2	11	11	-	23	6	-	-	-	-
Mukdahan	1	-	-	4	1	2	17	5	1	29	1	-	-	-	-
Phetchabun	7	-	-	-	-	-	24	-	-	24	-	-	-	-	-
Khon Kaen	3	-	-	1	1	-	26	-	-	28	-	-	-	-	-
Roi Et	-	-	-	2	2	1	25	-	1	30	1	-	-	-	-
Nakhon Sawan	-	-	-	-	-	31	-	-	-	31	-	-	-	-	-
Ubon Ratchathani	1	-	-	-	1	-	8	20	1	30	-	-	-	-	-
Nakhon Ratchasima	1	2	1	-	1	1	7	15	3	26	3	1	-	-	-
Surin	-	-	1	-	2	25	3	-	-	31	-	-	-	-	-
Lopburi	1	-	-	-	6	21	3	-	-	27	3	-	-	-	-
Suphanburi	-	-	-	1	1	10	13	5	1	30	1	-	-	-	-
Prachinburi	7	-	-	8	16	-	-	-	-	24	-	-	-	-	-
Kanchanaburi	3	-	-	-	1	-	7	20	-	27	1	-	-	-	-
Don Muang	1	-	-	-	3	9	4	14	-	30	-	-	-	-	-
Aranyaprathet		-	-	1	-	1	-	29	-	27	3	1	-	-	-
Chonburi	1	-	-	1	1	8	9	10	1	14	10	6	-	-	-
Sattahip	16	-	-	-	-	3	10	2	-	13	2	-	-	-	-
Chanthaburi	8	-	-	-	-	4	19	-	-	15	7	1	-	-	-
Hua Hin	2	-	-	12	5	1	9	2	-	24	5	-	-	-	-
Prachuap Khirikhan	-	-	1	1	4	5	13	7	-	22	8	1	-	-	-
Khlong Yai	7	5	1	-	-	1	13	4	-	21	2	1	-	-	-
Chumphon	-	1	-	1	-	9	6	13	1	26	3	2	-	-	-
Ranong	4	-	-	1	-	2	11	13	-	14	13	-	-	-	-
Ban Don	3	-	-	-	1	13	12	2	-	20	7	1	-	-	-
Nakhon Si Thammarat	1	2	2	-	-	5	12	3	5	19	6	5	-	-	-
Phuket	9	-	-	-	-	-	1	21	-	22	-	-	-	-	-
Pantang	11	-	-	-	-	4	8	8	-	10	5	5	-	-	-
Songkhla	4	-	4	3	-	2	10	8	-	26	-	1	-	-	-
Narathiwat	-	-	-	-	-	-	-	-	-	-	-	-	-	-	-

สถานี Station	ลมผิวพื้น Surface Winds														
	ทิศลม Wind Direction									กำลังลมตามมาตราโบฟอร์ต Wind Force in Beaufort Scale					
	ทำการตรวจเวลา ๑๖๐๐ Observation at 1600									ทำการตรวจเวลา ๑๖๐๐ Observation at 1600					
	Calm	N	NE	E	SE	S	SW	W	NW	1-3	4	5-6	7	8-9	>9
Chiangrai	9	-	-	-	-	14	8	-	-	20	2	-	-	-	-
Mae Hongson	5	2	-	2	3	16	3	-	-	26	-	-	-	-	-
Chiangmai	13	-	-	1	2	10	5	-	-	16	2	-	-	-	-
Nan	21	-	-	-	-	10	-	-	-	10	-	-	-	-	-
Lampang	1	7	-	1	1	5	16	-	-	30	-	-	-	-	-
Phrae	-	1	-	-	2	11	4	11	2	16	14	1	-	-	-
Mae Sariang	5	2	-	-	3	13	6	2	-	25	1	-	-	-	-
Uttaradit	3	-	-	-	1	23	4	-	-	26	1	1	-	-	-
Nakhon Phanom	6	1	3	5	7	3	-	6	-	24	1	-	-	-	-
Udon Thani	3	2	3	3	5	7	4	1	3	26	2	-	-	-	-
Sakol Nakhon	10	-	-	1	2	3	12	3	-	21	-	-	-	-	-
Phitsanulok	2	-	-	1	4	10	6	4	4	27	2	-	-	-	-
Mae Sot	1	-	-	1	-	3	11	15	-	26	4	-	-	-	-
Mukdahan	3	-	1	3	4	-	15	4	1	28	-	-	-	-	-
Phetchabun	12	-	1	-	-	-	18	-	-	18	1	-	-	-	-
Khon Kaen	1	-	-	-	3	1	24	2	-	29	1	-	-	-	-
Roi Et	-	-	-	2	5	-	24	-	-	31	-	-	-	-	-
Nakhon Sawan	-	-	-	-	-	31	-	-	-	30	1	-	-	-	-
Ubon Ratchathani	9	-	-	-	3	-	8	9	2	22	-	-	-	-	-
Nakhon Ratchasima	2	1	1	-	1	2	9	13	2	27	2	-	-	-	-
Surin	-	1	-	1	3	23	2	-	1	31	-	-	-	-	-
Lopburi	3	-	-	-	5	16	6	1	-	23	5	-	-	-	-
Suphanburi	-	-	-	-	1	10	13	5	2	28	3	-	-	-	-
Prachinburi	10	-	-	1	20	-	-	-	-	21	-	-	-	-	-
Kanchanaburi	6	-	-	-	1	-	4	20	-	22	2	1	-	-	-
Don Muang	-	-	-	-	2	12	6	11	-	29	2	-	-	-	-
Aranyaprathet	1	-	-	1	-	2	1	26	-	27	-	3	-	-	-
Chonburi	2	-	-	1	3	10	13	2	-	17	5	7	-	-	-
Sattahip	20	-	-	-	1	3	6	1	-	9	2	-	-	-	-
Chanthaburi	9	-	1	-	-	5	16	-	-	19	3	-	-	-	-
Hua Hin	5	-	-	3	5	2	11	5	-	22	4	-	-	-	-
Prachuap Khirikhan	-	-	-	-	4	3	13	11	-	19	11	1	-	-	-
Khlong Yai	14	5	5	-	-	-	1	4	2	17	-	-	-	-	-
Chumphon	1	-	2	1	-	5	8	12	2	23	5	2	-	-	-
Ranong	2	-	-	1	-	2	14	11	1	14	15	-	-	-	-
Ban Don	4	1	1	-	-	7	13	4	1	22	3	2	-	-	-
Nakhon Si Thammarat	2	2	1	3	1	2	16	-	4	22	5	2	-	-	-
Phuket	8	-	-	-	-	-	3	20	-	22	1	-	-	-	-
Kantang	11	-	-	-	-	4	10	6	-	16	4	-	-	-	-
Songkhla	2	1	6	3	-	-	12	5	2	20	4	5	-	-	-
Narathiwat	-	-	-	-	-	-	-	-	-	-	-	-	-	-	-

สถานี Station	จำนวนเมฆ Cloud Amount 0-8		ทรรศนะวิสัย Visibility 0-9		จำนวนฝนตก มม. Rainfall in mm.				จำนวนน้ำระเหย มม. Evaporation (piché) mm.		
	เวลา 0700	เวลา 1300	เวลา 0700	เวลา 1300	วันมีฝน Rainy day	จำนวนฝนตก Total Amount	มากที่สุดในวันหนึ่ง Heaviest in 24 hours จำนวน Amount	วันที่ Date	รวมทั้งเดือน Total for Month	มากที่สุดในวัน Greatest in one day	วันที่ Date
Chiangrai	6.8	6.6	6.2	6.6	13	324.5	62.6	29	-	-	-
Mae Hongson	7.6	6.5	6.6	6.4	17	176.7	43.6	10	66.2	5.6	30
Chiangmai	6.6	6.7	7.6	7.9	21	200.3	49.6	22	84.4	4.5	13
Nan	7.5	6.5	5.8	6.7	14	100.9	18.4	3	-	-	-
Lampang	5.5	5.6	6.9	7.5	18	180.4	30.2	21	174.4	8.0	12
Phrae	6.7	6.2	6.4	6.7	16	61.1	16.8	4	-	-	-
Mae Sariang	7.4	7.0	5.8	7.0	23	215.9	32.2	4	81.3	5.9	15
Uttaradit	6.7	5.8	7.5	7.7	15	161.6	33.1	28	71.2	3.6	11,19
Nakhon Phanom	6.8	6.9	5.4	5.6	17	317.2	64.8	5	-	-	-
Udon Thani	6.3	6.3	6.2	6.6	20	162.7	34.3	24	85.8	4.8	10
Sakol Nakhon	5.5	6.9	6.3	6.7	14	269.7	58.1	16	-	-	-
Phitsanulok	6.5	6.7	6.4	6.7	18	139.3	22.8	6	73.3	3.9	11,19
Mae sot	6.6	6.2	6.3	6.5	27	350.3	57.5	4	57.4	3.8	22
Mukdahan	5.0	6.5	6.9	7.3	16	142.9	35.1	7	-	-	-
Phetchabun	6.8	6.5	7.0	7.0	17	179.3	46.6	28	-	-	-
Khon Kaen	6.3	6.0	6.0	6.7	19	144.7	22.3	29	-	-	-
Roi Et	5.7	6.0	6.9	6.9	17	229.1	36.5	4	-	-	-
Nakhon Sawan	7.4	6.9	6.9	7.0	18	185.9	42.2	7	89.0	5.2	1
Ubon Ratchathani	5.5	5.9	6.6	6.9	18	148.6	38.0	5	-	-	-
Nakhon Ratchasima	6.2	6.4	7.0	7.3	20	198.9	56.1	16	111.3	6.4	1
Surin	6.5	6.5	6.3	6.6	19	193.8	37.6	30	-	-	-
Lopburi	6.1	5.9	6.2	6.9	17	180.0	62.9	7	-	-	-
Suphanburi	6.2	6.0	5.9	7.0	21	157.3	37.9	26	-	-	-
Prachinburi	7.7	7.3	5.8	6.6	18	205.8	34.2	6	-	-	-
Kanchanaburi	6.3	6.3	6.5	7.2	17	200.4	43.7	29	-	-	
Don Muang	7.0	6.4	6.6	7.3	18	263.8	50.9	24	-		-
Aranyaprathet	5.6	5.6	7.3	7.8	20	365.8	119.9	27	114.5	7.3	19
Chonburi	6.9	6.6	6.2	7.4	23	260.9	47.1	30	-	-	-
Sattahip	6.6	6.4	6.5	6.7	19	149.1	79.6	22	125.6	6.4	18
Chanthaburi	7.3	7.3	5.6	6.1	29	809.4	101.0	5	51.7	3.9	2
Hua Hin	6.6	7.0	7.0	7.0	16	102.4	26.6	16	-	-	-
Prachuap Khirikhan	6.9	6.8	6.5	6.7	22	43.7	8.1	13	-	-	-
Khlong Yai	7.3	7.2	5.9	6.5	30	910.9	149.6	27	-	-	-
Chumphon	6.7	6.9	4.6	6.0	21	286.9	42.7	24	-	-	-
Ranong	8.0	7.7	4.7	6.3	26	876.4	190.9	28	-	-	-
Ban Don	6.8	6.9	6.5	6.9	13	127.3	22.8	28	81.6	4.7	3
Nakhon Si Thammarat	5.6	5.7	6.3	6.7	17	88.4	24.7	7	-	-	-
Phuket	6.9	6.9	6.1	6.6	24	453.3	61.0	17	-	-	-
Kantang	6.5	7.1	4.5	6.2	19	462.6	178.1	21	-	-	-
Songkhla	7.0	6.6	7.7	7.8	15	140.2	30.8	14	-	-	-
Narathiwat	-	-	-	-	-	-	-	-	-	-	-

สถานี Station	จำนวนวันที่มี Number of days with						
	○	◑	◐	●	⌓	≡	=
Chiangrai	0	1	22	8	0	0	0
Mae Hongson	0	0	18	13	10	1	0
Chiangmai	0	0	21	10	8	0	0
Nan	0	0	19	12	0	0	0
Lampang	0	3	25	3	13	1	0
Phrae	0	3	20	8	8	1	6
Mae Sariang	0	0	21	10	3	0	0
Uttaradit	0	6	16	9	15	1	0
Nakhon Phanom	0	0	21	10	24	0	0
Udon Thani	0	6	18	7	18	0	1
Sakol Nakhon	0	1	23	7	16	0	0
Phitsanulok	0	1	14	16	31	0	4
Mae Sot	0	2	18	11	0	3	3
Mukdahan	0	2	21	8	14	1	0
Phetchabun	0	0	15	16	27	0	0
Khon Kaen	0	2	22	7	0	0	0
Roi Et	0	7	18	6	0	0	0
Nakhon Sawan	0	0	18	13	2	0	0
Ubon Ratchathani	0	3	25	3	8	0	1
Nakhon Ratchasima	0	1	20	10	11	1	0
Surin	0	0	19	12	26	0	0
Lopburi	0	3	17	11	8	0	1
Suphanburi	0	2	18	11	9	0	10
Prachinburi	0	0	14	17	21	0	0
Kanchanaburi	0	1	17	13	21	0	4
Don Muang	0	0	20	11	29	0	16
Aranyaprathet	0	1	23	7	5	2	2
Chonburi	0	0	19	12	19	2	2
Sattahip	0	2	18	11	0	0	3
Chanthaburi	0	0	12	19	22	0	0
Hua Hin	0	0	17	14	20	0	0
Prachuap Khirikhan	0	1	18	12	23	0	2
Khlong Yai	0	0	12	19	2	13	0
Chumphon	0	1	19	11	24	1	23
Ranong	0	0	4	27	22	0	31
Ban Don	0	0	18	13	10	4	8
Nakhon Si Thammarat	0	3	21	7	20	1	15
Phuket	0	0	22	9	14	0	7
Kantang	0	0	24	7	0	12	9
Songkhla	0	0	24	7	28	1	3
Narathiwat	-	-	-	-	-	-	-

สถานี Station	จำนวนวันที่มี Number of days with					
	∞	△	↘	(↯)	↯	⋁
Chiangrai	0	0	17	5	3	0
Mae Hongson	0	0	9	6	1	0
Chiangmai	0	0	14	13	8	0
Nan	0	0	1	9	7	0
Lampang	0	0	6	1	3	0
Phrae	0	0	12	6	3	0
Mae Sariang	0	0	3	4	1	0
Uttaradit	0	0	31	4	4	0
Nakhon Phanom	0	0	22	8	22	0
Udon Thani	0	0	25	10	8	0
Sakol Nakhon	0	0	26	12	10	0
Phitsanulok	0	0	26	20	15	1
Mae Sot	0	0	14	2	2	0
Mukdahan	0	0	21	9	10	0
Phetchabun	0	0	31	0	11	0
Khon Kaen	0	0	24	1	26	0
Roi Et	0	0	19	5	11	0
Nakhon Sawan	0	0	23	11	8	0
Ubon Ratchathani	0	0	25	9	4	1
Nakhon Ratchasima	0	0	16	10	11	0
Surin	0	0	28	7	21	0
Lopburi	1	0	9	5	10	0
Suphanburi	1	0	18	10	14	0
Prachinburi	0	0	17	7	0	0
Kanchanaburi	0	0	4	9	2	0
Don Muang	3	0	19	10	8	0
Aranyaprathet	0	0	9	5	5	0
Chonburi	1	0	24	20	4	0
Pattahip	2	0	18	5	5	0
Chanthaburi	0	0	16	9	2[illegible]	0
Hua Hin	2	0	9	10	10	0
Prachuap Khirikhan	2	0	15	12	5	0
Khlong Yai	0	0	12	9	18	0
Chumphon	0	0	13	1	10	0
Ranong	0	0	13	2	0	0
Pan Don	0	0	18	19	13	0
Nakhon Si Thammarat	11	0	27	12	6	0
Phuket	0	0	0	0	5	0
Trang	2	0	9	4	3	0
Songkhla	1	0	23	16	10	0
Narathiwat	-	-	-	-	-	0

รายงานฝนตกของบางสถานี ประจำเดือน กรกฎาคม ๒๔๙๖
ซึ่งได้รับความเอื้อเฟื้อจากกรมเกษตรส่งมาให้

Rainfall Report of some selected stations for month of July 1953
Supplied through the courtesy of Dept. of Agriculture.

สถานีตรวจน้ำฝน Rainfall Station		จำนวนฝนตก Amount			ต่างจากปรกติ Departure mm.
		วันฝนตก Rainy day	2496 1953	2495 1952	
ภาคเหนือ Northern Part					
1. Chiangrai	*	13	324.5	330.7	+ 7.8
2. Mae Hongson	*	17	176.7	242.1	− 115.3
3. Mae Sariang	*	23	215.9	113.6	+ 1.2
4. Chiangmai	*	21	200.3	256.3	+ 2.4
5. Nan	*	14	100.9	337.4	− 120.0
6. Lampoon		...	...	156.7	-
7. Lampang	*	18	180.4	88.1	+ 47.9
8. Phrae	*	16	61.1	174.3	− 128.4
9. Uttaradit	*	15	161.6	217.7	− 86.3
ภาคอีสาน Northeastern Part					
1. Nong Khai		7	148.7	350.5	− 85.0
2. Udon Thani	*	20	162.7	189.2	− 34.7
3. Sakol Nakhon	*	14	269.7	215.7	− 168.2
4. Khon Kaen	*	19	144.7	123.2	− 26.3
5. Maha Sarakham		7	188.5	83.5	+ 40.4
6. Roi Et	*	17	229.1	117.2	+ 20.1
7. Mukdahan	*	16	142.9	289.7	− 100.3
8. Chaiyaphum		4	211.7	41.2	+ 79.0
9. Ubon Ratchathani	*	18	148.6	239.1	− 115.9
10. Sisaket		8	235.9	269.4	− 35.6
11. Buriram		10	254.4	80.1	+ 114.8
12. Nakhon Phanom	*	17	317.2	390.4	− 219.3
13. Surin	*	19	193.8	134.7	+ 7.2
14. Nakhon Ratchasima	*	20	198.9	75.6	+ 84.6
ภาคกลาง Central Part					
1. Sukho Thai		11	156.3	91.6	+ 7.3
2. Tak		10	272.9	...	+ 180.9
3. Mae Sot	*	27	350.3	360.7	− 38.0
4. Phitsanulok	*	18	139.3	139.7	− 67.1
5. Kamphaeng Phet		3	66.0	48.0	− 56.3
6. Phichit		13	210.7	167.7	− 4.8
7. Nakhon Sawan	*	18	185.9	90.0	+ 41.5
8. Loei		...	...	80.7	-

รายงานฝนตกของบางสถานี ประจำเดือน กรกฎาคม ๒๔๙๖
ซึ่งได้รับความเอื้อเฟื้อจากกรมเกษตรส่งมาให้

Rainfall Report of some selected stations for month of July 1953
Supplied through the courtesy of Dept. of Agriculture.

สถานีตรวจน้ำฝน Rainfall Station	จำนวนฝนตก Amount			ต่างจากปรกติ Departure mm.
	วันฝนตก Rainy day	2496 1953	2495 1952	
Phetchabun *	17	179.3	163.6	− 34.7
Uthai Thani	17	182.7	120.4	+ 49.6
Chainat	12	88.1	72.7	− 52.2
Singburi	7	77.2	105.9	− 93.9
Lopburi *	17	180.0	133.3	+ 18.6
Ang Thong	16	229.8	163.5	+ 52.1
Saraburi	6	139.1	278.9	− 94.0
Suphanburi *	21	157.3	103.7	+ 29.4
Ayutthaya	16	178.9	220.3	− 2.2
Nakhon Nayok	12	361.0	374.0	− 48.7
Pathum Thani	8	175.6	235.4	− 7.5
Kanchanaburi *	17	200.4	61.8	+ 89.7
Nonthaburi	12	201.4	173.2	+ 46.4
Nakhon Pathom	8	185.6	17.8	+ 35.5
Don Muang *	18	263.8	216.0	+ 89.6
Thonburi	17	299.4	251.2	+ 168.3
Bangkok *	18	351.7	179.0	+ 190.4
Samut Prakan	16	300.3	137.6	+ 76.5
Samut Sakhon	8	197.4	85.1	− 46.6
Samut Songkhram	11	78.1	40.0	− 39.4
ภาคบูรพา Eastern Part				
Prachinburi *	18	205.8	215.0	− 197.1
Aranyaprathet *	20	365.3	221.1	− 144.1
Chachoengsao	6	292.5	233.0	+ [illegible]
Chonburi *	23	260.9	121.9	+ 81.1
Sattahip *	19	149.1	31.0	+ 81.6
Rayong	10	300.2	106.9	+ 158.2
Chanthaburi *	29	809.4	475.4	+ 232.3
Trat	19	667.0	855.4	+ 46.3
ภาคใต้ Southern Part				
Ratburi	14	293.5	81.0	+ 166.7
Phetburi	15	136.9	61.5	+ 10.9
Hua Hin *	16	102.4	61.3	+ 32.2
Prachuap Khirikhan *	22	43.7	63.2	− 60.7
Chumphon *	21	286.9	100.0	+ 96.6
Ranong *	26	876.4	611.2	− 3.7

รายงานฝนตกของบางสถานี ประจำเดือน กรกฎาคม ๒๔๙๖
ซึ่งได้รับความเอื้อเฟื้อจากกรมเกษตรส่งมาให้

Rainfall Report of some selected stations for month of July 1953.
Supplied through the courtesy of Dept. of Agriculture.

สถานีตรวจน้ำฝน Rainfall Station		จำนวนฝนตก Amount			ต่างจากปรกติ Departure mm.
		วันฝนตก Rainy day	2496 1953	2495 1952	
7. Bandon	*	13	127.3	59.6	+ 5.6
8. Surat Thani		...	...	...	-
9. Phangnga		17	189.4	105.1	− 294.8
10. Nakhon Si Thammarat	*	17	88.4	43.2	− 2.4
11. Krabi		14	342.8	55.6	+ 110.5
12 Phuket	*	24	453.3	165.5	+ 196.7
13. Phatthalung		7	171.4	84.2	+ 81.9
14. Trang		10	370.9	34.4	+ 145.7
15. Songkhla	*	15	140.2	109.8	+ 60.6
16. Pattani		4	67.7	-	+ 14.6
17. Satun		6	240.1	198.9	+ 54.3
18. Yala		11	388.7	77.0	+ 270.7
19. Narathiwat	*	...	...	51.0	-

* ผลการตรวจของสถานีตรวจอากาศ กรมอุตุนิยมวิทยา
Data from Meteorological Department

— ไม่มีฝนตก No Rainfall

... ไม่ได้รับรายงาน No Report

× × ไม่มีเครื่องวัดฝน No Raingauge

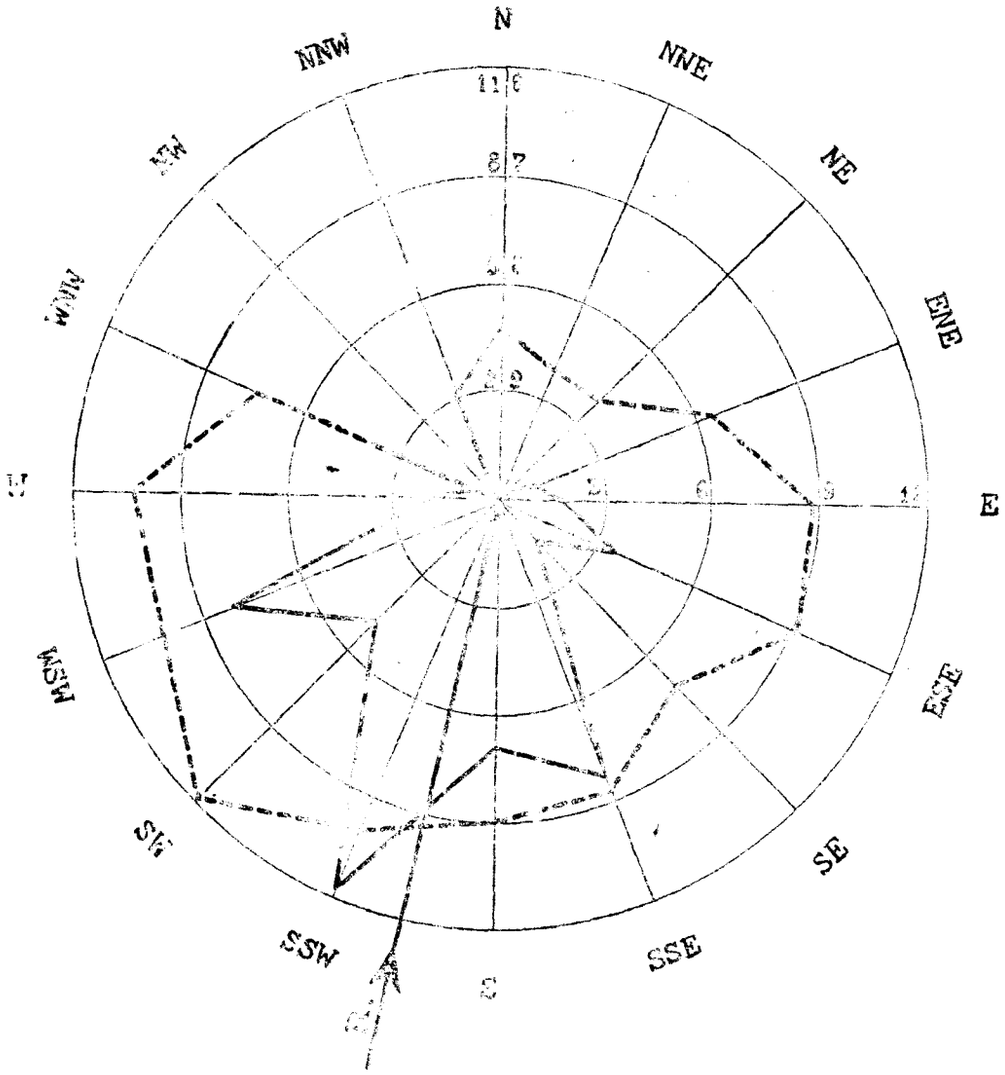

ผลสรุปการตรวจลมรายชั่วโมงของสถานีกลางกรุงเทพ ฯ

Wind-Rose of Bangkok

เดือน กรกฎาคม ๒๔๙๖ ทิศร่วม (Resultant Direction) S 12° 43' W July 1953

ทิศ Direction		N	NNE	NE	ENE	E	ESE	SE	SSE	S	SSW	SW	WSW	W	WNW	NW	NNW	Calm
ความถี่	ชม. Hrs.	1	2	2	10	17	35	15	80	67	115	47	79	19	6	-	1	248
Frequency	%	0.1	0.3	0.3	1.3	2.3	4.7	2.0	10.8	9.0	15.5	6.3	10.6	2.6	0.8	-	0.1	33.3
ความเร็วรวม stance Travelled	กม. Km.	4.8	8.0	8.0	65.1	151.0	323.4	108.2	693.1	602.7	1146.2	561.5	802.7	197.7	44.8	-	3.2	-
ความเร็วเฉลี่ย Mean Velocity	กม./ชม. Km/hr.	4.8	4.0	4.0	6.5	8.9	9.2	7.2	8.7	9.0	10.0	11.9	10.2	10.4	7.5	-	3.2	-

——— เส้นความถี่ของลมในทิศต่าง ๆ เป็นจำนวนชั่วโมง

- - - - - ความเร็วลมเฉลี่ยเป็น กม./ชม. ในทิศต่าง ๆ

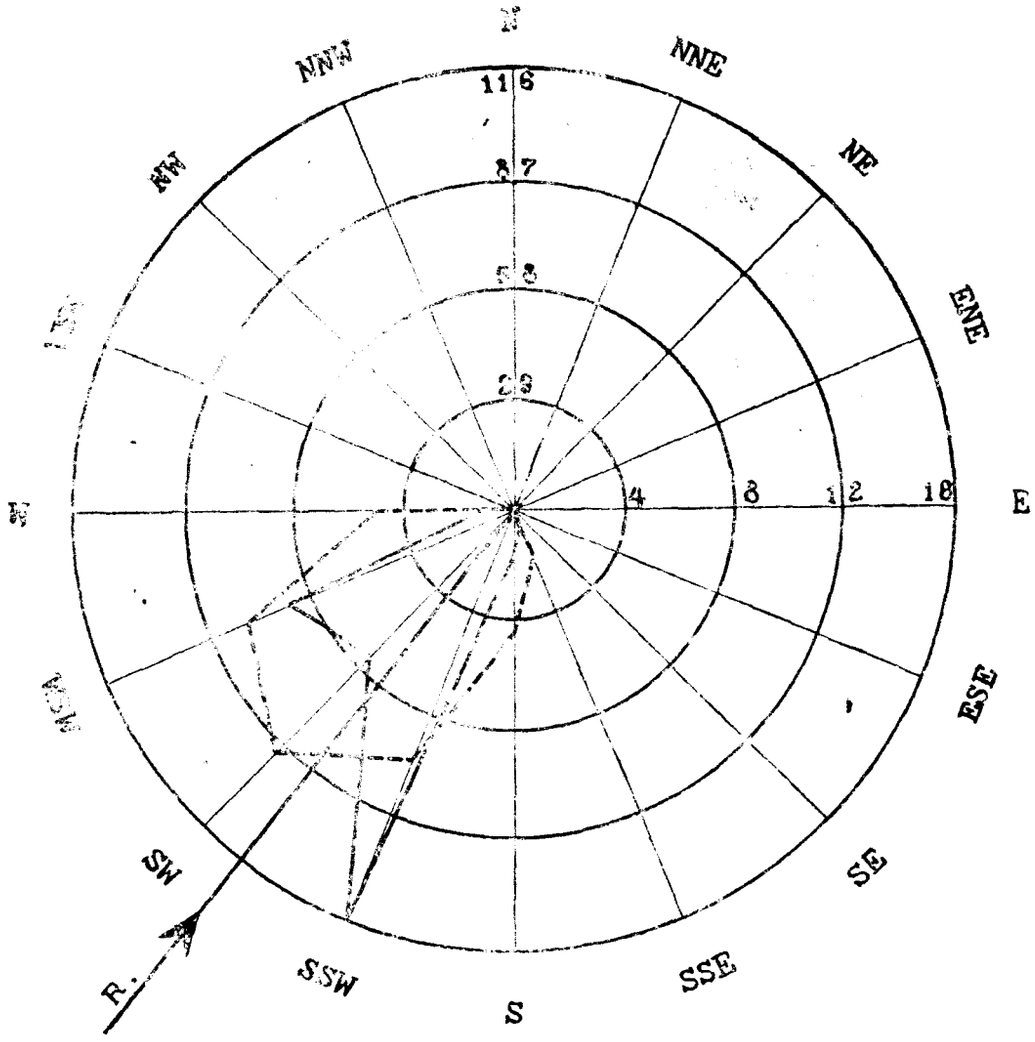

ผลสรุปการตรวจลมรายชั่วโมงของสถานี สัตหีบ

Wind-Rose of Sattahip

เดือน กรกฎาคม ๒๔๙๖ ทิศร่วม (Resultant Direction) S 38° 16′ W July 1953

ทิศ Direction		N	NNE	NE	ENE	E	ESE	SE	SSE	S	SSW	SW	WSW	W	WNW	NW	NNW	Calm
ความถี่	ชม. Hrs.	-	-	-	-	-	-	-	5	12	116	54	64	7	-	-	-	486
Frequency	%	-	-	-	-	-	-	-	0.7	1.6	15.6	7.3	8.6	0.9	-	-	-	65.3
ความเร็วรวม Distance Travelled	กม. Km.	-	-	-	-	-	-	-	9.6	54.4	1140.8	664.0	668.8	35.2	-	-	-	-
ความเร็วเฉลี่ย Mean Velocity	กม. Kn/hr.	-	-	-	-	-	-	-	1.9	4.5	9.8	12.3	10.5	5.0	-	-	-	-

———— เส้นความถี่ของลมในทิศต่าง ๆ เป็นจำนวนชั่วโมง

- - - - - - - - ความเร็วลมเฉลี่ยเป็น กม./ชม. ในทิศต่าง ๆ

List of Coastal Meteorological Stations with their Geographical Positions

สถานี Station	ตำบลที่ของสถานี Geographical Positions แลต. น. Lat. N.			ลอง. อ. Long. E			สูงเป็นเมตร Altitude in m.	หมายเหตุ Remarks
สันดอน San Don	13°	26'	31"	100°	36'	16"	19.0	
เกาะจวง Ko Chuang	12°	30'	56"	100°	57'	33"	150.0	
เกาะไผ่ Ko Phai	12°	55'	51"	100°	40'	25"	144.0	
แหลมสิงห์ Laem Sing	12°	28'	07"	102°	03'	43"	82.4	
เกาะปราบ Ko Prap	09°	13'	20"	99°	15'	25"	78.0	
หินสัมปะยื่อ Hin Sumpayue	13°	11'	55"	100°	48'	07"	11.3	
แหลมตาชี Laem Ta Chi	06°	57'	00"	101°	17'	36"	29.4	
เกาะตะเภาน้อย Ko Tapao Noi	07°	49'	49"	98°	25'	37"	55.0	
ระยอง Rayong	12°	39'	37"	101°	16'	26"	18.5	
แหลมงอบ Laem Ngop	12°	10'	10"	102°	23'	46"	11.0	
หลังสวน Lang Suan	09°	56'	32"	99°	09'	45"	14.0	

Summary of Meteorological Observations for Coastal Stations for month of July 1953

สถานี Station	จำนวนเมฆ Cloud Amount	ลมผิวพื้น Surface Wind								
		ทิศร่วม R.S. ๐๗๐๐	ความแน่ทิศ S.D. % ๐๗๐๐	ทิศร่วม R.S. ๑๓๐๐	ความแน่ทิศ S.D. % ๑๓๐๐	ทิศร่วม R.S. ๑๕๐๐	ความแน่ทิศ S.D % ๑๕๐๐	ทิศลมที่พัดมากที่สุด Dominating Wind	กำลังลมเฉลี่ย Average force Bf. Scale	กำลังลมแรงที่สุด Maximum Force of Wind
สันดอน San Don				No data						
เกาะจวง Ko Chuang	6.3	S78°W	94	S74°W	85	S68°W	78	W	3.1	6
เกาะไผ่ Ko Phai	5.4	S23°W	82	S29°W	82	S17°W	79	SW	2.4	7
แหลมสิงห์ Laem Sing	7.3	S30°W	63	S03°W	16	N76°W	41	W	2.7	6
เกาะปราบ Ko Prap	4.9	S	100	S18°W	65	S07°W	79	S	1.9	7
หินสัมปะยือ Hin Sumpayue				No data						
แหลมตาชี Laem Ta Chi	6.5	S38°W	96	N28°W	56	S63°W	15	SW	3.0	9
เกาะตะเภาน้อย Ko Tapao Noi	5.8	N77°W	71	S74°W	61	S86°W	86	W	1.8	6
ระยอง Rayong	6.7	S31°W	19	S38°W	91	S41°W	74	SW	2.5	7
แหลมงอบ Laem Ngop	6.7	N61°E	41	S15°E	51	S36°E	28	SE	2.8	8
หลังสวน Lang Suan	4.9	S	97	S02°E	79	S11°W	84	S	1.0	2

บัญชีแสดงรายการที่ตั้งสถานีตรวจอากาศ

List of Meteorological Stations with their Geographical Positions.

สถานี Station	ตำบลที่ตั้งสถานี Geographical Positions				
	แลต. Lat. °	น. N. '	ลอง. Long. °	อ. E. '	สูงเป็นเมตร Alt. in m.
Chiangrai	19	55	99	50	416
Mae Hongson	19	18	97	50	271.
Chiangmai	18	47	98	59	314
Nan	18	47	100	47	201
Lampang	18	15	99	30	243
Phrae	18	10	99	50	157
Mae Sariang	18	10	97	50	314
Uttaradit	17	37	100	08	63
Nakhon Phanom	17	30	104	20	140
Udon Thani	17	26	102	46	178
Sakol Nakhon	17	10	104	09	160
Phitsanulok	16	50	100	16	50
Mae Sot	16	40	98	33	210
Mukdahan	16	33	104	44	138
Phetchabun	16	25	101	08	114
Khon Kaen	16	20	102	51	157
Roi Et	16	03	103	41	140
Nakhon Sawan	15	48	100	10	28
Ubon Ratchathani	15	15	104	53	123
Nakhon Ratchasima	14	58	102	07	181
Surin	14	53	103	29	145
Lopburi	14	48	100	37	13
Suphanburi	14	30	99	50	7
Prachinburi	14	10	101	10	7
Kanchanaburi	14	01	99	32	28
Don Muang	13	55	100	36	10
Aranyaprathet	13	42	102	35	44
Chonburi	13	22	100	59	6
Sattahip	12	39	100	53	55
Chanthaburi	12	37	102	07	5
Hua Hin	12	34	100	48	3
Prachuap Khirikhan	11	48	99	48	5
Klong Yai	11	47	102	53	4
Chumphon	10	27	99	15	3
Ranong	09	58	98	38	35
Ban Don	09	08	99	18	3
Nakhon Si Thammarat	08	25	99	58	5
Phuket	07	58	98	24	3
Kantang	07	24	99	31	3
Songkhla	07	11	100	37	4
Narathiwat	06	26	101	50	4

สถานี Station	จำนวนวันที่มี Number of days with									หมายเหตุ Remarks
	ทะเลราบ Calm Sea	ทะเลเรียบ Smooth Sea	คลื่นเล็กน้อย Slight Sea	คลื่นปานกลาง Moderate Sea	คลื่นจัด Rough Sea	คลื่นจัดมาก Very Rough Sea	คลื่นใหญ่ High Sea	คลื่นใหญ่มาก Very high Sea	คลื่นใต้น้ำ Swell	
สันดอน San Don					No date					
เกาะจวง Ko Chuang	-	15	8	5	3		-	-	28	
เกาะไผ่ Ko Phai	3	24	4	-	-	-	-	-	16	
แหลมสิงห์ Laem Sing	-	6	24	1	-	-	-	-	31	
เกาะปราบ Ko Prap	-	11	12	6	2	-	-	-	2	
หินสัมปะยื่อ Hin Sumpayue					No data					
แหลมตาชี Laem Ta Chi	-	27	4	-	--	-	-	--	8	
เกาะตะเภาน้อย Ko Tapao Noi	1	26	2	2	--	-		--	30	
ระยอง Rayong	-	-	4	12	7	8	-	--	31	
แหลมงอบ Laem Ngop	-	21	9	1	--	-	-	--	31	
หลังสวน Lang Suan	19	12	-	-	--	-	-	--	-	

กรมอุตุนิยมวิทยา แห่งราชนาวี

METEOROLOGICAL DEPARTMENT
ROYAL THAI NAVY

พลเรือโท จรูญ วิชยาภัย บุนนาค
เจ้ากรม
Vice Admiral Charoon Vichayapai Bunnag R.T.N.,
Director

รายงานอุตุนิยมวิทยาประจำเดือน

ปีที่ ๑๘ ฉบับที่ ๘

สิงหาคม ๒๔๙๖

รวบรวมขึ้นตามคำสั่งผู้บัญชาการทหารเรือ

MONTHLY METEOROLOGICAL BULLETIN

Vol. 18 Part 8

August 1953

Prepared by order of the Commander in Chief of the Royal Thai Navy
Bangkok, Thailand

พิมพ์ที่โรงพิมพ์กรมอุทกศาสตร์

กรมอุตุนิยมวิทยา แห่งราชนาวี

METEOROLOGICAL DEPARTMENT
ROYAL THAI NAVY

พลเรือโท จรูญ วิชยาภัย บุนนาค
เจ้ากรม
Vice Admiral Charoon Vichayapai Bunnag R.T.N.,
Director

รายงานอุตุนิยมวิทยาประจำเดือน

ปีที่ ๑๘ ฉบับที่ ๘

สิงหาคม ๒๔๙๖

รวบรวมขึ้นตามคำสั่งผู้บัญชาการทหารเรือ

MONTHLY METEOROLOGICAL BULLETIN

Vol. 18 Part 8

August 1953

Prepared by order of the Commander in Chief of the Royal Thai Navy
Bangkok, Thailand

พิมพ์ที่โรงพิมพ์กรมอุทกศาสตร์

สารบาญ
INDEX

หน้า

Page

คำนำ Introduction ... ก A

บัญชีแสดงรายการที่ตั้งสถานีตรวจอากาศ List of Meteorological Stations with their Geographical Positions ... 1

สรุปอากาศ A Summary ... 2

รายงานผลการตรวจรายชั่วโมงประจำเดือนของสถานีกลางกรุงเทพ ฯ สำหรับ

Hourly values for Central Stations, Bangkok of

ความกดอากาศ Pressure

อุณหภูมิ Temperature

ความชื้นสัมพัทธ์ Relative Humidity

ลม Surface Winds

ฝน Rainfall ... 4

รายงานผลการตรวจเฉพาะเวลา 0700 1000 1300 1600

Observations at fixed hours of

ทรรศนวิสัย Visibility

จำนวนเมฆ Amount of Clouds

ชนิดของเมฆ Form of Clouds ... 10

รายงานค่าเฉลี่ยประจำวันและประจำเดือนของผลการตรวจอุตุนิยมต่าง ๆ และสรุป

ผลการตรวจประจำเดือนของสถานีกลางกรุงเทพ ฯ

Daily and Monthly values of Meteorological Elements and Monthly

Summary of Central Stations, Bangkok ... 12

สรุปผลการตรวจอุตุนิยมประจำเดือนของบางสถานี Summary of Observations of some selected Stations ... 14

รายงานฝนประจำเดือน Monthly Rainfall report ... 26

สรุปผลการตรวจลมประจำเดือนของสถานีกลางกรุงเทพ ฯ

Wind-rose of Central Station, Bangkok ... 29

สรุปผลการตรวจลมประจำเดือนของสถานีสัตหีบ

Wind-rose of Sattahip ... 30

สรุปผลการตรวจอุตุนิยมวิทยาของสถานีชายทะเล

Summary of Meteorological Observations for Coastal Stations ... 31

คำนำ

PREFACE

๑. สถานีตรวจอากาศกลางกรุงเทพฯ แห่งกองสถานีตรวจอากาศ กรมอุตุนิยมวิทยา ตั้งอยู่ที่ถนนสุขุมวิทย์ จังหวัดพระนคร ในแลต. ๑๓° ๔๔' น. ลอง. ๑๐๐° ๓๐' อ. สูงของบาโรเมตรจากระดับทะเล ๑๖.๓๗ เมตร เวลาที่ใช้ในการตรวจอุตุนิยมวิทยาใช้เวลากรุงเทพฯ และมีการตรวจอุตุนิยมวิทยาทุกชั่วโมง สำหรับสถานีอื่นๆ ได้มีรายการแจ้งอยู่ในตารางแล้ว และส่วนมากทำการตรวจวันละ ๘ เวลาเท่านั้น

The Central Meteorological Station in Bangkok is situated at Lat. 13° 44′ N., Long. 100° 30′ E., height of barometer, 16.37 metres above Mean Sea-level. For all readings local standard time is used (105th. degree M.E.G.) and hourly observations are maintained. For other stations generally eight observations are made at 3 hour intervals from 0100 to 2200.

๒. ความกดอากาศได้แก้อุณหภูมิ แลตติจูด และระดับทะเลแล้ว

Barometric readings are corrected for temperature, lattitude and Mean Sea-level.

๓. ทิศและความเร็วลมเป็นรายชั่วโมง ตรวจโดยเครื่องวัดลมชนิดอัตโนมัติแบบไดนส์

Hourly directions and velocities of the wind are taken from the record sheets of the Dines Pressure Tube Anemograph.

๔. เธอร์โมเมตรทุกชนิดได้ติดตั้งไว้ในเรือนเธอร์โมเมตรแบบสเตเวนสัน

All thermometers are installed in Stevenson Screen.

๕. เครื่องหมายลมฟ้าอากาศและปรากฏการณ์บางอย่างในอุตุนิยมวิทยา ในช่องหมายเหตุลมฟ้าอากาศ ใช้แบบสากล มีความหมายดังต่อไปนี้

International Symbols are used in registering the state of weather and other meteorological phenomena.

○	ท้องฟ้าไม่มีเมฆ Clear
◑	ท้องฟ้ามีเมฆบางส่วน Partly cloudy
◐	ท้องฟ้ามีเมฆมาก Cloudy
●	ท้องฟ้ามีเมฆเต็ม Overcast
∞	ฟ้าหรัวแห้ง ทรรศนวิสัยเกินกว่า 1000 เมตร Haze
↘	ฟ้าแลบในระยะไกล Lightning
═	ฟ้าหรัวชื้น (หมอกบาง) ทรรศนวิสัยตั้งแต่ 1000 เมตร ขึ้นไป Mist
≡	หมอก ทรรศนวิสัยต่ำกว่า 1000 เมตร Fog
⋁	พายุฝน Squall
⊙	ละอองฝน Drizzle
◉	ฝน Rain
⊙	ฝนผ่าน Shower
△	ฝนผ่านหรือฝนที่มีลูกเห็บเล็กน้อยหรือปานกลาง Showers with slight or moderate hail
⚡	พายุฟ้าคะนอง Thunderstorm
⚡	พายุฟ้าคะนองอย่างอ่อนมีฝน Slight thunderstorm
△⚡	พายุฟ้าคะนองอย่างอ่อนมีลูกเห็บ Slight thunderstorm with hail
⚡	พายุฟ้าคะนองอย่างปานกลางมีฝน Moderate thunderstorm
△⚡	พายุฟ้าคะนองอย่างปานกลางมีลูกเห็บ Moderate thunderstorm with hail
⚡	พายุฟ้าคะนองอย่างแรงมีฝน Heavy thunderstorm
△⚡	พายุฟ้าคะนองอย่างแรงมีลูกเห็บ Heavy thunderstorm with hail
(⚡)	พายุฟ้าคะนองไม่ผ่านสถานี Distant Thunderstorm
⊕	อาทิตย์ทรงกลด Solar halo
◡	จันทร์ทรงกลด Luna corona
△	ลูกเห็บ Hail
⌒	น้ำค้าง Dew

กรมอุตุนิยมวิทยา แห่งราชนาวี

กรุงเทพฯ ๑๓ เมษายน พ.ศ. ๒๕๐๐

พลเรือโท จรูญ วิชยาภัย บุนนาค

เจ้ากรม

Meteorological Department,

Royal Thai Navy,

Bangkok, 13th April 1957

Charoon V. Bunnag.

Vice Admiral R.T.N.

Director.

ลมฟ้าอากาศในเดือน สิงหาคม พ.ศ. ๒๔๙๖ โดยสังเขป

ลักษณะลมฟ้าอากาศ

สัปดาห์แรกของเดือนนี้ เริ่มต้นด้วยมีระบบความกดอากาศต่ำปกคลุมเหนือบริเวณอ่าวเบงกอลแ ตอนใต้ ความกดอากาศสูงแห่งทวีปและลมมีกำลังอ่อน

ในสัปดาห์ที่สอง ระบบความกดอากาศต่ำยังคงปกคลุมเหนือบริเวณอ่าวเบงกอล และมีกำลังแ เป็นดีเปรสชั่น วันที่ ๑๑ ปรากฏไต้ฝุ่น "นินา" ศูนย์กลางประมาณ แลต. ๑๖° น. ลอง. ๑๔๒° อ. เคลื่อนตัว ตะวันตกภาคตะวันตกเฉียงเหนือ ลมทั่วไปกำลังอ่อน

สัปดาห์ที่สาม พายุหมุนแห่งโซนร้อน ซึ่งมีศูนย์กลางประมาณ แลต. ๒๐° น. ลอง. ๑๐๗. ก่อตัวขึ้นเป็นไต้ฝุ่น "โอฟีเลีย" เคลื่อนตัวในทิศตะวันตกภาคตะวันตกเฉียงเหนือ และขึ้นฝั่งอินโดจีนในวันที่ ๑๖ ทำให เหนือของประเทศไทยมีฝนตก ๓ วันติดต่อกัน วันที่ ๒๐ ปรากฏไต้ฝุ่น "พีลลิส" มีศูนย์กลางอยู่ประมาณแลต. ๑๙. ลอง. ๑๒๓.๕ อ. เคลื่อนตัวในทิศตะวันตก

สัปดาห์ที่สี่ ความกดอากาศสูงเหนือประเทศไทยมีกำลังแรงขึ้นจนถึงปานกลาง แนวปะทะ โซนร้อนพาดจากประเทศพม่าไปทางตะวันออกตามฝั่งทะเลจีนตอนใต้ วันที่ ๒๙ ปรากฏไต้ฝุ่น "ริตา" ศูนย์ ประมาณแลต. ๒๐.๓° น. ลอง. ๑๓๓° อ. เคลื่อนตัวในทิศตะวันตกภาคตะวันตกเฉียงเหนือ ลมผิวพื้นมีกำลังอ่อน

อุณหภูมิเฉลี่ยสำหรับเดือนนี้สูงขึ้นโดยทั่วไป ยอดสูงสุดวัดได้ ๓๖.๘° ซ. (๙๘.๒° ฟ.) ที่อุตต และยอดต่ำสุดวัดได้ ๒๐.๓° ซ. (๖๘.๕° ฟ.) ที่นครศรีธรรมราช

ฝนในภาคเหนือมากกว่าปรกติ ส่วนในภาคกลางและภาคตะวันออกเฉียงเหนือฝนน้อยกว่าปรกติ ส่วนมาก ฝน ๒๔ ชม. ที่อยู่ในเกณฑ์ตกหนักมีดังต่อไปนี้:–

ที่เชียงราย เมื่อวันที่ ๑๕ วัดได้ ๑๓๔.๔ มม. (๕.๓")

ที่แม่สอด เมื่อวันที่ ๑๖ วัดได้ ๑๕๖.๕ มม. (๖.๒")

Summary of Weather Condition During August 1953

The first week of the month commenced with a low pressure system over the Bay of Bengal and South hina. The continental high pressure and circulation over Thailand were weakened.

In the second week, the low pressure system still persisted over the Bay of Bengal and developed to pression. On the 11th typhoon "Nina" was centered about Lat. 16° N. Long. 142° E, moving in westnorthwest. rface wind was generally light.

In the third week, the tropical storm which was centered about lat. 20° N. long. 107.5° E. had intensified typhoon "Ophelia". It was moving westnorthwestward entering the French Indochina coast on the 16th causing ree days of continuous rainfall over Upper Thailand. On the 20th, typhoon "Phyllis" was centered about lat. 19.8° long. 123.5° E. moving westward.

At the beginning of the fourth week, high pressure over Thailand was apparent. The Intertropical front tended eastward from Burma to the South China coast. On the 29th, typhoon "Rita" was centered about lat. 20.5° long. 133° E. moving westnorthwestward. Surface wind was light.

The mean air temperature of this month was increasing generally. Mean maxima and minima followed e same upward trend. The extremes values were 36.8° C. (98.2° F.) at Uttaradit and 20.3° C. (68.5° F.) at Nakhon Thammarat.

Rainfall was well distributed and above normal in northern part of the country. While in the central d northeastern parts were deficient and below normal at most stations. Among the greatest intensities in the 24 urs deserved attention were:-

134.4 mm. (5.3") at Chiangrai on the 15th
156.5 mm. (6.2") at Mae Sot on the 16th

ความกดอากาศรายชั่วโมงประจำวันเป็นมิลลิบาร์ ๑๐๐๐ + จำนวนในตาราง

Barometric Pressure at Sea level in Millibars 1000 + The numbers in the tables

เวลา / วันที่	เวลากรุงเทพ ฯ								Bangkok Standard Time				Time / Date
	1	2	3	4	5	6	7	8	9	10	11	12	
1	11.04	10.54	09.89	10.14	10.24	10.24	10.48	10.94	11.34	11.34	10.24	09.49	1
2	10.64	09.58	08.78	08.94	09.34	09.44	10.19	10.94	10.94	10.78	10.14	09.34	2
3	09.84	09.79	09.26	08.94	08.94	09.34	10.14	10.69	10.99	10.99	10.69	10.38	3
4	09.84	08.99	08.64	08.64	09.09	09.34	09.84	10.59	10.94	10.59	10.24	09.84	4
5	09.04	09.04	08.94	08.78	08.88	08.99	09.84	10.29	10.48	10.48	10.24	09.89	5
6	09.89	09.34	08.78	08.64	08.94	09.49	10.24	10.64	10.69	10.64	10.48	09.98	6
7	09.34	08.78	08.48	08.38	08.38	08.69	09.28	09.98	10.08	10.19	09.89	09.44	7
8	08.94	08.44	07.74	07.44	07.79	07.79	08.69	09.34	10.14	10.14	09.79	09.44	8
9	09.54	08.54	08.29	07.98	07.84	08.14	08.38	08.78	08.88	09.28	09.28	09.28	9
10	08.24	07.44	07.18	06.38	05.38	06.29	06.94	07.59	08.24	08.24	08.48	07.18	10
11	06.99	06.54	05.98	05.79	05.49	05.48	05.39	06.48	06.78	06.59	06.59	06.29	11
12	05.74	05.04	04.69	04.59	04.59	04.94	05.04	06.14	06.19	06.29	06.48	06.58	12
13	06.54	06.24	05.89	06.38	06.38	06.54	06.64	06.69	07.39	07.74	06.94	06.88	13
14	05.84	05.58	05.44	05.44	05.58	05.79	06.14	06.69	07.09	07.09	07.09	06.29	14
15	03.98	03.74	03.44	03.58	03.84	04.38	04.94	05.44	05.84	05.74	05.49	05.34	15
16	04.38	04.24	04.19	04.19	03.98	04.19	04.38	05.18	05.89	05.89	05.79	05.39	16
17	05.98	05.74	05.34	05.18	05.34	05.44	05.93	06.88	07.04	07.44	07.04	06.78	17
18	07.98	07.58	07.09	06.69	07.09	07.79	08.84	08.94	09.44	09.49	09.09	08.64	18
19	07.79	07.18	06.78	06.78	07.04	07.18	07.39	08.19	08.69	08.78	08.38	07.84	19
20	07.18	06.38	05.98	05.89	06.19	06.19	06.54	06.94	07.44	07.34	07.04	06.18	20
21	04.94	04.38	03.89	03.74	03.39	03.84	04.78	05.79	06.54	06.69	06.08	05.34	21
22	07.04	06.38	06.08	06.24	06.54	07.18	07.68	08.69	08.99	09.18	08.94	08.78	22
23	09.34	08.88	08.08	07.89	08.24	08.94	09.68	10.78	11.18	11.28	10.78	10.38	23
24	11.39	10.19	09.68	09.74	09.98	10.24	10.64	10.94	11.79	12.24	12.19	11.74	24
25	09.63	09.58	09.34	09.18	09.18	09.44	09.88	10.78	10.78	10.94	10.78	10.14	25
26	10.54	09.58	09.44	09.18	09.34	09.44	10.19	11.44	11.44	11.49	11.44	10.94	26
27	11.09	10.94	10.64	10.54	10.24	10.24	10.64	11.44	11.44	11.44	11.44	11.09	27
28	09.74	08.88	08.78	08.78	09.09	09.44	09.74	10.48	10.69	10.88	10.64	10.19	28
29	09.04	08.38	07.98	07.44	07.58	07.74	08.59	09.39	09.89	10.29	10.29	09.84	29
30	08.64	08.38	08.29	08.18	08.54	08.78	08.54	09.44	09.89	10.14	09.84	09.68	30
31	08.18	07.98	07.09	06.88	07.04	08.08	08.59	08.88	08.94	08.64	08.24	07.34	31
เฉลี่ย	08.32	07.81	07.42	07.32	07.44	07.70	08.19	08.88	09.23	09.03	09.03	08.58	Mean

เวลา / วันที่	13	14	15	16	17	18	19	20	21	22	23	24	Time / Date
1	09.44	09.34	08.89	08.98	08.14	09.04	09.49	10.54	11.04	11.74	11.84	11.44	1
2	08.54	07.49	06.99	06.99	07.44	07.68	08.64	09.28	09.79	10.99	10.78	10.24	2
3	09.04	08.14	07.04	06.78	06.78	07.79	08.78	09.68	10.24	10.38	10.54	10.54	3
4	09.34	08.14	07.09	06.64	06.78	07.68	08.24	09.89	09.49	10.24	10.54	10.08	4
5	08.94	08.59	07.74	06.54	06.99	07.49	08.54	09.18	09.34	09.98	10.29	10.29	5
6	09.59	08.38	07.58	07.18	07.18	07.18	07.58	08.29	09.18	10.08	10.08	09.58	6
7	08.64	07.58	06.69	05.84	05.98	08.24	08.24	08.14	09.18	10.38	10.14	09.39	7
8	08.25	07.54	06.38	05.58	05.49	06.19	06.78	07.98	08.64	09.18	09.74	09.58	8
9	08.88	07.98	07.74	06.88	06.54	06.78	07.04	07.44	07.84	08.29	08.38	08.29	9
10	05.84	05.79	05.54	04.24	04.19	04.48	04.99	05.68	06.78	07.08	07.74	07.39	10
11	05.68	04.99	04.24	03.89	03.58	05.74	04.03	04.64	05.58	06.24	06.24	05.84	11
12	06.14	05.28	04.64	04.38	04.29	04.48	05.04	06.14	06.69	07.18	07.28	07.04	12
13	06.48	06.08	05.04	04.78	04.94	05.94	05.78	06.54	06.54	06.88	06.94	06.54	13
14	05.34	04.94	04.19	03.79	03.98	04.48	04.48	04.99	04.99	04.78	04.78	04.64	14
15	04.78	04.19	03.49	03.44	03.74	03.89	04.38	04.54	05.04	05.44	05.34	04.94	15
16	04.88	04.08	03.44	03.18	03.74	03.89	04.08	04.54	05.18	06.14	06.48	06.48	16
17	06.14	05.58	05.04	04.88	04.94	05.74	06.24	07.18	07.84	08.24	08.59	08.48	17
18	07.79	06.94	06.54	05.84	05.74	06.14	06.78	07.84	08.44	08.99	08.38	08.64	18
19	06.39	06.59	05.38	05.78	05.44	05.74	06.19	06.59	07.59	08.19	08.14	07.74	19
20	05.79	04.14	03.58	03.49	03.44	03.84	04.38	05.04	06.14	06.94	06.78	06.74	20
21	04.64	04.14	03.68	03.34	03.44	03.84	04.88	06.38	07.18	07.74	07.79	07.44	21
22	08.14	07.04	06.58	06.38	06.64	06.94	07.79	08.78	09.39	09.84	09.84	09.84	22
23	09.34	08.78	07.98	07.09	07.58	08.94	09.04	10.38	10.94	11.74	12.14	11.58	23
24	10.78	09.68	08.88	08.08	08.19	08.59	08.99	10.08	10.64	10.99	10.88	10.24	24
25	10.14	08.94	08.29	08.19	08.78	09.09	09.44	09.84	10.54	11.39	11.18	10.88	25
26	10.58	09.79	09.28	08.64	08.54	09.94	09.58	10.69	11.09	12.19	12.24	11.89	26
27	10.54	09.74	08.88	08.24	07.98	07.89	08.64	09.04	10.19	10.69	10.59	10.48	27
28	08.59	07.98	07.18	06.54	06.14	05.95	06.08	06.38	07.68	08.69	08.94	08.64	28
29	08.69	07.44	06.29	06.24	06.48	07.04	07.68	08.69	08.38	09.09	09.04	09.04	29
30	08.94	07.18	06.19	06.54	06.54	07.58	08.14	08.48	08.78	09.89	10.24	09.89	30
31	06.08	04.99	04.48	03.89	03.74	04.19	04.78	05.58	06.59	07.74	07.74	07.89	31
เฉลี่ย	07.87	07.01	06.29	05.83	05.92	06.38	06.93	07.69	08.27	08.96	09.04	08.73	Mean

กรุงเทพ ฯ สิงหาคม ๒๔๙๖

Bangkok August 1953

ความชื้นสัมพันธ์รายชั่วโมงประจำวัน เป็นเรือนร้อย

Hourly Relative Humidity in Percent

เวลา / วันที่	เวลากรุงเทพ ฯ								Bangkok Standard Time				Time / Date
	1	2	3	4	5	6	7	8	9	10	11	12	
1	94.0	94.0	94.0	99.0	98.0	98.0	98.0	95.0	94.0	85.0	77.0	75.0	1
2	92.0	94.0	95.0	97.0	92.0	92.0	91.0	85.0	82.0	75.0	75.0	73.0	2
3	92.0	92.0	94.0	94.0	95.0	96.0	97.0	81.0	75.0	70.0	67.0	66.0	3
4	94.0	94.0	98.0	98.0	96.0	96.0	98.0	95.0	86.0	73.0	70.0	67.0	4
5	99.0	95.0	94.0	96.0	94.0	94.0	88.0	81.0	87.0	67.0	65.0	64.0	5
6	85.0	92.0	91.0	82.0	84.0	80.0	79.0	72.0	68.0	66.0	63.0	62.0	6
7	98.0	97.0	92.0	92.0	91.0	94.0	92.0	84.0	74.0	71.0	65.0	63.0	7
8	92.0	91.0	94.0	94.0	90.0	91.0	91.0	84.0	76.0	67.0	64.0	66.0	8
9	80.0	78.0	85.0	91.0	90.0	89.0	85.0	80.0	77.0	74.0	68.0	68.0	9
10	91.0	94.0	94.0	95.0	95.0	94.0	88.0	79.0	76.0	71.0	74.0	67.0	10
11	81.0	83.0	91.0	91.0	91.0	94.0	92.0	81.0	82.0	71.0	68.0	68.0	11
12	86.0	88.0	86.0	90.0	90.0	91.0	88.0	84.0	79.0	73.0	72.0	71.0	12
13	87.0	92.0	89.0	91.0	100.0	100.0	100.0	98.0	93.0	87.0	81.0	80.0	13
14	98.0	98.0	98.0	98.0	98.0	98.0	97.0	89.0	85.0	78.0	72.0	71.0	14
15	83.0	85.0	85.0	87.0	86.0	85.0	85.0	94.0	88.0	85.0	74.0	80.0	15
16	88.0	86.0	88.0	88.0	87.0	89.0	92.0	88.0	84.0	79.0	73.0	76.0	16
17	87.0	87.0	86.0	86.0	89.0	89.0	87.0	81.0	73.0	69.0	66.0	68.0	17
18	86.0	86.0	87.0	92.0	91.0	91.0	86.0	83.0	77.0	74.0	69.0	69.0	18
19	93.0	92.0	93.0	94.0	96.0	92.0	93.0	85.0	81.0	78.0	73.0	68.0	19
20	91.0	92.0	92.0	91.0	91.0	91.0	94.0	89.0	82.0	80.0	76.0	77.0	20
21	92.0	93.0	93.0	92.0	91.0	90.0	90.0	91.0	85.0	91.0	80.0	77.0	21
22	86.0	87.0	96.0	88.0	89.0	93.0	96.0	91.0	89.0	81.0	83.0	81.0	22
23	92.0	92.0	92.0	92.0	92.0	92.0	92.0	95.0	89.0	84.0	77.0	73.0	23
24	97.0	97.0	98.0	98.0	98.0	97.0	95.0	93.0	91.0	89.0	89.0	86.0	24
25	96.0	97.0	98.0	98.0	97.0	97.0	97.0	94.0	93.0	91.0	90.0	84.0	25
26	97.0	96.0	97.0	99.0	100.0	100.0	100.0	91.0	84.0	81.0	79.0	76.0	26
27	98.0	98.0	98.0	94.0	97.0	97.0	91.0	78.0	74.0	69.0	65.0	64.0	27
28	92.0	92.0	93.0	93.0	86.0	88.0	88.0	74.0	67.0	68.0	67.0	64.0	28
29	79.0	81.0	81.0	80.0	83.0	84.0	88.0	79.0	74.0	72.0	68.0	64.0	29
30	95.0	92.0	92.0	92.0	93.0	90.0	91.0	88.0	80.0	71.0	68.0	71.0	30
31	91.0	92.0	94.0	95.0	97.0	98.0	97.0	89.0	82.0	77.0	75.0	76.0	31
เฉลี่ย	90.7	91.2	92.0	92.5	92.5	92.6	91.8	86.2	81.5	76.4	72.7	71.5	Mean

เวลา / วันที่	13	14	15	16	17	18	19	20	21	22	23	24	Time / Date
1	75.0	77.0	78.0	76.0	80.0	80.0	84.0	86.0	88.0	88.0	90.0	92.0	1
2	68.0	69.0	69.0	72.0	81.0	81.0	81.0	91.0	90.0	90.0	91.0	92.0	2
3	66.0	61.0	58.0	61.0	65.0	71.0	79.0	81.0	90.0	92.0	91.0	92.0	3
4	67.0	68.0	69.0	63.0	70.0	73.0	79.0	98.0	98.0	94.0	95.0	99.0	4
5	57.0	62.0	66.0	63.0	70.0	75.0	81.0	81.0	87.0	88.0	85.0	84.0	5
6	62.0	63.0	63.0	66.0	72.0	71.0	78.0	83.0	87.0	89.0	89.0	94.0	6
7	64.0	66.0	65.0	69.0	70.0	98.0	100.0	98.0	95.0	92.0	91.0	89.0	7
8	64.0	66.0	66.0	67.0	67.0	67.0	77.0	76.0	77.0	77.0	76.0	79.0	8
9	69.0	68.0	67.0	67.0	66.0	71.0	74.0	83.0	85.0	91.0	91.0	93.0	9
10	71.0	68.0	68.0	67.0	61.0	70.0	74.0	78.0	79.0	81.0	81.0	82.0	10
11	65.0	66.0	73.0	75.0	81.0	80.0	81.0	84.0	83.0	84.0	87.0	85.0	11
12	67.0	67.0	71.0	78.0	83.0	83.0	85.0	84.0	87.0	87.0	87.0	89.0	12
13	79.0	85.0	84.0	88.0	85.0	89.0	91.0	95.0	94.0	92.0	95.0	98.0	13
14	65.0	66.0	71.0	78.0	73.0	96.0	97.0	93.0	86.0	79.0	81.0	81.0	14
15	78.0	73.0	83.0	87.0	86.0	88.0	90.0	90.0	94.0	91.0	92.0	88.0	15
16	75.0	72.0	72.0	74.0	82.0	80.0	86.0	85.0	82.0	85.0	83.0	84.0	16
17	66.0	68.0	72.0	80.0	74.0	76.0	79.0	87.0	87.0	90.0	88.0	86.0	17
18	69.0	63.0	67.0	67.0	69.0	85.0	90.0	88.0	90.0	96.0	95.0	92.0	18
19	67.0	69.0	74.0	78.0	78.0	79.0	80.0	83.0	86.0	85.0	88.0	85.0	19
20	75.0	76.0	74.0	70.0	76.0	80.0	82.0	83.0	86.0	91.0	92.0	92.0	20
21	64.0	70.0	72.0	68.0	75.0	83.0	83.0	90.0	91.0	91.0	86.0	85.0	21
22	83.0	80.0	73.0	74.0	82.0	97.0	95.0	93.0	95.0	94.0	92.0	92.0	22
23	67.0	67.0	66.0	70.0	77.0	97.0	97.0	97.0	98.0	95.0	99.0	95.0	23
24	84.0	85.0	83.0	88.0	82.0	87.0	87.0	92.0	92.0	97.0	95.0	97.0	24
25	90.0	99.0	98.0	92.0	83.0	94.0	94.0	96.0	97.0	97.0	97.0	97.0	25
26	80.0	76.0	72.0	80.0	86.0	73.0	84.0	86.0	92.0	92.0	95.0	98.0	26
27	66.0	63.0	64.0	61.0	62.0	63.0	70.0	82.0	86.0	90.0	91.0	92.0	27
28	67.0	66.0	64.0	62.0	63.0	66.0	73.0	80.0	73.0	77.0	73.0	80.0	28
29	63.0	62.0	62.0	58.0	66.0	73.0	77.0	86.0	92.0	92.0	94.0	95.0	29
30	73.0	69.0	72.0	74.0	77.0	77.0	81.0	83.0	90.0	86.0	87.0	90.0	30
31	68.0	68.0	65.0	63.0	67.0	80.0	84.0	84.0	88.0	86.0	87.0	91.0	31
เฉลี่ย	70.1	70.4	71.0	72.1	74.5	80.3	83.7	87.0	88.5	89.0	89.2	89.9	Mean

อุณหภูมิอากาศ เป็นองศาเซนติเกรด

Air Temperature in Degrees Centigrade

เวลา / วันที่	เวลากรุงเทพ ฯ												Bangkok Standard Time / Date
	1	2	3	4	5	6	7	8	9	10	11	12	
1	26.1	25.2	24.9	22.1	22.4	22.6	23.1	23.8	25.0	27.0	27.8	28.4	1
2	26.3	25.8	25.6	25.3	25.0	24.8	25.2	26.0	27.4	29.6	29.7	30.0	2
3	26.0	26.0	25.6	25.5	25.3	25.0	25.3	27.6	28.8	30.2	31.1	30.9	3
4	24.9	25.0	25.0	25.0	25.7	25.8	26.0	26.4	27.9	29.1	30.1	30.9	4
5	24.9	25.0	25.0	24.8	24.8	24.7	25.6	26.9	27.6	29.4	30.7	31.0	5
6	26.0	25.9	25.7	25.3	24.6	24.7	25.2	27.6	28.9	30.5	31.0	31.8	6
7	25.2	25.0	25.0	25.0	25.0	24.7	25.0	27.2	28.8	29.3	30.2	30.9	7
8	25.6	25.5	25.4	25.5	25.5	25.3	25.4	27.1	28.2	29.1	30.2	30.3	8
9	26.0	26.0	25.3	24.7	24.4	24.4	25.0	26.0	26.9	27.9	28.9	28.5	9
10	25.2	25.3	25.3	25.3	25.3	25.4	26.0	27.4	28.0	29.7	29.1	30.5	10
11	26.8	26.5	26.1	26.0	25.9	25.4	25.4	26.8	26.7	28.2	29.7	29.7	11
12	27.2	27.0	26.8	26.0	26.0	26.0	26.3	27.0	27.9	29.0	29.1	28.8	12
13	27.0	26.6	26.6	25.2	23.4	23.4	23.9	24.2	25.8	26.7	27.1	28.1	13
14	26.0	26.0	25.9	25.8	25.8	25.6	25.7	26.9	28.0	28.9	29.0	30.7	14
15	26.4	26.2	26.0	25.7	25.8	25.9	26.0	25.8	26.8	28.0	28.8	28.9	15
16	25.9	26.0	25.8	25.7	25.3	25.0	25.0	26.0	27.2	28.8	29.2	29.1	16
17	27.1	27.0	26.9	26.8	26.5	26.4	27.0	28.6	30.0	30.7	31.8	31.2	17
18	27.9	27.9	26.8	26.5	26.1	26.0	26.8	28.3	29.1	29.9	31.0	31.0	18
19	26.7	26.1	25.8	25.6	25.5	25.9	26.2	27.6	28.7	29.1	30.9	31.5	19
20	26.2	26.1	26.0	26.0	25.9	25.9	25.7	26.5	27.4	27.8	28.6	28.3	20
21	26.0	25.9	25.9	25.9	26.0	26.1	26.4	27.0	28.0	27.6	29.3	29.2	21
22	25.7	25.4	25.2	25.6	25.6	25.8	25.8	26.4	27.0	28.7	28.4	28.7	22
23	25.9	26.0	26.0	26.0	26.0	26.0	26.2	26.4	27.1	28.2	29.1	30.7	23
24	24.2	24.0	24.1	24.2	24.3	24.0	24.0	24.6	25.5	26.3	27.0	28.0	24
25	23.9	24.0	24.2	24.1	24.2	24.2	24.7	25.8	26.1	27.0	27.2	28.8	25
26	23.9	23.7	23.5	23.3	23.3	23.0	23.7	26.0	27.4	27.8	28.1	29.3	26
27	25.0	24.9	24.8	25.0	24.4	24.2	25.0	27.1	28.3	29.3	30.3	30.9	27
28	26.7	26.1	26.0	25.8	25.8	25.3	26.0	27.7	29.0	28.7	30.4	31.0	28
29	27.0	26.6	26.4	26.2	25.8	25.5	25.5	26.9	28.3	29.1	30.8	31.7	29
30	26.0	26.0	26.0	26.0	25.8	23.3	23.8	25.0	26.7	29.0	30.0	30.5	30
31	25.1	25.1	25.0	24.9	24.8	24.7	25.3	27.0	28.4	29.8	30.5	30.4	31
เฉลี่ย	25.9	25.7	25.9	25.3	25.2	25.0	25.4	26.6	27.7	28.7	29.5	30.0	Mean

เวลา / วันที่	13	14	15	16	17	18	19	20	21	22	23	24	Time / Date
1	28.8	28.7	29.0	28.9	28.3	27.7	27.1	26.9	26.9	26.9	26.6	26.3	1
2	30.9	30.7	30.7	29.9	28.2	27.9	27.8	26.2	26.1	26.0	26.0	26.0	2
3	31.1	32.0	32.3	32.0	31.2	29.5	28.1	27.0	25.4	25.0	25.2	25.1	3
4	31.2	31.2	31.3	31.9	30.2	29.1	28.2	23.2	23.9	24.7	24.6	24.9	4
5	31.8	31.9	31.1	31.9	31.0	29.5	28.1	27.9	27.2	27.0	27.1	26.5	5
6	32.1	31.9	32.9	31.8	30.0	30.3	29.6	28.4	28.2	28.0	28.0	25.5	6
7	31.6	31.2	31.7	31.1	30.5	24.3	23.7	24.7	25.9	26.1	26.0	25.9	7
8	30.5	31.0	31.1	30.6	30.1	29.3	28.2	28.0	27.2	26.8	26.7	26.2	8
9	29.0	28.8	29.0	29.0	29.0	27.3	26.7	25.8	25.5	25.1	25.1	25.1	9
10	30.2	30.1	30.6	30.0	30.4	30.0	28.0	27.2	27.0	26.8	26.8	26.8	10
11	30.5	30.1	29.6	28.8	28.4	28.0	27.6	27.1	27.6	27.5	27.4	27.4	11
12	30.0	29.9	29.1	28.0	27.5	27.3	27.2	27.2	27.0	27.0	27.0	27.1	12
13	27.9	28.0	28.0	26.9	27.0	26.5	26.5	26.1	26.1	26.1	26.1	26.0	13
14	30.9	30.0	30.3	29.1	29.4	25.0	25.2	26.0	26.7	27.0	26.8	26.8	14
15	29.1	29.1	27.9	27.0	26.9	26.6	26.0	25.9	25.7	25.7	25.7	26.1	15
16	29.6	30.1	30.1	29.6	28.4	27.9	27.5	27.3	27.1	27.1	27.3	27.3	16
17	31.2	30.9	30.1	28.9	30.0	28.8	28.1	27.5	27.6	27.2	27.5	27.2	17
18	31.0	32.8	31.8	31.9	31.0	27.8	27.3	27.7	27.6	27.2	27.2	27.0	18
19	31.4	29.8	29.0	29.0	29.0	28.5	27.8	27.3	26.9	27.0	26.8	26.8	19
20	28.6	29.1	29.8	28.8	28.9	27.9	27.0	27.0	26.8	26.3	26.1	26.1	20
21	30.8	29.8	30.0	29.7	29.0	28.1	27.3	26.2	26.0	25.9	25.8	25.9	21
22	28.3	29.1	29.9	29.0	28.4	25.4	25.7	26.0	26.0	26.0	26.0	25.9	22
23	31.0	31.0	31.2	31.0	29.1	23.0	23.4	24.0	24.3	24.8	25.1	24.9	23
24	28.5	28.0	28.5	27.9	27.5	27.5	27.2	26.9	23.8	23.8	23.8	24.0	24
25	25.9	24.3	25.2	27.0	28.3	24.5	24.4	24.3	24.1	24.1	24.0	23.9	25
26	28.3	29.3	30.1	29.0	28.8	28.0	27.1	26.8	26.1	26.0	25.4	25.2	26
27	31.4	31.9	32.5	32.9	32.8	32.1	30.5	29.3	28.9	28.0	27.6	27.2	27
28	31.8	32.0	31.6	33.0	32.7	32.0	30.0	29.1	29.0	28.0	28.0	27.3	28
29	32.9	32.9	32.8	32.7	32.0	30.7	29.4	26.8	26.0	26.1	26.2	26.0	29
30	31.0	31.5	31.2	30.9	30.5	27.2	26.9	26.6	26.3	26.3	25.6	25.3	30
31	31.8	32.0	33.0	33.0	32.0	29.9	29.0	28.8	28.3	28.0	27.0	25.0	31
เฉลี่ย	30.3	29.5	30.4	30.0	29.6	28.0	27.3	26.8	26.5	26.4	26.3	26.0	Mean

กรุงเทพ ฯ สิงหาคม ๒๔๙๖ Bangkok August 1953

ทิศและกำลังของลมรายชั่วโมง (โบฟอรตสเกล)

Hourly Direction and Force of Surface Winds (Beaufort Scale)

เวลา / วันที่	1		2		3		4		5		6		Time / Date
	Dir.	Force	Dir.	Force	Dir.	Force	Dir.	Force	Dir.	Force	ir.	Force	
1	C	0	C	0	SSW	4	SSW	2	C	0	C	0	1
2	SSW	1	C	0	C	0	C	0	C	0	C	0	2
3	C	0	C	0	C	0	C	0	C	0	C	0	3
4	C	0	C	0	C	0	C	0	C	0	C	0	4
5	SSW	1	C	0	SSW	1	C	0	C	0	WSW	2	5
6	WSW	1	SSW	1	WSW	2	WSW	1	WSW	2	WSW	3	6
7	SW	1	WSW	2	WSW	2	WSW	2	SW	2	SSW	2	7
8	SSW	1	C	0	C	0	SW	2	SW	1	SSW	1	8
9	WSW	1	WSW	1	WSW	1	WSW	1	WNW	1	W	1	9
10	C	0	C	0	C	0	C	0	C	0	C	0	10
11	C	0	C	0	C	0	C	0	SSW	1	SSW	2	11
12	SSW	2	SSW	3	SSW	2	SSW	2	SSW	1	C	0	12
13	SSW	1	C	0	C	0	SW	3	W	4	W	1	13
14	C	0	C	0	C	0	C	0	C	0	C	0	14
15	SW	2	SW	2	SSW	2	SSW	1	SSW	2	SW	1	15
16	SSW	2	SSW	1	SSW	1	SSW	2	SSW	2	SSW	1	16
17	S	1	SSE	1	SSE	2	S	2	SSE	2	SSE	1	17
18	SSW	2	S	1	SSE	1	C	0	C	0	C	0	18
19	C	0	C	0	C	0	SSW	1	C	0	C	0	19
20	C	0	C	0	C	0	C	0	SSW	1	SSW	1	20
21	C	0	C	0	C	0	C	0	C	0	C	0	21
22	C	0	C	0	C	0	C	0	C	0	C	0	22
23	C	0	C	0	C	0	C	0	C	0	C	0	23
24	SSE	2	C	0	C	0	C	0	NE	2	ENE	2	24
25	C	0	C	0	C	0	C	0	C	0	C	0	25
26	C	0	C	9	C	0	C	0	C	0	C	0	26
27	C	0	C	1	WSW	2	WSW	2	C	0	C	0	27
28	SW	1	SW	1	C	0	C	0	WSW	2	WSW	2	28
29	WSW	2	WSW	2	WSW	3	WSW	3	WSW	2	WSW	2	29
30	SSE	1	SSE	1	C	0	C	0	C	0	WNW	1	30
31	C	0	C	0	C	0	C	0	C	0	C	0	31
เฉลี่ย	C	0.7	C	0.5	C	0.8	C	0.8	C	0.8	C	0.7	Freq.

เวลา	7		8		9		10		11		12		Time / Date
	Dir.	Force	Dir.	Force	Dir.	Force	Dir.	Force	Dir.	Force	Dir.	Force	
1	C	0	C	0	S	1	SSW	1	C	0	C	0	1
2	C	0	SW	1	C	0	C	0	E	1	ESE	2	2
3	C	0	C	0	SSW	1	C	0	SSW	2	SW	2	3
4	C	0	C	0	SSW	2	SSW	1	SSW	2	S	2	4
5	C	0	WSW	1	WSW	1	WSW	3	SSW	3	SSW	3	5
6	WSW	2	WSW	2	SW	3	WSW	3	SSW	3	WSW	2	6
7	SW	1	WSW	2	WSW	3	WSW	3	WSW	3	WSW	5	7
8	SSW	2	SSW	2	SSW	3	SW	4	SW	3	SSW	3	8
9	C	0	WSW	1	WSW	2	WSW	2	WSW	2	WSW	5	9
10	C	0	C	0	SW	2	SSW	2	WSW	3	WSW	2	10
11	SSW	2	SW	2	SSW	3	SSW	3	SSW	3	SSW	3	11
12	C	0	SSW	2	SSW	3	SSW	2	SSW	3	SSW	3	12
13	SSW	1	C	0	SW	1	WSW	1	C	0	C	0	13
14	C	0	C	0	C	0	SSW	2	SSW	2	SSW	3	14
15	C	0	C	0	C	0	SSW	2	SSW	1	C	0	15
16	S	2	S	1	S	2	S	3	S	3	S	3	16
17	SSE	2	SSE	3	S	3	S	2	SSE	3	S	3	17
18	S	2	SSE	2	S	3	S	3	S	2	S	2	18
19	C	0	S	2	SSW	2	SSW	2	SSW	2	SSW	3	19
20	SSW	1	SSW	1	SW	3	SW	3	SSW	3	SSW	3	20
21	C	0	SSW	1	SSW	3	WSW	1	SSW	3	SSW	3	21
22	C	0	SSW	2	SW	2	SSW	2	C	0	C	0	22
23	C	0	C	0	C	0	SSE	1	S	2	S	2	23
24	ESE	1	ESE	2	ENE	1	NNE	2	ENE	1	ESE	1	24
25	C	0	C	0	C	0	C	0	C	0	C	0	25
26	C	0	C	0	C	0	C	0	C	0	ESE	2	26
27	WNW	1	W	2	WSW	3	WSW	3	W	3	WSW	2	27
28	W	2	W	4	W	3	WSW	3	WSW	4	WNW	4	28
29	WSW	2	W	1	WNW	3	W	3	WNW	3	W	2	29
30	C	0	WNW	2	W	2	WNW	1	WNW	3	WNW	2	30
31	C	0	C	0	C	0	NW	1	WNW	2	W	2	31
เฉลี่ย	C	0.7	C	1.3	C.SSW	1.8	SSW, WSW	1.9	SSW	2.1	SSW	2.2	Freq.

ทิศและกำลังของลมรายชั่วโมง (โบฟอรตสเกล)

Hourly Direction and Force of Surface Winds (Beaufort Scale)

เวลา / วันที่	13		14		15		16		17		18		Time / Date
	Dir.	Force	Dir.	Force	Dir.	Force	Dir.	Force	Dir.	Force	Dir.	Force	
1	SSW	2	SSW	2	S	2	S	1	SSW	1	SSW	1	1
2	ESE	2	NE	1	ENE	1	SSE	2	SW	1	SSW	3	2
3	S	2	SSW	2	S	1	S	2	S	3	S	2	3
4	S	2	S	3	S	2	S	3	S	3	S	2	4
5	WSW	3	SW	3	SW	2	SSW	3	WSW	3	SSW	2	5
6	WSW	2	S	2	S	3	SSW	2	SSW	3	SSE	2	6
7	C	0	C	0	SSW	1	C	0	SW	2	SSW	2	7
8	SW	1	SW	1	WSW	1	WSW	1	WSW	1	WSW	1	8
9	SSW	2	C	0	C	0	C	0	C	0	C	0	9
10	SW	3	SSW	1	SSW	1	SSW	1	C	0	C	0	10
11	S	2	S	2	S	2	S	3	S	3	S	2	11
12	S	1	SSE	1	SSE	1	SSE	2	SSE	1	S	1	12
13	C	0	C	0	C	0	SSW	1	C	0	C	0	13
14	SSW	1	SW	2	WSW	3	SW	3	SW	3	SW	2	14
15	SSW	2	SSW	2	SSW	1	SSW	1	SSW	1	S	3	15
16	C	0	S	2	SSW	2	SSW	2	S	2	S	2	16
17	SSE	2	C	0	SSE	1	SSE	1	SSW	1	SSW	2	17
18	SSE	2	SSE	1	C	0	C	0	C	0	C	0	18
19	SSW	2	SW	1	SW	1	C	0	C	0	C	0	19
20	SSW	1	S	1	SSW	1	C	0	SSW	1	C	0	20
21	SSW	3	SSW	2	SSW	1	SSW	2	SSW	2	C	0	21
22	SSE	2	C	0	C	0	C	0	C	0	C	0	22
23	C	0	C	0	C	0	C	0	C	0	SSE	1	23
24	C	0	N	3	C	0	C	0	C	0	C	0	24
25	W	1	C	0	C	0	C	0	C	0	C	0	25
26	C	0	C	0	C	0	SSW	1	C	0	C	0	26
27	C	0	C	0	C	0	SW	1	SW	1	C	0	27
28	WSW	1	C	0	WSW	3	WSW	3	WSW	3	WSW	3	28
29	WSW	3	SSW	1	SSW	1	C	0	C	0	C	0	29
30	SSE	1	C	0	C	0	WSW	4	WSW	3	WSW	2	30
31	C	0	C	0	ESE	1	S	3	SSW	3	NWN	2	31
ความถี่	C,SSW	1.4	C	1.1	C	1.0	C	1.4	C	1.3	C	1.1	Freq.

เวลา / วันที่	19		20		21		22		23		24		Time / Date
	Dir.	Force	Dir.	Force	Dir.	Force	Dir	Force	Dir.	Force	Dir.	Force	
1	SSW	1	C	0	C	0	SE	1	C	0	SSW	1	1
2	SW	3	W	1	W	1	C	0	C	0	C	0	2
3	S	2	WSW	3	C	0	SSE	1	C	0	C	0	3
4	SSE	1	SSW	2	SSW	1	C	0	C	0	C	0	4
5	SSW	3	SSW	2	S	1	C	0	SSW	3	WSW	1	5
6	S	2	SSW	2	C	0	SSW	1	W	3	SSW	2	6
7	C	0	C	0	SSW	1	C	0	SW	2	SSW	2	7
8	SW	1	SW	1	WSW	1	WSW	1	WSW	1	WSW	1	8
9	SSW	2	C	0	C	0	C	0	C	0	C	0	9
10	SW	3	SSW	1	SSW	1	SSW	1	C	0	C	0	10
11	S	2	S	2	S	1	S	3	S	3	S	2	11
12	S	1	SSE	1	SSE	2	SSE	2	SSE	1	S	1	12
13	C	0	C	0	C	0	SSW	1	C	0	C	0	13
14	SSW	1	SW	2	WSW	3	SW	3	SW	3	SW	2	14
15	SSW	2	SSW	2	SSW	1	SSW	1	SSW	1	S	3	15
16	C	0	S	2	SSW	2	SSW	2	S	2	S	2	16
17	SSE	2	C	0	SSE	1	SSE	1	SSW	1	SSW	2	17
18	SSE	2	SSE	1	C	0	C	0	C	0	C	0	18
19	SSW	2	SW	1	SW	1	C	0	C	0	C	0	19
20	SSW	1	S	1	SSW	1	C	0	SSW	1	C	0	20
21	SSW	3	SSW	2	SSW	1	SSW	2	SSW	2	C	0	21
22	SSE	2	C	0	C	0	C	0	C	0	C	0	22
23	C	0	C	0	C	0	C	0	C	0	SSE	1	23
24	C	0	N	3	C	0	C	0	C	0	C	0	24
25	W	1	C	0	C	0	C	0	C	0	C	0	25
26	C	0	C	0	C	0	SSW	1	C	0	C	0	26
27	C	0	C	0	C	0	SW	1	SW	1	C	0	27
28	WSW	1	C	0	WSW	3	WSW	3	WSW	3	WSW	3	28
29	WSW	3	SSW	1	SSW	1	C	0	C	0	C	0	29
30	SSE	1	C	0	C	0	WSW	4	WSW	3	WSW	2	30
31	C	0	C	0	ESE	1	S	3	SSW	3	WNW	2	31
ความถี่	C,SSW	1.4	C	1.0	C	0.8	C	1.0	C	1.1	C	0.9	Freq.

กรุงเทพฯ สิงหาคม ๒๔๙๖ Bangkok August 1953

จำนวนฝนรายชั่วโมงเป็นมิลลิเมตร

Hourly Rainfall in Millimetres

เวลา / วันที่	เวลากรุงเทพฯ 1	2	3	4	5	6	7	8	9	10	11	12	Time / Date
						Bangkok Standard Time							
1				12.7	1.0	0.2							1
2													2
3													3
4	0.4	0.1	0.1										4
5	1.5	0.1	0.1										5
6													6
7	0.7												7
8													8
9													9
10													10
11		0.2	0.1	0.1									11
12													12
13				0.2	12.0	7.3	0.1	0.5	0.2				13
14													14
15								1.2	0.1				15
16	0.1				0.1	0.2	0.2						16
17													17
18													18
19													19
20													20
21										0.7			21
22					0.5	0.4	0.4				0.1	0.1	22
23								0.2	0.1				23
24													24
25						0.1							25
26													26
27													27
28													28
29													29
30	0.4						1.4						30
31													31
รวม	3.1	0.4	0.3	13.0	13.6	8.2	2.1	1.9	0.4	0.7	0.1	0.1	Total

เวลา / วันที่	13	14	15	16	17	18	19	20	21	22	23	24	Time / Date
1													1
2					0.1	0.1	0.1						2
3								0.5	0.1		0.2	1.0	3
4								6.0	0.4	0.2	0.2	4.3	4
5													5
6												2.5	6
7					22.0	1.5	0.1	0.5					7
8													8
9													9
10													10
11													11
12													12
13				2.1				0.1	0.2	0.1			13
14							7.2						14
15													15
16													16
17								0.3					17
18													18
19						0.3							19
20									0.1	0.2			20
21								0.1	0.1	0.1			21
22						8.4	0.2	0.1	0.3				22
23						4.9	4.9	1.0	1.4	1.5	0.2	0.1	23
24								0.9	0.5	1.0	0.6	0.1	24
25	1.7	44.0				0.5	0.1						25
26													26
27													27
28													28
29								1.3	0.2				29
30													30
31													31
รวม	1.7	44.0		2.1	22.1	15.8	12.6	10.8	3.3	3.1	1.2	8.0	Total

กรุงเทพ ฯ สิงหาคม ๒๔๙๖ Bangkok August 1953

วันที่	ทรรศนะวิสัยทางนอน (0–9) Horizontal Visibility (0-9) เวลากรุงเทพ ฯ				จำนวนเมฆ (0–8) Amount of Clouds (0-8) Bangkok Standard Time				Date
	7	10	13	16	7	10	13	16	
1	6	6	7	7	8	8	7	8	1
2	6	7	8	7	7	7	6	7	2
3	6	7	7	7	8	7	7	7	3
4	5	6	7	7	7	8	8	7	4
5	6	7	7	7	7	7	7	7	5
6	6	7	7	7	6	6	5	6	6
7	6	[illegible]	7	7	7	7	6	7	7
8	6	7	7	7	7	6	7	7	8
9	6	7	7	7	7	7	7	7	9
10	6	6	7	7	7	7	7	7	10
11	6	6	7	6	8	8	7	8	11
12	6	7	7	7	7	8	8	8	12
13	5	6	6	5	8	8	8	8	13
14	5	6	7	7	8	8	8	8	14
15	6	6	7	6	8	8	8	8	15
16	6	7	7	6	8	8	7	8	16
17	6	7	7	7	7	6	7	7	17
18	6	7	7	7	7	7	6	6	18
19	6	7	7	7	7	7	7	8	19
20	6	6	7	7	8	7	7	8	20
21	6	7	7	7	8	8	8	8	21
22	6	6	7	7	8	8	8	8	22
23	6	6	7	7	8	8	8	8	23
24	6	6	7	7	7	8	8	8	24
25	6	6	4	6	8	8	8	8	25
26	5	7	7	7	7	7	7	7	26
27	6	7	8	8	6	4	4	4	27
28	6	7	7	7	7	6	6	6	28
29	6	7	7	7	7	7	7	7	29
30	6	7	7	7	8	7	7	7	30
31	5	7	7	7	7	7	7	7	31
เฉลี่ย	5.9	6.6	6.9	6.8	7.4	7.2	7.0	7.3	Mean

วันที่	ชนิดของเมฆ Form of Clouds				Date
	7	10	13	16	
1	Sc. Ac. As.	Sc. Ac. As.	Cu. Sc. Ac. As. Ci. Cs.	Cu. Cb. Sc. Ac. As. Ci. Cs.	1
2	Cu. Sc. Ac. As. Ci. Cs.	Cu. Sc. Ac. Ci. Cs.	Cu. Ac. Ci. Cs.	Cu. Cb. Sc. Ac. Ci. Cs.	2
3	Cu. Sc. Ac. As. Ci. Cs.	Cu. Sc. Ac. As. Ci. Cs.	Cu. Sc. Ac. As. Ci. Cs.	Cu. Cb. Ac. Ci. Cs.	3
4	Cu. Sc. Ac. As. Ci. Cs.	Cu. Sc. Ac. As. Ci. Cs.	Cu. Cb. Sc. Ac. As. Ci. Cs.	Cu. Cb. Sc. Ac. As. Ci. Cs.	4
5	Cu. Sc. Ac. Ci. Cs.	Cu. Cb. Sc. Ac. Ci. Cs.	Cu. Cb. Sc. Ac. Ci. Cs.	Cu. Sc. Ac. As. Ci. Cs.	5
6	Cu. Ac. Ci. Cs.	Cu. Ac. Ci. Cs.	Cu. Sc. Ac. Ci. Cs.	Cu. Cb. Sc. Ac. Ci. Cs.	6
7	Cu. Sc. Ac. Ci. Cs.	Cu. Ac. Ci. Cs.	Cu. Cb. Ac. Ci. Cs.	Cu. Cb. Ac. Ci. Cs.	7
8	Cu. Sc. Ac. Ci. Cs.	Cu. Sc. Ac. Ci. Cs.	Cu. Sc. Ac. Ci. Cs.	Cu. Sc. Ac. Ci. Cs.	8
9	Cu. Sc. Ac. Ci. Cs.	Sc. Ac. As. Ci. Cs.	Cu. Sc. Ac. As. Ci. Cs.	Cu. Sc. Ac. As. Ci. Cs.	9
10	Cu. Sc. Ac. As. Ci. Cs.	Cu. Sc. Ac. As. Ci. Cs.	Cu. Sc. Ac. As. Ci. Cs.	Cu. Sc. Ac. Ci. Cs.	10
11	Sc. Ac. As. Ci. Cs.	Cu. Sc. Ac. Ci. Cs.	Cu. Sc. Ac. As. Ci. Cs.	Cu. Sc. Ac. As.	11
12	Cu. Sc. Ac. As. Ci. Cs.	Cu. Sc. Ac. As. Ci. Cs.	Cu. Sc. Ac. As. Ci. Cs.	Cu. Ss. Ac. As. Ci. Cs.	12
13	Cu. Sc. Ac. As.	Cu. Sc. Ac. As.	Cu. Sc. Ac. As.	Cu. Sc. Ac. As.	13
14	Sc. Ac. As. Ci. Cs.	Sc. Ac. As. Ci. Cs.	Cu. Sc. Ac. As. Ci. Cs.	Cu. Sc. Ac. As. Ci. Cs.	14
15	Cu. Sc. Ac. As.	Cu. Sc. Ac. As.	Cu. Sc. Ac. As.	Cu. Sc. Ac. As.	15
16	Sc. Ac. As.	Cu. Sc. Ac. As.	Cu. Sc. Ac. As. Ci. Cs.	Cu. Sc. Ac. As.	16
17	Cu. Ac. Ci. Cs.	Cu. Ac. Ci. Cs.	Cu. Sc. Ac. Ci. Cs.	Cu. Cb. Sc. Ac. Ci. Cs.	17
18	Cu. Sc. Ac. Ci. Cs.	Cu. Sc. Ac. Ci. Cs.	Cu. Sc. Ac. Ci. Cs.	Cu. Cb. Sc. Ac. Ci. Cs.	18
19	Cu. Sc. Ac. Ci. Cs.	Cu. Sc. Ac. Ci. Cs.	Cu. Sc. Ac. Ci. Cs.	Cu. Sc. Ac. As. Ci. Cs.	19
20	Cu. Sc. Ac. As. Ci. Cs.	Cu. Sc. Ac. As. Ci. Cs.	Cu. Sc. Ac. As. Ci. Cs.	Cu. Sc. Ac. As.	20
21	Sc. Ac. As.	Cu. Sc. Ac. As.	Cu. Sc. Ac. As.	Cu. Sc. Ac. As.	21
22	Cu. Sc. Ac. As.	Cu. Cb. Sc. Ac. As. Ci. Cs.	Cu. Sc. Ac. As.	Cu. Sc. Ac. As.	22
23	Sc. Ac. As.	Cu. Sc. Ac. As. Ci. Cs.	Cu. Sc. Ac. As. Ci. Cs.	Cu. Cb. Sc. Ac. As Ci. Cs.	23
24	Sc. Ac. As. Ci. Cs.	Cu. Sc. Ac. As.	Cu. Sc. Ac. As.	Cu. Sc. Ac. As.	24
25	Cu. Sc. Ac. As. Ci. Cs.	Cu. Sc. Ac. As.	Cu. Cb. Sc. Ac. As.	Cu. Cb. Sc. Ac. As.	25
26	Cu. Sc. Ac. Ci. Cs.	Cu. Sc. Ac. As. Ci. Cs.	Cu. Sc. Ac. Ci. Cs.	Cu. Cb. Sc. Ac. Ci. Cs.	26
27	Cu. Sc. Ac. Ci. Cs.	Cu. Ac. Ci. Cs.	Cu. Cb. Fc. Ci. Cs.	Cu. Sc. Ci. Cs.	27
28	Cu. Ac. Ci. Cs.	Cu. Ac. Ci. Cs.	Cu. Cb. Ac. Ci. Cs.	Cu. Cb. Sc. Ac. Ci. Cs.	28
29	Cu. Ac. Ci. Cs.	Cu. Ac. Ci. Cs.	Cu. Cb. Ac. Ci. Cs.	Cu. Cb. Sc. Ac. As. Ci. Cs.	29
30	Cu. Sc. Ac. As. Ci. Cs.	Cu. Sc. Ac. As. Ci. Cs.	Cu. Cb. Ac. As. Ci. Cs.	Cu. Cb. Ac. As. Ci. Cs.	30
31	Cu. Sc. Ac. Ci. Cs.	Cu. Sc. Ac. Ci. Cs.	Cu. Ac. Ci. Cs.	Cu. Cb. Ac. Ci. Cs.	31

กรุงเทพฯ สิงหาคม ๒๔๙๖ Bangkok August 1953

ค่าเฉลี่ยของผลการตรวจอุตุนิยมประจำวันและประจำเดือน

Daily and Monthly Values of Meteorological Elements

Days	Mean Barometric Pressure + 1000mb.	Temperature Max. °C.	Temperature Min. °C.	Temperature Range °C.	Temperature Mean °C.	Relative Humidity %	Wind Velocity Extreme km./hr.	Wind Velocity Mean km./hr.	Mean Amount of Cloud 0-8	Total Rainfall mm.	Mean Visibility km.	Amount of Evaporation mm.	Weather Conditions
1	10.20	29.0	22.1	6.9	26.3	87.3	43.7	3.4	7.9	13.9	6.4	3.0	
2	09.33	31.3	24.4	6.9	27.4	84.1	27.4	3.1	7.1	0.3	7.0	4.6	
3	09.41	32.4	25.0	7.4	28.0	80.3	31.8	4.1	7.3	1.8	6.6	6.2	
4	09.20	32.4	24.1	8.0	27.3	84.9	48.8	5.3	7.4	11.7	6.5	6.8	
5	09.12	32.2	23.4	8.8	28.0	80.1	28.6	8.1	7.4	1.7	6.8	6.7	
6	09.14	33.0	24.4	8.6	28.5	76.7	29.8	9.6	6.3	2.5	6.9	7.2	
7	08.72	32.4	23.6	8.8	27.3	83.8	49.3	10.5	7.0	24.8	6.6	6.1	
8	08.19	31.7	23.8	7.9	27.9	77.5	36.6	9.9	6.9	-	6.9	6.8	
9	08.16	29.4	24.3	5.1	26.6	78.8	56.3	9.6	6.9	-	6.9	5.1	
10	06.61	31.1	25.0	6.1	27.8	79.1	44.6	7.5	7.1	-	6.5	5.8	
11	05.54	30.8	25.2	5.6	27.6	80.7	24.6	7.8	7.6	0.4	6.4	4.9	
12	05.61	30.0	24.7	5.3	27.6	81.9	36.8	7.9	7.6	-	6.9	4.0	
13	06.33	28.5	23.4	5.1	26.2	90.5	29.0	2.7	7.9	22.8	5.9	1.8	
14	05.39	31.5	25.2	6.3	27.4	85.3	36.5	6.2	7.9	7.2	6.4	5.0	
15	04.51	29.5	25.2	4.3	26.8	85.9	30.4	5.5	8.0	1.3	6.3	2.9	
16	04.74	30.8	24.7	6.1	27.4	82.4	30.7	8.6	7.6	0.6	6.5	4.5	
17	06.38	31.8	26.3	5.5	28.5	80.0	37.3	9.5	6.8	0.3	6.9	5.4	
18	07.68	32.9	24.7	8.2	28.6	81.8	47.4	6.6	6.6	-	6.8	5.6	
19	07.18	31.7	25.2	6.5	27.9	82.9	30.1	5.8	7.3	0.3	6.9	4.7	
20	05.79	29.9	25.5	4.4	27.2	84.3	42.1	8.2	7.8	0.3	6.6	7.1	
21	05.16	30.8	25.6	5.2	27.4	84.3	38.2	7.6	8.0	1.0	6.8	4.3	
22	07.86	30.1	25.1	5.0	26.8	87.7	53.9	4.8	8.0	10.5	6.4	3.4	
23	09.62	31.8	22.9	8.9	26.9	87.0	59.2	3.1	8.0	14.3	6.5	4.0	
24	10.28	28.7	23.7	5.0	25.7	91.5	36.2	3.2	7.9	3.1	6.5	2.3	
25	09.89	28.9	23.6	5.3	25.2	94.4	58.9	2.6	7.8	46.5	6.0	1.5	
26	10.33	30.3	22.8	7.5	26.4	88.3	13.8	1.8	6.8	-	6.6	3.3	
27	10.17	33.0	23.9	9.1	28.5	79.7	30.4	5.3	5.1	-	7.3	5.8	
28	08.61	33.0	23.8	9.2	28.9	75.7	42.1	11.3	6.1	-	6.9	7.4	
29	08.36	33.8	25.3	8.5	28.5	77.2	30.2	8.2	6.9	1.5	6.8	4.9	
30	08.63	32.1	22.9	9.2	27.4	82.6	46.1	6.4	7.5	1.8	6.8	4.5	
31	06.82	33.1	24.6	8.5	28.3	83.1	44.8	5.5	7.0	-	6.8	5.1	
Total										168.6		150.6	
Mean	07.84	31.2	24.4	6.9	27.4	83.2	38.6	6.5	7.3		6.6	4.9	
Abs. Max.	12.24	33.8		9.2		100.0	59.2			46.5		7.4	
Days	24,26	29 th		28,30		7,13,26	23 rd			25 th		28 th	
Abs. Min.	08.18		22.1	4.3		57.0						1.5	
Days	16 th		1 st	15 th		5 th						25 th	

กรุงเทพฯ – BANGKOK

ผลสรุปการตรวจประจำเดือน สิงหาคม ๒๔๙๖

Monthly Summary for August 1953

1. ความกดอากาศ – AIR PRESSURE

สูงสุด	Extreme Maximum	1012.24 mb.	เมื่อ - on the 24,25
ต่ำสุด	Extreme Minimum	1003.18 mb.	เมื่อ - on the 16th
ระยะเปลี่ยนประจำวันสูงสุด	Max. Diurnal Range	5.20 mb.	เมื่อ - on the 31st
ปานกลางสูงสุด	Mean Maximum	1009.59 mb.	
ปานกลางต่ำสุด	Mean Minimum	1005.74 mb.	
ปานกลาง	Mean	1007.84 mb.	

2. อุณหภูมิอากาศ – AIR TEMPERATURE

สูงสุด	Extreme Maximum	33.8 °C.	เมื่อ - on the 29th
ต่ำสุด	Extreme Minimum	22.1 °C.	เมื่อ - on the 1st
ระยะเปลี่ยนประจำวันสูงสุด	Max. Diurnal Range	9.2 °C.	เมื่อ - on the 28,30
ปานกลางสูงสุด	Mean Maximum	31.2 °C.	
ปานกลางต่ำสุด	Mean Minimum	24.4 °C.	
ปานกลาง	Mean	27.4 °C.	

3. ความชื้นสัมพัทธ์ – RELATIVE HUMIDITY

สูงสุด	Highest	100.0 %	เมื่อ - on the 7,13,26
ต่ำสุด	Lowest	57.0 %	เมื่อ - on the 5th
ปานกลาง	Mean	83.2 %	

4. ลม – SURFACE WINDS

ความเร็วสูงสุด	Greatest Velocity	59.2 Km. / hr
ความเร็วปานกลาง	Mean Velocity	6.5 Km. / hr.
ทิศร่วม	Resultant Direction	S 31° 07' W

5. ฝนตก – RAINFALL

รวมทั้งเดือน	Total Amount	168.6 mm.	
ต่างจากปรกติ	Departure from normal	- 11.8 mm.	
ความแรงของฝน	Greatest intensity	44.0 mm. in 45 minutes.	
ตกมากที่สุดในวันหนึ่ง	Heaviest fall in 24 hrs.	46.5 mm.	เมื่อ - on the 25th

6. หมายเหตุ – MISCELLANEOUS INFORMATION

ท้องฟ้าไม่มีเมฆ	Cloudless sky	0
ท้องฟ้ามีเมฆบางส่วน	Partly cloudy sky	0
ท้องฟ้ามีเมฆมาก	Cloudy sky	17
ท้องฟ้ามีเมฆเต็ม	Overcast	14
วันมีฝนตก	Rainy days	22
วันมีน้ำค้าง	Days with dew	31
วันมีหมอก	Days with ground fog	0
วันมีฟ้าหรี่ชื้น	Days with mist	31
วันมีฟ้าหรี่	Days with haze	3
วันมีพายุฟ้าคะนอง	Days with thunderstorm	5
วันมีฟ้าแลบ	Days with lightning	11
วันมีพายุฟ้าคะนองไม่ผ่านสถานี	Days with distant thunderstorm	2
จำนวนไอน้ำรวมทั้งเดือน	Total Evaporation 150.6 mm.	

สรุปผลการตรวจอุตุนิยมประจำเดือน สิงหาคม ๒๔๙๖

Summary of Meteorological Observations for month of August 1953

สถานี Station	ค่าปานกลางความกดอากาศโดยลดและแก้แล้ว (เป็นมิลลิบาร์) Mean Reduced Barometric Pressure (in Millibars)								
	๑๐๐๐ + จำนวนในตาราง 1000 + the numbers in the tables								ประจำเดือน For Month
	0100	0400	0700	1000	1300	1600	1900	2200	
Chiangrai	-	-	07.50	07.77	06.29	04.17	04.67	-	06.08
Mae Hongson	-	-	-	-	-	-	-	-	-
Chiangmai	06.68	05.82	06.78	07.80	06.16	03.65	04.39	06.99	06.10
Nan	05.10	-	05.73	06.39	04.48	02.26	02.96	-	04.47
Lampang	-	-	06.35	07.20	05.52	03.07	04.02	-	05.23
Phrae	-	-	06.59	07.32	05.77	03.64	04.41	-	05.55
Mae Sariang	-	-	-	-	-	-	-	-	-
Uttaradit	07.07	-	07.12	08.17	06.63	04.28	05.14	-	06.40
Nakhon Phanom	06.71	06.81	07.16	07.72	06.10	04.29	05.03	06.87	06.34
Udon Thani	04.94	04.20	05.29	06.07	04.40	02.21	03.11	05.39	04.45
Sakol Nakhon	-	-	07.02	07.60	05.95	03.80	05.13		05.90
Phitsanulok	06.90	06.16	06.93	07.91	06.49	04.26	05.20	07.46	06.42
Mae Sot	-	-	07.46	08.31	07.33	05.61	06.43	-	07.05
Mukdahan	06.91	-	07.22	07.46	06.03	04.09	04.99	-	06.12
Phetchabun	08.54	07.87	08.16	08.99	07.22	05.23	06.14	08.53	07.58
Khon Kaen	-	-	06.23	06.95	04.98	02.79	04.05	-	05.00
Roi Et	-	-	06.35	07.16	05.33	03.23	04.22	-	05.26
Nakhon Sawan	-	-	08.18	09.45	07.86	05.79	07.19	-	07.69
Ubon Ratchathani	-		06.37	06.76	04.84	02.82	04.23	-	05.00
Nakhon Ratchasima	07.30	06.72	07.33	07.91	06.20	04.44	05.75	07.94	06.70
Surin	-	-	07.66	08.49	06.67	04.47	05.73	-	06.61
Lopburi	-	-	07.86	09.12	07.60	05.68	06.96	-	07.44
Suphanburi	-	-	08.92	09.94	08.15	06.31	07.24	-	08.17
Prachinburi	-	-	-	-	-	-	-	-	-
Kanchanaburi	-	-	-	-	-	-	-	-	-
Don Muang	07.17	06.16	06.74	07.97	06.67	04.66	05.45	07.45	06.53
Aranyaprathet	08.30	-	08.26	09.06	07.29	05.65	06.71	-	07.54
Chonburi	08.74	09.62	09.63	10.81	09.31	07.46	08.26	09.57	09.31
Sattahip	08.74	07.74	08.46	09.51	08.40	06.61	07.35	09.20	08.25
Chanthaburi	-	-	-	-	-	-	-		-
Hua Hin	07.93	07.67	07.91	08.85	07.78	06.06	06.89	07.98	07.64
Prachuap Khirikhan	-	-	08.71	09.68	08.35	06.80	07.59	-	08.33
Khlong Yai	-	-	10.32	11.15	10.22	08.50	09.65	-	09.97
Chumphon	09.72	08.80	09.03	09.87	08.71	07.44	07.99	09.75	08.93
Ranong	09.76	-	09.47	10.68	09.66	07.68	08.51	-	09.29
Ban Don	09.75	08.71	09.82	10.70	08.91	07.46	08.93	10.87	09.39
Nakhon Si Thammarat	-	-	09.11	10.13	08.44	06.90	08.17	-	08.55
Phuket	10.28	09.55	09.57	10.77	09.62	08.03	08.61	10.15	09.57
Kantang	-	-	-	-	-	-	-	-	-
Songkhla	10.76	10.02	10.39	11.26	09.53	07.77	09.05	11.12	09.99
Narathiwat	-	-	10.83	11.62	09.85	08.26	09.47	-	10.01

สถานี Station	อุณหภูมิอากาศ (°ซ) Air Temperature in °C.							
	ค่าปานกลาง Means							
	ประจำเดือน For Month	สูงสุด Max.	ต่ำสุด Min.	ประจำวัน Daily Extremes				ระยะเปลี่ยนประจำวัน Daily Range
				สูงสุด Highest	วันที่ Date	ต่ำสุด Lowest	วันที่ Date	
Chiangrai	27.0	3[illegible].9	23.2	28.8	6	25.2	24	7.7
Mae Hongson	-	-	23.7	-	-	-	-	-
Chiangmai	26.6	3[illegible].0	23.1	27.9	7	2[illegible].0	16	6.9
Nan	27.1	30.8	23.3	28.8	5,28	24.1	16	7.5
Lampang	27.2	30.7	23.7	29.1	3	24.4	16,20	7.0
Phrae	27.9	32.4	23.5	29.8	7	25.2	22	8.9
Mae Sariang	26.5	30.1	22.9	28.5	29	24.7	16	7.2
Uttaradit	27.9	31.8	24.1	30.8	30	24.4	16	7.7
Nakhon Phanom	27.2	3[illegible].8	23.6	29.5	27	23.8	15	7.2
Udon Thani	28.1	32.0	24.1	30.2	7	25.5	23	7.9
Sakol Nakhon	27.7	31.3	24.[illegible]	29.7	7	23.8	15	7.3
Phitsanulok	28.0	31.9	24.2	30.1	7	25.0	25	7.7
Mae Sot	25.6	28.5	22.6	28.7	30	23.2	16	5.9
Mukdahan	28.0	31.6	24.4	31.2	28	24.7	15	7.2
Phetchabun	26.9	30.9	22.9	28.7	30	24.0	15	8.0
Khon Kaen	28.2	32.5	23.9	30.0	6	24.9	23	8.6
Roi Et	-	-	24.3	-	-	-	-	-
Nakhon Sawan	-	-	23.6	-	-	-	-	-
Ubon Ratchathani	27.9	31.5	24.[illegible]	29.7	7	2[illegible].5	24	7.1
Nakhon Ratchasima	28.1	32.7	23.4	30.0	10	24.5	24	9.3
Surin	28.2	32.6	23.8	29.8	2[illegible]	25.7	24	8.8
Lopburi	-	31.7	-	-	-	-	-	-
Suphanburi	28.0	31.8	24.2	29.3	6	26.1	15	7.6
Prachinburi	27.0	30.8	23.3	29.3	28	24.4	24	7.5
Kanchanaburi	27.4	31.5	23.4	29.3	31	25.2	1	8.1
Don Muang	28.3	31.7	24.9	29.8	28	25.5	24	6.8
Aranyaprathet	-	-	25.8	-	-	-	-	-
Chonburi	28.3	31.4	25.1	29.8	29	26.0	1	6.3
Sattahip	28.6	31.9	25.2	30.5	16	25.6	4	6.7
Chanthaburi	27.2	31.0	23.5	28.5	28	25.8	24	7.5
Hua Hin	-	31.0	-	-	-	-	-	-
Prachuap Khirikhan	27.7	31.7	23.7	2[illegible].8	29	26.3	9	8.9
Khlong Yai	26.8	30.3	23.3	28.1	17	24.9	12	7.0
Chumphon	27.8	31.7	24.0	28.7	2	25.3	7	7.7
Ranong	26.9	30.1	23.7	28.7	18	23.8	7	6.4
Ban Don	28.1	33.0	23.2	29.2	24	25.2	11	9.[illegible]
Nakhon Si Thammarat	28.2	33.1	23.2	29.4	16	26.0	17	9.9
Phuket	28.2	31.5	24.9	30.1	14	26.1	4	6.6
Kantang	28.7	33.0	24.4	30.2	22	26.8	7	8.6
Songkhla	28.2	33.2	23.3	29.8	21	26.9	31	9.9
Narathiwat	-	-	-	-	-	-	-	-

สถานี Station	อุณหภูมิอากาศ (°ซ.) Air Temperature in °C.								
	สูงสุดและต่ำสุด Extremes				ระยะเปลี่ยนประจำวัน Daily Range				ระยะเปลี่ยนระหว่างสูงสุดและต่ำสุด Range between Extreme Temp.
	สูงสุด Max.	วันที่ Date	ต่ำสุด Min.	วันที่ Date	มากที่สุด Greatest	วันที่ Date	น้อยที่สุด Smallest	วันที่ Date	
Chiangrai	33.8	6	21.6	25	10.9	28	3.7	20	12.2
Mae Hongson	-	-	21.6	30	-	-	-	-	-
Chiangmai	32.7	6	21.7	28	10.3	30	2.1	19	11.0
Nan	34.6	21	21.2	25	12.2	31	2.2	20	13.4
Lampang	35.0	28	22.0	26	12.4	28	2.0	20	13.0
Phrae	35.5	17	22.3	27	12.6	17	3.9	22	13.2
Mae Sariang	33.9	29	22.0	28	10.9	28,29	3.5	16	11.9
Uttaradit	36.8	30	22.2	25	13.1	28	1.2	20	14.6
Nakhon Phanom	34.1	27,28	21.6	13	10.6	30	1.8	15	12.5
Udon Thani	35.6	28	21.7	23	11.8	28	1.1	24	13.9
Sakol Nakhon	35.0	28	22.8	23	11.1	28	1.2	15	12.2
Phitsanulok	35.4	29	22.6	25	11.1	30	2.5	15	12.8
Mae Sot	34.1	31	21.3	12	11.0	31	1.7	19	12.8
Mukdahan	36.0	28	22.5	31	10.7	1	1.6	24	13.5
Phetchabun	34.9	28	21.5	24,27	12.7	28	3.0	15	13.4
Khon Kaen	35.2	6,7	21.7	26	12.1	26	1.9	15	13.5
Roi Et	-	-	21.7	25	-	-	-	-	-
Nakhon Sawan	-	-	22.1	25	-	-	-	-	-
Ubon Ratchathani	33.4	7,28,30	22.4	26,22	9.7	30	2.9	14	11.0
Nakhon Ratchasima	35.2	31	21.9	26	12.7	31	3.9	15	14.5
Surin	35.0	27,28	21.8	24	11.9	28	5.0	15	13.2
Lopburi	34.8	29	-	-	-	-	-	-	-
Suphanburi	34.8	6	22.6	26	10.7	28	3.5	15	12.2
Prachinburi	34.9	2,28	22.0	18,26	11.8	20	2.8	24	12.9
Kanchanaburi	35.0	31	22.0	26	11.5	31	4.2	17	13.0
Don Muang	34.2	28	22.6	26	10.5	30	3.4	24	11.6
Aranyaprathet	-	-	21.6	24	-	-	-	-	-
Chonburi	32.8	17,18	22.5	1,26	8.2	26,31	4.4	15	10.3
Sattahip	34.2	28	22.2	1	10.8	26	2.7	21	12.0
Chanthaburi	33.5	28	21.4	24	10.5	30	4.5	22	12.1
Hua Hin	33.4	18	-	-	-	-	-	-	-
Prachuap Khirikhan	34.6	28	21.9	31	11.9	30,31	4.5	4	12.7
Khlong Yai	31.9	27	21.0	4	9.4	26	4.4	12	10.9
Chumphon	33.5	2,23	22.1	9	10.0	23	4.7	7	11.4
Ranong	32.2	1	21.7	7	10.2	1	2.7	8	10.5
Ban Don	35.3	24	21.6	5	12.2	24	4.5	11	13.7
Nakhon Si Thammarat	35.2	19	20.3	18	14.1	18	4.5	11	14.9
Phuket	33.1	16	21.5	4	10.8	5	3.7	12	11.6
Kantang	35.4	23	22.3	26	11.2	23	5.8	7,11	13.1
Songkhla	36.0	17	21.4	26	13.9	17	6.2	4	14.6
Naratuiwat	-	-	-	-	-	-	-	-	-

สถานี Station	ความชื้นสัมพันธ์ (%) Relative Humidity in %								
	ค่าปานกลาง Means					ค่าสูงสุดและต่ำสุด Absolute Extremes			
	ประจำเดือน For Month	ประจำวัน Daily Extremes							
		สูงที่สุด Highest	วันที่ Date	ต่ำที่สุด Lowest	วันที่ Date	สูงที่สุด Highest	วันที่ Date	ต่ำที่สุด Lowest	วันที่ Date
Chiangrai	80.9	92.2	11	68.8	28	98.0	5 days	[illegible]	27
Mae Hongson	82.9	97.4	16	73.8	29	100.0	17	60.0	2
Chiangmai	85.1	95.0	16	78.6	3	98.0	21	58.0	27
Nan	85.3	95.5	16	77.7	27	98.0	25	58.0	27,31
Lampang	81.3	93.8	20	71.4	28	98.0	5 days	56.0	28
Phrae	81.4	96.0	20	70.2	7	99.0	20	56.0	7
Mae Sariang	85.7	94.4	18	74.4	3	98.0	22	59.0	29
Uttaradit	83.7	97.5	20	74.0	28	98.0	4 days	58.0	28
Nakhon Phanom	87.1	96.6	11	75.8	28	100.0	11	54.0	27
Udon Thani	82.9	97.8	24	75.9	28	99.0	24	54.0	28
Sakol Nakhon	80.4	93.4	15	70.0	28	98.0	23	57.0	30
Phitsanulok	84.2	94.4	16	75.3	28	98.0	25	54.0	10
Mae Sot	86.7	97.2	19	76.2	6	98.0	7 days	59.0	31
Mukdahan	81.8	91.7	24	74.7	27	98.0	4 days	57.0	27
Phetchabun	88.8	96.3	21	81.8	28	99.0	5 days	59.0	26
Khon Kaen	76.3	90.0	23	68.6	28	99.0	25	54.0	28
Loei Et	78.8	92.2	15	70.6	28	97.0	16	58.0	28
Nakhon Sawan	80.2	96.8	25	70.6	29	100.0	15,25	51.0	29
Ubon Ratchathani	76.5	88.2	23	69.0	28	98.0	23	53.0	26
Nakhon Ratchasima	78.9	93.0	24	71.0	9	100.0	30	48.0	26
Surin	76.1	85.6	23	66.4	9	94.0	4 days	[illegible]	26,27
Lopburi	78.3	88.2	24	70.6	10	98.0	3,11	[illegible]	9
Saraphanburi	78.4	90.0	25	66.6	8	98.0	12,25,31	53.0	10
Prachinburi	87.8	97.0	24	77.2	28	99.0	11 days	[illegible]	2
Kanchanaburi	78.5	89.0	25	36.4	28	98.0	17,25	[illegible]	27
Don Muang	78.9	92.4	24	69.6	28	100.0	7	[illegible]	27
Pranyaprathet	84.0	92.3	13,21	75.2	7	98.0	2,24,25	[illegible]	6,7,28
Chonburi	80.4	89.0	24	70.6	8	97.0	23,24	59	17
Sattahip	78.2	86.6	4	68.1	9	99.0	3	52.0	27
Chanthaburi	86.9	92.9	13	80.0	15	100.0	31	62.0	28
Hua Hin	83.4	92.6	2	73.0	18	100.0	25,27	55.0	3
Prachuap Khirikhan	77.3	87.6	21	67.2	28	99.0	23	[illegible]	28
Klong Yai	83.1	93.6	22	71.2	9	98.0	4 days	[illegible]	9
Chumphon	81.9	90.1	4	72.9	17	98.0	25	[illegible]	16,25
Ranong	85.7	96.7	7	76.2	17	99.0	5 days	[illegible]	3
Don Dou	83.2	93.8	4	75.4	17	98.0	6 days	[illegible]	18
Nakhon Si Thammarat	72.3	89.2	4	55.4	16	100.0	27	[illegible]	16
Phuket	78.7	90.9	7	69.6	13	100.0	7	54.0	2
Phatang	84.7	91.0	30	80.2	27	97.0	22	67.0	1,2
Songkhla	77.5	89.8	4	68.5	20	97.0	5,24	45.0	18
Narathiwat	76.8	85.4	4	70.4	31	98.0	4,6,18	[illegible]	15

สถานี Station	ลมผิวพื้น Surface Winds							
	ทิศร่วม Resultant Direction				ความแน่ทิศ Steadiness in %			กำลังลมอย มากที่สุด มาตราโบฟอ Greates Force Beaufort Sca
	เวลา 0700	เวลา 1000	เวลา 1300	เวลา 1600	เวลา 0700	เวลา 1000	เวลา 1300	เวลา 1600	
Chiangrai	S 39°W	S 39°W	S 35 W	S 47 W	21	38	52	53	5
Mae Hongson	Calm	S 16 E	S 5 E	S 2°E	-	24	62	66	4
Chiangmai	S 1°W	S 12°W	S 2 W	S 20 W	32	47	69	49	5
Nan	S 34°E	S	S 6 E	S 10° E	12	35	59	37	3
Lampang	S 11°E	S 41 W	S 5 W	S 34 W	17	65	59	71	6
Phrae	S 35°W	S 36 W	S 35 W	S 25 W	52	73	68	69	7
Mae Sariang	S	S 15°W	S 3 W	S 5 W	3	37	43	62	5
Uttaradit	S 23°E	S 18°E	S 2°E	S 2 W	25	65	79	79	7
Nakhon Phanom	S 45°E	S 21° W	S 35 W	S 53 W	23	56	35	53	8
Udon Thani	S 6°E	S 45°W	S 72 W	S 63 W	30	37	45	44	7
Sakol Nakhon	S 37°W	S 58°W	S 62°W	S 56 W	33	8	63	59	7
Phitsanulok	S 19°E	S 4° W	S 45 W	S 31 W	59	52	60	57	6
Mae Sot	S 27°E	S 21°W	S 72 W	S 70°W	15	46	83	77	6
Mukdahan	S 63°W	S 62°W	S 63°W	S 70°W	51	63	51	49	7
Phetchabun	S 45°W	S 45 W	S 45 W	S 45°W	28	74	93	88	4
Khon Kaen	S 45°W	S 45°W	S 43°W	S 47°W	60	88	81	76	6
Roi Et	S 42 W	S 44°W	S 45 W	S 43°W	84	91	79	86	6
Nakhon Sawan	S 2°W	S 2° W	S 4°W	S 2°W	79	98	99	89	6
Ubon Ratchathani	S 59°W	S 68°W	S 89 W	S 89°W	38	71	79	82	6
Nakhon Ratchasima	S 86°W	N 89°W	N 83°W	S 82°W	43	72	76	70	6
Surin	S 4°W	S 11° W	S 16 W	S 14°W	89	84	85	81	7
Lopburi	S	S 11° W	S 15°W	S 27°W	48	84	85	73	5
Suphanburi	S 39°W	S 41° W	S 50 W	S 50°W	84	95	81	77	5
Prachinburi	S 55°E	S 34°W	S 31 W	S 36°W	4	35	57	73	4
Kanchanaburi	S 80°W	N 81°W	N 88 W	S 88 W	37	66	79	79	5
Dan Chang	S 57° W	S 69 W	S 73 W	S 81 W	54	63	69	63	8
Aranyaprathet	W	S 89°W	W	W	42	92	91	81	6
Chonburi	S 13°W	S 48°W	S 56°W	S 48°W	57	79	83	79	10
Sattahip	S 68°W	S 72°W	S 76 W	S 70 W	53	65	68	49	8
Chanthaburi	S 60°W	S 49°W	S 45 W	S 43°W	26	74	84	76	6
Hua Hin	S 49 W	S 63°W	S 31°W	S 55°W	30	51	19	40	5
Prachuap Khirikhan	S 33°W	S 64°W	S 51 W	S 69°W	84	91	63	81	7
Khlong Yai	N 48°W	N 79 W	N 81°W	N 82 W	44	67	83	70	7
Chumphon	S 60° W	S 69°W	S 71°W	S 77°W	53	74	59	71	8
Ranong	S 32°W	S 61°W	S 58°W	S 56°W	51	87	93	83	10
Ban Don	S 19° W	S 29°W	S 40°W	S 35°W	70	87	77	68	6
Nakhon Si Thammarat	S 16°W	S 39°W	S 51°W	S 73°W	24	42	42	34	7
Phuket	S 88°W	W	S 89°W	S 88 W	65	74	89	82	8
Kantang	S 72° W	S 63°W	S 74°W	S 75°W	10	59	82	75	6
Songkhla	S 63°W	S 71°W	N 30°W	N 29°W	15	59	26	34	10
Narathiwat	S 4° W	S 73°W	N 70°W	N 73°W	89	45	66	69	6

สถานี Station	ลมผิวพื้น Surface Winds														
	ทิศลม Wind Direction									กำลังลมตามมาตราโบฟอร์ต Wind Force in Beaufort Scale					
	ทำการตรวจเวลา ๐๗๐๐ Observation at 0700									ทำการตรวจเวลา ๐๗๐๐ Observation at 0700					
	Calm	N	NE	E	SE	S	SW	W	NW	1-3	4	5-6	7	8-9	> 9
Chiangrai	24	-	-	-	-	2	4	1	-	7	-	-	-	-	-
Mae Hongson	31	-	-	-	-	-	-	-	-	-	-		-	-	-
Chiangmai	28	1	-	-	-	1	1	-	-	3	-	-	-	-	-
Nan	26	-	-	2	-	3	-	-	-	5	-	-	-	-	-
Lampang	21	1	2	-	-	7	-	-	-	10	-	-	-	-	-
Phrae	9	-	-	-	1	10	3	8	-	22	-	-	-	-	-
Mae Sariang	30	-	-	-	-	1	-	-	-	1	-	-	-	-	-
Uttaradit	22	-	-	2	1	6	-	-	-	9	-	-	-	-	-
Nakhon Phanom	13	-	-	9	-	5	-	4	-	17	1	-	-		-
Ubon Thani	11	2	-	1	7	5	2	3	-	19	1	-	-		-
Sakol Nakhon	18	-	-	1	-	2	9	1	-	10	2	1	-		-
Phitsanulok	9		-	1	8	12	-	-	1	22	-	-	-	-	
Mae Sot	21	-	-	4	1	2	2	1	-	10	-	-	-	-	-
Mukdahan	12	-	1	-	-	1	9	8	-	19	-	-	-	-	-
Phetchabun	22		-	-	-	-	9	-	-	9	-	-	-	-	-
Khon Kaen	13	-	-	-	-	-	18	-	-	18	-	-	-	-	-
Roi Et	4	-	-	-	1	1	25	-	-	24	1	2	-	-	-
Nakhon Sawan	7	-	-	-	-	23	1	-	-	23	1	-	-	-	-
Ubon Ratchathani	15	-	-	-	2	1	5	8	-	16	-	-	-	-	-
Nakhon Ratchasima	14	1	-	-	-	2	1	12	1	17	-	-	-	-	-
Surin	2	-	-	-	-	26	2	-	1	29	-	-	-		-
Lopburi	14	-	-	-	1	15	-	-	1	17	-	-	-	-	-
Suphanburi	3	-	-	-	-	5	22	-	1	28	-	-	-	-	-
Prachinburi	28	-	-	2	-	-	1	-	-	3	-	-	-	-	-
Kanchanaburi	16	-	1	-	1	-	3	10	-	15	-	-	-	-	-
Don Muang	7	-	-	-	2	5	5	10	2	23	1	-	-	-	-
Aranyaprathet	18	-	-	-	-	-	-	13	-	13	-	-	-	-	-
Chonburi	5	-	-	3	2	10	8	3		21	5	-	-	-	-
Sattahip	12	1	-	-	-	-	10	8	-	15	3	1		-	-
Chanthaburi	21	-	-	-	-	1	6	1	2	10	-	-	-	-	-
Hua Hin	21	-	-	-	-	-	9	1	-	10	-	-	-	-	-
Prachuap Khirikhan	3	-	-	-	-	-	13	15	-	24	3	1		-	-
Khlong Yai	5	4	7	-	-	-	-	15	-	25	1	-			
Chumphon	6	1	-	-	-	8	5	8	3	25	-	-	-	-	-
Ranong	8	-	3	4	-	-	15	1	-	11	7	5	-	-	-
Ban Don	8	-	-	-	-	13	10	-	-	22	1	-	-	-	-
Nakhon Si Thammarat	15	-	3	1	1	3	7	1	-	13	2	1	-	-	-
Phuket	14	-	-	-	-	-	1	16	-	10	4	3	-	-	-
Kantang	27	-	-	-	-	-	2	2	-	3	-	1	-	-	-
Songkhla	25	1	-	-	-	-	4	1	-	6	-	-	-	-	-
Narathiwat	2	-	-	-	-	27	-	2	-	25	4	-	-	-	-

สถานี Station	ลมผิวพื้น Surface Winds														
	ทิศลม Wind Direction									กำลังลมตามมาตราโบฟอร์ก Wind Force in Beaufort Scale					
	ทำการตรวจเวลา ๑๐๐๐ Observation at 1000									ทำการตรวจเวลา ๑๐๐๐ Observation at 1000					
	Calm	N	NE	E	SE	S	SW	W	NW	1-3	4	5-6	7	8-9	> 9
Chiangrai	8	1	-	1	-	4	16	1	-	23	-	-	-	-	-
Mae Hongson	20	-	-	2	2	6	-	1	-	11	-	-	-	-	-
Chiangmai	12	1	-	-	2	10	5	1	-	19	-	-	-	-	-
Nan	20	-	-	-	-	11	-	-	-	11	-	-	-	-	-
Lampang	-	1	2	-	-	10	11	7	-	31	-	-	-	-	-
Phrae	-	-	-	-	1	15	4	10	1	26	5	-	-		
Mae Sariang	13	2	-	-	-	12	2	2	-	18	-	-	-	-	
Uttaradit	6	-	-	5	3	16	1	-	-	25	-	-	-	-	
Nakhon Phanom	-	1	-	4	-	16	1	9	-	30	-		1		
Udon Thani	3	3	-	2	3	5	7	6	2	26	2	-	-		
Sakol Nakhon	3	-	-	-	-	-	21	5	2	24	2	2	-	-	
Phitsanulok	1	-	-	1	8	11	4	2	4	29	1	-	-	-	
Mae Sot	9	-	-	1	4	6	6	5	-	21	1	-	-	-	-
Mukdahan	1	-	2	2	-	1	14	10	1	28	2	-	-	-	-
Phetchabun	8	-	-	-	-	-	23	-	-	23	-	-	-	-	-
Khon Kaen	4	-	-	-	-	-	27	-	-	27	-	-	-	-	-
Roi Et	-	-	-	-	2	-	28	-	1	27	3	1	-	-	-
Nakhon Sawan	-	-	-	-	-	29	2	-	-	29	2	-	-	-	-
Ubon Ratchathani	4	-	1	-	-	2	10	13	1	25	2	-	-	-	-
Nakohn Ratchasima	1	3	1	-	-	2	4	18	2	23	7	-	-	-	-
Surin	-	2	-	-	-	21	8	-	-	30	1	-	-	-	-
Lopburi	-	-	-	-	2	21	4	4	-	31	-	-	-	-	-
Suphanburi	-	-	-	-	-	5	24	2	-	31	-	-	-	-	-
Prachinburi	15	-	-	3	-	-	13	-	-	16	-	-	-	-	-
Kanchanaburi	5	-	2	1	-	-	-	21	2	25	1	-	-	-	-
Don Muang	-	1	-	1	1	7	3	16	2	31	-	-	-	-	-
Aranyaprathet	3	-	-	-	-	-	1	27	-	28	-	-	-	-	-
Chonburi	1	-	-	-	2	4	16	7	1	17	5	8	-	-	-
Sattahip	9	-	-	-	-	-	10	11	1	18	2	2	-	-	-
Chanthaburi	6	-	-	-	-	1	21	2	1	18	7	-	-	-	-
Hua Hin	8	-	-	3	-	1	8	11	-	20	2	1	-	-	-
Prachuap Khirikhan	-	-	-	-	-	2	14	15	-	25	6	-	-	-	-
Khlong Yai	7	2	1	-	-	-	-	19	2	22	2	-	-	-	-
Chumphon	-	1	-	-	-	7	5	17	1	20	7	4	-	-	-
Ranong	2	-	-	-	-	2	15	12	-	9	13	7	-	-	-
Ban Don	1	-	-	-	-	12	16	2	-	25	4	1	-	-	-
Nakhon Si Thammarat	-	5	-	2	1	9	10	2	2	26	3	2	-	-	-
Phuket	8	-	-	-	-	-	-	23	-	18	4	1	-	-	-
Kantang	11	-	-	-	-	1	10	9	-	11	3	6	-	-	-
Songkhla	2	-	2	2	-	2	9	13	1	22	7	-	-	-	-
Narathiwat	6	4	-	-	-	7	2	12	-	9	14	2	-	-	-

สถานี Station	ลมผิวพื้น Surface Winds														
	ทิศลม Wind Direction									กำลังลมตามมาตราโบฟอร์ต Wind Force in Beaufort Scale					
	ทำการตรวจเวลา ๑๓๐๐ Observation at 1300									ทำการตรวจเวลา ๑๓๐๐ Observation at 1300					
	Calm	N	NE	E	SE	S	SW	W	NW	1-3	4	5-6	7	8-9	> 9
Chiangrai	8	-	1	1	2	3	13	3		19	4	-	-	-	-
Mae Hongson	9	-	-	4	-	14	3	1	-	21	1	-	-	-	-
Chiangmai	5	-	1	-	5	13	7	-	-	26	-	-	-	-	-
Nan	11	-	-	2	-	18	-	-	-	20	-	-	-	-	-
Lampang	-	4	-	-	-	10	6	11	-	31	-	-	-	-	-
Phrae	-	-	-	-	3	14	1	13	-	25	4	2	-	-	-
Mae Sariang	9	4	-	-	1	15	2	-	-	20	1	1	-	-	-
Uttaradit	2	-	-	2	4	18	5	-	-	29	-	-	-	-	-
Nakhon Phanom	-	2	-	3	-	14	1	11	-	28	2	-	-	1	-
Udon Thani	-	4	1	2	3	4	5	8	4	27	3	1	-	-	-
Sakol Nakhon	4	3	-	-	-	1	18	3	2	18	8	1	-	-	-
Phitsanulok	-	1	-	-	1	12	6	7	4	30	1	-	-	-	-
Mae Sot	2	-	-	-	-	2	9	18	-	26	3	-	-	-	-
Mukdahan	1	-	3	2	1	-	14	8	2	28	1	1	-	-	-
Phetchabun	3	-	-	-	-	-	28	-	-	27	1	-	-	-	-
Khon Kaen	3	-	1	1	-	-	26	-	-	28	-	-	-	-	-
Roi Et	-	-	2	1	-	1	25	2	-	25	5	1	-	-	-
Nakhon Sawan	-	-	-	-	-	28	3	-	-	31	-	-	-	-	-
Ubon Ratchathani	1	1	1	-	-	-	7	17	4	24	6	-	-	-	-
Nakhon Ratchasima	-	4		-	-	2	3	18	4	18	11	2	-	-	-
Surin	-	-	1	-	1	17	12	-	-	30	1	-	-	-	-
Lopburi	1	-	-	-	-	21	6	2	1	28	1	1	-	-	-
Suphanburi	-	1	-	-	-	4	20	4	2	27	4	-	-	-	-
Prachinburi	5	-	-	4	2	-	20	-	-	26	-	-	-	-	-
Kanchanaburi	1	-	2	1	-	-	2	23	2	29	1	-	-	-	-
Don Muang	1	1	-	-	-	8	1	18	2	28	2	-	-	-	-
Aranyaprathet	2	-	-	-	-	-	1	27	1	29	-	-	-	-	-
Chonburi	1	-	-	-	-	3	17	8	2	11	8	11	-	-	-
Sattahip	8	-	-	-	-	-	12	10	1	21	1	1	-	-	-
Chanthaburi	1	-	1	-	-	3	23	2	1	22	4	4	-	-	-
Hua Hin	5	-	1	7	3	-	6	8	1	22	3	1	-	-	-
Prachuap Khirikhan	-	-	-	-	7	1	9	13	1	16	14	1	-	-	-
Khlong Yai	2	3	-	-	-	-	1	23	2	24	3	2	-	-	-
Chumphon	-	1	1	1	1	6	3	16	2	16	11	2	2	-	-
Ranong	-	-	-	-	-	-	22	8	1	5	16	8	2	-	-
Ban Don	2	1	-	-	-	9	14	5	-	17	6	6	-	-	-
Nakhon Si Thammarat	-	6	-	2	2	4	12	5	-	20	6	5	-	-	-
Phuket	4	-	-	-	-	-	1	26	-	16	6	3	2	-	-
Kantang	4	-	-	-	-	1	8	18	-	6	4	17	-	-	-
Songkhla	-	3	5	5	-	1	3	13	1	21	5	4	1	-	-
Narathiwat	1	21	-	-	-	2	-	7	-	4	19	7	-	-	-

สถานี Station	ลมผิวพื้น Surface Winds														
	ทิศลม Wind Direction									กำลังลมตามมาตราโบฟอร์ต Wind Force in Beaufort Scale					
	ทำการตรวจเวลา ๑๖๐๐ Observation at 1600									ทำการตรวจเวลา ๑๖๐๐ Observation at 1600					
	Calm	N	NE	E	SE	S	SW	W	NW	1-3	4	5-6	7	8-9	>9
Chiangrai	8	2	-	-	2	2	13	4	-	22	1	-		-	-
Mae Hongson	7	-	-	2	3	14	5	-	-	23	1	-	-	-	-
Chiangmai	2	-	-	-	3	16	9	-	1	29	-	-	-	-	
Nan	18	-	-	2	-	11	-	-	-	13	-	-	-	-	-
Lampang	1	1	-	1	-	13	8	7	-	29	1	-	-	-	-
Phrae	2	-	-	1	1	15	4	8	-	21	4	3	1	-	-
Mae Sariang	5	3	-	-	-	21	2	-	-	26	-	-	-	-	-
Uttaradit	2	1	-	1	2	20	5	-	-	27	2	-	-	-	
Nakhon Phanom	7	1	-	3	-	8	-	10	2	23	-	1	-	-	
Udon Thani	7	1	-	-	3	3	6	8	3	22	2	-	-		
Sakol Nakhon	9	-	-	1	-	1	14	5	1	22	-	-			
Phitsanulok	-	2	-	2	1	11	10	3	2	29	2	-	-	-	
Mae Sot	1	1	-	1	-	2	10	16	-	28	2	-	-		
Mukdahan	-	-	2	5	-	-	11	11	2	29	1	1	-		
Phetchabun	2	-	1	-	-	-	28	-	-	28	1	-	-	-	
Khon Kaen	5	-	-	1	-	-	24	-	1	26	-	-	-	-	
Roi Et	1	-	1	-	1	1	25	2	-	25	5	-	-	-	
Nakhon Sawan	3	-	-	-	-	26	2	-	-	28	-	-	-	-	-
Ubon Ratchathani	3	1	-	-	-	-	4	21	2	28	-	-	-	-	-
Nakhon Ratchasima	2	1	2	-	1	-	7	17	1	22	5	2	-	-	-
Surin	-	1	1	-	-	19	10	-	-	30	1	-	-	-	-
Lopburi	1	1	-	-	1	15	8	4	1	24	4	2	-	-	-
Suphanburi	1	2	-	-	-	4	20	3	1	27	3	-	-	-	-
Prachinburi	3	-	-	3	1	-	24	-	-	25	3	-	-	-	-
Kanchanaburi	4	-	1	-	-	-	4	21	1	25	2	-	-	-	-
Don Muang	-	2	1	-	2	4	2	18	2	29	1	1	-	-	-
Aranyaprathet	3	1	-	-	-	1	1	24	1	28	-	-	-	-	-
Chonburi	2	-	-	1	-	4	17	7	-	7	13	9	-	-	-
Sattahip	12	-	1	-	-	1	8	8	1	16	2	1	-	-	-
Chanthaburi	5	-	-	1	-	1	23	1	-	20	6	-	-	-	-
Hua Hin	3	1	-	4	3	2	6	11	1	27	1	-	-	-	-
Prachuap Khirikhan	-	-	-	-	1	3	9	16	2	18	11	2	-	-	-
Khlong Yai	6	2	1	-	-	-	-	21	1	18	7	-	-	-	-
Chumphon	1	1	-	-	1	5	3	18	2	17	10	3	-	-	-
Ranong	3	-	-	-	-	1	19	7	1	8	12	8	-	-	-
Ban Don	2	2	-	-	-	11	12	4	-	18	7	4	-	-	-
Nakhon Si Thammarat	-	6	-	3	1	3	11	4	3	19	7	4	1	-	-
Phuket	6	-	-	-	-	-	1	24	-	14	5	6	-	-	-
Kantang	6	-	-	-	-	1	7	17	-	6	3	16	-	-	-
Songkhla	1	1	7	3	-	-	4	13	2	18	7	4	-	1	-
Narathiwat	-	21	1	-	-	2	-	6	1	2	21	8	-	-	-

สถานี Station	จำนวนเมฆ Cloud Amount 0-8		ทรรศนะวิสัย Visibility 0-5		จำนวนฝนตก มม. Rainfall in mm.				จำนวนน้ำระเหย มม. Evaporation (piché) mm.		
	เวลา 0700	เวลา 1300	เวลา 0700	เวลา 1300	วันมีฝน Rainy day	จำนวนฝนตก Total Amount	มากที่สุดในวันหนึ่ง Heaviest in 24 hours จำนวน Amount	วันที่ Date	รวมทั้งเดือน Total for Month	มากที่สุดในวัน Greatest in one day	วันที่ Date
Chiangrai	6.9	6.4	6.1	7.1	19	436.1	134.4	15	-	-	-
Mae Hongson	7.6	6.7	5.4	6.5	19	263.3	45.6	17	55.7	5.4	7
Chiangmai	7.1	6.8	7.5	7.5	24	188.9	28.4	16	67.5	3.7	3,7
Nan	7.7	6.8	5.7	6.4	21	305.8	84.3	16	-	-	-
Lampang	6.5	6.1	6.3	7.2	24	222.4	29.6	25	96.5	6.8	7
Phrae	6.6	6.5	6.0	6.7	17	234.2	46.1	31	-	-	-
Mae Sariang	7.2	7.4	5.7	6.1	28	501.2	70.2	16	64.6	4.6	2
Uttaradit	6.9	6.3	7.3	7.6	23	238.7	41.9	21	55.2	4.3	14
Nakhon Phanom	7.6	7.4	5.3	5.4	23	601.1	108.1	15	-	-	-
Udon Thani	6.2	6.4	6.4	6.3	17	248.3	72.9	31	95.1	6.5	13
Sakol Nakhon	6.2	6.9	6.4	6.5	24	237.5	44.3	22	-	-	-
Phitsanulok	7.1	7.1	6.3	6.6	18	136.2	22.2	15	67.4	4.0	28
Mae sot	7.4	6.9	6.4	6.5	29	1028.5	156.5	16	41.9	2.9	28
Mukdahan	6.4	6.4	6.3	6.9	23	278.3	38.1	3	-	-	-
Phetchabun	7.4	7.0	7.0	7.0	21	102.8	19.3	17	-	-	-
Khon Kaen	6.1	6.3	6.1	6.7	19	169.4	39.5	31	-	-	-
Roi Et	6.3	6.5	6.1	6.5	17	156.0	35.5	24	-	-	-
Nakhon Sawan	7.4	7.0	6.6	6.9	19	183.8	34.8	24	84.0	4.9	15
Ubon Ratchathani	6.1	6.2	6.5	6.8	20	261.7	62.8	21	-	-	-
Nakhon Ratchasima	6.6	6.7	7.8	7.8	12	97.7	46.9	2	127.5	7.5	8
Surin	7.0	7.0	6.1	6.5	19	95.3	16.6	23	-	-	-
Lopburi	6.9	6.7	6.4	7.4	15	172.8	53.6	3	-	-	-
Suphanburi	6.9	6.5	6.4	7.0	22	148.1	52.4	12	-	-	-
Prachinburi	7.8	7.5	6.0	6.4	20	283.7	69.8	3	-	-	-
Kanchanaburi	7.1	7.1	6.5	7.2	18	113.2	33.1	3	-	-	-
Don Muang	7.1	6.6	7.7	8.2	23	116.0	23.1	7	-	-	-
Aranyaprathet	5.8	6.3	7.7	7.6	19	128.2	19.5	21	96.4	6.1	2,7,9
Chonburi	7.0	6.5	6.8	6.9	23	115.4	19.9	27	-	-	-
Sattahip	6.7	6.0	6.7	6.8	14	77.6	19.1	3	161.0	9.5	8
Chanthaburi	7.2	6.8	5.5	6.3	26	493.8	95.7	29	77.4	4.6	15
Hua Hin	7.2	6.9	6.9	6.7	20	188.5	47.1	25	-	-	-
Prachuap Khirikhan	7.0	7.1	6.2	6.5	23	99.0	21.8	30	-	-	-
Khlong Yai	7.3	7.1	6.5	6.7	27	499.9	96.3	11	-	-	-
Chumphon	7.0	6.8	5.1	6.4	22	121.0	27.1	6	-	-	-
Ranong	7.9	7.7	5.3	6.4	26	446.1	95.3	6	-	-	-
Ban Don	6.2	6.3	6.8	7.5	15	165.0	56.8	4	107.2	5.9	17
Nakhon Si Thammarat	5.5	5.2	6.1	6.5	19	178.7	43.9	2	-	-	-
Phuket	6.4	5.7	6.3	7.3	13	112.5	20.6	30	-	-	-
Kantang	5.8	6.6	4.4	7.2	9	75.7	30.1	30	-	-	-
Songkhla	6.7	6.5	7.6	7.8	7	54.7	26.2	4	-	-	-
Narathiwat	5.6	5.8	5.9	7.5	10	71.1	36.4	5	-	-	-

สถานี Station	จำนวนวันที่มี Number of days with						
	○	◐	◑	●	⌒	≡	=
Chiangrai	0	1	20	10	21	1	0
Mae Hongson	0	0	18	13	23	3	1
Chiangmai	0	1	17	13	13	0	1
Nan	0	0	18	13	2	0	0
Lampang	0	1	24	6	15	0	2
Phrae	0	2	17	12	0	1	3
Mae Sariang	0	1	11	19	0	0	0
Uttaradit	0	1	18	12	24	1	1
Nakhon Phanom	0	0	15	16	13	0	0
Udon Thani	0	2	23	6	12	1	1
Sakol Nakhon	0	3	17	11	6	0	0
Phitsanulok	0	1	15	15	30	4	0
Mae Sot	0	0	17	14	0	2	1
Mukdahan	0	1	19	11	9	1	0
Phetchabun	0	0	13	18	23	1	1
Khon Kaen	0	2	23	6	1	0	0
Roi Et	0	5	19	7	0	0	0
Nakhon Sawan	0	0	13	18	31	0	0
Ubon Ratchathani	0	2	23	6	1	0	0
Nakhon Ratchasima	0	1	19	11	14	0	1
Surin	0	0	22	9	0	0	1
Lopburi	0	1	13	17	24	0	7
Suphanburi	0	1	19	11	0	6	0
Prachinburi	0	0	8	23	23	0	1
Kanchanaburi	0	0	16	15	18	0	4
Don Muang	0	0	18	13	31	0	11
Aranyaprathet	0	2	22	7	2	1	2
Chonburi	0	2	13	16	13	2	12
Sattahip	0	2	18	11	0	0	9
Chanthaburi	0	0	14	17	12	2	3
Hua Hin	0	0	17	14	0	0	0
Prachuap Khirikhan	0	1	17	13	19	0	3
Khlong Yai	0	0	18	13	3	6	0
Chumphon	0	0	20	11	25	0	25
Ranong	0	0	6	25	24	0	31
Ban Don	0	3	25	3	25	2	1
Nakhon Si Thammarat	0	6	23	2	21	2	14
Phuket	0	3	24	4	19	0	0
Kantang	0	0	28	3	0	3	22
Songkhla	0	1	28	2	19	0	7
Narathiwat	0	5	24	2	27	0	27

สถานี Station	จำนวนวันที่มี Number of days with					
	∞	△	↘	(↱)	↱	⋁
Chiangrai	0	0	0	8	4	0
Mae Hongson	0	0	2	6	3	0
Chiangmai	0	0	8	13	4	0
Nan	0	0	1	1	8	0
Lampang	1	0	10	7	7	0
Phrae	0	0	5	4	1	0
Mae Sariang	0	0	3	2	1	0
Uttaradit	0	0	22	6	5	0
Nakhon Phanom	0	0	20	10	8	0
Udon Thani	0	0	25	9	2	0
Sakol Nakhon	0	0	19	0	10	0
Phitsanulok	0	0	19	12	7	0
Mae Sot	0	0	5	3	3	0
Mukdahan	0	0	16	6	7	0
Phetchabun	0	0	31	0	7	0
Khon Kaen	0	0	16	2	11	0
Roi Et	0	0	21	2	3	0
Nakhon Sawan	0	0	19	2	0	0
Ubon Ratchathani	0	0	15	7	7	0
Nakhon Ratchasima	0	0	15	4	4	0
Surin	0	0	23	0	14	0
Lopburi	3	0	16	13	13	0
Suphanburi	0	0	6	4	5	0
Prachinburi	0	0	7	5	1	0
Kanchanaburi	0	0	6	2	2	0
Don Muang	2	0	17	4	5	0
Aranyaprathet	0	0	18	6	3	0
Chonburi	4	0	15	9	5	0
Sattahip	11	0	10	1	3	0
Chanthaburi	2	0	13	5	11	0
Hua Hin	2	0	15	11	9	0
Prachuap Khirikhan	0	0	10	5	2	0
Khlong Yai	0	0	23	6	16	0
Chumphon	0	0	8	0	9	0
Ranong	4	0	3	5	0	5
Ban Don	0	0	12	12	10	0
Nakhon Si Thammarat	18	0	20	9	10	0
Phuket	0	0	2	0	7	0
Kantang	0	0	2	2	2	0
Songkhla	1	0	20	13	2	0
Narathiwat	27	0	9	2	8	0

รายงานฝนตกของบางสถานี ประจำเดือน สิงหาคม ๒๔๙๖
ซึ่งได้รับความเอื้อเฟื้อจากกรมเกษตรส่งมาให้

Rainfall Report of some selected stations for month of August 1953
Supplied through the courtesy of Dept. of Agriculture.

สถานีตรวจน้ำฝน Rainfall Station		จำนวนฝนตก Amount			ต่างจากปรกติ Departure mm.
		วันฝนตก Rainy day	2496 1953	2495 1952	
ภาคเหนือ Northern Part					
1. Chiangrai	*	19	436.1	426.6	+ 49.6
2. Mae Hongson	*	19	263.3	473.7	− 14.3
3. Mae Sariang	*	28	501.2	191.7	+ 231.0
4. Chiangmai	*	24	188.9	233.1	− 45.1
5. Nan	*	21	305.8	388.4	+ 46.2
6. Lampoon		...	...	251.5	-
7. Lampang	*	24	222.4	184.2	+ 46.7
8. Phrae	*	17	234.2	237.4	+ 25.0
9. Uttaradit	*	23	238.7	147.4	− 16.7
ภาคอีสาน Northeastern Part					
1. Nong Khai		5	329.9	416.5	+ 13.1
2. Udon Thani	*	17	248.3	294.7	+ 12.9
3. Sakol Nakhon	*	24	237.5	381.9	− 261.1
4. Khon Kaen		19	169.4	135.5	+ 0.6
5. Maha Sarakham		5	111.4	329.8	− 82.4
6. Roi Et	*	17	156.0	250.3	− 92.5
7. Mukdahan	*	23	278.3	412.9	+ 15.6
8. Chaiyaphum		3	82.3	49.5	− 94.6
9. Ubon Ratchathani	*	20	261.7	543.7	− 68.1
10. Sisaket		5	95.2	97.0	− 151.6
11. Buriram		9	165.5	277.8	− 43.6
12. Nakhon Phanom	*	26	601.1	639.7	+ 91.4
13. Surin	*	19	95.3	214.1	− 148.2
14. Nakhon Ratchasima	*	12	97.7	129.9	− 46.3
ภาคกลาง Central Part					
1. Sukho Thai		9	74.1	202.6	− 123.7
2. Tak		8	144.5	...	+ 42.6
3. Mae Sot	*	29	1028.5	211.3	+ 621.0
4. Phitsanulok	*	18	136.2	159.6	− 91.8
5. Kamphaeng Phet		6	109.4	187.1	− 21.1
6. Phichit		20	134.5	180.1	− 100.9
7. Nakhon Sawan	*	19	183.8	114.0	+ 1.1
8. Loei		...	...	228.0	-

รายงานฝนตกของบางสถานี ประจำเดือน สิงหาคม ๒๔๙๖
ซึ่งได้รับความเอื้อเฟื้อจากกรมเกษตรส่งมาให้

Rainfall Report of some selected stations for month of August 1953
Supplied through the courtesy of Dept. of Agriculture.

สถานีตรวจน้ำฝน Rainfall Station	จำนวนฝนตก Amount			ต่างจากปรกติ Departure mm.
	วันฝนตก Rainy day	2496 1953	2495 1952	
9. Phetchabun *	21	102.8	290.4	− 107.8
9. Uthai Thani	15	127.9	215.9	− 19.7
1. Chainat	11	137.3	210.1	− 41.9
2. Singburi	8	157.3	213.7	− 40.1
3. Lopburi *	15	172.8	214.0	− 20.2
4. Ang Thong	14	115.0	177.5	− 79.4
5. Saraburi	10	239.0	249.2	− 0.8
6. Suphanburi *	22	148.1	188.3	− 28.5
7. Ayutthaya	13	83.2	185.2	− 103.0
8. Nakhon Nayok	12	296.6	420.1	− 93.1
9. Pathum Thani	9	70.5	249.0	− 104.0
0. Kanchanaburi *	18	113.2	74.7	+ 29.1
1. Nonthaburi	13	127.9	285.2	− 14.4
2. Nakhon Pathom	11	91.7	142.7	− 25.5
3. Don Muang *	23	116.0	256.1	− 91.6
4. Thonburi	18	266.7	220.2	+ 95.1
5. Bangkok *	22	168.6	229.3	− 11.8
6. Samut Prakan	15	131.7	193.1	− 75.3
7. Samut Sakhon	8	115.2	150.9	− 49.0
8. Samut Songkhram	9	104.6	157.8	− 23.4
ภาคบูรพา Eastern Part				
1. Prachinburi *	20	283.7	373.8	− 63.6
2. Aranyaprathet *	19	128.2	210.1	− 58.7
3. Chachoengsao	7	95.3	320.1	− 82.3
4. Chonburi *	23	115.4	261.8	− 26.8
5. Sattahip *	14	77.6	81.5	− 39.5
6. Rayong	4	149.4	67.6	+ 8.7
7. Chanthaburi *	26	493.8	538.3	+ 32.0
8. Trat	13	304.4	805.8	− 224.3
ภาคใต้ Southern Part				
1. Ratburi	12	190.9	51.4	+ 70.8
2. Phetburi	15	184.0	144.2	− 80.5
3. Hua Hin *	20	188.5	101.6	+ 119.7
4. Prachuap Khirikhan *	23	99.0	136.4	+ 6.2
5. Chumphon *	22	121.0	263.8	− 49.6
6. Ranong *	26	446.1	988.8	− 368.9

รายงานฝนตกของบางสถานี ประจำเดือน สิงหาคม ๒๔๙๖
ซึ่งได้รับความเอื้อเฟื้อจากกรมเกษตรส่งมาให้

Rainfall Report of some selected stations for month of August 1953.
Supplied through the courtesy of Dept. of Agriculture.

สถานีตรวจน้ำฝน Rainfall Station		จำนวนฝนตก Amount			ต่างจากปรกติ Departure mm.
		วันฝนตก Rainy day	2496 1953	2495 1952	
7. Bandon	*	15	165.0	156.9	+ 15.3
8. Surat Thani		...	...	...	-
9. Phangnga		15	118.1	199.7	− 569.1
10. Nakhon Si Thammarat	*	19	178.7	197.1	+ 32.9
11. Krabi		9	121.9	191.9	− 111.3
12. Phuket	*	13	112.5	277.2	− 157.8
13. Phatthalung		2	45.9	74.8	− 25.0
14. Trang		4	53.4	49.4	− 193.2
15. Songkhla	*	7	54.7	117.3	− 35.6
16. Pattani		3	42.4	92.7	− 66.8
17. Satun		5	211.1	250.2	− 33.5
18. Yala		4	90.9	66.6	− 93.7
19. Narathiwat	*	10	71.1	136.9	− 97.6

* ผลการตรวจของสถานีตรวจอากาศ กรมอุตุนิยมวิทยา
Data from Meteorological Department

— ไม่มีฝนตก No Rainfall

... ไม่ได้รับรายงาน No Report

× × ไม่มีเครื่องวัดฝน No Raingauge

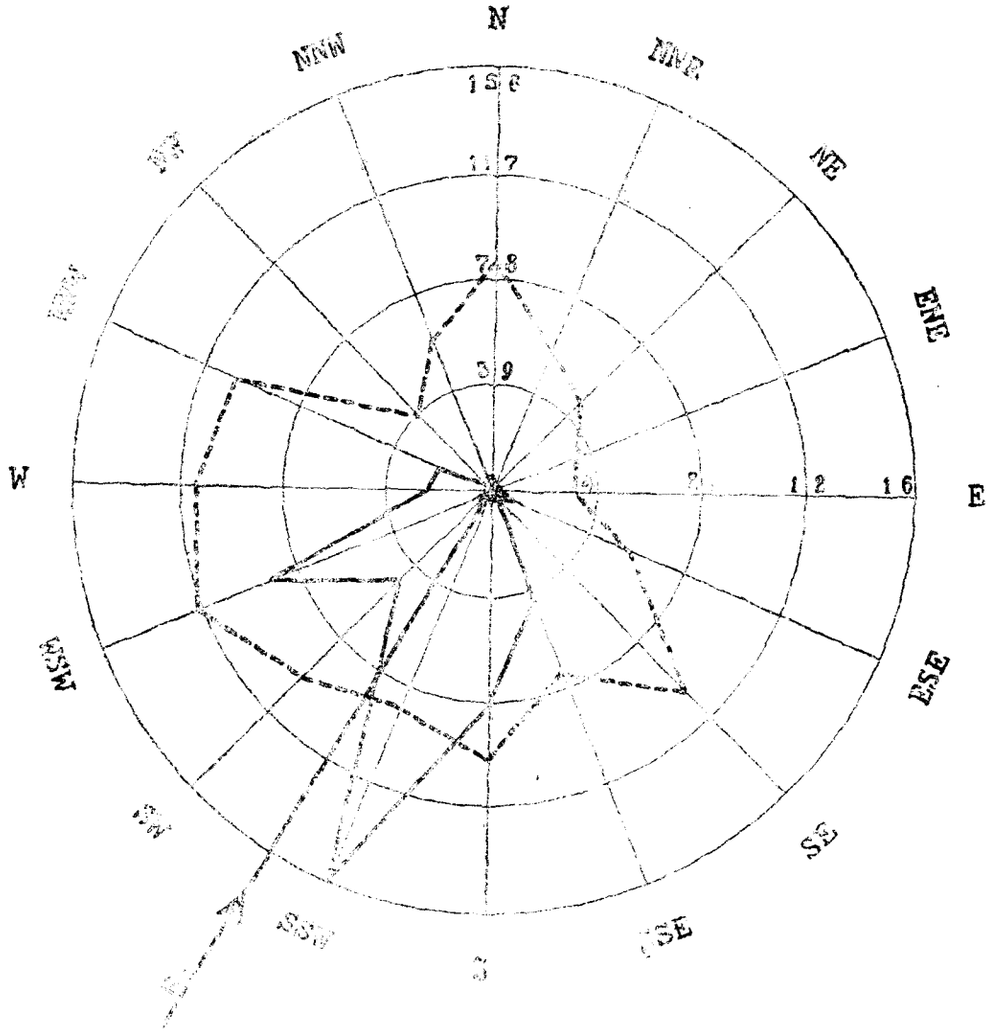

ผลสรุปการตรวจลมรายชั่วโมงของสถานีกลางกรุงเทพ ฯ

Wind-Rose of Bangkok

เดือน สิงหาคม ๒๔๙๖ ทิศร่วม (Resultant Direction) S 31° 07′ W August 1953

ทิศ Direction		N	NNE	NE	ENE	E	ESE	SE	SSE	S	SSW	SW	WSW	W	WNW	NW	NNW	Calm
ความถี่	ชม. Hrs.	6	3	2	4	1	8	3	43	80	156	47	89	24	21	2	5	250
Frequency	%	0.8	0.4	0.3	0.5	0.1	1.1	0.4	5.8	10.8	21.0	6.3	12.0	3.2	2.8	0.3	0.7	33.6
ความเร็วรวม Distance Travelled	กม. Km.	52.3	17.6	9.6	14.3	3.2	46.1	32.0	316.9	823.0	1390.4	472.8	1082.6	274.6	225.6	8.0	30.7	-
ความเร็วเฉลี่ย Mean Velocity	กม./ชม. Km/hr.	8.7	5.9	4.8	3.6	3.2	5.8	10.7	7.4	10.3	8.9	10.1	12.2	11.4	10.7	4.0	6.1	-

——— เส้นความถี่ของลมในทิศต่าง ๆ เป็นจำนวนชั่วโมง

- - - - - ความเร็วลมเฉลี่ยเป็น กม./ชม. ในทิศต่าง ๆ

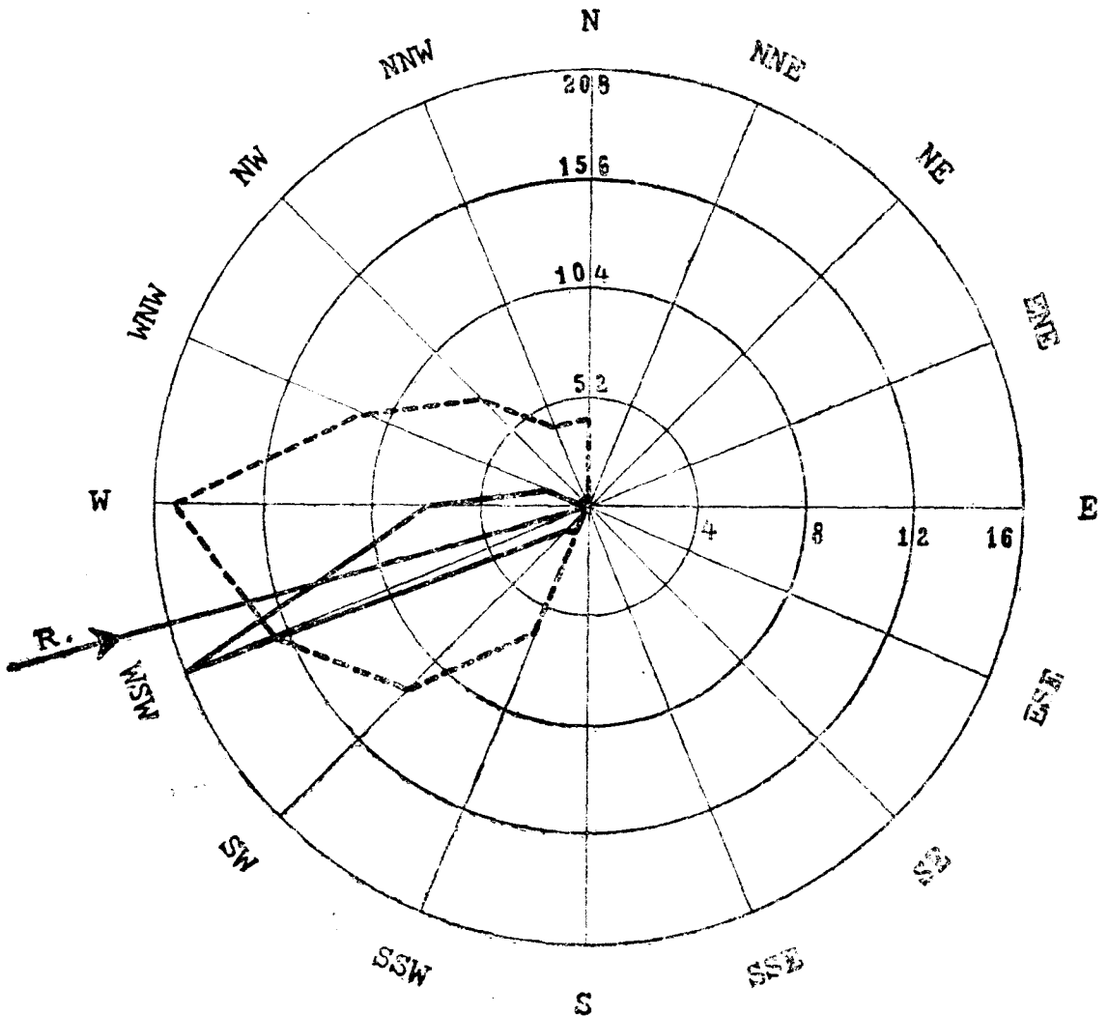

ผลสรุปการตรวจลมรายชั่วโมงของสถานี สัตหีบ

Wind-Rose of Sattahip

เดือน สิงหาคม ๒๔๙๖ ทิศร่วม (Resultant Direction) S 74° 09′ W August 1953

ทิศ Direction		N	NNE	NE	ENE	E	ESE	SE	SSE	S	SSW	SW	WSW	W	WNW	NW	NNW	Calm
ความถี่	ชม. Hrs.	4	-	-	-	-	-	-	-	-	14	16	208	76	20	2	2	402
Frequency	%	0.5	-	-	-	-	-	-	-	-	1.9	2.2	28.0	10.2	2.7	0.3	0.3	54.0
ความเร็วรวม Distance Travelled	กม. Km.	12.8	-	-	-	-	-	-	-	-	70.4	152.0	2592.0	1161.6	177.4	11.2	6.4	-
ความเร็วเฉลี่ย Mean Velocity	กม. Kn/hr.	3.2	-	-	-	-	-	-	-	-	5.0	9.5	12.5	15.3	8.9	5.6	3.2	-

——————— เส้นความถี่ของลมในทิศต่าง ๆ เป็นจำนวนชั่วโมง

- - - - - - - - - ความเร็วลมเฉลี่ยเป็น กม./ชม. ในทิศต่าง ๆ

บัญชีรายการที่ตั้งสถานีตรวจอากาศชายทะเล

List of Coastal Meteorological Stations with their Geographical Positions

สถานี Station	ตำบลที่ของสถานี Geographical Positions แลง. น. Lat. N.			ลอง. อ. Long. E.			สูงเป็นเมตร Altitude in m.	หมายเหตุ Remarks
สันดอน San Don	13°	26'	31"	100°	36'	16"	19.0	
เกาะจวง Ko Chuang	12°	30'	56"	100°	57'	33"	150.0	
เกาะไผ่ Ko Phai	12°	55'	51"	100°	40'	25"	144.0	
แหลมสิงห์ Laem Sing	12°	28'	07"	102°	03'	43"	82.4	
เกาะปราบ Ko Prap	09°	13'	20"	99°	15'	25"	78.0	
หินสัมปะยื่อ Hin Sumpayue	13°	11'	55"	100°	48'	07"	11.3	
แหลมตาชี Laem Ta Chi	06°	57'	00"	101°	17'	36"	29.4	
เกาะตะเภาน้อย Ko Tapao Noi	07°	49'	49"	98°	25'	37"	55.0	
ระยอง Rayong	12°	39'	37"	101°	16'	26"	18.5	
แหลมงอบ Laem Ngop	12°	10'	10"	102°	23'	46"	11.0	
หลังสวน Lang Suan	09°	56'	32"	99°	09'	45"	14.0	

สรุปผลการตรวจอุตุนิยมวิทยาของสถานีตรวจอากาศชายทะเล ประจำเดือน สิงหาคม พ.ศ. ๒๔๙๖

Summary of Meteorological Observations for Coastal Stations for month of August 1953

สถานี Station	จำนวนเมฆ Cloud Amount	ลมผิวพื้น Surface Wind								
		ทิศร่วม R.S. ๐๗๐๐	ความแน่ทิศ S.D. % ๐๗๐๐	ทิศร่วม R.S. ๑๓๐๐	ความแน่ทิศ S.D. % ๑๓๐๐	ทิศร่วม R.S. ๑๕๐๐	ความแน่ทิศ S.D. % ๑๕๐๐	ทิศลมที่พัดมากที่สุด Dominating Wind	กำลังลมเฉลี่ย Average force Bf. Scale	กำลังลมแรงที่สุด Maximum Force of Wind
สันดอน San Don	6.4	S21°W	46	S28 W	78	S19 W	80	S	3.1	6
เกาะจวง Ko Chuang	6.5	S85°W	82	S81°W	83	S82°W	93	W	3.9	7
เกาะไผ่ Ko Phai	5.5	S22°W	78	S37°W	70	S36 W	73	S	2.6	7
แหลมสิงห์ Laem Sing	7.0	N59 W	57	N89°W	98	S86°W	92	W	3.0	7
เกาะปราบ Ko Prap	4.8	S02 W	92	S56°W	64	S10°W	76	S	1.9	7
หินสัมปะยื่อ Hin Sumpayue				No data						
แหลมตาชี Laem Ta Chi	6.1	S49 W	98	N41 W	65	S89°W	36	SW	3.0	8
เกาะตะเภาน้อย Ko Tapao Noi	5.1	N72 W	76	N81°W	06	N81 W	86	W	2.1	3
ระยอง Rayong	6.7	N76°W	27	S62°W	71	S65 W	47	W	3.6	7
แหลมงอบ Laem Ngop	5.7	S45°W	32	S42°W	93	S45 W	84	SW	2.5	5
หลังสวน Lang Suan	4.6	S	100	S43 W	67	S45°W	69	S	1.3	7

สรุปผลการตรวจอุตุนิยมวิทยาของสถานีชายทะเล ประจำเดือน สิงหาคม พ.ศ. ๒๔๙๖

Summary of Meteorological Observations for Coastal Stations for month of August 1953

ลมฟ้าอากาศ

Weather

สถานี Station	จำนวนวันที่มี Number of days with												หมายเหตุ Remarks
	ท้องฟ้าไม่มีเมฆ Cloudless Sky	ท้องฟ้ามีเมฆบางส่วน Partly Cloudy Sky	ท้องฟ้ามีเมฆมาก Cloudy Sky	ท้องฟ้ามีเมฆเต็ม Overcast	หมอก Fog	ฟ้าหรี่ Haze	ฟ้าแลบ Lightning	ฟ้าร้อง Thunder	ฝนละออง Drizzle	ฝน Rain	พายุฟ้าคนอง Thunder storm	พวยน้ำ Water Spout	
สันดอน San Don	--	2	25	4	--	10	5	1	8	6	--	--	
เกาะจวง Ko Chuang	--	2	21	8	5	5	8	5	7	5	--	--	
เกาะไผ่ Ko Phai	--	6	25	--	--	--	17	9	12	17	--	--	
แหลมสิงห์ Laem Sing	--	1	12	18	11	--	13	17	23	21	--	--	
เกาะปราบ Ko Prap	--	9	22	--	--	20	2	2	3	10	1	--	
หินสัมปะยื้อ Hin Sampayue						No data							
แหลมตาชี Laem Ta Chi	--	5	21	5	--	7	24	12	4	18	--	--	
เกาะตะเภาน้อย Ko Tapao Noi	--	8	23	--	--	20	4	2	4	8	--	--	
ระยอง Rayong	--	3	17	11	--	--	8	12	22	25	--	--	
แหลมงอบ Laem Ngop	--	5	26	--	--	27	1	--	5	6	--	--	
หลังสวน Lang Suan	--	13	18	--	1	29	--	1	6	2	--	--	

สรุปผลการตรวจอุตุนิยมวิทยาของสถานีชายทะเล ประจำเดือน สิงหาคม พ.ศ. ๒๔๙๖ ลักษณะทะเลและคลื่นใต้น้ำ

Summary of Meteorological Observations for Coastal Stations for month of August 1953 State of Sea and Swell

สถานี Station	จำนวนวันที่มี Number of days with									หมายเหตุ Remarks
	ทะเลราบ Calm Sea	ทะเลเรียบ Smooth Sea	คลื่นเล็กน้อย Slight Sea	คลื่นปานกลาง Moderate Sea	คลื่นจัด Rough Sea	คลื่นจัดมาก Very Rough Sea	คลื่นใหญ่ High Sea	คลื่นใหญ่มาก Very high Sea	คลื่นใต้น้ำ Swell	
สันดอน San Don		21	10	-	-		-	-	31	
เกาะงวง Ko Chuang	-	10	4	11	6	-	-	-	31	
เกาะไผ่ Ko Phai	2	24	5	-	-	-	-	-	21	
แหลมสิงห์ Laem Sing	-	7	11	13	-	-	-	-	31	
เกาะปราบ Ko Prap	-	13	8	15	-	-	-	-	2	
หินสัมปะยื่อ Hin Sumpayue					No data					
แหลมตาชี Laem Ta Chi	--	27	4	-	--	-	-	--	16	
เกาะตะเภาน้อย Ko Tapao Noi	-	18	8	5	--	-	-	--	31	
ระยอง Rayong	--	13	8	9	1	-	-	--	31	
แหลมงอบ Laem Ngop	--	5	4	10	5	7	-	--	31	
หลังสวน Lang Suan	9	22	-	-	--	-	-	--	-	

กรมอุตุนิยมวิทยา แห่งราชนาวี

METEOROLOGICAL DEPARTMENT
ROYAL THAI NAVY

พลเรือโท จรูญ วิชยาภัย บุนนาค
เจ้ากรม
Vice Admiral Charoon Vichayapai Bunnag R.T.N.,
Director

รายงานอุตุนิยมวิทยาประจำเดือน

ปีที่ ๑๘ ฉบับที่ ๙

กันยายน ๒๔๙๖

รวบรวมขึ้นตามคำสั่งผู้บัญชาการทหารเรือ

MONTHLY METEOROLOGICAL BULLETIN

Vol. 18 Part 9

September 1953

Prepared by order of the Commander in Chief of the Royal Thai Navy
Bangkok, Thailand

พิมพ์ที่โรงพิมพ์กรมอุทกศาสตร์

กรมอุตุนิยมวิทยา แห่งราชนาวี

METEOROLOGICAL DEPARTMENT
ROYAL THAI NAVY

พลเรือโท จรูญ วิชยาภัย บุนนาค
เจ้ากรม
Vice Admiral Charoon Vichayapai Bunnag R.T.N.,
Director

รายงานอุตุนิยมวิทยาประจำเดือน

ปีที่ ๑๘ ฉบับที่ ๙

กันยายน ๒๔๙๖

รวบรวมขึ้นตามคำสั่งผู้บัญชาการทหารเรือ

MONTHLY METEOROLOGICAL BULLETIN

Vol. 18 Part 9

September 1953

Prepared by order of the Commander in Chief of the Royal Thai Navy
Bangkok, Thailand

พิมพ์ที่โรงพิมพ์กรมอุทกศาสตร์

สารบาญ
INDEX

หน้า

Page

คำนำ Introduction ... ก A

บัญชีแสดงรายการที่ตั้งสถานีตรวจอากาศ List of Meteorological Stations with their Geographical Positions ... 1

สมพาอากาศ A Summary ... 2

รายงานผลการตรวจรายชั่วโมงประจำเดือนของสถานีกลางกรุงเทพ ฯ สำหรับ

Hourly values for Central Stations, Bangkok of

ความกดอากาศ Pressure

อุณหภูมิ Temperature

ความชื้นสัมพัทธ์ Relative Humidity

ลม Surface Winds

ฝน Rainfall ... 4

รายงานผลการตรวจเฉพาะเวลา 0700 1000 1300 1600

Observations at fixed hours of

ทรรศนวิสัย Visibility

จำนวนเมฆ Amount of Clouds

ชนิดของเมฆ Form of Clouds ... 10

รายงานค่าเฉลี่ยประจำวันและประจำเดือนของผลการตรวจอุตุนิยมต่าง ๆ และสรุป

ผลการตรวจประจำเดือนของสถานีกลางกรุงเทพ ฯ

Daily and Monthly values of Meteorological Elements and Monthly

Summary of Central Stations, Bangkok ... 12

สรุปผลการตรวจอุตุนิยมประจำเดือนของบางสถานี Summary of Observations of some selected Stations ... 14

รายงานฝนประจำเดือน Monthly Rainfall report ... 26

สรุปผลการตรวจลมประจำเดือนของสถานีกลางกรุงเทพ ฯ

Wind-rose of Central Station, Bangkok ... 28

สรุปผลการตรวจลมประจำเดือนของสถานีสัตหีบ

Wind-rose of Sattahip ... 30

สรุปผลการตรวจอุตุนิยมวิทยาของสถานีชายทะเล

Summary of Meteorological Observations for Coastal Stations ... 31

คำนำ

PREFACE

๑. สถานีตรวจอากาศกลางกรุงเทพฯ แห่งกองสถานีตรวจอากาศ กรมอุตุนิยมวิทยา ตั้งอยู่ที่ถนนสุขุมวิทย์ จังหวัดพระนคร ในแลต. ๑๓° ๔๔' น. ลอง. ๑๐๐° ๓๐' อ. สูงของบาโรเมตรจากระดับทะเล ๑๖.๓๗ เมตร เวลาที่ใช้ในการตรวจอุตุนิยมวิทยาใช้เวลากรุงเทพฯ และมีการตรวจอุตุนิยมวิทยาทุกชั่วโมง สำหรับสถานีอื่นๆ ได้มีรายการแจ้งอยู่ในตารางแล้ว และส่วนมากทำการตรวจวันละ ๘ เวลาเท่านั้น

The Central Meteorological Station in Bangkok is situated at Lat. 13° 44′ N., Long. 100° 30′ E., height of barometer, 16.37 metres above Mean Sea-level. For all readings local standard time is used (105th. degree M.E.G.) and hourly observations are maintained. For other stations generally eight observations are made at 3 hour intervals from 0100 to 2200.

๒. ความกดอากาศได้แก้อุณหภูมิ แลตติจูด และระดับทะเลแล้ว

Barometric readings are corrected for temperature, lattitude and Mean Sea-level.

๓. ทิศและความเร็วลมเป็นรายชั่วโมง ตรวจโดยเครื่องวัดลมชนิดอัตโนมัติแบบไดนส์

Hourly directions and velocities of the wind are taken from the record sheets of the Dines Pressure Tube Anemograph.

๔. เธอร์โมเมตรทุกชนิดได้ติดตั้งไว้ในเรือนเธอร์โมเมตรแบบสเตเวนสัน

All thermometers are installed in Stevenson Screen.

๕. เครื่องหมายลมฟ้าอากาศและปรากฏการณ์บางอย่างในอุตุนิยมวิทยา ในช่องหมายเหตุลมฟ้าอากาศ ใช้แบบสากล มีความหมายดังต่อไปนี้

International Symbols are used in registering the state of weather and other meteorological phenomena.

○	ท้องฟ้าไม่มีเมฆ Clear
◑	ท้องฟ้ามีเมฆบางส่วน Partly cloudy
◐	ท้องฟ้ามีเมฆมาก Cloudy
●	ท้องฟ้ามีเมฆเต็ม Overcast
∞	ฟ้าหรัวแห้ง ทรรศนวิสัยเกินกว่า 1000 เมตร Haze
↘	ฟ้าแลบในระยะไกล Lightning
═	ฟ้าหรัวชื้น (หมอกบาง) ทรรศนวิสัยตั้งแต่ 1000 เมตร ขึ้นไป Mist
≡	หมอก ทรรศนวิสัยต่ำกว่า 1000 เมตร Fog
V	พายุฝน Squall
⊙	ละอองฝน Drizzle
◉	ฝน Rain
⊙	ฝนผ่าน Shower
△	ฝนผ่านหรือฝนที่มีลูกเห็บเล็กน้อยหรือปานกลาง Showers with slight or moderate hail
⚡	พายุฟ้าคะนอง Thunderstorm
⚡	พายุฟ้าคะนองอย่างอ่อนมีฝน Slight thunderstorm
⚡	พายุฟ้าคะนองอย่างอ่อนมีลูกเห็บ Slight thunderstorm with hail
⚡	พายุฟ้าคะนองอย่างปานกลางมีฝน Moderate thunderstorm
⚡	พายุฟ้าคะนองอย่างปานกลางมีลูกเห็บ Moderate thunderstorm with hail
⚡	พายุฟ้าคะนองอย่างแรงมีฝน Heavy thunderstorm
⚡	พายุฟ้าคะนองอย่างแรงมีลูกเห็บ Heavy thunderstorm with hail
(⚡)	พายุฟ้าคะนองไม่ผ่านสถานี Distant Thunderstorm
⊕	อาทิตย์ทรงกลด Solar halo
◡	จันทร์ทรงกลด Luna corona
△	ลูกเห็บ Hail
⌒	น้ำค้าง Dew

กรมอุตุนิยมวิทยา แห่งราชนาวี
กรุงเทพฯ ๑๓ เมษายน พ.ศ. ๒๕๐๐
พลเรือโท จรูญ วิชยาภัย บุนนาค
เจ้ากรม

Meteorological Department,
Royal Thai Navy,
Bangkok, 13th April 1957
Charoon V. Bunnag.
Vice Admiral R.T.N.
Director.

บัญชีแสดงรายการที่ตั้งสถานีตรวจอากาศ

List of Meteorological Stations with their Geographical Positions.

สถานี Station	ตำบลที่ตั้งสถานี Geographical Positions				
	แลต. Lat. °	น. N. ′	ลอง. Long. °	อ. E. ′	สูงเป็นเมตร Alt. in m.
Chiangrai	19	55	99	50	416
Mae Hongson	19	18	97	50	271
Chiangmai	18	47	98	59	314
Nan	18	47	100	47	201
Lampang	18	15	99	30	243
Phrae	18	10	99	50	157
Mae Sariang	18	10	97	50	314
Uttaradit	17	37	100	08	63
Nakhon Phanom	17	30	104	20	140
Udon Thani	17	26	102	46	178
Sakol Nakhon	17	19	104	09	160
Phitsanulok	16	50	100	16	50
Mae Sot	16	40	98	33	210
Mukdahan	16	33	104	44	138
Phetchabun	16	25	101	08	114
Khon Kaen	16	20	102	51	157
Roi Et	16	03	103	41	140
Nakhon Sawan	15	48	100	10	28
Ubon Ratchathani	15	15	104	53	123
Nakhon Ratchasima	14	58	102	07	181
Surin	14	53	103	29	145
Lopburi	14	48	100	37	13
Suphanburi	14	30	99	50	7
Prachinburi	14	10	101	10	7
Kanchanaburi	14	01	99	32	28
Don Muang	13	55	100	36	10
Aranyaprathet	13	42	102	35	44
Chonburi	13	22	100	59	6
Sattahip	12	39	100	53	55
Chanthaburi	12	37	102	07	5
Hua Hin	12	34	100	48	3
Prachuap Khirikhan	11	48	99	48	5
Klong Yai	11	47	102	53	4
Chumphon	10	27	99	15	3
Ranong	09	58	98	38	35
Ban Don	09	08	99	18	3
Nakhon Si Thammarat	08	25	99	58	5
Phuket	07	58	98	24	3
Kantang	07	24	99	31	3
Songkhla	07	11	100	37	4
Narathiwat	06	26	101	50	1

ลมฟ้าอากาศในเดือน กันยายน พ.ศ. ๒๔๙๖ โดยสังเขป

ลักษณะลมฟ้าอากาศ

ลักษณะอากาศเดือนนี้ สรุปได้ดังต่อไปนี้

ในสองสัปดาห์แรก ได้ผุ้น "รีตา" ซึ่งมีศูนย์กลางอยู่ประมาณแลต ๒๓° น. ลอง ๑๑๔° อ. เคลื่อนที่ในทิศตะวันตกภาคตะวันตกเฉียงเหนือ และสลายตัวในวันที่ ๘ บนฝั่งทะเลจีนตอนใต้ ส่วนในต้น สัปดาห์ที่สอง มีร่องความกดอากาศต่ำพาดจากตอนใต้ของญี่ปุ่นถึงฟอร์โมซา แล้วเปลี่ยนเป็นพาดผ่านภาคใต้ของประเทศจีน

ในตอน ปลาย สัปดาห์ที่สอง มีหย่อม ความกด อากาศต่ำ ปกคลุม ประมาณตอนเหนือของ อินโดจีน และตอนใต้ของประเทศจีน ความกดอากาศลดลงทั้งประเทศไทย ในตอนต้นและตอนปลายของคาบนี้ลมผิวพื้นกำลังอ่อน

สัปดาห์ที่สาม ลิ่มความกดอากาศสูงแห่งทวีปแผ่ลงมาถึงบริเวณประเทศไทยตอนเหนืออยู่ ๒ – ๓ วัน แล้วอ่อนลง ในวันที่ ๑๗ ปรากฏได้ผุ้น "ซูซาน" อยู่ประมาณแลต ๒๑° น. ลอง ๑๑๕.๖° อ. เคลื่อนตัวในทิศตะวันตกภาคตะวันตกเฉียงเหนือ วันที่ ๒๑ ปรากฏได้ผุ้น "เทส" มีศูนย์กลางประมาณแลต ๑๗° น. ลอง ๑๓๔.๕° อ. เคลื่อนตัวในทิศตะวันตกภาคตะวันตกเฉียงเหนือ ความชันความกดอากาศและลมมีกำลังอ่อน

สัปดาห์ที่สี่ ดีเปรสชั่นก่อตัวขึ้นในบริเวณทะเลจีนตอนใต้ มีร่องความกดอากาศต่ำพาดจากฝั่งทะเลญี่ปุ่นตอนใต้ไปทางตะวันออกเฉียงใต้ ผ่านตอนใต้ของฟอร์โมซา

อนึ่งใน ๒ สัปดาห์สุดท้ายนี้ แนวปะทะแห่งโซนร้อนพาดอยู่ประมาณกลางประเทศไทยเกือบตลอดเวลา

ค่าเฉลี่ยอุณหภูมิสำหรับเดือนนี้ ผันแปรอยู่ระหว่าง ๒๖.๗° ซ (๘๐.๑° ฟ.) ในภาคเหนือถึง ๒๘.๘° ซ° (๘๓.๘° ฟ.) ในภาคกลาง แต่ยอดสูงสุด ๓๖.๗° ซ. (๙๘.๑° ฟ.) กลับปรากฏที่สุวินทร์ ยอดต่ำสุด ๒๐.๑° ซ. (๖๘.๒° ฟ.) ที่คลองใหญ่ และนครพนม

ฝนมีตกทั่วไปและเมื่อพิจารณาเป็นภาคแล้ว ปรากฏว่า ปริมาณฝนสูงกว่าปรกติ ปรากฏในภาคเหนือและภาคกลาง ส่วนในภาคตะวันออกเฉียงเหนือและภาคใต้นั้น มีค่าต่ำกว่าปรกติเป็นส่วนมาก ฝน ๒๔ ชม. ในเกณฑ์ตกหนักมีดังนี้คือ ที่ขอนแก่นเมื่อวันที่ ๑๓ วัดได้ ๑๐๖.๓ มม. (๔.๒") ที่ระนองเมื่อวันที่ ๑ วัดได้ ๑๘๕.๔ มม. (๗.๓")

Summary of Weather Condition During September 1953

The leading features of the month may be summarized as follow:-

In the first two weeks, typhoon "Rita" was centered about Lat. 23° N., Long. 114° E. moving west-northwest, and filled up on the 3rd over the South China Coast. At the beginning of the second week a trough of low pressure extended from South of Japan to Formosa and thence across Southern China. There were low cells alternatively covered North Indochina and South China. Pressure slightly decreased over Thailand at the beginning and the end of this period. Surface wind was light.

In the third week, a ridge of continental high pressure invaded Upper Thailand. On the 17th typhoon "Susan" was centered about Lat. 21° N., Long. 115.6° E. moving westnorthwest. On the 21st typhoon "Tess" was centered about Lat. 14° N., Long. 134.5° E. moving westnorthwest. The pressure gradient and wind were light.

In the fourth week a depression developed over South China Sea. At the end of this period the trough of low pressure extended Southwest from the South Coast of Japan to Southern Formosa.

Throughout this period, the Intertropical Front generally persisted over Central Thailand.

Mean temperatures varied between 26.7° C. (80.1° F.) in the North to 28.8° C. (83.8° F.) Central Thailand. But the extremes maximum of 36.7° C. (98.1° F.) were observed at Surin; and the minimum of 20.1 C. (68.2 F.) was recorded at Khlong Yai and Nakhon Phanom.

Rainfall was well scattered all over Thailand. It was above normal in the North and in Central Thailand. While in the Northeastern and the Southern Parts it was generally below normal.

The intensity in the 24 hours, deserved attention were 106.3 mm. (4.2") on the 13th at Khon Kaen, and 185.4 mm. (7.3") on the 1st at Ranong.

ความกดอากาศรายชั่วโมงประจำวันเป็นมิลลิบาร์ ๑๐๐๐ + จำนวนในตาราง

Barometric Pressure at Sea level in Millibars 1000 + The numbers in the tables

เวลา / วันที่	เวลากรุงเทพ ฯ						Bangkok Standard Time						Time / Date
	1	2	3	4	5	6	7	8	9	10	11	12	
1	06.14	05.58	05.18	05.04	04.99	05.18	05.89	06.54	06.78	06.78	05.79	04.88	1
2	04.19	03.74	03.09	02.69	02.99	03.34	03.68	04.78	05.79	05.49	05.49	05.04	2
3	05.09	04.54	03.84	03.84	04.24	04.54	04.99	05.49	05.79	06.19	06.08	05.39	3
4	06.69	06.14	05.84	05.74	05.79	06.59	07.44	08.24	08.59	08.64	08.59	07.84	4
5	09.49	09.28	09.09	08.64	08.99	09.58	10.14	10.99	11.18	11.34	11.28	10.88	5
6	11.34	11.04	10.38	10.24	10.24	10.94	11.18	12.14	12.24	12.48	12.29	11.44	6
7	11.09	10.48	09.68	09.84	09.34	09.39	09.44	10.69	11.09	11.84	11.49	10.94	7
8	10.38	09.84	08.94	08.64	08.94	09.34	09.89	10.78	11.28	11.58	11.18	10.38	8
9	11.18	10.64	10.24	10.14	09.74	10.08	10.69	11.74	12.54	12.59	12.29	11.84	9
10	11.18	10.78	10.19	10.24	10.54	11.18	11.74	12.69	12.94	13.04	12.78	12.48	10
11	11.58	10.94	10.38	10.14	10.38	11.04	11.39	11.98	12.54	12.64	12.29	11.68	11
12	10.59	09.58	09.49	09.44	09.79	10.24	10.78	11.54	11.44	11.44	11.04	10.59	12
13	09.58	09.04	08.54	08.24	08.14	08.24	08.64	09.18	09.63	10.08	09.79	09.44	13
14	07.79	07.58	07.58	07.18	07.34	07.39	08.14	08.99	09.53	09.44	09.34	08.54	14
15	08.94	08.19	08.29	08.59	08.78	08.94	09.39	10.99	11.39	11.18	10.38	09.89	15
16	11.44	10.54	09.74	09.58	10.24	10.88	11.58	12.78	13.44	13.04	12.78	11.89	16
17	11.49	11.39	10.94	10.59	10.64	11.28	11.74	12.54	12.64	12.64	12.48	11.39	17
18	09.68	09.28	09.28	09.04	08.94	09.04	09.09	09.58	10.40	10.59	10.29	09.49	18
19	08.88	07.98	07.98	07.58	07.18	07.44	08.19	09.34	09.98	09.58	09.04	07.98	19
20	07.34	06.78	05.98	05.58	05.84	06.38	07.18	08.38	08.94	08.88	08.38	06.99	20
21	08.24	07.98	07.44	07.34	07.44	07.74	08.44	09.18	09.28	09.98	09.18	08.64	21
22	09.18	08.78	08.59	07.89	07.74	08.08	08.78	08.94	10.14	10.38	09.84	08.78	22
23	07.58	06.78	06.24	06.24	06.38	06.64	07.74	08.64	08.59	08.38	08.38	08.29	23
24	08.08	07.34	07.18	07.44	07.49	08.14	08.14	08.78	09.58	09.98	09.68	09.18	24
25	09.49	09.18	08.88	08.78	09.18	09.44	10.14	10.64	10.99	10.88	10.29	09.68	25
26	09.44	08.69	08.64	08.64	08.85	09.54	09.58	10.24	10.69	10.64	10.24	09.34	26
27	09.04	08.14	08.54	08.64	08.88	09.28	09.74	10.38	11.04	10.94	10.24	09.58	27
28	09.49	08.94	08.54	08.54	08.78	08.39	09.58	10.24	10.64	10.69	10.19	09.34	28
29	08.78	08.14	08.14	08.29	08.38	08.78	09.39	09.98	10.59	11.44	10.38	09.84	29
30	09.89	09.34	08.94	08.94	09.34	09.74	10.24	11.34	12.64	12.94	12.54	10.88	30
เฉลี่ย	09.11	08.56	08.19	08.06	08.19	08.57	09.09	09.92	10.41	10.52	10.13	09.42	Mean

เวลา / วันที่	13	14	15	16	17	18	19	20	21	22	23	24	Time / Date
1	03.58	02.69	01.79	01.04	01.18	01.74	02.59	03.18	04.54	04.99	05.04	04.38	1
2	03.39	02.64	01.74	01.18	01.89	02.64	03.58	03.84	04.78	05.58	05.84	05.84	2
3	04.14	02.99	02.29	02.24	02.29	02.94	03.89	04.99	05.81	06.88	06.94	06.99	3
4	06.54	06.14	05.58	05.04	05.44	06.14	07.44	08.64	09.18	09.84	10.24	09.84	4
5	10.29	08.88	08.48	07.84	08.29	09.04	09.44	10.54	11.28	11.74	12.14	11.84	5
6	10.24	09.98	09.18	08.38	08.64	08.64	09.58	10.54	11.44	12.24	12.24	11.58	6
7	09.89	09.09	08.48	07.58	07.89	08.24	08.54	09.09	09.98	10.78	11.18	10.94	7
8	08.94	08.08	07.28	06.54	07.34	07.44	08.14	09.39	10.29	10.99	11.79	10.68	8
9	10.94	09.68	09.04	08.78	08.38	09.04	09.74	10.78	11.44	11.84	11.84	11.58	9
10	11.58	10.64	09.74	09.04	09.18	09.39	10.69	11.09	11.79	11.98	12.19	11.84	10
11	10.64	09.58	08.54	07.74	08.19	09.09	09.18	10.24	10.54	11.18	11.68	11.04	11
12	09.74	08.59	07.44	07.18	07.39	07.39	07.89	09.58	11.04	09.98	09.98	09.98	12
13	07.84	06.54	05.74	05.58	05.58	06.14	06.94	08.14	08.14	08.64	08.88	08.29	13
14	07.68	06.54	05.74	05.14	05.84	06.59	07.49	08.29	09.39	09.84	09.74	09.34	14
15	08.99	08.64	07.84	07.68	07.74	08.14	09.18	10.54	11.39	12.14	12.14	11.74	15
16	10.69	09.34	08.54	08.48	08.64	09.74	10.54	11.39	12.24	13.39	12.94	12.48	16
17	09.98	08.15	07.44	07.28	07.58	07.89	08.14	09.68	10.54	10.88	11.04	10.64	17
18	08.29	06.78	05.79	05.58	05.79	06.14	07.18	08.24	09.29	09.68	09.74	09.58	18
19	06.78	05.49	04.78	04.78	05.04	05.49	06.29	07.09	08.24	08.64	08.29	07.84	19
20	06.08	05.34	03.89	03.79	03.98	05.74	07.34	08.94	09.74	10.14	09.74	09.18	20
21	07.74	06.58	05.04	04.94	05.45	06.08	07.34	08.19	09.14	09.98	10.19	09.98	21
22	07.44	05.98	04.94	05.28	06.14	06.24	06.94	08.19	09.09	09.18	09.04	08.08	22
23	07.58	06.58	05.98	05.89	06.24	06.64	07.34	08.08	08.29	08.69	08.94	08.64	23
24	07.74	06.99	06.64	06.64	06.94	07.74	08.38	09.44	10.14	10.94	10.59	10.48	24
25	08.78	07.34	07.04	06.78	06.78	05.48	07.58	08.64	09.18	09.74	09.84	09.68	25
26	08.54	07.58	07.04	06.64	06.59	06.94	07.34	08.08	09.18	09.49	09.89	09.44	26
27	09.18	08.64	07.98	07.04	07.34	07.39	07.74	08.78	09.49	09.84	10.24	09.74	27
28	08.24	07.34	06.54	06.38	06.78	06.64	07.34	08.08	08.94	09.49	09.44	09.18	28
29	08.38	07.49	06.78	06.59	07.18	07.44	08.29	08.69	09.79	10.08	10.24	10.24	29
30	10.64	09.74	08.94	08.48	08.78	09.04	09.68	10.64	10.99	11.89	11.84	11.79	30
เฉลี่ย	08.35	07.32	06.54	06.20	06.49	06.94	07.73	08.70	09.51	10.01	10.13	09.80	Mean

กรุงเทพ ฯ กันยายน ๒๔๙๖

Bangkok September 1953

ความชื้นสัมพันธ์รายชั่วโมงประจำวัน เป็นเรือนร้อย

Hourly Relative Humidity in Percent

เวลา / วันที่	เวลากรุงเทพ ฯ Bangkok Standard Time 1	2	3	4	5	6	7	8	9	10	11	12	Time / Date
1	97.0	98.0	98.0	97.0	97.0	98.0	98.0	89.0	74.0	72.0	69.0	70.0	1
2	93.0	93.0	93.0	92.0	92.0	76.0	89.0	83.0	73.0	68.0	69.0	64.0	2
3	86.0	89.0	89.0	91.0	94.0	91.0	91.0	85.0	73.0	70.0	64.0	65.0	3
4	81.0	83.0	84.0	87.0	85.0	85.0	85.0	79.0	76.0	70.0	67.0	65.0	4
5	90.0	95.0	91.0	92.0	92.0	91.0	95.0	85.0	76.0	67.0	69.0	69.0	5
6	100.0	99.0	99.0	98.0	98.0	98.0	98.0	96.0	92.0	89.0	86.0	81.0	6
7	88.0	87.0	91.0	94.0	93.0	98.0	98.0	95.0	90.0	87.0	93.0	92.0	7
8	93.0	92.0	92.0	91.0	96.0	97.0	96.0	89.0	86.0	87.0	85.0	83.0	8
9	97.0	98.0	98.0	99.0	99.0	99.0	98.0	92.0	92.0	80.0	83.0	75.0	9
10	95.0	96.0	97.0	97.0	97.0	98.0	96.0	95.0	88.0	84.0	79.0	79.0	10
11	94.0	92.0	97.0	97.0	98.0	98.0	97.0	77.0	72.0	69.0	64.0	64.0	11
12	91.0	92.0	94.0	92.0	93.0	94.0	99.0	81.0	72.0	69.0	66.0	61.0	12
13	96.0	93.0	91.0	95.0	97.0	94.0	95.0	86.0	79.0	73.0	71.0	69.0	13
14	94.0	93.0	94.0	94.0	96.0	96.0	96.0	93.0	93.0	88.0	85.0	81.0	14
15	98.0	98.0	100.0	100.0	99.0	99.0	98.0	92.0	90.0	86.0	81.0	75.0	15
16	96.0	98.0	96.0	96.0	97.0	96.0	96.0	92.0	88.0	85.0	80.0	86.0	16
17	96.0	97.0	99.0	99.0	96.0	96.0	96.0	86.0	78.0	72.0	72.0	68.0	17
18	93.0	94.0	94.0	94.0	95.0	96.0	95.0	82.0	73.0	73.0	67.0	68.0	18
19	94.0	97.0	96.0	97.0	98.0	98.0	91.0	80.0	75.0	71.0	70.0	61.0	19
20	95.0	98.0	98.0	98.0	98.0	98.0	94.0	91.0	85.0	79.0	76.0	77.0	20
21	99.0	99.0	99.0	99.0	98.0	98.0	97.0	89.0	85.0	75.0	71.0	67.0	21
22	98.0	98.0	96.0	91.0	94.0	95.0	96.0	90.0	84.0	78.0	73.0	70.0	22
23	98.0	99.0	98.0	99.0	99.0	98.0	92.0	91.0	82.0	76.0	75.0	74.0	23
24	98.0	98.0	98.0	97.0	99.0	98.0	96.0	91.0	88.0	84.0	75.0	66.0	24
25	98.0	98.0	98.0	98.0	98.0	98.0	98.0	88.0	80.0	74.0	78.0	76.0	25
26	94.0	94.0	96.0	97.0	96.0	95.0	92.0	77.0	68.0	62.0	64.0	63.0	26
27	92.0	91.0	85.0	86.0	87.0	84.0	85.0	78.0	72.0	64.0	62.0	64.0	27
28	98.0	95.0	92.0	93.0	93.0	91.0	85.0	81.0	78.0	73.0	70.0	70.0	28
29	90.0	92.0	96.0	96.0	93.0	93.0	96.0	95.0	90.0	99.0	98.0	92.0	29
30	95.0	97.0	97.0	98.0	98.0	97.0	96.0	94.0	98.0	97.0	100.0	95.0	30
เฉลี่ย	94.2	94.8	94.9	95.5	95.5	94.8	94.5	87.4	81.7	77.4	75.4	73.1	Mean

เวลา / วันที่	13	14	15	16	17	18	19	20	21	22	23	24	Time / Date
1	65.0	60.0	58.0	59.0	59.0	63.0	76.0	84.0	84.0	89.0	90.0	90.0	1
2	63.0	62.0	61.0	58.0	68.0	71.0	79.0	88.0	87.0	93.0	85.0	86.0	2
3	74.0	68.0	67.0	70.0	69.0	71.0	75.0	81.0	77.0	83.0	90.0	79.0	3
4	69.0	79.0	73.0	73.0	75.0	79.0	84.0	86.0	95.0	88.0	100.0	94.0	4
5	73.0	75.0	70.0	78.0	75.0	87.0	90.0	88.0	100.0	99.0	98.0	100.0	5
6	68.0	73.0	77.0	77.0	77.0	81.0	84.0	83.0	82.0	87.0	89.0	90.0	6
7	81.0	80.0	85.0	82.0	81.0	91.0	81.0	84.0	91.0	99.0	92.0	93.0	7
8	76.0	73.0	73.0	76.0	77.0	80.0	83.0	87.0	84.0	90.0	94.0	98.0	8
9	67.0	70.0	67.0	71.0	79.0	85.0	87.0	89.0	92.0	93.0	94.0	97.0	9
10	73.0	70.0	65.0	66.0	72.0	74.0	84.0	86.0	92.0	94.0	94.0	95.0	10
11	63.0	61.0	58.0	62.0	71.0	76.0	80.0	83.0	89.0	84.0	88.0	89.0	11
12	60.0	59.0	57.0	61.0	68.0	71.0	79.0	97.0	98.0	95.0	94.0	90.0	12
13	66.0	68.0	68.0	74.0	75.0	80.0	85.0	86.0	91.0	91.0	93.0	94.0	13
14	81.0	76.0	75.0	77.0	79.0	78.0	81.0	85.0	85.0	99.0	98.0	98.0	14
15	87.0	85.0	78.0	81.0	89.0	92.0	89.0	87.0	92.0	92.0	98.0	96.0	15
16	81.0	75.0	77.0	77.0	78.0	87.0	92.0	90.0	91.0	91.0	94.0	96.0	16
17	67.0	69.0	69.0	69.0	72.0	77.0	82.0	79.0	82.0	82.0	93.0	93.0	17
18	69.0	66.0	66.0	71.0	68.0	73.0	79.0	84.0	83.0	92.0	92.0	96.0	18
19	68.0	70.0	72.0	71.0	85.0	85.0	86.0	85.0	86.0	90.0	89.0	94.0	19
20	73.0	69.0	71.0	79.0	92.0	89.0	98.0	99.0	98.0	99.0	99.0	99.0	20
21	64.0	75.0	70.0	76.0	74.0	82.0	97.0	95.0	98.0	99.0	98.0	97.0	21
22	70.0	73.0	73.0	91.0	100.0	98.0	97.0	97.0	98.0	98.0	98.0	98.0	22
23	78.0	76.0	77.0	94.0	99.0	100.0	97.0	98.0	97.0	96.0	96.0	97.0	23
24	62.0	64.0	73.0	86.0	88.0	86.0	89.0	91.0	95.0	96.0	98.0	98.0	24
25	73.0	58.0	65.0	73.0	75.0	78.0	85.0	83.0	81.0	86.0	94.0	93.0	25
26	62.0	58.0	60.0	65.0	61.0	67.0	76.0	83.0	81.0	91.0	93.0	92.0	26
27	66.0	69.0	66.0	64.0	69.0	71.0	79.0	82.0	92.0	90.0	93.0	94.0	27
28	71.0	67.0	66.0	74.0	71.0	75.0	82.0	82.0	86.0	86.0	87.0	91.0	28
29	87.0	80.0	80.0	77.0	83.0	90.0	88.0	89.0	93.0	95.0	96.0	98.0	29
30	94.0	92.0	91.0	91.0	92.0	94.0	96.0	96.0	96.0	98.0	98.0	99.0	30
เฉลี่ย	71.7	70.4	70.3	74.0	77.3	81.0	85.3	87.6	89.9	91.8	93.8	94.1	Mean

กรุงเทพ ฯ กันยายน ๒๔๙๖ Bangkok September 1953

อุณหภูมิอากาศ เป็นองศาเซนติเกรด

Air Temperature in Degrees Centigrade

เวลา / วันที่	เวลากรุงเทพ ฯ								Bangkok Standard Time				Time / Date
	1	2	3	4	5	6	7	8	9	10	11	12	
1	24.1	24.2	24.4	24.8	25.0	24.7	25.2	27.1	28.8	30.2	31.0	31.7	1
2	27.1	27.0	26.9	27.0	26.9	26.3	26.9	28.8	29.7	30.9	30.8	32.1	2
3	26.8	26.1	26.0	25.8	25.4	25.3	25.9	27.8	29.7	30.9	31.3	32.3	3
4	26.8	26.5	26.2	25.7	25.9	26.0	26.8	28.1	28.8	30.3	31.0	30.8	4
5	27.0	26.8	26.6	26.3	25.9	26.1	26.3	28.0	29.5	30.8	31.0	31.0	5
6	24.5	24.4	24.3	24.5	24.5	24.8	25.0	25.6	26.2	27.1	28.6	29.7	6
7	27.2	27.1	27.0	24.0	23.8	24.3	25.2	26.7	27.0	25.6	25.9	27.1	7
8	26.1	26.1	26.6	25.6	25.5	25.4	26.1	27.3	28.7	26.0	27.4	29.0	8
9	23.5	23.4	23.8	24.2	24.2	24.1	24.9	26.2	27.1	27.8	28.8	30.1	9
10	26.0	25.8	25.5	25.5	25.4	25.4	26.1	26.2	28.0	29.4	30.0	29.8	10
11	26.7	26.5	26.2	26.0	25.8	25.6	26.1	28.7	30.1	31.2	31.9	32.2	11
12	26.1	26.0	26.0	26.0	25.8	25.2	26.0	27.6	29.0	30.0	31.0	31.9	12
13	25.4	25.5	25.6	25.3	25.1	25.0	25.2	26.7	28.1	29.7	30.2	31.3	13
14	25.3	25.2	25.2	25.2	25.2	25.2	25.4	25.8	26.1	26.9	27.9	28.1	14
15	25.7	25.3	23.2	23.4	24.0	24.0	24.8	26.0	26.4	28.2	29.0	30.0	15
16	26.1	26.1	26.0	26.0	24.9	24.5	25.0	26.9	28.4	28.3	29.4	25.9	16
17	25.5	25.2	25.2	25.2	25.3	25.5	25.5	27.0	28.7	29.0	30.0	30.9	17
18	25.3	25.4	25.5	25.6	25.6	25.6	26.5	27.9	28.8	29.8	30.7	31.0	18
19	25.2	25.3	25.5	25.4	25.3	25.1	25.7	27.4	28.6	29.5	30.7	31.7	19
20	26.7	26.4	26.3	26.0	25.8	25.3	25.9	27.0	28.0	28.8	29.5	29.7	20
21	24.1	24.3	24.3	24.3	24.5	24.8	25.3	26.9	28.0	29.4	30.3	30.4	21
22	25.2	25.0	25.0	24.3	24.1	24.1	24.5	25.4	26.8	27.0	28.7	29.5	22
23	23.9	24.0	24.1	24.0	24.0	24.1	24.0	25.0	26.4	27.5	28.4	28.6	23
24	24.1	24.2	24.3	24.5	24.2	23.2	23.6	25.1	26.4	27.3	28.7	30.1	24
25	24.9	24.9	24.9	24.9	24.7	24.8	25.3	27.0	28.8	29.1	29.2	29.8	25
26	25.9	25.2	24.9	24.5	24.7	25.0	25.2	28.2	29.6	30.9	31.0	31.0	26
27	26.5	26.3	26.0	25.6	25.2	25.0	25.2	26.0	28.0	30.5	31.0	31.0	27
28	27.3	27.0	26.7	26.0	25.9	25.7	26.1	26.8	27.6	29.7	31.5	31.7	28
29	27.2	26.1	25.4	25.4	25.8	25.9	26.2	27.8	26.2	22.8	24.6	26.8	29
30	26.0	25.9	25.9	25.9	25.8	25.8	25.4	26.0	24.3	23.8	24.0	24.8	30
เฉลี่ย	25.7	25.6	25.4	25.2	25.1	25.1	25.5	26.9	27.9	28.7	29.5	30.0	Mean

เวลา / วันที่	13	14	15	16	17	18	19	20	21	22	23	24	Time / Date
1	32.3	33.2	33.9	33.1	33.7	32.9	30.3	28.8	28.3	27.9	27.3	27.3	1
2	31.3	32.8	32.8	33.4	31.7	30.4	29.0	28.1	27.6	27.2	27.0	26.8	2
3	29.8	30.6	31.8	30.7	29.9	29.5	29.0	28.8	28.7	28.0	27.2	26.9	3
4	31.3	31.3	31.0	30.7	30.2	29.0	28.6	28.1	26.0	26.4	26.0	27.2	4
5	31.1	31.1	31.8	30.3	29.4	27.9	27.0	27.9	25.8	26.2	24.8	24.6	5
6	30.8	30.0	30.4	30.5	30.2	28.2	28.6	28.0	27.9	27.7	27.4	27.2	6
7	28.7	28.9	28.1	28.0	27.9	27.2	26.9	26.9	26.2	26.1	26.1	26.1	7
8	30.8	30.5	29.9	29.2	28.7	28.0	27.8	27.3	27.3	27.1	25.6	23.5	8
9	31.0	31.2	31.7	30.7	30.1	28.2	27.8	27.3	27.0	26.9	26.7	26.3	9
10	30.9	31.0	32.0	32.3	31.1	29.9	28.2	27.2	27.1	27.0	26.9	26.7	10
11	31.9	33.6	33.0	33.0	31.4	30.5	29.0	28.3	27.9	27.0	26.4	26.2	11
12	33.0	33.2	33.2	33.0	32.0	31.3	29.9	24.9	25.1	23.8	24.7	25.1	12
13	32.5	31.9	32.4	30.9	30.4	29.1	28.4	28.4	26.0	25.7	25.3	25.2	13
14	28.6	30.0	30.0	29.8	29.5	29.1	28.7	28.0	28.2	25.0	25.7	25.8	14
15	28.2	28.1	29.0	27.9	27.1	27.0	26.9	26.9	27.0	27.0	26.3	26.5	15
16	28.7	30.8	30.4	29.9	29.2	27.1	27.0	27.1	26.7	25.5	25.3	25.4	16
17	31.1	31.0	30.8	30.6	30.9	29.3	28.4	27.5	25.9	25.9	25.3	25.3	17
18	31.1	31.9	31.7	31.0	31.9	30.2	29.0	28.2	27.8	26.1	26.1	25.4	18
19	31.9	31.0	31.0	29.9	27.8	28.3	27.8	27.7	27.7	27.6	26.9	26.8	19
20	31.0	32.0	31.4	30.0	27.0	27.0	24.8	23.1	23.7	24.1	24.0	24.0	20
21	31.0	31.8	31.1	30.0	29.9	27.9	24.3	24.6	24.8	25.0	25.2	25.3	21
22	29.5	30.2	29.6	26.0	23.6	24.9	24.3	24.1	24.2	24.3	23.9	23.9	22
23	28.0	28.1	28.9	25.7	23.5	23.1	23.3	23.1	23.5	23.8	24.0	24.0	23
24	30.9	30.8	29.8	26.0	27.2	26.8	26.3	26.0	25.5	25.4	25.2	25.0	24
25	30.5	31.6	31.2	30.0	29.9	29.2	28.9	27.9	27.7	27.0	26.4	26.0	25
26	32.0	31.9	31.8	31.2	32.3	31.0	29.0	28.0	27.9	27.2	27.0	27.0	26
27	32.9	30.7	31.3	32.6	31.0	30.3	29.0	28.8	28.1	27.9	28.0	27.8	27
28	31.9	32.2	31.7	30.8	31.0	30.1	29.4	29.0	28.3	28.0	27.0	27.0	28
29	27.8	29.0	29.3	28.8	28.2	27.1	26.5	26.3	26.1	26.5	26.3	26.0	29
30	25.0	26.0	26.4	26.3	26.1	25.7	25.3	25.4	25.4	25.2	25.0	25.0	30
เฉลี่ย	30.5	30.9	30.9	30.1	29.4	28.5	27.6	27.1	26.6	26.3	26.0	25.8	Mean

กรุงเทพ ฯ กันยายน ๒๔๙๖

Bangkok September 1953

ทิศและกำลังของลมรายชั่วโมง (โบฟอรตสเกล)

Hourly Direction and Force of Surface Winds (Beaufort Scale)

เวลา / วันที่	1		2		3		4		5		6		Time / Date
	Dir	Force	Dir.	Force	Dir.	Force	Dir.	Force	Dir.	Force	ir.	Force	
1	C	0	C	0	C	0	C	0	C	0	C	0	1
2	C	0	C	0	C	0	C	0	C	0	C	0	2
3	SSW	1	SSW	1	SSW	1	C	0	C	0	C	0	3
4	SSW	1	C	0	C	0	C	0	SSW	2	SSW	2	4
5	SSE	2	S	1	S	2	S	1	S	1	SSE	1	5
6	SE	2	C	0	C	0	C	0	C	0	C	0	6
7	SSE	1	C	0	C	0	SSE	4	SE	2	C	0	7
8	SSE	1	C	0	C	0	C	0	C	0	C	0	8
9	C	0	C	0	C	0	ENE	2	C	0	C	0	9
10	C	0	C	0	C	0	C	0	C	0	C	0	10
11	SSE	1	S	1	C	0	C	0	C	0	C	0	11
12	C	5	C	0	C	0	SSW	1	SSW	1	SSW	1	12
13	–	–	–	–	WSW	2	C	0	WSW	1	C	0	13
14	C	0	C	0	C	0	C	0	C	0	C	0	14
15	WSW	2	SSW	3	C	0	NNE	2	C	0	C	0	15
16	C	0	C	0	C	0	C	0	C	0	C	0	16
17	WNW	1	C	0	C	0	C	0	C	0	C	0	17
18	C	0	C	0	C	0	C	0	C	0	C	0	18
19	SSE	1	SSW	1	C	0	C	0	C	0	C	0	19
20	C	0	C	0	C	0	C	0	C	0	C	0	20
21	C	0	C	0	C	0	C	0	C	0	C	0	21
22	C	0	C	0	WSW	3	WSW	3	WSW	2	WSW	2	22
23	WSW	1	WSW	1	WSW	1	C	0	WSW	1	WSW	1	23
24	C	0	C	0	C	0	C	0	C	0	C	0	24
25	C	0	C	0	C	0	C	0	C	0	C	0	25
26	C	0	C	0	C	0	C	0	C	0	C	0	26
27	SW	2	WSW	2	WSW	2	WSW	2	WSW	1	WNW	2	27
28	C	0	C	0	SSW	2	SW	1	C	0	WSW	1	28
29	S	1	SSW	1	C	0	C	0	C	0	C	0	29
30	C	0	C	0	C	0	C	0	C	0	C	0	30
ความถี่	C	0.6	C	0.4	C	0.4	C	0.5	C	0.4	C	0.3	Freq.

เวลา / วันที่	7		8		9		10		11		12		Time / Date
	Dir.	Force	Dir.	Force	Dir.	Force	Dir.	Force	Dir.	Force	Dir.	Force	
1	C	0	C	0	WSW	3	W	3	WNW	2	WSW	2	1
2	C	0	WSW	2	SSW	2	SSW	3	SW	2	SW	2	2
3	C	0	C	0	C	0	SSW	1	SSW	2	SSW	3	3
4	SSW	2	SSW	2	S	3	SSW	3	S	3	S	2	4
5	SSW	1	S	2	S	3	S	3	S	3	S	2	5
6	C	0	C	0	ESE	2	ESE	2	ESE	1	ESE	1	6
7	C	0	C	0	C	0	C	0	SSE	1	SSW	1	7
8	C	0	C	0	ESE	2	S	2	C	0	C	0	8
9	C	0	C	0	C	0	C	0	C	0	ESE	2	9
10	C	0	ENE	1	ESE	1	E	1	ESE	2	SSW	2	10
11	C	0	SW	2	WSW	2	SSW	2	WSW	1	NW	1	11
12	WSW	1	WSW	3	WSW	2	W	1	NWN	2	SSW	1	12
13	WSW	1	WSW	2	WSW	3	WNW	3	W	1	C	0	13
14	C	0	W	1	WNW	1	NNW	2	N	2	N	2	14
15	C	0	ENE	2	ENE	2	E	2	ENE	1	NNE	2	15
16	C	0	C	0	NNE	1	NNE	1	NE	1	W	1	16
17	C	0	C	0	C	0	W	1	SW	1	WSW	1	17
18	C	0	WSW	2	WSW	2	WSW	2	SSW	2	SSW	2	18
19	WSW	2	WSW	3	WSW	2	SW	2	WNW	2	C	0	19
20	W	1	W	1	W	2	WSW	2	W	2	W	2	20
21	C	0	SW	1	WNW	1	WSW	2	SW	2	SW	2	21
22	SW	1	WSW	1	WSW	3	SW	3	WSW	3	W	3	22
23	WNW	2	NNW	2	W	3	WNW	3	NNW	3	WNW	2	23
24	C	0	C	0	C	0	C	0	C	0	W	1	24
25	C	0	C	0	C	0	C	0	NNE	1	C	0	25
26	C	0	W	8	WSW	2	WSW	2	WSW	3	WSW	3	26
27	W	1	WSW	2	WSW	2	W	1	NNW	2	WSW	2	27
28	W	2	SW	2	W	2	WSW	1	N	1	NNE	2	28
29	SW	1	SW	1	N	3	C	0	C	0	C	0	29
30	C	0	SSW	2	SSW	1	C	0	SW	1	WSW	2	30
ความถี่	C	0.5	C	1.2	WSW	1.7	C,SWS	1.6	Var.	1.6	Var.	1.5	Freq.

ทิศและกำลังของลมรายชั่วโมง (โบฟอรตสเกล)

Hourly Direction and Force of Surface Winds (Beaufort Scale)

เวลา / วันที่	13		14		15		16		17		18		Time / Date
	Dir.	Force	Dir.	Force	Dir.	Force	Dir.	Force	Dir.	Force	Dir.	Force	
1	W	2	W	2	WNW	2	NW	1	WNW	1	C	0	1
2	WSW	3	WSW	3	S	1	SSW	1	SSW	3	S	3	2
3	S	3	S	3	S	4	SSW	3	SSW	2	SW	2	3
4	SSE	2	SSW	3	S	3	SSW	3	SSE	3	SSE	3	4
5	S	3	S	2	SSE	3	SSE	3	SE	3	W	2	5
6	ESE	1	S	1	C	0	SW	2	C	0	SSE	2	6
7	SSW	2	SSW	2	ESE	1	SSE	1	SSE	1	SSW	1	7
8	S	3	SSE	2	SSE	3	SSE	3	SSE	4	S	2	8
9	SSE	2	S	2	SSE	3	SE	2	ESE	2	ESE	2	9
10	ESE	2	SSW	2	SSW	2	SSE	2	S	2	SSE	1	10
11	C	0	C	0	SSE	1	SSW	2	SSE	2	SSE	2	11
12	W	1	NNW	2	WNW	1	NNW	1	SSW	1	C	0	12
13	C	0	SW	1	C	0	C	0	SSE	2	SSE	2	13
14	N	2	N	1	NNE	2	NNE	1	ENE	1	C	0	14
15	E	1	E	2	SE	2	S	3	C	0	C	0	15
16	WNW	1	C	0	C	0	C	0	WSW	1	C	0	16
17	SSW	2	WSW	2	WSW	2	SSW	2	SSW	2	SSE	1	17
18	WSW	3	WSW	2	WSW	1	WSW	2	SSW	2	SSW	1	18
19	WNW	1	E	2	NNE	1	ESE	2	SSW	2	S	2	19
20	WNW	2	W	2	N	1	NE	1	ESE	1	S	1	20
21	SSW	2	WSW	3	S	3	SSW	2	SSW	3	SSW	2	21
22	WSW	3	WSW	3	SW	3	NW	3	WSW	2	W	2	22
23	WNW	2	NNW	2	WNW	2	WSW	3	W	2	WSW	2	23
24	SSW	2	SSW	3	SSW	3	S	2	S	2	SSW	2	24
25	NNE	1	WSW	2	WSW	2	ENE	2	C	0	C	0	25
26	WSW	2	W	3	W	2	W	2	WNW	1	C	0	26
27	NNW	2	WNW	2	W	2	WNW	2	WNW	2	NW	1	27
28	N	2	N	1	C	0	SSW	1	C	0	NNW	1	28
29	WSW	1	C	0	NNE	1	N	1	C	0	C	0	29
30	SW	1	SSW	1	C	0	C	0	C	0	C	0	30
ความถี่	Var.	1.8	SSW. WSW	1.9	Var.	1.7	SSW	1.8	SSW	1.5	C	1.2	Freq

เวลา / วันที่	19		20		21		22		23		24		Time / Date
	Dir.	Force	Dir.	Force	Dir.	Force	Dir	Force	Dir.	Force	Dir.	Force	
1	S	3	S	2	SSW	2	SSW	1	WSW	1	SSW	1	1
2	S	2	SSW	2	S	2	SSW	2	SSW	2	SSW	2	2
3	C	0	SSE	2	S	2	SSW	1	SSW	2	SSW	2	3
4	S	2	SSE	1	C	0	SSE	2	C	0	SSE	2	4
5	C	0	WSW	3	C	0	C	0	ESE	2	SE	3	5
6	SSE	1	SSE	3	SSE	2	C	0	S	1	SSE	2	6
7	SSE	1	SSW	2	SSW	1	C	0	C	0	SSE	1	7
8	SSE	2	SSE	2	SSE	2	C	0	SSE	3	C	0	8
9	ESE	2	SE	1	C	0	C	0	C	0	C	0	9
10	SSE	1	SSE	1	C	0	C	0	C	0	C	0	10
11	SSE	2	S	1	WSW	1	C	0	C	0	C	0	11
12	SSE	2	SW	3	NNW	5	WSW	2	-	-	-	-	12
13	SSW	1	SW	5	WSW	3	SSW	2	SSW	1	C	0	13
14	C	0	C	0	C	0	C	0	C	0	C	0	14
15	C	0	C	0	C	0	C	0	C	0	C	0	15
16	C	0	C	0	SW	1	SW	1	S	1	W	1	16
17	SSW	2	W	3	N	1	C	0	C	0	C	0	17
18	SSE	1	S	2	SSW	3	WNW	1	C	0	C	0	18
19	S	1	C	0	S	1	C	0	C	0	C	0	19
20	WNW	1	WNW	1	WNW	2	WNW	2	C	0	C	0	20
21	WNW	3	NW	2	C	0	C	0	C	0	C	0	21
22	WNW	2	WNW	2	WNW	1	C	0	WSW	2	WSW	1	22
23	WSW	2	WNW	1	C	0	C	0	C	0	C	0	23
24	C	0	C	0	C	0	C	0	C	0	C	0	24
25	C	0	C	0	C	0	SSW	1	SSW	1	SSW	1	25
26	SSE	1	S	1	SSW	1	C	0	SW	1	SSW	1	26
27	C	0	C	0	C	0	C	0	C	0	C	0	27
28	C	0	C	0	C	0	ESE	2	C	0	C	0	28
29	C	0	C	0	C	0	C	0	C	0	C	0	29
30	C	0	C	0	C	0	C	0	C	0	C	0	30
ความถี่	C	1.1	C	1.3	C	1.0	C	0.6	C	0.6	C	0.6	Freq.

กรุงเทพฯ กันยายน ๒๔๙๖ Bangkok September 1953

จำนวนฝนรายชั่วโมงเป็นมิลลิเมตร

Hourly Rainfall in Millimetres

เวลา / วันที่	เวลากรุงเทพฯ Bangkok Standard Time 1	2	3	4	5	6	7	8	9	10	11	12	Time / Date
1	3.6												1
2													2
3													3
4													4
5	0.1	0.1											5
6	4.0	0.3	1.4	0.8	0.3	0.1	0.1						6
7				1.5	0.5	0.5			0.1	0.2	0.4	1.3	7
8										0.1	0.1		8
9	16.2	0.6	0.4	0.2									9
10													10
11													11
12													12
13													13
14													14
15	0.6	0.4	26.2	3.5	1.2	1.0	1.0						15
16					0.1	8.6	0.1					6.1	16
17								0.2					17
18					0.2	0.2	0.2						18
19	0.4												19
20	0.1	0.1	0.5										20
21													21
22	0.7	0.2	0.1										22
23	0.5						0.1		0.1				23
24					0.1	0.1	2.3						24
25													25
26													26
27													27
28													28
29										23.2	3.4	0.1	29
30		0.6					1.4	0.2	40.8	0.2	2.1	2.0	30
รวม	26.2	2.3	28.6	6.0	2.4	10.5	5.2	0.4	41.0	23.7	6.0	9.5	Total

เวลา / วันที่	13	14	15	16	17	18	19	20	21	22	23	24	Time / Date
1													1
2													2
3			0.2										3
4									5.1	5.0	1.0	1.2	4
5									4.6	3.8	1.5	5.5	5
6													6
7	0.1												7
8											0.2	0.5	8
9													9
10													10
11													11
12								1.0	0.6	9.0			12
13													13
14										15.0	1.3	8.4	14
15	0.4				0.1	0.1							15
16	4.6		0.1	0.2									16
17										0.1	0.1	0.8	17
18												0.1	18
19													19
20					1.6		11.9	7.7	3.0	3.5	1.0		20
21							3.1	2.4	1.5	0.9	0.1	0.1	21
22					27.6	3.6	0.1	0.5	0.5	0.5	0.5	0.5	22
23				1.1	5.1	3.5	2.9	0.1	0.1				23
24				0.8				0.5	0.1				24
25					0.1								25
26													26
27													27
28													28
29	0.1												29
30	2.0	0.5											30
รวม	7.2	0.5	0.3	2.1	34.5	7.2	18.0	12.2	15.5	37.8	5.7	17.1	Total

กรุงเทพ ฯ กันยายน ๒๔๙๖ — Bangkok September 1953

วันที่	ทรรศนะวิสัยทางนอน (0–9) Horizontal Visibility (0-9)				จำนวนเมฆ (0–8) Amount of Clouds (0-8)				Date
	เวลากรุงเทพ ฯ Bangkok Standard Time								
	7	10	13	16	7	10	13	16	
1	6	7	7	7	7	6	6	6	1
2	6	7	8	8	7	7	7	7	2
3	6	7	8	8	7	7	7	7	3
4	7	7	7	7	7	7	7	7	4
5	6	7	7	7	7	7	7	7	5
6	6	7	7	7	8	7	7	7	6
7	6	6	7	7	7	8	8	8	7
8	6	6	7	7	7	7	6	7	8
9	6	7	7	7	7	7	7	7	9
10	6	7	7	7	7	7	7	6	10
11	6	7	7	7	5	5	6	6	11
12	6	7	7	7	6	6	6	7	12
13	6	7	7	7	7	7	7	8	13
14	6	7	7	7	8	8	7	7	14
15	6	7	7	7	7	7	7	7	15
16	6	7	7	7	7	7	7	7	16
17	6	7	7	8	7	7	6	7	17
18	6	7	8	8	7	7	7	7	18
19	6	7	7	7	7	7	7	7	19
20	6	7	7	7	7	7	7	7	20
21	6	7	7	7	7	7	7	7	21
22	6	7	7	6	8	8	8	8	22
23	6	7	7	6	8	7	8	8	23
24	6	6	7	7	8	7	7	7	24
25	6	6	7	7	7	7	7	7	25
26	6	7	7	7	7	6	6	6	26
27	6	7	7	7	7	6	7	7	27
28	6	7	7	7	7	7	6	7	28
29	6	5	6	6	8	8	7	8	29
30	6	4	6	7	8	8	7	7	30
เฉลี่ย	6.0	6.7	7.0	7.0	7.1	7.0	6.9	7.0	Mean

วันที่	ชนิดของเมฆ Form of Clouds				Date
	7	10	13	16	
1	Cu. Sc. Ac. Ci. Cs.	Cu. Sc. Ac. Ci. Cs.	Cu. Sc. Ac. Ci. Cs.	Cu. Cb. Sc. Ac. Ci. Cs.	1
2	Cu. Sc. Ac. Ci. Cs.	Cu. Sc. Ac. Ci. Cs.	Cu. Cb. Sc. Ac. Ci. Cs.	Cu. Cb. Sc. Ac. Ci. Cs.	2
3	Cu. Sc Ac. Ci. Cs.	Cu. Sc. Ac. Ci. Cs.	Cu. Cb. Sc. Ac. Ci. Cs.	Cu. Cb. Sc. Ac. As. Ci. Cs.	3
4	Cu. Sc. Ac. Ci. Cs.	Cu. Sc. Ac. Ci. Cs.	Cu. Cb. Ac. Ci. Cs.	Cu. Cb. Sc. Ac. Ci. Cs.	4
5	Cu. Sc. Ac. As. Ci. Cs.	Cu. Ac. Ci. Cs.	Cu. Sc. Ac. Ci. Cs.	Cu. Cb. Sc. Ac. As. Ci. Cs.	5
6	Cu. Cb. Sc. Ac. As.	Cu. Sc. Ac. As. Ci. Cs.	Cu. Cb. Sc. Ac. As. Ci. Cs.	Cu. Cb. Sc. Ac. As. Ci. Cs.	6
7	Cu. Cb. Sc. Ac. As. Ci. Cs.	Cu. Cb. Sc. Ac. As. Ci. Cs.	Cu. Cb. Sc. Ac. As. Ci. Cs.	Cu. Cb. Sc. Ac. As. Ci. Cs.	7
8	Cu. Sc. Ac. As. Ci. Cs.	Cu. Sc. Ac. As. Ci. Cs.	Cu. Cb. Sc. Ac. Ci. Cs.	Cu. Cb. Sc. Ac. As. Ci. Cs.	8
9	Cu. Sc. Ac. Ci. Cs.	Cu. Sc. Ac. As. Ci. Cs.	Cu. Cb. Ac. Ci. Cs.	Cu. Cb. Ac. Ci. Cs.	9
10	Cu. Sc. Ac. Ci. Cs.	Cu. Sc. Ac. Ci. Cs.	Cu. Sc. Ac. Ci. Cs.	Cu. Cb. Ac. Ci. Cs.	10
11	Cu. Cb. Sc. Ac. Ci. Cs.	Cu. Cb. Ci. Cs.	Cu. Cb. Sc. Ac. Ci. Cs.	Cu. Cb. Sc. Ac. Ci. Cs.	11
12	Cu. Cb. Ac. Ci. Cs.	Cu. Cb. Ac. Ci. Cs.	Cu. Cb. Ac. Ci. Cs.	Cu. Cb. Sc. Ac. Ci. Cs.	12
13	Cu. Ac. As. Ci. Cs.	Cu. Ac. Ci. Cs	Cu. Cb. Sc. Ac. Ci. Cs.	Cu. Cb. Sc. Ac. As. Ci. Cs.	13
14	Cu. Sc. Ac. As. Ci. Cs.	Cu. Sc. Ac. As.	Cu. Cb. Ac. As. Ci. Cs.	Cu. Cb. Sc. Ac. As. Ci. Cs.	14
15	Cu. Cb. Sc. Ac. As. Ci. Cs.	Cu. Sc. Ac. Ci. Cs.	Cu. Cb. Sc. Ac. As. Ci. Cs.	Cu. Cb. Sc. Ac. As. Ci. Cs.	15
16	Cu. Cb. Sc. Ac. Ci. Cs.	Cu. Cb. Sc. Ac. As. Ci. Cs.	Cu. Cb. Sc. Ac. As. Ci. Cs.	Cu. Cb. Sc. Ac. As. Ci. Cs.	16
17	Cu. Sc. Ac. As. Ci. Cs.	Cu. Sc. Ac. As. Ci. Cs.	Cu. Cb. Sc. Ac. Ci. Cs.	Cu. Cb. Sc. Ac. As. Ci. Cs.	17
18	Cu. Cb. Sc. Ac. Ci. Cs.	Cu. Sc. Ac. Ci. Cs.	Cu. Cb. Sc. Ac. Ci. Cs.	Cu. Cb. Sc. Ac. Ci. Cs.	18
19	Cu. Sc. Ac. Ci. Cs.	Cu. Cb. Sc. Ac. Ci. Cs.	Cu. Cb. Sc. Ac. Ci. Cs.	Cu. Cb. Sc. Ac. Ci. Cs.	19
20	Cu. Cb. Sc. Ac. Ci. Cs.	Cu. Cb. Sc. Ac. As. Ci. Cs.	Cu. Cb. Sc. Ac. As. Ci. Cs.	Cu. Cb. Sc. Ac. As. Ci. Cs.	20
21	Cu. Cb. Sc. Ac. As. Ci. Cs.	Cu. Sc. Ac. Ci. Cs.	Cu. Cb. Sc. Ac. Ci. Cs.	Cu. Cb. Sc. Ac. As. Ci. Cs.	21
22	Sc. Ac. As. Ci. Cs.	Cu. Sc. Ac. As. Ci. Cs.	Cu. Sc. Ac. As. Ci. Cs.	Cu. Cb. Sc. Ac. As. Ci. Cs.	22
23	Cu. Sc. Ac. As.	Cu. Sc. Ac. As. Ci. Cs.	Cu. Sc. Ac. As.	Cu. Sc. Ac. As.	23
24	Cu. Sc. Ac. As. Ci. Cs.	Cu. Sc. Ac. As. Ci. Cs.	Cu. Sc. Ac. As. Ci. Cs.	Cu. Cb. Sc. Ac. As. Ci. Cs.	24
25	Sc. Ac. As. Ci. Cs.	Cu. Sc. Ac. As. Ci. Cs.	Cu. Sc. Ac. Ci. Cs.	Cu. Sc. Ac. Ci. Cs.	25
26	Sc. Ac. As. Ci. Cs.	Cu. Sc. Ac. Ci. Cs.	Cu. Sc. Ac. Ci. Cs.	Cu. Sc. Ac. Ci. Cs.	26
27	Sc. Ac. Ci. Cs.	Cu. Sc. Ac. Ci. Cs.	Cu. Sc. Ac. Ci. Cs.	Cu. Cb. Sc. Ac. Ci. Cs.	27
28	Cu. Cb. Sc. Ac. Ci. Cs.	Cu. Cb. Sc. Ac. Ci. Cs.	Cu. Cb. Sc. Ac. Ci. Cs.	Cu. Cb. Sc. Ac. Ci. Cs.	28
29	Cu. Cb. Sc. Ac. Ci. Cs.	Cb. Sc. Ac. As.	Cb. Sc. Ac. As. Ci. Cs.	Cu. Cb. Sc. Ac. As. Ci. Cs.	29
30	Cu. Sc. Ac. As. Ci. Cs.	Cu. Sc. As.	Cu. Cb. Sc. Ac. As. Ci. Cs.	Cu. Cb. Sc. Ac. As. Ci. Cs.	30

ค่าเฉลี่ยของผลการตรวจอุตุนิยมประจำวันและประจำเดือน

Daily and Monthly Values of Meteorological Elements

Date	Mean Barometric Pressure + 1000mb.	Temperature Max. °C.	Temperature Min. °C.	Temperature Range °C.	Temperature Mean °C.	Relative Humidity %	Wind Velocity Extreme	Wind Velocity Mean	Mean Amount of Cloud 0-8	Total Rainfall	Mean Visibility	Amount of Evaporation	Weather Remarks
1	04.40	34.0	24.0	10.0	28.8	80.6	27.2	5.1	6.4	3.6	6.9	5.0	=
2	03.89	33.5	25.3	8.2	29.1	78.5	25.6	6.9	7.0	-	7.1	6.0	=
3	04.69	32.9	25.3	7.6	28.5	78.8	38.1	7.3	7.0	0.2	7.1	6.0	=
4	07.34	32.0	25.7	6.3	28.3	80.5	40.6	8.3	7.1	12.3	7.0	5.7	
5	10.03	32.5	25.7	6.8	28.1	85.2	28.8	9.2	7.3	15.6	6.6	5.7	=
6	10.78	31.3	24.2	7.1	27.3	87.6	14.4	3.5	7.6	7.0	6.6	3.7	=
7	09.87	29.2	23.7	5.5	26.6	89.0	33.1	3.8	7.5	4.6	6.8	2.3	=
8	09.54	31.1	25.4	5.7	27.3	86.7	30.4	6.2	7.0	0.9	6.8	3.5	=
9	10.70	31.7	23.3	8.4	27.2	87.5	22.1	3.8	7.1	17.4	6.6	4.7	=
10	11.21	32.4	25.3	7.1	28.1	86.1	18.2	3.7	6.3	-	6.9	3.9	
11	10.61	34.0	25.3	8.7	29.0	80.1	16.0	3.3	5.5	-	6.9	5.3	=
12	09.66	34.2	23.1	11.1	28.3	80.5	55.0	6.2	6.4	10.6	6.8	5.3	=
13	08.13	32.9	24.8	8.1	27.9	85.7	19.3	6.5	7.3	-	6.9	3.7	=
14	07.94	30.6	24.9	5.7	27.1	88.0	32.9	2.1	7.5	24.7	6.8	2.9	=
15	09.63	30.4	23.1	7.3	26.6	90.9	27.2	4.3	7.4	34.5	6.5	2.8	
16	11.10	31.2	24.3	6.9	27.1	89.0	28.3	1.2	7.1	19.8	6.9	2.6	=
17	10.38	32.3	24.3	8.0	27.7	82.9	29.1	3.6	7.0	1.2	6.6	4.4	=
18	08.62	32.6	25.4	7.2	28.3	81.8	29.0	4.8	7.1	0.7	7.0	4.7	
19	07.50	32.3	25.0	7.3	27.9	84.0	24.0	4.0	7.1	0.4	6.9	3.9	=
20	07.11	32.4	23.1	9.3	27.0	85.7	22.1	3.7	7.1	29.4	6.6	2.5	=
21	07.96	32.2	23.9	8.3	27.0	87.3	35.2	5.6	7.4	8.1	6.6	4.6	=
22	08.07	30.3	23.3	7.0	25.7	89.9	33.6	9.4	8.0	34.8	6.3	3.0	=
23	07.44	29.0	23.0	6.0	25.1	91.1	31.5	7.2	7.9	13.5	6.5	2.0	=
24	08.49	32.0	23.0	9.0	26.3	88.1	44.5	2.7	7.5	3.9	6.5	3.2	=
25	08.98	32.3	24.7	7.6	27.7	84.1	13.4	1.7	6.8	6.1	6.8	3.3	=
26	08.80	32.4	24.4	8.0	28.4	78.6	23.7	5.4	6.3	-	6.9	6.1	=
27	09.08	32.7	22.7	10.0	28.5	78.5	18.7	5.3	6.9	-	6.9	4.8	=
28	08.68	32.5	25.6	6.9	28.7	81.5	15.2	3.1	6.9	-	6.9	3.9	=
29	08.89	30.6	23.8	6.8	26.6	91.1	20.0	1.2	7.6	26.8	6.1	1.0	=
30	10.38	26.5	23.8	2.7	25.4	95.8	32.6	1.4	7.5	49.8	5.9	0.8	=
Total										319.9		118.2	
Mean	08.66	31.8	24.3	7.5	27.5	85.3	28.6	4.7	7.1		6.7	3.9	
Abs. Max.	13.44	34.2		11.1		100.0	55.0			49.8		6.1	
Day	16 th	12 th		12 th		7 days	12 th			30 th		26 th	
Abs. Min.	01.04		22.7	2.7								0.8	
Days	1 st		27 th	30 th								30 th	

กรุงเทพฯ – BANGKOK

ผลสรุปการตรวจประจำเดือน กันยายน ๒๔๙๖

Monthly Summary for September 1953

1. ความกดอากาศ – AIR PRESSURE

สูงสุด	Extreme Maximum	1013.44 mb.	เมื่อ - on the 16th
ต่ำสุด	Extreme Minimum	1001.04 mb.	เมื่อ - on the 1st
ระยะเปลี่ยนประจำวันสูงสุด	Max. Diurnal Range	6.35 mb.	เมื่อ - on the 20th
ปานกลางสูงสุด	Mean Maximum	1010.83 mb.	
ปานกลางต่ำสุด	Mean Minimum	1006.16 mb.	
ปานกลาง	Mean	1008.66 mb.	

2. อุณหภูมิอากาศ – AIR TEMPERATURE

สูงสุด	Extreme Maximum	34.2 °C.	เมื่อ - on the 12th
ต่ำสุด	Extreme Minimum	22.7 °C.	เมื่อ - on the 27th
ระยะเปลี่ยนประจำวันสูงสุด	Max. Diurnal Range	11.1 °C	เมื่อ - on the 12th
ปานกลางสูงสุด	Mean Maximum	31.8 °C.	
ปานกลางต่ำสุด	Mean Minimum	24.5 °C	
ปานกลาง	Mean	27.5 °C	

3. ความชื้นสัมพันธ์ – RELATIVE HUMIDITY

สูงสุด	Highest	100.0 %	เมื่อ - on the 7days
ต่ำสุด	Lowest	57.0 %	เมื่อ - on the 12th
ปานกลาง	Mean	85.3 %	

4. ลม – SURFACE WINDS

ความเร็วสูงสุด	Greatest Velocity	55.0 Km. / hr.
ความเร็วปานกลาง	Mean Velocity	4.7 Km. / hr.
ทิศร่วม	Resultant Direction	

5. ฝนตก – RAINFALL

รวมทั้งเดือน	Total Amount	319.9 mm.	
ต่างจากปรกติ	Departure from normal	+ 41.8 mm.	
ความแรงของฝน	Greatest intensity	10.0 mm. in 10 minutes.	
ตกมากที่สุดในวันหนึ่ง	Heaviest fall in 24 hrs.	49.8 mm.	เมื่อ - on the 30th

6. หมายเหตุ – MISCELLANEOUS INFORMATION

ท้องฟ้าไม่มีเมฆ	Cloudless sky	0
ท้องฟ้ามีเมฆบางส่วน	Partly cloudy sky	0
ท้องฟ้ามีเมฆมาก	Cloudy sky	22
ท้องฟ้ามีเมฆเต็ม	Overcast	8
วันมีฝนตก	Rainy days	23
วันมีน้ำค้าง	Days with dew	0
วันมีหมอก	Days with ground fog	0
วันมีฟ้าหรี่ชื้น	Days with mist	26
วันมีฟ้าหรี่	Days with haze	20
วันมีพายุฟ้าคะนอง	Days with thunderstorm	10
วันมีฟ้าแลบ	Days with lightning	22
วันมีพายุฟ้าคะนองไม่ผ่านสถานี	Days with distant thunderstorm	7
จำนวนไอน้ำรวมทั้งเดือน	Total Evaporation 118.2 mm.	

สรุปผลการตรวจอุตุนิยมประจำเดือน กันยายน ๒๔๙๖

Summary of Meteorological Observations for month of September 1953

สถานี Station	ค่าปานกลางความกดอากาศโดยลดและแก้แล้ว (เป็นมิลลิบาร์) Mean Reduced Barometric Pressure (in Millibars)								
	๑๐๐๐ + จำนวนในตาราง 1000 + the numbers in the tables								ประจำเดือน For Month
	0100	0400	0700	1000	1300	1600	1900	2200	
Chiangrai	-	-	10.94	11.42	09.42	06.89	07.82	-	09.30
Mae Hongson	-	-	-	-	-	-	-		-
Chiangmai	09.20	08.26	09.40	10.41	08.11	05.68	06.95	09.82	08.48
Nan	07.82	-	08.57	09.19	06.29	04.29	05.59	-	06.96
Lampang	-	-	08.63	09.62	[illegible]	04.91	06.14	-	07.33
Phrae	-	-	08.92	10.08	07.74	05.27	06.39	-	07.68
Mae Sariang	-	-	No observation.			-	-	-	-
Uttaradit	08.84	-	09.25	10.59	08.18	05.77	06.99	-	08.24
Nakhon Phanom	09.50	09.20	09.68	10.69	08.55	03.66	07.71	09.78	08.96
Ubon Thani	07.73	07.11	08.33	09.07	06.80	04.75	06.24	08.54	07.32
Sakol Nakhon		-	[illegible]	10.82	08.19	06.85	08.27	-	08.90
Khonkaen	08.48	07.78	08.73	09.92	07.78	05.32	06.66	09.26	08.00
Ake Sat			08.08	09.08	07.79	05.57	06.85	-	07.74
[illegible]	09.27		[illegible]	09.96	08.25	06.56	07.43	-	08.50
Pitsanulok	10.27	09.71	[illegible]	[illegible]	08.73	06.45	07.90	10.52	09.34
Chiang Kham	-		[illegible]	[illegible]	[illegible]	04.84	06.55	-	07.25
[illegible]			06.65	[illegible]	07.02	04.59	06.59	-	07.32
Nakhon Sawan	-		[illegible]	[illegible]	09.15	06.86	08.22	-	09.10
Ubon Ratchathani		-	08.05	08.[illegible]	06.22	04.53	06.33	-	06.76
Nakhon Ratchasima	08.58	07.79	08.92	09.69	07.54	05.75	07.31	09.65	08.[illegible]
Surin	-	-	09.30	10.16	07.84	05.71	07.37		08.98
Loburi	-	-	08.95	10.12	08.32	06.08	07.50	-	08.19
Suphanburi	-	-	10.09	11.22	09.23	07.03	08.08		09.14
Prachinburi	-	-	-	-	-	-	-	-	-
Kanchanburi	-	-	-	-	-	-	-	-	-
Don Muang	08.01	06.89	07.69	09.25	07.44	05.02	06.19	08.63	07.59
Aranyaprathet	09.05	-	09.36	10.55	08.74	06.41	07.93		08.67
Chonburi	10.48	10.31	10.53	11.94	09.99	07.96	09.18	10.47	10.10
Sattahip	09.03	08.17	09.16	10.52	08.96	07.01	07.99	10.10	08.87
Chanthaburi	-	-	-	-	-	-	-	-	-
Hua Hin	08.79	08.40	08.71	10.12	08.41	06.39	07.42	08.95	08.40
Prachuap Khirikhan	-	-	09.19	10.65	09.00	06.85	07.97	-	08.73
Khlong Yai	-	-	10.96	12.01	10.69	08.74	10.18	-	10.52
Chumphon	10.06	09.09	09.44	10.63	09.25	07.60	08.27	10.28	09.33
Kanchang	10.12	-	09.91	11.38	09.88	07.91	08.72	-	09.65
Ban Don	10.31	09.13	10.26	11.50	09.31	07.78	09.17	11.51	09.87
Nakhon Si Thammarat	-	-	09.57	10.87	09.04	07.31	08.45	-	09.05
Phuket	10.44	09.91	09.96	11.43	10.12	08.17	08.78	10.40	09.90
Kantang	-	-	-	-	-	-	-	-	-
Songkhla	10.98	10.07	10.66	11.96	10.03	08.22	09.46	11.75	10.39
Narathiwat	-	-	11.29	12.27	10.40	08.62	09.94	-	10.50

สถานี Station	อุณหภูมิอากาศ (°ซ) Air Temperature in °C.							
	ค่าปานกลาง Means							
	ประจำเดือน For Month	สูงสุด Max.	ต่ำสุด Min.	ประจำวัน Daily Extremes				ระยะเปลี่ยนประจำวัน Daily Range
				สูงสุด Highest	วันที่ Date	ต่ำสุด Lowest	วันที่ Date	
Chiangrai	26.7	30.8	22.6	29.1	3	23.2	14	8.2
Mae Hongson	-	-	23.7	-	-	-	-	-
Chiangmai	26.9	30.8	23.0	28.6	2	25.0	14	7.8
Nan	27.9	32.3	23.5	30.0	3	26.3	14	8.5
Lampang	27.6	31.6	23.5	29.3	2	25.6	22	8.1
Phrae	27.7	31.8	23.6	29.4	3	26.1	1	8.2
Mae Sariang	No observation							
Uttaradit	-	-	24.2	-	-		-	-
Nakhon Phanom	26.9	31.0	22.8	28.8	10	23.0	22	8.2
Udon Thani	28.1	32.3	23.9	29.7	2,3	24.9	22	8.4
Sakol Nakhon	27.5	31.5	23.5	29.1	18	23.9	22	8.0
Phitsanulok	28.8	32.9	24.7	30.1	28	27.1	8	8.2
Mae Sot	27.6	32.1	23.2	29.1	2	25.2	24	8.9
Mukdahan	27.6	31.3	24.0	29.8	11	23.9	23	7.9
Phetchabun	27.7	32.0	23.3	29.4	1	25.3	2	8.7
Khon Kaen	28.3	32.8	23.9	29.9	11	26.1	22	8.9
Roi Et	-	-	24.2	-	-	-	-	-
Nakhon Sawan	-	-	23.3	-	-	-	-	
Ubon Ratchathani	27.7	31.3	24.1	29.6	11	24.5	23	7.2
Nakhon Ratchasima	27.6	31.8	23.3	29.6	12	24.1	29	8.5
Surin	28.2	32.7	23.8	30.6	12	25.7	23	8.9
Lopburi	-	32.0	-	-	-	-	-	-
Suphanburi	28.5	32.3	24.6	29.9	3	25.6	27	7.7
Prachinburi	27.7	31.7	23.6	30.3	2	23.5	23	8.1
Kanchanaburi	28.2	32.9	23.5	29.8	12	25.3	29	9.4
Don Muang	28.4	32.0	24.7	29.9	11,12	25.9	23	7.3
Aranyaprathet	-	-	23.8	-	-	-	-	-
Chonburi	28.1	31.5	24.8	29.1	4	25.8	30	6.5
Sattahip	28.5	32.4	24.7	30.7	2	26.0	30	7.7
Chanthaburi	27.0	31.0	22.9	27.9	2	24.8	23	8.1
Hua Hin	-	31.2	-	-	-	-	-	-
Prachuap Khirikhan	27.7	32.3	23.1	29.6	19	24.4	23	9.2
Khlong Yai	26.2	30.0	22.4	27.9	2	24.2	21	7.6
Chumphon	27.0	30.8	23.1	28.5	14	25.2	23	7.7
Ranong	25.8	29.1	22.4	27.2	30	23.7	19	6.7
Ban Don	27.4	32.0	22.8	29.1	29	25.2	2	9.2
Nakhon Si Thammarat	27.6	32.1	23.2	28.6	5	25.4	2	8.9
Phuket	26.7	29.7	23.6	28.7	24	24.6	2	6.1
Kantang	27.7	31.7	23.8	29.3	6	25.0	15	7.9
Songkhla	27.5	32.1	23.0	28.9	13	25.8	20	9.1
Narathiwat	-	-	-	-	-	-	-	-

สถานี Station	อุณหภูมิอากาศ (°ซ.) Air Temperature in °C.								
	สูงสุดและต่ำสุด Extremes				ระยะเปลี่ยนประจำวัน Daily Range				ระยะเปลี่ยนระหว่างสูงสุดและต่ำสุด Range between Extreme Temp.
	สูงสุด Max.	วันที่ Date	ต่ำสุด Min.	วันที่ Date	มากที่สุด Greatest	วันที่ Date	น้อยที่สุด Smallest	วันที่ Date	
Chiangrai	34.9	2	20.8	27	12.4	27	3.7	14	14.1
Mae Hongson	-	-	22.0	2	-	-	-	-	-
Chiangmai	33.8	2	21.6	15	10.6	28	5.5	9	12.2
Nan	35.4	2	22.0	26	12.2	2	5.0	7	13.4
Lampang	33.7	28	22.4	25	11.6	28	4.4	21	11.3
Phrae	34.2	29	22.0	27	11.0	27	4.5	21	12.2
Mae Sariang				No observation					
Uttaradit	-	-	22.1	16	-	-	-	-	-
Nakhon Phanom	33.5	19	2[illegible].1	24	12.0	25	3.0	22	13.4
Udon Thani	35.0	10	21.4	1	12.5	1	2.2	22	13.6
Sakol Nakhon	33.8	10	21.5	26	10.6	10,18,27	0.5	22	12.3
Phitsanulok	35.0	18	22.4	8	10.4	9	3.8	7,22	12.6
Mae Sot	34.5	28	21.6	16	11.8	28	5.8	20	12.9
Mukdahan	34.0	11	21.0	26	10.1	19	1.7	22	13.0
Phetchabun	34.7	28	21.8	25	12.0	28	4.6	6	12.9
Khon Kaen	35.4	10	22.1	14,16	11.8	1	3.4	22	13.3
Roi Et	-		22.5	25	-	-	-	-	-
Nakhon Sawan	-	-	22.0	28	-	-	-	-	-
Ubon Ratchathani	34.4	10	21.4	26	10.0	10	3.0	14	13.0
Nakhon Ratchasima	35.1	12	22.0	29	11.9	1	3.8	23	13.1
Surin	36.7	10	21.3	3	12.7	10	5.3	23	15.4
Lopburi	34.4	11	-	-	-	-	-	-	-
Suphanburi	34.9	1	23.1	15,21	10.3	1	4.4	23	11.8
Prachinburi	35.2	2	22.4	13	10.9	11	1.0	23	12.8
Kanchanaburi	35.6	1,12	20.8	29	11.8	11	6.2	23	14.8
Don Muang	34.1	12	22.7	15	9.8	1	4.4	23,30	11.7
Aranyaprathet	-	-	22.6	10	-	-	-	-	-
Chonburi	33.9	10	22.7	19	9.7	10	3.0	30	10.3
Sattahip	34.6	2	21.9	24	10.1	19	5.2	5	12.7
Chanthaburi	33.[illegible]	10	21.6	25	11.3	10	4.7	5	11.8
Hua Hin	32.9	12	-	-	-	-	-	-	-
Prachuap Khirikhan	37.2	12,13	21.5	9	13.0	11	4.8	23	13.7
Khiong Sai	31.7	10	20.1	28	10.8	28	3.9	22	11.6
Chumphon	33.6	11	21.6	21	10.9	11	5.1	22	12.0
Ranong	31.4	10,12	20.6	21	10.3	10	1.8	1	10.8
Ban Don	34.7	12	21.5	9,10	11.9	12,28	5.1	2	13.2
Nakhon Si Thammarat	34.0	13	21.4	28	11.0	13,28	5.2	2	12.6
Phuket	31.9	24	2[illegible].9	19	8.7	13	2.2	14	10.0
Kantang	33.8	6	21.6	19	10.0	11	4.6	2	12.2
Songkhla	32.6	27	22.0	10	11.0	18	5.5	20	11.6
Narathiwat	-	-	-	-	-	-	-	-	-

สถานี Station	ความชื้นสัมพัทธ์ (%) Relative Humidity in %								
	ค่าปานกลาง Means					ค่าสูงสุดและต่ำสุด Absolute Extremes			
	ประจำเดือน For Month	ประจำวัน Daily Extremes							
		สูงที่สุด Highest	วันที่ Date	ต่ำที่สุด Lowest	วันที่ Date	สูงที่สุด Highest	วันที่ Date	ต่ำที่สุด Lowest	วันที่ Date
Chiangrai	81.5	93.6	8	72.2	1	98.0	4 days	55.0	29
Mae Hongson	82.0	91.0	20	73.6	3	99.0	4 days	57.0	3
Chiangmai	86.3	92.3	21	81.4	29	99.0	13	58.0	29
Nan	84.3	96.0	21	76.8	29	97.0	10 days	56.0	29
Lampang	81.8	92.0	21	71.6	28	98.0	5 days	58.0	28
Phrae	82.3	89.8	14	75.4	17	98.0	6 days	61.0	29
Mae Sariang	-	-	No	observation	-	-	-	-	-
Uttaradit	82.4	86.7	8,20	77.2	28	97.0	5 days	59.0	30
Nakhon Phanom	84.1	95.0	22	77.4	25	98.0	4 days	50.0	25
Udon Thani	84.7	94.4	13	74.5	29	99.0	13	54.0	28
Sakol Nakhon	81.3	96.8	22	75.0	16	98.0	22,23,26	52.0	25
Phitsanulok	84.2	88.9	7	79.1	18	98.0	5 days	59.0	27
Mae Sot	78.9	86.2	9	73.0	18	98.0	4 days	60.0	3,11,27
Mukdahan	82.2	95.5	22	73.3	20	98.0	4 days	58.0	20
Phetchabun	88.3	93.0	14	82.6	28	99.0	5 days	63.0	28
Khon Kaen	78.9	86.0	13	72.2	11	95.0	4,25	59.0	10,16,20
Roi Et	79.7	89.2	22	71.0	27	97.0	13.25	55.0	27
Nakhon Sawan	80.6	97.8	23	73.0	3	100.0	5 days	58.0	2
Ubon Ratchathani	79.0	91.4	23	70.4	19,20	98.0	3	54.0	19
Nakhon Ratchasima	85.0	95.5	23	75.4	1	100.0	3	50.0	11
Surin	78.9	89.4	22	68.6	11	96.0	17	52.0	10,17
Lopburi	80.1	95.2	23	70.2	4	98.0	7	52.0	11
Suphanburi	80.8	91.2	23	70.6	4	98.0	15,21,24	52.0	3
Prachinburi	86.4	98.8	23	75.2	2	99.0	10 days	61.0	2
Kanchanaburi	77.1	89.0	15	67.4	12	98.0	16,30	50.0	27
Don Muang	79.6	89.5	23	70.0	26	100.0	18	49.0	25
Aranyaprathet	83.5	94.7	23	75.5	11	100.0	9,17	56.0	10
Chonburi	83.0	94.0	30	76.1	4	97.0	22,30	61.0	26
Pattahip	82.2	91.4	30	74.1	27	100.0	19,21,29	58.0	1
Chanthaburi	90.0	96.4	21	83.3	10	99.0	9 days	64.0	10
Hua Hin	85.4	91.8	23,30	77.5	28	99.0	4 days	58.0	26
Prachuap Khirikhan	75.4	89.6	23	68.8	27	97.0	10,19	52.0	27
Chlong Yai	86.8	96.6	4	77.8	9	98.0	8 days	68.0	9
Chumphon	85.5	91.8	15	80.6	21	100.0	12	60.0	9,11
Ranong	89.7	97.5	1,2	81.5	10	99.0	10 days	63.0	10
Tan Don	87.4	91.5	2	80.3	27	99.0	4 days	57.0	12
Nakhon Si Thammarat	78.5	87.2	2	71.8	25	100.0	6,15	52.0	28
Phuket	86.5	95.9	8	77.0	22	100.0	7	58.0	30
Pattani	87.6	92.5	15	83.0	11	97.0	17	73.0	11
Songkhla	82.4	89.0	4	76.3	22	98.0	26	54.0	13,28
Narathiwat	81.3	91.2	26	72.6	22	99.0	18	58.0	22

สถานี Station	ลมผิวพื้น Surface Winds								
	ทิศร่วม Resultant Direction				ความแน่ทิศ Steadiness in %				กำลังลมอย่างมากที่สุดตามมาตราโบฟอร์ต Greatest force in Beaufort Scale
	เวลา 0700	เวลา 1000	เวลา 1300	เวลา 1600	เวลา 0700	เวลา 1000	เวลา 1300	เวลา 1600	
Chiangrai	N 37° E	N 22 E	S 53 W	S 45 W	16	18	16	14	5
Mae Hongson	W	S 63 E	S 18 E	S 22 E	3	15	62	35	6
Chiangmai	N	S 56° E	S 3° W	S 9° W	7	12	52	40	4
Nan	S 45° W	S 37 E	S 14° W	S 45° E	5	16	27	5	4
Lampang	N45° E	S 42 W	S 36° W	S 17° W	–	44	45	55	2
Phrae	S 45° E	S 74 W	S 18° W	S 13 W	23	24	52	44	5
Mae Sariang	No observation								
Uttaradit	S 88° E	S 77° E	S 25 E	S 35 W	62	71	62	52	5
Nakhon Phanom	N 76° E	N 36° E	N 55 E	N 52 E	14	28	40	37	3
Udon Thani	S 88 E	N 34° E	N 42° E	N 82 E	23	12	49	23	8
Sakol Nakhon	S 34° W	N 63 W	S 74° W	S 13 E	12	29	74	13	6
Phitsanulok	S 56° E	S 9 E	S 50 W	S 27 W	24	43	46	15	6
Mae Sot	S 18° W	S 65 W	N 87 W	S 69° W	10	29	56	56	6
Mukdahan	S 55° E	N 72 E	N 51 E	N 63 E	4	21	21	37	5
Phetchabun	Calm	S 47° W	S 47° W	S 47° W	95	58	72	67	4
Khon Kaen	S 45° W	S 44 W	W	N 60 E	9	24	3	26	6
Roi Et	S 45° W	N 7[illegible] E	S 68° W	N86 W	30	10	18	10	5
Nakhon Sawan	S 5° W	S	S	S 2 W	82	100	100	95	7
Ubon Ratchathani	N 81 W	N 5[illegible] W	N 32° W	N11° W	20	40	43	33	7
Nakhon Ratchasima	N 18 W	N 5[illegible] W	N 36° W	N58° W	10	57	61	31	4
Surin	S 3 W	S 5 W	N	S 56° E	43	26	3	12	6
Lopburi	S	S 1[illegible] W	S 29 W	S 18° W	31	57	60	62	5
Suphanburi	S 18 W	S 41 W	S 45 W	S 24° W	31	30	51	40	5
Prachinburi	Calm	S 63° E	S 58 E	S 37° W	–	22	31	16	3
Kanchanaburi	W	N 88° W	N 88 W	N86 W	30	75	82	49	4
Don Muang	S 31 W	S 55 W	S 83 W	N89 W	38	49	53	52	6
Aranyaprathet	W	W	N 89 W	W	43	93	92	90	6
Chonburi	S 17 E	S 69 W	S 73 W	S 39 W	31	63	79	72	8
Sattahip	S 67 W	S 86 W	S 75 W	S 34 W	25	32	38	24	6
Chanthaburi	N 27 W	S 42 W	S 41 W	S 51° W	15	44	91	47	5
Hua Hin	S 7[illegible] W	S 82° W	S 58 E	S 5 W	14	46	31	33	4
Prachuap Khirikhan	S 65° W	S 63° W	S 37 W	S 45° W	73	66	49	60	7
Kilong Yai	N 5[illegible] E	N 73 W	S 65° W	N 76 W	52	34	66	27	5
Chumphon	S 27 W	S 68 W	S 7[illegible] W	S 81 W	37	60	61	60	6
Ranong	S 27° E	S 74° W	S 76 W	S 72 W	15	72	81	83	6
Ban Don	S 15° W	S 27 W	S 36 W	S 34 W	65	79	73	59	5
Nakhon Si Thammarat	S 7 E	S 15 W	S 23 W	S 42° W	26	51	43	49	5
Phuket	W	S 87 W	S 89 W	S 88 W	40	62	72	75	8
Kantang	S 15 W	S 57 W	S 43 W	S 56° W	3	25	72	64	8
Songkhla	S 50 W	S 80 W	S 85 W	S 73 W	26	76	43	45	8
Narathiwat	S 6 W	S 43 W	N 34 W	N 29° W	92	53	59	60	6

สถานี Station	ลมผิวพื้น Surface Winds														
	ทิศลม Wind Direction									กำลังลมตามมาตราโบฟอร์ต Wind Force in Beaufort Scale					
	ทำการตรวจเวลา ๐๗๐๐ Observation at 0700									ทำการตรวจเวลา ๐๗๐๐ Observation at 0700					
	Calm	N	NE	E	SE	S	SW	W	NW	1-3	4	5-6	7	8-9	> 9
Chiangrai	25	1	4	-	-	-	-	-	-	5	-	-	-	-	-
Mae Hongson	29	-	-				-	1	-	-	1	-	-	-	-
Chiangmai	26	2	1	-	-	-	1	-	-	4	-	-	-	-	-
Nan	28	-	-	-	-	1	-	1	-	2	-	-	-	-	-
Lampang	17	3	3	-	-	5	-	2	-	13	-	-	-	-	-
Phrae	13	1	4	1	3	7	-	-	1	17	-	-	-	-	
Mae Sariang		-	-	No	observation		-	-	-	-	-	-	-	-	-
Uttaradit	10	-	1	17	2	-	-	-	-	20	-	-	-	-	-
Nakhon Phanom	17	2	-	7	-	1	-	3	-	13	-	-	-		-
Udon Thani	13	1	2	6	3	2		1	2	17	-	-	-		-
Sakol Nakhon	19	1		1	-	5	1	1	2	11	-	-	-		-
Phitsanulok	14	1	1	2	8	1	-	2	1	16	-	-	-	-	
Mae Sot	24	1	-			4		1	-	6	-	-	-		-
Mukdahan	19		2	4	-	-	3	2	-	11	-	-	-		
Phetchabun	28	-	1	-	-	-	1	-	-	-	2	-	-	-	-
Khon Kaen	25	-	1	-	-	-	4	-	-	5	-	-		-	
Roi Et	7	2	2	-	3	1	11	2	2	23	-	-	-	-	
Nakhon Sawan	4	-	-	-	-	24	1	1	-	26	-	-	-	-	
Ubon Ratchathani	18	2	-	-	1	1	1	5	2	12	-	-	-		
Nakhon Ratchasima	23	3	1	-	-	1	-	1	1	7	-	-	-	-	-
Surin	2	4	2		2	15	4	-	1	28	-	-	-		-
Lopburi	15	-	1	1	1	9	2	1	-	15	-	-	-	-	
Suphanburi	16	1	1	-	-	7	5	-	-	14	-	-	-	-	
Prachinburi	30	-	-	-	-	-	-	-	-	-	-	-	-	-	
Kanchanaburi	19	-	1	-	-	-	1	9	-	11	-	-	-	-	
Don Muang		-	1	2	8	4	3	11	1	30	-	-	-	-	
Aranyaprathet	17	-	-	-	-	-	-	13	-	13	-	-	-		
Chonburi	8		-	7	1	9	1	4		19	2	1	-	-	-
Sattahip	21	-	-	-	-	1	3	5	-	9	-	-	-		
Chanthaburi	23	2	1	-	-	-	-	1	3	7	-	-	-	-	
Hua Hin	22	-	-	1	-	1	2	2	2	8	-	-	-	-	
Prachuap Khirikhan	6	-	-	-	-	-	14	10	-	24	-	-	-	-	
Khlong Yai	7	-	19	-	-	-	-	4	-	23	-	-			
Chumphon	13		-	1	-	9	3	3	1	16	1	-	-	-	
Ranong	14	-	2	6	-	1	6	1	-	16	-	-	-		
Ban Don	9	-	-	-	-	13	8	-	-	20	1	-	-		
Nakhon Si Thammarat	19		-	2	1	6	2	-	-	11	-	-	-	-	-
Phuket	18	-	-	-	-	-	-	12	-	11	-	-	1	-	-
Kantang	22	-	-	-		-	1	-	-	1	-	-	-	-	-
Songkhla	22	-	-	-	-	1	5	2	-	8	-	-		-	-
Narathiwat	-	-	-	-	-	26	3	1	-	27	3	-	-	-	-

สถานี Station	ลมผิวพื้น Surface Winds														
	ทิศลม Wind Direction									กำลังลมตามมาตราโบฟอร์ต Wind Force in Beaufort Scale					
	ทำการตรวจเวลา ๑๐๐๐ Observation at 1000									ทำการตรวจเวลา ๑๐๐๐ Observation at 1000					
	Calm	N	NE	E	SE	S	SW	W	NW	1-3	4	5-6	7	8-9	> 9
Chiangrai	10	3	8	1	-	2	4	1	1	20	-	-	-	-	-
Mae Hongson	21	1	-	4	2	2	-	-		9	-	-	-	-	-
Chiangmai	14	2	5	-	2	4	3	-	-	16	-		-	-	
Nan	23	-	-	3	-	4	-	-		7	-			-	
Lampang	1	5	1	-	-	12	5	6	-	29	-	-			
Phrae	7	4	1	-	1	8	-	6	3	23	-				
Mae Sariang	No observation													-	
Uttaradit	3	-	3	15	5	4	-	-	-	27	-	-	-	-	-
Nakhon Phanom	7	7	-	10	-	1	-	4	1	23	-	-		-	
Udon Thani	9	3	2	3	4	2	-	2	5	21					
Sakol Nakhon	8	6	1	-	-	5	1	5	4	21	1	-		-	
Phitsanulok	-	1	2	2	7	10	3	3	2	30	-	-	-	-	
Mae Sot	8	2	-	3	-	5	3	8	1	22	-				
Mukdahan	9		7	7	-		4	3		21					
Phetchabun	12	-	-	-	-	-	17	1	-	18	-	-	-	-	-
Khon Kaen	6	-	4	4	-	1	12	2	1	24	-	-		-	-
Roi Et	1	6	6	1	6	1	7	1	1	29	-	-			
Nakhon Sawan	-	-	-	-	-	30	-	-	-	29	1	-	-		
Ubon Ratchathani	7	4	3	-	1	1	1	9	4	23	-	-	-		
Nakohn Ratchasima	4	4	2	-	-	-	3	9	8	26	-	-			
Surin	-	4	7	-	-	11	8	-	-	30	-	-			
Lopburi	7	-	-	1	1	16	1	3	1	22	1	-	-	-	-
Suphanburi	3	5	3	-	-	9	7	3	-	26	1	-	-	-	
Prachinburi	14	-	-	10	-	-	5	-	1	16	-	-	-	-	
Kanchanaburi	1	-	1	2	-	-	-	26	-	29	-	-	-	-	-
Don Muang	1	-	1	2	2	7	3	13	1	29	-	-	-	-	-
Aranyaprathet	2	-	-	-	-	-	-	28	-	26	1	1			-
Chonburi	2	1	-	1	1	3	7	14	1	25	1	2	-		-
Sattahip	19	-	-	-	-	-	6	4	1	10	1	-	-	-	-
Chanthaburi	13	1	-	-	-	3	12	-	1	17	-	-	-	-	-
Hua Hin	7	-	1	2		1	5	12	2	23	-	-		-	-
Prachuap Khirikhan	2	-	1	-	1	3	11	10	2	28		-	-	-	-
Khlong Yai	11	1	4	-	-	1	1	11	1	19	-	-	-	-	-
Chumphon	1	1	-	-	2	6	4	13	3	26	2	1	-		
Ranong	2	1	1	-	-	1	11	13	1	22	6	-	-	-	-
Ban Don	2	-	-	-	-	14	12	2	-	26	2	-	-	-	-
Nakhon Si Thammarat	-	2	1	2	1	15	5	2	2	27	3	-	-	-	
Phuket	9	-	-	-	-	1	1	18	1	17	3	1	-	-	-
Kantang	18	-	-	-	-	-	8	4	-	9	2	1	-	-	-
Songkhla	1	-	1	1	-	-	7	20	-	27	2	-	-		-
Narathiwat	3	2	-	-	-	13	2	10	-	13	14	-	-		-

สถานี Station	ลมผิวพื้น Surface Winds														
	ทิศลม Wind Direction									กำลังลมตามมาตราโบฟอร์ต Wind Force in Beaufort Scale					
	ทำการตรวจเวลา ๑๓๐๐ Observation at 1300									ทำการตรวจเวลา ๑๓๐๐ Observation at 1300					
	Calm	N	NE	E	SE	S	SW	W	NW	1-3	4	5-6	7	8-9	> 9
Chiangrai	4	5	2	3	1	4	7	4	-	24	1	1	-	-	-
Mae Hongson	7	-	-	3	5	14	1	-	-	23	-	-	-	-	-
Chiangmai	7	1	2	-	3	11	6	-		23	-	-	-	-	-
Nan	20	-	-	-	-	8	-	2	-	10	-	-		-	-
Lampang		6	-	-	-	15	3	6		30	-	-	-	-	-
Phrae	2	1	2		1	17	-	6	1	26	2	-	-		-
Mae Sariang	-					No observation				-			-	-	-
Uttaradit	4	-	1	5	5	13	2	-	-	26	-	-	-	-	-
Nakhon Phanom	1	9	-	11	-	3	-	4	2	29	-	-	-	-	-
Udon Thani	1	3	8	10		-	2	-	6	29	-	-		-	-
Sakol Nakhon	8	4	1	1	2	2	5	6	1	21	1	-	-	-	-
Phitsanulok	-	2	-	2	4	9	4	8	1	30	-	-	-	-	-
Mae Sot	2	4	-	3	-	1	3	17	-	27	1	-		-	-
Mukdahan	4		10	6	-		5	4	1	26	-	-	-	-	-
Phetchabun	6	-	-	-	-	-	23	1	-	24	-	-	-	-	-
Khon Kaen	5	-	1	4	-	-	10	1	9	25	-	-	-	-	-
Roi Et	2	4	5	1	3	-	10	5	-	28	-	-	-	-	-
Nakhon Sawan	-	-	-	-	-	30	-	-	-	29	1	-	-	-	-
Ubon Ratchathani	6	10	3	-	-	-	4	5	2	23	1	-	-	-	-
Nakhon Ratchasima	1	12	2	-	-	1	1	8	5	29	-	-	-	-	-
Surin	-	8	4	-	3	8	3	-	4	30	-	-	-	-	-
Lopburi	4	1	-	1	-	13	5	6	-	26	-	-	-	-	-
Suphanburi	1	3	1	-	1	9	8	6	1	29	-	-	-	-	-
Prachinburi	7	-	-	14		-	8	-	1	23	-	-	-	-	-
Kanchanaburi	3	-	1	-	-	-	-	26	-	25	2	-	-	-	-
Don Muang		3	-	1	2	4	2	16	2	30	-	-	-	-	-
Aranyaprathet	2		-	-	-	-	-	27	1	25	2	1	-	-	-
Chonburi				-	1	2	8	17	2	17	8	5		-	-
Sattahip	16		-	-	-	2	6	6	-	13	1	-	-	-	-
Chanthaburi	-	-	-	-	-	5	24	-	1	27	3	-	-	-	-
Hua Hin	1	-	3	9	7	1	3	5	1	28	1	-	-	-	-
Prachuap Khirikhan				3	5	4	7	10	1	19	10	1	-	-	-
Khlong Yai	8	-	1	-	-	-	2	19	-	19	3	-	-	-	-
Chumphon	-			1	1	6	3	13	6	20	8	2	-	-	-
Ranong	2	-		-	-	-	10	16	2	16	12	-	-	-	-
Ban Don	2	-	1	-	-	9	14	4	-	24	3	1	-	-	-
Nakhon Si Thammarat	-	3	1	3	1	9	9	2	2	28	2	-	-	-	-
Phuket	5	-		1	-	1	-	22	1	21	-	4	-	-	-
Kantang	5	-		-	-	5	16	4	-	10	8	7	-	-	-
Songkhla	-	1	4	3	-	2	4	16	-	23	4	3	-	-	-
Narathiwat	2	15	1			1	-	10	1	4	17	7	-	-	-

สถานี Station	ลมผิวพื้น Surface Winds														
	ทิศลม Wind Direction									กำลังลมตามมาตราโบฟอร์ต Wind Force in Beaufort Scale					
	ทำการตรวจเวลา ๑๖๐๐ Observation at 1600									ทำการตรวจเวลา ๑๖๐๐ Observation at 1600					
	Calm	N	NE	E	SE	S	SW	W	NW	1-3	4	5-6	7	8-9	>9
Chiangrai	9	3	3	2	1	2	8	2	-	17	4	-	-	-	-
Mae Hongson	9	1	-	5	4	6	3	2		21	-			-	
Chiangmai	11	-	1	1	2	8	6	-	1	19	-	-	-		
Nan	24	1	-	2	-	2	-	1	-	6	-		-	-	
Lampang	-	6	-	-	-	18	5	1	-	30	-	-		-	
Phrae	-	2	2	1	2	16		6	1	29	1			-	
Mae Sariang	No observation														
Uttaradit	4	1	3	4	6	10	2	-	-	26	-			-	
Nakhon Phanom	10	8	-	10	-	1	-	1	-	20	-			-	
Udon Thani	10	3	4	3	5	1	2	-	2	20					-
Sakol Nakhon	14	2	1	1	4	3	2	1	2	14	2			-	
Phitsanulok	-	3	2	2	6	6	1	6	4	30		-	-	-	-
Mae Sot	1	2	-	3	-	1	11	11	1	28	1				
Mukdahan	7	-	11	6	-	1	3	1	1	23				-	-
Phetchabun	9	-	-	-	-	-	20	1	-	21	-	-	-	-	
Khon Kaen	11	1	8	5	-	-	4	1	-	19	-		-	-	
Roi Et	1	3	6	-	6	-	6	6	2	29		-	-		
Nakhon Sawan	-	-	-	-	-	29	-	1		27	2	1	-	-	-
Ubon Ratchathani	14	7	3	1	-	-	-	4	1	14	1	1	-	-	
Nakhon Ratchasima	5	4	2	3	-	2	1	10	3	24	1				
Surin	1	5	8	-	2	8	5	-	1	29	-	-	-		
Lopburi	6	-	-	-	-	17	2	4	1	22	2	-	-	-	-
Suphanburi	5	3	2		-	13	3	4	-	24	1			-	
Prachinburi	13	-	-	5	-	-	9		3	17	-		-	-	
Kanchanaburi	9	-	2	1		-	1	16	1	21		-			-
Don Muang	-	3	1	-	-	7	2	10	7	26	3	1			
Aranyaprathet	3	-	-	-	-	-	-	27		27	-		-		
Chonburi	5	-	-	-	-	7	14	4		16	8	1		-	
Sattahip	21	-	-	-	1	2	4	2		9	-				
Chanthaburi	11	2	-	-	-	1	15	-	1	18	1	-	-	-	-
Hua Hin	4	-	-	5	6	4	3	8	-	26	-	-		-	
Prachuap Khirikhan	-	-	1	-	4	6	7	12	-	23	5	2	-	-	
Khlong Yai	18	1	2	-	-	-	-	9	-	11	1		-	-	
Chumphon	-	2	-	1	1	3	6	13	4	19	8	3	-		
Ranong	2	-	-	-		-	13	14	1	15	12	1	-	-	
Ban Don	1	2	1	1	-	9	14	-	2	23	5	1	-	-	
Nakhon Si Thammarat	-	4	1	1	-	4	15	3	2	27	3	-	-	-	
Phuket	5	-	-	-	1	-	-	24	-	21	2	2	-	-	
Kantang	10	-	-	-	-	-	15	5	-	11	2	7	-	-	-
Songkhla	5	1	1	2	1	1	7	11	1	17	4	4	-	-	
Narathiwat	1	17	-	-		2	-	8	2	3	15	11	-	-	

สถานี Station	จำนวนเมฆ Cloud Amount 0-8		ทรรศนะวิสัย Visibility 0-9		จำนวนฝนตก มม. Rainfall in mm.				จำนวนน้ำระเหย มม. Evaporation (piche) mm.		
	เวลา 0700	เวลา 1300	เวลา 0700	เวลา 1300	วันมีฝน Rainy day	จำนวนฝนตก Total Amount	มากที่สุดในวันหนึ่ง Heaviest in 24 hours จำนวน Amount	วันที่ Date	รวมทั้งเดือน Total for Month	มากที่สุดในวัน Greatest in one day	วันที่ Date
Chiangrai	6.4	6.1	6.2	7.1	16	164.5	46.7	8	-	-	-
Mae Hongson	7.7	6.5	5.4	6.9	19	291.8	63.0	15	37.9	2.5	3
Chiangmai	7.1	6.4	7.4	7.8	20	474.3	95.2	1	63.5	3.4	29
Nan	7.6	6.1	5.5	6.7	20	235.0	44.0	7	-	-	-
Lampang	6.9	6.1	5.6	7.2	16	322.6	39.3	16	77.6	3.9	29
Phrae	7.3	6.2	6.5	7.0	20	250.0	69.9	25	-	-	-
Mae Sariang					No observation						
Uttaradit	7.1	6.0	7.2	8.0	18	139.8	28.4	15	52.6	2.7	27
Nakhon Phanom	7.4	7.3	5.2	5.5	16	164.3	48.0	23	-	-	-
Udon Thani	6.7	6.2	6.0	6.8	20	276.9	94.0	20	78.9	4.1	29
Sakol Nakhon	6.4	6.9	6.4	6.8	20	186.0	52.1	6	-	-	-
Phitsanulok	7.2	6.5	6.4	6.9	20	243.9	57.8	13	68.4	3.3	18
Mae sot	6.4	5.6	5.9	6.9	16	130.3	24.9	15	64.6	3.0	2,3,26
Mukdahan	6.8	6.7	6.6	6.7	13	66.0	13.2	23	-	-	-
Phetchabun	7.8	6.2	6.5	7.0	20	248.7	45.6	4	-	-	-
Khon Kaen	6.3	5.9	5.9	6.5	18	357.7	106.3	13	-	-	-
Roi Et	6.9	6.5	6.2	6.7	17	145.8	34.8	13	-	-	-
Nakhon Sawan	7.0	6.5	6.7	6.9	16	362.4	71.4	26	78.6	5.0	1
Ubon Ratchathani	6.5	6.3	6.2	6.7	19	152.3	39.8	2	-	-	-
Nakhon Ratchasima	6.4	6.5	6.8	7.0	21	400.4	86.8	21	77.6	4.8	1
Surin	7.1	6.8	5.9	6.0	22	289.4	75.5	2	-	-	-
Lopburi	6.8	6.5	6.2	7.0	16	336.3	95.0	13	-	-	-
Suphanburi	6.6	5.9	5.9	7.1	16	194.3	72.5	20	-	-	-
Prachinburi	7.9	7.3	5.8	6.6	23	428.6	58.8	13	-	-	-
Kanchanaburi	6.1	6.8	6.2	6.9	21	179.1	48.5	1	-	-	-
Don Muang	6.8	6.5	6.8	7.3	22	361.9	81.1	14	-	-	-
Aranyaprathet	4.8	5.4	7.1	7.8	22	308.8	75.2	30	74.4	4.4	11
Chonburi	6.2	6.1	5.7	7.0	18	271.7	62.6	20	-	-	-
Sattahip	6.6	6.1	6.9	7.0	18	155.2	37.8	18	117.4	6.3	3
Chanthaburi	7.1	7.1	5.7	6.2	26	412.3	53.4	27	70.2	3.0	6,10
Hua Hin	7.2	6.8	6.9	7.0	14	63.3	14.1	17	-	-	-
Prachuap Khirikhan	6.9	7.0	5.9	6.5	23	67.9	141.5	22	-	-	-
Khlong Yai	6.5	6.7	6.5	6.7	17	49.2	13.4	23	-	-	-
Chumphon	6.3	6.8	5.0	6.5	16	98.4	17.2	11	-	-	-
Ranong	7.7	8.0	5.0	6.6	27	777.5	185.4	1	-	-	-
Ban Don	6.5	6.7	6.6	7.1	21	162.1	32.4	6	70.4	3.8	27
Nakhon Si Thammarat	5.7	5.8	5.9	6.5	22	170.5	38.0	13	-	-	-
Phuket	6.6	6.6	6.8	7.0	23	362.1	69.3	1	-	-	-
Kantang	6.3	7.2	4.0	6.1	17	284.5	52.0	1	-	-	-
Songkhla	6.4	6.4	7.6	7.5	13	166.9	55.9	6	-	-	-
Narathiwat	6.2	6.3	5.9	7.2	14	216.9	42.2	7	-	-	-

สถานี Station	จำนวนวันที่มี Number of days with						
	○	◑	◐	●	⌓	≡	=
Chiangrai	0	2	21	7	14	0	0
Mae Hongson	0	0	25	5	18	9	9
Chiangmai	0	2	24	4	5	0	0
Nan	0	0	22	8	0	0	0
Lampang	0	0	30	0	19	1	4
Phrae	0	1	25	4	2	1	1
Mae Sariang	No observation						
Uttaradit	0	2	24	4	26	11	11
Nakhon Phanom	0	0	15	15	28	3	10
Udon Thani	0	1	24	5	12	1	1
Sakol Nakhon	0	2	19	9	21	0	9
Phitsanulok	0	0	24	6	30	0	8
Mae Sot	0	2	28	0	15	7	5
Mukdahan	0	2	21	7	21	3	1
Phetchabun	0	0	19	11	27	2	0
Khon Kaen	0	1	26	3	3	2	0
Roi Et	0	0	23	7	10	0	3
Nakhon Sawan	0	0	24	6	30	0	0
Ubon Ratchathani	0	1	22	7	9	2	3
Nakhon Ratchasima	0	0	22	8	12	1	12
Surin	0	0	23	7	25	1	0
Lopburi	0	0	24	6	19	0	3
Suphanburi	0	2	20	8	16	0	13
Prachinburi	0	0	10	20	25	0	0
Kanchanaburi	0	1	20	9	6	2	1
Don Muang	0	0	22	8	30	0	6
Aranyaprathet	0	3	23	4	5	2	5
Chonburi	0	0	21	9	23	3	6
Sattahip	0	3	18	9	0	0	5
Chanthaburi	0	0	16	14	14	3	2
Hua Hin	0	0	17	13	24	0	0
Prachuap Khirikhan	0	2	20	8	23	0	3
Khlong Yai	0	0	15	15	0	9	0
Chumphon	0	0	22	8	24	2	22
Ranong	0	0	7	23	19	0	30
Ban Don	0	0	17	13	26	2	1
Nakhon Si Thammarat	0	4	19	7	21	8	11
Phuket	0	0	22	8	20	0	3
Kantang	0	0	23	7	0	3	13
Songkhla	0	1	22	7	28	0	3
Narathiwat	0	0	22	8	28	0	28

สถานี Station	จำนวนวันที่ Number of days with					
	∞	△	↘	(⚡)	⚡	▽
Chiangrai	0	0	20	16	14	0
Mae Hongson	0	0	7	12	9	0
Chiangmai	0	0	19	27	15	0
Nan	0	0	5	5	7	0
Lampang	0	0	8	3	6	0
Phrae	0	0	18	7	12	0
Mae Sariang	No observation					
Uttaradit	0	0	25	18	18	0
Nakhon Phanom	5	0	21	7	5	0
Udon Thani	0	0	28	12	10	0
Sakol Nakhon	0	0	25	1	9	0
Phitsanulok	0	0	30	21	17	0
Mae Sot	3	0	21	9	5	0
Mukdahan	0	0	20	9	4	0
Phetchabun	0	0	30	0	16	0
Khon Kaen	0	0	27	1	22	0
Roi Et	0	0	26	2	12	0
Nakhon Sawan	0	0	30	4	4	0
Ubon Ratchathani	0	0	20	11	3	0
Nakhon Ratchasima	0	0	28	15	17	0
Surin	0	0	27	21	0	0
Lopburi	1	0	25	20	20	0
Suphanburi	0	0	23	16	14	0
Prachinburi	0	0	16	8	0	0
Kanchanaburi	0	0	19	7	3	0
Don Muang	0	0	24	5	14	0
Aranyaprathet	0	0	17	6	2	0
Chonburi	0	0	26	19	12	0
Sattahip	4	0	16	2	7	0
Chanthaburi	2	0	15	10	12	0
Hua Hin	1	0	18	6	11	0
Prachuap Khirikhan	2	0	17	9	1	0
Khlong Yai	0	0	13	8	10	0
Chumphon	0	0	14	1	9	0
Ranong	0	0	2	0	0	0
Ban Don	0	0	10	12	10	0
Nakhon Si Thammarat	6	0	22	12	7	0
Phuket	0	0	2	0	1	0
Kantang	0	0	4	1	3	0
Songkhla	0	0	19	18	6	0
Narathiwat	16	0	10	3	12	0

รายงานฝนตกของบางสถานี ประจำเดือน กันยายน ๒๔๙๖
ซึ่งได้รับความเอื้อเฟื้อจากกรมเกษตรส่งมาให้

Rainfall Report of some selected stations for month of September 1953
Supplied through the courtesy of Dept. of Agriculture.

สถานีตรวจน้ำฝน Rainfall Station		จำนวนฝนตก Amount: วันฝนตก Rainy day	2496 1953	2495 1952	ต่างจากปรกติ Departure mm.
ภาคเหนือ Northern Part					
1. Chiangrai	*	16	164.5	213.7	− 154.9
2. Mae Hongson	*	19	291.8	241.4	+ 68.8
3. Mae Sariang	*	...	...	174.9	-
4. Chiangmai	*	20	474.3	235.3	+ 183.4
5. Nan	*	20	235.0	342.1	+ 27.7
6. Lampoon		...	...	145.1	-
7. Lampang	*	16	322.6	184.0	+ 123.2
8. Phrae	*	20	250.0	279.3	+ 11.3
9. Uttaradit	*	18	139.8	316.2	− 203.9
ภาคอีสาน Northeastern Part					
1. Nong Khai		10	360.8	742.7	+ 94.8
2. Udon Thani	*	20	276.9	427.4	+ 18.9
3. Sakol Nakhon	*	20	186.0	242.9	− 357.6
4. Khon Kaen	*	18	357.7	228.3	+ 84.9
5. Maha Sarakham		15	237.2	221.0	− 31.0
6. Roi Et	*	17	145.8	240.1	− 185.7
7. Mukdahan	*	13	66.0	358.5	− 235.7
8. Chaiyaphum		3	179.7	184.7	− 48.1
9. Ubon Ratchathani	*	19	152.3	170.2	− 181.8
10. Sisaket		7	193.8	100.5	− 104.2
11. Buriram		13	205.7	337.4	− 74.4
12. Nakhon Phanom	*	16	164.3	584.4	− 197.3
13. Surin	*	22	289.4	204.6	+ 22.7
14. Nakhon Ratchasima	*	21	400.4	128.8	+ 196.0
ภาคกลาง Central Part					
1. Sukho Thai		12	361.6	379.1	+ 37.0
2. Tak		9	180.0	...	− 27.0
3. Mae Sot	*	16	130.3	185.4	− 74.8
4. Phitsanulok	*	20	245.9	189.3	− 29.0
5. Kamphaeng Phet		7	116.2	172.7	− 103.4
6. Phichit		18	275.5	198.5	− 5.5
7. Nakhon Sawan	*	16	362.4	245.6	+ 104.2
8. Loei		...	...	312.6	-

รายงานฝนตกของบางสถานี ประจำเดือน กันยายน ๒๔๙๖
ซึ่งได้รับความเอื้อเฟื้อจากกรมเกษตรส่งมาให้

Rainfall Report of some selected stations for month of September 1953
Supplied through the courtesy of Dept. of Agriculture.

สถานีตรวจน้ำฝน Rainfall Station	จำนวนฝนตก Amount: วันฝนตก Rainy day	2496 1953	2495 1952	ต่างจากปรกติ Departure mm.
9. Phetchabun *	20	248.7	193.3	− 39.0
10. Uthai Thani	16	231.6	290.4	− 17.5
11. Chainat	17	305.0	121.8	+ 19.9
12. Singburi	8	162.1	119.3	− 101.0
13. Lopburi *	16	336.4	118.4	+ 99.2
14. Ang Thong	16	232.0	211.7	− 8.4
15. Saraburi	13	250.4	129.9	− 8.7
16. Suphanburi *	16	194.3	273.0	− 60.8
17. Ayutthaya	14	188.4	215.8	− 80.7
18. Nakhon Nayok	16	339.0	443.9	− 121.7
19. Pathum Thani	10	276.1	351.4	− 10.2
20. Kanchanaburi *	21	179.1	109.2	+ 28.2
21. Nonthaburi	16	355.5	397.2	+ 56.3
22. Nakhon Pathom	10	132.8	278.8	− 111.6
23. Don Muang *	22	361.9	295.5	+ 93.2
24. Thonburi	20	242.6	402.1	− 15.3
25. Bangkok *	23	319.9	297.3	+ 44.8
26. Samut Prakan	17	337.7	336.6	+ 54.2
27. Samut Sakhon	11	136.8	215.0	− 131.4
28. Samut Songkhram	11	214.1	165.4	− 19.6
ภาคบูรพา Eastern Part				
1. Prachinburi *	23	428.6	393.1	+ 60.0
2. Aranyaprathet *	22	308.8	234.5	+ 72.4
3. Chachoengsao	5	141.1	149.7	− 137.2
4. Chonburi *	18	271.7	195.0	− 17.8
5. Sattahip *	18	155.2	51.2	− 17.6
6. Rayong	10	307.5	146.5	+ 78.2
7. Chanthaburi *	26	412.3	746.7	− 136.2
8. Trat	17	483.6	520.4	− 89.9
ภาคใต้ Southern Part				
1. Ratburi	10	106.4	70.8	− 94.9
2. Phetburi	12	128.6	131.1	− 75.6
3. Hua Hin *	14	63.3	73.6	− 55.3
4. Prachuap Khirikhan *	17	49.2	22.7	− 73.8
5. Chumphon *	16	98.4	106.5	− 79.7
6. Ranong *	27	777.5	634.7	− 232.3

รายงานฝนตกของบางสถานี ประจำเดือน กันยายน ๒๔๙๖
ซึ่งได้รับความเอื้อเฟื้อจากกรมเกษตรส่งมาให้

Rainfall Report of some selected stations for month of September 1953.
Supplied through the courtesy of Dept. of Agriculture.

สถานีตรวจน้ำฝน Rainfall Station		จำนวนฝนตก Amount			ต่างจากปรกติ Departure mm
		วันฝนตก Rainy day	2496 1953	2495 1952	
7. Bandon	*	21	162.1	110.8	− 41.6
8. Surat Thani		...	...	...	−
9. Phangnga		20	162.8	79.2	− 492.0
10. Nakhon Si Thammarat	*	22	178.5	60.8	+ 17.7
11. Krabi		16	256.3	...	− 88.2
12. Phuket	*	23	362.1	76.4	+ 44.9
13. Phatthalung		3	97.0	66.4	− 5.2
14. Trang		14	294.3	42.4	+ 25.8
15. Songkhla	*	13	166.9	144.1	+ 73.6
16. Pattani		3	39.8	81.6	− 57.8
17. Satun		6	362.0	207.6	+ 79.6
18. Yala		6	123.8	169.9	− 15.0
19. Narathiwat	*	14	216.9	70.2	+ 37.2

* ผลการตรวจของสถานีตรวจอากาศ กรมอุตุนิยมวิทยา
Data from Meteorological Department

— ไม่มีฝนตก No Rainfall

... ไม่ได้รับรายงาน No Report

* * ไม่มีเครื่องวัดฝน No Raingauge

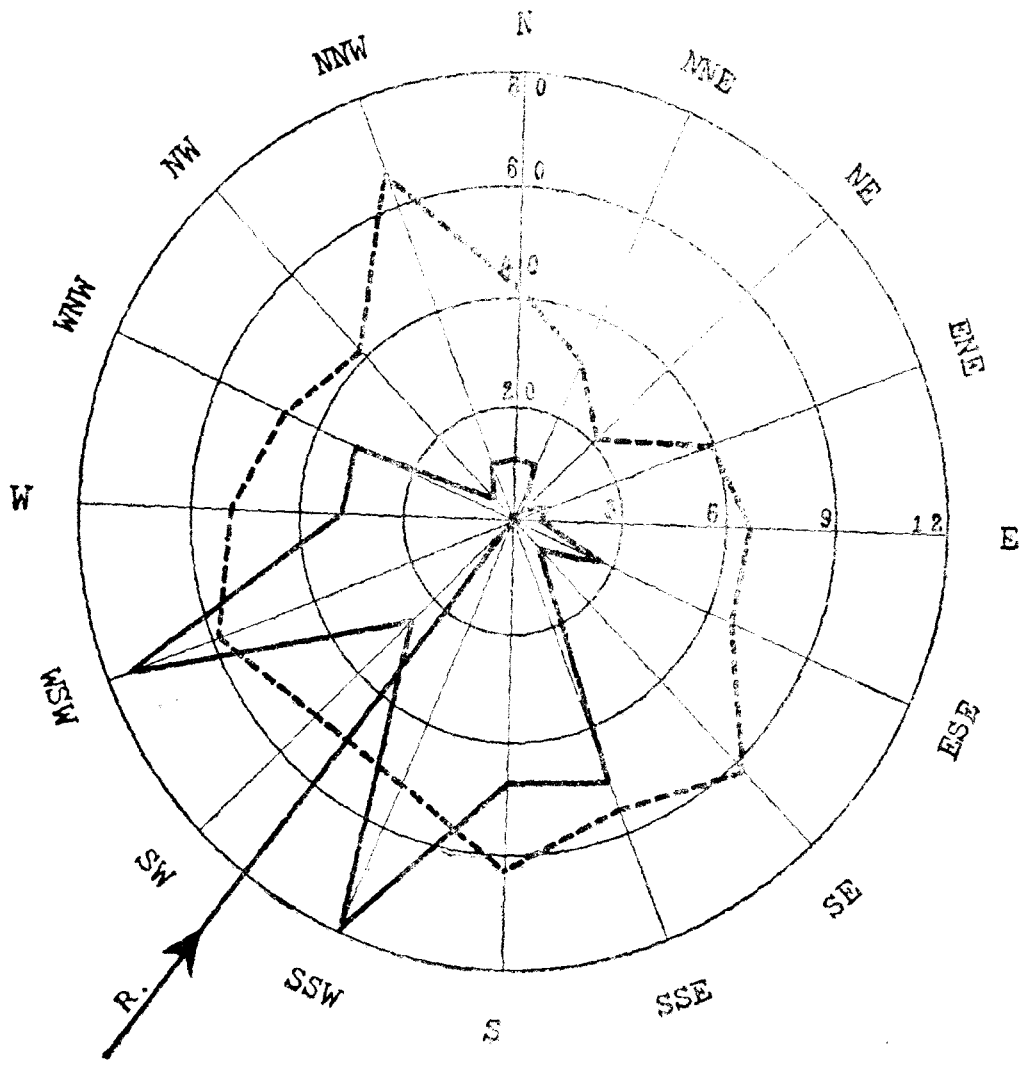

ผลสรุปการตรวจลมรายชั่วโมงของสถานีกลางกรุงเทพ ฯ

Wind-Rose of Bangkok

เดือน กันยายน ๒๔๙๖ ทิศร่วม (Resultant Direction) S 36° 54′ W September 1953

ทิศ Direction		N	NNE	NE	ENE	E	ESE	SE	SSE	S	SSW	SW	WSW	W	WNW	NW	NNW	Calm
ความถี่	ชม. Hrs.	11	11	2	7	5	18	7	50	47	80	26	77	32	32	5	11	295
Frequency	%	1.5	1.5	0.3	1.0	0.7	2.5	1.0	7.0	6.6	11.2	3.6	10.7	4.5	4.5	0.7	1.5	41.2
ความเร็วรวม Distance Travelled	กม. Km.	68.4	51.2	6.4	41.1	32.8	120.9	64.8	413.0	443.5	615.1	198.1	675.4	254.2	223.6	31.2	110.2	-
ความเร็วเฉลี่ย Mean Velocity	กม./ชม. Km/hr.	6.2	4.7	3.2	5.9	6.6	6.7	9.3	8.3	9.4	7.7	7.6	8.8	7.9	7.0	6.2	10.0	-

——— เส้นความถี่ของลมในทิศต่าง ๆ เป็นจำนวนชั่วโมง

- - - - - ความเร็วลมเฉลี่ยเป็น กม./ชม. ในทิศต่าง ๆ

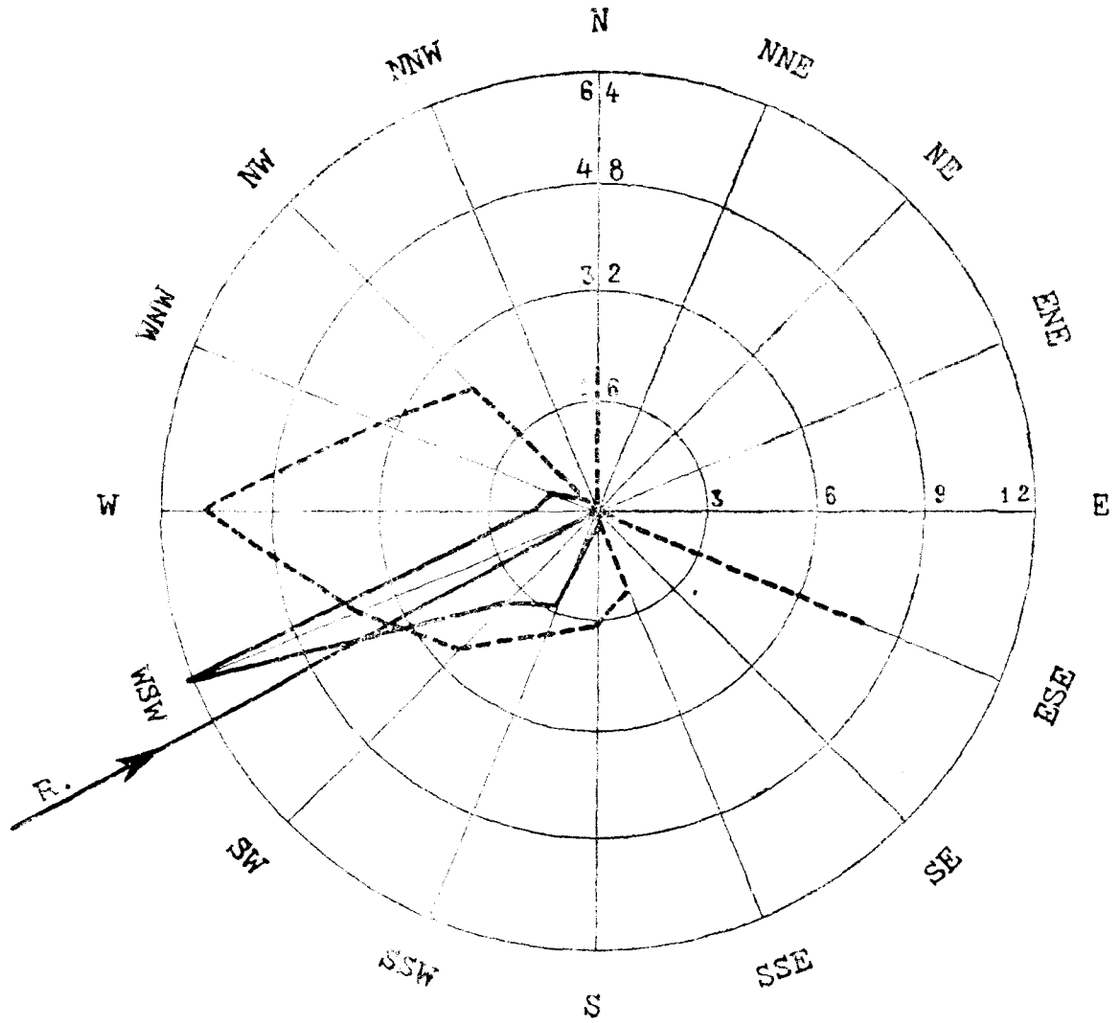

ผลสรุปการตรวจลมรายชั่วโมงของสถานี สัตหีบ

Wind-Rose of Sattahip

เดือน กันยายน ๒๔๙๖ ทิศร่วม (Resultant Direction) S 61° 33′ W September 1953

ทิศ Direction		N	NNE	NE	ENE	E	ESE	SE	SSE	S	SSW	SW	WSW	W	WNW	NW	NNW	Calm
ความถี่	ชม Hrs.	2	-	-	-	-	1	-	2	3	15	19	65	9	7	2	-	595
Frequency	%	0.3	-	-	-	-	0.1	-	0.3	0.4	2.1	2.6	9.0	1.3	1.0	0.3	-	82.6
ความเร็วรวม Distance Travelled	กม. Km.	8.0	-	-	-	-	8.0	-	4.8	9.6	56.0	102.4	469.4	73.6	44.8	9.6	-	-
ความเร็วเฉลี่ย Mean Velocity	กม. Kn/hr.	4.0	-	-	-	-	8.0	-	2.4	3.2	3.7	5.4	7.2	8.2	6.4	4.8	-	-

——————— เส้นความถี่ของลมในทิศต่าง ๆ เป็นจำนวนชั่วโมง

- - - - - - - - ความเร็วลมเฉลี่ยเป็น กม./ชม. ในทิศต่าง ๆ

บัญชีรายการที่ตั้งสถานีตรวจอากาศชายทะเล

List of Coastal Meteorological Stations with their Geographical Positions

สถานี Station	ตำบลที่ของสถานี Geographical Positions แลต. น. Lat. N.			ลอง. อ. Long. E.			สูงเป็นเมตร Altitude in m.	หมายเหตุ Remarks
สันดอน San Don	13°	26'	31"	100°	36'	16"	19.0	
เกาะเรวง Ko Chuang	12°	30'	56"	100°	57'	33"	150.0	
เกาะไผ่ Ko Phai	12°	55'	51"	100°	40'	25"	144.0	
แหลมสิงห์ Laem Sing	12°	28'	07"	102°	03'	43"	82.4	
เกาะปราบ Ko Prap	09°	13'	20"	99°	15'	25"	78.0	
หินสัมปะยื่อ Hin Sumpayue	13°	11'	55"	100°	48'	07"	11.3	
แหลมตาชี Laem Ta Chi	06°	57'	00"	101°	17'	36"	29.4	
เกาะตะเภาน้อย Ko Tapao Noi	07°	49'	49"	98°	25'	37"	55.0	
ระยอง Rayong	12°	39'	37"	101°	16'	26"	18.0	
แหลมงอบ Laem Ngop	12°	10'	10"	102°	23'	26"	11.0	
หลังสวน Lang Suan	09°	56'	32"	99°	09'	45"	14.0	

สรุปผลการตรวจอุตุนิยมวิทยาของสถานีตรวจอากาศชายทะเล ประจำเดือน กันยายน พ.ศ. ๒๔๙๖

Summary of Meteorological Observations for Coastal Stations for month of September 1953

สถานี Station	จำนวนเมฆ Cloud Amount	ลมผิวพื้น Surface Wind								
		ทิศร่วม R.S. ๐๗๐๐	ความแน่ทิศ S.D. % ๐๗๐๐	ทิศร่วม R.S. ๑๓๐๐	ความแน่ทิศ S.D. % ๑๓๐๐	ทิศร่วม R.S. ๑๕๐๐	ความแน่ทิศ S.D. % ๑๕๐๐	ทิศลมที่พัดมากที่สุด Dominating Wind	กำลังลมเฉลี่ย Average force Bf. Scale	กำลังลมแรงที่สุด Maximum Force of Wind
สันดอน San Don	6.1	S41°W	35	S20°W	77	S01°E	69	S	2.7	6
เกาะจวง Ko Chuang	5.9	S56°W	64	S57°W	84	S56°W	71	SW	2.9	6
เกาะไผ่ Ko Phai	5.2	S13°W	57	S47°W	67	S03°W	66	S	1.9	5
แหลมสิงห์ Laem Sing	7.2	N20°W	49	S86°W	86	N75°W	78	W	2.3	6
เกาะปราบ Ko Prap	5.2	S04°W	92	S27°W	51	S14°W	84	S	1.6	4
หินสัมปะยือ Hin Sumpayue				No data						
แหลมตาชี Laem Ta Chi	6.1	S35°W	92	N68°W	60	S69°W	56	SW	3.1	7
เกาะตะเภาน้อย Ko Tapao Noi	5.7	N88°W	69	S86°W	52	S85°W	69	W	1.6	5
ระยอง Rayong	6.1	N53°E	16	S53°W	87	S47°W	63	SW	2.1	5
แหลมงอบ Laem Ngop	6.4	N57°E	33	S59°W	57	N39°E	21	NE	2.7	7
หลังสวน Lang Suan	4.6	S	100	S07°E	53	S13°W	57	S	1.1	3

บัญชีแสดงรายการที่ตั้งสถานีตรวจอากาศ

List of Meteorological Stations with their Geographical Positions.

สถานี Station	ตำบลที่ตั้งสถานี Geographical Positions แลต. Lat. °	น. N. '	ลอง. Long. °	อ. E. '	สูงเป็นเมตร Alt. in m.
Chiangrai	19	55	99	50	416
Mae Hongson	19	18	97	50	271
Chiangmai	18	47	98	59	314
Nan	18	47	100	47	201
Lampang	18	15	99	30	243
Phrae	18	10	99	50	157
Mae Sariang	18	10	97	50	314
Uttaradit	17	37	100	08	63
Nakhon Phanom	17	30	104	20	140
Udon Thani	17	26	102	46	178
Sakol Nakhon	17	10	104	09	160
Phitsanulok	16	50	100	16	50
Mae Sot	16	40	98	33	210
Makdahan	16	33	104	44	138
Phetchabun	16	25	101	08	114
Khon Kaen	16	20	102	51	157
Roi Et	16	03	103	41	140
Nakhon Sawan	15	48	100	10	28
Ubon Ratchathani	15	15	104	53	123
Nakhon Ratchasima	14	58	102	07	181
Surin	14	53	103	29	145
Lopburi	14	48	100	37	13
Suphanburi	14	30	99	50	7
Prachinburi	14	10	101	10	7
Kanchanaburi	14	01	99	32	28
Don Muang	13	55	100	36	10
Aranyaprathet	13	42	102	35	44
Chonburi	13	22	100	59	6
Sattahip	12	39	100	53	55
Chanthaburi	12	37	102	07	5
Hua Hin	12	34	100	48	3
Prachuap Khirikhan	11	48	99	48	5
Klong Yai	11	47	102	53	4
Chumphon	10	27	99	15	3
Ranong	09	58	98	38	35
Ban Don	09	08	99	18	3
Nakhon Si Thammarat	08	25	99	58	5
Phuket	07	58	98	24	3
Kantang	07	24	99	31	3
Songkhla	07	11	100	37	4
Narathiwat	06	26	101	50	4

สรุปผลการตรวจอุตุนิยมวิทยาของสถานีชายทะเล ประจำเดือน กันยายน พ.ศ. ๒๔๙๖ — ลักษณะทะเลและคลื่นใต้น้ำ

Summary of Meteorological Observations for Coastal Stations for month of September 1953 — State of Sea and Swell

สถานี Station	จำนวนวันที่มี Number of days with									หมายเหตุ Remarks
	ทะเลราบ Calm Sea	ทะเลเรียบ Smooth Sea	คลื่นเล็กน้อย Slight Sea	คลื่นปานกลาง Moderate Sea	คลื่นจัด Rough Sea	คลื่นจัดมาก Very Rough Sea	คลื่นใหญ่ High Sea	คลื่นใหญ่มาก Very high Sea	คลื่นใต้น้ำ Swell	
สันดอน San Don	-	27	3	-	-	-	-	-	30	
เกาะจวง Ko Chuang	-	19	7	4	-	-	-	-	30	
เกาะไผ่ Ko Phai	7	22	1	-	-	-	-	-	9	
แหลมสิงห์ Laem Sing	-	15	13	2	-	-	-	-	30	
เกาะปราบ Ko Prap	-	16	11	3	-		-	-	-	
หินสัมปะยื่อ Hin Sumpayue	No data									
แหลมตาชี Laem Ta Chi	--	25	1	4	--	-	-	--	7	
เกาะตะเภาน้อย Ko Tapao Noi	1	27	2	-	--	-	-	--	30	
ระยอง Rayong	--	18	6	5	1	-	-	--	20	
แหลมงอบ Laem Ngop	--	22	8	-	-	-	-	--	30	
หลังสวน Lang Suan	23	7	-	-	--	-	-	--	4	

กรมอุตุนิยมวิทยา แห่งราชนาวี

METEOROLOGICAL DEPARTMENT
ROYAL THAI NAVY

พลเรือโท จรูญ วิชยาภัย บุนนาค
เจ้ากรม
Vice Admiral Charoon Vichayapai Bunnag R.T.N.,
Director

รายงานอุตุนิยมวิทยาประจำเดือน

ปีที่ ๑๘ ฉบับที่ ๑๐

ตุลาคม ๒๐๕๙/๕๖

รวบรวมขึ้นตามคำสั่งผู้บัญชาการทหารเรือ

MONTHLY METEOROLOGICAL BULLETIN

Vol. 18 Part 10
October 1953

Prepared by order of the Commander in Chief of the Royal Thai Navy
Bangkok, Thailand

พิมพ์ที่โรงพิมพ์กรมอุทกศาสตร์

กรมอุตุนิยมวิทยา แห่งราชนาวี

METEOROLOGICAL DEPARTMENT
ROYAL THAI NAVY

พลเรือโท จรูญ วิชยาภัย บุนนาค
เจ้ากรม
Vice Admiral Charoon Vichayapai Bunnag R.T.N.,
Director

รายงานอุตุนิยมวิทยาประจำเดือน

ปีที่ ๑๘ ฉบับที่ ๑๐

ตุลาคม ๒๔๙๖

รวบรวมขึ้นตามคำสั่งผู้บัญชาการทหารเรือ

MONTHLY METEOROLOGICAL BULLETIN

Vol. 18 Part 10
October 1953

Prepared by order of the Commander in Chief of the Royal Thai Navy
Bangkok, Thailand

พิมพ์ที่โรงพิมพ์กรมอุทกศาสตร์

สารบาญ
INDEX

หน้า

Page

คำนำ Introduction ... ก A

บัญชีแสดงรายการที่ตั้งสถานีตรวจอากาศ List of Meteorological Stations with their Geographical Positions .. 1

สมพาอากาศ A Summary ... 2

รายงานผลการตรวจรายชั่วโมงประจำเดือนของสถานีกลางกรุงเทพ ฯ สำหรับ

Hourly values for Central Stations, Bangkok of

ความกดอากาศ Pressure

อุณหภูมิ Temperature

ความชื้นสัมพัทธ์ Relative Humidity

ลม Surface Winds

ฝน Rainfall ... 4

รายงานผลการตรวจเฉพาะเวลา 0700 1000 1300 1600

Observations at fixed hours of

ทรรศนวิสัย Visibility

จำนวนเมฆ Amount of Clouds

ชนิดของเมฆ Form of Clouds ... 10

รายงานค่าเฉลี่ยประจำวันและประจำเดือนของผลการตรวจอุตุนิยมต่าง ๆ และสรุปผลการตรวจประจำเดือนของสถานีกลางกรุงเทพ ฯ

Daily and Monthly values of Meteorological Elements and Monthly Summary of Central Stations, Bangkok ... 12

สรุปผลการตรวจอุตุนิยมประจำเดือนของบางสถานี Summary of Observations of some selected Stations ... 14

รายงานฝนประจำเดือน Monthly Rainfall report ... 26

สรุปผลการตรวจลมประจำเดือนของสถานีกลางกรุงเทพ ฯ

Wind-rose of Central Station, Bangkok ... 29

สรุปผลการตรวจลมประจำเดือนของสถานีสัตหีบ

Wind-rose of Sattahip ... 30

สรุปผลการตรวจอุตุนิยมวิทยาของสถานีชายทะเล

Summary of Meteorological Observations for Coastal Stations ... 31

คำนำ

PREFACE

๑. สถานีตรวจอากาศกลางกรุงเทพฯ แห่งกองสถานีตรวจอากาศ กรมอุตุนิยมวิทยา ตั้งอยู่ที่ถนนสุขุมวิทย์ จังหวัดพระนคร ในแลต. ๑๓° ๔๔' น. ลอง. ๑๐๐° ๓๐' อ. สูงของบาโรเมตรจากระดับทะเล ๑๖.๓๗ เมตร เวลาที่ใช้ในการตรวจอุตุนิยมวิทยาใช้เวลากรุงเทพฯ และมีการตรวจอุตุนิยมวิทยาทุกชั่วโมง สำหรับสถานีอื่นๆ ได้มีรายการแจ้งอยู่ในตารางแล้ว และส่วนมากทำการตรวจวันละ ๘ เวลาเท่านั้น

The Central Meteorological Station in Bangkok is situated at Lat. 13° 44′ N., Long. 100° 30′ E., height of barometer, 16.37 metres above Mean Sea-level. For all readings local standard time is used (105th. degree M.E.G.) and hourly observations are maintained. For other stations generally eight observations are made at 3 hour intervals from 0100 to 2200.

๒. ความกดอากาศได้แก้อุณหภูมิ แลตติจูด และระดับทะเลแล้ว

Barometric readings are corrected for temperature, lattitude and Mean Sea-level.

๓. ทิศและความเร็วลมเป็นรายชั่วโมง ตรวจโดยเครื่องวัดลมชนิดอัตโนมัติแบบไดนส์

Hourly directions and velocities of the wind are taken from the record sheets of the Dines Pressure Tube Anemograph.

๔. เธอร์โมเมตรทุกชนิดได้ติดตั้งไว้ในเรือนเธอร์โมเมตรแบบสเตเวนสัน

All thermometers are installed in Stevenson Screen.

๕. เครื่องหมายลมฟ้าอากาศและปรากฏการณ์บางอย่างในอุตุนิยมวิทยา ในช่องหมายเหตุลมฟ้าอากาศ ใช้แบบสากล มีความหมายดังต่อไปนี้

International Symbols are used in registering the state of weather and other meteorological phenomena.

ท้องฟ้าไม่มีเมฆ Clear

ท้องฟ้ามีเมฆบางส่วน Partly cloudy

ท้องฟ้ามีเมฆมาก Cloudy

ท้องฟ้ามีเมฆเต็ม Overcast

ฟ้าหรั่วแห้ง ทรรศนวิสัยเกินกว่า 1000 เมตร Haze

ฟ้าแลบในระยะไกล Lightning

ฟ้าหรั่วชื้น (หมอกบาง) ทรรศนวิสัยตั้งแต่ 1000 เมตร ขึ้นไป Mist

หมอก ทรรศนวิสัยต่ำกว่า 1000 เมตร Fog

พายุฝน Squall

ละอองฝน Drizzle

ฝน Rain

ฝนผ่าน Shower

ฝนผ่านหรือฝนที่มีลูกเห็บเล็กน้อยหรือปานกลาง Showers with slight or moderate hail

พายุฟ้าคะนอง Thunderstorm

พายุฟ้าคะนองอย่างอ่อนมีฝน Slight thunderstorm

พายุฟ้าคะนองอย่างอ่อนมีลูกเห็บ Slight thunderstorm with hail

พายุฟ้าคะนองอย่างปานกลางมีฝน Moderate thunderstorm

พายุฟ้าคะนองอย่างปานกลางมีลูกเห็บ Moderate thunderstorm with hail

พายุฟ้าคะนองอย่างแรงมีฝน Heavy thunderstorm

พายุฟ้าคะนองอย่างแรงมีลูกเห็บ Heavy thunderstorm with hail

(พายุฟ้าคะนอง) พายุฟ้าคะนองไม่ผ่านสถานี Distant Thunderstorm

อาทิตย์ทรงกลด Solar halo

จันทร์ทรงกลด Luna corona

ลูกเห็บ Hail

น้ำค้าง Dew

กรมอุตุนิยมวิทยา แห่งราชนาวี

กรุงเทพฯ ๑๓ เมษายน พ.ศ. ๒๕๐๐

พลเรือโท จรูญ วิชยาภัย บุนนาค

เจ้ากรม

Meteorological Department,

Royal Thai Navy,

Bangkok, 13th April 1957

Charoon V. Bunnag.

Vice Admiral R.T.N.

Director.

ลมฟ้าอากาศในเดือน ตุลาคม พ.ศ. ๒๔๙๖ โดยสังเขป

ลักษณะลมฟ้าอากาศ

ใน ๗ วันแรกของเดือนนี้ รูปการณ์ความกดอากาศเป็นอย่างเดียวไม่เปลี่ยนแปลง คือมีร่องความกดอากาศต่ำพาดจากทางใต้ของญี่ปุ่นไปทางตะวันตกเฉียงใต้ แนวปะทะแห่งโซนร้อนพาดประมาณกลางประเทศไทย

ส่วนลักษณะอากาศในสามสัปดาห์ต่อมาพอจะสรุปรวมได้ดังนี้ มีลิ่มของความกดอากาศสูงแห่งไซบีเรียแผ่ลงมาทางบริเวณตอนเหนือของประเทศไทย และบริเวณใกล้เคียง ในกลางสัปดาห์ที่สอง แล้วอ่อนลงจนถึงต้นสัปดาห์สุดท้ายจึงแรงขึ้นอีก ๒ – ๓ วัน มีแนวปะทะแห่งโซนร้อนพาดอยู่ประมาณตอนใต้สุดของประเทศไทยในวันที่ ๓๐ ปรากฏมีไต้ฝุ่นเบตตี้ ศูนย์กลางประมาณแลต. ๑๘.๒° น. ลอง. ๑๑๖.๔° อ. เคลื่อนที่ในทิศตะวันตกภาคตะวันตกเฉียงเหนือ

อุณหภูมิเฉลี่ยโดยทั่วไปสูงขึ้นกว่าเดือนที่แล้ว ยอดสูงสุดและต่ำสุดของเดือนนี้วัดได้ ๓๗.๓° ซ. (๙๙.๑° ฟ) ที่กาญจนบุรี และ ๑๘.๙° ซ. (๖๖.๐° ฟ.) ที่นครพนม

ในเดือนนี้ซึ่งเป็นระยะเวลาสิ้นสุดของฤดูฝน โดยทั่วไปปริมาณฝนตกน้อยลงเกือบทั่วประเทศ ในตอนเหนือของประเทศไทยปริมาณฝนสูงกว่าปรกติ แต่ในภาคอีสาน ภาคใต้ต่ำราบชุมพรลงมา และภาคกลางที่กรุงเทพฯ มีปริมาณต่ำกว่าปรกติ.

Summary of Weather Condition During October 1953

The first seven days of the month opened with a fairly stable pressure pattern. A trough of low pressure extended southwestward from south of Japan to Formosa.

The intertropical front was lying about the Central part of Thailand.

The chief feature of the last three weeks may be summarized as follows:-

A ridge of high pressure from Siberia spread to Upper Thailand and the adjacent region in the middle of the second week, then becoming feeble until early in the last week of the month, when its intensity revived again for 2-3 days. The intertropical front was lying across the extreme south of Thailand.

On the 30th typhoon "Betty" was centred about Lat. 18.2° N., Long. 116.4° E., moving west-northwestward.

A general rise in temperature average was apparent and higher than that of the previous month. The extreme values were 37.3° C. (99.1° F.) at Kanchanaburi and 18.9° C. (66.0° F.) at Nakhon Phanom.

In this month, rainfall generally showed a decreasing tendency throughout the country thus marking the end of the rainy season.

The total falls were higher than normal in the northern part of the country. While the northeastern and southern parts were below normal in most places.

ความกดอากาศรายชั่วโมงประจำวันเป็นมิลลิบาร์ ๑๐๐๐ + จำนวนในตาราง

Barometric Pressure at Sea level in Millibars 1000 + The numbers in the tables

เวลา / วันที่	เวลากรุงเทพ ฯ								Bangkok Standard Time				Time / Date
	1	2	3	4	5	6	7	8	9	10	11	12	
1	11.44	11.09	10.14	10.19	10.24	11.44	11.74	12.59	13.34	13.04	12.69	11.58	1
2	11.39	10.88	10.14	09.84	09.84	10.54	11.34	11.98	12.38	12.94	12.64	11.49	2
3	11.39	10.99	10.54	10.69	11.18	11.74	12.24	12.94	13.39	13.89	13.18	12.08	3
4	12.29	11.74	10.88	10.29	11.84	11.84	12.64	13.34	14.24	14.14	13.79	12.78	4
5	12.24	11.28	11.18	11.18	11.28	11.84	11.84	12.54	13.01	13.34	12.78	12.14	5
6	10.54	09.98	09.44	09.18	08.94	09.34	10.14	10.99	11.74	11.98	11.58	10.78	6
7	10.94	10.24	10.19	10.14	10.38	10.38	10.94	11.84	12.78	12.78	11.98	11.18	7
8	10.78	10.54	10.14	10.14	10.38	10.78	11.18	11.58	12.19	12.38	11.84	11.09	8
9	10.14	09.74	09.44	09.44	09.98	10.19	11.09	11.58	12.14	12.14	11.18	10.64	9
10	11.74	10.94	10.74	10.88	11.28	11.68	12.24	12.78	13.34	13.68	13.34	12.69	10
11	13.89	13.58	13.44	13.49	13.74	13.84	15.44	16.24	16.78	16.78	16.24	15.34	11
12	14.48	14.24	13.58	13.34	13.18	13.58	13.98	14.08	14.54	14.69	13.74	13.28	12
13	12.64	12.48	11.98	12.14	12.24	12.24	12.64	13.28	13.58	13.74	13.04	12.14	13
14	11.34	10.88	09.89	10.29	10.78	11.34	11.84	12.69	13.04	13.18	12.48	11.58	14
15	11.44	10.64	10.64	11.28	11.18	12.24	13.44	13.84	13.79	13.89	13.34	12.38	15
16	10.94	10.38	09.58	09.34	09.58	10.54	11.34	11.98	12.64	12.64	12.14	11.44	16
17	11.04	10.14	09.44	09.58	09.74	10.24	10.78	11.34	11.84	12.29	11.84	10.38	17
18	09.74	09.18	08.64	08.54	08.78	09.18	09.98	10.64	11.04	11.28	11.78	09.98	18
19	09.34	09.04	08.78	08.69	08.78	09.68	10.59	11.04	11.74	11.89	11.39	10.54	19
20	10.64	09.84	09.68	09.68	09.58	09.98	10.88	11.94	11.58	11.58	11.04	10.24	20
21	10.54	10.29	09.79	09.79	09.39	10.14	11.04	11.44	11.74	12.14	12.14	10.94	21
22	10.69	09.84	09.34	09.44	09.74	09.98	10.78	11.84	12.14	12.19	11.68	10.69	22
23	10.38	09.79	09.79	09.74	09.58	10.69	10.99	11.84	12.54	12.94	12.21	11.18	23
24	12.29	11.74	11.74	12.14	11.84	12.54	13.18	14.24	14.78	14.94	14.29	13.18	24
25	13.04	12.54	12.19	11.84	11.74	11.98	13.04	13.84	14.64	14.64	14.19	13.58	25
26	12.38	11.84	11.18	10.78	11.04	11.34	11.84	12.48	13.28	13.34	12.94	12.14	26
27	10.78	10.29	10.14	09.58	09.58	09.98	10.38	10.78	11.28	11.68	10.88	10.29	27
28	10.29	09.98	09.74	09.74	09.68	10.54	11.28	11.44	12.14	11.74	10.78	09.14	28
29	10.38	09.98	09.58	08.99	09.34	10.24	10.69	10.94	11.18	11.34	10.64	09.68	29
30	08.99	08.24	07.84	07.44	07.68	08.38	08.69	09.44	09.79	09.84	08.78	08.14	30
31	06.99	06.38	06.19	05.89	06.38	06.94	07.84	08.38	09.18	09.34	08.54	07.84	31
เฉลี่ย	11.15	10.60	10.19	10.12	10.29	10.82	11.49	12.10	12.64	12.79	12.20	11.32	Mean

เวลา / วันที่	13	14	15	16	17	18	19	20	21	22	23	24	Time / Date
1	10.38	09.79	09.28	09.18	09.34	09.74	10.48	11.39	11.98	12.64	12.54	12.14	1
2	10.29	09.74	08.88	08.48	08.78	09.01	09.98	10.48	11.58	12.14	12.38	12.14	2
3	10.94	09.98	09.44	09.04	09.04	09.04	09.74	11.34	12.54	13.04	13.04	12.78	3
4	11.68	10.69	09.89	09.44	09.74	10.14	11.04	11.84	12.78	13.18	13.34	12.78	4
5	10.64	09.58	09.04	08.54	08.64	08.54	09.49	10.29	10.78	11.74	11.79	10.99	5
6	09.49	08.78	07.84	07.58	07.28	08.48	09.39	10.19	11.34	11.44	11.44	11.34	6
7	10.38	09.39	08.59	07.68	07.98	08.54	09.09	09.84	10.78	10.88	10.99	10.99	7
8	10.19	08.88	07.84	06.99	07.84	08.54	09.34	10.14	10.64	11.04	10.88	10.54	8
9	09.79	08.78	08.14	07.74	08.29	09.18	10.14	10.94	12.08	12.48	12.19	12.29	9
10	11.84	11.04	10.24	09.74	10.14	11.44	11.74	13.34	14.54	14.78	14.24	14.59	10
11	14.54	13.58	12.78	12.54	12.48	12.78	13.44	13.98	14.59	15.39	15.18	14.94	11
12	12.24	11.44	10.38	09.39	10.19	10.59	11.18	12.19	13.34	13.39	13.68	12.78	12
13	11.18	10.14	08.78	08.19	08.19	09.34	09.74	09.84	10.78	11.49	12.14	11.49	13
14	10.54	09.18	08.29	08.14	07.98	08.69	09.68	10.69	12.08	12.24	12.29	12.14	14
15	11.04	09.68	08.69	08.64	08.78	09.18	09.98	10.99	12.38	12.69	12.59	11.74	15
16	10.38	09.18	08.14	08.14	08.24	08.99	09.39	10.38	11.58	11.74	12.14	11.58	16
17	09.28	07.74	06.88	06.64	07.09	07.49	08.48	09.34	10.24	10.54	10.24	10.48	17
18	08.78	07.28	06.78	06.29	07.18	07.98	08.94	09.58	10.24	10.94	10.78	10.24	18
19	09.34	08.54	08.38	07.79	07.84	08.69	09.49	10.78	11.44	11.44	11.58	11.34	19
20	09.34	07.98	07.68	07.18	07.34	07.74	08.94	10.24	10.64	11.58	11.49	11.34	20
21	09.45	08.38	07.34	07.68	08.48	09.09	10.24	10.48	10.48	12.14	12.14	12.08	21
22	09.34	08.08	07.39	06.88	07.19	08.29	08.69	09.68	10.94	11.58	11.74	11.39	22
23	10.94	09.49	08.38	08.19	08.48	09.04	09.71	10.54	11.74	12.24	12.54	12.54	23
24	12.54	11.84	11.04	10.64	10.54	11.04	11.84	12.94	13.58	14.14	14.14	13.74	24
25	12.54	11.74	10.78	10.59	10.94	11.34	11.98	12.54	13.34	13.74	13.34	12.78	25
26	11.94	09.79	09.04	08.69	09.04	09.58	10.38	11.44	11.98	11.98	11.89	11.34	26
27	08.94	08.24	07.18	06.94	07.39	08.59	09.09	09.89	10.69	11.18	11.39	11.04	27
28	08.69	07.74	07.44	07.34	07.58	08.54	09.44	10.78	11.04	11.04	10.88	10.78	28
29	08.69	07.58	06.88	06.38	06.69	06.94	07.84	08.94	09.39	10.08	09.49	09.34	29
30	07.68	06.78	05.84	05.18	05.28	05.74	06.69	07.34	07.84	08.24	08.29	07.84	30
31	06.64	05.49	04.64	04.54	05.34	05.74	06.64	07.44	07.84	07.44	07.44	07.44	31
เฉลี่ย	10.23	09.24	08.45	08.08	08.38	08.97	09.72	10.64	11.46	11.89	11.88	11.58	Mean

กรุงเทพ ฯ ตุลาคม ๒๔๙๖ Bangkok October 1953

ความชื้นสัมพันธ์รายชั่วโมงประจำวัน เป็นเรือนร้อย

Hourly Relative Humidity in Percent

เวลา / วันที่	เวลากรุงเทพ ฯ 1	2	3	4	5	6	7	8	9	10	11	12	Time / Date
							Bangkok Standard Time						
1	99.0	99.0	99.0	99.0	99.0	99.0	97.0	92.0	87.0	87.0	83.0	79.0	1
2	98.0	98.0	98.0	95.0	98.0	98.0	98.0	98.0	99.0	94.0	98.0	92.0	2
3	98.0	98.0	99.0	99.0	99.0	99.0	94.0	93.0	92.0	90.0	75.0	78.0	3
4	93.0	94.0	100.0	95.0	100.0	100.0	99.0	86.0	83.0	77.0	80.0	80.0	4
5	92.0	88.0	93.0	94.0	94.0	96.0	92.0	91.0	72.0	69.0	63.0	63.0	5
6	87.0	91.0	93.0	93.0	95.0	97.0	95.0	90.0	88.0	83.0	69.0	61.0	6
7	92.0	91.0	95.0	97.0	92.0	94.0	94.0	84.0	79.0	73.0	72.0	79.0	7
8	92.0	95.0	93.0	97.0	96.0	96.0	92.0	82.0	77.0	71.0	70.0	73.0	8
9	92.0	87.0	96.0	92.0	94.0	94.0	94.0	84.0	82.0	77.0	77.0	76.0	9
10	89.0	94.0	94.0	94.0	96.0	97.0	95.0	82.0	79.0	77.0	73.0	74.0	10
11	98.0	96.0	97.0	97.0	97.0	98.0	95.0	98.0	98.0	95.0	92.0	84.0	11
12	98.0	95.0	97.0	97.0	98.0	98.0	98.0	94.0	86.0	78.0	77.0	75.0	12
13	94.0	93.0	94.0	95.0	95.0	98.0	97.0	85.0	77.0	75.0	74.0	77.0	13
14	92.0	91.0	93.0	94.0	95.0	93.0	92.0	89.0	83.0	84.0	81.0	79.0	14
15	93.0	89.0	87.0	93.0	94.0	99.0	95.0	91.0	84.0	81.0	81.0	76.0	15
16	95.0	98.0	98.0	97.0	96.0	97.0	94.0	90.0	82.0	78.0	75.0	73.0	16
17	87.0	91.0	93.0	94.0	96.0	96.0	96.0	90.0	85.0	81.0	74.0	73.0	17
18	98.0	98.0	99.0	99.0	98.0	98.0	99.0	94.0	90.0	86.0	80.0	73.0	18
19	98.0	98.0	98.0	98.0	99.0	99.0	96.0	90.0	85.0	91.0	80.0	86.0	19
20	96.0	97.0	98.0	99.0	100.0	99.0	95.0	92.0	78.0	73.0	72.0	73.0	20
21	95.0	95.0	98.0	90.0	88.0	92.0	94.0	89.0	85.0	74.0	78.0	74.0	21
22	98.0	98.0	97.0	98.0	99.0	99.0	97.0	95.0	86.0	82.0	74.0	73.0	22
23	95.0	98.0	98.0	98.0	92.0	91.0	91.0	85.0	80.0	80.0	77.0	77.0	23
24	89.0	92.0	92.0	92.0	92.0	88.0	89.0	83.0	85.0	76.0	73.0	74.0	24
25	97.0	92.0	93.0	96.0	97.0	96.0	87.0	80.0	76.0	76.0	72.0	69.0	25
26	94.0	87.0	92.0	95.0	93.0	88.0	91.0	86.0	77.0	76.0	72.0	73.0	26
27	90.0	92.0	94.0	95.0	96.0	98.0	88.0	82.0	82.0	77.0	74.0	69.0	27
28	95.0	95.0	95.0	98.0	98.0	99.0	98.0	83.0	77.0	71.0	73.0	72.0	28
29	95.0	94.0	94.0	96.0	97.0	97.0	95.0	90.0	83.0	73.0	66.0	78.0	29
30	98.0	98.0	98.0	99.0	99.0	99.0	95.0	85.0	82.0	79.0	76.0	76.0	30
31	93.0	96.0	96.0	96.0	96.0	98.0	92.0	85.0	81.0	75.0	70.0	83.0	31
เฉลี่ย	94.2	94.1	95.5	95.8	96.1	96.5	94.3	88.3	83.2	79.3	75.8	75.6	Mean

เวลา / วันที่	13	14	15	16	17	18	19	20	21	22	23	24	Time / Date
1	74.0	75.0	79.0	83.0	95.0	89.0	90.0	89.0	93.0	92.0	96.0	97.0	1
2	89.0	87.0	82.0	87.0	89.0	90.0	94.0	93.0	97.0	97.0	96.0	96.0	2
3	76.0	80.0	88.0	84.0	90.0	87.0	91.0	92.0	86.0	86.0	87.0	89.0	3
4	75.0	73.0	68.0	66.0	76.0	80.0	84.0	82.0	85.0	87.0	89.0	91.0	4
5	62.0	56.0	68.0	74.0	76.0	73.0	79.0	83.0	84.0	83.0	86.0	87.0	5
6	60.0	58.0	61.0	64.0	63.0	71.0	78.0	82.0	74.0	81.0	90.0	90.0	6
7	86.0	82.0	78.0	71.0	69.0	77.0	86.0	89.0	89.0	93.0	93.0	90.0	7
8	74.0	86.0	89.0	75.0	75.0	80.0	82.0	87.0	90.0	90.0	94.0	94.0	8
9	74.0	75.0	66.0	69.0	87.0	89.0	89.0	88.0	88.0	86.0	90.0	87.0	9
10	70.0	67.0	67.0	68.0	86.0	83.0	86.0	88.0	92.0	92.0	93.0	97.0	10
11	81.0	80.0	80.0	77.0	81.0	83.0	89.0	92.0	94.0	95.0	96.0	98.0	11
12	71.0	73.0	69.0	69.0	71.0	82.0	83.0	83.0	85.0	92.0	93.0	94.0	12
13	73.0	71.0	68.0	68.0	68.0	76.0	86.0	89.0	92.0	86.0	90.0	92.0	13
14	78.0	77.0	77.0	76.0	73.0	79.0	84.0	89.0	92.0	93.0	90.0	89.0	14
15	75.0	73.0	71.0	72.0	76.0	81.0	85.0	87.0	89.0	89.0	92.0	93.0	15
16	71.0	67.0	67.0	65.0	71.0	74.0	82.0	86.0	90.0	89.0	91.0	83.0	16
17	73.0	70.0	69.0	72.0	74.0	74.0	96.0	95.0	94.0	94.0	98.0	98.0	17
18	73.0	74.0	74.0	77.0	78.0	94.0	96.0	96.0	95.0	97.0	97.0	95.0	18
19	77.0	80.0	92.0	90.0	82.0	87.0	93.0	94.0	85.0	92.0	93.0	95.0	19
20	71.0	84.0	71.0	77.0	80.0	84.0	86.0	92.0	93.0	98.0	97.0	93.0	20
21	78.0	75.0	67.0	73.0	80.0	79.0	86.0	96.0	96.0	97.0	98.0	98.0	21
22	71.0	71.0	77.0	81.0	80.0	86.0	89.0	90.0	94.0	94.0	97.0	97.0	22
23	77.0	73.0	72.0	72.0	74.0	80.0	89.0	89.0	90.0	82.0	85.0	90.0	23
24	73.0	70.0	71.0	71.0	67.0	80.0	85.0	88.0	90.0	92.0	95.0	98.0	24
25	69.0	70.0	70.0	70.0	70.0	77.0	80.0	84.0	87.0	89.0	91.0	92.0	25
26	74.0	72.0	69.0	71.0	72.0	80.0	85.0	88.0	89.0	89.0	92.0	85.0	26
27	67.0	66.0	73.0	67.0	68.0	81.0	86.0	88.0	89.0	91.0	90.0	93.0	27
28	72.0	69.0	80.0	80.0	82.0	85.0	86.0	89.0	90.0	93.0	92.0	95.0	28
29	92.0	84.0	69.0	69.0	73.0	80.0	85.0	89.0	93.0	95.0	95.0	96.0	29
30	82.0	91.0	73.0	67.0	75.0	82.0	87.0	92.0	95.0	96.0	98.0	96.0	30
31	74.0	73.0	78.0	72.0	79.0	87.0	87.0	92.0	93.0	96.0	98.0	97.0	31
เฉลี่ย	74.6	74.3	73.7	73.5	76.8	81.6	86.9	89.1	90.1	91.2	93.0	93.1	Mean

กรุงเทพ ฯ ตุลาคม ๒๔๙๖ Bangkok October

อุณหภูมิอากาศ เป็นองศาเซนติเกรด

Air Temperature in Degrees Centigrade

เวลา / วันที่	เวลากรุงเทพ ฯ 1	2	3	4	5	6	7	8	9	10	11	12
										Bangkok Standard Time		
1	25.0	24.9	24.8	24.6	24.5	24.5	24.8	25.5	27.3	27.0	28.5	29.0
2	24.9	24.9	24.9	24.9	25.0	24.3	24.7	24.4	24.1	24.9	25.2	26.3
3	25.2	25.0	25.0	25.0	24.9	24.7	25.0	26.0	26.3	27.3	29.8	30.2
4	26.1	26.0	25.[illegible]	25.9	25.7	25.7	24.1	27.2	28.1	29.5	29.4	29.9
5	27.0	25.8	25.2	25.7	25.7	25.6	26.6	27.8	29.0	30.2	31.0	31.2
6	27.2	27.0	26.8	26.8	26.6	26.3	26.8	27.4	27.5	28.0	31.8	31.6
7	26.1	26.2	26.2	26.2	26.0	25.1	26.0	29.0	30.0	31.0	31.0	30.2
8	27.2	27.0	26.6	26.0	26.0	25.9	27.0	29.1	30.3	31.7	31.4	31.7
9	27.0	26.0	26.4	26.3	26.0	25.9	25.5	28.2	28.8	29.8	30.2	31.1
10	26.4	26.1	25.8	25.8	25.7	25.7	26.1	29.1	29.3	30.0	30.5	30.6
11	26.1	26.0	25.8	25.8	25.7	25.6	25.2	25.8	23.6	24.0	25.3	27.3
12	24.9	24.5	24.2	24.1	24.1	24.1	24.7	26.7	28.0	30.0	30.4	30.8
13	25.0	24.8	24.7	24.8	24.9	24.3	24.9	27.7	29.5	29.8	29.8	30.0
14	25.7	25.6	25.8	25.0	25.5	25.9	26.0	25.9	27.0	28.1	28.8	29.2
15	26.5	26.0	26.1	24.8	24.6	24.1	24.6	25.3	27.2	28.4	29.2	29.1
16	26.4	26.0	25.2	25.0	25.9	25.[illegible]	26.9	28.0	29.2	30.1	31.0	31.1
17	25.6	25.2	25.[illegible]	24.7	24.9	24.8	25.4	27.1	28.7	29.8	31.[illegible]	31.4
18	24.1	24.1	24.1	24.1	24.0	24.0	25.0	26.9	28.2	29.0	29.5	30.8
19	25.8	25.7	25.7	25.3	25.1	25.2	25.8	27.4	28.0	28.2	29.0	29.0
20	25.5	25.3	25.1	25.0	25.0	25.0	26.7	27.3	30.2	31.0	31.6	30.4
21	26.8	25.8	25.3	26.1	25.5	25.0	25.5	26.6	28.1	29.9	29.2	30.9
22	24.8	25.0	25.0	25.0	25.0	25.0	25.5	26.4	28.7	29.3	30.1	30.9
23	26.0	25.9	26.1	26.2	26.4	25.5	25.9	27.6	28.2	27.7	28.2	29.1
24	26.6	26.1	26.0	26.1	26.9	25.8	25.2	26.3	27.8	28.5	28.9	29.6
25	26.0	25.0	25.8	25.4	25.2	25.1	26.5	28.3	28.9	29.1	29.1	30.2
26	26.8	27.0	26.3	26.0	26.1	26.0	25.8	26.7	28.7	29.0	29.8	29.7
27	25.2	25.0	25.0	24.9	24.8	24.9	27.6	28.6	29.4	30.2	30.4	31.0
28	26.5	26.2	25.0	26.[illegible]	26.0	26.0	26.3	28.3	29.1	30.5	30.2	31.3
29	26.9	27.0	26.3	26.1	26.2	26.3	27.0	27.2	29.3	30.8	31.7	30.2
30	26.3	26.2	26.1	26.0	26.0	26.1	27.2	29.8	29.6	30.0	30.5	30.4
31	26.7	26.2	25.9	25.9	25.8	25.8	27.0	29.0	29.8	30.9	31.7	29.4
เฉลี่ย	26.0	25.9	25.6	25.5	25.4	25.3	25.9	27.3	28.3	29.1	29.8	30.2

เวลา / วันที่	13	14	15	16	17	18	19	20	21	22	23	24
1	29.1	29.3	29.0	28.4	26.1	26.6	26.7	26.7	26.5	25.8	25.5	24.9
2	27.0	27.1	27.7	27.3	26.9	26.3	26.0	25.8	25.8	25.8	25.4	25.4
3	29.8	29.0	25.5	27.0	27.2	27.5	27.0	26.8	26.8	26.9	26.9	26.7
4	30.8	30.7	31.3	32.3	31.0	28.8	28.1	27.9	27.6	27.7	27.4	27.2
5	32.2	32.0	30.5	30.8	30.1	29.7	28.7	28.2	27.9	27.7	27.5	27.2
6	32.3	32.9	30.2	32.6	32.6	31.1	29.1	28.7	27.7	27.0	26.0	26.0
7	29.8	29.6	30.0	31.0	31.0	29.9	28.7	28.2	28.0	27.7	27.8	27.5
8	31.5	28.8	27.8	30.9	31.8	30.1	29.0	28.3	28.3	28.1	27.7	27.8
9	31.7	28.2	31.2	31.9	25.0	25.4	25.8	25.9	26.3	26.7	26.6	26.6
10	31.0	31.0	31.5	31.2	26.4	26.3	26.4	26.7	25.9	26.0	26.0	26.1
11	27.9	27.8	27.7	28.9	27.9	27.3	25.2	25.7	25.4	25.1	25.0	24.9
12	30.9	31.0	31.8	31.9	31.1	29.0	28.3	28.0	25.4	25.0	25.0	25.1
13	31.0	31.3	31.0	31.7	30.9	29.6	28.9	28.4	28.0	27.1	26.2	26.0
14	30.9	23.8	30.9	30.7	30.9	29.8	28.7	28.3	28.2	28.0	27.0	26.7
15	29.5	30.8	30.8	31.0	29.8	28.7	28.1	27.8	27.7	27.3	27.0	26.7
16	30.8	31.0	31.7	31.4	30.3	30.0	29.0	28.5	27.9	27.5	26.0	25.8
17	31.9	31.4	31.0	31.0	30.2	30.0	26.5	26.6	27.0	27.0	27.1	21.5
18	31.1	31.5	31.1	30.4	29.3	25.2	25.3	25.6	25.8	25.9	26.0	26.0
19	31.0	28.5	27.9	27.4	28.0	27.9	27.0	26.9	27.0	26.0	26.0	25.7
20	31.6	29.9	31.8	30.5	29.5	29.1	28.9	28.1	28.0	27.2	27.1	27.1
21	31.0	31.5	32.2	31.0	30.0	29.6	28.9	24.5	24.7	25.0	24.8	24.8
22	31.7	31.6	31.4	29.8	28.9	28.8	26.4	26.8	26.8	26.8	26.2	26.2
23	29.0	29.7	30.3	30.2	30.1	29.1	28.4	28.5	27.9	27.4	27.0	26.8
24	29.3	29.8	30.3	30.1	30.0	28.9	28.0	27.7	27.2	27.0	26.6	26.1
25	29.9	30.6	30.5	30.6	30.2	28.6	27.8	27.3	27.0	26.9	26.9	26.9
26	29.7	30.2	30.7	30.3	30.9	28.9	28.2	27.9	26.2	26.2	26.1	25.8
27	31.1	31.5	31.0	30.5	31.9	28.4	26.7	26.7	26.9	27.1	27.2	26.8
28	31.4	31.9	29.0	27.8	27.8	27.1	26.9	27.1	27.3	27.0	27.1	27.0
29	27.0	28.2	31.9	31.9	31.0	28.9	28.0	27.6	27.4	27.0	26.9	26.7
30	28.5	27.2	29.9	31.9	30.3	29.2	28.5	27.9	27.3	27.0	26.9	26.8
31	30.0	31.0	30.1	32.0	30.1	29.3	28.8	28.2	27.9	27.4	27.1	26.9
เฉลี่ย	30.3	30.2	30.4	30.5	29.6	28.6	29.1	27.3	27.0	26.8	26.5	26.3

กรุงเทพ ฯ ตุลาคม ๒๔๙๖ Bangkok October 1953

ทิศและกำลังของลมรายชั่วโมง (โบฟอรตสเกล)

Hourly Direction and Force of Surface Winds (Beaufort Scale)

เวลา / วันที่	1		2		3		4		5		6		Time / Date
	Dir	Force	Dir.	Force	Dir.	Force	Dir.	Force	Dir.	Force	ir.	Force	
1	C	0	C	0	C	0	C	0	C	0	C	0	1
2	C	0	C	0	C	0	NNE	2	ENE	2	ENE	1	2
3	C	0	C	0	C	0	C	0	C	0	C	0	3
4	C	0	NNW	1	WSW	1	SE	2	C	0	C	0	4
5	SSW	2	WSW	1	C	0	C	0	C	0	C	0	5
6	SSE	2	SSW	2	S	2	SSW	2	C	0	C	0	6
7	C	0	C	0	C	0	C	0	C	0	C	0	7
8	C	0	C	0	C	0	C	0	C	0	C	0	8
9	C	0	C	0	ESE	1	C	0	C	0	C	0	9
10	C	0	C	0	C	0	C	0	C	0	NW	1	10
11	C	0	C	0	C	0	C	0	C	0	N	2	11
12	NNW	1	WNW	1	WNW	1	WNW	1	NW	1	WNW	1	12
13	WNW	2	WNW	2	WNW	2	C	0	NNW	2	WNW	2	13
14	C	0	C	0	C	0	C	0	C	0	C	0	14
15	C	0	C	0	C	0	C	0	C	0	C	0	15
16	C	0	C	0	C	0	C	0	C	0	C	0	16
17	C	0	C	0	C	0	C	0	C	0	C	0	17
18	WNW	2	C	0	C	0	C	0	C	0	C	0	18
19	C	0	C	0	C	0	C	0	C	0	C	0	19
20	C	0	C	0	C	0	C	0	C	0	C	0	20
21	C	0	C	0	C	0	NW	2	C	0	C	0	21
22	C	0	C	0	C	0	C	0	C	0	C	0	22
23	C	0	C	0	C	0	C	0	NE	2	ENE	3	23
24	C	0	C	0	C	0	C	0	C	0	ENE	2	24
25	C	0	C	0	C	0	C	0	C	0	C	0	25
26	C	0	C	0	C	0	C	0	C	0	C	0	26
27	C	0	C	0	C	0	C	0	C	0	C	0	27
28	C	0	C	0	C	0	C	0	C	0	C	0	28
29	C	0	E	2	NE	1	C	0	C	0	NE	1	29
30	C	0	C	0	C	0	C	0	C	0	C	0	30
31	C	0	C	0	C	0	C	0	C	0	C	0	31
ความถี่	C	0.3	C	0.3	C	0.3	C	0.3	C	0.2	C	0.4	Freq.

เวลา / วันที่	7		8		9		10		11		12		Time / Date
	Dir.	Force	Dir.	Force	Dir.	Force	Dir.	Force	Dir.	Force	Dir.	Force	
1	C	0	C	0	E	1	C	0	ENE	2	NNE	2	1
2	C	0	ENE	2	ENE	2	ENE	1	C	0	C	0	2
3	C	0	C	0	C	0	C	0	C	0	N	1	3
4	C	0	C	0	C	0	C	0	ENE	2	E	2	4
5	SSW	1	SW	2	SW	2	WSW	1	SSW	2	SSW	2	5
6	WSW	2	WSW	2	W	2	W	2	SW	2	W	2	6
7	C	0	C	0	C	0	C	0	C	0	N	1	7
8	C	0	SSW	1	SSW	1	SSW	1	C	0	NNE	1	8
9	C	0	ENE	1	ENE	1	N	1	N	2	N	2	9
10	NW	1	N	3	N	3	N	2	N	3	N	2	10
11	SSE	2	NNE	3	NNE	2	NNE	2	N	2	N	3	11
12	N	1	N	2	N	2	N	2	N	3	N	3	12
13	NNW	2	N	2	NNW	2	N	2	NNE	2	N	1	13
14	WNW	2	NNW	2	NNW	2	N	2	NNW	2	N	3	14
15	C	0	C	0	C	0	N	2	N	2	N	2	15
16	C	0	C	0	C	0	C	0	N	2	NNE	3	16
17	C	0	NNW	2	N	2	C	0	ENE	1	NNE	2	17
18	C	0	C	0	C	0	NNW	2	NNE	2	NNE	2	18
19	C	0	C	0	C	0	C	0	C	0	C	0	19
20	C	0	C	0	C	0	C	0	NE	2	N	2	20
21	C	0	C	0	C	0	C	0	NNE	2	N	2	21
22	C	0	C	0	C	0	N	1	N	1	N	2	22
23	ENE	3	ENE	3	ENE	3	NE	3	ENE	3	ENE	3	23
24	ENE	2	ENE	2	ENE	3	ENE	3	ENE	3	NE	3	24
25	C	0	C	0	C	0	C	0	NE	2	NE	2	25
26	C	0	C	0	N	2	N	2	N	2	NNE	2	26
27	C	0	C	0	C	0	N	2	C	0	NNW	2	27
28	C	0	C	0	ENE	1	C	0	N	1	NE	2	28
29	C	0	NNE	1	N	1	C	0	NNW	1	NW	1	29
30	C	0	C	0	C	0	C	0	C	0	C	0	30
31	C	0	C	0	C	0	C	0	C	0	C	0	31
ความถี่	C	0.5	C	0.9	C	1.0	C	1.0	N	1.5	N	1.8	Freq.

กรุงเทพฯ ตุลาคม ๒๔๙๖ Bangkok October 1953

ทิศและกำลังของลมรายชั่วโมง (โบฟอรตสเกล)

Hourly Direction and Force of Surface Winds (Beaufort Scale)

เวลา / วันที่	13		14		15		16		17		18		Time / Date
	Dir.	Force	Dir.	Force	Dir.	Force	Dir.	Force	Dir.	Force	Dir.	Force	
1	N	1	N	1	E	1	SSW	1	C	0	C	0	1
2	C	0	C	0	C	0	C	0	C	0	C	0	2
3	NNE	1	ENE	2	NNE	2	C	0	C	0	C	0	3
4	SSE	2	ESE	2	SSW	2	S	2	SSE	2	SSW	1	4
5	SSW	2	SSW	2	SE	2	ESE	2	ESE	3	SSE	2	5
6	W	2	SSW	2	SSW	2	W	2	WSW	2	C	0	6
7	ESE	2	ENE	1	S	1	SSE	1	ESE	1	C	0	7
8	S	1	WNW	2	WNW	2	N	1	WSW	1	SSE	1	8
9	NNW	2	SW	2	SSW	1	ESE	1	E	2	C	0	9
10	N	2	NNW	3	N	3	N	2	E	3	C	0	10
11	NNE	3	N	2	N	3	NNW	2	NW	2	NNW	2	11
12	N	2	N	2	N	2	N	2	N	2	NNW	1	12
13	N	2	N	3	NNW	2	NNW	1	C	0	NNE	1	13
14	N	2	N	2	NNW	2	NNW	2	N	2	NNW	2	14
15	N	2	N	2	NNW	2	N	2	N	2	NNW	2	15
16	ENE	2	NE	2	C	0	C	0	C	0	C	0	16
17	N	2	NNE	2	N	2	NNE	2	N	2	NNE	2	17
18	NNE	2	NNE	1	NE	1	N	2	ENE	3	C	0	18
19	NNE	2	N	2	WSW	2	WSW	2	C	0	C	0	19
20	NW	2	SW	2	WSW	2	C	0	C	0	C	0	20
21	N	2	N	2	WNW	2	N	2	C	0	C	0	21
22	N	2	N	2	NNW	2	N	1	C	0	ENE	2	22
23	ENE	3	ENE	2	NE	2	NE	2	NNE	2	NNE	2	23
24	NE	3	NE	3	NNE	3	NNE	1	NNE	2	C	0	24
25	NNE	2	ENE	2	N	2	NNW	2	NNW	2	WNW	2	25
26	N	2	N	2	NNE	2	N	2	NE	1	C	0	26
27	NNE	1	NE	2	W	3	W	2	C	0	NE	3	27
28	SE	1	E	2	SW	2	SW	2	SW	2	C	0	28
29	SSW	3	WSW	1	SSW	2	SW	2	SW	1	W	1	29
30	C	0	C	0	WNW	2	C	0	C	0	C	0	30
31	C	0	N	1	C	0	C	0	N	1	C	0	31
ความถี่	N	1.8	N	1.8	Var.	1.8	N	1.4	C	1.2	C	0.8	Freq.

เวลา / วันที่	19		20		21		22		23		24		Time / Date
	Dir.	Force	Dir.	Force	Dir.	Force	Dir	Force	Dir.	Force	Dir.	Force	
1	C	0	C	0	C	0	ENE	1	C	0	C	0	1
2	C	0	C	0	C	0	C	0	C	0	C	0	2
3	C	0	C	0	SSE	2	SSE	1	C	0	C	0	3
4	SSE	2	SSE	2	SSE	2	SSE	2	ESE	2	S	2	4
5	SSE	2	C	0	SSE	2	SSE	2	SSW	2	S	2	5
6	C	0	C	0	NNW	3	C	0	C	0	C	0	6
7	C	0	C	0	C	0	C	0	C	0	C	0	7
8	C	0	C	0	C	0	ESE	1	C	0	C	0	8
9	ENE	2	ENE	1	ENE	1	NE	1	ENE	1	ENE	2	9
10	C	0	C	0	WNW	1	C	0	C	0	C	0	10
11	C	0	WNW	2	WNW	1	WNW	1	WNW	1	WNW	1	11
12	C	0	C	0	SSE	2	C	0	C	0	C	0	12
13	NNE	1	C	0	C	0	ESE	2	WSW	2	C	0	13
14	NW	2	C	0	C	0	C	0	E	2	NE	2	14
15	C	0	C	0	C	0	C	0	C	0	C	0	15
16	C	0	C	0	C	0	C	0	NNW	2	NNE	2	16
17	C	0	C	0	C	0	C	0	C	0	NW	2	17
18	C	0	C	0	C	0	C	0	C	0	C	0	18
19	C	0	C	0	C	0	C	0	C	0	C	0	19
20	C	0	C	0	C	0	C	0	C	0	C	0	20
21	E	4	C	0	C	0	C	0	C	0	C	0	21
22	C	0	C	0	C	0	C	0	C	0	C	0	22
23	C	0	ENE	2	NNE	2	NNE	2	C	0	C	0	23
24	C	0	C	0	C	0	C	0	C	0	C	0	24
25	C	0	C	0	C	0	C	0	C	0	C	0	25
26	C	0	E	2	E	2	E	2	N	2	NNE	2	26
27	C	0	C	0	C	0	C	0	C	0	E	1	27
28	C	0	C	0	C	0	C	0	C	0	C	0	28
29	C	0	C	0	C	0	ESE	1	ESE	1	ESE	1	29
30	C	0	C	0	C	0	C	0	C	0	C	0	30
31	C	0	C	0	C	0	C	0	C	0	C	0	31
ความถี่	C	0.4	C	0.3	C	0.6	C	0.5	C	0.5	C	0.6	Freq.

กรุงเทพฯ ตุลาคม ๒๔๙๖

Bangkok October 1953

จำนวนฝนรายชั่วโมงเป็นมิลลิเมตร

Hourly Rainfall in Millimetres

เวลา / วันที่	เวลากรุงเทพฯ Bangkok Standard Time 1	2	3	4	5	6	7	8	9	10	11	12	Time / Date
1													1
2	14.1	1.3	0.2	0.6	0.3	6.7	6.7	11.5	0.7	0.1	0.3	0.1	2
3													3
4			0.1	28.2	1.2	1.1	1.1						4
5													5
6													6
7													7
8													8
9													9
10													10
11								2.0	4.2	1.2	0.1		11
12													12
13	0.1					1.0	2.5						13
14													14
15													15
16													16
17													17
18	1.3										0.6		18
19										1.5		0.9	19
20													20
21													21
22													22
23													23
24						0.2							24
25													25
26													26
27													27
28													28
29													29
30												0.4	30
31												0.3	31
รวม	15.5	1.3	0.3	28.8	1.5	9.0	10.3	13.5	4.9	2.6	1.0	1.7	Total

เวลา / วันที่	13	14	15	16	17	18	19	20	21	22	23	24	Time / Date
1					2.8	0.6	0.1				0.3	0.2	1
2													2
3			1.3										3
4													4
5													5
6													6
7													7
8			0.4										8
9					0.8	0.5	0.1	0.4					9
10									0.3	0.2			10
11													11
12										0.2			12
13													13
14													14
15													15
16													16
17							4.4					5.5	17
18						0.4	1.2						18
19			0.1	0.2									19
20													20
21								1.0	0.2				21
22							0.6						22
23													23
24													24
25													25
26													26
27													27
28													28
29				0.2									29
30	0.3	0.4	0.4										30
31	0.1												31
รวม	0.4	0.4	2.2	0.4	3.6	1.5	6.4	1.4	0.5	0.4	0.3	5.7	Total

กรุงเทพ ฯ ตุลาคม ๒๔๙๖ Bangkok October 1953

วันที่	ทรรศนะวิสัยทางนอน (0–9) Horizontal Visibility (0-9) เวลากรุงเทพ ฯ				จำนวนเมฆ (0–8) Amount of Clouds (0-8) Bangkok Standard Time				Date
	7	10	13	16	7	10	13	16	
1	6	7	7	7	7	7	7	7	1
2	4	6	6	7	8	8	7	7	2
3	6	6	7	7	7	7	7	7	3
4	6	6	7	7	8	7	7	7	4
5	6	7	7	8	7	3	3	7	5
6	6	7	7	7	7	7	7	7	6
7	6	7	7	7	7	7	7	6	7
8	6	7	8	7	6	6	6	6	8
9	6	7	7	7	7	7	7	7	9
10	7	7	8	8	7	6	6	7	10
11	6	6	7	7	8	8	7	7	11
12	6	7	7	7	7	7	6	7	12
13	6	7	8	8	7	6	6	7	13
14	6	7	7	7	8	7	7	7	14
15	6	7	7	7	8	7	7	7	15
16	6	7	7	7	7	7	7	7	16
17	5	7	7	7	7	7	7	7	17
18	6	7	7	7	7	8	7	7	18
19	5	7	7	7	7	7	7	7	19
20	5	7	7	7	7	7	7	7	20
21	6	7	7	7	7	7	7	7	21
22	4	7	8	8	7	6	6	7	22
23	7	7	7	7	6	7	7	7	23
24	7	7	7	7	7	6	6	7	24
25	7	7	8	8	7	6	6	7	25
26	7	7	7	8	7	7	7	7	26
27	6	7	7	7	6	7	6	7	27
28	6	7	7	7	7	7	7	7	28
29	6	7	6	7	6	6	7	7	29
30	6	6	6	7	7	7	8	6	30
31	5	7	7	7	7	7	7	7	31
เฉลี่ย	5.9	6.8	7.1	7.2	7.0	6.7	6.6	6.9	Mean

วันที่	ชนิดของเมฆ Form of Clouds				Date
	7	10	13	16	
1	Cu. Cb. Sc. Ac. As. Ci. Cs.	Cu. Sc. Ac. As. Ci. Cs.	Cu. Cb. Sc. Ac. Ci. Cs.	Cu. Cb. Sc. Ac. As. Ci. Cs	1
2	Cu. Sc. As.	Sc. Fc. As.	Cu. Sc. Ac. As. Ci. Cs.	Cu. Cb. Sc. Ac. As. Ci. Cs.	2
3	Cu. Cb. Sc. Ac. Ci. Cs.	Cu. Cb. Sc. Ac. Ci. Cs.	Cu. Cb. Sc. Ac. Ci. Cs.	Cu. Cb. Sc. Ac Ci. Cs.	3
4	Cu. Cb. Sc. Ac. As. Ci. Cs.	Cu. Cb. Sc. Ac. Ci. Cs.	Cu. Cb. Ac. Ci. Cs.	Cu. Cb. Sc. Ac. Ci. Cs.	4
5	Cu. Ac. As. Ci. Cs.	Cu. Ac. Ci. Cs.	Cu. Cb Ac. Ci. Cs.	Cu. Cb. Sc. Ac. Ci. Cs.	5
6	Cu. Sc. Ac. Ci. Cs.	Cu. Cb. Sc. Ac. Ci. Cs.	Cu. Cb. Ac. Ci. Cs	Cu. Cb. Ac. Ci. Cs.	6
7	Cu. Cb. Sc. Ac. Ci. Cs.	Cu. Cb. Sc. Ac. Ci. Cs.	Cu Cb. Sc. Ac. Ci. Cs.	Cu. Cb. Sc. Ac. Ci. Cs	7
8	Cu. Sc Ac. Ci. Cs.	Cu. Sc. Ci. Cs.	Cu. Cb. Sc. Ci. Cs.	Cu. Cb. Sc. Ac. As. Ci. Cs.	8
9	Cu. Sc. Ac. Ci. Cs.	Cu. Cb. Sc. Ac. Ci. Cs.	Cu. Cb. Ac. Ci. Cs.	Cu. Cb. Ac. Ci. Cs.	9
10	Cu.Cb.Sc.Fc.Ac.As.Ci Cs.	Cu. Sc. Ac. Ci. Cs.	Cu. Cb. Sc. Ac. Ci. Cs.	Cu. Cb. Sc. Ac. Ci. Cs.	10
11	Cu. Cb. Sc. Ac. As. Ci. Cs.	Cu. Cb. Sc. Ac.	Cu. Cb. Sc. Ac. As. Ci. Cs.	Cu. Cb. Sc. Ac. Ci. Cs.	11
12	Cu. Cb. Sc. Ac. Ci. Cs.	Cu. Sc. Ac. Ci. Cs.	Cu. Cb. Sc. Ac. Ci. Cs.	Cu. Cb. Sc. Ac. Ci. Cs.	12
13	Cu. Cb. Sc. Ac. As. Ci. Cs.	Cu. Cb. Sc. Ac. Ci Cs.	Cu. Cb. Sc. Ac. Ci. Cs.	Cu. Cb. Sc. Ac. Ci. Cs.	13
14	Cu. Cb. Sc. Ac. As. Ci. Cs.	Cu. Sc. Ac. As. Ci. Cs.	Cu. Sc Ac. As. Ci. Cs.	Cu. Cb. Sc. Ac. Ci. Cs.	14
15	Cu. Cb. Sc. Ac. As. Ci. Cs.	Cu. Cb. Sc. Ac. As. Ci. Cs.	Cu. Cb Ac. As. Ci. Cs.	Cu. Cb. Ac. As. Ci Cs.	15
16	Cu. Cb. Sc. Ac. Ci. Cs.	Cu. Cb. Sc. Ac. Ci. Cs.	Cu. Cb. Sc. Ac. Ci. Cs.	Cu. Cb. Sc. Ac. Ci. Cs.	16
17	Cu. Cb. Sc. Ac. Ci. Cs.	Cu. Cb. Sc. Ci. Cs.	Cu. Cb. Sc. Ac. Ci. Cs.	Cu. Cb. Sc. Ac. As. Ci. Cs	17
18	Cu. Cb. Sc. Ac. Ci. Cs.	Cu. Cb. Sc. Ac. As. Ci. Cs	Cu. Cb. Sc. Ac. Ci. Cs.	Cu. Cb. Ac. Ci. Cs.	18
19	Cu. Cb. Sc. Ac. Ci. Cs.	Cu Cb. Sc. Ac. Ci. Cs.	Cu. Cb. Sc. Ac. As. Ci. Cs.	Cu. Cb. Sc. Ac. As. Ci. Cs.	19
20	Cu. Cb. Sc. Ac. Ci. Cs.	Cu. Sc. Ac. Ci. Cs.	Cu. Sc. Ac. Ci. Cs.	Cu. Cb. Sc. Ac Ci Cs.	20
21	Cu. Cb. Sc. Ac. As. Ci. Cs.	Cu. Cb. Sc. Ac. Ci Cs.	Cu. Cb. Sc. Ac. Ci. Cs.	Cu. Cb. Sc. Ac. Ci. Cs.	21
22	Cu. Cb. Sc. Ac. Ci. Cs.	Cu. Sc. Ac. Ci. Cs.	Cu. Cb. Sc. Ac. Ci. Cs.	Cu. Cb. Sc. Ac. As. Ci. Cs.	22
23	Cu. Cb. Sc. Ac. Ci. Cs.	Cu. Cb. Sc. Ac. Ci. Cs.	Cu. Sc. Ac. As. Ci. Cs.	Cu Cb. Ac. Ci Cs.	23
24	Cu. Cb. Sc. Ac. Ci. Cs.	Cu. Cb. Sc. Ac. Ci. Cs.	Cu. Sc. Ac. Ci. Cs.	Cu. Sc. Ac. Ci. Cs.	24
25	Cu. Sc. Ac. Ci. Cs.	Cu. Sc. Ac. Ci. Cs.	Cu. Sc. Ac. Ci Cs.	Cu. Cb. Sc. Ac. Ci. Cs.	25
26	Cu. Sc. Ac. Ci. Cs.	Cu. Sc. Ac. Ci. Cs.	Cu. Sc. Ac. Ci. Cs.	Cu. Cb. Sc. Ac. Ci. Cs.	26
27	Cu. Sc. Ac Ci. Cs.	Cu. Sc. Ac. Ci. Cs.	Cu. Cb. Sc. Ci. Cs.	Cu. Cb. Sc. Ac. Ci. Cs.	27
28	Cu. Cb. Sc. Ac. Ci. Cs.	Cu. Cb. Ac. Ci. Cs.	Cu. Cb Ac. Ci. Cs.	Cu. Cb. Sc. Ac. Ci. Cs.	28
29	Cu. Sc. Fc. Ac. Ci. Cs.	Cu. Sc. Ac. Ci. Cs.	Cu. Cb. Sc. Ac. As. Ci. Cs.	Cu. Cb. Sc. Ac. Ci. Cs.	29
30	Cu. Sc. Ac. Ci. Cs.	Cu. Sc. Ac. Ci. Cs.	Cu. Cb. Sc. Ac. As. Ci. Cs.	Cu. Cb. Sc. Ac. Ci. Cs.	30
31	Cu. Cb. Sc. Ac. Ci. Cs.	Cu. Sc. Ac. Ci. Cs.	Cu. Cb. Sc. Ac. Ci. Cs.	Cu. Cb. Sc. Ac. Ci. Cs.	31

กรุงเทพ ฯ ตุลาคม ๒๔๙๖ Bangkok October 1953

ค่าเฉลี่ยของผลการตรวจอุตุนิยมประจำวันและประจำเดือน

Daily and Monthly Values of Meteorological Elements

Day	Mean Barometric Pressure + 1000mb.	Temperature Max. °C.	Temperature Min. °C.	Temperature Range °C.	Temperature Mean °C.	Relative Humidity %	Wind Velocity Extreme km./hr.	Wind Velocity Mean m/sec.	Mean Amount of Cloud 0-8	Total Rainfall mm.	Mean Visibility 0-9	Amount of Evaporation mm.	Weather Remarks
1	11.18	29.9	24.3	5.6	26.5	90.5	18.6	1.6	7.3	4.0	6.4	1.4	
2	10.81	28.0	24.0	4.0	25.6	94.2	14.4	1.5	7.5	42.6	6.0	1.3	
3	11.43	30.8	24.7	6.1	26.8	89.6	30.7	1.7	7.0	1.3	6.6	2.3	
4	11.93	32.3	23.2	9.1	27.7	85.1	27.2	5.0	7.3	31.7	6.5	3.9	
5	11.03	33.8	25.1	8.7	28.6	79.9	17.3	6.2	5.6	-	7.3	6.6	
6	09.84	33.5	26.3	7.2	28.9	79.8	21.8	6.1	6.5	-	6.9	5.6	
7	10.37	32.2	24.3	7.9	28.4	85.2	14.1	1.1	6.9	-	6.9	3.4	
8	10.25	33.0	25.9	7.1	28.7	85.4	11.2	1.8	6.4	0.4	7.0	3.2	
9	10.41	31.9	24.9	7.0	27.6	84.7	59.2	3.9	7.0	1.8	6.8	4.0	
10	12.21	31.7	25.6	6.1	27.8	84.7	41.1	5.4	6.9	0.5	7.1	4.6	
11	14.38	28.9	23.5	5.4	26.0	91.3	25.9	6.5	7.1	7.5	6.8	2.4	
12	12.81	32.0	24.0	8.0	27.4	85.7	30.4	6.1	6.5	0.2	6.6	4.5	
13	11.39	31.8	24.3	7.5	27.9	85.9	17.6	5.5	7.0	3.6	7.0	4.6	
14	10.89	31.0	25.4	5.6	27.8	86.0	16.3	5.4	7.1	-	6.9	3.7	
15	11.44	31.3	24.1	7.2	27.6	85.3	16.6	3.8	7.3	-	6.9	3.9	
16	10.52	32.5	25.7	6.8	28.4	83.7	21.0	2.8	6.8	-	6.8	4.8	
17	09.71	32.5	24.7	7.8	27.9	86.0	36.6	3.9	6.8	9.9	6.6	3.5	
18	09.28	31.7	23.4	8.3	26.9	89.9	35.2	2.9	7.3	3.5	6.9	2.6	
19	09.91	31.2	25.0	6.2	27.0	89.8	28.0	1.8	7.3	2.5	6.5	1.8	
20	09.89	32.6	24.8	7.8	28.2	87.4	10.9	1.6	6.9	-	6.8	2.9	
21	10.31	32.2	23.9	8.3	27.7	86.6	44.8	3.5	7.1	1.2	6.6	3.1	
22	09.99	32.1	24.4	7.7	27.6	88.5	20.8	2.7	6.8	0.6	6.8	3.2	
23	10.65	31.1	25.5	5.6	27.8	84.8	28.5	8.4	6.6	-	7.0	5.4	
24	12.71	30.8	24.9	5.9	27.7	83.5	25.8	6.0	6.5	0.2	7.0	4.8	
25	12.62	31.3	24.6	6.7	27.9	82.5	16.2	3.3	6.4	-	7.3	4.5	
26	11.23	31.1	24.4	6.7	27.9	82.9	19.2	4.5	7.0	-	7.1	3.9	
27	09.84	32.3	24.8	7.5	28.0	83.2	28.6	3.3	6.6	-	6.8	4.0	
28	09.92	32.4	25.9	6.5	27.9	86.1	11.4	2.4	6.9	-	6.6	3.7	
29	09.22	32.5	26.0	6.5	28.2	86.6	24.2	3.4	6.6	0.2	6.4	3.4	
30	07.75	32.1	25.8	6.8	28.2	88.3	18.7	0.3	6.3	1.5	6.1	2.4	
31	06.94	32.6	25.0	7.6	28.5	87.9	17.1	0.1	6.8	0.4	6.5	2.4	
Total										113.6		111.8	
Mean	10.68	31.7	24.8	6.9	27.7	86.1	31.2	3.6	6.8		6.8	3.6	
Abs. Max.	16.78	33.8		9.1		100.0	59.2			42.6		6.6	
Days	11 th	5 th		4 th		4,20	9 th			2 nd		5 th	
Abs. Min	04.54		32.2	4.0		56.0						1.3	
Days	31 st		4 th	2 nd		5 th						2 nd	

กรุงเทพฯ – BANGKOK

ผลสรุปการตรวจประจำเดือน ตุลาคม ๒๔๙๖

Monthly Summary for October 1953

1. ความกดอากาศ – AIR PRESSURE

สูงสุด	Extreme Maximum	1016.78 mb	เมื่อ - on the 11th
ต่ำสุด	Extreme Minimum	1004.54 mb.	เมื่อ - on the 31st
ระยะเปลี่ยนประจำวันสูงสุด	Max. Diurnal Range	5.65 mb	เมื่อ - on the 17th
ปานกลางสูงสุด	Mean Maximum	1012.86 mb.	
ปานกลางต่ำสุด	Mean Minimum	1008.05 mb	
ปานกลาง	Mean	1010.68 mb.	

2. อุณหภูมิอากาศ – AIR TEMPERATURE

สูงสุด	Extreme Maximum	33.8 °C	เมื่อ - on the 5th
ต่ำสุด	Extreme Minimum	23.2 °C	เมื่อ - on the 4th
ระยะเปลี่ยนประจำวันสูงสุด	Max. Diurnal Range	9.1 °C.	เมื่อ - on the 4th
ปานกลางสูงสุด	Mean Maximum	31.7 °C	
ปานกลางต่ำสุด	Mean Minimum	24.8 °C.	
ปานกลาง	Mean	27.7 °C	

3. ความชื้นสัมพัทธ์ – RELATIVE HUMIDITY

สูงสุด	Highest	100.0 %	เมื่อ - on the 4,20
ต่ำสุด	Lowest	56.0 %	เมื่อ - on the 5th
ปานกลาง	Mean	86.1 %	

4. ลม – SURFACE WINDS

ความเร็วสูงสุด	Greatest Velocity	59.2 Km. / hr
ความเร็วปานกลาง	Mean Velocity	3.6 Km. / hr
ทิศร่วม	Resultant Direction	N 11 16 ' E

5. ฝนตก – RAINFALL

รวมทั้งเดือน	Total Amount	113.6 mm.	
ต่างจากปรกติ	Departure from normal	- 141.1 mm.	
ความแรงของฝน	Greatest intensity	18.8 mm. in 20 minutes.	
ตกมากที่สุดในวันหนึ่ง	Heaviest fall in 24 hrs.	42.6 mm.	เมื่อ - on the 2nd

6. หมายเหตุ – MISCELLANEOUS INFORMATION

ท้องฟ้าไม่มีเมฆ	Cloudless sky	0
ท้องฟ้ามีเมฆบางส่วน	Partly cloudy sky	0
ท้องฟ้ามีเมฆมาก	Cloudy sky	30
ท้องฟ้ามีเมฆเต็ม	Overcast	1
วันมีฝนตก	Rainy days	19
วันมีน้ำค้าง	Days with dew	31
วันมีหมอก	Days with ground fog	1
วันมีฟ้าหรอชื้น	Days with mist	25
วันมีฟ้าหรอ	Days with haze	0
วันมีพายุฟ้าคะนอง	Days with thunderstorm	12
วันมีฟ้าแลบ	Days with lightning	30
วันมีพายุฟ้าคะนองไม่ผ่านสถานี	Days with distant thunderstorm	20
จำนวนน้ำรวมทั้งเดือน	Total Evaporation 111.8 mm.	

สรุปผลการตรวจอุตุนิยมประจำเดือน ตุลาคม ๒๔๙๖

Summary of Meteorological Observations for month of October 1953

สถานี Station	ค่าปานกลางความกดอากาศโดยลดและแก้แล้ว (เป็นมิลลิบาร์) Mean Reduced Barometric Pressure (in Millibars)								
	๑๐๐๐ + จำนวนในตาราง 1000 + the numbers in the tables								ประจำเดือน For Month
	0100	0400	0700	1000	1300	1600	1900	2200	
Chiangrai	-	-	14.42	14.94	11.79	09.42	10.74	-	12.26
Mae Hongson	-		-	-	-	-	-		-
Chiangmai	12.06	11.61	13.00	13.84	10.53	07.98	09.70	12.59	11.40
Nan	10.76	-	12.13	12.55	09.32	[illegible]	08.69	-	10.05
Lampang	-	-	-	-	-	-	-	-	-
Phrae		-	12.04	13.26	10.55	07.95	09.14	-	10.59
Mae Sariang	-	-	-	-	-	-	-	-	-
Uttaradit	11.70	-	12.47	13.60	10.64	08.19	09.90	-	11.09
Nakhon Phanom	12.31	12.04	12.68	13.67	11.17	09.88	10.52	12.46	11.74
Udon Thani	10.70	10.15	11.50	12.42	09.47	07.27	08.93	11.35	10.24
Sakol Nakhon	-	-	13.17	13.95	11.10	09.11	11.01		11.67
Phitsanulok	11.10	10.56	11.97	13.07	10.23	07.79	09.59	11.86	10.75
Mae Sot		-	11.48	12.16	09.71	07.34	08.86	-	09.97
Mukdahan	12.06		12.67	12.52	10.84	08.99	10.12		11.27
Phetchabun	13.05	12.61	13.18	13.92	10.88	08.57	10.78	13.13	12.05
Khon Kaen	-	-	11.82	12.59	09.64	07.46	09.29		10.16
Roi Et	-	-	11.61	12.30	09.64	07.52	09.47	-	10.11
Nakhon Sawan	-	-	12.88	14.31	11.91	09.02	10.45	-	11.72
Ubon Ratchathani	-	-	10.86	11.37	08.43	06.58	08.70		09.19
Nakhon Ratchasima	11.06	10.38	11.67	12.42	09.76	07.85	09.57	11.71	10.55
Surin	-	-	12.05	13.24	10.45	08.21	09.98	-	[illegible]
Lopburi	-	-	11.46	12.77	10.46	08.35	09.86	-	[illegible]
Suphanburi	-	-	12.54	13.97	11.64	09.08	10.06	-	11.46
Prachinburi	-	-	-		-	-	-	-	-
Kanchanaburi				-		-	-	-	-
Don Muang	10.03	08.92	10.03	11.44	09.28	06.94	08.22	10.54	09.43
Aranyaprathet	11.28	-	11.88	12.88	10.03	08.24	10.08	-	10.73
Chonburi	12.42	12.32	12.78	14.16	11.56	09.60	11.68	12.41	12.04
Sattahip	11.09	09.98	10.98	12.38	10.31	08.47	09.54	11.66	10.54
Chanthaburi	-	-	-	-	-	-	-		-
Hua Hin	10.74	10.33	10.71	12.22	10.26	08.10	09.16	10.66	10.27
Prachuap Khirikhan	-	-	10.82	12.33	10.43	08.24	09.38	-	10.24
Khlong Yai	-		12.27	13.23	11.56	09.90	11.50	-	11.69
Chumphon	10.99	10.25	10.48	11.89	09.92	08.13	09.06	11.03	10.22
Ranong	10.50	-	10.58	11.99	09.78	07.73	09.07	-	09.94
Ban Don	10.82	09.82	11.17	12.46	09.93	08.09	09.66	11.86	10.48
Nakhon Si Thammarat	-	-	10.47	11.72	09.50	07.73	09.21	-	09.72
Phuket	10.58	10.18	10.41	11.73	09.81	07.87	08.69	10.48	09.97
Kantang	-	-	-	-	-	-	-	-	-
Songkhla	11.24	10.13	11.09	12.68	10.41	08.24	09.75	12.13	10.71
Narathiwat	-	-	11.71	12.71	10.58	08.56	10.32	-	10.78

สถานี Station	อุณหภูมิอากาศ (°ซ) Air Temperature in °C.							
	ค่าปานกลาง Means							
	ประจำเดือน For Month	สูงสุด Max.	ต่ำสุด Min.	ประจำวัน Daily Extremes				ระยะเปลี่ยนประจำวัน Daily Range
				สูงสุด Highest	วันที่ Date	ต่ำสุด Lowest	วันที่ Date	
Chiangrai	26.4	31.2	21.7	28.1	30	23.6	23	9.5
Mae Hongson	-	-	23.1	-	-	-	-	-
Chiangmai	26.7	31.4	22.0	28.9	8	25.1	10	9.4
Nan	27.7	32.8	22.6	28.9	31	26.0	10	10.2
Lampang	-	-	-	-	-	-	-	-
Phrae	27.3	31.9	22.7	29.5	21	26.1	13	9.2
Mae Sariang	28.2	33.4	23.1	29.0	22,31	27.3	5	10.3
Uttaradit	28.5	33.7	23.3	29.5	21	26.2	22	10.4
Nakhon Phanom	26.8	31.6	22.0	28.7	5	22.8	1	9.6
Udon Thani	28.3	33.3	23.3	30.1	8	24.1	1	10.0
Sakol Nakhon	27.5	32.6	22.4	29.2	30	23.6	1	10.2
Phitsanulok	28.3	32.6	24.1	30.0	8	25.7	22	8.5
Mae Sot	27.9	32.9	23.0	29.3	20	25.8	13	9.9
Mukdahan	27.9	32.3	23.4	30.2	5	22.3	1	8.9
Phetchabun	27.9	33.3	22.5	29.3	20,29	25.7	1,23	10.8
Khon Kaen	28.1	33.2	23.0	29.5	21,30	24.3	2	10.2
Roi Et			23.4	-	-	-	-	-
Nakhon Sawan			24.0	-	-	-	-	-
Ubon Ratchathani	28.1	32.6	23.6	29.2	31	25.1	1	9.0
Nakhon Ratchasima	27.4	32.[illegible]	22.9	29.6	30	24.4	1	9.1
Surin	28.5	33.3	23.6	30.3	6,7	26.2	1	9.7
Lopburi	-	32.3	-	-	-	-	-	-
Suphanburi	28.2	32.0	24.3	29.9	31	24.8	11	7.7
Prachinburi	28.1	32.4	23.8	28.9	8,28	26.2	11	8.6
Kanchanaburi	27.7	32.6	22.8	30.2	30	25.2	23	9.8
Don Muang	28.9	32.4	25.3	30.1	16	25.9	11	7.1
Aranyaprathet	-	-	23.7	-	-	-	-	-
Chonburi	28.0	31.8	24.2	29.3	6	26.0	2	7.6
Sattahip	29.2	33.6	24.7	31.0	30	26.5	2	8.9
Chanthaburi	27.9	33.0	22.7	28.7	25	25.0	1	10.3
Hua Hin	-	30.8	-	-	-	-	-	-
Prachuap Khirikhan	27.1	32.9	22.3	29.1	31	24.9	24	9.7
Khlong Yai	27.1	31.7	22.6	28.1	8	25.7	1	9.1
Chumphon	27.3	31.4	23.2	29.1	5	24.9	25	8.2
Ranong	26.8	30.9	22.6	28.4	20	24.6	24	8.3
Ban Don	27.7	32.6	22.7	28.8	21	25.5	24	9.9
Nakhon Si Thammarat	27.5	31.8	23.2	28.9	20	25.4	25	8.6
Phuket	27.5	31.0	23.9	28.7	19,21	25.3	22	7.1
Kantang	28.2	32.5	23.8	29.2	8,13,29	26.3	12	8.7
Songkhla	27.2	31.3	23.1	28.3	1	25.5	22	8.2
Narathiwat	-	-	-	-	-	-	-	-

สถานี Station	อุณหภูมิอากาศ (°ซ.) Air Temperature in °C.								
	สูงสุดและต่ำสุด Extremes				ระยะเปลี่ยนประจำวัน Daily Range				ระยะเปลี่ยนระหว่างสูงสุดและต่ำสุด Range between Extreme Temp
	สูงสุด Max.	วันที่ Date	ต่ำสุด Min.	วันที่ Date	มากที่สุด Greatest	วันที่ Date	น้อยที่สุด Smallest	วันที่ Date	
Chiangrai	33.1	30	19.8	10	11.4	17	5.6	23.24	13.3
Mae Hongson	-	-	21.5	28	-	-	-	-	-
Chiangmai	32.9	7,8	20.4	27	11.3	27	6.5	3	12.5
Nan	34.6	19	20.6	27	13.2	27	7.0	2	14.0
Lampang	-	-	-	-	-	-	-	-	-
Phrae	35.0	21	21.0	3	11.2	19,30	5.5	8	14.0
Mae Sariang	35.2	15	22.0	6,26	12.8	15	7.6	4	13.2
Uttaradit	35.5	18	21.8	6	12.6	18	5.6	22	13.7
Nakhon Phanom	33.4	5,7	18.9	25	12.1	17	3.4	1	14.5
Udon Thani	35.5	8	20.6	24	12.3	25	4.3	1	14.9
Sakol Nakhon	35.2	30	19.2	25	12.8	29	4.7	2	16.0
Phitsanulok	34.9	8	23.0	25	10.1	5,19	5.2	22	11.9
Mae Sot	34.9	20	21.1	25,26	12.9	26	7.0	6	13.8
Mukdahan	34.8	30	21.3	24	12.6	30	1.8	1	13.5
Phetchabun	35.2	20	20.6	24	13.3	8	7.0	1	14.6
Khon Kaen	35.8	30	20.9	25	12.6	30	3.9	1	14.9
Roi Et	-	-	20.6	25		-	-	-	-
Nakhon Sawan	-	-	23.0	23,26.29	-	-	-	-	-
Ubon Ratchathani	34.4	8	21.8	24	11.1	8	3.1	1	12.6
Nakhon Ratchasima	35.2	30	21.5	1	11.6	7	5.7	1	13.7
Surin	35.5	6.7	21.9	2	12.8	5	5.7	1	13.6
Lopburi	33.5	5	-	-	-	-	-	-	-
Suphanburi	34.1	6	22.0	11	10.2	13	4.3	1	12.1
Prachinburi	34.0	29	22.4	11	10.6	19	5.0	3	11.6
Kanchanaburi	37.3	30	21.2	12	14.3	30	3.8	1	16.1
Don Muang	34.6	7	22.9	11	9.7	3	5.0	19	11.7
Aranyaprathet	-	-	22.1	11	-	-	-	-	-
Chonburi	33.6	31	23.4	10,13	9.2	31	3.8	2	10.2
Sattahip	36.2	29	21.5	11	11.0	15	5.4	2	14.7
Chanthaburi	34.4	27	21.3	11	12.5	14	5.0	1	13.1
Hua Hin	33.0	7	-	-	-	-	-	-	-
Prachuap Khirikhan	34.9	6	20.8	13.14	12.7	6	4.3	15	14.1
Khlong Yai	33.6	25	20.4	1	11.7	25	7.4	13	13.2
Chumphon	34.5	5	21.4	14	11.3	7	3.7	24	13.1
Ranong	33.5	20	21.0	14	11.4	14	3.8	24	12.5
Ban Don	35.0	21	21.5	9	12.8	8	4.4	25	13.5
Nakhon Si Thammarat	34.2	6	22.2	9	11.5	6	3.3	25	12.0
Phuket	32.9	21	23.0	5,22,23	8.8	12	3.4	1	9.9
Kantang	34.1	13	20.4	12	11.8	12	4.8	30	14.0
Songkhla	33.4	1	22.0	6	10.7	6	4.0	22	11.4
Narathiwat	-	-	-	-	-	-	-	-	-

สถานี Station	ความชื้นสัมพัทธ์ (%) Relative Humidity in %								
	ค่าปานกลาง Means					ค่าสูงสุดและต่ำสุด Absolute Extremes			
	ประจำเดือน For Month	ประจำวัน Daily Extremes							
		สูงที่สุด Highest	วันที่ Date	ต่ำที่สุด Lowest	วันที่ Date	สูงที่สุด Highest	วันที่ Date	ต่ำที่สุด Lowest	วันที่ Date
Chiangrai	80.6	91.4	23	72.0	7	99.0	10	57.0	19
Mae Hongson	79.1	89.0	1	72.2	19	98.0	28	58.0	30
Chiangmai	84.7	89.1	23	80.5	18	98.0	4 days	54.0	18,26
Nan	8.20	88.5	28	76.3	9	97.0	5 days	51.0	19
Lampang	-	-	-	-	-	-	-	-	-
Phrae	80.6	89.4	28	72.6	30	98.0	11 days	52.0	26
Mae Sariang	78.8	85.4	4	73.8	30	97.0	26	52.0	3
Uttaradit	80.5	93.3	22	75.2	17	98.0	22	56.0	17,18
Nakhon Phanom	80.5	94.3	1	71.6	23	98.0	1.5	54.0	26
Udon Thani	81.3	87.9	2	76.4	18	99.0	9	52.0	18
Sakol Nakhon	76.9	84.4	1	68.2	23	98.0	1,31	56.0	29
Phitsanulok	81.8	91.6	22	80.4	24	100.0	22	60.0	17,24
Mae Sot	78.6	87.8	17	69.0	25	98.0	13,28	53.0	25
Mukdahan	78.2	96.5	1	72.5	23	98.0	30	54.0	30
Phetchabun	86.5	91.4	12	81.4	24	99.0	5 days	57.0	29
Khon Kaen	75.0	86.0	2	69.4	30	97.0	11	55.0	30
Roi Et	76.0	89.0	1	69.2	23	97.0	2,13	55.0	29,30
Nakhon Sawan	78.9	91.2	22	72.6	2	100.0	23	61.0	25,29
Ubon Ratchathani	75.5	88.4	22	68.4	23	98.0	5 days	53.0	7
Nakhon Ratchasima	84.3	89.9	23	80.1	5,8	99.0	20,21	56.0	5
Surin	77.5	85.8	16	71.6	7	95.0	31	52.0	7
Lopburi	73.9	89.9	15	69.4	25	98.0	10	53.0	5
Suphanburi	81.3	92.2	11	74.8	7	99.0	27	64.0	7
Prachinburi	84.3	95.4	15	77.2	25	99.0	4 days	64.0	29
Kanchanaburi	73.9	90.4	23	69.6	7	97.0	28,30	57.0	5
Don Muang	75.1	88.0	2	72.3	24	96.0	11	51.0	7
Aranyaprathet	82.1	91.8	21	76.0	12	100.0	22	57.0	12,29
Chonburi	85.5	92.0	2	77.5	31	98.0	1	56.0	31
Sattahip	83.1	92.3	2	75.6	30	99.0	10,11	55.0	29
Chanthaburi	87.2	94.6	1	80.5	24	99.0	4 days	60.0	24
Hua Hin	86.7	92.8	23	79.5	6	100.0	6 days	62.0	5
Prachuap Khirikhan	80.8	93.6	24	68.2	6	100.0	19	52.0	6
Khlong Yai	84.9	92.0	17	73.4	24	99.0	6,13	62.0	5
Chumphon	87.3	94.9	25	79.8	6	99.0	6 days	56.0	7
Ranong	88.9	96.7	21	82.5	7	99.0	9 days	62.0	6
Ban Don	83.8	96.5	24	83.4	9	100.0	1,23	59.0	6
Nakhon Si Thammarat	81.0	93.0	25	71.0	4	98.0	6 days	54.0	4
Phuket	84.5	92.4	1	74.5	19	98.0	18,26,30	60.0	2,14,15
Kantang	86.1	91.8	22	81.2	19,21	95.0	5	66.0	21
Songkhla	83.0	91.3	22	76.9	4	99.0	19	57.0	2
Narathiwat	80.8	90.0	22	70.0	31	99.0	2,11	57.0	31

สถานี Station	ลมผิวพื้น Surface Winds								
	ทิศร่วม Resultant Direction				ความแน่ทิศ Steadiness in %				กำลังลมอย่างมากที่สุดตามมาตราโบฟอร์ต Greatest force in Beaufort Scale
	เวลา 0700	เวลา 1 00	เวลา 1300	เวลา 1600	เวลา 0700	เวลา 1000	เวลา 1300	เวลา 1600	
Chiangrai	N 11° E	N 31° E	N 63° E	S 37° W	17	19	7	16	5
Mae Hongson	N 45° E	S 86° E	S 52° E	S 41 E	14	52	54	65	2
Chiangmai	S 19° W	N 59° E	S 24° W	S 6° E	7	19	40	23	5
Nan	Calm	S 6° E	S 34° W	S 11° W	-	30	24	17	3
Lampang	-	-	-	-	-	-	-	-	-
Phrae	S 53° E	N 45° E	N 73° E	S 45° E	16	14	10	28	5
Mae Sariang	W	N 27° W	S 68° W	S 75° W	3	15	35	7	4
Uttaradit	S 89° E	S 83° E	S 47° E	S 30° E	72	79	63	46	7
Nakhon Phanom	S 45° E	N 71 E	S 86° E	S 85° E	5	59	46	72	4
Udon Thani	N 74° E	N 60° E	N 69° E	N 76° E	24	46	56	68	7
Sakol Nakhon	S 67° E	N 47 E	N 52° E	N 48° E	3	53	54	49	6
Phitsanulok	N 10° W	N 27 W	N 85° W	S 45° W	37	7	30	39	6
Mae Sot	S 3° W	S 18° E	N 88° W	S 45° W	7	10	26	19	6
Mukdahan	N 72° E	N 72° E	N 74° E	N 72° E	21	62	61	41	6
Phetchabun	N 45° E	N 4° E	N 5° E	N 56° E	3	33	26	12	5
Khon Kaen	N 45° E	N 45° E	N 41° E	N 45° E	23	56	60	56	6
Roi Et	N 34° E	N 18° E	N 24 E	N 28 E	35	52	32	49	5
Nakhon Sawan	S 2° W	S 5° E	S	S 2° W	85	76	84	82	4
Ubon Ratchathani	N 5° E	N 6° W	N 18 W	N 18° W	20	30	52	52	4
Nakhon Ratchasima	N	N 2° E	N 5° W	N	13	49	76	55	6
Surin	N 29° E	N 28° E	N 22° E	N 28° E	34	56	53	49	5
Lopburi	N 27° E	S 73° E	S 88° W	S 79° W	7	3	23	3	7
Suphanburi	N 14° E	N 23° E	N 11° E	N 37° E	14	50	33	16	5
Prachinburi	N 81° E	N 87° E	S 87° E	S 86° E	20	66	69	36	4
Kanchanaburi	N 79° W	N 59° W	E	S	17	19	8	11	2
Don Muang	N 40° E	N 8° E	N 21° E	N 10° W	26	46	46	37	6
Aranyaprathet	N72° W	N 25° W	N 34° W	N 49° W	21	47	35	35	8
Chonburi	N 79° E	N 18° E	N 15° W	N 84° W	67	10	37	13	8
Sattahip	N 19° E	N 22° E	N 81° E	N 45° W	7	18	20	5	8
Chanthaburi	N27° W	N 6° E	N 19° W	N 80° W	44	33	7	17	6
Hua Hin	N 58° W	N 6° E	N 68° E	N 82° E	31	30	78	70	5
Prachuap Khirikhan	N62 W	N 20° W	N 65° E	N 76° E	49	66	47	27	8
Khlong Yai	N 41° E	N 16° E	N 88° W	N 1° W	91	24	85	26	4
Chumphon	S 53° E	S 86° E	S 45° E	S 66° E	16	26	42	32	7
Ranong	N 81° E	N 68° W	N 69° W	S 84 W	43	18	46	30	4
Ban Don	S 18° W	S 5° E	S 42 W	N 29° E	21	16	4	41	7
Nakhon Si Thammarat	N 17° W	N 11° W	N 72° E	N 4° E	3	17	52	39	5
Phuket	N 76° W	N 37° W	S 80° E	N 77° W	14	16	13	10	5
Kantang	E	S 87° E	S 89° W	S 85° W	13	16	36	16	5
Songkhla	S 68° W	N 22° E	N 36° E	N 35 E	18	18	56	19	8
Narathiwat	S 17° W	N 32° W	N 7° E	N	55	31	86	79	6

สถานี Station	ลมผิวพื้น Surface Winds														
	ทิศลม Wind Direction									กำลังลมตามมาตราโบฟอร์ต Wind Force in Beaufort Scale					
	ทำการตรวจเวลา ๐๗๐๐ Observation at 0700									ทำการตรวจเวลา ๐๗๐๐ Observation at 0700					
	Calm	N	NE	E	SE	S	SW	W	NW	1-3	4	5-6	7	8-9	> 9
Chiangrai	22	4	3	-	-	1	-	1	-	9	-	-	-	-	-
Mae Hongson	27	-	4	-	-	-	-	-	-	4	-	-	-	-	-
Chiangmai	29	-	-	-	-	1	1	-	-	2	-	-	-	-	-
Nan	31	-	-	-	-	-	-	-	-	-	-	-	-	-	-
Lampang	-	-	-	-	-	-	-	-	-	-	-	-	-	-	-
Phrae	15	1	3	4	-	6	-	2	-	16	-	-	-	-	-
Mae Sariang	26	1	-	-	1	1	-	1	1	5	-	-	-	-	-
Uttaradit	8	-	1	21	-	1	-	-	-	23	-	-	-	-	-
Nakhon Phanom	25	-	-	3	-	1	-	2	-	6	-	-	-	-	-
Udon Thani	21	1	1	7	-	-	-	1	-	10	-	-	-	-	-
Sakol Nakhon	27	-	1	1	-	1	-	1	-	4	-	-	-	-	-
Phitsanulok	11	8	3	-	1	2	-	1	5	20	-	-	-	-	
Mae Sot	26	-	-	2	-	-	3	-	-	5	-	-	-	-	-
Mukdahan	15	-	6	5	-	-	4	-	1	16	-	-	-	-	-
Phetchabun	30	-	1	-	-	-	-	-	-	1	-	-	-	-	-
Khon Kaen	24	-	7	-	-	-	-	-	-	7	-	-	-	-	-
Roi Et	11	6	9	-	2	-	3	-	-	20	-	-	-	-	-
Nakhon Sawan	3	-	-	1	-	25	1	1	-	28	-	-	-	-	-
Ubon Ratchathani	15	4	6	-	1	-	2	3	-	16	-	-	-	-	-
Nakhon Ratchasima	27	4	-	-	-	-	-	-	-	4	-	-	-	-	-
Surin	6	10	6	1	1	5	1	-	1	25	-	-	-		-
Lopburi	26	1	2	-	1	-	-	-	1	3	-	2	-	-	-
Suphanburi	15	6	3	1	1	2	2	1	-	16	-	-	-	-	-
Prachinburi	24	1	-	6	-	-	-	-	-	7	-	-	-	-	-
Kanchanaburi	21	1	-	2	-	-	-	7	-	10	-	-	-	-	-
Don Muang	4	7	4	5	3	2	1	3	2	26	1	-	-	-	-
Aranyaprathet	20	1	-	2	-	-	-	7	1	11	-	-	-	-	-
Chonburi	7	1	5	15	2	1	-	-	-	24	-	-	-	-	-
Sattahip	27	3	-	-	1	-	-	-	-	4	-	-	-	-	-
Chanthaburi	17	6	-	-	-	-	-	.	8	13	1	-	-	-	-
Hua Hin	15	1	1	2	-	-	-	8	4	14	2	-	-	-	-
Prachuap Khirikhan	14	2	-	-	-	-	-	8	7	15	2	-	-	-	-
Khlong Yai	3	3	25	-	-	-	-	-	-	28	-	-	-	-	-
Chumphon	17	3	-	4	1	5	-	1	-	13	-	1	-	-	-
Ranong	15	-	4	10	1	-	-	1	-	16	-	-	-	-	-
Ban Don	24	-	-	-	-	4	3	-	-	7	-	-	-	-	-
Nakhon Si Thammarat	18	3	3	-	-	4	1	1	1	13	-	-	-	-	-
Phuket	24	-	1	-	-	1	-	3	2	6	1	-	-	-	-
Kantang	27	-	-	4	-	-	-	-	-	4	-	-	-	-	-
Songkhla	24	-	-	-	-	1	2	4	-	6	1	-	-	-	-
Narathiwat	1	1	3	-	-	17	4	4	1	18	12	-	-	-	-

สถานี Station	ลมผิวพื้น Surface Winds														
	ทิศลม Wind Direction									กำลังลมตามมาตราโบฟอร์ต Wind Force in Beaufort Scale					
	ทำการตรวจเวลา ๑๐๐๐ Observation at 1000									ทำการตรวจเวลา ๑๐๐๐ Observation at 1000					
	Calm	N	NE	E	SE	S	SW	W	NW	1-3	4	5-6	7	8-9	> 9
Chiangrai	10	6	5	1	2	3	1	2	1	21	-	-	-	-	-
Mae Hongson	14	-	-	15	2	-	-	-	-	17	-	-	-	-	-
Chiangmai	22	1	5	1	-	2	-	-	-	9	-	-	-	-	-
Nan	21	-	-	1	-	9	-	-	-	10	-	-	-	-	-
Lampang	-	-	-	-	-	-	-	-	-	-	-	-	-	-	-
Phrae	8	4	7	3	1	7	-	4	2	27	1	-	-	-	-
Mae Sariang	2	16	-	-	-	11	1	1	-	29	-	-	-	-	-
Uttaradit	2	-	2	21	3	2	1	-	-	29	-	-	-	-	-
Nakhon Phanom	3	4	3	18	-	-	-	3	-	28	-	-	-	-	-
Udon Thani	5	1	6	12	1	-	-	2	4	26	-	-	-	-	-
Sakol Nakhon	5	5	9	8	-	1	-	2	1	25	1	-	-	-	-
Phitsanulok	-	5	4	4	3	2	6	4	3	31	-	-	-	-	-
Mae Sot	4	3	3	6	-	7	3	4	1	24	3	-	-	-	-
Mukdahan	1	2	9	15	-	-	3	1	-	30	-	-	-	-	-
Phetchabun	13	9	5	-	-	-	4	-	-	18	-	-	-	-	-
Khon Kaen	6	-	21	-	-	-	4	-	-	25	-	-	-	-	-
Roi Et	-	10	12	1	1	1	3	2	1	31	-	-	-	-	-
Nakhon Sawan	-	3	-	2	-	26	-	-	-	31	-	-	-	-	-
Ubon Ratchathani	3	4	8	1	2	1	3	3	6	28	-	-	-	-	-
Nakohn Ratchasima	2	10	9	1	-	1	2	4	2	28	1	-	-	-	-
Surin	-	11	13	-	-	6	-	-	1	31	-	-	-	-	-
Lopburi	10	3	3	3	2	4	1	4	1	18	2	1	-	-	-
Suphanburi	2	10	12	1	-	2	3	1	-	29	-	-	-	-	-
Prachinburi	10	1	-	20	-	-	-	-	-	20	1	-	-	-	-
Kanchanaburi	9	-	-	7	1	-	-	9	5	22	-	-	-	-	-
Don Muang	-	12	4	7	-	-	1	7	-	30	1	-	-	-	-
Aranyaprathet	3	10	4	2	-	1	-	10	1	28	-	-	-	-	-
Chonburi	3	2	8	4	-	3	5	3	3	25	-	3	-	-	-
Sattahip	24	4	2	1	-	-	-	-	-	7	-	-	-	-	-
Chanthaburi	9	7	7	-	-	3	2	-	3	19	3	-	-	-	-
Hua Hin	11	3	7	3	-	-	-	6	1	19	1	-	-	-	-
Prachuap Khirikhan	-	15	4	-	-	1	1	6	4	30	1	-	-	-	-
Khlong Yai	13	3	8	-	2	-	-	5	-	18	-	-	-	-	-
Chumphon	3	5	2	7	6	2	2	3	1	27	1	-	-	-	-
Ranong	10	2	3	3	-	1	4	6	2	21	-	-	-	-	-
Ban Don	9	3	3	3	-	7	5	1	-	21	1	-	-	-	-
Nakhon Si Thammarat	1	9	2	2	4	4	2	3	4	30	-	-	-	-	-
Phuket	16	1	3	3	-	-	-	7	1	14	1	-	-	-	-
Kantang	25	-	1	4	-	1	-	-	-	5	1	-	-	-	-
Songkhla	8	1	5	7	-	-	2	6	2	23	-	-	-	-	-
Narathiwat	2	11	5	-	-	4	3	6	-	10	18	1	-	-	-

สถานี Station	ลมผิวพื้น Surface Winds														
	ทิศลม Wind Direction									กำลังลมตามมาตราโบฟอร์ต Wind Force in Beaufort Scale					
	ทำการตรวจเวลา ๑๓๐๐ Observation at 1300									ทำการตรวจเวลา ๑๓๐๐ Observation at 1300					
	Calm	N	NE	E	SE	S	SW	W	NW	3	4	5-6	7	8-9	> 9
Chiangrai	8	4	7	1	1	4	4	2	-	22	1	-	-	-	-
Mae Hongson	5	-	-	13	4	6	2	1	-	26	-	-	-	-	-
Chiangmai	12	1	-	-	2	7	7	-	2	19	-	-	-	-	-
Nan	21	-	-	-	-	6	-	4	-	10	-	-	-	-	-
Lampang	-	-	-	-	-	-	-	-	-	-	-	-	-	-	-
Phrae	3	4	8	1	2	8	-	4	1	28	-	-	-	-	-
Mae Sariang	4	4	1	2	-	6	5	8	1	25	1	-	-	-	-
Uttaradit	1	-	-	13	5	8	3	-	1	30	-	-	-	-	-
Nakhon Phanom	2	-	1	20	-	2	-	6	-	25	1	-	-	-	-
Udon Thani	1	-	4	17	2	-	-	1	6	30	-	-	-	-	-
Sakol Nakhon	1	7	13	5	-	3	-	-	2	29	1	-	-	-	-
Phitsanulok	2	4	2	2	-	6	3	7	5	29	-	-	-	-	-
Mae Sot	-	5	1	6	-	4	2	13	-	27	3	1	-	-	-
Mukdahan	3	-	11	13	-	-	4	-	-	29	2	-	-	-	-
Phetchabun	5	8	9	-	-	1	8	-	-	30	-	-	-	-	-
Khon Kaen	2	1	23	-	-	-	4	1	-	29	-	-	-	-	-
Roi Et	3	9	9	1	2	1	5	1	-	27	1	-	-	-	-
Nakhon Sawan	1	2	-	-	-	28	-	-	-	30	-	-	-	-	-
Ubon Ratchathani	3	14	4	-	-	-	4	4	2	25	-	-	-	-	-
Nakhon Ratchasima	2	17	5	-	-	-	-	3	4	28	1	-	-	-	-
Surin	-	15	8	-	2	5	-	-	1	3	-	-	-	-	-
Lopburi	1	3	4	2	1	6	2	9	3	27	2	1	-	-	-
Suphanburi	-	8	10	1	-	4	3	3	2	30	1	-	-	-	-
Prachinburi	3	-	-	24	-	-	3	-	1	25	1	-	-	-	-
Kanchanaburi	5	-	-	14	-	-	1	10	1	23	-	-	-	-	-
Don Muang	1	10	6	5	1	2	-	4	2	29	1	-	-	-	-
Aranyaprathet	-	7	5	4	-	1	1	13	-	30	1	-	-	-	-
Chonburi	-	2	9	2	-	1	1	10	6	29	2	1	-	-	-
Sattahip	16	3	1	1	-	1	3	5	1	27	-	-	-	-	-
Chanthaburi	1	6	9	-	-	5	9	-	1	25	4	-	-	-	-
Hua Hin	3	2	12	12	2	-	-	-	-	29	3	-	-	-	-
Prachuap Khirikhan	-	4	10	6	5	2	1	1	2	24	5	1	-	-	-
Khlong Yai	4	-	-	-	1	-	-	21	2	2	-	-	-	-	-
Chumphon	1	1	1	9	7	5	2	4	1	22	8	-	-	-	-
Ranong	4	3	2	2	-	2	1	13	4	28	1	-	-	-	-
Ban Don	1	7	2	5	-	6	7	1	2	24	1	-	-	-	-
Nakhon Si Thammarat	-	4	10	9	2	3	3	-	-	30	1	-	-	-	-
Phuket	7	-	-	14	-	-	1	9	-	29	1	-	-	-	-
Kantang	9	1	-	5	-	10	3	3	-	2	-	1	-	-	-
Songkhla	3	6	12	6	-	-	-	4	-	25	1	2	-	-	-
Narathiwat	1	22	5	1	-	-	-	2	-	1	19	10	-	-	-

สถานี Station	ลมผิวพื้น Surface Winds														
	ทิศลม Wind Direction									กำลังลมตามมาตราโบฟอร์ต Wind Force in Beaufort Scale					
	ทำการตรวจเวลา ๑๖๐๐ Observation at 1600									ทำการตรวจเวลา ๑๖๐๐ Observation at 1600					
	Calm	N	NE	E	SE	S	SW	W	NW	1-3	4	5-6	7	8-9	>9
Chiangrai	8	4	3	1	1	4	9	-	1	22	1	-	-	-	-
Mae Hongson	2	-	1	9	8	7	4	-	-	29	-	-	-	-	-
Chiangmai	18	1	1	-	4	3	4			13	-	-	-	-	-
Nan	25	-	-	-	-	5	-	1	-	6	-	-	-	-	-
Lampang	-	-	-	-	-	-	-	-	-	-	-	-	-	-	-
Phrae	2	1	5	6	2	10	-	4	1	29	-	-	-	-	-
Mae Sariang	9	7	-	3	1	4	4	3	-	20	2	-	-	-	-
Uttaradit	1	3	2	6	3	13	2	1	-	30	-	-	-	-	-
Nakhon Phanom	2	2	1	21	-	5	-	-	-	29	-	-	-	-	-
Udon Thani	8	1	6	15	1	-	-	-	-	23	-	-	-	-	-
Sakol Nakhon	10	6	9	3	2	1	-	-	-	21	-	-	-	-	-
Phitsanulok	3	-	1	2	3	7	4	7	4	28	-	-	-	-	-
Mae Sot	2	3	1	6	1	6	2	9	1	25	4	-	-	-	-
Mukdahan	3	1	10	10	-	-	6	1	-	26	2	-	-	-	-
Phetchabun	12	3	7	2	-	2	5		-	19	-	-	-	-	-
Khon Kaen	5	-	19	2	-	1	2	1	1	26	-	-	-	-	-
Roi Et	2	10	11	1	2	1	3	1	-	28	1	-	-	-	-
Nakhon Sawan	2	2	-	-	-	26	1	-		29	-	-	-	-	-
Ubon Ratchathani	7	11	4	-	-	-	1	5	2	24	-	-	-	-	-
Nakhon Ratchasima	4	15	4	1	-	2	1	1	3	26	-	1	-	-	-
Surin	-	13	9	1	2	3	3	-	-	30	1	-	-	-	-
Lopburi	13	1	2	3	1	4	-	4	3	16	1	1	-	-	-
Suphanburi	2	5	9	2	-	7	2	3	1	27	2	-	-	-	-
Prachinburi	11	2	-	14	-	-	4	-	-	19	1	-	-	-	-
Kanchanaburi	13	-	-	7	1	2	1	7	-	18	-	-	-	-	-
Don Muang	2	10	4	2	2	2	1	5	3	28	1	-	-	-	-
Aranyaprathet	2	8	3	2	1	2	1	11	1	28	1	-	-	-	-
Chonburi	3	3	4	4	-	4	4	7	2	26	2	-	-	-	-
Sattahip	27	1	1	-	-	-	-	2	-	3	-	1	-	-	-
Chanthaburi	11	4	4	-	-	1	9	-	2	19	1	-	-	-	-
Hua Hin	3	2	8	12	5	1	-	-	-	27	1	-	-	-	-
Prachuap Khirikhan	-	4	8	3	7	2	3	2	2	27	2	2	-	-	-
Khlong Yai	18	4	5	-	-	-	-	3	1	13	-	-	-	-	-
Chumphon	3	3	-	10	6	3	1	3	2	21	6	1	-	-	-
Ranong	11	2	-	3	-	1	5	7	2	19	1	-	-	-	-
Ban Don	11	6	10	1	-	1	1	1	-	19	-	1	-	-	-
Nakhon Si Thammarat	-	7	10	7	1	1	2	1	2	29	2	-	-	-	-
Phuket	10	-	1	6	2	-	-	10	2	18	3	-	-	-	-
Kantang	18	-	-	4	-	4	2	3	-	12	-	-	-	-	-
Songkhla	3	2	12	6	-	-	1	6	1	25	3	-	-	-	-
Narathiwat	-	22	4	-	-	2	-	2	1	3	15	13	-	-	-

สถานี Station	จำนวนเมฆ Cloud Amount 0-8		ทรรศนะวิสัย Visibility 0-9		จำนวนฝนตก มม. Rainfall in mm.				จำนวนน้ำระเหย มม. Evaporation (piché) mm.		
	เวลา 0700	เวลา 1300	เวลา 0700	เวลา 1300	วันมีฝน Rainy day	จำนวนฝนตก Total Amount	มากที่สุดในวันหนึ่ง Heaviest in 24 hours จำนวน Amount	วันที่ Date	รวมทั้งเดือน Total for Month	มากที่สุดในวัน Greatest in one day	วันที่ Date
Chiangrai	6.7	5.3	5.8	7.4	9	201.5	95.5	27	-	-	-
Mae Hongson	6.8	5.3	5.9	6.9	13	87.7	28.5	27	51.7	2.5	16,21,22
Chiangmai	6.5	5.3	6.8	7.9	15	291.3	110.5	31	74.0	3.3	18
Nan	7.2	4.8	4.8	6.8	10	66.2	18.2	21	-	-	-
Lampang	-	-	-	-	-	-	-	-	-	-	-
Phrae	6.9	5.6	4.7	7.0	9	84.9	23.5	21		-	-
Mae Sariang	7.5	4.4	5.5	7.8	14	169.0	32.1	7	93.4	4.4	25
Uttaradit	5.9	4.0	7.5	8.0	14	169.4	63.8	21	66.4	3.2	19,21
Nakhon Phanom	6.2	6.6	5.4	5.8	12	61.7	17.1	15		-	-
Udon Thani	4.7	5.3	6.3	6.9	13	83.4	36.5	8	97.4	4.0	25
Sakol Nakhon	4.1	6.1	6.2	6.9	11	86.8	28.7	8	-	-	-
Phitsanulok	6.3	5.6	5.8	6.9	16	167.1	77.0	21	69.4	3.2	24
Mae sot	5.8	4.5	5.5	7.0	15	95.4	40.8	12	69.5	4.5	25
Mukdahan	4.2	5.4	7.5	7.7	10	83.1	51.6	1	-	-	-
Phetchabun	5.5	3.9	5.1	7.0	12	129.9	43.9	3	-	-	-
Khon Kaen	4.7	5.2	5.9	6.7	12	95.8	40.1	5	-	-	-
Roi Et	4.2	5.6	6.0	6.9	9	18.5	7.1	1	-	-	-
Nakhon Sawan	6.8	6.3	6.9	7.0	12	160.0	67.2	22	86.4	4.2	19
Ubon Ratchathani	4.7	5.0	6.4	6.8	13	84.9	41.3	22	-	-	-
Nakhon Ratchasima	5.3	5.6	6.8	7.9	13	125.3	42.9	20	86.0	4.6	25
Surin	6.2	6.1	6.0	6.2	13	53.0	16.2	22	-	-	-
Lopburi	5.8	5.1	7.2	8.1	18	173.8	31.2	14	-	-	-
Suphanburi	6.3	4.8	5.9	7.4	21	437.4	111.0	1	-	-	-
Prachinburi	7.7	7.1	6.0	6.9	13	66.2	19.0	10	-	-	-
Kanchanaburi	5.8	5.8	5.9	6.9	17	242.7	85.4	23	-	-	-
Don Muang	6.9	6.1	6.8	7.5	23	158.6	32.4	10	-		-
Aranyaprathet	4.5	5.0	7.5	8.0	16	234.3	55.4	21	97.8	5.6	19
Chonburi	6.1	4.9	6.5	7.6	20	235.6	81.5	27	-	-	-
Sattahip	6.1	4.9	6.9	7.0	17	119.9	42.2	10	91.3	4.5	24
Chanthaburi	6.5	5.9	6.4	7.5	19	115.2	51.5	21	72.8	4.5	24
Hua Hin	6.5	6.4	6.7	6.9	15	160.4	37.8	7	-	-	-
Prachuap Khirikhan	6.2	6.0	6.4	6.5	14	203.3	75.1	25		-	-
Khlong Yai	6.7	6.6	5.9	6.8	20	232.6	47.4	25	-		-
Chumphon	5.9	5.9	5.0	6.5	20	452.5	124.0	24	-	-	-
Ranong	7.7	7.8	5.8	7.7	22	304.7	52.4	30	-	-	-
Ban Don	5.9	6.4	5.1	6.6	20	207.6	41.7	23	55.7	2.8	6,21
Nakhon Si Thammarat	5.5	5.3	6.0	6.6	21	196.0	52.2	2	-	-	-
Phuket	5.7	5.6	6.7	7.1	22	343.8	78.8	30	-	-	-
Kantang	6.2	7.0	3.7	6.4	18	530.2	107.2	22	-	-	-
Songkhla	6.7	6.2	7.6	7.6	17	179.6	26.5	28	-	-	-
Narathiwat	5.6	6.1	5.7	7.3	16	277.7	98.4	11	-	-	-

สถานี Station	จำนวนวันที่มี Number of days with						
	○	◑	◐	●	⌓	≡	=
Chiangrai	0	2	28	1	31	12	0
Mae Hongson	0	0	27	4	31	24	2
Chiangmai	0	0	31	0	20	2	14
Nan	0	6	25	0	15	6	1
Lampang	-	-	-	-	-	-	-
Phrae	0	3	27	1	3	12	4
Mae Sariang	0	2	29	0	16	1	12
Uttaradit	0	8	23	0	17	2	9
Nakhon Phanom	0	0	29	2	16	2	11
Udon Thani	0	13	17	1	25	1	10
Sakol Nakhon	0	8	21	2	28	0	12
Phitsanulok	0	0	29	2	31	5	19
Mae Sot	0	5	26	0	28	13	14
Mukdahan	0	9	21	1	30	1	1
Phetchabun	0	3	26	2	31	12	5
Khon Kaen	0	9	21	1	22	1	0
Roi Et	0	8	22	1	29	0	5
Nakhon Sawan	0	0	30	1	31	0	0
Ubon Ratchathani	0	7	23	1	22	7	0
Nakhon Ratchasima	0	5	25	1	28	4	10
Surin	0	0	31	0	18	0	6
Lopburi	0	1	30	0	17	0	3
Suphanburi	0	5	25	1	16	1	13
Prachinburi	0	0	15	16	26	1	1
Kanchanaburi	0	2	27	2	16	1	5
Don Muang	0	0	30	1	31	0	2
Aranyaprathet	0	7	23	1	11	4	0
Chonburi	0	3	27	1	25	1	6
Sattahip	0	4	26	1	11	1	3
Chanthaburi	0	0	30	1	22	3	9
Hua Hin	0	1	24	6	11	0	0
Prachuap Khirikhan	0	3	25	3	22	0	0
Khlong Yai	0	1	27	3	13	14	0
Chumphon	0	3	22	6	24	10	25
Ranong	0	0	10	21	27	0	29
Ban Don	0	0	25	6	28	8	5
Nakhon Si Thammarat	0	5	21	5	18	1	8
Phuket	0	4	24	3	19	0	1
Kantang	0	0	29	2	0	16	15
Songkhla	0	2	19	10	31	0	2
Narathiwat	0	0	30	1	26	1	25

สถานี Station	จำนวนวันที่มี Number of days with					
	∞	△	↘	(⚐)	⚐	∀
Chiangrai	0	0	16	5	12	0
Mae Hongson	0	0	16	14	9	0
Chiangmai	0	0	17	16	8	0
Nan	0	0	4	0	16	0
Lampang	-	-	-	-	-	-
Phrae	1	0	10	9	1	0
Mae Sariang	0	0	23	9	3	0
Uttaradit	0	0	26	8	5	0
Nakhon Phanom	1	0	24	4	14	0
Udon Thani	0	0	30	9	2	0
Sakol Nakhon	3	0	21	0	8	0
Phitsanulok	0	0	31	21	14	1
Mae Sot	0	0	28	11	9	0
Mukdahan	0	0	23	6	4	0
Phetchabun	0	0	31	0	16	0
Khon Kaen	0	0	28	0	16	0
Roi Et	0	0	28	6	10	0
Nakhon Sawan	0	0	29	11	8	0
Ubon Ratchathani	0	0	23	13	8	0
Nakhon Ratchasima	0	0	29	22	10	0
Surin	0	0	31	0	23	0
Lopburi	2	0	27	16	16	0
Suphanburi	0	0	26	14	14	0
Prachinburi	0	0	24	11	0	0
Kanchanaburi	0	0	25	16	9	0
Don Muang	0	0	30	30	15	0
Aranyaprathet	0	0	23	18	15	1
Chonburi	0	0	31	23	13	0
Sattahip	0	0	28	7	18	0
Chanthaburi	7	0	27	18	12	0
Hua Hin	0	0	31	26	14	0
Prachuap Khirikhan	0	0	30	16	11	0
Khlong Yai	0	0	29	19	24	0
Chumphon	0	0	26	0	19	0
Ranong	0	0	23	22	5	0
Ban Don	0	0	23	22	13	0
Nakhon Si Thammarat	11	0	31	7	11	0
Phuket	1	0	7	4	8	0
Kantang	0	0	6	8	4	0
Songkhla	0	0	25	16	5	0
Narathiwat	28	0	15	3	4	0

รายงานฝนตกของบางสถานี ประจำเดือน ตุลาคม ๒๔๙๖
ซึ่งได้รับความเอื้อเฟื้อจากกรมเกษตรส่งมาให้

Rainfall Report of some selected stations for month of October 1953
Supplied through the courtesy of Dept. of Agriculture.

สถานีตรวจน้ำฝน Rainfall Station		จำนวนฝนตก Amount: วันฝนตก Rainy day	2496 1953	2495 1952	ต่างจากปรกติ Departure mm.
ภาคเหนือ Northern Part					
1. Chiangrai	*	9	201.5	78.9	+ 73.7
2. Mae Hongson	*	13	87.7	51.6	− 30.8
3. Mae Sariang	*	14	169.0	133.8	+ 78.2
4. Chiangmai	*	15	291.3	134.9	+ 162.1
5. Nan	*	10	66.2	16.1	+ 6.3
6. Lampoon		...	...	113.6	-
7. Lampang	*	...	...	123.5	-
8. Phrae	*	9	84.9	102.1	− 8.9
9. Uttaradit	*	14	169.4	112.7	+ 32.2
ภาคอีสาน Northeastern Part					
1. Nong Khai		-		16.0	− 83.6
2. Udon Thani	*	13	83.4	75.6	+ 15.2
3. Sakol Nakhon	*	11	86.8	47.4	− 7.6
4. Khon Kaen	*	12	95.8	171.0	− 13.8
5. Maha Sarakham		6	29.9	155.0	− 45.6
6. Roi Et	*	9	18.5	229.7	− 65.5
7. Mukdahan	*	10	83.1	77.6	+ 33.7
8. Chaiyaphum		1	5.2	156.9	− 88.7
9. Ubon Ratchathani	*	13	84.9	253.3	− 58.3
10. Sisaket		3	65.6	326.7	− 51.2
11. Buriram		8	100.7	291.4	− 31.9
12. Nakhon Phanom	*	12	61.7	53.2	− 8.1
13. Surin	*	13	53.0	313.3	− 112.6
14. Nakhon Ratchasima	*	13	125.3	309.2	− 37.8
ภาคกลาง Central Part					
1. Sukho Thai		12	146.8	172.1	− 2.7
2. Tak		6	62.9	...	− 104.9
3. Mae Sot	*	15	95.4	138.6	− 21.9
4. Phitsanulok	*	16	167.1	156.4	+ 22.3
5. Kamphaeng Phet		3	226.0	254.1	+ 71.4
6. Phichit		13	128.5	185.5	− 18.0
7. Nakhon Sawan	*	12	260.0	375.8	− 9.6
8. Loei		...	...	148.5	-

รายงานฝนตกของบางสถานี ประจำเดือน ตุลาคม ๒๔๙๖
ซึ่งได้รับความเอื้อเฟื้อจากกรมเกษตรส่งมาให้

Rainfall Report of some selected stations for month of October 1953
Supplied through the courtesy of Dept. of Agriculture

สถานีตรวจน้ำฝน Rainfall Station	จำนวนฝนตก Amount: วันฝนตก Rainy day	2496 1953	2495 1952	ต่างจากปรกติ Departure mm.
9. Phetchabun *	12	129.9	134.2	+ 25.4
10. Uthai Thani	16	244.6	398.9	+ 76.1
11. Chainat	14	208.0	220.1	+ 57.1
12. Singburi	7	249.3	269.2	+ 104.2
13. Lopburi *	18	173.8	217.2	+ 37.1
14. Ang Thong	12	164.8	249.8	− 1.3
15. Saraburi	7	154.9	269.4	+ 12.1
16. Suphanburi *	21	457.4	228.1	+ 230.0
17. Ayutthaya	11	129.8	385.7	− 38.6
18. Nakhon Nayok	8	1[illegible]7.7	264.9	− 35.6
19. Pathum Thani	5	206.1	217.2	+ 19.1
20. Kanchanaburi *	17	242.7	581.5	+ 76.9
21. Nonthaburi	11	211.2	441.7	− 16.1
22. Nakhon Pathom	10	179.9	454.8	− 42.2
23. Don Muang *	23	158.0	295.5	− 105.5
24. Thonburi	13	292.2	235.1	+ 202.5
25. Bangkok *	19	113.6	398.1	− 141.1
26. Samut Prakan	13	188.8	374.5	− 80.1
27. Samut Sakhon	10	211.3	512.8	− 52.4
28. Samut Songkhram	10	327.9	461.5	− 75.0
ภาคบูรพา Eastern Part				
1. Prachinburi *	13	66.2	313.2	− 121.0
2. Aranyaprathet *	16	234.3	154.1	+ 60.3
3. Chachoengsao	8	145.3	226.1	− 22.1
4. Chonburi *	20	235.6	461.4	− 44.2
5. Sattahip *	17	119.9	837.2	− 148.2
6. Rayong	6	202.3	350.7	− 6.9
7. Chanthaburi *	19	115.2	734.5	− 137.5
8. Trat	19	427.8	687.0	+ 27.1
ภาคใต้ Southern Part				
1. Ratburi	13	299.9	224.6	+ 103.3
2. Phetburi	...	...	762.6	-
3. Hua Hin *	15	169.4	628.1	− 112.9
4. Prachuap Khirikhan *	14	203.3	424.2	− 38.8
5. Chumphon *	20	452.0	271.6	+ 168.2
6. Ranong *	22	304.7	668.4	− 146.9

รายงานฝนตกของบางสถานี ประจำเดือน ตุลาคม ๒๔๙๖
ซึ่งได้รับความเอื้อเฟื้อจากกรมเกษตรส่งมาให้

Rainfall Report of some selected stations for month of October 1953.
Supplied through the courtesy of Dept. of Agriculture.

สถานีตรวจน้ำฝน Rainfall Station		จำนวนฝนตก Amount			ต่างจากปรกติ Departure mm.
		วันฝนตก Rainy day	2496 1953	2495 1952	
7. Bandon	*	20	207.6	296.7	− 55.7
8. Surat Thani		...	...	..	—
9. Phangnga		20	152.3	130.2	− 313.6
10. Nakhon Si Thammarat	*	21	196.0	252.1	− 155.9
11. Krabi		15	215.0	61.0	+ 18.1
12. Phuket	*	22	343.8	692.8	− 36.4
13. Phatthalung		7	241.3	162.8	− 59.9
14. Trang		8	210.4	79.4	− 91.7
15. Songkhla	*	17	179.6	199.3	− 124.4
16. Pattani		6	109.7	72.2	− 111.0
17. Satun		12	688.5	359.8	+ 398.0
18. Yala		6	233.9	140.3	− 34.3
19. Narathiwat	*	16	277.7	204.0	− 32.7

* ผลการตรวจของสถานีตรวจอากาศ กรมอุตุนิยมวิทยา
Data from Meteorological Department

— ไม่มีฝนตก No Rainfall

... ไม่ได้รับรายงาน No Report

× × ไม่มีเครื่องวัดฝน No Raingauge

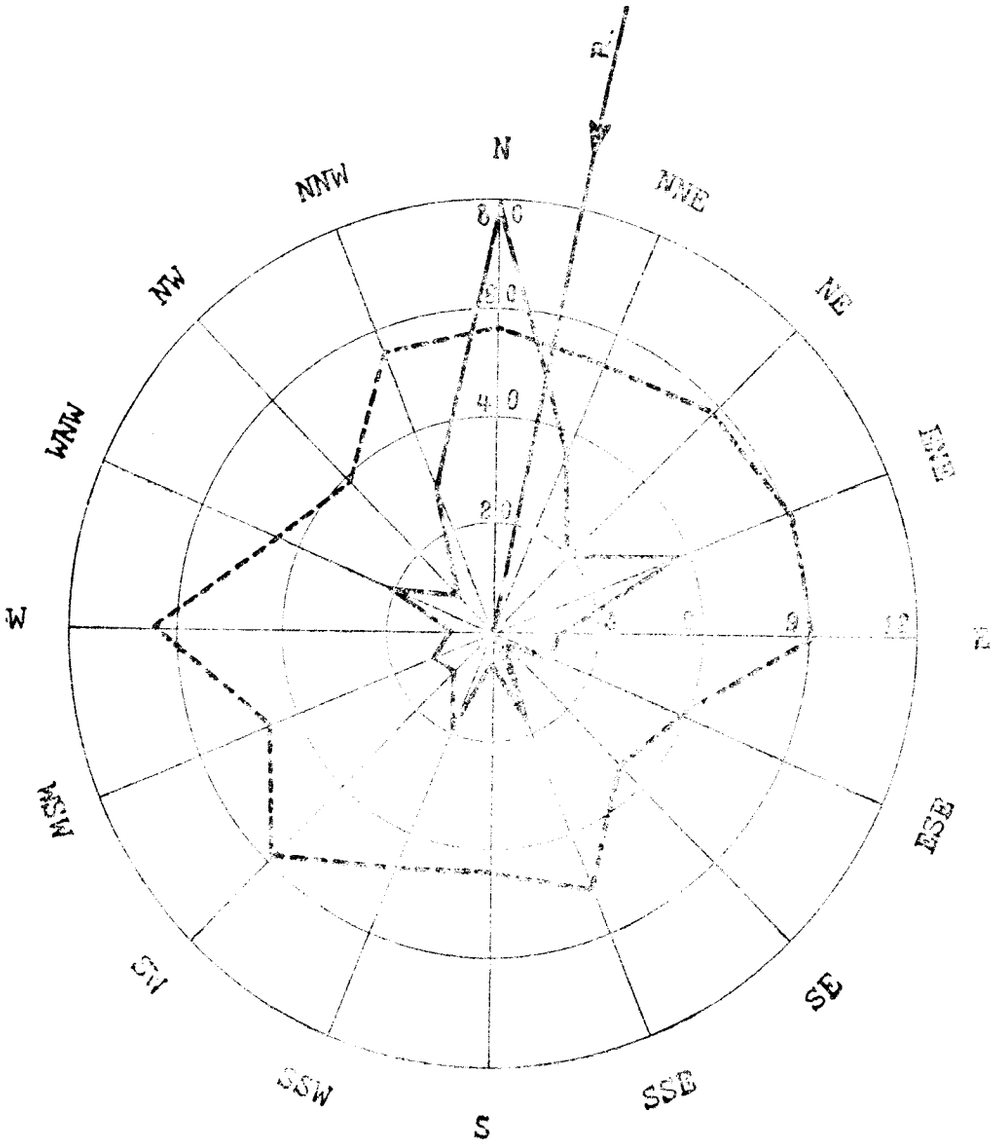

ผลสรุปการตรวจลมรายชั่วโมงของสถานีกลางกรุงเทพ ฯ

Wind-Rose of Bangkok

เดือน ตุลาคม ๒๙๙๖ ทิศร่วม (Resultant Direction) N 11° 16′ E October 1953

ทิศ Direction		N	NNE	NE	ENE	E	ESE	SE	SSE	S	SSW	SW	WSW	W	WNW	NW	NNW	Calm
ความถี่	ชม. Hrs.	80	36	20	38	13	12	3	18	6	20	10	12	8	21	9	29	409
Frequency	%	10.8	4.8	2.7	5.1	1.8	1.6	0.4	2.4	0.8	2.7	1.3	1.6	1.1	2.8	1.2	3.9	55.0
ความเร็วรวม Distance Travelled	กม. Km.	678.8	292.9	175.4	344.3	117.8	69.5	15.7	137.2	40.1	142.9	88.2	81.8	77.1	138.7	51.8	244.1	-
ความเร็วเฉลี่ย Mean Velocity	กม./ชม. Km/hr.	8.5	8.1	8.8	9.1	9.1	5.8	5.2	7.6	6.7	7.1	8.8	6.8	9.6	6.6	5.8	8.4	-

——— เส้นความถี่ของลมในทิศต่าง ๆ เป็นจำนวนชั่วโมง

- - - - - ความเร็วลมเฉลี่ยเป็น กม./ชม. ในทิศต่าง ๆ

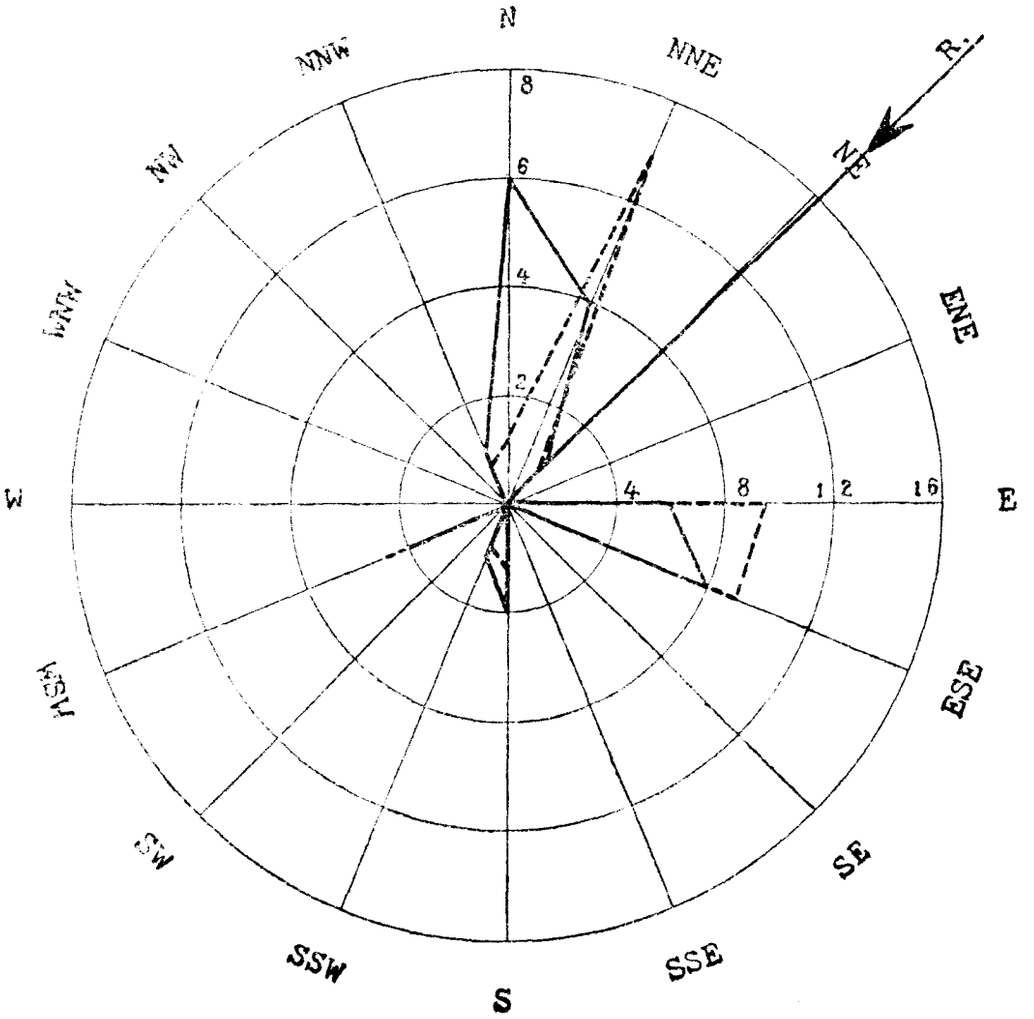

ผลสรุปการตรวจลมรายชั่วโมงของสถานี สัตหีบ

Wind-Rose of Sattahip

เดือน ตุลาคม ๒๔๙๖ ทิศร่วม (Resultant Direction) N 45° 28′ E October 1953

ทิศ Direction		N	NNE	NE	ENE	E	ESE	SE	SSE	S	SSW	SW	WSW	W	WNW	NW	NNW	Calm
ความถี่	ชม. Hrs.	6	4	1	-	3	4	-	-	2	1	-	2	-	-	-	1	720
Frequency	%	0.8	0.5	0.1	-	0.4	0.5	-	-	0.3	0.1	-	0.3	-	-	-	0.1	96.8
ความเร็วรวม Distance Travelled	กม. Km.	14.4	56.0	1.6	-	28.8	36.8	-	-	4.8	1.6	-	9.6	-	-	-	1.6	-
ความเร็วเฉลี่ย Mean Velocity	กม. Km/hr.	2.4	14.0	1.6	-	9.6	9.2	-	-	2.4	1.6	-	4.8	-	-	-	1.6	-

——————— เส้นความถี่ของลมในทิศต่าง ๆ เป็นจำนวนชั่วโมง

- - - - - - - - ความเร็วลมเฉลี่ยเป็น กม./ชม. ในทิศต่าง ๆ

บัญชีรายการที่ตั้งสถานีตรวจอากาศชายทะเล

List of Coastal Meteorological Stations with their Geographical Positions

สถานี Station	ตำบลที่ของสถานี Geographical Positions ละติจูด เหนือ Lat. N.			ลองจิจูด ตะวันออก Long. E.			สูงเป็นเมตร *Altitude in m.*	หมายเหตุ *Remarks*
สันดอน San Don	13°	26'	31"	100°	36'	16"	19.0	
เกาะจวง Ko Chuang	12°	30'	56"	100°	57'	33"	150.0	
เกาะไผ่ Ko Phai	12°	55'	51"	100°	40'	25"	144.0	
แหลมสิงห์ Laem Sing	12°	28'	07"	102°	03'	43"	82.4	
เกาะปราบ Ko Prap	09°	13'	20"	99°	15'	25"	78.0	
หินสัมปะยื่อ *Hin Sumpayue*	13°	11'	55"	100°	48'	07"	11.8	
แหลมตาชี Laem Ta Chi	06°	57'	00"	101°	17'	36"	29.4	
เกาะตะเภาน้อย Ko Tapao Noi	07°	49'	49"	98°	25'	37"	55.0	
ระยอง Rayong	12°	39'	37"	101°	16'	26"	18.0	
แหลมงอบ Laem Ngop	12°	10'	10"	102°	23'	46"	11.0	
หลังสวน Lang Suan	09°	56'	32"	99°	09'	45"	14.0	

สรุปผลการตรวจอุตุนิยมวิทยาของสถานีตรวจอากาศชายทะเล ประจำเดือน ตุลาคม พ.ศ. ๒๔๙๖

Summary of Meteorological Observations for Coastal Stations for month of October 1953

สถานี Station	จำนวนเมฆ Cloud Amount	ลมผิวพื้น Surface Wind								
		ทิศร่วม R.S. ๐๗๐๐	ความแน่ทิศ S.D. % ๑๗๐๐	ทิศร่วม R.S. ๑๗๐๐	ความแน่ทิศ S.D. % ๑๗๐๐	ทิศร่วม R.S. ๑๕๐๐	ความแน่ทิศ S.D. % ๑๕๐๐	ทิศลมที่พัดมากที่สุด Dominating Wind	กำลังลมเฉลี่ย Average force Bf. Scale	กำลังลมแรงที่สุด Maximum Force of Wind
สันดอน San Don	5.8	N61°E	34	S63°E	15	S41°E	35	E	2.5	7
เกาะงวง Ko Chuang	5.4	N36°E	28	S27°E	29	S79°E	15	NE	2.3	7
เกาะไผ่ Ko Phai	4.5	S02°E	26	N34°W	35	S73°E	45	NE	1.9	4
แหลมสิงห์ Laem Sing	5.7	N01°W	89	N74°W	82	N32°W	50	N	2.0	3
เกาะปราบ Ko Prap	5.4	S71°W	68	N37°W	52	N37°E	75	NE	1.7	4
หินสัมปะยื่อ Hin Sumpayue		No data								
แหลมตาชี Laem Ta Chi	5.8	S29°W	87	N02°W	62	N77°E	13	SW	2.8	5
เกาะตะเภาน้อย Ko Tapao Noi	4.8	N83°W	26	S63°E	22	S27°W	76	W	1.3	3
ระยอง Rayong	5.1	N39°E	72	S59°W	69	S88°E	16	SW	1.9	3
แหลมงอบ Laem Ngop	5.1	N49°E	95	S70°W	38	N67°E	43	S	2.3	7
หลังสวน Lang Suan	4.7	S01°W	66	S39°E	21	S63°E	56	E	1.4	4

สรุปผลการตรวจอุตุนิยมวิทยาของสถานีชายทะเล ประจำเดือน ตุลาคม พ.ศ. ๒๔๙๖

Summary of Meteorological Observations for Coastal Stations for month of October 1953

ลมฟ้าอากาศ

Weather

สถานี Station	จำนวนวันที่มี Number of days with												หมายเหตุ Remarks
	ท้องฟ้าไม่มีเมฆ Cloudless Sky	ท้องฟ้ามีเมฆบางส่วน Partly Cloudy Sky	ท้องฟ้ามีเมฆมาก Cloudy Sky	ท้องฟ้ามีเมฆเต็ม Overcast	หมอก Fog	ฟ้าหรั่ว Haze	ฟ้าแลบ Lightning	ฟ้าร้อง Thunder	ฝนลอง Drizzle	ฝน Rain	พายุฟ้าคนอง Thunder storm	พายุน้ำ Water Spout	
สันดอน San Don	--	2	29	--	1	11	25	7	1	4	1	--	
เกาะจวง Ko Chuang	--	6	25	--	--	7	11	4	3	8	2	--	
เกาะไผ่ Ko Phai	--	12	19	--	--	--	30	27	6	20	23	--	
แหลมสิงห์ Laem Sing	--	--	27	4	24	--	26	25	21	21	--	--	
เกาะปราบ Ko Prap	--	13	13	5	3	9	18	16	10	12	--	--	
หินสัมปะยื้อ Hin Sampayue						No data							
แหลมตาชี Laem Ta Chi	--	6	22	3	-	1	23	13	5	14	--	--	
เกาะตะเภาน้อย Ko Tapao Noi	--	12	18	1	--	12	5	3	8	11	--	--	
ระยอง Rayong	--	10	21	--	4	19	8	1	12	10	-	--	
แหลมงอบ Laem Ngop	--	10	20	1	--	--	26	24	20	26	3	--	
หลังสวน Lang Suan	--	16	11	4	1	22	--	1	8	8	1	--	

สรุปผลการตรวจอุตุนิยมวิทยาของสถานีชายทะเล ประจำเดือน ตุลาคม พ.ศ. ๒๔๙๖

Summary of Meteorological Observations for Coastal Stations for month of October 1953

ลักษณะทะเลและคลื่นใต้น้ำ

State of Sea and Swell

สถานี Station	จำนวนวันที่มี Number of days with									หมายเหตุ Remarks
	ทะเลราบ Calm Sea	ทะเลเรียบ Smooth Sea	คลื่นเล็กน้อย Slight Sea	คลื่นปานกลาง Moderate Sea	คลื่นจัด Rough Sea	คลื่นจัดมาก Very Rough Sea	คลื่นใหญ่ High Sea	คลื่นใหญ่มาก Very high Sea	คลื่นใต้น้ำ Swell	
สันดอน San Don	-	31	-	-	-	-	-	-	25	
เกาะจวง Ko Chuan	-	29	9	2	-	-	-	-	26	
เกาะไผ่ Ko Phai	7	21	2	-	1	-	-	-	12	
แหลมสิงห์ Laem Sing	-	29	2	-	-	-	-	-	16	
เกาะปราบ Ko Prap	-	19	12	-	-	-	-	-	21	
หินสัมปะยอ Hin Sumpayor					No data					
แหลมตาชี Laem Ta Chi	-	30	1	-	-	-	-	-	7	
เกาะตะเภาน้อย Ko Tapao Noi	-	31	-	-	-	-	-	-	28	
ระยอง Rayong	-	31	-				-		16	
แหลมงอบ Laem Ngop	-	30	1	-	-	-	-		31	
หลังสวน Lang Suan	16	14	1	-	-	-	-	-	12	

กรมอุตุนิยมวิทยา แห่งราชนาวี

METEOROLOGICAL DEPARTMENT
ROYAL THAI NAVY

พลเรือโท จรูญ วิชยาภัย บุนนาค
เจ้ากรม
Vice Admiral Charoon Vichayapai Bunnag R.T.N.
Director

รายงานอุตุนิยมวิทยาประจำเดือน

ปีที่ ๑๘ ฉบับที่ ๑๑

พฤศจิกายน ๒๕๙๖

รวบรวมขึ้นตามคำสั่งผู้บัญชาการทหารเรือ

MONTHLY METEOROLOGICAL BULLETIN

Vol. 18 Part 11

November 1953

Prepared by order of the Commander in Chief of the Royal Thai Navy
Bangkok, Thailand

พิมพ์ที่โรงพิมพ์กรมอุทกศาสตร์

กรมอุตุนิยมวิทยา แห่งราชนาวี

METEOROLOGICAL DEPARTMENT
ROYAL THAI NAVY

พลเรือโท จรูญ วิชยาภัย บุนนาค
เจ้ากรม
Vice Admiral Charoon Vichayapai Bunnag R.T.N.,
Director

รายงานอุตุนิยมวิทยาประจำเดือน

ปีที่ ๑๘ ฉบับที่ ๑๑

พฤศจิกายน ๒๔๙๖

รวบรวมขึ้นตามคำสั่งผู้บัญชาการทหารเรือ

MONTHLY METEOROLOGICAL BULLETIN

Vol. 18 Part 11

November 1953

Prepared by order of the Commander in Chief of the Royal Thai Navy
Bangkok, Thailand

พิมพ์ที่โรงพิมพ์กรมอุทกศาสตร์

สารบาญ
INDEX

หน้า

Page

คำนำ Introduction .... ก A

บัญชีแสดงรายการที่ตั้งสถานีตรวจอากาศ List of Meteorological Stations with their Geographical Positions ... 1

ลมฟ้าอากาศ A Summary 2

รายงานผลการตรวจรายชั่วโมงประจำเดือนของสถานีกลางกรุงเทพ ฯ สำหรับ

Hourly values for Central Stations, Bangkok of

ความกดอากาศ Pressure

อุณหภูมิ Temperature

ความชื้นสัมพันธ์ Relative Humidity

ลม Surface Winds

ฝน Rainfall 4

รายงานผลการตรวจเฉพาะเวลา 0700 1000 1300 1600

Observations at fixed hours of

ทรรศนวิสัย Visibility

จำนวนเมฆ Amount of Clouds

ชนิดของเมฆ Form of Clouds 10

รายงานค่าเฉลี่ยประจำวันและประจำเดือนของผลการตรวจอุตุนิยมต่าง ๆ และสรุป

ผลการตรวจประจำเดือนของสถานีกลางกรุงเทพ ฯ

Daily and Monthly values of Meteorological Elements and Monthly

Summary of Central Stations, Bangkok 12

สรุปผลการตรวจอุตุนิยมประจำเดือนของบางสถานี Summary of Observations of some selected Stations 14

รายงานฝนประจำเดือน Monthly Rainfall report 26

สรุปผลการตรวจลมประจำเดือนของสถานีกลางกรุงเทพ ฯ

Wind-rose of Central Station, Bangkok 29

สรุปผลการตรวจลมประจำเดือนของสถานีสัตหีบ

Wind-rose of Sattahip 30

สรุปผลการตรวจอุตุนิยมวิทยาของสถานีชายทะเล

Summary of Meteorological Observations for Coastal Stations 31

คำนำ

PREFACE

๑. สถานีตรวจอากาศกลางกรุงเทพฯ แห่งของสถานีตรวจอากาศ กรมอุตุนิยมวิทยา ตั้งอยู่ที่ถนนสุขุมวิทย์ จังหวัดพระนคร ในแลต. ๑๓° ๔๔' น ลอง. ๑๐๐° ๓๐' อ สูงของบาโรเมตรจากระดับทะเล ๑๖.๓๗ เมตร เวลาที่ใช้ในการตรวจอุตุนิยมวิทยาใช้เวลากรุงเทพฯ และมีการตรวจอุตุนิยมวิทยาทุกชั่วโมง สำหรับสถานีอื่นๆ ได้มีรายการแจ้งอยู่ในตารางแล้ว และส่วนมากทำการตรวจวันละ ๘ เวลาเท่านั้น

The Central Meteorological Station in Bangkok is situated at Lat. 13° 44' N., Long. 100° 30' E., height of barometer, 16.37 metres above Mean Sea-level. For all readings local standard time is used (105th degree M.E.G.) and hourly observations are maintained. For other stations generally eight observations are made at 3 hour intervals from 0100 to 2200.

๒. ความกดอากาศได้แก้อุณหภูมิ แลตติจูด และระดับทะเลแล้ว

Barometric readings are corrected for temperature, latitude and Mean Sea-level.

๓. ทิศและความเร็วลมเป็นรายชั่วโมง ตรวจโดยเครื่องวัดลมชนิดอัตโนมัติแบบไดนส์

Hourly directions and velocities of the wind are taken from the record sheets of the Dines Pressure Tube Anemograph.

๔. เธอร์โมเมตรทุกชนิดได้ติดตั้งไว้ในเรือนเธอร์โมเมตรแบบสเตเวนสัน

All thermometers are installed in Stevenson Screen.

๕. เครื่องหมายลมฟ้าอากาศและปรากฏการณ์บางอย่างในอุตุนิยมวิทยา ในช่องหมายเหตุลมฟ้าอากาศ ใช้แบบสากล มีความหมายดังต่อไปนี้

International Symbols are used in registering the state of weather and other meteorological phenomena.

○	ท้องฟ้าไม่มีเมฆ Clear
◔	ท้องฟ้ามีเมฆบางส่วน Partly cloudy
◑	ท้องฟ้ามีเมฆมาก Cloudy
●	ท้องฟ้ามีเมฆเต็ม Overcast
∞	ฟ้าหรั่วแห้ง ทรรศนวิสัยเกินกว่า 1000 เมตร Haze
↘	ฟ้าแลบในระยะไกล Lightning
═	ฟ้าหรั่วชื้น (หมอกบาง) ทรรศนวิสัยตั้งแต่ 1000 เมตร ขึ้นไป Mist
≡	หมอก ทรรศนวิสัยต่ำกว่า 1000 เมตร Fog
⋁	พายุฝน Squall
⊙	ละอองฝน Drizzle
●	ฝน Rain
⊙	ฝนผ่าน Shower
△	ฝนผ่านหรือฝนที่มีลูกเห็บเล็กน้อยหรือปานกลาง Showers with slight or moderate hail
⚡	พายุฟ้าคะนอง Thunderstorm
⚡	พายุฟ้าคะนองอย่างอ่อนมีฝน Slight thunderstorm
△⚡	พายุฟ้าคะนองอย่างอ่อนมีลูกเห็บ Slight thunderstorm with hail
⚡	พายุฟ้าคะนองอย่างปานกลางมีฝน Moderate thunderstorm
△⚡	พายุฟ้าคะนองอย่างปานกลางมีลูกเห็บ Moderate thunderstorm with hail
⚡	พายุฟ้าคะนองอย่างแรงมีฝน Heavy thunderstorm
△⚡	พายุฟ้าคะนองอย่างแรงมีลูกเห็บ Heavy thunderstorm with hail
(⚡)	พายุฟ้าคะนองไม่ผ่านสถานี Distant Thunderstorm
⊕	อาทิตย์ทรงกลด Solar halo
◡	จันทร์ทรงกลด Luna corona
△	ลูกเห็บ Hail
⚊	น้ำค้าง Dew

กรมอุตุนิยมวิทยา แห่งราชนาวี
กรุงเทพฯ ๑๓ เมษายน พ.ศ. ๒๕๐๐
พลเรือโท จรูญ วิชยาภัย บุนนาค
เจ้ากรม

Meteorological Department,
Royal Thai Navy,
Bangkok, 13th April 1957
Charoon V. Bunnag.
Vice Admiral R.T.N.
Director.

บัญชีแสดงรายการที่ตั้งสถานีตรวจอากาศ

List of Meteorological Stations with their Geographical Positions.

สถานี Station	ตำแหน่งที่ตั้งสถานี Geographical Positions				
	ละติจูด Lat. N. ° ′		ลองจิจูด Long. E. ° ′		สูงเป็นเมตร Alt. in m.
Chiangrai	19	55	99	50	416
Mae Hongson	19	18	97	51	271
Chiangmai	18	47	98	59	314
Nan	18	7	100	47	201
Lampang	18	15	99	30	243
Phrae	18	10	99	50	157
Mae Sariang	18	10	97	57	314
Uttaradit	17	37	100	62	63
Nakhon Phanom	17	50	104	29	140
Udon Thani	17	26	102	46	178
Sakol Nakhon	17	11	104	9	160
Phitsanulok	16	50	100	16	50
Mae Sot	16	41	98	33	210
Mukdahan	16	33	104	44	138
Phetchabun	16	25	101	08	114
Khon Kaen	16	26	102	51	157
Roi Et	16	05	103	45	140
Nakhon Sawan	15	48	100	10	28
Ubon Ratchathani	15	15	105	53	123
Nakhon Ratchasima	14	58	102	07	181
Surin	14	53	103	29	145
Lopburi	14	48	100	37	13
Suphanburi	14	30	99	57	7
Prachinburi	14	10	101	19	7
Kanchanaburi	14	01	99	32	26
Don Muang	13	55	100	36	10
Aranyaprathet	13	42	102	35	44
Chonburi	13	22	100	58	6
Sattahip	12	38	100	53	55
Chanthaburi	12	37	102	07	5
Hua Hin	12	34	102	48	3
Prachuap Khirikhan	11	48	99	48	5
Klong Yai	11	47	102	53	4
Chumphon	10	27	99	15	3
Ranong	09	58	98	38	35
Ban Don	09	08	99	18	3
Nakhon Si Thammarat	08	25	99	58	5
Phuket	07	53	98	24	3
Kantang	07	24	99	31	3
Songkhla	07	11	100	37	4
Narathiwat	06	26	101	50	4

ลมฟ้าอากาศในเดือน พฤศจิกายน พ.ศ. ๒๔๙๖ โดยสังเขป

ลักษณะลมฟ้าอากาศ

ภาวะที่สำคัญในสัปดาห์แรกคือ พายุหมุนในโซนร้อนชื่อ "เบตตี้" ซึ่งได้ก่อตัวจากปลายเดือนก่อน มีศูนย์กลางอยู่ประมาณ แลต. ๑๘° น. ลอง. ๑๑๑.๓° อ. ในวันที่ ๑ เคลื่อนตัวในทิศตะวันตกภาคตะวันตกเฉียงเหนือ และได้สลายตัวลงเป็นดีเปรสชั่นในเวลาต่อมาในวันที่ ๒ ประมาณ ๑๐๐ ไมล์ ห่างจากทิศตะวันออกภาคตะวันออกเฉียงใต้ของพงาดัส ในตอนปลายสัปดาห์ความกดอากาศสูงแห่งทวีปได้ทวีกำลังแรงขึ้นและได้แผ่ลงมาทางใต้ปกคลุมทั่วประเทศไทย ลมทั่วไปกำลังอ่อน

สัปดาห์ที่สอง มีร่องความกดต่ำพาดจากหมู่เกาะ ฟาราเซล ไปทางตะวันออกเฉียงเหนือ สัปดาห์นี้ในวันที่ ๑๑ - ๑๒ ความกดอากาศสูงแห่งทวีปได้ผลักลงมาอย่างแรงทำให้เกิดพายุฝนฟ้าคะนองเหนือประเทศไทย

สัปดาห์ที่สาม ปรากฏไต้ฝุ่น "โดรา" มีศูนย์กลางอยู่ที่ แลต. ๑๘.๒° น. ลอง ๑๒๑.๒° อ. เคลื่อนตัวในทิศตะวันตกเฉียงเหนือ

ปลายสัปดาห์ที่สามและสัปดาห์ที่สี่ ความกดอากาศสูงแห่งทวีปมีกำลังปานกลางและได้อ่อนกำลังลงในเวลาต่อมา ลมมีกำลังอ่อนถึงปานกลาง

ในวันที่ ๒๘ ปรากฏมีพายุหมุนในโซนร้อน ศูนย์กลางอยู่ประมาณแลต ๑๘.๘° น. ลอง. ๑๓๙.๕° อ.

อุณหภูมิเฉลี่ยลดลงต่ำกว่าเดือนที่แล้วเล็กน้อย ค่าปานกลางสูงสุดและต่ำสุดอยู่ในแนวโน้มต่ำลงทั่วประเทศ อุณหภูมิสูงสุดของเดือนนี้วัดได้ ๓๓.๕° ซ. (๙๙.๕° ฟ.) ที่กาญจนบุรี และต่ำสุดวัดได้ ๑๑.๘° ซ. (๕๓.๒° ฟ.) ที่สกลนคร อากาศเย็นจากบริเวณความกดสูงฝ่ายเหนือได้แผ่ลงมาถึงภาคกลางเป็นครั้งแรกในวันที่ ๑๙ เดือนนี้ อุณหภูมิต่ำสุดในเดือนนี้ตั้งแต่ภาคกลางขึ้นไปเกิดขึ้นระหว่างวันที่ ๒๐ - ๒๒

ฝนตั้งแต่ภาคกลางขึ้นไปน้อยลง ส่วนบริเวณอ่าวไทยฝั่งตะวันออกตั้งแต่จันทบุรีลงไปกับตลอดภาคใต้ยังมีฝนตกกระจายทั่วไปเป็นจำนวนมาก และมีปริมาณมากกว่าปรกติ

ฝนใน ๒๔ ชั่วโมงที่อยู่ในเกณฑ์ตกหนักมีดังนี้

ที่ ประจวบคีรีขันธ์	เมื่อวันที่ ๑๙	วัดได้ ๒๒๒.๕ มม.	(๘.๘")
นครศรีธรรมราช	,, ๒๑	,, ๒๔๒.๘ ,,	(๙.๖")
สงขลา	,, ๑๙	,, ๒๐๗.๒ ,,	(๘.๒")
นราธิวาส	,, ๒๑	,, ๒๐๖.๙ ,,	(๘.๑")

Summary of Weather Condition During November 1953

A tropical storm "Betty" which had developed since the end of the last month was centred about Lat. 18° N. Long. 111.3° E. on the 1st moving westnorthwestwards and had been weakening transformed to a depression about 100 miles southsoutheast of Pratas. At the end of the week the continental high pressure became active and invaded southward covering the whole Thailand. Surface wind was generally light.

In the second week, a trough of low pressure extended from Paracel northeastward to the east of Honshu. On the 11th - 12th the break of the continental high pressure induced lifting power of the atmosphere thus causing widespread the local storm over Thailand. In the early part of the third week, typhoon "Cora" was centred about Lat. 18.2° N, Long. 121.2° E. moving in northwest.

Toward the end of the third week the moderate high pressure developed and covered the whole Upper Thailand thus brought the first spell of cool weather for 2-3 days. Then it had become slightly weakening about the end of the month. Surface wind was generally light to moderate

On the 28th there was a tropical storm centred about Lat. 18.8° N., Long. 139.4° E.

Mean temperature this month was slightly lower than normal. Mean maxima and minima were in a downward trend throughout the country. The highest and the lowest temperatures were 37.5° C. (99.5° F.) at Kanchanaburi and 11.8° C. (53.2° F.) at Sakol Nakhon.

There was a general diminution of rainfall throughout Upper Thailand. While in the east coast of the gulf as well as over southern Thailand, heavy rain persisted and mostly accompanied by winds of gale force.

Among the greatest intensities in the 24 hours deserved figures worthy of attention were:

222.5 mm. (8.8") at Prachuap Khirikhan on the 19th.
242.8 mm. (9.6") at Nakhon Si Thammarat on the 21st.
207.2 mm. (8.2") at Songkhla on the 19th.
206.9 mm. (8.1") at Narathiwat on the 21st.

กรุงเทพ ฯ พฤศจิกายน ๒๔๙๖ Bangkok November 1953

ความกดอากาศรายชั่วโมงประจำวันเป็นมิลลิบาร์ ๑๐๐๐ + จำนวนในตาราง

Barometric Pressure at Sea level in Millibars 1000 + The numbers in the tables

เวลา / วันที่	เวลากรุงเทพ ฯ						Bangkok Standard Time						Time / Date
	1	2	3	4	5	6	7	8	9	10	11	12	
1	07.04	06.99	06.88	06.69	06.94	07.44	07.98	08.59	08.99	09.04	08.29	07.28	1
2	07.04	06.14	05.58	05.49	05.89	06.99	07.44	08.24	08.78	08.64	08.24	07.18	2
3	07.04	06.94	06.78	06.64	06.64	07.39	07.98	08.54	09.04	09.18	08.78	07.98	3
4	08.78	08.24	07.74	07.49	07.89	08.69	09.28	09.74	10.54	10.78	09.98	09.04	4
5	09.74	09.18	08.88	08.78	08.94	09.48	09.84	10.54	11.74	11.84	11.39	10.54	5
6	10.78	10.24	09.74	09.74	10.14	10.64	11.74	12.64	13.49	13.49	12.94	12.14	6
7	12.24	11.74	11.28	10.99	10.94	11.34	12.38	13.18	13.58	14.14	13.84	12.64	7
8	11.74	11.18	10.88	10.64	10.78	10.78	11.44	11.98	12.54	12.88	11.79	10.88	8
9	10.24	09.98	09.58	09.44	09.44	10.24	11.34	12.29	13.04	13.34	12.24	11.04	9
10	10.94	10.29	09.98	09.89	10.24	10.78	11.28	11.89	12.69	12.78	11.89	11.44	10
11	11.34	11.04	10.78	10.38	10.38	10.94	11.58	12.54	13.79	13.79	13.28	12.54	11
12	12.99	12.88	12.69	12.48	12.88	12.99	13.39	14.38	14.48	14.94	14.19	13.34	12
13	14.48	13.98	13.04	13.04	13.34	13.58	14.14	14.19	14.64	14.78	14.38	13.79	13
14	12.78	12.48	11.79	11.84	12.14	12.78	13.34	14.08	14.64	14.94	14.64	13.79	14
15	12.29	11.44	11.09	11.18	11.84	12.64	13.74	14.38	14.88	15.04	14.54	13.44	15
16	11.84	10.99	10.94	10.94	10.94	11.44	12.24	12.99	13.68	13.79	12.94	12.24	16
17	11.18	11.04	10.38	10.29	10.48	11.04	11.58	12.14	12.78	12.38	11.74	10.64	17
18	10.24	09.04	08.64	08.48	08.64	08.88	10.78	10.88	11.68	11.84	11.34	10.14	18
19	11.58	10.78	10.54	10.38	10.54	10.99	12.08	13.28	14.54	15.04	14.59	14.24	19
20	15.98	15.68	15.44	15.18	15.34	15.74	16.54	17.44	18.19	18.48	17.89	17.28	20
21	15.84	15.34	14.84	15.34	15.58	15.98	16.64	17.18	17.89	17.68	17.68	17.04	21
22	16.59	15.74	15.44	14.94	14.78	14.94	15.84	16.64	17.28	17.74	17.04	16.24	22
23	14.78	13.98	13.74	13.44	13.74	14.38	14.94	15.58	16.59	16.69	16.38	15.58	23
24	14.24	13.74	13.34	13.34	13.44	13.58	13.98	14.78	15.74	15.79	15.34	14.64	24
25	12.78	12.38	12.14	11.98	11.98	12.24	13.04	13.74	13.98	14.64	13.79	13.44	25
26	12.24	12.08	11.58	11.44	11.58	11.89	13.04	13.98	14.54	14.64	14.14	12.94	26
27	13.49	13.34	12.94	12.54	12.69	12.94	13.58	14.38	15.09	15.28	14.64	13.58	27
28	15.34	14.94	14.54	14.54	14.64	15.34	15.74	16.88	17.68	17.79	17.44	16.54	28
29	15.79	15.58	15.04	14.64	14.78	15.44	15.98	16.78	17.44	17.68	17.04	16.48	29
30	14.88	13.98	13.79	13.49	13.74	14.14	14.94	15.44	16.24	16.14	15.58	14.88	30
เฉลี่ย	12.21	11.71	11.35	11.19	11.38	11.85	12.59	13.31	14.34	14.17	13.39	12.77	Mean

เวลา / วันที่	13	14	15	16	17	18	19	20	21	22	23	24	Time / Date
1	05.68	04.49	03.68	03.68	04.94	06.59	06.64	06.88	07.84	07.98	08.08	07.68	1
2	06.19	05.39	04.78	04.94	05.28	05.44	07.09	07.68	08.24	08.38	08.14	07.68	2
3	07.34	06.54	05.68	05.68	06.14	07.18	08.38	08.99	09.44	09.58	09.79	09.68	3
4	08.38	07.09	06.94	06.94	07.58	07.89	09.18	09.98	10.64	10.69	10.94	10.19	4
5	09.44	08.14	07.18	07.04	07.34	07.98	08.94	09.98	10.64	11.44	11.44	11.18	5
6	10.94	10.14	09.74	10.08	10.39	10.78	10.94	12.14	12.99	13.09	12.94	12.78	6
7	11.58	10.24	09.34	08.94	09.34	10.24	11.09	11.84	11.98	12.14	11.98	11.74	7
8	09.79	08.38	08.24	07.98	08.14	08.24	08.88	09.89	10.29	10.38	10.38	10.24	8
9	10.59	09.49	09.14	08.69	08.78	09.44	09.84	10.59	10.88	10.99	11.04	11.09	9
10	10.38	09.49	08.88	08.48	08.24	09.18	09.74	10.78	11.34	11.44	11.58	11.58	10
11	11.44	10.88	11.28	10.94	10.48	09.84	11.18	12.29	13.34	13.44	13.58	13.58	11
12	12.54	11.18	10.94	10.54	11.18	11.28	12.24	13.44	15.09	15.04	14.59	14.48	12
13	12.38	11.84	10.94	10.59	11.04	11.44	11.89	12.64	13.34	13.98	13.84	13.58	13
14	12.38	11.18	10.54	10.54	10.88	11.74	12.59	13.39	13.44	13.44	13.28	12.94	14
15	12.29	11.58	11.09	10.69	11.04	11.84	11.98	12.64	13.04	13.18	12.94	12.64	15
16	10.49	10.14	09.44	08.94	09.68	10.14	10.94	12.24	12.38	12.38	12.14	11.79	16
17	09.18	08.38	07.74	07.49	07.79	08.24	08.88	10.29	11.09	11.39	11.09	10.64	17
18	09.18	08.38	08.94	09.44	09.28	09.84	10.38	11.44	11.98	11.98	12.08	11.98	18
19	13.49	12.99	12.54	12.99	13.34	13.98	14.94	15.68	16.14	16.54	16.54	16.29	19
20	16.48	15.44	14.78	14.59	15.04	15.58	15.84	16.64	16.94	16.94	16.59	16.54	20
21	15.79	14.78	13.89	13.49	13.84	14.69	15.18	16.43	17.04	17.04	16.99	16.99	21
22	14.94	13.84	12.78	12.54	12.94	13.58	13.98	14.64	15.18	15.34	15.34	15.18	22
23	14.24	13.28	12.54	11.04	12.64	13.34	14.24	15.34	15.58	15.74	15.04	14.78	23
24	13.34	12.24	11.44	11.44	11.58	11.89	12.14	12.94	13.44	13.98	13.89	13.49	24
25	12.14	10.94	10.29	09.84	09.98	10.78	11.34	12.14	12.54	12.78	12.38	12.38	25
26	11.74	10.94	10.69	10.24	10.64	11.34	12.24	12.69	13.44	14.08	14.08	13.74	26
27	12.88	12.38	12.24	12.14	12.78	13.49	14.54	15.34	15.44	15.58	15.74	15.34	27
28	15.49	14.59	13.84	13.79	14.08	14.54	15.04	15.58	15.98	16.19	16.14	15.89	28
29	15.34	14.14	13.79	13.68	13.39	13.49	14.19	15.04	15.44	15.89	15.53	15.39	29
30	13.44	12.69	12.19	11.84	11.74	12.38	13.04	13.84	14.24	14.54	14.38	14.38	30
เฉลี่ย	11.67	10.71	10.18	09.98	10.32	10.88	11.58	12.45	12.99	13.19	13.09	12.87	Mean

กรุงเทพ ฯ พฤศจิกายน ๒๔๙๖

Bangkok November 1953

ความชื้นสัมพันธ์รายชั่วโมงประจำวัน เป็นเรือนร้อย

Hourly Relative Humidity in Percent

เวลา / วันที่	เวลากรุงเทพ ฯ 1	2	3	4	5	6	7	8	9	10	11	12	Time / Date
									Bangkok Standard Time				
1	96.0	98.0	98.0	98.0	99.0	99.0	91.0	84.0	78.0	73.0	73.0	76.0	1
2	96.0	98.0	98.0	99.0	100.0	99.0	98.0	95.0	90.0	85.0	78.0	74.0	2
3	98.0	98.0	99.0	100.0	99.0	97.0	94.0	95.0	86.0	79.0	82.0	77.0	3
4	94.0	98.0	97.0	96.0	95.0	96.0	93.0	93.0	91.0	78.0	90.0	81.0	4
5	98.0	97.0	93.0	98.0	99	99.0	93.0	91.0	89.0	79.0	80.0	76.0	5
6	95.0	96.0	98.0	98.0	96.0	95.0	91.0	92.0	91.0	86.0	80.0	75.0	6
7	99.0	98.0	97.0	98.0	99.0	99.0	98.0	91.0	86.0	78.0	77.0	77.0	7
8	95.0	98.0	97.0	99.0	98.0	100.0	95.0	85.0	79.0	79.0	73.0	73.0	8
9	96.0	97.0	97.0	97.0	98.0	98.0	95.0	95.0	86.0	82.0	79.0	65.0	9
10	95.0	94.0	94.0	97.0	96.0	98.0	88.0	88.0	74.0	73.0	71.0	71.0	10
11	95.0	95.0	95.0	90.0	93.0	97.0	95.0	84.0	75.0	74.0	73.0	73.0	11
12	98.0	98.0	99.0	99.0	93.0	99.0	99.0	99.0	86.0	80.0	78.0	72.0	12
13	97.0	98.0	96.0	99.0	98.0	98.0	98.0	86.0	77.0	72.0	73.0	73.0	13
14	92.0	90.0	91.0	93.0	91.0	92.0	95.0	91.0	88.0	74.0	70.0	73.0	14
15	96.0	98.0	98.0	99.0	98.0	96.0	93.0	80.0	76.0	73.0	68.0	67.0	15
16	97.0	96.0	98.0	98.0	98.0	98.0	98.0	99.0	80.0	72.0	67.0	69.0	16
17	91.0	92.0	94.0	97.0	98.0	98.0	99.0	92.0	84.0	74.0	79.0	70.0	17
18	92.0	93.0	95.0	91.0	95.0	96.0	98.0	88.0	85.0	82.0	79.0	77.0	18
19	96.0	96.0	93.0	93.0	90.0	83.0	79.0	78.0	76.0	71.0	69.0	64.0	19
20	88.0	86.0	91.0	73.0	74.0	71.0	77.0	75.0	68.0	64.0	66.0	66.0	20
21	71.0	71.0	73.0	74.0	75.0	76.0	78.0	64.0	69.0	69.0	65.0	64.0	21
22	92.0	87.0	87.0	92.0	91.0	91.0	87.0	84.0	78.0	73.0	72.0	68.0	22
23	73.0	72.0	79.0	81.0	82.0	83.0	83.0	82.0	75.0	67.0	63.0	67.0	23
24	86.0	89.0	89.0	89.0	87.0	88.0	88.0	86.0	71.0	69.0	69.0	65.0	24
25	89.0	88.0	90.0	89.0	91.0	89.0	89.0	92.0	74.0	71.0	67.0	63.0	25
26	94.0	94.0	92.0	92.0	93.0	94.0	91.0	88.0	79.0	78.0	72.0	71.0	26
27	90.0	92.0	94.0	93.0	95.0	94.0	90.0	87.0	83.0	73.0	73.0	74.0	27
28	92.0	91.0	90.0	90.0	89.0	92.0	92.0	84.0	75.0	74.0	74.0	79.0	28
29	89.0	91.0	91.0	91.0	91.0	91.0	92.0	82.0	75.0	74.0	72.0	71.0	29
30	93.0	97.0	97.0	98.0	96.0	97.0	93.0	88.0	79.0	73.0	71.0	70.0	30
เฉลี่ย	92.4	92.9	93.0	93.4	93.2	93.5	92.0	86.1	79.8	75.0	73.1	71.4	Mean

เวลา / วันที่	13	14	15	16	17	18	19	20	21	22	23	24	Time / Date
1	72.0	69.0	69.0	75.0	75.0	94.0	95.0	95.0	96.0	92.0	98.0	96.0	1
2	74.0	72.0	74.0	75.0	86.0	85.0	91.0	92.0	94.0	95.0	92.0	94.0	2
3	74.0	78.0	74.0	82.0	87.0	92.0	92.0	95.0	96.0	95.0	95.0	95.0	3
4	75.0	72.0	72.0	81.0	83.0	85.0	86.0	92.0	94.0	95.0	94.0	94.0	4
5	74.0	73.0	77.0	74.0	76.0	82.0	87.0	94.0	97.0	98.0	97.0	96.0	5
6	79.0	79.0	82.0	91.0	94.0	94.0	96.0	98.0	98.0	99.0	99.0	100.0	6
7	74.0	72.0	69.0	69.0	73.0	79.0	86.0	90.0	93.0	90.0	92.0	94.0	7
8	69.0	67.0	67.0	66.0	71.0	80.0	86.0	89.0	91.0	93.0	95.0	93.0	8
9	79.0	96.0	86.0	77.0	79.0	85.0	86.0	90.0	89.0	93.0	94.0	94.0	9
10	71.0	72.0	73.0	68.0	69.0	78.0	84.0	88.0	92.0	92.0	95.0	95.0	10
11	73.0	76.0	77.0	96.0	97.0	93.0	93.0	97.0	98.0	98.0	98.0	99.0	11
12	72.0	73.0	74.0	73.0	75.0	80.0	83.0	89.0	93.0	97.0	97.0	96.0	12
13	71.0	73.0	75.0	69.0	70.0	75.0	85.0	85.0	89.0	93.0	85.0	86.0	13
14	66.0	65.0	64.0	67.0	70.0	75.0	80.0	83.0	84.0	88.0	89.0	94.0	14
15	67.0	63.0	64.0	67.0	74.0	80.0	81.0	87.0	92.0	92.0	93.0	95.0	15
16	66.0	64.0	63.0	76.0	71.0	80.0	85.0	85.0	85.0	93.0	95.0	91.0	16
17	66.0	75.0	82.0	78.0	73.0	82.0	86.0	90.0	92.0	91.0	93.0	93.0	17
18	82.0	82.0	93.0	97.0	96.0	93.0	97.0	94.0	94.0	96.0	96.0	97.0	18
19	66.0	70.0	71.0	77.0	77.0	75.0	85.0	81.0	84.0	87.0	84.0	88.0	19
20	65.0	65.0	66.0	69.0	76.0	78.0	75.0	73.0	74.0	75.0	74.0	73.0	20
21	62.0	62.0	63.0	65.0	72.0	80.0	83.0	85.0	88.0	88.0	89.0	89.0	21
22	65.0	62.0	62.0	63.0	66.0	76.0	78.0	74.0	74.0	76.0	76.0	76.0	22
23	66.0	61.0	63.0	70.0	73.0	78.0	79.0	80.0	80.0	83.0	84.0	86.0	23
24	64.0	62.0	62.0	65.0	71.0	75.0	81.0	84.0	85.0	89.0	89.0	89.0	24
25	64.0	63.0	62.0	63.0	67.0	76.0	77.0	83.0	88.0	90.0	91.0	93.0	25
26	70.0	94.0	81.0	77.0	79.0	99.0	97.0	94.0	98.0	90.0	92.0	90.0	26
27	71.0	67.0	70.0	75.0	76.0	73.0	77.0	78.0	78.0	85.0	89.0	92.0	27
28	78.0	77.0	74.0	76.0	79.0	82.0	85.0	84.0	87.0	88.0	87.0	89.0	28
29	69.0	68.0	65.0	65.0	71.0	77.0	81.0	84.0	86.0	89.0	93.0	93.0	29
30	68.0	62.0	66.0	64.0	67.0	77.0	80.0	81.0	80.0	82.0	92.0	92.0	30
เฉลี่ย	70.4	71.1	71.3	73.7	76.4	82.0	85.2	87.1	89.0	90.6	91.2	91.7	Mean

กรุงเทพ ฯ พฤศจิกายน ๒๔๙๖ Bangkok November 1953

อุณหภูมิอากาศ เป็นองศาเซนติเกรด

Air Temperature in Degrees Centigrade

เวลา / วันที่	เวลากรุงเทพ ฯ Bangkok Standard Time 1	2	3	4	5	6	7	8	9	10	11	12	Time / Date
1	26.8	26.6	26.3	26.1	26.0	26.1	26.0	28.1	30.0	30.8	31.1	30.7	1
2	26.0	25.7	25.4	25.1	25.5	25.8	24.0	27.4	27.9	29.9	31.1	31.3	2
3	25.1	25.3	25.4	25.8	26.0	26.0	25.8	26.1	27.3	28.5	27.9	29.5	3
4	25.3	24.6	24.3	24.0	23.9	24.0	24.8	26.0	27.7	29.1	28.8	30.1	4
5	24.6	24.2	24.4	24.6	24.6	24.6	25.3	26.0	27.7	27.9	28.8	28.4	5
6	26.0	25.3	25.3	25.2	25.4	25.7	25.9	26.7	27.0	27.9	29.0	30.1	6
7	25.3	25.4	25.7	25.3	25.1	25.0	25.5	28.2	29.0	29.3	30.1	30.2	7
8	26.7	26.4	26.5	26.1	26.5	26.3	26.9	28.9	29.8	30.2	31.1	31.1	8
9	27.1	27.0	27.0	27.0	26.8	26.7	26.9	25.9	28.3	29.3	30.1	33.0	9
10	26.8	26.8	26.8	26.2	25.9	25.8	26.4	28.6	31.0	31.1	31.5	32.0	10
11	26.9	27.0	26.7	26.3	25.6	25.1	27.0	28.7	31.0	31.2	31.7	32.0	11
12	24.8	24.4	24.2	24.1	23.7	24.1	25.0	27.9	29.1	30.5	30.6	31.2	12
13	23.7	23.9	23.9	24.0	24.1	24.1	24.9	28.4	29.4	29.0	29.8	30.3	13
14	26.1	26.0	26.0	26.0	25.7	25.9	26.0	27.6	27.9	28.5	29.5	29.2	14
15	26.1	26.1	26.1	26.1	26.2	26.0	26.2	28.3	28.3	29.9	30.1	31.0	15
16	26.1	26.1	25.9	25.7	25.7	25.6	26.0	28.2	29.1	30.1	30.9	30.9	16
17	25.9	25.9	25.8	25.6	25.8	25.8	26.0	27.5	28.9	30.1	31.6	31.7	17
18	26.1	26.1	26.0	26.0	26.0	26.0	26.0	27.9	28.6	29.3	30.0	29.6	18
19	25.0	25.0	25.9	24.1	24.0	23.8	24.0	24.0	24.1	25.3	25.2	25.0	19
20	21.8	21.8	21.4	20.8	20.1	19.9	19.5	19.7	21.4	22.6	23.1	24.5	20
21	21.0	20.4	20.2	20.1	20.0	19.8	19.8	22.4	22.6	23.0	23.3	23.4	21
22	21.2	21.0	21.0	20.5	20.5	20.2	20.5	21.2	22.0	22.2	23.0	24.1	22
23	21.9	21.8	21.7	21.3	21.0	20.8	20.9	21.2	22.4	23.5	24.2	24.2	23
24	22.2	21.9	21.6	21.4	21.6	21.5	21.9	23.2	25.0	26.1	26.1	27.0	24
25	24.2	24.0	23.8	23.7	23.5	23.3	23.4	24.9	26.6	28.0	29.4	29.7	25
26	25.3	25.5	25.4	25.1	25.0	25.0	25.1	26.1	26.9	27.1	29.0	28.5	26
27	24.6	24.3	24.1	23.9	23.7	23.6	23.9	24.5	25.0	25.8	26.0	26.3	27
28	23.0	22.7	22.6	22.6	22.6	22.6	22.8	23.2	23.9	24.2	25.4	24.9	28
29	21.8	21.4	21.2	21.0	21.0	21.0	21.1	23.0	24.3	25.0	25.8	26.9	29
30	22.8	22.4	22.3	22.1	22.0	22.0	22.2	22.9	25.5	26.8	27.6	28.0	30
เฉลี่ย	24.7	24.5	24.4	24.2	24.1	24.1	25.1	25.7	26.9	27.7	28.4	28.8	Mean

เวลา / วันที่	13	14	15	16	17	18	19	20	21	22	23	24	Time / Date
1	32.1	32.5	32.2	31.3	29.9	24.1	24.0	25.5	25.8	26.0	26.3	26.3	1
2	30.6	30.0	30.0	30.5	27.4	26.8	26.7	26.9	27.0	26.8	27.0	27.0	2
3	30.1	30.2	29.9	29.0	27.9	27.0	27.9	26.0	25.8	25.8	25.9	25.9	3
4	30.2	29.8	29.8	28.5	27.0	25.8	25.8	25.0	25.1	25.3	25.4	25.4	4
5	29.1	30.0	29.3	30.1	29.1	28.1	27.4	26.0	25.2	25.1	25.8	26.0	5
6	29.9	30.1	29.7	25.8	25.7	25.8	25.2	25.1	25.1	25.1	25.0	25.0	6
7	31.3	30.8	31.7	30.8	30.2	29.0	28.1	27.6	27.0	26.9	26.9	26.9	7
8	32.0	31.7	32.6	32.3	31.3	29.7	29.0	28.1	27.8	27.6	27.3	27.5	8
9	30.1	26.4	28.8	30.6	30.0	29.0	28.2	27.7	27.4	27.0	26.9	26.9	9
10	32.4	31.5	31.9	33.1	32.8	30.5	29.1	28.3	27.8	27.4	27.3	27.0	10
11	32.3	27.8	27.7	20.6	22.3	23.1	23.8	24.3	25.0	25.0	25.0	24.8	11
12	31.5	31.9	32.0	31.1	25.7	25.7	25.8	26.1	21.8	22.9	23.1	23.4	12
13	30.3	31.1	30.0	31.0	31.0	29.8	28.1	28.0	27.6	27.2	27.0	26.8	13
14	30.7	31.7	31.6	30.5	30.8	28.9	28.0	27.8	27.2	26.9	26.8	26.3	14
15	30.9	31.1	31.5	31.9	30.1	28.9	27.9	27.3	27.0	27.0	26.9	26.6	15
16	31.3	31.7	31.9	30.2	30.4	29.0	28.1	27.8	26.0	26.0	26.0	26.0	16
17	32.4	30.1	27.9	29.0	30.7	29.0	28.4	27.9	27.7	26.8	26.5	26.2	17
18	29.1	28.3	24.9	24.2	24.2	24.3	24.2	24.7	24.8	24.7	24.8	25.0	18
19	25.0	25.0	24.8	24.1	24.0	23.8	23.3	23.2	22.9	22.5	21.9	21.8	19
20	24.2	24.3	23.9	23.7	22.9	22.0	22.0	21.8	21.5	21.2	21.1	21.0	20
21	24.2	24.3	23.7	23.7	23.0	22.3	22.0	21.9	21.7	21.7	21.7	21.6	21
22	25.5	25.5	26.1	25.3	25.0	23.0	22.5	22.3	22.5	22.3	22.1	21.9	22
23	24.4	25.0	25.8	24.3	24.0	23.0	22.8	22.5	22.5	22.3	22.2	22.2	23
24	27.9	28.9	28.0	28.0	27.0	25.7	25.0	24.5	24.4	24.1	24.2	24.2	24
25	30.3	30.5	31.0	31.1	30.2	28.4	27.4	26.7	26.4	25.9	25.4	25.3	25
26	29.5	25.8	27.9	28.4	27.9	24.0	24.2	24.9	24.9	25.1	24.8	24.8	26
27	26.9	26.8	26.5	25.8	25.2	24.8	24.0	24.0	23.8	23.1	23.1	23.0	27
28	24.8	24.7	25.3	24.7	24.0	23.5	23.2	22.7	22.3	22.0	22.1	22.1	28
29	27.0	27.2	27.8	28.0	27.0	25.5	24.7	24.2	24.0	23.7	23.2	23.1	29
30	29.2	30.0	29.4	29.3	28.9	26.9	26.3	25.9	25.7	25.3	24.3	24.0	30
เฉลี่ย	29.2	28.9	28.7	28.2	27.5	26.3	25.7	25.5	25.1	25.0	24.8	24.8	Mean

กรุงเทพ ฯ พฤศจิกายน ๒๔๙๖ Bangkok November 1953

ทิศและกำลังของลมรายชั่วโมง (โบฟอรตสเกล)

Hourly Direction and Force of Surface Winds (Beaufort Scale)

เวลา / วันที่	1		2		3		4		5		6		Time / Date
	Dir	Force	Dir.	Force	Dir	Force	Dir	Force	Dir.	Force	ir	Force	
1	C	0	C	0	C	0	C	0	C	0	C	0	1
2	C	0	C	0	C	0	C	0	C	0	C	0	2
3	C	0	C	0	C	0	C	0	C	0	C	0	3
4	NNW	2	W	3	SW	2	SW	1	C	0	C	0	4
5	E	1	C	0	C	0	E	1	SE	1	E	1	5
6	E	2	C	0	C	0	C	0	E	1	NE	1	6
7	NE	1	NE	1	NE	1	NNE	1	C	0	C	0	7
8	C	0	C	0	C	0	NE	1	C	0	SE	1	8
9	C	0	C	0	C	0	C	0	C	0	C	0	9
10	SSE	1	S	1	C	0	C	0	C	0	C	0	10
11	C	0	C	0	C	0	S	1	C	0	C	0	11
12	C	0	C	0	C	0	C	0	C	0	C	0	12
13	C	0	C	0	C	0	C	0	C	0	C	0	13
14	C	0	NNE	1	NNE	1	ENE	1	ENE	1	ENE	2	14
15	C	0	C	0	C	0	C	0	C	0	C	0	15
16	C	0	C	0	C	0	C	0	C	0	C	0	16
17	C	0	C	0	C	0	C	0	C	0	C	0	17
18	C	0	C	0	C	0	C	0	C	0	C	0	18
19	NNE	2	NE	1	NE	3	NE	3	NE	3	NE	4	19
20	C	0	C	0	C	0	ENE	2	NE	3	NE	2	20
21	NNW	3	NNW	3	NNW	2	NNW	3	NNW	3	NNW	2	21
22	NNW	2	NNW	2	N	2	NNW	2	N	2	NNW	2	22
23	NNW	3	NNW	3	NNW	2	NW	1	NNW	1	NW	1	23
24	NNW	2	NNW	1	NNW	1	C	0	NW	1	NNW	2	24
25	NW	3	NW	1	NNW	2	NNW	2	NNW	2	NNW	2	25
26	C	0	NNW	1	C	0	C	0	C	0	C	0	26
27	NE	1	C	0	NNE	1	NNE	2	C	0	NE	2	27
28	C	0	C	0	C	0	C	0	C	0	C	0	28
29	NNW	1	WNW	1	NW	1	NW	2	NNW	1	NNW	1	29
30	C	0	C	0	C	0	WNW	1	NW	1	NNW	1	30
ความถี่	C	0.8	C	0.6	C	0.6	C	0.8	C	0.7	C	0.8	Freq

เวลา / วันที่	7		8		9		10		11		12		Time / Date
	Dir.	Force	Dir.	Force	Dir.	Force	Dir.	Force	Dir.	Force	Dir.	Force	
1	C	0	C	0	C	0	C	0	C	0	C	0	1
2	C	0	C	0	C	0	C	0	C	0	ENE	2	2
3	C	0	C	0	C	0	C	0	NNE	2	NE	3	3
4	C	0	C	0	NE	1	C	0	C	0	N	3	4
5	ESE	3	ENE	3	E	3	E	2	ESE	3	ESE	3	5
6	NE	2	ENE	2	ENE	1	C	0	E	1	E	3	6
7	C	0	N	2	N	2	N	1	N	2	N	2	7
8	NNE	1	NNE	2	N	1	N	1	NNW	2	N	2	8
9	WNW	3	C	0	C	0	C	0	C	0	WNW	2	9
10	C	0	SSW	1	SSW	1	SSE	1	ESE	1	ENE	2	10
11	C	0	C	0	C	0	C	0	N	2	C	0	11
12	C	0	NNW	1	NNW	2	NNW	3	N	3	N	2	12
13	C	0	C	0	NNE	1	NNE	1	N	1	N	2	13
14	ESE	2	ENE	3	NE	3	NNE	2	NNE	2	NNE	1	14
15	C	0	NNE	1	ENE	1	ENE	1	ENE	2	N	1	15
16	C	0	C	0	C	0	C	0	C	0	C	0	16
17	C	0	C	0	C	0	C	0	N	1	N	2	17
18	C	0	C	0	C	0	C	0	C	0	C	0	18
19	NE	3	NE	4	NE	4	ENE	4	NNE	4	NNE	3	19
20	NNE	2	E	3	NNE	2	N	2	N	2	N	2	20
21	N	2	NNW	3	NNW	3	NNW	3	NNW	4	NNW	4	21
22	N	2	N	1	N	2	N	3	NNW	3	N	3	22
23	NW	2	NNW	2	NNW	2	NNW	3	NNW	3	NNW	3	23
24	NNW	2	C	0	NNW	3	NNW	3	NNW	4	NNW	3	24
25	NNW	2	NNW	2	NNW	2	NNW	2	NNW	3	N	2	25
26	N	1	N	1	NNE	1	NNE	2	NNE	3	NNE	3	26
27	ENE	2	NNE	2	NNE	3	NNE	3	NNE	3	NNE	3	27
28	C	0	NNE	2	ENE	2	NE	1	NNW	1	NNW	1	28
29	NW	1	NNW	3	NNW	3	NNW	3	NNW	3	NNW	2	29
30	NNW	2	NNW	2	N	2	N	1	C	0	C	0	30
ความถี่	C	1.1	C	1.3	C	1.5	C	1.4	NNW	1.8	N	2.0	Freq

ทิศและกำลังของลมรายชั่วโมง (ใบฟอรุตสเกล)

Hourly Direction and Force of Surface Winds (Beaufort scale)

เวลา / วันที่	13		14		15		16		17		18		Time / Date
	Dir.	Force	Dir.	Force	Dir.	Force	Dir.	Force	Dir.	Force	Dir.	Force	
1	C	0	C	0	C	0	W	2	C	0	N	3	1
2	ENE	2	C	0	C	0	C	0	S	2	C	0	2
3	NE	3	NE	2	C	0	WSW	2	WSW	2	C	0	3
4	NE	2	E	1	E	2	SW	1	S	2	SSE	1	4
5	SE	3	E	2	ESE	2	SE	2	SE	2	SSE	1	5
6	E	2	E	2	SW	3	NW	1	NNE	1	ENE	3	6
7	NE	2	NNE	2	NNE	2	NNE	2	C	0	NNE	1	7
8	N	2	N	2	N	2	N	1	N	2	NNE	1	8
9	WSW	4	WNW	2	S	2	SSW	2	SSW	2	C	0	9
10	E	1	C	0	W	1	WSW	1	SSW	2	C	0	10
11	NNE	2	SSW	3	SSE	1	C	0	NW	1	C	0	11
12	NNW	2	N	2	NW	2	NNW	2	C	0	C	0	12
13	N	2	N	3	NNW	3	NNW	2	NNW	1	C	0	13
14	NNW	2	NNW	1	C	0	NNE	1	NNW	1	C	0	14
15	N	1	N	1	NNW	1	N	2	NNW	2	NNW	1	15
16	NNE	2	N	1	C	0	W	2	W	1	WSW	1	16
17	N	2	SSW	2	SSW	2	C	0	C	0	C	0	17
18	C	0	WNW	1	C	0	C	0	C	0	NE	1	18
19	NNE	4	ENE	1	NNE	2	NNE	2	NNE	2	N	1	19
20	N	3	NNW	3	NNW	2	NNW	2	NNW	2	NNW	3	20
21	NNW	4	NNW	3	NNW	3	NNW	3	NNW	3	NW	3	21
22	NNW	3	N	3	NNE	2	N	3	NNW	2	NNW	2	22
23	NNW	5	NNW	4	NNW	3	NNW	3	WNW	2	WNW	2	23
24	N	3	NNW	3	NNW	4	WNW	2	NW	2	NW	2	24
25	NNW	1	NNW	2	NNW	2	NNW	3	NNW	2	NW	1	25
26	N	1	NNW	3	NW	2	NNW	2	N	2	C	0	26
27	NNE	3	ENE	3	NE	3	NNE	3	NNE	3	NE	3	27
28	NNW	3	NNW	3	NNW	3	NNW	3	NW	3	NNW	2	28
29	N	2	NW	3	N	2	NNW	2	NNW	2	NNW	2	29
30	NNW	1	N	2	NNW	2	NNW	2	NNW	1	WNW	1	30
ความถี่	N, NNW	2.2	N, NNW	2.0	NNW	1.8	NNW	1.8	NNW	1.6	C	1.2	Freq

เวลา / วันที่	19		20		21		22		23		24		Time / Date
	Dir.	Force	Dir.	Force	Dir.	Force	Dir.	Force	Dir.	Force	Dir.	Force	
1	C	0	C	0	C	0	C	0	C	0	C	0	1
2	C	0	C	0	C	0	C	0	C	0	C	0	2
3	C	0	C	0	C	0	C	0	C	0	C	0	3
4	ESE	1	C	0	C	0	C	0	E	1	E	2	4
5	E	2	E	2	C	0	C	0	C	0	ESE	1	5
6	SE	2	E	1	C	0	C	0	C	0	C	0	6
7	NNW	1	NNW	1	NW	1	NNW	1	C	0	C	0	7
8	N	1	NW	1	NNW	1	NNE	1	C	0	C	0	8
9	C	0	C	0	C	0	C	0	C	0	C	0	9
10	C	0	C	0	C	0	C	0	C	0	C	0	10
11	C	0	N	1	C	0	C	0	C	0	C	0	11
12	C	0	NNE	4	NNW	2	C	0	C	0	C	0	12
13	C	0	C	0	C	0	ENE	1	C	0	C	0	13
14	C	0	C	0	C	0	C	0	C	0	C	0	14
15	C	0	C	0	C	0	C	0	C	0	C	0	15
16	C	0	SSE	1	C	0	C	0	C	0	C	0	16
17	C	0	C	0	C	0	ESE	1	C	0	C	0	17
18	NE	2	NE	1	NE	1	N	1	C	0	NNE	1	18
19	N	1	N	2	N	2	N	1	C	0	C	0	19
20	NNW	3	N	2	N	3	N	3	N	3	NNW	3	20
21	NNW	3	NNW	2	NNW	2	NW	1	NNW	1	NNW	1	21
22	NNW	3	NNW	3	N	3	N	2	NNW	2	NNW	2	22
23	WNW	2	WNW	2	NW	2	NW	3	NW	2	NNW	3	23
24	WNW	2	WNW	2	WNW	2	WNW	1	WNW	1	WNW	2	24
25	WNW	1	NNW	2	C	0	NNW	1	NNW	1	C	0	25
26	C	0	NNE	2	C	0	NNE	1	C	0	NE	1	26
27	NE	2	NNE	2	ENE	2	NNE	1	C	0	C	0	27
28	NNW	2	NNW	1	NNW	1	NW	1	NW	1	NNW	1	28
29	C	0	C	0	NW	1	C	0	C	0	C	0	29
30	WNW	1	C	0	C	0	C	0	C	0	C	0	30
ความถี่	C	1.0	C	1.1	C	0.8	C	0.7	C	0.4	C	0.6	Freq

กรุงเทพฯ พฤศจิกายน ๒๔๙๖ Bangkok November 1953

จำนวนฝนรายชั่วโมงเป็นมิลลิเมตร

Hourly Rainfall in Millimetres

เวลา / วันที่	เวลากรุงเทพฯ Bangkok Standard Time 1	2	3	4	5	6	7	8	9	10	11	12	Time / Date
1													1
2	5.2			0.1							1.4		2
3													3
4		9.8	6.2										4
5	1.6	0.2											5
6												0.5	6
7													7
8	0.4												8
9								6.0					9
10													10
11													11
12													12
13													13
14													14
15													15
16													16
17													17
18													18
19				0.1									19
20													20
21													21
22	0.1			0.1									22
23													23
24													24
25													25
26													26
27				0.1									27
28													28
29													29
30													30
รวม	7.3	10.0	6.2	0.4				6.0			1.4	0.5	Total

เวลา / วันที่	13	14	15	16	17	18	19	20	21	22	23	24	Time / Date
1						5.1	16.9	0.1	0.1				1
2													2
3							0.2	0.1					3
4						1.0	1.0						4
5								3.0	2.2				5
6					1.3	0.1	1.1	0.3					6
7												0.4	7
8													8
9		5.7											9
10													10
11				13.1	0.5				10.6	0.1	0.1	0.1	11
12					0.1								12
13													13
14													14
15													15
16													16
17													17
18			5.8	2.5	0.5	0.3							18
19													19
20													20
21									0.2	0.1	0.1	0.1	21
22													22
23													23
24													24
25													25
26		3.6				10.5	2.0						26
27													27
28													28
29													29
30													30
รวม		9.3	5.8	15.6	2.4	17.0	21.2	3.5	13.1	0.2	0.2	0.6	Total

กรุงเทพ ฯ พฤศจิกายน ๒๔๙๖ Bangkok November 1953

วันที่	ทรรศนะวิสัยทางนอน (0–9) Horizontal Visibility (0-9)				จำนวนเมฆ (0–8) Amount of Clouds (0-8)				Date
	เวลากรุงเทพ ฯ				Bangkok Standard Time				
	7	10	13	16	7	10	13	16	
1	6	7	7	7	7	7	7	7	1
2	6	7	7	7	8	7	7	7	2
3	6	7	7	7	7	7	7	7	3
4	6	7	7	7	7	7	7	7	4
5	6	7	7	7	7	7	7	7	5
6	7	7	7	6	7	7	7	7	6
7	5	7	7	7	6	7	7	7	7
8	5	7	7	7	7	6	6	5	8
9	5	7	7	7	7	6	7	7	9
10	5	7	7	7	6	6	6	6	10
11	4	6	7	4	6	6	6	7	11
12	5	7	6	6	6	7	7	7	12
13	6	7	7	7	7	7	7	5	13
14	7	7	7	7	7	6	7	7	14
15	6	7	8	8	6	5	6	6	15
16	4	7	7	7	7	7	7	7	16
17	6	7	7	6	7	7	6	7	17
18	6	7	7	6	7	7	7	8	18
19	7	7	7	7	7	7	7	8	19
20	7	7	7	7	7	7	7	7	20
21	6	7	7	7	7	7	7	7	21
22	6	7	7	7	8	8	8	7	22
23	7	7	7	7	7	7	7	7	23
24	6	7	7	7	7	6	7	7	24
25	7	7	7	7	7	5	5	6	25
26	6	7	7	7	7	7	7	7	26
27	7	7	7	7	7	7	7	7	27
28	6	7	7	7	7	7	8	8	28
29	6	7	7	7	7	6	6	6	29
30	6	7	7	7	7	5	5	6	30
เฉลี่ย	5.9	6.9	7.0	6.8	6.9	6.6	6.7	6.8	Mean

วันที่	ชนิดของเมฆ Form of Clouds				Date
	7	10	13	16	
1	Cu. Cb. Sc. Ac. Ci Cs.	Cu Cb Sc Ac. Ci Cs.	Cu Cb. Sc. Ac. Ci. Cs.	Cu Cb. Sc. Ac. As. Ci Cs	1
2	Cu. Cb. Sc. Ac. As. Ci. Cs.	Cu. Sc. Ac. Ci Cs	Cu. Cb Ac. Ci. Cs.	Cu. Cb. Sc. Ac. Ci Cs.	2
3	Cu. Cb. Sc. Ac. Ci. Cs.	Cu Cb Sc. Ac. As Ci. Cs.	Cu Cb. Sc Ac. Ci Cs.	C . Cb Sc Ac. As. Ci. Cs.	3
4	Cu. Sc. Ac. As. Ci. Cs.	Cu Sc. Ac Ci. Cs.	Cu Cb Sc Ac. Ci. Cs.	Cu. Cb Sc. Ac. A . Ci Cs	4
5	Cu Sc. Ac. As. Ci. Cs.	Cu Cb Sc Ac As. Ci. Cs	Cu Cb. Sc Ac. A Ci. Cs.	Cu. Cb Sc. Ac Ci. Cs.	5
6	Cu. Sc. Ac. Ci. Cs	Cu Sc. Ac. Ci. Cs.	Cu Cb. Sc. Ac Ci. C .	Cu Cb. Sc. Ac. As. Ci. Cs.	6
7	Cu Cb. Sc. Ac. Ci. Cs.	Cu. Sc. Ac. As Ci Cs.	Cu. Ac. As. Ci. Cs.	Cu. Cb. Ac. Ci. Cs	7
8	Cu. Sc. Fc. Ac. Ci. Cs.	Cu. Sc. Ac. Ci. Cs.	Cu Sc Ci. Cs.	Cu. Cb. Sc. Ci. Cs	8
9	Cu. Cb. Sc. Ac. Ci. Cs.	Cu. Cb. Sc. Ac. Ci. Cs.	Cu Cb Sc. Ac. Ci. Cs.	Cu. Cb. Sc. Ac Ci Cs.	9
10	Cu. Cb Sc Ac. Ci. Cs.	Cu. Sc. Ac. Ci. Cs.	Cu Cb. Sc Ci Cs.	Cu. Cb. Sc. Ci Cs.	10
11	Cu Cb. Sc. Ac. Ci. Cs.	Cu. Sc. Ci. Cs.	Cu. Cb Sc Ci. Cs.	Cu. Cb. Sc Ac. As. Ci Cs.	11
12	Cu. Cb. Sc Ac. Ci. Cs.	Cu. Sc. Ac. Ci. Cs.	Cu. Ac. Ci. Cs.	Cu. Cb. Ci Cs.	12
13	Cu. Sc Ac. Ci. Cs.	Cu. Sc. Ci. Cs.	Cu Sc Ci Cs	Cu. Cb. Sc. Ac Ci Cs.	13
14	Cu. Cb. Sc. Ac. Ci. Cs.	Cu Sc. Ac. Ci Cs.	Cu Sc. Ac. Ci Cs.	Cu. Cb. Sc. Ac. Ci. Cs.	14
15	Cu. Cb. Sc Ac. Ci. Cs.	Cu. Sc. Ac. Ci. Cs.	Cu Cb. Sc. Ci Cs.	Cu. Cb Sc Ac. Ci. Cs.	15
16	Cu. Sc. Ac. Ci. Cs.	Cu. Sc. Ci. Cs.	Cu Cb. Sc. Ac Ci. Cs.	Cu. Cb Sc. Ac. Ci Cs	16
17	Cu Sc. Ac Ci. Cs.	Cu. Sc. Ac. Ci Cs	Cu Cb Sc Ci. Cs	Cu. C . Sc. Ac. Ci. Cs.	17
18	Cu Cb. Sc. Ac. Ci. Cs.	Cu. Cb. Sc. Ac. As Ci. Cs.	Cu. Cb. Sc. Ac. As. Ci. Cs.	Cu. Cb Sc. Ac. As.	18
19	Cu. Sc. Ac. Ci. Cs.	Cu. Sc Ac. As. Ci. Cs.	Cu. Sc. Ac. As. Ci. Cs.	Cu. Sc Ac. As. Ci Cs.	19
20	Sc. Ac. Ci Cs.	Cu. Sc. Ac. Ci. Cs.	Cu. Sc Ac Ci. Cs.	Cu. Sc. Ac As. Ci Cs	20
21	Sc. Ac. Ci. Cs.	Sc. Ac. Ci. Cs.	Sc. Ac. Ci. Cs.	Cu. Sc. Ac. As Ci. Cs.	21
22	Sc. Ac. As. Ci. Cs.	Sc. Ac. As.	Cu. Sc. Ac. As.	Sc. Ac. As. Ci Cs.	22
23	Sc. Ac. As. Ci. Cs.	Sc. Ac. Ci Cs.	Sc. Ac. Ci. Cs.	Sc. Ac Ci. Cs.	23
24	Sc. Ac. Ci. Cs.	Sc. Ac. Ci. Cs.	Sc. Ac. Ci. Cs.	Sc. Ac Ci Cs.	24
25	Sc. Ac Ci. Cs.	Sc. Ac Ci Cs.	Cu. Sc. Ac. Ci Cs.	Cu. Sc Ac. Ci. Cs.	25
26	Sc. Ac. As. Ci. Cs.	Cu. Sc Ac. As. Ci. Cs.	Cu. Cb. Ac Ci. Cs	Cu. Cb. Sc Ac. Ci. Cs.	26
27	Cu. Sc. Ac. Ci. Cs.	Cu. Sc. Ac. Ci. Cs.	Cu S . Ac. As. Ci. Cs.	Cu. Sc Ac As. Ci. Cs.	27
28	Sc. Ac. Ci Cs.	Cu. Sc. Ac. Ci. Cs.	Cu. Sc Ac As	Cu. Sc. Ac As Ci. Cs.	28
29	Cu Ac. Ci. Cs.	Sc Ac. Ci. Cs.	Cu. Sc. Ac Ci. Cs.	Cu. Sc Ac. Ci. Cs.	29
30	Sc. Ac. Ci. Cs.	Cu. Ac. Ci. Cs.	Cu. Ci Cs.	Cu Sc. Ci Cs.	30

กรุงเทพฯ พฤศจิกายน ๒๐๕๖

Bangkok November 1953

ค่าเฉลี่ยของผลการตรวจอุตุนิยมประจำวันและประจำเดือน

Daily and Monthly Values of Meteorological Elements

Date	Mean Barometric Pressure + 1000 mb.	Temperature Max. °C.	Temperature Min. °C.	Temperature Range	Temperature Mean °C.	Relative Humidity %	Wind Velocity Extreme	Wind Velocity Mean	Mean Amount of Cloud 0-8	Total Rainfall	Mean Visibility	Amount of Evaporation	Weather remarks
1	06.94	31.0	23.8	9.2	27.6	82.0	24.7	1.3	7.3	22.2	6.5	2.7	
2	06.87	32.1	24.0	8.1	27.7	80.8	24.0	0.9	7.3	5.3	6.6	2.7	
3	07.81	31.3	25.1	6.2	27.1	84.0	26.7	2.6	7.1	1.7	6.5	2.7	
4	08.94	30.8	23.5	7.0	26.5	83.7	21.1	4.3	7.1	12.0	6.5	2.7	
5	09.04	30.9	24.2	6.7	26.8	86.0	22.5	7.0	7.3	7.0	6.6	3.6	
6	11.45	30.5	24.0	5.7	26.5	91.9	25.0	5.5	6.9	3.5	6.6	2.0	
7	11.67	31.8	24.9	6.9	28.0	80.6	17.4	4.3	6.8	0.4	6.5	3.2	
8	10.35	32.6	24.1	8.5	28.0	85.0	16.5	3.7	6.1	0.4	6.6	3.9	
9	10.53	33.0	25.5	8.1	28.1	85.9	23.0	2.9	5.9	11.7	6.6	2.3	
10	10.63	33.3	25.3	8.0	29.1	81.5	17.5	1.6	6.1	-	6.6	3.6	
11	11.86	33.2	24.1	13.3	28.7	88.5	82.4	2.1	6.6	13.6	6.0	2.2	
12	13.09	32.3	22.1	10.3	26.7	87.[illegible]	66.9	5.0	6.9	11.0	6.1	3.8	
13	13.12	31.6	23.1	8.5	27.6	84.2	22.5	2.8	6.8	-	6.6	3.9	
14	12.73	31.9	24.3	7.6	27.9	81.8	21.3	3.5	6.9	-	7.0	4.0	
15	12.56	31.3	24.4	6.9	27.[illegible]	83.2	13.1	2.1	5.9	-	7.0	4.3	
16	11.98	32.2	25.1	6.9	28.1	84.2	13.5	1.1	7.1	-	6.6	2.7	
17	10.32	32.8	25.5	7.3	28.1	80.9	18.4	5	6.9	-	6.5	3.8	
18	10.35	30.6	22.9	7.7	26.5	91.2	22.4	1.1	7.4	9.1	6.5	2.7	
19	13.50	28.5	21.9	6.5	24.9	8[illegible]	41.0	12.5	7.4	0.1	6.9	5.8	
20	16.27	27.8	19.5	8.3	23.5	7[illegible]	29.5	1.3	7.0	-	6.9	6.6	
21	15.30	24.3	19.8	4.5	22.0	71.0	41.5	13.3	7.1	0.5	6.8	5.9	
22	15.56	26.5	20.1	6.2	22.6	77.1	35.2	11.0	7.6	0.2	6.6	6.5	
23	14.28	26.0	20.7	5.3	23.8	75.9	36.7	11.8	7.1	-	7.0	6.0	
24	13.49	23.0	21.4	7.6	24.6	78.7	30.2	10.0	6.9	-	6.9	6.9	
25	12.24	26.1	23.5	7.8	25.8	76.3	29.8	7.8	6.8	-	7.0	5.0	
26	12.50	29.8	23.9	6.9	26.1	87.5	36.8	4.3	7.1	16.1	6.9	3.2	
27	13.85	28.0	23.6	4.4	24.7	82.[illegible]	35.0	8.5	7.3	0.1	7.0	4.4	
28	15.52	27.9	22.5	3.4	23.4	8[illegible].7	23.7	5.7	7.3	-	6.9	3.5	
29	15.34	28.1	21.0	7.1	24.1	8[illegible].1	22.4	7.1	6.1	-	6.9	4.2	
30	14.00	30.1	21.0	9.1	25.5	81.8	17.6	3.3	5.5	-	6.9	3.9	
Total										114.7		118.8	
Mean	12.09	30.2	23.2	7.0	26.2	84.0	29.5	5.5	6.9		6.7	4.0	
Abs. Max.	13.48	33.5		13.1		100.0	82.4			22.2		6.5	
Days	20 th	9 th		11 th		3,5,8	11 th			1 st		20 th	
Abs. Min.	03.68		19.5	3.4		61.0						2.0	
Days	1 st		20 th	28 th		23 rd						6 th	

กรุงเทพฯ – BANGKOK

ผลสรุปการตรวจประจำเดือน พฤศจิกายน ๒๔๙๖

Monthly Summary for November 1953

1. ความกดอากาศ – AIR PRESSURE

สูงสุด	Extreme Maximum	1018.48 mb.	เมื่อ - on the 20th
ต่ำสุด	Extreme Minimum	1003.68 mb.	เมื่อ - on the 1st
ระยะเปลี่ยนประจำวันสูงสุด	Max. Diurnal Range	6.16 mb.	เมื่อ - on the 19th
ปานกลางสูงสุด	Mean Maximum	1014.31 mb.	
ปานกลางต่ำสุด	Mean Minimum	1009.78 mb.	
ปานกลาง	Mean	1012.09 mb.	

2. อุณหภูมิอากาศ – AIR TEMPERATURE

สูงสุด	Extreme Maximum	33.6 °C	เมื่อ - on the 9th
ต่ำสุด	Extreme Minimum	19.5 °C.	เมื่อ - on the 20th
ระยะเปลี่ยนประจำวันสูงสุด	Max. Diurnal Range	13.1 °C.	เมื่อ - on the 11th
ปานกลางสูงสุด	Mean Maximum	30.2 °C.	
ปานกลางต่ำสุด	Mean Minimum	23.2 °C.	
ปานกลาง	Mean	26.2 °C	

3. ความชื้นสัมพันธ์ – RELATIVE HUMIDITY

สูงสุด	Highest	100.0 %	เมื่อ - on the 3,6,8
ต่ำสุด	Lowest	61.0 %	เมื่อ - on the 23rd
ปานกลาง	Mean	84.0 %	

4. ลม – SURFACE WINDS

ความเร็วสูงสุด	Greatest Velocity	62.4 Km. / hr.
ความเร็วปานกลาง	Mean Velocity	5.3 Km. / hr.
ทิศร่วม	Resultant Direction	N 1° W

5. ฝนตก – RAINFALL

รวมทั้งเดือน	Total Amount	114.7 mm.
ต่างจากปรกติ	Departure from normal	+ 5.74 mm.
ความแรงของฝน	Greatest intensity	9.2 mm. in 10 minutes.
ตกมากที่สุดในวันหนึ่ง	Heaviest fall in 24 hrs.	22.2 mm. เมื่อ - on the 1st

6. หมายเหตุ – MISCELLANEOUS INFORMATION

ท้องฟ้าไม่มีเมฆ	Cloudless sky	0
ท้องฟ้ามีเมฆบางส่วน	Partly cloudy sky	0
ท้องฟ้ามีเมฆมาก	Cloudy sky	29
ท้องฟ้ามีเมฆเต็ม	Overcast	1
วันมีฝนตก	Rainy days	17
วันมีน้ำค้าง	Days with dew	30
วันมีหมอก	Days with ground fog	1
วันมีฟ้าหรี่ชื้น	Days with mist	25
วันมีฟ้าหรี่	Days with haze	1
วันมีพายุฟ้าคะนอง	Days with thunderstorm	5
วันมีฟ้าแลบ	Days with lightning	20
วันมีพายุฟ้าคะนองไม่ผ่านสถานี	Days with distant thunderstorm	6
จำนวนไอน้ำรวมทั้งเดือน	Total Evaporation 118.8 mm.	

สรุปผลการตรวจอุตุนิยมวิทยาประจำเดือน พฤศจิกายน ๒๔๙๖

Summary of Meteorological Observations for month of November 1953

สถานี Station	ค่าปานกลางของความกดอากาศโดยลดและแก้แล้ว (เป็นมิลลิบาร์) Mean Reduced Barometric Pressure in Millibars								ประจำเดือน For Month
	๐๐๐๐ + จำนวนในตาราง 00.00 + the number in the tables								
	0300	0600	0900	1200	1500	1800	2100	2200	
Chiangrai	-	-	[illegible]	17.06	[illegible]	12.[illegible]6	14.29	-	15.08
Mae Hongson	-	-	-	-	-	-	-		-
Chiangmai	14.39	13.37	15.19	17.28	13.09	11.63	12.83	14.66	13.92
Nan	13.18		14.35	15.25	11.84	10.04	11.63	-	12.75
Lampang	-	-	-	-	-		-	-	-
Phrae		-	13.13	14.98	11.96	10.10	11.19	-	12.48
Mae Sariang	-	-	-	-	-	-	-	-	-
Uttaradit	13.8[illegible]	-	1[illegible]	16.62	12.75	10.87	12.40	-	13.26
Nakhon Phanom	14.[illegible]	[illegible]	[illegible]	16.[illegible]	14.8[illegible]	13.64	13.56	15.13	14.23
Udon Thani	13.[illegible]7	12.[illegible]	[illegible]	14.86	11.82	10.15	12.13	13.90	12.81
Sakol Nakhon	-		[illegible]	16.27	13.35	11.90	13.86		14.17
Phitsanulok	[illegible]	[illegible]	[illegible]	14.91	12.21	10.38	12.02	13.81	12.78
Mae Sot	-		[illegible]	[illegible]	11.3[illegible]	09.[illegible]3	11.41	-	11.79
Mukdahan	-		[illegible]	15.36	13.28	12.05	13.24	-	13.75
Phetchabun	[illegible]	[illegible]	[illegible]	15.98	12.13	11.17	13.19	15.27	14.09
Khon Kaen			[illegible]	[illegible]	11.9[illegible]	10.01	11.99	-	12.59
Roi Et	-		[illegible]	[illegible]	[illegible]	09.76	11.93	-	12.25
Nakhon Sawan	-		[illegible]	[illegible]	13.[illegible]	11.69	12.94	-	13.84
Ubon Ratchathani	[illegible]	[illegible]	[illegible]	13.13	[illegible]	08.72	10.87	12.52	11.56
Nakhon Ratchasima	12.[illegible]	12.[illegible]	[illegible]	14.51	11.59	[illegible]	11.79	13.52	12.49
Surin	-		[illegible]	[illegible]	11.19	10.49	12.17		12.84
Lopburi			[illegible]	[illegible]	12.23	[illegible]	12.31	-	12.51
Suphanburi	-	-	[illegible]	15.63	13.18	11.32	12.63	-	13.42
Prachinburi	-	-	-	-	-	-	-	-	-
Kanchanaburi			-	-	-	-	-	-	-
Don Muang	11.07	09.[illegible]	11.31	12.[illegible]2	10.77	08.73	10.15	11.79	10.80
Aranyaprathet	12.11	-	[illegible]	[illegible]	11.34	09.90	11.89	-	12.16
Chonburi	13.69	[illegible]	[illegible]	15.[illegible]	13.53	11.40	12.93	[illegible]	13.48
Sattahip	11.69	[illegible]	11.80	13.31	11.28	09.74	11.02	12.63	11.53
Chanthaburi	-	-	-	-	-		-	-	-
Hua Hin	11.71	11.16	11.69	13.[illegible]5	11.02	09.66	10.83	12.05	11.51
Prachuap Khirikhan	-	-	[illegible]	13.00	11.16	09.41	10.60	-	11.24
Khlong Yai	-		[illegible]	13.55	11.51	10.20	12.60	-	12.07
Chumphon *	10.92	[illegible]	10.52	11.94	10.27	08.76	09.69	11.39	10.45
Ranong	10.63	-	[illegible]	12.13	[illegible]	08.24	09.79	-	10.26
Ban Don	11.02	09.55	11.21	12.76	10.73	08.58	10.31	12.21	10.90
Nakhon Si Thammarat	-	-	10.[illegible]	12.13	10.19	08.45	09.86	-	10.22
Phuket	10.44	[illegible]	10.53	11.76	09.95	08.18	09.22	10.59	10.05
Kantang	-	-	-	-	-	-	-	-	-
Songkhla	11.30	10.11	11.20	12.67	10.61	08.77	10.34	12.19	10.90
Narathiwat	-	-	11.66	12.95	10.87	09.28	10.87	-	11.12

* มีผลการตรวจเพียง 27 วัน ตลอดทุกชั่วโมง All observation for 27 days only

สถานี Station	อุณหภูมิอากาศ (°ซ) Air Temperature in °C.							
	ค่าปานกลาง Means							
	ประจำเดือน For Month	สูงสุด Max.	ต่ำสุด Min.	ประจำวัน Daily Extremes				ระยะเปลี่ยนประจำวัน Daily Range
				สูงสุด Highest	วันที่ Date	ต่ำสุด Lowest	วันที่ Date	
Chiangrai	24.1	29.5	1[illegible].9	27.6	9	18.3	19	10.4
Mae Hongson	-		20.4	-	-	-	-	-
Chiangmai	24.7	29.5	19.8	27.7	2	18.7	22	9.7
Nan	25.3	30.8	19.9	28.9	11	18.0	22	10.9
Lampang	-	-	-	-	-	-	-	-
Phrae	25.8	31.2	20.4	29.1	11	18.1	22	10.8
Mae Sariang	26.2	31.5	21.1	29.2	11	19.2	22	10.1
Uttaradit	26.7	32.0	21.4	29.8	1,2	20.2	22	10.6
Nakhon Phanom *	25.2	30.8	19.7	28.0	10	17.8	19	11.1
Udon Thani	25.0	[illegible]	20.5	30.2	11	16.8	28	10.9
Sakol Nakhon	25.2	31.1	19.3	29.4	10	18.4	28	11.8
Phitsanulok	26.1	30.4	21.9	29.1	11	20.7	21	8.5
Mae Sot	26.4	31.8	21.0	29.8	1	21.0	22	10.8
Mukdahan	25.5	31.0	20.0	29.7	11	20.3	20	11.0
Phetchabun	25.8	31.4	20.2	28.6	10	20.3	28	11.2
Khon Kaen	26.2	31.8	20.6	29.5	10	19.0	28	11.2
Roi Et	-	-	20.6		-	-	-	-
Nakhon Sawan	-	-	21.9	-	-	-	-	-
Ubon Ratchathani	26.3	31.1	21.5	30.3	10	20.8	21	9.6
Nakhon Ratchasima	25.9	3[illegible].6	21.2	29.4	8	20.2	20	9.4
Surin	26.5	3[illegible].9	21.2	3[illegible].2	10	14.9	20	10.7
Lopburi		30.6	-		-		-	-
Suphanburi	26.5	29.7	23.3	30.2	11	21.2	21	6.4
Prachinburi	27.2	32.4	21.9	29.1	4	23.3	21	10.5
Kanchanaburi	26.4	31.3	21.4	30.3	11	22.4	22	9.9
Don Muang	27.4	30.6	24.2	30.6	10,11	22.2	21	6.4
Aranyaprathet			22.2			-	-	-
Chanburi	25.5	30.3	23.0	29.1	1	21.6	21	7.3
Sattahip	27.2	31.8	23.2	31.4	11	21.5	21,22	8.1
Chanthaburi	26.3	31.3	21.6	29.4	9	21.3	20	9.5
Hua Hin	-	28.7	-		-			-
Prachuap Khirikhan	25.6	30.0	22.0	28.2	1	21.8	20	7.3
Khlong Yai	26.5	31.2	21.8	29.5	25	24.6	22	9.4
Chumphon	25.9	29.1	22.8	27.8	2	22.5	20	6.3
Ranong	25.7	29.5	21.9	27.7	12	22.3	23	7.6
Ban Don	26.3	29.5	22.7	28.0	6	23.4	23	7.2
Nakhon Si Thammarat	26.1	29.3	22.5	29.3	3	23.4	23	6.5
Phuket	27.0	30.1	23.8	28.6	30	24.5	25	6.3
Kantang	27.4	31.6	23.2	29.6	6	26.5	14,22	8.4
Songkhla	26.7	29.9	23.5	28.0	9	24.6	22	6.4
Narathiwat	-	-	-	-	-	-		-

* มีผลการตรวจเพียง 21 วัน Observation for 21 days only

สถานี Station	อุณหภูมิอากาศ (°ซ.) Air Temperature in °C								
	สูงสุดและต่ำสุด Extremes				ระยะเปลี่ยนประจำวัน Daily Range				ระยะเปลี่ยนระหว่างสูงสุดและต่ำสุด Range between Extreme Temp.
	สูงสุด Max.	วันที่ Date	ต่ำสุด Min	วันที่ Date	มากที่สุด Greatest	วันที่ Date	น้อยที่สุด Smallest	วันที่ Date	
Chiangrai	33.6	9	13.2	29,30	17.0	30	2.5	19	20.4
Mae Hongson	-	-	16 5	22,23	-	-			-
Chiangmai	33.2	10	16.1	22	13 5	17,18	3.7	21	17.1
Nan	34.8	11	13 6	22	14.6	18,30	4.6	19	21.2
Lampang	-	-	-	-	-	-			-
Phrae	35.7	11	15.2	22	14.8	25	5.8	22	20.5
Mae Sariang	34.6	11	16.6	22	14 1	25	5.2	22	18 0
Uttaradit	36.0	11	17.2	23	14.5	12	4.0	22	18 8
Nakhon Phanom *	33.6	11	15.5	20,21	12.3	19	8.3	20	18.1
Udon Thani	37 2	11	15.2	20	14.9	16	2 3	28	22.0
Sakol Nakhon	36.3	10	11.8	20	17.4	23	4.2	28	24.5
Phitsanulok	34.4	11	17.1	23	11.3	24	4.2	28	17.3
Mae Sot	35.4	11,17	17.0	30	15.1	30	4.6	20	18.4
Mukdahan	36.4	11	15.2	20	14.1	23,30	5.4	27	21.2
Phetchabun	34.7	10	15.8	20	15.7	30	3.8	28	18.9
Khon Kaen	37.2	10	13.4	20	14.8	23	3.6	28	23.8
Roi Et	-	-	14.5	20	-	-	-	-	-
Nakhon Sawan	-	-	17.0	22,23	-	-	-	-	-
Ubon Ratchathani	35.8	10	16.4	20	13.1	30	5.8	19	19 4
Nakhon Ratchasima	34 8	8.16	16.0	20	12.7	16	2.9	27	18.8
Surin	36.2	10	14.9	20	13.5	24	6.1	27	21.3
Lopburi	33.9	10	-	-	-	-	-	-	-
Suphanburi	33.4	29	18.4	21	10.2	25	2.5	19	15.0
Prachinburi	34.2	4.14,16	17.0	24	14.0	25	6.6	28	17.2
Kanchanaburi	37.5	11	18.3	20,22	14.5	11	6.0	3	19.2
Don Muang	34.3	10	19.0	24	9.8	24	2.1	28	15.3
Aranyaprathet	-	-	17.8	20	-	-	-	-	-
Chonburi	33.2	1	18.1	20	9.7	12	3.5	19	15.1
Sattahip	36.5	11	18.9	20	12 1	14	1.1	4	17.6
Chanthaburi	34.3	12	16.3	20	12.4	6,12	3.7	4	18.0
Hua Hin	32.3	1	-	-	-	-	-		-
Prachuap Khirikhan	32.9	2	19.9	22	11.5	11	2.4	20	13.0
Khlong Yai	34.3	18	19.5	21	13.0	18	6.8	29	14 8
Chumphon	32.6	2	20.8	24	9.6	2	1.0	20	11.8
Ranong	32 9	12	20.3	27	11.8	27	2.2	21	12.6
Ban Don	33 6	6	21.7	20	11.2	6	1.7	25	11.9
Nakhon Si Thammarat	33 2	3	20.6	26	10 9	26	2.3	22	12.6
Phuket	32.9	9	22.5	14	9.8	9	2.4	1	10.4
Kantang	34.4	6	20.7	26	12.8	26	5.9	1	13.7
Songkhla	33.1	2	22.4	20	10.6	2	3.1	22	10.7
Narathiwat	-	-	-	-	-	-	-	-	-

* มีผลการตรวจเพียง 21 วัน Observation for 21 day only

สถานี Station	ความชื้นสัมพัทธ์ (%) Relative Humidity in %								
	ค่าปานกลาง Means					ค่าสูงสุดและต่ำสุด Absolute Extremes			
	ประจำเดือน For Month	ประจำวัน Daily Extremes							
		สูงที่สุด Highest	วันที่ Date	ต่ำที่สุด Lowest	วันที่ Date	สูงที่สุด Highest	วันที่ Date	ต่ำที่สุด Lowest	วันที่ Date
Chiangrai	77.1	86.8	4	69.2	16	100.0	13	47.0	16
Mae Hongson	77.8	86.2	6	72.8	29	96.0	15 days	51.0	17,28
Chiangmai	81.6	87.9	19	59.9	21	98.0	10,15,16	46.0	21
Nan	81.2	88.8	1	73.5	21	98.0	7 days	53.0	30
Lampang	-	-	-	-	-	-	-	-	-
Phrae	72.3	80.8	6	57.8	21	98.0	8 days	46.0	21
Mae Sariang	78.2	85.8	7	68.8	25	96.0	7 days	50.0	25
Uttaradit	77.0	84.8	5	71.0	19	97.0	12	54.0	18
Nakhon Phanom	74.2	88.8	28	54.1	19	96.0	6 days	41.0	22
Udon Thani	77.7	96.3	28	61.1	21	99.0	28	42.0	20
Sakol Nakhon	71.1	92.4	28	59.4	23	98.0	28	42.0	23
Phitsanulok	83.5	91.4	5	74.5	9	99.0	15,30	55.0	19
Mae Sot	75.2	89.8	6	63.0	23	98.0	6,8	48.0	24
Mukdahan	71.0	7[illegible].8	28	60.8	22	98.0	16	51.0	22
Phetchabun	83.4	90.6	2	70.4	20	99.0	6 days	47.0	23
Khon Kaen	68.4	78.8	2	51.8	21	92.0	7 days	40.0	23
Roi Et	69.6	[illegible]	5	60.8	23	97.0	8,9	46.0	23
Nakhon Sawan	77.1	87.4	6	62.6	19	100.0	6,7	55.0	16,20,30
Ubon Ratchathani	75.9	84.0	6	64.6	19	99.0	5,10,17	48.0	17
Nakhon Ratchasima	81.1	89.6	11	69.9	19	99.0	5	52.0	17
Surin	72.2	82.4	25	59.0	19	95.0	4 days	46.0	17
Lopburi	76.7	90.6	11	61.8	22	98.0	17,18	51.0	24
Suphanburi	79.2	93.2	5	66.2	2[illegible]	98.0	9 days	62.0	26,25
Prachuapburi	75.6	87.6	1	52.1	28	99.0	4 days	49.0	21,22,23
Kanchanaburi	78.2	92.8	3	67.8	22	97.0	3	54.0	22
Don Muang	76.9	85.5	18	65.4	29	96.0	13	51.0	30
Aranyaprathet	77.7	90.3	1	63.7	23	98.0	7	49.0	11
Chonburi	83.4	90.1	4,6	71.3	23	98.0	7	57.0	23
Sattahip	83.1	95.1	4	75.1	11	98.0	4,14,18	59.0	11
Chanthaburi	83.6	97.6	4	68.1	20	99.0	5 days	60.0	7,20
Hua Hin	85.4	98.3	4	70.9	24	100.0	6 days	63.0	23
Prachuap Khirikhan	81.6	97.0	19	73.4	23	100.0	19	65.0	10
Khlong Yai	78.5	89.0	3	56.6	20	98.0	1,5,12	45.0	20
Chumphon	87.8	95.1	15	81.7	3	99.0	4 days	67.0	2,19
Ranong	88.8	96.0	23	78.5	29	99.0	4 days	61.0	27
Ban Don	92.0	99.0	23	86.8	3	100.0	4 days	66.0	3
Nakhon Si Thammarat	86.6	97.6	25	72.2	2	100.0	22	55.0	26
Phuket	84.5	96.4	1	76.4	30	100.0	28	58.0	30
Kantang	87.2	92.7	1	80.8	5	96.0	18,21,30	67.0	5
Songkhla	86.8	93.5	22	80.0	1,2	98.0	6,8,26	60.0	1
Narathiwat	84.3	95.4	21	70.8	1	100.0	7,21,22	59.0	1

สถานี Station	ลมผิวพื้น Surface Winds								
	ทิศร่วม Resultant Direction				ความแน่ทิศ Steadiness in %				กำลังลมอย่างมากที่สุดตามมาตราโบฟอร์ต Greatest force in Beaufort Scale
	เวลา 0700	เวลา 1000	เวลา 1300	เวลา 1600	เวลา 0700	เวลา 1000	เวลา 1300	เวลา 1600	
Chiangrai	N 7° E	N 22° E	N 25 E	N 24 E	26	53	62	40	5
Mae Hongson	N 45° E	N 79 E	N 83 E	N 84 E	14	50	76	66	2
Chiangmai	S 13° E	N 21° E	S 17 E	S 63 W	10	28	7	7	5
Nan	Calm	N 34° E	N 76 E	N 27° E	-	24	14	7	4
Lampang	-	-	-	-	-	-	-		-
Phrae	N 81° E	N 35° E	N 56° E	N 68° E	17	40	47	18	6
Mae Sariang	N 18° E	N 1° E	N 3° E	N 10° E	10	75	60	37	4
Uttaradit	N 88° E	N 88° E	S 81° E	S 67 E	72	89	63	43	7
Nakhon Phanom	E	N 81° E	S 88 E	S 83 E	13	83	92	83	6
Udon Thani	N 70° E	N 63° E	N 54 E	N 56° E	38	73	61	71	5
Sakol Nakhon	N 30° E	N 59 E	N 61 E	N 47° E	26	84	75	54	4
Phitsanulok	N 27° W	N 3 W	S 81° W	S 61° W	22	29	43	41	7
Mae Sot	S 82° E	E	N	N 59 E	23	59	18	19	5
Mukdahan	N 87 E	S 89° E	N 89 E	E	49	89	98	97	7
Phetchabun	N 8° E	N 25° E	N 32° E	N 32 E	16	62	50	50	4
Khon Kaen	N 37° E	N 39° E	N 44° E	N 43° E	16	84	91	86	4
Roi Et	N 43° E	N 54° E	N 49 E	N 47° E	63	85	91	76	5
Nakhon Sawan	S 59° E	S 67° E	S 86 E	N 72° E	19	25	33	31	4
Ubon Ratchathani	N 39° E	N 39° E	N 31 E	N 31 E	42	63	76	69	6
Nakhon Ratchasima	N 21° E	N 27° E	N 1[illegible]° E	N 20 E	28	73	75	66	7
Surin	N 36° E	N 54° E	N 38 E	N 36° E	35	94	96	94	6
Lopburi	N 45° E	N 28° E	N 27° E	N 21 E	28	49	51	28	7
Suphanburi	N 22° E	N 32° E	N 34 E	N 29° E	53	74	71	60	7
Prachinburi	E	E	E	S 88 E	30	97	90	85	5
Kanchanaburi	N 45° E	N 38° E	N 47 E	N 72 E	19	39	58	41	4
Don Muang	N 58° E	N 40° E	N 10 E	N 2 W	49	56	73	36	7
Aranyaprathet	N 40° E	N 35° E	N 43 E	N 43° E	56	68	63	67	10
Chonburi	N 66° E	N 55° E	N 27 E	N 7° W	65	52	51	26	8
Sattahip	N 5° E	N 11° E	N 34 W	N 4 W	39	33	12	30	7
Chanthaburi	N 21° E	N 22° E	N 31 E	N 30° E	46	60	38	26	7
Hua Hin	N 40 W	N 21° E	N 38 E	N 36 E	56	63	58	61	5
Prachuap Khirikhan	N 25 W	N 1 W	N 21° E	N 25 E	62	85	63	47	9
Khlong Yai	N 47° E	N 32° E	N 13° E	N 29 E	86	43	30	34	5
Chumphon	N 72 E	S 80° E	S 81 E	S 61° E	11	39	46	44	8
Ranong	N 72° E	N 73° E	N 58 E	N 56° E	65	45	31	35	5
Ban Don	N	N 19° W	N 5° W	N 18° E	5	7	33	21	5
Nakhon Si Thammarat	N 2° W	N 6 E	N 3[illegible] E	N 18° E	39	33	45	41	5
Phuket	N 63 E	N 69° E	N 67° E	N 54° E	22	56	59	28	6
Kantang	N 83 E	N 81 E	N 59 E	S 88 E	26	43	19	16	4
Songkhla	S 51° W	N	N 13° E	N 28° E	21	7	44	49	7
Narathiwat	S 41° E	N 56° E	N 22° E	N 36° E	35	35	78	73	6

สถานี Station	ลมผิวพื้น Surface Winds														
	ทิศลม Wind Direction									กำลังลมตามมาตราโบฟอร์ต Wind Force in Beaufort Scale					
	ทำการตรวจเวลา ๐๗๐๐ Observation at 0700									ทำการตรวจเวลา ๐๗๐๐ Observation at 0700					
	Calm	N	NE	E	SE	S	SW	W	NW	1-3	4	5-6	7	8-9	> 9
Chiangrai	21	7	2	-	-	-	-	-	-	8	1	-	-	-	-
Mae Hongson	26	-	4	-	-	-	-	-	-	4	-	-	-	-	-
Chiangmai	25	3	1	-	-	1	-	-	-	5	-	-	-	-	-
Nan	30	-	-	-	-	-	-	-	-	-	-	-	-	-	-
Lampang	-	-	-	-	-	-	-	-	-	-	-	-	-	-	-
Phrae	16	2	3	4	-	4	-	-	1	11	-	-	-	-	-
Mae Sariang	26	2	2	-	-	-	-	-	-	4	-	-	-	-	-
Uttaradit	8	-	1	21	-	-	-	-	-	22	-	-	-	-	-
Nakhon Phanom	26	-	-	4	-	-	-	-	-	3	1	-	-		-
Udon Thani	17	1	4	8	-	-	-	-	-	13	-	-	-	-	-
Sakol Nakhon	22	3	5	-	-	-	-	-	-	7	1	-	-		-
Phitsanulok	18	2	2	-	1	-	-	2	5	12	-	-	-	-	-
Mae Sot	22	-	-	7	-	1	-	-	-	8	-	-	-	-	-
Mukdahan	15	-	1	14	-	-	-	-	-	13	2	-	-	-	-
Phetchabun	24	3	2	-	-	-	-	-	1	6	-	-	-	-	-
Khon Kaen	25	1	4	-	-	-		-	-	5	-	-	-	-	-
Roi Et	11	1	18	-	-	-			-	19	-	-	-	-	-
Nakhon Sawan	3	10	-	1	1	12		-	-	26	1	-	-	-	-
Ubon Ratchathani	16	2	12	-	-			-	-	14	-	-	-	-	-
Nakhon Ratchasima	19	3	6	-	-	-	-	1	1	10	1	-	-	-	-
Surin	3	6	21	-	-			-	-	26	1	-	-		-
Lopburi	15	1	9	-	-	1	-	-	-	9	1	-	1	-	-
Suphanburi	7	12	8	-	-	2	-	-	-	21	1	-	1	-	-
Prachinburi	21	-	-	9	-	-	-	-	-	8	-	1	-	-	-
Kanchanaburi	16	-	5	6	-	-	-	2	3	14	-	-	-	-	-
Don Muang	7	8	6	8	2	3	-	1	1	28	1	-	-	-	-
Aranyaprathet	11	2	15	1	-		-	1	-	13	-	-	-		-
Chonburi	9	-	11	10	-		-	-		17	3	1	-	-	-
Sattahip	17	11	2	-	-	-	-	-	-	13	-	-	-	-	-
Chanthaburi	8	3	14	-	-	-	-	1	4	12	5	5	-	-	-
Hua Hin	6	9	2	-	-	-	-	10	3	21	3	-	-	-	-
Prachuap Khirikhan	6	10	1	1	-			3	9	17	3	4	-	-	-
Khlong Yai	4		25	1	-	-	-	-		24	1	1	-	-	-
Chumphon	15	2	2	2	2	2			2	9	1	2	-	-	-
Ranong	4	-	10	11	-	-	1	1	-	24	2	-	-	-	-
Ban Don	27	2	-	-	-	1	-	-	-	3	-	-	-	-	-
Nakhon Si Thammarat	7	11	-	3	-	2	1	2	1	23	-	-	-		-
Phuket	20	2	1	6	-	-	-	1		9	1			-	-
Kantang	20	-	1	8	-	-	-	-	1	10	-	-	-	-	-
Songkhla	18	1	-	1	1	-	7	1	1	11	-	1	-		-
Narathiwat	3	-	12	-	-	14	-	1	-	21	6	-	-	-	-

สถานี Station	ลมผิวพื้น Surface Winds														
	ทิศลม Wind Direction									กำลังลมตามมาตราโบฟอร์ต Wind Force in Beaufort Scale					
	ทำการตรวจเวลา ๑๐๐๐ Observation at 1000									ทำการตรวจเวลา ๑๐๐๐ Observation at 1000					
	Calm	N	NE	E	SE	S	SW	W	NW	1-3	4	5-6	7	8-9	> 9
Chiangrai	8	11	8	1	-	1	1	-	-	21	1	-	-	-	-
Mae Hongson	12	1	4	12		1	-	-	-	18	-	-	-	-	-
Chiangmai	12	7	5	2	-	1	2	1	-	18	-	-	-	-	-
Nan	23	2	5	-	-	-	-	-	-	7	-	-	-	-	-
Lampang	-	-	-	-	-	-	-	-	-	-	-	-	-	-	-
Phrae	4	7	7	5	-	3	1	1	2	25	1	-	-	-	-
Mae Sariang	3	23	2	-	-	1	-	1	-	27	-	-	-	-	-
Uttaradit	2	-	3	24	1	-	-	-	-	25	3	-	-	-	-
Nakhon Phanom	4	-	5	21	-	-	-	-	-	25	1	-	-	-	-
Udon Thani	2	4	8	15	-	-	-	-	1	28	-	-	-	-	-
Sakol Nakhon	2	1	17	10	-	-	-	-	-	24	4	-	-	-	-
Phitsanulok	2	6	6	3	-	3	-	3	7	27	1	-	-	-	-
Mae Sot	3	2	-	20	-	2	1	1	1	23	4	-	-	-	-
Mukdahan	2	-	1	26	-	1	-	-	-	23	3	2	-	-	-
Phetchabun	9	8	12	-		-	-	-	1	17	4	-	-	-	-
Khon Kaen	2	5	22	1	-	-	-	-	-	26	2	-	-	-	-
Roi Et	-	1	24	1	4	-	-	-	-	25	3	2	-	-	-
Nakhon Sawan	-	10	-	6	2	12	-	-	-	28	2	-	-	-	-
Ubon Ratchathani	3	4	17	1	1	1	1	-	2	21	5	1	-	-	-
Nakohn Ratchasima	2	11	12	3		-	-	1	1	23	4	1	-	-	-
Surin	-	-	24	6	-	-	-	-	-	27	3	-	-	-	-
Lopburi	19	3	13	1		-	-	2	1	16	-	4	-	-	-
Suphanburi	1	9	17	-	1	1	-	1	-	23	6	-	-	-	-
Prachinburi	1	-	-	29	-	-	-	-	-	23	4	2	-	-	-
Kanchanaburi	7	-	5	11	-	-	-	1	6	23	-	-	-	-	-
Don Muang	2	10	9	4	2	2	-	1	-	28	-	-	-	-	-
Aranyaprathet	1	3	20	2	-	-	-	4	-	26	2	1	-	-	-
Chonburi	-	1	11	11	-	-	1	4	2	19	4	5	2	-	-
Sattahip	18	9	2	1	-	-	-	-	-	12	-	-	-	-	-
Chanthaburi	5	5	15	-	-	-	1	1	3	11	4	10	-	-	-
Hua Hin	2	11	9	4	-	-	-	3	1	23	3	2	-	-	-
Prachuap Khirikhan	-	22	4	-	-	-		2	2	19	6	5	-	-	-
Khlong Yai	12	5	12	-		1	-	1	1	17	-	1	-	-	-
Chumphon	6	3	3	7	3	5	-	-	-	19	1	1	-	-	-
Ranong	3	-	9	11	-	2	1	4	-	24	3	-	-	-	-
Bau Don	18	5	1	1		2	2	1	-	11	-	1	-	-	-
Nakhon Si Thammarat	1	13	4	3		4	2	3		29	-	-	-	-	
Phuket	7	1	7	13			-	2	-	21	2	-	-	-	
Kantang	16	-	3	11	-	-	-	-		14	-	-	-	-	
Songkhla	8	2	2	6	2	-	2	6	2	20	1	1	-	-	-
Narathiwat	3	2	15	-	-	8		2	-	16	9	2	-	-	

สถานี Station	ลมผิวพื้น Surface Winds														
	ทิศลม Wind Direction									กำลังลมตามมาตราโบฟอร์ต Wind Force in Beaufort Scale					
	ทำการตรวจเวลา ๑๓๐๐ Observation at 1300									ทำการตรวจเวลา ๑๓๐๐ Observation at 1300					
	Calm	N	NE	E	SE	S	SW	W	NW	1-3	4	5-6	7	8-9	> 9
Chiangrai	8	9	11	1	-	-	-	1	-	21	1	-	-	-	-
Mae Hongson	1	4	1	22	-	2	-	-	-	29	-	-	-	-	-
Chiangmai	11	5	1	2	2	4	4	-	1	17	2	-	-	-	-
Nan	17	1	6	1	-	4	-	1	-	13	-	-	-	-	-
Lampang	-	-	-	-		-	-	-	-	-	-	-	-	-	-
Phrae	-	6	6	10	1	5	-	2	2	23	4	3	-	-	-
Mae Sariang	5	17	3	2	-	-	-	2	1	25	-	-	-	-	-
Uttaradit	2	4	1	14	6	3	-	-	-	27	1	-	-	-	-
Nakhon Phanom	1	-	-	28	-	1	-	-		25	2	2	-	-	-
Udon Thani	1	-	12	10	1	-	-	1	5	28	1	-	-	-	-
Sakol Nakhon	2	1	18	5	3	1	-	-	-	22	6	-	-	-	-
Phitsanulok	2	3	2	2	1	-	3	8	9	28	-	-	-	-	-
Mae Sot	-	5	1	11	-	1	-	11	1	23	5	2	-	-	-
Mukdahan	-		1	29	-		-	-	-	23	3	4	-	-	-
Phetchabun	11	4	13	-	-		1	-	1	16	3	-	-	-	-
Khon Kaen	2	2	25	1				-	-	28	-	-	-	-	-
Roi Et	-	-	25		2	-	-	-	-	25	3	2	-	-	-
Nakhon Sawan	-	10	-	9	1	10		-	-	29	1	-	-	-	-
Ubon Ratchathani	2	7	18	-	1	-	-	-	2	21	5	2	-	-	-
Nakhon Ratchasima	-	17	7	3	-	-	1	1	1	26	4	-	-	-	-
Surin	-	5	25	-	-	-		-	-	28	2	-	-	-	-
Lopburi	6	4	15	-	-	1	-	3	1	22	2	-	-	-	-
Suphanburi	1	9	17	-	-	3	-	-	-	26	3	-	-	-	-
Prachinburi	3	-	-	27	-	-	-	-	-	21	6	-	-	-	-
Kanchanaburi	2	2	9	11	-	-	-	1	5	28	-	-	-	-	-
Don Muang	-	19	4	4	-	-	-	2	1	30	-	-	-	-	-
Aranyaprathet	1	2	20	2	-	2		3		26	3	-	-	-	-
Chonburi	-	2	16	3	-	1	-	6	2	20	8	2	-	-	-
Sattahip	16	6	1	-	-	3	2	1	1	14		-	-	-	-
Chanthaburi	1	4	16	-	-	2	5	1	1	16	5	8	-	-	-
Hua Hin	2	10	7	8	-	1	-	2	-	24	2	2		-	-
Prachuap Khirikhan	-	16	3	7	1	-		2	1	21	3	6	-	-	-
Khlong Yai	3	3	11	-		2	2	6	3	26	1	-	-	-	-
Chumphon	1	3	3	8	8	1	1	2		13	11	2	-	-	-
Ranong	2	-	11	7	-	2	2	5	1	20	8	-	-	-	-
Ban Don	7	14	3			2	3	1	-	21	2	-		-	-
Nakhon Si Thammarat	-	7	3	12	-		2	1	5	28	2	-	-	-	-
Phuket	2	1	6	12	-	-	-	2	1	22	-		-		-
Kantang	19	-	2	3	1	-		6		10	1	-	-	-	-
Songkhla	3	9	1	7		-	-	3	1	22	2	3	-	-	-
Narathiwat	-	10	17	-	-	-			-	8	11	11	-	-	-

สถานี Station	ลมผิวพื้น Surface Winds														
	ทิศลม Wind Direction									กำลังลมตามมาตราโบฟอร์ต Wind Force in Beaufort Scale					
	ทำการตรวจเวลา ๑๖๐๐ Observation at 1600									ทำการตรวจเวลา ๑๖๐๐ Observation at 1600					
	Calm	N	NE	E	SE	S	SW	W	NW	1-3	4	5-6	7	8-9	>9
Chiangrai	10	5	10	-	2	-	-	3	-	19	1	-	-	-	-
Mae Hongson	4	2	5	15	2	2	-	-	-	26	-	-	-	-	-
Chiangmai	14	3	3	-	-	5	3	1	1	16	-	-	-	-	-
Nan	23	3	2	-	-	2	-	-	-	7	-	-	-	-	-
Lampang	-	-	-	-	-	-	-	-	-	-	-	-	-	-	-
Phrae	1	6	4	6	1	7	1	2	2	22	5	2	-	-	-
Mae Sariang	11	12	2	2	-	2	-	1	-	18	1	-	-	-	-
Uttaradit	2	3	3	11	1	8	2	-	-	27	1	-	-	-	-
Nakhon Phanom	2	-	-	25	-	3	-	-	-	25	2	1	-	-	-
Udon Thani	-	2	13	11	-	1	-	-	3	29	1	-	-	-	-
Sakol Nakhon	10	1	11	7	-	-	-	-	1	15	5	-	-	-	-
Phitsanulok	5	2	2	1	1	2	1	8	8	23	2	-	-	-	-
Mae Sot	1	1	2	14	-	1	-	9	2	18	9	2	-	-	-
Mukdahan	1	-	-	29	-	-		-	-	25	3	1	-	-	-
Phetchabun	7	4	15	-	-	1	2	-	1	21	2	-	-	-	-
Khon Kaen	1	-	-	29	-	-			-	25	3	1	-	-	-
Roi Et	1	1	24	1	1	-	2		-	25	2	2	-	-	-
Nakhon Sawan	3	11	-	8	1	7		-	-	27	-	-	-	-	-
Ubon Ratchathani	3	5	18	1	-			2	1	22	4	1	-	-	-
Nakhon Ratchasima	5	13	11	1	-	-		1	1	22	3	-	-	-	-
Surin	-	6	24	-	-	-			-	29	1	-	-	-	-
Lopburi	8	1	12	1	-	2	-	5	1	20	-	2	-	-	-
Suphanburi	1	8	16	-		3	-	2	-	29	-	-	-	-	-
Prachinburi	2	-	-	27	-	-	1	-	-	24	4	-	-	-	-
Kanchanaburi	6	-	3	15	-		-	4	2	24	-	-	-	-	-
Don Muang	1	16	4	1	1	1	2	2	2	26	2	1	-	-	-
Aranyaprathet	-	1	22	2	-	1	1	3	-	29	-	1	-	-	-
Chonburi	2	4	8	2	-	3	3	3	5	27	1	-	-	-	-
Sattahip	19	9	-	-	-	1	-	-	1	11	-	-	-	-	-
Chanthaburi	5	4	13	-	-	1	7	-	-	17	2	6	-	-	-
Hua Hin	4	10	8	6	1	-	-	1	-	22	3	1	-	-	-
Prachuap Khirikhan	1	14	5	3	2	3	-	2	-	18	7	4	-	-	-
Khlong Yai	11	1	13	-	-	1		4	-	18	1	-	-	-	-
Chumphon	2	1	1	12	4	3	2	2	-	18	2	4	1	-	-
Ranong	4	2	9	8	-	1	2	4	-	19	7	-	-		-
Ban Don	14	8	3	-	2	1	2	-	-	15	1	-	-	-	
Nakhon Si Thammarat	-	12	2	8	-	1	3	2	2	29	1	-	-	-	
Phuket	11	1	4	9	-	-	-	4	1	17	2	-	-	-	
Kantang	17	-	6	2	-	3	2		-	18	-	-	-	-	-
Songkhla	2	6	8	7	-	-	1	3	3	24	1	3	-	-	-
Narathiwat	1	1	22	-	-	1	-	2	-	5	12	12	-	-	-

สถานี Station	จำนวนเมฆ Cloud Amount 0-8		ทรรศนะวิสัย Visibility 0-9		จำนวนฝนตก มม. Rainfall in mm				จำนวนน้ำระเหย มม. Evaporation (piche) mm		
	เวลา 0700	เวลา 1300	เวลา 0700	เวลา 1300	วันมีฝน Rainy day	จำนวนฝนตก Total Amount	มากที่สุดในวันหนึ่ง Heaviest in 24 hours จำนวน Amount	วันที่ Date	รวมทั้งเดือน Total for Month	มากที่สุดในวัน Greatest in one day	วันที่ Date
Chiangrai	6.9	4.7	5.5	7.5	2	14.5	8.0	6		-	-
Mae Hongson	6.0	4.7	5.4	7.0	8	33.0	9.8	27	61.3	12.1	11
Chiangmai	5.2	5.3	6.3	7.8	5	82.7	61.6	27	83.2	6.2	21
Nan	7.0	4.3	5.8	6.9	4	5.6	5.2	21	-	-	-
Lampang	-		-	-	-	-	-	-		-	-
Phrae	6.8	4.6	5.5	7.0	3	11.9	9.3	1	-	-	-
Mae Sariang	7.6	5.7	5.1	7.7	6	71.8	34.6	7	96.9	5.6	24
Uttaradit	4.3	4.5	7.9	8.0	4	51.9	41.1	11	75.7	2.3	19
Nakhon Phanom	6.2	6.5	5.4	5.7	5	10.4	4.5	2	-	-	-
Udon Thani	4.4	5.8	5.5	6.7	6	31.1	15.3	28	121.0	6.9	20,21
Sakol Nakhon	4.3	5.6	6.0	7.4	3	5.1	2.5	28	-	-	-
Phitsanulok	5.7	5.1	5.5	6.9	9	68.7	27.9	2	75.8	3.9	23
Mae sot	5.1	4.2	5.0	7.0	10	33.1	10.0	5	83.1	4.7	27,28
Mukdahan	5.0	5.7	7.2	7.8	5	1.1	0.6	25	-	-	-
Phetchabun	5.7	4.9	6.4	7.2	8	55.2	27.1	2	-	-	-
Khon Kaen	5.4	5.4	6.3	6.8	3	24.3	12.3	1	-	-	-
Roi Et	5.1	5.9	5.6	6.0	3	5.8	4.0	11	-	-	-
Nakhon Sawan	7.0	6.9	6.5	7.0	5	72.3	49.5	2	81.5	4.2	19,22
Ubon Ratchathani	4.6	5.6	6.4	6.9	3	7.0	6.4	26	-	-	-
Nakhon Ratchasima	5.6	5.5	6.9	7.8	6	27.0	11.6	4	104.0	6.8	19
Surin	5.6	6.4	6.9	6.7	8	62.5	24.2	11	-	-	-
Lopburi	5.8	5.7	6.1	7.0	5	75.1	22.5	18	-	-	-
Suphanburi	5.4	5.6	5.7	7.0	8	151.3	49.2	5	-	-	-
Prachinburi	7.5	7.0	5.8	7.0	5	8.7	5.1	10	-	-	-
Kanchanaburi	6.1	6.9	6.1	6.6	9	102.5	44.6	18	-	-	-
Don Muang	6.6	6.3	6.9	7.3	13	77.6	23.9	18	-		-
Aranyaprathet	4.4	4.9	7.4	8.0	8	33.3	6.9	11	140.0	7.3	22
Chonburi	5.4	5.3	5.8	7.2	16	98.3	23.2	6	-	-	-
Sattahip	5.4	6.0	6.9	6.7	17	159.3	36.0	14	97.6	5.5	20
Chanthaburi	6.7	6.7	6.8	7.1	15	303.4	99.1	4	98.1	8.2	20
Hua Hin	6.8	6.7	6.7	6.9	11	317.7	99.4	13		-	-
Prachuap Khirikhan	6.5	6.6	6.4	6.5	16	373.1	222.5	19		-	-
Khlong Yai	6.9	5.5	6.8	6.3	12	211.8	49.7	2	-	-	-
Chumphon	7.1	6.9	4.8	6.0	19	300.3	54.7	12	-	-	-
Ranong	7.3	7.9	5.6	6.8	22	288.2	76.8	19	-		-
Ban Don	6.4	7.2	4.3	6.2	22	479.8	168.5	22	36.3	2.8	11
Nakhon Si Thammarat	6.3	6.6	5.0	6.1	23	993.0	242.8	21	-	-	-
Phuket	5.9	5.8	6.5	7.3	13	218.3	76.0	1	-	-	-
Kantang	5.9	5.8	5.0	6.7	8	226.8	129.3	1	-	-	-
Songkhla	7.2	6.9	7.0	7.6	23	695.3	207.2	19	-	-	-
Narathiwat	6.7	6.4	7.7	7.2	22	569.7	206.9	21		-	-

สถานี Station	จำนวนวันที่มี Number of days with						
	○	◑	◐	●	⌓	≡	=
Chiangrai	0	11	16	3	0	14	0
Mae Hongson	0	9	17	4	0	22	0
Chiangrai	0	9	16	5	29	4	15
Nan	0	14	14	2	23	18	6
Lampang	–		–		–	–	–
Phrae	0	11	16	3	22	19	5
Mae Sariang	0	9	18	3	24	4	19
Uttaradit	0	13	14	3	28	1	1
Nakhon Phanom	0	6	20	4	17	1	19
Udon Thani	0	14	15	1	26	0	24
Sakol Nakhon	0	13	15	2	23	0	23
Phitsanulok	0	10	15	5	29	6	12
Mae Sot	0	16	10	4	21	12	18
Mukdahan	0	11	19	0	14	4	3
Phetchabun	0	8	17	5	24	5	18
Khon Kaen	0	14	14	2	27	0	2
Roi Et	0	10	17	3	25	4	26
Nakhon Sawan	0	0	25	5	23	3	8
Ubon Ratchathani	0	12	16	2	13	3	2
Nakhon Ratchasima	0	2	24	4	22	0	12
Surin	0	4	22	4	30	1	13
Lopburi	0	5	24	1	24	0	2
Suphanburi	0	10	16	4	16	4	10
Prachinburi	0	0	25	5	23	2	1
Kanchanaburi	0	3	18	9	26	7	9
Don Muang	0	0	26	4	30	0	2
Aranyaprathet	0	8	21	1	5	1	6
Chonburi	0	3	25	2	26	1	19
Sattahip	0	2	26	2	7	0	9
Chanthaburi	0	1	20	9	17	2	4
Hua Hin	0	3	14	13	15	0	2
Prachuap Khirikhan	0	4	19	7	17	1	1
Khlong Yai	0	0	25	5	1	7	0
Chumphon	0	2	18	7	15	7	17
Ranong	0	0	12	18	28	0	30
Ban Don	1	0	25	4	20	11	6
Nakhon Si Thammarat	0	5	13	12	17	0	11
Phuket	0	8	12	10	15	0	0
Kantang	0	0	28	2	0	12	8
Songkhla	0	0	15	15	30	0	1
Narathiwat	0	1	20	9	20	2	20

สถานี Station	จำนวนวันที่มี Number of days with					
	∞	△	↘	(⚐)	⚐	∀
Chiangrai	6	0	3	3	1	0
Mae Hongson	6	0	3	5	1	0
Chiangmai	3	0	11	6	1	0
Nan	0	0	2	3	2	0
Lampang	-		-	-	-	-
Phrae	2	0	2	3	1	0
Mae Sariang	0	0	4	3	3	0
Uttaradit	0	0	10	4	2	0
Nakhon Phanom	9	0	10	1	0	0
Udon Thani	10	0	13	3	0	0
Sakol Nakhon	10	0	8	1	1	0
Phitsanulok	0	0	13	7	7	0
Mae Sot	0	0	11	6	6	0
Mukdahan	0	0	9	-	0	0
Phetchabun	0	0	12	1	2	0
Khon Kaen	0	0	10	0	3	0
Roi Et	17	0	10	0	1	0
Nakhon Sawan	2	0	16	0	2	0
Ubon Ratchathani	1	0	14	2	0	0
Nakhon Ratchasima	0	0	17	1	3	0
Surin	2	0	18	0	9	0
Lopburi	0	0	15	9	9	0
Suphanburi	0	0	15	5	8	0
Prachinburi	0	0	17	13	0	0
Kanchanaburi	0	0	13	2	3	0
Don Muang	0	0	21	21	6	0
Aranyaprathet	0	0	15	6	0	0
Chonburi	3	0	19	12	10	0
Sattahip	9	0	16	1	21	0
Chanthaburi	3	0	19	5	9	0
Hua Hin	2	0	17	4	10	0
Prachuap Khirikhan	0	0	17	7	7	0
Khlong Yai	0	0	18	6	12	0
Chumphon	0	0	18	0	10	0
Ranong	1	0	11	7	1	0
Ban Don	0	0	12	14	8	0
Nakhon Si Thammarat	0	0	26	14	6	0
Phuket	1	0	4	2	2	0
Kantang	0	0	3	2	3	0
Songkhla	0	0	21	11	0	0
Narathiwat	10	0	8	2	8	0

รายงานฝนตกของบางสถานี ประจำเดือน พฤศจิกายน ๒๔๙๖
ซึ่งได้รับความเอื้อเฟื้อจากกรมเกษตรส่งมาให้

Rainfall Report of some selected stations for month of November 1953
Supplied through the courtesy of Dept. of Agriculture.

สถานีตรวจน้ำฝน Rainfall Station		จำนวนฝนตก Amount			ต่างจากปรกติ Departure mm.
		วันฝนตก Rainy day	2496 1953	2495 1952	
ภาคเหนือ Northern Part					
1. Chiangrai	*	2	14.5	3.9	− 29.7
2. Mae Hongson	*	8	33.0	46.5	+ 10.8
3. Mae Sariang	*	6	71.8	47.7	+ 46.8
4. Chiangmai	*	9	82.7	33.6	+ 37.0
5. Nan	*	4	5.5	2.7	− 12.5
6. Lampoon		...	...	...	-
7. Lampang	*	...	...	16.3	-
8. Phrae	*	3	11.2	-	− 11.4
9. Uttaradit	*	4	51.9	11.2	+ 17.3
ภาคอีสาน Northeastern Part					
1. Nong Khai		1	66.3	-	+ 54.5
2. Udon Thani	*	6	31.1	0.7	+ 10.0
3. Sakol Nakhon	*	5	5.1	5.4	− 12.5
4. Khon Kaen	*	3	24.3	-	+ 13.4
5. Maha Sarakham		1	4.5	-	− 14.7
6. Roi Et	*	3	5.8	2.0	− 11.0
7. Mukdahan	*	5	1.1	10.5	− 6.5
8. Chaiyaphum			-	-	− 19.9
9. Ubon Ratchathani	*	3	7.0	9.0	− 22.2
10. Sisaket		1	34.8	2.9	+ 6.9
11. Buriram		7	47.4		+ 21.8
12. Nakhon Phanom	*	5	10.4	0.9	+ 1.5
13. Surin	*	8	62.5	-	+ 29.7
14. Nakhon Ratchasima	*	6	27.0	2.9	− 12.5
ภาคกลาง Central Part					
1. Sukho Thai		4	34.1	4.2	+ 13.3
2. Tak		6	204.0	...	+ 141.4
3. Mae Sot	*	10	33.1	1.6	− 10.8
4. Phitsanulok	*	9	68.7	4.1	+ 25.8
5. Kamphaeng Phet		3	118.5	5.1	+ 79.8
6. Phichit		3	35.0	4.5	+ 11.4
7. Nakhon Sawan	*	5	72.3	15.7	+ 41.3
8. Loei		...	...	1.8	-

รายงานฝนตกของบางสถานี ประจำเดือน พฤศจิกายน ๒๔๙๖
ซึ่งได้รับความเอื้อเฟื้อจากกรมเกษตรส่งมาให้

Rainfall Report of some selected stations for month of November 1953
Supplied through the courtesy of Dept. of Agriculture

สถานีตรวจน้ำฝน Rainfall Station	จำนวนฝนตก Amount			ต่างจากปรกติ Departure mm.
	วันฝนตก Rainy day	2496 1953	2495 1952	
9. Phetchaburi *	8	55.2	5.6	+ 33.6
10. Uthai Thani	5	101.8	21.6	+ 60.6
11. Chainat	4	62.5	12.6	+ 24.8
12. Singburi	6	69.8	24.9	+ 31.8
13. Lopburi *	6	75.1	56.9	+ 41.4
14. Ang Thong	7	113.7	33.0	+ 79.0
15. Saraburi	2	22.1	20.1	− 22.9
16. Suphanburi *	8	151.3	61.9	+ 98.6
17. Ayutthaya	8	78.7	11.8	+ 25.8
18. Nakhon Nayok	8	85.5	28.7	+ 46.2
19. Pathum Thani	4	142.4	20.0	+ 88.1
20. Kanchanaburi *	9	102.5	38.5	+ 37.9
21. Nonthaburi	7	94.1	24.3	+ 39.9
22. Nakhon Pathom	5	163.5	-	+ 98.5
23. Don Muang *	13	77.9	8.2	− 20.7
24. Thonburi	7	37.4	-	− 40.5
25. Bangkok *	17	114.7	20.5	+ 57.1
26. Samut Prakan	10	106.1	10.5	− 44.9
27. Samut Sakhon	6	266.8	130.8	+ 154.4
28. Samut Songkhram	5	125.7	55.8	− 11.5
ภาคบูรพา Eastern Part				
1. Prachinburi *	5	8.3	14.8	− 17.3
2. Aranyaprathet *	4	38.5	33.5	− 29.8
3. Chachoengsao	1	26.2	43.2	− 25.5
4. Chonburi *	16	98.3	14.6	+ 40.0
5. Sattahip *	17	159.3	97.6	+ 10.3
6. Rayong	5	180.6	3.2	+ 102.0
7. Chanthaburi *	15	303.4	79.4	+ 226.6
8. Trat	13	258.9	93.4	+ 154.8
ภาคใต้ Southern Part				
1. Ratburi	4	52.1	8.0	− 12.9
2. Phetburi	—	-	120.7	
3. Hua Hin *	11	317.7	21.8	+ 185.5
4. Prachuap Khirikhan *	16	373.1	258.0	+ 185.1
5. Chumphon *	19	300.8	460.1	− 49.7
6. Ranong *	22	288.2	350.5	− 61.8

รายงานฝนตกของบางสถานี ประจำเดือน พฤศจิกายน ๒๔๙๖
ซึ่งได้รับความเอื้อเฟื้อจากกรมเกษตรส่งมาให้

Rainfall Report of some selected stations for month of November 1953.
Supplied through the courtesy of Dept. of Agriculture.

สถานีตรวจน้ำฝน Rainfall Station		จำนวนฝนตก Amount			ต่างจากปรกติ Departure mm.
		วันฝนตก Rainy day	2496 1953	2495 1952	
7. Bandon	*	22	479.8	422.8	+ 171.3
8. Surat Thani		...	...	...	—
9. Phang Nga		17	75.5	130.0	— 187.7
10. Nakhon Si Thammarat	*	23	993.0	552.9	+ 353.4
11. Krabi		13	172.6	...	— 29.6
12. Phuket	*	13	218.3	288.7	+ 3.8
13. Phatthalung		2	873.8	747.3	+ 320.9
14. Trang		11	499.5	129.0	+ 237.3
15. Songkhla	*	23	695.3	292.7	+ 68.4
16. Pattani		8	228.8	196.7	— 231.7
17. Satun		4	277.8	290.0	— 24.7
18. Yala		7	329.6	269.3	— 22.3
19. Narathiwat	*	22	589.7	422.4	+ 17.2

* ผลการตรวจของสถานีตรวจอากาศ กรมอุตุนิยมวิทยา
Data from Meteorological Department

— ไม่มีฝนตก No Rainfall

... ไม่ได้รับรายงาน No Report

× × ไม่มีเครื่องวัดฝน No Raingauge

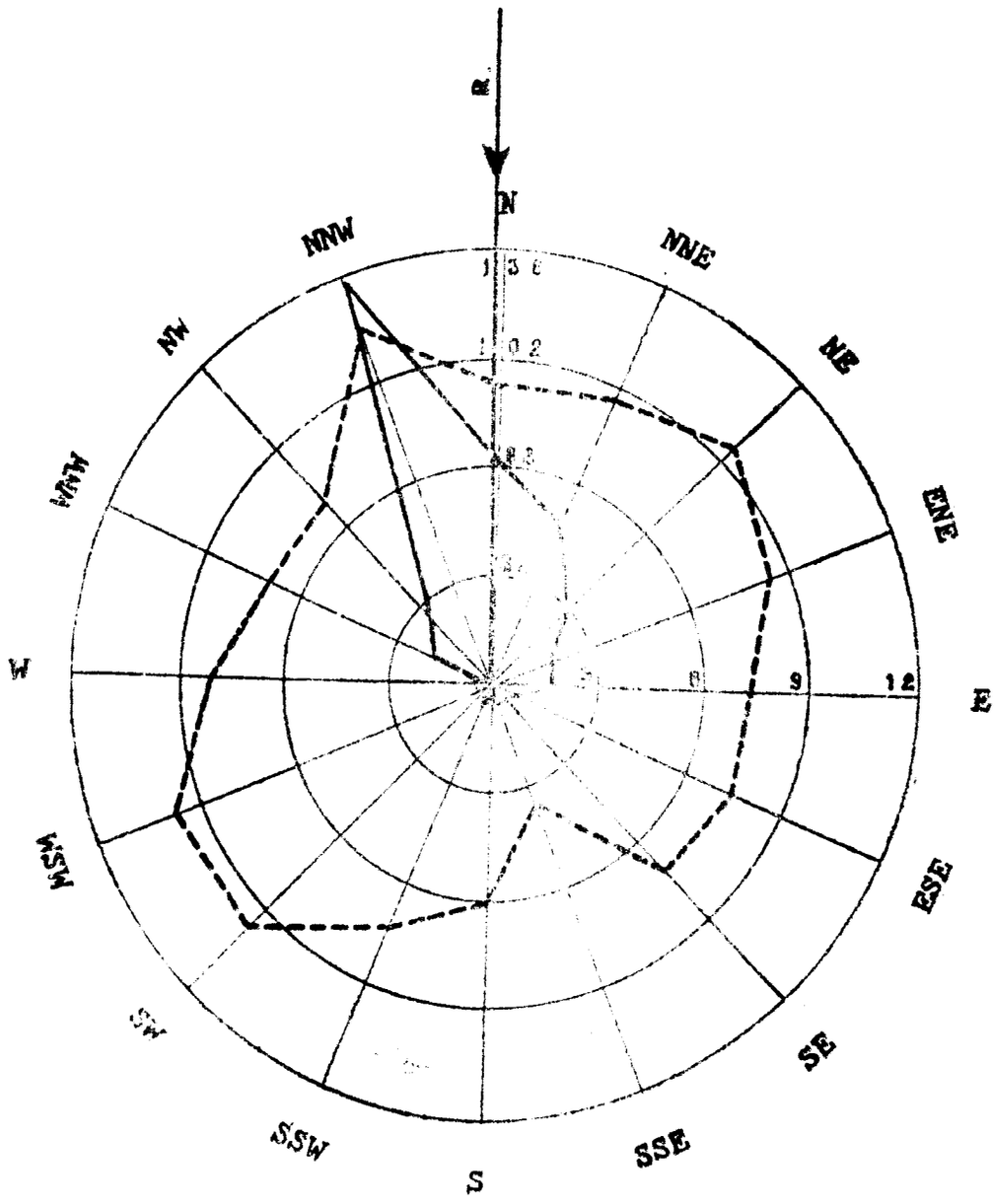

ผลสรุปการตรวจลมรายชั่วโมงของสถานีกลางกรุงเทพ ฯ

Wind-Rose of Bangkok

เดือน พฤศจิกายน ๒๔๙๖ ทิศร่วม (Resultant Direction) N 1° 00′ W November 1953

ทิศ Direction		N	NNE	NE	ENE	E	ESE	SE	SSE	S	SSW	SW	WSW	W	WNW	NW	NNW	Calm
ความถี่	ชม. Hrs.	70	55	34	21	20	9	6	6	5	8	4	5	5	20	29	135	288
Frequency	%	9.7	7.6	4.7	2.9	2.8	1.3	0.8	0.8	0.7	1.1	0.6	0.7	0.7	2.8	4.0	18.8	40.0
ความเร็วรวม Distance Travelled	กม. Km.	583.7	479.7	321.7	178.0	148.8	67.2	43.2	20.8	30.4	58.4	38.4	48.3	40.0	140.9	198.7	1412.3	-
ความเร็วเฉลี่ย Mean Velocity	กม./ชม. Km/hr.	8.3	8.7	9.5	8.5	7.4	7.5	7.2	3.5	6.1	7.3	9.6	9.7	8.0	7.0	6.9	10.5	-

——— เส้นความถี่ของลมในทิศต่าง ๆ เป็นจำนวนชั่วโมง

- - - - - - ความเร็วลมเฉลี่ยเป็น กม./ชม. ในทิศต่าง ๆ

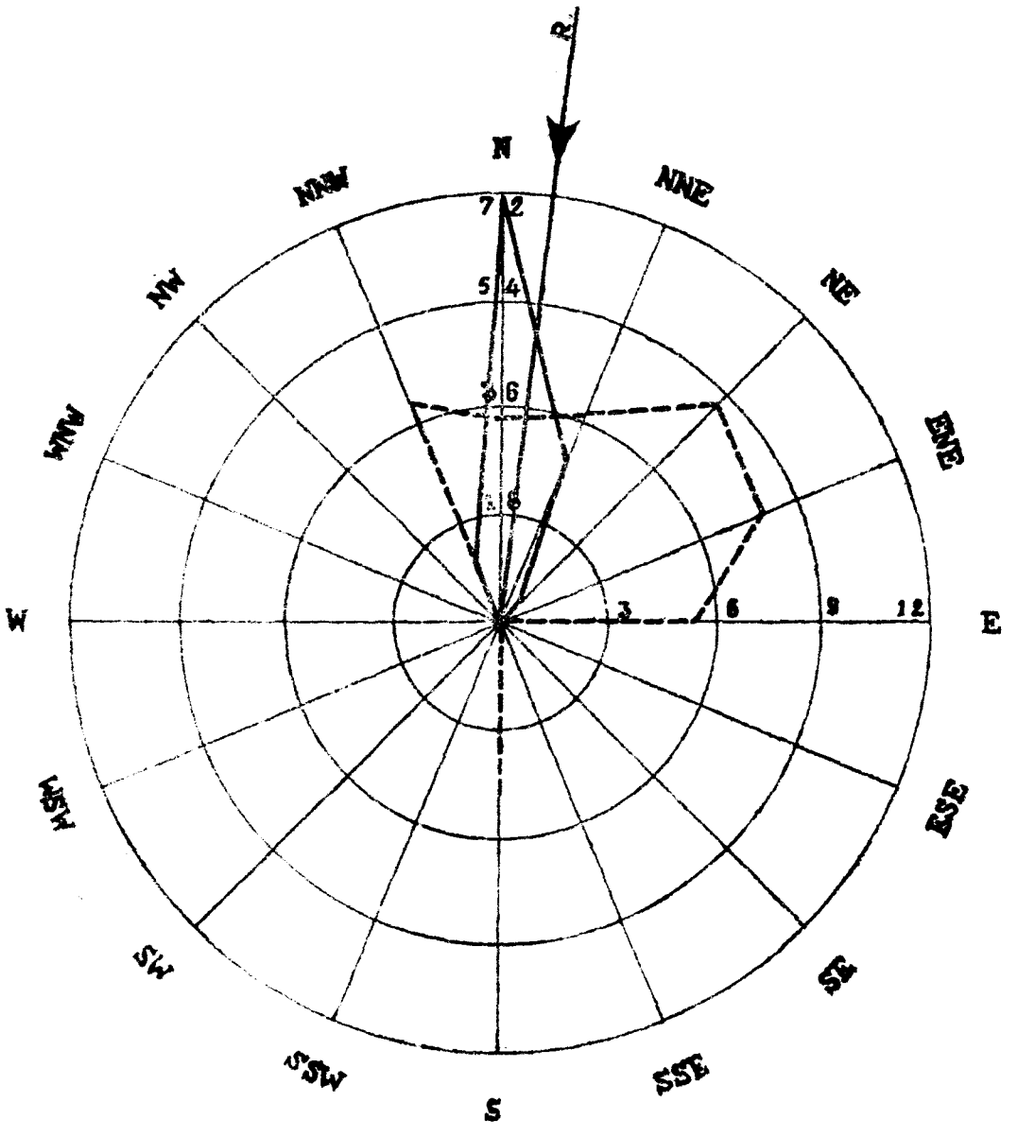

ผลสรุปการตรวจลมรายชั่วโมงของสถานี สัตหีบ

Wind-Rose of Sattahip

เดือน พฤศจิกายน ๒๔๙๖ ทิศร่วม (Resultant Direction) N 6° 41′ E November 1953

ทิศ Direction		N	NNE	NE	ENE	E	ESE	SE	SSE	S	SSW	SW	WSW	W	WNW	NW	NNW	Calm
ความถี่	ชม. Hrs.	72	29	5	1	2	-	-	-	2	-	-	-	-	-	-	11	598
Frequency	%	10.0	4.0	0.7	0.1	0.3	-	-	-	0.3	-	-	-	-	-	-	1.5	83.1
ความเร็วรวม Distance Travelled	กม. Km.	411.2	194.0	43.2	8.0	11.2	-	-	-	9.6	-	-		-	-	-	73.6	-
ความเร็วเฉลี่ย Mean Velocity	กม. Km/hr.	5.7	6.3	8.6	8.0	5.6	-	-	-	4.8	-	-		-	-	-	6.7	-

——————— เส้นความถี่ของลมในทิศต่าง ๆ เป็นจำนวนชั่วโมง

- - - - - - - - ความเร็วลมเฉลี่ยเป็น กม./ชม. ในทิศต่าง ๆ

บัญชีรายการที่ตั้งสถานีตรวจอากาศชายทะเล

List of Coastal Meteorological Stations with their Geographical Positions

สถานี Station	ตำบลที่ของสถานี Geographical Positions แลต. น. Lat. N			ลอง อ. Long. E.			สูงเป็นเมตร Altitude in m.	หมายเหตุ Remarks
	°	'	"	°	'	"		
สันดอน San Don	13	26	31	100	36	16	19.0	
เกาะงวง Ko Chuang	12	30	56	103	57	33	150.0	
เกาะไผ่ Ko Phai	12	55	51	100	40	25	144.0	
แหลมสิงห์ Laem Sing	12	28	07	102	03	43	82.4	
เกาะปราบ Ko Prap	09	13	20	99	15	25	78.0	
หินสัมปะยัน Hin Sumpayan	12	11	55	100	48	07	11.3	
แหลมตาชี Laem Ta Chi	06	57	00	101	17	36	29.4	
เกาะตะเภาน้อย Ko Tapao Noi	07	49	49	98	25	37	55.0	
ระยอง Rayong	12	39	37	101	16	27	18.5	
แหลมงอบ Laom Ngop	12	10	10	102	23	46	11.0	
หลังสวน Lang Suan	09	56	32	99	09	45	14.0	

สรุปผลการตรวจอุตุนยมวิทยาของสถานตรวจอากาศชายทะเล ประจำเดือน พฤศจิกายน พ.ศ. ๒๔๙๖

Summary of Meteorological Observations for Coastal Stations for month of November 1953

สถานี Station	จำนวนเมฆ Cloud Amount	ลมผิวพื้น Surface Wind								
		ทิศร่วม R.S. ๐๗๐๐	ความแน่ทิศ S.D. % ๐๗๐๐	ทิศร่วม R.S. ๑๓๐๐	ความแน่ทิศ S.D. % ๑๓๐๐	ทิศร่วม R.S. ๑๙๐๐	ความแน่ทิศ S.D % ๑๙๐๐	ทิศลมที่พัดมากที่สุด Dominating Wind	กำลังลมเฉลี่ย Average force Bf. Scale	กำลังลมแรงที่สุด Maximum Force of Wind
สันดอน San Don	5.8	N36°E	56	N38°E	37	N24°E	10	N	2.8	6
เกาะช้าง Ko Chang	5.8	N47 E	63	N10 W	37	N4°E	13	N	2.8	5
เกาะไผ่ Ko Phai				No data						
แหลมสิงห์ Laem Sing	6.7	N7 W	76	N4 W	49	N26°W	13	N	2.9	5
เกาะปราบ Ko Prap	7.3	S23°E	43	N58°E	31	S87°E	56	E	2.8	6
หินสัมปะยือ Hin Sumpayue				No data						
แหลมตาชี Laem Ta Chi	7.1	S29°W	60	N18 E	65	N72°E	41	E	3.1	6
เกาะตะเภาน้อย Ko Tapao Noi	5.6	N41 W	65	N1 W	36	N45°W	56	N	1.7	4
ระยอง Rayong	5.1	N30 E	90	S66°W	32	N13 E	11	E	1.6	3
แหลมงอบ Laem Ngop	5.3	N15°E	92	N23 W	50	N15 E	75	N	3.3	6
หลังสวน Lang Suan	4.7	N17°E	34	S45 E	43	S32°E	31	S	1.1	2

สรุปผลการตรวจอุตุนิยมวิทยาของสถานีชายทะเล ประจำเดือน พฤศจิกายน พ.ศ. ๒๔๙๖

Summary of Meteorological Observations for Coastal Stations for month of November 1953

สถานี Station	จำนวนวันที่มี Number of days with: ท้องฟ้าไม่มีเมฆ Cloudless Sky	ท้องฟ้ามีเมฆบางส่วน Partly Cloudy Sky	ท้องฟ้ามีเมฆมาก Cloudy Sky	ท้องฟ้ามีเมฆเต็ม Overcast	หมอก Fog	ฟ้าหลัว Haze	ฟ้าแลบ Lightning	ฟ้าร้อง Thunder	ฝนละออง Drizzle	ฝน Rain	พายุฟ้าคนอง Thunder storm	พายุน้ำ Water Spout	หมายเหตุ Remarks
สันดอน San Don	--	3	26	1	--	21	16	16	1		--	--	
เกาะจวง Ko Chuang	--	1	28	1	--	12	8	1	1	5	--	--	
เกาะไผ่ Ko Phai	No data												
แหลมสิงห์ Laem Sing	--	1	15	14	--	2	12	6	6	18	--	--	
เกาะปราบ Ko Prap	--	6	18	6	6	17	11	5	5	17	--	--	
หินสัมปะยื่อ Hin Sampayua	No data												
แหลมตาชี Laem Ta Chi	--	1	15	14	--	2	12	6	6	18	--	--	
เกาะตะเกาน้อย Ko Tapao Noi	--	7	18	5	--	14	6	1	8	11	--	--	
ระยอง Rayong	--	6	24	--	1	28	16	2	4	9	--	--	
แหลมงอบ Laem Ngop	--	7	19	4	--	--	16	12	9	12	--	--	
หลังสวน Lang Suan	--	9	20	1	--	27	1	--	2	3	1	--	

สรุปผลการตรวจอุตุนิยมวิทยาของสถานีชายทะเล ประจำเดือน พฤศจิกายน พ.ศ. ๒๔๙๖ ลักษณะทะเลและคลื่นใต้น้ำ

Summary of Meteorological Observations for Coastal Stations for month of November 1953 State of Sea and Swell

สถานี Station	จำนวนวันที่มี Number of days with									หมายเหตุ Remarks
	ทะเลราบ Calm Sea	ทะเลเรียบ Smooth Sea	คลื่นเล็กน้อย Slight Sea	คลื่นปานกลาง Moderate Sea	คลื่นจัด Rough Sea	คลื่นจัดมาก Very Rough Sea	คลื่นใหญ่ High Sea	คลื่นใหญ่มาก Very high Sea	คลื่นใต้น้ำ Swell	
สันดอน Sau Don	-	22	7	1	-		-	-	28	
เกาะรวง Ko Chuang	-	15	14				-	-	30	
เกาะไผ่ Ko Phai					No data					
แหลมสิงห์ Laem Sing	-	30	-			-	-	-	7	
เกาะปราบ Ko Prap	-	13	7	5	4	1		-	29	
หินสัมปะยัน Hin Sumpayne					No data					
แหลมตาชี Laem Ta Chi	-	21	6	3	-	-	-	-	17	
เกาะตะเภาน้อย Ko Tapao Noi	-	27	1	2	-	-	-	-	25	
ระยอง Rayong	-	30	-	-	-	-	-	-	16	
แหลมงอบ Laem Ngop	-	14	10	5	-	-	-	-	24	
หลังสวน Lang Suan	24	6	-	-	-	-	-	-	24	

กรมอุตุนิยมวิทยา แห่งราชนาวี

METEOROLOGICAL DEPARTMENT
ROYAL THAI NAVY

พลเรือโท จรูญ วิชยาภัย บุณนาค
เจ้ากรม
Vice Admiral Charoon Vichayapai Bunnag R.T.N.,
Director

รายงานอุตุนิยมวิทยาประจำเดือน

ปีที่ ๑๗ ฉบับที่ ๑๒

ธันวาคม ๒๕๑๖

รวบรวมขึ้นตามคำสั่งผู้บัญชาการทหารเรือ

MONTHLY METEOROLOGICAL BULLETIN

Vol. 18 Part 12

December 1973

Prepared by order of the Commander in Chief of the Royal Thai Navy
Bangkok, Thailand

พิมพ์ที่โรงพิมพ์กรมอุตุนิยมวิทยา

กรมอุตุนิยมวิทยา แห่งราชนาวี

METEOROLOGICAL DEPARTMENT
ROYAL THAI NAVY

พลเรือโท จรูญ วิชยาภัย บุนนาค
เจ้ากรม
Vice Admiral Charoon Vichayapai Bunnag R.T.N.,
Director

รายงานอุตุนิยมวิทยาประจำเดือน

ปีที่ ๑๘ ฉบับที่ ๑๒
ธันวาคม ๒๔๙๖
รวบรวมขึ้นตามคำสั่งผู้บัญชาการทหารเรือ

MONTHLY METEOROLOGICAL BULLETIN

Vol. 18 Part 12
December 1953
Prepared by order of the Commander in Chief of the Royal Thai Navy
Bangkok, Thailand

สารบาญ
INDEX

หน้า

Page

คำนำ Introduction .... ก A

บัญชีแสดงรายการที่ตั้งสถานีตรวจอากาศ List of Meteorological Stations with their Geographical Positions 1

สมพัฒอากาศ A Summary 2

รายงานผลการตรวจรายชั่วโมงประจำเดือนของสถานีกลางกรุงเทพ ฯ สำหรับ

Hourly values for Central Stations, Bangkok of

ความกดอากาศ Pressure

อุณหภูมิ Temperature

ความชื้นสัมพัทธ์ Relative Humidity

ลม Surface Winds

ฝน Rainfall 4

รายงานผลการตรวจเฉพาะเวลา 0700 1000 1300 1600

Observations at fixed hours of

ทรรศนวิสัย Visibility

จำนวนเมฆ Amount of Clouds

ชนิดของเมฆ Form of Clouds 10

รายงานค่าเฉลี่ยประจำวันและประจำเดือนของผลการตรวจอุตุนิยมต่าง ๆ และสรุป

ผลการตรวจประจำเดือนของสถานีกลางกรุงเทพ ฯ

Daily and Monthly values of Meteorological Elements and Monthly

Summary of Central Stations, Bangkok 12

สรุปผลการตรวจอุตุนิยมประจำเดือนของบางสถานี Summary of Observations of some selected Stations 14

รายงานฝนประจำเดือน Monthly Rainfall report 26

สรุปผลการตรวจลมประจำเดือนของสถานีกลางกรุงเทพ ฯ

Wind-rose of Central Station, Bangkok 29

สรุปผลการตรวจลมประจำเดือนของสถานีสัตหีบ

Wind-rose of Sattahip 30

สรุปผลการตรวจอุตุนิยมวิทยาของสถานีชายทะเล

Summary of Meteorological Observations for Coastal Stations 31

คำนำ

PREFACE

๑. สถานีตรวจอากาศกลางกรุงเทพฯ แห่งกองสถานีตรวจอากาศ กรมอุตุนิยมวิทยา ตั้งอยู่ที่ถนนสุขุมวิทย์ จังหวัดพระนคร ในแลต ๑๓° ๔๔' น. ลอง. ๑๐๐° ๓๐' อ สูงของบาโรเมตรจากระดับทะเล ๑๖.๓๗ เมตร เวลาที่ใช้ในการตรวจอุตุนิยมวิทยาใช้เวลากรุงเทพฯ และมีการตรวจอุตุนิยมวิทยาทุกชั่วโมง สำหรับสถานีอื่นๆ ได้มีรายการแจ้งอยู่ในตารางแล้ว และส่วนมากทำการตรวจวันละ ๘ เวลาเท่านั้น

The Central Meteorological Station in Bangkok is situated at Lat. 13° 44′ N., Long. 100° 30′ E., height of barometer, 16.37 metres above Mean Sea-level. For all readings local standard time is used (105th. degree M.E.G.) and hourly observations are maintained. For other stations generally eight observations are made at 3 hour intervals from 0100 to 2200.

๒. ความกดอากาศได้แก้อุณหภูมิ แลตติจูด และระดับทะเลแล้ว

Barometric readings are corrected for temperature, latitude and Mean Sea-level.

๓. ทิศและความเร็วลมเป็นรายชั่วโมง ตรวจโดยเครื่องวัดลมชนิดอัตโนมัติแบบไดนส์

Hourly directions and velocities of the wind are taken from the record sheets of the Dines Pressure Tube Anemograph.

๔. เธอร์โมเมตรทุกชนิดได้ติดตั้งไว้ในเรือนเธอร์โมเมตรแบบสเตเวนสัน

All thermometers are installed in Stevenson Screen.

๕. เครื่องหมายลมฟ้าอากาศและปรากฏการณ์บางอย่างในอุตุนิยมวิทยา ในช่องหมายเหตุลมฟ้าอากาศ ใช้แบบสากล มีความหมายดังต่อไปนี้

International Symbols are used in registering the state of weather and other meteorological phenomena.

○	ท้องฟ้าไม่มีเมฆ Clear
◑	ท้องฟ้ามีเมฆบางส่วน Partly cloudy
◐	ท้องฟ้ามีเมฆมาก Cloudy
●	ท้องฟ้ามีเมฆเต็ม Overcast
∞	ฟ้าหรัวแห้ง ทรรศนวิสัยเกินกว่า 1000 เมตร Haze
↘	ฟ้าแลบในระยะไกล Lightning
═	ฟ้าหรัวชื้น (หมอกบาง) ทรรศนวิสัยตั้งแต่ 1000 เมตร ขึ้นไป Mist
≡	หมอก ทรรศนวิสัยต่ำกว่า 1000 เมตร Fog
⋁	พายุฝน Squall
⦿	ละอองฝน Drizzle
◉	ฝน Rain
⦿	ฝนผ่าน Shower
△▽	ฝนผ่านหรือฝนที่มีลูกเห็บเล็กน้อยหรือปานกลาง Showers with slight or moderate hail
⚡	พายุฟ้าคะนอง Thunderstorm
•⚡	พายุฟ้าคะนองอย่างอ่อนมีฝน Slight thunderstorm
△⚡	พายุฟ้าคะนองอย่างอ่อนมีลูกเห็บ Slight thunderstorm with hail
•⚡	พายุฟ้าคะนองอย่างปานกลางมีฝน Moderate thunderstorm
△⚡	พายุฟ้าคะนองอย่างปานกลางมีลูกเห็บ Moderate thunderstorm with hail
•⚡	พายุฟ้าคะนองอย่างแรงมีฝน Heavy thunderstorm
△⚡	พายุฟ้าคะนองอย่างแรงมีลูกเห็บ Heavy thunderstorm with hail
(⚡)	พายุฟ้าคะนองไม่ผ่านสถานี Distant Thunderstorm
⊕	อาทิตย์ทรงกลด Solar halo
⊖	จันทร์ทรงกลด Luna corona
△	ลูกเห็บ Hail
⌓	น้ำค้าง Dew

กรมอุตุนิยมวิทยา แห่งราชนาวี

กรุงเทพฯ ๑๓ เมษายน พ.ศ. ๒๕๐๐

พลเรือโท จรูญ วิชยาภัย บุนนาค

เจ้ากรม

Meteorological Department,

Royal Thai Navy,

Bangkok, 13th April 1957

Charoon V. Bunnag.

Vice Admiral R.T.N.

Director.

บัญชีแสดงรายการที่ตั้งสถานีตรวจอากาศ

List of Meteorological Stations with their Geographical Positions.

สถานี Station	ตำบลที่ตั้งสถานี Geographical Positions แลต. Lat. °	น. N. ′	ลอง. Long. °	อ. E. ′	สูงเป็นเมตร Alt. in m.
Chiangrai	19	55	99	50	416
Mae Hongson	19	18	97	50	271
Chiangmai	18	47	98	59	314
Nan	18	47	100	47	201
Lampang	18	15	99	30	243
Phrae	18	10	99	50	157
Mae Sariang	18	10	97	50	314
Uttaradit	17	37	100	08	63
Nakhon Phanom	17	30	104	20	140
Udon Thani	17	26	102	46	178
Sakol Nakhon	17	10	104	09	160
Phitsanulok	16	50	100	16	50
Mae Sot	16	40	98	33	210
Mukdahan	16	32	104	44	138
Phetchabun	16	25	101	08	114
Khon Kaen	16	20	102	51	157
Roi Et	16	03	103	41	140
Nakhon Sawan	15	48	100	10	28
Ubon Ratchathani	15	15	104	53	123
Nakhon Ratchasima	14	58	102	07	181
Surin	14	53	103	29	145
Lopburi	14	48	100	37	13
Suphanburi	14	30	99	50	7
Prachinburi	14	10	101	10	7
Kanchanaburi	14	01	99	32	28
Don Muang	13	55	100	36	10
Aranyaprathet	13	42	102	35	44
Chonburi	13	22	100	59	6
Sattahip	12	39	100	53	55
Chanthaburi	12	37	102	07	5
Hua Hin	12	34	100	48	3
Prachuap Khirikhan	11	48	99	48	5
Klong Yai	11	47	102	53	4
Chumphon	10	27	99	15	3
Ranong	09	58	98	38	35
Ban Don	09	08	99	18	3
Nakhon Si Thammarat	08	25	99	58	5
Phuket	07	58	98	24	3
Kantang	07	24	99	31	3
Songkhla	07	11	100	37	4
Narathiwat	06	26	101	50	4

กรุงเทพ ฯ ธันวาคม ๒๔๙๖ Bangkok December 1953

ความกดอากาศรายชั่วโมงประจำวันเป็นมิลลิบาร์ ๑๐๐๐ + จำนวนในตาราง

Barometric Pressure at Sea level in Millibars 1000 + The numbers in the tables

เวลา / วันที่	เวลากรุงเทพ ฯ								Bangkok Standard Time				Time / Date
	1	2	3	4	5	6	7	8	9	10	11	12	
1	14.14	13.28	12.88	12.88	13.09	13.58	14.29	14.94	15.58	15.58	14.94	13.89	1
2	13.49	12.64	12.08	11.98	12.38	12.64	13.18	13.98	14.88	14.78	14.18	13.44	2
3	12.94	12.78	11.74	11.58	11.84	12.24	13.14	14.38	14.94	15.04	14.59	01.84	3
4	13.34	12.64	12.19	11.98	12.38	12.94	14.24	14.94	15.58	15.44	14.64	13.79	4
5	13.58	13.09	12.64	12.54	12.99	13.58	14.48	15.34	15.58	15.68	15.34	14.64	5
6	13.34	13.18	12.64	12.88	13.18	13.58	14.14	14.88	15.18	15.39	14.94	13.44	6
7	13.18	12.94	12.94	12.99	13.34	13.58	14.38	15.59	15.84	15.84	15.49	14.64	7
8	15.39	14.78	14.54	14.38	14.78	14.94	15.18	15.58	16.24	16.78	16.29	15.18	8
9	15.28	15.09	14.88	14.78	14.94	15.34	15.98	16.08	16.78	16.88	16.54	15.89	9
10	16.24	15.84	15.44	15.14	15.74	16.19	16.59	17.39	18.18	17.93	17.74	16.54	10
11	16.59	16.38	16.24	16.48	16.64	17.04	17.98	19.04	19.34	19.49	19.09	18.14	11
12	17.84	17.74	17.18	17.09	17.49	17.58	18.64	19.18	20.04	20.38	19.58	18.24	12
13	16.64	16.14	15.74	15.68	15.89	16.38	16.78	17.98	18.38	18.38	17.84	14.64	13
14	14.54	13.98	13.58	13.74	15.74	14.14	14.94	15.44	16.14	16.19	15.79	15.59	14
15	14.24	13.74	13.04	13.04	13.74	13.84	14.38	15.34	15.39	15.79	15.34	14.14	15
16	13.18	13.04	12.64	12.38	12.38	12.94	13.79	14.64	15.44	15.39	14.94	13.58	16
17	12.38	11.84	11.34	11.09	11.44	12.08	12.48	13.79	14.38	14.29	13.89	12.64	17
18	12.38	11.84	11.18	11.18	11.44	11.84	12.64	13.98	14.64	15.09	14.48	13.84	18
19	13.18	12.94	12.38	12.54	12.64	12.69	13.18	14.19	15.28	15.34	14.94	14.14	19
20	13.44	13.09	12.88	12.38	12.54	12.94	13.74	14.54	15.04	15.34	15.18	14.14	20
21	13.84	13.09	12.88	12.64	13.04	13.28	13.89	14.78	15.34	15.44	14.99	13.98	21
22	13.18	12.78	12.38	12.38	12.48	12.78	13.39	14.48	15.28	15.39	14.64	13.44	22
23	13.34	12.64	12.38	12.38	12.64	13.44	14.38	14.94	15.98	15.79	15.34	14.08	23
24	13.84	13.58	13.34	13.04	13.18	13.68	14.38	15.18	15.58	15.89	15.18	14.24	24
25	14.24	13.58	13.28	13.28	13.44	13.74	14.64	15.58	16.29	16.14	15.44	14.59	25
26	14.64	14.19	13.49	13.44	13.68	13.89	14.88	15.58	16.19	16.14	15.89	14.48	26
27	12.94	12.38	11.84	11.84	11.98	12.54	13.58	14.38	14.99	14.94	14.24	13.39	27
28	12.54	12.08	11.44	11.44	11.84	12.38	13.74	14.24	15.09	14.64	13.79	12.54	28
29	11.98	11.68	11.58	11.89	12.48	13.04	14.08	14.78	15.04	14.64	13.74	12.88	29
30	12.38	11.58	11.09	11.09	11.68	12.14	12.78	13.68	13.98	13.89	13.44	12.38	30
31	12.19	11.74	11.44	11.34	11.58	11.84	12.64	13.84	14.14	14.24	13.14	12.64	31
เฉลี่ย	13.89	13.43	13.00	12.96	13.25	13.64	14.41	15.24	15.83	15.88	15.36	14.32	Mean

เวลา / วันที่	13	14	15	16	17	18	19	20	21	22	23	24	Time / Date
1	12.64	11.84	11.04	11.18	11.58	11.98	12.64	13.74	13.98	14.54	14.24	14.14	1
2	12.54	11.58	11.18	10.99	11.18	11.68	11.98	12.69	13.18	14.14	14.14	13.34	2
3	12.64	11.18	10.69	10.69	11.04	11.58	12.54	13.58	13.98	14.19	13.98	13.68	3
4	12.54	11.68	10.94	10.48	10.88	11.39	11.89	12.38	13.44	13.39	13.89	13.74	4
5	13.28	12.14	11.74	11.44	11.58	11.98	12.54	13.44	13.68	14.08	13.58	13.44	5
6	12.08	11.28	10.38	09.98	10.24	11.94	11.39	12.14	12.54	13.44	13.34	13.28	6
7	13.28	12.38	11.98	11.84	12.24	12.99	14.08	15.34	15.68	15.89	15.84	15.74	7
8	13.84	12.78	12.19	12.14	12.38	12.99	13.68	14.48	14.99	15.39	15.34	15.28	8
9	14.64	13.53	13.28	12.88	13.44	13.98	14.64	15.44	16.14	16.24	16.64	16.54	9
10	15.41	14.24	13.84	13.58	13.79	14.24	14.88	15.39	16.14	16.78	16.64	16.59	10
11	16.88	15.89	15.34	15.04	15.18	15.49	16.08	17.04	17.84	18.21	18.14	18.14	11
12	16.94	15.58	14.78	14.24	14.54	14.94	15.58	16.38	17.04	17.94	17.04	16.94	12
13	15.49	13.98	13.68	13.68	13.84	14.14	14.64	15.18	15.58	15.84	15.44	15.18	13
14	13.44	12.59	11.84	11.98	12.38	12.64	13.34	13.84	14.18	14.78	14.64	14.38	14
15	13.39	11.98	11.39	11.34	11.58	12.19	12.94	13.34	13.79	13.84	13.98	13.68	15
16	12.29	11.44	10.64	10.48	10.64	11.04	11.74	12.24	12.88	12.88	12.69	12.54	16
17	11.58	10.64	09.98	09.79	10.08	10.94	11.18	11.98	12.54	12.78	12.94	12.54	17
18	12.54	11.68	11.18	10.99	11.44	11.89	12.24	12.94	13.44	13.49	13.39	13.18	18
19	13.94	11.74	11.09	10.94	11.48	12.98	12.94	13.74	14.08	14.38	14.19	13.79	19
20	12.78	11.13	10.64	10.38	10.94	11.58	12.78	13.78	14.54	14.54	14.24	13.98	20
21	12.54	11.74	11.18	10.64	10.94	11.34	11.98	12.64	13.34	13.58	13.44	13.18	21
22	12.38	11.09	11.04	10.99	11.68	12.19	12.29	13.04	13.14	13.58	13.44	13.34	22
23	12.94	11.84	11.34	11.28	11.89	12.78	13.28	13.98	14.19	13.54	14.14	13.98	23
24	12.78	12.19	11.58	11.34	12.38	13.18	13.58	14.24	14.78	14.78	14.64	14.64	24
25	13.28	12.08	11.79	11.58	12.48	12.64	13.34	13.84	14.64	15.18	15.18	14.94	25
26	13.04	12.19	11.68	11.39	11.79	12.14	12.64	13.49	14.24	14.24	13.84	13.44	26
27	11.84	11.04	10.24	10.21	10.59	10.99	11.84	12.94	13.34	13.39	13.34	12.94	27
28	11.58	11.28	09.84	09.58	10.24	10.64	11.34	11.84	12.14	12.24	12.38	12.14	28
29	11.79	10.59	10.19	10.21	10.78	11.18	11.49	12.14	12.54	12.54	12.54	12.54	29
30	11.04	10.33	09.98	09.98	10.38	10.99	11.44	11.84	12.64	12.69	12.69	12.54	30
31	11.74	10.64	10.48	10.38	10.78	11.44	12.14	12.88	13.28	13.74	13.49	13.44	31
เฉลี่ย	13.10	12.80	11.52	11.35	11.74	12.27	12.87	13.61	14.15	14.40	14.31	14.11	Mean

กรุงเทพ ฯ ธันวาคม ๒๔๙๖

Bangkok December 1953

ความชื้นสัมพันธ์รายชั่วโมงประจำวัน เป็นเรือนร้อย

Hourly Relative Humidity in Percent

วันที่ \ เวลา	เวลากรุงเทพ ฯ 1	2	3	4	5	6	7	8	9	10	11	12	Time / Date
	Bangkok Standard Time												
1	94.0	95.0	95.0	96.0	96.0	98.0	98.0	87.0	89.0	72.0	77.0	68.0	1
2	95.0	93.0	93.0	95.0	96.0	97.0	98.0	90.0	83.0	75.0	65.0	71.0	2
3	94.0	93.0	93.0	93.0	94.0	97.0	97.0	84.0	78.0	69.0	67.0	63.0	3
4	96.0	95.0	95.0	97.0	99.0	98.0	95.0	88.0	76.0	63.0	61.0	57.0	4
5	95.0	96.0	97.0	97.0	97.0	96.0	95.0	91.0	80.0	73.0	63.0	59.0	5
6	97.0	97.0	97.0	97.0	90.0	96.0	91.0	75.0	74.0	69.0	65.0	61.0	6
7	95.0	94.0	93.0	92.0	93.0	94.0	91.0	79.0	71.0	62.0	62.0	59.0	7
8	73.0	77.0	81.0	78.0	80.0	81.0	84.0	73.0	70.0	69.0	62.0	60.0	8
9	81.0	87.0	85.0	86.0	91.0	92.0	83.0	78.0	65.0	63.0	60.0	61.0	9
10	93.0	93.0	92.0	92.0	92.0	91.0	83.0	73.0	63.0	59.0	58.0	56.0	10
11	81.0	85.0	83.0	83.0	82.0	81.0	81.0	71.0	64.0	57.0	58.0	58.0	11
12	91.0	93.0	91.0	89.0	80.0	77.0	74.0	67.0	62.0	60.0	57.0	55.0	12
13	90.0	87.0	81.0	85.0	86.0	88.0	90.0	77.0	72.0	62.0	56.0	52.0	13
14	74.0	70.0	74.0	76.0	75.0	79.0	75.0	67.0	55.0	50.0	48.0	51.0	14
15	89.0	85.0	86.0	89.0	89.0	89.0	88.0	81.0	82.0	77.0	70.0	65.0	15
16	93.0	93.0	92.0	92.0	94.0	95.0	95.0	86.0	80.0	77.0	72.0	67.0	16
17	92.0	92.0	93.0	93.0	96.0	96.0	95.0	87.0	83.0	74.0	69.0	67.0	17
18	94.0	96.0	97.0	97.0	98.0	98.0	98.0	90.0	79.0	64.0	65.0	67.0	18
19	91.0	91.0	93.0	94.0	96.0	96.0	95.0	93.0	76.0	72.0	72.0	63.0	19
20	95.0	93.0	94.0	96.0	93.0	97.0	97.0	84.0	73.0	69.0	66.0	63.0	20
21	93.0	95.0	94.0	96.0	98.0	99.0	98.0	85.0	70.0	65.0	65.0	61.0	21
22	90.0	92.0	93.0	93.0	94.0	94.0	94.0	72.0	72.0	69.0	64.0	58.0	22
23	97.0	92.0	93.0	93.0	93.0	95.0	95.0	83.0	71.0	74.0	63.0	60.0	23
24	91.0	91.0	94.0	90.0	92.0	91.0	93.0	83.0	76.0	71.0	66.0	61.0	24
25	81.0	89.0	88.0	90.0	91.0	93.0	95.0	80.0	70.0	65.0	64.0	57.0	25
26	87.0	89.0	90.0	90.0	88.0	88.0	89.0	83.0	77.0	70.0	63.0	59.0	26
27	84.0	88.0	91.0	92.0	92.0	92.0	96.0	86.0	77.0	70.0	62.0	57.0	27
28	91.0	91.0	93.0	92.0	91.0	93.0	93.0	92.0	82.0	72.0	69.0	60.0	28
29	86.0	86.0	87.0	88.0	90.0	88.0	89.0	80.0	74.0	63.0	61.0	56.0	29
30	86.0	92.0	85.0	89.0	87.0	91.0	87.0	78.0	71.0	64.0	63.0	54.0	30
31	79.0	78.0	78.0	78.0	81.0	82.0	81.0	89.0	74.0	67.0	64.0	64.0	31
เฉลี่ย	89.3	90.0	90.1	90.6	90.8	91.7	90.7	81.5	73.6	67.3	63.8	60.3	Mean

วันที่ \ เวลา	13	14	15	16	17	18	19	20	21	22	23	24	Time / Date
1	65.0	60.0	63.0	67.0	66.0	73.0	79.0	85.0	87.0	95.0	93.0	95.0	1
2	59.0	61.0	56.0	59.0	64.0	68.0	77.0	84.0	87.0	90.0	90.0	92.0	2
3	61.0	60.0	58.0	58.0	60.0	72.0	82.0	85.0	87.0	84.0	86.0	92.0	3
4	56.0	55.0	52.0	53.0	63.0	64.0	76.0	84.0	90.0	95.0	94.0	93.0	4
5	56.0	59.0	49.0	52.0	57.0	65.0	79.0	80.0	85.0	92.0	94.0	97.0	5
6	57.0	57.0	57.0	58.0	61.0	70.0	78.0	79.0	86.0	90.0	92.0	94.0	6
7	58.0	60.0	61.0	59.0	62.0	69.0	74.0	73.0	74.0	76.0	76.0	77.0	7
8	63.0	60.0	57.0	54.0	57.0	66.0	76.0	77.0	81.0	87.0	87.0	87.0	8
9	59.0	59.0	61.0	65.0	67.0	70.0	77.0	81.0	84.0	87.0	86.0	82.0	9
10	56.0	59.0	55.0	54.0	56.0	65.0	74.0	75.0	83.0	83.0	83.0	85.0	10
11	57.0	53.0	52.0	52.0	56.0	66.0	74.0	79.0	84.0	81.0	89.0	86.0	11
12	53.0	56.0	52.0	45.0	49.0	61.0	72.0	81.0	75.0	79.0	84.0	89.0	12
13	45.0	41.0	38.0	38.0	46.0	57.0	60.0	62.0	62.0	71.0	73.0	72.0	13
14	53.0	53.0	56.0	59.0	64.0	65.0	71.0	77.0	82.0	89.0	88.0	77.0	14
15	66.0	65.0	67.0	70.0	71.0	75.0	75.0	77.0	84.0	87.0	91.0	91.0	15
16	64.0	65.0	64.0	67.0	70.0	75.0	82.0	87.0	84.0	86.0	90.0	92.0	16
17	63.0	61.0	55.0	63.0	63.0	71.0	77.0	79.0	81.0	84.0	90.0	94.0	17
18	61.0	64.0	83.0	71.0	67.0	69.0	78.0	81.0	85.0	91.0	87.0	89.0	18
19	59.0	58.0	52.0	53.0	56.0	67.0	78.0	81.0	85.0	88.0	90.0	96.0	19
20	58.0	55.0	55.0	54.0	58.0	71.0	74.0	79.0	83.0	84.0	88.0	92.0	20
21	59.0	61.0	56.0	61.0	56.0	62.0	68.0	79.0	79.0	83.0	84.0	84.0	21
22	57.0	59.0	59.0	53.0	57.0	63.0	72.0	77.0	85.0	87.0	92.0	92.0	22
23	55.0	53.0	53.0	51.0	59.0	62.0	65.0	76.0	83.0	87.0	90.0	91.0	23
24	60.0	59.0	57.0	58.0	58.0	60.0	68.0	69.0	72.0	74.0	75.0	83.0	24
25	53.0	52.0	49.0	51.0	52.0	59.0	66.0	69.0	73.0	82.0	81.0	80.0	25
26	57.0	54.0	54.0	54.0	57.0	61.0	72.0	75.0	78.0	74.0	77.0	78.0	26
27	57.0	53.0	55.0	58.0	58.0	64.0	70.0	72.0	80.0	86.0	86.0	89.0	27
28	55.0	52.0	50.0	50.0	54.0	59.0	65.0	68.0	71.0	76.0	81.0	85.0	28
29	50.0	48.0	45.0	47.0	49.0	57.0	60.0	71.0	74.0	79.0	83.0	85.0	29
30	54.0	55.0	56.0	55.0	57.0	65.0	70.0	71.0	75.0	81.0	79.0	78.0	30
31	60.0	59.0	58.0	57.0	56.0	62.0	69.0	70.0	73.0	80.0	84.0	87.0	31
เฉลี่ย	57.6	56.7	56.0	56.3	58.9	65.6	72.8	76.9	80.4	84.1	85.9	87.5	Mean

กรุงเทพ ฯ ธันวาคม ๒๔๙๖ Bangkok December 1953

อุณหภูมิอากาศ เป็นองศาเซนติเกรด

Air Temperature in Degrees Centigrade

เวลา / วันที่	เวลากรุงเทพ ฯ 1	2	3	4	5	6	7	8	9	10	11	12	Bangkok Standard Time / Time / Date
1	23.6	23.4	23.2	22.9	22.6	22.1	22.1	24.8	26.2	27.8	27.0	28.8	1
2	23.6	23.5	23.2	22.9	22.6	22.3	22.1	24.2	26.8	27.5	28.8	29.1	2
3	23.2	23.1	23.0	22.9	22.8	22.2	22.1	25.1	26.1	27.1	27.9	28.7	3
4	23.4	23.0	22.8	22.5	22.1	22.0	22.0	24.9	26.1	27.6	29.0	29.8	4
5	22.7	22.6	22.6	22.6	22.7	22.9	23.4	24.6	26.5	27.8	27.9	28.5	5
6	22.0	22.0	22.0	22.1	22.2	22.1	22.1	24.1	25.1	26.2	27.1	28.8	6
7	22.8	22.8	22.8	22.0	21.6	21.2	21.1	23.7	25.0	26.4	26.2	27.9	7
8	24.6	24.0	23.5	23.1	22.7	22.1	22.1	24.2	25.5	26.2	27.5	27.9	8
9	23.2	22.6	22.3	21.8	21.2	21.1	21.6	23.1	25.0	26.0	26.7	27.5	9
10	22.9	22.4	22.3	22.0	22.0	22.2	22.0	23.3	24.7	25.6	26.3	27.7	10
11	22.8	22.2	21.6	21.1	20.5	20.0	19.9	21.5	22.7	24.3	24.7	26.2	11
12	19.0	18.6	18.1	18.2	18.2	18.0	18.8	19.9	20.7	22.1	22.8	23.5	12
13	17.4	17.2	16.9	16.8	16.3	16.0	16.1	19.1	20.6	22.8	24.0	25.0	13
14	21.3	21.3	21.0	20.9	20.4	20.1	20.2	21.9	24.1	24.8	25.3	25.9	14
15	23.2	23.1	22.5	21.8	21.8	21.9	22.0	22.7	23.9	24.1	25.4	27.2	15
16	22.5	22.2	22.4	22.5	22.5	22.4	22.4	24.2	25.9	27.0	28.0	29.1	16
17	24.4	23.9	23.7	23.6	23.2	22.9	22.8	24.9	26.2	28.5	29.9	30.8	17
18	24.2	23.7	23.7	23.4	23.1	22.9	23.0	25.7	27.0	28.2	28.9	29.8	18
19	24.0	23.6	23.3	22.7	22.4	22.1	21.9	24.3	26.5	27.9	28.9	29.5	19
20	23.8	23.8	23.7	23.0	22.9	22.2	22.2	25.0	26.7	27.5	28.5	29.5	20
21	24.0	23.8	23.6	23.2	22.9	22.8	22.8	25.9	27.3	28.0	28.7	30.0	21
22	24.0	23.3	22.9	22.5	22.1	22.0	21.8	24.6	25.5	27.2	28.8	30.0	22
23	23.2	23.1	22.9	22.7	22.0	21.4	21.3	23.9	26.0	26.5	28.7	29.5	23
24	22.9	22.5	22.1	22.0	21.3	21.3	20.8	23.1	25.2	26.2	27.8	28.9	24
25	23.0	22.3	21.7	21.3	20.7	20.2	20.2	22.5	25.0	25.9	27.0	28.5	25
26	22.9	22.0	21.9	21.2	20.9	20.3	19.9	21.9	23.8	25.9	27.3	28.9	26
27	23.0	22.4	21.8	21.6	21.4	21.0	20.5	22.0	24.0	26.2	28.0	28.6	27
28	22.7	22.1	21.8	21.2	21.0	20.8	20.8	21.1	22.8	24.7	26.8	29.0	28
29	21.4	21.2	20.7	20.3	19.8	19.7	19.5	22.0	23.3	25.7	27.7	29.0	29
30	22.9	22.0	21.9	21.3	21.0	20.3	20.6	22.8	24.9	27.0	28.4	29.7	30
31	25.6	25.4	25.1	24.8	24.4	24.1	24.0	24.3	25.5	28.1	29.2	29.4	31
เฉลี่ย	22.9	22.6	22.3	22.0	21.7	21.4	21.4	23.4	24.9	26.4	27.4	28.5	Mean

เวลา / วันที่	13	14	15	16	17	18	19	20	21	22	23	24	Time / Date
1	29.5	30.2	30.1	30.0	29.5	27.2	26.0	25.6	25.1	24.1	24.0	23.6	1
2	29.7	29.8	30.0	30.0	29.4	27.3	26.0	25.0	24.5	24.0	24.0	23.8	2
3	29.2	30.0	30.1	30.1	29.2	27.0	25.3	24.8	24.2	24.6	24.5	23.8	3
4	30.1	30.2	30.0	30.1	29.5	28.1	25.9	24.5	24.0	23.3	23.0	23.0	4
5	29.1	30.0	30.1	30.0	29.3	27.0	25.1	24.7	24.0	23.1	22.7	22.1	5
6	29.3	29.3	29.2	29.1	28.1	26.2	24.0	24.8	24.0	23.8	23.5	23.2	6
7	28.6	29.2	29.0	28.8	28.3	27.2	26.2	26.0	25.4	25.0	24.8	24.7	7
8	28.3	29.2	29.0	29.1	29.1	27.0	25.1	25.1	24.7	24.0	23.6	23.1	8
9	28.0	29.0	29.2	28.1	27.8	26.6	25.6	24.8	24.5	24.1	23.8	23.4	9
10	27.8	28.8	28.6	29.4	28.8	27.0	25.3	25.0	24.1	24.1	23.4	22.6	10
11	26.4	27.0	27.3	27.3	26.4	25.0	23.2	22.2	21.4	21.1	20.2	19.6	11
12	24.9	25.2	26.0	26.1	25.3	23.1	21.8	20.6	19.9	19.4	18.6	17.8	12
13	25.9	26.4	27.0	27.0	25.2	23.8	23.0	22.7	22.7	22.1	21.9	21.8	13
14	27.2	27.4	26.7	26.6	26.2	25.3	24.8	23.8	23.3	23.2	23.5	24.0	14
15	27.3	27.0	27.2	27.0	26.3	25.7	25.2	25.0	24.2	23.5	23.0	22.8	15
16	29.3	30.1	30.2	29.9	29.0	27.5	25.9	25.2	25.1	25.1	24.5	24.3	16
17	30.8	31.9	32.0	30.8	31.0	29.1	27.8	26.9	26.7	26.1	25.3	24.5	17
18	30.2	30.5	28.3	29.4	29.2	28.5	27.6	26.8	25.9	25.1	25.0	24.4	18
19	30.3	30.3	30.6	30.7	30.2	29.0	27.3	26.7	25.0	25.3	24.9	24.2	19
20	30.0	30.5	30.6	30.7	30.4	28.3	28.0	26.9	26.4	26.1	25.1	24.7	20
21	30.9	30.0	31.1	30.2	30.9	29.1	27.8	26.3	26.0	25.2	24.8	24.6	21
22	30.1	30.1	30.1	30.6	29.7	29.0	28.0	27.2	26.2	25.1	25.0	24.1	22
23	30.1	30.5	30.8	31.0	29.1	28.2	27.3	26.1	24.9	24.4	23.9	23.3	23
24	29.3	29.1	29.5	30.0	29.3	28.5	26.7	26.0	25.1	24.6	24.3	24.0	24
25	29.2	30.0	30.0	30.7	30.0	28.6	26.0	26.0	25.0	24.0	23.9	23.8	25
26	29.4	30.1	30.4	29.3	29.8	28.0	26.3	25.8	25.1	25.0	24.2	23.8	26
27	29.4	30.5	30.3	29.6	29.6	28.1	25.7	25.7	24.8	23.7	23.7	23.2	27
28	29.8	30.5	30.6	30.0	30.0	28.2	26.2	25.4	24.5	23.4	22.4	21.7	28
29	30.0	30.3	31.0	31.0	30.4	29.1	27.2	25.4	25.0	24.5	23.9	23.4	29
30	30.0	30.0	30.8	31.0	30.5	29.0	27.8	27.1	26.8	26.1	25.9	25.8	30
31	30.2	31.0	31.2	31.4	31.1	29.8	28.4	27.9	27.0	25.9	25.0	24.6	31
เฉลี่ย	29.0	29.5	29.6	29.6	29.0	27.5	26.1	25.4	24.7	24.2	23.8	23.4	Mea

กรุงเทพ ฯ ธันวาคม ๒๔๙๖ Bangkok December 1953

ทิศและกำลังของลมรายชั่วโมง (โบฟอรตสเกล)

Hourly Direction and Force of Surface Winds (Beaufort Scale)

เวลา / วันที่	1		2		3		4		5		6		Time / Date
	Dir.	Force	Dir.	Force	Dir.	Force	Dir.	Force	Dir.	Force	ir.	Force	
1	C	0	C	0	C	0	C	0	C	0	C	0	1
2	C	0	C	0	NW	1	NW	1	NW	1	C	0	2
3	C	0	C	0	WNW	2	WNW	1	WNW	2	C	0	3
4	C	0	C	0	C	0	C	0	C	0	C	0	4
5	C	0	C	0	C	0	C	0	C	0	C	0	5
6	C	0	C	0	C	0	C	0	C	0	C	0	6
7	C	0	C	0	C	0	C	0	C	0	ENE	1	7
8	C	0	C	0	C	0	NNE	1	N	2	NNW	1	8
9	NNE	1	NE	1	NE	1	C	0	C	0	NNW	1	9
10	C	0	C	0	C	0	C	0	C	0	NNE	1	10
11	NNE	1	C	0	NNE	1	NNE	2	NNE	1	NNE	1	11
12	NNW	1	NNW	1	NNW	1	N	1	C	0	C	0	12
13	NNW	1	NNW	1	NNW	2	NNW	1	NNW	1	NNW	1	13
14	C	0	C	0	C	0	C	0	C	0	C	0	14
15	NNE	1	N	1	N	1	N	1	C	0	C	0	15
16	NNW	2	NW	2	NW	1	WNW	2	NNW	1	NW	2	16
17	C	0	C	0	C	0	C	0	C	0	C	0	17
18	C	0	C	0	C	0	C	0	C	0	C	0	18
19	C	0	C	0	C	0	C	0	C	0	C	0	19
20	C	0	C	0	N	1	NNW	1	C	0	C	0	20
21	C	0	C	0	C	0	C	0	C	0	C	0	21
22	C	0	C	0	C	0	C	0	C	0	C	0	22
23	C	0	C	0	N	1	NNW	1	N	1	NNW	1	23
24	C	0	C	0	C	0	NNW	1	NNW	1	NNW	2	24
25	C	0	C	0	C	0	C	0	C	0	C	0	25
26	C	0	C	0	C	0	C	0	NNW	2	NNW	2	26
27	C	0	C	0	C	0	C	0	C	0	C	0	27
28	C	0	C	0	C	0	C	0	C	0	C	0	28
29	C	0	C	0	NNW	2	C	0	C	0	C	0	29
30	C	0	C	0	NNW	1	NNW	2	NNW	1	C	0	30
31	N	1	N	1	N	1	N	2	N	2	N	2	31
ความถี่	C	0.3	C	0.2	C	0.5	C	0.6	C	0.5	C	0.5	Freq.

เวลา / วันที่	7		8		9		10		11		12		Time / Date
	Dir.	Force	Dir.	Force	Dir.	Force	Dir.	Force	Dir.	Force	Dir.	Force	
1	C	0	N	2	N	3	N	1	C	0	C	0	1
2	C	0	NW	1	NW	2	NNW	2	N	2	N	1	2
3	C	0	NNW	2	N	1	N	1	N	2	N	1	3
4	WNW	1	NNW	1	NNW	2	NNW	2	NNW	3	N	3	4
5	C	0	C	0	C	0	NNE	2	NE	1	NE	2	5
6	C	0	C	0	ENE	2	E	1	N	1	NNW	2	6
7	ENE	1	ENE	1	NE	2	ENE	3	NNE	3	N	2	7
8	C	0	N	2	C	0	C	0	NNE	1	ENE	1	8
9	NNE	2	NNE	2	NNE	3	NNE	3	NE	3	N	3	9
10	NNE	1	NNE	2	NNE	3	NNE	1	N	3	N	2	10
11	NNE	1	ENE	3	ENE	4	N	2	C	0	NNW	2	11
12	C	0	NE	2	ENE	2	NNE	2	NNE	2	NNE	3	12
13	NNW	1	NNW	1	NNW	1	NNW	1	NNW	2	NNW	2	13
14	C	0	NNW	1	C	0	NNW	1	NNW	2	NNW	2	14
15	NNW	1	NNW	2	NNW	2	NNW	2	NNW	2	NNW	1	15
16	NNW	2	NNW	3	NNW	3	NNW	2	NNW	3	NW	2	16
17	C	0	NNW	1	NNW	1	NNW	2	WNW	1	NNW	2	17
18	C	0	N	1	NNE	3	NE	3	ENE	3	NNE	2	18
19	C	0	NNW	2	C	0	C	0	C	0	C	0	19
20	C	0	NNE	1	NNE	2	NNE	1	C	0	NNE	2	20
21	C	0	C	0	NNE	1	NNE	1	N	1	NNW	2	21
22	C	0	NNE	1	NNE	2	C	0	N	1	NNE	2	22
23	N	1	C	0	NNE	1	C	0	NNW	2	N	3	23
24	NNW	1	NNW	1	N	1	N	1	NNW	2	N	2	24
25	C	0	NNW	1	NNW	1	N	2	N	2	N	2	25
26	NNW	1	NNW	1	N	2	NNW	2	N	2	N	2	26
27	NNW	1	NW	2	NNW	1	C	0	NNE	1	NNE	1	27
28	C	0	C	0	NW	1	NNW	1	C	0	N	1	28
29	C	0	N	1	N	1	N	1	N	1	N	1	29
30	NNW	1	NNW	1	N	2	N	1	N	1	N	1	30
31	N	1	N	2	N	2	N	2	NNE	2	NNE	3	31
ความถี่	C	0.5	NNW	1.3	N,NNE	1.7	N,NNW	1.4	N	1.6	N	1.8	Freq.

กรุงเทพ ฯ ธันวาคม ๒๔๙๖ Bangkok December 1953

ทิศและกำลังของลมรายชั่วโมง (ใบฟอรฺตสเกล)

Hourly Direction and Force of Surface Winds (Beaufort Scale)

เวลา / วันที่	13		14		15		16		17		18		Time / Date
	Dir.	Force	Dir.	Force	Dir.	Force	Dir.	Force	Dir.	Force	Dir.	Force	
1	N	1	NNW	1	NNW	2	N	2	NNW	2	WNW	1	1
2	NNW	2	NW	3	NNW	2	WNW	3	NW	2	WNW	1	2
3	NNE	1	NNW	2	NNW	2	NNW	1	WNW	2	WNW	1	3
4	NNW	3	NNW	3	NNW	3	N	2	NNW	2	WNW	1	4
5	NNE	1	WNW	2	NNW	2	NNW	3	NNW	2	WNW	1	5
6	NNW	2	NNW	2	WNW	3	WNW	3	WNW	3	WNW	1	6
7	N	1	N	2	NNW	2	NNW	1	NNW	1	NW	1	7
8	NNE	1	NNW	1	NNW	2	NW	1	WNW	1	C	0	8
9	N	3	NNE	2	NNW	1	NNW	2	NNW	3	NNW	1	9
10	NNW	2	N	2	N	1	N	2	NNW	2	WNW	1	10
11	NNW	4	NNW	3	NNW	3	N	2	C	0	NW	1	11
12	NNW	3	N	1	NNW	3	NNE	2	NNW	2	WNW	1	12
13	NNW	2	NNW	3	NNW	2	NW	3	NNW	2	NNW	2	13
14	NNW	2	NNW	2	NNW	2	NNW	2	NNW	1	WNW	1	14
15	NNW	2	NW	2	WNW	2	WNW	2	NNW	2	WNW	2	15
16	NNE	1	C	0	NNE	1	W8W	2	WNW	2	W	1	16
17	WNW	2	N	2	WNW	1	NW	3	NNW	2	C	0	17
18	NNE	1	NNW	2	C	0	N	1	N	2	C	0	18
19	NNE	2	N	1	ENE	3	N	2	C	0	C	0	19
20	ENE	2	ENE	2	NE	1	NNE	1	N	2	N	1	20
21	NNW	3	WNW	2	NNW	1	NW	3	WNW	2	WNW	1	21
22	C	0	ENE	2	ENE	1	C	0	C	0	C	0	22
23	N	2	N	3	N	3	NNW	3	NNW	2	N	2	23
24	NNE	2	N	2	N	2	NNW	2	NW	2	NNW	2	24
25	N	2	N	1	N	3	N	1	NNW	2	NNW	1	25
26	NNW	2	N	2	N	1	NNE	1	NW	1	NW	1	26
27	NNE	2	NNE	2	NNW	2	N	1	NNW	2	NW	1	27
28	NNW	2	N	1	N	1	NNW	1	NNW	2	NNW	1	28
29	N	3	NNW	3	NNW	2	N	1	N	2	C	0	29
30	NNE	2	NNE	1	C	0	C	0	NNE	1	C	0	30
31	ENE	3	ENE	4	ENE	3	NE	3	NE	3	C	0	31
ความถี่	NNW	2.0	N, NNW	2.0	NNW	1.8	N,NNW	1.8	NNW	1.7	WNW	0.9	Freq.

เวลา / วันที่	19		20		21		22		23		24		Time / Date
	Dir.	Force	Dir.	Force	Dir.	Force	Dir	Force	Dir.	Force	Dir.	Force	
1	WNW	1	C	0	C	0	C	0	C	0	C	0	1
2	WNW	1	WNW	1	C	0	C	0	WNW	1	C	0	2
3	C	0	C	0	C	0	WNW	1	C	0	C	0	3
4	C	0	C	0	C	0	C	0	C	0	C	0	4
5	C	0	WNW	1	C	0	C	0	C	0	C	0	5
6	WNW	1	WNW	1	NW	1	C	0	C	0	C	0	6
7	C	0	ENE	1	C	0	C	0	C	0	C	0	7
8	C	0	C	0	C	0	C	0	C	0	ENE	1	8
9	NNW	1	C	0	C	0	C	0	C	0	C	0	9
10	C	0	C	0	C	0	C	0	C	0	N	1	10
11	NNW	2	N	2	N	1	C	0	C	0	C	0	11
12	WNW	1	N	1	N	2	C	0	C	0	C	0	12
13	NNW	2	NNW	2	N	1	C	0	C	0	C	0	13
14	C	0	NNW	1	NNW	1	C	0	NNE	2	NNE	1	14
15	WNW	2	WNW	2	NNW	2	NNW	2	NNW	2	NW	2	15
16	W	1	W	1	WNW	2	C	0	C	0	C	0	16
17	C	0	C	0	C	0	C	0	C	0	C	0	17
18	C	0	C	0	C	0	C	0	C	0	C	0	18
19	C	0	C	0	C	0	C	0	C	0	C	0	19
20	C	0	C	0	C	0	C	0	C	0	C	0	20
21	WNW	1	NNW	1	N	1	C	0	C	0	C	0	21
22	C	0	C	0	C	0	C	0	C	0	C	0	22
23	NNE	2	C	0	C	0	C	0	C	0	C	0	23
24	NNE	2	NNE	1	NNE	1	C	0	NNE	1	NNE	1	24
25	C	0	NNE	2	NNE	1	C	0	C	0	C	0	25
26	C	0	C	0	NNE	1	NNE	1	NNE	1	C	0	26
27	NW	1	C	0	C	0	C	0	C	0	C	0	27
28	NNW	2	NNW	2	NNW	1	NNW	1	C	0	C	0	28
29	NNW	1	C	0	C	0	NNW	1	NNW	2	C	0	29
30	NNW	1	C	0	C	0	C	0	C	0	C	0	30
31	ENE	2	ENE	2	ENE	2	N	2	C	0	C	0	31
ความถี่	C	0.8	C	0.7	C	0.6	C	0.3	C	0.3	C	0.3	Freq.

กรุงเทพฯ ธันวาคม ๒๔๕๖ Bangkok December 1953

จำนวนฝนรายชั่วโมงเป็นมิลลิเมตร

Hourly Rainfall in Millimetres

เวลา / วันที่	เวลากรุงเทพฯ								Bangkok Standard Time				Time / Date
	1	2	3	4	5	6	7	8	9	10	11	12	
1													1
2													2
3													3
4													4
5													5
6													6
7													7
8													8
9													9
10													10
11													11
12													12
13													13
14													14
15													15
16													16
17													17
18													18
19													19
20													20
21													21
22													22
23													23
24													24
25													25
26													26
27													27
28													28
29													29
30													30
31													31
รวม													Total

เวลา / วันที่	13	14	15	16	17	18	19	20	21	22	23	24	Time / Date
1													1
2													2
3													3
4													4
5													5
6													6
7													7
8													8
9													9
10													10
11													11
12													12
13													13
14													14
15													15
16													16
17													17
18			2.3										18
19													19
20													20
21													21
22													22
23													23
24													24
25													25
26													26
27													27
28													28
29													29
30													30
31													31
รวม			2.3										Total

กรุงเทพ ฯ ธันวาคม ๒๔๙๖ Bangkok December 1953

วันที่	ทรรศนะวิสัยทางนอน (0–9) Horizontal Visibility (0-9) เวลากรุงเทพ ฯ				จำนวนเมฆ (0–8) Amount of Clouds (0-8) Bangkok Standard Time				Date
	7	10	13	16	7	10	13	16	
1	5	7	7	7	2	3	5	4	1
2	5	6	7	7	5	3	5	3	2
3	6	7	7	7	6	6	6	4	3
4	6	6	7	7	3	4	5	4	4
5	5	7	7	7	7	5	3	3	5
6	6	7	7	7	5	3	4	5	6
7	6	7	8	8	4	3	3	5	7
8	6	7	7	7	4	4	5	5	8
9	7	7	7	7	3	3	4	7	9
10	7	7	7	8	5	3	3	2	10
11	6	7	7	7	4	3	4	3	11
12	6	7	7	7	2	4	4	4	12
13	5	6	7	7	1	3	7	7	13
14	6	6	7	6	7	7	7	7	14
15	6	6	6	6	7	8	8	8	15
16	6	6	7	7	7	6	6	4	16
17	5	6	7	7	3	2	5	3	17
18	4	6	7	7	5	3	6	7	18
19	6	6	7	7	3	2	4	4	19
20	5	7	7	7	5	4	4	4	20
21	4	6	7	7	6	4	4	6	21
22	6	7	7	7	5	5	6	6	22
23	6	6	7	7	4	4	2	3	23
24	6	6	7	7	3	5	4	4	24
25	6	6	7	7	3	4	3	4	25
26	6	7	7	7	6	6	6	7	26
27	6	6	7	7	7	7	6	6	27
28	6	6	7	7	7	7	6	6	28
29	5	7	7	7	6	5	6	6	29
30	6	7	7	7	6	6	6	7	30
31	6	7	7	7	8	6	6	4	31
เฉลี่ย	5.7	6.5	7.0	7.0	4.8	4.5	4.9	4.9	Mean

วันที่	ชนิดของเมฆ Form of Clouds				Date
	7	10	13	16	
1	Ci. Cs.	Cu. Ci. Cs.	Cu. Sc. Ci. Cs.	Cu. Sc. Ci. Cs.	1
2	Ac. Ci. Cs.	Ci. Cs.	Cu. Sc. Ci. Cs.	Cu. Sc. Ac. Ci. Cs.	2
3	Sc. Ci. Cs.	Ci. Cs.	Cu. Sc. Ci. Cs.	Cu. Ac. Ci. Cs.	3
4	Cu. Ci.	Cu. Ci.	Cu. Ci. Cs.	Cu. Ci. Cs.	4
5	Cu. Sc. Ac. Ci. Cs.	Cu. Ac. Ci. Cs.	Cu. Ac. Ci. Cs.	Cu. Sc. Ci. Cs.	5
6	Cu. Sc. Ac. Ci. Cs.	Cu. Ac. Ci. Cs.	Cu. Ac. Ci. Cs.	Cu. Sc. Ci. Cs.	6
7	Cu. Sc. Ac. Ci. Cs.	Cu. Ac. Ci. Cs.	Cu. Ac. Ci. Cs.	Cu. Sc. Ac. Ci. Cs.	7
8	Sc. Ac. Ci. Cs.	Cu. Ac. Ci. Cs.	Cu. Ac. Ci. Cs.	Cu. Sc. Ac. Ci. Cs.	8
9	Sc. Ac. Ci. Cs.	Sc. Ac. Ci. Cs.	Cu. Sc. Ac. Ci. Cs.	Cu. Sc. Ac. Ci. Cs.	9
10	Sc. Ac. Ci. Cs.	Cu. Ac. Ci. Cs.	Cu. Ac. Ci. Cs.	Cu. Ci. Cs.	10
11	Sc. Ac. Ci. Cs.	Sc. Ac. Ci. Cs.	Cu. Ci. Cs.	Ci. Cs.	11
12	Ci. Cs.	Sc. Ci. Cs.	Cu. Ci. Cs.	Sc. Ci. Cs.	12
13	Ci. Cs.	Ci. Cs.	Sc. Ac. Ci. Cs.	Ac. Ci. Cs.	13
14	Sc. Ac. Ci. Cs.	Sc. Ac. Ci. Cs.	Sc. Ac. Ci. Cs.	Sc. Ac. Ci. Cs.	14
15	Sc. Ac. Ci. Cs.	Cu. Sc. Ac. As.	Cu. Sc. Ac. As.	Cu. Sc. Ac. As. Ci.	15
16	Sc. Ac. Ci. Cs.	Cu. Ac. Ci.	Cu. Ac. As. Ci.	Cu. Ac. Ci.	16
17	Cu. Ac. Ci. Cs.	Cu. Ac. Ci. Cs.	Cu. Ac. Ci.	Cu. Cb. Ci.	17
18	Sc. Ac. Ci. Cs.	Cu. Ci. Cs.	Cu. Sc. Ac. Ci. Cs.	Cu. Sc. Ac. Ci. Cs.	18
19	Sc. Ci. Cs.	Ci. Cs.	Cu. Ac. Ci. Cs.	Cu. Sc. Ci. Cs.	19
20	Sc. Ac. Ci. Cs.	Sc. Ac. Ci. Cs.	Cu. Ac. Ci. Cs.	Cu. Ac. Ci. Cs.	20
21	Ac. Ci. Cs.	Cu. Ac. Ci.	Cu. Ac. Ci.	Cu. Ac. Ci. Cs.	21
22	Ac. Ci. Cs.	Ac. Ci. Cs.	Cu. Ci.	Cu. Ci.	22
23	Sc. Ac. Ci. Cs.	Ac. Ci.	Cu. Ci.	Cu. Ci.	23
24	Ci. Cs.	Cu. Ac. Ci. Cs.	Cu. Sc. Ci.	Cu. Sc. Ci.	24
25	Sc. Ac. Ci. Cs.	Sc. Ac. Ci. Cs.	Cu. Ac. Ci.	Ac. Ci.	25
26	Ci. Cs.	Ac. Ci. Cs.	Cu. Ci. Cs.	Cu. Ci. Cs.	26
27	Ac. Ci. Cs.	Ac. Ci. Cs.	Cu. Sc. Ac. Ci. Cs.	Cu. Sc. Ac. Ci. Cs.	27
28	Sc. Ac. Ci. Cs.	Sc. Ci. Cs.	Sc. Ci. Cs.	Sc. Ci. Cs.	28
29	Ac. Ci. Cs.	Ac. Ci. Cs.	Ac. Ci. Cs.	Ac. Ci. Cs.	29
30	Ac. Ci. Cs.	Ac. Ci. Cs.	Sc. Ac. Ci. Cs.	Cu. Sc. Ac. Ci. Cs.	30
31	Cu. Sc. Ac. As. Ci. Cs.	Sc. Ac. Ci. Cs.	Cu. Sc. Ac. Ci. Cs.	Cu. Sc. Ci. Cs.	31

กรุงเทพฯ ธันวาคม ๒๔๙๖

Bangkok December 1953

ค่าเฉลี่ยของผลการตรวจอุตุนิยมประจำวันและประจำเดือน

Daily and Monthly Values of Meteorological Elements

Days	Mean Barometric Pressure + 1000mb.	Temperature Max. °C.	Temperature Min. °C.	Temperature Range °C.	Temperature Mean °C.	Relative Humidity %	Wind Velocity Extreme Km./hr.	Wind Velocity Mean Km./hr.	Mean Amount of Cloud 0-8	Total Rainfall mm.	Mean Visibility 0-9	Amount of Evaporation mm.	Weather Remarks
1	13.14	30.7	22.0	8.7	25.8	83.7	17.3	2.7	1.3	-	6.5	4.2	
2	12.86	30.1	22.1	8.0	25.3	83.8	27.8	4.9	3.8	-	6.3	5.0	
3	12.83	30.3	22.0	8.3	25.7	78.5	19.2	3.3	4.4	-	6.3	4.6	
4	12.95	30.7	21.7	9.0	25.7	78.0	28.5	4.9	3.8	-	6.3	5.6	
5	13.44	30.6	22.2	8.4	25.5	79.0	27.0	2.9	4.1	-	6.3	4.9	
6	12.83	29.5	21.9	7.6	25.1	78.7	25.5	4.1	4.4	-	6.1	5.2	
7	14.08	29.2	21.1	8.1	25.3	75.2	25.3	4.1	4.9	-	6.8	6.9	
8	14.56	29.5	22.0	7.5	25.4	72.5	17.6	1.7	5.0	-	6.5	5.6	
9	15.25	29.3	21.0	8.8	24.9	75.7	33.4	6.0	4.5	-	6.8	6.3	
10	15.87	29.7	21.8	7.9	24.9	73.9	21.0	3.3	3.9	-	7.1	6.4	
11	17.16	27.8	19.7	8.1	23.1	71.4	30.4	6.9	3.4	-	6.5	7.0	
12	17.17	26.4	17.6	8.8	21.1	70.5	25.3	5.3	2.5	-	6.4	5.9	
13	15.80	27.1	15.7	11.4	21.6	66.4	28.2	6.5	4.0	-	6.4	8.1	
14	14.05	27.5	20.1	7.4	23.7	67.8	20.8	3.8	7.0	-	6.4	5.7	
15	13.58	28.1	21.8	6.3	24.3	79.7	15.4	6.4	7.6	-	6.0	4.5	
16	12.74	31.1	22.2	8.9	25.7	81.8	18.2	5.8	5.6	-	6.5	4.7	
17	12.03	32.0	22.6	9.4	27.5	80.0	17.3	2.7	4.1	-	6.3	9.6	
18	12.62	31.5	22.9	8.6	26.4	82.0	24.3	3.3	5.0	2.3	6.1	4.5	
19	13.18	31.7	21.8	9.9	26.4	79.0	14.4	1.3	3.3	-	6.5	4.9	
20	13.19	31.8	22.2	9.6	26.5	78.0	17.0	2.4	4.1	-	6.4	5.3	
21	13.07	31.1	22.6	8.5	26.7	77.1	25.1	3.8	5.4	-	6.3	5.9	
22	12.96	31.2	21.8	9.4	26.3	76.6	17.6	1.3	5.8	-	6.6	5.2	
23	13.48	31.1	21.0	10.1	25.9	76.4	28.2	5.3	3.9	-	6.5	7.0	
24	13.80	30.4	20.8	9.6	25.5	74.7	18.2	1.8	4.5	-	6.8	5.6	
25	13.97	31.0	20.1	10.9	25.3	72.1	20.8	3.3	4.3	-	6.8	7.2	
26	13.78	30.9	19.9	11.0	25.2	73.5	16.0	1.0	5.9	-	6.8	5.6	
27	12.57	30.9	20.4	10.5	25.2	75.6	16.2	2.3	5.3	-	6.5	5.0	
28	12.13	31.1	21.8	10.3	24.9	74.4	16.0	2.7	6.3	-	6.5	6.0	
29	12.35	31.3	19.5	11.8	25.1	70.7	26.6	3.2	5.4	-	6.5	6.6	
30	11.95	31.7	20.2	11.5	25.0	72.6	18.1	2.7	6.1	-	6.4	7.5	
31	12.31	32.1	23.8	8.3	27.2	71.7	28.0	3.7	6.0	-	6.6	7.0	
Total										2.3		183.5	
Means	13.61	30.3	21.1	9.1	25.3	75.8	22.3	4.0	4.8		6.5	5.9	
Abs. Max.	20.38	32.1		11.8		99.0	33.4			2.3		9.6	
Days	12 th	31 st		29 th		4,21	9 th			18 th		17 th	
Abs. Min	09.58		15.7	6.3		38.0						4.2	
Days	28 th		13 th	15 th		13 th						1 st	

กรุงเทพฯ – BANGKOK

ผลสรุปการตรวจประจำเดือน ธันวาคม ๒๔๙๖

Monthly Summary for December 1953

1. ความกดอากาศ – AIR PRESSURE

สูงสุด	Extreme Maximum	1020.38 mb.	เมื่อ - on the 12th
ต่ำสุด	Extreme Minimum	1009.58 mb.	เมื่อ - on the 28th
ระยะเปลี่ยนประจำวันสูงสุด	Max. Diurnal Range	6.14 mb.	เมื่อ - on the 12th
ปานกลางสูงสุด	Mean Maximum	1015.94 mb.	
ปานกลางต่ำสุด	Mean Minimum	1011.33 mb.	
ปานกลาง	Mean	1013.61 mb.	

2. อุณหภูมิอากาศ – AIR TEMPERATURE

สูงสุด	Extreme Maximum	32.1 °C.	เมื่อ - on the 31st
ต่ำสุด	Extreme Minimum	15.7 °C.	เมื่อ - on the 13th
ระยะเปลี่ยนประจำวันสูงสุด	Max. Diurnal Range	11.8 °C.	เมื่อ - on the 29th
ปานกลางสูงสุด	Mean Maximum	30.3 °C.	
ปานกลางต่ำสุด	Mean Minimum	21.1 °C.	
ปานกลาง	Mean	25.3 °C.	

3. ความชื้นสัมพัทธ์ – RELATIVE HUMIDITY

สูงสุด	Highest	99.0 %	เมื่อ - on the 4,21
ต่ำสุด	Lowest	38.0 %	เมื่อ - on the 13th
ปานกลาง	Mean	75.8 %	

4. ลม – SURFACE WINDS

ความเร็วสูงสุด	Greatest Velocity	33.4 Km. / hr.
ความเร็วปานกลาง	Mean Velocity	4.0 Km. / hr.
ทิศร่วม	Resultant Direction	N 10° 25′ W

5. ฝนตก – RAINFALL

รวมทั้งเดือน	Total Amount	2.3 mm.	
ต่างจากปรกติ	Departure from normal	— 6.9 mm.	
ความแรงของฝน	Greatest intensity	1.7 mm. in 2 minutes.	
ตกมากที่สุดในวันหนึ่ง	Heaviest fall in 24 hrs.	2.3 mm.	เมื่อ - on the 18th

6. หมายเหตุ – MISCELLANEOUS INFORMATION

ท้องฟ้าไม่มีเมฆ	Cloudless sky	0
ท้องฟ้ามีเมฆบางส่วน	Partly cloudy sky	4
ท้องฟ้ามีเมฆมาก	Cloudy sky	26
ท้องฟ้ามีเมฆเต็ม	Overcast	1
วันมีฝนตก	Rainy days	1
วันมีน้ำค้าง	Days with dew	26
วันมีหมอก	Days with ground fog	1
วันมีฟ้าหรี่ชื้น	Days with mist	30
วันมีฟ้าหรี่	Days with haze	27
วันมีพายุฟ้าคะนอง	Days with thunderstorm	0
วันมีฟ้าแลบ	Days with lightning	2
วันมีพายุฟ้าคะนองไม่ผ่านสถานี	Days with distant thunderstorm	0
จำนวนไอน้ำรวมทั้งเดือน	Total Evaporation 183.5 mm.	

สรุปผลการตรวจอุตุนิยมประจำเดือน ธันวาคม ๒๔๙๖

Summary of Meteorological Observations for month of December 1953

สถานี Station	ค่าปานกลางความกดอากาศโดยลดและแก้แล้ว (เป็นมิลลิบาร์) Mean Reduced Barometric Pressure (in Millibars)								
	๑๐๐๐ + จำนวนในตาราง 1000 + the numbers in the tables								ประจำเดือน For Month
	0100	0400	0700	1000	1300	1600	1900	2200	
Chiangrai	-	-	20.33	20.40	17.94	14.80	16.75	-	17.86
Mae Hongson	-	-	-	-	-	-	-	-	-
Chiangmai	16.74	16.34	17.74	18.72	14.88	12.56	14.65	16.76	16.05
Nan		-	17.42	17.80	13.52	11.77	13.73	-	14.85
Lampang	-	-	17.54	18.57	14.52	12.39	14.54	-	15.51
Phrae		-	16.11	17.56	14.03	12.00	13.65	-	14.67
Mae Sariang		-	-	-	-	-	-	-	-
Uttaradit	15.59	-	16.65	17.89	14.51	12.75	14.13	-	15.24
Nakhon Phanom	17.42	17.02	17.58	18.27	15.23	14.03	15.96	17.48	16.64
Udon Thani	15.52	14.97	16.62	17.49	13.92	12.38	14.23	15.79	15.12
Sakol Nakhon		-	18.28	18.84	15.26	13.88	16.00	-	16.45
Phitsanulok	17.03	14.31	15.85	17.26	14.07	12.17	13.72	15.36	14.72
Mae Sot	-	-	15.56	16.21	12.89	10.93	12.59	-	13.64
Mukdahan	-	-	17.38	17.84	15.07	14.05	15.34	-	15.94
Phetchabun	-	-	17.37	18.20	14.62	12.72	14.67	-	15.52
Khon Kaen	-	-	16.34	17.43	13.78	12.16	14.15	-	14.77
Roi Et	-	-	16.21	16.57	13.23	11.82	13.92	-	14.35
Nakhon Sawan	15.94	15.11	16.72	18.29	15.53	13.55	14.85	16.26	15.79
Ubon Ratchathani	14.20	14.11	15.35	14.87	11.56	10.75	12.73	14.15	13.37
Nakhon Ratchasima	14.69	14.49	15.91	16.82	13.53	11.62	13.44	15.19	14.46
Surin	-	-	15.96	17.12	13.74	12.12	13.68	-	14.52
Lopburi	-	-	15.14	16.53	13.47	11.56	13.36	-	14.01
Suphanburi	-	-	16.02	17.54	14.76	12.80	14.32	-	15.09
Prachinburi	-	-	-	-	-	-	-	-	-
Kanchanaburi	-	-	-	-	-	-	-	-	-
Don Muang	12.73	11.59	12.93	14.63	12.14	10.13	11.46	13.12	12.35
Aranyaprathet	-	-	15.10	16.21	13.04	11.58	13.37	-	13.86
Chonburi	14.89	13.80	15.41	16.33	14.04	12.45	14.06	15.41	14.73
Sattahip	13.26	12.25	13.36	14.79	12.36	10.93	12.45	13.76	12.89
Chanthaburi	-	-	-	-	-	-	-	-	-
Hua Hin	13.67	12.92	13.45	15.04	13.05	11.20	12.37	13.20	13.04
Prachuap Khirikhan	-	-	13.07	14.67	12.83	10.92	12.13	-	12.73
Khlong Yai	-	-	13.72	14.57	12.69	11.23	13.02	-	13.05
Chumphon *	13.15	12.28	12.40	13.56	11.84	10.46	11.52	13.31	12.32
Ranong	11.91	-	12.16	13.36	11.21	09.42	11.18	-	11.54
Ban Don	-	-	12.63	13.91	11.79	10.10	11.67	-	12.02
Nakhon Si Thammarat	-	-	12.01	13.26	11.35	09.77	11.18	-	11.51
Phuket	-	-	11.27	12.61	10.69	08.60	10.10	-	10.64
Kantang	-	-	-	-	-	-	-	-	-
Songkhla	12.29	11.14	12.15	13.60	11.73	09.97	11.41	13.00	11.91
Narathiwat	-	-	12.66	13.91	11.96	10.43	11.93	-	12.18

* มีผลการตรวจเพียง 28 วัน ตลอดทั้งรายการ All observations for 28 days only

สถานี Station	อุณหภูมิอากาศ (°ซ) Air Temperature in °C.							
	ค่าปานกลาง Means							
	ประจำเดือน For Mont.	สูงสุด Max.	ต่ำสุด Min.	ประจำวัน Daily Extremes				ระยะเปลี่ยนประจำวัน Daily Range
				สูงสุด Highest	วันที่ Date	ต่ำสุด Lowest	วันที่ Date	
Chiangrai	1.99	26.6	13.1	23.1	9	16.8	14	13.5
Mae Hongson		-	16.9	-	-	-	-	-
Chiangmai	22.2	28.7	15.6	24.6	17	19.9	14	13.1
Nan	22.5	29.5	15.6	24.6	17	18.6	14	13.9
Lampang	22.5	39.0	16.1	24.5	10	19.8	14	12.9
Phrae	22.9	29.7	16.1	24.9	23	20.3	15	13.6
Mae Sariang	24.0	30.9	17.1	26.2	2	21.1	31	13.8
Uttaradit	24.8	32.0	17.6	26.8	31	21.2	13	14.4
Nakhon Phanom	21.4	28.2	14.5	23.7	16	16.7	11	13.7
Udon Thani	23.0	29.9	16.1	26.8	17	17.8	13	13.8
Sakol Nakhon	22.3	29.9	14.8	25.2	17	16.5	12	15.1
Phitsanulok	24.2	30.1	18.3	26.0	17	20.7	12	11.8
Mae Sot	23.6	31.3	15.9	26.6	16	20.6	13	15.4
Mukdahan	25.1	29.2	17.0	25.9	30	19.2	12	12.2
Phetchabun	23.5	31.1	15.9	25.9	30	19.6	12	15.2
Khon Kaen	24.0	31.2	16.7	26.6	17	19.4	12	14.5
Roi Et	-	-	17.2	-	-	-	-	-
Nakhon Sawan	-	-	19.3	-	-	-	-	-
Ubon Ratchathani	24.2	30.1	18.3	26.9	31	20.3	13	11.8
Nakhon Ratchasima	22.8	29.1	16.5	25.3	17,31	17.6	12	12.6
Surin	24.3	30.7	17.9	27.0	17	13.0	12	12.8
Lopburi	-	31.0	-	-	-	-	-	-
Suphanburi	25.0	30.0	20.1	27.8	31	21.0	12	9.9
Prachinburi	25.2	31.1	19.0	29.2	18	22.0	12	12.4
Kanchanaburi	24.7	30.9	18.5	27.1	31	20.8	13	12.4
Don Muang	26.1	30.6	21.6	28.7	31	22.1	13	9.0
Aranyaprathet	-	-	18.1	-	-	-	-	-
Chonburi	25.5	30.4	20.7	29.0	31	21.5	12	9.7
Sattahip	27.0	32.5	21.6	29.9	31	23.1	12	10.7
Chanthaburi	25.1	30.5	19.6	28.2	31	21.0	12	10.9
Hua Hin	-	28.5	-	-	-	-	-	-
Prachuap Khirikhan	24.9	29.2	20.5	26.9	25	22.4	13	8.7
Khlong Yai	26.4	31.8	21.0	29.2	26	22.8	13	10.8
Chumphon	24.5	29.2	19.8	25.6	18	21.4	13	9.4
Ranong	25.3	30.1	20.6	26.8	19,21	22.6	10	9.5
Ban Don	26.0	30.4	21.5	27.2	22	24.0	8	8.9
Nakhon Si Thammarat	25.6	29.1	22.1	27.3	18	24.3	7	7.0
Phuket	27.5	31.1	23.9	28.7	31	25.6	7	7.2
Kantang	26.9	31.9	22.0	28.5	16	23.1	29	9.9
Songkhla	26.7	29.6	23.7	28.8	11	24.7	22	5.9
Narathiwat	-	-	-	-	-	-	-	-

สถานี Station	อุณหภูมิอากาศ (°ซ.) Air Temperature in °C.								
	สูงสุดและต่ำสุด Extremes				ระยะเปลี่ยนประจำวัน Daily Range				ระยะเปลี่ยนระหว่างสูงสุดและต่ำสุด Range between Extreme Temp.
	สูงสุด Max.	วันที่ Date	ต่ำสุด Min	วันที่ Date	มากที่สุด Greatest	วันที่ Date	น้อยที่สุด Smallest	วันที่ Date	
Chiangrai	28.7	9	8.4	14	18.4	31	7.6	17	20.3
Mae Hongson	-	-	13.1	26,29	-	-	-	-	-
Chiangmai	30.1	21	11.5	25	17.0	25.26	7.6	12	18.6
Nan	31.6	3	11.0	25	18.2	25,31	8.2	16	20.6
Lampang	31.5	3	11.3	25	17.2	25	6.0	15	20.2
Phrae	31.8	18	11.5	13	17.5	13.27	8.2	16	20.3
Mae Sariang	32.8	22	12.1	31	17.7	26	10.6	16	20.4
Uttaradit	34.6	31	12.7	13	18.8	29	8.2	9	21.9
Nakhon Phanom	30.6	18	8.1	11	16.5	27	9.3	13	22.5
Udon Thani	32.8	17	9.2	13	19.6	27	9.6	14	23.6
Sakol Nakhon	32.6	30	7.1	12	18.6	27	11.0	7	25.2
Phitsanulok	32.5	31	14.1	13	14.7	30	7.6	9	18.1
Mae Sot	34.8	3	12.0	30	19.3	27.30	9.9	10	22.8
Mukdahan	33.0	30	13.1	28	18.0	29	7.9	7	19.9
Phetchabun	33.9	11	10.5	12	18.2	2	8.9	14	23.4
Khon Kaen	33.8	17	11.0	12	17.8	29	9.7	15	22.8
Roi Et	-	-	10.7	12	-	2	-	-	-
Nakhon Sawan	-	-	14.5	13	-	-	-	-	-
Ubon Ratchathani	33.8	31	14.6	12	15.2	14	8.9	7	19.2
Nakhon Ratchasima	32.0	17,31	10.6	13	15.4	27	4.8	15	21.4
Surin	33.0	17,31	13.0	12	16.0	29	8.9	7	20.0
Lopburi	33.4	17	-	-	-	-	-	-	-
Suphanburi	32.6	31	15.2	13	12.4	29	7.2	9	17.4
Prachinburi	34.2	5	15.0	12	18.2	5	2.4	19	19.2
Kanchanaburi	33.5	20	12.5	13	17.3	29	5.5	15	21.0
Don Muang	33.3	31	17.4	13	12.6	30	5.9	15	15.9
Aranyaprathet	-	-	12.4	13	-	-	-	-	-
Chonburi	33.2	31	16.1	12	11.7	3	7.1	15	17.1
Sattahip	30.5	31	17.5	13	14.0	28	7.1	15	19.0
Chanthaburi	34.0	31	16.0	12	13.5	17	7.5	9	18.0
Hua Hin	29.6	31	-	-	-	-	-	-	-
Prachuap Khirikhan	31.4	18	17.4	6	12.2	29	3.9	10	14.0
Khlong Yai	34.2	24	17.3	6	13.3	6	7.7	15	16.9
Chumphon	30.7	5	15.4	14	12.7	14	4.7	10	15.3
Ranong	32.1	17	17.1	14	12.2	5	4.6	9	15.3
Ban Don	33.0	22	18.4	13	12.8	6,7	2.2	26	14.6
Nakhon Si Thammarat	31.6	18	18.5	7	11.5	7	1.9	29	13.1
Phuket	32.5	3	20.0	7	11.1	7	3.1	29	12.5
Kantang	35.1	16	19.0	13	13.3	16	3.0	29	16.1
Songkhla	31.1	18	20.9	7	8.9	7	2.4	24	10.2
Narathiwat	-	-	-	-	-	-	-	-	-

สถานี Station	ความชื้นสัมพันธ์ (%) Relative Humidity in %								
	ค่าปานกลาง Means					ค่าสูงสุดและต่ำสุด Absolute Extremes			
	ประจำเดือน For Month	ประจำวัน Daily Extremes							
		สูงที่สุด Highest	วันที่ Date	ต่ำที่สุด Lowest	วันที่ Date	สูงที่สุด Highest	วันที่ Date	ต่ำที่สุด Lowest	วันที่ Date
Chiangrai	76.7	85.0	10,16	66.6	13	99.0	30	42.0	13
Mae Hongson	72.6	78.2	2	67.4	9	98.0	26	39.0	25
Chiangmai	79.1	84.9	16	68.5	23	98.0	4 days	37.0	25
Nan	74.9	83.6	16	68.6	23	100.0	26	44.0	24
Lampang	74.0	83.8	16	66.8	25	99.0	19,20,28	41.0	28
Phrae	68.1	76.8	17	59.4	14	98.0	22 days	32.0	27
Mae Sariang	72.4	75.8	20	67.0	12	98.0	18	44.0	24
Uttaradit	71.0	77.5	16	66.5	26	95.0	7 days	40.0	29
Nakhon Phanom	69.3	76.5	16	52.5	19	98.0	7 days	32.0	13
Udon Thani	75.0	80.1	16	69.5	13	97.0	1,2,3	35.0	13
Sakol Nakhon	65.5	70.8	2	53.8	13	98.0	4 days	34.0	13
Phitsanulok	78.0	84.0	16	69.3	8	98.0	17,28,29	44.0	13
Mae Sot	67.1	72.3	15	57.8	12	97.0	5 days	39.0	14
Mukdahan	65.3	74.4	3	52.8	12	99.0	3	39.0	12
Phetchabun	70.3	82.6	16	63.4	11	99.0	4 days	41.0	29
Khon Kaen	62.3	69.4	15	48.0	13	93.0	16,17	31.0	13
Roi Et	62.6	71.0	16	45.8	13	96.0	16,27,28	33.0	13
Nakhon Sawan	70.9	79.2	16	64.6	11	98.0	1	46.0	3
Ubon Ratchathani	68.9	75.6	16	56.6	12	99.0	17,29	37.0	28
Nakhon Ratchasima	80.5	90.6	15	70.9	13	100.0	2,22,23	42.0	13
Surin	61.8	71.0	16	49.2	13	96.0	28	36.0	27
Lopburi	63.5	82.8	1	52.2	13	96.0	5 days	40.0	13
Suphanburi	69.2	78.0	16	60.0	13	98.0	1,4,7	46.0	28
Prachinburi	66.2	73.8	3	47.6	12	99.0	4 days	41.0	13
Kanchanaburi	69.0	79.0	3	61.2	14	98.0	3	41.0	13
Don Muang	70.1	78.4	17	53.8	13	95.0	6	33.0	13
Aranyaprathet	65.4	76.8	15	52.6	12	97.0	7	40.0	12
Chonburi	72.0	86.3	17	53.3	13	97.0	1,2,3	36.0	13
Sattahip	72.9	86.3	16	61.0	12	97.0	15,16	43.0	12
Chanthaburi	73.6	82.3	16,17	36.8	13	98.0	17	47.0	28
Hua Hin	74.6	85.6	16	60.2	13	95.0	17	44.0	13
Prachuap Khirikhan	72.9	84.8	16	60.0	13	97.0	6	52.0	13
Khlong Yai	68.9	82.8	17	53.8	26	98.0	17	45.0	26
Chumphon	82.8	91.0	31	76.9	11	99.0	19	55.0	6
Ranong	81.4	93.3	10	71.2	12	99.0	10,17	54.0	6,7
Ban Don	84.3	95.2	26	75.6	13	99.0	27	55.0	2
Nakhon Si Thammarat	82.4	94.8	26	69.2	5	100.0	19	57.0	4,7
Phuket	73.0	83.8	26	65.8	13	96.0	7	49.0	8
Kantang	81.2	92.6	29	74.0	13	96.0	6,17,26	60.0	14
Songkhla	82.5	92.5	29	69.4	14	99.0	29	60.0	7
Narathiwat	81.9	96.0	29	71.2	12	99.0	22	57.0	6

สถานี Station	ลมผิวพื้น Surface Winds								
	ทิศร่วม Resultant Direction				ความแน่ทิศ Steadiness in %				กำลังลมอย่างมากที่สุดตามมาตราโบฟอร์ต Greatest force in Beaufort Scale
	เวลา 0700	เวลา 1000	เวลา 1300	เวลา 1600	เวลา 0700	เวลา 1000	เวลา 1300	เวลา 1600	
Chiangrai	Calm	N 30° E	N 24° E	N 36° E	-	53	65	61	5
Mae Hongson	Calm	N 79° E	N 82° E	N 84° E	-	17	50	33	3
Chiangmai	N	N 45° E	N 84° E	S 18° W	3	28	10	10	5
Nan	Calm	E	S 59° E	S 19° E	-	10	19	7	3
Lampang	N 45° E	N 18° E	N 27° E	N 36° E	37	71	59	56	2
Phrae	N 45° E	N 85° E	N 51° E	N 62° E	5	37	56	56	5
Mae Sariang	N	N 6° E	N 8° E	N 3° W	16	59	50	40	3
Uttaradit	N 82° E	N 73° E	N 71° E	N 68° E	99	97	82	71	5
Nakhon Phanom	E	N 56° E	N 58° E	N 59° E	3	94	96	96	4
Udon Thani	S 77° E	N 62° E	N 59° E	N 64° E	10	71	84	84	5
Sakol Nakhon	Calm	N 59° E	N 49° E	N 50° E	-	86	91	86	6
Phitsanulok	N 56° W	N 3° W	N 26° W	N 28° W	12	73	66	56	5
Mae Sot	N 72° E	N 51° E	N 43° E	N 29° E	10	42	76	60	4
Mukdahan	N 54° E	N 59° E	N 59° E	N 59° E	61	96	96	96	6
Phetchabun	N 45° E	N 27° E	N 27° E	N 27° E	3	81	81	59	3
Khon Kaen	Calm	N 44° E	N 44° E	N 44° E	-	95	95	91	4
Roi Et	N 21° E	N 25° E	N 18° E	N 18° E	56	94	93	93	4
Nakhon Sawan	N	N 23° E	N 30° E	N 41° E	19	68	65	60	4
Ubon Ratchathani	N 28° E	N 35° E	N 32° E	N 34° E	53	89	86	87	6
Nakhon Ratchasima	N 37° E	N 45° E	N 44° E	N 36° E	16	84	91	85	5
Surin	N 27° E	N 37° E	N 32° E	N 35° E	81	98	93	96	5
Lopburi	N 47° E	N 38° E	N 40° E	N 34° E	53	75	86	75	7
Suphanburi	N 27° E	N 41° E	N 36° E	N 34° E	81	100	94	87	-
Prachinburi	N 63° E	N 76° E	N 82° E	N 84° E	66	81	90	92	6
Kanchanaburi	N 45° E	N 19° E	N 19° E	N 56° E	14	91	100	87	3
Don Muang	N 13° E	N 30° E	N 6° E	N	71	79	89	89	4
Aranyaprathet	N 34° E	N 36° E	N 31° E	N 33° E	24	89	88	90	4
Chonburi	N 65° E	N 51° E	N 34° E	N 13° E	76	84	75	71	7
Sattahip	N 16° E	N 14° E	N 22° W	N 32° W	72	68	60	74	5
Chanthaburi	N 18° E	N 34° E	N 27° E	N 28° E	83	94	92	90	6
Hua Hin	N 18° W	N 19° E	N 37° E	N 41° E	65	99	98	100	6
Prachuap Khirikhan	N 10° W	N 8° E	N 22° E	N 30° E	73	99	96	91	7
Khlong Yai	N 37° E	N 38° E	N 7° E	N 14° E	70	75	79	54	5
Chumphon	N 18° E	N 79° E	N 85° E	E	11	72	83	100	7
Ranong	N 68° E	N 74° E	N 67° E	N 73° E	78	85	85	69	4
Ban Don	S 45° E	N 45° E	N 18° E	N 28° E	5	51	83	71	4
Nakhon Si Thammarat	N 11° W	N 2° E	N 29° E	N 26° E	70	75	94	84	5
Phuket	N 73° E	N 66° E	N 67° E	N 72° E	34	72	85	52	4
Kantang	N 49° E	N 61° E	N 88° E	N 90° E	35	68	59	52	-
Songkhla	N 88° E	N 84° E	N 57° E	N 61° E	30	30	66	82	8
Narathiwat	N 85° E	N 54° E	N 45° E	N 45° E	33	61	88	93	8

สถานี Station	ลมผิวพื้น Surface Winds														
	ทิศลม Wind Direction									กำลังลมตามมาตราโบฟอร์ต Wind Force in Beaufort Scale					
	ทำการตรวจเวลา ๐๗๐๐ Observation at 0700									ทำการตรวจเวลา ๐๗๐๐ Observation at 0700					
	Calm	N	NE	E	SE	S	SW	W	NW	1-3	4	5-6	7	8-9	> 9
Chiangrai	31	-	-	-	-	-	-	-	-	-	-	-	-	-	-
Mae Hongson	31	-	-	-	-	-	-	-	-	-	-	-	-	-	-
Chiangmai	30	1	-	-	-	-	-	-	-	1	-	-	-		
Nan	31	-	-	-	-	-	-	-	-	-	-	-	-		
Lampang	18	1	11	-	-	1	-	-	-	13	-	-	-	-	
Phrae	29	1	-	1	-	-	-	-	-	1	1	-	-		
Mae Sariang	26	5	-	-	-	-	-	-	-	5	-	-			
Uttaradit	-	-	5	26	-	-	-	-	-	31	-	-	-		
Nakhon Phanom	30	-	-	1	-	-	-	-	-	1	-	-	-		
Udon Thani	23	-	2	2	2	-	1	1	-	8	-	-	-		
Sakol Nakhon	31	-	-	-	-	-	-	-	-	-	-	-	-		
Phitsanulok	26	1	-	-	-	-	1	1	2	5	-	-	-		
Mae Sot	27	-	2	2	-	-	-	-	-	4	-	-	-		
Mukdahan	11	-	16	3	1	-	-	-	-	20	-	-	-		
Phetchabun	30	-	1	-	-	-	-	-	-	1	-	-	-		
Khon Kaen	31	-	-	-	-	-	-	-	-	-	-	-	-		
Roi Et	12	10	9	-	-	-	-	-	-	19	-	-	-		
Nakhon Sawan	25	6	-	-	-	-	-	-	-	6	-	-	-		
Ubon Ratchathani	10	8	13	-	-	-	-	-	-	21	-	-	-		
Nakhon Ratchasima	26	1	4	-	-	-	-	-	-	5	-	-	-		
Surin	4	10	17	-	-	-	-	-	-	27	-	-	-		
Lopburi	13	2	13	3	-	-	-	-	-	14	1	3	-		
Suphanburi	4	10	16	-	-	-	-	-	1	27	-	-	-		
Prachinburi	4	9	-	12	-	-	-	-	-	17	7	3	-	-	
Kanchanaburi	25	2	2	2	-	-	-	-	-	6	-	-	-	-	
Don Muang	1	21	-	5	2	-	-	-	2	30	-	-	-	-	
Aranyaprathet	19	9	1	2	-	1	-	1	-	12	-	-	-	-	-
Chonburi	5	1	13	12	-	-	-	-	-	24	2	-	-	-	-
Sattahip	8	15	8	-	-	-	-	-	-	23	-	-	-	-	-
Chanthaburi	2	13	14	-	-	-	-	-	2	24	3	2	-	-	-
Hua Hin	7	12	2	-	-	-	-	2	8	24	-	-	-	-	-
Prachuap Khirikhan	6	14	3	-	-	-	-	-	8	15	6	4	-	-	-
Khlong Yai	8	5	17	1	-	-	-	-	-	23	-	-	-	-	-
Chumphon	21	2	1	2	-	-	-	1	1	7	-	-	-	-	-
Ranong	4	3	8	16	-	-	-	-	-	26	1	-	-	-	-
Ban Don	29	-	-	1	-	1	-	-	-	2	-	-	-	-	-
Nakhon Si Thammarat	3	17	-	2	-	1	-	1	7	28	-	-	-	-	-
Phuket	20	-	4	7	-	-	-	-	-	10	1	-	-	-	-
Kantang	19	1	9	2	-	-	-	-	-	12	-	-	-	-	-
Songkhla	12	1	4	8	2	-	3	1	-	8	9	2	-	-	-
Narathiwat	8	-	14	-	-	8	-	-	-	19	3	1	-	-	-

สถานี Station	ลมผิวพื้น Surface Winds														
	ทิศลม Wind Direction									กำลังลมตามมาตราโบฟอร์ต Wind Force in Beaufort Scale					
	ทำการตรวจเวลา ๑๐๐๐ Observation at 1000									ทำการตรวจเวลา ๑๐๐๐ Observation at 1000					
	Calm	N	NE	E	SE	S	SW	W	NW	1-3	4	5-6	7	8-9	> 9
Chiangrai	12	7	11	-	-	1	-	-	-	19	-	-	-	-	-
Mae Hongson	24	1	2	2	2	-	-	-	-	7	-	-	-	-	-
Chiangmai	19	2	8	-	-	2	-	-	-	12	-	-	-	-	-
Nan	24	2		3	-	2	-	-	-	7	-	-	-	-	-
Lampang	-	13	18	-	-	1	-	4	-	31	-	-	-	-	-
Phrae	3	7	4	11	-	5	1	1	1	28	-	-	-	-	-
Mae Sariang	7	19	2	1	-	2	-	-	-	24	-	-	-	-	-
Uttaradit	-	-	8	23	-	-	-	-	-	31	-	-	-	-	-
Nakhon Phanom	-	-	23	8	-	-	-	-	-	26	5	-	-	-	-
Udon Thani	6	2	13	9	1	-	-	-	-	23	2	-	-	-	-
Sakol Nakhon	2	2	22	5	-	-	-	-	-	28	1	-	-	-	-
Phitsanulok	2	12	4	2	-	-	-	1	10	29	-	-	-	-	-
Mae Sot	8	4	7	8	-	1	-	3	-	23	-	-	-	-	-
Mukdahan	-	-	21	10	-	-	-	-	-	24	5	2	-	-	-
Phetchabun	5	11	15	-	-	-	-	-	-	26	-	-	-	-	-
Khon Kaen	2	1	28	-	-	-	-	-	-	29	-	-	-	-	-
Roi Et	-	14	17	-	-	-	-	-	-	31	-	-	-	-	-
Nakhon Sawan	2	19	-	8	1	-	-	-	1	29	-	-	-	-	-
Ubon Ratchathani	5	6	20	-	-	-	-	-	-	20	6	-	-	-	-
Nakohn Ratchasima	3	3	22	3	-	-	-	-	-	26	1	1	-	-	-
Surin	-	6	25	-	-	-	-	-	-	26	4	1	-	-	-
Lopburi	4	5	19	2	-	-	-	1	-	11	4	11	1	-	-
Suphanburi	-	3	28	-	-	-	-	-	-	26	5	-	-	-	-
Prachinburi	-	6	-	25	-	-	-	-	-	13	12	6	-	-	-
Kanchanaburi	1	2	23	5	-	-	-	-	-	30	-	-	-	-	-
Don Muang	-	17	6	7	1	-	-	-	-	31	-	-	-	-	-
Aranyaprathet	1	5	23	1	-	-	-	-	1	30	-	-	-	-	-
Chonburi	-	-	20	8	-	-	-	-	3	11	8	12	-	-	-
Sattahip	9	15	7	-	-	-	-	-	-	22	-	-	-	-	-
Chanthaburi	-	8	23	-	-	-	-	-	-	8	14	9	-	-	-
Hua Hin	-	14	15	-	-	-	-	-	2	22	8	1	-	-	-
Prachuap Khirikhan	-	26	5	-	-	-	-	-	-	11	4	16	-	-	-
Khlong Yai	2	8	15	4	-	1	-	-	1	27	2	-	-	-	-
Chumphon	5	3	1	19	-	-	-	-	-	13	6	4	-	-	-
Ranong	2	1	9	19	-	-	-	-	-	27	2	-	-	-	-
Ban Don	9	7	6	7	-	1	-	-	1	21	1	-	-	-	-
Nakhon Si Thammarat	-	15	7	1	1	-	-	1	6	30	1	-	-	-	-
Phuket	6	2	10	13	-	-	-	-	-	24	1	-	-	-	-
Kantang	7	1	13	6	4	-	-	-	-	23	1	-	-	-	-
Songkhla	3	-	4	12	3	-	1	6	2	18	6	4	-	-	-
Narathiwat	4	-	22	-	-	4	1	-	-	18	7	2	-	-	-

สถานี Station	ลมผิวพื้น Surface Winds														
	ทิศลม Wind Direction									กำลังลมตามมาตราโบฟอร์ต Wind Force in Beaufort Scale					
	ทำการตรวจเวลา ๑๓๐๐ Observation at 1300									ทำการตรวจเวลา ๑๓๐๐ Observation at 1300					
	Calm	N	NE	E	SE	S	SW	W	NW	1-3	4	5-6	7	8-9	> 9
Chiangrai	8	11	11	-	-	1	-	-	-	22	1	-	-	-	-
Mae Hongson	12	1	3	11	3	-	-	-	1	19	-	-	-		-
Chiangmai	17	3	3	2	1	2	3	-	-	14	-	-	-		
Nan	21	-	2	4	-	4	-	-	-	10	-	-	-	-	
Lampang	-	9	14	2	-	2	1	3	-	31	-	-	-		
Phrae	-	10	4	11	2	1	-	2	1	30	1	-	-		
Mae Sariang	6	11	3	3	-	2	-	2	1	25	-	-	-		
Uttaradit	2	1	8	19	-	-	-	-	1	29	-	-	-		
Nakhon Phanom	-	-	21	10	-	-	-	-	-	27	4	-	-		
Udon Thani	1	3	16	9	2	-	-	-	-	28	2	-	-		
Sakol Nakhon	3	1	24	-	-	-	-	-	-	27	1	-			
Phitsanulok	2	11	3	1	-	1	-	3	10	29	-	-	-		
Mae Sot	1	2	21	4	-	-	-	3	-	24	6	-	-		
Mukdahan	-	-	21	10	-	-	-	-	-	16	14	1	-		
Phetchabun	4	9	17	-	-	-	-	-	1	27	-	-	-		
Khon Kaen	1	1	29	-	-	-	-	-	-	30	-	-	-		
Roi Et	-	18	13	-	-	-	-	-	-	31	-	-	-		
Nakhon Sawan	1	19	-	9	1	1	-	-	-	30	-	-	-		
Ubon Ratchathani	2	5	22	-	-	-	-	-	2	25	4	-	-		
Nakhon Ratchasima	-	6	20	5	-	-	-	-	-	26	5	-	-		
Surin	-	9	22	-	-	-	-	-	-	31	-	-	-	-	
Lopburi	-	3	24	2	-	-		2	-	15	6	9	1		
Suphanburi	-	5	25	-	-	-	-	1	-	25	6	-	-		
Prachinburi	-	4	-	27	-	-	-	-	-	11	9	11	-		
Kanchanaburi	-	-	28	3	-	-	-	-	-	31	-	-	-	-	
Don Muang	-	25	3	2	-	-	-	1	-	31	-	-	-	-	
Aranyaprathet	-	10	18	2	-	-		1	-	30	1	-	-	-	
Chonburi	-	4	17	5	-	-	-	1	4	12	14	5	-	-	-
Sattahip	5	12	3	-	-	-	1	5	5	25	1	-	-	-	
Chanthaburi	-	12	19	-	-	-	-	-	-	13	14	4	-	-	-
Hua Hin	-	6	25	-	-	-	-	-	-	13	13	5	-	-	-
Prachuap Khirikhan	-	16	15	-	-	-	-	-	-	8	7	12	4	-	-
Khlong Yai	-	11	12	-	-	-	-	1	7	30	1	-	-	-	-
Chumphon	-	-	3	23	1	-	-	-	1	8	11	9	-	-	-
Ranong	1	3	10	17	-	-	-	-	-	28	2	-	-	-	-
Ban Don	1	17	10	2	-	-	-	1	-	29	1	-	-	-	-
Nakhon Si Thammarat	-	12	18	1	-	-	-	-	-	23	7	1	-	-	-
Phuket	2	3	7	19	-	-	-	-	-	27	2	-	-	-	-
Kantang	5	-	10	5	10	-	-	-	1	26	-	-	-	-	-
Songkhla	1	7	8	11	2	-	1	-	1	18	6	6	-	-	-
Narathiwat	4	-	27	-	-	-	-	-		9	11	7	-	-	-

สถานี Station	ลมผิวพื้น Surface Winds														
	ทิศลม Wind Direction									กำลังลมตามมาตราโบฟอร์ต Wind Force in Beaufort Scale					
	ทำการตรวจเวลา ๑๖๐๐ Observation at 1600									ทำการตรวจเวลา ๑๖๐๐ Observation at 1600					
	Calm	N	NE	E	SE	S	SW	W	NW	1-3	4	5-6	7	8-9	>9
Chiangrai	6	8	14	-	1	2	-	-	-	25	-	-	-	-	-
Mae Hongson	17	-	4	6	3	-	-	-	1	14	-	-	-	-	-
Chiangmai	24	2	1	-	2	2	3	1	-	11	-	-	-	-	-
Nan	27	-	1	-	-	2	-	-	-	4	-	-	-	-	-
Lampang	2	5	18	-	-	3	1	2	-	29	-	-	-	-	-
Phrae	1	9	3	13	2	1	1	1	-	29	1	-	-	-	-
Mae Sariang	3	11	2	2	-	2	2	-	3	22	-	-	-	-	-
Uttaradit	-	5	5	17	1	1	-	-	2	31	-	-	-	-	-
Nakhon Phanom	-	-	21	10	-	-	-	-	-	24	7	-	-	-	-
Udon Thani	1	2	16	11	1	-	-	-	-	30	-	-	-	-	-
Sakol Nakhon	4	-	24	3	-	-	-	-	-	23	4	-	-	-	-
Phitsanulok	8	9	2	-	-	-	1	3	8	23	-	-	-	-	-
Mae Sot	1	1	20	2	-	-	-	6	1	29	1	-	-	-	-
Mukdahan	-	-	21	10	-	-	-	-	-	21	9	1	-	-	-
Phetchabun	11	8	12	-	-	-	-	-	-	20	-	-	-	-	-
Khon Kaen	3	1	27	-	-	-		-	-	28	-	-	-	-	-
Roi Et	-	18	13	-	-	-	-	-	-	31	-	-	-	-	-
Nakhon Sawan	3	14	-	12	1	-		-	1	28	-	-	-	-	-
Ubon Ratchathani	2	6	22	-	-	-	-	-	1	26	3	-	-	-	-
Nakhon Ratchasima	4	6	21	-	-	-	-	-	-	24	3	-	-	-	-
Surin	-	7	24	-	-	-	-	-	-	29	2	-	-	-	-
Lopburi	2	6	19	2	-	-	-	2	-	19	5	5	-	-	-
Suphanburi	2	5	23	-	-	-	-	-	1	29	-	-	-	-	-
Prachinburi	-	3	-	28	-	-	-	-	-	10	10	11	-	-	-
Kanchanaburi	3	-	21	7	-	-	-	-	-	28		-	-	-	-
Don Muang	1	25	-	2	-	-	-	-	3	29	1	-	-	-	-
Aranyaprathet	-	10	19	2	-	-	-	-	-	31		-	-	-	-
Chonburi	-	5	16	1	-	-	-	2	7	16	12	3	-	-	-
Sattahip	4	11	-	-	-	-	1	2	13	27	-	-	-	-	-
Chanthaburi	1	9	20	-	-	-	-	-	1	23	4	3	-	-	-
Hua Hin	-	3	28	-	-	-	-	-	-	19	10	2	-	-	-
Prachuap Khirikhan	-	11	20	-	-	-	-	-	-	3	15	13	-	-	-
Khlong Yai	10	7	10	-	-	-	-	1	3	19	2	-	-	-	-
Chumphon	-	-	-	28	-	-	-	-	-	8	13	7	-	-	-
Ranong	-	2	8	17	-	1	1	2	-	29	2	-	-	-	-
Ban Don	3	12	12	2	1	-	1	-	-	26	2	-	-	-	-
Nakhon Si Thammarat	-	10	16	2	-	-	-	-	3	27	4	-	-	-	-
Phuket	12	3	3	13	-	-	-	-	-	18	1	-	-	-	-
Kantang	9	-	8	7	5	2	-	-	-	21	1	-	-	-	-
Songkhla	1	5	10	15	-	-	-	-	-	16	8	5	1	-	-
Narathiwat	3	-	28	-	-	-	-	-	-	9	10	8	1	-	-

สถานี Station	จำนวนเมฆ Cloud Amount		ทัศนวิสัย Visibility		จำนวนฝนตก มม. Rainfall in mm.				จำนวนน้ำระเหย มม. Evaporation (pitch) mm.		
	1933	1934	1933	1934	วันที่มีฝน Rainy day	จำนวนฝนตก Total Amount	มากที่สุดในวันหนึ่ง Heaviest in 24 hours จำนวน Amount	วันที่ Date	รวมตลอดเดือน Total for Month	มากที่สุดในวัน Greatest in one day	วันที่ Date
Chiang Rai	4.7	3.7	2.0	7.0	2	11.3	7.6	22	-	-	-
Mae Hongson	3	[illegible]	2.0	2.5	1	12.2	12.2	2	70.4	3.0	10
Chiangmai	4.2	3.7	5.7	7.1	2	3.0	2.5	12	89.2	4.2	23,24,25
Nan	4.9	3.2	3.3	6.0	2	2.1	1.2	15	-	-	-
Lampang	4.3	3.9	4.0	7.3	2	7.1	7.2	16	98.1	4.5	11
Phrae	3.9	3.3	2.0	7.0	-	-	-	-	-	-	-
Mae Sariang	3.7	4.0	3.0	3.0	2	6.3	6.3	16	106.7	5.4	18
Uttaradit	3.5	3.5	7.0	8.0	-	-	-	-	106.6	4.6	24
Nakhon Phanom	3.1	3.1	5.4	6.7	-	-	-	-	-	-	-
Udon Thani	3.8	4.7	4.0	6.5	-	-	-	-	126.2	5.4	10
Sakol Nakhon	3.0	3.3	5.1	7.1	-	-	-	-	-	-	-
Phitsanulok	3.4	3.1	4.7	6.7	1	6.1	6.1	15	104.4	4.5	29
Mae sot	2.3	2.5	3.0	2.0	-	-	-	-	124.0	6.1	14
Mukdahan	3.3	3.3	6.0	7.0	-	-	-	-	-	-	-
Phetchabun	2.7	3.5	5.3	7.5	-	-	-	-	-	-	-
Khon Kaen	3.4	3.7	6.0	6.0	-	-	-	-	-	-	-
Roi Et	2.4	2.7	6.4	7.0	-	-	-	-	-	-	-
Nakhon Sawan	3.4	3.7	5.3	7.0	-	-	-	-	126.4	4.8	10
Ubon Ratchathani	3.7	3.5	6.0	7.0	-	-	-	-	-	-	-
Nakhon Ratchasima	4.5	4.0	6.3	7.8	1	6.7	6.7	15	137.1	6.5	13
Surin	4.3	4.0	5.0	6.7	-	-	-	-	-	-	-
Lopburi	4.1	3.7	7.0	7.3	-	-	-	-	-	-	-
Suphanburi	4.5	4.3	6.0	7.2	-	-	-	-	-	-	-
Prachinburi	3.5	6.0	6.3	7.0	1	2.8	2.8	15	-	-	-
Kanchanaburi	4.1	4.6	6.0	7.0	-	-	-	-	-	-	-
Don Muang	4.3	3.7	5.4	7.2	-	-	-	-	-	-	-
Aranyaprathet	3.5	3.4	6.1	8.0	1	9.6	9.6	13	192.8	11.5	3
Chonburi	3.2	3.2	5.0	6.6	1	12.7	12.7	16	-	-	-
Sattahip	3.4	2.3	6.7	6.7	1	2.7	2.7	15	186.0	9.6	14
Chanthaburi	3.5	3.0	6.5	6.8	3	9.6	7.0	13	186.3	9.5	13
Rua Hin	3.5	3.0	6.3	6.7	1	2.2	2.2	16	-	-	-
Prachuap Khirikhan	3.8	3.5	7.0	7.0	1	0.6	0.6	16	-	-	-
Khlong Yai	3.2	4.0	6.3	7.3	1	3.3	3.3	14	-	-	-
Chumphon	4.5	4.5	6.5	6.8	4	23.3	15.7	31	-	-	-
Ranong	6.3	5.3	5.0	7.5	1	22.7	16.5	2	-	-	-
Ban Don	6.3	5.5	5.5	6.3	13	173.4	39.5	23	48.1	9.8	21
Nakhon Si Thammarat	5.5	5.3	5.0	6.5	17	314.7	97.9	29	-	-	-
Phuket	5.5	5.3	7.5	7.8	9	38.3	8.6	30	-	-	-
Kantang	4.5	5.2	7.2	7.3	9	56.7	14.3	29	-	-	-
Songkhla	6.8	5.1	7.0	6.5	16	408.1	154.0	29	-	-	-
Narathiwat	6.1	6.2	6.0	6.3	13	403.6	68.2	29	-	-	-

รายงานฝนตกของบางสถานี ประจำเดือน ธันวาคม ๒๔๙๖
ซึ่งได้รับความเอื้อเฟื้อจากกรมเกษตรส่งมาให้

Rainfall Report of some selected stations for month of December 1953
Supplied through the courtesy of Dept. of Agriculture.

สถานีตรวจน้ำฝน Rainfall Station		จำนวนฝนตก Amount			ต่างจากปรกติ Departure mm.
		วันฝนตก Rainy day	2496 1953	2495 1952	
ภาคเหนือ Northern Part					
1. Chiangrai	*	2	11.3	-	− 0.1
2. Mae Hongson	*	1	12.2	-	+ 1.1
3. Mae Sariang	*	2	0.5	-	− 26.6
4. Chiangmai	*	2	3.0	-	− 6.1
5. Nan	*	2	2.1	2.0	− 3.7
6. Lampoon		...	...	...	-
7. Lampang	*	2	7.4	...	+ 2.3
8. Phrae	*	-	-	-	− 8.4
9. Uttaradit	*	-	-	-	− 2.2
ภาคอีสาน Northeastern Part					
1. Nong Khai		-	-	-	− 2.7
2. Udon Thani	*	-	-	-	− 5.9
3. Sakol Nakhon	*	-	-	-	− 1.7
4. Khon Kaen	*	-	-	-	− 3.7
5. Maha Sarakham		-	-	-	− 5.5
6. Roi Et	*	-	-	-	− 3.9
7. Mukdahan	*	-	-	-	− 3.4
8. Chaiyaphum		-	-	-	− 1.3
9. Ubon Ratchathani	*	-	-	0.1	− 2.7
10. Sisaket		-	-	-	− 3.1
11. Buriram		-	-	-	− 2.9
12. Nakhon Phanom	*	-	-	-	− 4.7
13. Surin	*	-	-	-	− 6.3
14. Nakhon Ratchasima	*	1	0.7	-	− 3.9
ภาคกลาง Central Part					
1. Sukho Thai		-	-	1.2	− 0.8
2. Tak		-	-	...	− 1.2
3. Mae Sot	*	-	-	1.0	− 3.2
4. Phitsanulok	*	1	0.1	-	− 1.6
5. Kamphaeng Phet		-	-	-	− 5.3
6. Phichit		-	-	-	− 3.0
7. Nakhon Sawan	*	-	-	-	− 4.5
8. Loei		...	...	-	-

รายงานฝนตกของบางสถานี ประจำเดือน ธันวาคม ๒๔๙๖
ซึ่งได้รับความเอื้อเฟื้อจากกรมเกษตรส่งมาให้

Rainfall Report of some selected stations for month of December 1953
Supplied through the courtesy of Dept. of Agriculture.

สถานีตรวจน้ำฝน Rainfall Station	จำนวนฝนตก Amount			ต่างจากปรกติ Departure mm.
	วันฝนตก Rainy day	2496 1953	2495 1952	
9. Phetchabun *	-	-	-	—
10. Uthai Thani	-	-	-	— 4.8
11. Chainat	-	-	3.3	— 5.0
12. Singburi	-	-	-	— 6.7
13. Lopburi *	-	-	-	— 3.2
14. Ang Thong	-	-	-	— 5.8
15. Saraburi	-	-	-	— 4.1
16. Suphanburi *	-	-	1.0	— 6.1
17. Ayutthaya	-	-	-	— 6.7
18. Nakhon Nayok	1	9.4	-	— 2.4
19. Pathum Thani	-	-	-	— 6.9
20. Kanchanaburi *	-	-	0.8	— 5.0
21. Nonthaburi	-	-	-	— 7.1
22. Nakhon Pathom	-	-	-	— 13.3
23. Don Muang *	-	-	2.7	— 11.3
24. Thonburi	-	-	-	— 3.1
25. Bangkok *	1	2.3	-	— 6.9
26. Samut Prakan	-	-	-	— 6.7
27. Samut Sakhon	-	-	-	— 14.6
28. Samut Songkhram	-	-	-	— 22.2
ภาคบูรพา Eastern Part				
1. Prachinburi *	1	1.8	-	— 0.7
2. Aranyaprathet *	1	0.6	-	— 12.5
3. Chachoengsao	-	-	-	— 9.3
4. Chonburi *	1	12.7	-	— 11.6
5. Sattahip *	1	2.7	4.5	— 18.6
6. Rayong	-	-	13.6	— 9.9
7. Chanthaburi *	3	9.6	2.7	— 1.6
8. Trat	-	-	-	— 14.4
ภาคใต้ Southern Part				
1. Ratburi	-	-	-	— 20.8
2. Phetburi	-	-	7.0	— 21.3
3. Hua Hin *	1	2.2	23.6	— 11.3
4. Prachuap Khirikhan *	1	0.6	33.3	— 39.7
5. Chumphon *	4	23.9	198.0	— 198.1
6. Ranong *	4	22.7	88.1	— 73.2

รายงานฝนตกของบางสถานี ประจำเดือน ธันวาคม ๒๔๙๖
ซึ่งได้รับความเอื้อเฟื้อจากกรมเกษตรส่งมาให้

Rainfall Report of some selected stations for month of December 1953.
Supplied through the courtesy of Dept. of Agriculture.

สถานีตรวจน้ำฝน Rainfall Station		จำนวนฝนตก Amount			ต่างจากปรกติ Departure mm.
		วันฝนตก Rainy day	2496 1953	2495 1952	
7. Bandon	*	13	173.4	305.3	— 93.1
8. Surat Thani		...	...	...	—
9. Phang Nga		5	11.9	31.5	— 97.3
10. Nakhon Si Thammarat	*	17	454.7	582.2	— 40.2
11. Krabi		-	-	...	— 69.6
12. Phuket	*	9	38.9	63.5	— 35.7
13. Phatthalung		10	449.4	306.8	+ 75.0
14. Trang		2	255.3	48.1	+ 160.2
15. Songkhla	*	16	408.1	653.7	— 81.2
16. Pattani		10	299.7	139.6	— 71.5
17. Satun		-	-	-	— 108.8
18. Yala		4	245.8	133.3	— 25.9
19. Narathiwat	*	19	403.6	500.9	— 117.6

* ผลการตรวจของสถานีตรวจอากาศ กรมอุตุนิยมวิทยา
Data from Meteorological Department

— ไม่มีฝนตก No Rainfall

... ไม่ได้รับรายงาน No Report

× × ไม่มีเครื่องวัดฝน No Raingauge

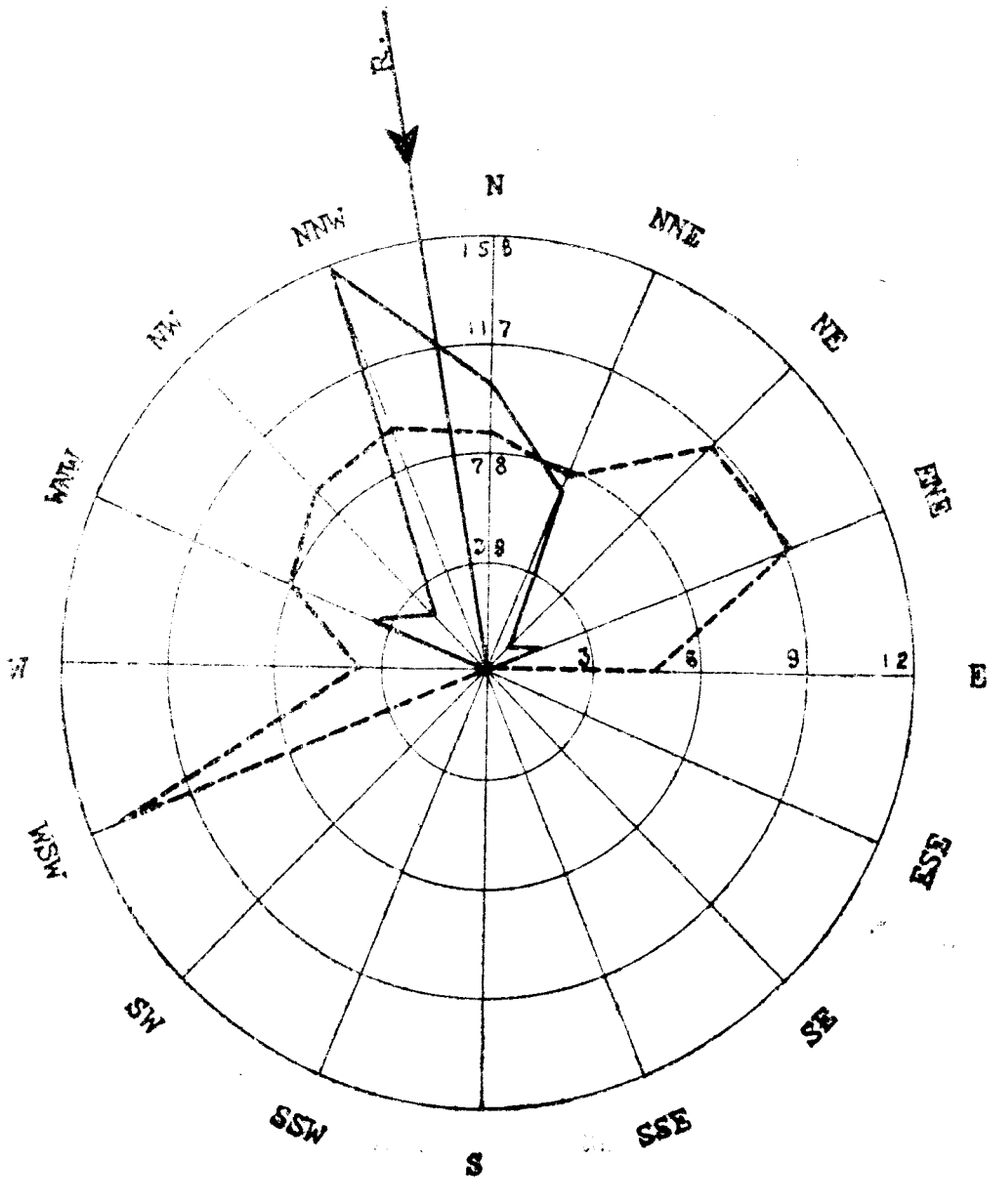

ผลสรุปการตรวจลมรายชั่วโมงของสถานีกลางกรุงเทพ ฯ

Wind-Rose of Bangkok

เดือน ธันวาคม ๒๔๙๖ ทิศร่วม (Resultant Direction) N 10° 25′ W December 1953

ทิศ Direction		N	NNE	NE	ENE	E	ESE	SE	SSE	S	SSW	SW	WSW	W	WNW	NW	NNW	Calm
ความถี่	ชม. Hrs.	103	70	11	23	1	-	-	-		-	-	1	3	46	27	155	304
Frequency	%	13.8	9.4	1.5	3.1	0.1	-	-	-	-	-	-	0.1	0.4	6.2	3.6	20.8	40.9
ความเร็วรวม Distance Travelled	กม. Km.	679.0	413.6	98.4	214.1	4.8	-	-	-	-	-	-	11.2	10.9	280.7	185.3	1109.1	-
ความเร็วเฉลี่ย Mean Velocity	กม./ชม. Km/hr.	6.6	5.9	8.9	9.3	4.8	-	-	-	-	-	-	11.2	3.6	6.1	6.9	7.2	-

——— เส้นความถี่ของลมในทิศต่าง ๆ เป็นจำนวนชั่วโมง

- - - - - - ความเร็วลมเฉลี่ยเป็น กม./ชม. ในทิศต่าง ๆ

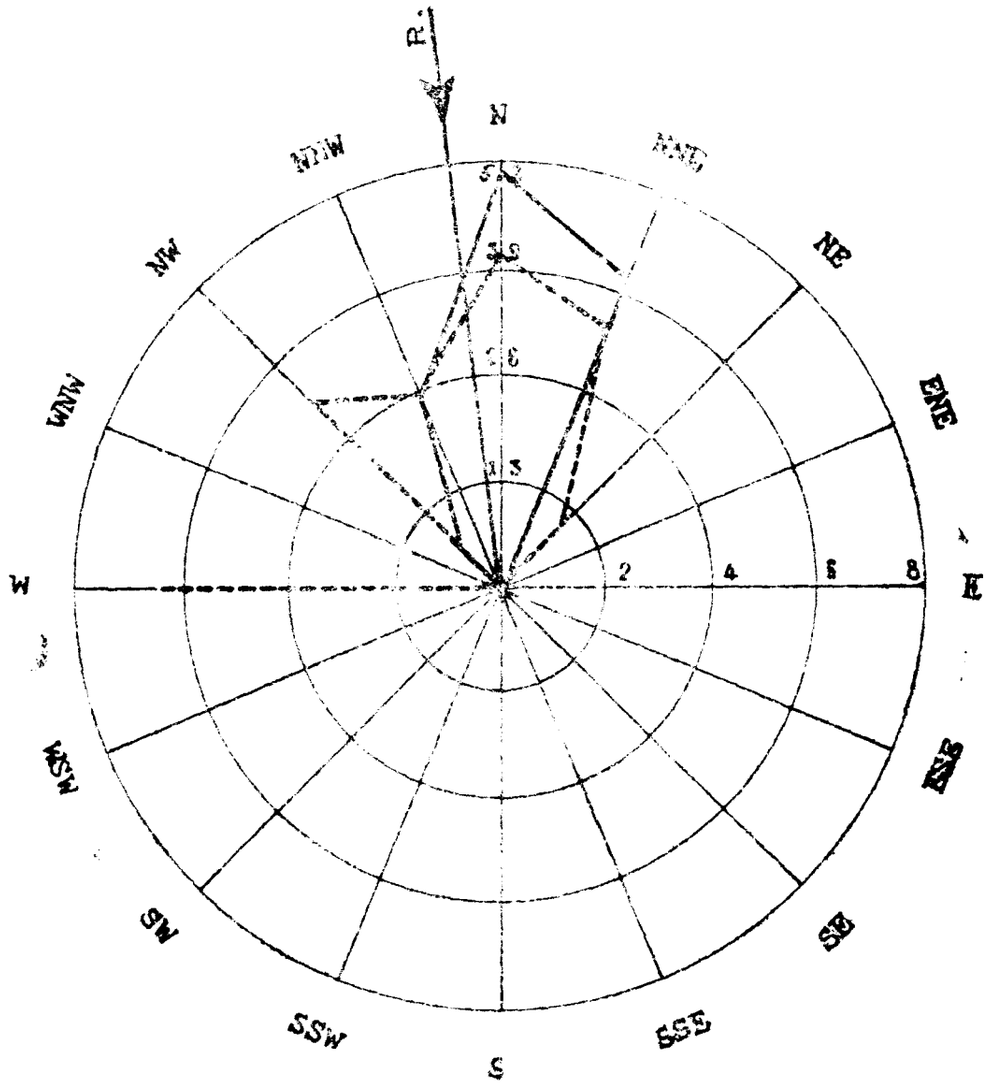

ผลสรุปการตรวจลมรายชั่วโมงของสถานี สัตหีบ

Wind-Rose of Sattahip

เดือน ธันวาคม ๒๙๙๖ ทิศร่วม (Resultant Direction) N 7° 24′ W December 1953

ทิศ Direction		N	NNE	NE	ENE	E	ESE	SE	SSE	S	SSW	SW	WSW	W	WNW	NW	NNW	Calm
ความถี่	ชม. Hrs.	51	41	1	-	-	-	-	-	-	-	-	-	1	-	7	25	618
Frequency	%	6.9	5.5	0.1	-	-	-	-	-	-	-	-	-	0.1	-	0.9	3.4	83.1
ความเร็วรวม Distance Travelled	กม. Km.	320.0	219.2	1.6	-	-	-	-	-	-	-	-	-	6.4	-	35.2	99.2	-
ความเร็วเฉลี่ย Mean Velocity	กม. Kn/hr.	6.3	5.3	1.6	-	-	-	-	-	-	-	-	-	6.4	-	5.0	4.0	-

——————— เส้นความถี่ของลมในทิศต่าง ๆ เป็นจำนวนชั่วโมง

- - - - - - - - ความเร็วลมเฉลี่ยเป็น กม./ชม. ในทิศต่าง ๆ

บัญชีรายการที่ตั้งสถานีตรวจอากาศชายทะเล

List of Coastal Meteorological Stations with their Geographical Positions

สถานี Station	ตำบลที่ของสถานี Geographical Position: แลต. น. Lat. N.			ลอง. อ. Long. E			สูงเป็นเมตร Altitude in m.	หมายเหตุ Remarks
สันดอน San Don	13°	26'	31"	100°	36'	16"	19.0	
เกาะจวง Ko Chuang	12°	30'	56"	100°	57'	33"	150.0	
เกาะไผ่ Ko Phai	12°	55'	51"	100°	46'	25"	144.0	
แหลมสิงห์ Laem Sing	12°	28'	07"	102°	03'	43"	82.4	
เกาะปราบ Ko Prap	09°	13'	20"	99°	15'	25"	78.0	
หินสัมปะยอ Hin Sumpayue	13°	11'	55"	100°	48'	07"	11.3	
แหลมตาชี Laem Ta Chi	06°	57'	00"	101°	17'	36"	29.4	
เกาะตะเภาน้อย Ko Tapao Noi	07°	49'	49"	98°	25'	37"	55.0	
ระยอง Rayong	12°	39'	37"	101°	16'	26"	18.5	
แหลมงอบ Laem Ngop	12°	10'	10"	102°	23'	46"	11.0	
หลังสวน Lang Suan	09°	56'	32"	99°	09'	45"	14.0	

สรุปผลการตรวจอุตุนิยมวิทยาของสถานีตรวจอากาศชายทะเล ประจำเดือน ธันวาคม พ.ศ. ๒๔๙๖

Summary of Meteorological Observations for Coastal Stations for month of December 1953

สถานี Station	จำนวนเมฆ Cloud Amount	ลมผิวพื้น Surface Wind								
		ทิศร่วม R.S. ๐๗๐๐	ความแน่ทิศ S.D. % ๐๗๐๐	ทิศร่วม R.S. ๑๓๐๐	ความแน่ทิศ S.D. % ๑๓๐๐	ทิศร่วม R.S. ๑๕๐๐	ความแน่ทิศ S.D. % ๑๕๐๐	ทิศลมที่พัดมากที่สุด Dominating Wind	กำลังลมเฉลี่ย Average force Bf. Scale	กำลังลมแรงที่สุด Maximum Force of Wind
สันดอน San Don	3.4	N06°E	96	N01°W	98	N02°E	92	N	2.4	5
เกาะช้าง Ko Chang	4.4	N45°E	100	N41°E	95	N44°E	100	NE	2.7	4
เกาะไผ่ Ko Phai	2.4	N32°E	93	N27°W	59	N09°W	40	NE	3.2	7
แหลมสิงห์ Laem Sing	4.1	N01°W	100	N04°W	95	N04°W	89	N	3.2	5
เกาะปราบ Ko Prap	4.8	S89°E	46	N37°E	70	N59°E	76	NE	2.4	7
หินสัมปะยือ Hin Sumpayue		No data								
แหลมตาชี Laem Ta Chi	6.0	N05°E	23	N69°E	46	N56°E	64	E	3.5	6
เกาะตะเภาน้อย Ko Tapao Noi	4.0	N49°E	65	N51°E	64	N63°E	56	NE	1.8	5
ระยอง Rayong	3.1	N38°E	96	N56°E	24	N36°E	28	NE	1.4	3
แหลมงอบ Laem Ngop	1.8	N27°E	95	N30°E	65	N32°E	93	NE	3.0	5
หลังสวน Lang Suan	4.5	N24°E	46	N52°E	88	N51°E	84	NE	3.4	7

สรุปผลการตรวจอุตุนิยมวิทยาของสถานีชายทะเล ประจำเดือน ธันวาคม พ.ศ. ๒๔๙๖

Summary of Meteorological Observations for Coastal Stations for month of December 1953

สถานี Station	จำนวนวันที่มี Number of days with												หมายเหตุ Remarks
	ท้องฟ้าไม่มีเมฆ Cloudless Sky	ท้องฟ้ามีเมฆบางส่วน Partly Cloudy Sky	ท้องฟ้ามีเมฆมาก Cloudy Sky	ท้องฟ้ามีเมฆครึ้ม Overcast	หมอก Fog	ฟ้าหรี่ Haze	ฟ้าแลบ Lightning	ฟ้าร้อง Thunder	ฝนลอง Drizzle	ฝน Rain	พายุฟ้าคนอง Thunder storm	พายุพวยน้ำ Water Spout	
สันดอน San Don	--	25	6	--	10	24	--	--	--	--	--	--	
เกาะจวง Ko Chuang	--	14	17	-	2	15	1	--	--	2	--	--	
เกาะไผ่ Ko Phai	--	29	2	-	23	6	--	--	1	2			
แหลมสิงห์ Laem Sing	--	18	13		7	-	--	1	2	1	--	--	
เกาะปราบ Ko Prap	--	14	15	2	--	13	1	--	4	4	--	--	
หินสัมปะยื้อ Hin Sampayue	No data												
แหลมตาชี Laem Ta Chi	--	3	24	4	--	-	4	1	4	14	--	--	
เกาะตะเภาน้อย Ko Tapao Noi	--	20	10	1	--	8	4	3	1	6	-	-	
ระยอง Rayong	--	28	3	--	12	13	--	--	--	1	--	--	
แหลมงอบ Laem Ngop	6	24	1	--	--	2	--	--	--	--	--	--	
หลังสวน Lang Suan	--	15	10	1	5	11	--	--	2	3	--	--	

สรุปผลการตรวจอุตุนิยมวิทยาของสถานีชายทะเล ประจำเดือน ธันวาคม พ.ศ. ๒๔๙๖ ลักษณะทะเลและคลื่นใต้น้ำ

Summary of Meteorological Observations for Coastal Stations for month of December 1953 State of Sea and Swell

สถานี Station	จำนวนวันที่มี Number of days with									หมายเหตุ Remarks
	ทะเลราบ Calm Sea	ทะเลเรียบ Smooth Sea	คลื่นเล็กน้อย Slight Sea	คลื่นปานกลาง Moderate Sea	คลื่นจัด Rough Sea	คลื่นจัดมาก Very Rough Sea	คลื่นใหญ่ High Sea	คลื่นใหญ่มาก Very high Sea	คลื่นใต้น้ำ Swell	
สันดอน San Don	1	27	-	-	-	-	-	-	28	
เกาะจวง Ko Chuang	-	12	17	2	-	-	-	-	29	
เกาะไผ่ Ko Phai	-	17	10	4	-	-	-	-	27	
แหลมสิงห์ Laem Sing	-	31	-	-		-	-	-	1	
เกาะปราบ Ko Prap	-	6	10	4	7	4	-	-	30	
หินสัมปะยื่อ Hin Sumpayue	No data									
แหลมตาชี Laem Ta Chi	-	19	4	6	2	-	-	-	27	
เกาะทะเภาน้อย Ko Tapao Noi	-	25	5	1	-	-	-	-	21	
ระยอง Rayong	-	28	3	-	-	-	-	-	4	
แหลมงอบ Laem Ngop	-	17	11	3	-	-	-	-	[illegible]	
หลังสวน Lang Suan	9	10	1	-	3	2	1	-	18	มีผลการตรวจ 26 วัน