กรมอุตุนิยมวิทยา แห่งราชนาวี

METEOROLOGICAL DEPARTMENT
ROYAL THAI NAVY

พลเรือโท จรูญ วิชยาภัย บุนนาค
เจ้ากรม
Vice Admiral Charoon Vichayapai Bunnag R. T. N.,
Director

QC
990
.T5
M66
1957

รายงานอุตุนิยมวิทยาประจำเดือน

ปีที่ ๒๒ ฉบับที่ ๑

มกราคม ๒๕๐๐

รวบรวมขึ้นตามคำสั่งผู้บัญชาการทหารเรือ

LIBRARY
APR 2000
National Oceanic &
Atmospheric Administration
U.S. Dept. of Commerce

MONTHLY METEOROLOGICAL BULLETIN

Vol. 22 Part 1

January 1957

Prepared by order of the Commander in Chief of the Royal Thai Navy

Bangkok, Thailand

National Oceanic and Atmospheric Administration

Environmental Data Rescue Program

ERRATA NOTICE

One or more conditions of the original document may affect the quality of the image, such as:

Discolored pages
Faded or light ink
Binding intrudes into the text

This document has been imaged through the NOAA Environmental Data Rescue Program. To view the original document, please contact the NOAA Central Library in Silver Spring, MD at (301) 713-2607 x124 or www.reference@nodc.noaa.gov.

Information Manufacturing Corporation
Imaging Subcontractor
Rocket Center, West Virginia
September 14, 1999

กรมอุตุนิยมวิทยา แห่งราชนาวี

METEOROLOGICAL DEPARTMENT
ROYAL THAI NAVY

พลเรือโท จรูญ วิชยาภัย บุนนาค
เจ้ากรม
Vice Admiral Charoon Vichayapai Bunnag R. T. N.,
Director

รายงานอุตุนิยมวิทยาประจำเดือน

ปีที่ ๒๒ ฉบับที่ ๑

มกราคม ๒๕๐๐

รวบรวมขึ้นตามคำสั่งผู้บัญชาการทหารเรือ

APR 2000

MONTHLY METEOROLOGICAL BULLETIN

Vol. 22 Part 1

January 1957

Prepared by order of the Commander in Chief of the Royal Thai Navy

Bangkok, Thailand

สารบาญ
INDEX

หน้า
Page

คำนำ Introduction .... ก A

บัญชีแสดงรายการที่ตั้งสถานีตรวจอากาศ List of Meteorological Stations with their Geographical Positions 1

ลมฟ้าอากาศ A Summary 2

รายงานผลการตรวจรายชั่วโมงประจำเดือนของสถานีกลางกรุงเทพ ฯ สำหรับ
Hourly values for Central Stations, Bangkok of

ความกดอากาศ Pressure

อุณหภูมิ Temperature

ความชื้นสัมพันธ์ Relative Humidity

ลม Surface wind

ฝน Rainfall 4

รายงานผลการตรวจเฉพาะเวลา 0700 1000 1300 1600
Observation at fixed hours of

ทรรศนวิสัย Visibility

จำนวนเมฆ Amount of Clouds

ชนิดของเมฆ Form of Clouds 10

รายงานค่าเฉลี่ยประจำวันและประจำเดือนของผลการตรวจอุตุนิยมวิทยาต่าง ๆ และสรุป

ผลการตรวจประจำเดือนของสถานีกลางกรุงเทพ ฯ
Daily and Monthly values of Meteorological Elements and Monthly
Summary of Central Stations, Bangkok 11

สรุปผลการตรวจอุตุนิยมวิทยาประจำเดือนของบางสถานี Summary of Observations of some selected Stations 14

รายงานฝนประจำเดือน Monthly Rainfall report 27

สรุปผลการตรวจลมประจำเดือนของสถานีกลางกรุงเทพ ฯ
Wind-rose of Central Station, Bangkok 29

สรุปผลการตรวจลมประจำเดือนของสถานีสัตหีบ

Wind-rose of Sattahip 30

สรุปผลการตรวจอุตุนิยมวิทยาของสถานีชายทะเล
Summary of Meteorological Observations for Coastal Stations 31

ท้องฟ้าไม่มีเมฆ Clear

ท้องฟ้ามีเมฆบางส่วน Partly cloudy

ท้องฟ้ามีเมฆมาก Cloudy

ท้องฟ้ามีเมฆเต็ม Overcast

ฟ้าหรัวแห้ง ทรรศนวิสัยเกินกว่า 100 เมตร Haze

ฟ้าแลบในระยะไกล Lightning

ฟ้าหรัวชื้น (หมอกบาง) ทรรศนวิสัยตั้งแต่ 1000 เมตร ขึ้นไป Mist

หมอก ทรรศนวิสัยต่ำกว่า 1000 เมตร Fog

พายุฝน Squall

ฝนละออง Drizzle

ฝน Rain

ฝนผ่าน Shower

ฝนผ่านหรือฝนที่มีลูกเห็บเล็กน้อยหรือปานกลาง Showers with slight or moderate hail

พายุฟ้าคะนอง Thunderstorm

พายุฟ้าคะนองอย่างอ่อนมีฝน Slight thunderstorm

พายุฟ้าคะนองอย่างอ่อนมีลูกเห็บ Slight thunderstorm with hail

พายุฟ้าคะนองอย่างปานกลางมีฝน Moderate thunderstorm

พายุฟ้าคะนองอย่างปานกลางมีลูกเห็บ Moderate thunderstorm with hail

พายุฟ้าคะนองอย่างแรงมีฝน Heavy thunderstorm

พายุฟ้าคะนองอย่างแรงมีลูกเห็บ Heavy thunderstorm with hail

( ) พายุฟ้าคะนองไม่ผ่านสถานี Distant thunderstorm

อาทิตย์ทรงกลด Solar halo

จันทร์ทรงกลด Luna corona

ลูกเห็บ Hail

น้ำค้าง Dew

[illegible]

Meteorological Department,
Royal Thai Navy,
Bangkok, 1st January 1959
Charoon V. Bunnag
Vice Admiral R.T.N.
Director

บัญชีแสดงรายการที่ตั้งสถานีตรวจอากาศ

List of Meteorological Stations with their Geographical Positions

สถานี Station	ตำแหน่งที่ตั้งสถานี Geographical Positions				
	ละติ. Lat. °	น. N. '	ลอง. Long. °	อ. E. '	สูงเป็น เมตร Alt. in m.
Chiangrai	19	55	99	50	416
Mae Hongson	19	18	97	50	271
Chiangmai	18	47	98	59	314
Nan	18	47	100	47	201
Lampang	18	15	99	30	243
Phrae	18	10	99	50	157
Mae Sariang	18	10	97	50	314
Uttaradit	17	37	100	08	63
Loei	17	32	101	30	211
Nakhon Phanom	17	30	104	20	140
Udon Thani	17	26	102	46	178
Sakon Nakhon	17	10	104	09	160
Tak	16	51	99	07	115
Phitsanulok	16	50	100	16	50
Mae Sot	16	40	98	33	210
Mukdahan	16	33	104	44	138
Phetchabun	16	25	101	08	114
Khon Kaen	16	20	102	51	157
Roi Et	16	03	103	41	140
Nakhon Sawan	15	48	100	10	28
Chaiyaphum	15	45	101	56	185
Ubon Ratchathani	15	15	104	53	123
Nakhon Ratchasima	14	58	102	07	181
Surin	14	53	103	29	145
Lopburi	14	48	100	37	13
Suphanburi	14	30	99	50	7
Prachinburi	14	10	101	10	7
Sap Muang	14	07	101	04	284
Kanchanaburi	14	01	99	32	28
Don Muang	13	55	100	36	10
Aranyaprathet	13	42	102	35	44
Pom Phrachunlachomklao	13	32	100	35	3
Chonburi	13	22	100	59	6
Sattahip	12	39	100	53	55
Chanthaburi	12	37	102	07	5
Hua Hin	12	34	100	48	3
Prachuap Khirikhan	11	48	99	48	5
Khlong Yai	11	47	102	53	4
Chumphon	10	27	99	15	3
Ranong	09	58	98	38	35
Ban Don	09	08	99	18	3
Nakhon Si Thammarat	08	25	99	58	5
Phuket	07	58	98	24	3
Kantang	07	24	99	31	3
Songkhla	07	11	100	37	4
Narathiwat	06	26	101	50	4

Summary of Weather Condition During January 1957

Throughout this month, northeast monsoon prevailed over Thailand and neighbouring areas. It slightly intensified at the beginning of the first week and again at the middle of the second week, then became steady. Because of the cool and dry air-mass from the China mainland, there was practically no rainfall recorded over upper Thailand except light rain in the southern part during these two weeks. In the middle of third week the Continental High increased in intensity causing light rain in the Central and Southern parts and a falling trend of temperature. Early of fourth week, it intensified again and became weak till the end of the month. Light rainfall occurred locally in the northern and southern parts in this period while no reported elsewhere.

Typhoon "Rose" developed in the vicinity of the Yap Island on the 23rd and dissipated about Lat. 20.0 °N., Long. 133.0° E. on the 26th.

Temperature decreased in second and third weeks over Upper Thailand, but compared with January 1956, it was higher in general. The highest temperature was 37.3 °C (99.1° F.) at Lopburi on the 13th and the lowest was 5.7° C. (42.3° F.) at Sap Muang in Nakhon Ratchasima on the 1st.

ลักษณะลมฟ้าอากาศในเดือน มกราคม พ.ศ. ๒๕๐๐ โดยสังเขป

ตลอดเดือนนี้ ลมมรสุมตะวันออกเฉียงเหนือพัดผ่านประเทศไทย และบริเวณใกล้เคียง ในต้นสัปดาห์แรกและกลางสัปดาห์ที่สองมีกำลังแรงขึ้นเล็กน้อย แต่ในระยะต่อมาได้อ่อนลงไป เนื่องจากมวลอากาศเย็นจากประเทศไซบีเรียและเขตมองโกเลียแผ่นดินใหญ่ของจีน ยังไม่ถึงให้มีฝนตกในประเทศไทยในสองสัปดาห์นี้ นอกจากภาคใต้มีฝนเล็กน้อย ในตอนกลางสัปดาห์ที่สาม เนื่องจากมวลอากาศสูงแห่งมาใหม่มีกำลังแรงขึ้น ทำให้มีฝนเล็กน้อยในภาคกลางและภาคใต้ ต้นสัปดาห์ที่สี่ได้มีกำลังแรงขึ้นอีกครั้งหนึ่ง แล้วอ่อนกำลังลงไปจนสิ้นเดือน ในสัปดาห์สุดท้ายนี้ มีฝนเล็กน้อยเฉพาะแห่งในภาคเหนือกับภาคใต้ ส่วนภาคอื่นๆไม่มีฝนตกเลย

เมื่อวันที่ ๒๓ มีไต้ฝุ่น "โรส" ก่อตัวขึ้นในบริเวณเกาะเซี่ยป แต่แล้วได้สลายตัวที่เวลา ๒๑.๐๐น. ลอง. ๑๑๑.๐๐อ. ในวันที่ ๒๖

อุณหภูมิลดลงในสัปดาห์ที่สองและที่สาม โดยเฉพาะในภาคเหนือและภาคตะวันออกเฉียงเหนือ แต่เมื่อเปรียบเทียบกับเดือนมกราคม ๒๑๑๑ แล้ว โดยทั่วไปอุณหภูมิเดือนนี้อยู่ในระดับสูงกว่า อุณหภูมิสูงที่สุดวัดได้ ๓๙.๓°ซ. (๑๑๑.๑°ฟ.) ที่ลพบุรีเมื่อวันที่ ๑๓ และอุณหภูมิต่ำที่สุดวัดได้ ๑.๙°ซ. (๑๒.๓°ฟ.) ที่ชัยภูมิ จังหวัดนครราชสีมา ในวันที่ ๑

กรุงเทพ ฯ มกราคม ๒๕๐๐ Bangkok January 1957

อุณหภูมิของอากาศเป็นองศาเซนติเกรด

Temperature in Degrees Centigrade

เวลา / วันที่	เวลากรุงเทพ ฯ 1	2	3	4	5	6	7	8	9	10	11	12	Bangkok Standard Time / Date
1	18.1	17.8	17.2	17.5	17.0	16.5	16.9	19.5	22.0	24.5	27.2	28.5	1
2	19.3	19.1	19.0	18.9	18.5	17.9	17.8	20.1	22.9	25.4	26.7	28.0	2
3	19.9	20.0	19.4	19.4	19.2	19.0	18.9	19.3	23.0	26.0	27.8	28.6	3
4	20.3	20.0	19.6	19.6	18.5	18.5	18.3	21.0	24.0	26.2	28.0	29.2	4
5	21.0	20.9	21.0	20.1	19.5	19.3	19.1	22.0	23.1	25.0	27.0	29.1	5
6	22.1	22.0	21.8	21.0	20.8	20.7	20.1	21.2	23.1	26.9	29.0	29.7	6
7	23.2	22.9	22.6	22.2	22.0	22.0	21.7	22.2	23.8	26.3	28.5	29.3	7
8	24.0	23.8	23.2	23.0	22.7	22.0	22.0	22.5	24.6	25.7	27.3	28.3	8
9	22.7	21.8	21.7	21.0	21.0	19.9	19.8	22.0	24.7	26.0	27.2	28.6	9
10	22.1	20.9	20.1	19.1	18.9	18.1	17.9	20.2	24.2	26.5	28.0	29.0	10
11	21.2	20.4	20.1	19.9	19.9	19.7	19.3	22.0	25.0	27.8	29.7	31.1	11
12	24.1	23.7	23.7	22.8	22.6	22.2	22.0	21.6	27.5	29.5	31.5	32.0	12
13	24.0	23.7	23.4	23.3	23.5	23.2	23.0	24.0	27.8	28.8	31.0	32.0	13
14	25.2	25.0	25.0	24.8	24.5	24.0	24.0	26.2	28.8	30.5	31.4	32.8	14
15	25.8	25.4	25.3	25.0	24.0	24.3	24.2	26.2	28.2	29.9	29.5	31.0	15
16	25.0	25.0	24.5	24.2	23.9	23.8	23.7	25.8	26.4	28.0	30.5	31.5	16
17	26.0	25.5	25.5	25.3	25.5	25.5	25.0	24.8	25.2	27.3	30.2	28.1	17
18	25.3	24.2	23.8	23.6	23.0	22.7	22.8	23.5	26.0	27.6	28.3	29.0	18
19	22.3	22.0	21.5	20.5	20.5	19.0	19.0	20.1	21.7	23.1	25.3	27.1	19
20	21.3	21.8	20.6	19.6	19.3	19.1	19.9	21.0	23.3	26.5	27.3	28.3	20
21	21.0	19.8	19.8	19.8	19.2	19.2	19.0	20.6	23.7	26.0	27.3	28.8	21
22	20.0	19.3	18.5	17.8	17.2	18.0	18.0	19.8	23.5	26.1	27.7	29.2	22
23	19.5	19.2	18.7	18.4	18.1	18.1	18.1	19.5	21.0	23.3	25.2	26.7	23
24	21.0	20.5	20.7	20.0	19.0	18.3	18.1	19.8	22.9	24.8	26.9	28.2	24
25	20.6	20.8	19.5	19.3	18.4	18.3	19.0	21.2	24.6	26.7	28.0	29.1	25
26	20.5	20.9	20.1	19.6	18.9	18.9	18.5	20.6	24.6	24.6	28.8	30.0	26
27	22.9	22.3	22.0	22.0	21.8	21.0	20.8	21.7	24.0	26.2	28.3	29.6	27
28	23.5	23.1	22.5	22.2	22.0	21.3	20.8	22.2	24.5	26.0	27.6	30.0	28
29	23.5	23.1	22.2	21.2	21.2	20.1	20.1	22.1	23.4	25.9	27.6	29.4	29
30	24.2	23.7	22.9	22.6	22.0	21.8	21.7	23.5	26.7	28.2	30.0	31.5	30
31	25.0	24.5	24.2	23.8	23.8	23.8	22.5	24.4	25.9	28.7	27.4	29.9	31
เฉลี่ย	22.4	22.0	21.6	21.2	20.8	20.5	20.4	22.0	24.5	26.5	28.3	29.5	Mean

เวลา / วันที่	13	14	15	16	17	18	19	20	21	22	23	24	Time / Date
1	29.0	29.9	29.7	29.8	27.5	25.0	22.7	22.1	20.9	20.8	20.0	19.4	1
2	28.8	29.9	30.0	29.4	28.6	25.8	23.8	22.9	22.0	21.3	20.6	20.1	2
3	29.7	30.0	30.8	30.6	29.3	27.1	24.8	22.9	22.2	21.9	21.4	20.9	3
4	30.2	31.0	31.2	31.8	31.2	28.5	25.5	24.1	23.3	22.8	22.0	21.2	4
5	29.6	31.1	32.6	32.7	31.6	28.9	25.8	24.6	24.0	23.8	23.0	22.8	5
6	30.8	31.0	32.0	31.5	31.5	29.0	26.5	25.8	25.2	24.8	24.2	23.8	6
7	29.5	30.0	30.7	30.0	29.1	27.9	26.1	25.4	25.2	25.0	24.6	24.1	7
8	29.0	29.8	29.6	29.2	28.8	28.1	27.2	26.4	25.1	24.0	23.8	23.1	8
9	29.5	30.3	31.0	31.3	30.8	29.5	26.2	25.0	24.5	23.7	22.3	22.3	9
10	30.1	30.2	31.0	30.8	30.0	29.0	26.2	24.5	24.0	23.0	22.8	21.8	10
11	31.3	31.8	32.3	32.3	31.5	32.0	29.0	26.8	26.0	25.6	25.0	24.1	11
12	32.5	32.8	33.4	33.0	33.0	30.9	28.6	27.2	26.6	25.2	25.3	24.3	12
13	32.5	32.8	32.7	33.6	33.0	31.5	29.3	26.9	26.5	26.0	25.9	25.2	13
14	32.8	33.5	33.0	33.5	32.8	30.8	28.5	27.1	26.5	26.2	26.0	26.0	14
15	30.9	31.2	31.4	31.7	30.6	29.0	27.0	26.3	26.0	25.8	25.3	25.3	15
16	32.9	32.5	32.9	33.0	31.7	30.0	28.5	28.1	27.2	26.7	26.5	26.2	16
17	27.8	30.2	31.2	31.1	31.1	29.7	28.8	28.0	27.0	26.5	26.0	25.5	17
18	30.0	30.8	31.2	31.7	30.4	29.8	28.8	28.1	26.4	25.0	24.0	23.2	18
19	27.9	28.5	29.3	30.0	29.5	28.3	25.0	23.8	23.0	22.7	22.0	21.6	19
20	28.6	30.0	30.8	30.9	30.4	29.1	26.1	23.9	23.0	22.3	21.8	21.2	20
21	29.6	30.4	30.5	31.0	30.3	28.0	25.0	23.1	22.0	22.0	20.5	20.0	21
22	30.2	30.9	30.1	31.0	30.6	28.7	25.0	23.6	22.0	21.0	20.5	20.0	22
23	28.5	30.8	30.2	30.1	30.0	27.0	25.9	24.8	23.5	22.7	21.6	21.0	23
24	28.9	30.2	30.5	31.2	30.5	29.5	26.5	25.1	23.4	22.2	22.0	20.8	24
25	29.8	30.8	31.7	31.8	31.5	29.8	26.2	24.0	22.5	21.8	21.2	20.5	25
26	30.0	31.0	30.5	31.0	30.3	27.9	25.1	23.8	22.9	23.2	22.9	23.2	26
27	30.3	30.9	32.0	32.0	30.6	27.6	25.6	24.9	24.9	24.7	24.3	24.0	27
28	30.8	31.3	30.8	31.8	30.3	28.2	26.1	24.2	24.0	23.7	23.1	23.1	28
29	31.0	30.7	32.5	32.0	31.6	29.5	27.0	25.5	24.5	24.5	24.5	24.5	29
30	32.0	32.1	32.3	30.9	29.8	28.1	26.8	26.3	26.6	26.2	25.8	25.3	30
31	30.6	31.8	31.9	30.3	29.9	27.9	26.8	26.4	26.2	26.1	25.9	25.6	31
เฉลี่ย	30.2	30.9	31.3	31.3	30.6	28.8	26.5	25.2	24.5	23.9	23.4	20.9	Mean

กรุงเทพ ฯ มกราคม ๒๕๐๐ Bangkok January 1957

ทิศและกำลังลมรายชั่วโมง (โบฟอร์ตสเกล)

Hourly Direction and Force of Surface Winds (Beaufort Scale)

เวลา	1		2		3		4		5		6		Time
วันที่	Dir.	Force	Dir.	Force	Dir.	Force	Dir.	Force	Dir.	Force	Dir.	Force	Date
1	ESE	1	SE	1	C	0	NNW	1	C	0	C	0	1
2	C	0	C	0	C	0	C	0	C	0	NNE	1	2
3	S	1	C	0	C	0	C	0	C	0	N	1	3
4	W	1	WNW	1	WNW	1	C	0	C	0	C	0	4
5	C	0	C	0	C	0	E	1	ENE	1	ENE	1	5
6	N	1	N	1	C	0	C	0	C	0	C	0	6
7	NNW	1	C	0	NNW	1	N	1	C	0	N	1	7
8	C	0	C	0	C	0	C	0	C	0	C	0	8
9	C	0	C	0	C	0	C	0	C	0	C	0	9
10	ENE	1	ENE	1	E	1	ESE	1	ENE	1	C	0	10
11	C	0	C	0	C	0	C	0	C	0	C	0	11
12	C	0	C	0	C	0	C	0	C	0	C	0	12
13	C	0	C	0	C	0	C	0	NW	1	N	1	13
14	S	1	C	0	S	1	SSE	1	SE	1	SE	1	14
15	S	2	S	1	S	2	NE	1	ESE	1	E	1	15
16	S	1	S	1	C	0	C	0	C	0	C	0	16
17	NE	2	N	1	C	0	SSW	1	WSW	1	SW	1	17
18	ENE	2	ENE	1	ENE	1	ENE	2	NE	2	NE	2	18
19	E	2	E	2	E	2	ENE	3	ENE	2	ENE	2	19
20	E	3	ESE	2	ESE	2	ENE	2	E	3	E	2	20
21	ENE	2	C	0	ENE	2	ESE	2	ENE	2	ENE	2	21
22	ESE	2	ENE	2	ENE	2	ENE	2	ENE	2	ESE	3	22
23	ENE	1	ENE	1	NNE	1	NE	1	NE	2	NNE	2	23
24	E	3	ESE	3	E	3	ENE	2	ENE	3	E	3	24
25	ESE	2	ENE	2	ENE	2	E	2	ENE	1	ENE	2	25
26	SSW	2	ENE	2	NNE	2	NE	2	ENE	2	NNE	2	26
27	SSE	1	SSW	2	S	3	SSW	2	ENE	2	NE	2	27
28	SSW	3	S	3	SSW	2	SSW	2	SSE	2	ENE	2	28
29	S	2	SSW	2	SE	2	NNE	2	NNE	2	NE	2	29
30	S	2	S	2	WNW	1	NNE	2	NNE	2	NNE	2	30
31	SSE	2	SE	2	ENE	1	E	1	ENE	2	C	0	31
ความถี่	C or S	1.3	C	1.0	C	1.0	C	1.1	ENE	1.1	C	1.2	Freq.

เวลา	7		8		9		10		11		12		Time
วันที่	Dir.	Force	Dir.	Force	Dir.	Force	Dir.	Force	Dir.	Force	Dir.	Force	Date
1	NNE	1	C	0	C	0	NNE	1	C	0	C	0	1
2	C	0	ENE	1	NE	1	E	1	NNE	1	E	1	2
3	NNE	1	ENE	1	C	0	ESE	1	SE	1	E	1	3
4	ESE	1	C	0	C	0	NE	1	NE	1	C	0	4
5	E	1	ENE	1	NNE	1	C	0	NW	1	NW	1	5
6	C	0	C	0	C	0	C	0	NNW	1	NNW	1	6
7	N	1	N	1	N	1	ENE	2	NNE	2	ENE	2	7
8	ENE	1	E	2	ENE	2	NE	1	E	3	E	2	8
9	NNE	1	NNE	1	C	0	C	0	ESE	1	ESE	1	9
10	C	0	N	1	NNE	1	NNE	1	ENE	2	ENE	2	10
11	C	0	N	1	NNE	1	NNE	1	N	1	NE	2	11
12	C	0	C	0	NNE	1	NNE	1	ENE	2	E	2	12
13	C	0	NNW	1	NNE	1	NNE	1	NNE	1	ENE	2	13
14	SE	1	SSW	1	SSE	1	SSW	1	S	1	C	0	14
15	SE	1	SSE	2	S	2	S	2	S	2	SSW	2	15
16	ENE	1	E	1	C	0	C	0	W	1	C	0	16
17	NE	2	NE	2	NNE	2	NNE	2	ENE	2	NE	3	17
18	ENE	2	ENE	3	E	3	E	4	ENE	3	E	4	18
19	NE	2	NNE	2	ENE	3	ENE	3	ENE	3	ENE	3	19
20	ENE	2	E	2	ESE	2	ESE	3	E	3	E	3	20
21	ENE	2	ENE	2	ENE	2	E	3	ENE	3	ENE	4	21
22	ESE	2	E	2	ENE	2	NE	3	ENE	3	ENE	3	22
23	NE	2	NE	2	ENE	2	E	3	ENE	3	ENE	3	23
24	N	2	NNE	2	NE	2	ENE	4	ENE	3	NE	3	24
25	ENE	2	E	3	E	3	ENE	3	NE	3	ENE	3	25
26	NNE	2	ENE	2	ENE	2	ENE	2	S	1	NE	1	26
27	NE	2	NNE	1	NE	1	ENE	2	S	2	SSW	2	27
28	ENE	2	ENE	2	ENE	2	ESE	2	SSE	2	SE	3	28
29	NE	2	ENE	2	E	2	NE	1	SSE	2	E	2	29
30	NE	1	E	2	ESE	1	SSW	3	S	2	SSW	2	30
31	C	0	C	0	C	0	C	0	S	3	S	3	31
ความถี่	ENE	1.2	ENE	1.4	ENE	1.3	ENE	1.6	ENE	1.9	ENE,E	2.0	Freq.

กรุงเทพ ฯ มกราคม ๒๕๐๐ Bangkok January 1957

ทิศและกำลังของลมรายชั่วโมง (โบฟอร์ตสเกล)

Hourly Direction and Force of Surface Winds (Beaufort Scale)

เวลา	13		14		15		16		17		18		Time
วันที่	Dir.	Force	Dir.	Force	Dir.	Force	Dir.	Force	Dir.	Force	Dir.	Force	Date
1	NNE	1	C	0	SE	1	S	2	SSE	2	SSW	1	1
2	NE	1	ENE	1	NE	1	NE	1	ENE	1	SSW	1	2
3	NNE	1	C	0	ENE	1	E	1	S	1	SSW	1	3
4	NE	1	NNE	1	ESE	1	C	0	C	0	SSW	1	4
5	W	1	C	0	NNE	1	N	2	N	1	C	0	5
6	NNE	1	N	1	NNW	1	C	0	C	0	C	0	6
7	E	3	E	3	NE	3	NE	2	ENE	2	N	2	7
8	ENE	2	ENE	2	E	2	E	2	E	2	E	1	8
9	NE	1	E	1	C	0	NNE	2	NNE	1	C	0	9
10	NE	2	ENE	1	ENE	2	E	1	E	1	C	0	10
11	ENE	2	E	2	ESE	1	NE	1	C	0	C	0	11
12	ESE	2	E	2	NE	2	C	0	SE	1	SSW	2	12
13	E	2	E	2	NE	1	ESE	1	SSW	1	S	1	13
14	SSE	1	SE	1	SSE	1	S	1	S	2	SSW	1	14
15	SSW	2	SSW	2	S	2	S	2	S	2	S	2	15
16	NNW	1	C	0	S	3	SSW	3	SSW	3	SSW	2	16
17	ENE	3	E	3	E	3	ENE	2	ENE	3	E	2	17
18	E	3	E	4	NE	3	E	2	ENE	2	ENE	1	18
19	ENE	3	ENE	3	E	2	E	2	NE	2	ESE	1	19
20	ENE	2	NNE	3	E	2	ENE	2	ENE	2	ENE	1	20
21	ENE	3	NE	2	ENE	2	E	2	ESE	2	ENE	1	21
22	ESE	3	ENE	3	E	3	E	2	E	2	ESE	2	22
23	NE	3	NE	3	ENE	3	ENE	2	ENE	3	ENE	2	23
24	E	3	ENE	2	E	2	ESE	2	ENE	2	C	0	24
25	ENE	2	SE	2	E	2	S	1	SSW	1	C	0	25
26	NNE	1	NE	2	E	2	S	2	SSW	3	SSW	2	26
27	SSE	2	SSE	2	S	3	S	2	S	3	S	3	27
28	SW	2	SW	3	S	3	SSW	3	S	3	S	3	28
29	SE	3	SE	2	SSW	2	S	2	SSW	3	SSW	3	29
30	S	3	SSW	3	S	3	S	4	S	4	S	4	30
31	SSW	3	S	4	SSW	4	SSE	4	S	3	SSE	3	31
ความถี่	ENE	2.0	E	1.9	E	2.0	E.S	1.9	ENE.S	1.9	SSW	1.4	Freq.

เวลา	19		20		21		22		23		24		Time
วันที่	Dir.	Force	Dir.	Force	Dir.	Force	Dir.	Force	Dir.	Force	Dir.	Force	Date
1	SW	1	WSW	1	WSW	1	SSE	1	SSW	1	S	1	1
2	WSW	1	WSW	1	C	0	WNW	2	SSE	1	SSE	1	2
3	SW	1	SW	1	WSW	1	WSW	1	WSW	1	WSW	1	3
4	WSW	1	WSW	1	WSW	1	C	0	C	0	C	0	4
5	SW	1	C	0	C	0	C	0	C	0	C	0	5
6	C	0	WNW	1	C	0	C	0	C	0	C	0	6
7	N	1	NNE	1	NE	1	ENE	1	NNE	1	C	0	7
8	C	0	E	2	ESE	1	C	0	ESE	1	C	0	8
9	SSE	2	C	0	E	1	NE	1	ENE	1	ENE	2	9
10	C	0	SSW	1	C	0	C	0	C	0	C	0	10
11	WNW	1	SW	1	C	0	C	0	C	0	C	0	11
12	W	2	SW	1	C	0	C	0	C	0	C	0	12
13	SSW	1	SSW	1	C	0	SSW	1	S	1	SSW	1	13
14	S	1	S	1	S	1	S	1	S	2	S	2	14
15	SW	2	S	1	SSE	1	S	2	S	1	S	1	15
16	ESE	2	E	2	SSW	2	SSW	2	SSW	2	NNE	1	16
17	NE	2	ESE	2	E	2	E	2	E	2	ENE	2	17
18	WNW	2	NE	2	ENE	3	ENE	2	E	3	E	3	18
19	C	0	WNW	1	SSE	2	SSE	1	ESE	1	ENE	2	19
20	NNE	1	SW	2	WSW	2	WNW	1	NNE	2	NE	2	20
21	WSW	1	WSW	2	NW	2	NNE	2	N	1	N	2	21
22	ENE	2	WSW	2	SW	2	SW	2	N	2	SE	2	22
23	C	0	ENE	3	ENE	3	ENE	2	ENE	3	ESE	3	23
24	SSW	2	NNE	1	N	1	E	1	NNE	2	ENE	2	24
25	SSW	2	WSW	2	SW	2	WSW	1	SSW	2	SSW	2	25
26	SSE	2	SSW	2	S	2	S	2	S	3	S	3	26
27	S	2	SSE	2	S	3	SSE	3	S	3	S	2	27
28	S	2	S	2	S	2	SSW	2	S	2	S	2	28
29	S	2	SE	2	S	2	S	2	S	2	S	3	29
30	S	3	S	2	S	3	S	3	SSE	2	S	2	30
31	SSE	3	S	3	SSE	3	SSE	4	S	2	SSE	2	31
ความถี่	S	1.4	WSW	1.5	C or S	1.4	C	1.3	S	1.4	S	1.4	Freq.

กรุงเทพ ฯ มกราคม ๒๕๐๐ Bangkok January 1957

จำนวนฝนรายชั่วโมงเป็นมิลลิเมตร

Hourly Rainfall in Millimetres

เวลา / วันที่	เวลากรุงเทพ ฯ / Bangkok Standard Time 1	2	3	4	5	6	7	8	9	10	11	12	Time / Date
1													1
2													2
3													3
4													4
5													5
6													6
7													7
8													8
9													9
10													10
11													11
12													12
13													13
14													14
15													15
16													16
17										0.9			17
18													18
19													19
20													20
21													21
22													22
23													23
24													24
25													25
26													26
27													27
28													28
29													29
30													30
31										0.1			31
รวม										1.0			Total

เวลา / วันที่	13	14	15	16	17	18	19	20	21	22	23	24	Time / Date
1													1
2													2
3													3
4													4
5													5
6													6
7													7
8													8
9													9
10													10
11													11
12													12
13													13
14													14
15													15
16													16
17													17
18													18
19													19
20													20
21													21
22													22
23													23
24													24
25													25
26													26
27													27
28													28
29													29
30													30
31													31

กรุงเทพ ฯ มกราคม ๒๕๐๐ Bangkok January 1957

วันที่	ทรรศนวิสัยทางนอน (กม.) Horizontal Visibility (Km.) เวลากรุงเทพ ฯ 0700	1000	1300	1600	จำนวนเมฆ (0—8) Amount of Clouds (0—8) Bangkok Standard Time 0700	1000	1300	1600	Date
1	[illegible]	8.0	11.2	12.0	7	6	7	7	1
2	6.4	8.0	9.6	9.6	4	2	2	3	2
3	0.1	8.0	9.6	9.6	3	4	5	5	3
4	3.2	4.8	10.0	10.0	3	4	4	4	4
5	8.0	8.0	10.0	16.0	4	4	4	4	5
6	6.4	6.4	8.0	10.0	7	7	7	7	6
7	8.0	8.0	11.2	11.2	7	6	6	8	7
8	10.0	11.2	16.0	16.0	7	4	4	4	8
9	7.0	7.0	12.0	11.2	4	4	4	7	9
10	4.0	8.0	10.0	12.0	5	5	5	5	10
11	4.8	6.4	12.8	12.8	3	3	4	5	11
12	4.8	6.4	12.8	16.0	7	5	5	6	12
13	4.8	10.0	11.2	11.2	7	7	5	4	13
14	7.0	8.0	10.0	8.0	5	3	5	4	14
15	4.8	10.0	10.0	10.0	6	6	7	5	15
16	0.1	4.8	6.4	8.0	—	6	7	7	16
17	4.8	6.4	8.0	8.0	7	6	7	6	17
18	7.0	9.6	10.0	9.6	7	6	7	5	18
19	8.0	8.0	10.0	8.0	4	4	3	4	19
20	4.8	8.0	10.0	10.0	4	4	4	3	20
21	4.8	6.4	6.4	10.0	5	5	5	5	21
22	4.8	8.0	9.6	9.6	5	5	5	5	22
23	3.0	6.4	8.0	8.0	7	7	8	7	23
24	4.8	7.0	8.0	10.0	5	4	5	5	24
25	4.8	10.0	10.0	10.0	5	5	5	4	25
26	0.8	8.0	8.0	10.0	7	5	5	7	26
27	2.6	2.4	8.0	8.0	7	6	6	5	27
28	7.0	8.0	10.0	11.2	7	7	6	5	28
29	4.8	8.0	8.0	11.2	5	7	7	5	29
30	1.6	8.0	10.0	10.0	7	7	7	4	30
31	4.8	6.4	11.2	12.0	7	7	7	7	31
เฉลี่ย	4.9	7.5	9.9	10.6	5.6	5.2	5.4	5.2	Mean

วันที่	ชนิดของเมฆ Form of Clouds 0700	1000	1300	1600	Date
1	Ac.Ci. Cs.	Ci. Cs.	Ci. Cs.	Ci. Cs.	1
2	Ci.	Ci.	Cu. Ci.	Cu. Ci. Cs.	2
3	Ci. Cs.	Ac. Ci. Cs.	Cu. Sc. Ac. Ci. Cs.	Cu. Sc. Ac. Ci. Cs.	3
4	Ci. Cs.	Ci.	Cu. Ci.	Ci.	4
5	Ci. Cs.	Ci. Cs.	Ci. Cs.	Ac. Ci.	5
6	Sc. Ac. Ci. Cs.	Sc. Ac. Ci. Cs.	Cu. Sc. Ac. Ci. Cs.	Cu. Sc. Ac. Ci. Cs.	6
7	Sc. Ac. Ci. Cs.	Cu. Sc. Ac. Ci. Cc.	Cu. Sc. Ac. Ci. Cs.	Cu. Sc. Cb. Ac. Ci. Cs.	7
8	Cu. Sc. Ac. Ci.	Ac. Ci. Cs.	Cu. Sc. Ac. Ci. Cs.	Cu. Sc. Ac. Ci. Cs.	8
9	Sc. Ac. Ci. Cs.	Ci.	Cu. Ci.	Cu. Ci. Cs.	9
10	Ac. Ci. Cs.	Ci. Cs.	Cu. Ci. Cs.	Cu. Ci.	10
11	Sc. Ac. Ci.	Ac. Ci. Cs.	Cu. Ac. Ci. Cs.	Cu. Ac. Ci. Cs.	11
12	Ac. Ci. Cs.	Sc. Ac. Ci. Cs.	Cu. Sc. Ac. Ci. Cs.	Cu. Sc. Cb. Ac.Ci. Cs.	12
13	Sc. Ac. Ci.	Ci. Cs.	Cu. Ac. Ci. Cs.	Cu. Ci. Cs.	13
14	Sc. Ac. Ci. Cs.	Ci.	Cu. Ci.	Cu. Ci.	14
15	Cu. Sc. Ci. Cs.	Cu. Sc. Ci. Cs.	Cu. Sc. Ci. Cs.	Cu. Sc. Ci.	15
16	—	Cu. Sc. Ci. Cs.	Cu. Sc. Ci. Cs.	Cu. Sc. Cb. Ci. Cs.	16
17	Sc. Ac. Ci. Cs.	Cu. Sc. Ac. Ci. Cs.	Cu. Sc. Ac. As. Ci. Cs.	Cu. Sc. As. Ci. Cs.	17
18	Cu. Sc. Ac. Ci.	Cu. Sc. Ac. Ci. Cs.	Cu. Sc. Ci. Cs.	Cu. Sc. Ci. Cs.	18
19	Sc. Ci. Cs.	Ci.	Ci.	Ci .Cs.	19
20	Ci. Cs.	Ci. Cs.	Ci. Cs.	Ci.	20
21	Ci. Cs.	Ci. Cs.	Ci. Cs.	Ci. Cs.	21
22	Sc. Ac. Ci. Cs.	Ci. Cs.	Ci. Cs.	Ci. Cs.	22
23	Ci. Cs.	Ci. Cs.	Ci. Cs.	Ci. Cs.	23
24	Ci. Cs.	Ci.	Ci.	Cu. Ac. Ci. Cs.	24
25	Ci. Cs.	Ci. Cs.	Ci. Cs.	Ci.	25
26	Sc. Ac. Ci. Cs.	Sc. Ac. Ci. Cs.	Cu. Ac. Ci. Cs.	Cu. Cb. Ac. Ci. Cs.	26
27	Cu. Sc. Ac. Ci. Cs.	Cu. Sc. Ac. Ci. Cs.	Cu. Sc. Ac. Ci. Cs.	Cu. Ci. Cs.	27
28	Cu. Sc. Ci. Cs.	Cu. Sc. Ci. Cs.	Cu. Sc. Ci. Cs.	Cu. Sc. Ci. Cs.	28
29	Cu. Sc. Ci. Cs.	Cu. Sc. Ci. Cs.	Cu. Sc. Ci. Cs.	Cu. Sc. Ci. Cs.	29
30	Cu. Sc. Ac. Ci. Cs.	Cu. Sc. Ac. Ci. Cs.	Cu. Sc. Ac. Ci. Cs.	Cu. Cb. Ac. Ci.	30
31	Cu. Sc. Ac. Ci. Cs.	Cu. Sc. Cb. Ac. Ci. Cs.	Cu. Sc. Ac. Ci. Cs.	Cu. Sc. Cb. Ac. Ci. Cs.	31

กรุงเทพ ฯ มกราคม ๒๕๐๐ Bangkok January 1957

ค่าเฉลี่ยของผลการตรวจอุตุนิยมวิทยาประจำวันและประจำเดือน

Daily and Monthly Values of Meteorological Elements

Date	Mean Barometric Pressure + 1000 mb.	Temperature Max.	Temperature Min.	Temperature Range	Temperature Mean	Relative Humidity	Wind Velocity Extreme	Wind Velocity Mean	Mean Amount of Cloud	Total Rainfall	Mean Visibility	Amount of Evaporation	Weather	Remarks
		°c.	°c.	°c.	°c.	%	km./hr.	km./hr.	0-8	mm.	Km.	mm.		
1	13.57	30.9	16.2	14.7	22.5	74.0	22.0	3.4	4.5	—	9.5	3.1		
2	13.22	30.9	17.3	13.6	23.2	77.2	16.0	3.5	2·6	—	9.0	2.9		
3	13.25	31.3	18.7	12.6	23.8	78.5	15.0	2.2	3.6	—	7.5	2.9		
4	11.65	32.9	18.0	14.9	24.4	74.2	14.0	2.2	3.4	—	7.5	2.4		
5	11.32	33.4	18.8	14.6	25.0	69.7	19.0	3.1	3.9	—	9.8	3.3		
6	11.93	33.0	19.9	13.1	25.7	66.0	14.0	2.6	6.4	—	7.9	3.6		
7	12.62	31.0	21.4	9.6	25.6	72.3	25.5	5.5	6.4	—	9.5	4.0		
8	13.14	30.5	21.5	9.0	25.6	72.0	31.5	7.2	5.3	—	12.0	3.7		
9	12.70	31.8	19.6	12.2	25.1	67.8	18.5	4.2	4.3	—	9.3	3.6		
10	11.73	31.6	17.7	13.9	24.5	67.1	25.0	4.7	4.3	—	9.4	4.8		
11	11.29	32.8	19.2	13.6	26.0	71.7	18.0	3.4	4.1	—	8.9	3.9		
12	11.68	34.1	21.9	12.2	27.4	73.7	23.0	5.0	5.5	—	10.4	3.5		
13	12.02	33.7	22.8	10.9	27.6	74.3	20.0	3.0	5.1	—	10.0	4.3		
14	11.35	34.5	23.3	11.2	28.3	78.4	18.0	3.7	4.3	—	8.9	3.0		
15	11.33	32.7	24.0	8·7	27.5	80.3	26.0	5.9	4.9	—	9.3	3.5		
16	10.44	34.3	23.1	11.2	27.8	82.5	28.0	7.5	5.3	—	6.9	2.7		
17	11.46	31.5	24.8	6.7	27.4	79.0	31.5	9.4	6.4	0.9	7.9	2.2		
18	11.44	32.2	22.3	9.9	26.6	66.5	39.0	12.0	5.8	—	9.4	3.1		
19	10.65	30.4	18.7	11.7	24.0	64.7	28.0	9.7	4.5	—	8.7	4.7		
20	10.61	31.7	18.7	13.0	24.4	64.5	29.0	9.4	3.9	—	8.4	3.1		
21	10.81	31.5	18.8	12.7	24.0	67.6	32.0	9.3	4.9	—	7.6	4.6		
22	10.58	31.7	17.0	14.7	23.7	63.1	30.0	10.3	4.5	—	8.1	4.6		
23	11.56	31.1	18.0	13.1	23.4	66.3	27.0	9.8	6.4	—	7.3	5.4		
24	11.55	31.5	18.1	13.4	24.2	64.0	30.5	10.2	5.0	—	8.6	4.8		
25	11.47	32.2	18.3	13.9	24.4	68.7	29.0	8.3	4.5	—	8.6	4.2		
26	10.43	31.8	18.5	13.3	24.5	76.4	19.0	7.9	4.9	—	7.6	3.7		
27	09.86	32.5	20.6	12.0	25.6	78.4	26.0	9.1	5.1	—	6.9	2.9		
28	09.46	32.4	20.6	11.8	25.5	77.0	30.0	10.9	5.4	—	8.9	3.1		
29	09.93	33.0	20.1	12.9	25.7	80.4	22.5	9.3	4.6	—	8.5	3.2		
30	10.67	33.0	21.5	11.5	26.7	81.9	35.0	11.7	4.9	—	8.2	3.2		
31	11.27	32.0	23.2	8.8	26.7	84.5	36.5	12.8	5.9	0.1	9.1	2.6		
Totals										1.0		110.6		
Means	11.45	32.2	20.1	12·1	25.4	73.0	25.1	7.0	4.9		8.7	3.6		
Abs. Max.	16.56	34.5		14.9		100.0	39.0			0.9		5.4		
Days	3rd	14th		4th		3,16,30	18th			17th		23rd		
Abs. Min.	06.66		16.2	6.7		32.0						2.2		
Days	28th		1st	17th		21,22						17th		

กรุงเทพฯ — BANGKOK

ผลสรุปการตรวจประจำเดือน มกราคม ๒๕๐๐
Monthly Summary for January 1957

๑. ความกดอากาศ — AIR PRESSURE

สูงสุด	Extreme Maximum	1016.56	mb.	เมื่อ — on the 3rd
ต่ำสุด	Extreme Minimum	1006.96	mb.	เมื่อ — on the 28th
ระยะเปลี่ยนประจำวันสูงสุด	Max. Diurnal Range	6.16	mb.	เมื่อ — on the 26th
ปานกลางสูงสุด	Mean Maximum	1014.06	mb.	
ปานกลางต่ำสุด	Mean Minimum	1009.22	mb.	
ปานกลาง	Mean	1011.45	mb.	

๒. อุณหภูมิอากาศ — AIR TEMPERATURE

สูงสุด	Extreme Maximum	34.5	°C	เมื่อ — on the 14th
ต่ำสุด	Extreme Minimum	16.2	°C	เมื่อ — on the 1st
ระยะเปลี่ยนประจำวันสูงสุด	Max. Diurnal Range	14.9	°C	เมื่อ — on the 4th
ปานกลางสูงสุด	Mean Maximum	32.2	°C	
ปานกลางต่ำสุด	Mean Minimum	20.1	°C	
ปานกลาง	Mean	25.4	°C	

๓. ความชื้นสัมพัทธ์ — RELATIVE HUMIDITY

สูงสุด	Highest	100.0	%	เมื่อ — on the 13,16,30
ต่ำสุด	Lowest	32.0	%	เมื่อ — on the 21,22
ปานกลาง	Mean	73.0	%	

๔. ลม — SURFACE WINDS

ความเร็วสูงสุด	Greatest Velocity	39.0	km./hr.
ความเร็วปานกลาง	Mean Velocity	7.0	km./hr.
ทิศร่วม	Resultant Direction	S 81° 09' E	

๕. ฝนตก — RAINFALL

รวมทั้งเดือน	Total Amount	1.0	mm.	
ต่างจากปรกติ	Departure from normal	—8.1	mm.	
ความแรงของฝน	Greatest Intensity	—	mm.	in ..... minutes
ตกมากที่สุดในวันหนึ่ง	Heaviest fall in 24 hrs.	0.9	mm.	เมื่อ — on the 17th

๖. หมายเหตุ – MISCELLANEOUS INFORMATION

ท้องฟ้าไม่มีเมฆ	Cloudless sky	0
ท้องฟ้ามีเมฆบางส่วน	Partly cloudy sky	2
ท้องฟ้ามีเมฆมาก	Cloudy sky	29
ท้องฟ้ามีเมฆเต็ม	Overcast	0
วันมีฝนตก	Rainy days	2
วันมีน้ำค้าง	Days with dew	31
วันมีหมอก	Days with ground fog	4
วันมีฟ้าหรัวชื้น	Days with mist	30
วันมีฟ้าหรัว	Days with haze	27
วันมีพายุฟ้าคะนอง	Days with thunderstorm	0
วันมีพายุฟ้ากะนองไม่ผ่านสถานี	Days with distant thunderstorm	0
วันมีฟ้าแลบ	Days with lightning	3
จำนวนไอน้ำรวมทั้งเดือน	Total Evaporation	191.8 mm.
จำนวนชั่วโมงที่มีแสงแดดทั้งเดือน	Total Duration of Sunshine	— hrs.

สรุปผลการตรวจอุตุนิยมวิทยาประจำเดือน มกราคม ๒๕๐๐
Summary of Meteorological Observations for month of January 1957

สถานี Station	ค่าปานกลางความกดอากาศโดยลดและแก้แล้ว (เป็นมิลลิบาร์) Mean Reduced Barometric Pressure (in Millibars)								
	๑๐๐๐ + จำนวนในตาราง 1000 + the numbers in the tables								ประจำเดือน For Month
	0100	0400	0700	1000	1300	1600	1900	2200	
Chiangrai	16.57	16.02	17.35	18.29	15.29	11.63	13.44	16.15	15.59
Mae Hongson	14.32	—	14.79	16.77	14.08	11.07	11.76	—	13.80
Chiangmai	13.82	13.23	14.84	15.96	12.16	08.93	10.86	13.47	12.91
Nan	15.05	—	16.36	16.92	12.83	10.22	11.86	—	13.87
Lampang	14.25	—	15.22	16.49	12.73	10.01	11.61	—	13.39
Phrae	12.96	12.33	13.73	15.68	12.47	09.73	10.95	12.74	12.57
Mae Sariang	—	—	18.16	19.76	16.00	12.59	14.66	—	16.23
Uttaradit	13.63	12.93	14.36	16.05	13.13	10.62	11.53	13.41	13.21
Loei	—	—	15.01	16.36	13.22	10.81	11.93	—	13.47
Nakhon Phanom	14.84	14.09	15.48	16.43	13.20	11.35	13.28	14.89	14.20
Udon Thani	13.68	13.05	14.93	15.92	12.52	09.97	11.43	13.52	13.13
Sakon Nakhon	—	—	16.89	17.59	14.17	12.20	14.03	—	14.98
Tak	12.05	11.37	13.05	14.63	12.04	09.17	10.05	11.97	11.79
Phitsanulok	12.57	11.98	13.44	15.43	12.46	09.87	10.99	12.77	12.44
Mae Sot	13.69	12.78	14.08	15.07	11.89	09.18	10.48	13.36	12.57
Mukdahan	—	—	16.26	16.69	13.33	11.55	13.23	—	14.21
Phetchabun	—	—	15.76	16.72	13.30	10.59	12.12	—	13.70
Khon Kaen	13.41	—	14.61	15.85	12.20	09.81	11.36	—	12.87
Roi Et	13.60	13.30	14.55	15.50	12.20	10.06	11.97	13.71	13.11
Nakhon Sawan	13.38	12.50	14.04	15.89	13.41	10.57	11.65	13.05	13.06
Chaiyaphum	—	—	13.21	14.44	11.54	08.83	09.96	—	11.06
Ubon Ratchathani	12.24	11.82	13.27	14.22	10.88	08.87	10.60	12.09	11.75
Nakhon Ratchasima	13.63	13.16	15.06	16.02	12.65	10.32	11.84	13.87	13.32
Surin	13.13	12.62	14.28	15.75	12.80	10.60	11.81	13.40	13.05
Lopburi	12.35	12.17	13.65	15.17	12.59	09.98	11.36	12.91	12.60
Suphanburi	—	—	14.51	16.39	13.67	11.11	12.32	—	13.60
Prachinburi	—	—	13.03	14.79	12.12	09.56	11.03	—	12.11
Sap Maung	—	—	14.93	14.98	11.55	09.44	11.55	—	12.49
Kanchanaburi	—	—	13.39	15.00	12.31	09.82	11.26	—	12.36
Don Muang	12.23	11.07	12.46	14.44	12.10	09.38	10.38	12.43	11.81
Aranyaprathet	12.98	—	13.87	15.26	12.27	10.02	11.39	—	12.63
Pom Phrachunlachomklao	—	—	11.83	13.68	11.54	09.22	09.98	—	11.25
Chonburi	11.86	10.53	12.17	13.91	11.40	09.11	10.48	12.13	11.45
Sattahip	12.48	11.32	12.36	14.12	12.30	10.49	11.34	12.72	12.14
Chanthaburi	12.05	11.18	12.59	13.71	11.22	09.31	10.97	12.63	11.71
Hua Hin	11.46	09.80	11.31	13.18	11.83	09.69	10.34	12.23	11.23
Prachuap Khirikhan	13.17	11.82	12.43	14.34	12.65	10.59	11.54	13.11	12.46
Khlong Yai	13.65	—	13.47	14.81	12.85	11.02	12.40	—	13.03
Chumphon	11.71	10.65	11.63	13.04	11.72	09.96	10.80	12.23	11.47
Ranong	11.35	10.03	10.97	12.53	10.46	08.51	09.91	11.64	10.68
Ban Don	11.56	10.29	11.21	12.89	11.11	08.87	10.00	12.10	11.01
Nakhon Si Thammarat	12.53	11.00	11.74	13.32	11.68	09.81	10.91	12.65	11.71
Phuket	11.58	11.33	11.41	13.01	11.48	09.26	10.08	11.38	11.19
Kantang	10.33	09.07	09.53	11.01	09.59	07.33	08.55	10.27	09.46
Songkhla	11.65	10.34	11.35	13.09	11.75	09.60	10.30	12.18	11.28
Narathiwat	—	—	12.82	14.41	13.00	11.20	12.22	—	12.73

สถานี Station	อุณหภูมิอากาศ (°ซ) Air Temperature in °C.							
	ค่าปานกลาง Means							
	ประจำเดือน For Month	สูงสุด Max.	ต่ำสุด Min.	ประจำวัน Daily Extremes				ระยะเปลี่ยนประจำวัน Daily Range
				สูงสุด Highest	วันที่ Date	ต่ำสุด Lowest	วันที่ Date	
Chiangrai	19.5	30.5	10.5	22.1	13	17.6	5	17.9
Mae Hongson	21.8	31.5	13.2	23.8	13	19.7	31	17.3
Chiangmai	21.3	30.1	12.5	24.1	13	19.4	28	17.6
Nan	22.1	31.1	13.0	25.6	14	20.1	24	18.1
Lampang	22.4	31.7	31.1	26.3	14	20.8	28	18.6
Phrae	22.5	13.3	13.6	25.9	14	20.1	25	17.7
Mae Sariang	21.7	31.4	12.0	25.1	14	19.1	28	19.4
Uttaradit	—	—	15.6	—	—	—	—	—
Loei	21.2	30.6	11.9	25.4	14	19.2	21	18.7
Nakhon Phanom	22.3	30.0	14.7	27.1	15,16	18.8	19	15.3
Udon Thani	23.2	31.9	14.4	29.2	16	20.5	24	17.5
Sakon Nakhon	22.1	30.6	13.6	27.6	16	18.5	24	17.0
Tak	24.0	32.8	15.2	27.4	14	22.3	6	17.6
Phitsanulok	24.6	32.1	17.0	27.8	15	22.9	2	15.1
Mae Sot	23.0	31.9	14.1	25.9	13	20.8	28	17.8
Mukdahan	22.2	30.8	13.7	25.7	13	15.7	24	17.1
Phetchabun	24.0	33.3	14.6	28.4	16	21.6	21	18.7
Khon Kaen	24.0	31.7	16.2	29.4	15,16	20.6	19	15.5
Roi Et	23.8	31.6	16.0	28.2	14	19.9	19	15.6
Nakhon Sawan	24.5	32.0	17.0	27.7	14	22.3	1	15.0
Chaiyaphum	24.1	31.5	16.8	29.5	15	21.3	20	14.7
Ubon Ratchathani	23.9	31.6	16.1	28.3	14	20.1	19	15.5
Nakhon Ratchasima	23.5	31.9	15.1	29.2	15	20.1	5	16.8
Surin	24.3	31.7	16.8	28.3	14,16	20.8	19	14.9
Lopburi	26.1	33.8	18.5	30.0	14	22.9	1	15.3
Suphanburi	25.2	32.4	18.1	28.7	15	22.8	1	14.3
Prachinburi	25.8	33.0	18.5	29.4	16	23.0	1	14.5
Sap Muang	—	—	11.9	—	—	—	—	—
Kanchanaburi	25.3	33.4	17.1	29.5	14	22.3	1	16.3
Don Muang	26.4	32.8	19.9	29.3	16	24.3	2	12.9
Aranyaprathet	24.7	32.9	16.6	29.1	16	21.2	1	16.3
Pom Phrachunlachomklao	25.6	30.0	21.2	28.0	15	22.3	1	8.8
Chonburi	25.4	31.2	19.6	27.5	6	21.9	1	11.6
Sattahip	28.5	34.2	22.9	30.6	15	26.7	1	11.3
Chanthaburi	25.4	32.4	18.5	27.9	14	22.3	1	13.9
Hua Hin	24.9	29.5	20.3	26.9	14	23.0	1	9.2
Prachuap Khirikhan	24.2	31.0	17.5	26.6	8	21.0	1	13.5
Khlong Yai	25.4	31.4	19.4	27.8	15	22.2	2	12.0
Chumphon	24.3	29.7	19.0	27.4	14	21.0	1	10.7
Ranong	25.3	31.1	19.6	28.0	30	22.1	1	11.5
Ban Don	—	—	19.6	—	—	—	—	—
Nakhon Si Thammarat	25.8	30.4	21.2	27.4	13,14	23.5	3	9.2
Phuket	27.0	31.4	22.5	28.4	12	23.8	4	8.9
Kantang	26.4	32.6	20.2	28.4	31	24.1	2	12.4
Songkhla	26.2	29.1	23.3	27.8	17	24.1	3	5.8
Narathiwat	25.5	29.1	21.9	26.8	17,30	23.7	4	7.2

สถานี Station	อุณหภูมิอากาศ (°ซ.) Air Temperature in °C.								
	สูงสุดและต่ำสุด Extremes				ระยะเปลี่ยนประจำวัน Daily Range				ระยะเปลี่ยนระหว่างสูงสุดและต่ำสุด Range between Extreme Temp.
	สูงสุด Max.	วันที่ Date	ต่ำสุด Min.	วันที่ Date	มากที่สุด Greatest	วันที่ Date	น้อยที่สุด Smallest	วันที่ Date	
Chiangrai	31.5	14	7.2	5	22.8	17	9.4	24	24.3
Mae Hongson	32.2	13	10.9	18	20.6	18	14.7	31	21.3
Chiangmai	33.2	14	9.4	28,29	21.3	15	14.5	9	23.8
Nan	34.8	15,16	10.5	29	23.4	16	13.8	24	24.3
Lampang	35.0	14	10.0	28	23.2	17	14.1	31	25.0
Phrae	33.8	14	10.3	2	21.2	17	13.0	19	23.5
Mae Sariang	34.0	16	8.0	30	24.8	30	13.4	31	26.0
Uttaradit	—	—	12.0	28	—	—	—	—	—
Loei	34.6	13	9.1	5,28	23.4	15,28	13.2	18	25.5
Nakhon Phanom	34.7	15	10.0	19	18.4	28,30	8.2	17	24.7
Udon Thani	36.5	15	10.5	1	21.5	30	12.9	31	26.0
Sakon Nakhon	35.3	16	9.3	19	20.7	27	11.4	17	26.0
Tak	36.0	15	12.8	6	20.8	30	13.1	10	23.2
Phitsanulok	35.4	15	14.8	27,28	18.4	30	12.4	12,19	20.6
Mae Sot	34.5	15	10.9	27,30	22.0	30	14.7	12	23.6
Mukdahan	35.6	16	9.8	19	22.2	14,27	6.9	24	25.8
Phetchabun	37.4	16	10.9	4,9	22.9	4	12.3	7	26.5
Khon Kaen	37.2	15	12.2	1	19.8	27	10.0	16	25.0
Roi Et	35.9	14	11.5	19	19.0	27	9.9	17	24.4
Nakhon Sawan	35.6	14	14.0	22	17.6	22	9.2	31	21.6
Chaiyaphum	36.7	15	12.0	1	19.4	27	7.2	7	24.7
Ubon Ratchathani	36.0	14,16	11.2	19	19.4	26,27	11.1	7	24.8
Nakhon Ratchasima	36.6	15	10.4	1	20.6	29	7.9	7	26.2
Surin	36.0	16	11.9	1	18.4	3	9.2	31	24.1
Lopburi	37.3	13	12.9	1	20.0	1	9.3	17	24.4
Suphanburi	35.1	14	15.0	4days	17.0	25	9.3	17	20.1
Prachinburi	36.3	16	14.1	1	18.5	4	7.8	8	22.2
Sap Muang	—	—	5.7	1	—	—	—	—	—
Kanchanaburi	37.0	14	13.0	1	20.0	29	10.8	7	24.0
Don Muang	35.3	12,16	17.4	1	15.2	10	8.9	15	17.9
Aranyaprathet	36.3	16	11.1	1	20.4	22	9.5	17	25.2
Pom Phrachunlachomklac	32.1	12	17.0	1	11.9	11	4.6	15	15.1
Chonburi	33.6	11	14.4	1	16.0	20	7.1	8	19.2
Sattahip	36.0	15	20.2	19	15.3	19	8.3	17	15.8
Chanthaburi	34.6	14	13.6	1	18.4	22	9.7	15	21.0
Hua Hin	30.9	12,14	17.4	26	12.5	26	4.0	8	13.5
Prachuap Khirikhan	32.5	14	12.1	1	18.1	21	5.3	8	20.4
Khlong Yai	34.4	6	14.7	2	15.0	2,21	7.8	14	19.7
Chumphon	32.3	14	13.6	1	15.1	4	7.4	8	18.7
Ranong	33.6	31	15.5	3	14.7	3	8.1	14	18.1
Ban Don	—	—	12.4	4	—	—	—	—	—
Nakhon Si Thammarat	31.8	31	17.6	3,4	12.2	5	6.6	11	14.2
Phuket	32.7	15,30,31	17.4	4	12.8	4	6.9	18	15.3
Kantang	35.7	28	17.4	3	15.2	28	6.4	7	18.3
Songkhla	30.0	4 days	19.7	2	9.1	2	2.8	11	10.3
Narathiwat	30.3	10,30	19.1	4	9.9	10	5.1	8	11.2

สถานี Station	ความชื้นสัมพัทธ์ (%) Relative Humidity in %								
	ค่าปานกลาง Means					ค่าสูงสุดและต่ำสุด Absolute Extremes			
	ประจำเดือน For Month	ประจำวัน Daily Extremes							
		สูงที่สุด Highest	วันที่ Date	ต่ำที่สุด Lowest	วันที่ Date	สูงที่สุด Highest	วันที่ Date	ต่ำที่สุด Lowest	วันที่ Date
Chiangrai	79.7	89.8	24	73.8	16	100.0	7 days	33.0	16
Mae Hongson	73.6	78.2	14	69.9	23	97.0	18 days	36.0	29,30
Chiangmai	72.0	75.8	3	64.8	17	98.0	4	26.0	16
Nan	73.8	78.8	1	68.3	16	100.0	2	26.0	16
Lampang	68.8	74.8	4	64.0	15	99.0	4 days	28.0	15
Phrae	71.9	75.4	3,12	67.8	28	99.0	[illegible]	24.0	16
Mae Sariang	68.3	78.6	3	59.8	30	99.0	2,29	27.0	17
Uttaradit	69.5	74.0	3	58.5	17	98.0	5	23.0	15
Loei	62.5	70.2	12	57.0	18,22	99.0	4,25	26.0	27
Nakhon Phanom	73.2	82.1	3	63.5	18	100.0	2,3,6	34.0	19
Udon Thani	67.5	73.5	3	60.0	13	96.0	10	27.0	27
Sakon Nakhon	64.6	74.6	2	54.1	27	100.0	5 days	30.0	27
Tak	58.2	68.4	8	47.1	27	98.0	4	20.0	27
Phitsanulok	71.8	77.8	12	65.3	16	97.0	20	33.0	4
Mae Sot	70.8	79.9	12	57.7	28	98.0	5 days	28.0	18
Mukdahan	61.4	66.8	13	51.3	30	100.0	3	27.0	27
Phetchabun	60.2	66.6	14	55.4	24	98.0	1	29.0	26
Khon Kean	59.6	67.5	3	49.0	27	90.0	4 days	29.0	27
Roi Et	67.6	73.6	13	60.6	28	98.0	4	29.0	27,28,2
Nakhon Sawan	69.5	73.8	3	64.3	17	95.0	9,10	30.0	27,29
Chaiyaphum	50.4	56.6	3	43.0	27	95.0	3	23.0	26
Ubon Ratchathani	66.8	73.4	2	61.6	27	99.0	1,3	27.0	26
Nakhon Ratchasima	67.0	75.9	7	59.9	28	96.0	3	28.0	28
Surin	62.0	67.3	10	51.0	27	93.0	3	28.0	4
Lopburi	57.4	71.2	31	44.5	22	92.0	14,16	26.0	25
Suphanburi	65.4	75.6	16	53.0	22	100.0	27,29	30.0	21
Prachinburi	56.5	72.6	31	45.6	5	97.0	13	31.0	26
Sap Muang	58.0	72.6	7	49.2	29	97.0	2,3,10	23.0	25
Kanchanaburi	60.0	68.8	17	51.0	28	93.0	18,31	30.0	24,28,2
Don Muang	74.3	85.0	31	61.9	20	100.0	3,30	37.0	26
Aranyaprathet	63.1	76.8	31	56.2	22	97.0	16	30.0	22
Pom Phrachunlachomklao	67.8	82.2	16,31	50.2	22	97.0	16	35.0	21,22
Chonburi	68.5	83.5	31	48.5	22	97.0	16	28.0	21
Sattahip	68.3	81.2	17	50.9	24	97.0	16	30.0	5,22
Chanthaburi	76.4	86.5	31	61.8	19	99.0	4 days	32.0	22
Hua Hin	74.1	83.0	17	61.5	6	96.0	16	47.0	21
Prachuap Khirikhan	77.4	83.2	18	58.3	6	99.0	12	48.0	5,21
Khlong Yai	74.2	83.5	14	61.5	21	98.0	15	40.0	20
Chumphon	82.3	88.8	7	76.0	4	98.0	7 days	51.0	4
Ranong	79.6	88.5	14	72.0	22	99.0	15	50.0	28
Ban Don	83.2	88.1	7	78.5	28	99.0	6,31	50.0	27
Nakhon Si Thammarat	83.2	89.1	7	73.9	4	98.0	22,23,24	42.0	5
Phuket	71.1	78.5	23	64.8	5	98.0	16	42.0	5
Kantang	81.0	92.6	7	75.9	28	100.0	4,23,29	42.0	28
Songkhla	78.1	92.6	6	64.0	1	96.0	6,7	57.0	2
Narathiwat	78.8	89.0	6	73.2	3	99.0	16	59.0	22

สถานี Station	ลมผิวพื้น Surface Winds								
	ทิศร่วม Resultant Direction				ความแน่ทิศ Steadiness in %				กำลังลมอย่างมากที่สุดตามมาตราโบฟอร์ต Greatest force in Beaufort Scale
	เวลา 0700	เวลา 1000	เวลา 1300	เวลา 1600	เวลา 0700	เวลา 1000	เวลา 1300	เวลา 1600	
Chiangrai	N 36° W	N 22° W	N 59° E	S 11° W	28	78	19	17	5
Mae Hongson	Calm	N 37° E	N 23° W	N 63° W	—	16	25	15	2
Chiangmai	Calm	N 53° E	S	S 24° W	—	16	35	40	4
Nan	S	S 79° E	S 56° E	S 76° E	3	17	35	14	2
Lampang	N	N 20° W	S 70° W	S 55° W	3	49	66	40	5
Phrae	Calm	N 5° W	N 6° W	N 8° E	—	39	23	10	3
Mae Sariang	N	N 22° E	N 4° W	N 68° W	3	18	13	35	4
Uttaradit	E	N 80° E	S 84° E	S 83° E	53	93	63	53	4
Loei	N 74° W	N 41° W	N 7° E	N 27° W	48	35	13	44	4
Nakhon Phanom	N 71° E	N 87° E	N 89° E	S 90° E	7	69	66	62	4
Udon Thani	S 23° W	N 73° E	N 45° E	N 39° E	3	45	19	42	6
Sakon Nakhon	S 37° E	N 85° E	N 66° E	N 72° E	16	72	72	62	4
Tak	Calm	N 5° W	S 40° W	S 10° W	—	16	26	37	6
Phitsanulok	N 45° W	S 59° W	S 88° W	N 82° W	3	4	20	10	4
Mae Sot	Calm	S 58° E	N 83° E	N 83° W	—	31	56	76	5
Mukdahan	S 27° E	N 85° E	N 85° E	N 79° E	7	69	72	70	6
Phetchabun	Calm	N 37° E	N 47° E	N 38° E	—	49	67	58	3
Khon Kaen	N	N 45° E	N 36° E	N 35° E	30	93	73	80	5
Roi Et	N 86° E	S 88° E	S 63° E	S 79° E	43	79	59	53	5
Nakhon Sawan	S 45° W	S 81° W	S 62° W	N 77° W	5	40	49	57	4
Chaiyaphum	N 45° E	N 49° E	N 46° E	N 49° E	37	91	95	70	4
Ubon Ratchathani	N 19° E	N 59° E	N 35° E	N 17° E	7	38	40	45	5
Nakhon Ratchasima	N 45° W	N 43° E	N 45° E	N 47° E	5	53	60	58	5
Surin	N 41° E	N 37° E	N 33° E	N 27° E	30	82	78	73	7
Lopburi	N 66° E	N 74° E	S 72° E	S 30° E	32	58	31	26	4
Suphanburi	N 5° E	N 36° E	N 31° E	N 34° W	26	28	38	24	4
Prachinburi	N 79° E	N 61° E	N 65° E	N 54° E	50	68	62	56	4
Sap Muang	N 56° W	N 43° E	N 40° E	N 41° E	12	67	56	65	5
Kanchanaburi	N 45° W	E	S 77° E	S 82° E	5	51	74	46	2
Don Muang	N 70° E	S 85° E	S 75° E	S 34° E	38	39	37	12	5
Aranyaprathet	N34° E	N 32° E	N 43° E	N47° E	24	62	53	67	3
Pom Phrachunlachomklao	N 40° E	N 63° E	S 51° E	S 11° E	51	66	47	50	3
Chonburi	N 88° E	N 54° E	N 41° W	N 70° W	89	28	30	38	7
Sattahip	N 51° E	S 76° E	S 52° W	S 61° W	21	27	58	75	6
Chantaburi	N 14° E	N 35° E	N 48° E	S 34° E	34	52	39	24	7
Hua Hin	N 62° W	N 36° E	N 74° E	N 85° E	71	45	82	76	5
Prachuap Khirikhan	N 37° W	N 11° E	N 53° E	N 80° E	16	70	66	57	5
Khlong Yai	N 41° E	N 20° E	N 55° W	N 70° W	74	49	52	49	4
Chumphon	N 45° W	N 86° E	S 82° E	S 88° E	9	52	93	98	7
Ranong	N 45° E	N 51° E	N 47° E	N 47° E	60	72	86	86	4
Ban Don	N 45° E	N 47° E	N 38° E	N 43° E	3	63	75	81	6
Nakhon Si Thammarat	N 80° W	N 49° E	N 65° E	N 68° E	37	30	87	78	5
Phuket	N 45° E	N 45° E	N 45° E	N 47° E	19	93	100	76	4
Kantang	N 45° E	N 48° E	N 45° E	N 45° E	5	97	100	100	7
Songkhla	S 76° E	S 75° E	N 83° E	N 77° E	54	75	86	91	7
Narathiwat	N 40° E	N 27° E	N 22° E	N 23° E	77	92	96	92	5

สถานี Station	ลมผิวพื้น Surface Winds														
	ทิศลม Wind Direction									กำลังลมตามมาตราโบฟอร์ต Wind Force in Beaufort Scale					
	ทำการตรวจเวลา ๐๗๐๐ Observation at 0700									ทำการตรวจเวลา ๐๗๐๐ Observation at 0700					
	Calm	N	NE	E	SE	S	SW	W	NW	1—3	4	5—6	7	8—9	> 9
Chiangrai	12	6	1	1	—	3	—	4	4	19	—	—	—	—	—
Mae Hongson	31	—	—	—	—	—	—	—	—	—	—	—	—	—	—
Chiangmai	31	—	—	—	—	—	—	—	—	—	—	—	—	—	—
Nan	30	—	—	—	—	1	—	—	—	1	—	—	—	—	—
Lampang	30	1	—	—	—	—	—	—	—	1	—	—	—	—	—
Phrae	31	—	—	—	—	—	—	—	—	—	—	—	—	—	—
Mae Sariang	30	1	—	—	—	—	—	—	—	1	—	—	—	—	—
Uttaradit	15	—	—	16	—	—	—	—	—	16	—	—	—	—	—
Loei	10	—	—	—	3	—	—	10	8	21	—	—	—	—	—
Nakhon Phanom	29	—	1	1	—	—	—	—	—	2	—	—	—	—	—
Udon Thani	29	—	—	—	1	—	—	1	—	2	—	—	—	—	—
Sakon Nakhon	23	1	—	—	5	1	1	—	—	8	—	—	—	—	—
Tak	31	—	—	—	—	—	—	—	—	—	—	—	—	—	—
Phitsanulok	30	—	—	—	—	—	—	—	1	1	—	—	—	—	—
Mae Sot	31	—	—	—	—	—	—	—	—	—	—	—	—	—	—
Mukdahan	17	—	4	3	—	1	5	1	—	14	—	—	—	—	—
Phetchabun	31	—	—	—	—	—	—	—	—	—	—	—	—	—	—
Khon Kaen	22	9	—	—	—	—	—	—	—	9	—	—	—	—	—
Roi Et	16	—	4	9	2	—	—	—	—	13	2	—	—	—	—
Nakhon Sawan	29	—	—	—	—	1	—	1	—	2	—	—	—	—	—
Chaiyaphum	20	—	11	—	—	—	—	—	—	11	—	—	—	—	—
Ubon Ratchathani	29	1	1	—	—	—	—	—	—	2	—	—	—	—	—
Nakhon Ratchasima	28	—	1	—	—	—	—	1	1	3	—	—	—	—	—
Surin	21	2	7	1	—	—	—	—	—	10	—	—	—	—	—
Lopburi	17	—	10	1	1	2	—	—	—	14	—	—	—	—	—
Suphanburi	19	6	2	—	1	1	—	—	2	12	—	—	—	—	—
Prachinburi	8	2	6	11	1	2	—	1	—	21	2	—	—	—	—
Sap Muang	15	1	6	—	—	—	5	4	—	15	1	—	—	—	—
Kanchanaburi	27	—	—	—	1	—	—	—	3	4	—	—	—	—	—
Don Muang	12	3	3	8	3	—	—	—	2	19	—	—	—	—	—
Aranyaprathet	22	1	7	—	—	—	—	1	—	9	—	—	—	—	—
Pom Phrachunlachomklao	4	4	11	5	—	3	—	—	4	27	—	—	—	—	—
Chonburi	2	1	2	24	2	—	—	—	—	28	1	—	—	—	—
Sattahip	12	7	3	4	—	4	1	—	—	18	1	—	—	—	—
Chanthaburi	19	8	4	—	—	—	—	—	—	10	1	1	—	—	—
Hua Hin	5	4	—	—	—	—	1	12	9	26	—	—	—	—	—
Prachuap Khirikhan	22	5	—	—	—	—	2	1	1	7	2	—	—	—	—
Khlong Yai	8	2	21	—	—	—	—	—	—	23	—	—	—	—	—
Chumphon	23	1	—	2	—	—	—	3	2	8	—	—	—	—	—
Ranong	13	—	18	—	—	—	—	—	—	18	—	—	—	—	—
Ban Don	30	—	1	—	—	—	—	—	—	1	—	—	—	—	—
Nakhon Si Thammarat	16	—	2	—	—	—	1	10	2	15	—	—	—	—	—
Phuket	26	—	5	—	—	—	—	—	—	5	—	—	—	—	—
Kantang	29	—	2	—	—	—	—	—	—	2	—	—	—	—	—
Songkhla	10	—	3	11	4	3	—	—	—	9	8	4	—	—	—
Narathiwat	6	3	22	—	—	—	—	—	—	18	3	4	—	—	—

สถานี Station	ลมผิวพื้น Surface Winds														
	ทิศลม Wind Direction									กำลังลมตามมาตราโบฟอร์ต Wind Force in Beaufort Scale					
	ทำการตรวจเวลา ๑๐๐๐ Observation at 1000									ทำการตรวจเวลา ๑๐๐๐ Observation at 1000					
	Calm	N	NE	E	SE	S	SW	W	NW	1—3	4	5—6	7	8—9	> 9
Chiangrai	1	14	10	4	—	—	—	1	1	30	—	—	—	—	—
Mae Hongson	22	4	2	2	—	1	—	—	—	9	—	—	—	—	—
Chiangmai	23	1	4	2	—	—	1	—	—	8	—	—	—	—	—
Nan	23	1	—	5	—	2	—	—	—	8	—	—	—	—	—
Lampang	9	11	2	—	—	1	1	2	3	22	—	—	—	—	—
Phrae	10	15	—	—	2	—	3	—	1	21	—	—	—	—	—
Mae Sariang	24	5	—	2	—	—	—	—	—	7	—	—	—	—	—
Uttaradit	1	—	7	23	—	—	—	—	—	36	—	—	—	—	—
Loei	—	1	—	4	6	—	—	4	16	31	—	—	—	—	—
Nakhon Phanom	8	—	4	17	2	—	—	—	—	23	—	—	—	—	—
Udon Thani	3	5	4	11	3	2	—	2	1	27	1	—	—	—	—
Sakon Nakhon	1	5	3	15	7	—	—	—	—	30	—	—	—	—	—
Tak	20	4	—	3	—	—	—	2	2	11	—	—	—	—	—
Phitsanulok	16	2	2	1	1	4	1	2	2	15	—	—	—	—	—
Mae Sot	12	1	3	6	1	7	—	1	—	19	—	—	—	—	—
Mukdahan	—	—	6	20	—	1	3	—	1	27	4	—	—	—	—
Phetchabun	15	3	13	—	—	—	—	—	—	16	—	—	—	—	—
Khon Kaen	2	5	22	1	—	—	1	—	—	28	1	—	—	—	—
Roi Et	—	—	6	19	2	3	1	—	—	28	3	—	—	—	—
Nakhon Sawan	1	2	2	—	3	4	6	6	7	28	2	—	—	—	—
Chaiyaphum	2	—	26	3	—	—	—	—	—	29	—	—	—	—	—
Ubon Ratchathani	17	—	11	1	2	—	—	—	—	14	—	—	—	—	—
Nakhon Ratchasima	8	4	9	7	—	—	—	1	2	23	—	—	—	—	—
Surin	—	9	19	—	2	1	—	—	—	31	—	—	—	—	—
Lopburi	2	—	17	4	2	6	—	—	—	23	4	—	—	—	—
Suphanburi	2	4	11	2	1	3	5	—	3	29	—	—	—	—	—
Prachinburi	1	3	12	10	2	1	—	—	2	22	8	—	—	—	—
Sap Muang	7	4	17	2	—	1	—	—	—	21	—	—	—	—	—
Kanchanaburi	11	—	1	14	3	—	—	—	2	30	—	—	—	—	—
Don Muang	5	3	5	6	7	3	1	—	1	25	1	—	—	—	—
Aranyaprathet	2	3	20	1	—	—	1	4	—	29	—	—	—	—	—
Pom Pirachunlachomklao	2	4	13	8	1	3	—	—	—	29	—	—	—	—	—
Chonburi	—	1	5	11	—	4	1	2	7	24	4	3	—	—	—
Sattahip	3	4	6	5	3	6	3	1	—	27	1	—	—	—	—
Chanthaburi	7	6	13	—	2	1	—	1	1	15	4	5	—	—	—
Hua Hin	—	8	8	6	—	4	1	1	3	26	5	—	—	—	—
Prachuap Khirikhan	2	21	5	—	1	2	—	—	—	22	7	—	—	—	—
Khlong Yai	7	5	14	—	—	—	—	5	—	24	—	—	—	—	—
Chumphon	9	2	1	15	2	1	—	—	1	20	2	—	—	—	—
Ranong	4	—	22	3	—	—	2	—	—	26	1	—	—	—	—
Ban Don	8	4	14	4	—	1	—	—	—	23	—	—	—	—	—
Nakhon Si Thammarat	2	5	2	10	3	—	2	2	5	29	—	—	—	—	—
Phuket	2	—	29	—	—	—	—	—	—	28	1	—	—	—	—
Kantang	1	—	28	2	—	—	—	—	—	25	4	1	—	—	—
Songkhla	2	—	1	18	7	—	3	—	—	11	10	7	1	—	—
Narathiwat	—	12	19	—	—	—	—	—	—	16	12	3	—	—	—

สถานี Station	ลมผิวพื้น Surface Winds														
	ทิศลม Wind Direction									กำลังลมตามมาตราโบฟอร์ต Wind Force Beaufort Scale					
	ทำการตรวจเวลา ๑๓๐๐ Observation at 1300									ทำการตรวจเวลา ๑๓๐๐ Observation at 1300					
	Calm	N	NE	E	SE	S	SW	W	NW	1—3	4	5—6	7	8—9	> 9
Chiangrai	—	6	7	5	—	7	3	1	2	30	1	—	—	—	—
Mae Hongson	6	10	2	2	—	4	1	6	—	25	—	—	—	—	—
Chiangmai	12	1	2	—	4	6	6	—	—	19	—	—	—	—	—
Nan	14	1	—	9	—	7	—	—	—	17	—	—	—	—	—
Lampang	1	1	—	—	2	3	9	11	4	30	—	—	—	—	—
Phrae	4	16	—	—	—	10	—	—	1	27	—	—	—	—	—
Mae Sariang	10	10	—	—	3	5	—	1	2	21	—	—	—	—	—
Uttaradit	5	1	3	16	2	3	1	—	—	26	—	—	—	—	—
Loei	—	—	—	5	10	—	—	1	15	31	—	—	—	—	—
Nakhon Phanom	6	—	8	10	6	1	—	—	—	25	—	—	—	—	—
Udon Thani	—	5	5	6	2	4	3	2	4	31	—	—	—	—	—
Sakon Nakhon	1	3	13	10	2	1	1	—	—	30	—	—	—	—	—
Tak	—	5	—	3	4	7	3	7	2	26	4	1	—	—	—
Phitsanulok	5	2	4	1	1	5	4	4	5	26	—	—	—	—	—
Mae Sot	2	3	—	3	—	2	2	16	3	29	—	—	—	—	—
Mukdahan	—	—	8	18	1	—	4	—	—	25	6	—	—	—	—
Phetchabun	3	4	19	1	1	3	—	—	—	28	—	—	—	—	—
Khon Kaen	2	5	21	—	—	—	3	—	—	29	—	—	—	—	—
Roi Et	—	1	4	11	7	4	4	—	—	30	1	—	—	—	—
Nakhon Sawan	—	2	1	2	2	5	6	11	2	31	—	—	—	—	—
Chaiyaphum	—	—	28	2	—	—	—	1	—	31	—	—	—	—	—
Ubon Ratchathani	11	3	9	2	2	—	—	1	3	19	1	—	—	—	—
Nakhon Ratchasima	3	7	10	7	1	—	2	—	1	27	1	—	—	—	—
Surin	—	11	16	1	1	2	—	—	—	30	1	—	—	—	—
Lopburi	1	—	13	2	2	8	4	1	—	30	—	—	—	—	—
Suphanburi	2	6	10	4	—	2	4	1	2	29	—	—	—	—	—
Prachinburi	—	3	11	11	1	2	1	1	1	16	15	—	—	—	—
Sap Muang	1	1	21	1	—	—	5	1	1	25	4	1	—	—	—
Kanchanaburi	4	—	—	19	5	2	—	—	1	27	—	—	—	—	—
Don Muang	3	2	4	7	6	5	—	2	2	24	4	—	—	—	—
Aranyaprathet	3	2	17	3	—	1	2	3	—	28	—	—	—	—	—
Pom Phrachunlachomklao	—	2	7	4	5	12	—	1	—	31	—	—	—	—	—
Chonburi	—	1	8	5	—	—	1	14	2	23	7	1	—	—	—
Sattahip	—	3	—	1	1	6	12	7	1	30	1	—	—	—	—
Chanthaburi	1	6	15	—	—	7	2	—	—	22	7	1	—	—	—
Hua Hin	—	2	13	10	6	—	—	—	—	21	10	—	—	—	—
Prachuap Khirikhan	—	7	15	3	3	3	—	—	—	20	6	5	—	—	—
Khlong Yai	—	3	9	—	—	—	—	19	—	30	1	—	—	—	—
Chumphon	1	—	—	24	6	—	—	—	—	18	10	2	—	—	—
Ranong	—	—	27	2	—	—	1	1	—	29	2	—	—	—	—
Ban Don	1	11	10	8	—	—	—	1	—	26	4	—	—	—	—
Nakhon Si Thammarat	—	3	12	15	1	—	—	—	—	26	5	—	—	—	—
Phuket	—	—	31	—	—	—	—	—	—	31	—	—	—	—	—
Kantang	—	—	31	—	—	—	—	—	—	13	12	5	1	—	—
Songkhla	—	2	2	24	2	—	—	—	1	9	10	12	—	—	—
Narathiwat	—	16	15	—	—	—	—	—	—	2	21	8	—	—	—

สถานี Station	ลมผิวพื้น Surface Winds														
	ทิศลม Wind Direction									กำลังลมตามมาตราโบฟอร์ต Wind force in Beaufort Scale					
	ทำการตรวจเวลา ๑๖๐๐ Observation at 1600									ทำการตรวจเวลา ๑๖๐๐ Observation at 1600					
	Calm	N	NE	E	SE	S	SW	W	NW	1—3	4	5—6	7	8—9	>9
Chiangrai	—	4	5	—	4	8	5	2	3	20	10	1	—	—	—
Mae Hongson	8	5	1	4	1	3	—	9	—	23	—	—	—	—	—
Chiangmai	11	3	—	—	1	9	6	1	—	20	—	—	—	—	—
Nan	20	3	—	4	—	4	—	—	—	11	—	—	—	—	—
Lampang	—	2	—	1	6	4	5	9	4	31	—	—	—	—	—
Phrae	1	14	1	—	4	7	3	1	—	30	—	—	—	—	—
Mae Sariang	11	7	—	—	—	2	2	9	—	20	—	—	—	—	—
Uttaradit	5	3	2	13	3	4	1	—	—	26	—	—	—	—	—
Loei	—	1	—	6	4	—	—	1	19	31	—	—	—	—	—
Nakhon Phanom	8	2	2	14	5	—	—	—	—	22	1	—	—	—	—
Udon Thani	1	6	6	9	—	2	2	—	5	29	1	—	—	—	—
Sakon Nakhon	5	2	8	13	1	—	2	—	—	26	—	—	—	—	—
Tak	1	1	—	4	6	8	1	9	1	22	7	1	—	—	—
Phitsanulok	16	2	2	—	1	3	2	2	3	15	—	—	—	—	—
Mae Sot	—	2	2	—	1	—	1	23	2	30	1	—	—	—	—
Mukdahan	—	—	9	17	1	—	3	1	—	25	5	1	—	—	—
Phetchabun	9	4	16	—	—	1	1	—	—	22	—	—	—	—	—
Khon Kaen	3	7	20	—	—	1	—	—	—	28	—	—	—	—	—
Roi Et	1	2	7	8	7	4	2	—	—	29	1	—	—	—	—
Nakhon Sawan	—	6	—	2	—	1	5	13	4	31	—	—	—	—	—
Chaiyaphum	5	—	22	2	—	—	2	—	—	26	—	—	—	—	—
Ubon Ratchathani	12	6	9	—	—	1	—	1	2	17	2	—	—	—	—
Nakhon Ratchasima	6	4	11	7	—	1	1	1	—	25	—	—	—	—	—
Surin	1	14	12	1	1	2	—	—	—	30	—	—	—	—	—
Lopburi	7	—	8	1	1	10	3	—	1	24	—	—	—	—	—
Suphanburi	6	6	5	2	—	1	5	5	1	25	—	—	—	—	—
Prachinburi	—	5	11	8	3	1	—	2	1	18	13	—	—	—	—
Sap Muang	1	1	23	—	1	1	1	3	—	30	—	—	—	—	—
Kanchanaburi	10	—	—	13	4	1	—	—	3	21	—	—	—	—	—
Don Muang	1	3	3	4	4	7	3	1	5	26	3	1	—	—	—
Aranyaprathet	1	2	20	4	—	—	3	1	—	30	—	—	—	—	—
Pom Phrachunlachomklao	—	1	5	3	1	16	3	2	—	31	—	—	—	—	—
Chonburi	—	1	7	2	—	1	5	12	3	27	4	—	—	—	—
Sattahip	—	1	—	—	1	5	10	13	1	29	2	—	—	—	—
Chanthaburi	1	5	8	—	—	15	2	—	—	24	6	—	—	—	—
Hua Hin	—	1	11	10	7	2	—	—	—	24	7	—	—	—	—
Prachuap Khirikhan	—	5	10	5	7	4	—	—	—	20	8	3	—	—	—
Khlong Yai	6	1	5	1	—	—	—	18	—	25	—	—	—	—	—
Chumphon	—	—	—	29	2	—	—	—	—	17	13	1	—	—	—
Ranong	1	—	27	1	—	—	2	—	—	30	—	—	—	—	—
Ban Don	—	11	10	10	—	—	—	—	—	25	6	—	—	—	—
Nakhon Si Thammarat	—	1	13	14	1	—	1	—	1	26	5	—	—	—	—
Phuket	7	—	23	1	—	—	—	—	—	24	—	—	—	—	—
Kantang	—	—	31	—	—	—	—	—	—	15	8	8	—	—	—
Songkhla	—	2	6	23	—	—	—	—	—	7	7	15	2	—	—
Narathiwat	—	15	16	—	—	—	—	—	—	5	20	6	—	—	—

สถานี Station	จำนวนเมฆ Cloud Amount 0—8		ทรรศนวิสัย Visibility Km.		จำนวนฝนตก มม. Rainfall in mm.				จำนวนน้ำระเหย มม. Evaporation (piche) mm.		
	เวลา 0700	เวลา 1300	เวลา 0700	เวลา 1300	วันมีฝน Rainy day	จำนวนฝนตก Total Amount	มากที่สุดในวันหนึ่ง Heaviest in 24 hours: จำนวน Amount	มากที่สุดในวันหนึ่ง Heaviest in 24 hours: วันที่ Date	รวมทั้งเดือน Total for Month	มากที่สุดในวันหนึ่ง Greatest in one day	วันที่ Date
Chiangrai	3.9	2.7	0.8	7.5	1	2.5	2.5	24	—	—	—
Mae Hongson	6.3	1.4	0.4	14.4	—	—	—	—	20.3	0.9	10
Chiangmai	2.8	2.0	4.6	6.2	—	—	—	—	70.4	3.8	15
Nan	3.8	1.8	0.8	7.9	—	—	—	—	—	—	—
Lampang	2.3	1.5	1.5	6.0	—	—	—	—	79.7	3.3	14
Phrae	4.3	2.5	0.8	5.4	—	—	—	—	76.7	3.3	27
Mae Sariang	4.6	1.4	0.9	7.3	1	0.5	0.5	31	67.5	2.9	27
Uttaradit	4.1	1.8	6.7	11.0	—	—	—	—	90.7	5.0	16
Loei	2.6	1.6	2.2	8.3	1	10.3	10.3	31	—	—	—
Nakhon Phanom	2.0	2.0	4.3	9.2	—	—	—	—	71.6	4.1	30
Udon Thani	2.6	2.2	1.2	5.8	—	—	—	—	94.6	3.7	23
Sakon Nakhon	2.4	1.7	5.0	10.6	—	—	—	—	—	—	—
Tak	3.1	2.2	3.4	4.1	—	—	—	—	99.9	5.1	28
Phitsanulok	4.1	3.0	1.2	3.7	—	—	—	—	52.9	3.5	26
Mae Sot	2.5	2.2	1.0	7.1	—	—	—	—	78.0	3.5	9
Mukdahan	3.4	2.6	1.3	7.3	—	—	—	—	—	—	—
Phetchabun	1.5	1.6	6.8	10.9	2	11.3	10.0	31	—	—	—
Khon Kaen	3.0	1.9	5.9	7.5	—	—	—	—	—	—	—
Roi Et	2.3	1.9	3.7	5.9	—	—	—	—	—	—	—
Nakhon Sawan	3.1	2.9	2.3	5.6	1	28.6	28.6	31	77.1	3.3	31
Chaiyaphum	3.3	2.5	7.7	11.9	1	3.6	3.6	31	—	—	—
Ubon Ratchathani	3.5	2.9	7.0	9.5	—	—	—	—	101.5	4.6	17
Nakhon Ratchasima	2.8	2.5	4.3	8.3	—	—	—	—	104.4	4.4	28
Surin	2.7	3.4	4.8	8.0	—	—	—	—	—	—	—
Lopburi	3.0	2.7	9.2	9.7	—	—	—	—	—	—	—
Suphanburi	4.8	4.1	1.6	6.2	—	—	—	—	66.9	2.8	22
Prachinburi	4.7	4.5	1.5	7.2	3	5.4	3.4	12	—	—	—
Sap Muang	5.1	4.3	3.6	12.8	1	1.1	1.1	31	90.8	4.6	29
Kanchanaburi	2.8	3.0	5.7	9.1	—	—	—	—	—	—	—
Don Muang	4.9	4.3	4.2	13.1	1	1.1	1.1	16	—	—	—
Aranyaprathet	3.4	3.1	12.7	19.8	—	—	—	—	122.5	4.9	22
Pom Phrachunlachomklao	4.8	3.5	5.8	7.7	2	15.5	15.3	31	—	—	—
Chonburi	6.4	5.8	5.0	6.6	—	—	—	—	102.4	5.6	21
Sattahip	3.4	3.0	5.7	6.0	3	4.7	2.9	7	116.6	7.5	5
Chanthaburi	3.6	3.9	5.3	8.5	1	0.8	0.8	31	151.9	8.1	6
Hua Hin	3.8	2.4	5.2	6.8	1	0.1	0.1	31	71.5	3.2	5
Prachuap Khirikhan	4.8	3.6	3.7	6.1	—	—	—	—	—	—	—
Khlong Yai	6.3	5.0	4.5	6.5	3	27.1	24.0	30	—	—	—
Chumphon	4.5	4.7	1.1	9.4	4	33.8	17.9	24	—	—	—
Ranong	4.8	5.4	6.7	11.1	5	9.7	5.2	7	—	—	—
Ban Don	4.9	5.4	3.8	9.4	7	40.1	25.6	6	46.9	2.3	28
Nakhon Si Thammarat	4.0	4.1	2.9	8.7	15	91.2	29.4	11	—	—	—
Phuket	2.9	2.1	8.4	11.6	4	10.3	6.0	22	91.9	4.1	15
Kantang	4.1	4.6	3.2	9.7	5	34.6	23.5	29	—	—	—
Songkhla	6.6	6.4	12.9	13.5	14	157.1	95.5	6	—	—	—
Narathiwat	6.1	6.4	2.7	15.3	9	81.0	52.0	6	—	—	—

สถานี Station	ทรรศนวิสัย Visibility									
	Number of Observations									
	Bad Visibility (Fog)				Mist	Poor Vis.	Mod. Vis.	Good Visibility		
	< 0.1	0.1—0.2 Km.	0.2—0.5 Km.	0.5—1.0 Km.	1—2 Km.	2—4 Km.	4—10 Km.	10—20 Km.	20—50 Km.	> 50 Km.
Chiangrai	—	4	8	5	20	16	91	11	—	—
Mae Hongson+	—	5	21	4	2	24	37	92	1	—
Chiangmai*	—	—	—	—	7	22	188	31	—	—
Nan+	—	19	3	5	15	74	70	—	—	—
Lampang+	—	2	—	6	45	48	83	2	—	—
Phrae	—	11	4	1	32	37	70	—	—	—
Mae Sariang	10	—	3	3	17	13	109	—	—	—
Uttaradit+	—	—	—	—	2	8	90	36	19	—
Loei	6	7	3	1	5	20	113	—	—	—
Nakhon Phanom+	—	—	1	—	11	20	1 4	—	—	—
Udon Thani*	—	—	2	12	68	92	73	—	—	—
Sakon Nakhon	—	—	1	1	2	30	79	42	—	—
Tak	—	—	—	—	7	109	39	—	—	—
Phitsanulok*	—	—	6	6	78		65	—	—	—
Mae Sot	—	—	6	6	19	18	95	11	—	—
Mukdahan	—	1	5	—	40	30	62	17	—	—
Phetchabun	—	—	—	—	—		122	33	—	—
Khon Kaen+	—	—	—	—	—	—	186	—	—	—
Roi Et+	—	—	1	—	10	20	155	—	—	—
Nakhon Sawan	—	—	—	5	17	13	170	—	—	—
Chaiyaphum	—	—	—	—	10	2	64	79	—	—
Ubon Ratchathani	—	—	—	—	7	3	145	—	—	—
Nakhon Ratchasima*	—	—	1	5	5	4	233	—	—	—
Surin+	—	—	—	—	7		179	—	—	—
Lopburi+	—	—	—	—			186	—	—	—
Suphanburi	—	5	1	2	15	51	78	—	—	—
Prachinburi	—	—	7	14	5	13	108	6	—	—
Sap Muang	—	—	1	4	6	29	76	38	1	—
Kanchanaburi	—	—	—	—	—	—	155	—	—	—
Don Muang*	—	—	2	—	6	14	56	170	—	—
Aranyaparthet+	—	—	—	—	1	2	18	165	—	—
Pom Phirachu ilachomklao	—	—	1	—	9	22	100	23	—	—
Chonburi+	—	—	—	—	2	12	172	—	—	—
Sattahip*	—	—	—	—	—	43	205	—	—	—
Chanthaburi*	—	3	4	2	46	18	175	—	—	—
Hua Hin+	—	—	—	2	—	13	168	1	—	—
Prachuap Khirikhan	—	—	—	—	6	40	109	—	—	—
Khlong Yai+	—	—	—	—	60	19	24	83	—	—
Chumphon+	—	1	2	17	12	13	119	22	—	—
Ranong+	—	—	—	—	—	3	161	22	—	—
Ban Don*	—	6	7	3	4		226	2	—	—
Nakhon si Thammarat	—	—	—	1	13	42	82	17	—	—
Phuket	—	—	—	—	—	4	81	70	—	—
Kantang	—	—	—	2	4	26	78	45	—	—
Songkhla*	—	—	—	—	1	8	42	190	7	—
Narathiwat	—	—	3	—	7	33	53	59	—	—

* Observation for 8 times per day.
\+ Observation for 6 times per day.
Another stations 5 times per days

สถานี Station	จำนวนวันที่มี Number of days with						
	○	◑	◐	●	⌒	≡	=
Chiangrai	0	20	11	0	31	30	27
Mae Hongson	0	30	1	0	31	31	0
Chiangmai	3	23	5	0	31	31	31
Nan	9	20	2	0	29	28	6
Lampang	3	24	4	0	31	11	31
Phrae	0	24	6	1	31	27	25
Mae Sariang	3	25	3	0	31	18	31
Uttaradit	2	22	7	0	30	7	26
Loei	4	25	2	0	28	17	31
Nakhon Phanom	5	25	1	0	30	6	23
Udon Thani	7	19	5	0	27	0	31
Sakon Nakhon	6	22	3	0	28	3	20
Tak	2	22	7	0	0	0	31
Phitsanulok	2	22	7	0	31	23	31
Mae Sot	0	28	3	0	31	16	31
Mukdahan	5	18	7	1	30	30	9
Phetchabun	0	28	3	0	31	0	25
Khon Kaen	0	26	5	0	3	0	26
Roi Et	8	20	3	0	28	1	31
Nakhon Sawan	0	25	6	0	31	30	30
Chaiyaphum	1	23	7	0	9	0	22
Ubon Ratchathani	0	24	7	0	3	6	17
Nakhon Ratchasima	1	24	6	0	19	6	31
Surin	0	23	7	1	23	9	26
Lopburi	3	18	10	0	31	0	11
Suphanburi	0	9	21	1	31	16	31
Prachinburi	2	13	12	4	31	21	22
Sap Muang	0	8	21	2	1	5	25
Kanchanaburi	6	19	6	0	30	3	17
Don Muang	0	11	20	0	31	4	31
Aranyaprathet	0	25	6	0	17	5	16
Pom Phrachunlachomklao	0	12	19	0	31	2	22
Chonburi	0	2	29	0	31	0	31
Sattahip	3	24	4	0	19	16	10
Chanthaburi	0	19	12	0	24	4	16
Hua Hin	0	25	6	0	22	7	21
Prachuap Khirikhan	0	18	11	2	28	3	31
Khlong Yai	0	5	26	0	11	19	12
Chumphon	0	8	23	0	31	19	20
Ranong	0	15	16	0	31	0	18
Ban Don	0	11	19	1	28	16	17
Nakhon Si Thammarat	0	11	19	1	23	2	22
Phuket	0	23	8	0	20	0	4
Kantang	0	12	18	1	26	0	30
Songkhla	0	0	28	3	18	0	5
Narathiwat	0	0	28	3	19	0	18

สถานี Station	จำนวนวันที่มี Number of days with					
	∞	△	↯	(R)	R	⋁
Chiangrai	29	0	2	1	1	0
Mae Hongson	0	0	0	0	0	0
Chiangmai	31	0	0	0	0	0
Nan	9	0	0	0	0	0
Lampang	31	0	0	0	0	0
Phrae	31	0	0	0	0	0
Mae Sariang	31	0	0	0	0	0
Uttaradit	23	0	0	0	0	0
Loei	31	0	1	0	0	0
Nakhon Phanom	9	0	0	0	0	0
Udon Thani	29	0	0	0	0	0
Sakon Nakhon	23	0	0	0	0	0
Tak	31	0	1	0	0	0
Phitsanulok	31	0	0	0	0	0
Mae Sot	29	0	1	0	0	0
Mukdahan	26	0	0	0	0	0
Phetchabun	0	0	4	0	2	0
Khon Kaen	22	0	4	0	0	0
Roi Et	31	0	0	0	0	0
Nakhon Sawan	31	0	1	0	0	0
Chaiyaphum	15	0	4	2	0	0
Ubon Ratchathani	8	0	0	0	0	0
Nakhon Ratchasima	31	0	0	0	3	0
Surin	30	0	0	0	0	0
Lopburi	22	0	5	2	2	0
Suphanburi	31	0	2	1	1	0
Prachinburi	31	0	4	2	2	0
Sap Muang	27	0	3	2	0	0
Kanchanaburi	23	0	0	0	0	0
Don Muang	13	0	0	0	0	0
Aranyaprathet	1	0	1	1	1	0
Pom Phrachunlachomklao	21	0	6	0	0	0
Chonburi	30	0	7	1	0	0
Sattahip	22	0	3	0	0	0
Chanthaburi	16	0	2	4	0	0
Hua Hin	24	0	7	2	0	0
Prachuap Khirikhan	31	0	5	0	0	0
Khlong Yai	21	0	4	9	3	0
Chumphon	8	0	7	2	0	0
Ranong	23	0	4	2	0	0
Bandon	11	0	4	3	2	0
Nakhon Si Thammarat	24	0	4	1	2	0
Phuket	11	0	3	0	1	0
Kantang	28	0	3	1	2	0
Songkhla	21	0	5	1	0	0
Narathiwat	21	0	0	0	0	0

รายงานฝนตกของบางสถานี ประจำเดือน มกราคม ๒๕๐๐
ซึ่งได้รับความเอื้อเฟื้อจากกรมเกษตรส่งมาให้
Rainfall Report of some selected stations for month of January 1957
Supplied through the courtesy of Dept. of Agriculture.

สถานีตรวจน้ำฝน Rainfall Station	จำนวนฝนตก Amount			ต่างจากปรกติ Departure
	วันฝนตก Rainy day	๒๕๐๐ 1957	๒๔๙๙ 1956	mm.
ภาคเหนือ Northern Part				
1. Chiangrai *	1	2.5	3.4	— 5.0
2. Mae Hongson *	—	—	—	— 9.2
3. Mae Sariang *	1	0.5	—	— 4.5
4. Chiangmai *	—	—	—	— 4.3
5. Nan *	—	—	—	— 6.5
6. Lamphun	—	—	...	— 4.0
7. Lampang *	—	—	—	— 6.5
8. Phrae *	—	—	—	— 8.3
9. Uttaradit *	—	—	—	— 6.9
ภาคตะวันออกเฉียงเหนือ Northeastern Part				
1. Nong Khai	—	—	—	— 3.1
2. Loei *	1	10.3	—	+ 4.1
3. Udon Thani *	—	—	—	— 8.3
4. Sakon Nakhon *	—	—	—	— 0.9
5. Khon Kaen *	—	—	—	— 4.4
6. Maha Sarakham	—	—	—	— 1.2
7. Roi Et *	—	—	—	— 1.6
8. Mukdahan *	—	—	0.2	— 0.4
9. Chaiyaphum *	1	3.6	—	+ 2.3
10. Ubon Ratchathani *	—	—	—	— 1.0
11. Sisaket	—	—	—	— 0.5
12. Burirum	—	—	—	— 2.1
13. Nakhon Phanom *	—	—	—	— 0.9
14. Surin *	—	—	—	— 2.2
15. Nakhon Ratchasima *	—	—	—	— 7.0
ภาคกลาง Central Part				
1. Sukho Thai	—	—	—	— 5.9
2. Tak *	—	—	—	— 0.1
3. Mae Sot *	—	—	—	— 1.2
4. Phitsanulok *	—	—	—	— 6.1
5. Kamphaeng Phet	—	—	...	0.0
6. Phichit	—	—	—	0.0
7. Nakhon Sawan *	1	28.6	—	+ 26.1
8. Phetchabun *	2	11.3	—	+ 5.8
9. Uthai Thani	—	—	...	— 1.8
10. Chainat	—	—	—	— 8.5
11. Singburi	—	—	—	— 5.0
12. Lopburi *	—	—	—	— 4.6
13. Ang Thong	1	6.6	—	+ 0.2
14. Saraburi	2	43.7	—	+ 40.5
15. Suphanburi *	—	—	—	— 5.7
16. Ayutthaya	—	—	4.5	— 5.8
17. Nakhon Nayok	1	5.3	23.7	— 9.3
18. Pathum Thani	1	27.5	8.7	+ 21.5
19. Kanchanaburi *	—	—	—	— 0.4
20. Nonthaburi	—	—	4.1	— 2.8

รายงานฝนตกของบางสถานี ประจำเดือน มกราคม ๒๕๐๐
ซึ่งได้รับความเอื้อเฟื้อจากกรมเกษตรส่งมาให้
Rainfall Report of some selected stations for month of January 1957
Supplied through the courtesy of Dep. of Agriculture.

สถานีตรวจน้ำฝน Rainfall Station		จำนวนฝนตก Amount			ต่างจากปรก Departure
		วันฝนตก Rainy day	๒๕๐๐ 1957	๒๔๙๙ 1956	mm.
21. Nakhon Pathom		—	—	6.0	— 6.3
22. Don Muang	*	1	1.1	5.6	— 5.1
23. Thonburi		1	1.2	—	— 2.6
24. Bangkok	*	2	1.0	2.2	— 8.1
25. Samut Prakan		1	7.6	12.3	— 2.6
26. Samut Sakhon		—	—	—	— 5.4
27. Samut Songkhram		—	—	—	— 5.2
ภาคตะวันออก Eastern Part					
1. Prachinburi	*	3	5.4	36.8	— 2.5
2. Aranyaprathet	*	—	—	0.7	— 5.0
3. Chachoengsao		1	1.2	—	— 5.0
4. Chonburi	*	—	—	41.1	— 10.3
5. Sattahip	*	3	4.7	30.5	— 23.0
6. Rayong		—	—	—	— 12.4
7. Chanthaburi	*	1	0.8	20.8	— 24.1
8. Trat		2	13.7	12.1	— 30.1
9. Khlong Yai	*	3	27.1	58.5	+ 6.8
ภาคใต้ Southern Part					
1. Ratburi		—	—	2.7	— 2.8
2. Phetburi		—	—	—	— 3.2
3. Hua Hin	*	1	0.1	—	+ 7.8
4. Prachuap Khirikhan	*	—	—	55.1	— 23.5
5. Chumphon	*	4	33.8	93.4	— 19.1
6. Ranong	*	5	9.7	12.3	— 10.7
7. Bandon	*	7	40.1	28.8	— 20.7
8. Phang-nga		7	35.4	46.2	+ 5.4
9. Nakhon Si Thammarat	*	15	91.2	133.2	— 122.2
10. Krabi		—	—	45.7	— 17.3
11. Phuket	*	4	10.3	55.2	— 27.2
12. Phatthalung		8	150.5	118.7	+ 41.2
13. Trang		1	11.2	19.8	— 33.3
14. Songkhla	*	14	157.1	21.3	— 12.4
15. Pattani		2	63.4	13.1	— 27.4
16. Satun		2	33.3	50.1	— 14.3
17. Yala		5	299.8	59.0	+ 124.8
18. Narathiwat	*	9	81.0	157.3	— 119.5

* ผลการตรวจของสถานี ตรวจอากาศ กรมอุตุนิยมวิทยา
Data from Meteorological Department

— ไม่มีฝนตก No Rainfall

... ไม่ได้รับรายงาน No Report

×× ไม่มีเครื่องวัดฝน No Raingauge

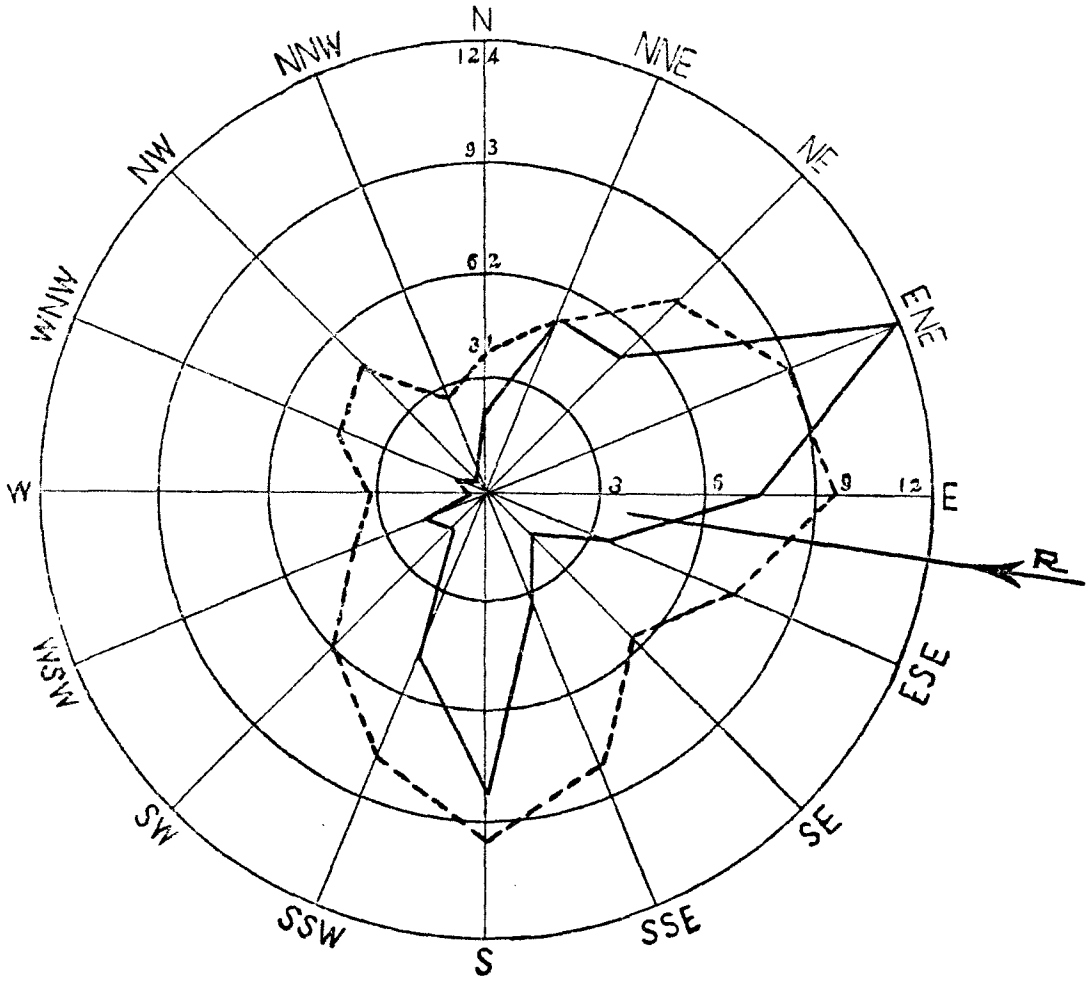

ผลสรุปการตรวจลมรายชั่วโมงของสถานีกรุงเทพฯ
Wind—Rose of Bangkok

เดือนมกราคม ๒๕๐๐ ทิศร่วม (Resultant Direction) S 81° 09' E January 1957

ทิศ Direction		N	NNE	NE	ENE	E	ESE	SE	SSE	S	SSW	SW	WSW	W	WNW	NW	NNW	Calm
ความถี่	ชม. Hrs.	24	51	52	123	77	35	16	32	85	50	14	18	4	9	4	7	143
Frequency	%	3.2	6.9	7.0	16.5	10.4	4.7	2.2	4.3	11.4	6.7	1.9	2.4	0.5	1.2	0.5	1.0	19.2
ความเร็วรวม Distance Travelled	กม. Km.	88.0	251.0	378.0	1088.0	727.0	256.0	92.0	257.0	801.0	394.0	82.0	72.0	13.0	39.0	19.0	19.0	—
ความเร็วเฉลี่ย Mean Velocity	กม./ชม Km./hr.	3.7	4.9	7.3	8.8	9.4	7.3	5.8	8.0	9.4	7.9	5.9	4.0	3.3	4.3	4.8	2.7	—

———— เส้นความถี่ของลมในทิศต่าง ๆ เป็นจำนวนชั่วโมง

- - - - - ความเร็วลมเฉลี่ยเป็น กม./ชม. ในทิศต่าง ๆ

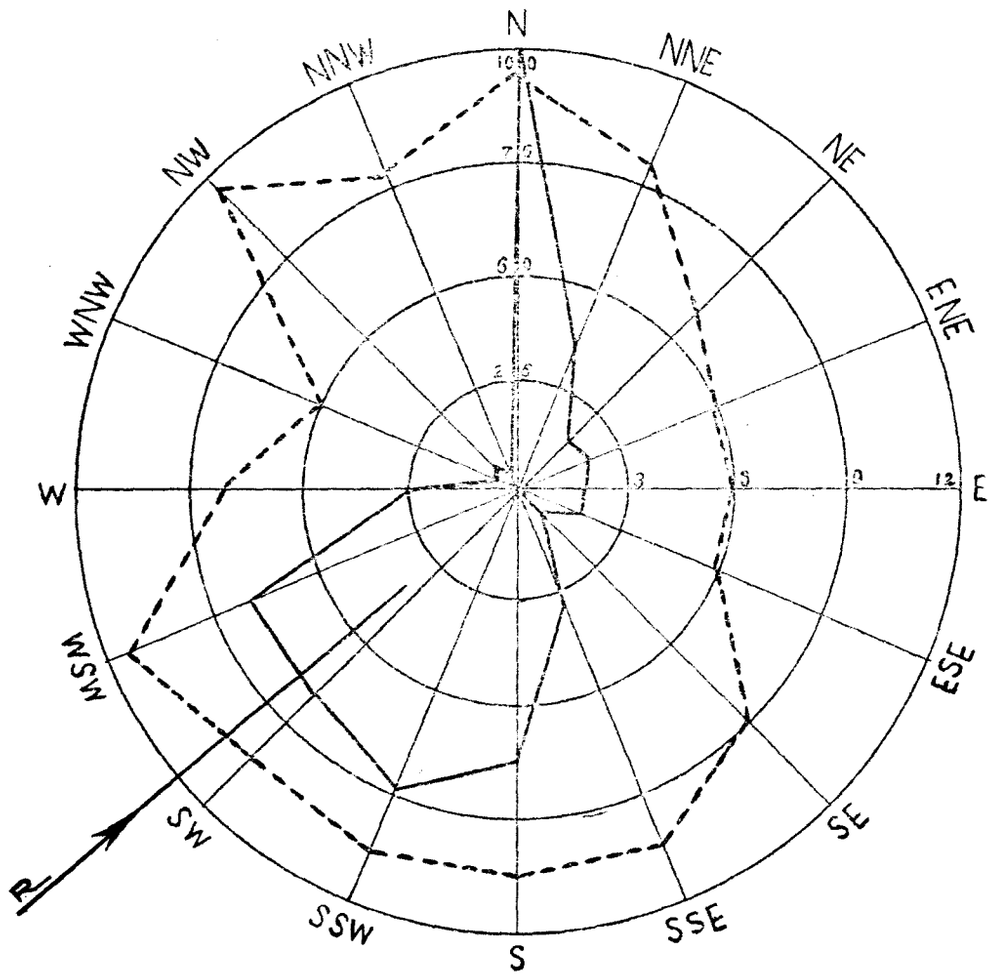

ผลสรุปการตรวจลมรายชั่วโมงของสถานีสัตหีบ

Wind—Rose of Sattahip

เดือนมกราคม ๒๕๐๐ ทิศร่วม (Resultant Direction) S 49° 47' W January 1957

ทิศ Direction		N	NNE	NE	ENE	E	ESE	SE	SSE	S	SSW	SW	WSW	W	WNW	NW	NNW
ความถี่	ชม. Hrs.	102	34	16	18	16	16	7	27	62	74	66	66	24	6	8	3
Frequency	%	13.7	4.6	2.2	2.4	2.2	2.2	0.9	3.6	8.3	9.9	8.9	8.9	3.2	0.8	1.1	0.4
ความเร็วรวม Distance Travelled	กม. Km.	1153.5	324.7	110.9	110.5	94.7	93.7	61.5	280.2	657.2	794.7	685.2	760.7	194.4	35.0	93.5	28.2
ความเร็วเฉลี่ย Mean Velocity	กม./ชม. Km./hr.	11.3	9.6	6.9	6.1	5.9	5.9	8.8	10.4	10.6	10.7	10.4	11.5	8.1	5.8	11.7	9.4

———— เส้นความถี่ของลมในทิศต่าง ๆ เป็นจำนวนชั่วโมง

- - - - - ความเร็วลมเฉลี่ยเป็น กม./ชม. ในทิศต่าง ๆ

บัญชีแสดงรายการที่ตั้งสถานีตรวจอากาศชายทะเล
List of Coastal Meteorological Stations with their Geographical Position.

สถานี Station	ตำบลที่ตั้งของสถานี Geographical Positions						สูงจากระดับทะเลเป็นเมตร Altitude in m.	หมายเหตุ Remarks
	แลต. Lat.		น. N.	ลอง. Long.		อ. E.		
	°	'	"	°	'	"		
สันดอน San Don	13	26	31	100	36	16	19.0	
เกาะจวง Koh Chuang	12	30	56	100	57	33	150.0	
เกาะไผ่ Koh Phai	12	55	51	100	40	25	144.0	
แหลมสิงห์ Laem Sing	12	28	07	102	03	43	82.4	
เกาะปราบ Koh Prab	09	13	20	99	15	25	78.0	
หินสัมปะยื้อ Hin Sampayue	13	11	55	100	48	07	11.3	
แหลมตาชี Laem Ta Chi	06	57	00	101	17	36	29.4	
เกาะตะเภาน้อย Koh Tapao Noi	07	49	49	98	25	37	55.0	
ระยอง Rayong	12	39	37	101	16	27	18.5	
แหลมงอบ Laem Ngop	12	10	10	102	23	46	11.0	
หลังสวน Lang Suan	09	56	32	99	09	45	14.0	

สรุปผลการตรวจอุตุนิยมวิทยาของสถานีตรวจอากาศชายทะเล ประจำเดือนมกราคม ๒๕๐๐

Summary of Meteorological Observations for Coastal Stations for month of January 1957

นี้ ion	จำนวนเมฆ Cloud Amount (0-8)	ลมผิวพื้น Surface Wind: ทิศร่วม Resultant Direction				ความแน่ทิศ % Steadiness %				ทิศลมที่พัดมากที่สุด Prevailing Wind				กำลังลมปานกลางเป็นโบฟอร์ต Mean fore Beaufort in Scale	ทิศลมและกำลังลมแรงที่สุดเป็นโบฟอร์ต Maximum force and Direction in Beaufort Scale: กำลังลม Force	ทิศลม Direction	วันที่ Date	ทรรศนวิสัยทะเล Visibility Km.
		0100	0700	1300	1900	0100	0700	1300	1900	0100	0700	1300	1900					
	3.9	N59°E	N83°E	S45°E	S17°W	19	16	28	34	NE	NE	E	SW	2.2	6	NE, S, SE, SW	8, 15, 16, 19, 25, 28, 29, 31	—
ang	5.0	N60°W	N68°E	S41°W	S78°W	26	18	30	64	NW	E	W	W	2.0	4	N, NW, SE, E, S	6,8,19,21,22,24,31	—
i	2.8	S17°E	S73°E	N73°E	S58°W	55	34	45	31	SE	E	SW	S	1.4	5	NE	8	—
ห์ ng	4.9	N02°W	N02°E	N30°W	N50°W	75	79	53	51	N	N	W	W	1.8	5	N	5,6	—
บ b	3.6	S76°E	S45°E	N69°E	N83°E	81	74	81	86	E	E	E	E	1.9	5	NE, E	22,23,31	—
ะยือ payue	2.3	S79°E	N84°E	N18°W	S03°W	53	59	52	26	E	E	W	SW	1.8	4	SW	30,31	—
าชี Chi	5.8	S77°E	S39°E	N64°E	N65°E	74	72	84	87	SE	S	NE	E	3.5	6	N, NE, E	6-9,12,13,17,19,31	—
กาน้อย au Noi	4.0	N86°E	N80°E	N78°W	N83°W	92	90	99	53	E	E	E	E	2.3	5	E	9,13	—
	2.2	N05°W	N09°E	S13°W	S53°W	82	66	71	49	N	N	SW	SW	2.7	5	SW,S,SE,S,SE,S,SW,S	1-4,8,14,16,19,23-30	—
อบ gob	2.6	N40°E	N42°E	S60°W	N63°W	77	97	53	22	NE	NE	W	NE	3.2	6	SW	4,10,14,16	—
ม an	4.1	N06°W	N45°W	N20°E	N31°E	63	65	77	76	N	W	N	N	2.3	6	E, NE, E, N, SE	9,12,13,18,24	—

สรุปผลการตรวจอุตุนิยมวิทยาของสถานีชายฝั่งทะเลประจำเดือน มกราคม ๒๔๙๖ สภาพอากาศ
Summary of Meteorological Observations for Coastal Stations for month of January 1957 Weather

สถานี Station	จำนวนวันที่มี Number of days with															หมายเหตุ Remarks
	ท้องฟ้าไม่มีเมฆ Cloudless sky	ท้องฟ้ามีเมฆบางส่วน Partly cloudy sky	ท้องฟ้ามีเมฆมาก cloudy sky	ท้องฟ้ามีเมฆเต็ม Over cast	หมอกต่ำ Low fog	ฟ้าหรี่แห้ง Haze	ฟ้าหรี่ชื้น Mist	หมอกหนา Fog	ฟ้าแลบ Lightning	ฟ้าร้อง Thunder	พายุฝน Rainstorm	ฝนละออง Drizzle	ฝนธรรมดา Rain	พายุฟ้าคะนอง Thunderstorm	งวงน้ำ Waterspout	
สันดอน San Don	—	21	10	—	5	24	8	—	3	1	—	1	1	—	—	
เกาะจวง Koh Chuang	—	10	19	2	16	—	5	—	1	—	—	—	—	—	—	
เกาะไผ่ Koh Phai	—	28	3	—	24	28	5	—	2	1	—	—	—	—	—	
แหลมสิงห์ Leam Sing	—	10	20	1	5	11	6	1	—	2	—	—	2	—	—	
เกาะปราบ Koh Prab	—	23	7	1	10	12	4	—	1	2	—	4	6	—	—	
หินสัมปะยื่อ Hin Sampayue	6	21	4	—	13	19	2	—	1	1	—	1	1	—	—	
แหลมตาชี Leam Ta Chi	—	2	25	4	—	—	—	—	9	—	—	2	2	—	—	
เกาะตะเภาน้อย Koh Tapao Noi	—	20	11	—	5	3	3	1	3	1	1	—	—	—	—	
ระยอง Rayong	4	24	3	—	2	18	15	—	1	—	—	1	2	—	—	
แหลมงอบ Leam Ngob	3	24	4	—	11	30	—	—	4	—	—	—	3	3	—	
หลังสวน Lang Suan	—	16	15	—	8	2	1	—	—	1	2	5	4	—	—	

สรุปผลการตรวจอุตุนิยมวิทยาของสถานีชายทะเล ประจำเดือน มกราคม ๒๕๐๐ — ลักษณะทะเลและคลื่นใต้น้ำ

Summary of Meteorological Observations for Coastal Stations for month of January 1957 — State of sea and swell

สถานี Station	จำนวนวันที่มี Number of days with										หมายเหตุ Remarks
	ทะเลราบ Calm Sea	ทะเลเรียบ Smooth Sea	คลื่นเล็กน้อย Slight Sea	คลื่นปานกลาง Moderate Sea	คลื่นจัด Rough Sea	คลื่นจัดมาก Very rough Sea	คลื่นใหญ่ High Sea	คลื่นใหญ่มาก Very high Sea	คลื่นใต้น้ำ Swell	ทิศ Direction	
สันดอน Sandon	6	22	3	—	—	—	—	—	10	—	
เกาะจวง Koh Chuang	—	31	—	—	—	—	—	—	4	—	
เกาะไผ่ Koh Phai	1	30	—	—	—	—	—	—	1	—	
แหลมสิงห์ Laem Sing	—	31	—	—	—	—	—	—	5	—	
เกาะปราบ Koh Prab	—	16	14	1	—	—	—	—	26	—	
หินสัมปะยื้อ Hin Sampayue	—	30	1	—	—	—	—	—	26	—	
แหลมตาชี Laem Ta Chi	—	14	11	5	1	—	—	—	31	—	
เกาะตะเภาน้อย Koh Tapao Noi	—	21	10	—	—	—	—	—	28	—	
ระยอง Rayong	1	29	1	—	—	—	—	—	—	—	
แหลมงอบ Laem Ngob	—	16	15	—	—	—	—	—	31	—	
หลังสวน Lang Suan	5	19	6	1	—	—	—	—	18	—	

กรมอุตุนิยมวิทยา แห่งราชนาวี

METEOROLOGICAL DEPARTMENT
ROYAL THAI NAVY

พลเรือโท จรูญ วิชยาภัย บุนนาค
เจ้ากรม
Vice Admiral Charoon Vichayapai Bunnag R. T. N.,
Director

รายงานอุตุนิยมวิทยาประจำเดือน

ปีที่ ๒๒ ฉบับที่ ๒
กุมภาพันธ์ ๒๕๐๐
รวบรวมขึ้นตามคำสั่งผู้บัญชาการทหารเรือ

MONTHLY METEOROLOGICAL BULLETIN

Vol. 22 Part 2
February 1957
Prepared by order of the Commander in Chief of the Royal Thai Navy
Bangkok, Thailand

จำนวน ๒๐๐ เล่ม
๑๐ มีนาคม ๒๕๐๒

กรมอุตุนิยมวิทยา แห่งราชนาวี

METEOROLOGICAL DEPARTMENT
ROYAL THAI NAVY

พลเรือโท จรูญ วิชยาภัย บุณนาค
เจ้ากรม
Vice Admiral Charoon Vichayapai Bunnag R. T. N.,
Director

รายงานอุตุนิยมวิทยาประจำเดือน

ปีที่ ๒๒ ฉบับที่ ๒

กุมภาพันธ์ ๒๕๐๐

รวบรวมขึ้นตามคำสั่งผู้บัญชาการทหารเรือ

MONTHLY METEOROLOGICAL BULLETIN

Vol. 22 Part 2

February 1957

Prepared by order of the Commander in Chief of the Royal Thai Navy

Bangkok, Thailand

จำนวน ๒๐๐ เล่ม
๑๐ มีนาคม ๒๕๐๒

สารบาญ
INDEX

หน้า
Page

คำนำ Introduction .... ก ง

บัญชีแสดงรายการที่ตั้งสถานีตรวจอากาศ List of Meteorological Stations with their Geographical Positions . . 1

ลมฟ้าอากาศ A Summary 2

รายงานผลการตรวจรายชั่วโมงประจำเดือนของสถานีกลางกรุงเทพ ฯ สำหรับ
Hourly values for Central Stations, Bangkok of

ความกดอากาศ Pressure

ความชื้นสัมพัทธ์ Relative Humidity

อุณหภูมิ Temperature

ลม Surface wind

ฝน Rainfall 4

รายงานผลการตรวจเฉพาะเวลา 0700 1000 1300 1600
Observation at fixed hours of

ทรรศนวิสัย Visibility

จำนวนเมฆ Amount of Clouds

ชนิดของเมฆ Form of Clouds 10

รายงานค่าเฉลี่ยประจำวันและประจำเดือนของผลการตรวจอุตุนิยมวิทยาต่าง ๆ และสรุป
ผลการตรวจประจำเดือนของสถานีกลางกรุงเทพ ฯ
Daily and Monthly values of Meteorological Elements and Monthly
Summary of Central Stations, Bangkok 11

สรุปผลการตรวจอุตุนิยมวิทยาประจำเดือนของบางสถานี Summary of Observations of some selected Stations 24

รายงานฝนประจำเดือน Monthly Rainfall report 2

สรุปผลการตรวจลมประจำเดือนของสถานีกลางกรุงเทพ ฯ
Wind-rose of Central Station, Bangkok 29

สรุปผลการตรวจลมประจำเดือนของสถานีสัตหีบ
Wind-rose of Sattahip 30

สรุปผลการตรวจอุตุนิยมวิทยาของสถานีชายทะเล
Summary of Meteorological Observations for Coastal Stations 31

สรุปผลการตรวจอุตุนิยมวิทยาของสถานีชายทะเล ประจำเดือน มกราคม ๒๕๐๐ ลักษณะทะเลและคลื่นใต้น้ำ

Summary of Meteorological Observations for Coastal Stations for month of January 1957 State of sea and swell

สถานี Station	จำนวนวันที่มี Number of days with										หมายเหตุ Remarks
	ทะเลราบ Calm Sea	ทะเลเรียบ Smooth Sea	คลื่นเล็กน้อย Slight Sea	คลื่นปานกลาง Moderate Sea	คลื่นจัด Rough Sea	คลื่นจัดมาก Very rough Sea	คลื่นใหญ่ High Sea	คลื่นใหญ่มาก Very high Sea	คลื่นใต้น้ำ Swell	ทิศ Direction	
สันดอน Sandon	6	22	3	—	—	—	—	—	10	—	
เกาะจวง Koh Chuang	—	31	—	—	—	—	—	—	4	—	
เกาะไผ่ Koh Phai	1	30	—	—	—	—	—	—	1	—	
แหลมสิงห์ Laem Sing	—	31	—	—	—	—	—	—	5	—	
เกาะปราบ Koh Prab	—	16	14	1	—	—	—	—	26	—	
หินสัมปะยื้อ Hin Sampayue	—	30	1	—	—	—	—	—	26	—	
แหลมตาชี Laem Ta Chi	—	14	11	5	1	—	—	—	31	—	
เกาะตะเภาน้อย Koh Tapao Noi	—	21	10	—	—	—	—	—	28	—	
ระยอง Rayong	1	29	1	—	—	—	—	—	—	—	
แหลมงอบ Laem Ngob	—	16	15	—	—	—	—	—	31	—	
หลังสวน Lang Suan	5	19	6	1	—	—	—	—	18	—	

กรมอุตุนิยมวิทยา แห่งราชนาวี

METEOROLOGICAL DEPARTMENT
ROYAL THAI NAVY

พลเรือโท จรูญ วิชยาภัย บุนนาค
เจ้ากรม
Vice Admiral Charoon Vichayapai Bunnag R. T. N.,
Director

รายงานอุตุนิยมวิทยาประจำเดือน

ปีที่ ๒๒ ฉบับที่ ๒
กุมภาพันธ์ ๒๕๐๐
รวบรวมขึ้นตามคำสั่งผู้บัญชาการทหารเรือ

MONTHLY METEOROLOGICAL BULLETIN

Vol. 22 Part 2
February 1957
Prepared by order of the Commander in Chief of the Royal Thai Navy
Bangkok, Thailand

จำนวน ๒๐๐ เล่ม
๑๐ มีนาคม ๒๕๐๒

กรมอุตุนิยมวิทยา แห่งราชนาวี

METEOROLOGICAL DEPARTMENT
ROYAL THAI NAVY

พลเรือโท จรูญ วิชยาภัย บุณนาค
เจ้ากรม
Vice Admiral Charoon Vichayapai Bunnag R. T. N.,
Director

รายงานอุตุนิยมวิทยาประจำเดือน

ปีที่ ๒๒ ฉบับที่ ๒
กุมภาพันธ์ ๒๕๐๐

รวบรวมขึ้นตามคำสั่งผู้บัญชาการทหารเรือ

MONTHLY METEOROLOGICAL BULLETIN

Vol. 22 Part 2
February 1957

Prepared by order of the Commander in Chief of the Royal Thai Navy
Bangkok, Thailand

จำนวน ๒๐๐ เล่ม
๑๐ มีนาคม ๒๔๐๒

สารบาญ
INDEX

หน้า
Page

คำนำ Introduction .... ก A

บัญชีแสดงรายการที่ตั้งสถานีตรวจอากาศ List of Meteorological Stations with their Geographical Positions ... 1

ลมฟ้าอากาศ A Summary 2

รายงานผลการตรวจรายชั่วโมงประจำเดือนของสถานีกลางกรุงเทพ ฯ สำหรับ
Hourly values for Central Stations, Bangkok of

ความกดอากาศ Pressure

ความชื้นสัมพัทธ์ Relative Humidity

อุณหภูมิ Temperature

ลม Surface wind

ฝน Rainfall 4

รายงานผลการตรวจเฉพาะเวลา 0700 1000 1300 1600
Observation at fixed hours of

ทรรศนวิสัย Visibility

จำนวนเมฆ Amount of Clouds

ชนิดของเมฆ Form of Clouds 10

รายงานค่าเฉลี่ยประจำวันและประจำเดือนของผลการตรวจอุตุนิยมวิทยาต่าง ๆ และสรุป
ผลการตรวจประจำเดือนของสถานีกลางกรุงเทพ ฯ
Daily and Monthly values of Meteorological Elements and Monthly
Summary of Central Stations, Bangkok 11

สรุปผลการตรวจอุตุนิยมวิทยาประจำเดือนของบางสถานี Summary of Observations of some selected Stations 14

รายงานฝนประจำเดือน Monthly Rainfall report 2

สรุปผลการตรวจลมประจำเดือนของสถานีกลางกรุงเทพ ฯ
Wind-rose of Central Station, Bangkok 29

สรุปผลการตรวจลมประจำเดือนของสถานีสัตหีบ
Wind-rose of Sattahip 30

สรุปผลการตรวจอุตุนิยมวิทยาของสถานีชายทะเล
Summary of Meteorological Observations for Coastal Stations 31

สรุปผลการตรวจอุตุนิยมวิทยาของสถานีชายทะเล ประจำเดือน มกราคม ๒๕๐๐ — ลักษณะทะเลและคลื่นใต้น้ำ

Summary of Meteorological Observations for Coastal Stations for month of January 1957 — State of sea and swell

สถานี Station	จำนวนวันที่ Number of days with										หมายเหตุ Remarks
	ทะเลราบ Calm Sea	ทะเลเรียบ Smooth Sea	คลื่นเล็กน้อย Slight Sea	คลื่นปานกลาง Moderate Sea	คลื่นจัด Rough Sea	คลื่นจัดมาก Very rough Sea	คลื่นใหญ่ High Sea	คลื่นใหญ่มาก Very high Sea	คลื่นใต้น้ำ Swell	ทิศ Direction	
สันดอน Sandon	6	22	3	—	—	—	—	—	10	—	
เกาะจวง Koh Chuang	—	31	—	—	—	—	—	—	4	—	
เกาะไผ่ Koh Phai	1	30	—	—	—	—	—	—	1	—	
แหลมสิงห์ Laem Sing	—	31	—	—	—	—	—	—	5	—	
เกาะปราบ Koh Prab	—	16	14	1	—	—	—	—	26	—	
หินสัมปะยื้อ Hin Sampayue	—	30	1	—	—	—	—	—	26	—	
แหลมตาชี Laem Ta Chi	—	14	11	5	1	—	—	—	31	—	
เกาะตะเภาน้อย Koh Tapao Noi	—	21	10	—	—	—	—	—	28	—	
ระยอง Rayong	1	29	1	—	—	—	—	—	—	—	
แหลมงอบ Laem Ngob	—	16	15	—	—	—	—	—	31	—	
หลังสวน Lang Suan	5	19	6	1	—	—	—	—	18	—	

กรมอุตุนิยมวิทยา แห่งราชนาวี

METEOROLOGICAL DEPARTMENT
ROYAL THAI NAVY

พลเรือโท จรูญ วิชยาภัย บุนนาค
เจ้ากรม
Vice Admiral Charoon Vichayapai Bunnag R. T. N.,
Director

รายงานอุตุนิยมวิทยาประจำเดือน

ปีที่ ๒๒ ฉบับที่ ๒
กุมภาพันธ์ ๒๕๐๐

รวบรวมขึ้นตามคำสั่งผู้บัญชาการทหารเรือ

MONTHLY METEOROLOGICAL BULLETIN

Vol. 22 Part 2
February 1957

Prepared by order of the Commander in Chief of the Royal Thai Navy
Bangkok, Thailand

จำนวน ๒๐๐ เล่ม

กรมอุตุนิยมวิทยา แห่งราชนาวี

METEOROLOGICAL DEPARTMENT
ROYAL THAI NAVY

พลเรือโท จรูญ วิชยาภัย บุณนาค
เจ้ากรม
Vice Admiral Charoon Vichayapai Bunnag R. T. N.,
Director

รายงานอุตุนิยมวิทยาประจำเดือน

ปีที่ ๒๒ ฉบับที่ ๒

กุมภาพันธ์ ๒๕๐๐

รวบรวมขึ้นตามคำสั่งผู้บัญชาการทหารเรือ

MONTHLY METEOROLOGICAL BULLETIN

Vol. 22 Part 2

February 1957

Prepared by order of the Commander in Chief of the Royal Thai Navy

Bangkok, Thailand

จำนวน ๒๐๐ เล่ม
๑๐ มีนาคม ๒๕๐๒

สารบาญ
INDEX

หน้า
Page

คำนำ Introduction .... ก ง

บัญชีแสดงรายการที่ตั้งสถานีตรวจอากาศ List of Meteorological Stations with their Geographical Positions ... 1

ลมฟ้าอากาศ A Summary 2

รายงานผลการตรวจรายชั่วโมงประจำเดือนของสถานีกลางกรุงเทพ ฯ สำหรับ
Hourly values for Central Stations, Bangkok of

ความกดอากาศ Pressure

ความชื้นสัมพัทธ์ Relative Humidity

อุณหภูมิ Temperature

ลม Surface wind

ฝน Rainfall 4

รายงานผลการตรวจเฉพาะเวลา 0700 1000 1300 1600
Observation at fixed hours of

ทรรศนวิสัย Visibility

จำนวนเมฆ Amount of Clouds

ชนิดของเมฆ Form of Clouds 10

รายงานค่าเฉลี่ยประจำวันและประจำเดือนของผลการตรวจอุตุนิยมวิทยาต่าง ๆ และสรุป
ผลการตรวจประจำเดือนของสถานีกลางกรุงเทพ ฯ
Daily and Monthly values of Meteorological Elements and Monthly
Summary of Central Stations, Bangkok 11

สรุปผลการตรวจอุตุนิยมวิทยาประจำเดือนของบางสถานี Summary of Observations of some selected Stations 14

รายงานฝนประจำเดือน Monthly Rainfall report 2

สรุปผลการตรวจลมประจำเดือนของสถานีกลางกรุงเทพ ฯ
Wind-rose of Central Station, Bangkok 29

สรุปผลการตรวจลมประจำเดือนของสถานีสัตหีบ
Wind-rose of Sattahip 30

สรุปผลการตรวจอุตุนิยมวิทยาของสถานีชายทะเล
Summary of Meteorological Observations for Coastal Stations 31

คำนำ

PREFACE

๑. สถานีตรวจอากาศกลางกรุงเทพ ฯ แห่งกองสถานีตรวจอากาศ กรมอุตุนิยมวิทยา ตั้งอยู่ที่ถนนสุขุมวิทย์ จังหวัดพระนคร ในแลต. ๑๓° ๔๔' น. ลอง. ๑๐๐° ๓๐' อ. สูงของบาโรเมตรจากระดับทะเล ๑๖.๓๗ เมตร เวลาที่ใช้ในการตรวจอุตุนิยมวิทยาใช้เวลากรุงเทพ ฯ และมีการตรวจอุตุนิยมวิทยาทุกชั่วโมง สำหรับสถานีอื่นๆ ได้มีรายการแจ้งอยู่ในตารางแล้วและส่วนมากทำการตรวจวันละ ๘ เวลาเท่านั้น

The Central Meteorological Station in Bangkok is situated at Lat. 13° 44' N., Long. 100° 30' E., height of barometer, 16.37 metres above Mean Sea-level. For all readings local standard time is used (105th. degree M.E.G.) and hourly observations are maintained. For other stations generally eight observations are made at 3 hour intervals from 100 to 2200.

๒. ความกดอากาศได้แก้อุณหภูมิ แลตติจูด และระดับทะเลแล้ว

Barometric readings are corrected for temperature, latitude and Mean Sea-level.

๓. ทิศและความเร็วลมเป็นรายชั่วโมง ตรวจโดยเครื่องวัดลมชนิดอัตโนมัติแบบไดนส์

Hourly directions and velocities of the wind are taken from the record sheets of the Dines Pressure Tube Anemograph.

๔. เธอร์โมเมตรทุกชนิดได้ติดตั้งไว้ในเรือนเธอร์โมเมตรแบบสเตเวนสัน

All thermometers are installed in Stevenson screen.

๕. เครื่องหมายลมฟ้าอากาศและปรากฏการณ์บางอย่างทางอุตุนิยมวิทยา ในช่องหมายเหตุลมฟ้าอากาศใช้แบบสากล มีความหมายดังต่อไปนี้

International Symbols are used in registering the state of weather and other meteorological phenomena.

○ ท้องฟ้าไม่มีเมฆ Clear

◑ ท้องฟ้ามีเมฆบางส่วน Partly cloudy

◐ ท้องฟ้ามีเมฆมาก Cloudy

● ท้องฟ้ามีเมฆเต็ม Overcast

∞ ฟ้าหรัวแห้ง ทรรศนวิสัยเกินกว่า 100 เมตร Haze

↘ ฟ้าแลบในระยะไกล Lightning

= ฟ้าหรัวชื้น (หมอกบาง) ทรรศนวิสัยตั้งแต่ 1000 เมตร ขึ้นไป Mist

≡ หมอก ทรรศนวิสัยต่ำกว่า 1000 เมตร Fog

∀ พายุฝน Squall

◎ ฝนละออง Drizzle

◉ ฝน Rain

⊕ ฝนผ่าน Shower

△∇ ฝนผ่านหรือฝนที่มีลูกเห็บเล็กน้อยหรือปานกลาง Showers with slight or moderate hail

⚡ พายุฟ้าคะนอง Thunderstorm

⚡• พายุฟ้าคะนองอย่างอ่อนมีฝน Slight thunderstorm

△⚡ พายุฟ้าคะนองอย่างอ่อนมีลูกเห็บ Slight thunderstorm with hail

⚡• พายุฟ้าคะนองอย่างปานกลางมีฝน Moderate thunderstorm

△⚡ พายุฟ้าคะนองอย่างปานกลางมีลูกเห็บ Moderate thunderstorm with hail

⚡• พายุฟ้าคะนองอย่างแรงมีฝน Heavy thunderstorm

△⚡ พายุฟ้าคะนองอย่างแรงมีลูกเห็บ Heavy thunderstorm with hail

(⚡) พายุฟ้าคะนองไม่ผ่านสถานี Distant thunderstorm

⊕ อาทิตย์ทรงกลด Solar halo

⊕ จันทร์ทรงกลด Luna corona

△ ลูกเห็บ Hail

⌒ น้ำค้าง Dew

กรมอุตุนิยมวิทยา แห่งราชนาวี
กรุงเทพ ฯ ๑ กุมภาพันธ์ พ.ศ. ๒๕๐๒
พลเรือโท จรูญ วิชยาภัย บุนนาค
เจ้ากรม

Meteorological Department,
Royal Thai Navy,
Bangkok, 1st February 1959
Charoon V. Bunnag
Vice Admiral R.T.N.
Director

บัญชีแสดงรายการที่ตั้งสถานีตรวจอากาศ

List of Meteorological Stations with their Geographical Positions

สถานี Station	ตำบลที่ตั้งสถานี Geographical Positions				
	แลต. Lat. °	น. N. '	ลอง. Long. °	อ. E. '	สูงเป็น เมตร Alt. in m.
Chiangrai	19	55	99	50	416
Mae Hongson	19	18	97	50	271
Chiangmai	18	47	98	59	314
Nan	18	47	100	47	201
Lampang	18	15	99	30	243
Phrae	18	10	99	50	157
Mae Sariang	18	10	97	50	314
Uttaradit	17	37	100	08	63
Loei	17	32	101	30	211
Nakhon Phanom	17	30	104	20	140
Udon Thani	17	26	102	46	178
Sakon Nakhon	17	10	104	09	160
Tak	16	51	99	07	115
Phitsanulok	16	50	100	16	50
Mae Sot	16	40	98	33	210
Mukdahan	16	33	104	44	138
Phetchabun	16	25	101	08	114
Khon Kaen	16	20	102	51	157
Roi Et	16	03	103	41	140
Nakhon Sawan	15	48	100	10	28
Chaiyaphum	15	45	101	56	185
Ubon Ratchathani	15	15	104	53	123
Nakhon Ratchasima	14	58	102	07	181
Surin	14	53	103	29	145
Lopburi	14	48	100	37	13
Suphanburi	14	30	99	50	7
Prachinburi	14	10	101	10	7
Sap Muang	14	07	101	04	284
Kanchanaburi	14	01	99	32	28
Don Muang	13	55	100	36	10
Aranyaprathet	13	42	102	35	44
Pom Phrachunlachomklao	13	32	100	35	3
Chonburi	13	22	100	59	6
Sattahip	12	39	100	53	55
Chanthaburi	12	37	102	07	5
Hua Hin	12	34	100	48	3
Prachuap Khirikhan	11	48	99	48	5
Khlong Yai	11	47	102	53	4
Chumphon	10	27	99	15	3
Ranong	09	58	98	38	35
Ban Don	09	08	99	18	3
Nakhon Si Thammarat	08	25	99	58	5
Phuket	07	58	98	24	3
Kantang	07	24	99	31	3
Songkhla	07	11	100	37	4
Narathiwat	06	26	101	50	4

ภาวะลมฟ้าอากาศ

ความกดอากาศและลม

สัปดาห์แรก ลิ่มของความกดอากาศสูงในมหาสมุทรแปซิฟิค ได้แผ่เข้ามาปกคลุมประเทศไทย ซึ่งทำให้มีกระแสลมฝ่ายใต้พัดเข้าสู่ประเทศไทยตั้งแต่ภาคกลางขึ้นไป

ปลายสัปดาห์ที่สอง ลมมรสุมตะวันออกเฉียงเหนือมีกำลังแรงขึ้น ได้พัดลงมาปกคลุมประเทศไทยและอ่าวไทย แต่มีกำลังอ่อนลงในสัปดาห์ที่สาม

ปลายสัปดาห์ที่สาม มีความกดอากาศต่ำโดยทั่วไปในประเทศไทยและบริเวณใกล้เคียง กับมีหย่อมความกดอากาศสูงปกคลุมอยู่ในอ่าวเบงกอล

ปลายสัปดาห์ที่สี่ มีลิ่มความกดอากาศสูงแห่งทวีปปกคลุมทะเลจีนตอนใต้เวียตนัมและประเทศไทย

อุณหภูมิ

ในเดือนนี้อุณหภูมิผันแปรไปในทางสูงกว่าเดือนก่อน อุณหภูมิสูงสุดวัดได้ ๓๘.๒° ซ. (๑๐๐.๘° ฟ.) เมื่อวันที่ ๒๔ และ ๒๕ ที่จังหวัดขอนแก่น ต่ำสุดวัดได้ ๗.๐° ซ. (๔๔.๖° ฟ.) เมื่อวันที่ ๑๘ ที่จังหวัดเชียงราย

ฝน

ทั่ว ๆ ไป เป็นฝนเบาตกเฉพาะแห่งเล็กน้อย ส่วนมากค่าต่ำกว่าปกติ จำนวนฝนมากที่สุดวัดได้ ๖๕.๒ มม. ที่อำเภอหัวหินในวันที่ ๑๑ และจำนวนฝนตกรวมทั้งเดือนมากที่สุด ๘๘.๖ มม. ที่จันทบุรี.

GENERAL WEATHER CONDITION.

Pressure and winds.

During the first week, the wedge of Pacific anticyclone spread westward covering Thailand bringing a short cool spell to this region. Surface winds were somewhat variable over upper Thailand.

Towards the end of the second week, the northeast monsoon again intensified and spread southward covering Thailand and the Gulf of Thailand causing another cool spell. But it was weakening at the beginning of the third week.

Towards the end of the third week, the pressure was generally low over Thailand and adjacent areas. A high cell still remained over the Bay of Bengal.

Towards the end of the fourth week, the wedge of Continental High covered north China Sea, Vietnam and Thailand.

Temperature.

With the exception of two cool spells towards the end of the first and second weeks, the variation throughout the month was on the rising trend. Extreme values observed were 38.2° C. (100.8° F.) on the 24th and 25th at Khon Kaen, and 7.0° C. (44.6° F.) on the 18th at Chiangrai.

Rainfall.

Generally light local showers and mostly below normal. Extreme maximum value was 65.2 mm. on the 11 th at Hua Hin and maximum total rainfall throughout this month was 88.6 mm. at Chanthaburi.

กรุงเทพ ฯ กุมภาพันธ์ ๒๕๐๐ Bangkok February 1957

ความกดอากาศชั่วโมงประจำวัน เป็นมิลลิบาร์ ๑๐๐๐ + จำนวนในตาราง

Barometic Pressure at Sea—level in Millibars 1000 + the numbers in the tables

เวลา Time	เวลากรุงเทพ ฯ Bangkok Standard Time												Time
วันที่ Date	1	2	3	4	5	6	7	8	9	10	11	12	Date
1	12.26	11.62	11.36	11.06	11.46	12.02	12.56	13.22	13.76	13.86	13.06	12.76	1
2	10.56	09.89	09.76	10.16	10.56	11.22	11.76	12.42	13.22	13.36	12.66	11.62	2
3	09.76	09.62	09.46	09.62	09.76	09.76	10.26	11.22	11.76	11.86	11.46	10.82	3
4	09.06	08.26	08.26	08.42	08.56	09.06	09.62	10.42	10.96	11.06	10.82	10.02	4
5	08.16	08.02	07.76	07.62	08.02	08.56	09.06	09.86	10.16	10.42	09.76	08.76	5
6	07.06	06.82	06.66	06.66	07.06	08.16	08.66	09.06	10.02	10.26	09.36	08.02	6
7	07.36	06.66	06.82	06.96	07.76	08.56	09.62	10.16	10.96	11.06	10.42	09.22	7
8	09.06	08.56	08.82	09.06	09.62	10.16	11.46	12.02	12.66	12.56	12.02	11.22	8
9	10.82	10.56	10.16	10.16	10.26	10.96	12.02	12.66	13.62	13.62	12.96	11.85	9
10	10.72	10.26	10.02	09.76	10.26	10.66	11.26	12.42	13.06	13.06	12.66	11.06	10
11	10.16	09.22	09.22	09.12	09.41	10.26	11.36	12.26	12.96	13.06	12.82	12.96	11
12	13.06	12.82	13.22	13.46	13.76	14.56	15.76	17.22	18.02	18.82	18.22	17.02	12
13	17.02	16.96	16.02	16.16	16.56	16.96	17.36	18.16	18.56	18.66	18.56	17.22	13
14	14.26	14.02	13.46	13.31	13.36	13.56	13.76	14.26	15.06	15.06	14.66	13.86	14
15	10.91	10.02	09.62	09.46	10.16	10.66	11.26	12.42	12.96	12.96	12.82	12.42	15
16	10.96	10.82	10.66	10.66	11.12	11.81	12.36	12.82	13.22	13.62	13.22	12.66	16
17	11.86	11.76	11.76	11.62	11.62	11.86	12.42	13.31	13.71	14.11	13.36	12.61	17
18	12.02	12.02	11.76	11.86	12.02	12.26	13.06	13.36	13.62	12.86	12.76	12.06	18
19	12.26	12.02	11.89	11.86	12.16	12.66	13.66	13.62	14.42	14.55	14.52	12.96	19
20	11.12	10.82	10.56	10.56	10.66	11.06	11.62	12.66	12.96	13.62	13.66	12.42	20
21	11.62	11.12	10.72	10.72	10.72	11.52	12.21	12.82	13.46	12.62	13.46	12.82	21
22	11.62	11.46	11.46	11.46	11.76	11.86	12.26	13.71	14.01	14.61	14.18	13.41	22
23	11.76	11.46	11.66	11.36	11.26	11.86	12.26	12.96	13.62	13.46	13.36	12.26	23
24	10.26	09.62	09.46	09.62	10.16	10.82	11.46	12.26	12.66	12.66	12.67	12.26	24
25	10.82	10.26	10.16	10.26	10.66	11.36	12.16	12.96	13.62	13.76	13.36	12.66	25
26	11.76	11.76	11.46	11.06	11.66	11.62	12.16	13.36	14.02	14.36	14.02	13.06	26
27	12.26	12.02	11.76	11.46	11.62	12.02	12.96	13.62	14.42	14.82	14.66	14.16	27
28	13.06	12.56	12.16	11.86	11.56	12.02	13.36	13.62	14.02	14.42	14.26	13.36	28
เฉลี่ย Mean	11.57	10.77	10.55	10.55	10.82	11.27	12.04	12.82	13.42	13.62	13.22	12.36	Mean

เวลา Time	13	14	15	16	17	18	19	20	21	22	23	24	Time
วันที่ Date													Date
1	10.96	10.16	09.46	09.46	09.46	10.02	10.42	10.96	11.06	11.22	11.06	10.82	1
2	10.66	09.62	09.22	08.26	08.16	08.56	09.26	10.26	10.26	10.42	10.26	10.02	2
3	09.46	08.16	07.76	07.46	07.46	07.46	07.76	08.26	08.66	08.96	09.06	09.06	3
4	08.66	08.02	08.36	05.22	05.36	05.62	06.86	07.62	08.26	08.56	08.26	08.26	4
5	07.06	06.16	05.22	04.82	04.42	04.82	05.62	06.26	06.82	07.22	07.22	07.22	5
6	06.66	05.86	05.36	05.22	05.22	05.62	06.26	06.56	07.36	07.76	07.62	07.46	6
7	08.16	07.06	06.66	06.42	06.82	07.62	08.16	08.66	08.82	08.96	09.06	09.06	7
8	10.26	09.06	08.82	08.82	08.96	09.22	09.46	10.26	10.06	10.96	11.22	11.06	8
9	10.82	10.16	09.46	08.96	09.36	09.76	09.26	10.11	10.26	10.82	10.82	10.72	9
10	10.16	09.06	08.56	08.26	08.42	08.56	09.46	09.62	09.86	10.26	10.26	10.26	10
11	11.36	10.62	09.22	08.82	09.86	10.82	11.36	12.26	12.96	13.62	13.36	13.22	11
12	17.41	16.56	16.16	16.26	16.42	16.56	16.66	17.22	17.86	17.76	17.76	17.76	12
13	16.26	14.61	13.71	13.12	13.36	13.36	13.52	13.86	14.56	14.96	14.56	14.66	13
14	12.82	11.76	10.96	10.56	10.42	10.66	10.82	11.01	11.22	11.41	11.41	11.41	14
15	11.06	10.16	09.46	09.36	09.36	09.46	09.62	10.02	10.26	10.56	10.66	10.82	15
16	11.86	11.36	10.66	10.56	10.82	10.96	11.36	11.76	11.86	12.26	12.02	12.16	16
17	11.76	10.96	10.42	09.86	10.02	10.26	10.66	11.36	11.76	12.16	12.42	12.42	17
18	12.42	11.01	10.32	10.02	10.26	10.26	10.96	11.76	12.42	12.56	12.56	12.42	18
19	12.16	11.22	10.16	09.76	09.76	10.02	10.16	10.66	11.46	11.81	11.81	11.71	19
20	11.06	09.62	09.36	08.82	09.32	10.16	11.36	11.46	11.76	12.02	12.02	11.76	20
21	12.16	10.96	10.02	09.62	09.62	09.86	10.96	11.46	12.02	12.16	11.76	11.76	21
22	12.72	11.46	10.66	10.42	10.42	10.51	10.82	11.46	12.02	12.42	12.66	12.42	22
23	11.46	10.11	09.36	09.12	09.31	09.31	09.41	09.86	10.26	10.42	10.51	10.56	23
24	11.46	10.56	09.62	09.06	09.22	09.62	09.76	10.56	10.66	10.96	11.06	11.06	24
25	11.86	10.96	10.16	09.46	09.86	10.02	10.42	10.82	11.62	12.02	12.02	12.02	25
26	12.26	11.22	10.26	10.02	10.16	10.56	11.22	11.46	11.86	12.16	12.82	12.96	26
27	13.22	11.86	10.56	10.56	10.51	10.56	10.96	11.76	12.42	12.96	13.36	13.22	27
28	12.56	11.36	10.26	10.02	09.86	10.26	10.66	11.46	12.16	12.42	12.42	12.26	28
เฉลี่ย Mean	11.38	10.25	09.54	09.23	09.36	09.66	10.10	10.67	11.11	11.42	11.44	11.38	Mean

กรุงเทพ ฯ กุมภาพันธ์ ๒๕๐๐ Bangkok February 1957

ความชื้นสัมพันธ์รายชั่วโมงประจำวันเป็นเรือนร้อย

Relative Humidity in Percent

วัน	เวลากรุงเทพ ฯ								Bangkok Standard Time				Time
Date	1	2	3	4	5	6	7	8	9	10	11	12	Date
1	91.0	92.0	96.0	95.0	98.0	99.0	99.0	93.0	86.0	80.0	69.0	66.0	1
2	94.0	95.0	97.0	97.0	98.0	98.0	98.0	96.0	87.0	74.0	68.0	57.0	2
3	92.0	92.0	91.0	91.0	91.0	93.0	96.0	88.0	79.0	72.0	69.0	66.0	3
4	86.0	87.0	89.0	91.0	94.0	97.0	98.0	88.0	66.0	50.0	44.0	38.0	4
5	95.0	95.0	97.0	99.0	97.0	97.0	97.0	84.0	56.0	37.0	32.0	26.0	5
6	90.0	88.0	84.0	91.0	83.0	82.0	83.0	73.0	59.0	45.0	41.0	32.0	6
7	95.0	95.0	91.0	91.0	92.0	95.0	89.0	80.0	64.0	58.0	54.0	46.0	7
8	89.0	88.0	87.0	87.0	89.0	91.0	92.0	97.0	84.0	72.0	69.0	58.0	8
9	94.0	94.0	97.0	96.0	95.0	98.0	99.0	91.0	80.0	67.0	60.0	53.0	9
10	92.0	92.0	94.0	96.0	97.0	98.0	98.0	88.0	84.0	72.0	64.0	57.0	10
11	91.0	91.0	96.0	94.0	94.0	96.0	97.0	96.0	89.0	76.0	69.0	90.0	11
12	57.0	63.0	64.0	69.0	76.0	72.0	61.0	59.0	61.0	58.0	54.0	56.0	12
13	81.0	81.0	80.0	80.0	82.0	82.0	82.0	79.0	74.0	60.0	49.0	45.0	13
14	69.0	74.0	76.0	76.0	77.0	79.0	80.0	76.0	66.0	57.0	51.0	50.0	14
15	92.0	96.0	99.0	97.0	99.0	99.0	96.0	91.0	76.0	72.0	62.0	57.0	15
16	94.0	92.0	94.0	97.0	97.0	98.0	97.0	92.0	85.0	75.0	67.0	61.0	16
17	96.0	96.0	96.0	96.0	97.0	97.0	96.0	93.0	85.0	76.0	66.0	62.0	17
18	87.0	90.0	91.0	94.0	94.0	97.0	97.0	98.0	84.0	72.0	64.0	60.0	18
19	92.0	91.0	91.0	94.0	94.0	95.0	98.0	88.0	77.0	72.0	65.0	61.0	19
20	88.0	87.0	91.0	92.0	92.0	95.0	97.0	85.0	76.0	65.0	58.0	53.0	20
21	90.0	92.0	84.0	82.0	85.0	92.0	95.0	87.0	77.0	73.0	57.0	53.0	21
22	87.0	89.0	93.0	95.0	96.0	97.0	97.0	88.0	82.0	70.0	65.0	60.0	22
23	94.0	95.0	94.0	97.0	98.0	97.0	97.0	90.0	81.0	72.0	64.0	60.0	23
24	91.0	91.0	91.0	92.0	96.0	97.0	97.0	86.0	77.0	66.0	60.0	57.0	24
25	92.0	92.0	92.0	93.0	93.0	97.0	98.0	90.0	79.0	68.0	63.0	65.0	25
26	90.0	89.0	90.0	93.0	94.0	97.0	95.0	87.0	82.0	72.0	62.0	58.0	26
27	86.0	85.0	85.0	85.0	85.0	88.0	89.0	78.0	82.0	71.0	61.0	59.0	27
28	86.0	89.0	90.0	93.0	97.0	97.0	95.0	87.0	74.0	75.0	66.0	61.0	28
เฉลี่ย	88.6	89.4	90.0	91.2	92.1	93.6	93.3	86.7	76.9	67.0	59.8	56.0	Mean

วัน	13	14	15	16	17	18	19	20	21	22	23	24	Time
Date													Date
1	62.0	57.0	60.0	60.0	74.0	78.0	83.0	85.0	86.0	88.0	91.0	92.0	1
2	60.0	60.0	57.0	60.0	62.0	70.0	78.0	88.0	88.0	90.0	89.0	92.0	2
3	66.0	65.0	64.0	62.0	65.0	71.0	80.0	85.0	83.0	81.0	82.0	84.0	3
4	39.0	56.0	57.0	57.0	55.0	62.0	72.0	84.0	88.0	89.0	91.0	93.0	4
5	25.0	19.0	17.0	17.0	19.0	42.0	55.0	78.0	82.0	86.0	87.0	86.0	5
6	30.0	27.0	25.0	24.0	29.0	58.0	60.0	74.0	83.0	91.0	88.0	93.0	6
7	41.0	34.0	32.0	33.0	30.0	37.0	57.0	71.0	73.0	78.0	80.0	83.0	7
8	55.0	51.0	54.0	56.0	61.0	78.0	81.0	82.0	82.0	85.0	88.0	91.0	8
9	50.0	54.0	48.0	47.0	54.0	64.0	75.0	83.0	86.0	86.0	88.0	91.0	9
10	57.0	50.0	47.0	49.0	56.0	69.0	79.0	85.0	89.0	90.0	91.0	91.0	10
11	67.0	56.0	54.0	51.0	70.0	75.0	79.0	83.0	85.0	85.0	67.0	54.0	11
12	52.0	56.0	71.0	72.0	78.0	82.0	84.0	91.0	86.0	84.0	84.0	82.0	12
13	45.0	42.0	42.0	42.0	44.0	55.0	61.0	61.0	63.0	68.0	67.0	67.0	13
14	49.0	45.0	49.0	45.0	51.0	58.0	67.0	75.0	82.0	85.0	86.0	89.0	14
15	53.0	54.0	53.0	56.0	64.0	69.0	83.0	86.0	90.0	90.0	92.0	92.0	15
16	60.0	53.0	55.0	59.0	66.0	65.0	81.0	87.0	87.0	80.0	80.0	90.0	16
17	63.0	55.0	56.0	57.0	62.0	72.0	78.0	86.0	86.0	85.0	85.0	86.0	17
18	55.0	54.0	55.0	57.0	63.0	68.0	83.0	85.0	86.0	87.0	89.0	91.0	18
19	57.0	60.0	57.0	62.0	67.0	73.0	82.0	89.0	88.0	85.0	88.0	88.0	19
20	51.0	48.0	49.0	50.0	60.0	78.0	81.0	80.0	82.0	87.0	88.0	90.0	20
21	51.0	48.0	49.0	52.0	59.0	70.0	81.0	83.0	86.0	86.0	88.0	87.0	21
22	55.0	45.0	44.0	44.0	48.0	58.0	77.0	85.0	89.0	91.0	94.0	93.0	22
23	59.0	59.0	58.0	58.0	61.0	62.0	78.0	86.0	86.0	86.0	88.0	88.0	23
24	55.0	55.0	48.0	54.0	65.0	78.0	81.0	87.0	87.0	90.0	89.0	91.0	24
25	61.0	63.0	61.0	69.0	72.0	77.0	85.0	89.0	89.0	88.0	89.0	91.0	25
26	56.0	55.0	56.0	64.0	64.0	76.0	80.0	80.0	79.0	81.0	83.0	84.0	26
27	56.0	56.0	55.0	60.0	66.0	68.0	80.0	85.0	83.0	82.0	82.0	85.0	27
28	54.0	57.0	54.0	56.0	62.0	73.0	76.0	81.0	75.0	83.0	84.0	85.0	28
เฉลี่ย	53.0	51.2	51.0	52.6	58.1	67.4	76.3	82.6	83.9	85.3	85.6	86.8	Mean

กรุงเทพ ฯ กุมภาพันธ์ ๒๔๐๐ Bangkok February 1957

อุณหภูมิของอากาศเป็นองศาเซนติเกรด

Temperature in Degrees Centigrade

เวลา / วันที่	1	2	3	4	5	6	7	8	9	10	11	12	Time / Date
	Bangkok Standard Time												
1	[illegible]	[illegible]	24.0	23.8	23.0	[illegible]	[illegible]	[illegible]	[illegible]	26.0	29.8	30.5	1
2	[illegible]	[illegible]	24.1	24.0	23.5	[illegible]	[illegible]	[illegible]	[illegible]	29.0	30.2	31.0	2
3	[illegible]	[illegible]	22.1	25.2	25.0	[illegible]	[illegible]	[illegible]	[illegible]	29.1	29.7	30.8	3
4	[illegible]	[illegible]	[illegible]	25.1	24.6	[illegible]	[illegible]	[illegible]	[illegible]	[illegible]	32.0	33.3	4
5	[illegible]	[illegible]	24.2	23.8	22.9	[illegible]	[illegible]	[illegible]	[illegible]	[illegible]	30.2	33.0	5
6	[illegible]	[illegible]	[illegible]	18.2	17.8	[illegible]	[illegible]	[illegible]	[illegible]	[illegible]	27.7	29.8	6
7	[illegible]	[illegible]	20.0	19.1	18.7	[illegible]	[illegible]	[illegible]	[illegible]	[illegible]	27.8	29.8	7
8	[illegible]	[illegible]	[illegible]	20.5	[illegible]	[illegible]	[illegible]	[illegible]	[illegible]	[illegible]	[illegible]	30.0	8
9	[illegible]	[illegible]	23.3	23.1	22.6	[illegible]	[illegible]	[illegible]	[illegible]	[illegible]	30.9	30.5	9
10	[illegible]	[illegible]	24.6	24.3	23.5	[illegible]	[illegible]	[illegible]	[illegible]	27.0	31.0	32.9	10
11	[illegible]	[illegible]	24.3	23.9	23.7	[illegible]	[illegible]	[illegible]	[illegible]	[illegible]	30.0	25.0	11
12	[illegible]	[illegible]	[illegible]	22.9	22.9	[illegible]	[illegible]	[illegible]	[illegible]	[illegible]	[illegible]	24.0	12
13	[illegible]	[illegible]	19.2	18.2	18.0	[illegible]	[illegible]	[illegible]	[illegible]	[illegible]	25.5	26.3	13
14	[illegible]	[illegible]	19.3	18.9	19.3	[illegible]	[illegible]	[illegible]	[illegible]	[illegible]	26.5	27.7	14
15	[illegible]	[illegible]	[illegible]	[illegible]	[illegible]	[illegible]	[illegible]	[illegible]	[illegible]	[illegible]	[illegible]	30.4	15
16	[illegible]	[illegible]	23.7	22.8	[illegible]	[illegible]	[illegible]	[illegible]	[illegible]	[illegible]	30.1	30.8	16
17	[illegible]	[illegible]	[illegible]	23.5	22.8	[illegible]	[illegible]	[illegible]	[illegible]	[illegible]	[illegible]	30.5	17
18	[illegible]	[illegible]	[illegible]	[illegible]	23.7	[illegible]	[illegible]	[illegible]	[illegible]	[illegible]	29.3	[illegible]	18
19	[illegible]	[illegible]	25.0	[illegible]	[illegible]	[illegible]	[illegible]	[illegible]	[illegible]	[illegible]	30.1	31.0	19
20	[illegible]	[illegible]	25.2	25.1	[illegible]	[illegible]	[illegible]	[illegible]	[illegible]	[illegible]	[illegible]	31.0	20
21	[illegible]	[illegible]	[illegible]	25.3	25.5	[illegible]	[illegible]	[illegible]	[illegible]	[illegible]	30.1	31.7	21
22	[illegible]	[illegible]	[illegible]	22.0	22.5	[illegible]	[illegible]	[illegible]	[illegible]	[illegible]	[illegible]	30.8	22
23	[illegible]	[illegible]	[illegible]	23.5	23.1	[illegible]	[illegible]	[illegible]	[illegible]	[illegible]	[illegible]	31.5	23
24	[illegible]	[illegible]	[illegible]	25.1	24.4	[illegible]	[illegible]	[illegible]	[illegible]	[illegible]	30.8	31.3	24
25	[illegible]	[illegible]	25.1	25.1	24.9	[illegible]	[illegible]	[illegible]	[illegible]	[illegible]	31.8	31.1	25
26	[illegible]	[illegible]	[illegible]	23.9	23.7	[illegible]	[illegible]	[illegible]	[illegible]	[illegible]	31.2	32.4	26
27	[illegible]	[illegible]	26.1	26.1	25.8	[illegible]	[illegible]	[illegible]	[illegible]	[illegible]	31.3	31.1	27
28	[illegible]	[illegible]	[illegible]	24.0	23.2	[illegible]	[illegible]	[illegible]	[illegible]	[illegible]	29.3	31.1	28
เฉลี่ย	[illegible]	23.0	23.6	23.2	22.7	[illegible]	[illegible]	[illegible]	[illegible]	28.0	29.5	30.3	Mean

เวลา / วันที่	13	14	15	16	17	18	19	20	21	22	23	24	Time / Date
1	[illegible]	[illegible]	32.0	31.4	28.7	27.5	[illegible]	[illegible]	[illegible]	[illegible]	26.2	25.0	1
2	[illegible]	31.1	31.7	31.0	[illegible]	[illegible]	[illegible]	[illegible]	[illegible]	[illegible]	25.7	25.4	2
3	[illegible]	[illegible]	31.2	30.8	30.0	[illegible]	[illegible]	[illegible]	[illegible]	[illegible]	26.1	26.1	3
4	[illegible]	[illegible]	32.8	31.7	31.0	[illegible]	[illegible]	[illegible]	[illegible]	[illegible]	26.2	25.8	4
5	[illegible]	[illegible]	[illegible]	35.0	34.0	[illegible]	[illegible]	[illegible]	[illegible]	23.1	22.1	21.5	5
6	[illegible]	[illegible]	32.9	33.4	32.0	[illegible]	[illegible]	[illegible]	[illegible]	21.1	20.5	20.0	6
7	[illegible]	[illegible]	32.3	31.4	31.2	[illegible]	[illegible]	[illegible]	[illegible]	[illegible]	24.1	24.1	7
8	[illegible]	[illegible]	[illegible]	31.0	30.0	[illegible]	[illegible]	[illegible]	[illegible]	[illegible]	25.2	24.8	8
9	[illegible]	[illegible]	32.9	33.2	31.1	[illegible]	[illegible]	[illegible]	[illegible]	[illegible]	25.7	25.2	9
10	[illegible]	[illegible]	33.2	33.7	32.0	[illegible]	[illegible]	[illegible]	[illegible]	[illegible]	25.8	25.8	10
11	[illegible]	[illegible]	31.9	32.0	29.3	[illegible]	[illegible]	[illegible]	[illegible]	[illegible]	25.5	25.5	11
12	[illegible]	[illegible]	20.2	19.6	18.8	[illegible]	[illegible]	[illegible]	[illegible]	17.9	18.1	18.3	12
13	[illegible]	[illegible]	[illegible]	29.0	28.8	[illegible]	[illegible]	[illegible]	[illegible]	[illegible]	21.4	21.0	13
14	[illegible]	[illegible]	30.2	30.3	29.7	27.7	[illegible]	[illegible]	[illegible]	23.2	23.5	23.0	14
15	[illegible]	[illegible]	31.9	32.0	[illegible]	[illegible]	[illegible]	[illegible]	[illegible]	[illegible]	24.6	24.5	15
16	[illegible]	[illegible]	31.8	30.5	29.5	[illegible]	[illegible]	[illegible]	[illegible]	[illegible]	25.5	25.0	16
17	[illegible]	[illegible]	31.8	31.6	30.0	[illegible]	[illegible]	[illegible]	[illegible]	[illegible]	25.8	25.5	17
18	[illegible]	[illegible]	32.0	31.0	30.2	[illegible]	[illegible]	[illegible]	[illegible]	[illegible]	25.5	25.3	18
19	[illegible]	[illegible]	31.8	31.1	30.0	[illegible]	[illegible]	[illegible]	[illegible]	[illegible]	25.6	25.8	19
20	[illegible]	[illegible]	32.0	30.1	29.0	[illegible]	[illegible]	[illegible]	[illegible]	[illegible]	24.9	25.0	20
21	[illegible]	[illegible]	31.4	31.5	29.7	[illegible]	[illegible]	[illegible]	[illegible]	25.3	25.0	24.9	21
22	[illegible]	[illegible]	32.5	32.8	31.4	[illegible]	[illegible]	[illegible]	[illegible]	25.2	24.6	24.8	22
23	[illegible]	[illegible]	32.3	32.2	30.5	[illegible]	[illegible]	[illegible]	[illegible]	[illegible]	25.8	25.7	23
24	[illegible]	[illegible]	32.1	32.0	30.1	[illegible]	[illegible]	[illegible]	[illegible]	[illegible]	26.0	25.6	24
25	[illegible]	[illegible]	31.9	30.0	29.1	[illegible]	[illegible]	[illegible]	[illegible]	[illegible]	25.4	25.2	25
26	[illegible]	[illegible]	32.0	30.8	[illegible]	[illegible]	[illegible]	[illegible]	[illegible]	[illegible]	26.2	26.1	26
27	[illegible]	[illegible]	32.5	31.1	[illegible]	[illegible]	[illegible]	[illegible]	[illegible]	[illegible]	26.4	25.9	27
28	31.9	31.4	32.1	31.7	29.8	28.5	27.3	[illegible]	[illegible]	26.0	25.9	25.8	28
เฉลี่ย	31.2	31.5	31.6	31.2	29.9	28.0	26.4	25.6	25.3	25.0	24.7	24.5	Mean

กรุงเทพ ฯ กุมภาพันธ์ ๒๔๐๐ Bangkok February 1957

ทิศและกำลังลมรายชั่วโมง (โบฟอร์ตสเกล)

Hourly Direction and Force of Surface Winds (Beaufort Scale)

วันที่	1		2		3		4		5		6		Time
	Dir.	Force	Dir.	Force	Dir.	Force	Dir.	Force	Dir.	Force	Dir.	Force	Date
1	SSE	2	ESE	2	ESE	1	NNE	1	NE	2	NE	2	1
2	S	2	SSW	1	SSE	2	ENE	1	ENE	2	ENE	2	2
3	S	3	SSW	2	S	3	S	3	S	2	S	3	3
4	SSW	3	S	3	SSW	3	S	2	S	2	SSW	2	4
5	S	2	WSW	2	WSW	2	WSW	2	NW	2	NE	2	5
6	SSE	2	S	2	SSW	2	SSW	1	W	1	NNE	2	6
7	SSW	3	SW	3	SSW	2	WSW	2	NE	2	NE	2	7
8	ENE	2	E	2	ENE	3	ENE	3	ENE	2	ENE	2	8
9	SSW	2	SSW	2	SSW	2	W	1	NE	1	NNE	2	9
10	SSW	2	SSW	2	SSW	2	SSE	1	C	0	E	2	10
11	ESE	2	ESE	2	ESE	2	E	2	SE	2	NE	2	11
12	E	3	NE	2	NE	1	NE	1	NNE	2	NE	3	12
13	NNW	3	NW	3	NNW	2	NW	2	NNW	2	NNW	2	13
14	NW	2	NNW	2	NNW	2	NNW	2	N	2	N	2	14
15	SSW	2	SSE	2	SSE	2	SE	2	ENE	2	E	2	15
16	S	2	SSE	2	C	0	C	0	NE	1	NE	2	16
17	SSE	2	SSE	1	SSE	1	C	0	NE	2	NE	1	17
18	S	2	S	2	S	2	C	0	C	0	NNE	1	18
19	S	2	S	2	S	2	S	1	SE	2	SE	1	19
20	S	3	S	3	S	2	S	2	SSE	2	SE	1	20
21	ENE	1	E	2	S	2	S	3	S	2	SSE	1	21
22	S	2	S	2	NNE	1	ENE	1	E	2	ESE	2	22
23	S	2	S	2	SSW	2	SSW	2	SE	1	ENE	2	23
24	S	3	S	3	S	3	SSW	2	E	2	C	0	24
25	S	2	S	2	SSE	2	SSE	2	ESE	1	NE	2	25
26	S	2	SSE	2	SSE	2	SE	2	ESE	1	ESE	2	26
27	S	3	S	3	S	2	S	2	S	2	SSE	2	27
28	SSE	2	SSE	1	SE	1	SE	1	SE	1	SE	1	28
วันนี้	S	2.3	S	2.1	S	1.9	S	1.6	NE	1.6	NE	1.8	Freq.

วันที่	7		8		9		10		11		12		Time
	Dir.	Force	Dir.	Force	Dir.	Force	Dir.	Force	Dir.	Force	Dir.	Force	Date
1	ENE	1	ENE	2	NNE	1	C	0	SSW	2	SSE	3	1
2	ENE	1	ENE	1	C	0	SSW	2	SSW	3	SSW	3	2
3	SSW	2	S	2	S	3	S	3	S	3	SSE	3	3
4	SSW	2	SSE	2	WSW	2	W	3	W	3	WSW	3	4
5	NW	1	NW	1	WNW	2	WNW	3	NW	2	WNW	3	5
6	N	2	NNE	1	NNE	1	NW	2	NNW	2	N	2	6
7	NE	2	ENE	2	E	3	E	3	SE	2	SE	2	7
8	ENE	2	ENE	2	E	2	ENE	2	SE	2	S	2	8
9	NNE	1	NE	2	ENE	2	S	2	S	2	S	2	9
0	ENE	1	E	2	ESE	2	SSE	2	SSE	2	S	2	10
1	NE	1	ENE	1	N	2	N	3	N	2	E	3	11
2	NE	3	ENE	3	NE	3	NE	3	NE	3	NW	3	12
3	NNW	2	N	2	N	2	NE	3	NE	3	NE	3	13
4	N	2	N	2	NNE	2	ENE	3	ENE	3	E	3	14
5	E	2	E	1	E	2	S	2	SE	3	S	3	15
6	ENE	2	ESE	2	C	0	S	2	S	2	SSW	3	16
7	NE	1	ENE	2	ENE	1	SSE	2	S	3	SSW	2	17
8	ENE	2	E	2	NE	2	S	3	SSE	3	S	3	18
9	E	1	SE	1	S	3	S	3	S	3	SSE	3	19
0	ESE	2	SSE	2	S	3	SSW	3	S	3	S	3	20
1	ENE	1	C	0	S	2	S	2	SSW	3	S	3	21
2	ESE	2	NE	2	E	1	SSE	2	S	2	S	2	22
3	SE	2	SE	2	E	1	SSE	3	SSE	3	S	3	23
4	ENE	1	ENE	2	C	0	SSW	3	S	3	SSW	3	24
5	ENE	2	E	2	S	1	SSE	2	S	3	S	3	25
6	ESE	2	ENE	2	ESE	2	SSE	3	S	3	S	3	26
	SSE	2	SSE	2	ENE	2	SSW	3	S	3	S	3	27
	ESE	1	C	0	C	0	E	2	S	2	S	2	28
วันนี้	ENE	1.6	ENE	1.7	E.S	1.7	S	2.5	S	2.6	S	2.7	Freq.

ทิศและกำลังของลมรายชั่วโมง (โบฟอร์ตสเกล)

Hourly Direction and Force of Surface Winds (Beaufort Scale)

เวลา / วันที่	13		14		15		16		17		18		Time / Date
	Dir.	Force	Dir.	Force	Dir.	Force	Dir.	Force	Dir.	Force	Dir.	Force	
1	S	2	S	3	SSW	3	SSE	3	S	4	S	4	1
2	S	3	SSE	3	S	3	S	3	SSW	3	S	3	2
3	SE	3	SSE	3	SSE	3	SSE	3	SSE	3	SSE	3	3
4	SW	3	S	3	SSE	3	SE	3	SSE	3	SSE	3	4
5	WSW	3	WSW	3	WSW	3	WSW	4	W	2	SSE	2	5
6	N	3	NNW	3	NNE	2	W	1	C	0	S	2	6
7	SE	2	S	3	S	3	S	3	SSW	3	S	3	7
8	S	3	S	3	SSE	4	S	3	S	3	S	3	8
9	SSW	3	SSW	3	S	3	S	3	S	3	S	3	9
10	SSE	2	WSW	2	SSW	3	SSW	3	SSW	3	S	3	10
11	ENE	4	E	3	E	3	ESE	4	S	4	SSW	2	11
12	N	3	NW	4	NW	4	NW	3	NW	4	NNW	3	12
13	E	3	E	3	NE	2	ENE	2	WNW	3	WNW	3	13
14	E	2	SSE	2	SSW	3	SSW	3	SSW	3	SSW	3	14
15	SSE	3	S	3	S	3	S	3	S	4	S	3	15
16	SSE	2	S	3	S	4	S	4	S	3	S	3	16
17	S	3	SSW	3	SW	3	S	3	S	3	S	4	17
18	SSW	3	S	3	S	3	S	3	SSW	3	S	3	18
19	S	3	S	3	S	3	S	4	S	4	SSE	3	19
20	S	3	S	3	SSE	3	SSE	4	SSE	5	SSE	4	20
21	S	4	SSW	3	S	4	S	4	S	4	SSE	3	21
22	S	3	S	3	S	3	S	3	S	3	S	3	22
23	S	3	S	3	SSW	3	S	3	S	3	S	2	23
24	S	3	S	4	S	3	S	3	SSE	3	SSE	3	24
25	SSW	3	S	4	S	3	SSW	3	S	4	S	3	25
26	S	3	S	3	S	4	S	4	S	4	S	4	26
27	S	2	SSW	3	SSW	4	S	4	S	4	S	3	27
28	S	3	SSW	3	S	3	S	3	S	3	SSW	3	28
ความถี่	S	2.8	S	3.0	S	3.1	S	3.1	S	3.3	S	3.0	Freq.

เวลา / วันที่	19		20		21		22		23		24		Time / Date
	Dir.	Force	Dir.	Force	Dir.	Force	Dir.	Force	Dir.	Force	Dir.	Force	
1	S	4	S	3	S	3	S	2	S	2	S	2	1
2	SSE	2	SSW	2	S	3	S	3	S	3	S	3	2
3	S	3	S	3	SSW	3	S	3	SSW	3	SSW	3	3
4	S	3	SSW	3	S	3	SSW	2	S	2	SSW	2	4
5	SSE	2	SW	2	SSW	2	SW	2	WSW	2	WSW	2	5
6	SSE	2	SSE	1	SSW	2	SSW	2	S	2	SSW	2	6
7	S	3	S	3	S	3	S	3	S	3	S	2	7
8	S	2	SSW	2	S	3	S	3	S	2	SSW	2	8
9	S	3	S	2	SSW	2	S	3	S	2	S	2	9
10	SSW	3	SSE	2	S	3	S	2	S	2	S	2	10
11	S	2	SSE	2	ESE	2	ENE	2	E	3	E	3	11
12	NNW	3	NNW	3	NNW	3	NNW	3	NNW	3	NNW	3	12
13	WNW	2	NW	2	NNW	2	NNW	2	NNW	2	NW	2	13
14	S	2	SSE	2	SSE	1	S	2	S	2	SSW	2	14
15	S	2	S	2	S	2	SSW	2	S	2	S	2	15
16	S	2	S	2	S	3	S	2	S	2	S	2	16
17	S	3	S	3	S	3	S	4	S	3	S	3	17
18	S	2	S	3	S	3	S	2	S	2	S	3	18
19	S	3	S	2	S	3	S	3	S	3	S	3	19
20	SSE	3	SSE	4	SSE	4	SSE	4	SSE	3	ESE	2	20
21	S	2	SSW	2	SSW	2	S	3	S	3	S	3	21
22	SSE	2	SSE	2	S	2	S	2	SSW	2	S	2	22
23	SSE	3	S	2	S	3	S	3	SSW	2	S	3	23
24	S	2	S	3	S	3	S	3	S	3	SSW	2	24
25	S	3	S	3	S	3	S	2	S	3	S	3	25
26	S	3	S	3	S	4	S	3	S	2	SSE	2	26
27	S	3	S	3	S	3	S	2	S	2	S	2	27
28	S	3	S	3	S	2	S	2	S	2	SSW	2	28
ความถี่	S	2.6	S	2.4	S	2.6	S	2.5	S	2.3	S	2.4	Freq.

กรุงเทพ ฯ กุมภาพันธ์ ๒๔๐๐ Bangkok February 1957

จำนวนฝนรายชั่วโมงเป็นมิลลิเมตร

Hourly Rainfall in Millimetres

Date	เวลากรุงเทพ ฯ Bangkok Standard Time 1	2	3	4	5	6	7	8	9	10	11	12	Time Date
1													1
2													2
3													3
4													4
5													5
6													6
7													7
8													8
9													9
10													10
11												0.4	11
12													12
13													13
14													14
15													15
16													16
17													17
18													18
19													19
20													20
21													21
22													22
23													23
24													24
25													25
26													26
27													27
28													28
Total												0.4	Total

Date	13	14	15	16	17	18	19	20	21	22	23	24	Time Date
1													1
2													2
3													3
4													4
5													5
6													6
7													7
8													8
9													9
10													10
11													11
12								0.1	1.7				12
13													13
14													14
15													15
16													16
17													17
18													18
19													19
20													20
21													21
22													22
23													23
24													24
25													25
26													26
27													27
28													28
Total								0.1	1·7				Total

กรุงเทพ ฯ กุมภาพันธ์ ๒๕๐๐ Bangkok February 1957

วันที่	ทรรศนวิสัยทางนอน (กม.) Horizontal Visibility (Km.) เวลากรุงเทพ ฯ 0700	1000	1300	1600	จำนวนเมฆ (0—8) Amount of Clouds (0—8) Bangkok Standard Time 0700	1000	1300	1600	Date
1	7.2	8.0	11.2	12.8	7	6	6	6	1
2	4.8	9.6	12.8	11.2	6	7	7	6	2
3	4.8	8.0	10.0	12.8	6	7	6	4	3
4	3.2	10.0	14.4	16.0	6	6	6	4	4
5	4.8	6.4	8.0	10.0	4	4	4	4	5
6	4.8	6.4	8.0	6.4	3	4	4	4	6
7	3.2	6.4	8.0	8.0	5	4	3	4	7
8	4.8	8.0	12.0	12.0	5	5	6	6	8
9	4.8	8.0	10.0	12.0	6	7	7	7	9
10	6.4	8.0	12.0	16.0	5	6	6	6	10
11	4.8	9.6	8.0	8.0	7	7	7	7	11
12	8.0	8.0	6.4	6.4	8	8	7	8	12
13	4.8	8.0	8.0	6.4	8	7	7	7	13
14	3.2	8.0	8.0	8.0	8	8	8	7	14
15	3.2	4.8	6.4	8.0	7	6	7	7	15
16	3.2	6.4	8.0	8.0	7	6	6	5	16
17	4.8	8.0	10.0	12.8	7	7	6	5	17
18	4.8	8.0	10.0	10.0	5	4	5	4	18
19	4.0	6.0	8.0	10.0	6	6	4	4	19
20	4.8	8.0	8.0	10.0	6	6	6	6	20
21	6.4	9.6	12.8	12.8	5	6	5	5	21
22	4.8	8.0	13.0	12.8	5	6	5	3	22
23	4.8	8.0	8.0	8.0	4	4	5	4	23
24	4.8	10.0	12.0	12.0	6	7	7	6	24
25	4.8	11.2	12.8	13.0	5	6	6	7	25
26	4.8	11.2	12.8	12.8	4	6	4	6	26
27	4.8	9.6	9.6	12.8	7	8	7	5	27
28	4.8	10.0	10.0	11.2	4	8	7	5	28
เฉลี่ย	4.8	8.3	9.9	10.7	5.8	6.2	5.9	5.4	Mean

วันที่	ชนิดของเมฆ Form of Clouds 0700	1000	1300	1600	Date
1	Cu.Sc.Ac.Ci.Cs.	Cu.Sc.Ac.Ci.Cs.	Cu.Sc.Ac.Ci.Cs.	Cu.Sc.Cb.Ac.Ci.Cs.	1
2	Cu.Sc.Ae.Ci.Cs.	Cu.Sc.Ac.Ci.Cs.	Cu.Sc.Ac.Ci.Cs.	Cu.Ci.Cs.	2
3	Cu.Ac.Ci.Cs.	Cu.Sc.Ci.	Cu.Sc.Ci.	Cu.Ci.	3
4	Sc.Ci.Cs.	Cu.Ci.Cs.	Cu.Ci.Cs.	Cu.Cb.Ci.	4
5	Cu.Ci.	Ci.Cs.	Ci.Cs.	Ci.Cs.	5
6	Ci.	Ci.Cs.	Ci.Cs.	Ci.Cs.	6
7	Sc.Ci.Cs.	Ci.	Ci.	Ci.Cs.	7
8	Cu.Sc.Ci.Cs.	Cu.Sc.Ci.	Cu.Sc.Ci.	Cu.Ci.Cs.	8
9	Cu.Sc.Ac.Ci.Cs.	Cu.Sc.Cb.Ac.Ci.Cs.	Cu.Sc.Ac.Ci.Cs.	Cu.Ci.	9
10	Cu.Sc.Ac.Ci.Cs.	Cu.Sc.Ac.Ci.Cs.	Cu.Sc.Ac.Ci.Cs.	Cu.Ac.Ci.Cs.	10
11	Cu.Sc.Ac.Ci.Cs.	Cu.Sc.Ac.Ci.Cs.	Cu.Sc.Cb.Ac.Ci.Cs.	Cu.Sc.Cb.Ac.Ci.Cs.	11
12	Cu.Sc.Fc.As.Ci.Cs.	Cu.Sc.Fc.Ac.As.Ci.Cs.	Cu.Sc.Fc.Ac.Ci.Cs.	Cu.Sc.Ac.As.Ci.Cs.	12
13	Sc.Ac.As.Ci.Cs.	Cu.Ac.Ci.	Cu.Ac.Ci.	Cu.Ac.As.Ci.Cs.	13
14	Sc.Ac.Ci.Cs.	Sc.Ac.Ci.Cs.	Sc.Ac.Ci.Cs.	Cu.Ac.Ci.Cs.	14
15	Sc.Ci.Cs.	Cu.Ci.Cs.	Cu.Sc.Ci.Cs.	Cu.Ci.Cs.	15
16	Cu.Ac.Ci.Cs.	Cu.Sc.Ci.Cs.	Cu.Sc.Ci.Cs.	Cu.Ci.Cs.	16
17	Cu.Sc.Ci.Cs.	Cu.Sc.Ac.Ci.Cs.	Cu.Sc.Ci.Cs.	Cb.Ci.Cs.	17
18	Cu.Cb.Ci.Cs.	Cu.Ac.Ci.	Cu.Ac.Ci.	Cu.Ac.Ci.Cs.	18
19	Sc.Ci.Cs.	Cu.Sc.Ci.Cs.	Cu.Sc.Ci.Cs.	Cu.Cb.Ci.	19
20	Cu.Sc.Ci.Cs.	Cu.Sc.Ci.Cs.	Cu.Sc.Ci.Cs.	Cu.Cb.Ci.Cs.	20
21	Cu.Sc.Ac.Ci.Cs.	Cu.Sc.Ci.Cs.	Cu.Sc.Ci.Cs.	Cu.Cb.Ci.Cs.	21
22	Cu.Sc.Ci.	Cu.Sc.Ci.Cs.	Cu.Sc.Ci.Cs.	Cu.Ci.	22
23	Cu.Ci.Cs.	Cu.Sc.Ci.	Cu.Ci.	Cu.Ci.Cs.	23
24	Cu.Sc.Ci.Cs.	Cu.Sc.Cb.Ci.Cs.	Cu.Sc.Cb.Ci.Cs.	Cu.Sc.Ac.Ci.	24
25	Cu.Sc.Ci.Cs.	Cu.Sc.Ci.Cs.	Cu.Sc.Ci.Cs.	Cu.Sc.Cb.Ci.Cs.	25
26	Cu.Ci.Cs.	Cu.Sc.Ci.Cs.	Cu.Ci.Cs.	Cu.Cb.Ci.Cs.	26
27	Cu.Sc.Ac.Ci.Cs.	Cu.Sc.Ci.Cs.	Cu.Sc.Ac.Ci.Cs.	Cu.Sc.Cb.Ac.Ci.Cs.	27
28	Ci.Cs.	Cu.Sc.Ci.Cs.	Cu.Sc.Ci.Cs.	Cu.Sc.Ac.Ci.Cs.	28

กรุงเทพ ฯ กุมภาพันธ์ ๒๕๐๐ Bangkok February 1957

ค่าเฉลี่ยของผลการตรวจอุตุนิยมวิทยาประจำวันและประจำเดือน

Daily and Monthly Values of Meteorological Elements

Date	Mean Barometric Pressure + 1000 mb.	Temperature Max. °c.	Temperature Min. °c.	Temperature Range °c.	Temperature Mean °c.	Relative Humidity %	Wind Velocity Extreme km./hr.	Wind Velocity Mean km./hr.	Mean Amount of Cloud 0-8	Total Rainfall mm.	Mean Visibility km.	Amount of Evaporation mm.	Weather Remarks
1	11.39	32.9	22.4	10.5	26.8	82.5	36.0	11.1	5.3	—	10.4	2.5	
2	10.51	32.2	22.6	9.6	27.0	81.4	31.0	10.7	5.5	—	10.5	2.6	
3	09.37	32.1	24.0	8.1	27.5	79.5	31.0	13.3	4.9	—	10.2	3.2	
4	08.25	34.9	23.3	11.6	28.2	73.8	31.0	12.3	5.3	—	11.2	4.1	
5	07.45	35.8	20.9	14.9	27.1	63.5	36.0	9.4	3.8	—	8.8	5.7	
6	07.28	33.9	16.2	17.7	24.3	63.9	26.5	7.7	3.5	—	7.1	4.6	
7	08.38	32.9	17.0	15.9	24.7	66.6	31.0	11.4	3.6	—	7.4	5.1	
8	10.27	31.9	19.5	12.4	25.4	77.8	34.5	11.0	4.9	—	10.0	3.2	
9	10.87	33.6	21.8	11.8	27.0	77.1	32.0	10.1	6.1	—	9.7	3.3	
10	10.33	34.1	22.7	11.4	27.6	78.5	28.0	9.5	5.6	—	11.5	3.3	
11	11.50	32.8	23.0	9.8	26.7	79.5	46.5	11.0	6.4	0.4	8.8	4.2	
12	16.32	24.5	17.3	7.2	21.1	69.7	37.0	14.3	7.8	1.8	7.7	4.3	
13	15.81	29.6	17.8	11.8	22.8	63.8	35.5	10.9	7.4	—	7.3	4.4	
14	12.26	31.6	18.8	12.8	24.2	67.2	26.5	9.6	7.3	—	6.6	3.5	
15	10.69	31.9	20.1	11.8	25.7	79.9	34.0	10.5	5.9	—	6.3	3.1	
16	11.73	32.5	21.4	11.1	26.5	79.7	39.0	11.1	5.5	—	7.1	3.7	
17	11.84	32.3	22.2	10.1	26.7	80.3	34.0	11.5	5.4	—	9.0	3.7	
18	12.07	32.7	22.3	10.4	27.0	79.2	34.0	12.2	4.4	—	8.2	3.3	
19	11.92	32.2	23.2	9.0	27.3	79.8	34.0	12.6	5.1	—	8.0	3.5	
20	11.24	33.1	23.7	9.4	27.3	76.0	41.0	14.2	5.3	—	8.4	5.1	
21	11.55	32.9	22.2	10.4	27.1	75.3	36.0	11.8	5.1	—	9.7	4.0	
22	12.08	32.2	21.6	11.6	26.9	76.8	31.0	10.0	3.9	—	9.5	3.8	
23	11.10	32.6	21.1	11.5	27.1	79.5	29.0	10.3	4.1	—	8.3	3.2	
24	10.76	32.8	23.5	9.3	27.7	78.4	37.0	13.4	5.4	—	9.9	3.5	
25	11.39	32.4	22.8	9.6	27.4	81.5	36.0	11.4	5.4	—	10.6	3.0	
26	11.94	32.9	22.6	10.3	27.0	77.8	42.0	14.0	5.0	—	11.3	4.0	
27	12.41	32.8	24.8	8.0	27.9	75.5	39.0	12.2	6.1	—	10.9	3.7	
28	12.17	32.4	22.8	9.6	27.3	77.1	36.0	9.6	5.6	—	10.3	3.2	
Totals										2.2		104.8	
Means	11.19	32.5	21.5	11.0	26.4	75.8	34.4	11.3	5.3		9.1	3.7	
Abs. Max.	18.82	35.8		17.7		99.0	46.5			1.8		5.7	
Days	12th	5th		6th		4days	11th			12th		5th	
Abs. Min.	04.42		16.2	7.2		17.0						2.5	
Days	5th		6th	12th		5th						1st	

กรุงเทพ ฯ — BANGKOK

ผลสรุปการตรวจประจำเดือน กุมภาพันธ์ ๒๔๐๐

Monthly Summary for February 1957

๑. ความกดอากาศ – AIR PRESSURE

สูงสุด	Extreme Maximum	1018.82	mb. เมื่อ — on the 12th
ต่ำสุด	Extreme Minimum	1004.42	mb. เมื่อ — on the 5th
ระยะเปลี่ยนประจำวันสูงสุด	Maxi Diurnal Range	7.34	mb. เมื่อ — on the 11th
ปานกลางสูงสุด	Mean Maximum	1013.74	mb.
ปานกลางต่ำสุด	Mean Minimum	1009.06	mb.
ปานกลาง	Mean	1011.19	mb.

๒. อุณหภูมิอากาศ – AIR TEMPERATURE

สูงสุด	Extreme Maximum	35.8 C	เมื่อ — on the 5th
ต่ำสุด	Extreme Minimum	16.2 C	เมื่อ — on the 6th
ระยะเปลี่ยนประจำวันสูงสุด	Max. Diurnal Range	17.7 C	เมื่อ — on the 6th
ปานกลางสูงสุด	Mean Maximum	32.5 C	
ปานกลางต่ำสุด	Mean Minimum	21.5 C	
ปานกลาง	Mean	26.4 C	

๓. ความชื้นสัมพันธ์ – RELATIVE HUMIDITY

สูงสุด	Highest	99.0 %	เมื่อ — on the 4days
ต่ำสุด	Lowest	17.0 %	เมื่อ — on the 5th
ปานกลาง	Mean	75.8 %	

๔. ลม – SURFACE WINDS

ความเร็วสูงสุด	Greatest Velocity	46.5	km. /hr.
ความเร็วปานกลาง	Mean Velocity	11.3	km. /hr.
ทิศร่วม	Resultant Direction	S 12° 12' E	

๕. ฝนตก – RAINFALL

รวมทั้งเดือน	Total Amount	2.2	mm.
ต่างจากปรกติ	Departure from normal	—23.4	mm.
ความแรงของฝน	Greatest Intensity	—	mm. in ....—.... minutes
ตกมากที่สุดในวันหนึ่ง	Heaviest fall in 24 hrs.	1.8	mm. เมื่อ — on the 12th

๖. หมายเหตุ – MISCELLANEOUS INFORMATION

ท้องฟ้าไม่มีเมฆ	Cloudless sky	0
ท้องฟ้ามีเมฆบางส่วน	Partly cloudy sky	0
ท้องฟ้ามีเมฆมาก	Cloudy sky	27
ท้องฟ้ามีเมฆเต็ม	Overcast	1
วันมีฝนตก	Rainy days	2
วันมีน้ำค้าง	Days with dew	28
วันมีหมอก	Days with ground fog	1
วันมีฟ้าหรัวชื้น	Days with mist	26
วันมีฟ้าหรัว	Days with haze	21
วันมีพายุฟ้าคะนอง	Days with thunderstorm	0
วันมีพายุฟ้าคะนองไม่ผ่านสถานี	Days with distant thunderstorm	1
วันมีฟ้าแลบ	Days with lightning	7
จำนวนไอน้ำรวมทั้งเดือน	Total Evaporation	104.8 mm.
จำนวนชั่วโมงที่มีแสงแดดทั้งเดือน	Total Duration of Sunshine	252.8 hrs.

สรุปผลการตรวจอุตุนิยมวิทยาประจำเดือน กุมภาพันธ์ ๒๔๙๙
Summary of Meteorological Observations for month of February 1957

สถานี Station	ค่าปานกลางความกดอากาศโดยลดและแก้นถ้ว (เป็นมิลลิบาร์) Mean Reduced Barometric Pressure (in millibars)								
	๑๐๐๐ + จำนวนในตาราง 1000 + the numbers in the tables								ประจำเดือน For Month
	0100	0400	0700	1000	1300	1600	1900	2200	
Chiangrai	14.20	14.05	15.74	16.08	12.75	09.37	10.75	13.26	13.32
Mae Hongson	12.76	—	13.66	15.22	12.04	09.33	09.89	—	12.25
Chiangmai	12.22	12.00	13.85	14.37	10.04	07.54	08.98	11.61	11.40
Nan	13.69	—	15.00	15.39	11.12	08.59	09.99	—	12.30
Lampang	12.55	—	14.18	14.86	11.48	08.61	09.94	—	11.94
Phrae	11.24	10.91	12.48	14.18	11.23	08.70	09.70	10.96	11.18
Mae Sariang	—	—	17.73	18.71	14.59	11.59	13.52	—	15.23
Uttaradit	12.11	12.01	13.85	15.17	12.15	09.57	10.39	12.01	12.16
Loei	—	—	13.92	15.23	11.89	09.70	10.91	—	12.33
Nakhon Phanom	13.40	13.18	14.95	15.95	12.78	10.77	12.32	13.58	13.36
Udon Thani	12.18	12.06	13.94	14.94	11.49	08.89	10.70	12.15	12.00
Sakon Nakhon	—	—	16.16	16.88	13.57	11.51	13.15	—	14.25
Tak	10.86	10.40	12.11	13.64	10.98	08.41	09.35	10.86	10.83
Phitsanulok	11.33	11.23	12.92	14.57	11.50	09.09	09.95	11.19	11.47
Mae Sot	12.67	12.21	13.67	14.43	11.27	08.92	10.32	12.40	11.99
Mukdahan	—	—	15.52	16.06	12.67	10.72	12.31	—	13.46
Phetchabun	—	—	15.04	16.06	12.74	10.08	11.36	—	13.06
Khon Kaen	11.90	—	13.67	14.99	11.42	08.82	10.11	—	11.82
Roi Et	12.00	12.05	13.90	14.91	11.69	09.29	10.80	12.02	12.08
Nakhon Sawan	—	—	13.42	15.28	12.63	10.60	10.84	—	12.43
Chaiyaphum	—	—	12.40	13.63	10.69	08.00	09.16	—	10.78
Ubon Ratchathani	11.19	11.11	12.92	13.77	10.54	08.46	09.83	11.19	11.13
Nakhon Ratchasima	12.23	12.01	13.95	15.26	11.63	09.07	10.74	12.40	12.16
Surin	12.05	11.93	13.85	15.29	12.29	09.83	10.91	11.85	12.25
Lopburi	12.61	11.96	13.19	15.12	12.37	09.92	10.87	12.77	12.35
Suphanburi	—	—	14.36	15.87	13.12	10.57	11.56	—	13.10
Prachinburi	—	—	13.14	14.66	11.60	09.30	10.81	—	11.90
Sap Maung	—	—	13.83	14.11	10.61	08.79	10.42	—	11.55
Kanchanaburi	—	—	13.01	14.52	11.57	09.31	10.67	—	11.82
Don Muang	11.47	10.82	12.27	14.12	11.70	09.31	10.28	11.50	11.43
Aranyaprathet	12.44	—	13.58	14.91	11.90	09.72	10.87	—	12.24
Pom Phrachunlachomklao	—	—	11.65	13.36	11.35	09.31	09.81	—	11.09
Chonburi	11.23	10.39	12.04	13.63	11.18	09.40	10.25	11.49	11.21
Sattahip	12.13	11.24	12.51	14.23	12.59	10.92	11.47	12.61	12.21
Chanthaburi	11.66	11.07	12.48	13.74	11.29	09.73	11.02	12.34	11.67
Hua Hin	11.02	10.01	11.36	12.96	11.43	09.62	10.12	11.74	11.03
Prachuap Khirikhan	12.93	11.97	12.67	14.37	12.60	10.86	11.64	12.94	12.50
Klong Yai	13.36	—	13.97	15.14	13.13	11.61	12.64	—	13.31
Chumphon	11.83	10.94	11.96	13.34	11.93	10.28	11.10	12.32	11.71
Ranong	11.17	10.34	11.49	12.87	10.85	09.07	10.30	11.65	10.97
Ban Don	11.47	10.70	11.79	13.19	11.09	09.09	10.24	12.03	11.20
Nakhon Si Thammarat	12.30	11.32	12.27	13.67	11.87	10.25	11.29	12.63	11.95
Phuket	11.57	11.53	11.94	13.39	11.85	09.73	10.53	11.45	11.50
Kantang	10.51	09.62	10.19	11.47	09.91	07.87	09.12	10.61	09.91
Songkhla	11.82	10.80	11.92	13.57	11.93	10.03	10.95	12.41	11.68
Narathiwat	—	—	13.42	14.64	13.07	11.46	12.56	—	13.03

สถานี Station	อุณหภูมิอากาศ (°ซ) Air Temperature in °C.							
	ค่าปานกลาง Means							
	ประจำเดือน For Month	สูงสุด Max.	ต่ำสุด Min.	ประจำวัน Daily Extremes				ระยะเปลี่ยนประจำวัน Daily Range
				สูงสุด Highest	วันที่ Date	ต่ำสุด Lowest	วันที่ Date	
Chiangrai	26.9	30.5	11.2	24.9	27,28	17.8	7	19.3
Mae Hongson	22.7	32.6	12.7	25.9	27,28	19.6	4	19.9
Chiangmai	22.0	31.4	12.6	25.8	27	19.0	13	18.8
Nan	22.7	32.1	13.3	26.5	1	17.4	12	18.8
Lampang	23.0	32.7	13.3	26.7	28	18.3	13	19.4
Phrae	23.1	31.8	14.5	26.7	28	17.8	13	17.3
Mae Sariang	22.4	33.2	11.6	26.4	26	19.5	5	21.6
Uttaradit	—	—	15.6	—	—	—	—	—
Loei	22.2	31.1	12.4	25.5	3	15.2	12	17.7
Nakhon Phanom	22.5	29.5	16.3	27.7	24	15.7	12	13.2
Udon Thani	24.2	32.2	16.2	27.9	4	15.6	12	16.0
Sakon Nakhon	23.1	30.7	15.6	28.2	4	15.4	12	15.1
Tak	25.6	33.6	17.6	29.3	27	20.0	13	16.0
Phitsanulok	25.7	32.7	18.6	28.2	3	19.8	12	14.1
Mae Sot	23.2	32.2	14.2	26.1	28	20.6	5	18.0
Mukdahan	24.1	31.4	16.7	28.4	5,23	17.2	7	14.7
Phetchabun	25.6	33.2	16.8	29.5	26	19.5	12	16.4
Khon Kaen	25.6	32.8	18.2	30.2	4	17.4	12	14.6
Roi Et	25.1	33.2	18.1	29.1	4	18.2	12	14.1
Nakhon Sawan	26.7	33.2	20.2	29.9	24	21.6	12	13.0
Chaiyaphum	25.7	32.3	19.1	29.6	4	18.5	12	13.3
Ubon Ratchathani	25.5	32.8	18.2	29.5	23	17.1	7	14.6
Nakhon Ratchasima	26.2	33.4	19.0	29.1	27	19.8	12	14.4
Surin	26.1	33.0	19.2	29.0	23	19.3	7	13.8
Lopburi	27.7	34.1	21.2	29.8	20	20.9	12	12.9
Suphanburi	26.8	33.7	19.7	29.6	4	17.5	12	14.0
Prachinburi	27.6	33.9	21.2	29.3	27	23.7	12	12.7
Sap Muang	24.1	32.6	15.5	28.0	27	18.3	12	17.1
Kanchanaburi	26.9	34.6	19.1	29.5	4	19.3	12	15.5
Don Muang	26.9	32.8	21.0	28.9	4	21.9	12	11.8
Aranyaprathet	27.1	34.0	20.3	30.2	10	21.8	12	13.7
Pom Phrachunlachomklao	26.9	30.1	23.7	28.8	11	23.6	12,13	6.4
Chonburi	26.6	31.4	21.8	29.0	4,5	24.4	13	9.6
Sattahip	29.3	34.1	24.5	31.6	5	24.1	12	9.6
Chanthaburi	26.2	31.6	20.9	28.2	11	23.5	20	10.7
Hua Hin	25.5	30.0	21.0	27.8	11	21.2	12	9.0
Prachuap Khirikhan	25.6	31.6	19.7	27.3	2,9	22.2	6	11.9
Khlong Yai	26.4	31.6	21.3	28.8	11	24.8	14	10.3
Chumphon	25.6	31.2	19.9	27.1	10	23.7	14	11.3
Ranong	26.5	33.0	20.1	28.9	12	24.4	8	12.9
Ban Don	26.5	33.7	19.2	27.5	22	24.4	7	14.5
Nakhon Si Thammarat	26.2	31.8	20.6	27.3	2	25.4	15,16	11.2
Phuket	27.7	32.3	23.1	29.0	12	26.2	19	9.2
Kantang	27.5	34.4	20.6	28.8	28	26.2	15	13.8
Songkhla	26.6	29.9	23.2	28.3	22	25.5	17	6.7
Narathiwat	26.1	30.8	21.4	27.3	14,22	24.9	17	9.4

สถานี Station	อุณหภูมิอากาศ (°ซ.) Air Temperature in °C.								
	สูงสุดและต่ำสุด Extremes				ระยะเปลี่ยนประจำวัน Daily Range				ระยะเปลี่ ระหว่างสู และต่ำ Range betw Extreme T
	สูงสุด Max.	วันที่ Date	ต่ำสุด Min.	วันที่ Date	มากที่สุด Greatest	วันที่ Date	น้อยที่สุด Smallest	วันที่ Date	
Chiangrai	34.0	26	7.0	18	24.5	20	2.9	12	27.0
Mae Hongson	35.7	24	8.2	4	22.8	4	12.7	13	27.5
Chiangmai	34.9	25	7.6	5	24.6	20	1.4	12	27.3
Nan	35.4	26	7.8	5	24.4	10	5.0	13	27.6
Lampang	36.0	26	8.4	5	24.0	23	2.4	13	27.6
Prae	34.8	25	9.4	5	22.8	23	3.4	12	25.4
Mae Sariang	36.7	26	8.0	5,6,20	25.3	6.20	12.9	13	28.7
Uttaradit	—	—	10.2	5	—	—	—	—	—
Loei	35.3	26	7.6	5	24.3	5	2.4	12	27.7
Nakhon Phanom	35.7	24	10.1	7	19.4	15	8.2	6.20	25.6
Udon Thani	37.7	24	11.5	7	21.5	24	4.4	12	26.2
Sakon Nakhon	37.2	24	10.4	7,12	20.5	24	4.9	20	26.8
Tak	37.5	24	14.0	21	21.5	24	3.4	12	23.5
Phitsanulok	35.4	26	13.1	5	19.7	5	4.4	12	22.3
Mae Sot	35.0	28	9.2	21	22.8	21	4.3	12	25.8
Mukdahan	36.4	24	11.1	14	21.2	2	6.9	20	25.3
Phetchabun	37.8	26	10.0	5	23.6	5	6.2	12	27.8
Khon Kaen	38.2	24.25	12.8	7	21.2	15	5.0	20	25.4
Roi Et	36.3	23	11.0	12	19.0	15	5.7	20	25.3
Nakhon Sawan	36.8	26	14.4	5	18.9	11	3.4	12	22.4
Chaiyaphum	36.8	26	12.8	6	21.0	6	7.1	11	24.0
Ubon Ratchathani	36.8	25	12.4	13	19.1	15	1.8	7	24.4
Nakhon Ratchasima	36.6	4,10,26	13.6	12	20.4	15	7.8	20	23.0
Surin	36.4	23,24	12.8	12	19.1	6	6.0	20	23.6
Lopburi	36.7	23	13.5	6	21.0	6	3.3	12	23.2
Suphanburi	37.2	4	12.0	6	21.0	6	3.0	12	25.2
Prachinburi	36.2	26	15.1	7	18.4	6	9.2	11	21.1
Sup Muang	35.8	26	7.5	6	26.3	6	9.5	12	28.3
Kanchanaburi	36.5	4days	16.0	6,21	19.6	21	4.5	12	20.5
Don Muang	35.4	4	16.5	7	17.0	6	1.7	12	18.9
Ayuthayaprathet	36.5	4	14.4	13	17.8	6	6.0	20	22.1
Pom Parachunlachomklao	33.3	5	16.9	6	14.9	6	2.8	12	16.4
Chonburi	34.0	5	17.1	6	15.9	6	6.0	20	16.9
Sattahip	37.3	5	18.3	13	14.8	15	5.1	12	19.0
Chanthaburi	34.0	11	17.9	7	14.2	7	2.7	20	16.1
Hua Hin	31.6	9	15.4	6	15.6	6	2.0	12	16.2
Prachuap Khirikhan	33.3	5	12.2	6	19.9	6	6.7	12	21.1
Khlong Yai	34.1	11	18.3	14	13.0	14	8.6	27	15.8
Chumphon	33.8	5	14.7	7	18.3	6	5.7	13	19.1
Ranong	36.2	25	17.2	7	16.3	22	5.9	13	19.0
Ban Don	35.6	22	16.4	7	16.7	26,27	9.5	9	19.2
Nakhon Si Thammarat	33.0	22	19.1	28	13.3	4	6.9	12	13.9
Phuket	33.2	11,23	20.3	19	11.8	19	7.4	9,12	12.9
Kantang	36.9	26	18.8	15	16.9	26	8.3	9	18.1
Songkhla	31.0	5	21.5	17	8.8	5	4.5	22	9.5
Narathiwat	32.5	14	19.3	17	11.3	16	5.7	9	13.2

สถานี Station	ความชื้นสัมพัทธ์ (%) Relative Humidity in %								
	ค่าปานกลาง Means					ค่าสูงสุดและต่ำสุด Absolute Extremes			
	ประจำเดือน For Month	ประจำวัน Daily Extremes							
		สูงที่สุด Highest	วันที่ Date	ต่ำที่สุด Lowest	วันที่ Date	สูงที่สุด Highest	วันที่ Date	ต่ำที่สุด Lowest	วันที่ Date
Chiangrai	69.0	79.8	13	56.1	4	100.0	15	17.0	16
Mae Hongson	65.0	73.2	12	59.8	24	97.0	10	26.0	4,10
Chiangmai	62.6	83.3	13	51.1	4	95.0	15	18.0	19
Nan	67.9	75.2	28	61.3	17	98.0	9 days	22.0	4
Lampang	60.4	87.0	13	50.2	21	98.0	14,16	20.0	4
Phrae	66.8	79.0	14	57.2	4	98.0	9,14	21.0	4
Mae Sariang	59.5	73.2	13	52.8	19	99.0	13	21.0	19
Uttaradit	68.0	77.1	2,13	57.6	4	95.0	4 days	20.0	4
Loei	59.9	80.2	12	46.2	4	99.0	1,3	21.0	4
Nakhon Phanom	74.7	87.4	20	62.4	6	99.0	5,9,8	2[illegible].0	5
Ubon Theni	62.1	74.4	1	52.4	5	93.0	2	15.0	5
Sakon Nakhon	62.1	71.6	21	41.4	24	96.0	2	23.0	5
Tak	45.9	74.1	12	29.0	24	92.0	2	20.0	9 days
Phitsanulok	68.6	77.6	1	59.6	5	94.0	1	26.0	4
Mae Sot	69.4	73.5	12	49.5	21	95.0	10	20.0	21
Nakhonlahan	58.4	75.2	20	46.0	24	94.0	2,22	24.0	24
Phetchabun	59.6	76.4	28	51.6	25	97.0	5	25.0	6
Khon Kean	57.3	68.0	21	44.2	23	93.0	26	21.0	25
Loei Et	63.2	75.0	20	53.5	24	95.0	7	29.0	23,24
Nakhon Sawan	64.3	89.4	28	50.8	5	97.0	22,25,28	30.0	24
Chaiyaphum	50.8	70.6	1	34.8	6	96.0	1	13.0	6
Ubon Ratchathani	65.6	83.3	7	58.6	12	97.0	8	29.0	24
Nakhon Ratchasima	64.9	89.1	20	51.4	6	97.0	20	14.0	6
Surin	60.1	75.4	20	52.1	6,11	95.0	3	24.0	6
Lopburi	61.4	74.2	27	46.7	13	96.0	9	22.0	6
Suphanburi	63.9	78.0	12	45.4	5	99.0	8 days	23.0	5
Prachinburi	60.5	74.2	2	45.8	6	97.0	2	18.0	5
Kap Muang	58.9	78.6	19	40.8	6	100.0	20,28	20.0	23
Kanchanaburi	56.3	84.0	12	39.8	5	93.0	17	15.0	5
Don Muang	78.2	87.0	9	57.5	7	100.0	2,5,9	35.0	5
Arunyaprathet	64.5	89.3	20	51.8	12,13	97.0	2,21	24.0	6
Pom Phrachunlachomklao	71.7	80.0	17	49.4	6	93.0	13,18	20.0	5
Chonburi	72.2	81.2	2	51.2	6	97.0	11	25.0	5,6
Sattahip	71.1	81.4	11	5[illegible].0	6	96.0	1	17.0	5
Chanthaburi	80.8	97.1	20	53.3	13	100.0	6,16,17	40.0	12,13,1
Hua Hin	76.8	89.5	12	50.5	6	99.0	12	26.0	6
Prachuap Khirikhan	76.8	84.9	11	59.3	6	98.0	9	34.0	6
Khlong Yai	76.0	81.7	23	56.8	13	98.0	4 days	40.0	13
Chumphon	77.1	88.7	14	60.7	6	99.0	23	30.0	6
Ranong	75.9	85.3	9	66.0	12	98.0	4 days	41.0	7
Ban Don	77.1	87.4	9	70.0	6	98.0	15 days	24.0	6
Nakhon Si Thammarat	80.5	88.4	8	77.5	28	99.0	23	49.0	6
Phuket	70.4	82.6	9	60.8	28	97.0	5	42.0	6
Kantang	78.5	91.5	9	71.9	28	100.0	5 days	41.0	16,28
Songkhla	76.3	88.1	9	68.9	16	98.0	10	57.0	16
Narathiwat	75.9	84.2	8	70.0	26	99.0	3,10	58.0	27

สถานี Station	ลมผิวพื้น Surface Winds								
	ทิศร่วม Resultant Direction				ความแน่ทิศ Steadiness in %				กำลังลมอย่า มากที่สุดตาม
	เวลา 0700	เวลา 1000	เวลา 1300	เวลา 1600	เวลา 0700	เวลา 1000	เวลา 1300	เวลา 1600	มาตราโบฟอร์ Greatest force i Beaufort Scale
Chiangrai	N 18° W	N 10° E	S 40 W	S 34 W	22	68	27	63	6
Mae Hongson	Calm	N 7° W	N 45 W	S 80 W	—	28	15	39	2
Chiangmai	S 45° W	S	S 13 W	S 25° W	5	15	47	50	5
Nan	S	S 60 E	S 18 E	S 9 E	3	28	55	43	4
Lampang	N 63 E	N 74 W	S 35 W	S 8 W	16	26	55	49	6
Phrae	S 10 E	S 16 W	S 17° W	S 15° W	14	26	67	69	5
Mae Sariang	N 45 E	S 30 W	S 29 W	S 27° W	4	28	65	70	4
Uttaradit	N 88 E	S 85 E	S 51° E	S 11° E	60	78	45	36	6
Loei	N 51 W	N 31 W	N 11 W	N 27 W	22	41	18	16	5
Nakhon Phanom	S 51 E	S 75 E	S 77 E	S 86 E	22	54	61	53	5
Udon Thani	S 83 E	N 67 E	S 45 E	N 68 E	21	27	15	19	6
Sakon Nakhon	S 27 E	S 68 E	N 82 E	S 77 E	31	57	49	32	6
Tak	N 23 E	N 17 E	N 63 E	S 45° W	3	4	8	25	7
Phitsanulok	S 27 E	S 14 E	S 8 E	S 7 W	24	72	49	57	5
Mae Sot	E	S 63 E	N 72 W	N 83 W	3	31	55	85	6
Mukdahan	N 84° E	S 68° E	S 66 E	S 45 E	35	65	61	30	7
Phetchabun	N 13 E	N 45 E	S 27 W	S 18 W	11	10	39	55	4
Khon Kaen	N 22 E	N 52 E	N 63° E	S 59 E	38	40	3	4	6
Roi Et	S 55° E	S 36 E	S 20° E	S 13 E	43	60	52	61	5
Nakhon Sawan	S 14 E	S 28 W	S 47° W	S 43 W	29	75	67	72	5
Chaiyaphum	N 29 E	N 14 E	S 27 W	S 45 W	32	14	8	5	5
Ubon Ratchathani	N 34° E	S 53 E	S 73 W	N 18 W	13	18	7	11	7
Nakhon Ratchasima	N 63 E	N 37° E	S 13 E	N 45° E	24	18	11	10	6
Surin	N 38° E	N 68° E	S 68° E	S 32° E	40	38	19	33	6
Lopburi	S 69 E	S 34 E	S 18 E	S 4 E	49	63	67	46	3
Suphanburi	S 9 E	S 45 W	S 57 W	S 45 W	21	49	58	60	4
Prachinburi	N 81° E	S 40° E	S 27° W	S 21° W	64	27	31	30	4
Sap Muang	N 27° E	N 68 E	N 11 W	S 54 W	8	19	18	48	5
Kanchanaburi	N 45° W	N 9 W	S 87 E	S 63 E	20	21	7	24	2
Don Muang	S 75 E	S 18 E	S 3 W	S 11 W	54	70	63	72	6
Aranyaprathet	N 74° W	N 49° W	N 67 W	N 56 W	26	32	46	38	3
Pom Phrachunlachomklao	S 32 E	S 29° E	S 9 E	S 9° W	33	44	64	85	4
Chonburi	S 71 E	S 13° W	S 87 W	S 52° W	74	47	70	85	7
Sattahip	S 21 W	S 11 W	S 16 W	S 25° W	49	54	62	74	6
Chantaburi	N 22° E	N 34° E	S 6 E	S 7° W	19	35	64	77	7
Hua Hin	N 87° W	S 17° W	S 58° W	S 47° E	25	37	79	72	5
Prachuap Khirikhan	S 63° W	S 45 E	S 51° E	S 43° E	8	25	72	77	6
Khlong Yai	N 41° E	N 45 E	S 79° W	S 83° W	80	20	57	81	4
Chumphon	W	S 39° E	S 57 E	S 47° E	5	45	58	62	5
Ranong	N 45 E	N 48° E	N 45 E	N 51 E	40	42	20	22	5
Ban Don	Calm	S 88 E	N 59° E	N 39° E	—	25	74	77	6
Nakhon Si Thammarat	S 83 W	S 82° E	N 72 E	N 74° E	28	53	89	77	5
Phuket	N 45° E	N 45 E	N 51 E	N 43° E	30	94	67	72	4
Kantang	N 45° E	N 61 E	N 76 E	N 73° E	20	80	72	73	6
Songkhla	E	S 72° E	N 86 E	N 76° E	28	70	92	87	8
Narathiwat	N 56° E	N 46° E	N 38 E	N 37° E	63	97	80	88	6

สถานี Station	ลมผิวพื้น Surface Winds														
	ทิศลม Wind Direction									กำลังลมตามมาตราโบฟอร์ต Wind Force Beaufort Scale					
	ทำการตรวจเวลา ๐๗๐๐ Observation at 0700									ทำการตรวจเวลา ๐๗๐๐ Observation at 0700					
	Calm	N	NE	E	SE	S	SW	W	NW	1—3	4	5—6	7	8—9	>9
Chiangrai	8	6	3	—	1	4	—	2	4	20	—	—	—	—	—
Mae Hongson	28	—	—	—	—	—	—	—	—	—	—	—	—	—	—
Chiangmai	26	—	—	—	—	—	2	—	—	2	—	—	—	—	—
Nan	27	—	—	—	—	1	—	—	—	1	—	—	—	—	—
Lampang	16	1	3	3	1	2	—	—	2	12	—	—	—	—	—
Phrae	22	—	1	—	1	3	1	—	—	6	—	—	—	—	—
Mae Sariang	27	—	1	—	—	—	—	—	—	1	—	—	—	—	—
Uttaradit	11	—	1	16	—	—	—	—	—	17	—	—	—	—	—
Loei	9	—	—	5	1	—	—	6	7	19	—	—	—	—	—
Nakhon Phanom	20	—	—	3	3	2	—	—	—	8	—	—	—	—	—
Udon Thani	22	—	—	5	1	—	—	—	—	6	—	—	—	—	—
Sakon Nakhon	16	—	—	3	2	7	—	—	—	12	—	—	—	—	—
Tak	26	—	1	—	—	—	—	1	—	2	—	—	—	—	—
Phitsanulok	19	—	1	—	3	5	—	—	—	9	—	—	—	—	—
Mae Sot	27	—	—	1	—	—	—	—	—	1	—	—	—	—	—
Mukdahan	1	—	3	14	1	1	2	3	3	26	1	—	—	—	—
Phetchabun	25	2	1	—	—	—	—	—	—	3	—	—	—	—	—
Khon Kaen	12	4	8	1	—	—	—	2	1	16	—	—	—	—	—
Roi Et	10	—	2	7	2	7	—	—	—	17	1	—	—	—	—
Nakhon Sawan	16	—	—	2	2	6	1	1	—	12	—	—	—	—	—
Chaiyaphum	17	—	9	1	—	—	1	—	—	10	1	—	—	—	—
Ubon Ratchathani	24	1	3	—	—	—	—	—	—	4	—	—	—	—	—
Nakhon Ratchasima	20	1	4	2	1	—	—	—	—	8	—	—	—	—	—
Surin	15	3	9	1	—	—	—	—	—	13	—	—	—	—	—
Lopburi	7	—	7	1	10	3	—	—	—	20	1	—	—	—	—
Suphanburi	17	1	1	—	3	4	2	—	—	11	—	—	—	—	—
Prachinburi	5	—	7	14	—	1	1	—	—	21	2	—	—	—	—
Sap Muang	22	—	4	—	—	—	1	1	—	5	1	—	—	—	—
Kanchanaburi	23	—	—	—	—	—	—	—	5	5	—	—	—	—	—
Don Muang	8	1	—	10	8	—	—	—	1	19	1	—	—	—	—
Aranyaprathet	18	1	2	—	—	—	—	7	—	10	—	—	—	—	—
Pom Phrachunlachomklao	2	2	6	1	2	13	—	1	1	26	—	—	—	—	—
Chonburi	1	—	2	15	5	5	—	—	—	26	—	1	—	—	—
Sattahip	2	3	1	1	—	12	8	—	1	26	—	—	—	—	—
Chanthaburi	22	4	1	1	—	—	—	—	—	4	—	2	—	—	—
Hua Hin	16	—	—	1	—	1	2	4	4	11	1	—	—	—	—
Prachuap Khirikhan	21	1	—	—	2	—	2	1	1	6	—	1	—	—	—
Khlong Yai	4	2	22	—	—	—	—	—	—	23	1	—	—	—	—
Chumphon	19	1	1	—	2	1	—	3	1	9	—	—	—	—	—
Ranong	14	—	13	—	—	—	1	—	—	14	—	—	—	—	—
Ban Don	28	—	—	—	—	—	—	—	—	—	—	—	—	—	—
Nakhon Si Thammarat	19	—	—	—	—	—	2	7	—	9	—	—	—	—	—
Phuket	20	—	8	—	—	—	—	—	—	8	—	—	—	—	—
Kantang	22	—	6	—	—	—	—	—	—	6	—	—	—	—	—
Songkhla	19	—	2	5	2	—	—	—	—	5	1	3	—	—	—
Narathiwat	2	—	21	—	—	5	—	—	—	20	6	—	—	—	—

สถานี Station	ลมผิวพื้น Surface Winds														
	ทิศลม Wind Direction									กำลังลมตามมาตราโบฟอร์ต Wind force in Beaufort Scale					
	ทำการตรวจเวลา ๑๐๐๐ Observation at 1000									ทำการตรวจเวลา ๑๐๐๐ Observation at 1000					
	Calm	N	NE	E	SE	S	SW	W	NW	1—3	4	5—6	7	8—9	> 9
Chiangrai	—	14	8	1	—	2	—	1	2	27	1	—	—	—	—
Mae Hongson	19	8	—	—	—	—	—	1	—	9	—	—	—	—	—
Chiangmai	21	—	1	—	1	3	2	—	—	7	—	—	—	—	—
Nan	15	—	—	8	—	4	—	1	—	13	—	—	—	—	—
Lampang	2	4	2	2	1	4	3	5	5	26	—	—	—	—	—
Phrae	10	5	—	—	1	8	4	—	—	18	—	—	—	—	—
Mae Sariang	19	—	—	—	—	4	4	1	—	9	—	—	—	—	—
Uttaradit	2	—	—	22	2	1	—	1	—	25	1	—	—	—	—
Loei	—	—	—	9	—	—	—	5	14	28	—	—	—	—	—
Nakhon Phanom	9	—	4	6	9	—	—	—	—	17	2	—	—	—	—
Udon Thani	4	4	1	8	3	2	1	—	5	22	2	—	—	—	—
Sakon Nakhon	1	—	2	15	2	4	3	1	—	26	1	—	—	—	—
Tak	12	3	1	3	2	1	1	4	1	14	2	—	—	—	—
Phitsanulok	4	—	1	1	5	17	—	—	—	24	—	—	—	—	—
Mae Sot	8	—	1	8	6	—	1	4	—	20	—	—	—	—	—
Mukdahan	—	—	—	18	3	3	3	1	—	24	3	1	—	—	—
Phetchabun	18	4	2	1	—	3	—	—	—	10	—	—	—	—	—
Khon Kaen	3	1	12	5	1	—	3	3	—	24	1	—	—	—	—
Roi Et	—	—	1	9	6	6	6	—	—	27	1	—	—	—	—
Nakhon Sawan	—	1	—	—	1	12	11	2	1	24	2	2	—	—	—
Chaiyaphum	3	—	9	5	—	—	3	8	—	24	1	—	—	—	—
Ubon Ratchathani	13	1	4	1	3	4	1	1	—	13	2	—	—	—	—
Nakhon Ratchasima	11	2	4	5	—	1	1	3	1	16	1	—	—	—	—
Surin	—	6	8	5	1	7	—	1	—	26	2	—	—	—	—
Lopburi	2	—	5	—	9	12	—	—	—	26	—	—	—	—	—
Suphanburi	—	3	2	—	1	6	12	3	1	27	1	—	—	—	—
Prachinburi	1	3	1	9	1	6	5	1	1	20	7	—	—	—	—
Sap Muang	5	1	8	1	3	4	2	4	—	21	2	—	—	—	—
Kanchanaburi	12	—	—	5	1	—	—	—	10	16	—	—	—	—	—
Don Muang	—	—	1	2	9	12	2	2	—	24	4	—	—	—	—
Aranyaprathet	5	2	6	2	—	—	—	13	—	23	—	—	—	—	—
Pom Phrachunlachomklao	2	1	3	4	2	14	—	—	2	26	—	—	—	—	—
Chonburi	—	—	2	4	—	12	5	3	2	22	5	1	—	—	—
Sattahip	—	3	—	2	2	12	8	—	1	27	1	—	—	—	—
Chanthaburi	5	2	8	4	2	5	1	—	1	20	1	2	—	—	—
Hua Hin	—	1	2	3	3	7	6	5	1	26	2	—	—	—	—
Prachuap Khirikhan	2	5	3	2	4	9	2	—	1	24	1	1	—	—	—
Khlong Yai	8	1	10	—	2	1	3	2	1	19	1	—	—	—	—
Chumphon	5	—	—	7	7	5	1	3	—	18	2	3	—	—	—
Ranong	5	—	17	1	—	—	5	—	—	23	—	—	—	—	—
Ban Don	10	—	4	8	—	1	3	2	—	18	—	—	—	—	—
Nakhon Si Thammarat	—	1	4	12	5	1	3	1	1	27	1	—	—	—	—
Phuket	1	—	27	—	—	—	—	—	—	27	—	—	—	—	—
Kantang	1	—	19	5	2	1	—	—	—	27	—	—	—	—	—
Songkhla	4	—	1	13	9	—	—	1	—	10	10	4	—	—	—
Narathiwat	—	2	21	5	—	—	—	—	—	7	19	2	—	—	—

สถานี Station	ลมผิวพื้น Surface Winds														
	ทิศลม Wind Direction									กำลังลมตามมาตราโบฟอร์ต Wind Force in Beaufort Scale					
	ทำการตรวจเวลา ๑๓๐๐ Observation at 1300									ทำการตรวจเวลา ๑๓๐๐ Observation at 1300					
	Calm	N	NE	E	SE	S	SW	W	NW	1—3	4	5—6	7	8—9	> 9
Chiangrai	—	5	3	1	1	7	8	2	1	20	3	5	—	—	—
Mae Hongson	11	7	—	2	—	3	1	4	—	17	—	—	—	—	—
Chiangmai	9	—	—	2	2	6	8	1	—	19	—	—	—	—	—
Nan	4	1	—	6	—	16	—	1	—	24	—	—	—	—	—
Lampang	—	—	1	1	3	7	9	5	2	27	—	1	—	—	—
Phrae	2	2	—	1	—	14	8	1	—	23	3	—	—	—	—
Mae Sariang	2	3	—	—	—	11	11	1	—	25	1	—	—	—	—
Uttaradit	4	1	—	9	5	6	—	2	1	24	—	—	—	—	—
Loei	—	—	—	12	—	—	1	7	8	26	2	—	—	—	—
Nakhon Phanom	3	1	6	6	11	1	—	—	—	23	2	—	—	—	—
Udon Thani	—	1	—	7	8	—	2	5	5	22	5	1	—	—	—
Sakon Nakhon	2	1	5	13	2	—	3	1	1	22	4	—	—	—	—
Tak	1	6	—	6	6	—	1	8	—	20	4	3	—	—	—
Phitsanulok	2	1	2	1	6	11	2	3	—	26	—	—	—	—	—
Mae Sot	—	5	1	1	1	1	2	14	3	26	—	2	—	—	—
Mukdahan	—	—	—	19	2	1	6	—	—	22	5	1	—	—	—
Pathabun	6	5	—	—	—	11	5	1	—	22	—	—	—	—	—
Khon Kaen	5	—	11	—	1	1	8	2	—	21	2	—	—	—	—
Roi Et	—	—	1	5	8	6	4	4	—	28	—	—	—	—	—
Nakhon Sawan	—	1	2	—	1	4	14	6	—	25	2	—	—	—	—
Chaiyaphum	1	—	7	5	—	2	7	6	—	25	2	—	—	—	—
Ubon Ratchathani	9	—	5	2	1	2	3	5	1	15	4	—	—	—	—
Nakhon Ratchasima	3	3	5	2	2	5	5	2	1	24	1	—	—	—	—
Surin	2	4	6	—	6	6	1	2	1	26	—	—	—	—	—
Lopburi	1	—	2	2	6	15	1	—	1	27	—	—	—	—	—
Suphanburi	—	3	—	1	—	4	14	4	2	28	—	—	—	—	—
Prachinburi	—	1	3	5	1	3	11	3	1	15	13	—	—	—	—
Nap Muang	—	2	12	1	—	—	8	5	—	18	7	3	—	—	—
Kanchanaburi	9	—	1	5	1	5	—	—	7	19	—	—	—	—	—
Don Muang	—	—	1	1	4	15	3	2	2	18	8	2	—	—	—
Ayuthaya	—	2	6	1	1	—	1	17	—	28	—	—	—	—	—
Nom Phrachunlachomklao	—	2	1	1	4	18	1	—	1	28	—	—	—	—	—
Chonburi	—	—	2	1	—	1	3	20	1	16	8	4	—	—	—
Nattahip	—	2	—	1	2	13	8	1	1	24	4	—	—	—	—
Chanthaburi	—	2	2	1	3	16	4	—	—	22	5	1	—	—	—
Hua Hin	—	1	2	6	16	3	—	—	—	12	16	—	—	—	—
Prachuap Khirikhan	—	2	1	5	14	6	—	—	—	15	9	4	—	—	—
Chong Yai	—	1	5	—	—	—	10	12	—	27	1	—	—	—	—
Chumphon	1	—	—	13	7	3	1	3	—	16	11	—	—	—	—
Ranong	—	—	17	—	—	—	11	—	—	27	1	—	—	—	—
Pan Don	1	7	7	12	1	—	—	—	—	22	4	1	—	—	—
Nakhon Si Thammarat	—	1	10	17	—	—	—	—	—	23	5	—	—	—	—
Phuket	1	—	21	1	2	—	2	1	—	26	1	—	—	—	—
Trantang	—	—	15	7	3	3	—	—	—	24	4	—	—	—	—
Songkhla	—	1	2	24	1	—	—	—	—	11	10	6	1	—	—
Narathiwat	—	10	12	6	—	—	—	—	—	7	17	4	—	—	—

สถานี Station	ลมผิวพื้น Surface Winds														
	ทิศลม Wind Direction									กำลังลมตามมาตราโบฟอร์ต Wind Force in Beaufort Scale					
	ทำการตรวจเวลา ๑๖๐๐ Observation at 1600									ทำการตรวจเวลา ๑๖๐๐ Observation at 1600					
	Calm	N	NE	E	SE	S	SW	W	NW	1—3	4	5—6	7	8—9	> 9
Chiangrai	—	1	2	—	1	9	11	4	—	6	13	9	—	—	—
Mae Hongson	7	5	—	—	—	4	4	8	—	21	—	—	—	—	—
Chiangmai	7	1	—	—	2	9	6	2	1	21	—	—	—	—	—
Nan	12	—	—	3	—	12	—	1	—	16	—	—	—	—	—
Lampang	1	—	1	1	6	9	4	4	2	23	4	—	—	—	—
Phrae	1	2	—	1	—	16	8	—	—	21	6	—	—	—	—
Mae Sariang	2	1	—	—	—	9	12	4	—	21	5	—	—	—	—
Uttaradit	4	—	2	4	3	8	4	1	2	24	—	—	—	—	—
Loei	—	—	—	11	1	—	1	8	7	27	1	—	—	—	—
Nakhon Phanom	8	1	2	12	3	1	1	—	—	17	3	—	—	—	—
Udon Thani	—	5	3	7	3	2	3	3	2	25	2	1	—	—	—
Sakon Nakhon	1	2	3	13	—	—	8	1	—	24	3	—	—	—	—
Tak	4	1	—	5	2	4	1	11	—	13	5	6	—	—	—
Phitsanulok	4	—	1	—	4	12	3	3	1	24	—	—	—	—	—
Mae Sot	—	1	—	1	—	—	2	23	1	21	6	1	—	—	—
Mukdahan	—	—	—	15	1	—	8	4	—	23	4	1	—	—	—
Phetchabun	7	2	—	—	—	13	5	1	—	20	1	—	—	—	—
Khon Kaen	6	1	9	1	—	3	7	1	—	21	1	—	—	—	—
Roi Et	—	1	—	4	8	8	6	1	—	26	2	—	—	—	—
Nakhon Sawan	—	1	—	—	—	10	9	8	—	27	1	—	—	—	—
Chaiyaphum	3	—	8	3	—	2	7	5	—	24	1	—	—	—	—
Ubon Ratchathani	14	2	5	—	—	1	3	2	1	11	3	—	—	—	—
Nakhon Ratchasima	5	4	5	3	1	4	2	3	1	20	3	—	—	—	—
Surin	2	5	3	—	7	9	1	1	—	24	2	—	—	—	—
Lopburi	3	2	2	—	3	15	—	2	1	25	—	—	—	—	—
Suphanburi	2	2	—	—	2	5	12	4	1	21	—	—	—	—	—
Prachinburi	1	—	3	5	2	4	6	7	—	12	15	—	—	—	—
Sap Muang	2	—	5	—	—	1	16	3	1	21	5	—	—	—	—
Kanchanaburi	8	—	—	5	7	2	—	—	6	20	—	—	—	—	—
Don Muang	—	1	—	1	2	16	6	1	1	11	13	4	—	—	—
Aranyaprathet	3	2	6	2	—	—	1	14	—	25	—	—	—	—	—
Pom Phrachunlachomklao	1	—	—	—	1	20	5	—	1	25	2	—	—	—	—
Chonburi	—	—	—	—	—	3	18	6	1	6	14	8	—	—	—
Sattahip	—	—	—	—	2	13	8	4	1	26	2	—	—	—	—
Chanthaburi	—	1	1	—	1	22	2	1	—	24	4	—	—	—	—
Hua Hin	—	—	2	4	15	6	—	—	1	7	13	8	—	—	—
Prachuap Khirikhan	—	—	3	2	15	8	—	—	—	18	8	2	—	—	—
Khlong Yai	1	1	1	—	—	—	6	19	—	27	—	—	—	—	—
Chumphon	—	—	1	9	9	6	1	2	—	15	13	—	—	—	—
Ranong	3	—	15	1	—	—	9	—	—	24	1	—	—	—	—
Ban Don	—	12	7	9	—	—	—	—	—	20	8	—	—	—	—
Nakhon Si Thammarat	—	—	9	18	—	—	—	1	—	25	2	1	—	—	—
Phuket	2	—	21	1	1	—	—	2	1	26	—	—	—	—	—
Kantang	1	—	14	9	2	2	—	—	—	12	12	3	—	—	—
Songkhla	—	—	9	18	—	—	1	—	—	8	13	5	2	—	—
Narathiwat	—	9	15	4	—	—	—	—	—	3	11	14	—	—	—

สถานี Station	จำนวนเมฆ Cloud Amount 0–8		ทรรศนวิสัย Visibility Km.		จำนวนฝนตก มม. Rainfall in mm.				จำนวนน้ำระเหย มม. Evaporation (piche) mm.		
	เวลา 0700	เวลา 1300	เวลา 0700	เวลา 1300	วันมีฝน Rainy day	จำนวนฝนตก Total Amount	มากที่สุดในวันหนึ่ง Heaviest in 24 hours: จำนวน Amount	มากที่สุดในวันหนึ่ง Heaviest in 24 hours: วันที่ Date	รวมทั้งเดือน Total for Month	มากที่สุดในวันหนึ่ง Greatest in one day	วันที่ Date
Chiangrai	3.6	2.9	3.1	6.8	—	—	—	—	—	—	—
Mae Hongson	3.3	1.6	3.5	13.7	1	1.5	1.5	13	33.8	2.0	25
Chiangmai	2.8	2.2	4.9	5.0	1	0.6	0.6	13	96.1	4.5	20
Nan	2.2	1.5	2.1	4.0	2	3.7	3.1	3	—	—	—
Lampang	2.5	1.8	1.2	4.1	1	3.8	3.8	13	102.2	7.7	3
Phrae	3.5	3.1	1.7	4.3	1	0.3	0.3	11	94.1	4.4	4
Mae Sariang	2.7	1.5	1.3	6.5	2	14.1	12.4	12	93.9	4.1	5
Uttaradit	4.9	3.3	3.0	4.4	2	14.2	7.1	1.11	93.5	5.6	4
Loei	2.6	2.0	1.6	3.6	4	5.2	2.3	27	—	—	—
Nakhon Phanom	3.5	3.9	5.1	7.6	—	—	—	—	89.9	5.4	5
Udon Thani	3.2	2.8	1.3	3.4	4	1.9	1.0	20	99.4	5.3	4
Sakon Nakhon	4.0	3.5	5.1	8.2	1	0.6	0.6	20	—	—	—
Tak	3.2	2.5	3.7	3.9	2	20.4	18.3	2	143.0	8.2	20
Phitsanulok	5.2	4.1	2.2	3.8	1	0.4	0.4	11	65.8	3.3	11
Mae Sot	2.1	2.4	1.5	6.8	1	0.8	0.8	12	102.9	5.0	24
Mukdahan	4.5	4.1	2.0	2.6	3	3.1	2.9	4	—	—	—
Phetchabun	3.8	3.3	7.1	10.4	4	12.9	7.6	2	—	—	—
Khon Kaen	3.5	2.6	6.0	7.0	1	1.8	1.8	20	149.4	11.2	4
Roi Et	3.9	3.6	4.8	5.9	2	5.3	3.2	2	—	—	—
Nakhon Sawan	3.9	3.5	4.0	6.1	3	26.4	11.6	27	87.4	3.9	24
Chaiyaphum	4.6	4.3	7.3	8.9	2	14.0	10.4	18	—	—	—
Ubon Ratchathani	5.3	5.1	6.8	7.7	1	9.0	9.0	8	100.1	5.0	11
Nakhon Ratchasima	4.4	4.4	4.1	7.4	6	43.2	23.3	19	100.0	5.8	5
Surin	4.0	5.1	6.3	7.7	1	0.9	0.9	20	—	—	—
Lopburi	4.3	4.1	8.9	9.6	2	5.2	4.1	2	—	—	—
Suphanburi	6.1	5.6	1.0	5.4	2	6.0	5.7	12	65.5	4.1	5
Prachinburi	5.0	6.1	1·3	6.7	1	23.1	23.1	1	—	—	—
Sap Muang	5.9	5.8	1.8	9.3	7	26.1	8.7	27	106.4	7.8	5
Kanchanaburi	2.3	2.9	5.1	8.3	2	46.1	43.9	14	—	—	—
Don Muang	4.9	5.1	4.8	12.0	2	0.3	0.2	12	—	—	—
Aranyaprathet	3.5	3.6	16.5	19.3	3	52.3	26.6	19	110.9	6.1	12
Pom Phrachunlachomklao	5.1	4.4	6.8	9.4	2	3.1	2.6	17	—	—	—
Chonburi	6.2	6.0	4.9	6.5	4	4.0	2.0	11	84.0	4.5	5
Sattahip	3.3	3.5	6.2	6.4	6	15.7	8.6	11	99.0	7.2	5
Ranthaburi	4.4	5.1	1.7	9.3	6	88.6	28.5	16	94.3	8.8	13
Hua Hin	3.5	3.1	5.0	7.6	3	79.0	65.2	11	67.4	3.3	4
Prachuap Khirikhan	4.8	4.5	3.9	6.3	4	42.2	33.0	12	—	—	—
Khlong Yai	6.3	4.8	4.1	6.9	5	73.1	48.3	26	—	—	—
Chumphon	4.0	4.6	1.7	9.9	5	40.4	19.4	9	—	—	—
Ranong	4.4	5.2	6.9	10.4	2	8.3	7.8	9	—	—	—
Ban Don	3.6	4.9	2.2	9.0	1	0.6	0.6	9	64.5	3.0	6
Nakhon Si Thammarat	2.8	2.8	3.2	11.0	3	4.0	3.0	8	—	—	—
Phuket	2.8	2.2	8.3	11.1	2	2.6	2.2	8	95.1	4.7	2
Kantang	2.7	4.2	3.2	9.3	4	27.3	15.7	7	—	—	—
Songkhla	6.3	5.2	14.5	15.5	2	7.0	6.2	9	—	—	—
Narathiwat	4.7	5.4	3.5	18.3	5	51.2	21.1	28	—	—	—

สถานี Station	ทรรศนวิสัย Visibility									
	Number of Observations									
	Bad Visibility (Fog)				Mist	Poor Vis.	Mod. Vis.	Good Visibility		
	< 0.1	0.1—0.2 Km.	0.2—0.5 Km.	0.5—1.0 Km.	1—2 Km.	2—4 Km.	4—10 Km.	10—20 Km.	20—50 Km.	> 50 Km.
Chiangrai	—	—	—	3	9	39	78	11	—	—
Mae Hongson +	—	—	4	4	—	18	92	49	1	—
Chiangmai *	—	—	—	—	11	99	95	19	—	—
Nan +	—	—	—	—	32	127	9	—	—	—
Lampang +	—	—	—	4	68	65	27	4	—	—
Phrae	—	—	3	—	43	58	36	—	—	—
Mae Sariang	3	2	3	—	21	34	77	—	—	—
Uttaradit +	—	—	8	—	42	79	39	—	—	—
Loei	2	3	—	4	50	54	27	—	—	—
Nakhon Phanom +	—	—	2	—	3	6	157	—	—	—
Udon Thani*	—	1	5	23	91	84	20	—	—	—
Sakon Nakhon	—	—	—	1	3	19	117	—	—	—
Tak	—	—	—	—	4	110	26	—	—	—
Phitsanulok*	—	—	4	4	78	81	57	—	—	—
Mae Sot	—	—	—	5	26	23	77	9	—	—
Mukdahan	—	—	1	—	74	53	12	—	—	—
Phetchabun	—	—	—	—	—	—	119	21	—	—
Khon Kaen +	—	—	—	—	—	—	165	—	—	—
Roi Et +	—	—	—	—	2	17	149	—	—	—
Nakhon Sawan	—	—	1	2	8	8	121	—	—	—
Chaiyaphum	—	—	—	—	2	7	123	8	—	—
Ubon Ratchathani +	—	—	—	—	6	3	159	—	—	—
Nakhon Ratchasima*	—	—	—	2	10	16	190	6	—	—
Surin +	—	—	—	—	—	—	168	—	—	—
Lopburi +	—	1	—	—	—	—	167	—	—	—
Suphanburi	—	8	3	5	10	47	67	—	—	—
Prachinburi	—	—	3	14	11	3	109	—	—	—
Sap Muang	—	1	11	7	1	34	73	13	—	—
Kanchanaburi	—	—	—	—	1	10	129	—	—	—
Don Muang*	—	—	—	—	2	26	54	141	1	—
Aranyaparthet +	—	—	1	—	—	1	12	154	—	—
Pom Phrachunlachomklao	—	—	—	—	—	10	98	32	—	—
Chonburi +	—	—	—	—	1	16	149	2	—	—
Sattahip*	—	—	—	—	3	26	195	—	—	—
Chanthaburi*	1	4	21	—	73	23	86	16	—	—
Hua Hin +	—	—	—	1	5	26	133	3	—	—
Prachuap Khirikhan	—	—	1	1	14	32	92	—	—	—
Khlong Yai +	—	—	—	—	55	10	26	77	—	—
Chumphon +	—	2	6	4	10	11	71	64	—	—
Ranong +	—	—	—	—	—	—	152	16	—	—
Ban Don*	—	7	8	2	4	5	198	—	—	—
Nakhon Si Thammarat	—	—	2	—	12	40	55	30	1	—
Phuket	—	—	—	—	—	1	91	48	—	—
Kantang	—	—	1	—	2	27	80	30	—	—
Songkhla*	—	—	—	—	—	—	12	212	—	—
Narathiwat	—	—	—	—	2	23	31	84	—	—

* Observation for 8 times per day.
\+ Observation for 6 times per day.
Another stations 5 times per days.

สถานี Station	จำนวนวันที่มี Number of days with						
	○	◑	◐	●	⌒	≡	═
Chiangrai	0	20	6	2	25	14	28
Mae Hongson	0	24	4	0	28	8	25
Chiangmai	8	14	4	2	28	0	27
Nan	11	13	2	2	4	4	28
Lampang	7	16	3	2	26	8	28
Phrae	0	20	7	1	13	17	13
Mae Sariang	9	15	4	0	27	6	26
Uttaradit	2	15	9	2	28	7	28
Loei	8	14	5	1	21	9	28
Nakhon Phanom	1	14	13	0	10	3	23
Udon Thani	4	16	8	0	21	1	22
Sakon Nakhon	2	12	13	1	1	1	17
Tak	7	12	7	2	0	0	10
Phitsanulok	0	13	13	2	21	10	28
Mae Sot	0	24	4	0	0	7	21
Mukdahan	1	12	15	0	16	8	20
Phetchabun	0	17	7	4	27	0	20
Khon Kaen	0	21	7	0	0	0	21
Roi Et	2	14	12	0	6	1	24
Nakhon Sawan	0	15	12	1	29	13	20
Chaiyaphum	1	10	17	0	0	0	12
Ubon Ratchathani	0	7	21	0	4	5	18
Nakhon Ratchasima	0	15	13	0	0	5	24
Surin	0	8	19	1	28	0	20
Lopburi	2	10	15	1	2	1	13
Suphanburi	0	3	23	2	22	19	27
Prachinburi	1	3	20	4	28	15	24
Sap Muang	0	4	23	1	1	19	10
Kanchanaburi	7	13	7	1	4	3	15
Don Muang	0	8	19	1	28	2	28
Aranyaprathet	0	19	8	1	3	3	6
Pom Phrachunlachomklao	1	6	20	1	28	0	20
Chonburi	0	3	24	1	24	0	27
Sattahip	0	20	8	0	3	8	12
Chanthaburi	0	14	13	1	24	14	26
Hua Hin	0	20	8	0	24	12	13
Prachuap Khirikhan	0	7	21	0	26	4	25
Khlong Yai	0	0	26	2	15	4	16
Chumphon	0	11	16	1	27	11	22
Ranong	0	14	13	1	28	0	21
Ban Don	0	13	15	0	28	22	8
Nakhon Si Thammarat	0	22	6	0	26	2	20
Phuket	0	23	5	0	12	0	12
Kantang	0	15	12	1	22	1	27
Songkhla	0	0	27	1	20	2	9
Narathiwat	0	4	23	1	24	0	24

สถานี Station	จำนวนวันที่มี Number of days with					
	∞	△	↘	(R)	R	V
Chiangrai	26	0	0	0	0	0
Mae Hongson	4	0	0	1	0	0
Chiangmai	27	0	2	1	0	0
Nan	22	0	1	0	0	0
Lampang	27	0	1	0	1	0
Phrae	28	0	2	1	1	0
Mae Sariang	26	0	0	1	0	0
Uttaradit	28	0	1	1	0	0
Loei	28	0	2	1	2	0
Nakhon Phanom	24	0	1	1	0	0
Udon Thani	28	0	2	2	0	0
Sakon Nakhon	25	0	0	0	0	0
Tak	28	0	2	1	0	0
Phitsanulok	28	0	3	2	0	0
Mae Sot	28	0	2	0	0	0
Mukdahan	28	0	1	1	0	0
Phetchabun	10	0	3	0	3	0
Khon Kaen	26	0	4	0	1	0
Roi Et	28	0	2	0	0	0
Nakhon Sawan	20	0	2	0	0	0
Chaiyaphum	24	0	3	2	0	0
Ubon Ratchathani	22	0	0	0	0	0
Nakhon Ratchasima	26	0	4	3	1	0
Surin	26	0	1	0	1	0
Lopburi	20	0	4	2	2	0
Suphanburi	27	0	4	0	0	0
Prachinburi	28	0	4	1	1	0
Sap Muang	22	0	1	2	0	0
Kanchanaburi	21	0	3	1	1	0
Don Muang	11	0	8	3	3	0
Aranyaprathet	4	0	0	4	3	0
Pom Phrachunlachomklao	20	0	8	1	0	0
Chonburi	28	0	9	0	0	0
Sattahip	14	0	2	0	1	0
Chanthaburi	15	0	1	2	0	0
Hua Hin	17	0	3	4	1	0
Prachuap Khirikhan	25	0	2	0	0	0
Khlong Yai	16	0	3	6	1	0
Chumphon	1	0	1	1	0	0
Ranong	25	0	5	0	0	0
Bandon	15	0	4	3	0	0
Nakhon Si Thammarat	26	0	3	1	0	0
Phuket	19	0	2	0	0	0
Kantang	26	0	6	2	5	0
Songkhla	25	0	8	1	0	0
Narathiwat	23	0	1	0	0	0

รายงานฝนตกของบางสถานีประจำเดือน กุมภาพันธ์ ๒๕๐๐
ซึ่งได้รับความเอื้อเฟื้อจากกรมเกษตรส่งมาให้
Rainfall Report of some selected stations for month of February 1957
Supplied through the courtesy of Dept. of Agriculture.

สถานีตรวจน้ำฝน Rainfall Station		จำนวนฝนตก Amount			ต่างจากปรกติ Departure
		วันฝนตก Rainy day	๒๕๐๐ 1957	๒๔๙๙ 1956	mm.
ภาคเหนือ Northern Part					
1. Chiangrai	*	—	—	17.0	— 12.3
2. Mae Hongson	*	1	1.5	26.1	— 3.7
3. Mae Sariang	*	2	14.1	31.9	+ 12.0
4. Chiangmai	*	1	0.6	17.5	— 9.1
5. Nan	*	2	3.7	17.7	— 6.2
6. Lamphun		...	...	...	—
7. Lampang	*	1	3.8	30.3	— 5.6
8. Phrae	*	1	0.3	5.7	— 14.5
9. Uttaradit	*	2	14.2	37.2	— 1.4
ภาคตะวันออกเฉียงเหนือ Northeastern Part					
1. Nong Khai		—	—	66.2	— 13.5
2. Loei	*	4	5.2	42.4	— 17.0
3. Udon Thani	*	4	1.9	57.3	— 15.1
4. Sakon Nakhon	*	1	0.6	27.4	— 16.9
5. Khon Kaen	*	1	1.8	24.8	— 16.5
6. Maha Sarakham		1	15.1	73.9	— 7.7
7. Roi Et	*	2	5.3	56.1	— 18.8
8. Mukdahan	*	3	3.1	42.5	— 5.3
9. Chaiyaphum	*	2	14.0	32.7	— 2.6
10. Ubon Ratchathani	*	1	9.0	50.3	+ 0.7
11. Sisaket		—	—	—	— 17.5
12. Burirum		—	—	5.0	— 5.3
13. Nakhon Phanom	*	—	—	48.7	— 6.4
14. Surin	*	1	0.9	31.7	— 10.6
15. Nakhon Ratchasima	*	6	43.2	54.1	+ 13.3
ภาคกลาง Central Part					
1. Sukho Thai		1	11.0	45.4	— 0.2
2. Tak	*	2	20.4	29.0	+ 14.5
3. Mae Sot	*	1	0.8	32.0	— 2.4
4. Phitsanulok	*	1	0.4	83.4	— 26.5
5. Kamphaeng Phet		—	—	...	— 7.5
6. Phichit		3	21.9	52.0	— 0.8
7. Nakhon Sawan	*	3	26.4	6.2	+ 0.9
8. Phetchabun	*	4	12.9	47.9	— 13.4
9. Uthai Thani		—	—	...	— 9.1
10. Chainat		—	—	—	— 25.5
11. Singburi		—	—	—	— 19.8
12. Lopburi	*	2	5.2	14.2	— 11.6
13. Ang Thong		1	28.6	—	+ 4.9
14. Saraburi		...	...	3.8	—
15. Suphanburi	*	2	6.0	0.6	— 11.8
16. Ayutthaya		—	—	—	— 26.9
17. Nakhon Nayok		1	3.6	—	— 11.3
18. Pathum Thani		—	—	—	— 32.1
19. Kanchanaburi	*	2	46.1	—	+ 35.2
20. Nonthaburi		—	—	—	— 8.0

รายงานฝนตกของบางสถานี ประจำเดือน กุมภาพันธ์ ๒๕๐๐
ซึ่งได้รับความเอื้อเฟื้อจากกรมเกษตรส่งมาให้
Rainfall Report of some selected stations for month of February 1957
Supplied through the courtesy of Dept. of Agriculture

สถานีตรวจน้ำฝน Rainfall Station		จำนวนฝนตก Amount			ต่างจากปรกติ Departure
		วันฝนตก Rainy Day	๒๕๐๐ 2500	๒๔๙๙ 2499	mm.
21. Nakhon Pathom		2	18.0	—	+ 4.8
22. Don Muang	*	2	0.3	—	— 33.9
23. Thonburi		—	—	—	— 18.1
24. Bangkok	*	2	2.2	0.4	— 23.4
25. Samut Prakan		1	7.2	10.2	— 53.7
26. Samut Sakhon		1	39.7	—	+ 14.0
27. Samut Songkhram		1	48.0	6.3	+ 39.3
ภาคตะวันออก Eastern Part					
1. Prachinburi	*	1	23.1	—	— 5.8
2. Aranyaprathet	*	3	52.3	0.4	+ 21.8
3. Chachoengsao		1	5.9	13.3	— 7.9
4. Chonburi	*	4	4.0	13.6	— 11.1
5. Sattahip	*	6	15.7	7.3	— 37.2
6. Rayong		1	31.7	—	— 16.2
7. Chanthaburi	*	6	88.6	56.2	+ 51.0
8. Trat		2	11.6	46.0	— 26.2
9. Khlong Yai	*	5	73.1	172.5	+ 5.4
ภาคใต้ Southern Part					
1. Ratburi		1	24.0	33.7	+ 13.2
2. Phetburi		1	13.8	23.9	+ 3.6
3. Hua Hin	*	3	79.0	—	+ 64.8
4. Prachuap Khirikhan	*	4	42.2	—	— 1.6
5. Chumphon	*	5	40.4	13.6	— 23.9
6. Ranong	*	2	8.3	0.2	— 19.9
7. Bandon	*	1	0.6	—	— 33.5
8. Phang-nga		3	16.4	76.4	— 76.0
9. Nakhon Si Thammarat	*	3	4.0	69.2	—108.1
10. Krabi		2	76.8	15.0	+ 47.2
11. Phuket	*	2	2.6	11.9	— 32.6
12. Phatthalung		4	48.8	75.3	— 10.5
13. Trang		2	13.8	20.5	— 17.0
14. Songkhla	*	2	7.0	15.2	— 57.6
15. Pattani		—	—	—	— 26.2
16. Satun		2	39.2	25.6	+ 3.3
17. Yala		1	20.7	35.0	— 69.2
18. Narathiwat	*	5	51.2	44.8	— 53.9

* ผลการตรวจของสถานี ตรวจอากาศ กรมอุตุนิยมวิทยา
Data from Meteorological Department

— ไม่มีฝนตก No Rainfall

... ไม่ได้รับรายงาน No Report

×× ไม่มีเครื่องวัดฝน No Raingauge

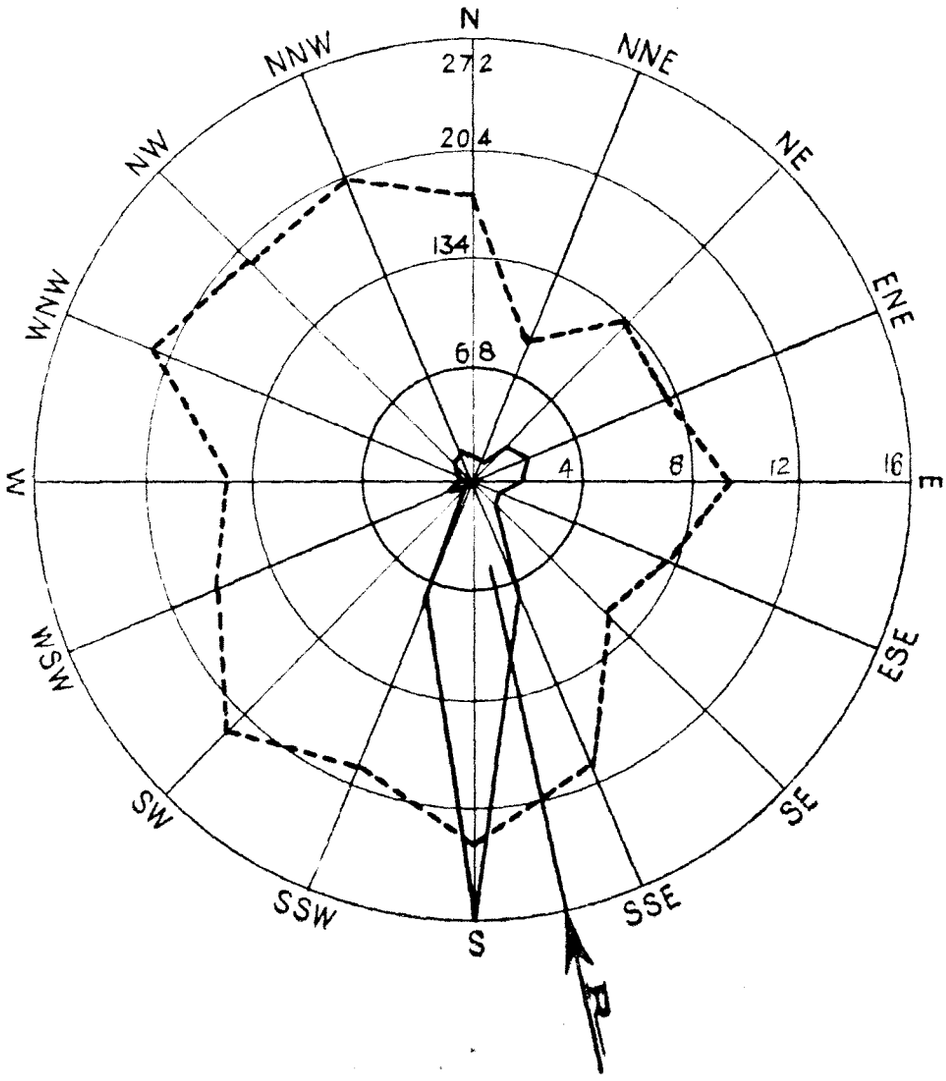

ผลสรุปการตรวจลมรายชั่วโมงของสถานีกรุงเทพฯ
Wind-Rose of Bangkok

เดือน กุมภาพันธ์ ๒๕๐๐ ทิศร่วม (Resultant Direction) S 12° 12' E February 1957

ทิศ Direction		N	NNE	NE	ENE	E	ESE	SE	SSE	S	SSW	SW.	WSW	W	WNW	NW	NNW	Calm
ความถี่	ชม. Hrs.	13	12	30	39	30	19	21	76	273	79	5	13	6	6	15	20	15
Frequency	%	1.9	1.8	4.5	5.8	4.5	2.8	3.1	11.3	40.6	11.8	0.7	1.9	0.9	0.9	2.2	3.0	2.2
ความเร็วรวม Distance Travelled	กม. Km.	135.0	65.0	239.0	304.0	286.0	146.0	144.0	857.0	3630.0	889.0	64.0	132.0	54.0	76.0	174.0	239.0	—
ความเร็วเฉลี่ย Mean Velocity	กม./ชม Km./hr.	10.4	5.4	8.0	7.8	9.5	7.7	6.9	11.3	13.3	11.3	12.8	10.2	9.0	12.7	11.6	12.0	—

———— เส้นความถี่ของลมในทิศต่าง ๆ เป็นจำนวนชั่วโมง

- - - - - ความเร็วลมเฉลี่ยเป็น กม./ชม. ในทิศต่าง ๆ

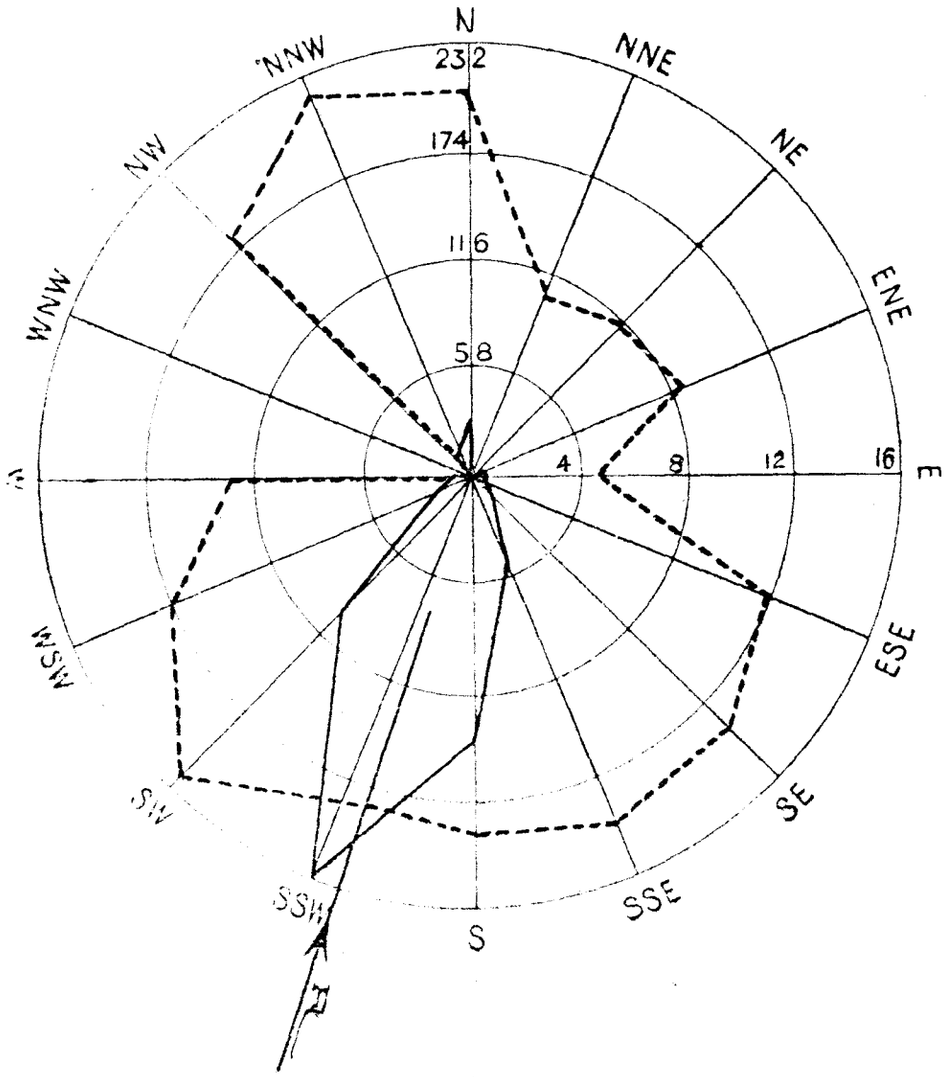

ผลสรุปการตรวจลมรายชั่วโมงของสถานีสัตหีบ
Wind—Rose of Sattahip

เดือน กุมภาพันธ์ ๒๕๐๐ ทิศร่วม (Resultant Direction) S 18° 46' W February 1957

ทิศ Direction		N	NNE	NE	ENE	E	ESE	SE	SSE	S	SSW	SW	WSW	W	WNW	NW	NNW
ความถี่	ชม. Hrs.	30	3	1	7	4	7	17	52	142	230	99	21	8	11	16	
Frequency	%	4.5	0.5	0.2	1.1	0.6	1.0	2.5	7.7	21.1	34.2	14.7	3.1	1.2	1.6	2.4	
ความเร็วรวม Distance Travelled	กม. Km.	429.8	22.0	8.0	60.5	19.0	84.7	228.2	726.4	1893.3	2990.7	1530.8	256.7	71.4	137.4	247.1	
ความเร็วเฉลี่ย Mean Velocity	กม./ชม. Km./hr.	14.3	7.3	8.0	8.6	4.8	12.1	13.4	14.0	13.3	13.0	15.5	12.2	8.9	12.5	15.4	

———— เส้นความถี่ของลมในทิศต่าง ๆ เป็นจำนวนชั่วโมง

- - - - - ความเร็วลมเฉลี่ยเป็น กม./ชม. ในทิศต่าง ๆ

[illegible]

List of Coastal Meteorological Stations with their Geographical Position.

สถานี Station	ตำบลที่ตั้งของสถานี Geographical Positions แอต. Lat. °	'	น. N. "	ลอง. Long. °	'	ถ. E. "	สูงจากระดับทะเลเป็นเมตร Altitude in m.	หมายเหตุ Remarks
สันดอน San Don	13	26	31	100	36	16	19.0	
เกาะจวง Koh Chuang	12	30	56	100	57	33	150.0	
เกาะไผ่ Koh Phai	12	55	51	100	40	25	144.0	
แหลมสิงห์ Laem Sing	12	28	07	102	03	43	82.4	
เกาะปราบ Koh Prab	09	13	20	99	15	25	78.0	
หินสัมปะยื้อ Hin Sampayue	13	11	55	100	48	07	11.3	
แหลมตาชี Laem Ta Chi	06	57	00	101	17	36	29.4	
เกาะตะเภาน้อย Koh Tapao Noi	07	49	49	98	25	37	55.0	
ระยอง Rayong	12	39	37	101	16	26	18.5	
แหลมงอบ Laem Ngop	12	10	10	102	23	46	11.0	
หลังสวน Lang Suan	09	56	32	99	09	45	14.0	

สรุปผลการตรวจอุตุนิยมวิทยาของสถานีตรวจอากาศชายทะเล ประจำเดือนกุมภาพันธ์ ๒๕๐๐

Summary of Meteorological Observations for Coastal Stations for month of February 1957

สถานี Station	จำนวนเมฆ Cloud Amount (0-8)	ลมผิวพื้น Surface Wind: ทิศร่วม Resultant Direction 0100	0700	1300	1900	ความแน่ทิศ % Steadiness % 0100	0700	1300	1900	ทิศลมที่พัดมากที่สุด Prevailing Wind 0100	0700	1300	1900	กำลังลมปานกลางเป็นโบฟอร์ต Mean fore Beaufort in Scale	ทิศลมและกำลังลมแรงที่สุดเป็นโบฟอร์ต Maximum force and Direction of Wind in Beaufort Scale: กำลังลม Force	ทิศลม Direction	วันที่ Date	ทรรศนวิสัยทะเล Visibility Km.
สันดอน Sondon	4.4	S31°W	S08°W	S11°W	S18°W	69	50	53	72	SW	S	S	S	3.7	7	E	12	—
เกาะจวง Koh Chuang	5.0	S31°W	S25°W	S41°W	S19°W	69	47	30	59	SW	SW	SW	S	3.0	6	NW	12	—
เกาะไผ่ Koh Phai	3.6	S20°W	S16°W	S47°W	S11°W	66	61	58	70	SW	S	SW	S	2.1	4	SW	1,2,11-13,18,19,20,21	—
แหลมสิงห์ Leam Sing	4.1	N27°W	N27°E	S81°W	N89°W	51	37	66	79	N	NE	W	W	2.4	5	W,SW	20,24,25	—
เกาะปราบ Koh Prab	3.2	S47°E	S23°E	N58°E	S81°E	67	75	62	86	E	S	E	E	1.7	6	E	13,27	—
หินสัมปะยื้อ Hin Sampayue	3.1	S04°E	S02°W	S84°W	S43°W	49	33	66	76	SW	SE	W	SW	2.6	6	N	12	—
แหลมตาชี Leam Ta Chi	6.8	S52°E	S08°E	N66°E	N66°E	54	73	72	68	SE	S	E	E	3.5	6	SE	1	—
เกาะตะเกาน้อย Koh Tapau Noi	3.8	N55°E	N76°E	N86°E	S82°E	40	68	89	23	E	E	E	E	2.2	5	E	11	—
ระยอง Rayong	3.7	S51°W	N03°E	S01°W	S11°W	21	39	75	70	SW	N	S	S	3.4	5	S	26	—
แหลมงอบ Leam Ngob	2.9	N63°E	N49°E	S05°W	S37°W	37	70	39	33	NE	NE	S	S	3.2	5	S	7	—
หลังสวน Lang Suan	3.6	S62°E	S13°W	S78°E	S86°E	49	13	64	89	SE	SE	SE	E	2.5	7	SE	11	—

Summary of Meteorological Observations for Coastal Stations for month of February 1957 Weather

สถานี Station	จำนวนวันที่มี Number of days with															หมายเหตุ Remarks
	ท้องฟ้าไม่มีเมฆ Cloud less sky	ท้องฟ้ามีเมฆบางส่วน Partly cloudy sky	ท้องฟ้ามีเมฆมาก cloudy sky	ท้องฟ้ามีเมฆเต็ม Over cast	หมอกต่ำ Low fog	ฟ้าหรั่งแห้ง Haze	ฟ้าหรั่งชื้น Mist	หมอกหนา Fog	ฟ้าแลบ Light-ning	ฟ้าร้อง Thun-der	พายุฝน Rain-storm	ฝนละออง Driz-zle	ฝนธรรมดา Rain	พายุฟ้าคะนอง Thun-der-storm	พวยน้ำ Water spout	
สันดอน San Don	—	17	10	1	—	14	4	—	1	—	1	1	—	—	—	
เกาะจวง Koh Chuang	—	12	14	2	6	—	3	—	—	—	—	—	6	—	—	
เกาะไผ่ Koh Phai	—	21	7	—	10	24	4	—	7	1	—	—	3	—	—	
แหลมสิงห์ Leam Sing	—	16	12	—	—	—	7	—	—	—	—	1	3	—	—	
เกาะปราบ Koh Prab	—	23	5	—	—	12	—	—	—	—	—	1	—	—	—	
หินสัมปะยื้อ Hin Sampayue	—	19	8	1	4	16	2	—	—	1	—	2	3	—	—	
แหลมตาชี Leam Ta Chi	—	—	19	9	—	1	—	—	3	1	—	—	1	—	—	
เกาะตะเภาน้อย Koh Tapao Noi	—	20	7	1	1	4	11	—	—	—	—	1	—	—	—	
ระยอง Rayong	1	18	8	1	—	5	6	3	1	—	—	3	8	1	—	
แหลมงอบ Leam Ngob	—	24	4	—	12	13	—	2	6	—	—	2	4	1	—	
หลังสวน Lang Suan	—	24	4	—	—	1	5	—	—	—	1	3	1	—	—	

สรุปผลการตรวจอุตุนิยมวิทยาของสถานีชายทะเล ประจำเดือน กุมภาพันธ์ ๒๕๐๐ — ลักษณะทะเลและคลื่นใต้น้ำ

Summary of Meteorological Observations for Coastal Stations for month of February 1957 — State of sea and swell

สถานี Station	จำนวนวันที่มี Number of days with										หมายเหตุ Remarks
	ทะเลราบ Calm Sea	ทะเลเรียบ Smooth Sea	คลื่นเล็กน้อย Slight Sea	คลื่นปานกลาง Moderate Sea	คลื่นจัด Rough Sea	คลื่นจัดมาก Very rough Sea	คลื่นใหญ่ High Sea	คลื่นใหญ่มาก Very high Sea	คลื่นใต้น้ำ Swell	ทิศ Direction	
ลันดอน Sandon	—	12	14	2	—	—	—	—	27	—	
เกาะจวง Koh Chuang	—	17	10	1	—	—	—	—	24	—	
เกาะไผ่ Koh Phai	—	26	2	—	—	—	—	—	10	—	
แหลมสิงห์ Laem Sing	—	27	1	—	—	—	—	—	23	—	
เกาะปราบ Koh Prab	—	19	—	8	1	—	—	—	16	—	
หินสัมปะยื้อ Hin Sampayue	—	21	6	—	1	—	—	—	28	—	
แหลมตาชี Laem Ta Chi	—	14	6	5	2	1	—	—	24	—	
เกาะตะเภาน้อย Koh Tapao Noi	—	15	10	2	—	1	—	—	23	—	
ระยอง Rayong	—	11	15	2	—	—	—	—	—	—	
แหลมงอบ Laem Ngob	—	10	17	1	—	—	—	—	27	—	
หลังสวน Lang Suan	3	18	3	2	2	—	—	—	17	—	

กรมอุตุนิยมวิทยา แห่งราชนาวี

METEOROLOGICAL DEPARTMENT
ROYAL THAI NAVY

พลเรือโท จรูญ วิชยาภัย บุนนาค
เจ้ากรม
Vice Admiral Charoon Vichayapai Bunnag R. T. N.,
Director

รายงานอุตุนิยมวิทยาประจำเดือน

ปีที่ ๒๒ ฉบับที่ ๓
มีนาคม ๒๕๐๐
รวบรวมขึ้นตามคำสั่งผู้บัญชาการทหารเรือ

MONTHLY METEOROLOGICAL BULLETIN

Vol. 22 Part 3
March 1957
Prepared by order of the Commander in Chief of the Royal Thai Navy
Bangkok, Thailand

จำนวน ๒๐๐ เล่ม
๑๐ เมษายน ๒๕๐๒

กรมอุตุนิยมวิทยา แห่งราชนาวี

METEOROLOGICAL DEPARTMENT
ROYAL THAI NAVY

พลเรือโท จรูญ วิชยาภัย บุนนาค
เจ้ากรม
Vice Admiral Charoon Vichayapai Bunnag R. T. N.,
Director

รายงานอุตุนิยมวิทยาประจำเดือน

ปีที่ ๒๒ ฉบับที่ ๓
มีนาคม ๒๕๐๐
รวบรวมขึ้นตามคำสั่งผู้บัญชาการทหารเรือ

MONTHLY METEOROLOGICAL BULLETIN

Vol. 22 Part 3
March 1957
Prepared by order of the Commander in Chief of the Royal Thai Navy
Bangkok, Thailand

จำนวน ๒๐๐ เล่ม
๑๐ เมษายน ๒๕๐๒

สารบาญ
INDEX

หน้า
Page

คำนำ Introduction .... ก A

บัญชีแสดงรายการที่ตั้งสถานีตรวจอากาศ List of Meteorological Stations with their Geographical Positions 1

ลมฟ้าอากาศ A Summary 2

รายงานผลการตรวจรายชั่วโมงประจำเดือนของสถานีกลางกรุงเทพ ฯ สำหรับ
Hourly values for Central Stations. Bangkok of

ความกดอากาศ Pressure

ความชื้นสัมพันธ์ Relative Humidity

อุณหภูมิ Temperature

ลม Surface wind

ฝน Rainfall 4

รายงานผลการตรวจเฉพาะเวลา 0700 1000 1300 1600
Observation at fixed hours of

ทรรศนวิสัย Visibility

จำนวนเมฆ Amount of Clouds

ชนิดของเมฆ Form of Clouds 10

รายงานค่าเฉลี่ยประจำวันและประจำเดือนของผลการตรวจอุตุนิยมวิทยาต่าง ๆ และสรุป

ผลการตรวจประจำเดือนของสถานีกลางกรุงเทพ ฯ
Daily and Monthly values of Meteorological Elements and Monthly
Summary of Central Stations. Bangkok 11

สรุปผลการตรวจอุตุนิยมวิทยาประจำเดือนของบางสถานี Summary of Observations of some selected Stations 14

รายงานฝนประจำเดือน Monthly Rainfall report 27

สรุปผลการตรวจลมประจำเดือนของสถานีกลางกรุงเทพ ฯ
Wind-rose of Central Station. Bangkok 29

สรุปผลการตรวจลมประจำเดือนของสถานีสัตหีบ
Wind-rose of Sattahip 30

สรุปผลการตรวจอุตุนิยมวิทยาของสถานีชายทะเล
Summary of Meteorological Observations for Coastal Stations 31

คำนำ
PREFACE

๑. สถานีตรวจอากาศกลางกรุงเทพ ฯ แห่งกองสถานีตรวจอากาศ กรมอุตุนิยมวิทยา ตั้งอยู่ที่ถนนสุขุมวิทย์ จังหวัดพระนคร ในเลต. ๑๓° ๔๔' น. ลอง. ๑๐๐° ๓๐' อ. สูงของบาโรเมตรจากระดับทะเล ๑๖.๓๗ เมตร เวลาที่ใช้ในการตรวจอุตุนิยมวิทยาใช้เวลากรุงเทพ ฯ และมีการตรวจอุตุนิยมวิทยาทุกชั่วโมง สำหรับสถานีอื่นๆ ได้มีรายการแจ้งอยู่ในตารางแล้วและส่วนมากทำการตรวจวันละ ๘ เวลาเท่านั้น

The Central Meteorological Station in Bangkok is situated at Lat. 13° 44' N., Long. 100° 30' E., height of barometer, 16.37 metres above Mean Sea-level. For all readings local standard time is used (105th. degree M.E.G.) and hourly observations are maintained. For other stations generally eight observations are made at 3 hour intervals from 0100 to 2200.

๒. ความกดอากาศได้แก้อุณหภูมิ เลตติจูด และระดับทะเลแล้ว

Barometric readings are corrected for temperature, latitude and Mean Sea-level.

๓. ทิศและความเร็วลมเป็นรายชั่วโมง ตรวจโดยเครื่องวัดลมชนิดอัตโนมัติแบบไดนส์

Hourly directions and velocities of the wind are taken from the record sheets of the Dines Pressure Tube Anemograph.

๔. เธอร์โมเมตรทุกชนิดได้ติดตั้งไว้ในเรือนเธอร์โมเมตรแบบสเตเวนสัน

All thermometers are installed in Stevenson screen.

๕. เครื่องหมายลมฟ้าอากาศและปรากฏการณ์บางอย่างทางอุตุนิยมวิทยา ในช่องหมายเหตุลมฟ้าอากาศใช้แบบสากล มีความหมายดังต่อไปนี้:—

International Symbols are used in registering the state of weather and other meteorological phenomena:—

○ ท้องฟ้าไม่มีเมฆ Clear

◑ ท้องฟ้ามีเมฆบางส่วน Partly cloudy

◐ ท้องฟ้ามีเมฆมาก Cloudy

● ท้องฟ้ามีเมฆเต็ม Overcast

∞ ฟ้าหรัวแห้ง ทรรศนวิสัยเกินกว่า 100 เมตร Haze

ฟ้าแลบในระยะไกล Lightning

= ฟ้าหรัวชื้น (หมอกบาง) ทรรศนวิสัยตั้งแต่ 1000 เมตร ขึ้นไป Mist

≡ หมอก ทรรศนวิสัยต่ำกว่า 1000 เมตร Fog

พายุฝน Squall

ฝนละออง Drizzle

ฝน Rain

ฝนฝ่าน Shower

ฝนฝ่านหรือฝนที่มีลูกเห็บเล็กน้อยหรือปานกลาง Shower with slight or moderate hail

พายุฟ้าคะนอง Thunderstorm

พายุฟ้าคะนองอย่างอ่อนมีฝน Slight thunderstorm

พายุฟ้าคะนองอย่างอ่อนมีลูกเห็บ Slight thunderstorm with hail

พายุฟ้าคะนองอย่างปานกลางมีฝน Moderate thunderstorm

พายุฟ้าคะนองอย่างปานกลางมีลูกเห็บ Moderate thunderstorm with hail

พายุฟ้าคะนองอย่างแรงมีฝน Heavy thunderstorm

พายุฟ้าคะนองอย่างแรงมีลูกเห็บ Heavy thunderstorm with hail

( ) พายุฟ้าคะนองไม่ผ่านสถานี Distant thunderstorm

⊕ อาทิตย์ทรงกลด Solar halo

จันทร์ทรงกลด Luna corona

△ ลูกเห็บ Hail

น้ำค้าง Dew

กรมอุตุนิยมวิทยา แห่งราชนาวี
กรุงเทพ ฯ ๑ มีนาคม พ.ศ. ๒๕๐๒
พลเรือโท จรูญ วิชยภัย บุณนาค
เจ้ากรม

Meteorological Department,
Royal Thai Navy,
Bangkok, 1st March 1959
Charoon V. Bunnag
Vice Admiral R.T.N.
Director

บัญชีแสดงรายการที่ตั้งสถานีตรวจอากาศ

List of Meteorological Stations with their Geographical Positions

สถานี Station	ตำบลที่ตั้งสถานี Geographical Positions				
	ละติ. Lat. °	น. N. '	ลอง. Long. °	อ. E '	สูงเป็น เมตร Alt. in m.
Chiangrai	19	55	99	50	416
Mae Hongson	19	18	97	50	271
Chiangmai	18	47	98	59	314
Nan	18	47	100	47	201
Lampang	18	15	99	30	243
Phrae	18	10	99	50	157
Mae Sariang	18	10	97	50	314
Uttaradit	17	37	100	08	63
Loei	17	32	101	30	211
Nakhon Phanom	17	30	104	20	140
Udon Thani	17	26	102	46	178
Sakon Nakhon	17	10	104	09	160
Tak	16	51	99	07	115
Phitsanulok	16	50	100	16	50
Mae Sot	16	40	98	33	210
Mukdahan	16	33	104	44	138
Phetchabun	16	25	101	08	114
Khon Kaen	16	20	102	51	157
Roi Et	16	03	103	41	140
Nakhon Sawan	15	48	100	10	28
Chaiyaphum	15	45	101	56	185
Ubon Ratchathani	15	15	104	53	123
Nakhon Ratchasima	14	58	102	07	181
Surin	14	53	103	29	145
Lopburi	14	48	100	37	13
Suphanburi	14	30	99	50	7
Prachinburi	14	10	101	10	7
Sap Muang	14	07	101	04	284
Kanchanaburi	14	01	99	32	28
Don Muang	13	55	100	36	10
Aranyaprathet	13	42	102	35	44
Pom Phrachunlachomklao	13	32	100	35	3
Chonburi	13	22	100	59	6
Sattahip	12	39	100	53	55
Chanthaburi	12	37	102	07	5
Hua Hin	12	34	100	48	3
Prachuap Khirikhan	11	48	99	48	5
Khlong Yai	11	47	102	53	4
Chumphon	10	27	99	15	3
Ranong	09	58	98	38	35
Ban Don	09	08	99	18	3
Nakhon Si Thammarat	08	25	99	58	5
Phuket	07	58	98	24	3
Kantang	07	24	99	31	3
Songkhla	07	11	100	37	4
Narathiwat	06	26	101	50	4

ภาวะลมฟ้าอากาศ

ความกดอากาศและลม

สัปดาห์แรกมีความกดอากาศต่ำ ต่อมามีบริเวณความกดอากาศสูงปกคลุมทางด้านตะวันออกเฉียงใต้ของประเทศจีน เริ่มมีกำลังแรงขึ้นในต้นสัปดาห์ที่สอง และได้แผ่ลงมาทางใต้เข้าสู่ประเทศไทยตั้งแต่ภาคกลางขึ้นไป หย่อมความกดอากาศสูงนี้ได้เคลื่อนตัวไปทางตะวันออกผ่านทะเลจีน และออกไปทางมหาสมุทรแปซิฟิก ทำให้มีความกดอากาศต่ำในประเทศไทย

ต้นสัปดาห์ที่สาม บริเวณความกดอากาศสูงแห่งทวีปได้มีกำลังแรงขึ้นและแผ่ลงมาถึงประเทศไทย ต่อมาได้อ่อนกำลังลงในปลายสัปดาห์

สัปดาห์ที่สี่ ความกดอากาศค่อนข้างต่ำทั่วประเทศไทย

ลม

ทั่ว ๆ ไปลมสงบในภาคเหนือ และแปรปรวนในภาคตะวันออกเฉียงเหนือและภาคกลาง ภาคใต้ส่วนมากเป็นลมฝ่ายตะวันออก

อุณหภูมิ

ต่ำกว่าเดือนเดียวกันของปีที่แล้ว สูงสุดวัดได้ ๔๐.๐° ซ. (๑๐๔.๐° ฟ.) เมื่อวันที่ ๖ ที่จังหวัดอุดรธานี ต่ำสุดวัดได้ ๑๑.๖° ซ. (๑๒.๙° ฟ.) เมื่อวันที่ ๔ ที่จังหวัดเชียงราย

ฝน

สัปดาห์แรกฝนแล้ง เริ่มมีฝนเบาถึงปานกลาง เป็นบางแห่งในสัปดาห์ที่สอง

สัปดาห์ที่สาม ตั้งแต่วันที่ ๑๒ ถึง ๑๘ มีฝนเล็กน้อยถึงปานกลางทั่ว ๆ ไป และมีฝนหนักบางแห่งในภาคกลางและภาคตะวันออกเฉียงเหนือ ทั้งนี้เนื่องจากมีคลื่นอากาศเย็นทางประเทศจีนไหลมาสู่ภาคใต้ของจีนจนจดประเทศไทย

ต้นสัปดาห์ที่สี่ แทบไม่มีฝนตกเลย ทางอ่าวไทยฝั่งตะวันตกและภาคใต้ฝั่งตะวันตกมีฝนบ้างบางแห่งปลายสัปดาห์ที่สี่ มีฝนบ้างเล็กน้อยถึงปานกลางทั่ว ๆ ไป

GENERAL WEATHER CONDITION.

Pressure and winds:

During the first week, the pressure was relatively low over Thailand.

Towards the end of the first week, the high pressure area over southeast China began to intensify and extended southward into upper Thailand. The High moved eastward across east China Sea and further into the Pacific Ocean causing weak pressure gradient over Thailand.

Early in the third week, the Continental High intensified and spread over Thailand, later gradually weakening.

In the fourth week, the pressure was rather low over Thailand.

Wind.

Generally calm in the northern part. Variable in the northeast and central parts. Mostly easterly winds in the southern part.

Temperature:

The highest was 40.0° C. (104.0 F.) at Udon Thani on the 6th. The lowest was 11.6° C. (52.9 F.) at Chiangrai on the 4th.

Rainfall.

The weather was rather dry in first week. Light to moderate local rain in the second week.

From the 12th to 18th widespread light to moderate rain and heavy rain occurred in the central and northeastern parts due to China Cold Wave swept across southern China to Thailand proper.

At the beginning of the fourth week dry weather in general and light local shower over the west coast of south part.

At the end of the fourth week, light to moderate rain in general.

กรุงเทพ ฯ มีนาคม ๒๕๐๐ Bangkok March 1957

ความกดอากาศรายชั่วโมงประจำวัน เป็นมิลลิบาร์ ๑๐๐๐ + จำนวนในตาราง

Barometic Pressure at Sea—level in Millibars 1000 + the numbers in the tables

Time / Date	เวลากรุงเทพ ฯ											Bangkok Standard Time
	1	2	3	4	5	6	7	8	9	10	11	12
1	12.02	11.22	10.82	10.82	10.66	11.06	12.26	12.82	12.96	13.22	12.26	11.46
2	09.76	09.36	09.06	09.22	09.36	09.62	10.26	11.26	12.02	12.56	12.26	11.36
3	09 62	09.22	08.96	09.22	09.46	09.62	10.26	11.46	12.26	12.96	12.66	11.76
4	10.42	10.02	09.76	09.76	09.86	10.16	10.96	12.16	12.66	12.82	12.16	11.36
5	10.02	09.46	08.96	08.82	08.96	09.46	10.42	10.66	11.06	11.36	11.06	10.16
6	07.22	07.06	07.06	06.96	07.36	07.86	08.56	09.46	09.86	10.02	09.76	08.66
7	07.22	06.96	06.82	06.82	07.36	08.16	09.22	10.26	10.82	11.06	10.82	09.76
8	08.96	08.66	08.56	08.66	09.06	09.36	10.02	10.82	11.22	11.62	11.36	10.56
9	10.26	10.02	09.76	09.76	10.16	10.56	11.22	12.26	12.82	12.42	11.86	10.82
10	11.06	10.42	10.02	09.86	10.16	10.56	11.36	11.76	12.02	11.86	11.36	10.16
11	08.82	08.16	07.62	07.62	07.86	08.56	09.46	10.26	10.82	11.22	11.06	10.26
12	08.82	07.92	07.86	07.86	08.96	08.96	09.76	10.56	10.96	11.46	11.36	10.56
13	09.22	08.96	08.96	08.66	09.34	09.22	10.26	11.06	12.16	12.16	12.82	11.46
14	11.22	10.82	10.42	10.26	10.26	10.82	11.36	11.86	12.56	12.96	12.82	11.86
15	12.42	11.86	11.06	11.22	11.22	11.76	13.06	13.76	13.86	14.16	13.86	13.46
16	12.66	12.16	11.36	10.96	10.96	11.22	11.86	12.96	13.46	13.46	13.46	13.36
17	13.01	12.26	11.86	11.86	11.86	12.16	13.36	13.62	14·02	13.86	13.62	13.22
18	12.02	11.86	11.36	11.36	11.36	11.62	12.42	13.46	13.52	14.16	12.96	12.32
19	11.46	11.22	11.22	11.06	11.36	11.76	12.66	13.76	14.42	14.56	14.16	13.36
20	12.16	11.62	11.62	11.22	12.02	12.42	13.22	14.42	14.42	14.42	14.16	13.62
21	11.71	11.22	10.72	10.66	11.36	12.02	13.01	13.22	13.62	13.62	13.06	12.16
22	10.82	10.21	10.21	10.61	10.91	11.46	12.16	12.96	13.22	12.96	12.96	12.02
23	09.86	09.36	09.22	09.46	10.16	10.42	11.46	12.02	12.56	12.56	11.92	11.22
24	08.96	08.66	08.66	08.66	08.66	09.06	10.02	11.01	11.41	11.36	10.01	10.42
25	09.06	08.26	08.16	08.26	08.56	08.66	10.02	10.82	11.36	11.22	11.06	10.42
26	08.82	08.42	08.16	08.16	08.66	09.36	10.02	11.22	11.36	11.36	11.46	10.66
27	10.66	09.92	09.86	09.41	09.46	10.11	10.96	12.16	13.22	13.46	12.96	12.02
28	11.36	11.33	10.66	10.16	10.42	10.96	11.86	12.56	13.06	13.46	13.12	11.76
29	12.56	11.76	11.46	11.46	11.46	12.02	12.56	13.46	13.76	13.62	13.22	12.16
30	11.22	10.66	10.26	10.26	10.26	10·82	11.62	12.42	13.22	13.06	13.06	12.16
31	10.32	10.24	09.76	09.76	09.71	09.86	10.42	11.42	11.86	12.02	11.76	11.36
Mean	10.44	09.98	09.69	09.64	09.91	10.31	11.16	12.00	12.47	12.62	12.30	12.48

Time / Date	13	14	15	16	17	18	19	20	21	22	23	24
1	10.42	09.46	08.56	08.02	08.16	08.56	08.56	09.06	09.86	10.26	10.42	10.42
2	10.16	09.06	08.02	07.76	07.76	08.42	08.56	08.82	09.46	11.16	10.16	09.86
3	11.06	10.16	09.22	08.56	08.56	08.82	09.22	09.45	10.16	10.66	10.96	10.96
4	10.16	09.06	08.16	07.76	07.62	07.62	08.02	08.82	09.36	10.02	10.26	10.42
5	08.96	07.36	06.42	06.02	06.02	05.86	06.66	07.22	07.36	07.62	07.62	07.46
6	07.76	06.82	06.16	05.86	05.86	06.02	06.16	06.82	07.22	07.76	07.46	07.62
7	08.82	07.86	07.22	06.66	06.82	07.22	07.46	07.86	08.42	08.96	08.96	09.06
8	09.36	08.42	07.22	06.66	06.56	06.82	08.02	08.56	08.66	09.22	09.86	10.42
9	09.76	08.96	08.16	07.62	07.46	08.02	09.22	09.62	10.82	11.62	11.62	11.62
10	09.36	07.86	07.22	06.96	06.82	06.96	07.36	08.36	08.82	09.06	08.82	08.82
11	09.36	08.42	07.36	06.56	06.56	16.82	07.36	08.16	08.82	09.06	08.82	08.82
12	09.46	08.16	06.06	06.56	06.16	06.56	07.46	08.42	09.06	10.02	09.86	09.62
13	10.02	08.66	07.86	07.46	07.46	07.62	08.56	09.06	10.42	10.96	11.06	11.22
14	10.66	09.36	08.02	07.62	07.81	08.66	09.36	10.96	11.06	12.26	12.66	12.42
15	13.06	12.11	10.32	09.81	09.46	10.11	10.91	11.76	12.66	13.46	13.62	13.46
16	12.16	10.82	10.02	09.46	09.46	09.76	10.02	10.91	11.71	12.82	13.12	13.36
17	11.46	10.66	09.46	08.96	08.96	09.36	10.26	11.66	11.66	12.02	12.16	12.16
18	10.91	10.26	09.06	08.82	08.96	09.36	10.11	10.66	11.36	11.76	11.86	11.86
19	12.16	10.82	09.52	09.52	09.36	09.62	10.21	10.96	11.76	12.82	13.22	12.96
20	12.16	10.56	09.76	08.96	08.82	08.66	09.06	10.21	11.36	11.86	12.21	12.21
21	11.06	10.26	09.62	08.96	08.82	08.82	09.22	09.86	10.56	10.82	10.96	11.22
22	10.42	09.62	08.56	08.26	08.16	08.26	08.56	08.82	09.76	10.26	10.42	10.26
23	10.11	08.82	07.86	07.36	07.62	06.42	08.26	08.56	08.96	08.96	09.46	09.36
24	09.22	08.02	07.52	06.96	06.16	06.82	07.81	07.86	08.66	09.36	09.76	09.46
25	09.06	08.16	07.06	06.56	06.42	07.06	07.76	08.56	08.82	09.46	09.06	09.36
26	09.76	08.96	07.86	06.66	06.82	08.16	08.82	10.16	11.06	11.46	11.22	11.06
27	10.66	08.56	07.86	07.46	07.02	08.96	09.46	09.76	10.42	10.96	11.76	11.46
28	11.01	09.36	08.26	08.56	09.06	10.02	10.56	11.22	12.56	13.36	13.46	12.82
29	10.42	09.31	08.72	08.51	08.96	08.91	09.62	10·56	11.62	12.26	12.56	11.86
30	11.46	09.86	08.96	08.56	07.76	08.66	09.06	10.56	11.31	12.11	12.11	11.12
31	10.16	09.22	08.42	07.76	07.62	07.86	08.42	09.62	10.56	11.06	11.06	10.56
Mean	10.34	09.91	08.42	07.78	07.71	08.09	08.71	09.45	10.13	10.76	10.86	10.75

กรุงเทพ ฯ มีนาคม ๒๕๐๐ Bangkok March 1957

อุณหภูมิของอากาศเป็นองศาเซนติเกรด

Temperature in Degrees Centigrade

เวลากรุงเทพ ฯ Bangkok Standard Time

Date \ Time	1	2	3	4	5	6	7	8	9	10	11	12
1	25.1	24.9	24.4	24.0	23.4	23.0	22.9	23.6	27.0	28.7	30.8	31.2
2	26.1	26.0	25.8	25.5	25.5	25.2	25.5	27.9	28.6	30.8	30.6	31.3
3	25.8	25.7	25.5	25.2	24.5	24.0	23.5	24.7	27.9	29.0	30.8	31.2
4	26.0	26.0	25.8	25.5	25.2	24.8	24.1	26.2	28.8	30.4	31.2	32.6
5	25.9	25.9	25.8	25.7	25.6	25.5	25.8	27.7	29.5	31.2	32.1	33.0
6	25.9	25.7	25.2	25.0	24.8	25.2	25.2	27.7	29.5	30.7	32.2	32.0
7	26.3	26.1	26.1	26.0	26.0	26.0	26.2	27.9	29.3	31.3	32.4	32.0
8	26.4	26.1	25.9	25.8	26.0	26.2	26.4	27.3	28.7	30.0	31.0	32.0
9	27.2	27.1	26.8	25.8	24.2	24.3	24.5	24.9	25.2	27.8	30.8	32.6
10	26.8	26.1	25.8	25.2	24.7	24.2	23.9	25.9	27.8	30.2	31.9	32.8
11	26.4	26.1	25.9	25.9	25.6	25.1	25.1	28.0	30.0	31.6	32.0	32.6
12	26.8	26.6	26.5	26.4	25.8	25.0	25.0	27.3	29.7	31.3	31.1	31.7
13	26.8	26.0	25.0	25.0	24.0	24.0	24.2	28.2	30.0	30.2	30.8	26.0
14	25.1	24.9	24.5	24.1	24.1	24.0	24.1	26.3	28.5	30.0	31.0	32.5
15	24.0	23.8	23.8	23.5	23.2	23.1	23.0	23.8	26.2	27.9	29.8	28.5
16	24.6	24.0	23.4	23.1	22.9	22.7	22.9	26.0	26.9	30.0	29.3	27.2
17	24.5	24.8	24.8	23.6	23.5	23.0	23.0	25.1	28.8	29.8	29.6	30.5
18	25.8	25.1	24.3	24.5	23.3	23.2	23.9	25.0	27.2	27.7	29.0	29.7
19	24.9	24.5	24.1	24.3	24.0	23.9	24.0	25.4	26.6	27.6	29.4	30.3
20	24.2	24.0	23.3	22.9	22.5	22.2	22.1	24.3	27.6	29.8	31.7	31.9
21	25.7	25.1	24.6	23.8	23.0	22.6	22.8	27.1	29.0	31.5	32.1	33.1
22	26.4	26.0	25.0	24.0	23.3	23.2	23.0	26.8	29.8	32.5	33.0	34.8
23	26.8	26.6	26.1	25.0	24.1	23.7	23.7	26.5	28.5	31.7	32.8	34.8
24	26.5	26.5	25.8	25.1	24.0	23.2	23.7	27.3	29.5	31.5	32.2	32.0
25	27.3	27.1	26.4	25.7	24.8	24.0	25.0	27.1	30.0	31.6	33.2	33.2
26	27.5	27.5	27.2	26.8	26.1	25.8	25.2	28.8	30.3	32.3	33.0	33.2
27	28.0	27.7	27.0	26.0	25.2	24.5	24.3	27.1	29.2	31.8	33.8	33.1
28	25.3	25.0	24.6	24.3	24.1	23.8	24.0	26.0	28.5	31.0	32.2	33.7
29	24.8	24.0	23.8	23.8	23.7	23.2	23.1	26.5	28.8	30.4	32.0	32.7
30	26.2	26.5	26.5	25.9	25.0	24.9	24.9	26.4	30.0	31.2	31.5	32.7
31	27.5	26.9	25.7	25.5	25.1	24.8	24.9	27.2	30.2	31.5	31.8	32.2
Mean	26.0	25.8	25.3	24.9	24.4	24.1	24.2	26.5	28.6	30.4	31.5	31.8

Date \ Time	13	14	15	16	17	18	19	20	21	22	23	24
1	31.3	32.1	31.5	31.1	30.7	28.8	27.1	26.8	26.5	26.3	26.3	26.2
2	31.7	32.0	32.5	32.5	31.0	28.6	27.3	26.8	26.7	26.2	26.0	25.9
3	32.0	31.3	32.4	32.4	31.1	28.9	27.4	27.0	26.9	26.8	26.5	26.3
4	33.1	32.5	32.5	32.5	31.8	30.2	27.9	27.0	26.5	26.1	26.1	26.0
5	34.1	34.3	33.9	34.3	33.9	32.4	28.3	27.3	26.8	26.3	26.1	26.0
6	32.2	32.2	31.7	31.0	31.0	29.6	28.3	27.2	27.1	26.9	26.5	26.2
7	33.3	33.1	33.1	34.2	33.2	30.0	28.8	27.8	26.7	27.0	26.7	26.5
8	33.0	33.4	33.6	32.9	31.5	29.9	28.4	27.8	26.9	27.0	27.5	27.7
9	33.4	33.9	32.5	31.9	31.0	29.1	27.9	27.8	27.6	27.5	27.0	26.8
10	33.1	34.0	34.0	34.5	34.0	32.0	30.0	28.0	27.3	27.1	27.0	26.7
11	32.0	33.1	33.2	33.5	32.1	30.1	28.7	28.0	27.7	27.5	27.2	27.0
12	32.0	33.0	34.2	32.7	31.5	29.1	28.3	27.9	27.8	27.8	27.7	27.2
13	29.9	31.7	32.9	32.0	30.3	28.4	27.6	27.2	27.0	27.0	26.6	26.0
14	33.0	33.7	33.8	33.0	33.2	29.5	28.1	27.9	27.0	26.0	24.8	24.1
15	26.2	28.8	29.0	30.3	29.2	29.3	27.5	27.1	26.3	26.0	25.0	24.6
16	28.1	28.9	30.2	30.9	29.5	28.2	26.8	26.0	25.8	25.7	25.2	25.2
17	33.0	32.0	31.0	30.3	30.1	28.5	27.5	27.1	26.8	26.7	26.5	26.2
18	29.5	30.3	29.4	28.0	27.7	27.6	27.3	26.7	26.1	26.0	25.6	25.0
19	31.4	32.7	33.2	32.0	33.5	30.7	28.5	27.7	27.0	26.9	25.4	24.8
20	33.3	32.2	33.8	32.7	33.1	31.8	29.3	27.7	27.2	26.2	25.8	26.0
21	33.6	34.2	33.9	33.1	32.5	30.7	28.7	27.5	27.0	26.9	26.6	26.6
22	34.8	35.3	36.0	34.3	33.2	31.1	29.0	28.0	27.2	26.9	26.8	26.8
23	35.0	36.2	36.4	35.2	33.3	31.7	29.6	28.1	27.5	27.1	26.9	26.8
24	34.3	34.5	34.5	35.0	34.8	31.5	29.0	28.4	27.9	27.8	27.5	27.6
25	34.1	35.2	34.8	34.5	33.1	31.4	30.0	28.9	28.5	28.2	27.7	27.6
26	34.1	33.7	33.7	33.3	32.7	30.2	29.2	28.6	28.5	28.4	28.3	28.0
27	33.6	34.0	33.0	33.9	33.7	30.5	27.1	27.2	26.2	25.8	25.8	25.6
28	34.2	35.0	33.8	30.8	29.0	27.0	26.2	25.5	25.5	25.5	25.0	24.9
29	33.4	34.5	32.8	26.5	24.3	25.0	25.3	25.1	25.2	26.0	26.0	26.0
30	33.1	33.3	34.0	34.1	32.4	29.7	28.8	28.2	28.2	28.0	28.0	27.8
31	33.0	32.8	33.1	33.0	31.2	29.8	29.0	28.6	28.4	28.4	28.5	28.3
Mean	32.6	33.0	33.1	32.5	31.6	29.7	28.2	27.5	27.0	26.8	26.5	26.3

กรุงเทพ ฯ มีนาคม ๒๔๐๐ Bangkok March 1957

ความชื้นสัมพันธ์รายชั่วโมงประจำวันเป็นเรือนร้อย

Relative Humidity in Percent

Time / Date	เวลากรุงเทพ ฯ Bangkok Standard Time											
	1	2	3	4	5	6	7	8	9	10	11	12
1	89.0	89.0	91.0	92.0	96.0	97.0	93.0	92.0	79.0	70.0	62.0	59.0
2	84.0	84.0	85.0	88.0	88.0	89.0	88.0	76.0	68.0	60.0	58.0	56.0
3	88.0	87.0	88.0	90.0	93.0	96.0	93.0	92.0	79.0	71.0	63.0	59.0
4	87.0	87.0	88.0	88.0	89.0	90.0	94.0	86.0	67.0	62.0	55.0	52.0
5	92.0	92.0	90.0	88.0	89.0	91.0	88.0	82.0	71.0	66.0	59.0	56.0
6	90.0	87.0	89.0	90.0	93.0	92.0	92.0	84.0	74.0	68.0	61.0	62.0
7	92.0	92.0	92.0	91.0	91.0	92.0	92.0	85.0	76.0	64.0	61.0	60.0
8	89.0	92.0	91.0	93.0	91.0	90.0	88.0	85.0	77.0	68.0	66.0	62.0
9	86.0	85.0	86.0	91.0	93.0	94.0	93.0	86.0	86.0	76.0	67.0	57.0
10	84.0	88.0	90.0	92.0	94.0	97.0	97.0	87.0	80.0	70.0	64.0	60.0
11	89.0	92.0	91.0	88.0	91.0	94.0	93.0	81.0	67.0	59.0	59.0	59.0
12	87.0	88.0	89.0	89.0	92.0	94.0	94.0	84.0	75.0	65.0	67.0	64.0
13	89.0	91.0	94.0	94.0	96.0	96.0	95.0	83.0	73.0	71.0	67.0	89.0
14	91.0	90.0	91.0	92.0	93.0	98.0	97.0	84.0	75.0	67.0	64.0	58.0
15	92.0	90.0	91.0	94.0	97.0	97.0	100.0	95.0	87.0	76.0	71.0	74.0
16	93.0	94.0	97.0	97.0	96.0	96.0	96.0	85.0	77.0	61.0	64.0	76.0
17	90.0	90.0	90.0	96.0	97.0	93.0	98.0	91.0	74.0	67.0	66.0	66.0
18	85.0	87.0	90.0	90.0	96.0	98.0	93.0	91.0	82.0	79.0	72.0	62.0
19	93.0	95.0	96.0	97.0	96.0	95.0	96.0	87.0	80.0	74.0	68.0	61.0
20	91.0	92.0	95.0	96.0	96.0	97.0	95.0	87.0	74.0	69.0	58.0	52.0
21	87.0	91.0	93.0	94.0	96.0	96.0	95.0	81.0	72.0	55.0	51.0	46.0
22	89.0	88.0	92.0	96.0	97.0	97.0	98.0	84.0	65.0	38.0	29.0	30.0
23	84.0	87.0	86.0	93.0	95.0	96.0	93.0	85.0	63.0	42.0	34.0	33.0
24	85.0	87.0	91.0	93.0	96.0	97.0	94.0	83.0	76.0	65.0	60.0	62.0
25	83.0	83.0	86.0	91.0	93.0	96.0	91.0	83.0	74.0	64.0	53.0	56.0
26	89.0	89.0	90.0	92.0	95.0	93.0	96.0	81.0	76.0	66.0	57.0	58.0
27	85.0	86.0	90.0	92.0	91.0	92.0	92.0	82.0	76.0	66.0	52.0	57.0
28	86.0	85.0	87.0	87.0	86.0	86.0	87.0	78.0	71.0	63.0	61.0	53.0
29	86.0	91.0	90.0	99.0	89.0	91.0	92.0	79.0	73.0	66.0	55.0	56.0
30	92.0	91.0	92.0	92.0	98.0	97.0	96.0	90.0	78.0	71.0	68.0	59.0
31	84.0	88.0	83.0	83.0	88.0	90.0	90.0	81.0	73.0	61.0	60.0	59.0
Mean	88.1	89.0	90.8	91.7	93.3	94.1	93.6	84.8	74.8	65.2	59.8	58.5

Time / Date	13	14	15	16	17	18	19	20	21	22	23	24
1	57.0	55.0	49.0	56.0	5[illegible].0	67.0	7[illegible].0	80.0	81.0	83.0	84.0	85.0
2	54.0	54.0	52.0	52.0	52.0	72.0	80.0	84.0	83.0	86.0	85.0	87.0
3	53.0	59.0	53.0	53.0	62.0	70.0	82.0	76.0	83.0	84.0	85.0	86.0
4	50.0	50.0	50.0	47.0	44.0	57.0	76.0	84.0	87.0	89.0	91.0	91.0
5	49.0	50.0	43.0	41.0	39.0	42.0	75.0	81.0	87.0	91.0	92.0	91.0
6	62.0	62.0	61.0	63.0	63.0	66.0	76.0	85.0	80.0	78.0	81.0	91.0
7	56.0	56.0	54.0	42.0	45.0	59.0	67.0	76.0	84.0	87.0	89.0	90.0
8	58.0	57.0	53.0	57.0	65.0	71.0	78.0	77.0	73.0	73.0	85.0	82.0
9	52.0	52.0	57.0	58.0	60.0	72.0	81.0	80.0	81.0	82.0	85.0	84.0
10	58.0	54.0	48.0	44.0	44.0	51.0	64.0	85.0	86.0	85.0	86.0	87.0
11	56.0	52.0	52.0	53.0	55.0	64.0	74.0	78.0	80.0	82.0	84.0	86.0
12	62.0	57.0	52.0	57.0	59.0	73.0	80.0	84.0	85.0	83.0	84.0	86.0
13	75.0	59.0	49.0	47.0	54.0	68.0	75.0	77.0	79.0	79.0	83.0	87.0
14	55.0	53.0	50.0	50.0	55.0	70.0	79.0	81.0	78.0	82.0	86.0	91.0
15	81.0	67.0	68.0	60.0	62.0	58.0	72.0	76.0	83.0	85.0	91.0	93.0
16	78.0	70.0	60.0	54.0	60.0	68.0	78.0	86.0	88.0	89.0	93.0	97.0
17	49.0	54.0	56.0	59.0	60.0	73.0	82.0	83.0	82.0	85.0	84.0	86.0
18	65.0	62.0	68.0	72.0	74.0	74.0	78.0	83.0	87.0	89.0	89.0	92.0
19	56.0	50.0	48.0	51.0	50.0	59.0	73.0	80.0	82.0	74.0	83.0	87.0
20	46.0	55.0	54.0	55.0	52.0	53.0	59.0	72.0	77.0	85.0	88.0	88.0
21	46.0	42.0	43.0	46.0	46.0	52.0	66.0	74.0	79.0	83.0	86.0	89.0
22	32.0	32.0	38.0	40.0	45.0	52.0	65.0	72.0	77.0	82.0	83.0	84.0
23	32.0	33.0	31.0	42.0	46.0	50.0	63.0	75.0	79.0	82.0	84.0	83.0
24	54.0	53.0	51.0	48.0	45.0	56.0	74.0	79.0	80.0	80.0	85.0	88.0
25	54.0	49.0	47.0	49.0	54.0	58.0	66.0	76.0	79.0	81.0	85.0	87.0
26	56.0	55.0	53.0	55.0	58.0	71.0	78.0	82.0	82.0	83.0	83.0	88.0
27	54.0	51.0	48.0	42.0	43.0	65.0	72.0	70.0	78.0	77.0	79.0	82.0
28	51.0	47.0	59.0	61.0	61.0	71.0	78.0	79.0	79.0	79.0	83.0	84.0
29	54.0	49.0	57.0	89.0	92.0	93.0	95.0	98.0	96.0	91.0	92.0	92.0
30	57.0	58.0	57.0	50.0	56.0	72.0	77.0	81.0	83.0	83.0	82.0	83.0
31	57.0	57.0	56.0	57.0	62.0	70.0	76.0	78.0	80.0	80.0	79.0	81.0
Mean	55.5	53.4	52.0	53.2	55.4	64.4	74.7	79.7	81.9	83.0	85.5	86.7

ทิศและกำลังลมรายชั่วโมง (โบฟอร์ตสเกล)

Hourly Direction and Force of Surface Winds (Beaufort Scale)

Time	1		2		3		4		5		6	
Date	Dir.	Force	Dir.	Force	Dir.	Force	Dir.	Force	Dir.	Force	Dir.	Force
1	S	2	S	2	SSW	1	C	0	C	0	SE	1
2	S	3	S	2	S	2	S	2	SSE	2	S	3
3	S	3	S	3	S	3	SSE	1	SSE	1	C	0
4	S	3	SSW	3	S	3	S	2	SSE	2	SSE	1
5	S	3	SSW	3	SSE	3	SSE	2	SSE	2	S	2
6	S	2	S	2	SSE	1	SSE	2	SE	1	SSE	2
7	S	2	S	2	S	3	S	2	SSW	3	S	2
8	SSW	2	S	2	SSE	2	SSE	1	S	2	S	2
9	S	2	S	2	SSE	2	ENE	2	NE	1	NE	1
10	SSW	2	S	1	SSW	1	C	0	NE	1	ENE	2
11	SE	1	SSE	2	SSW	2	SSE	1	SSE	1	C	0
12	S	2	S	2	SE	2	ESE	2	SE	2	ESE	2
13	SSE	2	ESE	1	E	2	ESE	1	ENE	1	ENE	1
14	NE	1	NE	1	ENE	2	ESE	2	ESE	2	ESE	1
15	ENE	2	NE	1	ENE	1	NE	1	NE	1	NE	1
16	NE	1	ENE	1	E	2	ENE	1	ENE	2	ENE	1
17	SE	1	SSE	1	SSE	1	NE	1	ENE	1	ENE	1
18	SE	1	SSW	2	E	1	WSW	1	ESE	1	C	0
19	NE	1	NNE	1	NNE	1	NE	1	NNE	2	NE	2
20	E	1	ENE	1	ENE	1	E	2	ENE	1	NNE	1
21	SSW	1	S	2	SSE	2	NNE	1	NNE	1	NE	1
22	S	2	SSE	1	C	0	NNE	1	C	0	NE	1
23	S	2	S	2	SSW	2	NNE	1	ENE	1	E	1
24	S	2	S	2	C	0	C	0	ENE	1	E	1
25	S	2	SSE	2	SSE	1	C	0	NE	1	ENE	1
26	S	2	S	2	SSE	1	S	1	C	0	C	0
27	S	1	SE	1	SSW	1	C	0	E	1	E	1
28	NW	1	NNE	1	N	1	C	0	N	1	NE	1
29	N	2	C	0	NW	1	N	2	N	1	NNW	1
30	S	1	SE	1	SSE	1	SSE	1	C	0	C	0
31	W	1	W	1	C	0	C	0	C	0	C	0
Freq.	S	1.7	S	1.6	SSE	1.5	SSE	1.1	ENE	1.2	NE	1.1

Time	7		8		9		10		11		12	
Date	Dir.	Force	Dir.	Force	Dir.	Force	Dir.	Force	Dir.	Force	Dir.	Force
1	C	0	NE	1	SE	2	SSW	2	SSW	3	S	3
2	S	2	SSE	3	S	3	S	3	S	3	S	3
3	C	0	C	0	S	2	S	3	S	3	SSW	3
4	SSE	1	SE	1	S	2	SSE	3	S	3	S	3
5	SSE	2	S	2	S	2	S	2	SSW	2	S	2
6	SSE	1	SSE	4	SSE	3	S	3	S	3	S	3
7	S	2	S	2	S	3	S	3	S	3	SSE	3
8	S	2	SSE	2	S	3	S	3	S	2	S	3
9	ESE	2	ESE	2	ESE	2	E	2	E	1	SW	2
10	ESE	2	ESE	2	SE	2	ESE	2	SE	2	SSW	2
11	SSE	1	S	2	SSE	2	SSE	2	S	2	SE	3
12	E	1	SE	1	S	3	SSE	3	SSW	3	SSW	3
13	ESE	1	S	2	S	3	S	3	SSW	2	WSW	1
14	ESE	2	ESE	3	E	2	SSE	3	SE	3	SE	3
15	N	2	NNE	2	NE	2	NE	2	E	2	ESE	2
16	ENE	1	E	3	E	3	ENE	3	ESE	2	SSW	3
17	ENE	1	ENE	1	ESE	1	S	2	ESE	2	S	1
18	C	0	E	1	SE	1	ESE	2	SSE	2	SSE	3
19	ENE	1	ENE	2	ENE	2	E	2	E	2	ENE	2
20	ENE	2	E	2	ENE	2	E	2	S	1	S	2
21	NE	1	ENE	1	S	2	SW	2	SSE	2	SSE	2
22	C	0	ENE	1	C	0	W	2	N	1	SW	2
23	E	1	ESE	1	C	0	W	1	W	1	W	1
24	ESE	2	ESE	2	SE	2	S	3	S	2	S	2
25	E	1	E	2	SE	2	SSE	2	SSE	2	SSE	3
26	E	1	ESE	1	SE	2	S	3	S	3	S	3
27	S	2	SSE	2	SSE	3	SE	2	SSE	2	SSE	2
28	NE	1	NE	1	NE	1	N	1	NW	1	NE	1
29	NNW	1	N	2	N	2	NNW	2	WNW	2	W	1
30	NE	1	NE	1	C	0	SSW	2	S	2	S	2
31	NE	1	ESE	1	S	2	S	2	S	3	SSW	3
Freq.	ESE	1.2	ESE	1.7	S	2.0	S	2.3	S	2.2	S	2.3

ทิศและกำลังของลมรายชั่วโมง (โบฟอร์ตสเกล)

Hourly Direction and Force of Surface Winds (Beaufort Scale)

Time / Date	13		14		15		16		17		18	
	Dir.	Force	Dir.	Force	Dir.	Force	Dir.	Force	Dir.	Force	Dir.	Force
1	S	3	SSW	3	SSE	3	SSW	4	S	4	S	3
2	S	3	S	3	SSW	3	S	3	S	3	S	3
3	SSW	3	S	3	SSW	3	SSW	3	S	3	S	3
4	S	3	S	3	S	3	S	3	S	3	S	3
5	S	3	SSW	3	S	3	S	3	S	3	S	2
6	S	4	S	4	SSE	4	SSE	4	SSE	3	SSE	3
7	S	2	SSE	3	SSW	3	S	3	S	2	SSE	4
8	SW	3	S	3	S	3	S	3	SSW	3	S	2
9	S	2	SSW	3	SSW	3	S	3	S	3	S	3
10	SSE	2	SE	2	SSW	2	SSW	3	SSW	2	SSW	2
11	SSE	3	S	3	SSW	3	SSW	3	S	4	S	3
12	S	3	S	3	S	4	S	4	S	4	SSW	3
13	S	3	SSW	3	SSE	3	SSE	3	S	4	S	3
14	SW	3	SSW	3	S	3	S	3	S	3	SSE	3
15	SE	4	SE	3	SE	3	SSE	4	SSE	3	SSE	3
16	SSW	2	SSW	2	SSW	2	SSW	2	SSW	3	SSE	2
17	SSW	2	S	3	S	3	SSE	4	SSE	4	S	3
18	SSW	2	SSE	2	SSE	2	NNW	2	NE	1	SSE	2
19	NE	1	NE	2	E	2	C	0	SE	1	SSE	3
20	SSW	1	SSW	2	S	3	S	3	SSW	2	SSE	2
21	SE	3	S	3	SSW	3	S	3	SSE	3	SSE	2
22	SE	2	SW	1	S	2	SSE	3	S	3	SSW	2
23	WSW	2	WSW	1	S	1	SSE	3	S	3	SSE	3
24	S	2	SW	2	SW	3	SSW	2	SSW	2	S	3
25	SSE	2	SSW	2	S	3	S	3	S	3	SSE	2
26	S	3	S	4	S	4	S	4	S	3	SSE	2
27	S	2	S	2	S	3	S	3	S	3	ESE	2
28	N	1	C	0	S	3	ESE	2	N	2	NNW	2
29	WSW	2	S	1	SE	2	N	2	NW	2	C	0
30	SSW	3	S	3	S	3	SE	2	SSE	3	SSE	3
31	SSE	3	S	3	SSE	3	SSW	3	SSE	3	SSE	3
Freq.	S	2.5	S	2.5	S	2.8	S	2.9	S	2.8	SSE	2.6

Time / Date	19		20		21		22		23		24	
	Dir.	Force	Dir.	Force	Dir.	Force	Dir.	Force	Dir.	Force	Dir.	Force
1	SSE	3	S	3	S	3	S	3	S	3	S	3
2	S	3	S	3	S	3	S	3	S	3	S	2
3	S	3	SSE	3	SSE	3	S	3	S	3	S	3
4	S	2	S	2	SSW	2	S	2	S	2	SSW	3
5	SSE	3	S	2	S	2	S	2	S	3	S	3
6	SSE	3	S	2	S	3	S	3	S	3	S	3
7	SSE	3	SSE	2	S	2	S	2	S	2	S	3
8	SSE	3	SSE	3	SSW	2	SSE	2	SSE	3	SSE	3
9	SSW	3	S	3	S	3	S	3	S	3	SSW	2
10	SSE	3	SSE	3	SSW	2	S	2	S	2	S	2
11	S	3	S	3	S	3	S	3	S	2	S	2
12	SSW	3	S	3	S	2	SSE	2	SSE	3	S	2
13	S	3	S	3	S	2	S	3	S	2	C	0
14	SSE	3	S	2	ESE	3	E	2	E	2	ESE	2
15	SSE	1	SE	1	E	1	ENE	1	NNE	1	C	0
16	SSE	2	SSE	2	S	2	S	2	S	2	SSE	1
17	S	2	S	2	S	2	S	2	SSE	2	SSE	2
18	SE	2	SE	1	C	0	NNW	1	N	1	ENE	1
19	SSE	2	SSE	1	ESE	1	ESE	2	SE	2	ESE	1
20	SSE	2	SSE	2	S	2	SSW	1	SSW	2	SSW	2
21	S	2	SSW	2	S	2	S	2	S	2	SSW	2
22	SSW	2	SSE	2	S	2	S	2	S	2	S	2
23	SSE	2	S	2	SSE	2	S	2	S	2	SSE	2
24	SSE	2	S	2	S	3	S	2	S	2	S	3
25	S	2	SSE	2	SSE	2	SSW	2	SSW	2	S	2
26	S	2	SSE	2	SSE	3	SE	2	SSE	2	S	2
27	E	2	SE	1	SE	2	ESE	1	SE	1	C	0
28	C	0	NW	1	WNW	1	NW	2	E	2	C	0
29	S	1	SE	1	S	1	S	2	S	1	SSE	1
30	S	2	S	2	S	2	S	2	S	2	S	2
31	S	2	S	3	S	3	SSE	3	SSE	3	S	3
Freq.	SSE,S	2.3	S	2.1	S	2.1	S	2.1	S	2.2	S	1.9

กรุงเทพ ฯ มีนาคม ๒๕๐๐ Bangkok March 1957

จำนวนฝนรายชั่วโมงเป็นมิลลิเมตร

Hourly Rainfall in Millimetres

Time / Date	เวลากรุงเทพ ฯ Bangkok Standard Time											
	1	2	3	4	5	6	7	8	9	10	11	12
1												
2												
3												
4												
5												
6												
7												
8							0.1					
9												
10												
11												
12												
13												7.9
14												
15				0.1			3.9					0.2
16												
17					0.4							
18												
19		0.7										
20												
21												
22												
23												
24												
25												
26												
27												
28												
29												
30												
31												
Total		0.7		0.1	0.4		4.0					8.1

Time / Date	13	14	15	16	17	18	19	20	21	22	23	24
1												
2												
3												
4												
5												
6												
7												
8												
9												
10												
11												
12												
13	2.7											
14												
15	1.7											
16												
17												
18												
19												
20												
21												
22												
23												
24												
25												
26												
27												
28												
29					29.4	0.4						
30												
31												
Total	4.4				29.4	0.4						

กรุงเทพ ฯ มีนาคม ๒๕๐๐ Bangkok March 1957

Date	ทรรศนวิสัยทางนอน (กม.) Horizontal Visibility (Km.) เวลากรุงเทพ ฯ 0700	1000	1300	1600	จำนวนเมฆ (0—8) Amount of Clouds (0—8) Bangkok Standard Time 0700	1000	1300	1600
1	4.8	8.0	10.0	8.0	7	7	7	6
2	6.4	6.4	6.4	10.0	6	7	7	7
3	7.0	8.0	12.8	8.0	7	7	7	6
4	4.8	11.2	12.8	12.8	7	5	5	4
5	8.0	8.0	8.0	12.8	5	5	6	5
6	6.4	10.0	10.0	8.0	4	5	5	4
7	8.0	8.0	8.0	10.0	6	6	6	6
8	4.8	9.6	9.6	8.0	5	6	6	7
9	8.0	8.0	12.8	12.8	7	6	6	7
10	4.8	8.0	8.0	8.0	4	4	7	7
11	3.2	10.0	10.0	8.0	6	6	6	6
12	2.0	12.8	12.8	13.0	5	7	7	6
13	8.0	8.0	12.0	16.0	7	7	6	5
14	10.0	10.0	10.0	12.0	6	6	6	6
15	4.8	10.0	8.0	13.0	7	7	7	5
16	6.4	10.0	10.0	10.0	6	7	7	7
17	3.0	12.8	12.8	16.0	5	6	5	6
18	6.4	8.0	6.4	16.0	7	7	6	7
19	8.0	16.0	19.2	16.0	8	7	6	5
20	13.0	12.0	12.0	19.2	6	7	6	4
21	4.8	10.0	10.0	10.0	3	4	4	3
22	4.8	2.4	8.0	8.0	5	3	3	4
23	4.8	6.4	4.8	6.4	5	3	5	4
24	4.8	12.0	13.0	10.0	4	5	5	5
25	4.6	8.0	10.0	12.8	3	4	4	3
26	4.8	10.0	12.0	12.0	4	4	6	4
27	4.8	9.6	10.0	10.0	5	6	7	7
28	6.4	8.0	10.0	6.4	6	5	7	8
29	4.8	6.4	6.4	4.8	7	6	6	8
30	4.8	6.4	8.0	11.2	5	6	7	5
31	3.2	8.0	8.0	8.0	7	7	7	5
Mean	5.8	9.1	10.1	10.9	5.5	5.7	6.0	5.6

Date	ชนิดของเมฆ Form of Clouds 0700	1000	1300	1600
1	Cu.Sc.Ac.Ci.Cs.	Cu.Sc.Ac.Ci.Cs.	Cu.Sc.Ac.Ci.Cs.	Cu.Ci.
2	Cu.Sc.Ac.Ci.Cs.	Cu.Sc.Ac.Ci.Cs.	Cu.Sc.Ac.Ci.Cs.	Cu.Ci.Cs.
3	Cu.Sc.Ac.Ci.Cs.	Cu.Sc.Ci.Cs.	Cu.Sc.Ci.Cs.	Ci.Cs.
4	Cu.Sc.Ac.Ci.Cs.	Cu.Ac.Ci.Cs.	Cu.Ci.Cs.	Ci.Cs.
5	Cu.Ci.Cs.	Cu.Ci.	Cu.Ci.	Cu.Ci.Cs.
6	Ci.Cs.	Sc.Ci.Cs.	Sc.Ci.Cs.	Ci.
7	Sc.Ac.Ci.Cs.	Cu.Sc.Ci.Cs.	Cu.Ci.Cs.	Cu.Cb.Ci.Cs.
8	Cu.Ci.Cs	Cu.Sc.Ci.Cs.	Cu.Sc.Ac.Ci.Cs.	Cu.Cb.Ci.Cs.
9	Cu.Sc.Cb.Ac.Ci.Cs.	Cu.Sc.Cb.Ac.Ci.Cs.	Cu.Sc.Cb.Ci.Cs.	Cu.Sc.Cb.Ac.Ci.Cs.
10	Ci.Cs.	Cu.Ci.	Cu.Ci.	Cu.Ci.
11	Sc.Ci.Cs.	Cu.Ci.Cs.	Cu.Ci.Cs.	Cu.Cb.Ci.
12	Ci.Cs.	Cu.Sc.Ci.Cs.	Cu.Sc.Ci.Cs.	Cu.Cb.Ci.Cs.
13	Cu.Sc.Ac.Ci.Cs.	Cu.Sc.Cb.Ac.Ci.Cs.	Cu.Sc.Ac.Cb.Ci.Cs.	Cu.Sc.Cb.Ac.Ci.Cs.
14	Cu.Sc.Ac.Ci.	Cu.Sc.Ac.Ci.Cs.	Cu.Sc.Ac.Ci.Cs.	Cu.Sc.Cb.Ci.Cs.
15	Cu.Sc.Cb.Ac.Ci.Cs.	Cu.Sc.Ac.Ci.Cs.	Cu.Sc.Cb.Ac.Ci.Cs.	Cu.Sc.Ac.Ci.Cs.
16	Cu.Sc.Cb.Ac.Ci.Cs.	Cu.Sc.Cb.Ac.Ci.Cs.	Cu.Sc.Cb.Ac.Ci.Cs.	Cu.Sc.Ac.Ci.
17	Cu.Sc.Ac.Ci.Cs.	Cu.Sc.Cb.Ac.Ci.Cs.	Cu.Sc.Cb.Ac.Ci.	Cu.Cb.Ac.Ci.Cs.
18	Cu.Sc.Cb.Ac.Ci.Cs.	Cu.Sc.Cb.Ac.As.Ci.Cs.	Cu.Sc.Cb.Ac.Ci.Cs.	Cu.Sc.Cb.Ac.Ci.
19	Fc.Fs.Sc.Ac.Ci.Cs.	Cu.Sc.Ac.Ci.Cs.	Cu.Sc.Ci.Cs.	Cu.Sc.Ac.Ci.Cs.
20	Cu.Sc.Ac.Ci.Cs.	Sc.Ci.	Cu.Sc.Ac.Ci.	Cu.Ac.Ci.Cs.
21	Cu.Ci.Cs.	Cu.Ci.Cs.	Cu.Ci.Cs.	Cu.Ac.Ci.
22	Cu.Sc.Ac.Ci.Cs.	Cu.Ci.	Cu.Ci.	Cu.Ci.Cs.
23	Cu.Ci.Cs.	Cu.Ci.Cs.	Cu.Ci.Cs.	Ci.Cs.
24	Cu.Sc.Ci.	Cu.Sc.Ci.Cs.	Cu.Sc.Ci.Cs.	Cu.Sc.Cb.Ci.Cs.
25	Cu.Ci.Cs.	Cu.Ci.	Cu.Ci.	Cu.Ac.Ci.Cs.
26	Cu.Sc.Ci.Cs.	Cu.Sc.Ci.Cs.	Cu.Sc.Ci.Cs.	Cu.Cb.As.Ci.
27	Cu.Sc.Ac.Ci.Cs.	Cu.Sc.Ac.Ci.	Cu.Ci.Cs.	Cu.Ci.Cs.
28	Sc.Ac.Ci.Cs.	Cu.Ci.Cs.	Cu.Sc.Ci.Cs.	Cu.Cb.Sc.As.Ci.Cs.
29	Cu.Sc.Ac.Ci.	Ac.Ci.Cs.	Cu.Sc.Ci.Cs.	Cu.Sc.Cb.Ac.As.Ci.Cs.
30	Cu.Cb.Ci.Cs.	Cu.Sc.Ci.	Cu.Sc.Ac.Ci.	Cu.Sc.Cb.Ac.Ci.Cs.
31	Cu.Ac.Ci.Cs.	Cu.Ci.Cs.	Cu.Ci.Cs.	Cu.Cb.Ci.Cs.

กรุงเทพ ฯ มีนาคม ๒๕๐๐ Bangkok March 1957

ค่าเฉลี่ยของผลการตรวจอุตุนิยมวิทยาประจำวันและประจำเดือน

Daily and Monthly Values of Meteorological Elements

Date	Mean Barometric Pressure + 000 mb	Temperature Max. °c.	Temperature Min. °c.	Temperature Range °c.	Temperature Mean °c.	Relative Humidity %	Wind Velocity Extreme km./hr.	Wind Velocity Mean km./hr.	Mean Amount of Cloud 0-8	Total Rainfall mm.	Mean Visibility km.	Amount of Evaporation mm	Weather Remarks
1	10.50	32.3	22.7	9.6	27.2	76.5	41.0	11.0	5.4	—	8.7	4.1	◐ ⌒ = ∞
2	09.82	32.8	25.0	7.8	28.2	73.6	32.0	12.9	6.0	—	8.6	4.3	◐ ⌒ = ∞
3	10.22	32.6	23.3	9.3	27.8	77.1	34.0	12.0	5.5	—	9.0	3.7	◐ ⌒ = ∞
4	09.97	33.3	24.0	9.3	28.3	73.4	32.5	11.0	4.9	—	9.9	4.3	◐ ⌒ = ∞
5	08.54	35.1	25.3	9.8	29.1	72.3	31.0	10.8	4.4	—	11.5	4.0	◐ ⌒ = ∞
6	07.56	32.8	24.2	8.6	28.3	77.2	39.0	13.0	4.3	—	9.8	4.0	◐ ⌒ = ∞
7	08.36	34.2	25.8	8.4	29.0	74.8	35.0	11.6	5.0	—	9.4	3.9	◐ ⌒ = ∞
8	09.11	33.6	25.5	8.1	28.8	75.9	45.0	11.4	5.8	—	9.1	4.1	◐ ⌒ = ∞ ↘
9	10.27	34.1	24.0	10.1	28.2	76.8	33.0	10.7	6.8	0.1	9.9	3.3	◐ ⌒ = ∞ (R) ⚡ ↘ ⊙
10	09.46	35.1	23.6	11.5	28.9	74.8	27.0	8.2	5.8	—	8.1	4.0	◐ ⌒ = ∞
11	08.66	34.1	24.7	9.4	28.9	74.1	32.5	10.7	5.6	—	8.6	4.4	◐ ⌒ = ∞ ↘
12	08.89	33.9	24.8	9.1	28.9	77.1	40.0	12.3	5.4	—	10.5	3.7	◐ ⌒ = ∞ ↘
13	09.78	34.0	23.9	10.1	27.8	77.9	47.0	10.3	5.9	10.6	11.2	3.6	◐ ⌒ = (R) ⚡ ↘ ⊙
14	10.75	33.9	23.8	10.1	28.1	75.9	32.0	10.1	6.1	—	10.8	4.2	◐ ⌒ ↘
15	12.19	30.9	22.9	8.0	26.3	81.7	59.0	7.7	6.1	5.9	9.9	3.1	◐ ⌒ (R) ⚡ ↘ ⊙
16	11.73	32.0	22.4	9.6	26.4	81.2	30.0	7.5	5.8	—	9.5	2.6	◐ ⌒ = ↘
17	11.80	32.9	22.7	10.2	27.4	78.1	34.0	8.3	5.1	—	11.6	3.6	◐ ⌒ = ∞ ↘
18	11.39	32.0	22.9	9.1	26.6	81.6	30.0	5.0	6.4	0.4	10.7	2.5	◐ ⌒ = ∞ ↘ ⊙
19	11.83	34.1	23.6	10.5	27.6	76.3	28.0	6.3	6.3	0.7	13.5	3.7	◐ ⌒ = ⊙
20	11.72	35.4	21.9	13.5	27.7	74.3	27.0	6.6	4.4	—	14.7	3.8	◐ ⌒
21	11.11	34.8	22.4	12.4	28.4	71.1	30.0	8.6	3.1	—	10.4	4.6	◑ ⌒ =
22	10.48	37.0	22.9	14.1	29.1	66.9	28.0	6.1	3.6	—	8.4	5.4	◐ ⌒ = ∞
23	09.67	36.8	23.2	13.6	29.3	66.3	33.0	6.6	3.9	—	7.7	4.9	◐ ⌒ = ∞
24	08.98	35.6	23.0	12.6	29.2	74.1	27.0	8.7	4.3	—	9.5	4.7	◐ ⌒ = ∞
25	08.88	35.9	23.8	12.1	29.6	72.4	33.0	8.3	3.3	—	10.1	4.7	◐ ⌒ = ∞ ↘
26	09.57	34.4	25.0	9.4	29.7	76.0	40.0	10.4	4.6	—	11.2	4.3	◐ ⌒ = ↘
27	10.36	34.6	23.8	10.8	28.9	71.8	45.0	6.8	6.1	—	9.7	5.1	◐ ⌒ = ↘
28	11.29	35.4	23.5	11.9	27.7	73.4	56.0	4.0	5.9	—	8.7	3.5	◐ ⌒ = ∞ (R) ↘
29	11.37	35.1	22.9	12.2	27.0	81.5	36.0	4.6	6.3	29.8	6.3	3.2	◐ ⌒ = ∞ (R) ⚡ ⊙
30	10.86	34.1	24.5	9.6	29.1	77.5	28.0	6.5	5.6	—	8.5	4.0	◐ ⌒ = ∞ ↘
31	10.23	33.8	24.5	9.3	29.1	74.0	34.0	9.7	6.6	—	8.1	4.5	◐ ⌒ = ∞
Total										47.5		123.8	
Means	10.17	34.1	23.8	10.3	28.3	75.3	35.5	9.0	5.3		9.8	4.0	
Abs. Max.	14.56	37.0		14.1		100.0	59.0			29.8		5.4	
Days	19th	22nd		22nd		15th	15th			29th		22nd	
Abs. Min.	05.86		21.9	7.8		31.0						2.5	
Days	5.6		20th	2nd		23rd						18th	

กรุงเทพ ฯ — BANGKOK

ผลสรุปการตรวจประจำเดือน มีนาคม ๒๕๐๐

Monthly Summary for March 1957

๑. ความกดอากาศ — AIR PRESSURE

สูงสุด	Extreme Maximum	1014.56 mb.	เมื่อ — on the 19th
ต่ำสุด	Extreme Minimum	1005.86 mb.	เมื่อ — on the 5,6
ระยะเปลี่ยนประจำวันสูงสุด	Maxi Diurnal Range	6.44 mb.	เมื่อ — on the 19th
ปานกลางสูงสุด	Mean Maximum	1012.66 mb.	
ปานกลางต่ำสุด	Mean Minimum	1007.62 mb.	
ปานกลาง	Mean	1010.17 mb.	

๒. อุณหภูมิอากาศ — AIR TEMPERATURE

สูงสุด	Extreme Maximum	37.0 °C	เมื่อ — on the 12th
ต่ำสุด	Extreme Minimum	21.9 °C	เมื่อ — on the 20th
ระยะเปลี่ยนประจำวันสูงสุด	Max. Diurnal Range	14.1 °C	เมื่อ — on the 22th
ปานกลางสูงสุด	Mean Maximum	34.1 °C	
ปานกลางต่ำสุด	Mean Minimum	23.8 °C	
ปานกลาง	Mean	28.3 °C	

๓. ความชื้นสัมพัทธ์ — RELATIVE HUMIDITY

สูงสุด	Highest	100.0 %	เมื่อ — on the 15th
ต่ำสุด	Lowest	31.0 %	เมื่อ — on the 23rd
ปานกลาง	Mean	75.3 %	

๔. ลม — SURFACE WINDS

ความเร็วสูงสุด	Greatest Velocity	59.0 km. /hr.
ความเร็วปานกลาง	Mean Velocity	9.0 km. /hr.
ทิศร่วม	Resultant Direction	S 17° 53' E

๕. ฝนตก — RAINFALL

รวมทั้งเดือน	Total Amount	47.5 mm.	
ต่างจากปรกติ	Departure from normal	+10.4 mm.	
ความแรงของฝน	Greatest Intensity	— mm. in ....—.... minutes	
ตกมากที่สุดในวันหนึ่ง	Heaviest fall in 24 hrs.	29.8 mm.	เมื่อ — on the 29th

๖. หมายเหตุ – MISCELLANEOUS INFORMATION

ท้องฟ้าไม่มีเมฆ	Cloudless sky	0
ท้องฟ้ามีเมฆบางส่วน	Partly cloudy sky	2
ท้องฟ้ามีเมฆมาก	Cloudy sky	29
ท้องฟ้ามีเมฆเต็ม	Overcast	0
วันมีฝนตก	Rainy days	6
วันมีน้ำค้าง	Days with dew	31
วันมีหมอก	Days with ground fog	0
วันมีฟ้าหรัวชื้น	Days with mist	28
วันมีฟ้าหรัว	Days with haze	22
วันมีพายุฟ้าคะนอง	Days with thunderstorm	4
วันมีพายุฟ้าคะนองไม่ผ่านสถานี	Days with distant thunderstorm	5
วันมีฟ้าแลบ	Days with lightning	15
จำนวนไอน้ำรวมทั้งเดือน	Total Evaporation	123.8 mm.
จำนวนชั่วโมงที่มีแสงแดดทั้งเดือน	Total Duration of Sunshine	263.0 hrs.

สรุปผลการตรวจอุตุนิยมวิทยาประจำเดือน มีนาคม ๒๕๐๐
Summary of Meteorological Observations for month of March 1957

สถานี Station	ค่าปานกลางความกดอากาศโดยลดและแก้แล้ว (เป็นมิลลิบาร์) Mean Reduced Barometric Pressure (in millibars)								
	๑๐๐๐ + จำนวนในตาราง 1000 + the numbers in the tables								ประจำเดือน For Month
	0100	0400	0700	1000	1300	1600	1900	2200	
Chiangrai	12.48	12.15	13.93	14.34	10.89	07.14	08.18	11.70	11.34
Mae Hongson	11.38	—	12.40	14.00	11.25	07.49	07.79	—	10.72
Chiangmai	10.16	09.89	11.90	12.31	08.66	04.95	06.17	09.35	09.17
Nan	11.58	—	12.93	13.20	09.72	06.23	07.44	—	10.18
Lampang	10.45	—	12.29	12.70	09.46	06.10	07.10	—	09.68
Porae	09.98	09.56	11.27	12.76	09.38	06.33	07.25	09.51	09.52
Mae Suriang	—	—	16.01	16.61	12.82	09.35	10.87	—	13.13
Uttaradit	11.10	10.73	12.55	13.80	10.75	07.34	08.07	10.53	10.61
Loei	—	—	12.27	13.63	10.85	08.19	09.16	—	10.82
Nakhon Phanom	11.55	11.13	13.16	14.00	11.15	08.47	09.87	11.57	11.36
Udon Thani	10.37	09.79	11.87	12.99	10.00	07.20	08.39	10.70	10.15
Sakon Nakhon	—	—	14.27	14.83	12.02	09.55	10.92	—	12.32
Tak	09.77	08.93	10.63	12.19	09.51	06.29	07.03	09.55	09.24
Phitsanulok	10.33	09.91	11.77	13.20	10.45	07.27	08.04	10.20	10.15
Mae Sot	11.25	10.51	12.29	12.86	09.69	06.70	07.92	11.17	10.30
Muk Dahan	—	—	13.67	14.33	11.11	08.52	09.92	—	11.51
Phetchabun	—	—	13.60	14.63	11.48	08.24	09.73	—	11.54
Khon Kaen	10.58	—	11.89	13.08	09.93	07.25	08.61	—	10.22
Roi Et	10.49	10.08	12.32	13.13	10.17	07.85	09.28	10.72	10.51
Nakhon Sawan	11.58	10.81	12.09	12.66	11.27	08.01	09.12	11.24	10.97
Chaiyaphum	—	—	10.83	11.92	09.27	06.49	07.65	—	09.23
Ubon Ratchathani	09.87	09.38	11.66	12.41	09.47	07.01	08.33	09.91	09.76
Nakhon Ratchasima	11.30	10.74	12.60	12.69	10.33	07.96	09.46	11.58	10.9[illegible]
Surin	10.91	10.33	12.55	13.56	11.14	08.40	09.66	11.42	11.[illegible]
Loeburi	11.8[illegible]	11.17	12.71	14.0[illegible]	11.30	08.58	09.36	11.72	11.34
Suphanburi	—	—	13.26	14.59	11.87	08.87	09.94	—	11.71
Prachinburi	—	—	12.27	13.57	10.74	08.00	09.44	—	10.79
Sop Moung	—	—	12.64	12.93	09.61	07.65	09.15	—	10.49
Kanchanaburi	—	—	11.58	13.20	10.16	07.30	08.97	—	10.2[illegible]
Don Muang	10.94	10.08	11.47	12.93	10.69	07.89	08.70	10.92	10.[illegible]
Aranyaprathet	11.83	—	12.63	13.52	10.95	08.39	09.55	—	11.12
Pom Phrachunlachomklao	—	—	10.70	12.42	10.52	07.89	08.45	—	10.00
Chonburi	10.37	09.35	11.21	12.64	10.32	07.73	08.83	10.75	10.1[illegible]
Sattahip	11.49	10.56	11.71	12.43	11.79	09.60	10.29	11.73	11.[illegible]
Chanthaburi	10.94	10.10	11.62	12.90	10.56	08.30	09.74	11.38	10.7[illegible]
Hua Hin	10.25	08.75	10.34	12.00	10.47	08.51	08.68	10.93	09.91
Prachuap Khirikhan	12.29	11.12	11.84	13.46	11.68	09.53	10.34	12.12	11.5[illegible]
Khlong Yai	12.67	—	13.97	14.33	12.26	10.50	11.59	—	12.[illegible]
Chumphon	11.00	09.93	11.02	12.59	11.09	08.99	09.76	11.48	10.71
Ranong	10.77	09.76	10.50	12.33	10.26	07.94	09.25	11.25	10.30
Ban Don	10.78	09.87	10.79	12.24	10.39	07.92	08.93	11.29	10.29
Nakhon Si Thammarat	11.68	10.35	11.20	12.65	10.85	08.93	10.02	11.86	10.9[illegible]
Phuket	11.45	11.00	11.1[illegible]	12.67	11.20	08.92	09.71	11.15	10.9[illegible]
Kantang	10.08	08.90	09.54	10.98	09.30	07.08	08.24	10.30	09.30
Songkhla	11.23	09.83	10.92	12.75	11.03	08.93	09.81	11.88	10.80
Narathiwat	—	—	12.29	13.73	12.13	10.12	11.22	—	11.90

สถานี Station	อุณหภูมิอากาศ (°ซ) Air Temperature in °C.							
	ค่าปานกลาง Means							
	ประจำเดือน For Month	สูงสุด Max.	ต่ำสุด Min.	ประจำวัน Daily Extremes				ระยะเปลี่ยนประจำวัน Daily Range
				สูงสุด Highest	วันที่ Date	ต่ำสุด Lowest	วันที่ Date	
Chiangrai	24.8	34.0	15.6	27.2	25	21.8	19	18.4
Mae Hongson	26.2	36.2	16.1	28.7	26	24.2	19	20.1
Chiangmai	26.2	35.7	16.8	28.7	25	24.2	4	18.9
Nan	27.0	35.4	18.6	29.2	25	23.6	18,19	16.8
Lampang	27.6	36.2	19.0	29.6	25	25.4	19	17.2
Phrae	27.4	35.3	19.4	29.9	13	24.5	19	15.9
Mae Sariang	25.8	36.2	15.4	29.5	5,28	23.7	18,19	20.8
Uttaradit	—	—	20.1	—	—	—	—	—
Loei	25.8	33.0	18.6	27.9	11	21.4	18	14.4
Nakhon Phanom	26.6	32.7	20.4	31.1	7	20.1	15	12.3
Udon Thani	27.6	34.2	21.1	30.9	6	21.6	18	13.1
Sakon Nakhon	26.6	33.0	20.3	31.1	4,6	19.3	15	12.7
Tak	30.5	37.1	23.9	33.7	25	26.5	15,19	13.2
Phitsanulok	28.4	34.7	22.1	30.3	12	25.6	18	12.6
Mae Sot	27.1	35.6	18.5	29.7	27	25.4	19	17.1
Mukdahan	27.3	33.8	20.8	31.0	12	19.3	15	13.0
Phetchabun	28.1	35.6	20.5	30.2	4	24.4	18	15.1
Khon Kaen	28.5	34.4	22.6	33.0	7	22.1	15	11.8
Roi Et	27.6	33.8	21.3	31.4	7	22.2	15	12.5
Nakhon Sawan	28.9	35.2	22.6	31.3	12	25.8	15	12.6
Chaiyaphum	27.9	33.6	22.2	30.8	6	22.9	15	11.4
Ubon Ratchathani	27.5	33.8	21.1	30.8	12	20.4	15	12.7
Nakhon Ratchasima	28.1	34.5	21.6	31.0	7	23.9	16	12.9
Surin	28.0	34.2	21.9	31.1	12	23.5	19	12.3
Lopburi	29.6	35.6	23.6	31.8	5	25.2	18	12.0
Suphanburi	29.3	35.8	22.7	30.9	8	26.6	15	13.1
Prachinburi	29.2	35.1	23.3	30.8	24,25	25.3	15	11.8
Sap Muang	26.4	33.4	19.4	28.0	6,11	23.7	15	14.0
Kanchanaburi	29.7	37.1	22.3	31.5	30	27.2	18	14.8
Don Muang	28.9	34.4	23.4	30.5	26	26.5	16	11.0
Aranyaprathet	28.7	35.1	22.4	30.6	30	24.6	15	12.7
Pom Phrachunlachomklao	28.2	31.0	25.4	29.7	30	26.0	15,16	5.6
Chonburi	28.1	32.5	23.7	30.1	7	26.1	15	8.8
Sattahip	30.2	34.7	25.8	31.9	26	26.9	15	8.9
Chanthaburi	27.0	31.8	22.1	28.1	12	25.8	19	9.7
Hua Hin	27.3	31.6	23.0	28.5	30	26.0	2	8.6
Prachuap Khirikhan	27.5	33.4	21.5	28.8	24	25.7	2	11.9
Khlong Yai	27.1	31.6	22.6	28.3	5	25.4	19	9.0
Chumphon	27.2	33.1	21.3	28.4	21,25	25.2	3	11.8
Ranong	27.7	34.0	21.3	29.2	26	26.2	1	12.7
Ban Don	27.9	34.6	21.2	29.5	26	25.5	3	13.4
Nakhon Si Thammarat	27.4	32.8	22.0	28.5	12	25.9	3	10.8
Phuket	28.3	33.1	23.5	29.7	25	26.7	13	9.6
Kantang	28.8	35.5	22.0	30.2	11	27.2	21	13.5
Songkhla	27.4	30.9	23.9	29.3	13	25.9	10	7.0
Narathiwat	26.6	31.1	22.2	28.2	26	23.9	28	8.9

สถานี Station	อุณหภูมิอากาศ (°ซ.) Air Temperature in °C.								
	สูงสุดและต่ำสุด Extremes				ระยะเปลี่ยนประจำวัน Daily Range				ระยะเปลี่ยนระหว่างสูงสุดและต่ำสุด Range between Extreme Temp
	สูงสุด Max.	วันที่ Date	ต่ำสุด Min.	วันที่ Date	มากที่สุด Greatest	วันที่ Date	น้อยที่สุด Smallest	วันที่ Date	
Chiangrai	36.1	24.31	11.6	4	22.6	5	12.7	28	24.5
Mae Hongson	38.1	26	13.0	5	23.1	5	17.8	16	25.1
Chiangmai	38.0	26	12.8	4	22.7	4	15.0	28	25.2
Nan	38.0	6	15.2	4,5,7	22.2	6	10.1	9	22.8
Lampang	38.4	6,25	15.3	4	23.0	6	9.0	9	23.1
Phrae	37.4	25	14.5	11	21.3	11	10.0	18	22.9
Mae Sariang	38.7	27	12.0	4	24.2	4	18.0	28	26.7
Uttaradit	—	—	16.6	7	—	—	—	—	—
Loei	37.8	6	16.3	2	20.6	6,7	3.5	18	21.5
Nakhon Phanom	37.0	4	15.7	20	17.0	20	4.7	14	21.3
Udon Thani	40.0	6	17.9	1	18.2	6	1.5	18	22.1
Sakon Nakhon	39.0	6	15.7	15	17.7	9	4.7	14	23.3
Tak	40.8	25	19.0	19	17.5	4	9.8	9	21.8
Phitsanulok	37.7	5	20.3	21	16.1	6	8.6	18	17.4
Mae Sot	37.9	26	15.9	19	19.5	4	14.1	28	22.0
Mukdahan	37.7	5	15.7	15	17.6	11	6.9	19	22.0
Phetchabun	39.7	6	18.2	5,19	20.8	5	7.3	18	21.5
Khon Kaen	40.0	6	19.4	20	15.8	2	3.0	15	20.6
Roi Et	38.0	5,6	17.5	15	16.7	23	5.3	18	20.5
Nakhon Sawan	37.9	6	20.1	23	15.2	24	7.4	13	17.8
Chaiyaphum	38.4	6	19.9	20	15.2	6	5.6	15	18.5
Ubon Ratchathani	38.1	11	16.5	15	18.5	1	5.2	13	21.6
Nakhon Ratchasima	38.6	6	18.8	20	16.0	23	5.8	15	19.8
Surin	37.4	25	19.5	19,20	15.8	4	2.6	15	17.9
Lopburi	38.2	5	20.9	18	14.5	3	6.9	14	17.3
Suphanburi	38.2	25	20.8	21	15.5	5,23	7.4	18	17.4
Prachinburi	37.5	5,6,24	20.1	27	14.7	6	6.3	15	17.4
Sap Muang	37.7	6	17.0	7	19.4	6,7	7.0	15	20.7
Kanchanaburi	39.3	30	20.3	4	17.2	23	9.3	18	19.0
Don Muang	37.3	23	21.9	21	14.2	23	7.2	18	15.4
Aranyaprathet	38.0	5	20.0	21	16.0	5,10	6.7	19	18.0
Pom Phrachunlachomklao	32.5	28	22.6	20	8.4	28	4.0	7,13	9.9
Chonburi	35.1	5	21.7	20	12.2	28	6.8	15	13.4
Sattahip	36.4	26	22.2	19	12.2	28	5.6	16	14.2
Chanthaburi	33.7	28	20.4	20	12.7	28	6.5	19	13.3
Hua Hin	32.7	26	21.6	4,6	10.8	4	5.9	16	11.7
Prachuap Khirikhan	34.8	23	19.5	2	14.2	23	8.9	16	15.3
Khlong Yai	32.5	11,25	21.1	2	10.7	11	5.7	19	11.4
Chumphon	34.2	25	19.1	3	13.8	6	9.4	13	15.1
Ranong	36.2	27	18.8	10	16.4	4	8.0	13	17.4
Ban Don	36.3	26	17.8	3	17.6	4	10.0	19	18.5
Nakhon Si Thammarat	34.2	30	18.5	10	13.6	6	7.6	20	15.7
Phuket	34.5	8,25	21.3	10	12.2	3	7.2	31	13.2
Kantang	37.2	2	19.3	10	17.2	2	8.3	26	17.9
Songkhla	32.0	13,25	21.3	10	9.2	10	1.3	28	10.7
Narathiwat	32.3	8	19.7	8	12.6	8	3.5	28	12.6

สถานี Station	ความชื้นสัมพัทธ์ (%) Relative Humidity in %								
	ค่าปานกลาง Means					ค่าสูงสุดและต่ำสุด Absolute Extremes			
	ประจำเดือน For Month	ประจำวัน Daily Extremes							
		สูงที่สุด Highest	วันที่ Date	ต่ำที่สุด Lowest	วันที่ Date	สูงที่สุด Highest	วันที่ Date	ต่ำที่สุด Lowest	วันที่ Date
Chiangrai	67.8	82.0	17	57.4	14	100.0	27.28	19.0	11
Mae Hongson	55.1	62.0	8	43.5	30	93.0	3.4	21.0	19,30
Chiangmai	57.2	64.6	9	43.3	31	92.0	10	18.0	31
Nan	67.2	81.3	18	59.5	6	97.0	7	26.0	6
Lampang	55.5	65.8	17	45.3	31	99.0	17	18.0	4,6,31
Phrae	61.5	71.1	18	54.8	7	96.0	17,18	28.0	31
Mae Sariang	49.4	56.6	1	42.4	18	94.0	5 days	18.0	17
Uttaradit	65.8	77.1	18	58.8	6	96.0	9,18	25.0	31
Loei	65.3	91.6	18	48.8	6	100.0	17	21.0	6
Nakhon Phanom	69.2	86.0	18	52.0	8	98.0	20	24.0	10
Ubon Thani	69.0	95.9	18	52.9	7	99.0	17	28.0	6
Sakon Nakhon	64.3	90.6	18	48.4	7	100.0	20	28.0	9
Tak	44.4	66.9	29	31.0	6	96.0	29	20.0	22,23
Phitsanulok	73.5	84.1	18	63.9	5	98.0	10	36.0	5
Mae Sot	54.1	64.8	8	46.8	24	92.0	21	24.0	19
Mukdahan	61.7	86.6	15	47.8	5	98.0	20	34.0	3,5,22
Pattchabun	71.7	92.4	18	53.2	6	100.0	9	33.0	4,6
Khon Kean	71.2	94.3	18	46.7	6	99.0	17	29.0	6
Roi Et	69.0	90.5	18	56.1	6	97.0	20	34.0	6
Nakhon Sawan	73.5	85.8	15	62.3	6	100.0	18	38.0	6
Chaiyaphum	59.7	83.0	15	35.0	6	96.0	14,15	23.0	6
Ubon Ratchathani	72.0	92.9	13	59.5	2	98.0	13	35.0	5
Nakhon Ratchasima	70.4	89.8	18	46.8	6	99.0	20	30.0	5,6
Surin	67.9	90.9	15	53.0	6	98.0	19	32.0	3,6,10
Lopburi	70.9	88.5	18	60.9	7	99.0	18	31.0	7
Suphanburi	64.2	84.8	12	52.6	7	99.0	15	30.0	7
Prachinburi	64.8	86.8	18	51.6	5	97.0	16,19	33.0	23
Sap Muang	68.6	89.0	14	50.6	6	100.0	14,20	30.0	6
Kanchanaburi	57.6	80.6	18	39.0	22	93.0	1,18,19	23.0	21
Don Muang	75.2	85.9	13	63.3	23	100.0	4	27.0	22
Aranyaprathet	68.7	82.3	13,15	56.8	29	96.0	13,18	36.0	10
Ban Phrachunlachomklao	73.7	82.2	15	67.8	27	97.0	28	57.0	23
Chanburi	74.1	84.3	15	60.3	6	100.0	20	39.0	5
Sattahip	73.5	83.6	19	68.4	30	99.0	15	50.0	13
Chanthaburi	83.7	90.4	17	79.8	10	98.0	8 days	54.0	6
Hua Hin	76.7	84.3	16	72.9	24	97.0	19	46.0	7
Prachuap Khirikhan	78.6	85.5	16	74.1	2	98.0	20,29	53.0	11
Klong Yai	81.2	88.8	19	76.0	1	98.0	6 days	61.0	12
Chumphon	79.1	87.3	18	75.3	15	98.0	8 days	54.0	22
Ranong	77.9	88.7	16	69.2	27	99.0	14	40.0	4
Tan Don	76.6	81.5	13	70.4	9	98.0	5 days	37.0	9
Nakhon Si Thammarat	80.8	89.1	17	74.6	9	100.0	19	47.0	1,9
Phuket	76.5	88.3	21	58.4	1	97.0	5 days	42.0	3
Kantang	79.1	87.6	21	71.0	1	100.0	24,25,27	31.0	10
Songkhla	77.9	84.3	20	70.4	1	96.0	4 days	58.0	9
Narathiwat	78.3	91.8	28	72.4	6	99.0	19,28	58.0	6

สถานี Station	ลมผิวพื้น Surface Winds								
	ทิศร่วม Resultant Direction				ความแน่ทิศ Steadiness in %				กำลังลมอย่างมากที่สุดตามมาตราโบฟอร์ต Greatest force in Beaufort Scale
	เวลา 0700	เวลา 1000	เวลา 1300	เวลา 1600	เวลา 0700	เวลา 1000	เวลา 1300	เวลา 1600	
Chiangrai	N 2° E	N 20° E	N 81° E	S 11° W	59	66	20	33	7
Mae Hongson	Calm	N 34° W	N 66° W	S 88° W	—	12	32	46	3
Chiangmai	Calm	S 18° E	S 15° E	S 3° E	—	16	51	49	5
Nan	Calm	S	S 3° W	S	—	27	72	67	9
Lampang	N 84° E	S 65° W	S 47° W	S 13° W	10	47	58	71	9
Phrae	S 18° W	S 11° W	S 19° W	S 16° W	21	70	90	95	6
Mae Sariang	N	S 20° W	S 24° W	S 34° W	10	38	65	87	7
Uttaradit	N 87° E	S 66° E	S 17° E	S 14° E	59	65	69	81	5
Loei	N 59° W	N 45° W	N 42° W	N 47° W	38	42	49	53	7
Nakhon Phanom	S 61° E	S 53° E	S 77° E	S 70° E	41	66	57	38	5
Udon Thani	S 86° E	N 53° E	N 51° E	S 80° E	13	16	21	13	7
Sakon Nakhon	S 29° E	S 65° E	N 79° E	N 45° E	41	47	17	28	6
Tak	S 50° W	S 27° W	S 37° W	S 22° W	26	29	33	35	7
Phitsanulok	S 11° E	S 13° E	S 3° E	S 13° E	33	74	69	74	7
Mae Sot	Calm	S 45° W	N 78° W	S 89° W	—	9	77	100	5
Mukdahan	S 58° E	S 43° E	S 22° E	S 16° W	43	53	35	24	6
Phetchabun	Calm	S 15° W	S 1° W	S 13° W	—	37	82	57	4
Khon Kaen	N 34° E	S 15° W	S 45° W	W	12	10	32	3	6
Roi Et	S 56° E	S 29° E	S 18° E	S 12° E	35	75	72	77	5
Nakhon Sawan	S 3° E	S 21° E	S 25° W	S 14° W	52	81	76	81	8
Chaiyaphum	N 82° E	N 27° E	N 71° E	S 18° E	23	7	7	10	4
Ubon Ratchathani	N 63° E	S 2° W	S 37° W	N 45° E	7	39	16	9	6
Nakhon Ratchasima	N 56° E	N 36° W	N 72° E	S 55° E	12	28	2	4	7
Surin	N 82° E	S 55° E	S 45° E	S 87° E	20	40	46	39	8
Lopburi	S 36° E	S 31° E	S 7° W	S 13° E	45	76	79	57	5
Suphanburi	S 16° W	S 28° W	S 67° W	S 42° W	24	54	50	44	7
Prachinburi	N 81° E	S 79° E	N 84° E	S 72° E	66	17	33	21	5
Sap Muang	N 11° E	N 27° W	N 10° W	N 45° W	7	4	37	14	4
Kanchanaburi	N 87° W	S 29° E	S 24° E	S 23° E	7	41	32	50	3
Don Muang	S 65° E	S 17° E	S 5° W	S 3° W	19	69	76	69	14
Aranyaprathet	W	N 86° W	N 83° W	N 82° W	27	46	56	46	4
Pom Phrachunlachomklao	S 10° E	S 29° E	S 8° E	S 1° E	37	68	96	98	6
Chonburi	S 75° E	S 7° W	S 72° W	S 39° W	78	53	83	72	7
Sattahip	S 16° W	S 9° W	S 21° W	S 14° W	61	66	84	81	6
Chantaburi	N 7° E	S 27° E	S	S 1° W	26	15	70	75	6
Hua Hin	S 86° W	S 62° E	S 61° E	S 39° E	43	49	87	89	6
Prachuap Khirikhan	S 63° E	S 68° E	S 43° E	S 30° E	15	35	67	79	5
Khlong Yai	N 41° W	N 27° W	S 81° W	S 88° W	74	15	66	72	4
Chumphon	N 27° E	S 77° E	S 64° E	S 70° E	15	30	84	94	6
Ranong	N 37° E	N 27° E	N 60° W	N 76° W	16	29	26	27	4
Ban Don	Calm	N 72° E	N 19° E	N 20° E	—	31	70	77	5
Nakhon Si Thammarat	N 81° W	S 72° E	N 59° E	N 66° E	60	31	84	79	5
Phuket	N 45° E	N 45° E	N 66° E	N 48° E	5	79	72	39	3
Kantang	N 59° E	N 69° E	S 85° E	S 79° E	19	81	69	67	5
Songkhla	S 82° E	N 83° E	N 76° E	N 63° E	16	86	95	95	6
Narathiwat	S 21° E	N 45° E	N 32° E	N 40° E	46	97	81	81	5

สถานี Station	ลมผิวพื้น Surface Winds														
	ทิศลม Wind Direction									กำลังลมตามมาตราโบฟอร์ต Wind Force Beaufort Scale					
	ทำการตรวจเวลา ๐๗๐๐ Observation at 0700									ทำการตรวจเวลา ๐๗๐๐ Observation at 0700					
	Calm	N	NE	E	SE	S	SW	W	NW	1—3	4	5—6	7	8—9	> 9
Chiengrai	8	17	2	—	1	1	—	—	2	23	—	—	—	—	—
Mae Hongson	31	—	—	—	—	—	—	—	—	—	—	—	—	—	—
Chiangmai	31	—	—	—	—	—	—	—	—	—	—	—	—	—	—
Nan	31	—	—	—	—	—	—	—	—	—	—	—	—	—	—
Lampang	24	1	1	1	3	—	—	—	1	7	—	—	—	—	—
Phrae	24	—	—	—	1	2	4	—	—	7	—	—	—	—	—
Mae Sariang	28	3	—	—	—	—	—	—	—	3	—	—	—	—	—
Uttaradit	10	1	2	17	—	1	—	—	—	21	—	—	—	—	—
Loei	8	—	—	5	—	—	—	9	9	23	—	—	—	—	—
Nakhon Phanom	16	—	1	5	7	2	—	—	—	15	—	—	—	—	—
Ubon Thani	23	—	2	3	1	1	—	1	—	8	—	—	—	—	—
Sakon Nakhon	15	—	—	2	7	6	1	—	—	16	—	—	—	—	—
Tak	19	—	—	—	1	3	3	4	1	11	—	1	—	—	—
Phitsanulok	20	—	—	—	3	8	—	—	—	11	—	—	—	—	—
Mae Sot	31	—	—	—	—	—	—	—	—	—	—	—	—	—	—
Mukdahan	5	—	1	15	—	3	7	—	—	26	—	—	—	—	—
Phetchabun	31	—	—	—	—	—	—	—	—	—	—	—	—	—	—
Khon Kaen	11	1	9	2	—	—	6	2	—	20	—	—	—	—	—
Roi Et	17	—	1	5	5	3	—	—	—	14	—	—	—	—	—
Nakhon Sawan	15	—	—	—	1	15	—	—	—	16	—	—	—	—	—
Chaiyaphum	21	—	2	7	—	—	—	1	—	10	—	—	—	—	—
Ubon Ratchathani	26	—	3	1	—	—	1	—	—	4	1	—	—	—	—
Nakhon Ratchasima	26	1	2	2	—	—	—	—	—	5	—	—	—	—	—
Surin	19	1	6	—	2	3	—	—	—	12	—	—	—	—	—
Lopburi	15	—	1	1	9	5	—	—	—	16	—	—	—	—	—
Saphanburi	14	—	3	1	—	6	6	—	1	17	—	—	—	—	—
Prachinburi	5	2	4	17	2	—	—	1	—	25	1	—	—	—	—
Nop Muang	25	1	2	1	—	—	—	2	—	6	—	—	—	—	—
Kanchanaburi	24	—	—	—	1	2	—	—	4	7	—	—	—	—	—
Don Muang	5	1	2	7	15	1	—	—	—	26	—	—	—	—	—
Aranyaprathet	19	—	—	2	—	—	—	10	—	12	—	—	—	—	—
Tom Phrachunlachomklao	4	5	3	1	—	17	1	—	—	25	1	1	—	—	—
Chonburi	2	—	1	21	2	5	—	—	—	29	—	—	—	—	—
Sattahip	4	2	—	—	1	16	6	1	1	25	2	—	—	—	—
Chanthaburi	23	7	1	—	—	—	—	—	—	8	—	—	—	—	—
Hua Hin	16	—	—	—	—	—	4	9	2	15	—	—	—	—	—
Prachuap Khirikhan	23	—	—	—	1	1	2	3	1	8	—	—	—	—	—
Kilong Yai	7	2	22	—	—	—	—	—	—	24	—	—	—	—	—
Chumphon	18	5	—	4	—	2	—	1	1	13	—	—	—	—	—
Ranong	21	—	7	—	—	—	2	1	—	10	—	—	—	—	—
Ban Don	31	—	—	—	—	—	—	—	—	—	—	—	—	—	—
Nakhon Si Thammarat	11	—	—	—	—	—	1	14	5	20	—	—	—	—	—
Phuket	29	—	2	—	—	—	—	—	—	2	—	—	—	—	—
Kantong	25	—	4	2	—	—	—	—	—	6	—	—	—	—	—
Songkhla	26	—	—	4	1	—	—	—	—	1	3	1	—	—	—
Narathiwat	9	—	5	1	—	16	—	—	—	21	1	—	—	—	—

สถานี Station	ลมผิวพื้น Surface Winds														
	ทิศลม Wind Direction									กำลังลมตามมาตราโบฟอร์ต Wind force in Beaufort Scale					
	ทำการตรวจเวลา ๑๐๐๐ Observation at 1000									ทำการตรวจเวลา ๑๐๐๐ Observation at 1000					
	Calm	N	NE	E	SE	S	SW	W	NW	1—3	4	5—6	7	8—9	[illegible]
Chiangrai	—	18	8	—	2	3	—	—	—	30	1	—	—	—	
Mae Hongson	25	3	—	—	—	1	—	1	1	6	—	—	—	—	
Chiangmai	25	—	—	—	2	3	1	—	—	6	—	—	—	—	
Nan	23	—	—	—	—	8	—	—	—	8	—	—	—	—	
Lampang	5	—	2	—	—	5	10	3	6	26	—	—	—	—	
Phrae	4	2	—	—	—	19	6	—		25	1	1	—	—	
Mae Sariang	18	—	—	—	—	7	6	—	—	13	—	—	—	—	
Uttaradit	7	1	—	12	8	3	—	—	—	24	—	—	—	—	
Loei	—	—	—	7	2	—	—	7	15	31	—	—	—	—	
Nakhon Phanom	7	—	1	6	14	2	1	—	—	24	—	—	—	—	
Udon Thani	2	2	3	6	5	3	—	3	7	27	1	1	—	—	
Sakon Nakhon	3	1	4	10	5	4	3	1	—	28	—	—	—	—	
Tak	5	1	1	3	4	6	1	10	—	18	4	4	—	—	
Phitsanulok	1	1	2	—	7	19	—	1	—	30	—	—	—	—	
Mae Sot	9	4	1	2	3	5	—	6	1	22	—	—	—	—	
Mukdahan	—	—	—	16	2	4	9	—	—	30	1	—	—	—	
Phetchabun	16	1	—	—	—	11	1	2	—	15	—	—	—	—	
Khon Kaen	1	1	9	4	—	1	13	2	—	30	—	—	—	—	
Roi Et	—	—	1	5	11	10	4	—	—	31	—	—	—	—	
Nakhon Sawan	—	—	—	1	2	12	15	—	1	28	3	—	—	—	
Chaiyaphum	3	—	6	9	—	—	3	10	—	28	—	—	—	—	
Ubon Ratchathani	12	—	1	2	2	8	5	1	—	16	3	—	—	—	
Nakhon Ratchasima	7	4	4	2	—	1	4	3	6	23	1	—	—	—	
Surin	2	4	6	—	10	7	1	1	—	29	—	—	—	—	
Lopburi	1	—	2	4	10	14	—	—	—	29	1	—	—	—	
Suphanburi	1	1	1	1	2	7	12	3	3	30	—	—	—	—	
Prachinburi	—	1	2	12	3	—	5	5	3	29	2	—	—	—	
Sap Muang	7	1	9	—	2	2	5	4	1	24	—	—	—	—	
Kanchanaburi	14	—	—	5	2	10	—	—		17	—	—	—	—	
Don Muang	2	—	1	2	9	12	4	—	1	19	10	—	—	—	
Aranyaprathet	2	—	2	6	—	—	—	21	—	29	—	—	—	—	
Pom Phrachunlachomklao	—	1	2	7	2	19	—	—	—	29	2	—	—	—	
Chonburi	—	1	1	4	3	10	9	2	1	29	2	—	—	—	
Sattahip	2	1	—	3	2	12	11	—	—	28	1	—	—	—	
Chanthaburi	4	5	3	2	6	3	6	1	1	27	—	—	—	—	
Hua Hin	—	1	5	9	6	4	5	—	1	31	—	—	—	—	
Prachuap Khirikhan	—	5	8	2	5	10	1	—	—	29	2	—	—	—	
Khlong Yai	11	1	7	2	—	—	3	7	—	20	—	—	—	—	
Chumphon	10	3	1	8	3	4	—	2	—	20	1	—	—	—	
Ranong	4	—	17	—	—	—	6	4	—	27	—	—	—	—	
Ban Don	16	2	2	9	—	—	1	—	1	15	—	—	—	—	
Nakhon Si Thammarat	2	—	2	12	5	1	1	7	1	28	1	—	—	—	
Phuket	7	—	24	—	—	—	—	—	—	24	—	—	—	—	
Kantang	1	—	16	12	—	2	—	—	—	30	—	—	—	—	
Songkhla	3	1	4	22	1	—	—	—	—	21	6	1	—	—	
Narathiwat	—	2	27	2	—	—	—	—	—	15	16	—	—	—	

สถานี Station	ลมผิวพื้น Surface Winds														
	ทิศลม Wind Direction									ความเร็วลมตามมาตราโบฟอร์ต Wind Force in Beaufort Scale					
	ที่การตรวจเวลา ๑๓๐๐ Observation at 1300									ที่การตรวจเวลา ๑๓๐๐ Observation at 1300					
	Calm	N	NE	E	SE	S	SW	W	NW	1—3	4	5—6	7	8—9	> 9
Chiangrai	—	7	6	5	3	8	1	2	1	27	3	1	—	—	—
Mae Hongson	9	3	2	2	1	—	1	12	1	22	—	—	—	—	—
Chiangmai	12	—	—	1	7	8	3	—	—	18	1	—	—	—	—
Nan	8	—	—	—	—	22	—	1	—	23	—	—	—	—	—
Lampang	—	1	—	1	1	9	10	4	5	31	—	—	—	—	—
Lamphun	—	—	—	—	—	19	10	2	—	28	2	1	—	—	—
Mae Sariang	3	2	—	2	—	10	14	—	—	28	—	—	—	—	—
Uttaradit	1	1	—	5	5	16	2	1	—	30	—	—	—	—	—
Tak	—	—	—	8	—	—	—	7	16	31	—	—	—	—	—
Nakhon Phanom	4	2	2	12	6	4	—	—	1	27	—	—	—	—	—
Ubon Thani	2	4	3	7	3	3	2	1	6	24	5	—	—	—	—
Sakon Nakhon	3	3	6	6	1	4	4	2	2	28	—	—	—	—	—
Loei	1	2	—	4	5	4	4	11	—	19	5	6	—	—	—
Phitsanulok	1	—	1	3	4	15	6	1	—	30	—	—	—	—	—
Mae Sot	—	4	—	1	—	—	2	20	4	27	4	—	—	—	—
Nakhon Sawan	—	—	1	15	1	2	12	1	1	29	2	—	—	—	—
Phetchabun	1	1	—	1	1	25	—	2	—	30	—	—	—	—	—
Khon Kaen	3	2	6	1	—	2	16	1	—	28	—	—	—	—	—
Udon Thani	1	—	—	3	9	15	1	1	1	30	—	—	—	—	—
Nakhon Savan	—	1	—	2	—	12	14	2	—	31	—	—	—	—	—
Chainat	1	—	4	12	—	—	3	11	—	30	—	—	—	—	—
Nakhon Ratchathani	22	—	—	3	—	—	6	2	—	11	—	—	—	—	—
Nakhon Ratchasima	6	4	3	5	2	1	6	3	1	22	2	—	—	—	—
Surin	1	4	4	1	10	10	—	1	—	30	—	—	—	—	—
Lopburi	2	—	1	—	1	22	3	2	—	28	1	—	—	—	—
Prachinburi	1	2	2	—	2	3	11	6	4	29	1	—	—	—	—
Chanburi	—	3	5	9	5	2	2	3	2	25	6	—	—	—	—
Ban Mbang	1	3	10	2	1	—	3	5	6	27	3	—	—	—	—
Kanchanaburi	9	—	1	3	5	8	1	—	4	22	—	—	—	—	—
Ban Muang	1	—	—	1	5	15	8	—	1	18	11	1	—	—	—
Nakhonprathet	1	—	3	4	—	—	—	23	—	30	—	—	—	—	—
Ban Phrachinalachomklao	—	—	—	1	4	26	—	—	—	24	7	—	—	—	—
Ranong	—	—	—	1	—	2	9	19	—	19	12	—	—	—	—
Surabaya	—	—	—	1	3	13	12	2	—	29	2	—	—	—	—
Phetchaburi	1	2	1	—	5	16	6	—	—	29	1	—	—	—	—
Hua Hin	—	—	3	7	20	1	—	—	—	10	20	1	—	—	—
Prachuap Khirikhan	—	2	2	6	10	11	—	—	—	15	14	2	—	—	—
Chumphon	2	1	1	1	—	3	3	19	1	28	1	—	—	—	—
Ban Don	1	—	—	15	12	3	—	—	—	17	13	—	—	—	—
Trang	—	—	13	—	—	—	8	10	—	20	1	—	—	—	—
Pak Phanang	2	14	8	4	—	—	1	1	1	25	4	—	—	—	—
Nakhon Si Thammarat	—	3	14	12	1	—	—	—	1	19	12	—	—	—	—
Phuket	4	—	19	2	6	—	—	—	—	27	—	—	—	—	—
Ranong	—	—	8	15	—	8	—	—	—	25	5	—	—	—	—
Songkhla	—	—	10	21	—	—	—	—	—	21	10	—	—	—	—
Narathiwat	—	16	7	6	—	—	—	—	—	4	21	6	—	—	—

สถานี Station	ลมผิวพื้น Surface Wind														
	ทิศลม Wind Direction									กำลังลมตามมาตราโบฟอร์ต Wind Force in Beaufort Scale					
	ทำการตรวจเวลา ๑๖๐๐ Observation at 1600									ทำการตรวจเวลา ๑๖๐๐ Observation at 1600					
	Calm	N	NE	E	SE	S	SW	W	NW	1—3	4	5—6	7	8—9	>9
Chiangrai	—	3	3	2	5	5	11	1	1	17	8	6	—	—	—
Mae Hongson	5	4	—	2	—	3	2	15	—	26	—	—	—	—	—
Chiangmai	11	1	1	—	3	12	3	—	—	20	—	—	—	—	—
Nan	11	—	—	—	—	20	—	—	—	20	—	—	—	—	—
Lampang	2	—	—	2	3	11	12	—	1	29	—	—	—	—	—
Phrae	—	—	—	—	—	20	11	—	—	25	6	—	—	—	—
Mae Sariang	1	—	—	—	1	7	20	2	—	25	5	—	—	—	—
Uttaradit	3	—	—	1	9	16	2	—	—	28	—	—	—	—	—
Loei	—	1	—	7	—	—	—	9	14	31	—	—	—	—	—
Nakhon Phanom	7	2	2	5	9	3	—	—	3	23	1	—	—	—	—
Udon Thani	4	5	2	5	4	5	1	3	2	25	2	—	—	—	—
Sakon Nakhon	3	5	6	7	2	—	4	2	2	27	—	1	—	—	—
Tak	—	—	—	6	5	6	1	13	—	18	5	7	1	—	—
Phitsanulok	4	—	—	2	7	15	3	—	—	27	—	—	—	—	—
Mae Sot	—	—	—	—	—	—	1	30	—	22	9	—	—	—	—
Mukdahan	—	1	1	10	—	2	13	1	3	29	2	—	—	—	—
Phetchabun	3	2	1	—	—	19	2	3	1	26	2	—	—	—	—
Khon Kaen	4	1	12	—	—	1	12	1	—	27	—	—	—	—	—
Roi Et	1	1	—	—	10	16	2	1	—	30	—	—	—	—	—
Nakhon Sawan	—	—	—	3	—	15	13	—	—	31	—	—	—	—	—
Chaiyaphum	3	1	3	9	1	1	7	5	1	28	—	—	—	—	—
Ubon Ratchathani	25	2	1	2	—	—	1	—	—	6	—	—	—	—	—
Nakhon Ratchasima	15	1	2	3	3	1	1	4	1	12	4	—	—	—	—
Surin	1	6	8	1	7	8	—	—	—	30	—	—	—	—	—
Lopburi	7	—	1	4	1	16	2	—	—	23	—	1	—	—	—
Suphanburi	2	2	3	1	1	6	11	4	1	29	—	—	—	—	—
Prachinburi	—	—	2	13	2	1	6	3	4	22	9	—	—	—	—
Sap Muang	4	3	7	2	1	1	6	5	2	23	4	—	—	—	—
Kanchanaburi	9	—	—	2	8	10	—	—	2	22	—	—	—	—	—
Don Muang	—	—	2	1	3	17	6	—	2	11	15	5	—	—	—
Aranyaprathet	—	3	1	5	1	—	1	20	—	30	1	—	—	—	—
Pom Phrachunlachomklao	—	—	—	—	2	28	1	—	—	22	8	1	—	—	—
Chonburi	1	—	1	1	1	6	16	5	—	13	15	2	—	—	—
Sattahip	—	—	—	1	4	13	11	2	—	28	3	—	—	—	—
Chanthaburi	1	1	1	1	1	23	2	—	1	29	1	—	—	—	—
Hua Hin	—	—	—	4	19	8	—	—	—	6	16	9	—	—	—
Prachuap Khirikhan	—	—	3	1	13	14	—	—	—	20	11	—	—	—	—
Khlong Yai	7	—	1	—	—	—	2	21	—	24	—	—	—	—	—
Chumphon	—	—	—	17	14	—	—	—	—	14	17	—	—	—	—
Ranong	—	—	12	—	—	—	9	10	—	30	1	—	—	—	—
Ban Don	3	19	4	5	—	—	—	—	—	19	8	1	—	—	—
Nakhon Si Thammarat	—	2	13	14	—	1	—	1	—	21	9	1	—	—	—
Phuket	8	—	17	—	1	—	4	1	—	23	—	—	—	—	—
Kantang	2	—	4	18	—	6	1	—	—	19	7	3	—	—	—
Songkhla	—	—	18	13	—	—	—	—	—	8	22	1	—	—	—
Narathiwat	—	7	18	4	—	1	—	1	—	6	18	7	—	—	—

สถานี Station	จำนวนเมฆ Cloud Amount 0—8		ทรรศนวิสัย Visibility Km.		จำนวนฝนตก มม. Rainfall in mm.				จำนวนน้ำระเหย มม. Evaporation (piche) mm.		
	เวลา 0700	เวลา 1300	เวลา 0700	เวลา 1300	วันมีฝน Rainy day	จำนวนฝนตก Total Amount	มากที่สุดในวันหนึ่ง Heaviest in 24 hours จำนวน Amount	วันที่ Date	รวมทั้งเดือน Total for Month	มากที่สุดในวันหนึ่ง Greatest in one day	วันที่ Date
Chiangrai	3.7	2.8	1.9	3.7	5	30.3	13.5	17	—	—	—
Mae Hongson	1.1	0.5	3.3	5.7	—	—	—	—	107.9	3.9	29
Chiangmai	3.1	2.0	2.8	2.7	—	—	—	—	138.3	5.5	17
Nan	2.3	2.0	2.7	4.4	6	63.1	20.3	16	—	—	—
Lampang	2.0	1.2	1.7	5.3	5	22.8	16.7	16	148.7	6.3	12,13
Phrae	3.8	2.6	3.3	4.4	3	5.2	3.0	28	145.4	7.6	17
Mae Sariang	0.6	0.7	1.4	1.9	—	—	—	—	137.8	6.1	31
Uttaradit	4.4	2.3	4.6	7.1	4	36.5	18.9	17	114.6	4.9	12
Loei	2.9	3.3	2.4	4.1	10	134.1	35.3	11	—	—	—
Nakhon Phanom	4.5	4.1	5.9	7.4	8	46.3	20.5	26	112.2	5.7	7
Udon Thani	4.4	4.0	2.2	4.4	8	94.0	36.5	17	91.4	5.9	8
Sakon Nakhon	4.0	4.6	6.9	8.8	7	47.8	17.9	18	—	—	—
Tak	3.2	2.4	3.7	3.7	4	20.9	16.4	16	187.7	10.0	24
Phitsanulok	4.5	3.2	3.1	5.3	6	141.8	43.2	9	73.6	3.6	5
Mae Sot	1.8	2.0	1.6	6.2	—	—	—	—	153.6	6.2	31
Muldahan	4.2	4.7	3.6	5.7	7	119.2	73.7	27	—	—	—
Phetchabun	4.5	3.4	6.8	11.7	11	125.3	29.2	8	67.3	4.0	6
Khon Kaen	3.8	3.7	6.0	6.9	8	106.0	45.0	18	123.0	8.2	6
Roi Et	3.7	4.6	4.4	5.6	6	47.5	24.6	12	—	—	—
Nakhon Sawan	4.2	3.8	5.8	6.0	8	99.3	46.8	17	83.9	4.0	4
Chaiyaphum	4.0	3.6	8.1	10.1	8	135.8	42.5	8	—	—	—
Ubon Ratchathani	5.0	5.1	7.6	8.3	9	170.2	57.9	18	89.3	4.7	11
Nakhon Ratchasima	4.1	4.6	5.1	8.1	8	81.8	37.7	13	94.4	5.6	6
Surin	4.1	5.0	6.4	7.8	6	90.9	37.2	14	—	—	—
Lopburi	3.8	4.1	9.7	9.6	6	271.2	117.1	14	—	—	—
Saphanburi	5.6	5.7	2.6	6.3	4	56.6	21.1	15	89.1	3.9	8
Prachinburi	5.6	6.1	1.9	8.5	10	125.2	47.1	18	—	—	—
Sap Muang	5.9	6.2	2.1	9.2	13	166.4	48.1	17	81.7	5.8	6
Kanchanaburi	3.4	3.4	5.5	8.1	5	56.4	30.7	30	—	—	—
Don Muang	5.1	5.4	3.9	13.3	8	53.2	26.0	29	—	—	—
Ayuyapratiet	2.7	4.2	19.7	19.7	5	55.9	38.9	18	110.3	5.5	10
Pom Phrachunlachomklac	5.8	5.2	9.1	13.2	7	65.8	25.1	14	—	—	—
Chonburi	6.6	6.3	5.5	7.6	11	67.9	12.6	14	92.2	4.8	6
Satahip	3.3	3.0	7.3	7.7	8	53.2	19.1	18	101.1	4.7	11
Chanthaburi	4.6	5.5	3.5	10.4	13	104.6	28.2	14	74.1	3.3	23
Hua Hin	4.6	3.6	7.3	7.9	3	13.1	3.1	16	82.2	3.7	21
Prachuap Khirikhan	4.4	4.1	3.5	5.5	3	4.8	2.7	16	80.1	3.7	31
Klong Yai	6.5	5.6	4.6	9.1	16	219.4	63.0	12	—	—	—
Chumphon	4.4	4.7	2.0	9.5	6	91.5	35.9	16	—	—	—
Ranong	5.5	5.8	6.6	10.9	7	45.3	17.4	20	—	—	—
Ban Don	4.7	5.8	4.2	9.3	3	11.9	7.2	18	69.0	3.5	9
Nakhon Si Thammarat	3.9	3.5	3.2	11.0	9	73.5	21.8	17	—	—	—
Phuket	5.0	3.9	7.1	8.9	5	69.0	35.0	12	78.5	4.7	1
Kantang	5.0	5.3	3.8	8.7	9	82.3	33.2	20	—	—	—
Songkhla	6.5	5.7	13.9	15.1	7	49.4	20.2	20	—	—	—
Narathiwat	5.4	5.1	2.6	17.3	9	216.1	47.4	16	—	—	—

สถานี Station	ทรรศนวิสัย Visibility									
	Number of Observations									
	Bad Visibility (Fog)				Mist	Poor Vis.	Mod. Vis.	Good Visibility		
	< 0.1	0.1—0.2 Km.	0.2—0.5 Km.	0.5—1.0 Km.	1—2 Km.	2—4 Km.	4—10 Km.	10—20 Km.	20—50 Km.	> 50 Km.
Chiangrai	—	—	—	2	53	65	35	—	—	—
Mae Hongson +	—	—	—	—	34	68	78	6	—	—
Chiangmai *	—	—	—	6	57	126	59	—	—	—
Nan +	—	—	—	—	21	146	19	—	—	—
Lampang +	—	—	—	2	56	68	54	6	—	—
Phrae	—	—	—	—	39	75	41	—	—	—
Mae Sariang	—	—	1	—	117	37	—	—	—	—
Uttaradit +	—	—	4	—	82	34	58	8	—	—
Loei	—	—	1	1	45	72	36	—	—	—
Nakhon Phanom +	1	—	—	—	2	15	168	—	—	—
Udon Thani*	—	—	5	—	66	100	77	—	—	—
Sakon Nakhon	—	1	—	—	4	7	124	19	—	—
Tak	—	—	—	—	—	137	18	—	—	—
Phitsanulok*	—	—	1	—	34	101	112	—	—	—
Mae Sot	—	—	—	—	42	27	86	—	—	—
Mukdahan	—	1	2	—	75	21	41	15	—	—
Phetchabun	—	—	—	—	—	—	99	56	—	—
Khon Kaen +	—	—	—	—	—	—	186	—	—	—
Roi Et +	—	—	—	—	10	25	151	—	—	—
Nakhon Sawan	—	—	—	—	1	6	148	—	—	—
Chaiyaphum	—	—	—	—	2	2	118	33	—	—
Ubon Ratchathani+	—	—	—	—	4	18	174	—	—	—
Nakhon Ratchasima*	—	1	1	—	3	14	224	5	—	—
Surin +	—	—	—	—	1	—	185	—	—	—
Lopburi +	—	—	—	—	—	—	186	—	—	—
Suphanburi	—	—	—	1	15	45	92	2	—	—
Prachinburi	—	—	1	9	17	8	108	12	—	—
Sap Muang	1	1	2	10	13	35	71	22	—	—
Kanchanaburi	—	—	—	—	—	7	148	—	—	—
Don Muang*	—	—	—	—	—	12	46	182	8	—
Aranyaparthet +	—	—	—	—	—	—	3	183	—	—
Pom Phrachunlachomklao	—	—	—	—	—	1	48	106	—	—
Chonburi +	—	—	—	—	1	11	162	12	—	—
Sattahip*	—	—	—	—	—	9	239	—	—	—
Chanthaburi*	—	—	14	—	64	15	129	26	—	—
Hua Hin +	—	—	—	—	1	9	145	31	—	—
Prachuap Khirikhan	—	—	—	—	7	58	90	—	—	—
Khlong Yai +	—	—	1	—	43	11	32	99	—	—
Chumphon +	—	1	4	—	20	15	85	61	—	—
Ranong +	—	—	—	—	2	1	155	28	—	—
Ban Don*	—	2	3	1	8	5	229	—	—	—
Nakhon Si Thammarat	1	—	2	1	22	29	54	41	5	—
Phuket	—	—	—	—	2	8	121	24	—	—
Kantang	1	1	—	1	4	27	73	48	—	—
Songkhla*	—	—	—	—	—	4	12	232	—	—
Narathiwat	—	1	1	—	16	18	40	79	—	—

* Observation for 8 times per day.
\+ Observation for 6 times per day.
Another stations 5 times per days.

สถานี Station	จำนวนวันที่มี Number of days with						
	○	◑	◐	●	⊸	≡	═
Chiangrai	0	22	9	0	31	23	21
Mae Hongson	10	20	1	0	0	0	16
Chiangmai	0	26	5	0	31	0	30
Nan	7	18	6	0	0	0	30
Lampang	2	27	2	0	28	3	31
Phrae	0	25	6	0	3	4	28
Mae Sariang	11	20	0	0	31	0	31
Uttaradit	0	20	11	0	31	0	23
Loei	1	17	13	0	19	2	31
Nakhon Phanom	1	17	11	2	6	1	23
Udon Thani	4	12	12	3	19	0	24
Sakon Nakhon	1	16	11	3	8	2	11
Tak	5	17	9	0	0	0	11
Phitsanulok	0	17	14	0	25	0	28
Mae Sot	0	29	2	0	0	0	31
Mukdahan	1	12	14	4	13	9	13
Phetchabun	0	17	14	0	28	0	17
Khon Kaen	0	18	11	2	7	0	12
Roi Et	1	17	10	3	10	2	21
Nakhon Sawan	0	13	18	0	30	1	8
Chaiyaphum	2	11	17	1	9	0	17
Ubon Ratchathani	0	3	24	4	0	0	19
Nakhon Ratchasima	0	15	13	3	26	2	7
Surin	0	12	17	2	31	1	21
Lopburi	0	12	19	0	31	0	2
Suphanburi	0	2	29	0	31	6	29
Prachinburi	0	4	23	4	12	8	31
Sap Muang	0	1	24	6	6	14	17
Kanchanaburi	5	12	14	0	31	0	20
Don Muang	0	4	27	0	31	0	15
Aranyaprathet	0	19	12	0	0	0	2
Pom Phrachunlachomklao	0	1	30	0	31	0	16
Chonburi	0	1	30	0	16	1	29
Sattahip	0	23	8	0	0	3	11
Chanthaburi	0	6	25	0	31	8	19
Hua Hin	0	12	19	0	17	1	19
Prachuap Khirikhan	0	13	18	0	27	2	31
Khlong Yai	0	1	28	2	7	6	17
Chumphon	0	12	19	0	29	6	26
Ranong	0	7	21	3	31	0	22
Ban Don	0	1	30	0	23	11	20
Nakhon Si Thammarat	0	13	18	0	23	2	20
Phuket	0	11	19	1	22	0	19
Kantang	0	5	25	1	24	2	27
Songkhla	0	1	28	2	21	1	15
Narathiwat	0	5	21	5	25	1	42

สถานี Station	จำนวนวันที่มี Number of days with					
	∞	△	↘	(R)	R	V
Chiangrai	31	1	5	6	5	0
Mae Hongson	1	0	0	2	0	0
Chiangmai	31	0	6	5	1	0
Nan	29	1	2	2	3	0
Lampang	30	0	7	6	6	0
Phrae	30	0	6	1	4	0
Mae Sariang	31	0	3	0	1	0
Uttaradit	25	0	10	4	4	0
Loei	31	1	13	14	6	0
Nakhon Phanom	21	0	2	2	2	0
Udon Thani	23	0	13	4	5	0
Sakon Nakhon	15	0	0	1	4	0
Tak	31	0	4	6	3	0
Phitsanulok	22	0	12	9	7	2
Mae Sot	31	0	0	1	1	0
Mukdahan	24	1	8	7	4	0
Phetchabun	2	0	22	0	11	0
Khon Kaen	11	0	13	0	9	0
Roi Et	25	0	4	3	3	0
Nakhon Sawan	22	0	10	6	6	0
Chaiyaphum	20	0	9	8	8	0
Ubon Ratchathani	18	0	10	5	5	0
Nakhon Ratchasima	21	0	18	0	12	0
Surin	23	0	13	2	9	1
Lopburi	11	0	16	11	7	0
Suphanburi	28	0	15	6	4	0
Prachinburi	31	0	13	9	6	0
Sap Muang	29	0	9	4	0	0
Kanchanaburi	23	0	11	3	2	0
Don Muang	2	0	14	12	3	5
Aranyaprathet	0	0	5	7	8	0
Pom Phrachunlachonklao	15	0	18	4	2	0
Chonburi	26	0	19	0	10	0
Sattahip	12	0	3	0	4	0
Chanthaburi	11	0	10	12	7	0
Hua Hin	19	0	11	6	1	0
Prachuap Khirikhan	29	0	14	1	0	0
Khlong Yai	13	0	20	14	20	0
Chumphon	16	0	18	4	4	0
Ranong	24	0	19	3	6	0
Bandon	17	0	19	14	2	0
Nakhon Si Thammarat	25	0	20	4	4	0
Phuket	23	0	9	4	6	0
Kantang	30	0	17	2	11	0
Songkhla	11	0	19	7	4	0
Narathiwat	27	0	0	1	2	0

รายงานฝนตกของบางสถานีประจำเดือน มีนาคม ๒๕๐๐
ซึ่งได้รับความเอื้อเฟื้อจากกรมเกษตรส่งมาให้
Rainfall Report of some selected stations for month of March 1957
Supplied through the courtesy of Dept. of Agriculture.

สถานีตรวจน้ำฝน Rainfall Station		จำนวนฝนตก Amount			ต่างจากปรกติ Departure
		วันฝนตก Rainy day	๒๕๐๐ 1957	๒๔๙๙ 1956	mm.
ภาคเหนือ Northern Part					
1. Chiangrai	*	5	30.3	12.4	+ 8.3
2. Mae Hongson	*	—	—	—	— 11.9
3. Mae Sariang	*	—	—	—	— 9.1
4. Chiangmai	*	—	—	—	— 13.2
5. Nan	*	6	63.1	18.5	+ 42.6
6. Lamphun		...	...	...	—
7. Lampang	*	5	22.8	4.3	+ 3.0
8. Phrae	*	3	5.2	41.8	— 25.3
9. Uttaradit	*	4	36.5	19.2	+ 17.7
ภาคตะวันออกเฉียงเหนือ Northeastern Part					
1. Nong Khai		3	30.5	22.8	+ 3.1
2. Loei	*	10	134.1	56.9	+ 108.1
3. Udon Thani	*	8	94.0	24.7	+ 51.7
4. Sakon Nakhon	*	7	47.8	54.1	— 11.6
5. Khon Kaen	*	8	106.0	32.6	+ 78.0
6. Maha Sarakham		5	73.0	69.0	+ 47.5
7. Roi Et	*	6	47.5	22.5	+ 7.0
8. Mukdahan	*	7	119.2	13.6	+ 73.8
9. Chaiyaphum	*	8	135.8	10.5	+ 83.5
10. Ubon Ratchathani	*	9	170.2	85.1	+ 146.4
11. Sisaket		4	29.2	9.7	+ 12.8
12. Buriram		5	102.0	5.3	+ 72.2
13. Nakhon Phanom	*	8	46.3	41.0	+ 28.3
14. Surin	*	6	90.9	11.0	+ 43.0
15. Nakhon Ratchasima	*	8	81.8	83.5	+ 38.4
ภาคกลาง Central Part					
1. Sukho Thai		5	144.2	5.9	+ 111.1
2. Tak	*	4	20.9	—	+ 13.1
3. Mae Sot	*	—	—	—	— 5.7
4. Phitsanulok	*	6	141.8	20.1	+ 106.4
5. Kamphaeng Phet		2	33.6	...	+ 8.0
6. Phichit		3	44.5	—	+ 31.6
7. Nakhon Sawan	*	8	99.3	33.7	+ 80.9
8. Phetchabun	*	11	125.3	25.1	+ 79.6
9. Uthai Thani		6	154.8	...	+ 135.9
10. Chainat		5	201.4	30.2	+ 169.9
11. Singburi		4	111.5	21.4	+ 81.5
12. Lopburi	*	6	271.2	63.8	+ 234.0
13. Ang Thong		2	52.8	24.0	+ 21.5
14. Saraburi		...	...	59.6	—
15. Suphanburi	*	4	56.6	21.8	+ 15.0
16. Ayutthaya		4	36.1	15.2	— 4.8
17. Nakhon Nayok		5	32.2	97.0	— 11.7
18. Pathum Thani		2	21.2	8.5	— 7.1
19. Kanchanaburi	*	5	56.4	11.3	+ 19.9
20. Nonthaburi		5	46.8	—	+ 31.0

รายงานฝนตกของบางสถานี ประจำเดือน มีนาคม ๒๕๐๐
ซึ่งได้รับความเอื้อเฟื้อจากกรมเกษตรส่งมาให้
Rainfall Report of some selected stations for month of March 1957
Supplied through the courtesy of Dept. of Agriculture

สถานีตรวจน้ำฝน Rainfall Station		จำนวนฝนตก Amount			ต่างจากปรกติ Departure mm.
		วันฝนตก Rainy Day	๒๕๐๐ 1957	๒๔๙๙ 1956	
21. Nakhon Pathom		1	3.6	—	— 39.9
22. Don Muang	*	8	53.2	46.9	+ 9.9
23. Thonburi		5	[illegible]	—	+ 21.8
24. Bangkok	*	6	47.5	—	+ 10.4
25. Samut Prakan		3	16.7	—	— 23.9
26. Samut Sakhon		2	19.2	9.2	— 7.6
27. Samut Songkhram		1	24.2	5.6	+ 4.0
ภาคตะวันออก Eastern Part					
1. Prachinburi	*	10	125.2	59.4	+ 78.2
2. Aranyaprathet	*	5	25.9	131.4	— 16.6
3. Chachoengsao		5	56.4	12.0	+ 34.9
4. Chonburi	*	11	67.9	40.9	+ 24.9
5. Sattahip	*	8	53.2	7.8	— 16.1
6. Rayong		5	158.6	42.6	+ 112.2
7. Chanthaburi	*	13	104.6	51.2	+ 47.8
8. Trat		8	136.0	43.5	+ 92.2
9. Khlong Yai	*	16	219.4	142.8	+ 56.0
ภาคใต้ Southern Part					
1. Ratburi		—	—	—	— 27.2
2. Phetburi		1	[illegible]	...	— 13.1
3. Hua Hin	*	3	13.1	51.2	— 5.3
4. Prachuap Khirikhan	*	3	4.8	139.0	— 40.0
5. Chumphon	*	6	91.5	63.9	+ 7.9
6. Ranong	*	7	45.3	77.4	— 20.6
7. Bandon	*	3	11.9	3.9	— 27.4
8. Phang-nga		12	147.0	142.4	— 0.9
9. Nakhon Si Thammarat	*	9	73.5	41.9	— 36.0
10. Krabi		7	179.8	153.5	+ 126.8
11. Phuket	*	5	69.0	56.8	— 1.2
12. Phatthalung		7	145.4	12.4	+ 96.1
13. Trang		4	91.0	29.5	+ 41.0
14. Songkhla	*	7	49.4	34.9	+ 0.1
15. Pattani		4	26.9	3.1	— 12.0
16. Satun		7	215.0	283.0	+ 152.3
17. Yala		6	194.9	60.8	+ 118.0
18. Narathiwat	*	9	216.1	126.7	+ 87.0

* ผลการตรวจของสถานี ตรวจอากาศ กรมอุตุนิยมวิทยา
Data from Meteorological Department

— ไม่มีฝนตก No Rainfall

... ไม่ได้รับรายงาน No Report

×× ไม่มีเครื่องวัดฝน No Raingauge

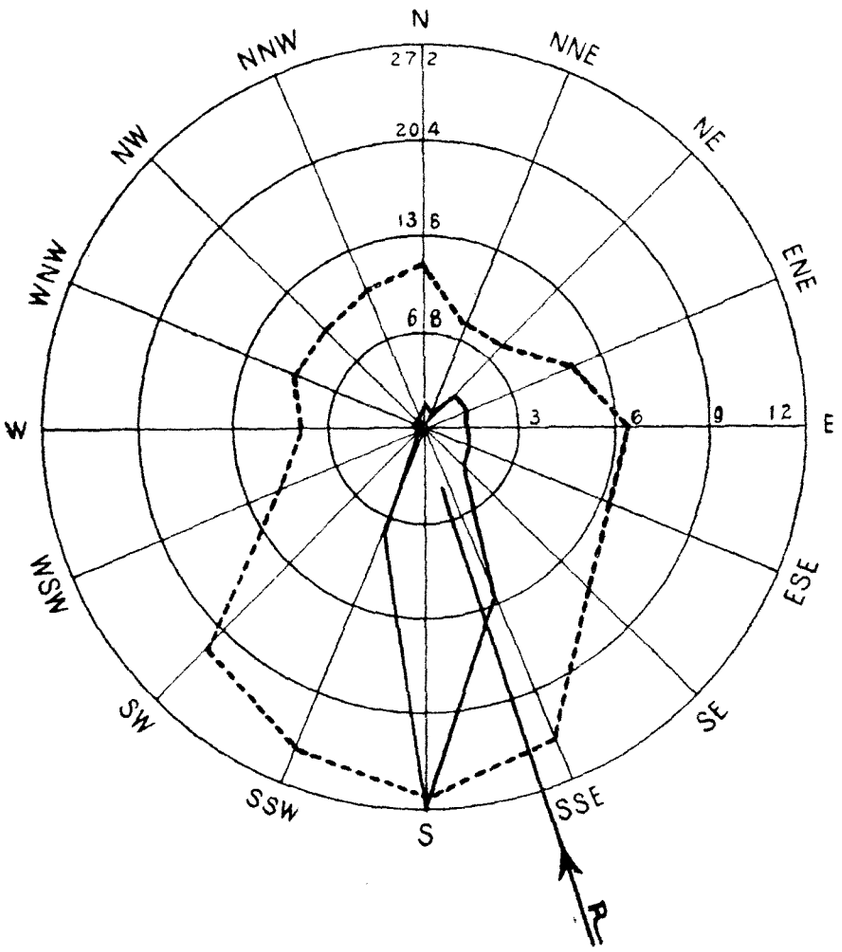

ผลสรุปการตรวจลมรายชั่วโมงของสถานีกรุงเทพ ฯ
Wind—Rose of Bangkok

เดือน มีนาคม ๒๕๐๐ ทิศร่วม (Resultant Direction) S 17° 53' E March 1957

ทิศ Direction		N	NNE	NE	ENE	E	ESE	SE	SSE	S	SSW	SW	WSW	W	WNW	NW	NNW	Calm
จำนวนชั่วโมง Frequency	ชม. Hrs.	14	11	32	33	31	35	40	128	273	74	8	5	7	2	6	6	39
	%	1.9	1.5	4.3	4.4	4.2	4.7	5.4	17.2	36.7	9.9	1.1	0.7	0.9	0.3	0.8	0.8	5.2
ระยะทางรวม Distance Travelled	กม. Km.	73.0	40.0	117.0	168.0	202.0	224.0	295.0	1353.0	3206.0	807.0	78.0	25.0	28.0	9.0	27.0	29.0	—
ความเร็วเฉลี่ย Mean Velocity	กม./ชม. Km./hr.	5.2	3.6	3.7	5.1	6.5	6.4	7.4	10.6	11.7	10.9	9.8	5.0	4.0	4.5	4.5	4.8	—

———— เส้นความถี่ของลมในทิศต่าง ๆ เป็นจำนวนชั่วโมง

---- ความเร็วลมเฉลี่ยเป็น กม./ชม. ในทิศต่าง ๆ

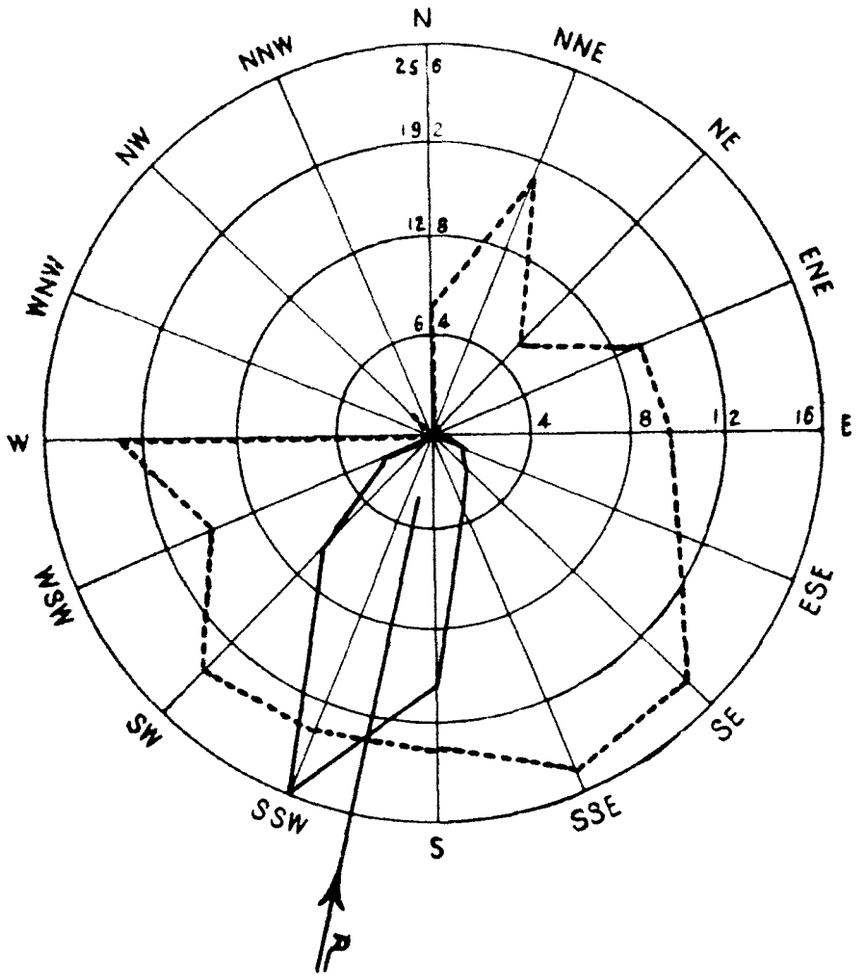

ผลสรุปการตรวจลมรายชั่วโมงของสถานีสัตหีบ
Wind—Rose of Sattahip

เดือน มีนาคม ๒๕๐๐ ทิศร่วม (Resultant Direction) S 12° 37' W March 1957

ทิศ Direction		N	NNE	NE	ENE	E	ESE	SE	SSE	S	SSW	SW	WSW	W	WNW	NW	NNW	Calm
ความถี่	ชม. Hrs.	9	2	5	4	7	22	31	55	167	256	104	31	3	—	1	—	47
Frequency	%	1.2	0.3	0.7	0.5	0.9	3.0	4.2	7.4	22.4	34.4	14.0	4.2	0.4	—	0.1	—	6.3
ความเร็วรวม istance Travelled	กม. Km.	49.0	22.5	26.1	37.7	69.6	245.1	458.4	835.3	2175.2	3342.5	1395.9	301.8	38.5	—	1.0	—	—
ความเร็วเฉลี่ย Mean Velocity	กม./ชม. Km./hr.	5.4	11.3	5.2	9.4	9.9	11.1	14.8	15.2	13.0	13.1	13.4	9.7	12.8	—	1.0	—	—

——— เส้นความถี่ของลมในทิศต่าง ๆ เป็นจำนวนชั่วโมง

- - - - - ความเร็วลมเฉลี่ยเป็น กม./ชม. ในทิศต่าง ๆ

บัญชีแสดงรายการที่ตั้งสถานีตรวจอุตุนิยมวิทยาชายฝั่งทะเล
List of Coastal Meteorological Stations with their Geographical Position.

สถานี Station	ตำแหน่งที่ตั้งของสถานี Geographical Positions						สูงจากระดับทะเลเป็นเมตร Altitude in m.	หมายเหตุ Remarks
	แลต. Lat. °	'	ป. N. "	ลอง. Long. °	'	อ. E. "		
สันดอน San Don	13	26	31	100	36	16	19.0	
เกาะจวง Koh Chuang	12	30	56	100	57	33	150.0	
เกาะไผ่ Koh Phai	12	55	51	100	40	25	144.0	
แหลมสิงห์ Laem Sing	12	28	07	102	03	43	82.4	
เกาะปราบ Koh Prab	09	13	20	99	15	25	78.0	
หินสัมปะยื้อ Hin Sampayue	13	11	55	100	48	07	11.3	
แหลมตาชี Laem Ta Chi	06	57	00	101	17	36	29.4	
เกาะตะเภาน้อย Koh Tapao Noi	07	49	49	98	25	37	55.0	
ระยอง Rayong	12	39	37	101	16	26	18.5	
แหลมงอบ Laem Ngop	12	10	10	102	23	46	11.0	
หลังสวน Lang Suan	09	56	32	99	09	45	14.0	

สรุปผลการตรวจอุตุนิยมวิทยาของสถานีตรวจอากาศชายทะเล ประจำเดือนมีนาคม ๒๕๐๐

Summary of Meteorological Observations for Coastal Stations for month of March 1957

สถานี Station	จำนวนเมฆ Cloud Amount (0-6)	ลมผิวพื้น Surface Wind: ทิศร่วม Resultant Direction 0100	0700	1300	1900	ความแน่ทิศ % Steadiness % 0100	0700	1300	1900	ทิศลมที่พัดมากที่สุด Prevailing Wind 0100	0700	1300	1900	กำลังลมปานกลางเป็นโบฟอร์ต Mean force Beaufort in Scale	ทิศลมและกำลังลมแรงที่สุดเป็นโบฟอร์ต Maximum force and Direction of Wind in Beaufort Scale: กำลังลม Force	ทิศลม Direction	วันที่ Date	ทัศนวิสัยทะเล Visibility Km.
สันดอน Sondon	5.0	S02 E	S03 E	S	S04 E	92	66	97	86	S	S	S	S	3.3	7	S	15	—
เกาะจาง Koh Chuang	4.2	S18 W	S16 W	S20 W	S15 W	76	72	66	78	SW	S	SW	SW	2.6	5	SW,S	1,2,5,6,12,13	—
เกาะไผ่ Koh Phai	3.6	S18 W	S13 W	S14 W	S07 E	86	30	81	86	S	S	S	S	2.0	5	S	27	—
แหลมสิงห์ Leam Sing	5.6	N18 W	N11 E	S01 W	S80 W	48	50	13	57	W	N	W	W	2.7	6	W	8	—
เกาะปราบ Koh Prab	5.6	S47 E	S14 E	N28 E	E	63	81	78	100	E	S	N	E	2.0	4	E,NE	3,4,9,10,15,16,25,26,28	—
หินสัมปะยื้อ Hin Sampayue	3.0	S07 W	S05 W	S48 W	S16 W	36	82	39	82	S	S	SW	S	2.4	5	S	13,14	—
แหลมตาชี Leam Ta Chi	6.9	S53 E	S01 E	N65 E	N72 E	6	66	56	76	SE	S	E	E	3.2	6	E	1	—
เกาะตะเกาน้อย Koh Tapau Noi	5.5	N27 E	N49 E	N88 E	S80 W	2	30	92	37	E	E	E	W	1.5	5	E	1	—
ระยอง Rayong	4.6	S09 E	N06°E	S01 W	S01 E	63	33	82	82	S	N	S	S	3.9	6	SE,S	16,17,27	—
แหลมงอบ Leam Ngob	3.9	N22 E	N57 E	S77 W	S23°E	53	66	44	43	NE	NE	W	S	2.9	5	S	8	—
หลังสวน Lang Suan	3.9	N30 W	N58 W	N77 E	N74°E	46	74	88	72	NW	NW	E	E	2.0	6	NE,E	17,29	—

Summary of Meteorological Observations for Coastal Stations for month of March 1957 Weather

สถานี Station	จำนวนวันที่ Number of days with														
	ท้องฟ้าไม่มีเมฆ Cloud less sky	ท้องฟ้ามีเมฆบางส่วน Partly cloudy sky	ท้องฟ้ามีเมฆมาก cloudy sky	ท้องฟ้ามีเมฆเต็ม Over cast	หมอกต่ำ Low fog	ฟ้าหรี่แห้ง Haze	ฟ้าหรี่ชื้น Mist	หมอกหนา Fog	ฟ้าแลบ Light-ning	ฟ้าร้อง Thun-der	พายุฝน Rain-storm	ฝนละออง Driz-zle	ฝนธรรมดา Rain	พายุฟ้าคะนอง Thun-der-storm	หวยน้ำ Wate-spout
สันดอน San Don	—	9	22	—	—	6	—	—	11	4	1	2	5	—	—
เกาะจวง Koh Chuang	—	19	12	—	6	—	—	—	1	3	—	—	4	—	—
เกาะไผ่ Koh Phai	—	23	8	—	3	24	1	—	13	12	—	—	5	—	1
แหลมสิงห์ Leam Sing	—	4	27	—	2	2	2	—	4	8	—	—	8	—	—
เกาะปราบ Koh Prab	—	16	15	—	4	27	1	—	4	1	—	2	3	—	—
หินสัมปะยื้อ Hin Sampayue	—	28	3	—	1	18	1	—	3	—	—	1	3	—	—
แหลมตาชี Leam Ta Chi	—	—	22	9	—	—	—	—	17	8	—	2	2	—	—
เกาะตะเภาน้อย Koh Tapao Noi	—	9	19	3	1	9	16	—	7	8	—	—	1	—	—
ระยอง Rayong	—	15	16	—	2	1	1	—	5	8	—	—	9	—	—
แหลมงอบ Leam Ngob	—	25	6	—	13	14	26	—	13	3	—	2	5	5	—
หลังสวน Lang Suan	—	22	9	—	10	6	—	—	6	7	1	2	4	—	—

หมายเหตุ Remarks

สรุปผลการตรวจอุตุนิยมวิทยาของสถานีชายทะเล ประจำเดือน มีนาคม ๒๔๐๐ — ลักษณะทะเลและคลื่นใต้น้ำ

Summary of Meteorological Observations for Coastal Stations for month of March 1957 — State of sea and swell

สถานี Station	จำนวนวันที่มี Number of days with										หมายเหตุ Remarks
	ทะเลราบ Calm Sea	ทะเลเรียบ Smooth Sea	คลื่นเล็กน้อย Slight Sea	คลื่นปานกลาง Moderate Sea	คลื่นจัด Rough Sea	คลื่นจัดมาก Very rough Sea	คลื่นใหญ่ High Sea	คลื่นใหญ่มาก Very high Sea	คลื่นใต้น้ำ Swell	ทิศ Direction	
สันดอน Sandon	—	16	8	3	1	3	—	—	29	—	
เกาะจวง Koh Chuang	2	27	2	—	—	—	—	—	24	—	
เกาะไผ่ Koh Phai	—	29	2	—	—	—	—	—	9	—	
แหลมสิงห์ Laem Sing	—	29	2	—	—	—	—	—	19	—	
เกาะปราบ Koh Prab	—	13	18	—	—	—	—	—	31	—	
หินสัมปะยื่อ Hin Sampayue	—	29	2	—	—	—	—	—	31	—	
แหลมตาชี Laem Ta Chi	—	20	8	3	—	—	—	—	31	—	
เกาะตะเภาน้อย Koh Tapao Noi	—	29	1	1	—	—	—	—	22	—	
ระยอง Rayong	—	—	7	23	1	—	—	—	—	—	
แหลมงอบ Laem Ngob	—	29	2	—	—	—	—	—	31	—	
หลังสวน Lang Suan	5	25	—	1	—	—	—	—	10	—	

กรมอุตุนิยมวิทยา แห่งราชนาวี

METEOROLOGICAL DEPARTMENT
ROYAL THAI NAVY

พลเรือโท จรูญ วิชยาภัย บุนนาค
เจ้ากรม
Vice Admiral Charoon Vichayapai Bunnag R. T. N.,
Director

รายงานอุตุนิยมวิทยาประจำเดือน

ปีที่ ๒๒ ฉบับที่ ๔
เมษายน ๒๕๐๐

รวบรวมขึ้นตามคำสั่งผู้บัญชาการทหารเรือ

MONTHLY METEOROLOGICAL BULLETIN

Vol. 22 Part 4
April 1957

Prepared by order of the Commander in Chief of the Royal Thai Navy
Bangkok, Thailand

จำนวน ๒๐๐ เล่ม

กรมอุตุนิยมวิทยา แห่งราชนาวี

METEOROLOGICAL DEPARTMENT
ROYAL THAI NAVY

พลเรือโท จรูญ วิชยาภัย บุนนาค
เจ้ากรม
Vice Admiral Charoon Vichayapai Bunnag R. T. N.,
Director

รายงานอุตุนิยมวิทยาประจำเดือน

ปีที่ ๒๒ ฉบับที่ ๔
เมษายน ๒๕๐๐

รวบรวมขึ้นตามคำสั่งผู้บัญชาการทหารเรือ

MONTHLY METEOROLOGICAL BULLETIN

Vol. 22 Part 4
April 1957

Prepared by order of the Commander in Chief of the Royal Thai Navy
Bangkok, Thailand

จำนวน ๒๐๐ เล่ม
๑๐ มิถุนายน ๒๕๐๒

สารบาญ
INDEX

หน้า
Page

คำนำ Introduction .... ก A

บัญชีแสดงรายการที่ตั้งสถานีตรวจอากาศ List of Meteorological Stations with their Geographical Positions 1

ลมฟ้าอากาศ A Summary 2

รายงานผลการตรวจรายชั่วโมงประจำเดือนของสถานีกลางกรุงเทพ ฯ สำหรับ
Hourly values for Central Stations, Bangkok of

ความกดอากาศ Pressure

ความชื้นสัมพันธ์ Relative Humidity

อุณหภูมิ Temperature

ลม Surface wind

ฝน Rainfall 4

รายงานผลการตรวจเฉพาะเวลา 0700 1000 1300 1600
Observation at fixed hours of

ทรรศนวิสัย Visibility

จำนวนเมฆ Amount of Clouds

ชนิดของเมฆ Form of Clouds 10

รายงานค่าเฉลี่ยประจำวันและประจำเดือนของผลการตรวจอุตุนิยมวิทยาต่าง ๆ และสรุป

ผลการตรวจประจำเดือนของสถานีกลางกรุงเทพ ฯ
Daily and Monthly values of Meteorological Elements and Monthly
Summary of Central Stations, Bangkok 11

สรุปผลการตรวจอุตุนิยมวิทยาประจำเดือนของบางสถานี Summary of Observations of some selected Stations 14

รายงานฝนประจำเดือน Monthly Rainfall report 27

สรุปผลการตรวจลมประจำเดือนของสถานีกลางกรุงเทพ ฯ
Wind-rose of Central Station, Bangkok 29

สรุปผลการตรวจลมประจำเดือนของสถานีสัตหีบ
Wind-rose of Sattahip 30

สรุปผลการตรวจอุตุนิยมวิทยาของสถานีชายทะเล
Summary of Meteorological Observations for Coastal Stations 31

คำนำ
PREFACE

๑. สถานีตรวจอากาศกลางกรุงเทพ ฯ แห่งกองสถานีตรวจอากาศ กรมอุตุนิยมวิทยา ตั้งอยู่ที่ถนนสุขุมวิทย์ จังหวัดพระนคร ในแลต. ๑๓° ๔๔' น. ลอง. ๑๐๐° ๓๐' อ. สูงของบาโรเมตรจากระดับทะเล ๑๖.๓๗ เมตร เวลาที่ใช้ในการตรวจอุตุนิยมวิทยาใช้เวลากรุงเทพ ฯ และมีการตรวจอุตุนิยมวิทยาทุกชั่วโมง สำหรับสถานีอื่นๆ ได้มีรายการแจ้งอยู่ในตารางแล้วและส่วนมากทำการตรวจวันละ ๘ เวลาเท่านั้น

The Central Meteorological Station in Bangkok is situated at Lat. 13° 44′ N., Long. 100° 30′ E., height of barometer, 16.37 metres above Mean Sea-level. For all readings local standard time is used (105th. degree M.E.G.) and hourly observations are maintained. For other stations generally eight observations are made at 3 hour intervals from 0100 to 2200.

๒. ความกดอากาศได้แก้อุณหภูมิ แลตติจูด และระดับทะเลแล้ว

Barometric readings are corrected for temperature, latitude and Mean Sea-level.

๓. ทิศและความเร็วลมเป็นรายชั่วโมง ตรวจโดยเครื่องวัดลมชนิดอัตโนมัติแบบไดนส์

Hourly directions and velocities of the wind are taken from the record sheets of the Dines Pressure Tube Anemograph.

๔. เธอร์โมมเตรทุกชนิดได้ติดตั้งไว้ในเรือนเธอร์โมเมตรแบบสเตเวนสัน

All thermometers are installed in Stevenson screen.

๕. เครื่องหมายลมฟ้าอากาศและปรากฏการณ์บางอย่างทางอุตุนิยมวิทยา ในช่องหมายเหตุลมฟ้าอากาศใช้แบบสากล มีความหมายดังต่อไปนี้:–

International Symbols are used in registering the state of weather and other meteorological phenomena:—

○ ท้องฟ้าไม่มีเมฆ Clear

◑ ท้องฟ้ามีเมฆบางส่วน Partly cloudy

◐ ท้องฟ้ามีเมฆมาก Cloudy

● ท้องฟ้ามีเมฆมาก Overcast

∞ ฟ้าหรั่วแห้ง ทรรศนวิสัยเกินกว่า 100 เมตร Haze

↯ ฟ้าแลบในระยะไกล Lightning

= ฟ้าหรั่วชื้น (หมอกบาง) ทรรศนวิสัยตั้งแต่ 1000 เมตร ขึ้นไป Mist

≡ หมอก ทรรศนวิสัยต่ำกว่า 1000 เมตร Fog

∀ พายุฝน Squall

⊙ ฝนละออง Drizzle

◉ ฝน Rain

⊕ ฝนผ่าน Shower

△∇ ฝนผ่านหรือฝนที่มีลูกเห็บเล็กน้อยหรือปานกลาง Shower with slight or moderate hail

⚡ พายุฟ้าคะนอง Thunderstorm

⚡• พายุฟ้าคะนองอย่างอ่อนมีฝน Slight thunderstorm

△⚡ พายุฟ้าคะนองอย่างอ่อนมีลูกเห็บ Slight thunderstorm with hail

⚡• พายุฟ้าคะนองอย่างปานกลางมีฝน Moderate thunderstorm

△⚡ พายุฟ้าคะนองอย่างปานกลางมีลูกเห็บ Moderate thunderstorm with hail

⚡• พายุฟ้าคะนองอย่างแรงมีฝน Heavy thunderstorm

△⚡ พายุฟ้าคะนองอย่างแรงมีลูกเห็บ Heavy thunderstorm with hail

(⚡) พายุฟ้าคะนองไม่ผ่านสถานี Distant thunderstorm

⊕ อาทิตย์ทรงกลด Solar halo

⊕ จันทร์ทรงกลด Luna corona

△ ลูกเห็บ Hail

⌒ น้ำค้าง Dew

กรมอุตุนิยมวิทยา แห่งราชนาวี
กรุงเทพฯ ๑ เดือนมีนาคม พ.ศ. ๒๕๐๒
พลเรือโท จรูญ วิชยาภัย บุนนาค
เจ้ากรม

Meteorological Department.
Royal Thai Navy.
Bangkok. 1st March 1959
Charoon V. Bunnag
Vice Admiral R.T.N.
Director

บัญชีแสดงรายการที่ตั้งสถานีตรวจอากาศ

List of Meteorological Stations with their Geographical Positions

สถานี Station	ตำแหน่งที่ตั้งสถานี Geographical Positions				
	แลต. Lat. °	น. N. '	ลอง. Long. °	อ. E '	สูงเป็นเมตร Alt. in m.
Chiangrai	19	55	99	50	416
Mae Hongson	19	18	97	50	271
Chiangmai	18	47	98	59	314
Nan	18	47	100	47	201
Lampang	18	15	99	30	243
Phrae	18	10	99	50	157
Mae Sariang	18	10	97	50	314
Uttaradit	17	37	100	08	63
Loei	17	32	101	30	211
Nakhon Phanom	17	30	104	20	140
Udon Thani	17	26	102	46	178
Sakon Nakhon	17	10	104	09	160
Tak	16	51	99	07	115
Phitsanulok	16	50	100	16	50
Mae Sot	16	40	98	33	210
Mukdahan	16	33	104	44	138
Phetchabun	16	25	101	08	114
Khon Kaen	16	20	102	51	157
Roi Et	16	03	103	41	140
Nakhon Sawan	15	48	100	10	28
Chaiyaphum	15	45	101	56	185
Ubon Ratchathani	15	15	104	53	123
Nakhon Ratchasima	14	58	102	07	181
Surin	14	53	103	29	145
Lopburi	14	48	100	37	13
Suphanburi	14	30	99	50	7
Prachinburi	14	19	101	10	7
Sap Muang	14	07	101	04	284
Kanchanaburi	14	01	99	32	28
Don Muang	13	55	100	36	10
Aranyaprathet	13	42	102	35	44
Pom Phrachunlachomklao	13	32	100	35	3
Chonburi	13	22	100	59	6
Sattahip	12	39	100	53	55
Chanthaburi	12	37	102	07	5
Hua Hin	12	34	100	48	3
Prachuap Khirikhan	11	48	99	48	5
Khiong Yai	11	47	102	53	4
Chumphon	10	27	99	15	3
Ranong	09	58	98	38	35
Ban Don	09	08	99	18	3
Nakhon Si Thammarat	08	25	99	58	5
Phuket	07	58	98	24	3
Kantang	07	24	99	31	3
Songkhla	07	11	100	37	4
Narathiwat	06	26	101	50	4

ภาวะลมฟ้าอากาศทั่วไป

ความกดอากาศและลม

สัปดาห์แรก แอนติไซโคลนทางภาคตะวันออกเฉียงใต้ของจีน มีกำลังแรงขึ้นและได้แผ่มาทางทิศตะวันตกเฉียงใต้ ผ่านเวียดนามเข้ามาจนถึงประเทศไทย ลมผิวพื้นในประเทศไทยส่วนมากเป็นลมฝ่ายใต้

ต้นสัปดาห์ที่สอง ความกดอากาศค่อนข้างต่ำในประเทศไทย ตอนปลายสัปดาห์ บริเวณความกดอากาศสูงนี้แผ่ลงมาทางใต้ และเข้าปกคลุมภาคเหนือ ภาคตะวันออกเฉียงเหนือ และภาคกลาง ลมอ่อนแปรปรวน

สัปดาห์ที่สาม แอนติไซโคลนในย่านมหาสมุทรแปซิฟิค ได้เคลื่อนตัวมาทางทิศตะวันตก เข้าแผ่ปกคลุมทางทะเลจีนตอนใต้และประเทศไทย ส่วนกระแสลมตะวันออกจากมหาสมุทรแปซิฟิคได้พัดเข้าสู่อ่าวไทยและตอนใต้ของไทย

สัปดาห์ที่สี่ ความกดอากาศต่ำทั่วประเทศไทยและภาคใต้ของจีน ลมส่วนมากเป็นลมฝ่ายใต้กำลังอ่อน

อุณหภูมิ

สูงกว่าเดือนมีนาคมปีที่แล้ว สูงสุดวัดได้ ๔๒.๕°ซ. (๑๐๘.๕°ฟ.) ที่ตากวันที่ ๒๕ ต่ำสุดวัดได้ ๑๔.๖°ซ. (๕๘.๓°ฟ.) ที่จังหวัดเลยวันที่ ๒

ฝน

ส่วนมากฝนน้อยกว่าปกติ เว้นแต่ภาคเหนือฝนอยู่ในระดับปกติ.

GENERAL WEATHER CONDITION

Pressure and Wind.

During the first week, anticyclone over southeast China intensified and spread southwestward across Vietnam into Thailand. Surface winds were mainly southery winds.

At the beginning of the second week, pressure was generally low over Thailand. Towards the end of this week, the wedge from the High spread southward and invaded Upper Thailand. Winds were light and variable.

In the third week, the anticyclone over the Pacific Ocean extended westward covering South China Sea and Thailand. The easterly winds from South China Sea dominated the Gulf and the southern part of Thailand.

Pressure was low over Thailand and south of China in the fourth week. Mainly light southerly winds were recorded.

Temperature.

Higher than last April. The highest temperature was 42.5 C. (108.5°F.) at Tak on the 25th. The lowest temperature was 14.6°C. (58.3°F.) at Loei on the 2nd. The most noticeable features of April have been hot weather. Mean temperatures increased inland.

Rainfall.

Frequent thunderstorms brought an increase of rainfall throughout the country. But most stations were below normal except over Central Thailand where it was normal.

ความกดอากาศรายชั่วโมงประจำวัน เป็นมิลลิบาร์ ๑๐๐๐ + จำนวนในตาราง

Barometic Pressure at Sea—level in Millibars 1000 + the numbers in the tables

Time / Date	เวลากรุงเทพฯ / Bangkok Standard Time 1	2	3	4	5	6	7	8	9	10	11	12
1	09.76	09.71	08.82	08.51	08.51	08.61	09.81	10.32	10.82	11.36	10.82	10.42
2	09.56	08.82	08.26	08.26	08.82	09.06	09.36	10.21	11.41	11.41	11.12	10.66
3	10.62	10.16	09.76	10.16	10.26	10.56	11.22	12.42	13.06	12.96	12.56	11.76
4	10.26	09.76	09.76	09.36	09.62	10.42	10.82	11.46	11.86	12.16	12.16	11.62
5	10.32	09.92	09.46	09.62	09.62	09.76	10.96	11.86	12.66	12.66	12.56	11.62
6	12.32	11.81	11.22	11.22	10.51	10.91	13.31	13.62	14.16	13.76	13.22	12.56
7	12.26	11.86	11.62	11.62	11.92	12.56	13.06	13.71	14.42	14.32	13.46	12.96
8	10.26	09.46	09.36	09.36	09.62	09.76	10.16	10.96	11.06	10.96	10.66	09.62
9	07.62	07.46	07.22	07.06	07.46	08.02	08.82	09.46	10.02	10.02	09.76	08.96
10	07.92	07.86	07.62	07.46	07.62	07.92	08.82	10.26	10.42	10.02	10.02	09.46
11	09.76	08.82	08.32	08.32	08.96	09.71	10.42	11.62	12.02	11.92	11.62	11.22
12	10.26	09.62	09.36	09.22	09.22	09.86	10.26	11.06	11.52	11.52	10.96	09.71
13	08.96	08.66	08.56	08.16	08.16	08.56	09.22	10.26	11.22	10.82	10.56	09.76
14	09.62	08.56	07.46	07.06	07.46	08.26	08.96	09.62	10.26	10.26	10.16	09.62
15	09.36	08.66	08.42	08.16	08.66	09.22	10.56	11.36	11.76	12.02	12.02	11.36
16	13.96	10.61	10.16	10.11	10.61	11.41	12.02	13.06	13.71	13.52	13.36	12.42
17	11.22	10.66	10.42	10.42	10.82	11.06	12.02	12.56	13.36	13.71	13.12	12.56
18	09.36	08.96	09.06	08.96	08.82	09.06	09.46	10.56	10.96	10.62	10.56	09.76
19	07.06	06.42	06.02	06.16	06.82	07.62	08.42	09.46	10.26	10.16	09.86	08.96
20	07.41	06.56	06.16	06.26	06.96	08.02	08.66	09.66	10.26	10.26	09.86	09.06
21	08.26	06.96	06.91	06.91	07.32	08.61	09.01	09.86	10.42	10.42	09.76	09.06
22	08.62	07.86	06.82	07.36	07.76	08.26	09.36	10.12	11.12	11.12	10.61	09.36
23	07.96	06.66	06.56	06.56	06.82	07.36	08.02	09.41	10.11	10.11	09.76	09.62
24	07.36	07.06	06.96	06.82	07.06	07.86	09.06	09.62	10.02	10.02	09.62	08.82
25	06.66	06.16	05.86	05.62	05.86	06.26	07.46	08.82	09.36	09.46	09.36	08.96
26	07.62	06.42	06.32	06.61	07.01	07.81	08.51	09.06	09.76	09.86	09.06	08.56
27	06.22	06.26	06.26	06.42	06.66	06.96	07.76	08.91	09.06	09.52	09.41	09.22
28	08.02	07.76	06.96	06.82	07.32	07.76	08.42	09.62	10.26	10.42	10.02	09.96
29	09.36	08.26	08.26	08.16	08.26	08.66	09.06	11.06	11.22	11.06	12.26	11.22
30	09.56	07.46	08.96	08.66	08.82	09.22	09.86	11.46	11.86	12.02	11.62	10.9[illegible]
Mean	09.09	08.54	08.23	08.18	08.45	08.97	09.76	10.72	11.28	11.29	11.10	10.[illegible]

Time / Date	13	14	15	16	17	18	19	20	21	22	23	24
1	[illegible]	08.16	07.06	07.62	07.62	07.06	08.16	08.42	08.96	09.22	09.62	09.[illegible]
2	09.76	09.06	09.22	08.56	08.56	08.56	08.96	09.62	09.76	10.42	10.66	10.[illegible]
3	[illegible]	08.21	08.56	07.71	07.21	08.61	09.92	10.72	12.02	12.21	12.21	11.[illegible]
4	09.06	08.56	08.36	08.42	08.56	08.56	09.06	09.81	10.26	11.31	11.76	11.[illegible]
5	[illegible]	08.46	08.82	08.56	08.42	08.82	09.76	10.56	11.36	12.26	12.82	12.[illegible]
6	[illegible]	10.21	09.36	09.01	09.31	09.52	10.21	11.62	11.76	12.42	13.06	12.[illegible]
7	[illegible]	10.26	09.46	08.56	08.56	09.22	09.62	10.16	10.26	10.66	10.66	10.[illegible]
8	04.26	[illegible]	05.71	05.01	04.72	05.71	06.56	07.06	08.32	08.96	08.82	08.42
9	07.86	06.42	05.06	04.66	04.56	05.62	06.66	07.36	08.26	09.01	09.01	08.32
10	[illegible]	[illegible]	05.62	04.96	06.02	07.86	08.42	10.42	10.26	10.42	10.82	10.[illegible]
11	[illegible]	08.26	07.46	06.42	07.46	07.32	08.96	09.06	09.22	10.26	10.66	10.[illegible]
12	06.96	06.82	06.66	06.96	06.26	06.42	08.02	08.66	09.06	09.36	09.36	09.[illegible]
13	[illegible]	07.36	06.61	05.76	07.01	07.31	07.92	08.21	09.02	09.71	10.26	10.[illegible]
14	08.[illegible]	07.06	06.42	05.76	06.26	06.82	07.46	08.16	08.96	09.36	10.26	10.[illegible]
15	10.16	08.96	08.02	07.62	07.46	08.02	08.56	09.36	10.26	10.96	11.36	11.[illegible]
16	[illegible]	[illegible]	09.36	08.66	08.26	08.26	09.22	10.56	12.26	11.86	11.86	11.[illegible]
17	[illegible]	[illegible]	09.09	08.26	07.62	08.42	09.36	09.86	10.42	10.82	10.16	10.[illegible]
18	08.56	07.46	06.66	05.81	05.31	05.92	06.21	06.82	07.22	07.86	08.02	06.[illegible]
19	[illegible]	06.26	05.22	05.06	04.66	04.82	05.22	06.61	07.76	08.96	09.01	07.[illegible]
20	07.[illegible]	06.96	06.42	05.02	05.62	05.76	06.26	06.56	07.46	08.16	08.42	08.[illegible]
21	08.16	07.76	06.82	06.26	06.26	06.56	06.96	07.36	07.46	07.56	08.26	08.[illegible]
22	[illegible]	07.36	06.82	06.32	05.76	05.86	06.42	06.66	07.06	07.62	07.76	07.[illegible]
23	[illegible]	06.56	06.21	05.86	05.41	05.41	06.21	06.96	07.36	07.76	07.86	07.[illegible]
24	[illegible]	06.42	05.62	05.86	04.82	05.06	05.22	06.02	06.82	07.46	07.76	07.[illegible]
25	07.76	07.06	05.56	05.36	05.76	[illegible]	06.26	06.96	07.66	08.56	08.82	08.[illegible]
26	07.46	06.42	05.36	05.22	04.42	04.82	05.22	05.76	06.66	07.06	07.86	07.[illegible]
27	08.[illegible]	06.82	05.46	04.82	04.66	04.82	05.86	07.62	08.56	08.96	08.96	08.82
28	08.56	07.31	06.16	06.11	05.41	05.02	06.91	07.22	08.06	09.36	09.46	09.86
29	09.46	[illegible]	08.42	07.22	06.96	07.46	08.02	09.01	09.31	10.66	10.66	10.82
30	09.62	08.42	07.76	06.66	07.06	07.76	08.66	08.96	09.06	09.22	09.86	09.46
Mean	09.14	07.98	07.15	06.60	06.57	06.98	07.68	08.40	09.07	09.62	09.87	09.61

กรุงเทพ ฯ เมษายน ๒๕๐๐ Bangkok April 1957

อุณหภูมิของอากาศเป็นองศาเซนติเกรด

Temperature in Degrees Centigrade

Date	เวลากรุงเทพ ฯ Bangkok Standard Time											
	1	2	3	4	5	6	7	8	9	10	11	12
1	28.0	27.8	27.5	27.5	27.7	27.0	25.5	27.2	30.3	31.6	32.5	33.5
2	27.8	27.8	27.9	27.6	27.5	27.9	28.0	26.8	29.5	31.2	31.8	33.0
3	25.0	24.6	24.2	24.2	24.4	24.8	24.6	25.6	27.6	28.1	28.2	28.6
4	24.1	24.1	23.9	23.7	23.5	23.5	23.5	24.3	25.9	26.9	27.5	29.1
5	23.5	23.5	23.1	23.0	23.0	22.7	22.9	25.7	24.0	26.0	27.3	28.8
6	24.4	24.0	23.7	23.5	23.3	23.2	23.5	25.5	27.0	27.5	29.8	31.5
7	25.8	25.8	25.0	25.1	25.0	24.3	24.7	28.5	29.8	32.0	32.5	32.7
8	27.0	26.1	26.0	25.8	25.5	25.0	25.2	28.2	30.4	32.0	33.7	34.9
9	28.0	27.5	27.0	26.2	26.6	27.0	28.2	30.5	31.5	32.3	33.7	33.4
10	28.0	28.0	27.8	27.0	26.7	26.9	27.6	28.5	31.0	32.0	33.0	32.5
11	26.3	24.8	24.2	24.0	24.0	24.0	24.0	27.2	30.6	31.8	31.3	32.2
12	27.0	26.4	26.3	26.1	26.0	26.1	26.1	29.0	30.8	31.3	32.3	34.5
13	27.5	26.8	26.0	25.0	24.8	24.3	25.3	28.1	28.9	30.0	31.9	31.0
14	22.5	22.6	22.9	22.8	22.9	23.0	23.9	24.8	27.5	29.0	30.1	31.2
15	25.8	25.4	25.1	24.9	24.5	24.2	24.9	29.0	29.9	31.1	31.6	32.0
16	27.0	26.7	26.3	26.0	25.3	25.3	25.5	27.9	30.1	31.7	31.9	32.7
17	25.8	25.4	25.6	25.6	25.1	24.9	25.3	27.0	29.5	31.2	32.3	32.3
18	27.5	27.8	27.6	27.2	26.9	26.1	27.2	29.8	30.0	32.0	32.3	33.9
19	28.7	28.7	28.7	26.3	28.0	27.5	27.8	29.9	30.6	32.0	33.7	34.2
20	28.8	28.8	26.8	28.7	28.2	27.2	27.6	30.2	31.5	32.5	34.5	35.0
21	28.6	28.3	28.3	28.0	27.8	27.8	28.5	30.9	33.6	34.4	34.7	34.3
22	28.8	28.8	28.6	28.1	28.0	28.0	28.1	30.7	31.0	32.3	34.0	34.0
23	28.6	28.4	28.2	28.7	28.7	28.3	29.0	31.0	31.8	33.0	33.5	33.5
24	28.7	28.6	26.5	27.2	28.1	28.0	29.2	31.8	32.1	33.0	35.1	34.2
25	28.9	29.0	28.9	28.0	28.2	27.9	28.6	30.5	32.7	33.1	33.3	33.9
26	29.2	28.8	28.5	28.5	27.8	27.0	27.1	30.0	32.0	33.6	34.8	35.8
27	29.2	29.0	28.8	28.6	28.4	28.0	28.9	31.5	32.8	33.2	33.2	34.2
28	29.0	28.8	28.6	28.3	28.2	28.3	27.8	30.3	31.4	33.5	34.6	34.5
29	28.0	27.2	27.0	26.1	26.0	26.0	27.2	28.9	31.8	32.3	23.0	22.5
30	25.2	25.2	25.4	25.0	25.0	24.8	24.9	26.0	27.8	29.9	31.0	33.0
Mean	27.1	26.8	26.6	26.3	26.2	26.0	26.4	28.2	29.1	31.5	32.0	32.6

Date	13	14	15	16	17	18	19	20	21	22	23	24
1	35.0	35.0	33.2	32.1	29.0	28.8	28.5	28.1	26.8	28.0	26.5	28.1
2	28.7	31.9	27.5	28.5	30.8	30.0	30.0	28.0	27.1	26.4	26.0	25.5
3	29.2	30.0	29.8	29.8	28.8	28.2	26.5	25.1	24.0	24.0	23.9	23.8
4	29.2	30.0	24.8	24.1	25.0	24.9	24.8	24.3	23.8	23.5	23.5	23.3
5	30.0	30.9	31.0	29.3	28.8	27.2	26.7	26.4	25.4	25.1	25.0	24.7
6	31.5	32.0	33.7	32.7	30.0	29.0	28.0	27.1	26.8	26.8	26.2	25.8
7	34.0	34.3	34.6	25.5	30.8	31.8	29.1	28.2	27.8	27.3	27.2	27.1
8	34.1	35.0	36.2	35.2	34.0	31.8	30.0	29.7	29.3	29.3	28.7	26.3
9	34.7	34.6	34.0	34.0	33.2	32.0	30.3	29.5	29.3	29.0	28.8	28.3
10	33.7	34.8	35.2	34.4	33.7	27.5	28.7	26.6	26.2	26.2	26.5	26.9
11	33.3	33.7	32.8	33.2	32.2	30.5	29.6	28.8	28.4	28.0	27.9	27.2
12	35.2	35.1	34.8	32.0	31.7	31.8	30.2	26.1	27.9	27.3	27.2	27.1
13	31.1	34.0	33.0	33.0	32.2	30.5	29.5	29.0	28.5	27.6	24.9	23.5
14	32.0	33.1	31.9	31.8	30.7	30.1	28.1	27.2	27.3	27.0	26.7	26.0
15	32.9	33.1	33.8	32.7	31.7	20.7	29.8	29.0	28.4	28.3	28.1	27.3
16	34.5	34.3	35.0	34.9	35.1	34.0	30.9	30.2	25.0	23.9	24.3	25.0
17	32.0	32.9	33.8	33.6	32.5	30.9	29.5	28.7	26.5	28.2	28.1	28.8
18	30.6	34.0	33.5	33.3	32.7	30.9	29.5	29.1	29.0	29.0	28.9	28.8
19	35.4	34.6	34.1	33.0	32.7	31.2	30.1	29.5	29.3	29.0	29.0	29.6
20	33.9	34.9	34.8	34.7	34.3	32.3	31.0	29.9	29.4	29.2	29.0	28.8
21	34.8	34.9	35.5	34.1	33.2	32.0	30.7	29.9	29.8	29.3	29.0	28.9
22	35.0	33.2	34.5	34.1	33.0	32.0	30.4	29.5	29.1	29.0	29.0	28.8
23	34.3	34.0	34.3	35.5	33.0	31.8	30.3	29.7	29.1	29.0	28.8	28.8
24	34.5	35.0	34.6	35.1	34.1	33.0	31.2	30.4	29.8	29.4	28.9	29.0
25	33.7	34.8	34.9	34.3	33.8	32.5	31.0	30.2	30.0	29.6	29.3	29.3
26	34.9	36.0	35.6	34.2	33.0	31.9	30.9	30.1	30.0	29.8	29.7	29.2
27	35.0	34.9	35.2	34.0	34.2	32.3	30.5	29.9	29.9	29.8	29.2	29.2
28	34.3	35.0	35.7	32.7	31.6	31.1	30.5	30.2	30.0	29.8	29.5	28.7
29	23.1	25.2	25.7	27.3	28.4	28.0	27.3	26.5	25.9	25.7	25.3	25.2
30	28.5	29.1	31.0	33.6	33.5	31.5	26.9	26.3	26.0	25.4	25.3	25.0
Mean	32.6	33.3	33.2	32.4	31.9	30.7	29.4	28.5	28.0	27.7	27.4	27.1

กรุงเทพ ฯ เมษายน ๒๕๐๐ Bangkok April 1957

ความชื้นสัมพันธ์ราย ชั่วโมงประจำวันเป็นเรือนร้อย

Relative Humidity in Percent

Time / Date	เวลากรุงเทพ ฯ 1	2	3	4	5	6	7	8	9	10	11	12
											Bangkok Standard Time	
1	82.0	82.0	84.0	84.0	84.0	87.0	93.0	87.0	76.0	69.0	61.0	62.0
2	88.0	91.0	88.0	88.0	91.0	88.0	88.0	85.0	81.0	72.0	70.0	59.0
3	92.0	93.0	96.0	96.0	96.0	94.0	95.0	92.0	78.0	76.0	78.0	79.0
4	92.0	92.0	93.0	93.0	94.0	97.0	96.0	91.0	85.0	67.0	74.0	70.0
5	96.0	98.0	99.0	100.0	99.0	100.0	99.0	96.0	97.0	98.0	77.0	86.0
6	98.0	100.0	100.0	100.0	100.0	100.0	95.0	94.0	83.0	79.0	70.0	66.0
7	90.0	94.0	95.0	95.0	96.0	97.0	96.0	81.0	76.0	66.0	61.0	59.0
8	92.0	95.0	95.0	96.0	96.0	99.0	98.0	87.0	67.0	60.0	56.0	52.0
9	89.0	91.0	93.0	98.0	95.0	92.0	90.0	79.0	74.0	66.0	55.0	64.0
10	90.0	90.0	91.0	94.0	94.0	94.0	92.0	82.0	74.0	65.0	62.0	61.0
11	92.0	95.0	97.0	96.0	96.0	93.0	96.0	84.0	76.0	69.0	72.0	69.0
12	94.0	96.0	96.0	97.0	97.0	98.0	98.0	82.0	76.0	72.0	68.0	61.0
13	90.0	93.0	91.0	91.0	92.0	96.0	93.0	83.0	72.0	73.0	64.0	73.0
14	92.0	100.0	100.0	100.0	100.0	100.0	97.0	94.0	85.0	82.0	79.0	73.0
15	93.0	96.0	97.0	97.0	99.0	100.0	99.0	80.0	74.0	71.0	66.0	63.0
16	93.0	95.0	97.0	98.0	97.0	100.0	97.0	83.0	76.0	68.0	64.0	59.0
17	97.0	96.0	98.0	98.0	97.0	98.0	96.0	91.0	80.0	75.0	68.0	68.0
18	91.0	88.0	89.0	87.0	89.0	95.0	92.0	81.0	77.0	69.0	66.0	62.0
19	88.0	90.0	92.0	95.0	94.0	96.0	91.0	74.0	70.0	64.0	56.0	51.0
20	91.0	91.0	91.0	93.0	96.0	97.0	95.0	72.0	66.0	60.0	49.0	50.0
21	91.0	92.0	92.0	93.0	91.0	94.0	93.0	84.0	72.0	61.0	51.0	60.0
22	91.0	89.0	88.0	93.0	92.0	92.0	92.0	82.0	78.0	72.0	67.0	65.0
23	88.0	90.0	90.0	89.0	89.0	91.0	89.0	81.0	76.0	71.0	65.0	64.0
24	89.0	90.0	90.0	93.0	96.0	96.0	91.0	80.0	76.0	69.0	57.0	68.0
25	90.0	91.0	90.0	91.0	95.0	97.0	94.0	83.0	72.0	73.0	71.0	69.0
26	86.0	89.0	91.0	90.0	94.0	97.0	97.0	85.0	79.0	65.0	61.0	60.0
27	88.0	87.0	88.0	88.0	90.0	93.0	90.0	78.0	71.0	69.0	68.0	62.0
28	85.0	87.0	88.0	92.0	93.0	93.0	93.0	77.0	74.0	64.0	60.0	60.0
29	85.0	80.0	81.0	87.0	86.0	88.0	85.0	80.0	74.0	72.0	100.0	100.0
30	100.0	100.0	98.0	97.0	92.0	93.0	93.0	88.0	81.0	79.0	74.0	66.0
Mean	90.8	92.0	92.6	93.6	94.1	95.2	93.8	83.9	76.5	70.5	66.3	65.4

Time / Date	13	14	15	16	17	18	19	20	21	22	23	24
1	60.0	63.0	62.0	59.0	65.0	66.0	69.0	76.0	83.0	84.0	84.0	86.0
2	60.0	59.0	72.0	70.0	58.0	61.0	65.0	78.0	81.0	87.0	88.0	90.0
3	79.0	74.0	76.0	76.0	80.0	83.0	79.0	82.0	90.0	88.0	89.0	91.0
4	69.0	66.0	57.0	97.0	91.0	90.0	92.0	92.0	93.0	96.0	96.0	97.0
5	68.0	63.0	55.0	63.0	68.0	76.0	81.0	85.0	95.0	96.0	94.0	97.0
6	64.0	58.0	54.0	56.0	70.0	70.0	76.0	82.0	84.0	85.0	89.0	90.0
7	56.0	57.0	54.0	82.0	87.0	68.0	80.0	85.0	88.0	91.0	92.0	92.0
8	52.0	53.0	54.0	54.0	54.0	67.0	76.0	77.0	79.0	82.0	82.0	85.0
9	60.0	61.0	61.0	61.0	39.0	63.0	74.0	79.0	84.0	84.0	87.0	88.0
10	61.0	56.0	54.0	57.0	62.0	69.0	80.0	74.0	83.0	89.0	90.0	92.0
11	62.0	60.0	64.0	64.0	68.0	72.0	80.0	84.0	87.0	91.0	89.0	94.0
12	57.0	58.0	55.0	57.0	57.0	60.0	66.0	73.0	73.0	84.0	87.0	90.0
13	73.0	66.0	69.0	59.0	65.0	75.0	81.0	85.0	88.0	88.0	96.0	100.0
14	69.0	63.0	64.0	66.0	73.0	75.0	83.0	87.0	84.0	87.0	89.0	92.0
15	63.0	57.0	60.0	64.0	68.0	73.0	76.0	80.0	86.0	86.0	88.0	96.0
16	59.0	53.0	53.0	50.0	52.0	51.0	73.0	77.0	90.0	95.0	98.0	100.0
17	64.0	68.0	61.0	64.0	70.0	74.0	79.0	86.0	88.0	90.0	90.0	90.0
18	64.0	62.0	61.0	58.0	61.0	75.0	81.0	85.0	86.0	86.0	87.0	87.0
19	57.0	62.0	62.0	65.0	65.0	72.0	77.0	85.0	85.0	88.0	89.0	89.0
20	47.0	55.0	55.0	54.0	49.0	60.0	67.0	79.0	88.0	84.0	87.0	90.0
21	61.0	59.0	53.0	59.0	63.0	69.0	76.0	82.0	85.0	87.0	91.0	91.0
22	64.0	69.0	63.0	63.0	65.0	70.0	78.0	82.0	86.0	89.0	88.0	88.0
23	65.0	63.0	64.0	64.0	63.0	73.0	80.0	85.0	91.0	91.0	89.0	89.0
24	66.0	63.0	64.0	61.0	58.0	65.0	73.0	84.0	88.0	90.0	91.0	89.0
25	69.0	60.0	59.0	58.0	62.0	63.0	77.0	79.0	82.0	85.0	88.0	88.0
26	62.0	59.0	56.0	57.0	56.0	66.0	80.0	82.0	84.0	81.0	82.0	86.0
27	58.0	58.0	54.0	58.0	53.0	66.0	78.0	78.0	80.0	80.0	84.0	85.0
28	60.0	59.0	50.0	64.0	69.0	73.0	75.0	78.0	78.0	83.0	82.0	84.0
29	100.0	96.0	90.0	91.0	83.0	90.0	94.0	97.0	97.0	95.0	98.0	100.0
30	75.0	72.0	67.0	61.0	58.0	62.0	81.0	83.0	83.0	87.0	91.0	92.0
Mean	64.1	62.4	60.8	63.7	64.4	70.1	77.6	82.0	83.6	87.6	89.2	90.9

กรุงเทพ ฯ เมษายน ๒๕๐๐ Bangkok April 1957

ทิศและกำลังลมรายชั่วโมง (โบฟอร์ตสเกล)

Hourly Direction and Force of Surface Winds (Beaufort Scale)

Time	1		2		3		4		5		6	
Date	Dir.	Force	Dir.	Force	Dir.	Force	Dir	Force	Dir.	Force	Dir.	Force
1	SSE	2	SSE	2	SSE	2	SSE	1	SSE	1	ESE	1
2	SSW	2	S	2	S	1	SSE	2	SSE	1	SSE	1
3	ENE	1	E	1	E	1	E	1	E	2	E	2
4	C	0	C	0	N	2	N	1	N	1	NNE	1
5	C	0	C	0	N	1	NNE	1	N	1	N	1
6	NW	1	NW	1	N	1	NNE	1	C	0	C	0
7	C	0	C	0	C	0	C	0	C	0	C	0
8	SSW	1	SSW	1	C	0	C	0	E	1	C	0
9	S	2	ESE	1	C	0	C	0	SSE	2	SSE	2
10	S	2	S	1	SSE	1	C	0	S	1	SSE	1
11	ESE	1	ENE	1	NE	1	ENE	1	E	1	E	1
12	C	0	NE	1	C	0	C	0	C	0	C	0
13	C	0	ESE	1	NE	1	ESE	1	C	0	ENE	2
14	SSE	1	ENE	1	C	0	NNE	1	NE	2	ENE	1
15	ESE	1	ESE	1	E	1	NE	1	NE	1	NNE	1
16	C	0	C	0	C	0	C	0	C	0	C	0
17	C	0	C	0	C	0	NE	1	ENE	1	C	0
18	S	2	SSW	2	SSW	2	SSW	1	C	0	C	0
19	SSW	3	SSW	3	SSW	3	SW	1	SW	1	WNW	1
20	SSW	3	SSW	3	SSW	2	SSW	2	SSW	2	SW	1
21	S	3	SSW	2	SSW	2	S	2	S	2	SSE	2
22	S	3	S	3	SSW	2	S	2	SSE	2	S	2
23	S	3	S	3	S	2	S	3	S	2	S	2
24	S	2	S	2	S	3	C	0	SSE	2	SE	1
25	S	3	S	2	S	2	C	0	C	0	C	0
26	S	2	SSW	2	S	2	SSE	2	C	0	C	0
27	S	2	S	2	S	2	S	2	SSE	2	SE	2
28	S	1	SE	1	SSW	2	SSW	1	C	0	C	0
29	S	3	ESE	2	C	0	C	0	C	0	C	0
30	C	0	C	0	C	0	C	0	C	0	C	0
Freq.	S	1.5	S.SSW	1.4	C	1.1	C	0.9	C	0.9	C	0.8

Time	7		8		9		10		11		12	
Date	Dir.	Force	Dir.	Force	Dir.	Force	Dir.	Force	Dir.	Force	Dir.	Force
1	ENE	1	ESE	1	SSE	3	S	2	S	3	S	2
2	SSE	1	SSE	3	SSE	2	SSE	2	SSW	3	SE	3
3	ENE	2	E	3	E	3	E	2	ENE	1	C	0
4	N	1	NW	1	N	1	N	1	NE	2	NE	2
5	C	0	C	0	C	0	WNW	1	N	1	S	2
6	C	0	NNW	1	WNW	1	NW	1	W	1	WNW	2
7	C	0	C	0	SW	1	ESE	1	W	1	C	0
8	C	0	C	0	W	2	SW	1	SW	1	N	1
9	SSE	1	SSE	2	S	2	SSE	2	S	1	SE	2
10	SE	1	ESE	1	SE	2	SE	2	S	2	SE	2
11	C	0	E	1	C	0	SE	2	SSW	2	S	2
12	SE	1	C	0	C	0	S	1	C	0	SSE	2
13	ESE	2	SE	1	C	0	E	1	C	0	SW	1
14	E	1	ESE	1	E	1	NE	2	NE	2	ENE	1
15	ENE	1	ENE	2	E	2	NE	2	NE	2	E	2
16	NNE	1	C	0	C	0	E	1	E	1	ENE	2
17	C	0	C	0	SSE	1	S	1	SSE	1	SE	2
18	C	0	S	2	S	2	SW	3	SW	3	S	3
19	WNW	1	W	2	W	1	SSW	2	W	2	SSW	2
20	WSW	1	WSW	2	W	2	WSW	2	WSW	3	W	4
21	SSE	2	S	3	SSW	2	WSW	2	S	3	S	3
22	S	2	S	3	SSW	3	SSW	3	S	3	S	3
23	SSE	2	SSW	3	S	3	SSE	4	S	3	S	3
24	SE	1	S	2	WSW	2	W	2	SSW	2	SSE	2
25	C	0	SSE	2	S	3	S	3	S	3	S	3
26	C	0	C	0	C	0	SSW	2	SSE	2	S	2
27	C	0	SSE	2	S	2	S	3	SSW	3	S	3
28	C	0	C	0	SW	2	S	2	SSW	2	SSE	4
29	C	0	E	1	E	2	SE	1	WSW	4	WSW	2
30	C	0	C	0	C	0	C	0	C	0	C	0
Freq.	C	0.7	C	1.4	C	1.5	S	1.8	S	1.9	S	2.1

ทิศและกำลังของลมรายชั่วโมง (โบฟอร์ตสเกล)

Hourly Direction and Force of Surface Winds (Beaufort Scale)

Time	13		14		15		16		17		18	
Date	Dir.	Force	Dir.	Force	Dir.	Force	Dir.	Force	Dir.	Force	Dir.	Force
1	S	3	SSE	3	ENE	4	ENE	2	SE	2	SSE	1
2	NNW	3	S	1	ESE	4	E	1	ESE	2	SE	2
3	W	1	W	2	WSW	2	WSW	3	WSW	2	WSW	2
4	NE	2	E	2	SE	4	SE	2	SE	3	ESE	2
5	SSW	2	SW	1	SSE	3	SE	4	SE	3	SE	2
6	N	2	WNW	1	WNW	2	W	2	ESE	3	E	1
7	S	1	SSW	1	SE	2	S	2	SSE	1	SSE	2
8	SSE	1	S	2	S	2	SSE	2	SSE	2	SSE	2
9	SSE	1	SSE	2	S	2	SE	3	SE	3	SE	2
10	SE	2	SSE	3	S	2	S	3	SE	2	ESE	2
11	SSW	2	S	2	S	3	S	2	S	3	SSE	2
12	S	1	SSE	3	SE	2	N	3	WNW	1	SE	1
13	SW	1	S	1	ENE	1	S	1	SSE	2	SSE	1
14	N	1	E	1	C	0	C	0	SSE	2	SE	1
15	E	2	E	2	ENE	2	E	2	SSE	1	SSE	1
16	E	2	E	2	E	1	C	0	C	0	S	1
17	C	1	SE	2	S	3	S	3	S	3	SSE	2
18	SSW	4	S	3	S	3	S	2	SSE	3	S	2
19	WSW	2	SSW	2	SSE	4	SSE	3	S	4	S	2
20	W	2	S	3	SSE	3	SSE	3	SSE	3	SSE	2
21	S	2	S	2	S	3	SSE	3	S	3	SSE	2
22	S	3	SSE	4	S	3	S	3	SSE	4	SSE	2
23	S	2	S	3	S	3	SSE	3	SSE	4	S	2
24	SSE	2	S	2	SSE	3	SSE	3	SSE	3	S	2
25	SSE	4	S	4	S	4	SSW	4	SSE	4	SSE	1
26	SSE	3	SSE	3	S	3	SSE	3	SSE	3	SSE	1
27	SSW	3	S	3	S	4	S	4	S	3	S	1
28	S	3	SSW	3	S	3	S	3	S	3	SSW	1
29	C	0	C	0	SSW	2	C	0	C	3	C	1
30	NE	3	C	0	C	0	C	0	C	0	N	1
Freq.	S	2.2	S	2.1	S	2.4	S	2.4	SSE	2.5	SSE	2.2

Time	19		20		21		22		23		24	
Date	Dir.	Force	Dir.	Force	Dir.	Force	Dir.	Force	Dir.	Force	Dir.	Force
1	SSW	2	S	2	SSE	2	ESE	2	S	2	S	2
2	SE	2	SE	2	SE	2	ESE	1	ENE	1	E	1
3	NNE	2	NNE	1	E	2	ENE	1	ESE	1	SE	1
4	ESE	1	NNE	1	E	1	ENE	1	E	2	E	1
5	C	0	C	0	C	0	C	0	C	0	C	0
6	NE	1	NE	1	SE	1	SE	1	ESE	1	SSE	1
7	SSE	2	SSE	1	S	1	SSW	1	SSW	1	SSW	2
8	SSE	2	S	1	S	2	S	2	S	2	S	1
9	SSE	2	SSE	2	S	2	S	2	S	2	S	2
10	SSE	2	ESE	2	SE	1	SSE	1	SSE	1	SSE	1
11	NNE	2	S	1	SSE	1	C	0	C	0	C	1
12	NNE	2	ESE	1	ESE	1	SSE	1	SE	1	SSE	1
13	S	1	S	1	C	0	NE	2	E	6	SSE	1
14	SSE	1	E	1	ESE	1	SE	1	C	0	ENE	1
15	S	1	S	1	S	1	S	1	SSE	1	C	0
16	S	2	SSE	1	NE	2	C	0	SSW	1	SSW	1
17	S	3	S	3	S	3	S	2	S	3	S	2
18	S	3	S	3	S	3	S	3	S	3	SSW	3
19	S	3	S	3	S	3	S	4	SSW	3	SSW	3
20	S	3	SSW	2	SSW	3	S	3	S	3	SSW	3
21	S	3	S	3	S	3	S	3	S	3	S	3
22	S	3	S	3	S	3	S	3	S	3	S	3
23	SSE	3	SSW	2	SSW	2	S	3	S	3	S	3
24	SSE	2	S	3	S	3	S	3	S	3	S	3
25	S	2	S	3	S	3	S	2	S	2	S	2
26	SSE	3	SSE	2	SSE	2	S	2	S	3	S	2
27	S	3	S	3	S	3	S	2	SSW	2	S	2
28	S	2	SSW	2	S	3	S	2	SSE	2	E	2
29	C	0	WNW	2	W	2	C	0	C	0	C	1
30	SE	2	C	0	C	0	C	0	C	0	N	1
Freq.	S	2.0	S	1.8	S	1.9	S	1.6	S	1.8	S	1.7

กรุงเทพ ฯ เมษายน ๒๕๐๐ Bangkok April 1957

จำนวนฝนรายชั่วโมงเป็นมิลลิเมตร

Hourly Rainfall in Millimetres

Time / Date	เวลากรุงเทพ ฯ 1	2	3	4	5	6	7	8	9	10	11	12
1												
2												
3												
4												
5		0.5	0.7						0.5	3.1	0.1	
6	1.0	1.2	0.5	0.2								
7												
8												
9												
10												
11												
12												
13												
14	2.1									0.6		
15												
16												
17												
18												
19												
20												
21												
22												
23												
24												
25												
26												
27												
28												
29												
30												
31											35.1	54.1
Total	3.1	1.7	1.2	0.2					0.5	3.7	35.2	54.1

Time / Date	13	14	15	16	17	18	19	20	21	22	23	24
1												
2												
3	0.1											
4				4.5								
5									1.9			0.2
6												
7				17.5	2.7							
8												
9												
10												
11												
12											0.3	22.5
13												
14												
15									0.2	0.6		
16												
17												
18												
19												
20												
21												
22												
23												
24												
25												
26												
27												
28												
29												
30	0.5											
31												
Total	0.6			22.0	2.7				2.1	0.6	0.3	22.7

Date	ทรรศนวิสัยทางนอน (กม.) Horizontal Visibility (Km.)				จำนวนเมฆ (0—8) Amount of Clouds (0—8)			
	เวลากรุงเทพ ฯ Bangkok Standard Time							
	0700	1000	1300	1600	0700	1000	1300	1600
1	4.8	8.0	4.8	8.0	7	7	7	7
2	6.4	10.0	10.0	8.0	7	7	7	6
3	8.0	9.6	6.4	8.0	8	7	7	7
4	8.0	8.0	8.0	6.4	6	7	8	7
5	3.2	4.8	10.0	10.0	7	8	7	6
6	4.8	9.6	12.2	12.0	7	6	7	7
7	4.8	8.0	8.0	4.8	5	6	7	7
8	4.8	6.4	12.8	12.8	4	2	5	5
9	8.0	10.0	10.0	12.8	4	5	5	4
10	6.4	10.0	16.0	12.8	5	6	6	5
11	13.0	12.8	12.8	13.0	7	7	7	7
12	6.4	10.0	15.0	11.2	6	6	6	6
13	10.0	11.2	11.2	10.0	7	6	7	7
14	4.8	10.0	10.0	11.2	6	7	7	7
15	6.4	10.0	10.0	10.0	4	6	6	6
16	10.0	11.2	11.2	12.0	5	5	5	6
17	9.6	11.2	11.2	12.8	6	7	7	5
18	4.8	11.2	12.8	12.8	6	6	6	6
19	4.8	10.0	10.0	12.8	5	4	4	3
20	4.8	8.0	10.0	10.0	4	4	4	3
21	10.0	12.8	12.8	15.0	4	6	4	4
22	9.6	13.0	13.0	12.8	3	5	4	4
23	10.0	13.0	13.0	16.0	4	5	4	3
24	4.8	10.0	10.0	12.8	5	5	4	4
25	6.4	10.0	10.0	10.0	5	6	6	5
26	6.4	11.2	12.8	12.8	6	7	7	7
27	6.4	12.0	15.0	16.0	4	6	4	4
28	8.0	12.8	12.8	11.2	7	6	5	5
29	8.0	10.0	6.4	6.4	7	7	7	8
30	6.4	8.0	6.4	8.0	7	7	7	7
Mean	7.0	10.1	10.6	11.0	5.7	6.0	5.9	5.6

Date	ชนิดของเมฆ Form of Clouds			
	0700	1000	1300	1600
1	Cu.Sc.Ac.Ci.Cs.	Cu.Sc.Ac.Ci.Cs.	Cu.Sc.Cb.Ac.Ci.Cs.	Cu.Sc.Cb.Ac.Ci.Cs.
2	Cu.Sc.Ac.Ci.Cs.	Cu.Sc.Ac.Ci.Cs.	Cu.Sc.Ac.Ci.Cs.	Cu.Sc.Cb.Ac.Ci.Cs.
3	Sc.Ac.As.Ci.Cs.	Cu.Sc.Cb.Ac.As.Ci.Cs.	Cu.Sc.Cb.Ac.As.Ci.Cs.	Cu.Sc.Cb.Ac.As.Ci.Cs.
4	Cu.Sc.Ac.As.Ci.Cs.	Cu.Sc.Ac.As.Ci.Cs.	Cu.Sc.Ac.As.Ci.Cs.	Cu.Sc.Ac.As.Ci.Cs.
5	Cu.Sc.Ac.As.Ci.Cs.	Cu.Sc.Ac.As.Ci.Cs.	Cu.Sc.Cb.Ac.Ci.Cs.	Cu.Sc.Cb.Ac.Ci.
6	Sc.Ac.Ci.Cs.	Cu.Sc.Ac.Ci.Cs.	Cu.Sc.Ci.Cs.	Cu.Sc.Cb.Ci.Cs.
7	Cu.Ac.Ci.Cs.	Cu.Sc.Ci.Cs.	Cu.Sc.Ci.Cs.	Cu.Sc.Cb.Ci.Cs.
8	Sc.Ac.Ci.	Cu.Ci.Cs.	Cu.Cb.Ci.Cs.	Cu.Cb.Ci.Cs.
9	Cu.Ci.Cs.	Cu.Sc.Ci.	Cu.Sc.Ac.Ci.	Cu.Cb.Ci.Cs.
10	Cu.Sc.Ci.Cs.	Cu.Ci.Cs.	Cu.Cb.Ci.Cs.	Cu.Cb.Ac.Ci.Cs.
11	Cu.Sc.Ac.Ci.Cs.	Cu.Sc.Ac.Ci.Cs.	Cu.Ac.Ci.Cs.	Cu.Sc.Cb.Ac.Ci.Cs.
12	Cu.Ac.Ci.Cs.	Cu.Sc.Ci.Cs.	Cu.Sc.Ci.Cs.	Cu.Sc.Cb.Ci.Cs.
13	Cu.Sc.Cb.Ac.Ci.Cs.	Cu.Sc.Ac.Ci.Cs.	Cu.Sc.Cb.Ac.Ci.Cs.	Cu.Sc.Cb.Ac.As.Ci.Cs.
14	Cu.Cb.Ac.As.Ci.Cs.	Cu.Ci.	Cu.Sc.Ci.	Cu.Sc.Cb.Ac.Ci.Cs.
15	Cu.Cb.Ac.Ci.Cs.	Cu.Cb.Ci.Cs.	Cu.Cb.Ci.Cs.	Cu.Sc.Ci.
16	Cu.Sc.Ac.Ci.Cs.	Cu.Ci.Cs.	Cu.Ci.Cs.	Cu.Cb.Ci.Cs.
17	Cu.Sc.Cb.Ac.Ci.Cs.	Cu.Sc.Ac.Ci.Cs.	Cu.Sc.Cb.Ac.Ci.Cs.	Cu.Sc.Cb.Ac.Ci.Cs.
18	Cu.Sc.Ac.Ci.	Cu.Sc.Ci.Cs.	Cu.Sc.Ci.Cs.	Cu.Cb.Ci.Cs.
19	Cu.Sc.Ac.Ci.Cs.	Cu.Sc.Ac.Ci.	Cu.Sc.Ci.	Cu.Cs.
20	Cu.Ci.	Cu.Ci.Cs.	Cu.Cb.Ci.Cs.	Cu.Ci.
21	Cu.Ci.Cs.	Cu.Sc.Ci.Cs.	Cu.Ci.Cs.	Cu.Cb.Ci.Cs.
22	Cu.Sc.Ac.Ci.Cs.	Cu.Sc.Ci.Cs.	Cu.Sc.Ci.Cs.	Cu.Ci.Cs.
23	Cu.Sc.Ci.	Cu.Sc.Ci.	Cu.Sc.Ci.	Cu.Cb.Ci.
24	Cu.Cb.Ac.Ci.Cs.	Cu.Ci.	Cu.Ci.	Cu.Cb.Ci.
25	Cu.Ci.Cs.	Cu.Cb.Ci.Cs.	Cu.Ci.Cs.	Cu.Cb.Ac.Ci.Cs.
26	Cu.Ac.Ci.Cs.	Cu.Ci.Cs.	Cu.Cb.Ci.Cs.	Cu.Cb.Ci.Cs.
27	Cu.Ac..Ci.Cs.	Cu.Sc.Ci.Cs.	Cu.Sc.Ci.Cs.	Cu.Cb.Ci.Cs.
28	Cu.Sc.Ci.Cs.	Cu.Sc.Ci.Cs.	Cu.Sc.Ci.Cs.	Cu.Cb.Ac.As.Ci.Cs.
29	Cu.Ac.Ci.Cs.	Cu.Sc.Ac.Ci.	Sc.Cb.Ac.As.Ci.Cs.	Cu.Sc.Cb.Ac.Ci.Cs.
30	Cu.Sc.Ac.As.Ci.Cs.	Cu.Sc.Ac.	Sc.Cb.Ac.As.Ci.Cs.	Cu.Sc.Cb.Ac.Ci.Cs.

กรุงเทพ ฯ เมษายน ๒๕๐๐ Bangkok April 1957

ค่าเฉลี่ยของผลการตรวจอุตุนิยมวิทยาประจำวันและประจำเดือน

Daily and Monthly Values of Meteorological Elements

Date	Mean Barometric Pressure + 900 mb	Temperature Max.	Temperature Min.	Temperature Range	Temperature Mean	Relative Humidity	Wind Velocity Extreme	Wind Velocity Mean	Mean Amount of Cloud	Total Rainfall	Mean Visibility	Amount of Evaporation	Weather Remarks
		°C.	°C.	°C.	°C.	%	km./hr.	km./hr.	0-8	mm.	km.	mm	
1	09.10	33.2	25.4	7.8	29.4	75.3	46.0	8.4	6.9	—	7.7	4.0	
2	09.80	33.5	27.3	6.2	28.7	77.4	53.5	7.3	6.5	—	9.1	3.5	
3	10.69	30.7	24.0	6.7	26.4	85.5	34.0	6.4	7.3	0.1	5.7	2.1	
4	10.56	30.1	23.0	7.1	25.1	85.7	53.0	5.6	7.3	4.5	8.9	1.9	
5	10.62	31.6	22.3	9.3	25.8	86.9	41.0	3.8	7.0	7.0	8.0	2.3	
6	11.64	34.2	23.0	11.2	27.3	81.8	23.0	3.6	6.6	2.9	9.0	3.2	
7	11.40	34.9	24.0	10.9	28.7	80.8	84.0	2.8	5.8	20.2	8.1	2.4	
8	08.56	36.4	24.7	11.7	30.1	75.3	25.0	5.3	4.6	—	10.0	4.0	
9	07.70	34.9	26.2	8.7	30.4	76.1	27.0	7.0	4.8	—	11.1	3.5	
10	08.59	35.3	26.4	8.9	29.6	77.3	52.0	7.0	5.3	—	10.9	3.2	
11	09.51	34.5	23.5	11.0	28.8	81.3	32.0	5.3	7.0	—	11.6	2.9	
12	09.01	35.9	25.8	10.1	29.6	77.2	44.0	3.9	6.3	—	10.4	3.3	
13	08.85	34.0	24.0	10.0	28.5	81.5	52.0	4.4	7.0	23.4	10.3	2.2	
14	08.45	33.6	22.5	11.1	27.3	84.8	31.0	2.5	7.5	2.1	9.5	2.4	
15	09.71	34.3	24.1	10.2	28.9	80.5	23.0	4.8	5.6	—	9.7	2.0	
16	11.08	35.7	25.0	10.7	29.5	78.3	60.0	2.8	5.3	0.8	11.9	2.7	
17	10.73	34.2	24.9	9.3	29.0	82.3	34.0	7.0	5.9	—	10.0	3.6	
18	08.34	34.4	26.1	8.3	29.9	78.3	39.5	12.3	5.1	—	10.4	4.0	
19	07.35	35.9	27.0	8.9	30.6	77.4	24.0	11.8	3.8	—	10.4	4.5	
20	07.62	36.4	26.8	9.6	31.1	73.6	35.0	12.0	3.4	—	8.2	5.0	
21	07.96	37.0	27.8	9.2	31.1	77.1	34.0	12.6	3.8	—	12.0	4.0	
22	07.93	34.9	27.9	7.0	30.8	79.4	35.0	14.0	3.6	—	12.2	3.7	
23	07.48	35.1	28.1	7.0	30.8	79.2	35.0	14.1	4.0	—	12.5	3.8	
24	07.34	36.0	27.9	8.1	31.3	78.6	30.5	9.3	4.0	—	10.3	4.7	
25	07.24	35.4	27.5	7.9	31.1	78.8	37.0	11.8	5.0	—	10.2	4.4	
26	07.10	36.0	26.6	9.4	31.2	76.9	32.0	8.7	6.1	—	11.5	5.7	
27	07.40	35.8	27.8	8.0	31.3	75.2	43.0	12.2	4.6	—	11.7	3.9	
28	08.24	36.4	27.7	8.7	30.9	75.9	34.0	8.4	5.1	—	10.7	4.0	
29	09.31	32.9	22.4	10.5	26.6	89.5	94.0	4.5	6.3	89.7	8.7	1.9	
30	09.38	34.4	24.5	9.9	27.7	82.2	48.0	1.4	6.8	—	8.5	2.8	
Total										130.7		103.8	
Mean	08.93	34.6	25.5	9.1	29.2	79.7	41.5	7.4	5.6		10.1	3.4	
Abs. Max.	14.32	37.0		11.7		100.0	94.0			89.7		5.6	
Days	7th	21st		8th		8days	29th			29th		29th	
Abs. Min.	04.42		22.3	6.2		39.0						1.0	
Days	26th		5th	2nd		9th						29th	

กรุงเทพ ฯ — BANGKOK

ผลสรุปการตรวจประจำเดือน เมษายน ๒๕๐๐
Monthly Summary for April 1957

๑. ความกดอากาศ – AIR PRESSURE

สูงสุด	Extreme Maximum	1014.42 mb.	เมื่อ — on the 7th
ต่ำสุด	Extreme Minimum	1004.42 mb.	เมื่อ — on the 26th
ระยะเปลี่ยนประจำวันสูงสุด	Maxi Diurnal Range	6.34 mb.	เมื่อ — on the 8th
ปานกลางสูงสุด	Mean Maximum	1011.42 mb.	
ปานกลางต่ำสุด	Mean Minimum	1006.35 mb.	
ปานกลาง	Mean	1008.94 mb.	

๒. อุณหภูมิอากาศ – AIR TEMPERATURE

สูงสุด	Extreme Maximum	37.0 °C	เมื่อ — on the 21st
ต่ำสุด	Extreme Minimum	22.3 °C	เมื่อ — on the 5th
ระยะเปลี่ยนประจำวันสูงสุด	Max. Diurnal Range	11.7 °C	เมื่อ — on the 8th
ปานกลางสูงสุด	Mean Maximum	34.6 °C	
ปานกลางต่ำสุด	Mean Minimum	25.5 °C	
ปานกลาง	Mean	29.2 °C	

๓. ความชื้นสัมพันธ์ – RELATIVE HUMIDITY

สูงสุด	Highest	100.0 %	เมื่อ — on the 8 days
ต่ำสุด	Lowest	39.0 %	เมื่อ — on the 9th
ปานกลาง	Mean	79.7 %	

๔. ลม – SURFACE WINDS

ความเร็วสูงสุด	Greatest Velocity	94.0 km. /hr.
ความเร็วปานกลาง	Mean Velocity	8.8 km. /hr.
ทิศร่วม	Resultant Direction	S 16° 58' E

๕. ฝนตก – RAINFALL

รวมทั้งเดือน	Total Amount	150.7 mm.	
ต่างจากปรกติ	Departure from normal	+49.1 mm.	
ความแรงของฝน	Greatest Intensity	— mm. in ....—.... minutes	
ตกมากที่สุดในวันหนึ่ง	Heaviest fall in 24 hrs.	89.7 mm.	เมื่อ — on the 29th

๖. หมายเหตุ – MISCELLANEOUS INFORMATION

ท้องฟ้าไม่มีเมฆ	Cloudless sky	0	
ท้องฟ้ามีเมฆบางส่วน	Partly cloudy sky	1	
ท้องฟ้ามีเมฆมาก	Cloudy sky	28	
ท้องฟ้ามีเมฆเต็ม	Overcast	1	
วันมีฝนตก	Rainy days	9	
วันมีน้ำค้าง	Days with dew	20	
วันมีหมอก	Days with ground fog	0	
วันมีฟ้าหรั่วชื้น	Days with mist	20	
วันมีฟ้าหรั่ว	Days with haze	3	
วันมีพายุฟ้าคะนอง	Days with thunderstorm	6	
วันมีพายุฟ้าคะนองไม่ผ่านสถานี	Days with distant thunderstorm	10	
วันมีฟ้าแลบ	Days with lightning	15	
จำนวนไอน้ำรวมทั้งเดือน	Total Evaporation	100.8	mm.
จำนวนชั่วโมงที่มีแสงแดดทั้งเดือน	Total Duration of Sunshine	239.1	hrs.

สรุปผลการตรวจอุตุนิยมวิทยาประจำเดือน เมษายน ๒๕๐๐
Summary of Meteorological Observations for month of April 1957

สถานี Station	ค่าปานกลางความกดอากาศโดยลดและแก้แล้ว (เป็นมิลลิบาร์) Mean Reduced Barometric Pressure (in millibars)								
	๑๐๐๐ + จำนวนในตาราง 1000 + the numbers in the tables								ประจำเดือน For Mon
	0100	0400	0700	1000	1300	1600	1900	2200	
Chiangrai	10.20	09.78	11.31	12.01	09.23	05.88	06.18	09.92	09.38
Mae Hongson	—	—	—	—	—	—	—	—	—
Chiangmai	08.12	07.99	09.99	10.22	07.04	03.37	04.27	07.44	07.31
Nan	09.56	—	10.86	11.50	08.64	05.26	05.84	—	08.61
Lampang	08.66	—	10.44	10.94	08.15	04.74	05.54	—	08.08
Phrae	08.48	08.13	09.85	11.22	08.40	05.19	05.91	08.22	08.18
Mae Sariang	—	—	13.66	14.06	11.02	07.39	08.50	—	10.93
Uttaradit	09.30	09.06	11.05	12.14	09.32	05.98	06.58	09.09	09.07
Loei	—	—	10.74	11.93	09.44	06.56	07.55	—	09.24
Nakhon Phanom	09.64	09.11	11.03	11.69	08.81	06.17	07.81	10.05	09.29
Udon Thani	08.35	07.92	10.14	10.85	08.12	05.05	06.28	08.96	08.21
Sakon Nakhon	—	—	12.35	12.78	09.87	07.26	08.77	—	10.21
Tak	07.91	07.51	09.40	10.73	08.00	04.80	05.57	08.09	07.75
Phitsanulok	08.72	08.51	10.30	11.55	08.83	05.66	06.52	09.03	08.64
Mae Sot	10.23	09.43	10.75	11.29	08.45	05.25	06.52	10.21	09.02
Mukdahan	—	—	11.53	11.91	09.00	06.36	07.95	—	09.35
Phetchabun	—	—	12.21	12.92	10.05	07.13	08.59	—	10.18
Khon Kaen	08.85	—	10.42	11.39	08.36	05.49	06.76	—	08.53
Roi Et	08.72	08.46	10.56	11.30	08.24	05.70	07.40	09.31	08.57
Nakhon Sawan	09.80	09.21	10.59	12.21	10.18	06.84	08.06	09.73	09.55
Chaiyaphum	—	—	09.26	10.37	08.04	05.18	06.63	—	07.90
Ubon Ratchathani	08.19	08.11	09.89	10.55	07.86	05.26	06.84	08.59	08.17
Nakhon Ratchasima	10.05	09.48	11.06	11.98	09.08	06.81	08.55	10.60	09.78
Surin	09.63	08.96	11.25	12.39	09.57	06.86	08.58	10.46	09.71
Lopburi	10.65	09.93	12.26	12.73	10.18	07.69	07.53	10.86	10.23
Suphanburi	—	—	11.91	13.27	10.92	07.94	09.13	—	10.63
Prachinburi	—	—	10.90	12.20	09.59	07.28	08.53	—	09.70
Sap Maung	—	—	11.13	11.32	08.73	06.67	08.18	—	09.21
Kanchanaburi	—	—	10.43	11.89	09.32	06.54	08.15	—	09.27
Don Muang	09.60	08.53	10.04	11.71	09.61	06.87	07.82	09.85	09.25
Aranyaprathet	10.31	—	11.18	12.32	09.74	07.19	09.01	—	09.96
Pom Phrachunlachomklao	—	—	09.33	11.05	09.33	06.63	07.36	—	08.73
Chonburi	09.01	07.99	09.72	11.13	09.05	05.57	07.66	09.56	08.84
Sattahip	10.29	09.26	10.48	12.12	10.75	08.43	08.97	10.69	10.12
Chanthaburi	09.78	08.97	10.48	11.59	09.58	07.50	08.77	10.59	09.66
Hua Hin	09.04	07.38	08.99	10.73	09.32	06.97	07.62	09.95	08.75
Prachuap Khirikhan	10.88	09.76	10.66	12.10	10.42	08.13	09.05	10.73	10.22
Klong Yai	11.77	—	12.34	13.43	11.83	09.95	10.82	—	11.69
Chumphon	09.75	08.69	09.70	11.33	10.01	07.76	08.43	10.19	09.48
Ranong	09.76	08.60	09.88	11.43	09.51	07.26	08.32	10.30	09.38
Ban Don	09.68	08.68	09.99	11.39	09.30	06.76	07.77	10.40	09.25
Nakhon Si Thammarat	10.37	09.06	10.25	11.69	09.77	07.65	08.72	10.69	09.78
Phuket	10.78	10.32	10.56	11.98	10.66	08.28	09.03	10.44	10.26
Kantang	09.49	08.15	08.83	10.38	08.92	06.40	07.50	09.82	08.69
Songkhla	10.30	08.89	10.12	11.72	10.02	07.62	08.42	10.89	09.75
Narathiwat	—	—	11.36	12.79	11.13	09.10	09.95	—	10.87

สถานี Station	อุณหภูมิอากาศ (°ซ) Air Temperature in °C.							
	ค่าปานกลาง Means							
	ประจำเดือน For Month	สูงสุด Max.	ต่ำสุด Min.	ประจำวัน Daily Extremes				ระยะเปลี่ยนประจำวัน Daily Range
				สูงสุด Highest	วันที่ Date	ต่ำสุด Lowest	วันที่ Date	
Chiangrai	28.0	36.2	19.9	31.6	28	22.5	5	16.3
Mae Hongson	—	—	—	—	—	—	—	—
Chiangmai	29.4	37.5	21.2	31.8	24	23.6	5	16.3
Nan	28.6	36.1	21.1	32.6	27	22.1	4	15.0
Lampang	30.1	37.6	22.5	33.4	29	24.9	5	15.1
Phrae	30.0	36.9	23.1	33.5	26	24.5	5	13.8
Mae Sariang	29.8	38.5	21.1	32.6	24	26.3	5	17.4
Uttaradit	—	—	23.7	—	—	—	—	—
Loei	27.9	35.2	20.5	30.9	25	22.4	5	14.7
Nakhon Phanom	29.4	35.3	23.5	33.3	25	23.1	5	11.8
Udon Thani	30.3	37.4	23.1	33.9	23	22.6	5	14.3
Sakon Nakhon	30.1	37.4	22.9	34.2	22	23.4	5	14.5
Tak	32.4	39.1	25.8	35.5	25	25.7	5	13.3
Phitsanulok	30.6	36.7	24.5	33.3	25	26.5	5	12.2
Mae Sot	30.0	37.6	22.5	31.9	29	26.5	3	15.1
Mukdahan	30.2	36.9	23.6	34.7	23	25.5	5	13.3
Phetchabun	29.5	37.1	21.9	32.0	25	25.9	5	15.2
Khon Kaen	30.0	36.1	23.9	33.9	24	23.4	5	12.2
Roi Et	30.0	36.3	23.6	33.6	25	25.5	5	12.7
Nakhon Sawan	30.7	36.8	24.5	33.9	23	25.4	5	12.3
Chaiyaphum	29.2	34.9	23.5	32.4	25	23.1	5	11.4
Ubon Ratchathani	29.7	35.8	23.7	32.6	27	25.4	14	12.1
Nakhon Ratchasima	29.2	35.8	22.6	32.5	24	25.0	4	13.2
Surin	29.7	35.8	23.6	32.6	24	25.8	4	12.2
Lopburi	30.3	35.9	24.7	32.7	24,25	25.7	5	11.2
Suphanburi	30.6	36.4	24.8	33.3	25	25.3	5	11.6
Prachinburi	30.3	36.0	24.5	33.0	27	24.4	4	11.5
Sap Muang	27.1	33.7	20.4	29.2	25	22.5	4	13.3
Kanchanaburi	31.0	37.4	24.5	34.4	25	27.3	4	12.9
Don Muang	30.3	35.4	25.2	32.6	24	27.2	5	10.2
Aranyaprathet	29.7	36.0	23.2	32.3	25	25.3	14	12.8
Pom Phrachunlachomklao	29.5	32.6	26.4	31.4	26,27	25.7	5	6.2
Chonburi	29.5	33.6	25.4	31.5	27,28	25.8	4	8.2
Sattahip	30.9	35.4	26.5	33.0	26	24.9	5	8.9
Chanthaburi	28.0	32.9	23.2	29.3	25	23.7	4	9.7
Hua Hin	29.1	33.4	24.8	30.1	24,29	26.6	4	8.6
Prachuap Khirikhan	29.6	35.2	24.0	31.2	24	27.6	5	11.2
Khlong Yai	28.1	32.7	23.5	29.4	29	26.1	4	9.2
Chumphon	29.3	35.6	23.1	31.0	22	27.4	5	12.5
Ranong	29.0	34.8	23.2	30.0	27,29	27.5	3	11.6
Ban Don	29.4	35.9	23.0	31.4	24	27.9	4	12.9
Nakhon Si Thammarat	28.5	33.7	23.4	30.3	25	26.5	5	10.3
Phuket	28.8	33.4	24.3	29.8	28	26.9	2	9.1
Kantang	28.6	34.1	23.1	29.7	16,22	26.2	2	11.0
Songkhla	28.2	32.5	23.9	30.4	25	26.7	1	8.6
Narathiwat	27.7	32.2	23.2	28.8	21	26.3	1	9.0

สถานี Station	อุณหภูมิอากาศ (°ซ.) Air Temperature in °C.								
	สูงสุดและต่ำสุด Extremes				ระยะเปลี่ยนประจำวัน Daily Range				ระยะเปลี่ยนระหว่างสูงสุดและต่ำสุด Range between Extreme Temp.
	สูงสุด Max.	วันที่ Date	ต่ำสุด Min.	วันที่ Date	มากที่สุด Greatest	วันที่ Date	น้อยที่สุด Smallest	วันที่ Date	
Chiangrai	39.5	27	15.5	1,2	21.5	19	9.2	4	24.0
Mae Hongson	—	—	—	—	—	—	—	—	—
Chiangmai	40.7	26	16.2	1	20.6	1	9.8	5	24.5
Nan	40.5	23,25,27	17.1	2	19.4	10	5.4	4	23.4
Lampang	40.7	26	17.4	2	20.4	1,2	11.0	15	23.3
Phrae	40.1	25	18.0	3	21.7	2	7.4	30	22.1
Mae Sariang	41.2	29	17.2	2	21.1	2	12.9	5	24.0
Uttaradit	—	—	19.3	2	—	—	—	—	—
Loei	40.5	25	14.6	2	22.6	2	3.6	14	25.9
Nakhon Phanom	39.0	25	18.2	15	15.2	7	4.5	5	20.8
Udon Thani	42.4	25	19.3	6	18.8	2	4.7	4	23.1
Sakon Nakhon	41.9	24	18.1	6	20.2	10	6.0	5	23.8
Tak	42.5	25	21.3	5	17.0	12	8.7	5,15	21.2
Phitsanulok	40.6	25	22.0	5	14.6	25	8.6	4	18.6
Mae Sot	39.6	29	16.1	10	22.2	10	10.5	4	23.5
Mukdahan	41.2	23,25	20.0	14	16.2	7	8.6	4,5	21.2
Phetchabun	40.9	25	18.7	1	19.1	24	7.8	5	22.2
Khon Kaen	41.4	24	20.8	6	15.2	25	4.0	5	20.6
Roi Et	41.0	25	19.6	15	16.6	7	6.7	4	21.4
Nakhon Sawan	40.6	25,28	20.0	3	14.3	21,30	8.3	5	20.6
Chaiyaphum	39.4	25	21.1	29	15.6	28	2.1	4	18.3
Ubon Ratchathani	39.2	27	19.4	15	14.0	1	9.4	5	19.6
Nakhon Ratchasima	41.0	24	20.4	16	17.0	24	6.3	5	20.6
Surin	39.2	24	20.0	29	15.5	29	5.5	4	19.2
Lopburi	38.9	24	22.4	6	13.4	11	6.0	5	16.5
Suphanburi	39.7	22,25	22.0	6	13.7	22	5.7	5	17.7
Prachinburi	39.4	24	21.2	4	14.4	28	6.3	4	18.2
Nap Muang	38.2	25	18.7	16	18.7	22	3.3	4	19.5
Kanchanaburi	41.5	25	21.7	6	17.9	21	7.0	29	19.8
Don Muang	38.5	24	22.8	5	13.4	8,9	6.1	2	15.7
Aranyaprathet	39.0	24	21.5	1	15.4	29	9.6	14	17.5
Nom Phrachunlachomklao	34.3	30	21.9	14	10.1	6	3.9	23	12.4
Chonburi	35.4	28	22.9	6	11.1	16	4.7	4	12.5
Pattahip	37.4	26	21.4	5	12.4	3	7.0	5,19	16.0
Chanthaburi	34.4	30	21.3	5	11.7	6	3.9	4	13.1
Hua Hin	34.8	26	23.0	4	9.7	8,18	7.1	3,4	11.8
Prachuap Khirikhan	36.9	24	21.7	7	13.3	8	8.7	3	15.2
Chlong Yai	34.4	29	22.2	15	11.0	26	6.0	4	12.2
Chumphon	38.6	24	22.2	12,27	15.3	24	9.2	16	16.4
Ranong	36.7	11	21.9	14	14.7	14	7.7	3	14.8
Pan Don	38.2	24	21.8	13	15.0	1,29	9.9	19	16.4
Nakhon Si Thammarat	36.0	25	22.1	14	12.2	22,29	7.9	3	13.9
Phuket	34.7	26	22.7	10	11.3	13	7.0	2	12.0
Trantang	36.1	13,16	21.6	5	13.6	11	5.2	2	14.5
Songkhla	35.5	25	22.0	12	12.2	29	6.6	13	13.5
Narathiwat	33.8	30	22.3	15	11.0	25	6.3	3	11.5

สถานี Station	ความชื้นสัมพัทธ์ (%) Relative Humidity in %								
	ค่าปานกลาง Means					ค่าสูงสุดและต่ำสุด Absolute Extremes			
	ประจำเดือน For Month	ประจำวัน Daily Extremes							
		สูงที่สุด Highest	วันที่ Date	ต่ำที่สุด Lowest	วันที่ Date	สูงที่สุด Highest	วันที่ Date	ต่ำที่สุด Lowest	วันที่ Date
Chiangrai	65.0	85.0	5	52.3	20	100.0	6	16.0	19
Mae Hongson	—	—	—	—	—	—	—	—	—
Chiangmai	53.3	80.6	5	43.4	19	96.0	5	18.0	1
Nan	69.5	91.7	4	58.8	23	98.0	5	27.0	23
Lampang	54.2	82.8	5	38.3	19	99.0	5	17.0	1
Phrae	60.9	83.4	4	51.8	25	97.0	4	23.0	1,25
Mae Sariang	49.4	69.2	5	42.0	1	96.0	5,6	20.0	1
Uttaradit	63.4	79.4	4	55.8	19	97.0	5	22.0	1
Loei	64.3	90.6	4	50.6	2	99.0	6	26.0	2
Nakhon Phanom	66.2	86.0	5	56.9	30	99.0	6	20.0	2
Udon Thani	64.6	91.9	4	53.0	23	99.0	6	28.0	2,23
Sakon Nakhon	57.1	82.4	5	43.0	24	99.0	6	24.0	24
Tak	44.8	78.1	5	28.1	10	93.0	5	20.0	5 days
Phitsanulok	66.7	83.8	4	58.5	25	97.0	5	31.0	25
Mae Sot	54.6	70.8	30	45.1	9	92.0	6,30	23.0	1
Mukdahan	57.7	74.2	11	45.0	24	95.0	11,12	28.0	24
Phetchabun	68.0	84.8	5	57.0	30	99.0	4,5	37.0	24
Khon Kean	71.6	91.8	5	56.8	28	98.0	5,12	31.0	28
Roi Et	64.7	75.6	13	53.1	24	98.0	11	29.0	24
Nakhon Sawan	71.4	90.3	5	60.4	28	100.0	4,5	33.0	23
Chaiyaphum	60.2	84.2	5	46.0	27	94.0	5	27.0	10
Ubon Ratchathani	72.6	84.5	5	65.0	23	99.0	2	42.0	27
Nakhon Ratchasima	71.1	89.6	4	59.5	23	97.0	4	27.0	25
Surin	65.9	79.7	5	55.0	24	92.0	8 days	33.0	24
Lopburi	73.0	87.9	4	62.4	21	96.0	11,12	36.0	21,22
Suphanburi	64.9	88.6	5	51.8	2	98.0	6	32.0	2,21
Prachinburi	67.8	89.8	4	57.4	27	99.0	4	36.0	27
Sap Muang	72.9	95.0	4	60.0	20	100.0	3,5,7	35.0	20,22
Kanchanaburi	61.2	84.2	5	50.0	22	95.0	5	29.0	22
Don Muang	76.0	87.5	4	64.8	20	100.0	6	38.0	20,21,24
Aranyaprathet	71.8	83.7	14	63.2	24	93.0	14	40.0	23,24
Pom Phrachunlachomklao	72.6	82.6	5	65.6	16	96.0	5,14	59.0	2,26
Chonburi	75.8	85.2	4.5	64.0	28	97.0	14	46.0	20
Sattahip	76.0	91.4	5	70.1	3	100.0	4	50.0	3
Chanthaburi	83.3	95.9	4	78.4	28	98.0	4,5	55.0	3,28
Hua Hin	74.8	86.6	5	69.0	20	96.0	4	46.0	20
Prachuap Khirikhan	75.8	85.2	5	69.1	21	98.0	15	44.0	24
Khlong Yai	80.6	87.2	8	75.0	27	98.0	9,11	57.0	9
Chumphon	77.7	84.8	17	68.3	24	99.0	17	41.0	24
Ranong	80.0	92.3	3	71.8	6	99.0	11	45.0	11
Ban Don	77.3	85.9	3	71.9	29	98.0	6 days	36.0	13
Nakhon Si Thammarat	81.8	90.9	5	76.3	23	99.0	14	46.0	22
Phuket	80.2	89.0	2	70.8	29	99.0	2,26	51.0	29
Kantang	84.9	92.4	2	78.8	6	100.0	5,9,22	51.0	6,12
Songkhla	78.1	85.0	9	70.4	27	97.0	1	52.0	28
Narathiwat	76.3	84.0	3	67.6	28	98.0	5 days	53.0	27,28

สถานี Station	ลมผิวพื้น Surface Winds								
	ทิศร่วม Resultant Direction				ความแน่ทิศ Steadiness in %				กำลังลมอย่างมากที่สุดตามมาตราโบฟอร์ Greatest force in Beaufort Scale
	เวลา 0700	เวลา 1000	เวลา 1300	เวลา 1600	เวลา 0700	เวลา 1000	เวลา 1300	เวลา 1600	
Chiangrai	N 2° E	N 38° E	S 63° E	S 29° E	75	37	7	34	7
Mae Hongson	—	—	—	—	—	—	—	—	—
Chiangmai	Calm	S	S 23° E	S 24° E	—	25	68	57	7
Nan	S	S 7° W	S 4° E	S 3° W	3	56	49	59	5
Lampang	S 27° E	S 29° E	S 30° W	S 14° W	7	68	65	68	10
Phrae	S 5° W	S 12° W	S 2° W	S 9° W	26	77	77	86	6
Mae Sariang	Calm	S 3° W	S 3° W	S 36° W	—	59	69	73	4
Uttaradit	N 76° E	S 33° E	S 6° E	S 16° E	41	66	66	72	6
Loei	N 45° W	N 31° E	N 2° W	N 18° E	9	19	30	21	5
Nakhon Phanom	S 54° E	S 74° E	S 79° E	S 69° E	45	58	53	28	6
Udon Thani	N 63° E	S 45° W	S 76° E	S 41° E	7	5	14	60	8
Sakon Nakhon	S 11° E	S 14° W	N 81° W	S 84° W	33	27	20	30	7
Tak	S 77° W	S 56° W	S 18° W	S 79° W	44	35	31	50	9
Phitsanulok	S 31° E	S 6° E	S 10° W	S 3° W	38	63	57	69	7
Mae Sot	S 22° E	S 53° W	S 81° W	S 81° W	35	16	63	86	7
Mukdahan	S 29° W	S 4° E	S 35° W	S 30° W	29	30	40	26	7
Phetchabun	Calm	S 3° W	S 7° W	S 11° W	—	46	79	70	5
Khon Kaen	S 77° W	S 58° W	S 40° W	S 48° W	10	31	26	49	7
Roi Et	S 8° E	S 2° W	S 13° W	S 16° W	70	66	60	61	8
Nakhon Sawan	S 10° W	S 18° W	S 17° W	S 15° W	73	83	92	92	5
Chaiyaphum	W	N 85° W	S 61° W	S 56° W	7	26	41	35	5
Ubon Ratchathani	S 45° E	S 31° W	S 45° W	N 18° W	9	38	23	10	10
Nakhon Ratchasima	S 71° E	N 72° W	S 17° W	S 4° E	7	21	34	33	8
Surin	S 20° E	S 32° E	S 15° E	S 3° E	38	43	51	49	8
Lopburi	S 29° E	S 19° E	S 15° E	S 18° E	60	70	75	52	5
Suphanburi	S 32° W	S 50° W	S 63° W	S 80° W	50	56	37	37	7
Prachinburi	N 87° E	S 56° E	S 15° E	S 88° W	56	24	7	59	7
Sap Muang	S 45° E	S 23° W	S 61° W	S 45° W	3	25	34	9	4
Kanchanaburi	W	S 61° W	S 45° W	S 4° W	13	34	23	26	2
Don Muang	S 52° E	S 7° E	S 2° E	S 6° E	58	53	59	63	12
Aranyaprathet	W	N 85° W	S 89° W	S 81° W	33	79	69	66	7
Pom Phrachunlachomklao	S 45° E	S 25° E	S 2° E	S 4° E	42	54	79	89	6
Chonburi	S 59° E	S 17° W	S 60° W	S 18° W	69	45	65	76	7
Sattahip	S 11° W	S 15° W	S 16° W	S 3° W	50	64	82	72	7
Chantaburi	N 11° E	S 16° E	S 3° W	S 34° W	33	48	59	24	6
Hua Hin	N 81° W	S 74° E	S 62° E	S 36° E	60	58	85	85	6
Prachuap Khirikhan	S 67° W	N 67° E	S 51° E	S 28° E	25	43	72	78	6
Khlong Yai	N 50° E	S 3° E	S 19° W	S 45° W	81	23	80	23	5
Chumphon	S 34° E	S 49° E	S 71° E	S 65° E	12	30	59	69	6
Ranong	N 45° E	S 74° W	S 66° W	S 65° W	3	24	65	62	7
Ban Don	S 45° W	S 76° E	N 4° W	N 17° E	14	14	43	34	5
Nakhon Si Thammarat	N 85° W	S 60° W	N 45° E	N 53° E	36	26	28	49	5
Phuket	N 22° E	N 59° E	N 84° E	S 45° W	4	57	30	23	3
Kantang	E	S 63° E	S 41° E	S 40° E	3	59	65	56	5
Songkhla	Calm	E	N 65° E	N 45° E	—	41	87	93	7
Narathiwat	S 11° E	N 53° E	N 36° E	N 45° E	84	66	77	79	5

สถานี Station	ลมผิวพื้น Surface Winds														
	ทิศลม Wind Direction									กำลังลมตามมาตราโบฟอร์ต Wind Force Beaufort Scale					
	ทำการตรวจเวลา ๐๗๐๐ Observation at 0700									ทำการตรวจเวลา ๐๗๐๐ Observation at 0700					
	Calm	N	NE	E	SE	S	SW	W	NW	1—3	4	5—6	7	8—9	> 9
Chiangrai	1	19	4	2	—	—	—	2	2	29	—	—	—	—	—
Mae Hongson	—	—	—	—	—	—	—	—	—	—	—	—	—	—	—
Chiangmai	30	—	—	—	—	—	—	—	—	—	—	—	—	—	—
Nan	29	—	—	—	—	1	—	—	—	1	—	—	—	—	—
Lampang	22	1	1	—	2	3	—	—	1	8	—	—	—	—	—
Phrae	19	1	—	—	1	7	2	—	—	11	—	—	—	—	—
Mae Sariang	30	—	—	—	—	—	—	—	—	—	—	—	—	—	—
Uttaradit	15	—	3	11	—	—	—	—	1	15	—	—	—	—	—
Loei	10	1	—	3	5	—	—	4	7	19	1	—	—	—	—
Nakhon Phanom	15	—	—	3	12	—	—	—	—	15	—	—	—	—	—
Udon Thani	15	1	—	3	4	1	—	—	6	13	2	—	—	—	—
Sakon Nakhon	14	—	—	2	3	9	—	1	1	15	1	—	—	—	—
Tak	12	—	—	2	—	—	4	12	—	13	4	1	—	—	—
Phitsanulok	15	1	—	1	7	6	—	—	—	15	—	—	—	—	—
Mae Sot	18	—	—	—	6	6	—	—	—	12	—	—	—	—	—
Mukdahan	1	—	1	8	1	2	11	4	2	29	—	—	—	—	—
Phetchabun	30	—	—	—	—	—	—	—	—	—	—	—	—	—	—
Khon Kaen	12	1	3	3	—	1	5	4	1	18	—	—	—	—	—
Roi Et	3	1	1	2	1	21	1	—	—	27	—	—	—	—	—
Nakhon Sawan	4	—	—	—	—	21	2	3	—	26	—	—	—	—	—
Chaiyaphum	16	—	1	5	—	—	1	7	—	14	—	—	—	—	—
Ubon Ratchathani	26	—	—	1	2	—	1	—	—	4	—	—	—	—	—
Nakhon Ratchasima	28	—	—	1	1	—	—	—	—	2	—	—	—	—	—
Surin	11	1	2	3	—	13	—	—	—	19	—	—	—	—	—
Lopburi	10	—	—	1	11	8	—	—	—	20	—	—	—	—	—
Suphanburi	7	1	2	—	1	5	14	—	—	23	—	—	—	—	—
Prachinburi	1	—	6	14	4	—	1	3	1	28	1	—	—	—	—
Sap Muang	27	—	1	—	1	—	1	—	—	3	—	—	—	—	—
Kanchanaburi	26	—	—	—	—	—	—	4	—	4	—	—	—	—	—
Don Muang	6	1	—	5	14	3	—	—	1	24	—	—	—	—	—
Aranyaprathet	18	—	—	1	—	—	—	11	—	12	—	—	—	—	—
Pom Phrachunlachomklao	4	2	4	5	1	13	—	1	—	24	2	—	—	—	—
Chonburi	1	—	—	16	4	8	—	1	—	29	—	—	—	—	—
Sattahip	7	2	—	1	2	11	6	1	—	23	—	—	—	—	—
Chanthaburi	19	8	3	—	—	—	—	—	—	11	—	—	—	—	—
Hua Hin	7	—	1	—	—	1	2	13	6	23	—	—	—	—	—
Prachuap Khirikhan	19	—	—	—	1	1	4	3	2	11	—	—	—	—	—
Khlong Yai	2	1	24	1	2	—	—	—	—	27	1	—	—	—	—
Chumphon	25	—	—	2	—	3	—	—	—	5	—	—	—	—	—
Ranong	29	—	1	—	—	—	—	—	—	1	—	—	—	—	—
Ban Don	26	—	—	—	—	—	4	—	—	4	—	—	—	—	—
Nakhon Si Thammarat	14	—	—	—	1	1	2	6	6	16	—	—	—	—	—
Phuket	27	—	2	—	—	—	—	1	—	3	—	—	—	—	—
Kantang	29	—	—	1	—	—	—	—	—	1	—	—	—	—	—
Songkhla	30	—	—	—	—	—	—	—	—	—	—	—	—	—	—
Narathiwat	—	—	5	—	—	25	—	—	—	30	—	—	—	—	—

สถานี Station	ลมผิวพื้น Surface Winds														
	ทิศลม Wind Direction									กำลังลมตามมาตราโบฟอร์ต Wind force in Beaufort Scale					
	ทำการตรวจเวลา ๑๐๐๐ Observation at 1000									ทำการตรวจเวลา ๑๐๐๐ Observation at 1000					
	Calm	N	NE	E	SE	S	SW	W	NW	1—3	4	5—6	7	8—9	>9
Chiangrai	—	10	8	3	1	5	2	—	1	26	4	—	—	—	—
Mae Hongson	—	—	—	—	—	—	—	—	—	—	—	—	—	—	—
Chiangmai	22	—	—	—	1	6	1	—	—	8	—	—	—	—	—
Nan	11	—	—	—	—	17	—	2	—	19	—	—	—	—	—
Lampang	1	1	—	—	1	13	9	3	2	28	1	—	—	—	—
Phrae	—	1	—	1	—	20	7	—	1	26	2	2	—	—	—
Mae Sariang	9	1	—	—	1	16	3	—	—	21	—	—	—	—	—
Uttaradit	2	—	—	10	3	13	2	—	—	28	—	—	—	—	—
Loei	—	2	—	8	7	—	—	2	11	30	—	—	—	—	—
Nakhon Phanom	5	3	1	9	11	—	1	—	—	24	1	—	—	—	—
Udon Thani	2	4	1	3	5	5	1	4	5	27	1	—	—	—	—
Sakon Nakhon	4	1	3	2	3	7	5	3	2	26	—	—	—	—	—
Tak	2	2	—	5	2	1	9	8	1	21	5	2	—	—	—
Phitsanulok	2	—	1	1	6	15	1	3	1	28	—	—	—	—	—
Mae Sot	1	4	3	3	2	6	3	8	—	29	—	—	—	—	—
Mukdahan	—	—	—	13	—	1	12	4	—	30	—	—	—	—	—
Phetchabun	14	1	—	—	—	14	1	—	—	16	—	—	—	—	—
Khon Kaen	2	2	3	4	—	1	13	4	1	28	—	—	—	—	—
Roi Et	1	2	—	2	3	15	7	—	—	29	—	—	—	—	—
Nakhon Sawan	—	1	—	—	—	18	10	1	—	30	—	—	—	—	—
Chaiyaphum	—	—	3	8	—	—	2	17	—	30	—	—	—	—	—
Ubon Ratchathani	11	—	1	1	—	6	8	1	2	18	1	—	—	—	—
Nakhon Ratchasima	2	4	3	3	1	3	4	7	3	28	—	—	—	—	—
Surin	1	5	1	3	5	14	—	—	1	29	—	—	—	—	—
Lopburi	1	1	1	1	10	14	1	1	—	29	—	—	—	—	—
Suphanburi	1	2	—	2	1	4	13	6	1	28	1	—	—	—	—
Prachinburi	1	1	5	6	6	1	5	4	1	27	2	—	—	—	—
Sap Muang	8	2	3	—	4	2	9	2	—	21	1	—	—	—	—
Kanchanaburi	9	—	—	—	5	3	—	11	2	21	—	—	—	—	—
Don Muang	1	1	1	1	8	11	3	3	1	22	5	2	—	—	—
Aranyaprathet	—	2	—	2	—	—	—	26	—	30	—	—	—	—	—
Pom Phrachunlachomklao	—	2	1	6	3	16	1	—	1	29	1	—	—	—	—
Chonburi	—	—	3	2	2	12	4	5	2	24	6	—	—	—	—
Sattahip	3	1	—	1	3	12	8	2	—	25	2	—	—	—	—
Chanthaburi	4	3	2	1	4	14	2	—	—	26	—	—	—	—	—
Hua Hin	—	2	2	12	9	2	1	1	1	29	1	—	—	—	—
Prachuap Khirikhan	1	2	12	4	5	1	2	3	—	28	1	—	—	—	—
Khlong Yai	7	1	4	1	6	1	8	2	—	23	—	—	—	—	—
Chumphon	4	1	—	10	4	5	—	5	1	23	3	—	—	—	—
Ranong	2	—	10	—	—	—	13	5	—	28	—	—	—	—	—
Ban Don	7	6	2	5	1	5	4	—	—	23	—	—	—	—	—
Nakhon Si Thammarat	1	1	3	3	1	5	6	6	4	29	—	—	—	—	—
Phuket	6	—	13	8	—	—	1	1	1	24	—	—	—	—	—
Kantang	4	—	2	15	—	9	—	—	—	26	—	—	—	—	—
Songkhla	5	—	3	15	1	—	2	4	—	23	2	—	—	—	—
Narathiwat	1	3	19	3	—	4	—	—	—	21	8	—	—	—	—

สถานี Station	ลมผิวพื้น Surface Winds														
	ทิศลม Wind Direction									กำลังลมตามมาตราโบฟอร์ต Wind Force in Beaufort Scale					
	ทำการตรวจเวลา ๑๓๐๐ Observation at 1300									ทำการตรวจเวลา ๑๓๐๐ Observation at 1300					
	Calm	N	NE	E	SE	S	SW	W	NW	1—3	4	5—6	7	8—9	> 9
Chiangrai	—	7	2	5	1	8	3	2	2	16	7	7	—	—	—
Mae Hongson	—	—	—	—	—	—	—	—	—	—	—	—	—	—	—
Chiangmai	5	—	—	1	12	10	1	1	—	25	—	—	—	—	—
Nan	12	1	—	1	—	16	—	—	—	18	—	—	—	—	—
Lampang	—	1	—	—	5	8	9	7	—	27	3	—	—	—	—
Phrae	—	1	1	—	—	20	7	1	—	27	1	2	—	—	—
Mae Sariang	4	—	—	—	4	17	3	1	1	26	—	—	—	—	—
Uttaradit	4	—	—	3	2	17	3	—	1	26	—	—	—	—	—
Loei	—	3	—	8	4	—	—	2	13	30	—	—	—	—	—
Nakhon Phanom	2	—	6	10	6	3	1	1	1	28	—	—	—	—	—
Udon Thani	1	4	5	3	5	4	4	2	2	28	1	—	—	—	—
Sakon Nakhon	—	2	8	1	—	8	3	5	3	30	—	—	—	—	—
Tak	—	—	1	5	6	3	5	8	2	19	5	6	—	—	—
Phitsanulok	1	1	1	2	4	10	8	3	—	29	—	—	—	—	—
Mae Sot	1	1	1	—	2	3	2	18	2	24	4	1	—	—	—
Mukdahan	—	—	—	7	2	2	11	7	1	25	5	—	—	—	—
Phetchabun	1	2	—	—	—	23	4	—	—	29	—	—	—	—	—
Khon Kaen	3	2	7	3	—	—	15	—	—	27	—	—	—	—	—
Roi Et	—	2	—	3	2	12	10	1	—	30	—	—	—	—	—
Nakhon Sawan	—	—	—	—	—	19	11	—	—	30	—	—	—	—	—
Chaiyaphum	—	—	—	8	—	1	3	18	—	30	—	—	—	—	—
Ubon Ratchathani	17	1	—	1	1	2	4	4	—	13	—	—	—	—	—
Nakhon Ratchasima	2	2	3	2	3	7	7	4	—	26	2	—	—	—	—
Surin	2	5	—	—	6	16	—	—	1	28	—	—	—	—	—
Lopburi	2	—	—	—	11	14	2	—	1	28	—	—	—	—	—
Suphanburi	—	1	3	2	1	3	11	4	5	29	1	—	—	—	—
Prachinburi	—	2	5	4	6	—	5	7	1	25	5	—	—	—	—
Sap Muang	3	1	4	1	2	1	11	5	2	23	4	—	—	—	—
Kanchanaburi	12	—	—	—	5	4	—	6	3	18	—	—	—	—	—
Don Muang	2	—	1	2	4	14	5	—	2	18	6	3	1	—	—
Aranyaprathet	—	2	1	1	—	3	—	23	—	30	—	—	—	—	—
Pom Phrachunlachomklao	—	—	1	1	2	23	1	1	1	28	2	—	—	—	—
Chonburi	—	—	—	2	1	4	9	12	2	16	13	1	—	—	—
Sattahip	—	—	—	1	1	17	9	2	—	30	—	—	—	—	—
Chanthaburi	1	2	3	—	1	17	6	—	—	27	2	—	—	—	—
Hua Hin	—	—	2	10	16	2	—	—	—	13	15	2	—	—	—
Prachuap Khirikhan	—	—	4	5	13	8	—	—	—	17	13	—	—	—	—
Khlong Yai	—	—	1	—	—	3	10	16	—	30	—	—	—	—	—
Chumphon	2	—	1	16	5	3	—	3	—	20	8	—	—	—	—
Ranong	—	—	4	—	—	—	16	10	—	28	2	—	—	—	—
Ban Don	4	13	3	2	—	1	4	1	2	25	1	—	—	—	—
Nakhon Si Thammarat	—	5	7	6	3	—	4	4	1	22	8	—	—	—	—
Phuket	—	—	8	11	1	—	6	3	1	30	—	—	—	—	—
Kantang	2	—	—	13	—	15	—	—	—	26	1	1	—	—	—
Songkhla	1	—	16	13	—	—	—	—	—	21	8	—	—	—	—
Narathiwat	—	13	9	8	—	—	—	—	—	2	10	18	—	—	—

สถานี Station	ลมผิวพื้น Surface Wind														
	ทิศลม Wind Direction									กำลังลมตามมาตราโบฟอร์ต Wind Force in Beaufort Scale					
	ทำการตรวจเวลา ๑๖๐๐ Observation at 1600									ทำการตรวจเวลา ๑๖๐๐ Observation at 1600					
	Calm	N	NE	E	SE	S	SW	W	NW	1—3	4	5—6	7	8—9	≥9
Chiangrai	—	3	2	3	8	6	5	1	2	16	7	7	—	—	—
Mae Hongson	—	—	—	—	—	—	—	—	—	—	—	—	—	—	—
Chiangmai	9	—	—	1	10	9	—	1	—	21	—	—	—	—	—
Nan	9	—	—	1	—	18	—	2	—	21	—	—	—	—	—
Lampang	—	—	—	1	5	12	8	2	2	28	1	1	—	—	—
Phrae	—	—	1	—	—	22	7	—	—	27	3	—	—	—	—
Mae Sariang	3	1	—	—	—	8	16	2	—	26	1	—	—	—	—
Uttaradit	1	—	—	5	5	15	4	—	—	27	2	—	—	—	—
Loei	1	1	—	9	5	—	—	2	12	28	1	—	—	—	—
Nakhon Phanom	9	1	4	6	3	3	2	2	—	20	1	—	—	—	—
Udon Thani	2	1	3	4	10	9	1	—	—	27	1	—	—	—	—
Sakon Nakhon	—	4	3	2	1	4	6	8	2	26	4	—	—	—	—
Tak	—	1	1	2	4	—	3	18	1	20	3	7	—	—	—
Phitsanulok	5	—	—	—	5	13	7	—	—	25	—	—	—	—	—
Mae Sot	—	—	—	1	—	1	4	24	—	22	8	—	—	—	—
Mukdahan	—	—	2	8	1	1	11	6	1	24	5	1	—	—	—
Phetchabun	3	1	—	1	—	18	6	1	—	26	1	—	—	—	—
Khon Kaen	3	2	4	—	—	1	20	—	—	27	—	—	—	—	—
Roi Et	2	1	1	2	1	11	11	1	—	27	1	—	—	—	—
Nakhon Sawan	—	—	—	—	—	20	10	—	—	30	—	—	—	—	—
Chaiyaphum	2	—	—	8	—	2	5	13	—	27	1	—	—	—	—
Ubon Ratchathani	23	1	—	—	1	3	1	1	—	6	1	—	—	—	—
Nakhon Ratchasima	6	1	2	2	5	6	5	2	1	20	2	2	—	—	—
Surin	3	4	—	—	3	18	—	—	2	27	—	—	—	—	—
Lopburi	3	3	1	2	5	14	2	—	—	24	2	1	—	—	—
Suphanburi	1	3	1	2	1	3	9	4	6	25	3	—	1	—	—
Prachinburi	1	—	1	3	—	—	7	13	5	21	8	—	—	—	—
Sap Muang	4	1	8	1	3	—	9	4	—	24	1	1	—	—	—
Kanchanaburi	11	—	—	1	7	4	—	5	2	19	—	—	—	—	—
Don Muang	—	2	1	1	5	17	2	1	1	10	9	11	—	—	—
Aranyaprathet	1	1	—	2	—	4	—	22	—	28	1	—	—	—	—
Pom Phrachunlachomklao	—	—	—	1	4	23	2	—	—	24	5	1	—	—	—
Chonburi	—	—	—	2	1	14	11	2	—	21	7	2	—	—	—
Sattahip	2	—	—	2	4	14	7	1	—	27	1	—	—	—	—
Chanthaburi	15	2	—	—	2	4	5	—	2	15	—	—	—	—	—
Hua Hin	—	—	—	3	18	8	—	1	—	17	6	7	—	—	—
Prachuap Khirikhan	—	—	3	—	13	13	1	—	—	22	8	—	—	—	—
Khlong Yai	7	—	4	1	4	1	5	8	—	21	2	—	—	—	—
Chumphon	—	1	—	14	10	2	2	1	—	21	9	—	—	—	—
Ranong	3	—	3	—	—	—	15	9	—	25	2	—	—	—	—
Ban Don	5	14	1	4	1	1	4	—	—	22	2	1	—	—	—
Nakhon Si Thammarat	—	3	14	6	—	3	1	3	—	27	3	—	—	—	—
Phuket	4	—	1	7	1	—	9	6	2	26	—	—	—	—	—
Kantang	6	—	—	11	—	13	—	—	—	21	2	1	—	—	—
Songkhla	1	2	25	2	—	—	—	—	—	16	13	—	—	—	—
Narathiwat	—	8	14	7	—	1	—	—	—	5	16	9	—	—	—

สถานี Station	จำนวนเมฆ Cloud Amount 0—8		ทรรศนวิสัย Visibility Km.		จำนวนฝนตก มม. Rainfall in mm.				จำนวนน้ำระเหย มม. Evaporation (piche) mm.		
	เวลา 0700	เวลา 1300	เวลา 0700	เวลา 1300	วันมีฝน Rainy day	จำนวนฝนตก Total Amount	มากที่สุดในวันหนึ่ง Heaviest in 24 hours จำนวน Amount	วันที่ Date	รวมทั้งเดือน Total for Month	มากที่สุดในวันหนึ่ง Greatest in one day	วันที่ Date
Chiangrai	4.4	3.2	3.2	5.5	6	30.3	10.7	15	—	—	—
Mae Hongson	—	—	—	—	—	—	—	—	—	—	—
Chiangmai	3.1	2.3	4.3	4.1	3	102.4	78.0	29	158.2	8.8	19
Nan	3.2	2.5	3.3	5.5	7	153.7	94.6	3	—	—	—
Lampang	2.4	1.4	3.0	7.2	3	65.8	46.1	4	169.2	12.1	19
Phrae	3.7	3.0	4.9	5.6	3	113.5	109.8	4	157.0	8.8	27
Mae Sariang	2.9	1.9	1.9	2.5	2	27.7	16.8	5	150.7	6.3	30
Uttaradit	3.3	2.4	10.4	11.3	2	74.6	54.1	4	125.6	6.0	19
Loei	2.7	3.1	2.3	6.1	5	98.7	45.1	3	—	—	—
Nakhon Phanom	3.5	4.1	7.4	8.3	8	111.3	33.2	19	111.4	5.1	16
Udon Thani	2.5	3.6	3.8	8.1	4	51.6	25.1	3	116.1	5.9	25
Sakon Nakhon	3.1	4.3	9.9	10.8	8	10.4	3.3	27	—	—	—
Tak	4.0	3.3	4.7	4.8	3	10.1	5.1	15	199.4	9.3	25
Phitsanulok	4.4	3.9	5.7	7.9	2	44.7	37.5	4	86.9	4.1	29
Mae Sot	2.6	2.7	3.2	7.3	2	21.3	18.1	30	158.1	7.0	21
Mukdahan	4.4	5.7	5.4	6.6	6	62.8	41.4	30	—	—	—
Phetchabun	3.0	2.6	9.1	13.3	3	74.1	67.2	4	67.0	3.1	30
Khon Kaen	3.3	2.6	6.0	7.0	4	58.0	23.6	4	132.1	6.6	25
Roi Et	3.6	3.9	5.7	5.9	6	124.9	65.5	11	—	—	—
Nakhon Sawan	4.9	4.4	6.4	5.9	4	76.5	66.4	4	90.3	5.2	28
Chaiyaphum	3.7	4.1	12.9	13.7	5	60.4	33.5	4	—	—	—
Ubon Ratchathani	4.9	5.1	9.1	9.4	6	85.1	40.1	2	86.3	3.8	22.24
Nakhon Ratchasima	4.3	5.0	6.6	9.4	7	82.8	63.3	4	101.8	5.8	22
Surin	4.4	5.6	6.3	7.9	9	111.7	34.7	17	—	—	—
Lopburi	4.1	4.4	10.0	10.0	4	91.8	50.4	11	—	—	—
Suphanburi	5.5	5.6	3.3	7.3	5	89.7	41.9	5	81.2	4.1	20
Prachinburi	5.6	6.5	3.3	10.7	7	56.3	32.8	3	—	—	—
Sap Muang	4.8	5.6	4.6	11.9	7	125.7	52.7	3	79.6	6.2	20
Kanchanaburi	3.7	4.5	5.7	9.4	5	88.5	48.3	5	—	—	—
Don Muang	5.2	5.8	10.5	14.6	9	100.1	35.8	2	—	—	—
Aranyaprathet	3.3	4.0	19.7	20.0	10	176.5	77.3	13	97.9	4.9	24
Pom Phrachunlachomklao	5.4	4.9	9.2	13.3	5	83.0	69.6	13	—	—	—
Chonburi	5.7	5.9	5.9	8.2	12	128.6	30.9	17	85.6	4.5	28
Sattahip	4.2	3.3	8.1	8.5	8	141.3	88.8	4	84.0	3.8	28
Chanthaburi	4.7	5.4	8.0	16.0	9	107.0	37.6	4	78.5	3.8	28
Hua Hin	5.0	3.2	9.2	9.0	4	11.6	9.6	3	87.6	4.0	24
Prachuap Khirikhan	5.0	4.4	4.1	6.1	3	8.3	4.4	14	81.0	3.3	4 days
Khlong Yai	6.2	5.8	7.1	10.7	13	91.0	33.2	3	—	—	—
Chumphon	4.7	5.1	1.6	9.6	6	13.5	5.1	16	—	—	—
Ranong	5.7	6.0	7.1	12.0	12	128.4	58.1	10	—	—	—
Ban Don	5.1	5.8	4.0	8.2	7	32.3	11.6	10	66.9	2.9	25
Nakhon Si Thammarat	4.1	3.7	4.2	9.1	10	144.6	59.8	18	—	—	—
Phuket	4.1	3.9	8.0	8.6	13	30.8	7.4	20	68.4	3.5	27
Kantang	4.9	6.0	3.2	8.9	13	160.0	53.7	10	—	—	—
Songkhla	6.5	5.9	14.7	16.2	10	38.0	12.5	9	—	—	—
Narathiwat	5.2	5.0	3.5	18.5	6	18.7	5.1	1	—	—	—

สถานี Station	ทรรศนวิสัย Visibility — Number of Observations									
	Bad Visibility (Fog)				Mist	Poor Vis.	Mod. Vis.	Good Visibility		
	<0.1	0.1—0.2 Km.	0.2—0.5 Km.	0.5—1.0 Km	1—2 Km.	2—4 Km.	4—10 Km.	10—20 Km.	20—50 Km.	> 50 Km.
Chiangrai	—	—	—	1	24	39	86	—	—	—
Mae Hongson+	—	—	—	—	—	—	—	—	—	—
Chiangmai*	—	—	—	3	34	106	94	3	—	—
Nan+	—	—	—	—	14	120	46	—	—	—
Lampang+	—	—	—	1	18	50	101	10	—	—
Phrae	—	—	—	—	7	33	110	—	—	—
Mae Sariang	—	—	—	—	78	72	—	—	—	—
Uttaradit+	—	—	1	—	6	31	114	28	—	—
Loei	—	2	—	1	17	48	79	3	—	—
Nakhon Phanom+	—	—	—	—	—	—	2	178	—	—
Udon Thani*	—	1	1	—	11	59	142	26	—	—
Sakon Nakhon	—	—	—	—	1	4	112	33	—	—
Tak	—	—	—	—	—	43	107	—	—	—
Phitsanulok*	—	—	—	—	11	16	211	2	—	—
Mae Sot	—	—	—	—	24	23	88	15	—	—
Mukdahan	—	—	—	—	53	29	52	16	—	—
Phetchabun	—	—	—	—	—	—	63	87	—	—
Khon Kaen+	—	—	—	—	—	—	180	—	—	—
Roi Et+	—	—	1	—	5	8	166	—	—	—
Nakhon Sawan	—	—	—	—	—	—	150	—	—	—
Chaiyaphum	—	—	—	—	—	3	39	108	—	—
Ubon Ratchathani+	—	—	—	—	1	1	178	—	—	—
Nakhon Ratchasima*	—	—	—	—	2	5	233	—	—	—
Surin+	—	—	—	—	—	—	180	—	—	—
Lopburi+	—	—	—	—	—	—	180	—	—	—
Suphanburi	—	—	—	—	4	43	103	—	—	—
Prachinburi	—	—	—	—	12	24	95	19	—	—
Sap Muang	1	—	—	—	8	38	66	37	—	—
Kanchanaburi	—	—	—	—	—	6	144	—	—	—
Don Muang*	—	—	—	—	—	2	25	212	1	—
Aranyaparthet +	—	—	—	—	—	—	1	179	—	—
Pom Phrachunlachomklac	—	—	—	—	—	—	44	106	—	—
Chonburi+	—	—	—	—	—	11	153	16	—	—
Sattahip*	—	1	1	—	1	2	232	3	—	—
Chanthaburi*	—	—	2	—	15	6	150	67	—	—
Hua Hin+	—	—	—	—	1	3	153	23	—	—
Prachuap Khirikhan	—	—	—	—	2	44	104	—	—	—
Khlong Yai+	—	—	1	4	18	5	47	105	—	—
Chumphon+	—	1	—	4	28	18	77	52	—	—
Ranong+	—	—	—	—	—	5	130	45	—	—
Ban Don*	—	2	1	1	10	14	212	—	—	—
Nakhon Si Thammarat	—	—	—	—	15	25	81	28	1	—
Phuket	—	—	—	—	1	8	118	23	—	—
Kantang	—	5	1	—	3	19	77	45	—	—
Songkhla*	—	—	—	—	—	1	2	235	2	—
Narathiwat	—	—	—	—	1	27	38	84	—	—

* Observation for 8 times per day.
\+ Observation for 6 times per day.
Another stations 5 times per days.

สถานี Station	จำนวนวันที่มี Number of days with						
	○	◑	◐	●	—	≡	≈
Chiangrai	0	16	14	0	29	10	19
Mae Hongson	—	—	—	—	—	—	—
Chiangmai	1	23	6	0	30	0	21
Nan	6	16	7	1	0	0	24
Lampang	2	23	5	0	16	1	24
Phrae	0	20	10	0	0	0	21
Mae Sariang	2	22	6	0	26	0	24
Uttaradit	1	20	9	0	30	0	8
Loei	0	20	9	1	23	3	30
Nakhon Phanom	0	18	10	2	17	0	19
Udon Thani	0	19	9	2	4	1	22
Sakon Nakhon	0	19	11	0	2	0	2
Tak	0	17	13	0	0	0	5
Phitsanulok	0	12	18	0	13	0	10
Mae Sot	0	22	8	0	0	0	20
Mukdahan	0	8	20	2	12	3	14
Phetchabun	0	17	12	1	29	0	2
Khon Kaen	0	21	8	1	12	0	0
Roi Et	0	17	11	2	1	0	16
Nakhon Sawan	0	11	19	0	30	0	0
Chaiyaphum	0	14	14	2	11	0	0
Ubon Ratchathani	0	4	25	1	16	0	11
Nakhon Ratchasima	0	11	17	2	8	0	23
Surin	0	5	25	0	29	0	22
Lopburi	0	7	23	0	0	0	0
Suphanburi	0	1	25	4	0	0	26
Prachinburi	0	2	17	11	30	0	30
Sap Muang	0	6	20	4	15	2	28
Kanchanaburi	1	10	17	2	0	0	9
Don Muang	0	2	28	0	28	0	5
Aranyaprathet	0	9	21	0	2	0	1
Pom Phrachunlachomklao	0	4	26	0	27	0	3
Chonburi	0	3	26	1	21	0	28
Sattahip	0	17	13	0	4	4	3
Chanthaburi	0	3	27	0	28	0	5
Hua Hin	0	9	21	0	5	2	3
Prachuap Khirikhan	0	6	24	0	14	0	29
Khlong Yai	0	1	26	3	8	5	10
Chumphon	0	4	26	0	29	3	27
Ranong	0	5	23	2	29	0	16
Ban Don	0	1	29	0	30	9	18
Nakhon Si Thammarat	0	13	17	0	24	0	18
Phuket	0	15	14	1	20	0	15
Kantang	0	3	26	1	26	5	24
Songkhla	0	1	29	0	30	2	16
Narathiwat	0	4	26	0	29	1	29

สถานี Station	จำนวนวันที่มี Number of days with					
	∞	△	↘	(R)	R	⋁
Chiangrai	29	0	12	7	6	0
Mae Hongson	—	—	—	—	—	—
Chiangmai	30	1	9	3	6	2
Nan	20	0	2	5	3	0
Lampang	28	0	12	7	4	2
Phrae	25	0	15	5	3	0
Mae Sariang	30	1	3	4	2	0
Uttaradit	18	0	6	2	2	0
Loei	30	0	19	14	4	0
Nakhon Phanom	23	0	17	11	15	0
Udon Thani	20	0	18	8	3	0
Sakon Nakhon	21	0	8	6	8	0
Tak	28	0	16	10	0	1
Phitsanulok	7	0	12	6	2	3
Mae Sot	27	0	13	1	2	0
Mukdahan	23	0	16	14	4	0
Phetchabun	0	0	26	0	19	0
Khon Kaen	0	0	18	0	6	0
Roi Et	22	1	15	3	6	0
Nakhon Sawan	23	0	12	1	1	0
Chaiyaphum	0	0	17	5	6	0
Ubon Ratchathani	12	0	16	6	3	0
Nakhon Ratchasima	10	0	21	10	12	0
Surin	18	0	23	2	17	1
Lopburi	0	0	28	10	2	0
Suphanburi	21	1	24	10	5	0
Prachinburi	30	0	21	18	9	0
Sap Muang	9	1	4	11	0	0
Kanchanaburi	3	0	19	12	5	0
Don Muang	0	0	21	21	6	0
Aranyaprathet	0	1	18	17	12	0
Pom Phrachunlachomklao	2	0	29	7	4	0
Chonburi	19	0	30	8	14	0
Sattahip	4	0	14	2	12	0
Chanthaburi	2	0	16	18	6	0
Hua Hin	1	0	14	16	1	0
Prachuap Khirikhan	30	0	16	10	3	0
Khlong Yai	3	0	22	14	15	0
Chumphon	9	0	29	0	20	0
Ranong	15	0	28	23	20	0
Bandon	21	0	28	12	13	0
Nakhon Si Thammarat	23	0	29	14	7	0
Phuket	26	0	16	6	5	0
Kantang	27	0	26	17	16	0
Songkhla	27	0	29	3	15	2
Narathiwat	28	0	4	0	4	0

รายงานฝนตกของบางสถานีประจำเดือน เมษายน ๒๕๐๐
ซึ่งได้รับความเอื้อเฟื้อจากกรมเกษตรส่งมาให้
Rainfall Report of some selected stations for month of April 1957
Supplied through the courtesy of Dept. of Agriculture.

สถานีตรวจน้ำฝน Rainfall Station		จำนวนฝนตก Amount			ต่างจากปรกติ Departure
		วันฝนตก Rainy day	๒๕๐๐ 1957	๒๙๙๙ 1956	mm.
ภาคเหนือ Northern Part					
1. Chiangrai	*	6	30.3	84.5	— 46.9
2. Mae Hongson	*	...	...	96.8	— 31.9
3. Mae Sariang	*	2	27.7	160.5	— 19.3
4. Chiangmai	*	3	102.4	18.2	+ 52.8
5. Nan	*	7	153.7	98.1	+ 68.3
6. Lamphun		...	...	...	—
7. Lampang	*	3	65.8	116.2	— 12.3
8. Phrae	*	3	113.5	90.7	+ 28.4
9. Uttaradit	*	2	74.6	132.7	— 7.3
ภาคตะวันออกเฉียงเหนือ Northeastern Part					
1. Nong Khai		5	81.2	91.3	+ 6.1
2. Loei	*	5	98.7	83.5	— 1.0
3. Udon Thani	*	4	51.6	99.9	— 62.0
4. Sakon Nakhon	*	8	10.4	47.1	— 79.5
5. Khon Kaen	*	4	58.0	88.4	— 21.4
6. Maha Sarakham		2	38.2	57.9	— 46.7
7. Roi Et	*	6	124.9	39.7	+ 31.1
8. Mukdahan	*	6	62.8	97.5	— 24.9
9. Chaiyaphum	*	5	60.4	69.5	— 10.5
10. Ubon Ratchathani	*	6	85.1	214.4	+ 10.4
11. Sisaket		1	30.0	15.0	— 30.6
12. Burirum		3	19.4	83.5	— 48.3
13. Nakhon Phanom	*	8	111.3	128.3	+ 26.0
14. Surin	*	9	111.7	65.0	+ 43.9
15. Nakhon Ratchasima	*	7	82.8	103.6	— 11.8
ภาคกลาง Central Part					
1. Sukho Thai		3	47.7	172.6	— 18.8
2. Tak	*	3	10.1	55.8	— 42.8
3. Mae Sot	*	2	21.3	62.3	— 20.8
4. Phitsanulok	*	2	44.7	89.8	— 32.4
5. Kamphaeng Phet		—	—	...	— 48.9
6. Phichit		2	113.2	107.9	+ 27.9
7. Nakhon Sawan	*	4	76.5	221.6	+ 15.2
8. Phetchabun	*	3	741.1	60.5	— 9.9
9. Uthai Thani		2	36.9	...	— 49.4
10. Chainat		2	35.5	76.3	— 71.5
11. Singburi		1	34.9	30.5	— 51.1
12. Lopburi	*	4	91.8	133.7	+ 1.3
13. Ang Thong		4	61.0	219.2	— 16.0
14. Saraburi		...	...	46.1	—
15. Suphanburi	*	5	89.7	62.9	— 12.5
16. Ayutthaya		6	31.6	273.0	— 66.6
17. Nakhon Nayok		9	98.3	178.0	— 4.0
18. Pathum Thani		3	51.8	172.1	— 57.1
19. Kanchanaburi	*	5	88.5	66.6	+ 16.5
20. Nonthaburi		2	11.6	114.5	— 43.8

รายงานฝนตกของบางสถานี ประจำเดือน เมษายน ๒๕๐๐
ซึ่งได้รับความเอื้อเฟื้อจากกรมเกษตรส่งมาให้

Rainfall Report of some selected stations for month of April 1957
Supplied through the courtesy of Dept. of Agriculture

สถานีตรวจน้ำฝน Rainfall Station		จำนวนฝนตก Amount			ต่างจากปรกติ Departure mm.
		วันฝนตก Rainy Day	๒๕๐๐ 1957	๒๔๙๙ 1956	
21. Nakhon Pathom		1	5.5	88.0	— 46.2
22. Don Muang	*	9	100.1	179.8	— 28.5
23. Thonburi		6	132.7	99.9	+ 65.8
24. Bangkok	*	9	150.7	83.7	+ 49.1
25. Samut Prakan		6	110.7	102.6	+ 13.2
26. Samut Sakhon		3	26.1	91.8	— 59.3
27. Samut Songkhram		—	—	44.9	— 66.1
ภาคตะวันออก Eastern Part					
1. Prachinburi	*	7	56.3	102.8	— 84.3
2. Aranyaprathet	*	10	176.5	58.7	+ 57.9
3. Chachoengsao		6	110.2	160.2	+ 25.8
4. Chonburi	*	12	128.6	134.7	+ 49.6
5. Sattahip	*	8	141.3	171.8	+ 24.2
6. Rayong		2	56.3	126.1	— 40.1
7. Chanthaburi	*	9	107.0	191.9	— 49.9
8. Trat		8	173.4	150.7	+ 12.3
9. Khlong Yai	*	13	91.0	268.8	— 64.1
ภาคใต้ Southern Part					
1. Ratburi		4	57.6	52.4	+ 2.3
2. Phetburi		3	9.8	10.7	— 54.0
3. Hua Hin	*	4	11.6	71.6	— 70.0
4. Prachuap Khirikhan	*	3	8.3	52.8	— 85.7
5. Chumphon	*	6	13.5	196.1	—128.0
6. Ranong	*	12	128.4	201.0	—132.6
7. Bandon	*	7	32.3	220.5	— 76.9
8. Phang-nga		15	182.9	241.2	—100.2
9. Nakhon Si Thammarat	*	10	144.6	179.5	— 41.0
10. Krabi		5	131.0	197.5	— 13.1
11. Phuket	*	13	30.8	195.2	—128.6
12. Phatthalung		4	112.7	271.2	+ 20.2
13. Trang		7	77.4	177.8	—125.4
14. Songkhla	*	10	38.0	232.4	— 65.8
15. Pattani		—	—	68.4	— 39.6
16. Satun		15	543.9	357.6	—204.2
17. Yala		3	109.4	126.8	— 1.0
18. Narathiwat	*	6	18.7	95.3	— 88.4

* ผลการตรวจของสถานี ตรวจอากาศ กรมอุตุนิยมวิทยา
Data from Meteorological Department

— ไม่มีฝนตก No Rainfall

... ไม่ได้รับรายงาน No Report

×× ไม่มีเครื่องวัดฝน No Raingauge

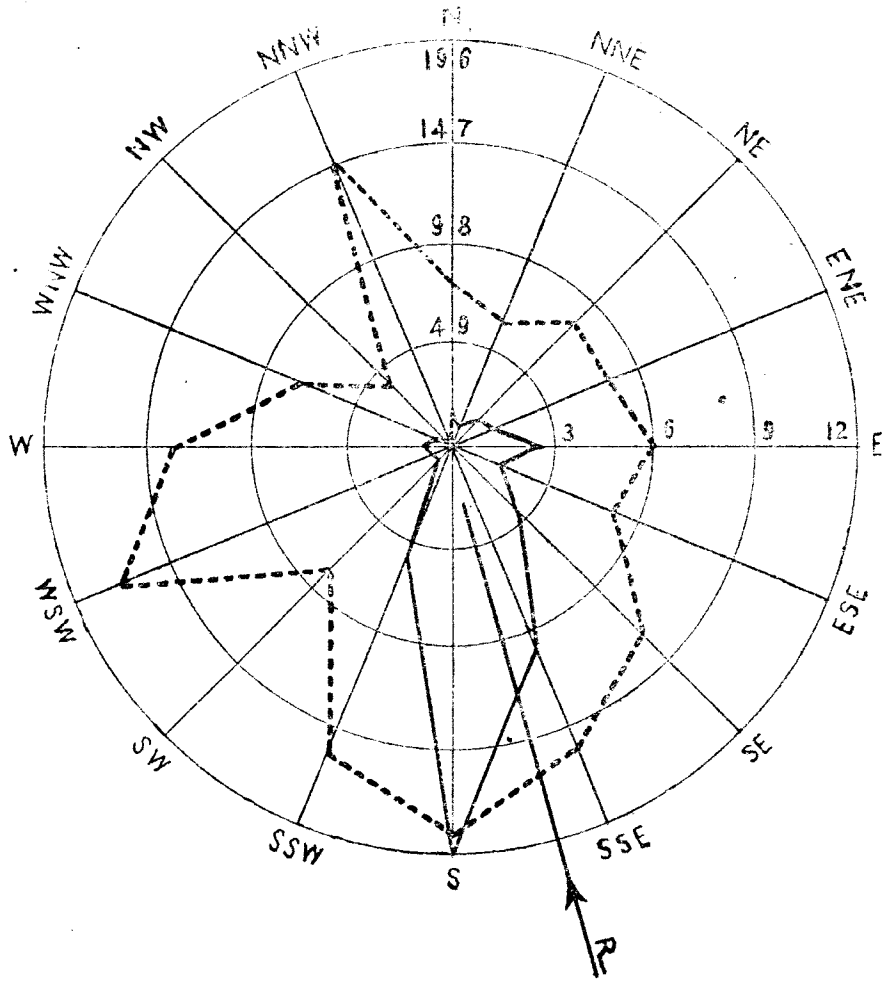

ผลสรุปการตรวจลมรายชั่วโมงของสถานีกรุงเทพ ฯ
Wind—Rose of Bangkok

เดือน เมษายน ๒๕๐๐ ทิศร่วม (Resultant Direction) S 16° 58' E April 1957

ทิศ Direction		N	NNE	NE	ENE	E	ESE	SE	SSE	S	SSW	SW	WSW	W	WNW	NW	NNW	Calm
ความถี่ Frequency	ชม. Hrs.	17	10	18	23	41	25	46	107	196	58	12	13	14	9	4	2	125
	%	2.4	1.4	2.5	3.2	5.7	3.5	6.4	14.9	27.2	8.0	1.7	1.8	1.9	1.2	0.5	0.3	17.4
ระยะเวลารวม Distance Travelled	กม. Km.	80.0	39.0	91.0	117.0	256.0	136.0	370.0	1023.0	2283.0	566.0	64.0	138.0	116.0	44.0	10.0	18.0	—
ความเร็วเฉลี่ย Mean Velocity	กม./ชม. Km./hr.	4.7	3.9	5.1	5.1	6.2	5.4	8.0	9.6	11.6	9.8	5.3	10.6	8.3	4.9	2.5	9.0	—

———— เส้นความถี่ของลมในทิศต่าง ๆ เป็นจำนวนชั่วโมง

---- ความเร็วลมเฉลี่ยเป็น กม./ชม. ในทิศต่าง ๆ

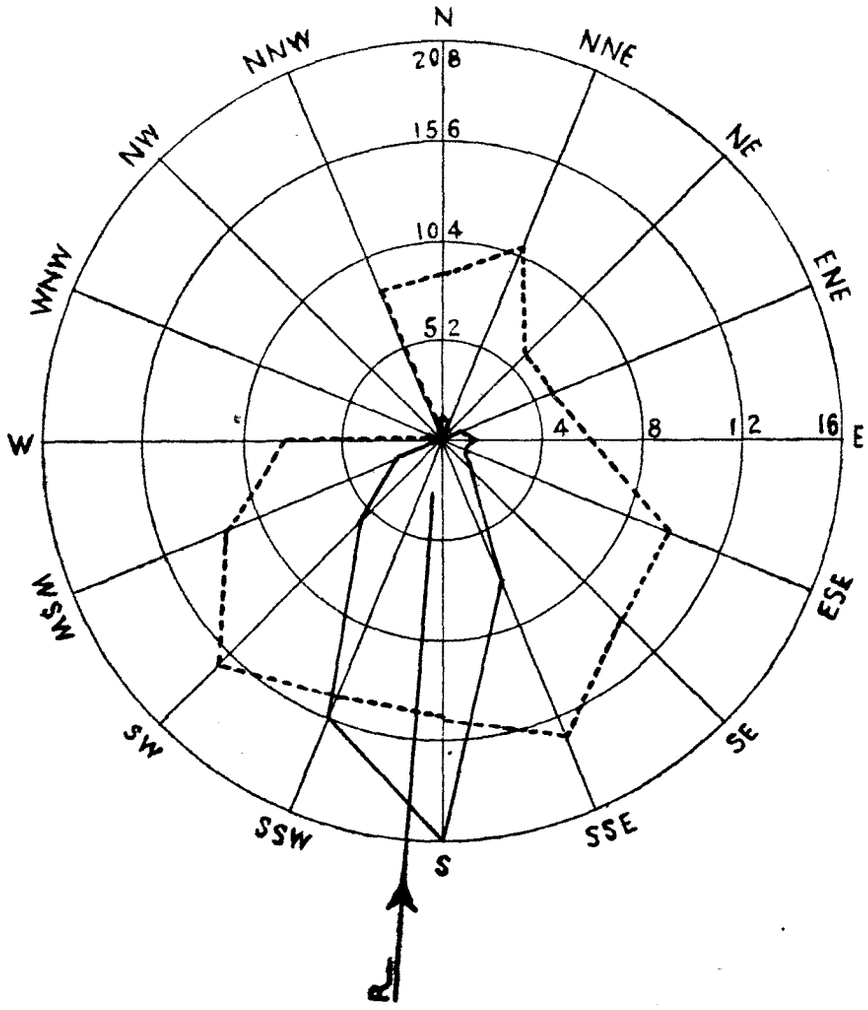

ผลสรุปการตรวจลมรายชั่วโมงของสถานีสัตหีบ
Wind—Rose of Sattahip

เดือน เมษายน ๒๕๐๐ ทิศร่วม (Resultant Direction) S 3° 40' W April 1957

ทิศ Direction		N	NNE	NE	ENE	E	ESE	SE	SSE	S	SSW	SW	WSW	W	WNW	NW	NNW	Cal
ความถี่	ชม. Hrs.	12	10	4	13	20	15	23	78	209	155	59	25	4	—	4	—	8
Frequency	%	1.7	1.4	0.6	1.8	2.8	2.1	3.2	10.8	29.0	21.5	8.2	3.5	0.5	—	—	0.5	12.
ความเร็วรวม stance Travelled	กม. Km.	79.8	84.4	19.0	62.7	118.5	149.2	238.5	1010.0	2370.0	1743.2	750.3	234.3	26.0	—	—	26.2	—
ความเร็วเฉลี่ย Mean Velocity	กม./ชม. Km./hr.	6.7	8.4	4.8	4.8	5.9	9.9	10.4	12.9	11.3	11.2	12.7	9.4	6.5	—	—	6.5	—

——— เส้นความถี่ของลมในทิศต่าง ๆ เป็นจำนวนชั่วโมง

- - - - - ความเร็วลมเฉลี่ยเป็น กม./ชม. ในทิศต่าง ๆ

บัญชีแสดงรายการที่ตั้งสถานีตรวจอากาศชายทะเล

List of Coastal Meteorological Stations with their Geographical Position.

สถานี Station	ตำบลที่ตั้งของสถานี Geographical Positions แลต. Lat. °	'	" น. N.	ลอง. Long. °	'	" อ. E.	สูงจากระดับทะเลเป็นเมตร Altitude in m.	หมายเหตุ Remarks
สันดอน San Don	13	26	31	100	36	16	19.0	
เกาะจวง Koh Chuang	12	30	56	100	57	33	150.0	
เกาะไผ่ Koh Phai	12	55	51	100	40	25	144.0	
แหลมสิงห์ Laem Sing	12	28	07	102	03	43	82.4	
เกาะปราบ Koh Prab	09	13	20	99	15	25	78.0	
หินสัมปะยื้อ Hin Sampayue	13	11	55	100	48	07	11.3	
แหลมตาชี Laem Ta Chi	06	57	00	101	17	36	29.4	
เกาะตะเภาน้อย Koh Tapao Noi	07	49	49	98	25	37	55.0	
ระยอง Rayong	12	39	37	101	16	26	18.5	
แหลมงอบ Laem Ngop	12	10	10	102	23	46	11.0	
หลังสวน Lang Suan	09	56	32	99	09	45	14.0	

สรุปผลการตรวจอุตุนิยมวิทยาของสถานีตรวจอากาศชายทะเล ประจำเดือน เมษายน ๒๕๐๐

Summary of Meteorological Observations for Coastal Stations for month of April 1957

สถานี Station	จำนวนเมฆ Cloud Amount (0-6)	ลมผิวพื้น Surface Wind: ทิศร่วม Resultant Direction 0100	0700	1300	1900	ความแน่ทิศ % Steadiness % 0100	0700	1300	1900	ทิศลมที่พัดมากที่สุด Prevailing Wind 0100	0700	1300	1900	กำลังลมปานกลางเป็นบีโฟร์ต Mean force Beaufort in Scale	ทิศลมและกำลังลมแรงที่สุดเป็นบีโฟร์ต Maximum force and Direction of Wind in Beaufort Scale: กำลังลม Force	ทิศลม Direction	วันที่ Date	ทรรศนวิสัยทะเล Visibility Km.
สันดอน Sondon	4.4	S02 E	S22 E	S	S86 E	82	71	25	4	S	S	S	S	3.1	9	N	14	—
เกาะจวง Koh Chuang	4.6	S18 W	S28 W	S35 W	S13 W	62	49	80	44	SW	SW	SW	SW	2.6	6	SW	19	—
เกาะไผ่ Koh Phai	4.5	S02 E	S04 E	S17 W	S09 E	72	43	69	83	S	S	S	S	2.1	4	S,SE,E	4,8,19,21,30	—
แหลมสิงห์ Leam Sing	5.2	N27 W	N37 E	S88 W	N89 W	22	49	75	39	W	N	W	W	2.7	6	N	3,30	—
เกาะปราบ Koh Prab	4.5	S39 E	S09 E	N37 E	S72 E	68	83	70	72	S	S	N	E	1.6	4	E,NE	7,11,14,16,30	—
หินสัมปะยื้อ Hin Sampayue	4.0	S03 E	S22 E	S38 W	S08 W	72	6	58	63	S	S	SW	S	2.5	7	NE	14	—
แหลมตาชี Leam Ta Chi	5.8	S03 E	S03 W	N47 E	N65 E	39	52	63	47	SW	S	E	NE	2.9	6	E,NE,SW	6,11,15,17,18,21	—
เกาะตะเกาน้อย Koh Tapaur Noi	4.8	N72 W	N68 W	S88 E	N73 W	62	35	66	55	W	W	E	W	1.6	5	NE	7	—
ระยอง Rayong	6.8	S34 E	N45 E	S16 E	S45 E	12	19	72	56	S	N	S	SE	3.7	5	S	1,2,19.20,22,23,28	—
แหลมงอบ Leam Ngob	3.9	S38 E	N87 E	S02 W	S11 E	36	59	69	13	NE	NE	S	S	2.9	5	S	2	—
หลังสวน Lang Suan	5.1	N15 W	N44 W	S56 E	S62 E	51	91	87	56	NW	NW	SE	SE	2.2	6	SE S	15,16	—

สรุปผลการตรวจอุตุนิยมวิทยาของสถานีชายทะเลประจำเดือน เมษายน ๒๕๐๐ สมฟ้าอากาศ

Summary of Meteorological Observations for Coastal Stations for month of April 1957 Weather

สถานี Station	จำนวนวันที่มี Number of days with															หมายเหตุ Remarks
	ท้องฟ้าไม่มีเมฆ Cloudless sky	ท้องฟ้ามีเมฆบางส่วน Partly cloudy sky	ท้องฟ้ามีเมฆมาก cloudy sky	ท้องฟ้ามีเมฆเต็ม Over cast	หมอกต่ำ Low fog	ฟ้าหรี่แห้ง Haze	ฟ้าหรี่ชื้น Mist	หมอกหนา Fog	ฟ้าแลบ Light-ning	ฟ้าร้อง Thun-der	พายุฝน Rain-storm	ฝนละออง Driz-zle	ฝนธรรมดา Rain	พายุฟ้าคะนอง Thun-der-storm	ทวยน้ำ Water spout	
สันดอน San Don	—	21	9	—	—	5	—	—	9	7	2	3	2	1	—	
เกาะจวง Koh Chuang	—	15	15	—	—	2	1	—	18	19	—	—	4	—	—	
เกาะไผ่ Koh Phai	—	17	12	1	—	16	—	—	9	13	1	—	2	—	—	
แหลมสิงห์ Leam Sing	—	11	19	—	—	2	1	—	12	8	—	1	1	—	—	
เกาะปราบ Koh Prab	—	15	15	—	5	24	2	—	6	4	—	—	2	—	—	
หินสัมปะยื้อ Hin Sampayue	—	17	13	—	—	12	—	—	5	11	—	3	4	3	—	
แหลมตาชี Leam Ta Chi	—	5	21	4	—	—	—	—	24	12	—	—	—	—	—	
เกาะตะเภาน้อย Koh Tapao Noi	—	11	18	1	—	8	1	—	13	15	—	1	—	—	—	
ระยอง Rayong	—	11	18	1	—	1	—	—	14	9	—	2	9	6	—	
แหลมงอบ Leam Ngob	—	23	7	—	2	17	16	—	17	17	—	7	8	1	—	
หลังสวน Lang Suan	—	5	25	—	9	—	—	—	25	15	2	2	3	—	—	

สรุปผลการตรวจอุตุนิยมวิทยาของสถานีชายทะเล ประจำเดือน เมษายน ๒๕๐๐
Summary of Meteorological Observations for Coastal Stations for month of April 1957

ลักษณะทะเลและคลื่นใต้น้ำ
State of sea and swell

สถานี Station	จำนวนวันที่มี Number of days with										หมายเหตุ Remarks
	ทะเลราบ Calm Sea	ทะเลเรียบ Smooth Sea	คลื่นเล็กน้อย Slight Sea	คลื่นปานกลาง Moderate Sea	คลื่นจัด Rough Sea	คลื่นจัดมาก Very rough Sea	คลื่นใหญ่ High Sea	คลื่นใหญ่มาก Very high Sea	คลื่นใต้น้ำ Swell	ทิศ Direction	
สันดอน Sandon	1	16	13	—	—	—	—	—	27	—	
เกาะจวง Koh Chuang	2	24	3	—	—	1	—	—	19	—	
เกาะไผ่ Koh Phai	—	30	—	—	—	—	—	—	3	—	
แหลมสิงห์ Laem Sing	—	28	2	—	—	—	—	—	11	—	
เกาะปราบ Koh Prab	—	25	5	—	—	—	—	—	18	—	
หินสัมปะยื้อ Hin Sampayue	—	1	28	1	—	—	—	—	25	—	
แหลมตาชี Laem Ta Chi	—	27	3	—	—	—	—	—	17	—	
เกาะตะเภาน้อย Koh Tapao Noi	—	30	—	—	—	—	—	—	16	—	
ระยอง Rayong	—	2	12	11	5	—	—	—	—	—	
แหลมงอบ Laem Ngob	—	25	5	—	—	—	—	—	25	—	
หลังสวน Lang Suan	—	26	4	—	—	—	—	—	14	—	

กรมอุตุนิยมวิทยา แห่งราชนาวี

METEOROLOGICAL DEPARTMENT
ROYAL THAI NAVY

พลเรือโท จรูญ วิชยาภัย บุนนาค
เจ้ากรม
Vice Admiral Charoon Vichayapai Bunnag R. T. N.,
Director

รายงานอุตุนิยมวิทยาประจำเดือน

ปีที่ ๒๒ ฉบับที่ ๕
พฤษภาคม ๒๕๐๐

รวบรวมขึ้นตามคำสั่งผู้บัญชาการทหารเรือ

MONTHLY METEOROLOGICAL BULLETIN

Vol. 22 Part 5
May 1957

Prepared by order of the Commander in Chief of the Royal Thai Navy
Bangkok, Thailand

จำนวน ๒๐๐ เล่ม
๓๐ มิถุนายน ๒๕๐๒

กรมอุตุนิยมวิทยา แห่งราชนาวี

METEOROLOGICAL DEPARTMENT
ROYAL THAI NAVY

พลเรือโท จรูญ วิชยาภัย บุนนาค
เจ้ากรม
Vice Admiral Charoon Vichayapai Bunnag R. T. N.,
Director

รายงานอุตุนิยมวิทยาประจำเดือน

ปีที่ ๒๒ ฉบับที่ ๕
พฤษภาคม ๒๕๐๐
รวบรวมขึ้นตามคำสั่งผู้บัญชาการทหารเรือ

MONTHLY METEOROLOGICAL BULLETIN

Vol. 22 Part 5
May 1957
Prepared by order of the Commander in Chief of the Royal Thai Navy
Bangkok, Thailand

จำนวน ๒๐๐ เล่ม
๓๐ มิถุนายน ๒๕๐๒

สารบาญ
INDEX

หน้า
Page

คำนำ Introduction .... ก A

บัญชีแสดงรายการที่ตั้งสถานีตรวจอากาศ List of Meteorological Stations with their Geographical Positions 1

ลมฟ้าอากาศ A Summary 2

รายงานผลการตรวจรายชั่วโมงประจำเดือนของสถานีกลางกรุงเทพ ฯ สำหรับ
Hourly values for Central Stations, Bangkok of

ความกดอากาศ Pressure

ความชื้นสัมพันธ์ Relative Humidity

อุณหภูมิ Temperature

ลม Surface wind

ฝน Rainfall 4

รายงานผลการตรวจเฉพาะเวลา 0700 1000 1300 1600
Observation at fixed hours of

ทรรศนวิสัย Visibility

จำนวนเมฆ Amount of Clouds

ชนิดของเมฆ Form of Clouds 10

รายงานค่าเฉลี่ยประจำวันและประจำเดือนของผลการตรวจอุตุนิยมวิทยาต่าง ๆ และสรุป

ผลการตรวจประจำเดือนของสถานีกลางกรุงเทพ ฯ
Daily and Monthly values of Meteorological Elements and Monthly
Summary of Central Stations, Bangkok 11

สรุปผลการตรวจอุตุนิยมวิทยาประจำเดือนของบางสถานี Summary of Observations of some selected Stations 14

รายงานฝนประจำเดือน Monthly Rainfall report 27

สรุปผลการตรวจลมประจำเดือนของสถานีกลางกรุงเทพ ฯ
Wind-rose of Central Station, Bangkok 29

สรุปผลการตรวจลมประจำเดือนของสถานีสัตหีบ
Wind-rose of Sattahip 30

สรุปผลการตรวจอุตุนิยมวิทยาของสถานีชายทะเล
Summary of Meteorological Observations for Coastal Stations 31

คำนำ
PREFACE

๑. สถานีตรวจอากาศกลางกรุงเทพ ฯ แห่งกองสถานีตรวจอากาศ กรมอุตุนิยมวิทยา ตั้งอยู่ที่ถนนสุขุมวิทย์ จังหวัดพระนคร ในแลต. ๑๓° ๔๔' น. ลอง. ๑๐๐° ๓๐' อ. สูงของบาโรเมตรจากระดับทะเล ๑๖.๓๗ เมตร เวลาที่ใช้ในการตรวจอุตุนิยมวิทยาใช้เวลากรุงเทพ ฯ และมีการตรวจอุตุนิยมวิทยาทุกชั่วโมง สำหรับสถานีอื่นๆ ได้มีรายการแจ้งอยู่ในตารางแล้วและส่วนมากทำการตรวจวันละ ๘ เวลาเท่านั้น

The Central Meteorological Station in Bangkok is situated at Lat. 13° 44′ N., Long. 100° 30′ E., height of barometer, 16.37 metres above Mean Sea-level. For all readings local standard time is used (105th. degree M.E.G.) and hourly observations are maintained. For other stations generally eight observations are made at 3 hour intervals from 0100 to 2200.

๒. ความกดอากาศได้แก้อุณหภูมิ แลตติจูด และระดับทะเลแล้ว

Barometric readings are corrected for temperature, latitude and Mean Sea-level.

๓. ทิศและความเร็วลมเป็นรายชั่วโมง ตรวจโดยเครื่องวัดลมชนิดอัตโนมัติแบบไดนส์

Hourly directions and velocities of the wind are taken from the record sheets of the Dines Pressure Tube Anemograph.

๔. เธอร์โมเมตรทุกชนิดได้ติดตั้งไว้ในเรือนเธอร์โมเมตรแบบสเตเวนสัน

All thermometers are installed in Stevenson screen.

๕. เครื่องหมายลมฟ้าอากาศและปรากฏการณ์บางอย่างทางอุตุนิยมวิทยา ในช่องหมายเหตุลมฟ้าอากาศใช้แบบสากล มีความหมายดังต่อไปนี้:–

International Symbols are used in registering the state of weather and other meteorological phenomena:—

○ ท้องฟ้าไม่มีเมฆ Clear

◑ ท้องฟ้ามีเมฆบางส่วน Partly cloudy

◐ ท้องฟ้ามีเมฆมาก Cloudy

● ท้องฟ้ามีเมฆมาก Overcast

∞ ฟ้าหรัวแห้ง ทรรศนวิสัยเกินกว่า 100 เมตร Haze

ϟ ฟ้าแลบในระยะไกล Lightning

= ฟ้าหรัวชื้น (หมอกบาง) ทรรศนวิสัยตั้งแต่ 1000 เมตร ขึ้นไป Mist

≡ หมอก ทรรศนวิสัยต่ำกว่า 1000 เมตร Fog

∀ พายุฝน Squall

ฝนละออง Drizzle

◉ ฝน Rain

ฝนผ่าน Shower

ฝนผ่านหรือฝนที่มีลูกเห็บเล็กน้อยหรือปานกลาง Shower with slight or moderate hail

พายุฟ้าคะนอง Thunderstorm

พายุฟ้าคะนองอย่างอ่อนมีฝน Slight thunderstorm

พายุฟ้าคะนองอย่างอ่อนมีลูกเห็บ Slight thunderstorm with hail

พายุฟ้าคะนองอย่างปานกลางมีฝน Moderate thunderstorm

พายุฟ้าคะนองอย่างปานกลางมีลูกเห็บ Moderate thunderstorm with hail

พายุฟ้าคะนองอย่างแรงมีฝน Heavy thunderstorm

พายุฟ้าคะนองอย่างแรงมีลูกเห็บ Heavy thunderstorm with hail

( ) พายุฟ้าคะนองไม่ผ่านสถานี Distant thunderstorm

⊕ อาทิตย์ทรงกลด Solar halo

จันทร์ทรงกลด Luna corona

△ ลูกเห็บ Hail

น้ำค้าง Dew

กรมอุตุนิยมวิทยา แห่งราชนาวี
กรุงเทพ ฯ ๑ มีนาคม พ.ศ. ๒๕๐๒
พลเรือโท จรูญ วิชยาภัย บุนนาค
เจ้ากรม

Meteorological Department,
Royal Thai Navy,
Bangkok, 1st March 1959
Charoon V. Bunnag
Vice Admiral R.T.N.
Director

บัญชีแสดงรายการที่ตั้งสถานีตรวจอากาศ

List of Meteorological Stations with their Geographical Positions

สถานี Station	ตำบลที่ตั้งสถานี Geographical Positions				
	แลต. Lat. °	น. N. '	ลอง. Long. °	อ. E '	สูงเป็นเมตร Alt. in m.
Chiangrai	19	55	99	50	416
Mae Hongson	19	18	97	50	271
Chiangmai	18	47	98	59	314
Nan	18	47	100	47	201
Lampang	18	15	99	30	243
Phrae	18	10	99	50	157
Mae Sariang	18	10	97	50	314
Uttaradit	17	37	100	08	63
Loei	17	32	101	30	211
Nakhon Phanom	17	30	104	20	140
Udon Thani	17	26	102	46	178
Sakon Nakhon	17	10	104	09	160
Tak	16	51	99	07	115
Phitsanulok	16	50	100	16	50
Mae Sot	16	40	98	33	210
Mukdahan	16	33	104	44	138
Phetchabun	16	25	101	08	114
Khon Kaen	16	20	102	51	157
Roi Et	16	03	103	41	140
Nakhon Sawan	15	48	100	10	28
Chaiyaphum	15	45	101	56	185
Ubon Ratchathani	15	15	104	53	123
Nakhon Ratchasima	14	58	102	07	181
Surin	14	53	103	29	145
Lopburi	14	48	100	37	13
Suphanburi	14	30	99	50	7
Prachinburi	14	10	101	10	7
Sap Muang	14	07	101	04	284
Kanchanaburi	14	01	99	32	28
Don Muang	13	55	100	36	10
Aranyaprathet	13	42	102	35	44
Pom Phrachunlachomklao	13	32	100	35	3
Chonburi	13	22	100	59	6
Sattahip	12	39	100	53	55
Chanthaburi	12	37	102	07	5
Hua Hin	12	34	100	48	3
Prachuap Khirikhan	11	48	99	48	5
Khlong Yai	11	47	102	53	4
Chumphon	10	27	99	15	3
Ranong	09	58	98	38	35
Ban Don	09	08	99	18	3
Nakhon Si Thammarat	08	25	99	58	5
Phuket	07	58	98	24	3
Kantang	07	24	99	31	3
Songkhla	07	11	100	37	4
Narathiwat	06	26	101	50	4

ภาวะลมฟ้าอากาศทั่วไป

ความกดอากาศและลม

ในต้นสัปดาห์แรก บริเวณความกดอากาศต่ำปกคลุมภาคเหนือของพม่าและภาคใต้ของประเทศจีน ในระยะกาบปลายสัปดาห์นี้และสัปดาห์ที่สอง แนวปะทะอากาศเย็นพาดจากจุดศูนย์กลางความกดอากาศต่ำ ซึ่งอยู่เหนืออ่าวตังเกี๋ยไปทางทิศตะวันออกเฉียงเหนือผ่านฟอร์โมซาและหมู่เกาะริวกิว ลิ่มความกดอากาศสูงจากมหาสมุทรแปซิฟิก ได้แผ่เข้ามาทางภาคตะวันออกเฉียงเหนือ และภาคกลางของประเทศไทย ทำให้ความกดทั่วประเทศไทยและบริเวณใกล้เคียงมีกำลังแรงขึ้น ลมอ่อนและแปรปรวน

สัปดาห์ที่สาม ศูนย์กลางความกดอากาศต่ำปกคลุมประเทศจีนตอนใต้ ในระยะตอนปลายสัปดาห์กระแสลมตะวันตกเฉียงใต้เข้ามาปกคลุมประเทศไทย ลมทิศตะวันตกเฉียงใต้กำลังอ่อน

ในสัปดาห์สุดท้าย มีร่องความกดอากาศต่ำพาดจากประเทศพม่ามาทางทิศตะวันตก ผ่านภาคเหนือและตะวันออกเฉียงเหนือของประเทศไทย ลมทิศตะวันตกเฉียงใต้กำลังอ่อน

อุณหภูมิ

อุณหภูมิมีค่าสูงกว่าเดือนที่แล้วเล็กน้อย และโดยทั่วไปแล้วสูงกว่าค่าปกติ อุณหภูมิสูงสุดวัดได้ ๔๒.๕°ซ. (๑๐๘.๕°ฟ.) ที่ตากเมื่อวันที่ ๑๕ และต่ำสุดวัดได้ ๑๘.๗°ซ. (๖๕.๗°ฟ.) ที่เชียงรายเมื่อวันที่ ๔

ฝน

ถึงแม้ฝนรวมของเดือนจะแสดงว่าเพิ่มขึ้นจากเดือนที่แล้ว แต่จำนวนน้ำฝนไม่พอเพียงทั่วประเทศไทย.

GENERAL WEATHER CONDITION

Pressure and Wind.

The first week began with a weak low pressure area covered the northern part of Burma, then later over South China. At the end of this week a cold front extended northeastward from the low pressure centre over the gulf of Tonkin, across the Formosa and Ryukyu Islands.

The general situation of the second week was similar to the end of the first week. The wedge of high pressure from pacific Ocean spread to the northeastern and the entral parts of Thailand in the middle of the week, causing general rise of pressure over Thailand and the adjacent regions. Light and variable wind.

In the third week, the low pressure centre covered South China. During the end of this week, Thailand was dominated by the Southwest Air Stream. Southwest wind was light.

The last week of the month had a trough of low pressure extended westward from Burma passing the northern and northeastern parts of Thailand. Weak southwest wind was significant.

Temperature.

As compared with the previous month temperature was slightly increased where the highest and the lowest temperatures were 42.5°C. (108.5°F.) on the 15th at Tak and 18.7°C. (65.7°F.) on the 4th at Chiangrai.

Rainfall.

Although rainfall value showed an increase from the previous month, but it was mostly still below normal. The greatest rainfall in 24 hours was 122.5 mm. (4.82") at Kantang.

กรุงเทพ ฯ พฤษภาคม ๒๕๐๐ Bangkok May 1957

ความกดอากาศรายชั่วโมงประจำวัน เป็นมิลลิบาร์ ๑๐๐๐ + จำนวนในตาราง

Barometic Pressure at Sea—level in Millibars 1000 + the numbers in the tables

Time / Date	เวลากรุงเทพ ฯ											Bangkok Standard Time
	1	2	3	4	5	6	7	8	9	10	11	12
1	09.22	08.26	08.16	08.26	08.56	09.22	09.62	10.56	10.82	10.82	10.72	09.62
2	08.02	08.02	07.86	07.76	08.02	08.66	09.36	10.16	10.21	10.51	10.11	09.71
3	09.46	08.82	08.56	08.96	08.96	09.36	10.26	11.06	11.46	11.36	11.36	10.56
4	10.56	10.16	09.46	09.76	10.42	10.42	11.36	11.86	12.02	11.86	11.46	11.22
5	09.81	09.62	09.36	09.36	09.62	10.42	10.96	11.36	11.62	11.36	10.82	09.76
6	08.56	08.42	08.21	08.21	08.56	08.82	09.92	10.26	10.66	10.56	09.76	08.96
7	08.66	08.51	08.51	08.91	09.31	10.61	10.96	11.12	11.41	11.76	11.01	10.72
8	09.76	09.46	09.06	09.06	09.06	09.76	10.42	11.22	11.46	11.62	11.22	10.96
9	10.66	10.02	08.96	08.96	08.96	10.96	12.02	12.66	12.96	12.96	12.82	12.26
10	11.12	10.66	10.16	10.16	10.56	11.36	12.42	12.96	13.62	13.62	12.96	12.02
11	10.96	10.21	09.81	09.52	09.81	10.51	11.71	12.26	12.56	12.26	11.62	11.22
12	08.26	07.86	07.22	06.96	07.22	07.46	08.26	09.62	10.51	10.91	10.11	09.12
13	05.76	05.22	04.66	05.22	05.62	06.16	07.06	07.76	05.56	08.26	07.62	07.06
14	07.22	06.42	06.26	06.26	06.56	07.22	08.16	08.66	08.96	08.96	08.66	08.02
15	07.46	07.22	06.82	06.67	06.82	07.22	08.42	09.06	09.76	09.22	08.56	08.02
16	06.42	05.86	05.36	05.46	05.86	06.42	07.22	07.76	08.16	07.76	07.22	06.66
17	05.86	05.22	04.82	04.82	05.46	06.26	07.20	07.62	07.76	07.62	07.46	06.82
18	05.86	05.76	05.22	05.22	05.86	06.56	07.36	08.42	08.56	08.26	07.86	07.22
19	06.26	06.02	05.76	06.02	06.56	06.66	07.62	08.02	08.02	07.86	07.62	06.66
20	06.16	05.22	05.22	05.36	05.36	06.26	07.06	07.76	08.02	07.76	07.22	07.06
21	05.46	05.36	05.36	05.46	06.16	06.56	07.36	08.16	08.26	07.86	07.46	06.82
22	06.82	06.42	06.16	06.16	06.56	06.66	07.36	08.16	08.42	08.16	08.02	07.46
23	06.26	05.46	05.06	05.06	05.22	05.62	06.56	06.82	07.46	07.36	06.82	06.26
24	04.56	04.26	04.16	04.26	04.56	05.06	05.62	07.22	07.06	06.72	06.42	05.36
25	05.36	05.06	04.51	04.56	05.06	06.02	06.56	07.36	07.62	07.86	07.62	07.06
26	06.82	06.16	06.02	05.86	05.86	06.16	06.96	07.76	08.02	08.16	07.81	07.06
27	07.46	06.42	05.86	05.86	06.16	06.56	06.96	06.96	07.62	07.46	07.22	06.66
28	06.82	07.06	06.26	06.82	06.96	07.06	07.36	08.02	08.56	09.06	08.82	07.86
29	07.06	06.42	06.02	05.62	05.62	06.26	06.82	09.36	08.16	08.26	07.76	06.96
30	06.56	06.02	05.22	04.96	04.96	05.22	05.76	06.42	07.22	07.46	07.46	06.82
31	05.76	05.46	04.66	04.66	04.82	05.06	05.62	05.86	06.56	06.42	05.86	05.22
Mean	07.58	07.13	06.73	06.78	07.07	07.63	08.40	09.04	09.33	09.36	08.95	08.30

Time / Date	13	14	15	16	17	18	19	20	21	22	23	24
1	08.11	06.66	05.46	04.56	04.82	05.36	06.16	06.96	07.62	08.16	08.42	08.02
2	08.21	07.36	06.66	06.42	06.56	06.96	07.46	07.86	08.82	09.36	10.16	09.62
3	10.26	08.72	07.92	07.01	07.01	08.11	08.11	09.62	10.42	11.36	10.96	10.96
4	10.56	09.46	08.16	07.86	07.46	08.02	08.26	08.96	10.72	10.91	10.91	09.81
5	08.66	07.76	07.22	06.16	05.86	06.26	06.96	07.86	08.66	08.96	08.96	09.06
6	08.26	07.62	06.16	05.62	05.76	06.56	07.22	07.62	08.82	09.36	10.16	09.36
7	09.81	08.26	07.01	06.42	06.26	06.82	08.02	08.56	09.22	09.76	10.16	10.16
8	10.16	08.51	07.12	06.91	07.31	08.11	08.91	09.86	10.02	10.96	11.62	11.46
9	11.36	10.16	08.96	08.66	08.66	09.22	10.16	10.96	11.22	12.11	12.51	12.11
10	10.82	09.62	08.66	08.42	08.26	09.06	10.26	11.62	12.56	12.82	12.56	12.02
11	10.16	08.56	07.62	06.82	06.66	07.22	07.62	08.42	09.06	09.62	09.86	09.46
12	08.11	06.66	05.35	04.61	04.42	04.66	05.22	06.02	07.22	08.82	07.46	06.82
13	06.66	05.71	05.01	04.16	04.51	04.61	05.12	06.42	06.66	07.36	07.86	07.62
14	07.36	06.32	05.86	04.91	04.91	05.01	06.11	07.62	07.46	07.86	08.02	07.62
15	06.66	06.16	05.46	04.42	03.76	03.76	04.66	05.46	06.26	07.22	06.96	06.66
16	05.46	04.82	04.02	03.06	03.06	03.46	03.76	04.66	05.76	06.66	06.56	06.16
17	05.76	04.82	04.16	03.46	03.22	03.62	04.42	05.36	06.16	06.96	06.82	06.26
18	06.02	05.06	04.02	03.36	03.06	03.36	04.16	05.36	06.82	07.36	07.36	07.06
19	05.36	04.16	03.62	02.82	02.26	02.96	03.62	05.22	06.02	06.96	07.22	06.96
20	06.56	05.06	04.66	03.46	03.76	04.26	04.82	05.22	05.76	06.42	06.26	05.76
21	06.42	05.36	04.42	03.22	04.16	04.66	05.22	06.66	06.42	06.82	07.22	07.06
22	06.96	05.62	04.16	03.62	04.02	05.46	05.22	05.86	06.42	06.96	06.96	06.66
23	05.62	04.82	03.76	02.56	02.42	02.56	03.46	03.86	04.96	05.62	05.62	04.96
24	04.96	03.46	02.26	01.36	01.16	02.26	03.26	05.22	06.96	07.06	06.96	06.56
25	06.42	06.02	04.82	04.56	04.66	04.96	05.46	06.56	06.96	08.02	08.02	07.36
26	06.66	06.16	05.46	04.02	04.02	04.42	04.82	06.82	06.96	07.46	07.86	08.02
27	06.02	04.66	03.71	02.66	02.66	03.76	05.62	06.16	07.22	07.76	08.16	07.76
28	06.82	06.42	04.66	04.02	03.86	04.66	05.46	05.86	06.66	07.46	08.02	07.62
29	05.76	05.22	03.86	03.22	03 22	04.02	04.26	05.36	06.06	06.42	06.82	06.82
30	05.46	05.06	04.26	03.22	03.22	03.46	04.16	04.66	05.76	06.56	06.56	06.02
31	04.16	03.36	02.56	02.42	03.06	03.46	04.42	05.76	05.36	05.86	06.16	05.86
Mean	07.41	06.38	05.39	04.68	04.65	05.19	05.88	06.85	07.58	08.23	08.36	07.99

กรุงเทพ ฯ พฤษภาคม ๒๕๐๐ Bangkok May 1957

อุณหภูมิของอากาศเป็นองศาเซนติเกรด

Temperature in Degrees Centigrade

Time / Date	เวลากรุงเทพ ฯ 1	2	3	4	5	6	7	8	9	10	11	12
									Bangkok Standard Time			
1	24.6	24.3	24.3	24.6	24.2	23.9	25.4	26.0	28.0	30.6	31.3	32.3
2	27.2	27.0	26.8	26.5	25.6	25.0	25.4	28.0	30.2	31.3	33.3	33.8
3	26.0	25.3	25.1	25.0	24.8	24.7	25.6	28.3	30.1	31.2	32.4	30.4
4	26.7	26.0	25.2	25.0	25.0	24.9	25.0	26.2	27.8	29.2	31.5	32.8
5	27.0	26.7	26.0	25.5	25.1	25.1	26.3	28.0	30.5	32.5	32.5	33.9
6	28.8	28.3	28.1	27.7	27.0	26.9	27.2	31.1	31.9	33.6	33.1	33.9
7	28.8	28.2	28.0	28.0	26.0	25.0	26.0	29.0	31.0	32.3	33.1	34.0
8	28.8	28.4	27.8	27.2	27.3	27.2	27.5	30.8	31.8	33.2	33.2	33.8
9	25.9	25.3	25.1	25.0	24.7	24.5	26.3	28.9	30.8	33.0	33.0	29.3
10	28.5	27.9	27.2	26.6	26.1	26.0	26.8	29.1	31.2	32.0	34.0	34.1
11	28.8	28.5	28.0	27.6	26.3	25.7	27.8	30.1	31.6	33.1	33.7	34.0
12	29.0	29.0	28.8	28.8	28.5	28.1	29.0	30.9	32.3	33.0	34.2	35.7
13	28.9	28.3	27.5	27.0	26.0	26.1	27.6	30.0	32.0	33.5	34.8	35.0
14	29.8	29.5	29.0	28.5	27.7	27.1	28.6	31.0	33.0	33.9	34.9	35.2
15	29.6	29.1	27.7	27.3	27.0	26.7	28.4	30.1	32.7	33.7	34.8	35.5
16	29.8	29.0	28.3	27.7	27.0	26.2	27.3	30.0	32.0	33.3	34.3	35.7
17	28.5	27.8	27.2	27.0	26.5	26.1	27.2	29.2	31.0	33.0	33.7	35.6
18	30.0	29.8	29.2	28.7	27.5	27.0	27.8	29.9	32.6	34.0	35.0	35.6
19	29.9	28.7	28.1	27.6	27.3	27.0	27.9	29.5	31.5	32.7	34.8	35.4
20	29.8	29.2	29.2	28.4	27.7	27.1	28.1	31.2	33.0	34.1	35.0	34.7
21	29.5	29.2	29.0	28.6	28.0	27.6	28.2	31.1	32.7	33.0	33.9	33.9
22	29.7	29.0	29.0	28.6	28.4	28.2	29.0	30.5	33.0	33.0	34.6	34.8
23	27.5	27.1	26.9	26.9	26.7	26.3	28.1	32.0	32.0	33.5	34.6	35.5
24	29.4	29.2	29.0	29.0	28.7	28.8	29.0	31.0	32.5	32.6	34.3	34.9
25	26.6	26.0	25.8	25.7	25.3	25.4	27.1	30.0	31.2	32.8	34.0	35.6
26	27.8	27.8	27.0	26.8	26.6	26.2	27.7	30.6	32.3	34.0	34.6	35.9
27	27.2	26.4	26.7	26.3	25.6	25.3	26.6	30.0	31.3	33.0	34.8	35.7
28	26.4	26.2	26.8	25.2	25.0	25.0	25.3	26.8	30.8	32.8	34.0	34.4
29	27.9	27.2	27.0	26.8	26.2	26.2	26.8	28.7	31.1	32.7	33.0	34.7
30	26.7	26.1	26.0	26.0	26.0	26.0	26.6	27.8	29.5	31.2	32.0	33.8
31	27.0	26.5	25.7	25.8	26.0	26.0	26.7	27.9	29.3	31.0	31.8	32.3
Mean	28.1	27.7	27.3	27.0	26.5	26.2	27.2	29.5	31.3	32.7	33.7	34.3

Time / Date	13	14	15	16	17	18	19	20	21	22	23	24
1	31.4	32.0	32.7	32.1	31.0	29.9	28.7	28.2	28.0	27.8	27.8	27.5
2	33.3	33.0	31.1	31.6	29.7	28.9	28.4	27.9	27.2	26.7	26.7	26.2
3	32.0	32.5	33.2	32.8	33.5	31.0	29.8	29.0	28.4	28.1	27.6	27.0
4	32.2	33.2	33.6	32.9	30.9	29.5	29.0	28.3	28.0	27.5	27.3	27.3
5	33.9	34.0	35.5	33.8	32.1	31.1	30.1	29.5	29.3	29.1	29.0	28.8
6	33.7	33.7	33.7	34.5	33.0	30.7	30.1	29.6	29.5	29.6	29.2	29.0
7	34.0	33.6	33.9	34.1	33.2	31.6	30.1	29.7	29.5	29.0	29.0	28.9
8	34.8	35.0	35.3	35.4	32.7	32.0	30.7	29.5	28.9	27.6	26.7	26.2
9	33.0	32.2	32.7	32.2	31.7	30.8	30.8	29.2	29.0	29.0	29.0	28.8
10	34.5	34.5	33.2	33.2	32.7	30.8	29.9	29.5	29.5	29.5	29.0	29.0
11	33.7	34.5	34.1	32.7	32.0	31.0	30.1	29.9	29.8	29.7	29.4	29.1
12	34.0	34.4	34.6	34.3	33.3	31.7	30.5	30.0	29.9	29.9	29.7	29.3
13	34.0	34.2	34.8	34.2	33.5	32.7	31.0	30.3	30.0	29.9	29.8	29.8
14	35.0	34.9	35.0	34.1	33.9	32.1	31.0	30.2	30.1	30.0	30.0	29.8
15	35.7	36.2	35.0	35.9	35.3	33.1	31.7	30.8	30.2	30.0	30.0	30.0
16	37.0	37.8	35.9	35.0	34.0	32.5	31.0	30.4	30.1	30.1	29.7	29.1
17	37.0	37.0	35.0	34.4	34.0	32.9	31.1	30.7	30.4	30.1	30.0	30.0
18	37.0	37.2	37.0	36.0	34.5	33.3	31.7	30.8	30.6	30.4	30.1	30.3
19	36.1	35.3	35.1	34.9	34.2	32.9	31.6	30.8	30.5	30.2	30.0	29.8
20	35.5	35.5	35.6	34.0	33.0	32.1	30.8	30.3	30.1	30.1	30.0	29.8
21	34.5	34.3	34.2	33.3	33.4	31.4	30.7	30.2	30.1	30.0	30.0	29.9
22	33.8	34.4	34.0	32.8	31.9	31.0	27.4	26.8	27.2	28.2	27.5	27.3
23	35.0	34.5	35.0	34.8	34.4	32.6	30.8	30.1	30.0	29.9	29.7	29.6
24	35.2	34.6	34.7	34.1	33.1	32.0	30.7	30.4	29.9	27.0	27.2	28.9
25	35.0	35.7	34.8	32.2	31.0	30.6	30.2	29.8	29.6	29.3	28.2	27.6
26	35.6	32.8	31.0	31.1	31.3	31.0	30.4	30.0	29.8	29.5	29.3	27.8
27	35.7	36.1	35.9	35.4	32.7	31.9	30.9	30.7	30.3	28.3	27.7	26.8
28	34.8	33.3	27.0	31.0	31.0	30.6	29.8	29.7	29.6	29.4	29.2	28.9
29	34.0	31.9	29.7	31.1	30.0	29.5	29.0	28.6	28.0	27.9	27.4	27.0
30	34.3	34.2	34.2	32.5	33.1	31.8	30.3	29.4	28.6	28.0	28.0	27.5
31	32.9	34.3	34.4	33.7	30.7	30.1	29.5	29.1	29.4	29.0	29.0	28.2
Mean	34.5	34.1	33.9	33.6	32.6	31.4	30.3	29.7	29.4	29.0	28.8	28.5

ความชื้นสัมพันธ์รายชั่วโมงประจำวันเป็นเรือนร้อย

Relative Humidity in Percent

Time / Date	เวลากรุงเทพ ฯ Bangkok Standard Time											
	1	2	3	4	5	6	7	8	9	10	11	12
1	92.0	95.0	95.0	93.0	95.0	94.0	87.0	85.0	78.0	68.0	68.0	65.0
2	92.0	94.0	95.0	96.0	96.0	98.0	96.0	87.0	78.0	73.0	64.0	60.0
3	94.0	95.0	96.0	96.0	97.0	95.0	91.0	80.0	72.0	73.0	60.0	65.0
4	87.0	90.0	91.0	90.0	90.0	87.0	88.0	83.0	80.0	76.0	62.0	58.0
5	90.0	90.0	93.0	96.0	98.0	97.0	90.0	79.0	72.0	65.0	59.0	53.0
6	83.0	85.0	85.0	86.0	92.0	92.0	91.0	77.0	69.0	65.0	64.0	62.0
7	81.0	85.0	85.0	85.0	92.0	90.0	88.0	80.0	78.0	68.0	66.0	60.0
8	82.0	84.0	87.0	91.0	90.0	91.0	89.0	78.0	72.0	62.0	62.0	58.0
9	85.0	90.0	91.0	90.0	90.0	90.0	84.0	75.0	71.0	67.0	63.0	82.0
10	86.0	89.0	92.0	93.0	94.0	94.0	89.0	82.0	75.0	68.0	62.0	54.0
11	84.0	88.0	89.0	89.0	95.0	95.0	86.0	79.0	67.0	61.0	56.0	59.0
12	83.0	82.0	84.0	86.0	85.0	88.0	86.0	75.0	68.0	63.0	56.0	50.0
13	86.0	89.0	91.0	95.0	97.0	98.0	90.0	72.0	58.0	54.0	51.0	53.0
14	81.0	86.0	87.0	89.0	91.0	93.0	87.0	74.0	67.0	62.0	58.0	57.0
15	90.0	95.0	93.0	91.0	93.0	94.0	83.0	74.0	64.0	57.0	55.0	53.0
16	93.0	93.0	88.0	89.0	87.0	89.0	80.0	64.0	57.0	53.0	52.0	49.0
17	88.0	83.0	85.0	87.0	89.0	90.0	84.0	74.0	69.0	59.0	56.0	52.0
18	85.0	88.0	91.0	89.0	96.0	98.0	92.0	82.0	56.0	52.0	52.0	50.0
19	85.0	86.0	89.0	92.0	94.0	96.0	91.0	75.0	66.0	60.0	55.0	53.0
20	85.0	93.0	89.0	90.0	81.0	93.0	86.0	70.0	63.0	61.0	59.0	60.0
21	88.0	84.0	86.0	88.0	91.0	94.0	91.0	75.0	68.0	67.0	64.0	65.0
22	93.0	86.0	86.0	88.0	90.0	91.0	86.0	79.0	69.0	67.0	63.0	64.0
23	88.0	92.0	93.0	92.0	92.0	95.0	88.0	74.0	72.0	62.0	60.0	54.0
24	86.0	85.0	86.0	86.0	86.0	87.0	89.0	77.0	70.0	70.0	60.0	59.0
25	89.0	93.0	93.0	93.0	96.0	96.0	91.0	78.0	72.0	70.0	62.0	56.0
26	87.0	88.0	90.0	90.0	91.0	90.0	87.0	73.0	67.0	60.0	56.0	52.0
27	91.0	99.0	100.0	98.0	97.0	98.0	95.0	88.0	70.0	60.0	57.0	55.0
28	84.0	85.0	84.0	100.0	94.0	92.0	92.0	89.0	78.0	67.0	62.0	59.0
29	91.0	90.0	92.0	91.0	92.0	94.0	91.0	77.0	68.0	61.0	59.0	56.0
30	87.0	88.0	85.0	85.0	85.0	88.0	85.0	75.0	68.0	66.0	62.0	58.0
31	80.0	89.0	92.0	93.0	92.0	92.0	83.0	76.0	73.0	68.0	64.0	61.0
Mean	87.0	89.0	89.8	90.9	91.9	92.9	88.3	77.6	69.5	64.0	59.7	57.8

Time / Date	13	14	15	16	17	18	19	20	21	22	23	24
1	66.0	64.0	61.0	61.0	70.0	74.0	77.0	84.0	84.0	88.0	89.0	91.0
2	54.0	63.0	65.0	63.0	65.0	72.0	79.0	84.0	85.0	91.0	91.0	92.0
3	59.0	58.0	56.0	57.0	52.0	60.0	69.0	79.0	81.0	81.0	82.0	85.0
4	55.0	62.0	55.0	58.0	70.0	77.0	78.0	83.0	87.0	88.0	89.0	88.0
5	50.0	49.0	46.0	50.0	54.0	66.0	70.0	73.0	77.0	80.0	80.0	83.0
6	61.0	60.0	59.0	49.0	56.0	72.0	73.0	80.0	80.0	78.0	81.0	81.0
7	62.0	63.0	60.0	57.0	55.0	68.0	75.0	82.0	79.0	82.0	84.0	83.0
8	54.0	50.0	48.0	48.0	59.0	62.0	70.0	76.0	77.0	75.0	80.0	83.0
9	59.0	65.0	60.0	62.0	64.0	71.0	78.0	78.0	81.0	82.0	80.0	82.0
10	56.0	55.0	62.0	65.0	58.0	70.0	79.0	80.0	81.0	82.0	84.0	84.0
11	54.0	52.0	52.0	58.0	62.0	73.0	77.0	79.0	77.0	80.0	81.0	82.0
12	58.0	59.0	54.0	55.0	61.0	68.0	76.0	78.0	80.0	80.0	82.0	86.0
13	58.0	56.0	55.0	59.0	61.0	64.0	70.0	77.0	81.0	81.0	81.0	81.0
14	59.0	58.0	57.0	58.0	60.0	69.0	77.0	81.0	82.0	84.0	87.0	88.0
15	56.0	56.0	56.0	57.0	56.0	69.0	72.0	81.0	80.0	82.0	87.0	89.0
16	46.0	46.0	55.0	58.0	62.0	67.0	78.0	82.0	86.0	86.0	90.0	93.0
17	51.0	50.0	58.0	61.0	63.0	68.0	77.0	77.0	80.0	78.0	80.0	83.0
18	44.0	48.0	54.0	58.0	61.0	67.0	77.0	84.0	83.0	83.0	85.0	80.0
19	47.0	59.0	61.0	61.0	62.0	71.0	72.0	78.0	83.0	85.0	86.0	89.0
20	57.0	57.0	55.0	58.0	65.0	72.0	78.0	78.0	80.0	80.0	82.0	85.0
21	61.0	62.0	61.0	65.0	63.0	74.0	76.0	73.0	73.0	74.0	81.0	84.0
22	64.0	62.0	58.0	64.0	66.0	73.0	89.0	90.0	87.0	85.0	88.0	90.0
23	58.0	63.0	59.0	56.0	57.0	68.0	76.0	79.0	81.0	84.0	85.0	86.0
24	58.0	61.0	56.0	59.0	68.0	70.0	78.0	81.0	69.0	88.0	81.0	87.0
25	57.0	52.0	57.0	66.0	69.0	73.0	77.0	80.0	81.0	81.0	84.0	88.0
26	53.0	66.0	73.0	72.0	71.0	72.0	77.0	79.0	81.0	82.0	82.0	90.0
27	56.0	55.0	55.0	49.0	60.0	69.0	75.0	75.0	78.0	79.0	80.0	84.0
28	57.0	61.0	94.0	73.0	77.0	80.0	83.0	82.0	84.0	84.0	86.0	87.0
29	56.0	69.0	77.0	70.0	63.0	73.0	78.0	81.0	83.0	81.0	86.0	87.0
30	55.0	52.0	56.0	57.0	62.0	67.0	69.0	75.0	79.0	81.0	77.0	77.0
31	63.0	57.0	55.0	59.0	71.0	71.0	71.0	78.0	81.0	87.0	84.0	90.0
Mean	56.3	57.7	59.0	59.5	63.0	70.0	76.0	79.6	80.7	82.3	83.7	85.7

กรุงเทพ ฯ พฤษภาคม ๒๕๐๐ Bangkok May 1957

ทิศและกำลังลมรายชั่วโมง (โบฟอร์ตสเกล)

Hourly Direction and Force of Surface Winds (Beaufort Scale)

Time	1		2		3		4		5		6	
Date	Dir.	Force	Dir.	Force	Dir.	Force	Dir.	Force	Dir.	Force	Dir.	Force
1	C	0	C	0	C	0	C	0	C	0	C	0
2	C	0	C	0	C	0	C	0	ESE	1	C	0
3	C	0	C	0	C	0	C	0	C	0	C	0
4	ES	2	ESE	2	ESE	1	C	0	C	0	C	0
5	C	0	C	0	C	0	C	0	C	0	NW	1
6	SSW	3	SSW	2	SSW	2	C	0	SE	1	C	0
7	S	2	S	2	C	0	C	0	E	1	SSE	1
8	S	2	S	2	C	0	C	0	S	2	C	0
9	E	2	E	1	E	1	ESE	1	C	0	ENE	2
10	S	2	SSW	1	C	0	C	0	C	0	C	0
11	S	1	SSW	1	C	0	C	0	C	0	C	0
12	S	2	S	2	SSW	2	S	2	SSW	2	SSW	2
13	SSW	1	C	0	C	0	C	0	C	0	C	0
14	S	3	S	3	S	2	SSW	2	C	0	C	0
15	SSW	2	SSW	1	C	0	SW	1	C	0	C	0
16	SSW	2	C	0	C	0	C	0	C	0	C	0
17	C	0	C	0	WSW	1	C	0	WSW	1	SW	1
18	S	2	S	2	C	0	C	0	C	0	C	0
19	SSW	2	SSW	1	C	0	C	0	C	0	C	0
20	S	2	SSE	1	S	1	S	1	SSW	1	C	0
21	S	2	S	2	SSW	2	SSW	2	SSW	2	C	0
22	SSW	2	SSW	2	SSW	1	SSW	1	S	1	C	0
23	C	0	S	2	SSW	1	SSW	1	C	0	C	0
24	S	3	S	1	S	2	S	2	S	2	S	2
25	C	0	ENE	2	ENE	2	C	0	C	0	C	0
26	C	0	C	0	C	0	C	0	C	0	C	0
27	C	0	NE	1	C	0	C	0	C	0	C	0
28	C	0	C	0	C	0	ESE	2	SE	3	C	0
29	C	0	C	0	SW	1	W	1	WNW	1	C	0
30	C	0	WSW	1	C	0	C	0	C	0	C	0
31	SSW	2	C	0	C	0	C	0	C	0	C	0
Freq.	C	1.3	C	1.0	C	0.6	C	0.5	C	0.6	C	0.8

Time	7		8		9		10		11		12	
Date	Dir.	Force	Dir.	Force	Dir.	Force	Dir.	Force	Dir.	Force	Dir.	Force
1	C	0	NW	2	N	2	ENE	2	ESE	2	E	2
2	C	0	C	0	C	0	SW	2	SSW	2	SW	3
3	C	0	C	0	C	0	SW	2	C	0	WSW	4
4	C	0	C	0	C	0	C	0	C	0	C	0
5	C	0	W	1	SSW	1	C	0	S	2	S	1
6	C	0	C	0	S	2	SSW	2	S	2	SSW	2
7	NE	1	C	0	S	2	S	2	S	2	S	2
8	C	0	E	2	S	2	S	2	SW	2	S	2
9	E	2	ENE	2	ESE	2	SSW	1	SSW	2	C	0
10	C	0	C	0	C	0	C	0	W	2	SSW	2
11	C	0	C	0	SW	2	SSW	2	SSW	3	S	4
12	SSW	2	SSW	3	WSW	2	W	2	W	2	S	2
13	C	0	WSW	2	SW	2	SW	2	SSW	2	S	3
14	SSW	1	WSW	2	SW	2	W	2	S	2	SW	2
15	C	0	C	0	W	2	WSW	2	SSW	2	WSW	2
16	WSW	2	W	3	WSW	3	W	4	W	2	W	3
17	WSW	2	W	2	WSW	2	W	3	WNW	2	WSW	2
18	C	0	C	0	W	2	SW	2	W	2	W	2
19	C	0	W	2	WSW	3	W	2	W	2	SW	2
20	C	0	W	2	WNW	2	SSE	2	SSE	1	S	2
21	C	0	WSW	2	WSW	2	WSW	1	SSE	2	SSE	3
22	SSW	2	SSW	1	S	2	S	2	S	2	S	3
23	C	0	S	1	S	2	S	2	S	2	S	2
24	C	0	S	2	S	2	SSW	3	SSW	2	S	2
25	C	0	C	0	C	0	SW	2	SSW	2	SSW	3
26	C	0	C	0	WSW	1	SW	2	SSE	2	WSW	3
27	C	0	C	0	C	0	WNW	2	W	2	W	1
28	C	0	C	0	C	0	W	2	SW	3	SW	3
29	C	0	W	2	SSW	1	W	2	W	3	W	3
30	C	0	W	1	W	1	W	2	W	2	W	3
31	C	0	C	0	W	1	SW	1	S	1	SSE	1
Freq.	C	0.4	C	1.0	S,WSW	1.5	W	1.8	W	1.9	S	2.3

ทิศและกำลังลมรายชั่วโมง (โบฟอร์ตสเกล)

Hourly Direction and Force of Surface Winds (Beaufort Scale)

Time	13		14		15		16		17		18	
Date	Dir.	Force	Dir.	Force	Dir.	Force	Dir.	Force	Dir.	Force	Dir.	Force
1	S	2	S	2	S	2	SSW	3	SSW	3	SSW	2
2	SSW	3	SSW	4	S	4	SSW	3	SSW	3	SSW	2
3	C	0	C	0	C	0	SSE	2	SW	1	SSW	1
4	S	1	S	2	SW	2	SSW	3	S	3	SSW	3
5	SSW	2	SSE	2	S	2	SSE	3	SSE	3	SSE	4
6	S	4	S	3	S	3	SSW	3	SSW	4	S	2
7	SSE	3	S	2	SSE	2	S	2	S	3	S	2
8	SSW	2	SSW	2	SSW	3	S	3	S	3	S	4
9	SSE	1	S	3	S	3	S	3	S	2	S	3
10	S	3	S	3	S	4	S	3	S	4	S	4
11	S	3	SSW	3	S	3	S	4	S	4	S	3
12	S	3	SSE	3	S	3	S	3	S	3	S	3
13	S	3	S	3	S	3	SSE	4	S	3	S	3
14	S	3	S	3	S	3	S	3	S	4	S	4
15	SSW	1	S	3	S	3	S	2	S	2	S	2
16	S	2	S	2	SSE	3	SSE	3	S	3	S	4
17	W	2	S	2	SSE	3	SSE	2	S	3	S	3
18	C	0	SSE	3	SSE	3	SSE	3	SSE	3	SSE	2
19	WSW	1	SSE	4	SSE	3	SSE	3	SSE	3	S	3
20	SSW	2	S	2	S	3	S	3	S	3	S	4
21	S	3	S	3	S	3	SSE	4	S	4	S	4
22	S	3	SSW	3	SSE	2	SSE	3	S	4	SSW	4
23	S	3	SSE	3	SSE	3	S	3	SSE	3	S	3
24	S	3	SSE	4	S	3	S	3	SSE	3	S	2
25	SSW	4	S	3	S	3	S	3	S	3	S	2
26	S	3	S	3	SSE	3	S	3	S	2	S	2
27	S	3	S	3	S	3	S	3	S	3	S	3
28	WNW	2	WSW	4	S	1	S	3	S	3	S	3
29	W	3	SW	5	WSW	3	WSW	3	WSW	2	SW	2
30	WSW	3	WNW	4	S	2	SSW	2	SSW	3	SW	3
31	S	2	S	2	S	3	S	3	SSW	3	SSW	2
Freq.	S	2.4	S	2.8	S	2.7	S	2.9	S	3.0	S	2.8

Time	19		20		21		22		23		24	
Date	Dir.	Force	Dir.	Force	Dir.	Force	Dir.	Force	Dir.	Force	Dir.	Force
1	SSW	2	SSW	2	SW	2	SW	2	SSW	2	SW	2
2	SSW	3	SW	2	C	0	C	0	C	0	C	0
3	C	0	C	0	S	2	SE	2	SSE	1	SSE	1
4	SSW	3	S	2	C	0	WSW	1	SSW	2	SSW	2
5	SSE	2	S	2	S	2	S	2	S	2	S	2
6	SSW	3	S	3	S	3	S	3	S	3	S	2
7	S	2	S	3	S	2	S	2	S	2	S	2
8	SSE	3	SE	3	SSE	1	ESE	2	SE	1	ESE	2
9	SSW	2	S	2	S	1	S	2	S	2	S	2
10	S	2	S	2	S	2	S	2	S	2	C	0
11	S	2	S	2	S	3	S	3	S	2	S	2
12	S	3	S	3	SSW	3	SSW	2	S	2	SSW	2
13	S	3	S	3	S	4	S	3	S	4	S	3
14	S	4	S	3	S	3	S	3	S	2	S	2
15	S	3	S	3	S	3	S	3	S	3	S	2
16	S	3	S	2	SSW	3	SSW	2	SSW	2	WNW	2
17	S	3	S	2	S	2	S	2	S	2	S	2
18	S	4	S	3	S	4	S	2	S	2	S	2
19	S	3	S	3	S	4	S	2	S	2	S	2
20	S	3	S	3	S	3	S	2	S	2	SSW	2
21	S	3	S	3	S	3	S	3	S	3	S	3
22	S	2	C	0	S	1	C	0	C	0	SSE	2
23	S	2	S	3	S	2	S	3	S	2	S	3
24	S	3	S	3	W	5	SSW	2	ENE	2	NE	2
25	SSW	1	SSW	1	C	0	NE	1	ENE	2	C	0
26	S	2	SSE	1	S	1	S	2	SE	1	C	0
27	WSW	3	S	2	NE	2	C	0	C	0	C	0
28	S	3	SSW	3	S	3	S	3	S	3	C	0
29	SSW	2	SSW	2	WSW	2	SW	1	C	0	C	0
30	SW	2	SW	2	C	0	C	0	WSW	1	WSW	1
31	SW	1	S	1	S	1	S	1	C	0	C	0
Freq.	S	2.5	S	2.2	S	2.2	S	1.9	S	1.7	S	1.5

กรุงเทพ ฯ พฤษภาคม ๒๕๐๐

Bangkok May 1957

จำนวนฝนรายชั่วโมงเป็นมิลลิเมตร

Hourly Rainfall in Millimetres

เวลากรุงเทพ ฯ Bangkok Standard Time

Time / Date	1	2	3	4	5	6	7	8	9	10	11	12
1												
2												
3												
4												
5												
6												
7						1.1						
8												
9												
10												0.5
11												
12												
13												
14												
15												
16												
17												
18												
19												
20												
21												
22												
23												
24												
25												
26												
27		4.3										
28				10.7								
29												
30												
31												
Total		4.3		10.7		1.1						0.5

Time / Date	13	14	15	16	17	18	19	20	21	22	23	24
1												
2												
3												
4												
5												
6												
7												
8												
9												
10												
11												
12												
13												
14												
15												
16												
17												
18												
19												
20												
21												
22												
23							0.5					
24												
25												
26												
27												
28			18.5									
29			0.3									
30			0.2									
31												
Total			19.0				0.5					

Date	ทรรศนวิสัยทางนอน (กม.) Horizontal Visibility (Km.) เวลากรุงเทพ ฯ				จำนวนเมฆ (0—8) Amount of Clouds (0—8) Bangkok Standard Time			
	0700	1000	1300	1600	0700	1000	1300	1600
1	6.4	12.8	12.8	12.8	7	7	7	7
2	6.4	10.0	12.8	16.0	6	5	5	7
3	6.4	9.6	9.6	11.2	5	6	6	5
4	12.8	12.0	10.0	12.8	5	7	7	7
5	6.4	12.8	16.0	16.0	4	4	4	3
6	11.2	16.0	24.0	24.0	4	5	5	4
7	10.0	12.8	24.0	24.0	6	4	4	5
8	12.0	16.0	24.0	24.0	4	4	4	3
9	16.0	12.0	8.0	8.0	6	7	7	6
10	12.8	12.8	12.8	12.0	6	7	7	6
11	11.2	16.0	24.0	24.0	5	6	6	6
12	14.0	16.0	16.0	24.0	7	5	5	5
13	4.8	24.0	24.0	24.0	6	5	5	4
14	4.8	12.0	12.0	24.0	5	4	4	3
15	4.8	16.0	16.0	16.0	7	6	6	5
16	8.0	16.0	16.0	16.0	7	7	7	7
17	8.0	16.0	16.0	16.0	7	7	7	7
18	6.4	11.2	12.8	16.0	7	6	6	7
19	4.8	8.0	10.0	12.8	7	7	7	6
20	4.8	10.0	16.0	16.0	7	7	7	7
21	6.4	16.0	16.0	20.8	7	7	6	5
22	14.0	16.0	16.0	16.0	7	7	7	7
23	6.4	16.0	16.0	16.0	7	6	5	5
24	14.0	14.0	16.0	20.8	7	7	6	4
25	6.4	16.0	20.0	12.8	7	7	6	8
26	12.8	16.0	16.0	20.8	7	6	7	7
27	9.6	12.8	16.0	16.0	6	6	7	7
28	8.0	12.8	16.0	9.6	7	7	7	7
29	6.4	11.2	16.0	16.0	7	7	7	7
30	6.4	11.2	16.0	16.0	7	7	7	7
31	6.4	12.8	16.0	16.0	7	7	7	7
Mean	8.7	13.8	16.0	17.1	6.3	6.1	6.1	5.8

Date	ชนิดของเมฆ Form of Clouds			
	0700	1000	1300	1600
1	Cu.Sc.Ac.Ci.Cs.	Cu.Sc.Cb.Ac.Ci.Cs.	Cu.Sc.Cb.Ac.Ac.Ci.Cs.	Cu.Sc.Cb.Ac.Ci.Cs.
2	Cu.Sc.Ac.Ci.Cs.	Cu.Sc.Ac.Ci.Cs.	Cu.Sc.Cb.Ci.Cs.	Cu.Sc.Cb.Ac.Ci.Cs.
3	Cu.Sc.Ac.Ci.Cs.	Cu.Sc.Ac.Ci.Cs.	Cu.Sc.Cb.Ac.Ci.Cs.	Cu.Sc.Cb.Ac.Ci.Cs.
4	Cu.Sc.Cb.Ci.Cs.	Cu.Sc.Ac.Ci.	Cu.Sc.Cb.Ac.Ci.	Cu.Sc.Cb.Ac.Ci.Cs.
5	Cu.Ac.Ci.Cs.	Cu.Ci.Cs.	Cu.Cb.Ci.Cs.	Cu.Ci.
6	Cu.Sc.Ac.Ci.Cs.	Cu.Sc.Ci.Cs.	Cu.Sc.Cb.Ci.Cs.	Cu.Cb.Ci.Cs.
7	Cu.Sc.Cb.Ac.Ci.Cs.	Cu.Sc.Ac.Ci.Cs.	Cu.Sc.Cb.Ci.Cs.	Cu.Sc.Cb.Ac.Ci.Cs.
8	Cu.Sc.Ac.Ci.	Cu.Sc.Ci.	Cu.Sc.Ci.	Cu.Cb.Ci.Cs.
9	Cu.Ci.Cs.	Cu.Sc.Ci.	Cu.Sc.Ci.	Cu.Sc.Cb.Ac.Ci.Cs.
10	Cu.Sc.Cb.Ci.Cs.	Cu.Cb.Ci.Cs.	Cu.Cb.Ci.Cs	Cu.Cb.Ac.Ci.Cs.
11	Cu.Cb.Ac.Ci.Cs.	Cu.Sc.Cb.Ci.Cs.	Cu.Sc.Cb.Ac.Ci.Cs.	Cu.Cb.Ac.Ci.Cs.
12	Cu.Sc.Ac.Ci.	Cu.Sc.Ac.Ci Cs.	Cu.Sc.Cb.Ac.Ci.Cs.	Cu.Sc.Cb.Ci.Cs.
13	Cu.Sc.Ac.Ci.Cs.	Cu.Sc.Ac.Ci.Cs.	Cu.Sc.Ci.Cs.	Cu.Cb.Ci.Cs.
14	Cu.Ac.Ci.Cs.	Cu.Ci.	Cu.Ci.	Cu.Cb.Ci
15	Cu.Cb.Ac.Ci.Cs.	Cu.Ci.Cs.	Cu.Ci.Cs.	Cu.Ci.
16	Cu.Sc.Ac.Ci.Cs.	Cu.Ci.Cs.	Cu.Cb.Ci.Cs.	Cu.Cb.Ci.Cs.
17	Cu.Sc.Ac.Ci.Cs.	Cu.Ci.Cs.	Cu.Sc.Ci.Cs.	Cu.Sc.Cb.Ci.Cs.
18	Sc.Ci.	Cu.Ci.Cs.	Cu.Ci.Cs.	Cu.Sc.Cb.Ci.Cs.
19	Cu.Ac.Ci.Cs.	Cu.Ci.	Cu.Ci.	Cu.Cb.Ci.Cs.
20	Cu.Ac.Ci.Cs.	Cu.Ci.Cs.	Cu.Ci.	Cu.Cb.Ac.Ci.Cs.
21	Cu.Sc.Ci.Cs.	Cu.Sc.Cb.Ci.Cs.	Cu.Sc.Cb.Ci.Cs.	Cu.Cb.Ci.Cs.
22	Cu.Sc.Ac.Ci.Cs.	Cu.Sc.Cb.Ci.Cs.	Cu.Sc.Cb.Ci.Cs.	Cu.Sc.Cb.Ac.Ci.Cs.
23	Cu.Sc.Ac.Ci.Cs.	Cu.Sc.Ci.Cs.	Cu.Sc.Cb.Ci.Cs.	Cu.Cb.Ci.Cs.
24	Cu.Sc.Ci.Cs.	Cu.Ac.Ci.	Cu.Ac.Ci.	Cu.Cb.Ci.Cs.
25	Cu.Sc.Ac.Ci.Cs.	Cu.Ac.Ci.Cs.	Cu.Ac.As.Ci.Cs.	Cu.Sc.Cb.Ac.Ci.Cs.
26	Cu.Sc.Ac.Ci.Cs.	Cu.Sc.Cb.Ac.Ci.Cs.	Cu.Sc.Cb.Ac.As.Ci.Cs.	Cu.Sc.Cb.Ac.As.Ci.Cs.
27	Cu.Ac.Ci.Cs.	Cu.Sc.Ac.Ci.Cs.	Cu.Sc.Cb.Ac.Ci.Cs.	Cu.Sc.Cb.Ac.Ci.Cs.
28	Sc.Cb.Ac.Ci.Cs.	Cu.Sc.Cb.Ac.Ci.Cs.	Cu.Sc.Cb.Ac.Ci.Cs.	Cu.Sc.Cb.Ac.Ci.Cs.
29	Cu.Sc.Cb.Ac.Ci.Cs.	Cu.Sc.CbAc.Ci.Cs.	Cu.Sc.Cb.Ac.Ci.Cs.	Cu.Sc.Cb.Ac.Ci.Cs.
30	Sc.Ac.Ci.Cs.	Sc.Ac.Ci.Cs.	Cu.Sc.Cb.Ac.Ci.Cs.	Cu.Sc.Cb.Ac.Ci Cs.
31	Cu.Sc.Ac.Ci.Cs.	Cu.Sc.Cb.Ac.Ci.Cs.	Cu.Sc.Cb.Ac.Ci.Cs.	Cu.Sc.Cb.Ac.Ci.Cs.

กรุงเทพ ฯ พฤษภาคม ๒๕๐๐ Bangkok May 1957

ค่าเฉลี่ยของผลการตรวจอุตุนิยมวิทยาประจำวันและประจำเดือน

Daily and Monthly Values of Meteorological Elements

Date	Mean Barometric Pressure + 1000 mb	Temperature Max. °c.	Temperature Min. °c.	Temperature Range °c.	Temperature Mean °c.	Relative Humidity %	Wind Velocity Extreme km./hr.	Wind Velocity Mean km./hr.	Mean Amount of Cloud 0-8	Total Rainfall mm.	Mean Visibility km.	Amount of Evaporation mm.	Weather Remarks
1	08.09	33.0	23.7	9.3	28.2	80.2	31.0	6.9	6.4	—	11.1	2.8	
2	08.49	34.1	24.9	9.2	28.8	80.5	52.0	6.2	5.5	—	12.6	4.0	
3	09.61	34.8	24.2	10.6	28.9	76.4	44.0	2.5	5.5	—	11.1	4.2	
4	10.07	34.3	24.5	9.8	28.5	78.0	32.0	5.4	6.1	—	12.4	4.2	
5	09.02	35.6	25.1	10.5	29.8	73.3	32.0	6.6	4.1	—	13.6	3.8	
6	08.48	34.5	26.5	8.0	30.6	74.2	37.0	10.4	4.1	—	16.5	5.9	
7	09.25	34.6	24.7	9.9	30.3	75.3	28.0	8.6	4.5	1.1	15.8	4.8	
8	09.75	36.1	26.2	9.9	30.5	72.0	42.0	8.7	4.1	—	18.1	4.7	
9	10.85	34.4	24.2	10.2	29.2	76.7	32.5	7.5	6.5	0.5	11.9	5.0	
10	11.18	35.1	25.8	9.3	30.2	76.4	38.5	8.1	6.3	—	12.4	3.2	
11	09.73	34.8	25.5	9.3	30.5	74.0	37.0	9.4	5.8	—	17.6	3.6	
12	07.45	36.2	28.4	7.8	31.2	72.6	36.0	11.3	5.3	—	18.5	4.6	
13	06.15	35.4	26.1	9.3	30.9	73.3	43.0	10.7	5.0	—	18.6	4.1	
14	07.10	36.5	27.0	9.5	31.4	74.7	40.0	11.8	4.3	—	15.1	5.0	
15	06.78	37.0	26.5	10.5	31.5	74.3	38.5	8.2	5.6	—	14.6	4.6	
16	05.73	38.0	26.0	12.0	31.4	72.6	37.0	9.3	6.5	—	15.0	4.4	
17	05.75	38.2	26.0	12.2	31.1	72.6	35.0	8.7	6.5	—	15.0	4.9	
18	06.05	38.3	26.7	11.6	31.9	73.1	41.0	8.2	6.6	—	13.0	4.8	
19	05.84	37.9	26.5	11.4	31.3	74.8	43.0	9.4	6.5	—	10.9	4.6	
20	05.85	36.1	27.1	9.0	31.4	74.0	50.0	9.2	6.8	—	13.1	4.6	
21	06.16	35.1	27.5	7.6	31.1	75.3	37.5	11.7	5.9	—	16.0	4.0	
22	06.43	35.4	28.0	7.4	30.4	78.3	46.0	7.5	7.0	0.5	14.8	4.3	
23	05.17	35.8	26.2	9.6	31.0	75.6	39.5	8.7	6.4	—	14.0	3.1	
24	04.86	36.0	28.2	7.8	31.0	74.9	46.0	11.1	6.4	—	16.5	4.5	
25	06.19	36.1	25.1	11.0	30.0	77.3	35.0	6.3	7.3	—	13.5	4.2	
26	06.47	36.4	26.0	10.4	30.3	76.2	32.0	5.9	6.8	—	15.4	4.7	
27	06.14	36.5	25.2	11.3	30.5	76.0	32.0	6.1	7.0	4.3	14.4	4.3	
28	06.76	35.3	25.0	10.3	29.3	80.6	37.0	8.5	7.0	29.2	11.2	4.5	
29	05.97	35.3	26.0	9.3	29.3	78.2	55.0	7.4	7.0	0.3	12.7	3.5	
30	05.52	35.4	25.8	9.6	29.6	72.5	45.0	6.3	7.0	0.2	13.8	3.7	
31	04.93	34.6	25.5	9.1	29.4	76.5	35.0	4.4	7.0	—	12.9	4.3	
Totals										36.1		132.9	
Means	07.29	35.7	25.9	9.8	30.3	75.5	40.2	8.1	6.0		14.3	4.3	
Abs. Max.	13.62	38.3		12.2		100.0	55.0			29.2		5.9	
Days	10th	18th		17th		27,28	29th			28th		6th	
Abs. Min.	01.16		23.7	7.4		44.0						2.8	
Days	24th		1st	22nd		18th						1st	

กรุงเทพ ฯ — BANGKOK

ผลสรุปการตรวจประจำเดือน พฤษภาคม ๒๕๐๐
Monthly Summary for May 1957

๑. ความกดอากาศ – AIR PRESSURE

สูงสุด	Extreme Maximum	1013.62 mb.	เมื่อ — on the 10th
ต่ำสุด	Extreme Minimum	1001.16 mb.	เมื่อ — on the 24th
ระยะเปลี่ยนประจำวันสูงสุด	Maxi Diurnal Range	6.49 mb.	เมื่อ — on the 12th
ปานกลางสูงสุด	Mean Maximum	1009.51 mb.	
ปานกลางต่ำสุด	Mean Minimum	1004.53 mb.	
ปานกลาง	Mean	1007.29 mb.	

๒. อุณหภูมิอากาศ – AIR TEMPERATURE

สูงสุด	Extreme Maximum	38.3 °C	เมื่อ — on the 18th
ต่ำสุด	Extreme Minimum	23.7 °C	เมื่อ — on the 1st
ระยะเปลี่ยนประจำวันสูงสุด	Max. Diurnal Range	12.2 °C	เมื่อ — on the 17th
ปานกลางสูงสุด	Mean Maximum	35.7 °C	
ปานกลางต่ำสุด	Mean Minimum	25.9 °C	
ปานกลาง	Mean	30.3 °C	

๓. ความชื้นสัมพันธ์ – RELATIVE HUMIDITY

สูงสุด	Highest	100.0 %	เมื่อ — on the 27,28
ต่ำสุด	Lowest	44.0 %	เมื่อ — on the 18th
ปานกลาง	Mean	75.5 %	

๔. ลม – SURFACE WINDS

ความเร็วสูงสุด	Greatest Velocity	55.0 km. /hr.
ความเร็วปานกลาง	Mean Velocity	10.7 km. /hr.
ทิศร่วม	Resultant Direction	S 10° 41' W

๕. ฝนตก – RAINFALL

รวมทั้งเดือน	Total Amount	36.1 mm.	
ต่างจากปรกติ	Departure from normal	— 139.3 mm.	
ความแรงของฝน	Greatest Intensity	— mm. in ....—.... minutes	
ตกมากที่สุดในวันหนึ่ง	Heaviest fall in 24 hrs.	29.2 mm.	เมื่อ — on the 28th

๖. หมายเหตุ – MISCELLANEOUS INFORMATION

ท้องฟ้าไม่มีเมฆ	Cloudless sky	0	
ท้องฟ้ามีเมฆบางส่วน	Partly cloudy sky	0	
ท้องฟ้ามีเมฆมาก	Cloudy sky	31	
ท้องฟ้ามีเมฆเต็ม	Overcast	0	
วันมีฝนตก	Rainy days	7	
วันมีน้ำค้าง	Days with dew	0	
วันมีหมอก	Days with ground fog	0	
วันมีฟ้าหรัวชื้น	Days with mist	21	
วันมีฟ้าหรัว	Days with haze	1	
วันมีพายุฟ้าคะนอง	Days with thunderstorm	7	
วันมีพายุฟ้าคะนองไม่ผ่านสถานี	Days with distant thunderstorm	11	
วันมีฟ้าแลบ	Days with lightning	24	
จำนวนไอน้ำรวมทั้งเดือน	Total Evaporation	132.9	mm.
จำนวนชั่วโมงที่มีแสงแดดทั้งเดือน	Total Duration of Sunshine	280.8	hrs.

สรุปผลการตรวจอุตุนิยมวิทยาประจำเดือน พฤษภาคม ๒๕๐๐
Summary of Meteorological Observations for month of May 1957

สถานี Station	ค่าปานกลางความกดอากาศโดยลดและแก้แล้ว (เป็นมิลลิบาร์) Mean Reduced Barometric Pressure (in millibars)								
	๑๐๐๐ + จำนวนในตาราง 1000 + the numbers in the tables								ประจำเดือน For Month
	0100	0400	0700	1000	1300	1600	1900	2200	
Chiangrai	08.71	07.93	09.54	09.78	07.48	03.61	04.45	08.33	07.48
Mae Hongson	08.36	—	08.93	10.08	07.73	03.97	04.86	—	07.32
Chiangmai	06.64	06.22	07.91	08.10	05.20	01.76	02.70	06.11	05.58
Nan	07.41	—	08.74	09.05	06.44	03.14	03.98	—	06.46
Lampang	07.18	—	08.47	08.82	06.18	02.66	04.20	—	06.25
Phrae	06.92	06.69	07.95	09.09	06.39	02.90	03.96	06.26	06.27
Mae Sariang	—	—	11.12	11.25	09.01	05.66	06.61	—	08.73
Uttaradit	07.58	07.24	08.98	09.77	07.01	03.49	04.33	07.00	06.93
Loei	—	—	08.87	09.70	07.24	04.83	05.91	—	07.31
Nakhon Phanom	07.66	07.43	09.27	09.94	07.50	04.95	06.18	08.25	07.65
Udon Thani	06.54	06.36	08.16	08.59	05.91	02.97	04.74	07.24	06.31
Sakon Nakhon	—	—	10.34	10.95	08.28	05.98	07.33	—	08.57
Tak	06.12	05.88	07.14	08.37	06.21	03.06	03.98	06.31	05.88
Phitsanulok	07.12	06.93	08.36	09.41	06.65	03.17	04.32	06.97	06.62
Mae Sot	08.67	07.71	08.85	09.39	07.20	04.01	05.20	08.48	07.44
Mukdahan	—	—	09.58	10.01	07.44	04.98	06.32	—	07.67
Phetchabun	—	—	10.03	10.42	07.66	04.56	06.00	—	07.73
Khon Kaen	07.02	—	08.29	08.96	05.84	03.33	05.10	—	06.43
Roi Et	07.12	06.69	08.52	09.14	06.43	03.73	05.45	07.61	06.84
Nakhon Sawan	08.00	07.42	08.70	09.90	07.84	04.23	05.39	07.88	07.42
Chaiyaphum	—	—	07.31	08.24	05.83	03.07	04.49	—	05.79
Ubon Ratchathani	06.66	06.36	08.32	08.79	06.08	03.41	05.15	06.99	06.47
Nakhon Ratchasima	08.04	07.66	09.16	09.47	06.85	04.78	06.35	08.61	07.62
Surin	08.60	08.18	09.95	10.89	08.30	05.48	07.33	09.48	08.53
Lopburi	08.68	08.05	09.47	10.40	07.85	04.95	06.24	09.09	08.09
Suphanburi	—	—	10.19	11.09	08.70	05.55	07.05	—	08.52
Prachinburi	—	—	09.50	10.32	07.99	05.52	06.81	—	08.03
Sap Maung	—	—	09.02	09.31	06.68	04.76	06.51	—	07.26
Kanchanaburi	—	—	09.21	09.88	07.50	04.42	06.37	—	07.49
Don Muang	08.05	07.16	08.71	09.80	07.67	04.78	06.04	08.39	07.58
Aranyaprathet	08.85	—	09.67	10.47	08.05	05.85	07.38	—	08.38
Pom Phrachunlachomklao	—	—	08.05	09.17	07.63	04.86	05.72	—	07.09
Chonburi	07.33	06.42	08.20	09.32	07.52	04.79	05.93	08.09	07.20
Sattahip	08.82	07.92	09.14	10.53	09.32	06.93	07.61	09.35	08.70
Chanthaburi	08.35	07.45	09.14	09.92	08.33	06.13	07.46	09.17	08.24
Hua Hin	07.58	06.06	07.67	08.90	07.72	05.36	06.01	08.44	07.22
Prachuap Khirikhan	09.39	08.44	09.28	10.52	08.84	06.76	07.75	09.37	08.79
Khlong Yai	10.26	—	10.90	11.93	10.38	08.44	09.50	—	10.23
Chumphon	08.94	07.77	08.68	09.99	08.95	07.31	07.64	09.47	08.59
Ranong	09.03	07.89	09.13	10.41	08.82	07.24	07.91	09.60	08.75
Ban Don	09.11	07.93	09.03	10.29	08.42	06.41	07.68	09.81	08.59
Nakhon Si Thammarat	09.59	08.30	09.18	10.34	08.70	06.80	07.92	09.90	08.84
Phuket	10.20	09.70	09.88	11.16	10.16	08.05	08.93	10.00	09.76
Kantang	08.96	07.64	08.32	09.62	08.49	06.37	07.36	09.20	08.25
Songkhla	09.60	08.17	06.36	10.62	08.94	06.92	07.94	10.17	08.97
Narathiwat	—	—	10.72	11.88	10.12	08.08	09.40	—	10.04

สถานี Station	อุณหภูมิอากาศ (°ซ) Air Temperature in °C.							
	ค่าปานกลาง Means							
	ประจำเดือน For Month	สูงสุด Max.	ต่ำสุด Min.	ประจำวัน Daily Extremes				ระยะเปลี่ยนประจำวัน Daily Range
				สูงสุด Highest	วันที่ Date	ต่ำสุด Lowest	วันที่ Date	
Chiangrai	28.6	35.3	21.9	30.7	15	25.5	28	13.4
Mae Hongson	30.9	37.5	24.4	33.6	8	26.4	27	13.1
Chiangmai	29.7	36.4	23.1	32.0	14	26.5	29	13.3
Nan	30.0	36.4	23.6	33.6	15	26.5	9	12.8
Lampang	30.7	37.4	24.0	34.5	14	27.6	27	13.4
Phrae	30.3	36.7	24.0	33.0	23	26.2	27	12.7
Mae Sariang	31.1	37.4	24.8	33.5	18	27.1	29	12.6
Uttaradit	—	—	25.1	—	—	—	—	—
Loei	29.0	35.7	22.3	31.1	15	26.5	10	13.4
Nakhon Phanom	28.9	35.5	24.3	32.2	15	24.3	7	9.2
Udon Thani	31.0	37.6	24.5	34.3	15	26.6	8	13.1
Sakon Nakhon	29.6	35.0	24.2	33.5	15	26.4	7	10.8
Tak	33.0	39.5	26.4	35.5	14,15	29.0	27	13.1
Phitsanulok	31.6	37.8	25.4	33.9	20	28.3	3	12.4
Mae Sot	30.2	35.8	24.7	33.1	9	26.0	30	11.1
Mukdahan	30.1	35.6	24.7	32.6	15	27.7	9	10.9
Phetchabun	31.2	38.6	23.8	33.9	13	28.1	30	14.8
Khon Kaen	31.4	37.4	25.3	35.6	16	27.9	30	12.1
Roi Et	30.6	36.3	24.8	33.7	18	27.5	4	11.5
Nakhon Sawan	32.3	38.8	25.8	34.6	18	29.0	29	13.0
Chaiyaphum	30.4	36.2	24.6	33.4	18	28.2	28	11.6
Ubon Ratchathani	30.8	36.9	24.7	33.5	16	28.0	3	12.2
Nakhon Ratchasima	30.4	37.3	23.6	32.8	17	28.5	3	13.7
Surin	30.4	36.2	24.7	32.4	24	28.3	3	11.5
Lopburi	31.9	38.0	25.8	33.9	18	29.4	25	12.2
Suphanburi	31.6	37.9	25.4	33.9	24	29.3	30	12.5
Prachinburi	31.3	37.1	25.4	33.4	19	29.3	4	11.7
Sap Muang	28.1	35.0	21.2	30.0	19	25.7	3	13.8
Kanchanaburi	31.9	38.4	25.4	33.9	20	28.8	30	13.0
Don Muang	31.4	36.5	26.2	33.2	15	29.0	2	10.3
Aranyaprathet	30.5	36.8	24.3	32.6	24	28.3	4	12.5
Pom Phrachunlachomklao	30.3	33.7	26.8	31.4	22	28.4	31	6.9
Chonburi	30.5	34.6	26.4	32.9	18	27.3	1	8.2
Sattahip	32.4	36.6	28.1	33.6	19	29.3	4	8.5
Chanthaburi	28.6	33.0	24.2	29.8	14	26.8	4	8.8
Hua Hin	29.8	34.1	25.4	32.0	18	28.5	5	8.7
Prachuap Khirikhan	30.1	35.7	24.6	32.9	15	28.6	5	11.1
Khlong Yai	28.8	33.4	24.1	20.0	17	27.6	5	9.3
Chumphon	29.0	34.7	23.3	30.6	1	27.1	31	11.4
Ranong	27.9	32.4	23.5	28.8	11	25.2	31	8.9
Ban Don	29.4	35.2	23.6	30.6	15	27.8	31	11.6
Nakhon Si Thammarat	29.0	34.3	23.7	30.1	25	26.4	3	10.6
Phuket	28.2	32.1	24.2	29.2	1	26.8	16	7.9
Kantang	28.0	32.5	23.6	29.4	2	25.3	31	8.9
Songkhla	28.7	33.0	24.5	29.6	14	27.0	6	8.5
Narathiwat	28.0	32.3	23.7	28.9	25	27.2	31	8.6

สถานี Station	อุณหภูมิอากาศ (°ซ.) Air Temperature in °C.								
	สูงสุดและต่ำสุด Extremes				ระยะเปลี่ยนประจำวัน Daily Range				ระยะเปลี่ยนระหว่างสูงสุดและต่ำสุด Range between Extreme Temp
	สูงสุด Max.	วันที่ Date	ต่ำสุด Min.	วันที่ Date	มากที่สุด Greatest	วันที่ Date	น้อยที่สุด Smallest	วันที่ Date	
Chiangrai	39.0	13	18.7	4	17.4	13	7.1	28	20.3
Mae Hongson	40.7	8	21.0	4	17.5	1	6.6	31	19.7
Chiangmai	39.6	13	20.7	3	16.4	28	8.4	31	18.9
Nan	39.6	16	19.0	9	17.2	6	8.2	27	20.6
Lampang	40.7	13	20.8	1	16.6	17	8.2	27	19.9
Phrae	39.9	13	20.6	9	15.2	13,17	6.8	27	19.3
Mae Sariang	39.9	13	20.2	3	17.2	1	6.8	31	19.7
Uttaradit	—	—	21.8	4	—	—	—	—	—
Loei	39.0	13	19.0	2	17.1	6	8.0	30	20.0
Nakhon Phanom	37.3	13	21.0	7	12.6	5	5.2	22	16.3
Udon Thani	41.7	15	21.4	10	17.2	6	6.2	8	20.3
Sakon Nakhon	38.1	16	20.2	9	15.0	2	2.0	7	17.9
Tak	42.5	15	22.0	1,3	18.2	8	9.5	12	20.5
Phitsanulok	40.4	16	22.0	3	14.5	16,26	9.6	29	18.4
Mae Sot	39.5	9	21.1	10	14.3	1	6.2	30	18.4
Mukdahan	38.4	17	21.5	9	13.5	6	6.9	16	16.9
Phetchabun	42.4	17	21.2	1	18.1	17	8.7	30	21.2
Khon Kaen	40.6	17	23.0	2	15.2	5	8.2	29	17.6
Roi Et	39.6	18	11.5	9	13.8	11	8.2	31	18.1
Nakhon Sawan	41.8	18	23.2	1	16.7	17	9.7	2	18.6
Chaiyaphum	39.7	18	22.8	25	13.8	7	7.5	30	16.9
Ubon Ratchathani	40.2	15	22.4	3	14.7	6	8.1	22	17.8
Nakhon Ratchasima	41.0	17	21.7	4	17.0	7	10.0	1	19.3
Surin	38.5	24	22.5	3	12.9	16	8.7	31	16.0
Lopburi	40.2	18,24	22.6	25	14.2	5	8.6	29	17.6
Suphanburi	40.8	16	23.0	5	15.7	16	7.5	30	17.8
Prachinburi	40.0	18	22.7	3	14.0	5	7.6	26	17.3
Sap Muang	38.0	16	18.8	3	16.5	16	9.2	28	19.2
Kanchanaburi	41.5	15	22.5	1	16.5	13,15	6.5	30	13.0
Don Muang	38.9	15.18	24.3	1	12.4	5	6.9	2	14.6
Aranyaprathet	40.0	24	22.0	4	14.8	24	9.5	31	18.0
Pom Phrachunlachomklao	35.1	16	24.4	1,31	9.7	28	4.4	6	10.7
Chonburi	37.8	18	23.2	1	10.5	9	4.9	26	14.6
Sattahip	38.5	19	25.7	1	10.7	3	5.9	4	12.8
Chanthaburi	34.6	3	21.8	1	12.3	3	6.0	31	12.8
Hua Hin	37.0	18	23.8	5	10.1	18	7.2	29	13.2
Prachuap Khirikhan	38.9	17	21.6	5	14.0	5	8.5	31	17.3
Khlong Yai	34.5	3	21.9	7	11.6	7	6.7	31	12.6
Chumphon	37.5	2	22.1	3	14.8	2	7.8	31	15.4
Ranong	34.8	11	22.3	6	12.0	11	3.3	31	12.5
Ban Don	36.7	4	22.3	8	13.9	8	8.5	16	14.4
Nakhon Si Thammarat	36.5	25	22.2	3	13.4	17	5.9	5	14.3
Phuket	34.5	1	22.1	7	11.6	7	5.3	19	12.4
Kantang	35.1	1	21.6	11	12.6	1	4.4	31	13.5
Songkhla	34.7	14	22.5	6	10.3	14	6.7	10	12.2
Narathiwat	34.7	3	22.6	4	11.3	3	6.6	9	12.1

สถานี Station	ความชื้นสัมพันธ์ (%) Relative Humidity in %								
	ค่าปานกลาง Means					ค่าสูงสุดและต่ำสุด Absolute Extremes			
	ประจำเดือน For Month	ประจำวัน Daily Extremes							
		สูงที่สุด Highest	วันที่ Date	ต่ำที่สุด Lowest	วันที่ Date	สูงที่สุด Highest	วันที่ Date	ต่ำที่สุด Lowest	วันที่ Date
Chiangrai	73.3	88.1	31	57.8	1	100.0	1,3,5	32.0	13
Mae Hongson	62.3	82.0	27	47.2	7	98.0	20,27,29	27.0	13
Chiangmai	66.9	82.0	29	54.6	14	98.0	28	28.0	13
Nan	72.9	82.7	10	64.7	15	97.0	4 days.	44.0	12
Lampang	64.3	81.5	29	48.7	13	98.0	26,29,30	24.0	13
Phrae	67.4	86.5	27	56.5	8	99.0	27,28	34.0	13
Mae Sariang	58.4	83.0	27	48.2	11	97.0	29	36.0	11
Uttaradit	64.8	78.6	29	50.8	15	96.0	4,29	29.0	13
Loei	70.9	85.8	30	60.2	15	98.0	4	38.0	1
Nakhon Phanom	78.7	92.1	31	64.1	15	99.0	25	35.0	2
Udon Thani	71.1	88.8	30	53.8	14	100.0	10	33.0	1,6
Sakon Nakhon	72.4	88.2	4	55.8	13	98.0	8	40.0	2
Tak	51.6	78.3	27	40.0	4	92.0	27,28	23.0	4
Phitsanulok	65.5	80.4	27	54.4	18	100.0	2	35.0	19,22
Mae Sot	64.6	85.1	29,30	53.4	7	99.0	1	32.0	4
Mukdahan	69.6	84.4	31	55.4	14	97.0	8,31	43.0	14
Phetchabun	64.0	87.6	29	51.8	13	99.0	19,25,29	33.0	13
Khon Kean	67.8	90.5	28	54.3	15	100.0	28,29	32.0	15
Roi Et	69.1	85.5	31	55.0	17	98.0	2,3	35.0	15
Nakhon Sawan	64.8	78.5	28	48.4	17	100.0	2	31.0	18
Chaiyaphum	61.0	85.2	28	44.4	16	97.0	28	28.0	14
Ubon Ratchathani	70.5	82.1	5	59.0	14	96.0	8,31	39.0	14,15
Nakhon Ratchasima	69.8	86.0	28	57.0	17	97.0	28	29.0	16
Surin	73.4	82.5	26	64.8	23	96.0	19,26	46.0	21,22,23
Lopburi	65.1	76.4	25	51.9	17	96.0	25	30.0	17
Suphanburi	57.4	72.4	28	46.4	17	91.0	25	29.0	17
Prachinburi	65.1	81.2	25	48.6	16	99.0	25	32.0	16
Sap Muang	69.0	87.2	2	56.4	23	100.0	9,27,28	41.0	15
Kanchanaburi	59.8	71.4	25	49.0	15	92.0	25	33.0	10
Don Muang	73.2	79.8	22	67.0	16	96.0	23	39.0	12
Aranyaprathet	70.6	89.2	31	61.3	16,17	96.0	27,29,31	40.0	16,24
Pom Phrachunlachomklao	69.0	74.6	4	63.0	18	90.0	17	50.0	18
Chonburi	69.7	80.0	1	62.0	16	93.0	1	42.0	18
Sattahip	70.6	79.4	4	66.1	31	99.0	9	50.0	4 days
Chanthaburi	84.7	93.6	31	80.1	6	99.0	20,31	56.0	8
Hua Hin	73.2	80.8	4	64.9	18	95.0	5,6	42.0	18
Prachuap Khirikhan	73.8	82.5	4	67.3	17	100.0	12	46.0	17
Khlong Yai	80.6	88.7	31	74.7	7	98.0	6 days	55.0	3
Chumphon	80.1	86.5	24	72.7	11	99.0	4	49.0	2
Ranong	89.0	96.8	31	82.0	11	100.0	16	60.0	2
Ban Don	81.5	89.1	9	74.9	17	100.0	9	45.0	15
Nakhon Si Thammarat	83.0	88.4	5	78.9	18	98.0	4 days	50.0	17
Phuket	85.6	94.6	30	79.3	1	98.0	30,31	54.0	1
Kantang	88.6	96.4	31	82.5	1	100.0	17,22	54.0	1,2
Songkhla	82.4	90.1	27	74.6	1	98.0	5,9	57.0	2
Narathiwat	77.9	83.8	13	72.0	2	98.0	3	60.0	1,2

สถานี Station	ลมผิวพื้น Surface Winds								
	ทิศร่วม Resultant Direction				ความแน่ทิศ Steadiness in %				กำลังลมอย่างมากที่สุดตามมาตราโบฟอร์ต Greatest force in Beaufort Scale
	เวลา 0700	เวลา 1000	เวลา 1300	เวลา 1600	เวลา 0700	เวลา 1000	เวลา 1300	เวลา 1600	
Chiangrai	N 23° E	N 72° E	S 4° W	S 30° E	50	21	33	46	8
Mae Hongson	S	N 72° W	N 84° W	S 49° W	10	31	30	30	11
Chiangmai	N	S 18° E	S 28° E	S 16° E	10	21	56	24	6
Nan	S	S	S 2° E	S 8° W	7	53	85	50	10
Lampang	N 37° E	S 37° W	S 39° W	S 15° W	16	66	63	51	9
Phrae	S 13° W	S 30° W	S 29° W	S 22° W	30	72	82	78	6
Mae Sariang	S	S 30° E	S 8° W	S 28° W	7	46	73	78	3
Uttaradit	S 88° E	S 28° E	S 12° W	S 17° W	59	63	47	69	7
Loei	N 56° W	N 36° W	N 30° W	N 89° W	35	28	26	33	6
Nakhon Phanom	S 54° E	S 40° E	S 50° E	S 16° E	28	56	26	24	5
Udon Thani	N 67° E	S 18° W	S 30° E	S 9° E	25	10	46	43	9
Sakon Nakhon	S 27° E	S 17° W	S 34° W	S 30° W	15	34	12	26	7
Tak	S 87° W	S 87° W	S 87° W	S 84° W	59	59	62	63	6
Phitsanulok	N 24° E	S 3° W	S 3° W	S 9° E	40	66	62	66	8
Mae Sot	S 2° E	S 42° W	S 85° W	S 88° W	33	44	76	92	7
Mukdahan	S 20° W	S 31° W	S 47° W	S 58° W	38	57	53	50	7
Phetchabun	Calm	S 34° W	S 39° W	S 45° W	—	64	93	70	4
Khon Kaen	S 45° W	S 63° W	S 57° W	S 60° W	19	66	78	46	7
Roi Et	S 1° W	S 21° W	S 21° W	S 18° W	72	84	84	76	6
Nakhon Sawan	S	S 18° W	S 12° W	S 14° W	63	86	80	84	9
Chaiyaphum	S 87° W	S 72° W	S 66° W	S 72° W	43	76	72	72	6
Ubon Ratchathani	S 7° E	S 47° W	S 39° W	S 72° W	20	58	68	45	9
Nakhon Ratchasima	S 27° W	S 65° W	S 55° W	S 1° E	15	47	52	43	8
Surin	S 2° E	S 4° E	S 4° E	S 8° E	75	92	95	90	7
Lopburi	S 28° E	S 11° E	S 2° E	S 2° E	71	87	85	82	5
Suphanburi	S 41° W	S 57° W	S 58° W	S 52° W	70	66	74	75	7
Prachinburi	S 84° E	S 61° W	S 62° W	S 6° W	59	60	49	16	6
Sap Muang	S 18° W	S 45° W	S 69° W	S 39° W	10	60	63	63	5
Kanchanaburi	N 82° W	N 88° W	S 83° W	S 84° W	23	79	83	59	3
Don Muang	S 74° E	S 37° W	S 18° W	S 4° W	48	66	83	86	10
Aranyaprathet	S 85° W	S 86° W	S 89° W	S 82° W	39	95	98	93	5
Pom Phrachunlachomklao	S 14° W	S 5° W	S 2° E	S 8° E	41	72	98	96	5
Chonburi	S 34° E	S 56° W	S 50° W	S 16° W	64	59	77	82	6
Sattahip	S 41° W	S 38° W	S 30° W	S 4° W	70	79	72	86	8
Chantaburi	N 6° E	S 9° W	S 8° W	S 10° E	23	60	73	73	6
Hua Hin	N 79° W	S 74° E	S 47° E	S 21° E	50	24	86	74	6
Prachuap Khirikhan	S 84° W	S 34° W	S 18° E	S 1° W	33	24	62	72	5
Khlong Yai	N 30° E	N 63° W	S 83° W	S 81° W	72	37	76	66	4
Chumphon	S 14° W	S 22° W	S 29° E	S 27° W	14	53	34	37	7
Ranong	S 45° W	S 47° W	S 53° W	S 59° W	3	63	66	38	6
Ban Don	S 42° W	S 43° W	S 37° W	S 27° W	44	72	49	29	8
Nakhon Si Thammarat	W	S 33° W	S 27° W	N 6° W	42	54	37	10	5
Phuket	S 45° W	S 56° W	S 60° W	S 57° W	5	24	26	54	3
Kantang	S 76° E	S 2° W	S 4° W	S 7° E	14	72	99	76	6
Songkhla	S 19° W	S 56° W	N 24° E	N 49° E	7	35	40	30	7
Narathiwat	S 16° E	S 83° E	N 13° E	N 22° E	24	26	74	71	5

สถานี Station	ลมผิวพื้น Surface Winds														
	ทิศลม Wind Direction									กำลังลมตามมาตราโบฟอร์ต Wind Force Beaufort Scale					
	ทำการตรวจเวลา ๐๗๐๐ Observation at 0700									ทำการตรวจเวลา ๐๗๐๐ Observation at 0700					
	Calm	N	NE	E	SE	S	SW	W	NW	1—3	4	5—6	7	8—9	> 9
Chiangrai	2	14	5	2	3	3	—	—	2	29	—	—	—	—	—
Mae Hongson	22	1	1	1	—	4	1	1	—	9	—	—	—	—	—
Chiangmai	28	3	—	—	—	—	—	—	—	3	—	—	—	—	—
Nan	29	—	—	—	—	2	—	—	—	2	—	—	—	—	—
Lampang	21	2	5	—	1	1	—	1	—	10	—	—	—	—	—
Phrae	17	1	—	1	1	6	5	—	—	14	—	—	—	—	—
Mae Sariang	29	—	—	—	—	2	—	—	—	2	—	—	—	—	—
Uttaradit	8	1	3	15	1	3	—	—	—	23	—	—	—	—	—
Loei	7	2	—	3	3	—	—	8	8	24	—	—	—	—	—
Nakhon Phanom	18	—	1	4	5	2	—	1	—	13	—	—	—	—	—
Udon Thani	15	2	2	5	4	—	—	—	3	16	—	—	—	—	—
Sakon Nakhon	15	2	—	2	6	—	4	1	1	16	—	—	—	—	—
Tak	6	1	1	1	—	1	3	18	—	18	4	3	—	—	—
Phitsanulok	18	—	—	—	7	6	—	—	—	13	—	—	—	—	—
Mae Sot	19	—	—	—	2	9	—	1	—	12	—	—	—	—	—
Mukdahan	7	—	2	3	3	1	14	—	1	24	—	—	—	—	—
Phetchabun	31	—	—	—	—	—	—	—	—	—	—	—	—	—	—
Khon Kaen	5	—	9	1	—	—	15	1	—	26	—	—	—	—	—
Roi Et	4	1	—	1	2	19	4	—	—	27	—	—	—	—	—
Nakhon Sawan	12	—	—	—	—	19	—	—	—	19	—	—	—	—	—
Chaiyaphum	15	—	1	—	—	—	3	11	1	15	—	—	—	—	—
Ubon Ratchathani	24	—	—	—	2	4	1	—	—	7	—	—	—	—	—
Nakhon Ratchasima	20	1	—	1	1	3	3	1	1	11	—	—	—	—	—
Surin	8	—	—	—	1	22	—	—	—	23	—	—	—	—	—
Lopburi	6	—	1	—	13	11	—	—	—	25	—	—	—	—	—
Suphanburi	3	1	—	2	—	3	20	2	—	28	—	—	—	—	—
Prachinburi	1	3	4	13	6	—	1	2	1	29	1	—	—	—	—
Sap Muang	27	—	—	—	1	—	3	—	—	4	—	—	—	—	—
Kanchanaburi	23	—	—	—	—	—	—	6	2	8	—	—	—	—	—
Don Muang	12	—	—	3	9	4	3	—	—	18	1	—	—	—	—
Aranyaprathet	18	—	—	—	—	1	—	12	—	13	—	—	—	—	—
Pom Phrachunlachomklao	4	1	2	1	—	16	1	3	3	26	1	—	—	—	—
Chonburi	4	—	1	9	2	15	—	—	—	27	—	—	—	—	—
Sattahip	4	1	—	—	1	6	15	4	—	25	2	—	—	—	—
Chanthaburi	24	6	1	—	—	—	—	—	—	7	—	—	—	—	—
Hua Hin	11	1	—	—	1	—	2	10	6	20	—	—	—	—	—
Prachuap Khirikhan	20	—	—	—	—	—	2	9	—	11	—	—	—	—	—
Khlong Yai	5	6	18	—	—	—	—	2	—	26	—	—	—	—	—
Chumphon	20	—	—	1	3	2	1	3	1	11	—	—	—	—	—
Ranong	28	—	1	—	—	—	2	—	—	3	—	—	—	—	—
Ban Don	17	—	—	—	—	1	13	—	—	14	—	—	—	—	—
Nakhon Si Thammarat	14	1	—	—	—	1	4	7	4	17	—	—	—	—	—
Phuket	28	—	—	—	1	—	1	1	—	3	—	—	—	—	—
Kantang	26	—	—	4	—	1	—	—	—	5	—	—	—	—	—
Songkhla	29	—	—	—	—	1	1	—	—	2	—	—	—	—	—
Narathiwat	14	4	—	2	—	11	—	—	—	17	—	—	—	—	—

สถานี Station	ลมผิวพื้น Surface Winds														
	ทิศลม Wind Direction									กำลังลมตามมาตราโบฟอร์ต Wind force in Beaufort Scale					
	ทำการตรวจเวลา ๑๐๐๐ Observation at 1000									ทำการตรวจเวลา ๑๐๐๐ Observation at 1000					
	Calm	N	NE	E	SE	S	SW	W	NW	1—3	4	5—6	7	8—9	>9
Chiangrai	—	8	5	4	3	7	1	2	1	29	1	1	—	—	—
Mae Hongson	7	7	—	1	—	5	1	8	2	24	—	—	—	—	—
Chiangmai	21	1	1	—	2	6	—	—	—	10	—	—	—	—	—
Nan	9	3	—	—	—	19	—	—	—	22	—	—	—	—	—
Lampang	—	1	1	1	1	8	14	4	1	31	—	—	—	—	—
Phrae	4	1	—	—	—	10	15	—	1	25	2	—	—	—	—
Mae Sariang	15	—	1	—	9	6	—	—	—	16	—	—	—	—	—
Uttaradit	1	—	1	8	5	12	3	1	—	30	—	—	—	—	—
Loei	—	2	—	5	6	—	—	5	13	31	—	—	—	—	—
Nakhon Phanom	10	—	—	4	11	5	—	1	—	21	—	—	—	—	—
Udon Thani	3	2	1	6	4	2	4	6	3	28	—	—	—	—	—
Sakon Nakhon	5	3	1	2	2	9	5	4	—	26	—	—	—	—	—
Tak	—	1	2	2	1	1	4	19	1	18	7	6	—	—	—
Phitsanulok	2	—	1	1	5	14	5	2	1	29	—	—	—	—	—
Mae Sot	4	1	—	2	4	5	4	11	—	27	—	—	—	—	—
Mukdahan	—	—	2	4	2	1	20	2	—	31	—	—	—	—	—
Phetchabun	10	—	—	—	—	5	16	—	—	21	—	—	—	—	—
Khon Kaen	1	1	3	—	—	—	19	5	2	30	—	—	—	—	—
Roi Et	—	1	—	—	2	13	15	—	—	31	—	—	—	—	—
Nakhon Sawan	—	—	—	—	—	22	4	5	—	31	—	—	—	—	—
Chaiyaphum	1	—	1	1	—	—	12	15	1	29	1	—	—	—	—
Ubon Ratchathani	10	—	—	—	1	3	12	5	—	20	1	—	—	—	—
Nakhon Ratchasima	2	1	2	—	2	5	7	8	4	28	1	—	—	—	—
Surin	—	1	—	—	4	25	1	—	—	31	—	—	—	—	—
Lopburi	3	—	—	1	5	22	—	—	—	27	1	—	—	—	—
Suphanburi	—	1	2	—	2	1	16	8	1	30	1	—	—	—	—
Prachinburi	—	—	1	1	3	3	9	11	3	27	—	—	—	—	—
Sap Muang	3	1	1	1	2	1	18	3	1	27	1	—	—	—	—
Kanchanaburi	5	—	—	—	1	—	—	23	2	26	—	—	—	—	—
Don Muang	3	—	—	1	1	10	7	9	—	20	7	1	—	—	—
Aranyaprathet	—	—	—	—	—	2	—	29	—	31	—	—	—	—	—
Pom Phrachunlachomklao	2	1	—	—	2	22	1	2	1	29	—	—	—	—	—
Chonburi	—	1	—	3	—	6	9	10	2	27	4	—	—	—	—
Sattahip	1	—	1	—	—	8	17	4	—	26	4	—	—	—	—
Chanthaburi	4	2	—	—	3	16	3	2	1	23	4	—	—	—	—
Hua Hin	—	—	2	12	4	2	2	5	4	31	—	—	—	—	—
Prachuap Khirikhan	—	1	4	4	3	6	2	11	—	30	1	—	—	—	—
Khlong Yai	6	2	7	—	—	1	2	13	—	25	—	—	—	—	—
Chumphon	3	—	—	4	1	11	4	8	—	26	2	—	—	—	—
Ranong	6	—	3	—	—	—	21	1	—	24	1	—	—	—	—
Ban Don	—	2	2	—	—	5	20	2	—	29	2	—	—	—	—
Nakhon Si Thammarat	3	2	—	—	5	4	13	3	1	27	1	—	—	—	—
Phuket	7	—	4	4	—	—	10	6	—	24	—	—	—	—	—
Kantang	9	—	—	—	—	21	1	—	—	21	1	—	—	—	—
Songkhla	6	1	2	4	—	1	10	7	—	25	—	—	—	—	—
Narathiwat	10	4	4	4	2	7	—	—	—	21	—	—	—	—	—

สถานี Station	ลมผิวพื้น Surface Winds														
	ทิศลม Wind Direction									กำลังลมตามมาตราโบฟอร์ต Wind Force in Beaufort Scale					
	ทำการตรวจเวลา ๑๓๐๐ Observation at 1300									ทำการตรวจเวลา ๑๓๐๐ Observation at 1300					
	Calm	N	NE	E	SE	S	SW	W	NW	1—3	4	5—6	7	8—9	> 9
Chiangrai	—	4	3	3	1	12	5	3	—	23	6	2	—	—	—
Mae Hongson	6	4	1	3	1	2	1	13	—	25	—	—	—	—	—
Chiangmai	8	1	—	2	10	8	2	—	—	23	—	—	—	—	—
Nan	4	—	—	1	—	26	—	—	—	27	—	—	—	—	—
Lampang	1	—	2	—	2	7	13	5	1	30	—	—	—	—	—
Phrae	1	1	—	—	—	13	14	2	—	28	2	—	—	—	—
Mae Sariang	2	—	—	—	6	13	8	1	1	29	—	—	—	—	—
Uttaradit	4	1	—	3	4	7	9	2	1	27	—	—	—	—	—
Loei	—	3	—	5	6	—	—	5	12	31	—	—	—	—	—
Nakhon Phanom	12	1	2	4	5	3	2	1	1	19	—	—	—	—	—
Udon Thani	—	—	2	5	11	4	4	3	2	31	—	—	—	—	—
Sakon Nakhon	2	3	5	1	3	7	3	5	2	27	1	—	1	—	—
Tak	—	3	—	3	—	2	3	20	—	18	8	5	—	—	—
Phitsanulok	1	1	1	1	5	14	5	2	1	30	—	—	—	—	—
Mae Sot	1	1	—	1	1	1	3	22	1	28	2	—	—	—	—
Mukdahan	—	—	2	4	1	1	16	6	1	29	2	—	—	—	—
Phetchabun	1	—	—	—	—	5	24	1	—	30	—	—	—	—	—
Khon Kaen	1	—	1	1	—	—	20	8	—	30	—	—	—	—	—
Roi Et	—	—	—	—	2	14	13	1	1	30	1	—	—	—	—
Nakhon Sawan	—	2	—	—	—	23	4	2	—	31	—	—	—	—	—
Chaiyaphum	2	—	1	1	—	1	13	12	1	26	2	1	—	—	—
Ubon Ratchathani	3	1	—	—	3	5	14	5	—	27	1	—	—	—	—
Nakhon Ratchasima	2	1	1	1	2	5	8	9	2	26	3	—	—	—	—
Surin	—	—	1	—	2	28	—	—	—	30	1	—	—	—	—
Lopburi	2	1	—	—	3	23	2	—	—	29	—	—	—	—	—
Suphanburi	—	—	1	—	—	5	15	6	4	31	—	—	—	—	—
Prachinburi	—	2	1	2	3	2	10	9	2	18	13	—	—	—	—
Sap Muang	2	1	3	—	—	—	16	7	2	25	3	1	—	—	—
Kanchanaburi	1	—	—	—	1	2	2	23	2	30	—	—	—	—	—
Don Muang	—	—	—	—	3	16	8	4	—	17	11	2	1	—	—
Aranyaprathet	1	—	—	—	—	—	1	29	—	30	—	—	—	—	—
Pom Phrachunlachomklac	—	—	—	—	3	27	1	—	—	28	3	—	—	—	—
Chonburi	1	—	1	—	—	7	12	10	—	19	8	3	—	—	—
Sattahip	1	2	—	—	2	10	13	3	—	27	2	1	—	—	—
Chanthaburi	5	1	—	—	1	19	5	—	—	21	5	—	—	—	—
Hua Hin	—	—	—	4	23	3	—	—	1	18	12	1	—	—	—
Prachuap Khirikhan	—	—	—	4	11	10	—	6	—	9	21	1	—	—	—
Khlong Yai	3	1	1	—	—	—	7	19	—	28	—	—	—	—	—
Chumphon	—	1	—	10	5	6	2	6	1	24	6	1	—	—	—
Ranong	4	—	3	—	—	—	20	4	—	23	3	1	—	—	—
Ban Don	1	1	5	—	—	7	14	3	—	23	5	2	—	—	—
Nakhon Si Thammarat	1	2	2	4	2	6	9	5	—	27	3	—	—	—	—
Phuket	8	—	3	4	—	—	9	7	—	23	—	—	—	—	—
Kantang	—	—	—	—	—	28	3	—	—	21	9	1	—	—	—
Songkhla	—	3	13	5	—	—	2	7	1	27	3	1	—	—	—
Narathiwat	—	23	2	3	1	2	—	—	—	22	8	1	—	—	—

สถานี Station	ลมผิวพื้น Surface Winds														
	ทิศลม Wind Direction									กำลังลมตามมาตราโบฟอร์ต Wind Force in Beaufort Scale					
	ทำการตรวจเวลา ๑๖๐๐ Observation at 1600									ทำการตรวจเวลา ๑๖๐๐ Observation at 1600					
	Calm	N	NE	E	SE	S	SW	W	NW	1—3	4	5—6	7	8—9	>9
Chiangrai	—	4	3	2	8	10	3	1	—	20	10	1	—	—	—
Mae Hongson	6	4	—	2	—	9	2	8	—	25	—	—	—	—	—
Chiangmai	8	2	1	2	6	5	3	1	3	20	3	—	—	—	—
Nan	12	1	—	—	—	16	—	2	—	19	—	—	—	—	—
Lampang	3	1	1	2	3	10	7	3	1	27	1	—	—	—	—
Phrae	1	—	—	1	1	13	13	2	—	28	1	1	—	—	—
Mae Sariang	3	—	—	—	2	9	15	2	—	28	—	—	—	—	—
Uttaradit	—	1	—	3	1	13	10	3	—	31	—	—	—	—	—
Loei	—	2	—	3	4	4	—	11	7	28	3	—	—	—	—
Nakhon Phanom	10	1	1	4	4	4	4	2	1	21	—	—	—	—	—
Udon Thani	3	—	—	5	6	8	4	2	3	23	1	3	1	—	—
Sakon Nakhon	5	1	3	3	1	5	8	3	2	26	—	—	—	—	—
Tak	—	4	1	—	—	5	3	17	1	13	9	9	—	—	—
Phitsanulok	3	1	1	1	5	17	2	1	—	28	—	—	—	—	—
Mae Sot	1	1	—	—	—	—	4	24	1	29	1	—	—	—	—
Mukdahan	2	1	—	3	2	1	12	8	2	28	1	—	—	—	—
Phetchabun	8	1	—	—	—	1	21	—	—	23	—	—	—	—	—
Khon Kaen	2	—	3	4	—	—	13	9	—	29	—	—	—	—	—
Roi Et	1	—	—	—	3	16	7	3	1	28	1	1	—	—	—
Nakhon Sawan	1	—	—	—	—	23	4	2	1	30	—	—	—	—	—
Chaiyaphum	—	1	1	1	—	2	11	14	1	27	4	—	—	—	—
Ubon Ratchathani	14	1	—	—	1	3	12	—	—	15	2	—	—	—	—
Nakhon Ratchasima	4	1	1	3	4	10	4	2	2	20	6	1	—	—	—
Surin	—	—	—	1	6	22	1	1	—	31	—	—	—	—	—
Lopburi	1	—	1	1	4	19	5	—	—	30	—	—	—	—	—
Suphanburi	—	—	—	—	2	4	15	7	3	26	5	—	—	—	—
Prachinburi	1	—	4	3	7	3	3	7	3	14	16	—	—	—	—
Sap Muang	5	—	1	—	3	3	15	4	—	23	3	—	—	—	—
Kanchanaburi	9	—	—	—	1	1	3	14	3	22	—	—	—	—	—
Don Muang	—	1	—	—	3	22	4	1	—	4	14	13	—	—	—
Aranyaprathet	—	—	—	—	—	3	1	27	—	31	—	—	—	—	—
Pom Phrachunlachomklao	—	—	—	—	6	25	—	—	—	27	4	—	—	—	—
Chonburi	1	—	—	1	2	14	12	1	—	19	7	4	—	—	—
Sattahip	—	—	—	1	3	20	6	1	—	30	1	—	—	—	—
Chanthaburi	5	—	1	1	3	19	2	—	—	22	4	—	—	—	—
Hua Hin	2	—	—	1	15	9	2	2	—	8	15	6	—	—	—
Prachuap Khirikhan	2	—	—	—	7	16	2	4	—	16	13	—	—	—	—
Khlong Yai	4	—	2	—	—	2	5	17	1	26	1	—	—	—	—
Chumphon	4	—	—	5	4	4	5	9	—	23	4	—	—	—	—
Ranong	9	1	4	—	—	—	14	3	—	20	2	—	—	—	—
Ban Don	4	2	2	3	2	6	7	4	1	23	3	1	—	—	—
Nakhon Si Thammarat	—	2	7	6	—	3	4	7	2	23	7	1	—	—	—
Phuket	9	—	—	2	—	—	13	7	—	22	—	—	—	—	—
Kantang	5	—	—	2	2	21	1	—	—	20	6	—	—	—	—
Songkhla	8	1	12	3	—	1	4	1	1	22	1	—	—	—	—
Narathiwat	—	19	5	4	—	3	—	—	—	23	7	1	—	—	—

สถานี Station	จำนวนเมฆ Cloud Amount 0—8		ทรรศนวิสัย Visibility Km.		จำนวนฝนตก มม. Rainfall in mm.				จำนวนน้ำระเหย มม. Evaporation (piche) mm.		
	เวลา 0700	เวลา 1300	เวลา 0700	เวลา 1300	วันมีฝน Rainy day	จำนวนฝนตก Total Amount	มากที่สุดในวันหนึ่ง Heaviest in 24 hours		รวมทั้งเดือน Total for Month	มากที่สุดในวันหนึ่ง Greatest in one day	วันที่ Date
							จำนวน Amount	วันที่ Date			
Chiangrai	5.1	4.5	9.9	12.7	17	197.6	45.0	30	—	—	—
Mae Hongson	4.1	3.3	6.1	12.9	11	150.4	49.6	27	111.2	5.4	14
Chiangmai	5.1	4.4	7.6	8.6	11	65.8	23.3	28	109.3	5.8	7
Nan	5.3	3.8	5.8	8.9	13	150.4	44.5	8	—	—	—
Lampang	3.5	2.4	6.7	12.2	10	88.1	53.3	25	137.0	7.5	13
Phrae	5.3	4.3	5.9	5.9	10	118.0	28.3	10	124.2	6.3	22
Mae Sariang	4.6	4.5	3.6	7.1	8	109.6	31.1	20	131.9	6.0	13
Uttaradit	5.0	3.9	16.3	19.0	10	46.5	13.6	3	133.3	6.7	15
Loei	3.8	3.4	5.2	8.9	17	146.6	38.5	9	—	—	—
Nakhon Phanom	6.0	6.3	7.9	9.2	21	214.4	52.8	26	72.8	4.3	13
Udon Thani	5.5	4.9	6.1	10.7	18	138.0	46.0	31	96.2	5.4	13
Sakon Nakhon	6.0	6.1	11.4	12.6	20	169.1	37.5	23	—	—	—
Tak	5.7	5.0	5.5	5.5	8	89.0	26.5	26	—	—	—
Phitsanulok	5.2	4.5	8.9	11.5	8	142.6	66.1	26	100.0	3.7	13,18,20
Mae Sot	4.8	4.5	5.6	12.4	7	186.9	77.0	27	118.5	5.3	7
Mukdahan	6.3	5.9	9.3	14.5	13	108.2	41.7	9	—	—	—
Phetchabun	4.4	3.9	9.7	12.5	11	91.6	40.7	28	90.7	4.7	13
Khon Kaen	4.6	3.7	6.0	7.0	13	118.1	26.8	29	134.7	7.6	13
Roi Et	4.8	5.1	6.0	5.7	8	43.6	19.1	31	—	—	—
Nakhon Sawan	3.6	5.1	6.9	6.4	5	69.1	26.7	2	112.2	5.3	20
Chaiyaphum	4.8	4.8	13.8	14.7	14	133.8	41.3	24	—	—	—
Ubon Ratchathani	5.5	5.3	9.5	9.7	8	46.3	23.6	31	107.2	5.4	15
Nakhon Ratchasima	5.2	5.7	8.8	9.8	14	93.6	31.2	31	123.3	6.9	17
Surin	4.8	6.0	7.4	7.7	11	72.9	25.7	26	—	—	—
Lopburi	4.5	4.5	10.0	10.0	2	70.8	66.2	24	—	—	—
Suphanburi	5.2	5.1	3.9	9.0	4	66.0	38.6	24	118.8	5.3	15
Prachinburi	6.6	7.3	5.8	14.8	13	60.6	17.0	25	—	—	—
Sap Muang	5.8	6.1	5.9	15.4	11	128.0	74.6	27	98.8	5.1	17,21
Kanchanaburi	4.3	5.4	6.2	9.8	5	5.2	3.4	24	—	—	—
Don Muang	6.0	6.2	14.4	17.6	5	18.5	11.3	2	—	—	—
Aranyaprathet	2.5	4.3	19.8	20.0	10	99.7	43.1	31	115.0	6.6	17
Pom Phrachunlachomklao	6.3	5.8	13.7	16.0	4	45.2	22.0	31	118.6	6.9	23
Chonburi	6.4	6.2	7.8	10.2	7	63.6	24.9	10	104.5	5.4	21
Sattahip	5.2	4.7	10.1	9.9	4	9.8	6.2	1	107.5	5.1	16
Chanthaburi	6.0	6.4	10.4	15.5	15	160.8	26.3	31	69.8	3.5	13
Hua Hin	4.7	4.6	18.1	16.6	8	43.0	24.0	21	97.3	4.1	16,18
Prachuap Khirikhan	4.9	5.2	7.2	8.7	4	54.1	24.3	12	91.1	4.0	17
Khlong Yai	6.5	6.6	10.3	11.3	17	115.2	21.7	31	59.5	3.1	6
Chumphon	4.9	5.9	2.1	9.2	13	79.0	24.2	3	—	—	—
Ranong	6.4	6.8	8.5	13.5	28	297.9	54.9	31	—	—	—
Ban Don	5.4	5.9	8.1	10.5	17	76.7	13.9	9	60.1	3.2	17
Nakhon Si Thammarat	4.2	4.2	8.4	15.8	16	246.8	49.6	30	—	—	—
Phuket	5.5	6.4	9.3	10.6	21	287.4	42.2	31	47.4	2.5	1
Kantang	6.1	6.7	3.2	9.4	23	431.6	122.5	31	—	—	—
Songkhla	7.0	6.6	14.9	16.0	20	219.8	50.8	20	—	—	—
Narathiwat	6.5	6.5	5.5	10.9	11	112.9	26.5	19	—	—	—

สถานี Station	ทรรศนวิสัย Visibility									
	Number of Observations									
	Bad Visibility (Fog)				Mist	Poor Vis.	Mod. Vis.	Good Visibility		
	< 0.1	0.1—0.2 Km.	0.2—0.5 Km.	0.5—1.0 Km	1—2 Km.	2—4 Km.	4—10 Km.	10—20 Km.	20—50 Km.	> 50 Km.
Chiangrai	—	—	—	—	—	4	44	107	—	—
Mae Hongson+	—	—	—	—	—	7	120	59	—	—
Chiangmai*	—	—	—	—	3	39	160	46	—	—
Nan+	—	—	—	—	4	76	106	—	—	—
Lampang+	—	—	—	—	2	14	78	92	—	—
Phrae	—	—	—	—	—	12	143	—	—	—
Mae Sariang	—	—	—	—	9	33	113	—	—	—
Uttaradit+	—	—	—	—	—	1	75	110	—	—
Loei	—	—	—	2	3	18	122	10	—	—
Nakhon Phanom+	—	—	—	—	1	1	184	—	—	—
Udon Thani*	—	—	2	—	2	15	192	37	—	—
Sakon Nakhon	—	—	—	—	2	3	76	74	—	—
Tak	—	—	—	—	1	5	149	—	—	—
Phitsanulok*	—	1	1	1	—	5	184	56	—	—
Mae Sot	—	—	—	—	1	12	42	100	—	—
Mukdahan	—	—	—	—	6	10	72	67	—	—
Phetchabun	—	—	—	—	—	—	73	82	—	—
Khon Kaen+	—	—	—	—	—	—	186	—	—	—
Roi Et+	—	—	—	—	7	12	167	—	—	—
Nakhon Sawan	—	—	—	—	—	—	155	—	—	—
Chaiyaphum	—	—	—	—	—	1	22	132	—	—
Ubon Ratchathani+	—	—	—	—	—	—	186	—	—	—
Nakhon Ratchasima*	—	—	—	—	—	1	219	28	—	—
Surin+	—	—	—	—	1	2	183	—	—	—
Lopburi+	—	—	—	—	—	—	186	—	—	—
Suphanburi	—	—	—	—	—	39	116	—	—	—
Prachinburi	—	—	—	1	3	9	80	62	—	—
Sap Muang	—	1	—	3	7	25	50	54	15	—
Kanchanaburi	—	—	—	—	—	2	153	—	—	—
Don Muang*	—	—	—	—	—	2	4	216	26	—
Aranyaparthet+	—	—	—	—	—	—	1	185	—	—
Pom Phrachunlachomklac	—	—	—	—	—	—	28	120	7	—
Chonburi+	—	—	—	—	1	—	132	53	—	—
Sattahip*	—	—	—	—	—	2	198	48	—	—
Chanthaburi*	—	—	2	—	5	3	137	101	—	—
Hua Hin+	—	—	—	1	1	1	13	170	—	—
Prachuap Khirikhan	—	—	—	—	1	6	148	—	—	—
Khlong Yai+	—	—	—	2	6	4	32	142	—	—
Chumphon+	—	—	—	1	27	16	100	42	—	—
Ranong+	—	—	1	—	3	9	119	54	—	—
Ban Don*	—	—	—	1	1	4	233	9	—	—
Nakhon Si Thammarat	—	1	2	—	6	4	82	49	11	—
Phuket	—	—	—	—	—	3	77	75	—	—
Kantang	—	1	7	5	5	26	58	53	—	—
Songkhla*	—	—	—	—	3	3	9	232	1	—
Narathiwat	—	—	—	—	—	3	128	24	—	—

* Observation for 8 times per day.
\+ Observation for 6 times per day.
Anotherstations 5 times per days.

สถานี Station	จำนวนวันที่มี Number of days with						
	○	◑	◐	●	⊸	≡	═
Chiangrai	0	5	25	1	19	0	0
Mae Hongson	0	12	19	0	0	0	0
Chiangmai	0	5	26	0	22	18	18
Nan	0	10	21	0	0	0	6
Lampang	0	16	15	0	28	0	23
Phrae	0	8	23	0	0	0	3
Mae Sariang	0	5	25	1	31	0	3
Uttaradit	0	9	21	1	31	0	1
Loei	0	12	19	0	17	2	29
Nakhon Phanom	0	3	26	2	0	0	3
Udon Thani	0	4	25	2	11	0	14
Sakon Nakhon	0	4	26	1	0	0	0
Tak	0	3	27	1	0	0	3
Phitsanulok	0	5	25	1	15	0	0
Mae Sot	0	6	25	0	0	0	17
Mukdahan	0	4	25	2	16	1	7
Phetchabun	0	12	18	1	30	0	0
Khon Kaen	0	8	23	0	0	0	0
Roi Et	0	6	25	0	5	0	23
Nakhon Sawan	0	6	25	0	31	0	0
Chaiyaphum	0	4	26	1	0	0	0
Ubon Ratchathani	0	2	29	0	0	0	5
Nakhon Ratchasima	0	4	27	0	4	0	9
Surin	0	1	30	0	31	0	23
Lopburi	0	4	27	0	31	0	0
Suphanburi	0	3	26	2	31	0	30
Prachinburi	0	0	13	18	31	0	31
Sap Muang	0	2	24	5	0	3	20
Kanchanaburi	0	3	27	1	0	0	0
Don Muang	0	1	30	0	31	0	2
Aranyaprathet	0	11	20	0	1	0	1
Pom Phrachunlachomklao	0	0	31	0	31	0	0
Chonburi	0	1	30	0	12	0	15
Sattahip	0	8	23	0	0	1	0
Chanthaburi	0	0	27	4	16	1	0
Hua Hin	0	5	26	0	3	0	0
Prachuap Khirikhan	0	4	26	1	2	0	11
Khlong Yai	0	0	28	3	1	2	2
Chumphon	0	1	30	0	29	3	29
Ranong	0	1	18	12	26	0	1
Ban Don	0	0	31	0	26	5	7
Nakhon Si Thammarat	0	1	30	0	18	0	0
Phuket	0	3	24	4	23	0	2
Kantang	0	0	30	1	13	6	24
Songkhla	0	0	28	3	31	0	8
Narathiwat	0	0	28	1	31	0	18

สถานี Station	จำนวนวันที่มี Number of days with					
	∞	▽	↘	(ꓘ)	ꓘ	∀
Chiangrai	0	1	26	19	15	2
Mae Hongson	4	0	9	16	7	0
Chiangmai	25	0	26	24	13	0
Nan	2	0	9	3	17	0
Lampang	14	0	28	22	13	7
Phrae	9	0	31	14	5	0
Mae Sariang	5	0	20	13	9	0
Uttaradit	0	0	25	12	6	0
Loei	27	0	31	30	14	0
Nakhon Phanom	4	0	27	15	22	0
Udon Thani	2	0	30	26	17	0
Sakon Nakhon	6	0	13	13	23	0
Tak	23	0	22	18	6	0
Phitsanulok	0	0	26	18	8	3
Mae Sot	5	0	19	1	3	0
Mukdahan	2	0	28	22	15	1
Phetchabun	0	0	31	0	23	0
Khon Kaen	0	0	31	0	26	0
Roi Et	26	0	30	2	19	0
Nakhon Sawan	17	0	31	5	6	0
Chaiyaphum	0	0	30	18	16	0
Ubon Ratchathani	5	0	27	19	8	1
Nakhon Ratchasima	4	0	27	19	21	0
Surin	1	0	28	1	24	0
Lopburi	0	0	30	7	3	0
Suphanburi	12	0	28	16	3	0
Prachinburi	19	0	23	19	9	0
Sap Muang	3	0	12	7	0	0
Kanchanaburi	0	0	18	11	1	0
Don Muang	0	0	27	27	7	0
Aranyaprathet	0	0	13	19	12	0
Pom Phrachunlachomklao	0	0	29	3	2	0
Chonburi	11	0	26	3	8	0
Sattahip	0	0	22	0	10	0
Chanthaburi	0	0	13	17	13	0
Hua Hin	0	0	27	24	1	0
Prachuap Khirikhan	12	0	27	19	3	3
Khlong Yai	0	0	26	12	26	0
Chumphon	0	0	29	8	19	0
Ranong	0	0	28	16	21	0
Bandon	1	0	30	27	13	1
Nakhon Si Thammarat	7	0	31	17	14	0
Phuket	2	0	10	5	25	0
Kantang	12	0	24	17	17	0
Songkhla	0	0	31	29	25	0
Narathiwat	3	0	26	17	6	0

รายงานฝนตกของบางสถานีประจำเดือน พฤษภาคม ๒๕๐๐
ซึ่งได้รับความเอื้อเฟื้อจากกรมเกษตรส่งมาให้
Rainfall Report of some selected stations for month of May 1957
Supplied through the courtesy of Dept. of Agriculture.

สถานีตรวจน้ำฝน Rainfall Station		จำนวนฝนตก Amount			ต่างจากปรกติ Departure
		วันฝนตก Rainy day	๒๕๐๐ 1957	๒๔๙๙ 1956	mm.
ภาคเหนือ Northern Part					
1. Chiangrai	*	17	197·6	46.6	— 6.1
2. Mae Hongson	*	11	150.4	32.2	+ 17.4
3. Mae Sariang	*	8	109.6	112.7	— 28.6
4. Chiangmai	*	11	65.8	52.7	— 61.6
5. Nan	*	13	150.4	23.6	+ 18.7
6. Lamphun		...	...	—	—
7. Lampang	*	10	88.1	41.2	— 51.1
8. Phrae	*	10	118.0	44.7	— 63.5
9. Uttaradit	*	10	46.5	28.4	— 162.0
ภาคตะวันออกเฉียงเหนือ Northeastern Part					
1. Nong Khai		12	166.2	315.4	— 29.6
2. Loei	*	17	146.6	190.8	— 40.6
3. Udon Thani	*	18	138.0	76.1	— 100.4
4. Sakon Nakhon	*	20	169.1	46.3	— 142.0
5. Khon Kaen	*	13	118.1	57.2	— 72.3
6. Maha Sarakham		5	78.7	326.7	— 111.6
7. Roi Et	*	8	43.6	86.4	— 171.1
8. Mukdahan	*	13	108.2	58.3	— 128.7
9. Chaiyaphum	*	14	133.8	186.3	— 20.4
10. Ubon Ratchathani	*	8	46.3	377.3	— 129.8
11. Sisaket		1	66.0	81.4	— 48.9
12. Burirum		2	42.5	289.0	— 102.0
13. Nakhon Phanom	*	21	214.4	241.8	+ 2.3
14. Surin	*	11	72.9	191.4	— 105.1
15. Nakhon Ratchasima	*	14	93.6	150.3	— 92.1
ภาคกลาง Central Part					
1. Sukho Thai		3	20.5	171.2	— 164.2
2. Tak	*	8	89.0	36.0	— 50.5
3. Mae Sot	*	7	186.9	89.5	+ 43.8
4. Phitsanulok	*	8	142.6	350.3	— 6.7
5. Kamphaeng Phet		—	—	—	— 112.3
6. Phichit		3	44.3	159.9	— 100.7
7. Nakhon Sawan	*	5	69.1	172.9	— 72.4
8. Phetchabun	*	11	91.6	152.7	— 79.4
9. Uthai Thani		4	48.9	—	— 87.0
10. Chainat		4	60.6	218.8	— 74.1
11. Singburi		1	50.9	162.1	— 68.2
12. Lopburi	*	2	70.8	174.4	— 68.2
13. Ang Thong		1	5.5	143.6	— 152.0
14. Saraburi		...	...	314.4	—
15. Suphanburi	*	4	66.0	150.9	— 98.3
16. Ayutthaya		6	76.8	344.6	— 86.0
17. Nakhon Nayok		12	159.7	296.6	— 49.8
18. Pathum Thani		3	11.8	178.6	— 139.2
19. Kanchanaburi	*	5	5.2	147.7	— 136.9
20. Nonthaburi		—	—	112.2	— 145.0

รายงานฝนตกของบางสถานี ประจำเดือน พฤษภาคม ๒๕๐๐
ซึ่งได้รับความเอื้อเฟื้อจากกรมเกษตรส่งมาให้
Rainfall Report of some selected stations for month of May 1957
Supplied through the courtesy of Dept. of Agriculture

สถานีตรวจน้ำฝน Rainfall Station	จำนวนฝนตก Amount			ต่างจากปรกติ Departure mm.
	วันฝนตก Rainy Day	๒๕๐๐ 1957	๒๔๙๙ 1956	
		May		
21. Nakhon Pathom	5	66.6	134.6	— 91.5
22. Don Muang *	5	18.5	251.6	—166.2
23. Thonburi	4	36.8	175.1	—103.6
24. Bangkok *	7	36.1	107.8	—139.3
25. Samut Prakan	2	98.4	221.4	—199.5
26. Samut Sakhon	3	14.7	117.4	—147.5
27. Samut Songkhram	2	25.3	182.1	— 96.4
ภาคตะวันออก Eastern Part				
1. Prachinburi *	13	60.6	252.5	—190.6
2. Aranyaprathet *	10	99.7	206.2	— 77.5
3. Chachoengsao	4	14.6	116.6	—141.5
4. Chonburi *	7	63.6	196.5	— 79.2
5. Sattahip *	4	9.8	102.9	—168.3
6. Rayong	—	—	142.8	—166.6
7. Chanthaburi *	15	160.8	542.9	—190.8
8. Trat	11	241.6	383.9	— 83.6
9. Khlong Yai *	17	115.2	425.6	—331.0
ภาคใต้ Southern Part				
1. Ratburi	6	36.7	185.6	—128.9
2. Phetburi	5	46.4	175.8	— 63.6
3. Hua Hin *	8	43.0	159.6	— 68.5
4. Prachuap Khirikhan *	4	54.1	110.2	— 68.8
5. Chumphon *	13	79.0	189.7	— 81.0
6. Ranong *	28	297.9	557.5	—277.6
7. Bandon *	17	76.7	326.7	—149.9
8. Phang-nga	22	218.0	406.8	—226.4
9. Nakhon Si Thammarat *	16	246.8	318.0	+ 32.5
10. Krabi	2	110.0	293.8	— 76.2
11. Phuket *	21	287.4	224.8	+ 1.5
12. Phatthalung	7	63.8	252.4	+ 2.3
13. Trang	17	439.1	265.0	+ 238.5
14. Songkhla *	20	219.8	232.3	+ 103.4
15. Pattani	4	90.7	389.8	+ 3.7
16. Satun	7	489.9	317.5	+ 213.8
17. Yala	6	190.0	291.9	+ 62.2
18. Narathiwat *	11	112.9	190.2	— 70.1

* ผลการตรวจของสถานี ตรวจอากาศ กรมอุตุนิยมวิทยา
Data from Meteorological Department

— ไม่มีฝนตก No Rainfall

... ไม่ได้รับรายงาน No Report

×× ไม่มีเครื่องวัดฝน No Raingauge

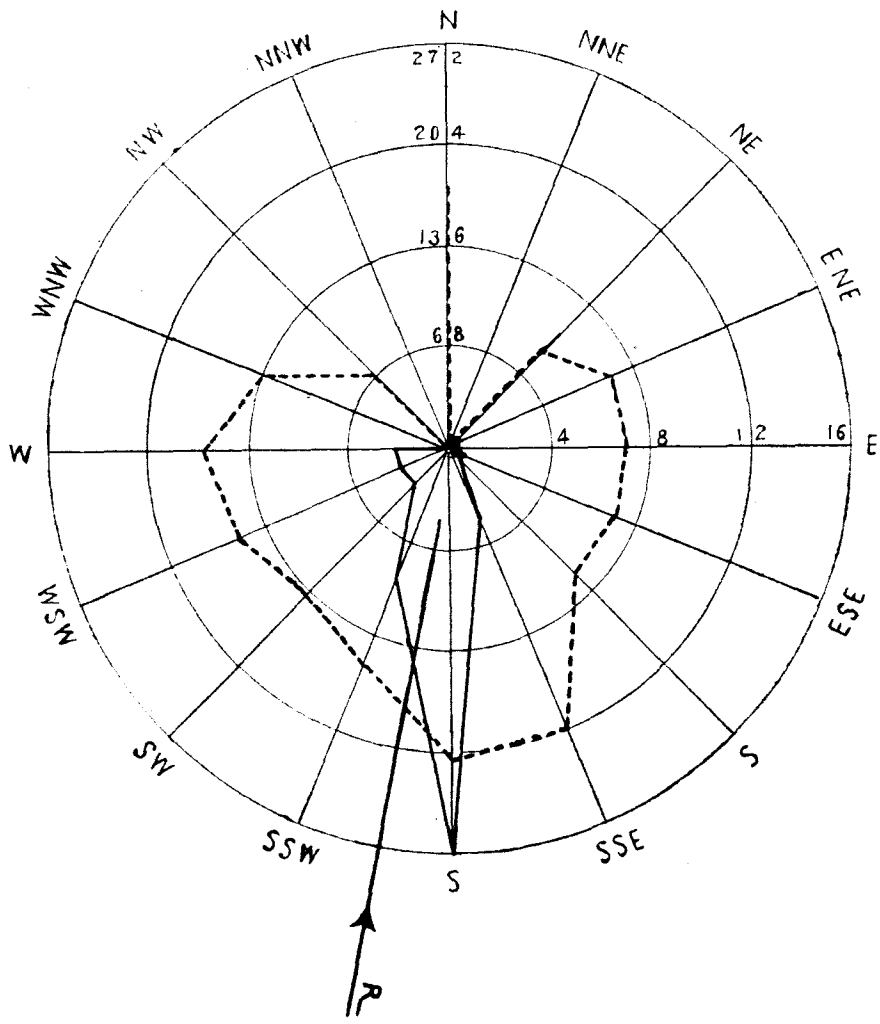

ผลสรุปการตรวจลมรายชั่วโมงของสถานีกรุงเทพ ฯ
Wind—Rose of Bangkok

เดือน พฤษภาคม ๒๕๐๐ ทิศร่วม (Resultant Direction) S 10° 41' W May 1957

ทิศ Direction		N	NNE	NE	ENE	E	ESE	SE	SSE	S	SSW	SW	WSW	W	WNW	NW	NNW	Calm
ความถี่ Frequency	ชม. Hrs.	1	—	5	7	7	10	6	47	272	96	32	32	36	6	2	—	185
	%	0.1	—	0.7	0.9	0.9	1.3	0.8	6.3	36.6	12.9	4.3	4.3	4.8	0.8	0.3	—	24.9
ความเร็วรวม Distance Travelled	กม. Km.	10.0	—	27.0	50.0	50.0	73.0	44.0	565.0	3315.0	904.0	268.0	296.0	358.0	49.0	8.0	—	—
ความเร็วเฉลี่ย Mean Velocity	กม./ชม Km./hr.	10.0	—	5.4	7.1	7.1	7.3	7.3	12.0	12.2	9.4	8.4	9.3	9.9	8.2	4.0	—	—

———— เส้นความถี่ของลมในทิศต่าง ๆ เป็นจำนวนชั่วโมง

---- ความเร็วลมเฉลี่ยเป็น กม./ชม. ในทิศต่าง ๆ

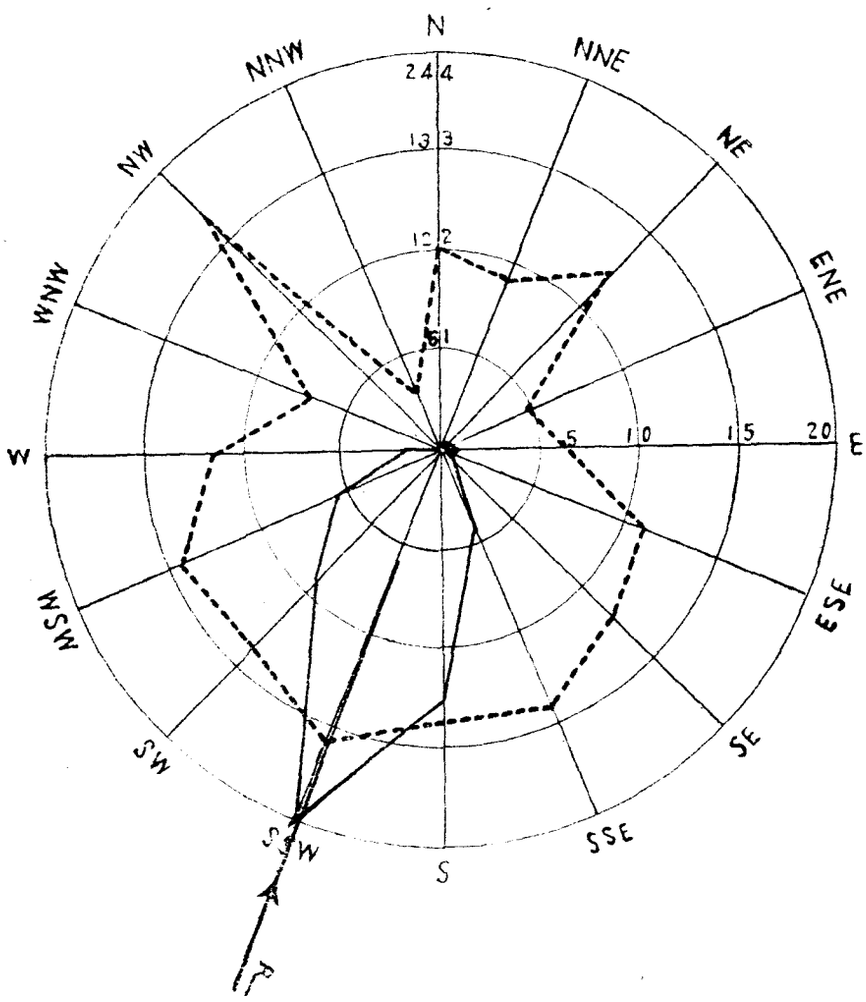

ผลสรุปการตรวจลมรายชั่วโมงของสถานีสัตหีบ
Wind—Rose of Sattahip

เดือน พฤษภาคม ๒๕๐๐ ทิศร่วม (Resultant Direction) S 21° 13' W May 1957

ทิศ Direction		N	NNE	NE	ENE	E	ESE	SE	SSE	S	SSW	SW	WSW	W	WNW	NW	NNW	Calm
ความถี่ Frequency	ชม. Hrs.	4	2	5	6	9	9	13	54	154	245	114	68	22	5	2	1	31
	%	0.5	0.3	0.7	0.8	1.2	1.2	1.7	7.3	20.7	32.9	15.3	9.1	3.0	0.7	0.3	0.1	4.2
ความเร็วรวม Distance Travelled	กม. Km.	40.4	18.3	60.9	29.0	56.2	99.0	160.6	780.0	2121.7	3866.1	1599.8	1003.3	259.6	37.0	33.1	3.0	—
ความเร็วเฉลี่ย Mean Velocity	กม./ชม. Km./hr.	10.1	9.2	12.2	4.8	6.2	11.0	12.4	14.4	13.8	15.8	14.0	14.8	11.8	7.4	16.6	3.0	—

———— เส้นความถี่ของลมในทิศต่าง ๆ เป็นจำนวนชั่วโมง

- - - - - ความเร็วลมเฉลี่ยเป็น กม./ชม. ในทิศต่าง ๆ

บัญชีแสดงรายการที่ตั้งสถานีตรวจอากาศชายทะเล
List of Coastal Meteorological Stations with their Geographical Position.

สถานี Station	ตำบลที่ตั้งของสถานี Geographical Positions แลต. Lat. °	'	น. N. "	ลอง. Long. °	'	อ. E. "	สูงจากระดับทะเลเป็นเมตร Altitude in m.	หมายเหตุ Remarks
สันดอน San Don	13	26	31	100	36	16	19.0	
เกาะจวง Koh Chuang	12	30	56	100	57	33	150.0	
เกาะไผ่ Koh Phai	12	55	51	100	40	25	144.0	
แหลมสิงห์ Laem Sing	12	28	07	102	03	43	82.4	
เกาะปราบ Koh Prab	09	13	20	99	15	25	78.0	
หินสัมปะยื้อ Hin Sampayue	13	11	55	100	48	07	11.3	
แหลมตาชี Laem Ta Chi	06	57	00	101	17	36	29.4	
เกาะตะเภาน้อย Koh Tapao Noi	07	49	49	98	25	37	55.0	
ระยอง Rayong	12	39	37	101	16	26	18.5	
แหลมงอบ Laem Ngop	12	10	10	102	23	46	11.0	
หลังสวน Lang Suan	09	56	32	99	09	45	14.0	

สรุปผลการตรวจอุตุนิยมวิทยาของสถานีตรวจอากาศชายทะเล ประจำเดือน พฤษภาคม ๒๕๐๐

Summary of Meteorological Observations for Coastal Stations for month of May 1957

สถานี Station	จำนวนเมฆ Cloud Amount (0-6)	ลมผิวพื้น Surface Wind: ทิศร่วม Resultant Direction				ความแน่ทิศ % Steadiness %				ทิศลมที่พัดมากที่สุด Prevailing Wind				กำลังลมปานกลางเป็นโบฟอร์ต Mean fore Beaufort in Scale	ทิศลมและกำลังลมแรงที่สุดเป็นโบฟอร์ต Maximum force and Direction of Wind in Beaufort Scale			ทรรศนวิสัยทะเล Visibility Km.
		0100	0700	1300	1900	0100	0700	1300	1900	0100	0700	1300	1900		กำลังลม Force	ทิศลม Direction	วันที่ Date	
สันดอน Sondon	4.6	S05°W	S13°W	S08°W	S02°E	79	44	81	95	S	S	S	S	2.9	6	S	14	—
เกาะจวง Koh Chuang	4.8	S07°W	S45°W	S39°W	S23°W	56	70	68	85	SW	SW	SW	SW	2.8	6	SW	2	—
เกาะไผ่ Koh Phai	4.6	S25°W	S27°W	S18°W	S02°W	87	88	93	95	S	SW	S	S	1.9	4	S	9	—
แหลมสิงห์ Leam Sing	4.4	S01°W	N51°E	S73°W	S58°W	36	4	79	62	SW	SW	W	SW	3.1	6	NE	9	—
เกาะปราบ Koh Prab	4.5	S01°W	S06°W	N08°E	S17°E	98	99	23	55	S	S	N	S	1.4	5	S	15	—
หินสัมปะยื้อ Hin Sampayue	4.2	S21°W	S27°W	S38°W	S12°W	74	73	75	94	SW	SW	SW	S	2.7	6	SW	22	—
แหลมตาชี Leam Ta Chi	6.3	S36°W	S09°W	N05°E	S03°W	73	80	69	7	SW	SW	N	SW	2.6	7	SE	19	—
เกาะตะเภาน้อย Koh Tapau Noi	5.9	N83°W	N80°W	N82°W	S85°W	79	73	16	79	W	W	W	W	1.5	5	W	1	—
ระยอง Rayong	6.0	S09°W	S72°W	S11°W	S27°W	60	10	84	73	S	N	S	SE	3.9	6	S	15	—
แหลมงอบ Leam Ngob	4.4	S24°E	S54°E	S12°E	S22°W	57	28	47	35	S	S	SE	SW	3.2	5	SE	13	—
หลังสวน Lang Suan	5.9	S67°W	S48°W	S76°E	S41°W	75	88	54	35	SW	SW	E	SW	2.3	6	SW	16	—

สรุปผลการตรวจอุตุนิยมวิทยาของสถานีชายทะเลประจำเดือน พฤษภาคม ๒๕๐๐ ลมฟ้าอากาศ
Summary of Meteorological Observations for Coastal Stations for month of May 1957 Weather

สถานี Station	จำนวนวันที่มี Number of days with															หมายเหตุ Remarks
	ท้องฟ้าไม่มีเมฆ Cloud less sky	ท้องฟ้ามีเมฆบางส่วน Partly cloudy sky	ท้องฟ้ามีเมฆมาก cloudy sky	ท้องฟ้ามีเมฆเต็ม Over cast	หมอกต่ำ Low fog	ฟ้าหรัวแห้ง Haze	ฟ้าหรัวชื้น Mist	หมอกหนา Fog	ฟ้าแลบ Light-ning	ฟ้าร้อง Thun-der	พายุฝน Rain-storm	ฝนละออง Driz-zle	ฝนธรรมดา Rain	พายุฟ้าคะนอง Thun-der-storm	พวยน้ำ Water spout	
สันดอน San Don	—	12	19	—	—	—	—	—	10	4	1	—	—	—	—	
เกาะจวง Koh Chuang	—	10	20	1	—	1	—	—	26	9	1	—	1	—	—	
เกาะไผ่ Koh Phai	—	14	17	—	2	22	—	—	14	12	—	1	4	—	—	
แหลมสิงห์ Leam Sing	—	6	22	3	2	—	—	—	13	13	—	1	5	1	—	
เกาะปราบ Koh Prab	—	15	16	—	3	9	1	—	13	16	—	3	9	—	—	
หินสัมปะยื้อ Hin Sampayue	—	15	15	1	—	8	—	—	12	4	—	2	4	3	—	
แหลมตาชี Leam Ta Chi	—	2	24	5	—	—	—	—	29	24	1	—	5	3	—	
เกาะตะเภาน้อย Koh Tapao Noi	—	5	19	7	—	8	—	—	11	11	—	3	6	1	—	
ระยอง Rayong	—	5	22	4	—	—	—	—	22	7	—	7	8	6	—	
แหลมงอบ Leam Ngob	—	17	14	—	—	15	14	—	17	18	—	5	8	2	1	
หลังสวน Lang Suan	—	2	27	2	1	—	—	—	31	19	—	3	5	—	—	

สรุปผลการตรวจอุตุนิยมวิทยาของสถานีชายทะเล ประจำเดือน พฤษภาคม ๒๕๐๐ ลักษณะทะเลและคลื่นใต้น้ำ

Summary of Meteorological Observations for Coastal Stations for month of May 1957 State of sea and swell

สถานี Station	จำนวนวันที่มี Number of days with										หมายเหตุ Remarks
	ทะเลราบ Calm Sea	ทะเลเรียบ Smooth Sea	คลื่นเล็กน้อย Slight Sea	คลื่นปานกลาง Moderate Sea	คลื่นจัด Rough Sea	คลื่นจัดมาก Very rough Sea	คลื่นใหญ่ High Sea	คลื่นใหญ่มาก Very high Sea	คลื่นใต้น้ำ Swell	ทิศ Direction	
สันดอน Sandon	—	25	6	—	—	—	—	—	29	—	
เกาะจวง Koh Chuang	2	21	6	2	—	—	—	—	27	—	
เกาะไผ่ Koh Phai	2	29	—	—	—	—	—	—	2	—	
แหลมสิงห์ Laem Sing	—	19	12	—	—	—	—	—	20	—	
เกาะปราบ Koh Prab	—	29	2	—	—	—	—	—	2	—	
หินสัมปะยื้อ Hin Sampayue	1	22	7	1	—	—	—	—	29	—	
แหลมตาชี Laem Ta Chi	—	31	—	—	—	—	—	—	5	—	
เกาะตะเภาน้อย Koh Tapao Noi	—	30	—	—	—	—	—	—	26	—	
ระยอง Rayong	—	—	5	17	8	1	—	—	—	—	
แหลมงอบ Laem Ngob	—	24	7	—	—	—	—	—	26	—	
หลังสวน Lang Suan	—	30	1	—	—	—	—	—	22	—	

กรมอุตุนิยมวิทยา แห่งราชนาวี

METEOROLOGICAL DEPARTMENT
ROYAL THAI NAVY

พลเรือโท จรูญ วิชยาภัย บุนนาค

เจ้ากรม

Vice Admiral Charoon Vichayapai Bunnag R.T.N.,
Director

รายงานอุตุนิยมวิทยาประจำเดือน

ปีที่ ๒๒ ฉบับที่ ๖

มิถุนายน ๒๕๐๐

รวบรวมขึ้นตามคำสั่งผู้บัญชาการทหารเรือ

MONTHLY METEOROLOGICAL BULLETIN

Vol. 22 Part 6

June 1957

Prepared by order of the Commander in Chief of the Royal Thai Navy

Bangkok, Thailand

จำนวน 200 เล่ม

อด. 25 พฤศจิกายน 2503

กรมอุตุนิยมวิทยา แห่งราชนาวี

METEOROLOGICAL DEPARTMENT
ROYAL THAI NAVY

พลเรือโท จรูญ วิชยาภัย บุนนาค
เจ้ากรม
Vice Admiral Charoon Vichayapai Bunnag R.T.N.,
Director

รายงานอุตุนิยมวิทยาประจำเดือน

ปีที่ ๒๒ ฉบับที่ ๖
มิถุนายน ๒๕๐๐
รวบรวมขึ้นตามคำสั่งผู้บัญชาการทหารเรือ

MONTHLY METEOROLOGICAL BULLETIN

Vol. 22 Part 6
June 1957
Prepared by order of the Commander in Chief of the Royal Thai Navy
Bangkok, Thailand

จำนวน 200 เล่ม

อต. 25 พฤศจิกายน 2503

สารบาญ

INDEX

หน้า
Page

คำนำ
Introduction ... ... ก *A*

บัญชีแสดงรายการที่ตั้งสถานีตรวจอากาศ
List of Meteorological Stations with their Geographical Positions 1

ลมฟ้าอากาศ
A Summary 2

รายงานผลการตรวจรายชั่วโมงประจำเดือนของสถานีกลางกรุงเทพ ฯ สำหรับ
Hourly values for Central Stations, Bangkok of

ความกดอากาศ *Pressure*

ความชื้นสัมพันธ์ *Relative Humidity*

อุณหภูมิ *Temperature*

ลม *Surface wind*

ฝน *Rainfall* 4

รายงานผลการตรวจเฉพาะเวลา 0700 1000 1300 1600
Observation at fixed hours of

ทรรศนวิสัย *Visibility*

จำนวนเมฆ *Amount of Clouds*

ชนิดของเมฆ *Form of Clouds* 10

รายงานค่าเฉลี่ยประจำวันและประจำเดือนของผลการตรวจอุตุนิยมวิทยาต่าง ๆ และสรุป

ผลการตรวจประจำเดือนของสถานีกลางกรุงเทพ ฯ
Daily and Monthly values of Meteorological Elements and Monthly Summary of Central Stations, Bangkok 11

สรุปผลการตรวจอุตุนิยมวิทยาประจำเดือนของบางสถานี
Summary of Observations of some selected Stations 14

รายงานฝนประจำเดือน
Monthly Rainfall report 27

สรุปผลการตรวจลมประจำเดือนของสถานีกลางกรุงเทพ ฯ
Wind - rose of Central Stations, Bangkok 29

สรุปผลการตรวจลมประจำเดือนของสถานีสัตหีบ
Wind - rose of Sattahip 30

สรุปผลการตรวจอุตุนิยมวิทยาของสถานีชายทะเล
Summary of Meteorological Observations for Coastal Stations 31

คำนำ

PREFACE

1. สถานีตรวจอากาศกลางกรุงเทพ ฯ แห่งกองสถานีตรวจอากาศ กรมอุตุนิยมวิทยา ตั้งอยู่ที่ถนนสุขุมวิทย์ จังหวัดพระนคร ในแลต. 13° 44' น. ลอง. 100° 30' อ. สูงของบาโรเมตรจากระดับทะเล 16.37 เมตร เวลาที่ใช้ในการตรวจอุตุนิยมวิทยาใช้เวลากรุงเทพ ฯ และมีการตรวจอุตุนิยมวิทยาทุกชั่วโมง สำหรับสถานีอื่น ๆ ได้มีรายการแจ้งอยู่ในตารางแล้วและส่วนมากทำการตรวจวันละ 8 เวลาเท่านั้น

The Central Meteorological Station in Bangkok is situated at Lat. 13° 44' *N., Long.* 100° 30' *E., height of barometer,* 16.37 *metres above Mean Sea-level. For all readings local standard time is used (* 105 *th. degree M. E. G.) and hourly observations are maintained. For other stations generally eight observations are made at* 3 *hour intervals from* 0100 *to* 2200.

2. ความกดอากาศได้แก้อุณหภูมิ แลตติจูด และระดับทะเลแล้ว
Barometric readings are corrected for temperature, latitude and Mean Sea-level.

3. ทิศและความเร็วลมเป็นรายชั่วโมง ตรวจโดยเครื่องวัดลมชนิดอัตโนมัติแบบไดนส์
Hourly directions and velocities of the wind are taken from the record sheets of the Dines Pressure Tube Anemograph.

4. เธอร์โมเมตรทุกชนิดได้ติดตั้งไว้ในเรือนเธอร์โมเมตรแบบสเตเวนสัน
All thermometers are installed in Stevenson screen.

5. เครื่องหมายลมฟ้าอากาศและปรากฏการณ์บางอย่างทางอุตุนิยมวิทยา ในช่องหมายเหตุลมฟ้าอากาศใช้แบบสากล มีความหมายดังต่อไปนี้ :-
International Symbols are used in registering the state of weather and other meteorological phenomena.

B

○ ท้องฟ้าไม่มีเมฆ **Clear**

◑ ท้องฟ้ามีเมฆบางส่วน **Partly cloudy**

◐ ท้องฟ้ามีเมฆมาก **Cloudy**

● ท้องฟ้ามีเมฆมาก **Overcast**

∞ ฟ้าหรัวแห้ง ทรรศนวิสัยเกินกว่า 1000 เมตร **Haze**

↘ ฟ้าแลบในระยะไกล **Lightning**

= ฟ้าหรัวชื้น (หมอกบาง) ทรรศนวิสัยตั้งแต่ 1000 เมตร ขึ้นไป **Mist**

≡ หมอก ทรรศนวิสัยต่ำกว่า 1000 เมตร **Fog**

∀ พายุฝน **Squall**

⊙ ฝนละออง **Drizzle**

◉ ฝน **Rain**

⊙ ฝนผ่าน **Shower**

△▽ ฝนผ่านหรือฝนที่มีลูกเห็บเล็กน้อยหรือปานกลาง **Shower with slight or moderate hail**

⚡ พายุฟ้าคะนอง **Thunderstorm**

⚡• พายุฟ้าคะนองอย่างอ่อนมีฝน **Slight thunderstorm**

△⚡ พายุฟ้าคะนองอย่างอ่อนมีลูกเห็บ **Slight thunderstorm with hail**

⚡• พายุฟ้าคะนองอย่างปานกลางมีฝน **Moderate thunderstorm**

△⚡ พายุฟ้าคะนองอย่างปานกลางมีลูกเห็บ **Moderate thunderstorm with hail**

⚡• พายุฟ้าคะนองอย่างแรงมีฝน **Heavy thunderstorm**

△⚡ พายุฟ้าคะนองอย่างแรงมีลูกเห็บ **Heavy thunderstorm with hail**

(⚡) พายุฟ้าคะนองไม่ผ่านสถานี **Distant thunderstorm**

⊕ อาทิตย์ทรงกลด **Solar halo**

⊔ จันทร์ทรงกลด **Luna corona**

△ ลูกเห็บ **Hail**

⌒ น้ำค้าง **Dew**

กรมอตุนิยมวิทยา แห่งราชนาวี
กรุงเทพฯ 1 มีนาคม พ.ศ. 2502
พลเรือโท จรูญ วิชยาภัย บุนนาค
เจ้ากรม

Meteorological Department,
Royal Thai Navy,
Bangkok, 1 st March 1959
Charoon V. Bunnag
Vice Admiral R.T.N.
Director

บัญชีแสดงรายการที่ตั้งสถานีตรวจอากาศ

List of Meteorological Stations with their Geographical Positions

สถานี **Station**	ตำบลที่ตั้งสถานี **Geographical Positions**				
	แลต. **Lat.** °	น. **N.** '	ลอง. **Long.** °	อ. **E.** '	สูงเป็นเมตร **Alt. in m.**
Chiangrai	19	55	99	50	416
Mae Hongson	19	18	97	50	271
Chiangmai	18	47	98	59	314
Nan	18	47	100	47	201
Lampang	18	15	99	30	243
Phrae	18	10	99	50	157
Mae Sariang	18	10	97	50	314
Uttaradit	17	37	100	08	63
Loei	17	32	101	30	211
Nakhon Phanom	17	30	104	20	140
Udon Thani	17	26	102	46	178
Sakon Nakhon	17	10	104	09	160
Tak	16	51	99	07	115
Phitsanulok	16	50	100	16	50
Mae Sot	16	40	98	33	210
Mukdahan	16	33	104	44	138
Phetchabun	16	25	101	08	114
Khon Kaen	16	20	102	51	157
Roi Et	16	03	103	41	140
Nakhon Sawan	15	48	100	10	28
Chaiyaphum	15	45	101	56	185
Ubon Ratchathani	15	15	104	53	123
Nakhon Ratchasima	14	58	102	07	181
Surin	14	53	103	29	145
Lopburi	14	48	100	37	13
Suphanburi	14	30	99	50	7
Prachinburi	14	10	101	10	7
Sap Muang	14	07	101	04	284
Kanchanaburi	14	01	99	32	28
Don Muang	13	55	100	36	10
Aranyaprathet	13	42	102	35	44
Pom Phrachunlachomklao	13	32	100	35	3
Chonburi	13	22	100	59	6
Sattahip	12	39	100	53	55
Chanthaburi	12	37	102	07	5
Hua Hin	12	34	100	48	3
Prachuap Khirikhan	11	48	99	48	5
Khlong Yai	11	47	102	53	4
Chumphon	10	27	99	15	3
Ranong	09	58	98	38	35
Ban Don	09	08	99	18	3
Nakhon Si Thammarat	08	25	99	58	5
Phuket	07	58	98	24	3
Kantang	07	24	99	31	3
Songkhla	07	11	100	37	4
Narathiwat	06	26	101	50	4

ภาวะลมฟ้าอากาศทั่วไป

ความกดอากาศและลม

สัปดาห์ที่หนึ่ง เริ่มต้นด้วยร่องความกดอากาศต่ำ ซึ่งพาดจากบริเวณความกดอากาศต่ำที่ปกคลุมอยู่ทางเหนือและตะวันออกเฉียงเหนือของประเทศอินเดียผ่านอ่าวเบงกอล ภาคกลางและภาคตะวันออกเฉียงเหนือของประเทศไทย ลมมรสุมตะวันตกเฉียงใต้กำลังอ่อนถึงปานกลางปกคลุมประเทศไทยและพม่า

สัปดาห์ที่สอง แนวปะทะอากาศคงที่พาดจากอ่าวเบงกอล ผ่านประเทศไทยตอนเหนือและเวียตนามตอนกลาง แล้วโค้งไปทางทิศตะวันออกเฉียงเหนือ มรสุมตะวันตกเฉียงใต้ปกคลุมเป็นประจำอยู่ในประเทศไทยและบริเวณใกล้เคียง ความชันแห่งความกดอากาศมีกำลังอ่อนทั่วไป

สัปดาห์ที่สาม หย่อมความกดอากาศต่ำมีศูนย์กลางอยู่ที่ประเทศจีนตอนใต้ ความชันแห่งความกดอากาศมีกำลังอ่อน ลมฝ่ายใต้พัดสู่ประเทศไทย

สัปดาห์ที่สี่ เริ่มด้วยไต้ฝุ่น " เวอร์ยิเนีย " มีศูนย์กลางอยู่ที่แลต 11.0° น. ลอง 131.5° อ. เคลื่อนตัวในทิศตะวันออกเฉียงเหนือ แนวปะทะแห่งโซนร้อนพาดจากเหนือของอินเดีย ผ่านพม่าและประเทศจีนตอนใต้ มรสุมตะวันตกเฉียงใต้กำลังแรงปกคลุมประเทศไทย

อุณหภูมิ

อุณหภูมิเฉลี่ยของเดือนนี้ ส่วนมากมีค่าสูงกว่าปกติ โดยเฉพาะอย่างยิ่งทางภาคใต้ของประเทศไทย อุณหภูมิสูงสุดวัดได้ 38.5° ซ. (101.3° ฟ) ที่ลพบุรีและสุพรรณบุรี เมื่อวันที่ 18 และต่ำสุดวัดได้ 20.6° ซ. (69.0° ฟ) ที่แม่ฮ่องสอน เมื่อวันที่ 3

ฝน

ฝนซึ่งอยู่ในสภาพแห้งแล้งในเดือนที่แล้วกลับมีตกมากขึ้น โดยเฉพาะอย่างยิ่งในภาคเหนือของประเทศไทย แต่ในภาคใต้ยังคงขาดแคลนและมีค่าต่ำกว่าปกติทั่วไป.

GENERAL WEATHER CONDITION

Pressure and wind:

First week. — A trough of low pressure stretched eastward from a low pressure area which covered the northern and northeastern parts of India, across the Bay of Bengal, central and northeastern parts of Thailand. Light to moderate southeast monsoon dominated Thailand and Burma.

Second week. — A stationary front extended from the Bay of Bengal, passing north Thailand and central Vietnam, thence northeastward. Mainly moderate southwest airstream covered Thailand an neighbouring regions. The pressure gradient was weak.

Third week. — The low cell centred over south China. Southerly winds prevailed over Thailand; weak pressure gradient.

Fourth week. — Began with typhoon " Virginia " locating about Lat. 11° N Long. 131° E, and moved northeaestward. The intertropical convergence zone extended from north of India to Burma and south China. Moderate southwest monsoon dominated Thailand.

Temperature:

The average temperatures of the month were mostly higher than normal especially in south Thailand. The highest and lowest temperatures were 38.5° C. (101.3° F.) on the 18th at Lopburi and Suphanburi and 20.6° C. (69.1° F.) on the 3rd at Mae Hongson.

Rainfall:

Rainfall, which was deficient in the previous month, had now improved in north Thailand; while south Thailand was still showing amounts lower than the average.

กรุงเทพ ฯ มิถุนายน ๒๕๐๐ **Bangkok June 1957**

ความกดอากาศรายชั่วโมงประจำวัน เป็นมิลลิบาร์ 1000 + จำนวนในตาราง

Barometic Pressure at Sea — level in Millibars 1000 + the numbers in the tables

Time / Date	เวลากรุงเทพ ฯ 1	2	3	4	5	6	7	8	9	10	11	12
										Bangkok Standard Time		
1	05.46	04.56	04.56	04.66	05.06	05.46	06.42	07.22	07.22	07.22	06.96	06.56
2	07.76	07.22	07.22	07.22	07.62	08.42	09.06	09.76	10.42	10.26	10.26	10.02
3	10.42	09.62	08.82	08.42	08.56	08.82	09.36	10.26	10.56	10.82	10.82	10.52
4	10.42	10.16	08.96	08.42	08.26	08.16	09.22	09.36	09.36	09.36	08.96	08.56
5	07.76	07.36	06.82	06.82	07.06	07.06	08.16	08.16	08.16	07.62	06.96	06.56
6	06.42	05.62	05.46	05.36	05.36	05.06	06.26	06.82	07.22	06.96	06.82	06.02
7	05.36	05.46	05.36	04.96	05.06	05.62	06.26	06.82	07.06	07.06	06.66	06.26
8	06.56	05.36	04.82	04.16	04.42	05.06	06.02	07.86	07.86	07.76	07.36	06.66
9	06.56	06.02	05.46	04.82	04.66	05.36	06.02	06.56	06.96	06.96	06.66	06.42
10	05.62	04.66	04.26	04.02	04.22	05.22	06.42	06.66	06.66	06.66	06.26	05.62
11	05.42	04.02	04.16	03.76	03.46	03.86	04.56	05.06	05.06	05.46	05.36	04.66
12	03.86	04.56	03.62	03.36	03.62	04.66	05.46	05.76	06.42	06.02	06.02	05.46
13	06.26	05.64	05.36	05.06	05.36	05.46	05.86	07.62	07.46	07.86	07.62	06.56
14	06.66	06.66	06.56	06.02	06.02	05.86	06.56	06.96	07.06	07.36	07.46	06.96
15	04.56	04.02	03.62	03.46	03.46	03.86	04.66	04.96	05.46	05.46	04.66	04.16
16	03.76	02.96	03.06	03.22	03.62	03.76	04.26	04.96	05.06	04.96	04.42	04.02
17	04.42	04.02	03.62	03.46	03.46	04.02	04.26	04.56	05.22	05.22	04.96	04.56
18	04.02	03.46	03.06	02.82	03.22	03.36	04.16	04.82	04.82	04.66	04.16	03.42
19	03.06	02.96	03.06	03.06	03.06	03.46	04.16	04.42	04.82	05.22	04.82	04.42
20	06.26	05.86	05.86	05.76	06.02	06.56	06.96	08.42	08.16	08.42	08.42	08.16
21	08.02	07.46	07.22	07.36	07.46	08.26	09.06	09.76	10.02	10.02	09.76	09.22
22	08.66	07.36	07.62	07.62	07.76	07.76	08.26	08.82	08.96	08.96	08.26	07.76
23	06.56	05.76	05.06	05.22	05.62	05.76	06.02	07.36	07.62	07.76	07.22	06.42
24	07.06	05.86	05.86	05.86	06.16	06.56	07.76	08.56	09.22	09.36	08.66	08.26
25	08.42	07.86	07.46	07.36	07.62	07.36	08.16	08.96	09.06	08.82	08.66	08.02
26	08.56	08.26	08.16	08.02	07.86	07.86	08.42	09.46	10.02	10.02	09.86	09.36
27	08.26	08.02	07.36	07.46	07.36	07.86	08.26	08.96	09.36	09.46	09.62	08.96
28	08.82	08.26	07.46	07.36	07.36	08.02	08.82	09.36	09.62	09.76	09.06	08.26
29	09.22	08.66	07.86	07.62	07.22	07.62	07.86	08.26	08.66	08.66	08.02	07.36
30	08.16	07.86	07.22	06.96	06.96	07.22	07.06	07.06	06.96	07.06	06.96	06.96
Mean	06.75	06.19	05.83	05.66	05.76	06.12	06.79	07.45	07.68	07.71	07.39	06.87

Time / Date	13	14	15	16	17	18	19	20	21	22	23	24
1	05.76	04.42	03.46	03.46	03.62	04.02	04.96	05.86	06.42	06.96	07.46	08.02
2	09.46	08.56	07.46	06.96	06.96	07.62	08.42	08.66	09.62	10.42	10.16	10.82
3	09.76	08.16	06.82	06.42	06.66	07.06	07.86	09.22	10.16	10.42	10.82	11.06
4	08.02	07.62	07.06	06.56	06.26	06.26	08.02	07.76	08.56	09.46	09.02	08.42
5	06.16	05.22	04.56	04.26	03.86	04.82	05.46	06.82	06.56	06.96	07.62	07.06
6	05.06	04.26	03.62	03.46	03.46	03.36	04.26	04.82	06.46	06.16	06.66	06.26
7	05.46	04.96	04.02	03.22	03.22	03.62	04.56	05.46	06.42	07.36	07.62	06.96
8	05.46	04.86	03.22	02.66	03.76	04.02	04.26	06.42	06.82	07.36	07.22	07.22
9	05.36	05.22	04.02	03.62	03.62	03.86	04.42	05.22	05.86	06.42	06.42	06.26
10	04.42	04.16	03.46	03.46	02.16	02.96	04.16	05.46	05.86	06.26	06.56	06.26
11	04.42	03.36	03.06	02.26	02.02	02.66	03.22	03.46	04.16	04.42	04.82	04.56
12	05.36	04.56	03.86	03.62	03.46	03.86	04.56	04.82	05.76	06.56	06.66	06.56
13	05.86	05.06	04.56	04.42	04.02	04.66	04.82	05.76	06.66	07.46	08.02	07.22
14	05.46	04.56	04.16	04.66	04.16	03.86	04.56	04.02	03.86	05.62	05.36	04.96
15	03.22	02.12	01.36	00.96	00.96	01.06	01.62	02.82	03.22	03.46	04.02	04.02
16	03.86	03.06	02.26	01.76	02.02	02.66	03.06	03.76	04.56	05.46	05.46	04.96
17	03.86	03.36	02.56	02.02	02.02	02.26	02.42	03.22	03.86	04.66	04.96	04.82
18	02.56	02.16	01.06	00.82	00.66	00.56	02.42	01.56	02.96	03.36	03.86	03.76
19	03.62	03.62	03.22	03.22	03.22	03.06	03.46	03.62	04.56	05.46	06.26	06.42
20	07.76	06.66	05.62	04.96	04.56	05.22	06.16	06.82	07.62	08.82	08.82	08.56
21	08.16	06.82	05.36	04.02	04.26	04.42	05.06	07.36	08.26	10.66	09.62	09.22
22	06.66	05.36	04.16	04.02	04.16	04.66	05.36	06.32	06.96	07.06	07.46	07.22
23	05.62	04.96	04.16	03.76	04.02	04.26	05.22	06.26	06.66	07.36	07.76	07.76
24	06.82	06.66	05.46	05.22	05.46	05.86	06.66	07.46	07.76	08.42	08.56	08.56
25	07.22	06.42	05.62	04.96	05.36	06.56	07.76	07.36	08.66	09.06	09.06	09.06
26	08.66	07.46	06.56	06.02	06.16	06.16	06.66	07.62	08.02	08.96	09.22	08.82
27	08.26	07.22	06.26	06.66	06.56	06.16	06.42	07.06	08.26	08.66	09.22	09.22
28	07.86	07.22	06.56	06.42	07.06	07.06	07.22	07.86	08.42	09.22	09.76	09.76
29	07.06	06.66	06.26	05.46	05.46	05.76	06.96	07.62	07.86	08.56	09.06	08.96
30	06.42	05.36	04.82	04.26	04.02	04.26	06.02	06.66	06.96	07.46	07.76	07.62
Mean	06.12	05.35	04.49	04.12	04.11	04.42	05.20	05.91	06.56	07.28	07.51	07.35

กรุงเทพ ฯ มิถุนายน ๒๕๐๐ **Bangkok June 1957**

อุณหภูมิของอากาศเป็นองศาเซ็นติเกรด

Temperature in Degrees Centigrade

Time / Date	เวลากรุงเทพ ฯ								Bangkok Standard Time			
	1	2	3	4	5	6	7	8	9	10	11	12
1	28.0	27.5	27.2	27.0	27.0	26.5	27.2	28.8	30.8	30.8	31.7	29.2
2	24.9	24.8	25.0	24.9	24.9	24.9	25.0	25.1	26.4	26.8	27.5	29.0
3	24.6	24.2	24.3	25.0	25.2	25.2	25.7	27.2	28.9	30.0	30.3	31.3
4	25.2	25.5	25.0	25.0	24.9	24.7	25.1	26.3	29.4	30.8	31.8	32.0
5	24.7	24.8	24.8	24.7	24.7	24.5	25.0	26.4	28.4	30.1	31.9	32.5
6	26.8	26.1	26.6	26.8	27.0	27.0	27.9	29.3	30.5	31.2	31.8	31.8
7	26.1	26.3	26.3	26.7	26.8	26.3	27.5	28.8	30.0	30.3	30.8	31.5
8	26.9	26.3	25.8	25.3	25.2	25.1	26.1	29.7	30.1	31.5	31.5	32.1
9	26.5	26.2	25.7	25.5	25.3	25.2	28.0	28.7	30.4	31.2	32.2	32.2
10	26.6	26.1	26.2	26.0	25.9	26.0	26.3	26.0	27.1	28.7	30.2	31.0
11	25.2	24.9	25.0	25.0	25.0	25.2	26.9	28.0	29.7	29.0	30.5	30.7
12	26.0	25.9	24.3	24.7	24.8	25.0	23.0	24.0	24.3	24.8	26.2	27.6
13	28.0	27.3	26.8	26.3	26.3	26.3	27.1	28.7	29.3	29.9	30.2	31.0
14	26.0	26.0	25.8	26.2	26.2	26.7	27.2	28.3	29.4	31.3	31.9	32.0
15	24.7	24.6	24.4	24.3	24.2	24.0	25.2	28.4	30.4	31.3	31.9	32.8
16	27.1	26.7	26.2	25.8	25.6	25.2	26.2	28.0	30.0	31.6	32.6	33.7
17	27.0	26.7	26.0	25.8	25.3	25.6	26.1	28.0	29.9	31.2	32.9	33.6
18	26.8	26.4	26.0	25.5	25.3	25.1	26.8	28.8	30.3	31.9	32.9	33.9
19	27.6	27.1	26.7	26.3	25.8	25.6	27.0	29.4	30.8	31.8	33.6	33.0
20	26.6	26.4	26.0	26.0	25.9	25.6	26.5	29.1	30.9	31.5	32.0	32.1
21	28.0	27.6	27.3	26.9	26.4	26.3	27.0	28.8	30.0	30.5	31.5	32.0
22	23.1	23.1	23.1	23.2	23.2	23.2	24.1	26.6	28.5	30.0	30.5	31.5
23	27.0	26.7	26.4	26.0	25.7	25.4	25.6	27.5	28.9	30.1	31.1	32.2
24	26.7	26.3	26.2	26.1	25.9	26.0	27.8	25.0	27.8	27.7	29.7	30.3
25	26.0	26.2	26.0	25.8	25.6	25.6	26.3	28.6	30.0	30.5	31.3	31.7
26	26.8	26.7	26.7	26.7	26.3	26.0	26.5	27.8	29.2	30.7	31.7	31.6
27	26.3	26.0	25.9	25.7	26.0	26.2	27.0	28.7	29.6	31.1	31.1	32.2
28	26.0	26.1	26.1	26.1	25.9	25.7	26.0	29.1	29.8	30.2	31.9	32.5
29	25.6	25.4	25.2	25.1	25.0	25.0	25.6	26.2	27.4	28.7	29.3	30.2
30	25.4	25.3	25.1	25.3	25.1	25.1	25.9	27.0	28.0	29.5	30.7	31.5
Mean	26.2	26.0	25.7	25.7	25.6	25.5	26.3	27.7	29.2	30.1	31.1	31.6

Time / Date	13	14	15	16	17	18	19	20	21	22	23	24
1	30.5	31.7	31.9	31.9	30.7	29.9	29.2	29.2	29.2	29.2	25.7	25.2
2	27.0	29.0	29.5	30.0	29.7	29.5	28.8	28.6	28.9	28.8	27.8	24.9
3	31.4	32.4	32.1	31.8	31.5	30.2	29.4	27.0	25.6	25.0	25.0	25.2
4	32.0	32.4	32.2	32.8	31.1	30.2	29.5	24.1	24.1	24.2	24.4	24.6
5	32.4	32.2	31.0	29.3	28.7	28.2	27.8	28.1	28.1	28.0	28.0	27.4
6	31.5	31.1	30.7	30.1	27.6	27.6	26.9	26.7	26.4	26.3	26.1	25.8
7	31.2	31.0	31.5	30.7	30.7	30.0	29.0	28.6	28.7	28.3	27.4	27.3
8	32.8	33.3	33.0	31.4	30.1	27.4	26.8	26.8	26.9	27.0	27.1	27.1
9	32.3	28.2	29.2	28.5	28.9	28.0	27.8	27.6	27.3	27.2	26.8	26.8
10	32.1	31.3	30.8	25.0	25.8	26.2	26.1	25.8	26.0	26.3	26.5	26.6
11	31.7	31.5	30.0	29.9	30.0	28.8	28.0	27.8	27.5	27.8	28.0	27.0
12	28.5	29.8	29.5	28.2	28.0	28.0	27.7	27.1	27.7	27.9	27.6	27.9
13	31.1	31.6	31.0	27.3	27.5	28.1	28.0	27.7	27.6	27.3	26.5	26.0
14	32.4	33.8	32.6	28.5	25.1	25.0	25.8	25.6	25.3	25.1	25.1	25.0
15	33.6	33.3	35.0	35.2	32.2	30.1	30.1	29.7	29.4	28.8	28.1	27.8
16	34.3	34.7	35.0	31.7	30.5	29.8	29.3	29.0	29.0	28.2	27.7	27.2
17	34.0	35.0	34.0	34.2	32.8	32.0	30.0	29.1	29.1	28.4	27.7	27.2
18	34.9	33.0	34.6	33.8	33.4	31.5	29.4	30.1	29.2	29.0	28.9	28.2
19	32.8	32.9	32.3	30.8	30.0	29.5	28.8	28.4	27.7	27.3	27.0	26.9
20	32.1	32.1	32.0	31.7	30.6	30.2	29.3	29.0	28.9	28.9	28.9	28.2
21	32.2	32.7	33.3	34.7	32.9	31.2	30.1	29.8	26.2	24.2	23.9	23.3
22	32.8	33.5	31.5	31.0	30.5	29.3	28.5	28.3	28.2	27.8	27.6	27.2
23	33.0	32.5	32.8	32.0	31.6	30.0	29.0	28.6	28.6	28.6	27.6	27.0
24	30.6	29.9	30.4	30.0	27.9	26.1	26.5	26.5	26.3	26.3	26.0	26.0
25	32.1	32.2	32.1	32.2	31.5	31.2	28.0	26.5	26.3	26.0	26.2	26.4
26	32.8	32.3	31.9	31.7	31.4	29.5	27.0	27.0	27.0	27.0	27.0	26.6
27	31.9	32.1	31.7	27.9	28.8	28.1	28.0	27.7	27.4	27.3	26.9	26.3
28	33.0	32.1	31.6	26.1	24.3	24.2	24.3	24.8	25.0	25.2	25.2	25.5
29	31.0	31.0	30.4	31.2	30.6	23.0	22.9	23.2	24.7	25.0	25.1	25.2
30	32.0	33.0	32.7	32.0	30.7	29.3	25.4	23.8	25.0	25.2	25.4	25.3
Mean	32.0	32.1	31.9	31.1	29.8	28.8	27.9	27.4	27.2	27.1	26.7	26.4

กรุงเทพ ฯ มิถุนายน ๒๕๐๐ **Bangkok June 1957**

ความชื้นสัมพันธ์รายชั่วโมงประจำวันเป็นเรือนร้อย

Relative Humidity in Percent

Time / Date	เวลากรุงเทพ ฯ 1	2	3	4	5	6	7	8	9	10	11	12
									Bangkok Standard Time			
1	85.0	86.0	87.0	89.0	87.0	91.0	91.0	84.0	75.0	73.0	68.0	81.0
2	100.0	100.0	100.0	100.0	100.0	100.0	100.0	100.0	98.0	92.0	88.0	86.0
3	98.0	100.0	100.0	99.0	99.0	100.0	96.0	92.0	82.0	72.0	70.0	66.0
4	97.0	96.0	98.0	97.0	98.0	99.0	98.0	94.0	82.0	70.0	64.0	62.0
5	100.0	100.0	100.0	100.0	100.0	100.0	100.0	96.0	88.0	75.0	65.0	63.0
6	81.0	87.0	85.0	86.0	87.0	82.0	79.0	77.0	70.0	63.0	63.0	63.0
7	86.0	89.0	89.0	85.0	86.0	91.0	85.0	79.0	76.0	70.0	68.0	68.0
8	85.0	86.0	89.0	92.0	93.0	94.0	89.0	76.0	75.0	68.0	67.0	66.0
9	83.0	83.0	88.0	89.0	91.0	93.0	80.0	76.0	69.0	68.0	63.0	64.0
10	84.0	85.0	84.0	88.0	88.0	86.0	88.0	86.0	84.0	77.0	66.0	69.0
11	97.0	97.0	95.0	96.0	97.0	95.0	86.0	84.0	75.0	76.0	70.0	69.0
12	96.0	97.0	100.0	100.0	100.0	100.0	100.0	100.0	100.0	100.0	95.0	90.0
13	78.0	83.0	85.0	88.0	84.0	84.0	80.0	74.0	74.0	73.0	71.0	67.0
14	92.0	95.0	96.0	95.0	95.0	87.0	87.0	82.0	78.0	71.0	70.0	70.0
15	90.0	92.0	93.0	94.0	92.0	92.0	88.0	77.0	73.0	66.0	62.0	62.0
16	83.0	84.0	87.0	90.0	91.0	91.0	86.0	78.0	70.0	57.0	52.0	60.0
17	85.0	81.0	83.0	85.0	88.0	85.0	85.0	76.0	68.0	61.0	59.0	54.0
18	84.0	83.0	85.0	88.0	87.0	87.0	80.0	70.0	67.0	63.0	59.0	54.0
19	95.0	89.0	87.0	89.0	91.0	92.0	85.0	77.0	73.0	67.0	64.0	62.0
20	91.0	92.0	91.0	90.0	92.0	94.0	92.0	76.0	72.0	69.0	67.0	66.0
21	85.0	87.0	91.0	91.0	93.0	92.0	90.0	84.0	76.0	75.0	71.0	69.0
22	100.0	100.0	100.0	100.0	100.0	100.0	99.0	88.0	79.0	72.0	70.0	68.0
23	85.0	88.0	90.0	93.0	89.0	87.0	89.0	73.0	67.0	67.0	64.0	62.0
24	92.0	93.0	94.0	96.0	98.0	97.0	92.0	100.0	96.0	87.0	82.0	76.0
25	96.0	95.0	95.0	93.0	95.0	95.0	91.0	75.0	72.0	70.0	66.0	64.0
26	88.0	89.0	85.0	87.0	88.0	89.0	86.0	80.0	73.0	64.0	61.0	64.0
27	85.0	85.0	87.0	88.0	88.0	89.0	85.0	78.0	73.0	60.0	62.0	60.0
28	87.0	87.0	89.0	92.0	92.0	91.0	90.0	74.0	68.0	69.0	61.0	59.0
29	98.0	98.0	96.0	96.0	95.0	95.0	95.0	82.0	88.0	81.0	73.0	71.0
30	98.0	98.0	97.0	97.0	97.0	97.0	91.0	87.0	82.0	76.0	67.0	68.0
Mean	90.1	90.8	91.5	92.4	92.7	92.5	89.4	82.8	77.4	71.7	67.6	66.8

Time / Date	13	14	15	16	17	18	19	20	21	22	23	24
1	76.0	68.0	65.0	65.0	70.0	75.0	80.0	74.0	82.0	82.0	97.0	100.0
2	92.0	89.0	80.0	76.0	76.0	77.0	82.0	82.0	80.0	81.0	88.0	100.0
3	67.0	66.0	67.0	67.0	71.0	74.0	78.0	79.0	86.0	98.0	98.0	95.0
4	64.0	63.0	66.0	63.0	68.0	74.0	82.0	98.0	98.0	98.0	98.0	99.0
5	66.0	65.0	70.0	82.0	76.0	81.0	85.0	88.0	88.0	83.0	76.0	77.0
6	67.0	69.0	71.0	78.0	96.0	94.0	89.0	89.0	87.0	86.0	89.0	91.0
7	69.0	70.0	68.0	72.0	72.0	76.0	82.0	86.0	84.0	81.0	82.0	83.0
8	61.0	64.0	63.0	68.0	77.0	79.0	93.0	86.0	88.0	88.0	87.0	87.0
9	64.0	90.0	83.0	74.0	75.0	83.0	85.0	82.0	84.0	72.0	79.0	81.0
10	62.0	68.0	71.0	98.0	92.0	89.0	88.0	91.0	92.0	92.0	89.0	90.0
11	70.0	71.0	74.0	75.0	75.0	68.0	75.0	80.0	82.0	81.0	84.0	89.0
12	83.0	75.0	79.0	85.0	85.0	85.0	89.0	89.0	78.0	75.0	82.0	79.0
13	70.0	66.0	69.0	93.0	93.0	95.0	88.0	89.0	90.0	87.0	89.0	92.0
14	70.0	65.0	69.0	80.0	87.0	90.0	88.0	91.0	93.0	86.0	84.0	86.0
15	60.0	61.0	58.0	55.0	69.0	77.0	79.0	82.0	86.0	84.0	86.0	80.0
16	57.0	56.0	56.0	68.0	76.0	80.0	82.0	84.0	86.0	82.0	82.0	85.0
17	51.0	54.0	59.0	59.0	63.0	68.0	78.0	81.0	87.0	87.0	85.0	82.0
18	50.0	63.0	58.0	61.0	62.0	67.0	82.0	74.0	85.0	88.0	86.0	93.0
19	66.0	65.0	66.0	68.0	71.0	71.0	74.0	67.0	86.0	86.0	91.0	90.0
20	67.0	66.0	68.0	67.0	74.0	77.0	82.0	84.0	84.0	85.0	86.0	85.0
21	69.0	67.0	65.0	58.0	68.0	73.0	77.0	79.0	89.0	100.0	100.0	100.0
22	67.0	63.0	74.0	73.0	73.0	77.0	82.0	85.0	83.0	86.0	83.0	81.0
23	63.0	62.0	61.0	64.0	67.0	73.0	79.0	81.0	86.0	85.0	89.0	92.0
24	74.0	77.0	75.0	73.0	76.0	87.0	86.0	91.0	91.0	92.0	96.0	95.0
25	63.0	63.0	59.0	58.0	60.0	63.0	78.0	89.0	90.0	92.0	91.0	92.0
26	60.0	60.0	62.0	62.0	64.0	75.0	81.0	83.0	88.0	91.0	87.0	88.0
27	63,0	64.0	65.0	79.0	80.0	81.0	85.0	85.0	88.0	90.0	86.0	85.0
28	58.0	62.0	64.0	94.0	98.0	98.0	97.0	97.0	95.0	97.0	97.0	98.0
29	66.0	67.0	67.0	66.0	70.0	100.0	100.0	99.0	98.0	98.0	98.0	98.0
30	68.0	62.0	60.0	64.0	70.0	77.0	86.0	93.0	90.0	94.0	94.0	94.0
Mean	66.1	66.7	67.1	71.5	75.1	79.5	83.7	85.3	87.2	87.6	88.7	88.7

กรุงเทพ ฯ มิถุนายน ๒๕๐๐ **Bangkok June 1957**

ทิศและกำลังลมรายชั่วโมง (โบฟอร์ตสเกล)

Hourly Direction and Force of Surface Winds (Beaufort Scale)

Time	1		2		3		4		5		6	
Date	Dir.	Force	Dir.	Force	Dir.	Force	Dir.	Force	Dir.	Force	Dir.	Force
1	C	0	C	0	C	0	C	0	C	0	C	0
2	C	0	E	3	ESE	1	ENE	2	E	2	ESE	3
3	SE	2	ESE	2	SE	2	SE	2	C	0	C	0
4	C	0	C	0	C	0	C	0	C	0	C	0
5	C	0	C	0	C	0	C	0	C	0	C	0
6	SSW	1	SSW	1	SSW	1	S	1	S	2	SSE	2
7	SSW	1	S	1	S	1	SSE	1	S	1	S	1
8	W	1	C	0	C	0	C	0	C	0	C	0
9	SSW	2	SSW	2	SSW	2	WSW	2	C	0	C	0
10	W	1	C	0	C	0	C	0	C	0	C	0
11	SSW	2	SW	1	C	0	C	0	C	0	S	3
12	SSE	2	NW	1	SSW	2	SW	2	WSW	2	NW	3
13	S	3	SSW	2	SSW	2	SW	2	SSW	2	SSW	2
14	SSW	1	SSW	1	SSW	1	SSW	1	SSW	1	SSW	1
15	C	0	SSW	1	SW	1	SSW	1	C	0	C	0
16	SW	2	SW	2	SW	2	C	0	C	0	C	0
17	C	0	SW	1	WSW	2	C	0	C	0	WSW	1
18	SW	1	WSW	2	C	0	C	0	WSW	1	C	0
19	C	0	C	0	C	0	SSW	1	SW	1	WSW	1
20	C	0	C	0	C	0	C	0	C	0	C	0
21	SSE	2	S	1	SW	1	C	0	C	0	C	0
22	WSW	3	WSW	3	WSW	1	C	0	C	0	C	0
23	C	0	C	0	C	0	C	0	C	0	C	0
24	E	2	ESE	2	C	0	C	0	C	0	C	0
25	C	0	C	0	C	0	C	0	C	0	C	0
26	SSW	1	SW	1	SW	2	WSW	2	SW	1	SW	2
27	SSW	1	SSW	1	C	0	C	0	C	0	C	0
28	SW	1	C	0	SSW	1	SW	1	WSW	1	C	0
29	C	0	C	0	C	0	C	0	C	0	C	0
30	C	0	SW	1	SW	1	SW	1	SW	1	SW	1
Freq.	C	1.0	C	1.0	C	0.8	C	0.6	C	0.5	C	0.7

Time	7		8		9		10		11		12	
Date	Dir.	Force	Dir.	Force	Dir.	Force	Dir.	Force	Dir.	Force	Dir.	Force
1	C	0	E	1	SSW	1	S	2	ESE	2	S	3
2	ESE	3	SE	2	SSE	3	SSE	3	SSE	2	SSE	3
3	SSW	2	SSW	2	SSW	3	SSW	3	SSW	2	SSW	3
4	C	0	ESE	1	SE	1	SW	2	SW	2	S	2
5	C	0	C	0	C	0	S	3	SSW	3	S	3
6	S	2	S	2	SSW	4	S	3	S	3	S	3
7	C	0	S	1	S	3	SSW	3	SSW	3	SSW	3
8	C	0	C	0	SW	3	SSW	2	S	2	SW	2
9	SSW	3	SW	2	SSW	2	SSW	3	SW	2	SW	3
10	SW	3	W	3	WSW	3	C	0	SW	2	SW	2
11	S	2	SSW	2	S	3	S	3	S	3	SSW	3
12	SSE	2	SSE	1	SSE	1	ESE	1	ESE	2	ESE	2
13	SSW	2	S	2	S	3	S	3	SW	3	SSW	3
14	SW	1	SSW	3	SSW	2	SW	2	SSW	1	SW	2
15	S	1	SW	2	SSW	3	WSW	3	W	4	W	4
16	WSW	2	SW	2	W	3	W	4	W	4	W	4
17	WSW	1	WSW	2	WSW	3	W	3	W	4	W	4
18	WSW	1	WSW	2	WSW	2	WSW	3	SW	2	WSW	1
19	WSW	1	S	1	WSW	1	SSW	2	S	2	C	0
20	C	0	C	0	SE	1	SSE	2	SE	2	S	2
21	C	0	C	0	C	0	C	0	C	0	C	0
22	C	0	C	0	C	0	SSW	1	WSW	2	SW	1
23	C	0	W	2	WSW	2	SW	2	SW	2	SW	2
24	C	0	SE	1	SSW	3	W	2	WSW	2	W	2
25	C	0	C	0	SSW	2	S	2	S	2	S	2
26	WSW	1	SW	2	SW	2	S	2	SSW	2	SW	2
27	S	1	SSW	2	SSW	2	S	3	SSW	3	SSW	3
28	C	0	SW	3	SW	2	SW	1	S	2	SSW	3
29	C	0	SW	1	SW	1	SW	2	S	2	SSW	3
30	SSW	2	SW	2	WSW	2	S	2	S	3	SSW	2
Freq.	C	1.0	SW	1.5	SSW	2.0	S	2.2	S	2.3	SSW,SW	2.4

กรุงเทพ ฯ มิถุนายน ๒๕๐๐ **Bangkok June 1957**

ทิศและกำลังลมรายชั่วโมง (โบฟอร์ตสเกล)

Hourly Direction and Force of Surface Winds (Beaufort Scale)

Time	13		14		15		16		17		18	
Date	Dir.	Force	Dir.	Force	Dir.	Force	Dir.	Force	Dir.	Force	Dir.	Force
1	SSW	2	S	3	S	3	S	3	SSE	3	SSE	2
2	SSE	3	SSE	2	SSE	3	S	2	SSE	3	SE	2
3	SSW	2	S	2	S	3	S	3	SSE	3	SSE	3
4	S	3	S	2	S	3	S	2	S	3	S	2
5	SSW	3	S	3	S	3	S	3	S	3	S	3
5	S	3	S	4	S	3	S	4	C	0	S	2
7	SSW	3	S	3	SSW	3	S	3	S	3	S	3
8	S	2	S	3	SSE	3	SSE	3	S	4	SW	3
9	SSW	3	SW	3	S	3	SW	3	SSW	3	SSW	2
10	SW	2	SSW	3	S	1	SSW	3	SSW	2	SW	2
11	SSW	3	SSW	3	SSW	4	SSW	3	SW	3	WSW	4
12	S	2	S	3	S	4	S	2	S	2	S	2
13	SSW	3	S	3	W	3	WNW	3	S	2	SSW	2
14	W	2	S	2	S	3	SW	4	WSW	3	W	2
15	W	3	W	3	W	3	SSW	2	S	2	S	3
16	W	4	W	3	W	4	SSW	4	SSW	2	S	2
17	W	4	W	3	S	2	S	3	SSW	3	SSW	2
18	W	2	S	3	SSW	3	S	3	S	3	S	3
19	SSE	2	S	2	S	3	W	4	W	3	SW	1
20	SSE	3	SSE	3	S	2	S	3	SSE	2	S	2
21	C	0	C	0	C	0	SSW	1	SE	3	SSE	2
22	SSW	1	C	0	SE	3	SE	3	SSE	3	SSE	3
23	S	1	S	2	S	2	SSW	2	SSE	1	SE	2
24	WSW	2	S	3	SSW	2	S	2	NW	3	S	2
25	S	2	SSW	2	S	2	S	3	S	3	S	3
26	S	3	S	3	S	3	SSW	3	S	3	SSW	3
27	SSW	3	S	2	S	3	C	0	SSW	2	SSW	2
28	S	2	S	3	S	2	SE	2	WNW	2	SSE	1
29	SSW	3	S	2	SSW	2	S	2	SSW	2	SW	3
30	S	2	W	3	WSW	2	SSW	2	SSW	2	SSW	2
Freq.	S,SSW	2.4	S	2.5	S	2.7	S	2.7	S	2.5	S	2.3

Time	19		20		21		22		23		24	
Date	Dir.	Force	Dir.	Force	Dir.	Force	Dir.	Force	Dir.	Force	Dir.	Force
1	SSE	3	SSE	2	SSE	2	SSE	2	SSW	1	S	2
2	SSE	2	SSE	3	SSE	3	SSE	2	SE	2	SW	2
3	S	2	SSW	3	S	3	SE	3	SSE	2	SSE	1
4	WSW	5	E	1	NE	1	C	0	C	0	NE	1
5	SSE	1	SSW	2	SSE	1	SSW	2	SW	2	SSW	2
6	SW	2	SW	2	SSW	2	C	0	SW	1	SW	1
7	S	3	S	3	S	2	SW	2	WSW	1	WSW	1
8	SSW	2	SSW	1	SSW	1	C	0	C	0	SSW	2
9	SSW	2	SW	3	SW	2	SSW	2	SW	1	SSW	1
10	SW	2	SSW	1	S	1	SSE	1	SSE	1	S	1
11	SW	1	C	0	SSW	2	S	3	SSW	2	SW	1
12	SSE	2	S	2	S	2	S	2	S	2	S	3
13	S	2	SSW	2	SW	2	SW	2	SW	1	WSW	1
14	W	3	WSW	2	SW	2	WSW	3	WSW	1	WSW	2
15	S	3	S	2	S	2	SW	2	WSW	2	SW	2
16	S	2	S	3	SSW	2	SSW	2	SSW	1	SSW	1
17	SSW	3	SSW	3	SSW	1	SW	1	WSW	2	WSW	1
18	S	3	S	2	S	2	S	2	S	1	C	0
19	W	1	C	0	SW	1	SW	1	C	0	C	0
20	SSW	2	SSW	2	SSE	2	SSE	2	S	2	SSE	1
21	SE	2	N	4	NE	3	SW	3	SE	3	S	2
22	SSW	3	SSW	2	SSW	1	SSW	2	C	0	C	0
23	SE	2	ESE	1	ESE	2	ESE	1	E	2	E	2
24	W	2	C	0	C	0	C	0	C	0	C	0
25	SSW	3	SW	2	C	0	SW	1	SSW	1	SSW	1
26	SSW	1	C	0	C	0	C	0	C	0	C	0
27	S	1	S	2	SSW	1	C	0	SSW	1	SW	1
28	C	0	C	0	C	0	C	0	C	0	C	0
29	SSW	2	S	1	S	2	SSW	2	C	0	C	0
30	SW	4	C	0	WSW	1	WSW	1	WSW	1	SW	1
Freq.	S,SSW	2.2	S,SSW	1.7	S,SSW	1.5	SW	1.5	C	1.1	C or SW	1.1

กรุงเทพ ฯ มิถุนายน ๒๕๐๐ **Bangkok June 1957**

จำนวนฝนรายชั่วโมงเป็นมิลลิเมตร

Hourly Rainfall in Millimetres

Time / Date	เวลากรุงเทพ ฯ 1	2	3	4	5	6	7	8	9	10	11	12
												Bangkok Standard Time
1												0.4
2	3.4	0.4	0.1	0.4	0.7	0.8	0.2	0.6	0.4		0.1	
3	5.1	2.2	0.6	0.1		1.3						
4	0.2											
5	0.1											
6												
7												
8												
9												
10		0.1						0.2				
11	1.5											
12		2.0	7.8				16.5	0.4	0.1			0.2
13												
14												
15												
16												
17												
18												
19												
20												
21												
22	3.0	0.4										
23												
24				0.3	0.1			3.6	0.6	0.1		
25												
26												
27												
28												
29												
30			0.1		0.2	0.2						
Total	13.3	5.1	8.6	0.8	1.0	2.3	16.7	4.8	1.1	0.1	0.1	0.6

Time / Date	13	14	15	16	17	18	19	20	21	22	23	24
1											4.8	14.2
2	0.7	1.0										11.9
3										1.1	0.2	0.2
4								3.5	0.8	1.1	1.4	0.5
5												
6					4.8	1.3						
7												
8												
9		2.3										
10				11.6								
11												
12				0.9								
13				2.5	4.0							
14					16.3			0.1				
15												
16												
17												
18												
19												
20												
21										46.9	3.6	2.8
22												
23												
24								0.1				
25												
26												
27												
28				17.5	4.0	1.2	1.4	0.2				
29						23.5	1.4					
30							0.2	1.1	0.3	0.4		
Total	0.7	3.3		32.5	29.1	26.0	3.0	5.0	1.1	49.5	10.0	29.6

กรุงเทพ ฯ มิถุนายน ๒๕๐๐ **Bangkok June 1957**

Time / Date	ทรรศนวิสัยทางนอน (กม.) Horizontal Visibility (km.) เวลากรุงเทพ ฯ				จำนวนเมฆ (0—8) Amount of Clouds (0—8) Bangkok Standard Time			
	0700	1000	1300	1600	0700	1000	1300	1600
1	9.6	9.6	8.0	16.0	7	7	7	7
2	6.4	6.4	6.4	9.6	8	8	8	7
3	9.6	12.0	12.0	19.2	7	7	7	7
4	4.8	11.2	12.8	16.0	7	7	7	7
5	8.0	16.0	16.0	16.0	7	7	7	7
6	14.4	16.0	16.0	12.8	7	7	7	7
7	8.0	9.6	12.8	12.8	8	7	7	7
8	6.4	12.8	12.8	16.0	6	7	7	7
9	16.0	16.0	9.6	10.0	7	7	7	8
10	9.6	12.8	16.0	8.0	8	8	7	7
11	12.8	9.6	12.8	12.8	7	7	7	7
12	3.2	9.6	4.8	6.4	8	8	8	8
13	9.6	12.8	12.8	3.8	7	7	7	7
14	8.0	12.8	14.4	1.6	7	6	6	8
15	6.4	19.2	24.0	16.0	5	4	7	6
16	16.0	16.0	24.0	16.0	5	5	6	7
17	6.4	12.8	16.0	16.0	7	7	7	7
18	6.4	12.8	16.0	24.0	4	4	5	6
19	4.8	12.8	16.0	8.0	7	7	7	8
20	6.4	12.8	16.0	16.0	7	7	7	7
21	6.4	9.6	9.6	12.8	7	7	7	7
22	8.0	12.8	16.0	16.0	7	7	7	7
23	8.0	16.0	16.0	16.0	7	7	7	7
24	8.0	9.6	12.8	10.0	8	8	7	7
25	6.4	16.0	16.0	12.8	7	7	7	7
26	14.4	16.0	16.0	16.0	7	7	7	7
27	6.4	12.8	12.8	9.6	7	7	7	7
28	6.4	12.0	12.0	9.6	7	7	7	7
29	3.2	8.0	12.8	12.8	7	7	7	7
30	8.0	11.2	11.2	11.2	7	7	7	7
Mean	8.3	12.6	13.8	12.8	6.9	6.8	6.9	7.1

Time / Date	ชนิดของเมฆ Form of Clouds			
	0700	1000	1300	1600
1	Cu.Sc.Ac.Ci.Cs.	Cu.Sc.Ac.As.Ci.Cs.	Cu.Sc.Ac.As.Ci.Cs.	Cu.Sc.Cb.Ac.As.Ci.Cs.
2	Cu.Sc.Cb.Ac.As.	Cu.Sc.Ac.As.	Cu.Sc.Ac.As.	Cu.Sc.Ac.Ci.Cs.
3	Cu.Sc.Cb.Ac.Ci.Cs.	Cu.Sc.Cb.Ac.As.Ci.Cs.	Cu.Sc.Ac.As.Ci.Cs.	Cu.Sc.Cb.Ac.Ci.Cs.
4	Cu.Sc.Ac.Ci.Cs.	Cu.Sc.Ac.Ci.Cs.	Cu.Sc.Cb.Ac.Ci.Cs.	Cu.Sc.Ac.Ci.
5	Cu.Sc.Ac.As.Ci.Cs.	Cu.Sc.Cb.Ac.Ci.Cs.	Cu.Sc.Cb.Ac.Ci.Cs.	Cu.Sc.Cb.Ac.As.Ci.Cs.
6	Cu.Sc.Ac.Ci.Cs.	Cu.Sc.Ac.Ci.Cs.	Cu.Sc.Ac.Ci.Cs.	Cu.Sc.Cb.Ac.As.Ci.Cs.
7	Cu.Sc.Ac.Ci.Cs.	Cu.Sc.Ac.As.Ci.Cs.	Cu.Sc.Ac.As.Ci.Cs.	Cu.Sc.Cb.Ac.As.Ci.Cs.
8	Cu.Sc.Ac.Ci.Cs.	Cu.Sc.Ac.Ci.	Cu.Sc.Ac.Ci.	Cu.Sc.Cb.Ac.Ci.Cs.
9	Cu.Sc.Ac.Ci.Cs.	Cu.Sc.Ac.Ci.Cs.	Cu.Sc.Cb.Ac.As.Ci.Cs.	Cu.Sc.Cb.Ac.As.Ci.Cs.
10	Cu.Sc.Ac.As.Ci.Cs.	Cu.Sc.Ac.As.	Cu.Sc.Ac.Ci.Cs.	Cu.Sc.Cb.Ac.As.Ci.Cs.
11	Cu.Sc.Ac.Ci.Cs.	Cu.Sc.Ac.As.Ci.Cs.	Cu.Sc.Ac.As.Ci.Cs.	Cu.Sc.Cb.Ac.As.Ci.Cs.
12	Cu.Sc.Cb.As.	Cu.Sc.Cb.Ac.As.Ci.Cs.	Cu.Sc.Ac.As.Ci.Cs.	Cu.Sc.Ac.As.Ci.Cs.
13	Sc.Ac.Ci.Cs.	Cu.Sc.Ac.Ci.	Cu.Sc.Ac.Ci.	Cu.Sc.Ac.As.Ci.Cs.
14	Fc.Fs.Ns.Ac.As.Ci.Cs.	Cu.Sc.Ac.Ci.Cs.	Cu.Sc.Cb.Ac.Ci.Cs.	Sc.Cb.As.
15	Ac.Ci.Cs.	Cu.Ac.Ci.Cs.	Cu.Sc.Ci.Cs.	Cu.Sc.Ci.Cs.
16	Cu.Ac.Ci.Cs.	Cu.Ac.Ci.Cs.	Cu.Sc.Ac.Ci.Cs.	Cu.Sc.Cb.Ac.Ci.Cs.
17	Sc.Ac.Ci.	Cu.Ac.Ci.Cs.	Cu.Ci.Cs.	Cu.Sc.Cb.Ac.Ci.Cs.
18	Cu.Ac.Ci.Cs.	Cu.Ac.Ci.	Cu.Ac.Ci.Cs.	Cu.Sc.Cb.Ac.Ci.Cs.
19	Cu.Ac.Ci.Cs.	Cu.Sc.Cb.Ac.Ci.Cs.	Cu.Sc.Cb.Ac.Ci.Cs.	Cu.Sc.Cb.Ac.Ci.Cs.
20	Cu.Sc.Ac.Ci.Cs.	Cu.Ac.Ci.	Cu.Ac.Ci.	Cu.Sc.Cb.Ac.Ci.Cs.
21	Cu.Sc.Ac.Ci.Cs.	Cu.Sc.Cb.Ac.As.Ci.Cs.	Cu.Sc.Cb.Ac.As.Ci.Cs.	Cu.Sc.Cb.Ac.Ci.Cs.
22	Cu.Sc.Ac.Ci.	Cu.Sc.Ac.Ci.Cs.	Cu.Sc.Cb.Ac.Ci.Cs.	Cu.Sc.Cb.Ac.Ci.Cs.
23	Cu.Sc.Cb.Ac.As.Ci.Cs.	Cu.Ac.As.Ci.Cs.	Cu.Cb.Ac.Ci.	Cu.Sc.Cb.Ac.Ci.Cs.
24	Cu.Sc.Cb.Ac.As.	Cu.Sc.Cb.Ac.Ci.Cs.	Cu.Sc.Cb.Ac.Ci.Cs.	Cu.Sc.Cb.Ac.As.Ci.Cs.
25	Cu.Sc.Ac.As.Ci.Cs.	Cu.Sc.Ac.Ci.Cs.	Cu.Sc.Cb.Ac.Ci.Cs.	Cu.Sc.Cb.Ac.Ci.Cs.
26	Sc.Ac.Ci.Cs.	Cu.Sc.Ac.Ci.Cs.	Cu.Sc.Ac.Ci.Cs.	Cu.Sc.Cb.Ac.Ci.Cs.
27	Cu.Sc.Ac.Ci.Cs.	Cu.Ac.Ci.Cs.	Cu.Sc.Ac.Ci.Cs.	Cu.Sc.Ac.As.Ci.Cs.
28	Sc.Ac.Ci.Cs.	Cu.Sc.Ac.Ci.	Cu.Sc.Cb.Ac.Ci.	Cu.Sc.Cb.Ac.As.Ci.Cs.
29	Sc.Ac.As.Ci.Cs.	Cu.Sc.Ac.As.Ci.Cs.	Cu.Sc.Ac.As.Ci.Cs.	Cu.Sc.Ac.As.Ci.Cs.
30	Sc.Cb.Ac.As.Ci.Cs.	Cu.Sc.Ac.As.Ci.Cs.	Cu.Sc.Ac.As.Ci.Cs.	Cu.Sc.Ac.As.Ci.Cs.

กรุงเทพ ฯ มิถุนายน ๒๕๐๐ **Bangkok June 1957**

ค่าเฉลี่ยของผลการตรวจอุตุนิยมวิทยาประจำวันและประจำเดือน

Daily and Monthly Values of Meteorological Elements

Date	Mean Barometric Pressure + 1000mb.	Temperature Max.	Temperature Min.	Temperature Range	Temperature Mean	Relative Humidity	Wind Velocity Extreme	Wind Velocity Mean	Mean Amount of Cloud	Total Rainfall	Mean Visibility	Amount of Evaporation	Weather Remarks
		°C.	°C.	°C.	°C.	%	km./hr.	km./hr.	0-8	mm.	km.	mm.	
1	05.66	32.4	26.4	6.0	29.0	80.3	42.0	7.0	6.9	19.4	12.1	2.5	
2	08.77	30.2	24.5	5.7	27.2	90.3	57.0	10.3	7.6	20.7	8.0	2.3	
3	09.23	32.9	24.0	8.9	27.9	84.2	49.0	10.1	7.1	10.8	12.0	3.1	
4	08.43	33.0	24.5	8.5	27.7	84.4	52.0	6.0	7.4	7.5	9.0	2.7	
5	06.58	32.8	24.5	8.3	28.0	84.3	39.0	6.8	7.3	0.1	13.0	4.0	
6	05.43	32.0	26.0	6.0	28.3	80.4	46.0	10.4	6.8	6.1	13.8	2.9	
7	05.62	31.8	25.7	6.1	28.8	79.1	35.5	9.9	7.1	—	11.8	3.5	
8	05.71	34.0	24.9	9.1	28.6	80.0	61.0	6.3	6.6	—	12.4	3.3	
9	05.53	33.0	25.1	7.9	28.2	79.1	45.0	9.8	7.4	2.3	12.3	2.8	
10	05.06	32.3	25.0	7.3	27.3	83.6	68.0	6.1	7.6	11.9	11.8	2.2	
11	04.05	31.7	24.8	6.9	28.1	81.7	48.0	10.6	7.4	1.5	12.3	3.1	
12	04.94	30.3	23.0	7.3	26.6	90.1	44.0	8.9	7.8	27.9	8.3	2.4	
13	06.03	31.9	26.1	5.8	28.2	81.8	42.0	10.5	6.9	6.5	11.3	3.1	
14	05.64	33.8	25.0	8.8	27.8	83.6	49.0	8.8	7.0	16.4	10.4	2.5	
15	03.38	35.4	24.0	11.4	29.2	77.4	40.0	9.7	5.5	—	15.4	3.9	
15	03.79	35.1	25.2	9.9	29.4	76.0	49.0	11.6	6.1	—	16.2	4.0	
17	03.83	35.3	25.2	10.1	29.7	73.3	41.0	9.1	6.9	—	12.8	4.7	
18	02.99	35.8	25.1	10.7	29.8	74.0	38.0	7.3	4.8	—	16.2	3.7	
19	04.01	34.0	25.4	8.6	29.1	78.0	39.0	4.4	6.9	—	12.3	3.3	
20	06.94	33.0	25.6	7.4	29.2	79.9	35.0	6.3	7.0	—	12.4	3.6	
21	07.74	34.9	22.6	12.3	28.6	81.2	55.5	5.1	7.1	53.3	9.9	2.5	
22	06.97	33.5	23.1	10.4	27.8	83.5	30.5	6.0	7.3	3.4	11.5	2.7	
23	06.01	33.5	25.0	8.5	28.9	77.3	25.0	4.7	7.0	—	12.3	3.7	
24	07.17	31.6	25.4	6.2	27.4	88.2	22.0	5.5	7.4	4.8	9.1	1.4	
25	07.70	33.3	25.2	8.1	28.5	79.4	46.0	5.7	6.9	—	12.0	3.7	
26	08.17	32.8	26.0	6.8	28.7	77.3	36.0	6.9	7.0	—	14.2	3.3	
27	07.95	32.6	25.5	7.1	28.3	78.8	38.5	6.1	6.9	—	11.6	2.9	
28	08.19	33.3	24.3	9.0	27.4	83.9	38.0	4.2	6.8	24.3	10.6	2.1	
29	07.61	31.7	22.9	8.8	26.8	87.7	72.0	5.1	7.3	24.9	9.4	1.8	
30	06.59	33.2	23.7	9.5	27.7	83.6	56.0	6.3	7.4	2.5	9.6	2.2	
Totals										244.3		89.9	
Mean	06.19	33.0	24.8	8.2	28.3	81.4	44.6	7.4	7.0		11.8	3.0	
Abs. Max.	11.06	35.8		12.8		100.0	72.0			53.3		4.7	
Days	3rd	18th		21st		7days	29th			21st		17th	
Abs. Min.	00.56		22.6	5.7		50.0						1.4	
Days	18th		21st	2nd		18th						24th	

กรุงเทพ ฯ – BANGKOK

ผลสรุปการตรวจประจำเดือน มิถุนายน ๒๕๐๐

Monthly Summary for June 1957

1. ความกดอากาศ – AIR PRESSURE

สูงสุด	**Extreme Maximum**	**1011.06**	**mb.**	เมื่อ – **on the 3rd**
ต่ำสุด	**Extreme Minimum**	**1000.56**	**mb.**	เมื่อ – **on the 18th**
ระยะเปลี่ยนประจำวันสูงสุด	**Max. Diurnal Range**	**6.64**	**mb.**	เมื่อ – **on the 21st**
ปานกลางสูงสุด	**Mean Maximum**	**1008.04**	**mb.**	
ปานกลางต่ำสุด	**Mean Minimum**	**1003.94**	**mb.**	
ปานกลาง	**Mean**	**1006.19**	**mb.**	

2. อุณหภูมิอากาศ – AIR TEMPERATURE

สูงสุด	**Extreme Maximum**	**35.8**	**°C.**	เมื่อ – **on the 18th**
ต่ำสุด	**Extreme Minimum**	**22.6**	**°C.**	เมื่อ – **on the 21st**
ระยะเปลี่ยนประจำวันสูงสุด	**Max. Diurnal Range**	**12.3**	**°C.**	เมื่อ – **on the 21st**
ปานกลางสูงสุด	**Mean Maximum**	**33.0**	**°C.**	
ปานกลางต่ำสุด	**Mean Minimum**	**24.8**	**°C.**	
ปานกลาง	**Mean**	**28.3**	**°C.**	

3. ความชื้นสัมพันธ์ – RELATIVE HUMIDITY

สูงสุด	**Highest**	**100.0**	**%**	เมื่อ – **on the 7 days.**
ต่ำสุด	**Lowest**	**50.0**	**%**	เมื่อ – **on the 18th**
ปานกลาง	**Mean**	**81.4**	**%**	

4. ลม – SURFACE WINDS

ความเร็วสูงสุด	**Greatest Velocity**	**72.0**	**Km./hr.**
ความเร็วปานกลาง	**Mean Velocity**	**9.5**	**Km./hr.**
ทิศร่วม	**Resultant Direction**	**S 18° 48' W**	

5. ฝนตก – RAINFALL

รวมทั้งเดือน	**Total Amount**	**244.3 mm.**		
ต่างจากปรกติ	**Departure from normal**	**+ 72.7 mm.**		
ความแรงของฝน	**Greatest Intensity**	**– mm.**	**in – minutes**	
ตกมากที่สุดในวันหนึ่ง	**Heaviest fall in 24 hrs.**	**53.3 mm.**	เมื่อ – **on the 21st**	

6. หมายเหตุ – MISCELLANEOUS INFORMATION

ท้องฟ้าไม่มีเมฆ	**Cloudless sky**	**0**	
ท้องฟ้ามีเมฆบางส่วน	**Partly cloudy sky**	**0**	
ท้องฟ้ามีเมฆมาก	**Cloudy sky**	**27**	
ท้องฟ้ามีเมฆเต็ม	**Overcast**	**3**	
วันมีฝนตก	**Rainy days**	**18**	
วันมีน้ำค้าง	**Days with dew**	**30**	
วันมีหมอก	**Days with ground fog**	**0**	
วันมีฟ้าหรัวชื้น	**Days with mist**	**20**	
วันมีฟ้าหรัว	**Days with haze**	**1**	
วันมีพายุฟ้าคะนอง	**Days with thunderstorm**	11	
วันมีพายุฟ้าคะนองไม่ผ่านสถานี	**Days with distant thunderstorm**	**8**	
วันมีฟ้าแลบ	**Days with lightning**	**22**	
จำนวนไอน้ำรวมทั้งเดือน	**Total Evaporation**	**89.9**	**mm.**
จำนวนชั่วโมงที่มีแสงแดดทั้งเดือน	**Total Duration of Sunshine**	**–**	**hrs.**

สรุปผลการตรวจอุตุนิยมวิทยาประจำเดือน มิถุนายน 2500
Summary of Meteorological Observations for month of June 1957

สถานี Station	ค่าปานกลางความกดอากาศโดยลดและแก้แล้ว (เป็นมิลลิบาร์) Mean Reduced Barometric Presssure (in millibars)								
	1000 + จำนวนในตาราง 1000 + the numbers in the tables								ประจำเดือน For Month
	0100	0400	0700	1000	1300	1600	1900	2200	
Chiangrai	06.57	05.75	07.02	07.41	05.89	03.42	04.02	06.74	05.85
Mae Hongson	06.41	—	06.52	07.59	05.92	03.39	04.12	—	05.66
Chiangmai	05.07	04.38	05.59	06.04	04.17	01.36	02.45	05.22	04.29
Nan	05.38	—	06.38	06.65	04.81	02.39	03.53	—	04.86
Lampang	05.77	—	06.44	07.11	05.15	02.62	03.62	—	05.12
Phrae	—	—	05.89	06.77	04.81	02.66	03.57	—	04.74
Mae Sariang	—	—	04.84	05.78	04.09	01.89	02.72	—	03.86
Uttaradit	06.34	05.83	06.91	07.79	05.95	03.45	04.24	06.31	05.85
Loei	—	—	06.48	07.33	05.52	03.38	04.33	—	05.41
Nakhon Phanom	06.37	05.87	07.04	07.46	05.64	03.52	04.85	06.60	05.92
Udon Thani	05.14	04.49	05.90	06.46	04.50	01.98	03.21	05.48	04.64
Sakon Nakhon	—	—	08.01	08.64	06.72	04.55	05.99	—	06.78
Tak	04.94	04.30	05.29	06.39	05.13	02.91	03.26	05.31	04.69
Phitsanulok	05.87	05.38	06.64	07.34	05.43	03.01	03.99	06.37	05.50
Mae Sot	07.68	06.22	06.50	07.20	05.88	04.00	04.79	07.93	06.27
Mudahan	—	—	07.40	07.72	05.77	03.60	04.91	—	05.88
Phetchabun	—	—	08.09	08.75	06.69	04.04	05.16	—	06.54
Khon Kaen	06.06	—	06.29	07.23	04.88	02.39	03.62	—	05.08
Roi Et	05.65	05.22	06.59	06.95	04.89	02.61	04.21	06.04	05.27
Nakhon Sawan	06.71	06.18	06.99	07.92	06.19	03.81	04.77	07.06	06.20
Chaiyaphum	—	—	05.59	06.25	04.68	02.15	03.24	—	04.38
Ubon Ratchathani	05.79	05.30	06.28	06.67	04.49	02.50	04.03	06.02	05.14
Nakhon Ratchasima	06.90	06.26	07.35	07.93	05.72	03.72	05.15	07.53	06.32
Surin	07.70	07.12	08.37	09.66	07.25	04.78	06.32	08.30	07.37
Lopburi	07.54	06.71	07.85	08.76	06.70	04.38	05.40	07.66	06.88
Suphanburi	—	—	08.60	09.35	07.46	05.12	06.36	—	07.38
Prachinburi	—	—	07.92	08.72	06.76	04.76	06.01	—	06.84
Sap Maung	—	—	07.01	07.59	05.94	03.88	05.40	—	05.96
Kanchanaburi	—	—	07.46	08.19	06.05	04.42	05.72	—	06.37
Don Muang	07.12	06.08	07.11	08.05	06.49	04.29	05.24	07.51	06.49
Aranyaprathet	07.66	—	08.14	08.79	07.02	04.98	06.43	—	07.17
Pom Phrachunlachomklao	—	—	06.74	07.71	06.39	04.65	05.02	—	06.10
Chonburi *	06.43	05.39	06.57	07.52	05.94	03.98	04.94	07.05	05.98
Sattahip	08.07	07.18	08.01	08.98	07.89	06.18	06.70	08.38	07.67
Chanthaburi	07.29	06.59	07.64	08.35	06.99	05.25	06.30	08.23	07.08
Hua Hin	06.77	05.45	06.49	07.24	06.16	04.30	05.10	07.49	06.13
Prachuap Khirikhan	07.96	07.66	08.12	09.08	07.66	05.95	06.94	07.91	07.66
Khlong Yai	—	—	10.22	10.92	09.76	08.22	09.07	—	09.64
Chumphon	08.28	07.39	08.10	08.95	08.12	06.68	07.18	08.71	07.93
Ranong	08.61	07.57	08.46	09.61	08.54	06.87	07.41	08.91	08.25
Ban Don	08.48	07.47	08.60	09.28	07.83	06.11	07.16	09.19	08.20
Nakhon Si Thammarat	09.06	08.01	08.75	09.54	08.17	06.46	07.31	09.14	08.30
Phuket	09.76	09.58	09.73	10.58	09.75	08.33	08.75	09.64	09.52
Kantang	08.74	07.82	08.25	09.03	08.15	06.61	07.27	08.86	08.09
Songkhla	09.24	08.26	09.08	09.94	08.38	06.71	07.67	09.76	08.63
Narathiwat	—	—	10.57	11.38	09.79	07.96	09.25	—	09.79

**All observations for 28 days only.*

สถานี Station	อุณหภูมิอากาศ (°ซ) Temperature in °C.							
	ค่าปานกลาง Means							
	ประจำเดือน For Month	สูงสุด Max.	ต่ำสุด Min.	ประจำวัน Daily Extremes				ระยะเปลี่ยนประจำวัน Daily Range
				สูงสุด Highest	วันที่ Date	ต่ำสุด Lowest	วันที่ Date	
Chiangrai	27.1	31.2	23.0	29.5	18	23.2	7	8.2
Mae Hongson	27.8	31.8	23.8	30.2	17	25.6	3	8.0
Chiangmai	28.0	32.1	23.8	30.6	1	25.5	5	8.3
Nan	28.6	32.8	24.4	30.9	17	25.3	23	8.4
Lampang	28.4	32.5	24.3	31.0	17	26.2	13	8.2
Phrae	—	—	23.9	—	—	—	—	—
Mae Sariang	27.6	31.3	24.0	30.2	21	25.0	12	7.3
Uttaradit	—	—	25.0	—	—	—	—	—
Loei	—	32.5	—	—	—	—	—	—
Nakhon Phanom	28.0	31.8	24.2	30.4	16	24.1	28	7.6
Udon Thani	29.3	33.9	24.7	31.4	16	27.0	1	9.2
Sakon Nakhon	28.5	32.8	24.2	31.2	17	24.8	29	8.6
Tak	28.8	32.7	24.9	31.1	19	26.4	11	7.8
Phitsanulok	29.7	34.4	24.9	31.7	22	27.4	2	9.5
Mae Sot	27.2	30.4	23.9	29.3	21	24.7	10	6.5
Mukdahan	28.8	33.0	24.7	30.9	19	25.2	29	8.3
Phetchabun	28.9	33.9	24.0	31.3	22	26.9	28	9.9
Khon Kaen	29.0	33.3	24.7	30.9	17	26.8	2	8.6
Roi Et	29.0	33.6	24.5	31.6	18	26.7	29	9.1
Nakhon Sawan	29.8	34.8	24.7	31.2	1,18	27.4	12	10.1
Chaiyaphum	28.6	32.7	24.5	30.6	20	26.4	29	8.2
Ubon Ratchathani	29.0	33.4	24.6	31.2	19	25.7	30	8.8
Nakhon Ratchasima	29.0	34.5	23.6	31.4	18	26.8	12	10.9
Surin	29.1	33.8	24.4	31.3	19	26.4	30	9.4
Lopburi	29.5	34.3	24.7	31.9	18	26.3	12	9.6
Suphanburi	29.5	34.4	24.7	31.8	18	26.5	12,24	9.7
Prachinburi	29.1	33.4	24.8	31.0	20	25.6	12	8.6
Sap Muang	27.4	32.0	22.7	28.9	1	25.6	30	9.3
Kanchanaburi	29.1	33.7	24.5	31.1	18	27.4	11	9.2
Don Muang	29.5	33.7	25.2	31.2	17,21	27.2	2	8.5
Aranyaprathet	28.8	33.6	24.0	30.4	19	26.3	30	9.6
Pom Phrachunlachomklao	28.6	31.9	25.2	29.9	28	26.8	12	6.7
Chonburi	29.3	32.8	25.8	30.6	19	28.0	30	7.0
Sattahip	29.9	33.8	26.1	32.1	18	27.3	24	7.7
Chanthaburi	27.9	31.3	24.5	29.5	18	25.5	23	6.8
Hua Hin	29.5	33.7	25.2	31.2	15	27.4	22	8.5
Phrachuap Khirikhan	29.6	34.3	24.8	31.6	16	27.4	9	9.5
Khlong Yai	27.7	31.3	24.1	30.4	16	26.3	24	7.2
Chumphon	28.4	33.2	23.6	29.7	3	26.9	22	9.6
Ranong	27.2	30.7	23.6	29.4	14	24.3	22	7.1
Ban Don	28.7	33.7	23.7	30.2	13	26.8	22	10.0
Nakhon Si Thammarat	28.6	33.8	23.4	29.8	19	27.5	9,29	10.4
Phuket	28.0	31.5	24.5	30.0	11	25.7	1	7.0
Kantang	27.4	31.6	23.2	28.7	12	25.4	15	8.4
Songkhla	28.8	33.3	24.2	29.9	14	26.9	21	9.1
Narathiwat	28.3	32.9	23.7	29.6	12	26.7	27	9.2

สถานี Station	อุณหภูมิอากาศ (°ซ.) Air Temperature in °C.								
	สูงสุดและต่ำสุด Extremes				ระยะเปลี่ยนประจำวัน Daily Range				ระยะเปลี่ยนระหว่างสูงสุดและต่ำสุด
	สูงสุด Max.	วันที่ Date	ต่ำสุด Min.	วันที่ Date	มากที่สุด Greatest	วันที่ Date	น้อยที่สุด Smallest	วันที่ Date	Range between Extreme Temp.
Chiangrai	35.9	16	20.7	7	13.0	16	3.7	2,3	15.2
Mae Hongson	35.0	1	20.6	3	10.1	1	4.1	5	14.4
Chiangmai	37.9	1	21.6	8	14.6	1	3.2	2	16.3
Nan	36.0	17	21.4	23	11.6	16	4.6	27	14.6
Lampang	36.0	17,22	22.0	8	12.1	22	4.7	3,13	14.0
Phrae	—	—	22.1	8	—	—	—	—	—
Mae Sariang	34.8	21	22.5	29	11.2	24	2.3	12	12.3
Uttaradit	—	—	23.7	29	—	—	—	—	—
Loei	35.8	15,17	—	—	—	—	—	—	—
Nakhon Phanom	35.0	16,24	22.3	27	10.3	24	2.2	28	12.7
Udon Thani	37.1	15	21.6	23	12.3	24	5.5	28	15.5
Sakon Nakhon	36.3	17,18	22.0	2	12.6	18	2.5	28	14.3
Tak	36.0	20	23.0	22	12.5	22	3.5	6	13.0
Phitsanulok	37.3	22	23.4	28	12.5	15	6.0	12	13.9
Mae Sot	33.5	20	21.9	30	9.3	22	3.4	6	11.6
Mukdahan	36.2	22	21.6	23	12.0	20	3.0	28	14.6
Phetchabun	37.2	22	22.5	23	12.1	16,18	5.8	12	14.7
Khon Kaen	35.8	22	22.6	2,24	11.6	24	4.2	29	13.2
Roi Et	37.2	18	22.6	7	11.5	15	4.6	29	14.6
Nakhon Sawan	37.6	19	23.8	9	13.2	19	6.1	10	13.8
Chaiyaphum	35.9	20	22.6	29,30	10.7	20	5.7	28	13.3
Ubon Ratchathani	36.5	19	21.9	21	11.9	21	4.2	30	14.6
Nakhon Ratchasima	38.3	18	22.0	15,22	14.8	15	7.4	29	16.3
Surin	37.5	16	22.2	21	12.5	16	5.7	30	15.3
Lopburi	38.5	18	22.8	4	14.2	15	4.7	12	15.7
Suphanburi	38.5	18	23.1	22	13.5	18	4.0	24	15.4
Prachinburi	36.0	20	22.7	12	10.9	15	5.7	12	13.3
Sap Muang	34.8	20	21.1	22	12.7	20	6.7	29	13.7
Kanchanaburi	36.3	18	23.5	15,21	12.1	15	6.8	11	12.8
Don Muang	36.9	18	23.2	15	13.1	15	4.3	24	13.7
Aranyaprathet	35.8	19	22.5	30	12.1	22	6.3	12	13.3
Pom Phrachunlachomklao	34.0	16	22.5	22	9.0	16	5.1	7	11.5
Chonburi	34.5	18	23.8	30	9.1	4	4.0	12	10.7
Sattahip	36.3	18	22.8	3	11.7	25	5.5	12,24	13.5
Chanthaburi	32.7	14	21.6	30	9.1	30	4.6	9	11.1
Hua Hin	37.3	15	22.9	22,23	12.2	15	6.7	24	14.4
Prachuap Khirikhan	37.0	17	22.8	22	12.0	27	5.9	9	14.2
Khlong Yai	32.9	13	21.6	24	9.6	24	3.7	16,17	11.3
Chumphon	35.3	3	22.0	27	12.5	27	6.0	8	13.3
Ranong	32.7	27	22.0	3	10.2	27	3.0	16	10.7
Ban Don	36.4	13	22.6	23	13.0	29	5.4	22	13.8
Nakhon Si Thammarat	35.9	28	21.0	25	14.4	25,27	5.3	4	14.9
Phuket	34.0	28	23.2	24,29	10.2	28	3.6	1	10.8
Kantang	33.7	12	21.9	24	10.3	25	2.8	15	11.8
Songkhla	35.5	12	21.8	25	11.3	12	4.6	4	13.7
Narathiwat	34.4	7,12	21.7	27	12.5	7	7.3	3	12.7

สถานี Station	ความชื้นสัมพันธ์ (%) Relative Humidity in %								
	ค่าปานกลาง Means					ค่าสูงสุดและต่ำสุด Absolute Extremes			
	ประจำเดือน For Month	ประจำวัน Daily Extremes							
		สูงที่สุด Highest	วันที่ Date	ต่ำที่สุด Lowest	วันที่ Date	สูงที่สุด Highest	วันที่ Date	ต่ำที่สุด Lowest	วันที่ Date
Chiangrai	83.6	94.0	3	72.8	16	100.0	4 days	46.0	16
Mae Hongson	81.0	94.5	5	67.8	17	99.0	4 days	47.0	1
Chaingmai	81.0	90.6	3	70.8	1	98.0	3,24	48.0	1
Nan	82.2	89.2	23	75.2	17	100.0	23	56.0	24
Lampang	78.5	92.5	3	66.3	18	100.0	3	51.0	15
Phrae	77.0	86.6	2	66.6	16	97.0	21	52.0	16,18
Mae Sariang	81.4	95.8	5	68.4	17	97.0	1,3,13	50.0	16
Uttaradit	81.4	91.9	27	71.5	17	100.0	6	49.0	22
Loei	78.1	90.8	2	66.8	15	100.0	8	51.0	18
Nakhon Phanom	86.2	98.0	28	76.9	11	100.0	19	53.0	11
Udon Thani	80.6	94.1	2	71.3	11	100.0	2	49.0	15
Sakon Nakhon	78.1	95.0	28	67.4	6	98.0	2,27	50.0	24
Tak	73.1	89.1	2	56.4	19	96.0	7,12	44.0	19,22
Phitsanulok	76.7	87.3	2	62.3	17	96.0	2	46.0	17
Mae Sot	86.0	93.3	10	79.1	15	98.0	7 days	59.0	1
Mukdahan	77.0	95.0	28	67.2	15	97.0	1,28,29	56.0	17
Phetchabun	77.6	89.6	1	69.0	18	99.0	2,4	51.0	22
Khon Kaen	80.7	92.0	2	70.0	18	99.0	8	59.0	18,22
Roi Et	75.3	86.4	24	62.5	18	99.0	26	42.0	18
Nakhon Sawan	77.6	86.8	9,12	69.4	6	100.0	9	45.0	30
Chaiyaphum	72.5	83.0	2	62.0	20	95.0	2,21,30	47.0	20,22
Ubon Ratchathani	79.5	90.1	30	70.9	15	97.0	1	49.0	19
Nakhon Ratchasima	89.7	85.0	24	58.0	18	97.0	23	39.0	18
Surin	81.7	91.4	24	72.5	15	100.0	2	46.0	16
Lopburi	77.2	92.1	12	64.8	18	98.0	3	40.0	16
Suphanburi	69.2	93.6	24	54.0	18	100.0	22	36.0	18
Prachinburi	77.5	92.6	12	69.4	26	97.0	12,30	55.0	1
Sap Muang	75.4	92.2	22	68.4	13,16	100.0	2,22,23	54.0	16
Kanchanaburi	72.0	85.8	12	59.8	18	96.0	12	49.0	18
Don Muang	80.4	94.5	2	71.6	17	100.0	5 days	49.0	17
Aranyaprathet	79.1	89.7	9	70.5	18,19	99.0	4	41.0	19
Pom Phrachunlachomklao	74.1	84.6	12	67.6	18	96.0	24	60.0	23,28
Chonburi	73.5	81.2	5	65.0	18	96.0	23,25	50.0	17,18
Sattahip	75.8	84.5	24	68.6	17	99.0	3	55.0	17,18
Chanthaburi	85.2	95.1	23	76.0	13	98.0	11 days	63.0	7
Hua Hin	74.2	88.4	22	64.9	15	97.0	4 days	41.0	15
Prachaup Khirikhan	74.8	88.4	9	66.4	12	99.0	22	47.0	26
Khlong Yai	83.6	94.2	8	75.2	11	98.0	10 days	64.0	13
Chumphon	79.4	89.0	2	69.8	12	98.0	26	46.0	13
Ranong	88.4	97.7	8	75.8	10	100.0	19	66.0	10,29
Ban Don	78.1	89.8	4	68.3	11	100.0	19	39.0	13
Nakhon Si Thammarat	77.3	86.3	4	67.9	11	98.0	5,13	44.0	28
Phuket	80.5	92.3	15	69.1	10	98.0	4 days	45.0	28
Kantang	87.4	97.6	15	80.9	7	100.0	4 days	61.0	25
Songkhla	76.2	85.8	27	69.4	20	96.0	4 days	50.0	7,14
Narathiwat	75.6	84.6	14	66.6	16	98.0	4,14,25	51.0	7,16

สถานี Station	ลมผิวพื้น Surface Winds								
	ทิศร่วม Resultant Direction				ความแน่ทิศ Steadiness in %				กำลังลมอย่างมากที่สุดตามมาตราโบฟอร์ต Greatest force in Beaufort Scale
	เวลา 0700	เวลา 1000	เวลา 1300	เวลา 1600	เวลา 0700	เวลา 1000	เวลา 1300	เวลา 1600	
Chiangrai	N20°E	S83°E	S16°E	S30°E	77	26	58	26	6
Mae Hongson	S82°W	N68°W	S14°E	S16°W	10	18	14	24	6
Chiangrai	Calm	S23°W	S20°E	S 1°W	—	25	49	36	5
Nan	S	S 4°E	S 6°W	S 3°E	13	52	63	62	3
Lampang	N79°E	S 6°W	S30°W	S 6°W	13	59	46	66	7
Phrae	S 9°W	S 4°W	S 1°E	S 4°W	40	86	95	89	5
Mae Sariang	S 4°W	S 2°E	S 5°W	S 4°W	13	75	72	89	5
Uttaradit	S48°E	S 9°E	S	S13°E	39	66	56	57	5
Loei	N48°W	S85°W	N81°W	N63°W	23	36	40	37	4
Nakhon Phanom	S52°E	S39°E	S41°E	S27°E	37	21	35	15	5
Udon Thani	S48°E	S 8°W	S45°W	S11°W	39	46	56	33	7
Sakon Nakhon	S45°W	S27°W	S51°W	S52°W	37	44	42	37	5
Tak	S63°W	S80°W	S31°W	S68°W	7	17	19	35	6
Phitsanulok	S42°E	S27°E	S 8°W	S28°W	49	73	70	49	7
Mae Sot	S 9°E	S49°W	S77°W	S77°W	20	35	60	74	4
Mukdahan	S49°W	S49°W	S69°W	S56°W	74	74	56	47	5
Phetchabun	S45°W	S35°W	S43°W	S40°W	5	68	67	51	5
Khon Kaen	S42°W	S45°W	S50°W	S50°W	49	88	81	77	6
Roi Et	S12°W	S28°W	S35°W	S39°W	80	78	80	68	5
Nakhon Sawan	S21°W	S15°W	S14°W	S24°W	63	88	84	79	6
Chaiyaphum	S45°W	S45°W	S43°W	S43°W	32	88	76	81	4
Ubon Ratchathani	S27°E	N85°W	N88°W	S81°W	7	36	33	20	11
Nakhon Ratchasima	S35°W	S45°W	S56°W	S36°W	40	74	59	61	8
Surin	S37°E	S18°W	S15°W	S31°W	16	21	88	38	4
Lopburi	S29°E	S27°W	S 5°E	S 1°E	75	73	76	69	4
Suphanburi	S54°W	S54°W	S69°W	S60°W	85	85	81	72	7
Prachinburi	S45°W	S32°W	S63°W	S51°W	14	43	51	63	5
Sap Muang	S45°W	S50°W	S57°W	S47°W	32	77	78	76	6
Kanchanaburi	W	S84°W	S85°W	S78°W	17	66	72	80	3
Don Muang	S 6°W	S31°W	S27°W	S22°W	59	69	73	78	8
Aranyaprathet	W	W	N 2°W	W	30	87	95	87	4
Pom Phrachunlachomklao	S	S	S	S	100	100	100	100	4
Chonburi	S 5°E	S34°W	S40°W	S23°W	78	76	87	91	7
Sattahip	S45°W	S53°W	S45°W	S46°W	74	82	88	73	9
Chanthaburi	S27°E	S15°W	S15°W	S 2°W	15	64	78	79	7
Hua Hin	S51°W	S52°W	S18°W	S42°W	42	58	41	39	8
Prachap Khirikhan	S60°W	S49°W	S59°W	S63°W	65	70	57	73	5
Khlong Yai	N34°W	S 2°E	W	N59°W	24	59	77	88	6
Chumphon	S13°W	S51°W	S62°W	S74°W	30	68	71	82	7
Ranong	S45°W	S45°W	S45°W	S45°W	28	79	84	84	7
Ban Don	S41°W	S49°W	S54°W	S48°W	60	74	85	84	6
Nakhon Si Thammarat	S72°W	S62°W	S43°W	S30°W	21	56	63	53	8
Phuket	S45°W	S45°W	S40°W	S47°W	23	88	81	76	7
Kantang	Calm	S70°W	S68°W	S72°W	—	87	88	86	7
Sonkhla	S45°W	S58°W	N55°W	S72°W	9	50	40	31	7
Narathiwat	S	S 2°W	N 9°W	N 7°W	17	23	60	53	6

สถานี Station	ลมผิวพื้น Surface Winds														
	ทิศลม Wind Direction									กำลังลมตามมาตราโบฟอร์ต Wind Force in Beaufort Scale					
	ทำการตรวจเวลา 0700 Observation at 0700									ทำการตรวจเวลา 0700 Observation at 0700					
	Calm	N	NE	E	SE	S	SW	W	NW	1—3	4	5—6	7	8—9	> 9
Chiangrai	—	15	13	—	—	1	1	—	—	30	—	—	—	—	—
Mae Hongson	21	3	—	—	—	2	3	—	1	9	—	—	—	—	—
Chiangmai	28	1	—	—	—	1	—	—	—	2	—	—	—	—	—
Nan	26	—	—	—	—	4	—	—	—	4	—	—	—	—	—
Lampang	18	2	5	—	1	4	—	—	—	12	—	—	—	—	—
Phrae	15	1	—	—	—	11	3	—	—	15	—	—	—	—	—
Mae Sariang	25	—	—	—	1	3	—	1	—	5	—	—	—	—	—
Uttaradit	12	—	2	6	2	8	—	—	—	18	—	—	—	—	—
Loei	20	—	—	—	1	—	1	5	3	10	—	—	—	—	—
Nakhon Phanom	17	—	—	3	9	—	1	—	—	13	—	—	—	—	—
Udon Thani	14	—	1	3	9	2	1	—	—	16	—	—	—	—	—
Sakon Nakhon	15	1	—	—	—	3	10	—	1	15	—	—	—	—	—
Tak	19	1	—	3	—	2	—	5	—	11	—	—	—	—	—
Phitsanulok	11	1	1	1	12	4	—	—	—	19	—	—	—	—	—
Mae Sot	20	1	—	—	3	5	—	1	—	10	—	—	—	—	—
Mukdahan	1	—	—	2	1	—	20	6	—	28	1	—	—	—	—
Phetchabun	28	—	—	—	—	—	2	—	—	2	—	—	—	—	—
Khon Kaen	4	—	5	—	1	—	19	1	—	26	—	—	—	—	—
Roi Et	2	—	1	—	—	19	8	—	—	28	—	—	—	—	—
Nakhon Sawan	9	—	—	—	—	12	8	1	—	17	4	—	—	—	—
Chaiyaphum	20	—	—	—	—	—	10	—	—	10	—	—	—	—	—
Ubon Ratchathani	27	—	—	1	—	2	—	—	—	3	—	—	—	—	—
Nakhon Ratchasima	15	—	—	—	1	4	8	2	—	15	—	—	—	—	—
Surin	24	—	—	1	4	—	1	—	—	6	—	—	—	—	—
Lopburi	5	—	—	—	17	7	1	—	—	25	—	—	—	—	—
Suphanburi	—	—	—	1	—	1	20	8	—	30	—	—	—	—	—
Prachinburi	3	2	—	8	6	—	3	6	2	26	1	—	—	—	—
Sap Muang	20	—	—	—	—	—	10	—	—	9	1	—	—	—	—
Kanchanaburi	25	—	—	—	—	—	—	5	—	5	—	—	—	—	—
Don Muang	4	—	1	1	6	7	10	1	—	24	2	—	—	—	—
Aranyaprathet	21	—	—	—	—	—	—	9	—	9	—	—	—	—	—
Pom Phrachunlachomklao	—	—	—	—	—	30	—	—	—	30	—	—	—	—	—
Chonburi	2	—	—	2	3	18	3	—	—	25	1	—	—	—	—
Sattahip	1	1	—	1	1	3	19	4	—	13	12	4	—	—	—
Chanthaburi	21	2	—	1	1	5	—	—	—	7	2	—	—	—	—
Hau Hin	12	—	1	—	—	2	12	1	2	17	1	—	—	—	—
Prachaup Khirikhan	8	—	—	—	—	2	8	12	—	22	—	—	—	—	—
Khlong Yai	11	—	9	—	—	—	—	10	—	19	—	—	—	—	—
Chumphon	20	—	—	—	—	8	1	1	—	10	—	—	—	—	—
Ranong	21	—	—	—	—	—	9	—	—	9	—	—	—	—	—
Ban Don	9	—	—	—	—	5	13	3	—	21	—	—	—	—	—
Nakhon Si Thammarat	13	—	2	2	—	2	4	5	2	17	—	—	—	—	—
Phuket	23	—	—	—	—	—	7	—	—	7	—	—	—	—	—
Kantang	30	—	—	—	—	—	—	—	—	—	—	—	—	—	—
Songkhla	27	—	—	—	—	—	3	—	—	3	—	—	—	—	—
Narathiwat	21	2	—	—	—	7	—	—	—	9	—	—	—	—	—

สถานี Station	ลมผิวพื้น Surface Winds														
	ทิศลม Wind Direction									กำลังลมตามมาตราโบฟอร์ต Wind Force in Beaufort Scale					
	ทำการตรวจเวลา 1000 Observation at 1000									ทำการตรวจเวลา 1000 Observation at 1000					
	Calm	N	NE	E	SE	S	SW	W	NW	1—3	4	5—6	7	8—9	> 9
Chiangrai	—	7	4	6	3	6	4	—	—	26	3	1	—	—	—
Mae Hongson	14	6	—	1	—	2	3	4	—	16	—	—	—	—	—
Chiangmai	20	1	—	—	—	5	4	—	—	9	1	—	—	—	—
Nan	13	—	—	1	—	16	—	—	—	17	—	—	—	—	—
Lampang	3	1	2	1	2	13	8	—	—	27	—	—	—	—	—
Phrae	1	—	—	—	—	26	1	1	1	29	—	—	—	—	—
Mae Sariang	6	—	—	—	2	22	—	—	—	24	—	—	—	—	—
Uttaradit	6	—	—	4	—	19	1	—	—	24	—	—	—	—	—
Loei	1	2	—	2	5	1	1	9	9	29	—	—	—	—	—
Nakhon Phanom	12	2	1	2	7	1	3	2	—	18	—	—	—	—	—
Udon Thani	2	—	1	2	8	4	8	4	1	27	1	—	—	—	—
Sakon Nakhon	3	2	2	2	1	6	12	2	—	27	—	—	—	—	—
Tak	10	1	1	4	—	4	—	8	2	18	2	—	—	—	—
Phitsanulok	2	—	1	2	12	12	1	—	—	27	1	—	—	—	—
Mae Sot	5	2	—	2	3	5	2	11	—	25	—	—	—	—	—
Mukdahan	—	—	—	3	—	1	20	6	—	28	2	—	—	—	—
Phetchabun	8	—	—	—	—	6	15	1	—	22	—	—	—	—	—
Khon Kaen	1	—	1	—	—	—	28	—	—	28	1	—	—	—	—
Roi Et	1	—	1	—	2	8	18	—	—	29	—	—	—	—	—
Nakhon Sawan	1	—	—	—	—	19	10	—	—	27	1	1	—	—	—
Chaiyaphum	1	—	—	1	—	—	27	1	—	29	—	—	—	—	—
Ubon Ratchathani	9	—	1	—	3	—	3	7	7	17	4	—	—	—	—
Nakhon Ratchasima	3	—	—	—	—	7	13	7	—	25	2	—	—	—	—
Surin	21	—	—	—	3	—	6	—	—	9	—	—	—	—	—
Lopburi	—	—	1	1	12	13	3	—	—	28	2	—	—	—	—
Suphanburi	—	—	—	—	1	2	17	10	—	29	1	—	—	—	—
Prachinburi	—	—	—	3	7	3	6	9	2	25	5	—	—	—	—
Sap Muang	5	—	—	—	—	2	18	5	—	18	7	—	—	—	—
Kanchanaburi	8	—	—	—	—	1	2	19	—	22	—	—	—	—	—
Don Muang	3	—	—	—	2	10	10	5	—	15	9	3	—	—	—
Aranyaprathet	2	1	—	—	—	1	—	26	—	28	—	—	—	—	—
Pom Phrachunlachomklao	—	—	—	—	—	30	—	—	—	29	1	—	—	—	—
Chonburi	—	—	—	1	1	8	13	5	—	26	2	—	—	—	—
Sattahip	—	—	—	—	1	3	17	8	1	14	14	2	—	—	—
Chanthaburi	8	—	—	—	1	13	8	—	—	13	7	2	—	—	—
Hua Hin	—	—	2	—	3	3	12	8	2	27	1	2	—	—	—
Prachaup Khirikhan	—	—	—	—	2	9	5	14	—	29	1	—	—	—	—
Khlong Yai	12	—	—	—	—	—	1	17	—	18	—	—	—	—	—
Chumphon	1	—	—	1	—	10	4	14	—	24	5	—	—	—	—
Ranong	6	—	—	—	—	—	24	—	—	19	2	3	—	—	—
Ban Don	3	—	—	—	—	6	13	8	—	23	4	—	—	—	—
Nakhon Si Thammarat	2	1	3	—	—	3	13	7	1	24	3	1	—	—	—
Phuket	3	—	—	—	—	—	27	—	—	26	1	—	—	—	—
Kantang	1	—	—	—	—	—	13	16	—	20	2	7	—	—	—
Songkhla	6	—	3	—	—	2	12	7	—	22	2	—	—	—	—
Narathiwat	2	6	—	4	1	12	—	5	—	27	1	—	—	—	—

สถานี Station	ลมผิวพื้น Surface Winds														
	ทิศลม Wind Direction									กำลังลมตามมาตราโบฟอร์ต Wind Force in Beaufort Scale					
	ทำการตรวจเวลา 1300 Observation at 1300									ทำการตรวจเวลา 1300 Observation at 1300					
	Calm	N	NE	E	SE	S	SW	W	NW	1—3	4	5—6	7	8—9	> 9
Chiangrai	—	4	1	1	6	16	2	—	—	21	7	2	—	—	—
Mae Hongson	6	3	1	5	2	7	—	5	1	24	—	—	—	—	—
Chiangmai	10	1	—	—	9	8	1	1	—	20	—	—	—	—	—
Nan	7	1	—	—	—	20	—	2	—	23	—	—	—	—	—
Lampang	2	2	2	1	1	10	7	4	1	26	2	—	—	—	—
Phrae	1	—	—	—	1	28	—	—	—	29	—	—	—	—	—
Mae Sariang	3	—	—	2	—	20	3	2	—	27	—	—	—	—	—
Uttaradit	2	3	—	2	3	14	6	—	—	26	2	—	—	—	—
Loei	—	2	—	4	2	1	4	9	8	28	2	—	—	—	—
Nakhon Phanom	4	2	1	6	8	1	6	2	—	26	—	—	—	—	—
Udon Thani	2	1	—	1	3	4	11	7	1	28	—	—	—	—	—
Sakon Nakhon	5	3	1	2	—	3	12	4	—	25	—	—	—	—	—
Tak	2	2	1	4	5	5	—	10	1	20	7	1	—	—	—
Phitsanulok	1	—	1	—	3	18	3	3	1	28	1	—	—	—	—
Mae Sot	3	—	—	1	2	2	3	17	2	26	1	—	—	—	—
Mukdahan	—	—	—	5	1	—	8	15	1	24	6	—	—	—	—
Phetchabun	8	—	—	—	—	3	17	2	—	22	—	—	—	—	—
Khon Kaen	2	—	1	—	—	—	24	3	—	27	1	—	—	—	—
Roi Et	1	—	1	—	—	7	20	1	—	27	2	—	—	—	—
Nakhon Sawan	—	—	1	—	—	19	9	1	—	25	4	1	—	—	—
Chaiyaphum	1	—	2	1	—	—	—	26	—	29	—	—	—	—	—
Ubon Ratchathani	10	2	—	—	3	1	3	6	5	15	5	—	—	—	—
Nakhon Ratchasima	—	—	2	2	—	4	11	11	—	26	4	—	—	—	—
Surin	—	—	—	—	2	16	12	—	—	30	—	—	—	—	—
Lopburi	—	—	—	1	8	15	5	—	1	30	—	—	—	—	—
Suphanburi	—	—	—	1	—	1	13	13	2	25	5	—	—	—	—
Phrachinburi	—	—	1	1	5	1	8	11	3	11	19	—	—	—	—
Sap Muang	1	—	—	1	1	1	16	10	—	22	5	2	—	—	—
Kanchanaburi	7	—	—	—	—	—	3	20	—	23	—	—	—	—	—
Don Muang	—	—	—	—	2	14	7	6	1	15	10	5	—	—	—
Aranyaprathet	—	1	—	—	—	—	—	29	—	30	—	—	—	—	—
Pom Phrachunlachomklao	—	—	—	—	—	30	—	—	—	28	2	—	—	—	—
Chonburi	—	—	—	—	—	8	15	5	—	20	6	2	—	—	—
Sattahip	—	—	—	—	—	4	22	3	1	21	8	1	—	—	—
Chanthaburi	3	—	—	—	1	17	7	2	—	13	9	5	—	—	—
Hua Hin	1	—	—	5	7	—	10	7	—	16	10	3	—	—	—
Prachuap Khirikhan	1	1	1	—	2	7	3	15	—	17	11	1	—	—	—
Khlong Yai	7	—	—	—	—	—	—	23	—	21	2	—	—	—	—
Chumphon	1	—	—	1	—	6	6	16	—	19	6	4	—	—	—
Ranong	4	—	—	—	—	—	26	—	—	11	8	7	—	—	—
Bandon	1	—	—	—	—	4	15	10	—	19	9	1	—	—	—
Nakhon Si Thammarat	—	2	—	2	—	5	18	1	2	19	5	6	—	—	—
Phuket	3	—	—	—	1	—	26	—	—	24	3	—	—	—	—
Kantang	—	—	—	—	—	1	13	16	—	7	15	7	1	—	—
Songkhla	1	2	6	—	—	3	9	8	1	17	10	2	—	—	—
Narathiwat	1	21	—	—	—	3	1	3	1	18	8	3	—	—	—

สถานี Station	ลมผิวพื้น Surface Winds														
	ทิศลม Wind Direction									กำลังลมตามมาตราโบฟอร์ต Wind Force in Beaufort Scale					
	ทำการตรวจเวลา 1600 Observation at 1600									ทำการตรวจเวลา 1600 Observation at 1600					
	Calm	N	NE	E	SE	S	SW	W	NW	1—3	4	5—6	7	8—9	>9
Chiangrai	—	4	3	5	2	10	4	1	1	23	5	2	—	—	—
Mae Hongson	7	2	—	4	2	6	4	3	2	21	1	1	—	—	—
Chiangmai	12	2	—	—	4	7	5	—	—	17	1	—	—	—	—
Nan	10	—	—	1	—	19	—	—	—	20	—	—	—	—	—
Lampang	1	—	—	1	6	12	8	—	2	25	4	—	—	—	—
Phrae	1	—	—	—	—	26	2	1	—	29	—	—	—	—	—
Mae Sariang	1	—	—	—	1	24	3	1	—	29	—	—	—	—	—
Uttaradit	2	—	1	5	4	12	5	—	1	25	3	—	—	—	—
Loei	—	4	1	2	3	2	2	8	8	30	—	—	—	—	—
Nakhon Phanom	13	3	1	2	4	2	4	1	—	17	—	—	—	—	—
Udon Thani	—	1	2	2	6	6	7	2	4	28	2	—	—	—	—
Sakon Nakhon	6	2	1	2	—	3	11	3	2	24	—	—	—	—	—
Tak	4	2	1	1	3	4	3	10	2	21	3	2	—	—	—
Phitsanulok	2	1	1	1	1	13	3	6	2	28	—	—	—	—	—
Mae Sot	2	—	—	—	1	3	3	20	1	27	1	—	—	—	—
Mukdahan	1	—	1	5	—	2	10	10	1	26	3	—	—	—	—
Phetchabun	13	—	—	1	—	1	15	—	—	17	—	—	—	—	—
Khon Kaen	3	—	1	—	—	—	23	3	—	27	—	—	—	—	—
Roi Et	1	—	2	1	1	3	20	2	—	27	2	—	—	—	—
Nakhon Sawan	1	—	—	—	1	14	11	3	—	26	3	—	—	—	—
Chaiyaphum	1	—	1	1	—	—	27	—	—	29	—	—	—	—	—
Ubon Ratchathani	15	1	1	—	2	1	3	5	2	12	3	—	—	—	—
Nakhon Ratchasima	—	1	1	1	2	6	14	4	1	23	7	—	1	—	—
Surin	16	—	—	—	3	—	11	—	—	14	—	—	—	—	—
Lopburi	4	—	—	—	7	13	5	1	—	24	2	—	—	—	—
Suphanburi	1	—	—	—	2	2	13	10	2	21	7	—	—	—	—
Prachinburi	—	—	—	2	4	1	12	11	—	12	18	—	—	—	—
Sap Muang	1	1	—	1	—	2	21	4	—	3	1	—	—	—	—
Kanchanaburi	3	—	—	—	—	1	6	20	—	27	—	—	—	—	—
Don Muang	—	—	—	—	2	15	8	5	—	6	11	12	1	—	—
Aranyaprathet	2	—	—	1	—	—	—	27	—	28	—	—	—	—	—
Pom Phrachunlachomklao	—	—	—	—	—	30	—	—	—	26	4	—	—	—	—
Chonburi	—	—	—	—	—	—	14	14	—	17	8	3	—	—	—
Sattahip	—	—	—	2	1	7	14	6	—	19	7	4	—	—	—
Chanthaburi	2	1	—	—	2	21	4	—	—	20	6	2	—	—	—
Hua Hin	—	—	2	2	6	1	9	8	2	20	4	6	—	—	—
Prachuap Khirikhan	2	—	—	—	1	6	4	17	—	16	10	2	—	—	—
Khlong Yai	8	—	2	—	—	—	1	19	—	20	2	—	—	—	—
Chumphon	1	—	—	—	—	2	9	16	2	21	6	2	—	—	—
Ranong	4	—	—	—	—	—	26	—	—	17	5	4	—	—	—
Ban Don	2	—	—	—	—	4	18	6	—	19	8	1	—	—	—
Nakhon Si Thammarat	—	—	3	2	4	1	18	2	—	17	10	3	—	—	—
Phuket	2	—	—	—	1	—	25	1	1	25	3	—	—	—	—
Kantang	1	—	—	—	—	—	12	17	—	13	8	7	1	—	—
Songkhla	6	1	4	2	—	—	10	6	1	13	11	—	—	—	—
Narathiwat	2	20	—	—	—	5	—	1	2	10	15	3	—	—	—

สถานี Station	จำนวนเมฆ Cloud Amount 0—8		ทรรศนวิสัย Visibility Km.		จำนวนฝนตก มม. Rainfall in mm.				จำนวนน้ำระเหย มม. Evaporation (piche) mm.		
	เวลา 0700	เวลา 1300	เวลา 0700	เวลา 1300	วันมีฝน Rainy day	จำนวนฝนตก Total Amount	มากที่สุดในวันหนึ่ง Heaviest in 24 hours จำนวน Amount	วันที่ Date	รวมทั้งเดือน Total for Month	มากที่สุดในวันหนึ่ง Greatest in one day	วันที่ Date
Chiangrai	7.2	6.8	7.8	10.8	24	175.1	30.7	3	—	—	—
Mae Hongson	7.2	6.2	7.1	12.6	19	219.5	37.4	8	50.8	4.0	15
Chiangmai	7.2	6.6	11.8	13.2	23	281.1	68.7	7	51.2	3.3	21
Nan	7.4	6.5	4.1	8.1	22	155.5	47.0	22	—	—	—
Lampang	6.9	6.1	12.3	14.4	16	135.6	57.6	2	73.1	4.6	16
Phrae	6.6	6.1	5.6	5.7	10	117.1	23.1	29	67.3	4.1	17
Mae Sariang	7.0	6.7	3.4	5.4	20	319.3	54.8	12	41.6	2.7	17
Uttaradit	7.5	6.8	9.9	14.3	20	171.1	74.7	1	53.4	2.8	17
Loei	7.0	5.8	4.2	10.3	16	212.1	102.8	1	—	—	—
Nakhon Phanom	6.9	6.5	7.2	8.9	23	409.3	103.8	26	46.3	2.5	24
Udon Thani	7.2	6.6	6.7	9.8	16	256.1	56.1	1	55.8	3.2	12
Sakon Nakhon	7.1	6.6	10.7	12.9	18	182.5	34.2	27	—	—	—
Tak	7.4	7.2	6.9	7.3	20	186.3	46.1	21	76.5	5.2	17
Phitsanulok	7.3	6.8	9.8	10.6	15	109.9	53.5	1	55.5	3.2	17
Mae Sot	7.2	6.6	7.0	10.9	25	413.4	49.0	27	34.2	1.8	15, 16
Mukdahan	7.3	6.8	9.1	13.6	20	262.0	62.2	20	—	—	—
Phetchabun	7.7	6.8	7.0	9.1	17	143.2	52.7	1	45.2	2.3	5
Khon Kaen	6.5	6.2	6.0	7.0	15	173.7	44.6	1	84.4	4.3	13
Roi Et	6.8	6.2	5.7	5.8	12	156.9	57.4	19	—	—	—
Nakhon Sawan	6.3	6.4	6.8	7.0	13	138.6	59.2	1	68.2	3.6	27
Chaiyaphum	6.4	6.0	14.5	14.7	13	140.2	72.9	7	—	—	—
Ubon Ratchathani	5.8	6.1	9.3	9.3	21	202.6	44.2	8	71.3	3.5	15
Nakhon Ratchasima	6.4	6.6	8.7	9.5	16	58.8	20.6	23	106.7	6.0	16
Surin	6.6	6.9	7.6	7.9	19	134.6	57.7	20	—	—	—
Lopburi	6.4	5.7	10.0	10.0	12	146.2	48.5	3	—	—	—
Suphanburi	7.0	6.6	4.0	8.4	14	159.7	56.2	21	75.5	3.6	20, 30
Prachinburi	7.4	7.7	5.3	13.1	23	335.4	61.1	30	—	—	—
Sap Muang	7.3	6.9	5.1	13.8	17	132.2	34.3	7	79.1	4.1	26
Kanchanaburi	6.5	6.5	5.7	8.6	13	92.8	31.6	11	—	—	—
Don Muang	6.9	6.8	13.2	17.1	17	174.9	58.8	1	—	—	—
Aranyaprathet	5.0	5.6	19.3	18.7	19	180.2	37.9	23	79.1	6.4	6
Pom Phrachunlachomklao	7.3	7.1	9.8	15.6	19	224.1	56.5	21	116.6	5.5	27
Chonburi	7.0	6.8	8.2	11.0	17	77.7	12.7	24	92.7	4.0	15, 18
Sattahip	6.1	5.8	8.9	9.9	18	105.6	40.0	2	78.9	3.7	29
Chanthaburi	7.3	7.2	7.1	11.3	24	425.5	54.6	30	68.3	3.9	12
Hua Hin	6.7	6.3	14.1	14.5	20	133.6	48.3	21	82.1	5.2	15
Prachuap Khirikhan	6.5	6.0	6.4	8.3	15	46.9	14.4	9	83.3	4.0	16
Khlong Yai	7.3	7.3	7.1	8.9	24	684.1	97.6	9	44.1	3.1	15
Chumphon	6.7	6.7	3.9	8.3	17	95.4	20.7	25	—	—	—
Ranong	7.5	7.4	7.4	10.7	25	650.2	128.7	18	—	—	—
Ban Don	5.8	6.5	8.4	9.3	13	42.9	14.1	16	74.5	4.4	12
Nakhon Si Thammarat	5.6	5.8	6.8	8.8	9	35.0	19.1	14	—	—	—
Phuket	5.1	5.0	7.8	12.5	18	173.4	57.9	15	69.5	4.6	7
Kantang	6.2	6.3	3.0	10.9	14	266.3	96.1	15	—	—	—
Songkhla	6.8	6.7	15.1	15.5	5	42.3	30.9	3	—	—	—
Narathiwat	6.4	6.5	5.4	8.8	12	98.6	37.7	14	—	—	—

สถานี Station	ทรรศนวิสัย Visibility									
	Number of Observations									
	Bad Visibility (fog)				Mist	Poor Vis.	Mod. Vis.	Good Visibility		
	< 0.1	0.1— 0.2Km.	0.2— 0.5Km.	0.5— 1.0Km.	1—2 Km.	2—4 Km.	4—10 Km.	10—20 Km.	20—50 Km.	> 50 Km.
Chiangrai	—	—	—	1	1	9	73	66	—	—
Mae Hong son +	—	—	—	—	1	27	97	55	—	—
Chiangmai *	—	—	—	—	2	5	92	135	6	—
Nan +	—	—	—	—	5	86	89	—	—	—
Lampang +	—	—	—	1	1	2	41	135	—	—
Phrae	—	—	—	—	4	14	132	—	—	—
Mae Sariang	3	3	1	11	11	44	77	—	—	—
Uttaradit +	—	1	—	2	6	20	95	56	—	—
Loei	—	1	2	3	3	15	112	14	—	—
Nakhon Phanom +	—	—	—	2	1	5	172	—	—	—
Udon Thani *	—	—	2	11	2	13	185	27	—	—
Sakon Nakhon	—	—	—	—	4	6	65	75	—	—
Tak	—	—	—	—	1	11	138	—	—	—
Phitsanulok *	—	—	1	—	1	1	195	42	—	—
Mae Sot	—	—	—	1	4	14	72	59	—	—
Mukdahan	—	—	1	11	5	2	53	78	—	—
Phetchabun	—	—	—	—	—	—	145	5	—	—
Khon Kaen +	—	—	—	—	—	—	180	—	—	—
Roi Et +	—	—	—	—	3	13	164	—	—	—
Nakhon Sawan	—	—	—	—	—	—	150	—	—	—
Chaiyaphum	—	—	—	—	—	2	18	130	—	—
Ubon Ratchathani +	—	—	1	—	—	3	176	—	—	—
Nakhon Ratchasima *	—	—	—	—	—	1	237	2	—	—
Surin +	—	—	—	1	—	2	177	—	—	—
Lopburi +	—	—	—	—	—	—	180	—	—	—
Suphanburi	—	—	—	—	3	46	101	—	—	—
Prachinburi	—	—	2	3	5	11	73	55	1	—
Sap Muang	1	1	—	—	7	19	59	55	8	—
Kanchanaburi	—	—	—	—	1	4	145	—	—	—
Don Muang *	—	—	—	—	1	1	14	216	8	—
Aranyaprathet +	—	—	6	—	—	—	8	166	—	—
Pom Phrachunlachomklao	—	—	—	1	—	—	62	87	—	—
Chonburi +	—	—	1	—	2	1	125	32	—	—
Sattahip *	—	—	—	1	—	5	223	11	—	—
Chanthaburi *	—	—	8	5	14	3	189	21	—	—
Hua Hin +	—	—	2	1	2	1	14	159	1	—
Prachuap Khirikhan	—	—	—	2	1	9	133	5	—	—
Khlong Yai	—	—	7	15	7	7	45	69	—	—
Chumphon +	—	—	—	2	10	23	122	23	—	—
Ranong	—	—	—	4	6	5	131	34	—	—
Ban Don *	—	—	1	—	—	5	234	—	—	—
Nakhon Si Thammarat	—	—	—	—	2	1	137	10	—	—
Phuket	—	—	—	1	1	1	65	82	—	—
Kantang	—	1	8	1	3	26	48	63	—	—
Songkhla *	—	—	—	—	—	—	5	235	—	—
Narathiwat	—	—	—	—	—	11	138	1	—	—

*** Observation for 8 times per day**

+ Observation for 6 times per day

Another stations 5 times per day

สถานี Station	จำนวนวันที่มี Number of days with						
	○	◑	◐	●	⌐	≡	=
Chiangrai	0	0	22	8	19	1	0
Mae Hongson	0	0	21	9	0	0	0
Chiang mai	0	0	23	7	30	0	0
Nan	0	0	27	3	0	0	0
Lampang	0	0	27	3	0	0	1
Phrae	0	2	24	4	0	0	2
Mae Sariang	0	0	22	8	21	0	0
Uttaradit	0	0	18	12	29	0	0
Loei	0	1	26	3	3	4	22
Nakhon Phanom	0	0	25	5	3	0	0
Udon Thani	0	1	18	11	22	0	3
Sakon Nakhon	0	0	23	7	1	0	0
Tak	0	0	12	18	0	0	0
Phitsanulok	0	0	24	6	29	0	0
Mae Sot	0	0	22	8	0	0	2
Mukdahan	0	0	16	14	14	0	0
Phetchabun	0	0	16	14	30	0	4
Khon Kaen	0	0	29	1	0	0	0
Roi Et	0	1	24	5	3	0	6
Nakhon Sawan	0	1	26	3	30	0	0
Chaiyaphum	0	2	25	3	0	0	0
Ubon Ratchathani	0	0	26	4	0	0	0
Nakhon Ratchasima	0	1	26	3	17	0	0
Surin	0	0	19	11	30	0	11
Lopburi	0	1	26	3	26	0	0
Suphanburi	0	0	23	7	0	0	19
Prachinburi	0	0	7	23	23	0	30
Sap Muang	0	0	15	15	0	3	21
Kanchanaburi	0	1	22	7	0	0	0
Don Muang	0	0	27	3	25	0	2
Aranyaprathet	0	1	24	5	0	0	1
Pom Phrachunlachomklao	0	0	25	5	30	0	0
Chonburi	0	0	25	3	10	0	8
Sattahip	0	3	25	2	0	0	0
Chanthaburi	0	0	16	14	1	0	0
Hua Hin	0	0	27	3	11	0	0
Prachuap Khirikhan	0	0	27	3	5	0	25
Khlong Yai	0	0	17	13	0	0	0
Chumphon	0	0	21	9	20	0	18
Ranong	0	0	10	20	15	0	2
Ban Don	0	1	25	4	17	1	2
Nakhon Si Thammarat	0	1	24	5	25	0	17
Phuket	0	7	16	7	13	1	0
Kantang	0	2	23	5	17	2	24
Songkhla	0	0	26	4	30	0	6
Narathiwat	0	0	28	2	30	0	17

สถานี Station	จำนวนวันที่มี Number of days with					
	∞	△	↘	(⚡)	⚡	∀
Chiangrai	0	0	22	22	19	1
Mae Hongson	0	0	11	11	11	0
Chiangmai	0	0	15	10	5	0
Nan	0	0	2	4	6	0
Lampang	0	0	11	4	5	0
Phrae	2	0	23	13	7	0
Mae Sariang	0	0	19	4	1	0
Uttaradit	0	0	12	6	2	0
Loei	14	0	27	10	7	0
Nakhon Phanom	0	0	25	20	15	0
Udon Thani	0	0	30	21	13	0
Sakon Nakhon	0	0	11	4	12	0
Tak	0	0	11	7	2	0
Phitsanulok	0	0	19	12	11	2
Mae Sot	0	0	3	2	3	0
Mukdahan	0	0	23	12	9	0
Phetchabun	0	0	30	0	7	0
Khon Kaen	0	0	30	0	22	0
Roi Et	0	0	24	5	12	0
Nakhon Sawan	0	0	27	2	5	0
Chaiyaphum	0	0	21	6	9	0
Ubon Ratchathani	0	0	26	18	0	0
Nakhon Ratchasima	0	0	29	5	6	0
Surin	0	0	25	1	17	0
Lopburi	0	0	28	9	6	0
Suphanburi	0	0	27	7	8	0
Prachinburi	13	0	18	11	4	0
Sap Muang	6	0	11	0	0	0
Kanchanaburi	0	0	6	2	1	0
Don Muang	0	0	24	26	10	0
Aranyaprathet	0	0	3	11	11	0
Pom Phrachunlachomklao		0	8	6	6	0
Chonburi	0	0	29	1	5	0
Sattahip	1	0	9	2	4	0
Chanthaburi	0	0	17	8	6	0
Hua Hin	0	0	17	8	6	0
Prachuap Khirikhan	24	0	27	3	0	7
Khlong Yai	0	0	13	7	15	0
Chumphon	0	0	11	0	5	0
Ranong	0	0	9	3	3	0
Ban Don	1	0	10	6	7	0
Nakhon Si Thammarat	18	0	12	5	3	0
Phuket	0	0	0	0	1	0
Kantang	9	0	10	1	2	0
Songkhla	5	0	28	11	5	0
Narathiwat	0	0	21	11	7	0

รายงานฝนตกของบางสถานีประจำเดือน มิถุนายน ๒๕๐๐
ซึ่งได้รับความเอื้อเฟื้อจากกรมเกษตรส่งมาให้

Rainfall Report of some selected stations for month of June 1957

Supplied through the courtesy of Dept. of Agriculture.

สถานีตรวจน้ำฝน **Rainfall Station**	จำนวนฝนตก **Amount**			ต่างจากปรกติ **Departure**
	วันฝนตก **Rainy days**	๒๕๐๐ **1957**	๒๔๙๙ **1956**	**mm.**
ภาคเหนือ **Northern Part**				
1. Chiangrai *	24	175.1	335.8	— 53.5
2. Mae Hongson *	19	219.5	212.7	+ 22.6
3. Mae Sariang *	20	319.3	125.5	+ 85.6
4. Chiangmai *	23	281.1	136.0	+ 194.1
5. Nan *	22	155.5	166.8	+ 41.6
6. Lamphun	...	...	—	—
7. Lampang *	16	135.6	65.3	+ 18.4
8. Phrae *	10	117.1	130.3	+ 8.5
9. Uttaradit *	20	171.1	161.8	— 20.5
ภาคตะวันออกเฉียงเหนือ **Northeastern Part**				
1. Nong Khai	14	285.6	241.4	+ 56.2
2. Loei *	16	212.1	141.1	+ 34.9
3. Udon Thani *	16	256.1	243.4	+ 45.0
4. Sakon Nakhon *	18	182.5	214.4	+ 95.3
5. Khon Kaen *	15	173.7	105.1	+ 22.7
6. Maha Sarakham	4	69.3	80.9	—104.0
7. Roi Et *	12	156.9	142.5	— 21.1
8. Mukdahan *	20	262.0	251.1	+ 51.7
9. Chaiyaphum *	13	140.2	103.2	+ 7.0
10. Ubon Ratchathani *	21	202.6	301.0	0.0
11. Sisaket	3	100.0	86.5	— 63.9
12. Buriram	6	143.3	138.4	+ 15.7
13. Nakhon Phanom *	23	409.3	210.3	+ 34.0
14. Surin *	19	134.6	95.8	— 36.7
15. Nakhon Ratchasima *	16	58.8	156.7	— 58.1
ภาคกลาง **Central Part**				
1. Sukho Thai	12	126.6	43.0	— 66.5
2. Tak *	20	186.3	50.7	+ 70.7
3. Mae Sot *	25	413.4	173.4	+ 165.1
4. Phitsanulok *	15	109.9	101.0	— 71.0
5 Kamphaeng Phet	3	25.9	—	—144.8
6. Phichit	6	121.1	215.4	— 48.3
7. Nakhon Sawan *	13	138.6	179.1	— 6.8
8. Phetchabun *	17	143.2	140.2	— 48.1
9. Uthai Thani	7	67.4	—	— 74.7
10. Chainat	7	98.8	160.5	— 40.7
11. Singburi	7	107.1	164.6	— 31.3
12. Lopburi *	12	146.2	223.1	+ 4.4
13. Ang Thong	10	119.9	104.6	— 30.8
14. Saraburi	...	...	399.7	—
15. Suphanburi *	14	159.7	287.6	+ 53.5
16. Ayutthaya	12	107.0	181.9	— 79.8
17. Nakhon Nayok	18	306.9	371.0	— 80.3
18. Pathum Thani	12	186.1	252.4	+ 45.4
19. Kanchanaburi *	13	92.8	148.6	+ 14.0
20. Nonthaburi	14	251.7	131.8	+ 98.9

รายงานฝนตกของบางสถานี ประจำเดือน มิถุนายน ๒๕๐๐
ซึ่งได้รับความเอื้อเฟื้อจากกรมเกษตรส่งมาให้

Rainfall Report of some selected stations for month of June 1957
Supplied through the courtesy of Dept. of Agriculture

สถานีตรวจน้ำฝน **Rainfall Station**	จำนวนฝนตก **Amount**			ต่างจากปรกติ **Departure**
	วันฝนตก **Raindy days**	๒๕๐๐ **1957**	๒๔๙๙ **1956**	**mm.**
21. Nakhon Pathom	9	152.4	192.2	+ 10.5
22. Don Muang *	17	174.9	223.2	+ 10.2
23. Thonburi	8	170.3	148.8	+ 12.7
24. Bangkok *	18	244.3	182.6	+ 73.0
25. Samut Prakan	11	218.7	227.2	+ 69.6
26. Samut Sakhon	10	174.5	170.3	+ 45.8
27. Samut Songkhram	11	216.3	85.9	+123.5
ภาคตะวันออก **Eastern Part**				
1. Prachinburi *	23	335.4	265.5	+ 9.6
2. Arayanprathet *	19	180.2	183.7	— 9.7
3. Chachoengsao	12	130.4	163.5	— 4.7
4. Chonburi *	17	77.7	136.8	— 57.1
5. Sattahip *	18	105.6	112.9	+ 25.8
6. Rayong	6	213.2	113.8	+ 65.3
7. Chanthaburi *	24	425.5	428.9	— 77.0
8. Trat	20	360.1	581.0	—189.8
9. Khlong Yai *	26	684.1	761.6	— 47.7
ภาคใต้ **Southern Part**				
1. Ratburi	11	174.9	144.7	+ 71.0
2. Phetburi	14	107.9	144.7	+ 2.8
3. Hua Hin *	20	133.6	114.7	+ 64.0
4. Prachuap Khirikhan *	15	46.9	102.6	— 40.0
5. Chumphon *	17	95.4	149.6	— 57.8
6. Ranong *	25	650.2	717.6	—222.9
7. Ban Don *	13	42.9	267.1	—100.7
8. Phang — nga	17	294.7	353.0	—366.9
9. Nakhon Si Thammarat *	9	35.0	160.7	— 56.2
10. Krabi	7	128.8	222.3	—124.7
11. Phuket *	18	173.4	417.1	—127.6
12. Phatthalung	5	79.6	81.7	+ 4.2
13. Trang	7	171.1	235.7	— 12.1
14. Songkhla *	5	42.3	100.0	— 58.0
15. Pattani	2	27.3	55.7	— 60.1
16. Satun	5	184.4	137.6	— 20.0
17. Yala	2	108.6	128.8	+ 9.2
18. Narathiwat *	12	98.6	62.4	— 38.9

* ผลการตรวจของสถานีตรวจอากาศกรมอุตุนิยมวิทยา
Data from Metetorological Department

— ไม่มีฝนตก **No Rainfall**

... ไม่ได้รับรายงาน **No Report**

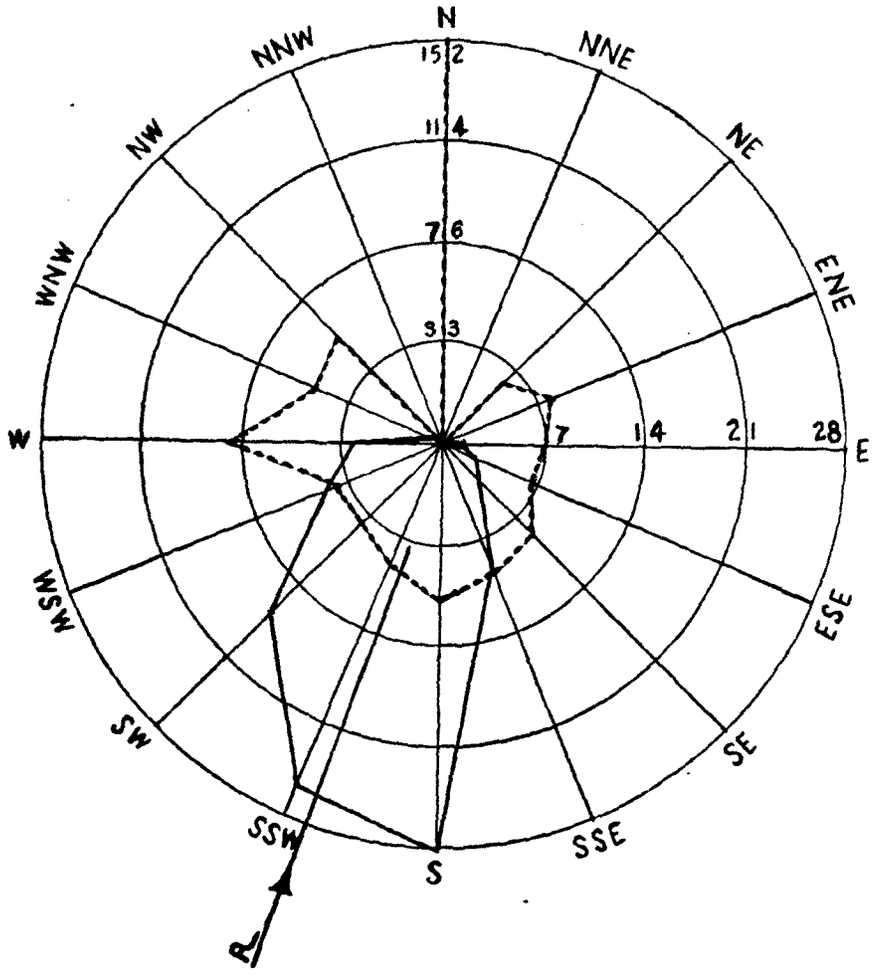

ผลสรุปการตรวจลมรายชั่วโมงของสถานี กรุงเทพ ฯ
Wind—Rose of Bangkok

เดือน มิถุนายน ๒๕๐๐ ทิศร่วม (Resultant Direction) S 18° 48′ W June 1957

ทิศ Direction		N	NNE	NE	ENE	E	ESE	SE	SSE	S	SSW	SW	WSW	W	WNW	NW	NNW	Calm
ความถี่ Frequency	ชม. Hrs.	1	—	3	1	7	13	19	49	153	140	91	47	33	2	3	—	158
	%	0.1	—	0.4	0.1	1.0	1.8	2.6	6.8	21.3	19.5	12.6	6.5	4.6	0.3	0.4	—	22.0
ความเร็วรวม Distance Travelled	กม. Km.	28.0	—	18.0	8.0	47.0	89.0	169.0	474.0	1665.0	1283.0	705.0	371.0	503.0	19.0	32.0	—	—
ความเร็วเฉลี่ย Mean Velocity	กม./ชม. Km./hr.	28.0	—	6.0	8.0	6.7	6.9	8.9	9.7	10.9	9.2	7.7	7.9	15.2	9.5	10.7	—	—

———— เส้นความถี่ของลมในทิศต่าง ๆ เป็นจำนวนชั่วโมง

- - - - - ความเร็วลมเฉลี่ยเป็น กม./ชม. ในทิศต่าง ๆ

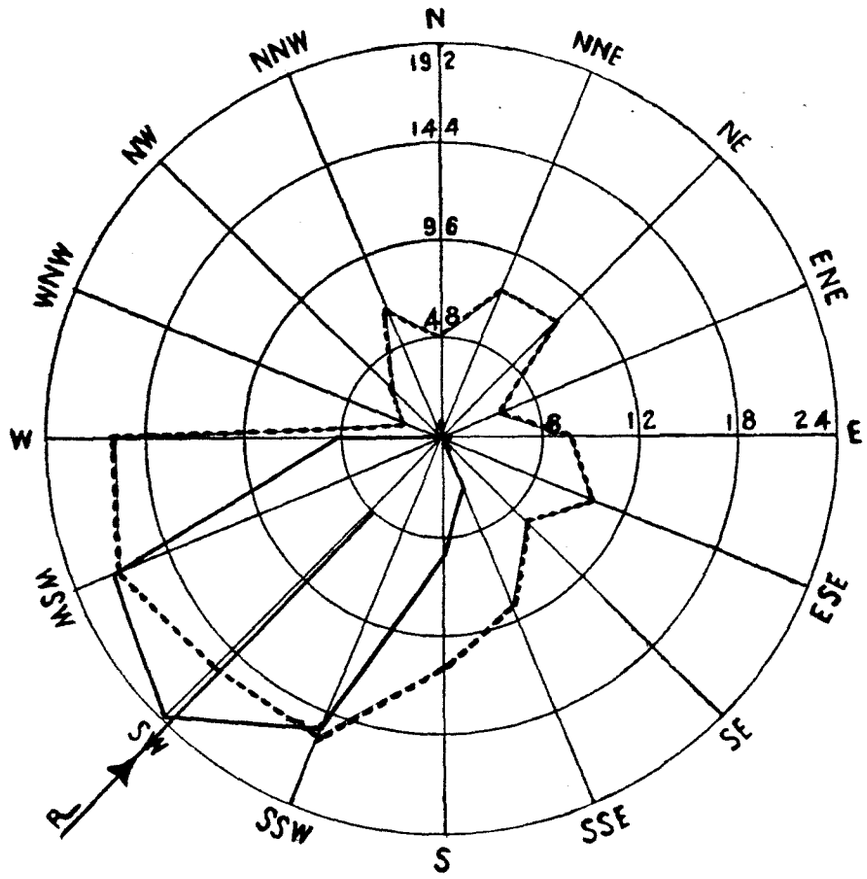

ผลสรุปการตรวจลมรายชั่วโมงของสถานี สัตหีบ

Wind—Rose of Sattahip

เดือน มิถุนายน ๒๕๐๐ ทิศร่วม (Resultant Direction) S 43° 40′ W June 1957

ทิศ Direction		N	NNE	NE	ENE	E	ESE	SE	SSE	S	SSW	SW	WSW	W	WNW	NW	NNW	Calm
ความถี่ Frequency	ชม. Hrs.	7	2	1	2	3	1	6	24	55	151	191	175	50	3	1	4	17
	%	1.0	0.3	0.1	0.3	0.4	0.1	0.9	3.5	7.9	21.8	27.6	25.3	7.2	0.4	0.1	0.6	2.5
ความเร็วรวม Distance Travelled	กม. Km.	43.2	19.2	10.0	7.0	24.0	10.0	43.1	268.8	764.6	2966.2	3738.3	3761.7	991.3	7.0	4.0	33.3	—
ความเร็วเฉลี่ย Mean Velocity	กม./ชม. Km./hr.	6.2	9.6	10.0	3.5	8.0	10.0	7.2	11.2	13.9	19.6	19.6	21.5	19.8	2.3	4.0	8.3	—

——— เส้นความถี่ของลมในทิศต่าง ๆ เป็นจำนวนชั่วโมง

– – – – – ความเร็วลมเฉลี่ยเป็น กม./ชม. ในทิศต่าง ๆ

หมายเหตุ : มีผลการตรวจ ๖๙๓ ชั่วโมง

Note : Observation for 693 hours only.

บัญชีแสดงรายการที่ตั้งสถานีตรวจอากาศชายทะเล
List of Coastal Meteorological Stations with their Geographical Position.

สถานี Station	ตำบลที่ตั้งของสถานี Geographical Positions						สูงจากระดับทะเลเป็นเมตร Altitude in m.	หมายเหตุ Remarks
	แลต. Lat. N.			ลอง. Long. E.				
	°	'	"	°	'	"		
สันดอน San Don	13	26	31	100	36	16	19.0	
หินสัมปะยื้อ Hin Sampayue	13	11	55	100	48	07	11.3	
เกาะไผ่ Ko Phai	12	55	51	100	40	25	144.0	
ระยอง Rayong	12	39	37	101	16	26	18.5	
เกาะจวง Ko Chuang	12	30	56	100	57	33	150.0	
แหลมสิงห์ Laem Sing	12	28	07	102	03	43	82.4	
แหลมงอบ Laem Ngop	12	10	10	102	23	46	11.0	
หลังสวน Lang Suan	09	56	32	99	09	45	14.0	
เกาะปราบ Ko Prap	09	13	20	99	15	25	78.0	
เกาะตะเภาน้อย Ko Tapao Noi	07	49	49	98	25	37	55.0	
แหลมตาชี Laem Ta Chi	06	57	00	101	17	36	29.4	

สรุปผลการตรวจอุตุนิยมวิทยาของสถานีตรวจอากาศชายทะเล ประจำเดือน มิถุนายน ๒๕๐๐

Summary of Meteorological Observations for Coastal Stations for month of June 1957

สถานี Station	จำนวนเมฆ Cloud Amount (0—8)	ลมผิวพื้น Surface Winds: ทิศร่วม Resultant Direction				ความแน่ทิศ % Steadiness %				ทิศลมที่พัดมากที่สุด Prevailing Wind				กำลังลมปานกลางเป็นโบฟอร์ต Mean force in Beaufort Scale	ทิศลมและกำลังลมแรงที่สุดเป็นโบฟอร์ต Maximum force and Direction of Wind in Beaufort Scale			ทรรศนวิสัยทะเล Visibility Km.
		0100	0700	1300	1900	0100	0700	1300	1900	0100	0700	1300	1900		กำลังลม Force	ทิศลม Direction	วันที่ Date	
สันดอน San Don	6.0	S 2°E	S21°E	S	S 4°E	82	74	82	86	S	S	S	S	3.1	6	SW	25	—
หินสัมปะยื้อ Hin Sampayue	6.1	S42°W	S37°W	S47°W	S37°W	79	82	86	82	SW	SW	SW	SW	3.0	7	S	3	—
เกาะไผ่ Ko Phai	5.6	S 1°E	S 3°E	S17°W	S11°E	82	62	69	84	S	S	S	S	2.5	5	SW	13	—
ระยอง Rayong	7.0	S56°W	S41°W	S14°W	S 1°E	59	70	81	79	SW	SW	S	S	4.9	7	SW	2	—
เกาะจวง Ko Chuang	6.2	S19°W	S23°W	S37°W	S13°W	70	50	82	57	W	W	W	SW	3.4	7	W	9	—
แหลมสิงห์ Laem Sing	6.6	S63°W	S85°W	S81°W	S77°W	51	76	80	71	W	W	W	W	3.7	7	SW	21	—
แหลมงอบ Laem Ngop	5.3	S38°W	S59°W	S50°W	S 4°W	54	19	56	49	SW	W	W	SW	3.8	7	SW	11	—
หลังสวน Lang Suan	5.7	S43°W	S31°W	S 8°W	S15°W	86	76	50	75	SW	SW	SW	S	2.4	6	SW	30	—
เกาะปราบ Ko Prap	5.1	S 6°W	S13°W	S68°W	S36°W	96	91	60	56	S	S	SW	SW	1.9	4	S	25	—
เกาะตะเภาน้อย Ko Tapao Noi	5.6	N69°W	N61°W	N68°E	N76°W	63	34	49	54	W	W	W	W	2.4	6	W	19	—
แหลมตาชี Laem Ta Chi	6.1	S43°W	S40°W	S14°W	S79°W	76	86	68	17	SW	SW	N	SW	2.9	6	SW	17	—

สรุปผลการตรวจอุตุนิยมวิทยาของสถานีชายทะเลประจำเดือน มิถุนายน 2500

Summary of Meteorological Observations for Coastal Stations for month of June 1957

สถานี Station	จำนวนวันที่มี Number of days with															หมายเหตุ Remarks
	ท้องฟ้าไม่มีเมฆ Cloud less sky	ท้องฟ้ามีเมฆบางส่วน Partly cloudy sky	ท้องฟ้ามีเมฆมาก Cloudy sky	ท้องฟ้ามีเมฆเต็ม Over-cast	หมอกต่ำ Low fog	ฟ้าหรัวแห้ง Haze	ฟ้าหรัวชื้น Mist	หมอกหนา Fog	ฟ้าแลบ Light-ning	ฟ้าร้อง Thun-der	พายุฝน Rain-storm	ฝนละออง Driz-zle	ฝนธรรมดา Rain	พายุฟ้าคะนอง Thun-der-storm	พวยน้ำ Water-spout	
สันดอน San Don	—	—	28	2	—	—	—	—	7	3	6	6	4	—	—	
หินสัมปะยื้อ Hin Sampayue	—	4	20	6	—	5	—	—	12	8	1	8	17	—	—	
เกาะไผ่ Ko Phai	—	5	24	1	—	11	—	—	8	5	—	5	14	—	—	
ระยอง Rayong	—	3	13	14	—	—	—	—	16	1	4	9	14	—	—	
เกาะจวง Ko Chuang	—	2	24	4	—	—	—	—	19	9	1	1	11	—	—	
แหลมสิงห์ Laem Sing	—	—	24	6	—	—	—	—	4	2	—	1	5	—	—	
แหลมงอบ Laem Ngop	—	2	28	—	—	5	23	—	19	14	—	27	27	—	—	
หลังสวน Lang Suan	—	2	21	7	—	1	—	—	12	2	—	5	5	—	—	
เกาะปราบ Ko Prap	—	9	19	2	9	23	—	—	7	5	—	11	2	—	—	
เกาะตะเภาน้อย Ko Tapao Noi	—	8	18	4	—	9	—	—	—	1	—	2	8	—	—	
แหลมตาชี Laem Ta Chi	—	2	23	5	—	—	—	—	16	11	—	—	4	—	—	

สรุปผลการตรวจอุตุนิยมวิทยาของสถานีชายทะเล ประจำเดือน มิถุนายน ๒๕๐๐

Summary of Meteorological Observations for Coastal Stations for month of June 1957

สถานี Station	จำนวนวันที่มี Number of days with										หมายเหตุ Remarks
	ทะเลราบ Calm Sea	ทะเลเรียบ Smooth Sea	คลื่นเล็กน้อย Slight Sea	คลื่นปานกลาง Moderate Sea	คลื่นจัด Rough Sea	คลื่นจัดมาก Very rough Sea	คลื่นใหญ่ High Sea	คลื่นใหญ่มาก Very high Sea	คลื่นใต้น้ำ Swell	ทิศ Direction	
สันดอน San Don	—	23	7	—	—	—	—	—	30		
หินสัมประยื่อ Hin Sampayue	—	20	8	1	1	—	—	—	26		
เกาะไผ่ Ko Phai	—	25	5	—	—	—	—	—	14		
ระยอง Rayong	—	2	2	8	15	3	—	—	—		
เกาะจวง Ko Chuang	2	9	11	8	—	—	—	—	27		
แหลมสิงห์ Laem Sing	—	13	6	10	1	—	—	—	24		
แหลมงอบ Laem Ngop	—	14	15	1	—	—	—	—	19		
หลังสวน Lang Suan	—	29	1	—	—	—	—	—	25		
เกาะปราบ Ko Prap	—	16	14	—	—	—	—	—	—		
เกาะตะเภาน้อย Ko Tapao Noi	—	19	8	3	—	—	—	—	30		
แหลมตาชี Laem Ta Chi	—	23	7	—	—	—	—	—	11		

กรมอุตุนิยมวิทยา แห่งราชนาวี

METEOROLOGICAL DEPARTMENT
ROYAL THAI NAVY

พลเรือโท จรูญ วิชยาภัย บุนนาค

เจ้ากรม

Vice Admiral Charoon Vichayapai Bunnag R.T.N.,
Director

รายงานอุตุนิยมวิทยาประจำเดือน

ปีที่ ๒๒ ฉบับที่ ๗

กรกฎาคม ๒๕๐๐

รวบรวมขึ้นตามคำสั่งผู้บัญชาการทหารเรือ

MONTHLY METEOROLOGICAL BULLETIN

Vol. 22 Part 7

July 1957

Prepared by order of the Commander in Chief of the Royal Thai Navy

Bangkok, Thailand.

นวน 200 เล่ม

อต. 25 มกราคม 2504

กรมอุตุนิยมวิทยา แห่งราชนาวี

METEOROLOGICAL DEPARTMENT
ROYAL THAI NAVY

พลเรือโท จรูญ วิชยาภัย บุนนาค

เจ้ากรม

Vice Admiral Charoon Vichayapai Bunnag R. T. N.,
Director

รายงานอุตุนิยมวิทยาประจำเดือน

ปีที่ ๒๒ ฉบับที่ ๗

กรกฎาคม ๒๕๐๐

รวบรวมขึ้นตามคำสั่งผู้บัญชาการทหารเรือ

MONTHLY METEOROLOGICAL BULLETIN

Vol. 22 Part 7

July 1957

Prepared by order of the Commander in Chief of the Royal Thai Navy

Bangkok, Thailand.

จำนวน 200 เล่ม

อต. 25 มกราคม 2504

สารบาญ

INDEX

หน้า
Page

คำนำ
Introduction ... ... ก *A*

บัญชีแสดงรายการที่ตั้งสถานีตรวจอากาศ
List of Meteorological Stations with their Geographical Positions 1

ลมฟ้าอากาศ
A Summary 2

รายงานผลการตรวจรายชั่วโมงประจำเดือนของสถานีกลางกรุงเทพ ฯ สำหรับ
Hourly values for Central Stations, Bangkok of

ความกดอากาศ *Pressure*

ความชื้นสัมพันธ์ *Relative Humidity*

อุณหภูมิ *Temperature*

ลม *Surface wind*

ฝน *Rainfall* 4

รายงานผลการตรวจเฉพาะเวลา 0700 1000 1300 1600
Observation at fixed hours of

ทรรศนวิสัย *Visibility*

จำนวนเมฆ *Amount of Clouds*

ชนิดของเมฆ *Form of Clouds* 10

รายงานค่าเฉลี่ยประจำวันและประจำเดือนของผลการตรวจอุตุนิยมวิทยาต่าง ๆ และสรุป

ผลการตรวจประจำเดือนของสถานีกลางกรุงเทพ ฯ
Daily and Monthly values of Meteorological Elements and Monthly Summary of Central Stations, Bangkok 11

สรุปผลการตรวจอุตุนิยมวิทยาประจำเดือนของบางสถานี
Summary of Observations of some selected Stations 14

รายงานฝนประจำเดือน
Monthly Rainfall report 27

สรุปผลการตรวจลมประจำเดือนของสถานีกลางกรุงเทพ ฯ
Wind - rose of Central Stations, Bangkok 29

สรุปผลการตรวจลมประจำเดือนของสถานีสัตหีบ
Wind - rose of Sattahip 30

สรุปผลการตรวจอุตุนิยมวิทยาของสถานีชายทะเล
Summary of Meteorological Observations for Coastal Stations 31

คำนำ

PREFACE

1. สถานีตรวจอากาศกลางกรุงเทพ ฯ แห่งกองสถานีตรวจอากาศ กรมอุตุนิยมวิทยา ตั้งอยู่ที่ถนนสุขุมวิทย์ จังหวัดพระนคร ในแลต. 13° 44' น. ลอง. 100° 30' อ. สูงของบาโรเมตรจากระดับทะเล 16.37 เมตร เวลาที่ใช้ในการตรวจอุตุนิยมวิทยาใช้เวลากรุงเทพ ฯ และมีการตรวจอุตุนิยมวิทยาทุกชั่วโมง สำหรับสถานีอื่น ๆ ได้มีรายการแจ้งอยู่ในตารางแล้วและส่วนมากทำการตรวจวันละ 8 เวลาเท่านั้น

The Central Meteorological Station in Bangkok is situated at Lat. 13° 44' *N., Long.* 100° 30' *E., height of barometer,* 16.37 *metres above Mean Sea-level. For all readings local standard time is used* (105 *th. degree M. E. G.*) *and hourly observations are maintained. For other stations generally eight observations are made at* 3 *hour intervals from* 0100 *to* 2200.

2. ความกดอากาศได้แก้อุณหภูมิ แลตติจูด และระดับทะเลแล้ว
Barometric readings are corrected for temperature, latitude and Mean Sea-level.

3. ทิศและความเร็วลมเป็นรายชั่วโมง ตรวจโดยเครื่องวัดลมชนิดอัตโนมัติแบบไดนส์
Hourly directions and velocities of the wind are taken from the record sheets of the Dines Pressure Tube Anemograph.

4. เธอร์โมเมตรทุกชนิดได้ติดตั้งไว้ในเรือนเธอร์โมเมตรแบบสเตเวนสัน
All thermometers are installed in Stevenson screen.

5. เครื่องหมายลมฟ้าอากาศและปรากฏการณ์บางอย่างทางอุตุนิยมวิทยา ในช่องหมายเหตุลมฟ้าอากาศใช้แบบสากล มีความหมายดังต่อไปนี้ :-
International Symbols are used in registering the state of weather and other meteorological phenomena.

B

○ ท้องฟ้าไม่มีเมฆ **Clear**

◑ ท้องฟ้ามีเมฆบางส่วน **Partly cloudy**

◐ ท้องฟ้ามีเมฆมาก **Cloudy**

● ท้องฟ้ามีเมฆมาก **Overcast**

∞ ฟ้าหรัวแห้ง ทรรศนวิสัยเกินกว่า 1000 เมตร **Haze**

↘ ฟ้าแลบในระยะไกล **Lightning**

= ฟ้าหรัวชื้น (หมอกบาง) ทรรศนวิสัยตั้งแต่ 1000 เมตร ขึ้นไป **Mist**

≡ หมอก ทรรศนวิสัยต่ำกว่า 1000 เมตร **Fog**

∀ พายุฝน **Squall**

◎ ฝนละออง **Drizzle**

◉ ฝน **Rain**

⊛ ฝนผ่าน **Shower**

▲▽ ฝนผ่านหรือฝนที่มีลูกเห็บเล็กน้อยหรือปานกลาง **Shower with slight or moderate hail**

⚡ พายุฟ้าคะนอง **Thunderstorm**

⚡• พายุฟ้าคะนองอย่างอ่อนมีฝน **Slight thunderstorm**

⚡▲ พายุฟ้าคะนองอย่างอ่อนมีลูกเห็บ **Slight thunderstorm with hail**

⚡• พายุฟ้าคะนองอย่างปานกลางมีฝน **Moderate thunderstorm**

⚡▲ พายุฟ้าคะนองอย่างปานกลางมีลูกเห็บ **Moderate thunderstorm with hail**

⚡• พายุฟ้าคะนองอย่างแรงมีฝน **Heavy thunderstorm**

⚡▲ พายุฟ้าคะนองอย่างแรงมีลูกเห็บ **Heavy thunderstorm with hail**

(⚡) พายุฟ้าคะนองไม่ผ่านสถานี **Distant thunderstorm**

⊕ อาทิตย์ทรงกลด **Solar halo**

⊕ จันทร์ทรงกลด **Luna corona**

△ ลูกเห็บ **Hail**

⌒ น้ำค้าง **Dew**

กรมอตุนิยมวิทยา แห่งราชนาวี
กรุงเทพฯ 1 มีนาคม พ.ศ. 2502
พลเรือโท จรูญ วิชยาภัย บุนนาค
เจ้ากรม

Meteorological Department
Royal Thai Navy,
Bangkok, 1st March 1959,
Charoon V. Bunnag
Vice Admiral R.T.N.
Director

บัญชีแสดงรายการที่ตั้งสถานีตรวจอากาศ

List of Meteorological Stations with their Geographical Positions

สถานี Station	ตำบลที่ตั้งสถานี Geographical Positions				
	แลต. Lat. °	น. N. '	ลอง. Long. °	อ. E. '	สูงเป็นเมตร Alt. in m.
Chiangrai	19	55	99	50	416
Mae Hongson	19	18	97	50	271
Chiangmai	18	47	98	59	314
Nan	18	47	100	47	201
Lampang	18	15	99	30	243
Phrae	18	10	99	50	157
Mae Sariang	18	10	97	50	314
Uttaradit	17	37	100	08	63
Loei	17	32	101	30	211
Nakhon Phanom	17	30	104	20	140
Udon Thani	17	26	102	46	178
Sakon Nakhon	17	10	104	09	160
Tak	16	51	99	07	115
Phitsanulok	16	50	100	16	50
Mae Sot	16	40	98	33	210
Mukdahan	16	33	104	44	138
Phetchabun	16	25	101	08	114
Khon Kaen	16	20	102	51	157
Roi Et	16	03	103	41	140
Nakhon Sawan	15	48	100	10	28
Chaiyaphum	15	45	101	56	185
Ubon Ratchathani	15	15	104	53	123
Nakhon Ratchasima	14	58	102	07	181
Surin	14	53	103	29	145
Lopburi	14	48	100	37	13
Suphanburi	14	30	99	50	7
Prachinburi	14	10	101	10	7
Sap Muang	14	07	101	04	284
Kanchanaburi	14	01	99	32	28
Don Muang	13	55	100	36	10
Aranyaprathet	13	42	102	35	44
Pom Phrachunlachomklao	13	32	100	35	3
Chonburi	13	22	100	59	6
Sattahip	12	39	100	53	55
Chanthaburi	12	37	102	07	5
Hua Hin	12	34	100	48	3
Prachuap Khirikhan	11	48	99	48	5
Khlong Yai	11	47	102	53	4
Chumphon	10	27	99	15	3
Ranong	09	58	98	38	35
Ban Don	09	08	99	18	3
Nakhon Si Thammarat	08	25	99	58	5
Phuket	07	58	98	24	3
Kantang	07	24	99	31	3
Songkhla	07	11	100	37	4
Narathiwat	06	26	101	50	4

ภาวะลมฟ้าอากาศทั่วไป

ความกดอากาศและลม

ลักษณะอากาศทั่ว ๆ ไปของสัปดาห์แรก มีหย่อมความกดอากาศต่ำมีศูนย์กลางอยู่ประมาณ แลต. 17° น. ลอง 116° อ. ต่อมาได้มีกำลังแรงขึ้นเป็นดีเปรสชั่น มีศูนย์กลางอยู่ทางตะวันตกของไฮนาน เคลื่อนที่ไปในทิศตะวันตกเฉียงเหนือ มรสุมตะวันตกเฉียงใต้กำลังปานกลาง

ในสัปดาห์ที่สอง เริ่มด้วยมรสุมตะวันตกเฉียงใต้กำลังอ่อนปกคลุมประเทศไทย ร่องความกดอากาศต่ำพาดจากภาคเหนือของอินเดียมาทางตะวันออกเฉียงใต้ผ่านอ่าวเบงกอลและส่วนเหนือของประเทศไทย ความชันความกดอากาศและลมมีกำลังอ่อน

ในสัปดาห์ที่สาม ติดตามด้วยไต้ฝุ่น "เวนดี้" มีศูนย์กลางอยู่ประมาณ แลต. 19° น. ลอง 120° อ. เคลื่อนที่ในทิศตะวันตกเฉียงเหนือแล้วสลายตัวลงในวันที่ 18 มรสุมตะวันตกเฉียงใต้มีกำลังแรงปกคลุมประเทศไทย

ในสัปดาห์ที่สี่ มรสุมตะวันตกเฉียงใต้กำลังอ่อนปกคลุมประเทศไทย และมีกำลังแรงขึ้นในระยะปลายสัปดาห์ ซึ่งทำให้มีฝนตกกระจายทั่วประเทศ

อุณหภูมิ

อุณหภูมิเฉลี่ยของเดือนกรกฎาคมนี้ ส่วนมากยังคงสูงกว่าค่าปกติ ทั้งนี้เนื่องจากฝนยังน้อยอยู่ ค่าอุณหภูมิสูงสุดวัดได้ 38.6° ซ. (101.5° ฟ.) ที่นครสวรรค์เมื่อวันที่ 27 และต่ำสุดวัดได้ 20.7° ซ. (69.3° ฟ.) ที่เชียงรายเมื่อวันที่ 22

ฝน

ถึงแม้ว่าเดือนนี้จะมีฝนตกชุกกว่าเดือนที่แล้วก็ตาม แต่จำนวนน้ำฝนส่วนมากยังคงมีค่าต่ำกว่าปกติทั่วไป นอกจากภาคใต้ ซึ่งเมื่อเฉลี่ยทั้งภาคแล้วมีปริมาณฝนดีขึ้น จำนวนน้ำฝนใน 24 ชั่วโมงที่อยู่ในเกณฑ์ตกหนัก วัดได้ 154.4 มม. (6.08") ที่กันตังเมื่อวันที่ 28 และ 132.7 มม. (5.22") ที่ภูเก็ต เมื่อวันที่ 9.

GENERAL WEATHER CONDITION

Pressure and wind :

The general weather situation of the first week opened with a low cell centred about lat. 17° N. long. 116° E. then developed later into a tropical depression and was centred about west of Hainan, moved northwestward; moderate southwest monsoon.

In the second week, weak southwest monsoon dominated Thailand. A trough of low pressure extended from the northern part of India, southeastward to the Bay of Bengal and Northern Thailand. Pressure gradient and southerly winds were light.

Similar condition continued in the third week with typhoon "Wendy" centred about lat. 19° N. long. 120° E., moving northwestward, then filled up later on the 18th. Moderate southwest monsoon prevailed over Thailand.

In the fourth week, southwest monsoon was moderated at the end of the week, causing scattered rainfall all over Thailand.

Temperature :

The average temperature of July was mostly above normal due to the lack of rainfall. The extreme maximum and minimum temperatures were 38.6° C.(101.5° F.) on the 27th at Nakhon Sawan and 20.7° C. (69.3° F.) on the 22nd at Chiangrai.

Rainfall :

Although there was more frequent rainfall than the previous month, but the quantity was still deficient. Rainfall in the southern part was slightly improved. The greatest rainfall in 24 hours was as follows; 154.4 mm. (6.08") on the 28th at Kantang and 132.7 mm. (5.22") on the 9th at Phuket.

กรุงเทพ ฯ กรกฎาคม ๒๕๐๐ **Bangkok July 1957**

ความกดอากาศรายชั่วโมงประจำวัน เป็นมิลลิบาร์ 1000 + จำนวนในตาราง

Barometic Pressure at Sea — level in Millibars 1000 + the numbers in the tables

Time / Date	เวลากรุงเทพ ฯ 1	2	3	4	5	6	7	8	9	10	11	12
									Bangkok Sandard Time			
1	06.42	05.36	05.62	05.22	05.62	06.02	05.86	06.66	06.82	06.82	06.82	06.56
2	05.76	05.76	05.76	04.96	04.16	04.66	05.62	06.16	06.16	06.02	05.86	05.86
3	05.46	04.96	04.66	04.56	04.82	05.36	05.62	06.16	06.56	06.02	05.62	05.62
4	04.96	04.82	04.56	04.42	04.42	04.42	04.82	05.46	05.76	05.76	04.66	03.36
5	03.06	02.82	02.66	02.82	03.01	03.22	03.62	03.86	04.42	04.16	04.02	03.86
6	03.36	03.06	02.82	02.96	02.82	03.06	03.86	04.66	05.76	05.76	05.62	05.22
7	06.26	05.76	05.86	05.76	05.62	06.02	06.82	07.76	08.56	08.56	08.02	07.62
8	07.62	07.06	06.66	06.82	06.66	06.96	07.46	07.86	08.16	08.16	07.86	07.36
9	06.82	06.42	05.82	05.46	05.46	06.02	06.26	06.26	06.66	06.66	06.26	05.46
10	05.76	05.46	06.02	05.76	05.76	05.46	05.46	05.36	05.46	05.46	05.46	05.62
11	05.46	04.82	04.26	04.16	04.26	04.42	05.06	06.02	06.16	06.16	06.02	06.02
12	04.96	05.22	04.82	04.82	04.66	04.82	05.36	06.02	06.26	06.26	06.26	06.02
13	05.36	05.06	04.56	04.42	04.42	04.82	05.46	06.66	06.82	06.82	06.66	06.42
14	06.02	05.86	05.62	05.22	05.46	05.76	06.66	07.06	07.62	08.02	07.86	07.26
15	06.02	05.46	04.82	04.82	04.96	05.36	05.76	06.56	06.96	07.06	06.26	05.22
16	05.76	05.36	04.82	04.66	04.56	04.56	05.06	05.76	06.56	06.96	06.02	05.36
17	06.56	06.26	05.76	05.62	05.76	05.86	06.26	06.96	07.36	07.81	07.81	07.06
18	06.82	06.02	05.86	05.86	05.76	05.46	06.42	06.82	07.46	07.86	08.16	07.22
19	06.96	06.42	06.16	06.26	06.26	06.56	07.22	07.76	08.21	08.66	08.42	07.46
20	07.06	06.82	06.56	06.56	06.82	07.22	08.02	08.56	08.96	08.82	09.06	08.82
21	09.62	08.82	08.56	08.42	08.56	08.82	09.76	10.82	11.06	11.06	10.82	09.86
22	10.66	09.36	10.02	09.86	09.86	09.76	10.02	10.82	10.82	10.66	10.56	09.86
23	09.81	08.66	08.82	08.82	08.02	08.02	08.82	09.06	09.36	09.22	08.96	08.56
24	06.72	06.42	06.56	06.96	07.86	08.16	08.56	08.82	09.46	08.82	08.42	07.62
25	08.42	07.86	07.76	07.06	06.82	06.96	08.16	08.82	09.46	09.62	09.46	09.62
26	08.56	07.76	07.62	07.62	07.62	07.76	08.56	09.36	09.81	09.81	09.01	08.32
27	06.82	06.42	05.76	05.86	05.62	05.62	06.26	07.62	08.16	07.31	06.61	05.52
28	04.96	04.42	03.62	03.62	04.02	04.26	04.66	05.86	06.16	05.86	05.22	04.66
29	06.11	05.62	04.62	04.42	04.56	04.66	05.76	06.26	06.56	06.66	06.96	06.42
30	06.96	06.21	06.16	06.16	05.52	06.26	07.41	07.76	08.26	08.42	08.26	08.02
31	08.66	08.56	08.42	08.42	08.26	08.26	08.42	09.31	09.92	09.71	09.12	08.91
Mean	06.57	06.09	05.86	05.75	05.74	05.95	06.55	07.19	07.60	07.58	07.30	06.80

Time / Date	13	14	15	16	17	18	19	20	21	22	23	24
1	06.42	05.62	04.82	04.16	03.86	04.02	04.26	04.66	05.22	06.42	06.82	06.26
2	05.86	05.22	05.46	04.16	04.16	04.26	04.82	05.22	05.86	06.42	06.82	06.26
3	05.36	05.22	04.56	04.02	04.16	04.42	04.42	04.66	06.02	05.76	05.86	05.46
4	02.96	02.96	02.82	02.66	02.42	02.82	03.36	04.26	04.02	04.02	03.86	03.86
5	03.46	03.06	02.16	01.36	01.76	02.16	02.26	02.96	03.36	04.16	04.42	04.16
6	03.06	05.06	03.86	03.76	04.66	04.76	05.76	06.66	07.06	07.36	07.36	07.22
7	06.66	05.76	04.82	04.56	04.02	04.66	04.96	05.86	06.82	08.02	08.66	08.42
8	06.82	05.76	04.96	04.26	03.76	03.86	04.66	05.86	06.42	06.82	07.36	07.22
9	04.66	03.46	02.96	02.66	02.82	02.96	03.06	04.26	04.96	06.02	06.26	06.16
10	04.96	04.26	02.82	01.76	01.86	03.46	04.02	05.22	06.02	06.66	06.82	06.26
11	04.66	03.46	02.66	02.16	02.26	02.66	03.46	04.66	05.06	05.86	06.26	06.02
12	05.06	03.86	03.46	03.22	03.46	03.86	04.26	04.96	05.36	06.16	06.16	05.86
13	05.62	04.66	04.02	03.62	03.62	04.16	05.46	05.76	06.26	06.82	07.36	07.06
14	06.96	05.06	04.42	03.76	03.06	03.36	03.76	04.66	05.76	06.56	06.82	06.56
15	04.26	03.46	02.42	02.16	01.86	02.66	03.46	04.96	05.62	06.26	06.42	06.16
16	04.42	03.76	02.66	02.26	03.62	04.02	04.26	05.22	05.86	06.56	06.96	06.82
17	06.56	05.62	04.96	04.16	03.76	04.26	05.22	05.62	06.26	07.22	07.46	07.62
18	06.66	05.62	04.66	04.16	04.26	04.96	05.46	06.42	07.22	07.46	07.86	07.62
19	07.46	05.86	05.22	05.22	05.22	05.22	05.36	06.26	07.22	07.46	07.76	07.76
20	07.86	06.96	06.02	05.86	06.02	06.56	07.36	07.76	08.96	09.86	10.42	09.62
21	09.22	08.16	07.22	06.56	06.42	06.96	07.62	08.82	09.86	10.56	10.96	11.36
22	08.42	07.38	06.96	06.96	07.36	07.62	07.62	08.42	09.46	10.16	10.26	09.76
23	07.22	05.86	04.26	04.16	05.22	06.16	08.26	08.42	09.76	10.26	01.42	09.01
24	06.82	06.02	05.62	05.22	05.22	05.62	06.56	07.62	08.66	09.36	09.76	08.96
25	08.66	07.76	06.96	06.66	06.26	06.56	06.82	08.02	08.82	09.46	09.46	09.06
26	07.52	06.56	05.06	04.26	04.21	04.42	05.86	06.66	06.66	07.36	07.76	07.62
27	05.01	03.76	02.42	02.11	02.32	02.66	03.12	03.76	04.42	05.36	05.62	05.22
28	03.76	03.16	03.46	03.46	03.86	03.86	03.86	04.96	06.32	07.01	07.12	07.12
29	05.62	04.42	04.02	03.62	03.36	03.86	04.56	05.62	06.26	07.46	07.76	07.46
30	07.12	06.26	05.76	05.06	05.06	05.62	06.16	07.06	07.76	08.56	08.82	09.06
31	08.51	07.46	06.96	06.42	06.42	06.82	07.76	08.16	08.96	09.62	09.86	09.86
Mean	06.05	05.21	04.47	04.01	04.08	04.49	05.09	05.92	06.65	07.32	07.60	07.32

กรุงเทพ ฯ กรกฎาคม ๒๕๐๐ **Bangkok July 1957**

อุณหภูมิของอากาศเป็นองศาเซ็นติเกรด

Air Temperature in Degrees Centigrade

Time / Date	เวลากรุงเทพ ฯ 1	2	3	4	5	6	7	8	9	10	11	12
									Bangkok Standard Time			
1	25.1	24.9	24.8	24.6	24.8	24.5	25.1	28.0	29.2	30.0	30.2	29.8
2	26.7	26.3	26.1	24.3	24.2	24.2	25.0	25.9	28.1	29.3	30.6	31.0
3	25.8	25.7	25.2	25.2	25.2	25.2	26.0	26.3	27.8	30.1	30.7	30.8
4	25.4	25.5	25.2	25.0	24.7	25.2	26.5	28.3	29.4	30.7	30.8	31.4
5	26.4	26.0	25.9	25.8	25.8	25.9	25.9	26.5	27.8	29.3	29.7	30.0
6	25.9	26.1	26.0	25.9	25.8	25.8	26.5	27.8	29.5	30.8	31.2	31.1
7	24.9	24.8	24.9	24.5	24.2	24.0	25.0	27.3	28.0	30.2	31.0	31.8
8	27.6	27.3	26.9	26.6	26.0	25.3	26.4	28.3	29.6	30.8	31.4	32.4
9	27.8	27.6	27.4	27.0	26.5	26.0	26.4	27.0	29.0	29.5	30.4	31.4
10	28.0	27.4	26.0	25.2	25.0	25.0	25.1	25.9	27.1	28.1	29.6	31.1
11	24.2	24.3	24.2	24.0	24.1	24.1	24.9	26.2	27.0	28.1	30.0	29.0
12	24.2	24.1	24.1	24.1	24.0	24.2	24.3	25.0	26.1	28.4	29.3	30.3
13	26.1	26.0	25.8	25.5	25.1	25.0	26.2	28.0	29.2	30.9	29.5	31.3
14	25.4	25.0	25.0	24.9	24.9	24.7	25.9	27.8	29.5	29.9	30.7	31.0
15	27.1	26.9	26.7	26.4	26.2	26.0	24.6	29.0	30.1	30.9	31.3	32.0
16	26.4	26.5	26.4	26.1	26.0	25.8	26.2	28.9	29.8	30.8	31.2	31.9
17	25.7	25.7	25.5	25.3	25.2	25.2	25.9	28.4	29.0	30.1	30.1	31.0
18	26.9	26.8	26.8	26.8	26.3	26.2	26.3	28.2	30.0	30.0	30.0	30.8
19	27.1	27.0	26.5	26.4	26.6	26.9	27.4	28.2	29.9	31.0	31.1	31.8
20	27.5	27.4	27.1	27.1	26.7	26.5	26.5	27.4	28.8	29.8	31.0	31.8
21	26.8	26.2	26.0	25.8	25.7	25.5	25.9	28.5	30.0	30.2	32.0	30.8
22	26.7	26.1	26.1	25.0	23.9	24.2	25.1	28.3	29.4	31.0	31.8	32.0
23	26.9	25.2	25.1	25.2	25.1	25.2	25.7	27.9	29.7	31.3	31.5	26.8
24	23.2	23.1	23.3	23.4	23.6	23.5	24.2	27.0	27.2	28.5	29.1	30.2
25	27.1	27.0	27.0	26.6	26.4	26.0	26.5	26.4	28.3	29.6	28.5	26.9
26	26.9	26.6	26.6	26.0	25.9	26.0	26.4	28.0	29.2	29.8	30.6	32.2
27	27.3	27.8	27.5	26.5	25.8	25.3	26.0	28.2	28.8	30.8	31.6	32.0
28	27.6	27.3	27.0	26.8	26.2	26.2	26.3	27.2	28.5	29.9	30.7	32.0
29	25.2	25.2	25.0	24.9	25.0	25.0	23.4	23.8	24.2	25.2	25.0	25.0
30	25.4	25.0	25.0	25.0	25.0	25.0	24.8	25.0	23.9	24.6	25.7	26.9
31	25.7	25.4	25.4	25.2	25.1	25.1	25.1	26.0	27.2	29.0	29.5	30.8
Mean	26.2	26.0	25.8	25.5	25.3	25.3	25.7	27.3	28.4	29.6	30.2	30.6

Time / Date	13	14	15	16	17	18	19	20	21	22	23	24
1	30.5	30.1	30.9	30.0	30.0	29.0	28.4	28.0	27.1	26.8	26.8	26.8
2	30.0	29.7	25.0	25.0	25.5	25.7	25.8	25.8	25.8	25.9	26.0	25.9
3	29.7	29.7	30.0	29.3	28.8	29.7	27.4	26.7	26.4	26.1	26.0	25.9
4	32.8	31.3	31.3	31.6	30.8	29.6	29.5	28.9	27.4	27.3	26.9	26.4
5	30.1	30.4	30.8	31.0	29.3	27.4	27.2	27.1	27.0	26.8	26.6	26.2
6	31.1	23.8	24.1	25.0	25.1	24.6	24.2	24.7	24.7	24.7	24.9	25.0
7	31.8	30.8	30.8	30.5	31.2	30.2	29.0	28.8	28.5	28.1	28.1	28.0
8	33.0	33.2	33.1	33.5	31.8	30.6	29.2	28.8	28.6	28.5	28.0	28.0
9	32.8	34.0	34.8	32.5	31.2	30.0	29.2	28.6	28.6	28.3	28.4	28.2
10	31.7	31.6	32.5	31.9	30.7	23.0	23.0	23.5	23.7	24.0	23.2	24.2
11	28.0	30.2	31.9	31.4	30.0	29.2	28.1	26.7	26.7	26.3	26.3	26.3
12	31.3	30.0	29.6	29.0	28.7	28.5	28.0	27.6	27.6	27.1	26.9	26.7
13	30.5	31.0	31.2	30.6	29.7	28.2	26.8	25.8	25.7	26.0	25.9	25.9
14	28.8	30.1	31.0	30.0	30.7	30.8	29.0	28.2	27.5	27.3	27.3	27.0
15	32.5	32.5	32.7	32.2	32.8	29.1	29.9	28.7	28.4	27.5	27.2	26.7
16	32.1	32.9	32.1	32.8	25.0	24.7	25.0	24.9	25.2	25.5	25.4	25.6
17	31.0	31.1	31.0	32.0	32.1	29.8	29.0	28.7	28.7	28.6	28.0	27.1
18	30.8	31.5	32.3	31.3	31.0	29.6	28.9	28.2	28.0	27.9	27.6	27.4
19	32.0	32.5	31.4	31.0	30.0	29.5	28.9	28.3	28.1	28.0	27.9	27.8
20	32.0	33.0	32.0	30.4	29.8	29.7	29.2	28.2	27.9	27.1	27.1	27.1
21	32.5	32.2	32.7	32.0	32.9	31.4	30.2	29.7	28.8	28.0	27.3	27.0
22	32.8	33.7	33.1	32.6	27.1	26.8	26.7	26.9	27.4	27.4	27.1	27.1
23	27.7	29.3	31.1	31.8	31.4	26.1	25.7	23.8	23.5	23.7	23.7	23.5
24	30.8	31.8	32.0	31.0	30.5	30.3	28.9	28.0	27.8	27.5	27.5	27.4
25	29.0	31.7	32.0	30.2	28.8	28.7	28.1	27.8	27.3	27.1	27.0	26.9
26	32.5	32.8	32.3	32.9	32.3	31.3	29.9	28.8	28.5	28.2	28.0	27.3
27	32.5	33.2	33.2	32.0	30.2	29.7	29.0	28.7	28.5	28.0	28.0	27.6
28	31.8	28.0	31.0	25.3	24.5	24.8	24.8	24.8	24.8	24.8	24.8	25.0
29	25.8	27.5	29.6	30.1	29.1	28.9	27.7	27.2	27.2	27.2	26.0	25.7
30	27.1	27.3	27.6	27.7	27.7	27.5	27.2	26.0	25.8	25.6	26.0	25.9
31	30.5	31.3	30.3	28.7	29.3	29.9	28.7	27.9	27.0	26.2	26.1	26.1
Mean	30.8	30.9	31.1	30.5	29.6	28.5	27.8	27.3	27.0	26.8	26.7	26.5

กรุงเทพ ฯ กรกฎาคม ๒๕๐๐ **Bangkok July 1957**

ความชื้นสัมพันธ์รายชั่วโมงประจำวันเป็นเรือนร้อย

Hourly Relative Humidity in Percent

Time / Date	เวลากรุงเทพ ฯ 1	2	3	4	5	6	7	8	9	10	11	12
									Bangkok Standard Time			
1	95.0	93.0	92.0	89.0	90.0	90.0	89.0	78.0	73.0	68.0	67.0	68.0
2	86.0	89.0	85.0	97.0	99.0	99.0	97.0	94.0	84.0	74.0	67.0	66.0
3	98.0	97.0	99.0	99.0	99.0	99.0	98.0	95.0	83.0	72.0	67.0	67.0
4	91.0	93.0	92.0	94.0	94.0	92.0	90.0	79.0	75.0	70.0	67.0	66.0
5	80.0	85.0	87.0	86.0	86.0	85.0	85.0	84.0	77.0	74.0	72.0	69.0
6	91.0	89.0	90.0	91.0	93.0	91.0	90.0	87.0	77.0	73.0	67.0	67.0
7	99.0	99.0	99.0	100.0	100.0	100.0	99.0	84.0	83.0	74.0	69.0	65.0
8	89.0	91.0	94.0	94.0	92.0	95.0	86.0	75.0	70.0	66.0	65.0	64.0
9	87.0	92.0	91.0	92.0	89.0	90.0	88.0	84.0	74.0	72.0	71.0	66.0
10	91.0	96.0	98.0	99.0	99.0	100.0	99.0	97.0	88.0	83.0	75.0	69.0
11	100.0	98.0	98.0	98.0	99.0	99.0	98.0	91.0	89.0	83.0	78.0	75.0
12	97.0	99.0	99.0	99.0	99.0	99.0	99.0	98.0	92.0	85.0	82.0	72.0
13	92.0	93.0	94.0	96.0	98.0	98.0	96.0	84.0	76.0	73.0	74.0	68.0
14	94.0	93.0	94.0	93.0	95.0	96.0	92.0	83.0	77.0	75.0	70.0	69.0
15	87.0	86.0	87.0	88.0	91.0	89.0	88.0	80.0	73.0	68.0	65.0	63.0
16	82.0	82.0	82.0	85.0	87.0	91.0	89.0	77.0	75.0	69.0	68.0	66.0
17	94.0	93.0	94.0	97.0	97.0	97.0	94.0	83.0	79.0	73.0	72.0	67.0
18	84.0	82.0	82.0	82.0	86.0	86.0	88.0	81.0	74.0	72.0	73.0	71.0
19	93.0	87.0	89.0	88.0	85.0	84.0	83.0	78.0	71.0	67.0	67.0	64.0
20	91.0	93.0	95.0	95.0	97.0	97.0	97.0	93.0	86.0	77.0	72.0	66.0
21	87.0	91.0	92.0	93.0	94.0	97.0	93.0	86.0	94.0	77.0	68.0	73.0
22	85.0	90.0	92.0	87.0	96.0	97.0	95.0	83.0	77.0	72.0	71.0	66.0
23	89.0	84.0	89.0	92.0	94.0	93.0	92.0	84.0	79.0	73.0	72.0	77.0
24	100.0	99.0	100.0	99.0	99.0	100.0	98.0	85.0	83.0	79.0	77.0	73.0
25	90.0	90.0	91.0	95.0	96.0	98.0	97.0	97.0	90.0	81.0	79.0	87.0
26	90.0	89.0	89.0	95.0	96.0	96.0	96.0	88.0	83.0	79.0	76.0	65.0
27	92.0	88.0	90.0	93.0	91.0	95.0	92.0	82.0	79.0	75.0	65.0	68.0
28	91.0	93.0	94.0	94.0	96.0	96.0	95.0	90.0	86.0	79.0	75.0	63.0
29	97.0	98.0	99.0	98.0	98.0	98.0	100.0	100.0	98.0	92.0	98.0	94.0
30	94.0	92.0	94.0	94.0	96.0	96.0	99.0	98.0	100.0	98.0	99.0	94.0
31	96.0	97.0	97.0	97.0	97.0	94.0	98.0	93.0	87.0	76.0	73.0	70.0
Mean	88.3	91.7	92.5	93.5	94.5	94.7	93.6	86.8	81.7	75.8	72.9	70.3

Time / Date	13	14	15	16	17	18	19	20	21	22	23	24
1	70.0	71.0	67.0	69.0	68.0	74.0	78.0	78.0	83.0	86.0	85.0	86.0
2	69.0	72.0	100.0	100.0	95.0	95.0	95.0	97.0	97.0	97.0	97.0	97.0
3	73.0	76.0	72.0	71.0	68.0	71.0	75.0	83.0	83.0	84.0	85.0	86.0
4	65.0	69.0	69.0	63.0	60.0	70.0	65.0	72.0	81.0	79.0	81.0	82.0
5	69.0	69.0	63.0	67.0	76.0	85.0	87.0	87.0	87.0	90.0	89.0	91.0
6	67.0	100.0	100.0	94.0	98.0	96.0	100.0	98.0	96.0	98.0	98.0	98.0
7	65.0	68.0	68.0	70.0	67.0	73.0	78.0	79.0	81.0	85.0	85.0	86.0
8	66.0	65.0	65.0	64.0	65.0	76.0	81.0	81.0	82.0	83.0	87.0	87.0
9	62.0	59.0	56.0	65.0	70.0	74.0	80.0	86.0	85.0	86.0	88.0	90.0
10	68.0	68.0	65.0	69.0	77.0	100.0	100.0	100.0	100.0	100.0	100.0	100.0
11	79.0	74.0	68.0	70.0	70.0	76.0	81.0	85.0	85.0	90.0	90.0	95.0
12	70.0	73.0	77.0	78.0	80.0	81.0	83.0	82.0	85.0	85.0	86.0	88.0
13	78.0	69.0	68.0	71.0	73.0	80.0	85.0	88.0	89.0	88.0	91.0	91.0
14	77.0	75.0	62.0	71.0	64.0	64.0	76.0	79.0	83.0	86.0	86.0	87.0
15	60.0	61.0	58.0	66.0	70.0	73.0	67.0	73.0	73.0	82.0	83.0	81.0
16	66.0	67.0	64.0	62.0	97.0	95.0	96.0	96.0	97.0	95.0	95.0	94.0
17	65.0	67.0	65.0	65.0	62.0	74.0	79.0	83.0	85.0	87.0	81.0	83.0
18	66.0	65.0	61.0	67.0	69.0	75.0	80.0	84.0	85.0	87.0	90.0	91.0
19	65.0	65.0	68.0	72.0	74.0	77.0	80.0	84.0	79.0	88.0	88.0	88.0
20	67.0	63.0	65.0	72.0	72.0	73.0	76.0	81.0	85.0	84.0	85.0	88.0
21	65.0	62.0	64.0	68.0	59.0	64.0	73.0	74.0	80.0	89.0	89.0	89.0
22	60.0	60.0	63.0	62.0	84.0	87.0	91.0	93.0	90.0	92.0	96.0	96.0
23	79.0	73.0	67.0	63.0	65.0	78.0	80.0	95.0	97.0	98.0	100.0	98.0
24	70.0	68.0	68.0	70.0	68.0	64.0	77.0	84.0	85.0	88.0	88.0	89.0
25	80.0	64.0	63.0	72.0	76.0	75.0	79.0	85.0	90.0	91.0	92.0	92.0
26	67.0	64.0	63.0	59.0	61.0	66.0	73.0	79.0	81.0	83.0	84.0	92.0
27	65,0	62.0	66.0	71.0	76.0	75.0	79.0	83.0	84.0	85.0	88.0	91.0
28	69.0	75.0	64.0	88.0	93.0	94.0	94.0	94.0	95.0	95.0	98.0	98.0
29	92.0	84.0	71.0	69.0	70.0	71.0	81.0	84.0	84.0	88.0	89.0	94.0
30	84.0	84.0	81.0	80.0	80.0	83.0	85.0	90.0	92.0	95.0	95.0	95.0
31	70.0	66.0	66.0	84.0	70.0	68.0	76.0	86.0	88.0	89.0	88.0	89.0
Mean	69.9	69.6	68.3	71.4	73.3	77.7	81.6	85.3	86.9	88.8	89.6	90.7

กรุงเทพ ฯ กรกฎาคม ๒๕๐๐ **Bangkok July 1957**

ทิศและกำลังลมรายชั่วโมง (โบฟอร์ตสเกล)

Hourly Direction and Force of Surface Winds (Beaufort Scale)

Time	1		2		3		4		5		6	
Date	Dir.	Force	Dir.	Forc3	Dir.	Force	Dir.	Force	Dir.	Force	Dir.	Force
1	SW	1	SW	1	C	0	C	0	C	0	C	0
2	C	0	C	0	WNW	2	WNW	1	C	0	SSE	1
3	C	0	C	0	C	0	C	0	C	0	C	0
4	C	0	C	0	C	0	C	0	C	0	C	0
5	WSW	2	C	0	WSW	2	W	1	SW	1	W	2
6	SSW	1	SSW	2	SSW	1	SSW	1	SW	1	C	0
7	C	0	C	0	C	0	C	0	C	0	C	0
8	C	0	C	0	C	0	C	0	C	0	C	0
9	SSW	1	SSW	1	NW	1	W	1	C	0	C	0
10	W	1	WNW	1	E	3	E	3	ENE	1	ESE	1
11	C	0	C	0	C	0	C	0	C	0	C	0
12	SE	2	SSE	2	C	0	C	0	NE	1	NNE	1
13	SSE	1	S	1	C	0	C	0	C	0	C	0
14	C	0	C	0	C	0	C	0	C	0	C	0
15	S	2	S	1	SSW	2	SW	1	SW	1	SSW	1
16	SW	2	WSW	2	SW	1	SW	1	C	0	C	0
17	C	0	C	0	C	0	C	0	C	0	C	0
18	SSW	1	SSW	2	SSW	2	SSW	1	SSW	1	SSW	1
19	C	0	SW	1	SW	1	SW	1	SSW	1	S	1
20	SE	1	C	0	C	0	C	0	C	0	C	0
21	C	0	C	0	C	0	C	0	C	0	C	0
22	W	1	W	2	N	1	E	2	C	0	C	0
23	S	3	SSE	2	NNE	1	SE	2	SSE	2	NNE	2
24	NNW	1	NNW	1	C	0	C	0	C	0	C	0
25	C	0	C	0	C	0	C	0	C	0	C	0
26	C	0	C	0	C	0	C	0	C	0	C	0
17	C	0	C	0	C	0	SSE	2	SE	2	SE	2
28	S	2	ESE	1	SE	1	ESE	1	E	1	ENE	1
29	C	0	C	0	C	0	C	0	C	0	C	0
30	SSE	1	C	0	C	0	C	0	C	0	C	0
31	C	0	C	0	C	0	C	0	S	1	SSW	1
Freq.	C	0.7	C	0.7	C	0.6	C	0.6	C	0.5	C	0.5

Time	7		8		9		10		11		12	
Date	Dir.	Force	Dir.	Force	Dir.	Force	Dir.	Force	Dir.	Force	Dir.	Force
1	C	0	SW	2	SW	2	SW	2	WSW	3	SW	3
2	S	1	C	0	SSW	2	C	0	SW	2	SSW	3
3	C	0	C	0	C	0	SW	2	SW	2	W	3
4	C	0	SW	2	WSW	2	WSW	2	W	3	WSW	3
5	SW	2	WSW	1	W	3	WSW	3	W	3	W	3
6	C	0	SSW	1	SSW	2	S	2	SSW	2	S	3
7	C	0	C	0	C	0	SW	1	SW	2	WSW	2
8	SW	1	C	0	W	2	SW	2	SW	1	SW	2
9	C	0	W	3	W	3	W	2	W	3	C	0
10	ESE	1	SSW	1	SW	1	WSW	2	W	2	W	2
11	C	0	C	0	C	0	C	0	SW	1	S	2
12	ENE	1	E	1	E	1	SE	1	SSE	1	SE	1
13	C	0	SW	1	SSW	2	SSW	2	C	0	SSW	2
14	C	0	C	0	S	2	SSW	2	S	2	SSW	3
15	SW	1	SW	2	SW	3	SW	3	WSW	3	SW	3
16	SSW	1	SW	2	SSW	2	SSW	2	SSW	2	SSW	2
17	C	0	SW	1	SSW	1	SSW	1	SW	2	SSW	2
18	SSW	1	SSW	1	SSW	3	SSW	2	SW	2	SSW	1
19	SSW	1	SSW	2	SSW	3	S	3	SSW	1	S	1
20	C	0	C	0	C	0	S	1	S	2	S	2
21	C	0	C	0	C	0	C	0	C	0	C	0
22	C	0	C	0	N	2	N	1	N	1	N	1
23	C	0	C	0	C	0	C	0	E	2	NW	2
24	C	0	C	0	C	0	C	0	ESE	1	E	1
25	C	0	C	0	NE	1	NE	1	SSE	3	WNW	2
26	E	1	E	2	ESE	2	SE	2	S	1	SSW	2
27	C	0	C	0	ESE	1	C	0	S	1	C	0
28	E	1	ENE	1	ENE	1	C	0	C	0	C	0
29	SSW	1	C	0	C	0	C	0	SE	1	SE	1
30	ESE	2	E	2	SSE	3	S	1	C	0	S	1
31	SSW	1	SW	1	WSW	1	S	2	S	1	S	2
Freq.	C	0.5	C	0.8	C,SSW	1.5	C	1.4	SW	1.6	S,SSW	1.8

กรุงเทพ ฯ กรกฎาคม ๒๕๐๐ **Bangkok July 1957**

ทิศและกำลังลมรายชั่วโมง (โบฟอร์ตสเกล)

Hourly Direction and Force of Surface Winds (Beaufort Scale)

Time	13		14		15		16		17		18	
Date	Dir.	Force	Dir.	Force	Dir.	Force	Dir.	Force	Dir.	Force	Dir.	Force
1	SSW	3	SSW	2	WSW	3	W	2	SW	2	S	2
2	SW	2	SSW	3	W	1	SSW	1	C	0	C	0
3	WSW	3	WSW	2	W	3	W	3	WSW	4	WSW	2
4	WSW	3	SSW	3	SW	3	W	4	W	3	W	1
5	WSW	3	W	3	W	3	WNW	3	SW	2	SSW	2
6	SSW	3	W	3	SSW	2	SSW	1	S	2	SSE	2
7	C	0	SSE	2	SE	2	SSW	2	SSW	2	S	2
8	SW	1	S	2	SSW	2	S	1	SSW	1	S	2
9	C	0	SSW	1	SSW	2	S	3	S	2	S	3
10	SW	1	WSW	1	W	2	SSW	2	SSE	2	WSW	1
11	S	2	SSE	2	S	2	S	2	SSE	3	S	3
12	SSE	2	SSE	3	S	3	SSE	2	SSE	2	SSE	3
13	SSW	2	S	2	SSW	3	S	3	S	2	S	1
14	SW	3	SSW	2	WSW	3	WSW	1	WNW	2	WSW	1
15	W	3	WSW	3	SW	3	S	3	S	3	SW	3
16	SSW	2	SSW	2	SW	2	SW	2	S	4	SW	1
17	S	1	S	2	S	2	SSW	2	S	2	SSE	3
18	SW	3	WSW	2	WSW	3	S	1	S	1	S	2
19	S	2	S	2	S	2	SSE	3	SSE	3	SSE	2
20	SSW	2	S	1	SSW	1	SSE	2	SSE	2	SSE	2
21	NNE	1	C	0	C	0	C	0	C	0	C	0
22	N	1	N	1	WNW	3	SE	1	ENE	2	C	0
23	C	0	C	0	SSW	1	S	1	SSW	2	E	5
24	NE	1	E	2	SE	3	SE	2	S	2	S	1
25	NNW	1	W	1	C	0	C	0	SE	1	SE	1
26	SSW	3	SSW	2	S	2	S	2	SSE	1	SSE	2
27	S	2	WSW	2	S	2	S	1	SSE	2	SSE	2
28	SSE	2	SSW	2	N	2	N	2	ESE	1	SE	1
29	SE	1	SE	1	S	2	SE	2	SE	2	S	1
30	S	2	S	2	S	2	S	2	S	2	SSW	1
31	S	2	S	2	S	2	C	0	W	2	SSW	1
Freq.	S,SSW	1.8	S,SSW	1.9	S	2.1	S	1.8	S	1.8	S	1.7

Time	19		20		21		22		23		24	
Date	Dir.	Force	Dir.	Force	Dir.	Force	Dir.	Force	Dir.	Force	Dir.	Force
1	S	2	SW	1	SW	1	C	0	C	0	C	0
2	C	0	C	0	C	0	C	0	C	0	C	0
3	SW	2	SW	2	SW	2	SSW	2	SW	2	C	0
4	W	3	W	3	SW	1	SW	2	WSW	1	WSW	3
5	SW	1	SW	2	SSE	2	SSW	2	C	0	SSW	1
6	SE	2	SE	2	SE	1	SE	1	SE	1	C	0
7	S	1	S	1	S	2	SSW	2	SSW	1	SSW	2
8	S	1	S	2	SSW	2	SSW	1	SSW	1	SSW	1
9	S	2	SSW	2	SSW	2	SW	2	SW	2	SW	1
10	C	0	C	0	N	1	N	1	NNW	1	C	0
11	S	2	SW	1	C	0	C	0	C	0	SW	1
12	S	3	S	2	S	2	SSE	2	SSE	2	S	1
13	WSW	2	C	0	C	0	C	0	C	0	C	0
14	C	0	S	2	S	2	S	2	S	2	S	2
15	SW	1	WSW	3	WSW	2	C	0	SW	1	SW	1
16	C	0	SSW	1	SSW	1	C	0	C	0	C	0
17	SSE	2	SSE	2	SSE	2	SSE	1	SW	2	SW	1
18	S	2	SSE	1	S	1	SSE	1	C	0	C	0
19	S	2	S	3	S	1	S	2	SSE	2	SSE	1
20	SSE	1	S	1	C	0	C	0	C	0	C	0
21	C	0	C	0	C	0	C	0	C	0	SW	1
22	C	0	C	0	C	0	C	0	C	0	C	0
23	NNW	2	SW	2	SSW	1	WSW	1	N	1	N	1
24	SSE	1	SSE	1	SSE	1	C	0	S	1	C	0
25	SSE	2	C	0	C	0	C	0	C	0	S	1
26	S	2	S	2	S	2	S	2	SSW	1	WSW	1
27	SSE	1	SSE	2	SSE	3	SSE	3	SSE	2	SSE	2
28	ESE	1	C	0	ESE	1	SSE	1	S	1	SSE	1
29	S	2	SSE	1	S	2	S	3	S	2	SSW	2
30	SSW	2	WNW	1	C	0	C	0	C	0	C	0
31	C	0	S	2	S	1	SSW	1	N	1	C	0
Freq.	S	1.4	S	1.4	C,S	1.2	C	1.0	C	0.9	C	0.8

กรุงเทพ ฯ กรกฎาคม ๒๕๐๐ **Bangkok July 1957**

จำนวนฝนรายชั่วโมงเป็นมิลลิเมตร

Hourly Rainfall in Millimetres

Time / Date	เวลากรุงเทพ ฯ 1	2	3	4	5	6	7	8	9	10	11	12
									Bangkok Standard Time			
1												
2				2.5								
3												
4												
5												
6												
7												
8												
9												
10			0.6	0·9	2.0	1.1						
11												
12	5.5	1.6	0·6	1.2	0.9							
13												
14												
15												
16												
17												
18												
19												
20												
21												
22					0.6		0.3					
23												
24	0.3											
25									0.6		0.4	0.4
26												
27												
28												
29			2.1				7.4	1.8	0.2	0.5	1.2	1.5
30							1.1	1.4	20.7	0.6	0.4	0.2
31		0.2										
Total	5.8	1.8	3.3	4.6	3.5	1.1	8.8	3.2	21.5	1.1	2.0	2.1

Time / Date	13	14	15	16	17	18	19	20	21	22	23	24
1												
2			11.1	4.2	0.2							
3												
4												
5												
6		7.0	14.3	0.2			0.8	0.2				
7												
8												
9												
10						23.8	6.8	1.9	0.5	0.6	0.5	
11		0.2										
12												
13	0.4											
14												
15												
16					6.8	1.6		0.2	0.2			
17												
18												
19												
20												
21												
22					0.1	0.1	0.5	0.2				
23								2.0	1.0	2.7	2.3	1.9
24												
25												
26												
27												
28				0.9	0.9		0.2		0.2	0.4	1.2	
29	0.1										0.3	
30												
31				0.6								
Total	0.5	7.2	25.4	5.9	8.0	25.5	8.3	4.5	1.9	3.7	4.3	1.9

กรุงเทพ ฯ กรกฎาคม ๒๕๐๐ **Bangkok July 1957**

ทรรศนวิสัยทางนอน (กม.) Horizontal Visibility (km.)					จำนวนเมฆ (0—8) Amount of Clouds (0—8)			
Time / Date	เวลากรุงเทพ ฯ				Bangkok Standard Time			
	0700	1000	1300	1600	0700	1000	1300	1600
1	6.4	11.2	11.2	12.8	6	7	8	8
2	8.0	19.2	19.2	6.4	8	7	8	8
3	6.4	9.6	6.4	8.0	7	7	8	8
4	6.4	12.8	14.2	16.0	7	7	7	8
5	6.4	12.8	12.8	11.2	8	8	8	8
6	6.4	11.2	11.2	8.0	7	7	7	8
7	6.4	9.6	16.0	14.4	7	7	7	7
8	12.8	16.0	16.0	24.0	5	4	5	6
9	6.4	11.2	12.8	16.0	8	7	7	7
10	3.2	11.2	12.8	16.0	8	8	8	8
11	6.4	10.0	8.0	12.8	7	7	8	7
12	8.0	19.2	19.2	19.2	8	7	7	7
13	8.0	16.0	12.0	12.8	7	7	7	7
14	6.4	9.6	12.8	16.0	7	7	7	7
15	12.8	16.0	19.2	19.2	7	6	5	7
16	12.8	14.4	16.0	12.8	7	7	7	7
17	6.4	11.2	12.8	14.4	8	7	7	7
18	6.4	12.8	12.8	12.8	7	7	7	7
19	6.4	11.2	12.8	12.8	7	7	7	7
20	3.2	8.0	12.8	12.8	8	8	7	7
21	8.0	11.2	10.0	8.0	7	7	7	8
22	6.4	8.0	9.6	6.4	8	7	7	8
23	6.4	8.0	8.0	12.8	7	7	7	7
24	1.2	8.0	11.2	11.2	7	7	7	7
25	6.4	12.8	12.8	12.8	7	7	6	7
26	12.8	16.0	16.0	16.0	7	6	7	7
27	8.0	11.2	11.2	12.8	7	6	7	7
28	9.6	12.0	12.0	6.4	7	7	7	8
29	1.6	4.8	12.8	16.0	8	8	8	7
30	6.4	3.2	11.2	11.2	7	8	8	8
31	8.0	10.0	11.2	11.2	8	7	7	7
Mean	7.1	11.6	12.8	13.0	7.2	7.0	7.1	7.3

วันที่ / Date	ชนิดของเมฆ Form of Clouds			
	0700	1000	1300	1600
1	Cu.Sc.Ac.Ci.Cs.	Cu.Sc.Ac.As.Ci.Cs.	Cu.Sc.Ac.As.Ci.Cs.	Cu.Sc.Cb.Ac.As.Ci.Cs.
2	Cu.Sc.Ac.As.Ci.Cs.	Cu.Sc.Ac.Ci.Cs.	Cu.Sc.Ac.Ci.Cs.	Cu.Sc.Ac.As.
3	Cu.Sc.Ac.Ci.Cs.	Cu.Sc.Ac.Ci.Cs.	Cu.Sc.Ac.As.Ci.Cs.	Cu.Sc.Ac.As.Ci.Cs.
4	Cu.Sc.Ac.Ci.Cc.	Cu.Sc.Ac.Ci.Cs.	Cu.Sc.Ac.Ci.Cs.	Cu.Sc.Cb.Ac.As.Ci.Cs.
5	Sc.Ac.As.Ci.Cs.	Cu.Sc.Ac.As.Ci.Cs.	Cu.Sc.Ac.As.Ci.Cs.	Cu.Sc.Cb.Ac.As.Ci.Cs.
6	Sc.Ac.Ci.Cs.	Sc.Ac.Ci.Cs.	Cu.Sc.Cb.Ac.Ci.Cs.	Cu.Sc.Cb.Ac.As.Ci.Cs.
7	Cu.Sc.Ac.Ci.	Cu.Sc.Ac.Ci.Cs.	Cu.Sc.Cb.Ac.Ci.Cs.	Cu.Sc.Cb.Ac.Ci.Cs.
8	Ac.Ci.Cs.	Cu.Ac.Ci.	Cu.Ac.Ci.	Cu.Cb.Ac.Ci.Cs.
9	Sc.Ac.Ci.Cs.	Sc.Ac.Ci.Cs.	Cu.Sc.Cb.Ac.Ci.Cs.	Cu.Sc.Cb.Ac.Ci.Cs.
10	Cu.Sc.Ac.As.Ci.Cs.	Cu.Sc.Ac.As.	Cu.Sc.Ac.As.Ci.Cs.	Cu.Sc.Ac.As.Ci.Cs.
11	Cu.Sc.Ac.Ci.Cs. ...	Cu.Sc.Ac.Ci.Cs.	Cu.Sc.Ac.Ci.Cs.	Cu.Sc.Cb.Ac.Ci.Cs.
12	Cu.Sc.Cb.Ac.As.Ci.Cs.	Cu.Sc.Cb.Ac.Ci.Cs.	Cu.Sc.Cb.Ac.Ci.Cs.	Cu.Sc.Cb.Ac.Ci.Cs.
13	Cu.Sc.Ac.Ci.Cs.	Cu.Sc.Cb.Ac.Ci.	Cu.Sc.Cb.Ac.Ci.	Cu.Sc.Cb.Ac.Ss.Ci.Cs.
14	Cu.Sc.Ac.Ci.Cs.	Cu.Sc.Ac.As.Ci.Cs.	Cu.Sc.Cb.Ac.As.Ci.Cs.	Cu.Sc.Ac.As.Ci.Cs.
15	Cu.Sc.Ac.Ci.Cs.	Cu.Sc.Ac.Ci.Cs.	Cu.Sc.Cb.Ac.Ci.Cs.	Cu.Sc.Cb.Ac.Ci.Cs.
16	Cu.Sc.Ac.Ci.Cs.	Cu.Sc.Ac.Ci.Cs.	Cu.Sc.Ac.Ci.Cs.	Cu.Sc.Cb.Ac.As.Ci.Cs.
17	Cu.Sc.Ac.As.Ci.Cs.	Cu.Sc.Ac.As.Ci.Cs.	Cu.Sc.Ac.As.Ci.Cs.	Cu.Sc.Ac.As.Ci.Cs.
18	Sc.Ac.Ci.Cs.	Cu.Sc.Ac.Ci.Cs.	Cu.Sc.Ac.As.Ci.Cs.	Cu.Sc.Ac.Ci.Cs.
19	Sc.Ac.Ci.Cs.	Sc.Ac.Ci.Cs.	Cu.Sc.Ac.Ci.Cs.	Cu.Sc.Ac.Ci.Cs.
20	Sc.Ac.As.Ci.Cs.	Cu.Sc.Ac.As.Ci.Cs.	Cu.Sc.Ac.As.Ci.Cs.	Cu.Sc.Cb.Ac.As.Ci.Cs.
21	Cu.Sc.Ac.Ci.Cs.	Cu.Sc.Cb.Ac.Ci.Cs.	Cu.Sc.Cb.Ac.As.Ci.Cs.	Cu.Sc.Cb.Ac.As.Ci.Cs.
22	Cu.Sc.Cb.Ac.As.Ci.Cs.	Cu.Sc.Ac.Ci.Cs.	Cu.Sc.Cb.Ac.Ci.Cs.	Cu.Sc.Cb.Ac.Ci.Cs.
23	Cu.Sc.Ac.As.Ci.Cs.	Cu.Sc.Ac.Ci.	Cu.Sc.Cb.Ac.As.Ci.Cs.	Cu.Cb.Ac.As.Ci.Cs.
24	Sc.Ac.Ci.Cs.	Cu.Sc.Ac.Ci.Cs.	Cu.Sc.Cb.Ac.Ci.Cs.	Cu.Sc.Cb.Ac.Ci.Cs.
25	Cu.Sc.Ac.Ci.Cs.	Cu.Sc.Cb.Ac.As.Ci.Cs.	Cu.Sc.Cb.Ac.Ci.Cs.	Cu.Sc.Cb.Ac.As.Ci.Cs.
26	Cu.Sc.Ac.Ci.Cs.	Cu.Sc.Ac.Ci.Cs.	Cu.Sc.Cb.Ac.Ci.Cs.	Cu.Sc.Cb.Ac.Ci.Cs.
27	Cu.Sc.Cb.Ac.Ci.Cs.	Cu.Sc.Ac.Ci.Cs.	Cu.Sc.Cb.Ac.Ci.Cs.	Cu.Sc.Cb.Ac.Ci.Cs.
28	Cu.Sc.Cb.Ac.Ci.Cs.	Cu.Sc.Ac.Ci.	Cu.Sc.Cb.Ac.Ci.Cs.	Cu.Sc.Cb.Ac.As.Ci.Cs.
29	Cu.Sc.Ac.As.	Cu.Sc.Ac.As.	Cu.Sc.Cb.Ac.As.Ci.Cs.	Cu.Sc.Ac.Ci.
30	Cu.Sc.Ac.As.Ci.Cs.	Cu.Sc.Cb.Ac.As.Ci.Cs.	Cu.Sc.Cb.Ac.As.Ci.Cs.	Cu.Sc.Cb.Ac.As.Ci.Cs.
31	Cu.Sc.Ac.As.Ci.Cs.	Cu.Sc.Ac.Ci.Cs.	Cu.Sc.Cb.Ac.Ci.Cs.	Cu.Sc.Cb.Ac.Ci.Cs.

กรุงเทพ ฯ กรกฎาคม ๒๕๐๐ **Bangkok July 1957**

ค่าเฉลี่ยของผลการตรวจอุตุนิยมวิทยาประจำวันและประจำเดือน

Daily and Monthly Values of Meteorological Elements

Date	Mean Barometric Pressure + 1000mb.	Temperature Max.	Temperature Min.	Temperature Range	Temperature Mean	Relative Humidity	Wind Velocity Extreme	Wind Velocity Mean	Mean Amount of Cloud	Total Rainfall	Mean Visibility	Amount of Evaporation	Weather Remarks
		°C.	°C.	°C.	°C.	%	km./hr.	km./hr.	0-8	mm.	km.	mm.	
1	05.68	30.9	24.4	6.5	27.7	79.5	35.5	8.8	7.3	—	10.6	2.5	
2	05.47	31.7	24.1	7.6	26.6	89.5	37.0	7.5	7.4	18.0	11.9	2.5	⊙
3	05.22	31.8	24.9	6.9	27.5	83.3	40.0	10.9	7.4	—	9.3	2.8	⊙
4	04.06	33.2	24.5	8.7	28.4	77.5	42.0	12.1	7.1	—	12.6	3.9	
5	03.20	31.3	25.4	5.9	27.7	80.4	36.0	8.7	7.8	—	11.4	2.2	
6	04.81	31.8	23.4	8.4	26.4	89.5	58.0	7.0	6.5	22.5	10.1	1.2	⊙
7	06.49	32.8	23.9	8.9	28.2	82.8	22.5	6.9	7.1	—	11.6	2.5	
8	06.52	33.8	25.3	8.5	29.4	78.5	21.0	5.1	5.9	—	15.4	2.6	
9	05.16	35.0	25.8	9.2	29.3	79.0	31.0	7.9	7.8	—	13.2	2.6	
10	05.05	32.5	22.6	9.9	26.9	89.0	75.0	5.6	8.0	38.7	9.0	1.4	⊙
11	04.67	32.0	24.0	8.0	27.1	86.2	35.0	8.5	5.8	0.2	10.1	2.1	⊙
12	05.05	31.3	23.8	7.5	27.1	87.0	36.0	7.1	7.5	9.8	13.0	2.0	⊙
13	05.50	31.7	24.4	7.3	27.3	83.9	39.0	7.8	7.3	0.4	12.1	2.6	⊙
14	05.80	31.8	24.4	7.4	28.0	80.9	39.0	8.1	6.9	—	12.4	3.1	
15	04.96	33.0	25.8	7.2	29.1	75.5	42.0	9.5	6.6	—	15.5	3.4	⊙
16	05.08	33.3	24.5	8.8	27.8	82.4	53.0	7.9	7.3	8.8	13.4	2.0	⊙
17	06.16	33.0	24.8	8.2	28.5	80.7	24.0	6.8	7.5	—	10.5	3.0	
18	06.34	32.6	25.8	6.8	28.7	78.4	32.0	6.7	7.3	—	11.2	3.0	
19	06.77	32.7	26.0	6.7	29.0	78.5	30.5	7.2	7.0	—	11.2	2.6	
20	07.77	33.1	26.4	6.7	28.8	82.1	20.5	5.5	7.5	—	9.9	2.3	⊙
21	09.16	33.3	25.3	8.0	29.1	80.0	15.0	3.0	7.3	—	10.2	2.1	∞
22	09.28	34.6	23.5	11.1	28.3	82.7	31.0	5.2	7.6	1.8	8.0	2.5	⊙ ∞
23	08.13	32.3	23.5	8.8	27.0	83.8	51.0	7.6	7.4	9.9	8.0	1.9	⊙
24	07.49	32.7	23.1	9.6	27.5	83.8	26.0	4.9	7.1	0.3	8.8	2.3	⊙
25	08.11	32.4	25.8	6.6	28.0	81.6	17.5	5.2	6.9	1.4	11.6	1.6	⊙
26	07.16	33.5	25.4	8.1	29.1	79.8	27.0	7.0	5.9	—	14.0	2.9	
27	05.14	34.0	25.1	8.9	28.7	80.6	30.0	7.6	6.9	—	11.3	2.6	
28	04.80	33.2	24.3	8.9	27.1	87.9	45.0	4.1	7.4	3.8	9.8	1.5	⊙
29	05.53	30.6	23.4	7.2	26.2	89.5	21.0	5.9	7.5	15.1	11.2	1.8	⊙
30	06.99	27.7	23.8	3.9	26.0	91.6	24.0	6.7	7.5	24.4	10.2	2.5	⊙
31	08.45	31.3	24.9	6.4	27.6	84.0	24.0	4.2	7.4	0.8	10.7	2.0	⊙
Totals										155.9		74.0	
Mean	06.13	32.4	24.6	7.8	27.9	82.9	34.2	6.9	7.2		11.2	2.4	
Abs. Max.	11.36	35.0		11.1		100.0	75.0			38.7		3.9	
Days	21st	9th		22nd		8days	10th			10th		4th	
Abs. Min.	01.36		22.6	3.9		56.0						1.2	
Days	5th		10th	30th		9th						6th	

กรุงเทพ ฯ – BANGKOK

ผลสรุปการตรวจประจำเดือน กรกฎาคม ๒๕๐๐

Monthly Summary for July 1957

1. ความกดอากาศ – AIR PRESSURE

สูงสุด	Extreme Maximum	1011.36	mb.	เมื่อ – on the 21st
ต่ำสุด	Extreme Minimum	1001.36	mb.	เมื่อ – on the 5th
ระยะเปลี่ยนประจำวันสูงสุด	Max. Diurnal Range	6.26	mb.	เมื่อ – on the 23rd
ปานกลางสูงสุด	Mean Maximum	1008.03	mb.	
ปานกลางต่ำสุด	Mean Minimum	1003.85	mb.	
ปานกลาง	Mean	1006.13	mb.	

2. อุณหภูมิอากาศ – AIR TEMPERATURE

สูงสุด	Extreme Maximum	35.0	°C.	เมื่อ – on the 9th
ต่ำสุด	Extreme Minimum	22.6	°C.	เมื่อ – on the 10th
ระยะเปลี่ยนประจำวันสูงสุด	Max. Diurnal Range	11.1	°C.	เมื่อ – on the 22nd
ปานกลางสูงสุด	Mean Maximum	32.4	°C.	
ปานกลางต่ำสุด	Mean Minimum	24.6	°C.	
ปานกลาง	Mean	27.9	°C.	

3. ความชื้นสัมพันธ์ – RAELTIVE HUMIDITY

สูงสุด	Highest	100.0	%	เมื่อ – on the 8 days.
ต่ำสุด	Lowest	56.0	%	เมื่อ – on the 9th
ปานกลาง	Mean	82.9	%	

4. ลม – SURFACE WINDS

ความเร็วสูงสุด	Greatest Velocity	75.0	Km./hr.
ความเร็วปานกลาง	Mean Velocity	6.9	Km./hr.
ทิศร่วม	Resultant Direction	S 16° 26' W	

5. ฝนตก – RAINFALL

รวมทั้งเดือน	Toal Amount	155.9 mm.		
ต่างจากปรกติ	Departure from normal	—5.4 mm.		
ความแรงของฝน	Greatest Intensity	– mm.	in	– minutes
ตกมากที่สุดในวันหนึ่ง	Heaviest fall in 24 hrs.	38.7 mm.	เมื่อ	– on the 10th

6. หมายเหตุ – MISCELLANEOUS INFORMATION

ท้องฟ้าไม่มีเมฆ	Cloudless sky	0	
ท้องฟ้ามีเมฆบางส่วน	Partly cloudy sky	0	
ท้องฟ้ามีเมฆมาก	Cloudy sky	22	
ท้องฟ้ามีเมฆเต็ม	Overcast	9	
วันมีฝนตก	Rainy days	15	
วันมีน้ำค้าง	Days with dew	31	
วันมีหมอก	Days with ground fog	0	
วันมีฟ้าหรัวชื้น	Days with mist	29	
วันมีฟ้าหรัว	Days with haze	2	
วันมีพายุฟ้าคะนอง	Days with thunderstorm	11	
วันมีพายุฟ้าคะนองไม่ผ่านสถานี	Days with distant thunderstorm	13	
วันมีฟ้าแลบ	Days with lightning	21	
จำนวนไอน้ำรวมทั้งเดือน	Total Evaporation	74.0	mm.
จำนวนชั่วโมงที่มีแสงแดดทั้งเดือน	Toal Duration of Sunshine	–	hrs.

สรุปผลการตรวจอุตุนิยมวิทยาประจำเดือน กรกฎาคม 2500
Summary of Meteorological Observations for month of July 1957

สถานี Station	ค่าปานกลางความกดอากาศโดยลดและแก้แล้ว (เป็นมิลลิบาร์) Mean Reduced Barometric Presssure (in millibars)								
	1000 + จำนวนในตาราง 1000 + the numbers in the tables								ประจำเดือน For Month
	0100	0400	0700	1000	1300	1600	1900	2200	
Chiangrai	06.95	06.24	07.23	07.59	06.24	03.97	04.32	0.737	06.24
Mae Hongson	06.99	—	07.10	07.99	06.58	04.32	04.72	—	06.28
Chiangmai	05.39	04.79	05.90	06.29	04.59	02.01	02.87	05.62	04.69
Nan	05.77	—	06.71	07.18	05.40	03.28	04.20	—	05.42
Lampang	06.19	—	06.70	07.21	05.68	03.27	03.82	—	05.48
Phrae	—	—	05.36	06.48	04.59	02.65	03.28	—	04.47
Mae Sariang	—	—	05.46	06.19	04.62	02.67	03.55	—	04.50
Uttaradit	06.66	06.22	07.06	07.94	06.33	03.92	04.70	06.82	06.21
Loei	—	—	06.69	07.35	05.57	03.83	04.75	—	05.64
Nakhon Phanom	06.26	05.69	06.93	07.38	05.79	03.73	04.84	06.78	05.93
Udon Thani	05.26	04.73	05.88	06.46	04.92	02.57	03.44	06.06	04.92
Sakon Nakhon	—	—	07.99	08.43	06.91	04.82	06.00	—	06.83
Tak	05.39	04.75	05.71	06.62	05.43	03.41	03.74	05.73	05.10
Phitsanulok	06.40	05.78	06.78	07.46	05.87	03.63	04.50	06.73	05.89
Mae Sot	—	—	—	—	—	—	—	—	—
Mudahan	—	—	07.48	07.72	06.13	04.03	05.18	—	06.11
Phetchabun	—	—	08.31	08.80	07.02	04.85	05.82	—	06.96
Khon Kaen	06.14	—	06.40	07.18	04.84	02.66	03.96	—	05.20
Roi Et	05.88	05.20	06.51	07.04	05.18	02.91	04.29	06.41	05.43
Nakhon Sawan	06.96	06.21	07.16	08.06	06.40	04.12	05.10	07.23	06.41
Chaiyaphum	—	—	05.40	06.10	04.49	02.46	03.80	—	04.45
Ubon Ratchathani	05.52	05.14	06.17	06.48	04.69	02.65	04.14	05.97	05.10
Nakhon Ratchasima	07.02	06.48	07.35	07.83	05.80	03.91	05.74	07.90	06.50
Surin	07.37	07.15	08.14	08.97	07.24	07.94	06.53	08.37	07.34
Lopburi	07.58	06.78	07.71	08.74	06.77	04.64	05.76	08.15	07.02
Suphanburi	—	—	08.77	09.45	07.68	05.39	06.57	—	07.57
Prachinburi	—	—	07.58	08.45	06.74	04.90	06.09	—	06.75
Sap Maung	—	—	07.07	07.13	05.97	04.30	05.50	—	05.99
Kanchanaburi	—	—	06.79	07.82	05.76	03.97	05.39	—	05.95
Don Muang	07.18	06.28	06.87	07.90	06.49	04.40	05.28	07.56	06.50
Aranyaprathet	07.55	—	07.92	08.50	06.86	05.14	06.26	—	07.04
Pom Phrachunlachomklao	—	—	06.30	07.28	05.94	04.25	04.76	—	05.71
Chonburi	06.58	05.64	06.55	07.51	06.14	04.18	05.30	07.35	06.16
Sattahip	08.00	07.06	07.75	08.71	07.71	05.98	06.58	08.46	07.53
Chanthaburi	07.18	06.28	07.18	08.04	06.54	05.01	06.01	08.17	06.80
Hua Hin	06.79	05.46	06.18	07.21	06.20	04.31	04.86	07.63	06.08
Prachuap Khirikhan	07.85	07.55	07.91	08.93	07.54	05.74	06.63	07.68	07.48
Khlong Yai	—	—	09.66	10.54	09.37	07.64	08.60	—	09.16
Chumphon	07.95	07.27	08.07	08.95	07.87	06.21	06.94	08.62	07.74
Ranong	08.34	07.25	07.96	09.32	08.06	06.42	07.14	08.78	07.91
Ban Don	08.42	07.17	08.04	09.06	07.62	05.67	06.95	09.01	07.74
Nakhon Si Thammarat	08.64	07.66	08.29	09.25	07.80	06.30	07.09	08.75	07.45
Phuket	09.71	09.15	09.32	10.39	09.47	07.97	08.51	09.48	09.25
Kantang	08.61	07.38	07.82	08.76	07.85	06.32	07.03	08.83	07.83
Songkhla	09.16	07.88	08.69	09.61	08.11	06.43	07.45	09.48	08.35
Narathiwat	—	—	10.23	10.93	09.33	07.84	09.03	—	09.47

สถานี Station	อุณหภูมิอากาศ (°ซ) Temperature in °C.							
	ค่าปานกลาง Means							
	ประจำเดือน For Month	สูงสุด Max.	ต่ำสุด Min.	ประจำวัน Daily Extremes				ระยะเปลี่ยนประจำวัน Daily Range
				สูงสุด Highest	วันที่ Date	ต่ำสุด Lowest	วันที่ Date	
Chiangrai	27.0	31.2	22.8	28.9	15,26	24.0	20	8.4
Mae Hongson	27.1	30.7	23.5	30.1	28	24.9	22	7.2
Chiangmai	27.3	31.5	23.1	29.6	28	24.1	20	8.4
Nan	27.9	32.0	23.7	29.6	15	24.4	19	8.3
Lampang	28.0	32.3	23.8	30.3	25	24.3	20	8.5
Phrae	—	—	23.5	—	—	—	—	—
Mae Sariang	26.7	30.4	23.1	29.1	25	24.5	20	7.3
Uttaradit	28.8	33.2	24.4	31.5	26	26.2	20,31	88
Loei	—	32.1	—	—	—	—	—	—
Nakhon Phanom	27.3	30.7	23.9	30.0	27	23.5	5	6.8
Udon Thani	28.4	32.8	24.1	30.6	26	24.7	21	8.7
Sakon Nakhon	27.7	31.6	23.7	30.5	27	23.4	5	7.9
Tak	28.1	32.0	24.1	31.2	28	25.5	31	7.9
Phitsanulok	28.9	33.3	24.4	30.6	26	27.2	5	8.9
Mae Sot	26.9	30.6	23.3	29.6	1	24.5	5	7.3
Mukdahan	28.1	32.1	24.1	30.2	26,27	24.8	5	8.0
Phetchabun	27.7	32.4	23.1	29.6	26,28	24.1	5	9.3
Khon Kaen	28.4	32.5	24.2	30.6	27	24.8	5	8.3
Roi Et	28.0	32.5	23.5	30.3	8	24.5	5	9.0
Nakhon Sawan	29.1	34.4	23.8	32.2	27	27.2	5	10.6
Chaiyaphum	27.9	32.2	23.7	30.8	8	25.8	5	8.5
Ubon Ratchathani	28.0	32.1	23.8	29.6	8	26.1	18	8.3
Nakhon Ratchasima	28.6	34.0	23.3	31.0	19	27.4	30	10.7
Surin	28.0	32.4	23.6	29.8	8	26.0	5	8.8
Lopburi	28.7	33.2	24.2	31.0	9	26.8	30	9.0
Suphanburi	28.7	32.8	24.5	31.3	9	26.2	29	8.3
Prachinburi	28.4	32.4	24.4	29.9	9	25.6	30	8.0
Sap Muang	26.7	31.5	22.0	27.9	8,21	24.8	5	9.5
Kanchanaburi	28.7	33.4	24.0	30.6	10	26.5	31	9.4
Don Muang	29.1	33.0	25.2	30.7	9	26.2	30	7.8
Aranyaprathet	27.7	32.3	23.1	29.7	22	25.4	30	9.2
Pom Phrachunlachomklao	28.2	31.5	24.9	29.4	15,19	26.3	29	6.6
Chonburi	28.4	31.9	24.9	29.9	9	26.8	2	7.0
Sattahip	29.6	33.2	26.0	31.5	8	26.4	29	7.2
Chanthaburi	27.3	30.8	23.8	28.6	6,21	24.8	30	7.0
Hua Hin	28.4	32.2	24.7	30.6	18	26.7	13	7.5
Phrachuap Khirikhan	28.4	32.6	24.1	30.8	9	25.9	13	8.5
Khlong Yai	27.2	30.5	24.0	28.4	19	24.5	28	6.5
Chumphon	27.6	32.1	23.1	28.9	22	25.1	4	9.0
Ranong	26.6	30.0	23.3	28.6	3	24.1	11	6.7
Ban Don	27.9	32.5	23.3	29.4	8	25.8	28	9.2
Nakhon Si Thammarat	28.1	33.2	23.0	30.1	1	26.2	28	10.2
Phuket	27.1	30.1	24.1	30.0	2	24.5	28	6.0
Kantang	26.9	30.7	23.0	28.7	18	23.4	28	7.7
Songkhla	28.1	32.4	23.7	30.0	2	25.5	28	8.7
Narathiwat	27.8	32.2	23.5	29.2	7	26.6	26	8.7

สถานี Station	อุณหภูมิอากาศ (°ซ.) Air Temperature in °C.								
	สูงสุดและต่ำสุด Extremes				ระยะเปลี่ยนประจำวัน Daily Range				ระยะเปลี่ยนระหว่างสูงสุดและต่ำสุด
	สูงสุด Max.	วันที่ Date	ต่ำสุด Min.	วันที่ Date	มากที่สุด Greatest	วันที่ Date	น้อยที่สุด Smallest	วันที่ Date	Range between Extreme Temp.
Chiangrai	35.5	26	20.7	22	13.3	26	3.3	20	14.8
Mae Hongson	34.4	28	22.0	24	11.5	24	2.9	22	12.4
Chiangmai	34.3	252628	21.1	23	12.0	24	1.9	20	13.2
Nan	35.5	24	21.2	23	13.5	24	1.2	19	14.3
Lampang	36.6	25	22.1	23	12.6	25,26	2.5	20	14.5
Phrae	—	—	21.6	23	—	—	—	—	—
Mae Sariang	34.7	25	21.0	24	12.1	24	2.5	20	13.7
Uttaradit	37.5	9,26	23.0	6	13.0	9	3.4	19	14.5
Loei	36.7	27	—	—	—	—	—	—	—
Nakhon Phanom	34.5	23	21.8	20	11.1	22	1.0	5	12.7
Udon Thani	36.1	26	21.4	21	12.6	28	3.9	19	14.7
Sakon Nakhon	35.3	27	22.4	22	11.9	22	1.2	5	12.9
Tak	36.8	28	22.0	21	13.1	23	3.0	5	14.8
Phitsanulok	36.0	26	21.8	21	11.8	21	4.3	5	14.2
Mae Sot	36.9	1	21.5	6	14.6	1	2.9	31	15.4
Mukdahan	35.8	26	22.4	13	11.3	25	2.4	5	13.4
Phetchabun	35.8	26	21.6	22	13.0	23,27	3.4	5	14.2
Khon Kaen	36.0	27	22.5	10	11.4	22	1.2	5	13.5
Roi Et	35.6	26	21.5	20	12.4	23	1.8	5	14.1
Nakhon Sawan	38.6	27	23.1	24	14.1	11	4.0	5	15.5
Chaiyaphum	36.3	8	22.3	10	11.4	25	4.0	19	14.0
Ubon Ratchathani	34.8	8	22.0	22	11.3	22	3.6	4	12.8
Nakhon Ratchasima	37.1	19	22.0	1,10	13.0	29	7.1	5	15.1
Surin	35.2	8	21.6	3	11.0	3	3.1	5	13.6
Lopburi	35.9	7,8	22.5	10	12.5	7	5.7	30	13.4
Suphanburi	36.5	7,8,9	22.5	24	12.0	7	4.4	29	14.0
Prachinburi	35.0	8	22.4	10	10.3	8	3.3	30	12.6
Sap Muang	34.5	27	20.4	11,13	17.4	29	5.4	5	14.1
Kanchanaburi	36.8	8	22.0	24	13.0	24	5.0	31	14.8
Don Muang	35.2	8,22	23.2	24	11.2	24	3.3	30	12.0
Aranyaprathet	36.0	22	21.5	1,14,31	12.7	22	5.8	5	14.5
Pom Phrachunlachomklao	33.3	22	22.5	24	9.8	22	4.0	30	10.8
Chonburi	34.0	22	22.6	17	10.2	22	4.3	5	11.4
Sattahip	35.8	8	22.3	11	10.9	23	4.3	2	13.5
Chanthaburi	33.2	22	22.3	11	9.5	22,23	3.5	30	10.9
Hua Hin	35.2	18	22.9	24	9.5	19	6.3	4	12.3
Prachuap Khirikhan	36.2	9	22.1	25	11.0	25	4.9	2	14.1
Khlong Yai	32.3	22	22.5	11,26	9.5	26	1.0	6	9.8
Chumphon	34.5	17	21.7	31	11.6	8,17	5.2	4	12.8
Ranong	32.3	17	21.5	14	10.2	31	2.9	11	10.8
Ban Don	35.0	8	21.7	31	11.3	8	4.6	28	13.3
Nakhon Si Thammarat	36.0	18	21.4	14	13.9	18	4.5	28	14.6
Phuket	32.5	2	22.0	24	8.4	7	2.7	9	10.5
Kantang	33.8	18	21.2	7	10.4	7	2.8	28	12.6
Songkhla	36.0	2	21.4	19	12.0	2	4.6	27,28	14.6
Narathiwat	34.5	1	22.2	1	12.3	1	6.4	6	12.3

สถานี Station	ความชื้นสัมพัทธ์ (%) Relative Humidity in %								
	ค่าปานกลาง Means					ค่าสูงสุดและต่ำสุด Absolute Extremes			
	ประจำเดือน For Month	ประจำวัน Daily Extremes							
		สูงที่สุด Highest	วันที่ Date	ต่ำที่สุด Lowest	วันที่ Date	สูงที่สุด Highest	วันที่ Date	ต่ำที่สุด Lowest	วันที่ Date
Chiangrai	86.6	95.8	20	77.1	24	100.0	7 days	52.0	24
Mae Hongson	83.1	92.3	11,22	74.2	28	99.0	12	56.0	25
Chaingmai	81.2	94.0	20	74.9	25	98.0	12	47.0	24
Nan	83.7	97.7	10	75.3	24	98.0	10,18	60.0	22,23,24
Lampang	76.8	92.3	20	66.7	24	99.0	20	43.0	25
Phrae	76.9	92.4	20	67.6	14	98.0	23	51.0	9
Mae Sariang	81.6	92.6	20	70.2	25,26	97.0	5 days	53.0	23
Uttaradit	83.1	92.5	20	75.3	28	99.0	30	49.0	9
Loei	78.0	94.6	5	65.0	3	98.0	7 days	40.0	23
Nakhon Phanom	87.7	97.5	19	53.0	22	100.0	19	53.0	22
Udon Thani	83.8	95.1	5	71.6	3	99.0	21	54.0	23
Sakon Nakhon	80.5	95.4	5,19	70.6	3	99.0	5,19,20	53.0	23
Tak	71.7	88.4	20	60.4	28	98.0	31	37.0	23
Phitsanulok	79.3	86.8	20	71.9	8	96.0	3	50.0	23
Mae Sot	85.5	92.3	19	74.5	28	98.0	21,22	54.0	24
Mukdahan	80.2	94.2	19	71.4	26	98.0	20	56.0	7
Phetchabun	82.0	92.2	5	71.8	28	99.0	15,21,30	52.0	28
Khon Kaen	82.8	94.2	5	71.5	27	99.0	9	54.0	27
Roi Et	79.8	88.5	5	68.8	2	98.0	5 days	49.0	23
Nakhon Sawan	77.1	88.5	29	67.4	1	100.0	10,29	41.0	26,27
Chaiyaphum	74.6	89.6	30	62.4	7	97.0	20	44.0	7
Ubon Ratchathani	83.3	91.0	19	76.3	27	100.0	17	55.0	27
Nakhon Ratchasima	77.6	88.0	28	67.3	16	98.0	10,23	46.0	20
Surin	81.9	87.8	6,19	73.4	27	100.0	2,3,10	53.0	27
Lopburi	79.1	86.4	29	70.6	4	98.0	18,20,28	46.0	7
Suphanburi	73.0	90.8	29	62.0	7	98.0	26	45.0	7
Prachinburi	80.1	91.0	30	72.0	8	98.0	3	58.0	31
Sap Muang	77.1	84.8	23,29	65.8	16	100.0	24	53.0	20
Kanchanaburi	74.1	85.6	31	58.8	8	96.0	2	42.0	8
Don Muang	82.1	91.8	28	73.8	15	100.0	10,23	54.0	15
Aranyaprathet	82.0	88.5	18	73.7	8	98.0	19,29	56.0	25
Pom Phrachunlachomklao	75.3	86.4	6	68.6	21	100.0	6	50.0	30
Chonburi	78.2	88.8	25	71.0	9	98.0	2,12	56.0	9
Sattahip	78.6	92.8	28	71.4	8	100.0	11,29	56.0	3
Chanthaburi	88.3	95.1	29	80.3	18	99.0	5 days	67.0	4,18
Hua Hin	77.9	87.0	29	63.3	18	99.0	11	40.0	18
Prachaup Khirikhan	78.6	88.9	13	69.3	10	97.0	12,13,23	47.0	18
Khlong Yai	85.2	94.8	28	78.8	20	98.0	7 days	64.0	31
Chumphon	83.6	95.3	4	75.5	22	100.0	31	57.0	3,8
Ranong	90.8	95.5	11	82.0	2	100.0	10	67.0	31
Ban Don	83.2	91.0	28	70.1	3	100.0	18	49.0	3
Nakhon Si Thammarat	80.9	88.6	25	68.6	1	100.0	5,20,21	44.0	1
Phuket	85.7	95.8	9	68.4	1	98.0	4 days	61.0	1
Kantang	89.7	98.3	28	79.6	1	100.0	9 days	64.0	15
Songkhla	79.5	85.3	13	69.6	1	97.0	4	51.0	1
Narathiwat	76.6	83.6	17	70.2	8	100.0	25	54.0	27

สถานี Station	ลมผิวพื้น Surface Winds								
	ทิศร่วม Resultant Direction				ความแน่ทิศ Steadiness in %				กำลังลมอย่างมากที่สุดตามมาตราโบฟอร์ต Greatest force in Beaufort Scale
	เวลา 0700	เวลา 1000	เวลา 1300	เวลา 1600	เวลา 0700	เวลา 1000	เวลา 1300	เวลา 1600	
Chiangrai	N11°E	S 16°E	S 21°E	S 6°E	84	24	28	30	5
Mae Hongson	S 23°E	S 81°W	S 34°W	S 30°W	3	13	35	26	7
Chiangmai	Calm	S 3°W	S 13°E	S 8°W	—	26	57	50	5
Nan	S	S 4°E	S 6°E	S	3	46	66	46	3
Lampang	S 67°E	S 31°W	S 38°W	S 37°W	3	69	75	49	6
Phrae	S 34°W	S 31°W	S 33°W	S 38°W	35	69	66	54	6
Mae Sariang	S	S 4°W	S	S	13	92	86	91	3
Uttaradit	S 74°E	S 24°E	S 18°E	S 36°E	26	57	62	28	6
Loei	S 82°W	S 27°W	N51°W	N 6°W	23	4	21	10	5
Nakhon Phanom	S 41°E	S 56°E	N	S 3°E	30	35	3	7	4
Udon Thani	S 18°E	S 45°W	S 56°W	S 41°W	21	14	24	35	7
Sakon Nakhon	S 34°W	S 39°W	S 40°W	S 45°W	35	42	26	23	4
Tak	S 36°W	S 74°W	S 52°W	S 76°W	28	48	37	54	6
Phitsanulok	S 30°E	S 15°E	S 17°W	S 66°W	26	64	45	18	7
Mae Sot	S 14°E	S 27°W	N89°W	S 83°W	14	22	75	83	4
Mukdahan	S 49°W	S 47°W	S 35°W	S 56°W	70	58	52	47	6
Phetchabun	S 45°W	S 45°W	S 42°W	S 42°W	9	56	88	49	4
Khon Kaen	S 48°W	S 43°W	S 47°W	S 47°W	44	67	76	58	7
Roi Et	S 17°W	S 24°W	S 30°W	S 18°W	69	79	79	62	6
Nakhon Sawan	S 21°W	S 32°W	S 33°W	S 32°W	46	86	90	81	10
Chaiyaphum	S 70°W	S 57°W	S 63°W	S 63°W	38	90	81	73	4
Ubon Ratchathani	E	S 50°E	S 45°E	S 37°E	5	26	19	16	7
Nakhon Ratchasima	S 27°W	S 60°W	S 69°W	S 72°W	22	53	63	62	8
Surin	S 1°W	S 7°W	S 18°W	S 15°W	59	86	76	75	4
Lopburi	S 17°E	S 5°E	S 1°E	S	69	79	92	82	5
Suphanburi	S 61°W	S 60°W	S 74°W	S 74°W	68	65	58	58	6
Prachinburi	S 3°W	S 11°W	S 71°W	S 81°W	30	33	70	80	5
Sap Muang	S 40°W	S 45°W	S 63°W	S 51°W	26	60	66	72	6
Kanchanaburi	W	S 2°E	S 81°W	S 83°W	3	62	60	79	3
Don Muang	S 17°E	S 16°W	S 53°W	S 28°W	45	48	66	56	8
Aranyaprathet	W	W	W	W	40	90	97	90	4
Pom Phrachunlachomklao	S 3°E	S 9°E	S 4°E	S	59	83	89	97	5
Chonburi	S 34°E	S 41°W	S 43°W	S 31°W	59	70	81	88	8
Sattahip	S 63°W	S 49°W	S 59°W	S 41°W	44	65	69	70	8
Chanthaburi	N14°W	S 18°W	S 15°W	S 10°W	14	41	78	73	6
Hua Hin	S 59°W	S 63°W	S 34°W	S 1°W	57	37	35	46	7
Prachuap Khirikhan	S 85°W	S 59°W	S 48°W	S 45°W	36	57	49	51	5
Khlong Yai	N18°E	W	N89°W	N78°W	31	47	79	64	7
Chumphon	S 1°E	S 50°W	S 71°W	S 71°W	39	56	59	70	8
Ranong	S 45°W	S 45°W	S 45°W	S 45°W	23	60	79	84	7
Ban Don	S 31°W	S 37°W	S 42°W	S 34°W	69	87	84	71	8
Nakhon Si Thammarat	S 7°W	S 41°W	S 53°W	S 45°W	20	65	66	56	8
Phuket	S 45°W	S 45°W	S 47°W	S 47°W	28	60	86	76	7
Kantang	W	S 81°W	S 89°W	S 89°W	10	86	92	95	7
Songkhla	S 45°W	S 62°W	N73°W	S 73°W	19	49	34	34	8
Narathiwat	S	S	N21°W	N11°W	20	60	28	53	6

สถานี Station	ลมผิวพื้น Surface Winds														
	ทิศลม Wind Direction									กำลังลมตามมาตราโบฟอร์ต Wind Force in Beaufort Scale					
	ทำการตรวจเวลา 0700 Observation at 0700									ทำการตรวจเวลา 0700 Observation at 0700					
	Calm	N	NE	E	SE	S	SW	W	NW	1—3	4	5—6	7	8—9	> 9
Chiangrai	—	18	10	—	—	1	—	1	1	31	—	—	—	—	—
Mae Hongson	29	—	—	1	—	—	1	—	—	2	—	—	—	—	—
Chiangmai	31	—	—	—	—	—	—	—	—	—	—	—	—	—	—
Nan	30	—	—	—	—	1	—	—	—	1	—	—	—	—	—
Lampang	23	2	1	—	1	3	—	—	1	8	—	—	—	—	—
Phrae	19	—	—	—	—	3	9	—	—	12	—	—	—	—	—
Mae Sariang	27	—	—	—	—	4	—	—	—	4	—	—	—	—	—
Uttaradit	20	—	2	6	—	3	—	—	—	11	—	—	—	—	—
Loei	12	2	—	3	—	3	2	7	2	19	—	—	—	—	—
Nakhon Phanom	17	—	—	4	6	1	2	1	—	14	—	—	—	—	—
Udon Thani	19	1	1	1	3	4	2	—	—	12	—	—	—	—	—
Sakon Nakhon	14	1	—	1	—	6	6	3	—	17	—	—	—	—	—
Tak	15	1	—	1	1	6	2	5	—	14	1	1	—	—	—
Phitsanulok	23	—	—	—	5	3	—	—	—	8	—	—	—	—	—
Mae Sot	21	1	—	1	3	3	—	2	—	10	—	—	—	—	—
Mukdahan	2	1	1	1	—	2	20	4	—	29	—	—	—	—	—
Phetchabun	28	—	—	—	—	—	3	—	—	3	—	—	—	—	—
Khon Kaen	16	—	—	—	1	—	12	2	—	15	—	—	—	—	—
Roi Et	8	—	—	—	1	13	9	—	—	23	—	—	—	—	—
Nakhon Sawan	16	—	—	—	—	8	7	—	—	15	—	—	—	—	—
Chaiyaphum	19	—	—	—	—	—	5	7	—	12	—	—	—	—	—
Ubon Ratchathani	27	—	1	1	1	—	—	1	—	4	—	—	—	—	—
Nakhon Ratchasima	24	—	—	—	—	3	4	—	—	7	—	—	—	—	—
Surin	10	—	—	1	2	14	4	—	—	21	—	—	—	—	—
Lopburi	8	—	—	—	9	14	—	—	—	23	—	—	—	—	—
Suphanburi	—	2	—	1	2	2	12	12	—	31	—	—	—	—	—
Prachinburi	3	—	—	8	5	1	7	7	—	24	4	—	—	—	—
Sap Muang	22	—	—	—	1	—	7	1	—	8	1	—	—	—	—
Kanchanaburi	30	—	—	—	—	—	—	1	—	1	—	—	—	—	—
Don Muang	7	—	1	4	6	7	4	2	—	24	—	—	—	—	—
Aranyaprathet	19	—	—	—	—	—	—	12	—	12	—	—	—	—	—
Pom Phrachunlachomklao	2	4	—	2	—	22	—	1	—	28	1	—	—	—	—
Chonburi	3	—	1	10	2	12	3	—	—	28	—	—	—	—	—
Sattahip	3	3	2	2	—	2	12	7	—	17	11	—	—	—	—
Chanthaburi	24	5	—	—	—	1	—	1	—	7	—	—	—	—	—
Hua Hin	10	—	—	—	—	2	11	7	1	20	1	—	—	—	—
Prachuap Khirikhan	19	—	—	—	—	—	2	10	—	12	—	—	—	—	—
Khlong Yai	14	1	11	—	—	—	—	5	—	14	3	—	—	—	—
Chumphon	16	—	—	1	1	11	1	—	1	15	—	—	—	—	—
Ranong	22	—	1	—	—	—	8	—	—	9	—	—	—	—	—
Ban Don	9	—	—	—	—	7	15	—	—	22	—	—	—	—	—
Nakhon Si Thammarat	19	—	1	2	—	5	2	2	—	11	1	—	—	—	—
Phuket	22	—	—	—	—	—	9	—	—	9	—	—	—	—	—
Kantang	24	—	—	2	—	—	—	5	—	7	—	—	—	—	—
Songkhla	26	—	—	—	—	—	5	—	—	5	—	—	—	—	—
Narathiwat	23	1	—	—	—	7	—	—	—	8	—	—	—	—	—

สถานี Station	ลมผิวพื้น Surface Winds														
	ทิศลม Wind Direction									กำลังลมตามมาตราโบฟอร์ต Wind Force in Beaufort Scale					
	ทำการตรวจเวลา 1000 Observation at 1000									ทำการตรวจเวลา 1000 Observation at 1000					
	Calm	N	NE	E	SE	S	SW	W	NW	1—3	4	5—6	7	8—9	>9
Chiangrai	—	5	3	3	3	10	4	2	1	31	—	—	—	—	—
Mae Hongson	24	—	—	—	—	2	1	1	3	7	—	—	—	—	—
Chiangmai	20	—	—	1	2	4	4	—	—	11	—	—	—	—	—
Nan	16	—	—	1	—	14	—	—	—	15	—	—	—	—	—
Lampang	4	—	—	—	1	10	12	3	1	27	—	—	—	—	—
Phrae	4	—	1	—	—	10	13	3	—	27	—	—	—	—	—
Mae Sariang	1	—	—	—	2	24	3	1	—	30	—	—	—	—	—
Uttaradit	8	—	—	6	3	13	1	—	—	23	—	—	—	—	—
Loei	—	4	2	8	1	3	6	5	2	29	2	—	—	—	—
Nakhon Phanom	11	1	2	6	5	4	1	1	—	19	1	—	—	—	—
Udon Thani	2	2	2	2	6	5	1	6	5	27	2	—	—	—	—
Sakon Nakhon	6	—	3	—	1	9	4	7	1	25	—	—	—	—	—
Tak	10	—	—	1	—	5	—	14	1	20	1	—	—	—	—
Phitsanulok	7	—	—	1	8	13	1	—	1	24	—	—	—	—	—
Mae Sot	6	3	—	5	1	6	3	7	—	25	—	—	—	—	—
Mukdahan	—	—	1	5	1	—	17	7	—	29	2	—	—	—	—
Phetchabun	14	—	—	—	—	—	17	—	—	17	—	—	—	—	—
Khon Kaen	5	—	1	—	2	1	19	3	—	26	—	—	—	—	—
Roi Et	2	—	—	—	2	11	15	—	1	29	—	—	—	—	—
Nakhon Sawan	—	1	—	—	—	10	19	—	1	30	1	—	—	—	—
Chaiyaphum	1	—	—	—	—	1	20	9	—	30	—	—	—	—	—
Ubon Ratchathani	20	—	1	3	4	3	—	—	—	10	1	—	—	—	—
Nakhon Ratchasima	4	1	1	1	—	4	11	6	3	23	3	1	—	—	—
Surin	—	—	—	1	3	18	9	—	—	31	—	—	—	—	—
Lopburi	3	—	1	—	5	19	3	—	—	27	1	—	—	—	—
Suphanburi	—	1	1	1	—	4	14	6	4	30	1	—	—	—	—
Prachinburi	—	—	—	5	9	1	5	10	1	27	4	—	—	—	—
Sap Muang	5	1	1	1	—	3	17	3	—	19	4	3	—	—	—
Kanchanaburi	11	—	—	—	—	—	2	17	1	20	—	—	—	—	—
Don Muang	1	—	2	1	6	8	6	6	1	24	6	—	—	—	—
Aranyaprathet	4	—	—	—	—	—	—	27	—	27	—	—	—	—	—
Pom Phrachunlachomklao	—	—	—	5	—	25	—	1	—	31	—	—	—	—	—
Chonburi	—	—	—	1	1	9	11	7	2	26	5	—	—	—	—
Sattahip	3	1	—	1	1	4	14	6	1	16	10	2	—	—	—
Chanthaburi	14	1	—	—	2	7	7	—	—	17	—	—	—	—	—
Hua Hin	6	—	3	2	—	3	8	7	2	25	—	—	—	—	—
Prachaup Khirikhan	4	—	1	1	1	5	5	14	—	26	1	—	—	—	—
Khlong Yai	15	—	1	—	—	—	1	14	—	15	1	—	—	—	—
Chumphon	4	2	—	—	1	7	9	7	1	23	4	—	—	—	—
Ranong	12	—	—	—	—	—	19	—	—	16	2	1	—	—	—
Ban Don	1	—	—	—	—	7	21	1	1	28	2	—	—	—	—
Nakhon Si Thammarat	4	—	1	—	1	7	11	7	—	22	3	2	—	—	—
Phuket	12	—	—	—	—	—	19	—	—	17	2	—	—	—	—
Kantang	3	—	—	—	—	1	4	23	—	18	3	5	2	—	—
Songkhla	6	1	4	—	—	—	15	5	—	21	4	—	—	—	—
Narathiwat	7	2	—	1	—	20	—	1	—	24	—	—	—	—	—

สถานี Station	ลมผิวพื้น Surface Winds														
	ทิศลม Wind Direction									กำลังลมตามมาตราโบฟอร์ต Wind Force in Beaufort Scale					
	ทำการตรวจเวลา 1300 Observation at 1300									ทำการตรวจเวลา 1300 Observation at 1300					
	Calm	N	NE	E	SE	S	SW	W	NW	1—3	4	5—6	7	8—9	> 9
Chiangrai	—	3	4	3	4	10	3	2	2	24	7	—	—	—	—
Mae Hongson	12	1	—	1	3	2	9	3	—	19	—	—	—	—	—
Chiangmai	11	—	—	1	5	13	1	—	—	20	—	—	—	—	—
Nan	9	—	—	2	—	20	—	—	—	22	—	—	—	—	—
Lampang	—	1	—	—	3	7	14	6	—	30	1	—	—	—	—
Phrae	5	1	—	—	—	10	12	3	—	26	—	—	—	—	—
Mae Sariang	2	—	—	—	3	23	2	—	1	29	—	—	—	—	—
Uttaradit	4	1	—	5	4	15	2	—	—	27	—	—	—	—	—
Loei	—	7	3	3	—	6	2	7	3	30	1	—	—	—	—
Nakhon Phanom	10	2	4	3	2	1	4	3	2	21	—	—	—	—	—
Udon Thani	4	2	2	—	4	6	3	5	5	24	3	—	—	—	—
Sakon Nakhon	6	4	1	1	2	7	5	3	2	25	—	—	—	—	—
Tak	5	1	—	2	3	6	1	12	1	23	2	1	—	—	—
Phitsanulok	—	3	—	1	5	13	1	6	2	31	—	—	—	—	—
Mae Sot	3	2	—	1	—	—	3	21	1	28	—	—	—	—	—
Mukdahan	—	—	—	6	3	—	15	7	—	28	3	—	—	—	—
Phetchabun	4	—	—	—	—	2	25	—	—	27	—	—	—	—	—
Khon Kaen	3	1	—	—	2	—	22	3	—	28	—	—	—	—	—
Roi Et	—	—	—	—	4	7	17	2	1	31	—	—	—	—	—
Nakhon Sawan	—	—	—	—	—	10	20	—	1	27	4	—	—	—	—
Chaiyaphum	—	—	1	1	—	—	18	10	1	31	—	—	—	—	—
Ubon Ratchathani	22	—	1	1	4	3	—	—	—	7	2	—	—	—	—
Nakhon Ratchasima	1	3	1	—	—	3	12	10	1	22	7	1	—	—	—
Surin	—	—	2	—	2	13	13	1	—	31	—	—	—	—	—
Lopburi	1	—	—	—	4	23	3	—	—	29	1	—	—	—	—
Suphanburi	—	3	2	1	—	1	13	10	1	25	6	—	—	—	—
Phrachinburi	—	—	—	1	3	1	8	16	2	18	13	—	—	—	—
Sap Muang	2	—	2	1	—	1	14	10	1	19	6	4	—	—	—
Kanchanaburi	10	—	—	—	—	3	—	18	—	21	—	—	—	—	—
Don Muang	—	—	—	2	2	4	11	10	2	20	4	7	—	—	—
Aranyaprathet	1	—	—	—	—	—	—	30	—	30	—	—	—	—	—
Pom Phrachunlachomklao	—	1	—	2	—	28	—	—	—	29	2	—	—	—	—
Chonburi	—	—	—	—	—	9	15	5	2	23	8	—	—	—	—
Sattahip	—	2	—	1	—	5	13	9	1	23	8	—	—	—	—
Chanthaburi	4	—	—	—	—	18	8	—	1	27	—	—	—	—	—
Hua Hin	2	—	1	9	7	2	4	6	—	28	1	—	—	—	—
Prachuap Khirikhan	—	—	—	3	6	3	4	15	—	22	9	—	—	—	—
Khlong Yai	6	1	—	—	—	—	1	23	—	22	3	—	—	—	—
Chumphon	—	2	—	2	1	4	6	15	1	28	3	—	—	—	—
Ranong	7	—	—	—	—	—	24	—	—	18	2	4	—	—	—
Bandon	—	—	—	—	—	9	15	6	1	24	6	1	—	—	—
Nakhon Si Thammarat	1	2	—	1	1	3	17	4	2	20	6	4	—	—	—
Phuket	4	—	—	—	—	—	26	1	—	26	1	—	—	—	—
Kantang	3	—	—	—	—	—	1	27	—	12	5	10	1	—	—
Songkhla	1	4	6	1	—	1	8	8	2	21	6	3	—	—	—
Narathiwat	2	17	—	—	—	9	—	3	—	25	4	—	—	—	—

สถานี Station	ลมผิวพื้น Surface Winds														
	ทิศลม Wind Direction									กำลังลมตามมาตราโบฟอร์ต Wind Force in Beaufort Scale					
	ทำการตรวจเวลา 1600 Observation at 1600									ทำการตรวจเวลา 1600 Observation at 1600					
	Calm	N	NE	E	SE	S	SW	W	NW	1—3	4	5—6	7	8—9	> 9
Chiangrai	—	5	2	2	5	10	4	2	1	25	6	—	—	—	—
Mae Hongson	9	3	—	3	2	4	7	3	—	22	—	—	—	—	—
Chiangmai	13	1	—	—	1	12	4	—	—	18	—	—	—	—	—
Nan	15	—	—	1	—	14	—	1	—	16	—	—	—	—	—
Lampang	1	2	2	1	2	7	11	4	1	28	—	2	—	—	—
Phrae	7	2	1	—	—	7	12	2	—	23	—	1	—	—	—
Mae Sariang	3	—	—	—	1	26	1	—	—	28	—	—	—	—	—
Uttaradit	5	3	2	7	—	9	4	—	1	26	—	—	—	—	—
Loei	1	7	2	5	3	3	2	6	2	28	2	—	—	—	—
Nakhon Phanom	17	—	3	—	4	1	2	2	2	14	—	—	—	—	—
Udon Thani	5	—	—	2	6	2	6	7	3	24	2	—	—	—	—
Sakon Nakhon	10	3	1	—	1	8	3	2	3	21	—	—	—	—	—
Tak	2	2	—	2	1	5	1	17	1	25	2	2	—	—	—
Phitsanulok	8	5	—	1	3	5	2	5	2	23	—	—	—	—	—
Mae Sot	2	—	1	—	—	1	4	23	—	29	—	—	—	—	—
Mukdahan	—	—	1	4	2	1	13	6	4	30	1	—	—	—	—
Phetchabun	14	—	1	—	—	1	15	—	—	17	—	—	—	—	—
Khon Kaen	10	1	—	—	1	—	18	1	—	21	—	—	—	—	—
Roi Et	3	2	—	1	4	7	14	—	—	28	—	—	—	—	—
Nakhon Sawan	—	—	—	—	1	11	15	2	2	29	2	—	—	—	—
Chaiyaphum	3	1	1	—	—	—	17	8	1	28	—	—	—	—	—
Ubon Ratchathani	21	—	3	—	2	4	1	—	—	9	1	—	—	—	—
Nakhon Ratchasima	3	3	—	—	1	2	10	11	1	24	4	—	—	—	—
Surin	1	—	1	1	3	11	14	—	—	30	—	—	—	—	—
Lopburi	2	—	—	—	5	20	2	2	—	28	1	—	—	—	—
Suphanburi	—	1	2	1	1	3	8	12	3	25	5	1	—	—	—
Prachinburi	1	—	—	1	1	—	7	19	2	17	13	—	—	—	—
Sap Muang	2	—	1	1	—	3	17	7	—	21	7	1	—	—	—
Kanchanaburi	5	—	—	—	—	2	1	23	—	26	—	—	—	—	—
Don Muang	1	—	1	1	3	11	7	5	2	14	10	6	—	—	—
Aranyaprathet	3	—	—	—	—	—	—	28	—	28	—	—	—	—	—
Pom Phrachunlachomklao	—	1	—	—	—	30	—	—	—	24	7	—	—	—	—
Chonburi	—	—	—	—	1	11	16	3	—	24	7	—	—	—	—
Sattahip	1	2	—	—	—	11	10	7	—	24	3	2	—	1	—
Chanthaburi	7	—	—	—	—	18	6	—	—	24	—	—	—	—	—
Hua Hin	—	—	—	4	9	6	4	7	1	24	6	1	—	—	—
Prachuap Khirikhan	—	—	1	2	4	7	2	15	—	23	8	—	—	—	—
Khlong Yai	7	—	2	—	—	—	—	18	4	22	1	1	—	—	—
Chumphon	1	1	—	2	1	1	9	16	—	24	4	2	—	—	—
Ranong	6	—	—	—	—	—	25	—	—	18	5	2	—	—	—
Ban Don	2	2	—	—	1	9	15	2	—	26	2	1	—	—	—
Nakhon Si Thammarat	2	1	1	2	2	2	15	5	1	19	7	3	—	—	—
Phuket	7	—	—	—	—	—	23	1	—	24	—	—	—	—	—
Kantang	2	—	—	—	—	—	1	28	—	14	6	9	—	—	—
Songkhla	1	2	5	2	—	1	12	6	2	19	8	1	2	—	—
Narathiwat	4	20	—	—	—	4	—	3	—	17	6	4	—	—	—

สถานี Station	จำนวนเมฆ Cloud Amount 0—8		ทรรศนวิสัย Visibility Km.		จำนวนฝนตก มม. Rainfall in mm.				จำนวนน้ำระเหย มม. Evaporation (piche) mm.		
	เวลา 0700	เวลา 1300	เวลา 0700	เวลา 1300	วันมีฝน Rainy day	จำนวนฝนตก Total Amount	มากที่สุดในวันหนึ่ง Heaviest in 24 hours จำนวน Amount	วันที่ Date	รวมทั้งเดือน Total for Month	มากที่สุดในวันหนึ่ง Greatest in one day	วันที่ Date
Chiangrai	7.1	6.8	7.0	10.5	22	324.0	71.7	10	38.6	2.4	27
Mae Hongson	7.5	6.9	7.5	10.6	22	261.4	36.6	16	35.1	1.8	3
Chiangmai	6.8	6.7	11.1	13.8	18	157.6	44.7	30	47.4	2.6	25
Nan	7.1	6.4	3.9	8.2	19	205.8	44.8	28	—	—	—
Lampang	6.4	5.9	12.5	15.2	15	95.8	19.2	19	78.6	4.0	9
Phrae	6.9	6.5	5.4	7.6	9	85.0	35.7	20	53.1	2.5	12
Mae Sariang	7.0	6.5	2.9	5.7	19	163.4	27.0	12	38.0	2.3	23
Uttaradit	6.8	6.5	10.8	12.5	18	161.3	46.7	29	45.2	2.7	28
Loei	6.7	5.9	4.0	10.6	21	105.3	32.8	8	42.3	2.5	3
Nakhon Phanom	6.8	6.7	7.0	8.4	21	374.4	89.0	4	41.9	2.3	27
Udon Thani	6.7	6.7	6.7	11.0	22	212.4	44.9	20	51.3	3.2	3
Sakon Nakhon	6.4	6.7	11.4	12.6	15	211.1	42.9	5	—	—	—
Tak	7.4	7.2	6.5	7.1	15	128.7	55.1	29	84.5	4.8	28
Phitsanulok	7.1	6.7	9.4	11.1	14	116.2	53.8	9	49.4	2.5	4
Mae Sot	7.0	6.5	7.0	10.7	25	179.1	40.2	19	34.9	2.1	24
Mukdahan	6.9	6.9	6.5	12.4	20	212.3	65.8	13	—	—	—
Phetchabun	7.5	6.8	6.6	8.5	21	96.2	15.2	29	29.8	1.5	23,18
Khon Kaen	6.3	5.8	6.0	6.8	20	128.7	29.0	9	68.1	4.2	3
Roi Et	6.5	6.1	5.1	5.6	20	275.7	43.6	12	—	—	—
Nakhon Sawan	6.7	6.7	6.5	6.8	13	73.1	20.9	9	68.5	3.7	26
Chaiyaphum	6.8	6.2	12.4	13.9	18	197.6	65.0	11	—	—	—
Ubon Ratchathani	6.9	6.4	8.1	8.9	21	194.6	30.6	22	56.2	3.5	3
Nakhon Ratchasima	6.8	6.7	8.2	9.3	17	197.4	47.9	28	78.8	5.8	1
Surin	7.2	7.3	7.7	7.6	22	198.8	32.8	9	—	—	—
Lopburi	6.1	5.8	9.9	10.0	16	117.6	39.7	9	—	—	—
Suphanburi	7.0	6.4	3.7	8.6	9	102.5	38.2	10	72.5	3.6	1
Prachinburi	7.8	7.7	5.3	13.8	24	265.1	63.2	9	—	—	—
Sap Muang	6.7	7.1	4.1	12.0	20	155.1	48.5	22	71.5	5.0	16
Kanchanaburi	6.9	6.8	5.8	9.0	17	161.8	64.7	23	—	—	—
Don Muang	7.0	6.9	11.4	16.2	15	139.9	57.2	10	—	—	—
Aranyaprathet	6.4	5.8	18.9	19.1	15	159.8	32.3	7	60.1	3.6	1
Pom Phrachunlachomklao	7.3	7.2	10.0	15.8	21	223.1	68.5	6	104.8	5.2	18, 19
Chonburi	7.2	7.1	7.3	9.1	18	215.0	37.4	16	71.0	4.0	14
Sattahip	6.7	6.4	8.0	8.7	18	219.3	58.7	31	77.0	4.8	1
Chanthaburi	7.3	7.5	8.2	9.0	24	460.8	98.4	29	52.2	2.4	1,15,18
Hua Hin	7.0	6.6	12.8	13.5	17	92.9	46.5	11	68.3	4.2	18
Prachuap Khirikhan	6.7	6.6	6.7	7.5	15	67.5	20.4	13	59.7	3.2	9,10
Khlong Yai	7.4	7.3	8.6	9.6	25	658.1	81.0	16	39.9	3.1	4
Chumphon	7.1	7.0	1.7	7.7	23	185.2	46.4	3	—	—	—
Ranong	7.7	7.7	6.9	9.8	28	646.1	80.7	6	—	—	—
Ban Don	6.8	7.2	8.8	8.2	19	101.3	25.8	25	59.4	3.9	3
Nakhon Si Thammarat	6.7	6.9	5.7	6.7	19	104.0	38.8	20	—	—	—
Phuket	6.2	6.6	7.5	9.6	28	557.9	132.7	9	50.9	3.9	1
Kantang	6.5	6.9	2.5	9.2	19	463.8	154.4	28	—	—	—
Songkhla	6.9	6.8	14.5	15.4	13	131.0	31.4	9	—	—	—
Narathiwat	7.0	7.0	4.7	8.1	9	75.3	38.3	25	—	—	—

สถานี Station	ทรรศนวิสัย Visibility									
	Number of Observaions									
	Bad Visibility (fog)				Mist	Poor Vis.	Mod. Vis.	Good Visibility		
	< 0.1	0.1—0.2Km.	0.2—0.5Km.	0.5—1.0Km.	1—2 Km.	2—4 Km.	4—10 Km.	10—20 Km.	20—50 Km.	> 50 Km.
Chiangrai	—	—	—	2	1	25	60	67	—	—
Mae Hongson +	—	—	—	1	1	9	122	53	—	—
Chiangmai *	—	—	—	1	3	26	59	143	16	—
Nan +	—	—	—	—	17	85	84	—	—	—
Lampang +	1	—	—	1	1	7	27	149	—	—
Phrae	—	—	—	2	5	13	128	7	—	—
Mae Sariang	—	—	—	7	25	52	71	—	—	—
Uttaradit +	—	—	1	3	10	26	86	60	—	—
Loei	1	2	4	3	8	23	87	27	—	—
Nakhon Phanom +	—	—	—	3	4	15	164	—	—	—
Udon Thani *	—	1	—	8	5	24	133	77	—	—
Sakon Nakhon	—	1	1	2	2	6	48	95	—	—
Tak	—	—	—	—	—	22	133	—	—	—
Phitsanulok *	—	—	—	—	1	—	184	63	—	—
Mae Sot	—	—	—	—	—	17	80	58	—	—
Mukdahan	—	—	—	13	10	7	76	49	—	—
Phetchabun	1	1	—	—	—	—	143	10	—	—
Khon Kaen +	—	—	—	—	—	—	180	—	—	—
Roi Et +	—	—	3	7	5	30	141	—	—	—
Nakhon Sawan	—	—	—	—	—	—	155	—	—	—
Chaiyaphum	—	—	—	2	1	1	39	112	—	—
Ubon Ratchathani +	—	—	—	2	5	7	172	—	—	—
Nakhon Ratchasima *	—	—	—	—	—	3	244	1	—	—
Surin +	—	—	—	2	2	1	181	—	—	—
Lopburi +	—	—	—	—	—	—	186	—	—	—
Suphanburi	—	—	—	2	3	54	93	3	—	—
Prachinburi	—	—	—	3	3	15	69	65	—	—
Sap Muang	—	1	3	3	6	32	66	37	7	—
Kanchanaburi	—	—	—	—	—	7	148	—	—	—
Don Muang *	—	—	—	—	—	3	24	216	5	—
Aranyaprathet +	—	—	2	—	—	—	6	178	—	—
Pom Phrachunlachomklao	—	—	—	—	—	—	66	89	—	—
Chonburi +	—	—	1	2	6	1	143	33	—	—
Sattahip *	—	—	—	—	1	12	214	21	—	—
Chanthaburi *	—	—	6	12	14	8	200	8	—	—
Hua Hin +	—	—	1	—	2	4	59	120	—	—
Prachuap Khirikhan	—	—	—	1	2	9	139	4	—	—
Khlong Yai	—	—	9	18	4	3	56	65	—	—
Chumphon +	—	—	8	24	8	24	111	11	—	—
Ranong +	—	1	—	6	4	6	145	24	—	—
Ban Don *	—	—	—	—	—	3	245	—	—	—
Nakhon Si Thammarat	—	—	1	—	2	10	140	2	—	—
Phuket	—	—	—	1	2	10	106	36	—	—
Kantang	—	—	11	16	3	25	50	50	—	—
Songkhla *	—	—	—	—	—	2	6	240	—	—
Narathiwat	—	—	—	—	—	15	140	—	—	—

* **Observation for 8 times per day**

\+ **Observation for 6 times per day**

Other stations 5 times per day

สถานี Station	จำนวนวันที่มี Number of days with						
	○	◑	◐	●	⌒	≡	═
Chiangrai	0	2	20	9	21	2	0
Mae Hongson	0	1	13	17	0	2	0
Chiang mai	0	2	21	8	31	0	0
Nan	0	1	19	11	0	0	0
Lampang	0	4	19	8	5	1	5
Phrae	0	0	23	8	2	3	0
Mae Sariang	0	3	13	5	12	0	0
Uttaradit	0	1	20	10	3	1	0
Loei	0	3	22	6	16	11	15
Nakhon Phanom	0	2	19	10	4	0	0
Udon Thani	0	2	21	8	18	1	5
Sakon Nakhon	0	2	19	10	11	0	0
Tak	0	0	11	20	0	0	0
Phitsanulok	0	0	19	12	31	0	2
Mae Sot	0	1	18	12	0	0	4
Mukdahan	0	1	17	13	23	2	2
Phetchabun	0	1	15	15	30	2	0
Khon Kaen	0	2	26	3	0	0	0
Roi Et	0	1	24	6	2	1	1
Nakhon Sawan	0	0	23	8	31	0	0
Chaiyaphum	0	0	25	6	0	0	0
Ubon Ratchathani	0	0	22	9	0	0	0
Nakhon Ratchasima	0	0	22	9	21	0	3
Surin	0	0	17	14	31	0	4
Lopburi	0	0	25	6	31	0	0
Suphanburi	0	0	18	13	2	1	16
Prachinburi	0	0	3	28	9	0	31
Sap Muang	0	0	16	15	4	4	24
Kanchanaburi	0	0	21	10	0	0	0
Don Muang	0	0	25	6	20	0	5
Aranyaprathet	0	1	30	0	0	0	4
Pom Phrachunlachomklao	0	0	24	7	31	0	0
Chonburi	0	0	22	9	10	0	1
Sattahip	0	0	25	6	1	0	2
Chanthaburi	0	0	10	21	18	1	0
Hua Hin	0	1	25	5	24	0	0
Prachuap Khirikhan	0	1	22	8	6	0	29
Khlong Yai	0	0	14	17	0	0	0
Chumphon	0	0	20	11	24	1	23
Ranong	0	0	12	19	14	0	4
Ban Don	0	0	25	6	31	0	0
Nakhon Si Thammarat	0	0	23	8	30	0	27
Phuket	0	0	19	12	8	1	0
Kantang	0	1	23	7	16	6	20
Songkhla	0	0	27	4	31	0	8
Narathiwat	0	0	24	7	31	0	22

สถานี Station	จำนวนวันที่มี Number of days with					
	∞	Δ	↘	(R)	R	V
Chiangrai	0	0	8	8	9	0
Mae Hongson	0	0	13	5	5	0
Chiangmai	0	0	8	9	8	0
Nan	0	0	0	9	8	0
Lampang	0	0	13	4	7	3
Phrae	0	0	1	6	7	0
Mae Sariang	0	0	9	4	1	0
Uttaradit	0	0	10	5	3	0
Loei	2	0	26	9	10	0
Nakhon Phanom	0	0	22	8	10	0
Udon Thani	0	0	23	13	13	0
Sakon Nakhon	0	0	6	1	9	0
Tak	0	0	8	7	5	0
Phitsanulok	0	0	25	19	8	3
Mae Sot	0	0	3	2	0	0
Mukdahan	0	0	26	20	8	0
Phetchabun	0	0	31	0	12	0
Khon Kaen	0	0	29	0	19	0
Roi Et	0	0	2	3	13	0
Nakhon Sawan	0	0	21	11	7	0
Chaiyaphum	0	0	24	8	8	0
Ubon Ratchathani	0	0	25	18	11	0
Nakhon Ratchasima	0	0	26	13	11	0
Surin	0	0	25	4	22	0
Lopburi	0	0	29	13	11	0
Suphanburi	0	0	20	10	7	0
Prachinburi	11	0	20	14	10	0
Sap Muang	9	0	14	8	0	0
Kanchanaburi	0	0	8	7	3	0
Don Muang	0	0	21	5	21	0
Aranyaprathet	0	0	9	5	5	0
Pom Phrachunlachomklao	0	0	14	6	6	0
Chonburi	2	0	29	1	13	0
Sattahip	3	0	14	2	10	0
Chanthaburi	0	0	15	14	8	0
Hua Hin	0	0	14	12	1	0
Prachuap Khirikhan	23	0	13	6	0	0
Khlong Yai	0	0	15	6	18	0
Chumphon	0	0	18	0	13	0
Ranong	0	0	13	7	3	0
Ban Don	0	0	18	23	10	0
Nakhon Si Thammarat	22	0	4	4	9	0
Phuket	0	0	0	0	9	0
Kantang	5	0	12	3	5	0
Songkhla	5	0	31	16	11	0
Narathiwat	0	0	24	7	4	0

รายงานฝนตกของบางสถานีประจำเดือน กรกฎาคม ๒๕๐๐
ซึ่งได้รับความเอื้อเฟื้อจากกรมเกษตรส่งมาให้

Rainfall Report of some selected stations for month of July 1957

Supplied through the courtesy of Dept. of Agriculture.

สถานีตรวจน้ำฝน Rainfall Station	จำนวนฝนตก Amount			ต่างจากปรกติ Departure
	วันฝนตก Rainy days	๒๕๐๐ 1957	๒๔๙๙ 1956	mm.
ภาคเหนือ Northern Part				
1. Chiangrai *	22	324.0	449.7	+ 7.3
2. Mae Hongson *	22	261.4	116.6	— 30.6
3. Mae Sariang *	19	163.4	236.6	— 51.3
4. Chiangmai *	18	157.6	223.3	— 40.3
5. Nan *	19	205.8	190.5	— 15.1
6. Lamphun	...	...	—	—
7. Lampang *	15	95.8	156.1	— 36.7
8. Phrae *	9	85.0	169.3	—104.5
9. Uttaradit *	18	161.3	366.8	— 86.6
ภาคตะวันออกเฉียงเหนือ Northeastern Part				
1. Nong Khai	15	279.4	264.5	+ 45.7
2. Loei *	21	105.3	400.8	— 9.0
3. Udon Thani *	22	212.4	172.9	+ 15.0
4. Sakon Nakhon *	15	211.1	279.6	—226.8
5. Khon Kaen *	20	128.7	186.6	— 42.3
6. Maha Sarakham	9	260.0	163.4	+ 111.9
7. Roi Et *	20	275.7	228.9	+ 66.7
8. Mukdahan *	20	212.3	392.7	— 30.9
9. Chaiyaphum *	18	197.6	171.5	+ 64.9
10. Ubon Ratchathani *	21	194.6	364.1	— 69.9
11. Sisaket	4	140.0	154.2	— 60.3
12. Buriram	8	132.9	299.5	— 6.7
13. Nakhon Phanom *	21	374.4	398.1	—162.1
14. Surin *	22	198.8	252.3	+ 12.2
15. Nakhon Ratchasima *	17	197.4	263.2	+ 83.1
ภาคกลาง Central Part				
1. Sukho Thai	6	250.0	200.4	+ 101.0
2. Tak *	15	128.7	71.7	+ 36.7
3. Mae Sot *	25	179.1	183.4	—209.2
4. Phitsanulok *	14	116.2	446.2	+ 90·2
5 Kamphaeng Phet	7	85.8	—	— 36.5
6. Phichit	10	136.5	398.2	— 79.0
7. Nakhon Sawan *	13	73.1	195.2	— 71.3
8. Phetchabun *	21	96.2	217.8	—117.8
9. Uthai Thani	10	67.2	—	— 65.9
10. Chainat	9	170.1	168.1	+ 29.8
11. Singburi	4	90.8	129.6	— 80.3
12. Lopburi *	16	117.6	186.8	— 43.8
13. Ang Thong	10	112.9	126.1	— 64.8
14. Saraburi	...	...	190.6	—
15. Suphanburi *	9	102.5	144.4	— 25.4
16. Ayutthaya	20	144.9	157.5	— 36.2
17. Nakhon Nayok	16	318.5	540.6	— 91.2
18. Pathum Thani	11	231.8	183.4	+ 48.7
19. Kanchanaburi *	17	161.8	107.5	+ 51.1
20. Nonthaburi	13	217.2	—	+ 62.2

รายงานฝนตกของบางสถานี ประจำเดือน กรกฎาคม ๒๕๐๐
ซึ่งได้รับความเอื้อเฟื้อจากกรมเกษตรส่งมาให้
Rainfall Repor of some selected stations for month of July 1957
Supplied through the courtesy of Dep. of Agriculture

สถานีตรวจน้ำฝน Rainfall Station	จำนวนฝนตก Amount			ต่างจากปรกติ Departure
	วันฝนตก Raindy days	๒๕๐๐ 1957 JULY	๒๔๙๙ 1956	mm.
21. Nakhon Pathom	6	53.5	93.8	— 96.6
22. Don Muang *	15	139.9	194.7	— 34.3
23. Thonburi	10	191.5	134.5	+ 60.4
24. Bangkok *	15	155.9	129.8	— 5.4
25. Samut Prakan	17	256.2	121.9	+ 32.4
26. Samut Sakhon	9	154.4	155.5	+ 3.6
27. Samut Songkhram	5	78.7	96.7	— 38.8
ภาคตะวันออก **Eastern Part**				
1. Prachinburi *	24	265.1	371.8	—137.8
2. Aranyaprathet *	15	159.8	217.2	— 61.9
3. Chachoengsao	12	211.5	175.2	— 0.6
4. Chonburi *	18	215.0	117.0	+ 35.2
5. Sattahip *	18	219.3	54.0	+151.8
6. Rayong	6	245.3	145.4	+103.3
7. Chanthaburi *	24	460.8	398.3	—116.3
8. Trat	13	368.4	483.4	—252.3
9. Khlong Yai *	25	658.1	925.0	—136.1
ภาคใต้ **Southern Part**				
1. Ratburi	14	126.5	124.2	— 0.4
2. Phetburi	8	147.4	68.4	+ 21.4
3. Hua Hin *	17	92.9	88.0	+ 22.7
4. Prachuap Khirikhan *	15	67.5	55.6	— 36.9
5. Chumphon *	23	185.2	211.8	— 5.1
6. Ranong *	28	646.1	652.1	—234.1
7. Ban Don *	19	101.3	201.0	— 20.4
8. Phang — nga	29	538.3	227.6	+ 54.1
9. Nakhon Si Thammarat *	19	104.0	104.7	— 20.4
10. Krabi	8	230.6	245.4	— 1.7
11. Phuket *	28	557.9	250.1	+301.3
12. Phatthalung	11	120.4	104.0	+ 30.9
13. Trang	13	394.0	88.2	+168.8
14. Songkhla *	13	131.0	77.2	+ 51.4
15. Pattani	6	119.9	143.1	+ 37.6
16. Satun	8	487.7	375.4	+301.9
17. Yala	3	63.0	70.1	— 55.0
18. Narathiwat *	9	75.3	167.8	— 28.8

* ผลการตรวจของสถานีตรวจอากาศกรมอุตุนิยมวิทยา
Data from Metetorological Department

— ไม่มีฝนตก **No Rainfall**

... ไม่ได้รับรายงาน **No Report**

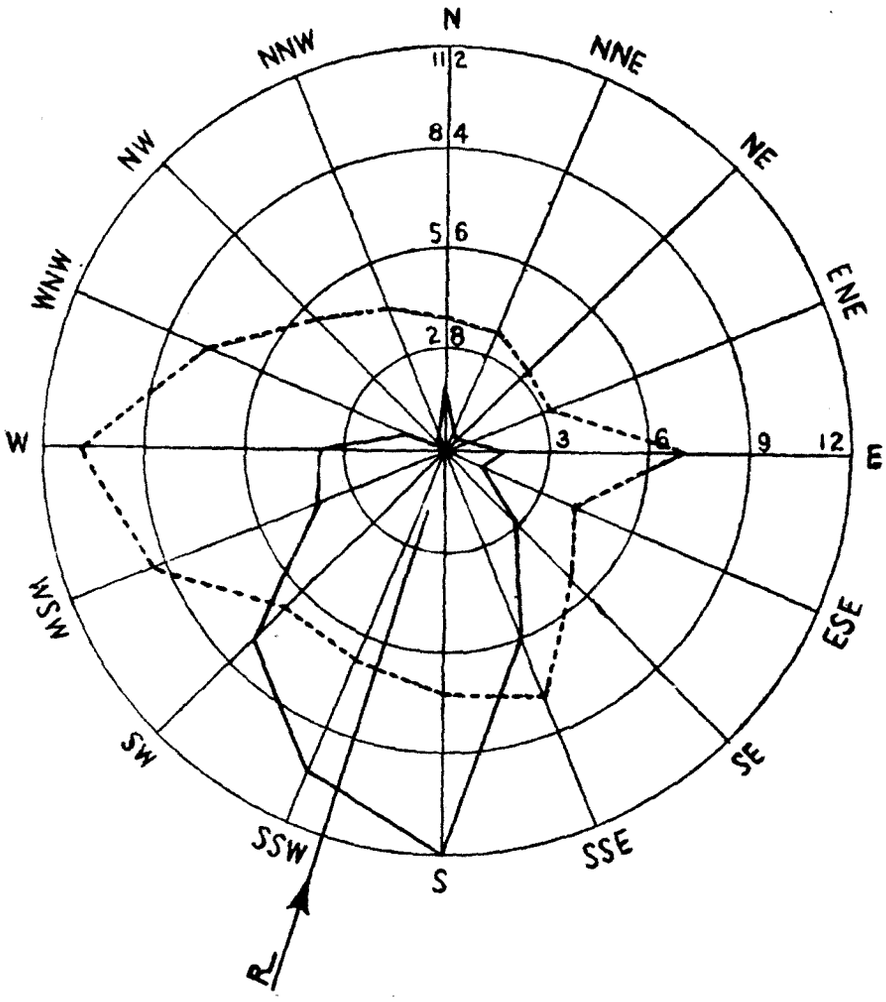

ผลสรุปการตรวจลมรายชั่วโมงของสถานี กรุงเทพ ฯ
Wind—Rose of Bangkok

เดือน กรกฎาคม ๒๕๐๐ ทิศร่วม (Resultant Direction) S 16° 26′ W July 1957

ทิศ Direction		N	NNE	NE	ENE	E	ESE	SE	SSE	S	SSW	SW	WSW	W	WNW	NW	NNW	Calm
ความถี่ Frequency	ชม. Hrs.	14	5	4	6	15	11	27	57	112	96	75	37	34	8	2	4	237
	%	1.9	0.7	0.5	0.8	2.0	1.5	3.6	7.7	15.1	12.9	10.0	5.0	4.5	1.1	0.3	0.5	31.9
ความเร็วรวม Distance Travelled	กม. Km.	54.0	19.0	13.0	19.0	105.0	45.0	149.0	447.0	822.0	639.0	495.0	344.0	369.0	62.0	11.0	18.0	—
ความเร็วเฉลี่ย Mean Velocity	กม./ชม. Km./hr.	3.9	3.8	3.3	3.2	7.0	4.1	5.5	7.8	7.3	6.7	6.6	9.3	10.9	7.8	5.5	4.5	—

———— เส้นความถี่ของลมในทิศต่าง ๆ เป็นจำนวนชั่วโมง

- - - - - ความเร็วลมเฉลี่ยเป็น กม./ชม. ในทิศต่าง ๆ

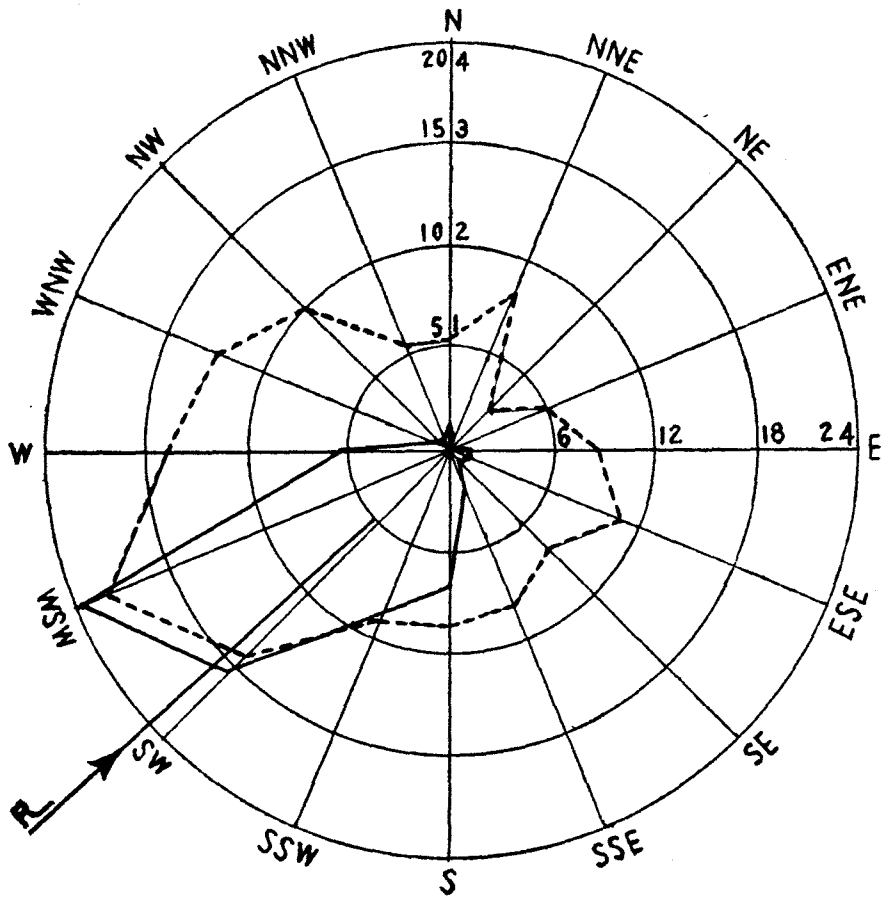

ผลสรุปการตรวจลมรายชั่วโมงของสถานี สัตหีบ

Wind—Rose of Sattahip

เดือน กรกฎาคม ๒๕๐๐ ทิศร่วม (Resultant Direction) S 47° 38′ W July 1957

ทิศ Direction		N	NNE	NE	ENE	E	ESE	SE	SSE	S	SSW	SW	WSW	W	WNW	NW	NNW	Calm
ความถี่ Frequency	ชม. Hrs.	14	9	1	5	10	10	8	23	67	92	156	203	54	13	8	5	66
	%	1.9	1.2	0.1	0.7	1.3	1.3	1.1	3.1	9.0	12.4	21.0	27.2	73	1.7	1.1	0.7	8.9
ความเร็วรวม Distance Travelled	กม. Km.	90.5	91.0	3.0	30.0	87.5	109.5	66.4	228.3	711.0	1022.4	2697.4	4512.6	925.5	192.4	97.1	32.0	–
ความเร็วเฉลี่ย Mean Velocity	กม./ชม. Km./hr.	6.5	10.1	3.0	6.0	8.8	11.0	8.3	9.9	10.6	11.1	17.3	22.2	17.1	14.8	12.1	6.4	–

——— เส้นความถี่ของลมในทิศต่าง ๆ เป็นจำนวนชั่วโมง

– – – – – ความเร็วลมเฉลี่ยเป็น กม./ชม. ในทิศต่าง ๆ

บัญชีแสดงรายการที่ตั้งสถานีตรวจอากาศชายทะเล
List of Coastal Meteorological Stations with their Geographical Position.

สถานี Station	ตำบลที่ตั้งของสถานี Geographical Positions						สูงจากระดับทะเลเป็นเมตร Altitude in m.	หมายเหตุ Remarks
	แลต. Lat. N.			ลอง. Long. E.				
	°	'	"	°	'	"		
สันดอน San Don	13	26	31	100	36	16	19.0	
หินสัมปะยื้อ Hin Sampayue	13	11	55	100	48	07	11.3	
เกาะไผ่ Ko Phai	12	55	51	100	40	25	144.0	
ระยอง Rayong	12	39	37	101	16	26	18.5	
เกาะจวง Ko Chuang	12	30	56	100	57	33	150.0	
แหลมสิงห์ Laem Sing	12	28	07	102	03	43	82.4	
แหลมงอบ Laem Ngop	12	10	10	102	23	46	11.0	
หลังสวน Lang Suan	09	56	32	99	09	45	14.0	
เกาะปราบ Ko Prap	09	13	20	99	15	25	78.0	
เกาะตะเกาน้อย Ko Tapao Noi	07	49	49	98	25	37	55.0	
แหลมตาชี Laem Ta Chi	06	57	00	101	17	36	29.4	

สรุปผลการตรวจอุตุนิยมวิทยาของสถานีตรวจอากาศชายทะเล ประจำเดือน กรกฎาคม ๒๕๐๐

Summary of Meteorological Observations for Coastal Stations for month of July 1957

สถานี Station	จำนวนเมฆ Cloud Amount (0—8)	ลมผิวพื้น Surface Winds: ทิศร่วม Resultant Direction 0100	0700	1300	1900	ความแน่ทิศ % Steadiness % 0100	0700	1300	1900	ทิศลมที่พัดมากที่สุด Prevailing Wind 0100	0700	1300	1900	กำลังลมปานกลางเป็นโบฟอร์ต Mean force in Beaufort Scale	ทิศลมและกำลังลมแรงที่สุดเป็นโบฟอร์ต Maximum force and Direction of Wind in Beaufort Scale: กำลังลม Force	ทิศลม Direction	วันที่ Date	ทรรศนวิสัยทะเล Visibility Km.
สันดอน San Don	6.2	S 8°W	S 5°W	S 2°W	S 2°E	96	69	98	89	S	S	S	S	2.6	8	NE	23	—
หินสัมปะยื้อ Hin Sampayue	6.6	S25°W	S31°W	S51°W	S20°W	54	76	68	66	SW	SW	SW	SW	2.6	6	SW	4	—
เกาะไผ่ Ko Phai	5.9	S°34W	S34°W	S38°W	S21°W	64	59	75	63	SW	SW	SW	S	2.4	7	SW	4	—
ระยอง Rayong	7.4	S22°W	S63°W	S15°W	S22°W	60	22	88	18	SW	SW	S	SE	3.6	6	SW	2	—
เกาะจวง Ko Chuang	6.6	S72°W	S81°W	S27°W	S52°W	76	66	88	79	W	W	W	SW	2.7	6	W	1	—
แหลมสิงห์ Laem Sing	6.6	N69°W	N63°W	S77°W	S78°W	28	29	57	64	W	W	W	W	2.9	7	W	14	—
แหลมงอบ Laem Ngop	6.2	S41°W	N45°W	S66°W	S39°W	35	9	65	21	W	NE	W	W	3.5	6	W	5	—
หลังสวน Lang Suan	6.2	S13°W	S 3°E	S48°E	S16°E	60	52	39	72	SE	SE	SE	SE	2.4	6	SW	1	—
เกาะปราบ Ko Prap	6.0	S 4°W	S 6°W	S84°W	S 7°W	89	99	30	76	S	S	S	S	2.0	7	SW	4	—
เกาะตะเภาน้อย Ko Tapao Noi	6.6	N84°W	S88°W	S88°W	S89°W	96	95	92	—	W	W	W	W	2.4	7	W	4	—
แหลมตาชี Laem Ta Chi	6.4	S50°W	S28°W	N14°W	S61°W	77	90	54	34	SW	SW	NE	SW	3.1	6	SW	1	—

สรุปผลการตรวจอุตุนิยมวิทยาของสถานีชายทะเลประจำเดือน กรกฎาคม 2500

Summary of Meteorological Observations for Coastal Stations for month of July 1957

สถานี Station	จำนวนวันที่มี Number of days with															หมายเหตุ Remarks
	ท้องฟ้าไม่มีเมฆ Cloud less sky	ท้องฟ้ามีเมฆบางส่วน Partly cloudy sky	ท้องฟ้ามีเมฆมาก Cloudy sky	ท้องฟ้ามีเมฆเต็ม Over-cast	หมอกต่ำ Low fog	ฟ้าหรัวแห้ง Haze	ฟ้าหรัวชื้น Mist	หมอกหนา Fog	ฟ้าแลบ Light-ning	ฟ้าร้อง Thun-der	พายุฝน Rain-storm	ฝนละออง Driz-zle	ฝนธรรมดา Rain	พายุฟ้าคะนอง Thun-der-storm	พวยน้ำ Water-spout	
สันดอน San Don	—	1	27	3	—	2	—	—	9	4	—	6	5	—	—	
หินสัมปะยื้อ Hin Sampayue	—	—	24	7	—	13	—	—	9	6	—	10	13	2	—	
เกาะไผ่ Ko Phai	—	3	23	5	—	30	—	—	14	7	2	1	9	—	—	
ระยอง Rayong	—	—	11	20	—	1	—	—	13	2	—	10	14	5	—	
เกาะจวง Ko Chuang	—	1	23	7	—	3	—	—	27	13	—	—	10	—	—	
แหลมสิงห์ Laem Sing	—	—	21	10	—	2	—	—	7	5	—	—	17	—	—	
แหลมงอบ Laem Ngop	—	3	25	3	—	—	16	—	21	3	—	21	19	—	—	
หลังสวน Lang Suan	—	1	28	2	—	2	—	—	17	5	—	9	11	—	—	
เกาะปราบ Ko Prap	—	2	26	3	—	28	1	—	3	6	—	2	8	—	—	
เกาะตะเกาน้อย Ko Tapao Noi	—	1	19	11	—	10	—	—	—	—	—	3	17	—	—	
แหลมตาชี Laem Ta Chi	—	1	26	4	—	1	—	—	15	11	—	2	7	—	—	

สรุปผลการตรวจอุตุนิยมวิทยาของสถานีชายทะเล ประจำเดือน กรกฎาคม ๒๕๐๐

Summary of Meteorological Observations for Coastal Stations for month of July 1957

สถานี Station	จำนวนวันที่มี Number of days with										หมายเหตุ Remarks
	ทะเลราบ Calm Sea	ทะเลเรียบ Smooth Sea	คลื่นเล็กน้อย Slight Sea	คลื่นปานกลาง Moderate Sea	คลื่นจัด Rough Sea	คลื่นจัดมาก Very rough Sea	คลื่นใหญ่ High Sea	คลื่นใหญ่มาก Very high Sea	คลื่นใต้น้ำ Swell	ทิศ Direction	
สันดอน San Don	—	22	8	1	—	—	—	—	24		
หินสัมประยือ Hin Sampayue	—	27	4	—	—	—	—	—	25		
เกาะไผ่ Ko Phai	—	30	1	—	—	—	—	—	7		
ระยอง Rayong	—	3	10	11	7	—	—	—	—		
เกาะจวง Ko Chuang	3	15	9	4	—	—	—	—	22		
แหลมสิงห์ Laem Sing	—	23	8	—	—	—	—	—	16		
แหลมงอบ Laem Ngop	—	19	6	5	1	—	—	—	11		
หลังสวน Lang Suan	—	30	1	—	—	—	—	—	31		
เกาะปราบ Ko Prap	—	13	17	1	—	—	—	—	—		
เกาะตะเภาน้อย Ko Tapao Noi	—	20	6	4	1	—	—	—	31		
แหลมตาชี Laem Ta Chi	—	27	4	—	—	—	—	—	21		

พิมพ์ที่โรงพิมพ์ กรมอุตุนิยมวิทยา บางกะปิ พระนคร
กรมอุตุนิยมวิทยา เจ้าของ
นาวาเอก ประเสริฐ สุนทโรทก ผู้พิมพ์ผู้โฆษณา พ.ศ. 2504

กรมอุตุนิยมวิทยา แห่งราชนาวี

METEOROLOGICAL DEPARTMENT
ROYAL THAI NAVY

พลเรือโท จรูญ วิชยาภัย บุนนาค

เจ้ากรม

Vice Admiral Charoon Vichayapai Bunnag R.T.N.,
Director

รายงานอุตุนิยมวิทยาประจำเดือน

ปีที่ ๒๒ ฉบับที่ ๘

สิงหาคม ๒๕๐๐

รวบรวมขึ้นตามคำสั่งผู้บัญชาการทหารเรือ

MONTHLY METEOROLOGICAL BULLETIN

Vol. 22 Part 8

August 1957

Prepared by order of the Commander in Chief of the Royal Thai Navy

Bangkok, Thailand.

นวน 200 เล่ม

อต. 25 เมษายน 2504

กรมอุตุนิยมวิทยา แห่งราชนาวี

METEOROLOGICAL DEPARTMENT
ROYAL THAI NAVY

พลเรือโท จรูญ วิชยาภัย บุนนาค

เจ้ากรม

Vice Admiral Charoon Vichayapai Bunnag R.T.N.,
Director

รายงานอุตุนิยมวิทยาประจำเดือน

ปีที่ ๒๒ ฉบับที่ ๘

สิงหาคม ๒๕๐๐

รวบรวมขึ้นตามคำสั่งผู้บัญชาการทหารเรือ

MONTHLY METEOROLOGICAL BULLETIN

Vol. 22 Part 8

August 1957

Prepared by order of the Commander in Chief of the Royal Thai Navy

Bangkok, Thailand.

จำนวน 200 เล่ม

อต. 25 เมษายน 2504

สารบาญ

INDEX

หน้า
Page

คำนำ
Introduction ... ... ก *A*

บัญชีแสดงรายการที่ตั้งสถานีตรวจอากาศ
List of Meteorological Sttions with their Geographical Positions 1

ลมฟ้าอากาศ
A Summary 2

รายงานผลการตรวจรายชั่วโมงประจำเดือนของสถานีกลางกรุงเทพ ฯ สำหรับ
Hourly values for Central Stations, Bangkok of

ความกดอากาศ *Pressure*

ความชื้นสัมพันธ์ *Relative Humidity*

อุณหภูมิ *Temperature*

ลม *Surface wind*

ฝน *Rainfall* 4

รายงานผลการตรวจเฉพาะเวลา 0700 1000 1300 1600
Observation at fixed hours of

ทรรศนวิสัย *Visibility*

จำนวนเมฆ *Amount of Clouds*

ชนิดของเมฆ *Form of Clouds* 10

รายงานค่าเฉลี่ยประจำวันและประจำเดือนของผลการตรวจอุตุนิยมวิทยาต่าง ๆ และสรุป

ผลการตรวจประจำเดือนของสถานีกลางกรุงเทพ ฯ
Daily and Monthly values of Meteorological Elements and Monthly Summary of Central Stations, Bangkok 11

สรุปผลการตรวจอุตุนิยมวิทยาประจำเดือนของบางสถานี
Summary of Observations of some selected Stations 14

รายงานฝนประจำเดือน
Monthly Rainfall report 27

สรุปผลการตรวจลมประจำเดือนของสถานีกลางกรุงเทพ ฯ
Wind - rose of Central Stations, Bangkok 29

สรุปผลการตรวจลมประจำเดือนของสถานีสัตหีบ
Wind - rose of Sattahip 30

สรุปผลการตรวจอุตุนิยมวิทยาของสถานีชายทะเล
Summary of Meteorological Observations for Coastal Stations 31

คำนำ

PREFACE

1. สถานีตรวจอากาศกลางกรุงเทพ ฯ แห่งกองสถานีตรวจอากาศ กรมอุตุนิยมวิทยา ตั้งอยู่ที่ถนนสุขุมวิท จังหวัดพระนคร ในแลต. 13° 44' น. ลอง. 100° 30' อ. สูงของบาโรเมตรจากระดับทะเล 16.37 เมตร เวลาที่ใช้ในการตรวจอุตุนิยมวิทยาใช้เวลากรุงเทพ ฯ และมีการตรวจอุตุนิยมวิทยาทุกชั่วโมง สำหรับสถานีอื่น ๆ ได้มีรายการแจ้งอยู่ในตารางแล้วและส่วนมากทำการตรวจวันละ 8 เวลาเท่านั้น

The Central Meteorological Station in Bangkok is situated at Lat. 13° 44' *N., Long.* 100° 30' *E., height of barometer* 16.37 *metres above Mean Sea-level. For all readings local standard time is used* (105 *th. degree M. E. G.*) *and hourly observations are maintained. For other stations generally eight observations are made at* 3 *hour intervals from* 0100 *to* 2200.

2. ความกดอากาศได้แก้อุณหภูมิ แลตติจูด และระดับทะเลแล้ว
Barometric readings are corrected for temperature, latitude and Mean Sea-level.

3. ทิศและความเร็วลมเป็นรายชั่วโมง ตรวจโดยเครื่องวัดลมชนิดอัตโนมัติแบบไดนส์
Hourly directions and velocities of the wind are taken from the record sheets of the Dines Pressure Tube Anemograph.

4. เธอร์โมเมตรทุกชนิดได้ติดตั้งไว้ในเรือนเธอร์โมเมตรแบบสเตเวนสัน
All thermometers are installed in Stevenson screen.

5. เครื่องหมายลมฟ้าอากาศและปรากฏการณ์บางอย่างทางอุตุนิยมวิทยา ในช่องหมายเหตุลมฟ้าอากาศใช้แบบสากล มีความหมายดังต่อไปนี้ :-
International Symbols are used in registering the state of weather and other meteorological phenomena.

บัญชีแสดงรายการที่ตั้งสถานีตรวจอากาศ

List of Meteorological Stations with their Geographical Positions

สถานี Station	ตำบลที่ตั้งสถานี Geographical Positions				
	แลต. Lat. °	น. N. '	ลอง. Long. °	อ. E. '	สูงเป็นเมตร Alt. in m.
Chiangrai	19	55	99	50	416
Mae Hongson	19	18	97	50	271
Chiangmai	18	47	98	59	314
Nan	18	47	100	47	201
Lampang	18	15	99	30	243
Phrae	18	10	99	50	157
Mae Sariang	18	10	97	50	314
Uttaradit	17	37	100	08	63
Loei	17	32	101	30	211
Nakhon Phanom	17	30	104	20	140
Udon Thani	17	26	102	46	178
Sakon Nakhon	17	10	104	09	160
Tak	16	51	99	07	115
Phitsanulok	16	50	100	16	50
Mae Sot	16	40	98	33	210
Mukdahan	16	33	104	44	138
Phetchabun	16	25	101	08	114
Khon Kaen	16	20	102	51	157
Roi Et	16	03	103	41	140
Nakhon Sawan	15	48	100	10	28
Chaiyaphum	15	45	101	56	185
Ubon Ratchathani	15	15	104	53	123
Nakhon Ratchasima	14	58	102	07	181
Surin	14	53	103	29	145
Lopburi	14	48	100	37	13
Suphanburi	14	30	99	50	7
Prachinburi	14	10	101	10	7
Sap Muang	14	07	101	04	284
Kanchanaburi	14	01	99	32	28
Don Muang	13	55	100	36	10
Aranyaprathet	13	42	102	35	44
Pom Phrachunlachomklao	13	32	100	35	3
Chonburi	13	22	100	59	6
Sattahip	12	39	100	53	55
Chanthaburi	12	37	102	07	5
Hua Hin	12	34	100	48	3
Prachuap Khirikhan	11	48	99	48	5
Khlong Yai	11	47	102	53	4
Chumphon	10	27	99	15	3
Ranong	09	58	98	38	35
Ban Don	09	08	99	18	3
Nakhon Si Thammarat	08	25	99	58	5
Phuket	07	58	98	24	3
Kantang	07	24	99	31	3
Songkhla	07	11	100	37	4
Narathiwat	06	26	101	50	4

ภาวะลมฟ้าอากาศทั่วไป

ความกดอากาศและลม

ตลอดเดือนนี้ ร่องความกดอากาศต่ำพาดจากตอนเหนือของประเทศอินเดีย ผ่านพม่าและตอนเหนือของประเทศไทย เดือนนี้ดีเปรสชั่นและไต้ฝุ่นเกิดขึ้นมาก

วันที่ 1 ไต้ฝุ่น "แวนด้า" ศูนย์กลางอยู่ที่แลต. 25.0° น. ลอง. 125.5° อ. เคลื่อนตัวไปทางตะวันตกเฉียงเหนือสู่แผ่นดินจีน แล้ววกขึ้นไปทางเหนือของประเทศจีนเมื่อวันที่ 4

วันที่ 5 ดีเปรสชั่นก่อตัวขึ้น อยู่ห่างประมาณ 100 ไมล์ ไปทางตอนใต้ของเกาะปาราเซล แล้วสลายตัวในวันรุ่งขึ้น

วันที่ 8 ดีเปรสชั่นก่อตัวขึ้นอีกใกล้เกาะแย๊ป เคลื่อนตัวไปทางทิศตะวันตกเฉียงเหนือแล้วอ่อนกำลังลงทางตอนเหนือของเกาะลูซอนในวันเดียวกัน

ขณะเดียวกันมีดีเปรสชั่นอีกลูกหนึ่งได้ก่อตัวขึ้นในทะเลจีน ทางทิศตะวันตกเฉียงหนือของมนิลา ต่อมามีกำลังแรงเป็นพายุหมุนมุ่งเข้าสู่อ่าวตังเกี๋ย แล้วอ่อนกำลังลงทางตอนเหนือของประเทศไทยเมื่อวันที่ 14 และในวันนี้ไต้ฝุ่นซึ่งมีศูนย์กลางอยู่ที่ แลต. 21.6° น. ลอง. 125.3° อ. เคลื่อนตัวต่อไปทางทิศเหนือ และวกผ่านญี่ปุ่น

วันที่ 27 ไต้ฝุ่น "ชาล๊อต" ซึ่งมีศูนย์กลางที่ แลต. 20.2° น. ลอง. 130.5° อ. เคลื่อนตัวมาทางทิศตะวันตก วันที่ 29 ข้ามตอนเหนือสุดของเกาะลูซอน และเคลื่อนตัวต่อมาทางทิศตะวันตกอีกจนกระทั่งไปอยู่ห่าง 120 ไมล์ ทางตอนเหนือของเมืองตูรานเมื่อวันที่ 31

อุณหภูมิ

ตลอดประเทศอุณหภูมิเฉลี่ยประมาณ 27.4° ซ. (81.3° ฟ.) สูงที่สุดวัดได้ 37.0° ซ. (98.6° ฟ.) ที่ตาก และต่ำที่สุด 20.1° ซ. (68.2° ฟ.) ที่ซับม่วง จังหวัดนครราชสีมา

ฝน

ระหว่างเดือนนี้ ฝนตกกระจายทั่วประเทศ และจำนวนน้ำฝนที่ได้สูงกว่าค่าปรกติเกือบทุกภาค.

GENERAL WEATHER CONDITION

Pressure and wind :

Throughout this month a trough of low pressure extended from north India across Burma and north of Thailand.

Depressions and Typhoons were significant in this month. On the 1st a typhoon "Wanda" was centered at lat. 25.0° N., long. 125.5° E., moving northwestwards into China main land and filled up over north China on the 4th. On the 5th a depression formed about 100 miles south of Paracel Island and dissipated in the following day. On the 8th a depression developed near Yap Island moving northwestwards to north Luzon and dissipated on the 8th, while another depression formed in the China Sea northwest of Manila, after intensifying into tropical storm, it entered the Gulf of Tonkin then dissipated over north of Thailand on the 14th and on that day a typhoon was charted at lat. 21.6° N., long. 125.3° E., moving in a northerly direction and recurved passing Japan. On the 27th a tvphoon "Charlotte" was centered at lat. 20.2° N., long 130.5° E., moving westwards across the extreme north of Tourane on the 31st.

Temperature :

The average temperature over the whole country was 27.4°C. (81.3°F.) with the extreme maximum 37.0°C. (98.6°F.) at Tak and minimum 20.1° C. (68.2° F.) at Sap Muang, Nakhon Ratchasima.

Rainfall :

During this month scattered rains were recorded throughout the whole country and above normal in most parts.

กรุงเทพ ฯ สิงหาคม ๒๕๐๐ **Bangkok August 1957**

ความกดอากาศรายชั่วโมงประจำวัน เป็นมิลลิบาร์ 1000 + จำนวนในตาราง

Barometric Pressure at Sea — level in Millibars 1000 + the numbers in the tables

Time / Date	เวลากรุงเทพ ฯ 0100	0200	0300	0400	0500	0600	0700	0800	0900	1000	1100	1200
										Bangkok Standard Time		
1	09.46	09.06	08.66	08.26	08.42	08.42	08.96	09.36	09.36	09.06	08.82	08.16
2	07.86	07.36	06.82	06.56	06.96	06.96	07.06	07.62	08.26	08.42	08.26	07.36
3	07.46	06.72	06.72	06.16	06.02	06.82	07.06	07.86	08.26	07.86	07.46	06.56
4	06.56	06.11	05.71	06.16	06.26	06.61	07.41	07.46	07.46	07.46	07.46	06.16
5	07.36	06.26	05.86	05.76	06.02	06.42	06.56	06.96	07.22	07.22	06.96	06.56
6	07.76	07.46	07.46	07.46	06.82	07.06	07.06	07.41	08.61	08.82	08.51	07.92
7	08.02	07.22	06.02	05.46	06.42	06.66	06.96	07.76	08.02	08.16	08.16	07.62
8	06.66	06.42	06.42	06.02	06.16	06.42	07.46	07.86	08.16	08.16	07.86	07.22
9	06.96	05.81	05.76	05.76	05.96	06.66	06.91	08.02	08.56	08.66	08.26	08.16
10	07.22	07.06	07.22	07.62	08.42	07.76	07.86	07.92	09.01	09.62	09.62	09.01
11	08.42	08.02	07.86	07.36	07.46	07.62	08.26	09.01	09.12	08.72	08.32	07.92
12	07.86	06.82	05.86	05.46	05.62	06.42	07.22	07.86	08.02	07.76	07.62	07.36
13	08.21	06.96	06.56	06.42	06.56	07.06	07.36	08.42	08.26	08.42	08.26	08.02
14	07.62	07.36	07.06	06.72	07.06	07.06	07.62	07.86	08.26	08.16	07.86	07.06
15	06.82	05.86	05.76	05.86	05.62	06.02	06.56	08.02	08.11	07.22	06.82	06.56
16	05.46	04.82	04.66	04.56	04.66	04.82	05.36	05.86	06.56	06.26	06.02	05.46
17	05.36	05.06	04.42	04.42	04.16	04.26	04.56	05.22	05.46	05.36	05.06	04.42
18	02.66	02.66	02.82	02.66	02.02	01.86	02.66	03.36	03.46	03.46	03.06	02.42
19	02.66	02.02	01.62	01.76	02.16	02.26	02.82	03.62	03.76	03.76	03.62	03.06
20	03.86	02.96	02.82	02.82	03.06	03.36	03.76	04.66	05.62	05.22	05.06	04.82
21	05.76	05.06	04.82	05.46	05.62	05.36	05.86	07.06	07.86	07.86	07.22	06.82
22	06.96	06.16	05.86	05.76	06.02	06.42	06.66	07.62	07.86	07.76	07.62	07.22
23	05.86	05.76	05.06	04.96	04.96	05.22	05.76	06.82	07.22	07.46	07.62	07.06
24	06.56	06.16	05.86	05.86	06.16	06.42	06.66	06.96	07.22	07.46	07.76	07.46
25	09.22	08.56	07.62	07.46	07.22	08.02	08.66	09.86	10.26	10.26	10.02	09.62
26	08.82	07.76	07.76	07.86	07.86	08.02	08.02	08.56	09.36	09.36	09.06	08.26
27	06.66	06.16	05.76	05.76	05.76	06.42	06.96	07.76	08.02	09.36	09.06	08.26
28	07.62	06.66	06.16	05.76	05.76	06.42	06.96	07.76	08.02	06.56	06.46	05.76
29	06.02	05.06	04.82	04.42	04.66	05.22	05.86	06.66	06.96	06.82	06.82	06.66
30	07.36	06.66	06.16	06.16	06.02	06.26	06.82	07.06	07.76	07.86	07.76	07.22
31	06.26	05.86	06.02	06.26	06.02	05.76	06.16	07.62	07.76	07.46	07.36	06.82
Mean	06.82	06.19	05.87	05.77	05.87	06.13	06.55	07.27	07.67	07.61	07.40	06.87

Time / Date	1300	1400	1500	1600	1700	1800	1900	2000	2100	2200	2300	2400
1	07.46	07.06	05.92	05.01	05.01	06.02	06.72	07.22	08.26	08.96	09.06	08.42
2	06.50	06.26	05.06	04.26	04.42	04.96	05.46	06.02	07.11	07.81	08.21	08.21
3	05.46	05.06	04.16	03.46	03.76	04.02	04.96	05.46	05.86	06.42	06.56	06.82
4	05.06	03.62	03.22	02.56	02.56	04.16	05.62	06.02	06.16	07.46	08.16	08.02
5	05.76	04.51	03.81	03.12	03.41	03.92	04.96	06.61	08.26	08.56	08.16	07.86
6	07.46	06.02	05.36	04.82	04.66	05.06	06.56	07.06	07.76	08.66	09.22	09.06
7	06.82	05,22	04.26	03.86	03.76	04.56	04.96	05.76	06.82	07.46	07‘62	07.36
8	06.02	05.36	04.56	03.62	03.62	04.02	04.56	06.02	06.66	06.56	07.22	07.36
9	06.96	05.62	04.82	04.16	04.16	04.82	05.52	06.42	07.82	08.26	08.26	07.46
10	08.21	06.82	06.42	06.16	06.16	06.16	07.22	08.16	08.66	09.62	09.62	08.96
11	07.12	06,21	04.72	04.21	04.21	04.32	06.02	06.82	07.86	08.96	08.42	08.56
12	06.42	05.46	04.82	04.16	04.42	04.66	05.46	06.61	07.46	07.81	08.72	08.72
13	06.96	06.66	05.46	05.22	05.06	06.16	06.56	06.66	07.62	08.66	08.26	07.86
14	06.16	05.36	04.02	04.02	04.96	06.02	06.82	07.36	07.86	08.26	08.26	07.62
15	05.62	04.56	03.46	03.36	03.36	03.62	04.42	05.22	05.46	06.66	06.82	06.02
16	04.66	04.02	03.36	02.66	02.42	03.46	04.16	04.42	05.62	06.02	05.86	05.62
17	03.76	03.22	02.26	02.16	01.86	02.26	03.06	03.62	04.26	04.26	04.16	03.22
18	01.36	00.56	00.42	00.56	00.96	01.22	01.46	02.16	03.36	03.62	03.22	03.06
19	02.26	01.62	01.42	01.36	01.76	02.42	02.42	03.36	03.62	04.02	04.56	04.56
20	04.02	03.46	02.56	02.42	02.56	03.22	04.16	04.96	05.86	06.82	06.66	06.26
21	06.16	05.36	05.06	04.66	04.56	04.66	05.36	06.02	07.06	07.76	08.02	07.36
22	06.32	05.36	04.66	04,26	03.76	03.62	04.16	04.82	05.76	06.56	06.66	06.26
23	06.42	05.62	04.82	04.02	04.42	04.82	05.06	05.62	06.66	07.36	07.36	06.96
24	06.82	05,46	04.66	03.86	04.02	04.56	05.76	07.36	08.96	09.62	09.36	09.86
25	08.66	07.06	06.16	05.62	05.46	05.86	07.46	07.62	08.42	08.96	09.36	09.36
26	07.22	06,16	05.22	04.42	04.26	04.26	04.96	06.26	06.82	08.56	07.86	07.62
27	07.22	06.16	05.22	04.42	04.26	04.26	04.96	06.26	06.82	08.56	08.56	07.86
28	04.96	03.86	04.02	03.62	03.06	03.36	04.16	05.36	06.26	06.96	07.22	06.66
29	05.46	04.66	03.86	03.46	03.86	04.42	05.76	05.86	06.66	07.62	07.86	07.62
30	06.16	05.46	04.66	04.56	04.56	04.66	05.22	06.02	07.06	07.62	07.06	06.42
31	06.26	05.46	04.26	03.46	04.26	04.66	05.86	06.66	07.76	08.26	08.42	08.02
Mean	05.99	05.07	04.28	03.79	03.86	04.33	05.15	05.93	06.79	07.51	07.57	07.26

กรุงเทพ ฯ สิงหาคม ๒๕๐๐ **Bangkok August 1957**

อุณหภูมิของอากาศเป็นองศาเซ็นติเกรด

Air Temperature in Degrees Centigrade

Time / Date	เวลากรุงเทพ ฯ 0100	0200	0300	0400	0500	0600	0700	0800	0900	1000	1100	1200
									Bangkok Standard Time			
1	24.9	24.8	24.8	24.7	24.4	24.4	25.0	26.5	27.9	29.0	30.6	30.8
2	25.0	24.8	24.6	24.6	24.3	24.2	24.6	27.3	28.9	29.7	30.5	31.8
3	26.2	26.0	25.6	25.0	24.9	24.7	25.1	26.8	28.4	29.8	30.8	31.2
4	25.9	25.9	26.0	25.9	25.5	25.5	25.6	26.4	28.1	29.0	30.0	31.0
5	23.9	24.1	24.0	24.0	24.0	24.0	24.9	26.4	28.0	29.4	30.6	30.9
6	25.8	25.7	25.1	24.6	24.3	24.1	24.2	25.7	27.8	28.8	30.0	30.2
7	25.4	25.2	25.1	24.9	24.8	24.8	25.2	26.8	28.0	29.1	29.9	30.2
8	25.5	25.1	24.6	24.5	24.1	24.0	24.8	28.2	29.4	29.8	30.9	31.5
9	25.9	25.3	25.0	25.0	24.8	24.3	24.7	26.5	28.2	29.1	30.7	31.6
10	26.8	26.7	26.6	25.2	23.6	23.0	23.5	24.9	25.7	27.8	28.2	29.0
11	24.5	24.8	24.9	24.9	24.9	24.9	25.2	25.9	28.0	27.9	27.8	25.6
12	24.6	24.7	24.5	24.3	24.3	24.3	24.7	25.0	26.4	28.3	28.7	30.2
13	25.3	25.1	25.2	25.1	25.2	25.0	25.6	26.8	28.8	28.8	29.8	30.3
14	24.2	24.5	24.6	24.5	24.5	24.2	26.0	27.8	28.6	28.9	30.3	31.4
15	24.5	24.5	24.3	24.3	24.2	24.2	24.6	26.9	28.0	29.1	30.1	30.9
16	25.5	25.2	25.1	24.9	24.9	24.8	25.2	27.1	29.1	29.0	30.2	31.4
17	26.0	25.8	25.7	25.7	25.3	25.1	25.7	28.0	29.0	29.1	30.1	31.0
18	26.2	26.0	25.7	25.1	24.9	24.8	25.3	25.7	26.8	27.7	27.4	28.0
19	25.1	25.0	24.8	24.5	24.7	24.7	25.0	26.3	28.1	28.7	29.0	28.9
20	25.8	25.6	25.5	25.3	25.0	24.7	24.8	25.8	27.8	28.9	29.9	29.8
21	25.0	25.2	25.2	25.2	24.2	24.1	24.2	24.8	25.1	25.9	26.4	28.1
22	26.4	26.1	25.8	25.5	25.3	25.2	25.3	28.0	29.2	31.5	31.2	31.9
23	26.3	26.1	25.8	25.5	25.2	25.0	25.7	28.0	29.2	29.1	29.9	29.8
24	25.6	25.6	25.6	25.6	25.6	25.6	26.2	27.8	28.8	29.3	30.6	31.2
25	24.4	24.4	24.3	24.1	24.3	24.5	24.9	26.0	27.7	29.5	30.7	32.0
26	26.0	25.8	25.8	26.0	26.0	25.8	26.1	27.0	27.5	28.7	30.5	31.5
27	24.3	24.3	24.6	25.0	25.1	25.1	25.2	26.3	27.9	28.7	30.5	31.5
28	24.3	24.3	24.6	25.0	25.1	25.1	25.2	26.3	27.9	30.3	29.1	31.5
29	25.9	25.9	25.8	25.4	25.2	25.1	25.3	27.4	29.3	30.4	31.1	30.9
30	24.9	24.8	24.8	24.8	24.7	24.6	24.9	26.0	27.7	28.6	29.5	30.0
31	25.8	26.0	26.0	25.8	25.6	25.3	25.8	27.7	29.0	30.5	30.8	31.2
Mean	25.4	25.3	25.2	25.0	24.8	24.7	25.1	26.7	28.0	29.1	29.9	30.5

Time / Date	1300	1400	1500	1600	1700	1800	1900	2000	2100	2200	2300	2400
1	30.4	29.3	27.7	30.5	31.3	30.1	28.2	27.4	27.4	25.6	25.4	25.2
2	32.0	33.2	33.0	32.6	31.7	30.2	29.3	28.3	28.0	27.3	27.0	26.7
3	32.7	32.0	32.8	33.5	31.2	29.0	27.3	27.5	26.9	26.4	26.2	26.0
4	31.3	32.3	32.3	32.3	31.8	25.5	24.1	24.2	24.8	25.0	25.1	23.9
5	31.4	32.0	32.5	30.8	30,5	29.8	29.2	29.0	26.7	26.1	26.0	26.0
6	29.2	29.9	29.5	29.4	29.1	28.5	25.7	25.0	25.0	25.3	25.3	25.5
7	31.5	30.5	31.1	31.0	29.7	27.5	27.1	27.1	27.2	26.9	26.4	25.6
8	31.7	31.8	32.5	31.2	31.1	29.9	28.8	27.3	27.1	26.5	26.3	26.1
9	32.1	32.2	33.8	33.0	32.7	30.8	30.0	29.3	28.7	28.9	27.8	27.2
10	29.6	30.1	29.2	27.9	27.3	26.9	26.6	26.7	26.7	26.6	26.3	25.3
11	28.3	29.0	29.7	30.8	30.0	29.2	27.0	25.2	23.6	23.1	23.7	24.3
12	30.2	30.2	30.8	29.8	29.2	29.0	25.8	25.5	25.5	25.5	25.5	25.7
13	31.2	31.1	29.6	29.6	29.8	28.9	24.9	24.7	24.9	25.0	24.4	24.4
14	31.2	31.3	31.5	30.7	25.2	23.8	23.8	24.1	24.3	24.5	24.5	24.5
15	31.0	31.6	31.9	32.8	31.6	28.9	28.1	27.6	26.6	26.1	26.1	25.9
16	31.8	32.2	33.0	33.2	32.8	30.0	25.6	26.1	26,7	26.8	26.7	26.5
17	31.8	31.8	29.0	31.2	30.0	29.5	28.0	27.3	27.0	26.8	26.8	26.9
18	28.3	28.8	28.3	28.2	28.3	28.0	26.8	26.1	25.7	25.8	25.3	25.1
19	29.8	29.8	28.4	27.8	27.3	27.0	26.5	26.7	26.6	26.8	26.4	26.5
20	29.9	30.1	30.2	29.9	29.2	28.4	28.1	27.9	27.5	25.0	25.0	25.0
21	28.8	28.6	29.0	30.2	29.9	29.0	28.1	27.6	27.1	26.9	26.9	26.6
22	31.3	31.1	32.0	30.0	30.4	29.9	29.0	28.3	27.9	27.3	26.8	26.4
23	31.2	31.0	31.5	31.2	29.8	23.5	24.5	25.0	25.1	25.3	25.3	25.5
24	32.5	32.3	32.2	32.1	30.9	29.3	29.0	28.5	26.2	23.1	24.1	24.1
25	32.2	32.7	32.3	33.2	31.8	30.3	27.6	24.7	25.0	25.0	25.2	25.7
26	31.7	31.7	32.5	33.3	31.2	30.3	29.0	28.7	27.1	24.3	24.5	24.5
27	31.7	31.7	32.5	33.3	31.2	30.3	29.0	28.7	27.1	24.3	24.5	24.5
28	30.2	31.3	29.0	25.0	25.6	26.0	26.1	26.1	26.7	26.6	26.4	26.1
29	31.1	31.6	30.6	30.0	29.6	25.1	23.9	24.1	24.1	25.0	25.0	25.0
30	310	30.7	31.4	31.1	29.9	28.1	27.0	26.5	26.4	26.2	26.0	25.9
31	31.2	31.7	31.5	31.0	30.3	27.0	27.0	24.6	24.9	25.0	25.2	25.3
Mean	30.9	31.1	31.0	30.9	30.0	28.4	27.1	26.6	26.3	25.8	25.7	25.6

กรุงเทพ ฯ สิงหาคม ๒๕๐๐ **Bangkok August 1957**

ความชื้นสัมพันธ์รายชั่วโมงประจำวันเป็นเรือนร้อย

Hourly Relative Humidity in Percent

Time / Date	เวลากรุงเทพ ฯ 0100	0200	0300	0400	0500	0600	0700	0800	0900	1000	1100	1200
									Bangkok Standard Time			
1	97.0	100.0	100.0	100.0	100:0	100.0	99.0	90.0	82.0	76.0	69.0	73.0
2	93.0	95.0	95.0	93.0	95.0	96.0	93.0	77.0	70.0	68.0	63.0	63.0
3	83.0	83.0	88.0	92.0	90.0	91.0	90.0	80.0	72.0	68.0	64.0	63.0
4	88.0	85.0	79.0	82.0	87.0	88.0	89.0	86.0	77.0	72.0	69.0	65.0
5	99.0	99.0	99.0	99.0	98.0	98.0	92.0	84.0	77.0	71.0	70.0	67.0
6	94.0	95.0	97.0	98.0	98.0	99.0	98.0	89.0	80.0	74.0	72.0	69.0
7	96.0	96.0	96.0	97.0	97.0	97.0	97.0	92.0	77.0	71.0	67.0	67.0
8	93.0	92.0	94.0	95.0	95.0	94.0	91.0	96.0	71.0	63.0	61.0	61.0
9	93.0	91.0	93.0	92.0	94.0	91.0	87.0	80.0	68.0	66.0	64.0	61.0
10	86.0	87.0	88.0	78.0	95.0	98.0	96.0	91.0	87.0	80.0	77.0	78.0
11	98.0	96.0	99.0	99.0	98.0	98.0	99.0	95.0	85.0	84.0	82.0	94.0
12	100.0	99.0	100.0	100.0	100.0	100.0	100.0	96.0	93.0	85.0	82.0	69.0
13	97.0	97.0	98.0	98.0	98.0	99.0	96.0	92.0	85.0	78.0	69.0	67.0
14	98.0	98.0	98.0	98.0	98.0	98.0	91.0	80.0	75.0	72.0	63.0	64.0
15	99.0	99.0	98.0	98.0	98.0	98.0	98.0	89.0	78.0	71.0	69.0	66.0
16	91.0	93.0	94.0	93.0	88.0	87.0	88.0	77.0	69.0	71.0	69.0	64.0
17	82.0	84.0	85.0	85.0	87.0	89.0	85.0	77.0	72.0	70.0	67.0	64.0
18	82.0	85.0	85.0	89.0	90.0	90.0	94.0	85.0	80.0	79.0	77.0	75.0
19	91.0	92.0	94.0	95.0	90.0	90.0	86.0	78.0	78.0	72.0	70.0	71.0
20	94.0	96.0	97.0	97.0	88.0	88.0	87.0	86.0	78.0	74.0	67.0	68.0
21	98.0	97.0	98.0	98.0	98.0	99.0	100.0	98.0	98.0	93.0	90.0	85.0
22	94.0	97.0	95.0	96.0	94.0	93.0	95.0	80.0	76.0	68.0	62.0	61.0
23	87.0	85.0	88.0	89.0	91.0	92.0	87.0	78.0	71.0	70.0	69.0	70.0
24	95.0	97.0	97.0	97.0	97.0	97.0	95.0	81.0	79.0	76.0	71.0	62.0
25	98.0	98.0	98.0	98.0	98.0	96.0	96.0	92.0	89.0	80.0	73.0	66.0
26	94.0	93.0	93.0	94.0	97.0	97.0	97.0	87.0	83.0	79.0	70.0	68.0
27	98.0	99.0	100.0	100.0	100.0	100.0	99.0	95.0	86.0	97.0	70.0	68.0
28	98.0	99.0	100.0	100.0	100.0	100.0	99.0	95.0	86.0	73.0	76.0	67.0
29	93.0	920.	93.0	93.0	93.0	93.0	92.0	83.0	75.0	71.0	69.0	68.0
30	99.0	97.0	98.0	98.0	96.0	97.0	96.0	92.0	85.0	75.0	76.0	71.0
31	93.0	95.0	95.0	93.0	91.0	91.0	87.0	78.0	73.0	65.0	64.0	65.0
Mean	93.5	93.9	94.6	94.7	94.8	95.0	93.5	86.6	79.2	74.6	70.4	68.4

Time / Date	1300	1400	1500	1600	1700	1800	1900	2000	2100	2200	2300	2400
1	72.0	74.0	92.0	78.0	73.0	74.0	77.0	86.0	84.0	91.0	90.0	91.0
2	61.0	56.0	54.0	55.0	67.0	71.0	76.0	81.0	85.0	83.0	85.0	80.0
3	62.0	63.0	60.0	54.0	69.0	79.0	90.0	90.0	85.0	88.0	87.0	87.0
4	64.0	64.0	61.0	60.0	62.0	96.0	100.0	100.0	100.0	100.0	100.0	97.0
5	66.0	63.0	64.0	70.0	70.0	74.0	75.0	79.0	89.0	92.0	92.0	92.0
6	78.0	73.0	75.0	75.0	72.0	77.0	92.0	92.0	94.0	94.0	95.0	95.0
7	64.0	67.0	66.0	64.0	68.0	77.0	84.0	86.0	84.0	88.0	92.0	94.0
8	60.0	56.0	56.0	62.0	64.0	68.0	72.0	86.0	87.0	86.0	89.0	92.0
9	61.0	61.0	59.0	61.0	60.0	71.0	76.0	82.0	82.0	81.0	85.0	85.0
10	74.0	72.0	73.0	84.0	85.0	90.0	92.0	92.0	95.0	94.0	95.0	97.0
11	83.0	80.0	77.0	68.0	73.0	73.0	80.0	96.0	97.0	98.0	99.0	100.0
12	71.0	72.0	70.0	68.0	72.0	74.0	85.0	88.0	91.0	93.0	94.0	94.0
13	62.0	66.0	68.0	69.0	70.0	73.0	94.0	94.0	94.0	94.0	95.0	96.0
14	65.0	68.0	68.0	69.0	89.0	100.0	100.0	100.0	100.0	100.0	100.0	100.0
15	65.0	63.0	62.0	59.0	65.0	76.0	82.0	80.0	86.0	86.0	85.0	88.0
16	63.0	61.0	58.0	56.0	55.0	70.0	95.0	95.0	90.0	84.0	80.0	78.0
17	62.0	63.0	82.0	66.0	63.0	68.0	70.0	75.0	77.0	88.0	77.0	75.0
18	72.0	70.0	77.0	80.0	75.0	76.0	80.0	82.0	85.0	83.0	89.0	91.0
19	70.0	71.0	79.0	79.0	82.0	82.0	87.0	88.0	88.0	86.0	87.0	88.0
20	70.0	68.0	70.0	70.0	78.0	83.0	79.0	85.0	87.0	92.0	98.0	98.0
21	82.0	82.0	80.0	74.0	74.0	79.0	84.0	85.0	89.0	92.0	90.0	93.0
22	61.0	66.0	63.0	74.0	72.0	73.0	78.0	83.0	86.0	86.0	88.0	87.0
23	65.0	64.0	62.0	66.0	73.0	96.0	98.0	98.0	98.0	98.0	97,0	96.0
24	64.0	65.0	62.0	64.0	69.0	73.0	77.0	82.0	83.0	98.0	99.0	99.0
25	67.0	66.0	65.0	65.0	67.0	67.0	77.0	92.0	94.0	94.0	94.0	94.0
26	67.0	64.0	61.0	61.0	66.0	71.0	79.0	83.0	95.0	99.0	100.0	98.0
27	67.0	64.0	61.0	61.0	66.0	71.0	79.0	83.0	95.0	99.0	100.0	98.0
28	71.0	68.0	71.0	92.0	96.0	92.0	95.0	92.0	89.0	90.0	94.0	94.0
29	69.0	62.0	68.0	72.0	75.0	94.0	100.0	99.0	99.0	99.0	96.0	98.0
30	67.0	72.0	66.0	68.0	73.0	82.0	81.0	89.0	90.0	89.0	89.0	92.0
31	65.0	67.0	68.0	67.0	71.0	91.0	89.0	100.0	100.0	100.0	100.0	99.0
Mean	67.4	66.8	67.7	68.1	71.4	78.7	84.6	88.5	90.3	91.8	92.3	92.5

กรุงเทพ ฯ สิงหาคม ๒๕๐๐ **Bangkok August 1957**

ทิศและกำลังลมรายชั่วโมง (โบฟอร์ตสเกล)

Hourly Direction and Force of Surface Winds (Beaufort Scale)

Time	0100		0200		0300		0400		0500		0600	
Date	Dir.	Force	Dir.	Force	Dir.	Force	Dir.	Force	Dir.	Force	Dir.	Force
1	SE	1	C	0	C	0	C	0	C	0	C	0
2	C	0	C	0	C	0	C	0	C	0	C	0
3	C	0	W	2	C	0	C	0	W	1	WNW	1
4	W	2	W	2	WNW	2	WSW	1	C	0	C	0
5	NW	1	N	1	WSW	1	C	0	WSW	1	SW	1
6	WNW	2	C	0	C	0	C	0	WSW	1	WSW	1
7	C	0	C	0	C	0	C	0	C	0	C	0
8	C	0	C	0	C	0	C	0	C	0	C	0
9	C	0	C	0	C	0	C	0	C	0	WSW	2
10	C	0	WSW	2	WSW	2	NNW	3	N	1	N	1
11	C	0	C	0	C	0	C	0	C	0	C	0
12	C	0	C	0	C	0	C	0	C	0	C	0
13	C	0	C	0	C	0	C	0	C	0	C	0
14	C	0	C	0	C	0	C	0	C	0	C	0
15	C	0	WSW	1	SW	1	WSW	2	WSW	2	WSW	2
16	C	0	C	0	C	0	C	0	WSW	1	WSW	1
17	WSW	2	WSW	2	WSW	2	WSW	1	C	0	WSW	1
18	WSW	1	WSW	1	WSW	1	SW	1	SW	1	SW	1
19	C	0	C	0	SW	2	SW	2	WSW	2	WSW	2
20	C	0	C	0	C	0	SW	1	SW	2	WSW	2
21	C	0	C	0	C	0	NNW	1	C	0	C	0
22	E	1	ESE	1	C	0	C	0	C	0	C	0
23	C	0	C	0	C	0	C	0	C	0	WSW	1
24	C	0	C	0	C	0	C	0	C	0	C	0
25	C	0	C	0	C	0	C	0	C	0	C	0
26	C	0	C	0	C	0	C	0	C	0	C	0
27	C	0	C	0	C	0	C	0	C	0	C	0
28	C	0	C	0	C	0	C	0	C	0	C	0
29	C	0	C	0	C	0	C	0	C	0	C	0
30	C	0	C	0	C	0	C	0	C	0	C	0
31	C	0	C	0	C	0	C	0	C	0	C.	0
Freq.	C	0.3	C	0.4	C	0.4	C	0.4	C	0.5	C	0.5

Time	0700		0800		0900		1000		1100		1200	
Date	Dir.	Force	Dir.	Force	Dir.	Force	Dir.	Force	Dir.	Force	Dir.	Force
1	C	0	C	0	C	0	C	0	ESE	2	SE	1
2	C	0	C	0	W	2	WNW	2	WNW	3	W	2
3	C	0	W	2	W	2	W	3	WNW	3	W	2
4	C	0	WSW	2	W	3	W	3	W	3	W	3
5	W	1	W	2	W	2	W	2	W	2	W	2
6	W	1	WSW	1	WSW	2	WSW	2	WSW	1	SW	1
7	C	0	C	0	C	0	W	1	SSW	2	SSW	2
8	C	0	C	0	SSW	1	SW	2	SW	2	SSW	1
9	W	2	W	3	W	3	W	3	WNW	3	WNW	1
10	NNW	1	NW	2	NNW	2	NNE	2	N	2	NE	1
11	C	0	C	0	C	0	C	0	NE	2	NE	1
12	C	0	C	0	C	0	C	0	C	0	SSW	2
13	C	0	C	0	C	0	SE	1	C	0	S	2
14	C	0	C	0	C	0	W	2	W	3	W	3
15	WSW	2	W	3	W	3	WSW	1	N	2	WSW	2
16	WSW	1	WSW	2	W	2	WSW	3	WSW	3	W	3
17	SW	1	WSW	3	WSW	3	WSW	3	WSW	3	W	4
18	WSW	1	WSW	1	SW	1	SW	1	SW	4	SW	4
19	SW	1	C	0	SSW	2	SSW	1	WSW	2	WSW	2
20	C	0	C	0	C	0	SSW	3	S	2	S	2
21	C	0	C	0	C	0	C	0	C	0	SE	1
22	C	0	C	0	C	0	WSW	3	C	0	S	2
23	WSW	1	WSW	1	WSW	2	WSW	2	WSW	2	WSW	2
24	C	0	C	0	C	0	SSW	2	SSW	2	SSW	2
25	C	0	C	0	C	0	S	2	SSW	2	S	1
26	C	0	C	0	WNW	1	WSW	2	WSW	1	WSW	2
27	C	0	WSW	1	SW	2	WSW	2	SW	2	WSW	3
28	C	0	C	0	C	0	SSW	2	S	2	SSE	2
29	C	0	C	0	S	3	S	2	S	3	S	3
30	C	0	C	0	C	0	SSW	1	SSW	1	C	0
31	C	0	C	0	SSW	2	S	2	S	1	S	2
Freq.	C	0.4	C	0.7	C	1.2	WSW	1.8	WSW	1.9	W	2.0

กรุงเทพ ฯ สิงหาคม ๒๕๐๐ **Bangkok August 1957**

ทิศและกำลังลมรายชั่วโมง (โบฟอร์ตสเกล)

Hourly Direction and Force of Surface Winds (Beaufort Scale)

Time	1300		1400		1500		1600		1700		1800	
Date	Dir.	Force	Dir.	Force	Dir.	Force	Dir.	Force	Dir.	Force	Dir.	Force
1	ESE	1	SW	4	C	0	S	1	SSE	1	C	0
2	WNW	3	WNW	2	W	2	W	1	S	2	S	2
3	NW	1	C	0	NW	2	N	2	S	1	SSW	3
4	WNW	2	W	2	NW	1	WSW	2	WSW	2	N	4
5	WSW	2	W	2	C	0	SE	2	S	2	SSE	1
6	SSW	2	SSW	2	SSE	2	SSE	3	S	3	S	2
7	SW	2	S	2	SSE	1	S	2	S	4	SSW	3
8	WNW	2	W	2	ESE	2	SE	2	SSE	2	S	2
9	N	1	NW	2	C	0	C	0	ESE	1	C	0
10	NNW	1	NNE	1	NE	2	ENE	2	C	0	C	0
11	N	2	NNE	2	NNE	2	NE	1	E	1	C	0
12	SSE	1	SSE	2	SSE	2	SSE	2	SSE	2	SSE	3
13	SSW	3	SSW	3	S	1	SSE	1	S	2	W	4
14	WNW	3	W	2	WNW	2	WNW	2	S	2	SSW	2
15	SW	2	C	0	ESE	1	SE	2	SW	2	SSW	1
16	W	4	W	3	W	4	W	4	W	3	SW	4
17	W	3	W	2	W	3	WSW	4	WSW	4	WSW	4
18	WSW	4	W	4	WSW	3	SW	2	SW	3	SW	3
19	SSW	2	SSW	2	S	2	SSW	3	SSW	3	S	1
20	S	2	SSW	3	SSW	3	SSW	2	S	1	S	2
21	SE	1	SE	1	ESE	1	C	0	C	0	C	0
22	WSW	3	WSW	1	NNW	1	S	1	S	1	SSW	1
23	W	1	WSW	2	WNW	1	NNW	1	C	0	C	0
24	SSW	2	S	2	SSW	2	SSW	2	SSE	2	S	2
25	SSW	1	SSW	1	SW	1	SSW	2	SSW	2	S	2
26	SW	2	WSW	1	SW	2	S	2	S	3	S	1
27	WSW	2	WSW	2	WSW	3	WSW	2	WSW	2	W	3
28	S	2	S	2	SW	5	SSW	1	C	0	S	1
29	S	3	S	3	S	2	SSE	3	S	2	C	0
30	S	1	S	2	S	2	S	2	S	3	SSW	2
31	SSW	2	S	2	S	2	S	1	SSW	2	SSW	1
Freq.	SSW	2.1	S,W	2.0	S	1.8	S,SSW	1.8	S	1.9	S	1.7

Time	1900		2000		2100		2200		2300		2400	
Date	Dir.	Force	Dir.	Force	Dir.	Force	Dir.	Force	Dir.	Force	Dir.	Force
1	N	2	E	1	W	3	SW	2	SW	1	SW	1
2	SSW	2	SSW	1	SW	1	SW	2	WSW	1	W	2
3	W	1	C	0	WSW	3	WSW	1	WSW	1	WSW	1
4	S	2	S	2	SW	1	C	0	NW	2	WNW	2
5	S	2	S	1	W	2	NW	2	NNW	2	NW	2
6	SW	2	WSW	1	WSW	2	C	0	C	0	C	0
7	S	1	C	0	C	0	C	0	C	0	C	0
8	SSW	2	WSW	2	SW	3	C	0	C	0	C	0
9	C	0	C	0	W	1	SSW	1	C	0	WSW	2
10	C	0	C	0	C	0	C	0	C	0	WSW	1
11	SW	2	C	0	S	4	S	2	C	0	C	0
12	SSW	2	C	0	C	0	C	0	C	0	C	0
13	WNW	1	C	0	C	0	C	0	N	1	C	0
14	SSW	2	SW	3	WSW	1	WSW	1	SW	1	C	0
15	SW	1	C	0	C	0	C	0	C	0	C	0
16	SW	2	SSW	1	SW	2	WSW	1	WSW	2	W	2
17	WSW	3	WSW	2	WSW	2	W	2	W	3	W	2
18	SW	3	SW	2	WSW	1	SW	1	C	0	C	0
19	S	3	S	2	SSW	2	SSW	2	SSW	1	SSW	2
20	SSW	1	SSW	1	SW	2	C	0	C	0	C	0
21	C	0	C	0	C	0	C	0	C	0	C	0
22	SSW	1	C	0	SW	1	SSW	1	C	0	C	0
23	C	0	C	0	C	0	C	0	C	0	C	0
24	S	2	S	2	W	4	NW	3	NW	1	C	0
25	SW	2	C	0	C	0	C	0	C	0	C	0
26	S	1	SSW	2	C	0	W	3	S	2	C	0
27	WSW	1	C	0	C	0	C	0	C	0	C	0
28	SSW	1	C	0	C	0	C	0	C	0	C	0
29	S	2	S	1	C	0	C	0	W	1	WNW	1
30	WSW	1	C	0	C	0	C	0	C	0	C	0
31	WNW	3	C	0	C	0	C	0	C	0	C	0
Freq.	S,SSW	1.6	C	0.8	C	1.1	C	0.8	C	0.6	C	0.6

กรุงเทพ ฯ สิงหาคม ๒๕๐๐ **Bangkok August 1957**

จำนวนฝนรายชั่วโมงเป็นมิลลิเมตร

Hourly Rainfall in Millimetres

Time / Date	เวลากรุงเทพ ฯ 0100	0200	0300	0400	0500	0600	0700	0800	0900	1000	1100	1200 Bangkok Standard Time
1	2.2	3.8	3.1									
2												
3			0.4	0.1								
4						0.1						
5	3.4	1.4	0.3									
6	0.2	1.3	4.2	3.1	1.5							
7												
8												
9												
10					1.5	2.7	1.0					
11												7.7
12							3.8	0.5				
13	1.0	0.1										
14												
15	0.2											
16												
17												
18												
19												
20	0.6	0.1		0.4								
21					2.5	0.9						
22												
23												
24												
25												
26												
27	0.4	0.5	0.1	0.1								
28												
29												
30	0.2	0.6										
31												
Total	8.2	7.8	8.1	3.7	5.5	3.7	4.8	0.5	—	—	—	7.7

Time / Date	1300	1400	1500	1600	1700	1800	1900	2000	2100	2200	2300	2400
1			9.1									
2												
3							0.4					
4						6.6	24.2	4.9			1.8	3.6
5										1.2		
6							2.3					
7												
8												
9												
10					0.3	0.3						1.3
11	3.0							3.7	6.2	14.6	0.7	0.3
12												0.1
13							0.5	0.3	0.3	0.2	0.6	0.1
14						11.6	7.3	5.4				0.3
15												
16							3.4					
17			2.6									
18				0.1		0.1						
19												
20				0.1	0.4				0.1	2.6	0.2	
21												
22												
23						12.1		0.2	0.3	0.1		
24										7.8		
25								1.1	0.3	0.1		
26									1.6	38.2	7.0	1.7
27						4.4	0.2					
28		0.1		3.1	0.2							
29						1.5	28.8	7.3	0.6	0.4	0.4	
30												
31						2.2		19.	0.6	0.7	0.1	0.1
Total	3.0	0.1	11.7	3.3	0.9	38.8	67.1	41.9	10.0	65.9	10.8	7.5

กรุงเทพ ฯ สิงหาคม ๒๕๐๐ **Bangkok August 1957**

Time / Date	ทรรศนวิสัยทางนอน (กม.) Horizontal Visibility (km.) เวลากรุงเทพ ฯ				จำนวนเมฆ (0—8) Amount of Clouds (0—8) Bangkok Standard Time			
	0700	1000	1300	1600	0700	1000	1300	1600
1	4.8	12.8	16.0	16.0	7	7	7	5
2	8.4	12.8	17.6	19.2	7	6	6	7
3	4.8	12.8	16.0	16.0	7	7	7	7
4	6.4	12.8	16.0	16.0	7	7	7	7
5	6.4	12.8	12.8	16.0	8	7	7	7
6	8.0	12.8	16.0	19.2	8	7	8	7
7	4.8	12.8	12.8	19.2	7	7	7	7
8	3.2	14.4	19.2	16.0	5	5	6	6
9	6.4	16.0	16.0	16.0	7	6	6	6
10	6.4	12.8	11.2	8.0	7	7	7	8
11	4.8	12.8	10.0	16.0	7	7	7	7
12	3.2	12.0	12.0	12.8	8	7	7	7
13	4.8	11.2	12.8	16.0	7	7	7	7
14	8.0	16.0	16.0	12.8	7	6	6	7
15	4.8	12.8	13.4	16.0	7	5	6	6
16	16.0	20.8	24.0	20.8	6	6	6	6
17	9.6	16.0	16.0	12.8	7	7	8	8
18	6.4	8.0	9.6	9.6	8	8	8	8
19	6.4	9.6	11.2	11.2	8	8	8	8
20	8.0	12.8	9.6	9.6	8	8	8	8
21	9.6	8.0	12.8	11.2	8	8	8	8
22	4.8	16.0	16.0	16.0	7	7	7	7
23	12.0	12.8	12.8	12.8	7	7	7	8
24	8.0	16.0	16.0	16.0	7	7	7	7
25	8.0	9.6	12.8	16.0	7	7	7	7
26	6.4	6.4	12.8	16.0	8	7	7	7
27	4.8	12.8	12.8	12.8	8	7	8	8
28	3.2	12.8	16.0	8.0	7	7	7	8
29	6.4	16.0	16.0	16.0	7	7	7	6
30	8.0	9.6	12.8	24.0	8	8	7	6
31	12.8	12.8	16.0	16.0	7	7	7	7
Mean	7.0	12.8	14.4	15.0	7.2	6.9	7.2	7.0

วันที่ Date	ชนิดของเมฆ Form of Clouds			
	0700	1000	1300	1600
1	Cu.Sc.As.Ci.Cs.	Cu.Sc.Ac.Ci.Cs.	Cu.Sc.Ac.Ci.Cs.	Cu.Sc.Cb.Ac.Ci.Cs.
2	Cu.Sc.Ac.Ci.Cs.	Cu.Ac.Ci.Cs.	Cu.Cb.Ac.Ci.Cs.	Cu.Sc.Cb.Ac.Ci.Cs.
3	Cu.Sc.Ac.Ci.Cs.	Cu.Sc.Cb.Ac.Ci.Cs.	Cu.Sc.Cb.Ac.Ci.Cs.	Cu.Sc.Ac.Ci.
4	Cu.Sc.Cb.Ac.As.Ci.Cs.	Cu.Sc.Ac.As.Ci.Cs.	Cu.Sc.Ac.Ci.Cs.	Cu.Sc.Cb.Ac.Ci.Cs.
5	Sc.Ac.As.Ci.Cs.	Cu.Ac.Ci.Cs.	Cu.Cb.Ac.Ci.Cs.	Cu.Sc.Cb.Ci.Cs.
6	Cu.Sc.Ac.As.Ci.Cs.	Cu.Sc.Ac.Ci.Cs.	Cu.Sc.Ac.As.Ci.Cs.	Cu.Sc.Cb.Ac.As.Ci.Cs.
7	Cu.Sc.Ac.Ci.Cs.	Cu.Ss.Ac.Ci.Cs.	Cu.Sc.Ac.Ci.	Cu.Sc.Cb.Ac.Ci.Cs.
8	Cu.Ac.Ci.Cs.	Cu.Sc.Ac.Ci.Cs.	Cu.Sc.Cb.Ac.Ci.Cs.	Cu.Sc.Cb.Ac.Ci.Cs.
9	Cu.Sc.Ac.Ci.Cs.	Cu.Ac.Ci.Cs.	Sc.Cb.Ac.Ci.Cs.	Cu.Sc.Cb.Ac.Ci.Cs.
10	Cu.Sc.Cb.Ac.Ci.Cs.	Cu.Sc.Ac.Ci.Cs.	Cu.Sc.Ac.Ci.Cs.	Cu.Sc.Cb.Ac.As.Ci.Cs.
11	Cu.Sc.Ac.Ci.Cs.	Cu.Sc.Ac.Ci.Cs.	Cu.Sc.Ac.Ci.Cs.	Cu.Sc.Cb.Ac.Ci.Cs.
12	Cu.Sc.Cb.Ac.As.Ci.Cs.	Cu.Sc.Ac.Ci.	Cu.Sc.Cb.Ac.Ci.Cs.	Cu.Sc.Ac.Ci.
13	Cu.Sc.Ac.As.Ci.Cs.	Cu.Sc.Ac.As.Ci.Cs.	Cu.Sc.Cb.Ac.As.Ci.Cs.	Cu.Sc.Cb.Ac.As.Ci.Cs.
14	Cu.Sc.Ac.As.Ci.Cs.	Cu.Sc.Ac.Ci.Cs.	Cu.Sc.Ac.Ci.Cs.	Cu.Sc.Cb.Ac.Ci.Cs.
15	Cu.Sc.Ac.Ci.Cs.	Cu.Sc.Ac.Ci.Cs.	Cu.Sc.Ac.Ci.Cs.	Cu.Sc.Cb.Ac.Ci.Cs.
16	Cu.Sc.Ac.Ci.Cs.	Cu.Ac.Ci.Cs.	Cu.Ac.Ci.Cs.	Cu.Ac.Ci.Cs.
17	Sc.Ac.Ci.Cs.	Cu.Ac.Ci.	Cu.Sc.Ac.Ci.	Cu.Sc.Ac.As.Ci.Cs.
18	Cu.Sc.As.	Cu.Sc.Ac.As.Ci.Cs.	Cu.Sc.Ac.As.Ci.Cs.	Cu.Sc.Ac.As.Ci.Cs.
19	Sc.Ac.As.Ci.Cs.	Cu.Sc.Ac.As.	Cu.Sc.Ac.As.	Cu.Sc.Ac.As.
20	Cu.Sc.Ac.As.	Cu.Sc.Ac.As.Ci.Cs.	Cu.Sc.Ac.As.	Cu.Sc.Ac.As.
21	Cu.Sc.Ac.As.Ci.Cs.	Cu.Sc.Ac.As.Ci.Cs.	Cu.Sc.Ac.As.Ci.Cs.	Cu.Sc.Ac.As.Ci.Cs.
22	Sc.Ac.Ci.Cs.	Cu.Sc.Ac.Ci.	Cu.Sc.Ac.Ci.	Cu.Sc.Ac.Ci.Cs.
23	Cu.Sc.Ac.Ci.	Cu.Sc.Ac.As.Ci.Cs.	Cu.Sc.Ac.As.Ci.Cs.	Cu.Sc.Ac.As.Ci.Cs.
24	Cu.Sc.Ac.Ci.Cs.	Cu.Sc.Ac.Ci.Cs.	Cu.Sc.Ac.Ci.Cs.	Cu.Sc.Ac.Ci.Cs.
25	Cu.Sc.Ac.Ci.Cs.	Cu.Sc.Ac.Ci.Cs.	Cu.Sc.Ac.Ci.Cs.	Cu.Sc.Cb.Ac.Ci.Cs.
26	Cu.Sc.Ac.Ci.Cs.	Cu.Sc.Ac.Ci.Cs.	Cu.Sc.Ac.Ci.Cs.	Cu.Sc.Cb.Ac.Ci.Cs.
27	Cu.Sc.Ac.As.	Cu.Sc.Ac.As.Ci.Cs.	Cu.Sc.Ac.As.Ci.Cs.	Cu.Sc.Cb.Ac.As.
28	Cu.Sc.Ac.Ci.Cs.	Cu.Sc.Ac.As.Ci.Cs.	Cu.Sc.Cb.Ac.Ci.Cs.	Cu.Sc.Cb.Ac.As.Ci.Cs.
29	Cu.Sc.Ac.Ci.Cs.	Cu.Sc.Ac.Ci.Cs.	Cu.Sc.Cb.Ac.Ci.Cs.	Cu.Sc.Cb.Ac.Ci.Cs.
30	Cu.Sc.Ac.As.	Cu.Sc.Ac.As.Ci.Cs.	Cu.Sc.Cb.Ac.Ci.Cs.	Cu.Sc.Cb.Ac.Ci.Cs.
31	Sc.Ac.Ci.Cs.	Cu.Ac.Ci.	Cu.Sc.Ac.Ci.	Cu.Sc.Cb.Ac.As.Ci.Cs.

กรุงเทพ ฯ สิงหาคม ๒๕๐๐ **Bangkok August 1957**

ค่าเฉลี่ยของผลการตรวจอุตุนิยมวิทยาประจำวันและประจำเดือน

Daily and Monthly Values of Meteorological Elements

Date	Mean Barometric Pressure + 1000mb.	Temperature Max.	Temperature Min.	Temperature Range	Temperature Mean	Relative Humidity	Wind Velocity Extreme	Wind Velocity Mean	Mean Amount of Cloud	Total Rainfall	Mean Visibility	Amount of Evaporation	Weather Remarks
		°C.	°C.	°C.	°C.	%	km./hr.	km./hr.	0-8	mm.	km.	mm.	
1	07.69	31.7	24.0	7.7	27.4	86.2	28.0	4.4	6.9	18.2	11.0	2.0	
2	06.82	33.5	23.8	9.7	28.3	77.3	32.5	8.2	6.8	—	14.1	3.0	
3	06.12	33.8	24.5	9.3	28.2	78.2	32.0	7.7	7.0	0.9	12.3	2.7	
4	05.96	33.3	23.1	10.2	27.4	82.1	44.0	9.4	7.4	41.2	10.9	2.8	
5	06.17	32.8	23.9	8.9	27.7	82.5	25.0	6.1	7.6	6.3	11.0	2.4	
6	07.25	31.0	23.9	7.1	26.8	86.5	30.0	6.5	7.8	12.6	12.0	2.1	
7	06.46	31.9	24.4	7.5	27.5	82.7	42.0	8.8	7.1	—	12.8	2.3	
8	06.27	33.0	23.8	9.2	28.0	78.5	26.0	6.9	5.8	—	13.5	2.8	
9	06.65	34.0	24.3	9.7	28.7	76.8	32.0	8.3	6.6	—	13.2	3.1	
10	07.94	30.5	22.8	7.7	26.7	86.8	37.0	6.1	7.6	7.1	9.6	1.2	
11	07.31	31.2	22.7	8.5	26.4	89.6	36.0	7.4	7.3	36.2	10.3	1.6	
12	06.61	31.6	24.0	7.6	26.8	87.3	44.0	9.3	7.4	4.4	10.8	2.0	
13	07.14	31.9	24.4	7.5	27.0	85.4	35.0	7.8	7.4	3.1	10.4	2.0	
14	06.93	32.3	23.3	9.0	26.6	87.1	36.0	9.5	7.0	24.6	10.8	2.0	
15	05.74	32.8	24.0	8.8	27.7	81.6	61.0	6.9	6.5	0.2	11.3	3.1	
16	04.87	33.5	24.5	9.0	28.1	77.9	47.0	11.6	6.4	3.4	16.4	4.1	
17	03.99	32.8	24.7	8.1	28.0	75.5	57.0	12.6	7.4	2.6	13.6	4.1	
18	02.29	29.0	24.7	4.3	26.6	82.1	46.0	8.5	8.0	0.2	9.8	2.4	
19	02.77	30.1	24.5	5.6	26.9	83.3	35.0	8.0	8.0	—	9.6	1.9	
20	04.21	30.3	24.5	5.8	27.3	83.3	31.0	8.1	8.0	4.5	9.0	2.0	
21	06.12	30.4	24.0	6.4	26.8	89.8	23.0	3.4	7.9	3.4	10.2	1.3	
22	06.01	32.5	24.8	7.7	28.4	80.3	29.0	4.4	6.8	—	13.0	1.8	
23	05.95	31.8	23.5	8.3	27.3	82.8	54.0	4.8	7.4	12.7	12.3	2.0	
24	06.70	33.1	22.4	10.7	28.0	82.5	45.0	9.5	7.3	7.8	13.1	3.3	
25	08.20	33.5	24.1	9.4	27.6	84.3	53.0	5.4	7.3	1.5	10.9	2.1	
26	07.26	33.1	23.0	10.1	28.2	83.2	31.0	6.1	7.5	48.5	9.7	2.4	
27	06.69	31.0	23.5	7.5	27.8	85.7	71.0	9.2	7.9	5.7	10.6	2.8	
28	05.81	31.7	25.0	6.7	26.8	89.0	63.0	8.4	7.6	3.4	10.6	2.0	
29	05.71	31.9	23.1	8.8	27.2	85.3	33.0	9.3	7.1	39.0	11.0	2.4	
30	06.36	31.5	24.6	6.9	27.3	84.9	30.0	7.4	7.3	0.8	13.0	2.1	
31	06.36	32.4	24.1	8.3	27.7	83.6	30.0	7.4	7.4	22.7	11.8	2.4	
Totals										311.0		74.2	
Mean	06.51	32.1	23.9	8.2	27.5	83.3	39.3	7.7	7.3		11.6	2.7	
Abs. Max.	10.26	34.0		10.7		100.0	71.0			48.5		4.1	
Days	25th	9th		24th		11days	27th			26th		16,17	
Abs. Min.	00.42		22.4	4.3		54.0						1.2	
Days	18th		24th	18th		2,3						10th	

กรุงเทพ ฯ – BANGKOK

ผลสรุปการตรวจประจำเดือน สิงหาคม ๒๕๐๐

Monthly Summary for August 1957

1. ความกดอากาศ – AIR PRESSURE

สูงสุด	Extreme Maximum	1010.26	mb.	เมื่อ – on the 25th
ต่ำสุด	Extreme Minimum	1000.42	mb.	เมื่อ – on the 18th
ระยะเปลี่ยนประจำวันสูงสุด	Max. Diurnal Range	6.00	mb.	เมื่อ – on the 24th
ปานกลางสูงสุด	Mean Maximum	1008.10	mb.	
ปานกลางต่ำสุด	Mean Minimum	1003.70	mb.	
ปานกลาง	Mean	1006.15	mb.	

2. อุณหภูมิอากาศ – AIR TEMPERATURE

สูงสุด	Extreme Maximum	34.0	°C.	เมื่อ – on the 9th
ต่ำสุด	Extreme Minimum	22.4	°C.	เมื่อ – on the 24th
ระยะเปลี่ยนประจำวันสูงสุด	Max. Diurnal Range	10.7	°C.	เมื่อ – on the 24th
ปานกลางสูงสุด	Mean Maximum	32.1	°C.	
ปานกลางต่ำสุด	Mean Minimum	23.9	°C.	
ปานกลาง	Mean	27.5	°C.	

3. ความชื้นสัมพันธ์ – RELATIVE HUMIDITY

สูงสุด	Highest	100.0	%	เมื่อ – on 11 days.
ต่ำสุด	Lowest	54.0	%	เมื่อ – on the 2, 3
ปานกลาง	Mean	83.3	%	

4. ลม – SURFACE WINDS

ความเร็วสูงสุด	Greatest Velocity	71.0	Km./hr.
ความเร็วปานกลาง	Mean Velocity	7.7	Km./hr.
ทิศร่วม	Resultant Direction	S 49° 31' W	

5. ฝนตก – RAINFALL

รวมทั้งเดือน	**Total Amount**	**311.0 mm.**		
ต่างจากปรกติ	**Departure from normal**	**+ 130.6 mm.**		
ความแรงของฝน	**Greatest Intensity**	**— mm.**	**in**	**— minutes**
ตกมากที่สุดในวันหนึ่ง	**Heaviest fall in 24 hrs.**	**48.5 mm.**	เมื่อ	**— on the 26th**

6. หมายเหตุ – MISCELLANEOUS INFORMATION

ท้องฟ้าไม่มีเมฆ	**Cloudless sky**	**0**
ท้องฟ้ามีเมฆบางส่วน	**Partly cloudy sky**	**0**
ท้องฟ้ามีเมฆมาก	**Cloudy sky**	**21**
ท้องฟ้ามีเมฆเต็ม	**Overcast**	**10**
วันมีฝนตก	**Rainy days**	**25**
วันมีน้ำค้าง	**Days with dew**	**31**
วันมีหมอก	**Days with ground fog**	**0**
วันมีฟ้าหรัวชื้น	**Days with mist**	**28**
วันมีฟ้าหรัว	**Days with haze**	**0**
วันมีพายุฟ้าคะนอง	**Days with thunderstorm**	**12**
วันมีพายุฟ้าคะนองไม่ผ่านสถานี	**Days with distant thunderstorm**	**14**
วันมีฟ้าแลบ	**Days with lightning**	**26**
จำนวนไอน้ำรวมทั้งเดือน	**Total Evaporation**	**74.2 mm.**
จำนวนชั่วโมงที่มีแสงแดดทั้งเดือน	**Toal Duration of Sunshine**	**— hrs.**

สรุปผลการตรวจอุตุนิยมวิทยาประจำเดือน สิงหาคม 2500
Summary of Meteorological Observations for month of August 1957

สถานี Station	ค่าปานกลางความกดอากาศโดยลดและแก้แล้ว (เป็นมิลลิบาร์) Mean Reduced Barometric Presssure (in millibars)								
	1000 + จำนวนในตาราง 1000 + the numbers in the tables								ประจำเดือน For Month
	0100	0400	0700	1000	1300	1600	1900	2200	
Chiangrai	07.51	06.52	07.54	07.93	06.35	03.95	04.52	07.74	06.51
Mae Hongson	07.27	—	07.08	08.11	06.60	03.84	04.53	—	06.24
Chiangmai	05.77	04.91	05.86	06.49	04.58	01.79	02.71	05.67	04.72
Nan	06.23	—	07.19	07.49	05.21	03.06	04.05	—	05.54
Lampang	06.40	—	06.56	07.22	05.39	02.65	03.82	—	05.34
Phrae	05.47	04.70	05.44	06.55	04.69	02.16	03.30	05.29	04.70
Mae Sariang	—	—	05.28	06.35	04.50	02.20	03.33	—	04.33
Uttaradit	06.72	06.03	06.82	07.80	06.04	03.39	04.41	06.74	05.99
Loei	—	—	06.15	06.97	05.24	03.10	04.19	—	05.13
Nakhon Phanom	05.91	05.31	06.32	06.80	04.89	02.85	04.15	06.16	05.30
Udon Thani	04.94	04.31	05.32	05.89	04.15	01.56	03.02	05.56	04.34
Sakon Nakhon	—	—	07.52	08.06	06.14	03.96	05.45	—	06.23
Tak	05.61	04.65	05.42	06.62	05.32	02.87	03.49	05.82	04.98
Phitsanulok	06.41	05.59	06.52	07.39	05.61	03.10	04.27	06.76	05.71
Mae Sot	—	—	—	—	—	—	—	—	—
Mudahan	—	—	06.90	07.21	05.28	03.12	04.44	—	05.39
Phetchabun	—	—	07.95	08.66	06.66	04.37	05.68	—	06.66
Khon Kaen	05.69	—	05.77	06.56	04.44	02.03	03.42	—	04.65
Roi Et	05.20	04.52	06.11	06.58	04.70	02.46	03.79	05.61	04.87
Nakhon Sawan	06.92	06.13	06.89	07.87	06.24	03.79	04.93	07.28	06.26
Chaiyaphum	—	—	05.02	05.87	04.37	02.04	03.14	—	04.09
Ubon Ratchathani	05.08	04.58	05.65	06.17	04.02	02.08	03.33	05.34	04.53
Nakhon Ratchasima	06.83	06.14	07.04	07.66	05.59	03.19	05.25	07.72	06.18
Surin	07.36	06.79	07.88	08.46	06.62	04.19	05.83	07.71	06.86
Lopburi	07.63	06.82	07.72	08.62	06.82	04.43	05.62	08.15	06.98
Suphanburi	—	—	08.55	09.28	07.53	05.53	06.56	—	07.49
Prachinburi	—	—	07.46	08.41	06.81	04.68	05.71	—	06.61
Sap Muang °°	—	—	—	—	—	—	—	—	—
Kanchanaburi	—	—	07.00	07.93	05.84	04.06	05.65	—	06.10
Don Muang	07.30	06.16	06.84	08.05	06.54	04.21	05.24	07.76	06.51
Aranyaprathet	07.54	—	07.84	08.54	06.50	04.75	05.95	—	06.85
Pom Phrachunlachomklao °	—	—	06.50	07.63	06.19	04.34	04.96	—	05.93
Chonburi	06.86	05.83	06.65	07.74	06.11	04.11	05.23	07.59	06.27
Sattahip	08.01	07.11	07.67	08.81	07.63	05.88	06.55	08.33	07.50
Chanthaburi	06.96	06.33	07.21	08.22	06.46	04.88	06.00	07.78	06.73
Hua Hin	06.88	05.56	06.22	07.29	06.07	04.27	04.93	07.40	06.08
Prachuap Khirikhan	08.98	07.86	08.08	09.13	07.48	05.94	06.95	08.64	07.88
Khlong Yai	—	—	09.85	10.72	09.34	07.57	08.75	—	09.25
Chumphon	08.48	07.65	08.41	09.29	08.30	06.68	07.25	08.89	08.12
Ranong	08.84	07.85	08.38	09.87	08.66	07.06	07.71	09.23	08.45
Ban Don	08.73	07.66	08.37	09.53	07.61	06.13	07.19	09.28	08.06
Nakhon Si Thammarat	—	—	08.54	09.50	07.90	06.28	07.20	—	07.88
Phuket	10.00	09.62	09.73	10.74	09.74	08.30	08.84	09.92	09.61
Kantang	08.83	07.91	08.34	09.32	08.32	06.64	07.19	08.99	08.19
Songkhla	09.45	08.18	09.15	10.00	08.31	06.50	07.57	09.82	08.63
Narathiwat	—	—	10.62	11.55	09.68	07.83	09.27	—	09.79

° All observations for 29 days only.
°° No report.

สถานี Station	อุณหภูมิอากาศ (°ซ) Temperature in °C.							
	ค่าปานกลาง Means							
	ประจำเดือน For Month	สูงสุด Max.	ต่ำสุด Min.	ประจำวัน Daily Extremes				ระยะเปลี่ยนประจำวัน Daily Range
				สูงสุด Highest	วันที่ Date	ต่ำสุด Lowest	วันที่ Date	
Chiangrai	27.2	31.6	22.7	28.8	16	23.3	29	8.9
Mae Hongson	27.2	30.9	23.5	29.3	11	25.5	28	7.4
Chiangmai	27.4	31.4	23.4	29.0	15	25.5	28	8.0
Nan	28.3	32.6	24.0	30.4	9	24.0	28	8.6
Lampang	28.5	33.0	23.9	30.8	17	25.8	28	9.1
Phrae	28.0	32.4	23.7	29.3	16	26.4	28	8.7
Mae Sariang	27.2	31.1	23.3	29.9	23	24.7	20	7.8
Uttaradit	29.0	33.6	24.5	31.5	16	25.8	28	9.1
Loei	—	32.0	—	—	—	—	—	—
Nakhon Phanom	27.6	31.4	23.9	29.9	9	24.2	17	7.5
Udon Thani	28.8	33.3	24.4	31.1	2	25.0	31	8.9
Sakon Nakhon	28.1	32.3	23.9	30.3	5,16	24.6	17	8.4
Tak	28.0	32.0	24.1	30.4	18	25.8	20	7.9
Phitsanulok	29.0	33.6	24.5	30.9	9	26.0	28	9.1
Mae Sot	26.7	30.1	23.3	27.6	7	24.0	27	6.8
Mukdahan	28.4	32.6	24.1	30.7	2	24.7	18	8.5
Phetchabun	27.5	32.1	23.0	29.5	3	25.4	27	9.1
Khon Kaen	28.4	32.8	24.1	30.1	3	26.8	31	8.7
Roi Et	28.0	32.5	23.5	30.4	2	25.4	18	9.0
Nakhon Sawan	28.9	33.5	24.2	30.6	16	27.3	23	9.3
Chaiyaphum	27.7	31.7	23.7	29.8	3	25.8	27	8.0
Ubon Ratchathani	28.0	32.2	23.9	31.0	4	24.5	18	8.3
Nakhon Ratchasima	28.2	33.2	23.2	30.0	26	26.6	18	10.0
Surin	28.1	32.6	23.6	30.5	2	25.7	18	9.0
Lopburi	28.3	32.7	23.9	30.1	15	26.5	10	8.8
Suphanburi	28.2	32.4	24.1	30.0	4	26.5	10	8.3
Prachinburi	28.1	32.1	24.1	29.2	24	26.4	27	8.0
Sap Muang	—	—	—	—	—	—	—	—
Kanchanaburi	28.1	32.6	23.6	30.0	5	26.0	19	9.0
Don Muang	28.7	32.4	25.0	30.0	3	26.8	13	7.4
Aranyaprathet	27.5	31.9	23.2	28.9	26	25.6	13	8.7
Pom Phrachunlachomklao	27.8	31.8	23.8	28.9	16	26.4	10	8.0
Chonburi	28.3	31.6	25.0	29.5	26	26.8	10	6.6
Sattahip	28.9	32.2	25.5	30.6	22	25.4	6	6.7
Chanthaburi	27.0	30.6	23.5	28.4	26,29	25.3	10	7.1
Hua Hin	28.2	32.2	24.2	29.9	23	26.4	19	8.0
Phrachuap Khirikhan	28.5	32.9	24.0	30.5	26	26.0	6	8.9
Khlong Yai	27.2	30.1	24.2	28.8	17	24.5	30	5.9
Chumphon	27.2	31.1	23.3	29.0	21	25.4	6	7.8
Ranong	26.0	29.1	22.8	28.0	21	23.4	6	6.3
Ban Don	28.3	33.3	23.3	29.9	21	26.3	30	10.0
Nakhon Si Thammarat	28.4	33.5	23.3	30.7	21	27.1	10	10.2
Phuket	27.4	30.7	24.1	29.5	20	24.6	12	6.6
Kantang	26.9	30.7	23.0	29.0	1	25.4	30	7.7
Songkhla	28.6	33.4	23.8	29.9	16	26.4	2	9.6
Narathiwat	27.6	32.0	23.2	29.2	20	26.1	12	8.8

สถานี Station	อุณหภูมิอากาศ (°ซ.) Air Temperature in °C.								
	สูงสุดและต่ำสุด Extremes				ระยะเปลี่ยนประจำวัน Daily Range				ระยะเปลี่ยนระหว่างสูงสุดและต่ำสุด
	สูงสุด Max.	วันที่ Date	ต่ำสุด Min.	วันที่ Date	มากที่สุด Greatest	วันที่ Date	น้อยที่สุด Smallest	วันที่ Date	Range between Extreme Temp.
Chiangrai	34.5	9	21.0	22	12.4	15	2.6	29	13.5
Mae Hongson	34.5	11	22.3	18	10.6	17	4.2	28	12.2
Chiangmai	35.4	15	21.2	14	12.8	15	3.9	28	14.2
Nan	36.0	9,16	22.3	15	12.7	15	2.4	28	13.7
Lampang	37.1	16	20.5	8	12.9	16	4.7	28	16.6
Phrae	35.8	9	21.8	10	12.2	9	5.1	27	14.0
Mae Sariang	34.2	16	22.0	18,19	11.2	18	3.2	20	12.2
Uttaradit	37.6	9	23.4	20	12.8	9	5.0	21	14.2
Loei	35.6	16	—	—	—	—	—	—	—
Nakhon Phanom	35.0	15	22.3	17	11.4	15	3.0	18	12.7
Udon Thani	37.0	3,9	21.5	17	12.4	9,14	3.3	31	15.5
Sakon Nakhon	35.5	5	22.3	11	11.7	11	3.2	27	13.2
Tak	34.5	9,18,19	21.6	14	12.7	14	3.5	27	12.9
Phitsanulok	36.3	9	23.1	5	12.1	5	5.0	28	13.2
Mae Sot	32.6	6	22.2	14	9.1	11	2.4	27	10.4
Mukdahan	36.5	2	22.6	29,30	11.8	11	2.6	18	13.9
Phetchabun	35.5	3	21.6	28	12.7	2	6.2	23	13.9
Khon Kaen	35.8	2,9	22.6	9	13.2	9	5.3	27	13.2
Roi Et	36.1	2	21.1	17	11.4	2	4.2	27	15.0
Nakhon Sawan	37.0	2	23.2	2	13.8	2	5.6	23	13.8
Chaiyaphum	34.9	3	21.5	10	10.5	10	5.4	23	13.4
Ubon Ratchathani	37.8	4	21.4	17	13.6	4	3.2	23	16.4
Nakhon Ratchasima	36.3	3	22.0	6,28	12.9	3	7.3	18	14.3
Surin	36.6	2	22.0	28	12.3	4	5.0	19	14.6
Lopburi	35.3	2	21.3	10	11.8	2	6.1	23	14.0
Suphanburi	35.1	3	22.5	10	11.0	2,15	4.4	18	12.6
Prachinburi	33.5	1	22.5	27	10.3	1	5.4	18	11.0
Sap Muang	—	—	—	—	—	—	—	—	—
Kanchanaburi	35.3	9	22.5	10	12.1	1	6.0	19	12.8
Don Muang	34.9	3	23.2	10	10.0	1	3.3	13	11.7
Aranyaprathet	33.5	1,9	22.0	4 days	11.0	1	4.5	21	11.5
Pom Phrachunlachomklao	34.0	4,16	22.3	14	10.5	4	5.3	19	11.7
Chonburi	33.2	9	23.3	12	8.4	12,25	3.8	21	9.9
Sattahip	34.0	9	22.3	25	10.3	1	2.9	19	11.7
Chanthaburi	32.4	4	19.0	25	12.6	25	3.1	18	15.2
Hua Hin	34.3	3	22.6	9	10.4	3	5.1	18	11.7
Prachuap Khirikhan	36.4	2	22.0	8	13.0	8	5.1	27	14.4
Khlong Yai	32.0	1	22.5	2,3,21	8.8	2	2.7	30	9.5
Chumphon	34.0	24	21.7	9	11.3	9	3.0	17	12.3
Ranong	32.3	1,2	20.6	5	9.9	9	2.0	30	11.7
Ban Don	36.1	22	22.6	22	13.5	22	5.4	30	13.5
Nakhon Si Thammarat	36.9	21	21.6	15	14.1	22,25	5.8	19	15.3
Phuket	32.9	21	22.4	12	9.0	17	3.8	18	10.5
Kantang	33.5	1	21.8	30	10.2	22	5.5	9	11.7
Songkhla	35.5	23	22.2	15	12.4	15	5.5	1	13.3
Narathiwat	33.8	16	22.1	14,16	11.7	16	5.8	6	11.7

สถานี Station	ความชื้นสัมพันธ์ (%) Relative Humidity in %								
	ค่าปานกลาง Means					ค่าสูงสุดและต่ำสุด Absolute Extremes			
	ประจำเดือน For Month	ประจำวัน Daily Extremes							
		สูงที่สุด Highest	วันที่ Date	ต่ำที่สุด Lowest	วันที่ Date	สูงที่สุด Highest	วันที่ Date	ต่ำที่สุด Lowest	วันที่ Date
Chiangrai	86.4	97.5	29	77.7	2	100.0	7, 11	56.0	14
Mae Hongson	85.6	91.8	23	76.8	15	99.0	4 days	58.0	15
Chaingmai	83.9	91.9	28	77.8	16	98.0	18	55.0	14
Nan	83.8	95.5	28	75.7	13	98.0	1	54.0	14
Lampang	79.0	89.7	12	71.5	3	100.0	13	51.0	9
Phrae	82.6	91.3	31	76.4	10	99.0	23,31	52.0	18
Mae Sariang	83.3	93.2	20	74.2	11,14	98.0	28	59.0	11
Uttaradit	84.4	94.0	21	77.4	16	99.0	4 days	55.0	9
Loei	78.4	89.8	20	68.2	2	100.0	8	46.0	2
Nakhon Phanom	86.6	96.6	18	75.1	11	100.0	10,16,31	46.0	9
Udon Thani	83.3	97.4	31	75.5	3	100.0	5 days	54.0	14,23
Sakon Nakhon	79.0	93.2	31	70.0	9	99.0	13	54.0	5,9
Tak	72.0	88.4	20	61.9	15	98.0	20	48.0	15
Phitsanulok	79.3	88.0	28	69.5	4	96.0	4 days	50.0	3,4
Mae Sot	87.0	95.0	27	80.3	2	98.0	6 days	64.0	6
Mukdahan	78.7	94.4	18	67.2	2	97.0	6 days	54.0	1,2
Phetchabun	83.7	93.2	27	75.2	2	99.0	11 days	58.0	2
Khon Kaen	80.0	91.5	17	72.3	28	99.0	1	57.0	2,9,15
Roi Et	75.2	85.2	18	66.0	2	98.0	6	49.0	2
Nakhon Sawan	83.3	92.0	31	76.3	8	100.0	8 days	50.0	24
Chaiyaphum	77.3	88.0	27	69.2	2	96.0	7,27	51.0	3
Ubon Ratchathani	83.1	94.3	18	75.6	2	98.0	18	46.0	4
Nakhon Ratchasima	77.6	83.9	6	70.5	17	97.0	10,26	49.0	25
Surin	81.4	89.3	10	73.0	8	98.0	5 days	51.0	2
Lopburi	80.6	88.0	10	74.5	8	97.0	10	50.0	8,16
Suphanburi	77.1	86.4	25	64.4	4	98.0	14,25	54.0	4
Prachinburi	79.5	88.6	28	71.2	8	97.0	4,21,27	63.0	22
Sap Muang	—	—	—	—	—	—	—	—	—
Kanchanaburi	76.9	86.0	19	64.4	4	96.0	10,13,14	55.0	4
Don Muang	81.3	91.6	13	73.5	9	100.0	11	53.0	2,8
Aranyaprathet	82.3	88.0	6,27	74.7	8	98.0	6 days	59.0	8,16
Pom Phrachunlachomklao	75.0	82.4	6,21	64.8	8	100.0	16	52.0	2
Chonburi	76.8	83.5	6	71.2	4	96.0	4 days	58.0	16
Sattahip	78.4	88.9	11	69.4	17	100.0	1	49.0	9
Chanthaburi	87.4	94.8	6,30	79.5	17	99.0	6	63.0	2
Hua Hin	79.1	89.9	12	71.0	22	99.0	12	50.0	3
Prachaup Khirikhan	74.9	89.9	19	65.3	2	95.0	14	43.0	9
Khlong Yai	86.0	97.4	30	77.4	21	98.0	10 days	70.0	21
Chumphon	82.2	91.7	17	75.0	21	98.0	1	55.0	1
Ranong	91.6	98.7	30	82.7	1	100.0	9,17	64.0	1
Ban Don	79.5	91.8	30	68.8	21	99.0	10	42.0	5,21,22
Nakhon Si Thammarat	77.7	85.9	30	70.0	20	99.0	22,25	49.0	22
Phuket	82.4	92.3	12	73.3	19	98.0	1,9,28	48.0	21
Kantang	88.2	95.0	9	80.6	20	100.0	6 days	58.0	21
Songkhla	73.9	86.3	2	66.5	16	97.0	2	48.0	5 days
Narathiwat	75.5	87.6	12	60.2	17	100.0	12,30	49.0	8,17

สถานี Station	ลมผิวพื้น Surface Winds								
	ทิศร่วม Resultant Direction				ความแน่ทิศ Steadiness in %				กำลังลมอย่างมากที่สุดตามมาตราโบฟอร์ต Greatest force in Beaufort Scale
	เวลา 0700	เวลา 1000	เวลา 1300	เวลา 1600	เวลา 0700	เวลา 1000	เวลา 1300	เวลา 1600	
Chiangrai	N8°E	N27°E	S 68°E	S 68°E	73	44	18	18	6
Mae Hongson	S 45°W	S 72°W	S 72°W	S 36°W	3	21	41	28	7
Chiangmai	N45°E	S 3°E	S 22°W	S 54°W	3	20	60	28	5
Nan	S	S 15°E	S	S	10	37	43	50	2
Lampang	N45°E	S 22°W	S 21°W	S 2°E	14	71	81	46	6
Phrae	S 45°W	S 49°W	S 41°W	S 43°W	19	60	60	72	3
Mae Sariang	S 22°W	S 6°E	S 15°E	S 5°E	18	63	64	72	7
Uttaradit	S 85°E	S 27°E	S 7°W	S 10°E	23	59	56	73	7
Loei	N63°W	N49°W	N49°W	N77°W	51	35	39	30	5
Nakhon Phanom	S 56°E	S 63°E	N76°E	S 67°E	35	29	14	25	6
Udon Thani	S 9°W	S 74°W	N79°W	S 6°W	7	24	7	16	8
Sakon Nakhon	S 34°W	S 52°W	S 53°W	S 38°W	24	37	33	37	5
Tak	N72°W	S 49°W	S 61°W	S 62°W	21	35	41	56	6
Phitsanulok	S 32°E	S 17°E	S 45°W	S 23°W	31	55	24	43	6
Mae Sot	S 8°E	S 8°W	S 85°W	S 79°W	23	23	69	84	3
Mukdahan	S 47°W	S 38°W	S 25°W	S 28°W	76	58	47	56	5
Phetchabun	S	S 32°W	S 32°W	S 41°W	3	43	81	70	4
Khon Kaen	S 45°W	S 43°W	S 51°W	S 59°W	42	72	63	57	7
Roi Et	S 24°W	S 21°W	S 29°W	S 20°W	65	74	75	66	6
Nakhon Sawan	S 6°W	S 18°W	S 29°W	S 31°W	23	72	75	76	4
Chaiyaphum	S 79°W	S 73°W	S 80°W	S 78°W	50	79	73	77	5
Ubon Ratchathani	S	S 18°W	S 16°W	S 3°W	3	21	24	20	11
Nakhon Ratchasima	S 72°W	S 72°W	S 83°W	S 68°W	21	72	53	53	7
Surin	S 12°W	S 23°W	S 28°W	S 31°W	77	85	78	88	6
Lopburi	S 21°E	S 8°E	S 1°W	S 1°E	56	73	69	69	4
Suphanburi	S 57°W	S 72°W	S 72°W	S 66°W	90	72	72	72	6
Prachinburi	S 72°W	S 72°W	N86°W	S 89°W	31	52	92	92	5
Sap Muang	—	—	—	—	—	—	—	—	—
Kanchanaburi	N79°W	S 82°W	S 87°W	S 89°W	33	73	66	79	3
Don Muang	S 45°W	S 51°W	S 63°W	S 58°W	58	63	51	43	11
Aranyaprathet	W	W	S 88°W	W	50	97	98	90	7
Pom Phrachunlachomklao	S 18°E	S 15°W	S 8°W	S 8°W	11	69	78	74	4
Chonburi	S 2°W	S 52°W	S 54°W	S 25°W	59	79	85	87	6
Sattahip	S 74°W	S 58°W	S 57°W	S 42°W	58	81	90	84	8
Chanthaburi	S 8°W	S 15°W	S 18°W	S 16°W	16	51	76	72	6
Hua Hin	S 59°W	S 69°W	S 37°E	S 37°W	57	63	16	16	5
Prachuap Khirikhan	S 75°W	S 73°W	S 69°W	S 71°W	78	89	84	80	5
Khlong Yai	N30°W	S 88°W	N85°W	N87°W	26	72	69	59	6
Chumphon	S 25°W	S 58°W	S 72°W	S 89°W	47	74	86	89	8
Ranong	S 40°W	S 45°W	S 45°W	S 45°W	26	70	79	84	8
Ban Don	S 30°W	S 25°W	S 39°W	S 40°W	79	87	89	77	8
Nakhon Si Thammarat	S 9°W	S 75°W	S 71°W	S 60°W	17	37	59	53	7
Phuket	S 45°W	S 52°W	S 54°W	S 58°W	19	79	89	74	5
Kantang	S 82°W	S 68°W	S 77°W	S 74°W	16	78	91	85	8
Songkhla	S 53°W	S 60°W	S 88°W	S 90°W	33	79	56	46	7
Narathiwat	S 17°W	S 16°W	N31°W	N23°W	17	48	19	43	6

สถานี Station	ลมผิวพื้น Surface Winds														
	ทิศลม Wind Direction									กำลังลมตามมาตราโบฟอร์ต Wind Force in Beaufort Scale					
	ทำการตรวจเวลา 0700 Observation at 0700									ทำการตรวจเวลา 0700 Observation at 0700					
	Calm	N	NE	E	SE	S	SW	W	NW	1—3	4	5—6	7	8—9	> 9
Chiangrai	—	18	7	—	1	1	1	1	2	31	—	—	—	—	—
Mae Hongson	28	1	—	—	—	1	1	—	—	3	—	—	—	—	—
Chiangmai	30	—	1	—	—	—	—	—	—	1	—	—	—	—	—
Nan	28	—	—	—	—	3	—	—	—	3	—	—	—	—	—
Lampang	20	5	1	1	3	—	1	—	—	10	1	—	—	—	—
Phrae	25	—	—	—	—	—	6	—	—	6	—	—	—	—	—
Mae Sariang	24	—	—	—	1	3	2	1	—	7	—	—	—	—	—
Uttaradit	21	—	2	6	—	2	—	—	—	10	—	—	—	—	—
Loei	7	5	1	—	—	1	3	8	6	24	—	—	—	—	—
Nakhon Phanom	17	—	—	4	9	—	—	1	—	14	—	—	—	—	—
Udon Thani	21	1	1	1	2	1	2	2	—	10	—	—	—	—	—
Sakon Nakhon	20	1	—	—	—	5	3	2	—	11	—	—	—	—	—
Tak	14	3	—	2	1	2	1	7	1	16	—	1	—	—	—
Phitsanulok	19	—	1	1	5	5	—	—	—	12	—	—	—	—	—
Mae Sot	21	1	—	1	—	8	—	—	—	10	—	—	—	—	—
Mukdahan	2	—	—	2	1	—	22	4	—	28	1	—	—	—	—
Phetchabun	30	—	—	—	—	1	—	—	—	1	—	—	—	—	—
Khon Kaen	18	—	—	—	—	—	13	—	—	13	—	—	—	—	—
Roi Et	9	—	—	—	1	9	12	—	—	22	—	—	—	—	—
Nakhon Sawan	24	—	—	—	—	6	1	—	—	7	—	—	—	—	—
Chaiyaphum	12	—	1	—	—	1	4	13	—	19	—	—	—	—	—
Ubon Ratchathani	29	—	—	—	1	—	1	—	—	2	—	—	—	—	—
Nakhon Ratchasima	22	—	1	—	—	—	4	4	—	9	—	—	—	—	—
Surin	3	—	—	1	2	15	10	—	—	28	—	—	—	—	—
Lopburi	12	—	—	1	7	11	—	—	—	19	—	—	—	—	—
Suphanburi	—	—	—	—	—	2	19	10	—	31	—	—	—	—	—
Prachinburi	8	—	—	4	3	—	2	13	1	23	—	—	—	—	—
Sap Muang	—	—	—	—	—	—	—	—	—	—	—	—	—	—	—
Kanchanaburi	20	—	—	—	—	—	—	8	3	11	—	—	—	—	—
Don Muang	7	—	—	—	1	7	9	5	2	23	1	—	—	—	—
Aranyaprathet	16	—	—	—	—	—	—	15	—	15	—	—	—	—	—
Pom Phrachunlachomklao	14	2	—	5	—	4	1	3	—	15	—	—	—	—	—
Chonburi	3	—	1	3	3	13	5	3	—	27	1	—	—	—	—
Sattahip	6	2	—	1	—	1	9	11	1	13	9	3	—	—	—
Chanthaburi	26	—	—	—	—	4	1	—	—	4	1	—	—	—	—
Hua Hin	9	—	—	—	—	4	9	7	2	20	2	—	—	—	—
Prachuap Khirikhan	5	—	—	—	—	—	10	15	1	26	—	—	—	—	—
Khlong Yai	11	—	9	—	—	—	—	10	1	16	3	1	—	—	—
Chumphon	14	—	—	—	—	10	4	3	—	17	—	—	—	—	—
Ranong	21	—	—	1	—	—	9	—	—	8	2	—	—	—	—
Ban Don	5	—	—	—	—	10	15	1	—	26	—	—	—	—	—
Nakhon Si Thammarat	10	1	2	4	—	6	4	2	2	18	2	1	—	—	—
Phuket	26	—	—	—	—	—	5	—	—	3	1	1	—	—	—
Kantang	26	—	—	—	—	—	1	4	—	3	2	—	—	—	—
Songkhla	20	—	—	—	—	2	5	4	—	10	—	1	—	—	—
Narathiwat	23	1	—	—	—	6	—	1	—	8	—	—	—	—	—

สถานี Station	ลมผิวพื้น Surface Winds														
	ทิศลม Wind Direction									กำลังลมตามมาตราโบฟอร์ต Wind Force in Beaufort Scale					
	ทำการตรวจเวลา 1000 Observation at 1000									ทำการตรวจเวลา 1000 Observation at 1000					
	Calm	N	NE	E	SE	S	SW	W	NW	1—3	4	5—6	7	8—9	> 9
Chiangrai	—	10	8	3	3	2	1	3	1	30	1	—	—	—	—
Mae Hongson	14	3	—	1	2	2	4	3	2	17	—	—	—	—	—
Chiangmai	23	—	—	1	1	4	2	—	—	8	—	—	—	—	—
Nan	15	1	—	3	—	12	—	—	—	16	—	—	—	—	—
Lampang	5	—	—	—	2	12	10	2	—	26	—	—	—	—	—
Phrae	11	—	—	—	—	1	17	1	1	20	—	—	—	—	—
Mae Sariang	5	2	—	—	6	15	3	—	—	26	—	—	—	—	—
Uttaradit	7	1	—	4	6	13	—	—	—	24	—	—	—	—	—
Loei	2	4	3	3	1	2	1	9	6	28	1	—	—	—	—
Nakhon Phanom	6	—	4	7	5	3	2	3	1	25	—	—	—	—	—
Udon Thani	4	1	—	5	2	4	2	8	5	27	—	—	—	—	—
Sakon Nakhon	12	2	—	—	—	6	5	5	1	19	—	—	—	—	—
Tak	5	—	—	3	4	3	4	10	2	20	4	2	—	—	—
Phitsanulok	3	—	1	2	10	10	—	4	1	28	—	—	—	—	—
Mae Sot	9	1	1	3	3	6	2	5	1	22	—	—	—	—	—
Mukdahan	—	—	—	7	—	1	18	5	—	29	2	—	—	—	—
Phetchabun	17	—	—	—	—	4	10	—	—	14	—	—	—	—	—
Khon Kaen	2	—	2	1	—	1	24	1	—	29	—	—	—	—	—
Roi Et	2	—	—	1	5	5	18	—	—	28	1	—	—	—	—
Nakhon Sawan	—	3	—	—	—	18	9	1	—	31	—	—	—	—	—
Chaiyaphum	2	—	1	—	—	2	8	18	—	29	—	—	—	—	—
Ubon Ratchathani	20	—	—	1	2	2	4	2	—	10	1	—	—	—	—
Nakhon Ratchasima	3	—	1	—	—	2	9	15	1	22	5	—	—	—	—
Surin	—	—	—	—	4	9	18	—	—	31	—	—	—	—	—
Lopburi	2	1	1	—	6	19	1	1	—	29	—	—	—	—	—
Suphanburi	—	—	1	1	—	1	14	10	4	27	4	—	—	—	—
Prachinburi	—	—	—	3	4	1	5	15	3	28	3	—	—	—	—
Sap Muang	—	—	—	—	—	—	—	—	—	—	—	—	—	—	—
Kanchanaburi	7	—	—	—	—	2	1	21	—	24	—	—	—	—	—
Don Muang	2	—	—	1	1	8	6	12	1	24	4	1	—	—	—
Aranyaprathet	1	—	—	—	—	—	—	30	—	30	—	—	—	—	—
Pom Phrachunlachomklao	1	1	—	2	1	15	6	3	—	27	1	—	—	—	—
Chonburi	—	—	—	—	—	8	12	9	2	25	6	—	—	—	—
Sattahip	1	—	—	1	—	2	17	9	1	18	10	2	—	—	—
Chanthaburi	11	—	1	—	1	11	6	1	—	17	3	—	—	—	—
Hua Hin	1	1	—	1	1	3	11	8	5	29	1	—	—	—	—
Prachaup Khirikhan	—	—	—	—	1	1	9	20	—	29	2	—	—	—	—
Khlong Yai	7	—	1	—	—	—	2	21	—	20	1	3	—	—	—
Chumphon	3	—	—	—	—	5	11	11	1	26	2	—	—	—	—
Ranong	9	—	—	—	—	—	22	—	—	18	1	3	—	—	—
Ban Don	1	—	—	—	—	15	13	2	—	26	4	—	—	—	—
Nakhon Si Thammarat	3	4	1	2	—	3	10	4	4	22	2	4	—	—	—
Phuket	5	—	—	—	—	—	23	1	2	22	4	—	—	—	—
Kantang	5	—	—	—	—	—	13	13	—	19	1	4	2	—	—
Songkhla	—	—	—	1	1	2	13	14	—	25	4	1	1	—	—
Narathiwat	10	2	—	—	—	15	1	3	—	18	2	1	—	—	—

สถานี Station	ลมผิวพื้น Surface Winds														
	ทิศลม Wind Direction									กำลังลมตามมาตราโบฟอร์ต Wind Force in Beaufort Scale					
	ทำการตรวจเวลา 1300 Observation at 1300									ทำการตรวจเวลา 1300 Observation at 1300					
	Calm	N	NE	E	SE	S	SW	W	NW	1—3	4	5—6	7	8—9	> 9
Chiangrai	—	5	4	5	4	6	3	3	1	25	5	1	—	—	—
Mae Hongson	8	1	—	1	1	3	6	7	4	23	—	—	—	—	—
Chiangmai	9	1	—	—	—	11	10	—	—	22	—	—	—	—	—
Nan	14	2	—	—	—	15	—	—	—	17	—	—	—	—	—
Lampang	—	—	—	1	2	12	14	2	—	29	2	—	—	—	—
Phrae	12	—	—	—	—	2	17	—	—	19	—	—	—	—	—
Mae Sariang	—	3	—	—	11	14	1	1	1	31	—	—	—	—	—
Uttaradit	7	—	1	2	1	13	6	1	—	24	—	—	—	—	—
Loei	—	4	2	4	2	1	3	7	8	29	2	—	—	—	—
Nakhon Phanom	5	1	5	5	5	1	1	5	3	26	—	—	—	—	—
Udon Thani	3	2	4	2	5	3	2	5	5	24	4	—	—	—	—
Sakon Nakhon	7	1	2	2	—	6	5	6	2	24	—	—	—	—	—
Tak	2	—	—	5	2	3	3	15	1	18	10	1	—	—	—
Phitsanulok	2	2	—	1	5	5	6	8	2	29	—	—	—	—	—
Mae Sot	2	2	—	—	1	3	3	18	2	29	—	—	—	—	—
Mukdahan	—	—	1	7	2	1	16	4	—	29	2	—	—	—	—
Phetchabun	4	—	—	—	—	8	19	—	—	27	—	—	—	—	—
Khon Kaen	7	1	—	1	—	19	3	—	—	24	—	—	—	—	—
Roi Et	—	—	—	—	5	5	19	—	2	31	—	—	—	—	—
Nakhon Sawan	—	2	—	—	—	14	12	2	1	31	—	—	—	—	—
Chaiyaphum	3	1	—	1	—	2	4	20	—	28	—	—	—	—	—
Ubon Ratchathani	20	—	—	—	3	3	3	2	—	9	2	—	—	—	—
Nakhon Ratchasima	3	4	—	1	1	1	9	9	3	20	6	2	—	—	—
Surin	1	—	—	2	3	3	22	—	—	30	—	—	—	—	—
Lopburi	5	—	—	1	4	16	3	2	—	25	1	—	—	—	—
Suphanburi	—	—	—	—	2	1	14	9	5	26	5	—	—	—	—
Phrachinburi	—	—	1	—	—	—	2	24	4	12	19	—	—	—	—
Sap Muang	—	—	—	—	—	—	—	—	—	—	—	—	—	—	—
Kanchanaburi	9	—	—	—	—	1	1	19	1	22	—	—	—	—	—
Don Muang	1	—	1	—	4	4	6	10	5	20	8	2	—	—	—
Aranyaprathet	—	—	—	—	—	1	—	30	—	31	—	—	—	—	—
Pom Phrachunlachomklao	—	—	—	2	—	21	2	4	—	27	2	—	—	—	—
Chonburi	—	—	—	1	—	2	19	9	—	22	5	4	—	—	—
Sattahip	—	—	—	—	—	1	21	8	1	23	7	1	—	—	—
Chanthaburi	4	1	—	—	—	16	10	—	—	16	5	6	—	—	—
Hua Hin	—	—	1	9	7	1	2	7	4	27	4	—	—	—	—
Prachuap Khirikhan	—	—	—	—	1	3	7	20	—	21	10	—	—	—	—
Khlong Yai	7	1	1	—	—	—	—	22	—	20	2	2	—	—	—
Chumphon	—	—	—	—	—	2	11	16	2	19	11	1	—	—	—
Ranong	7	—	—	—	—	—	24	—	—	15	5	4	—	—	—
Bandon	—	—	—	—	—	10	15	6	—	21	9	1	—	—	—
Nakhon Si Thammarat	2	1	1	—	—	5	9	8	5	21	4	4	—	—	—
Phuket	—	—	—	—	—	—	27	—	4	30	1	—	—	—	—
Kantang	1	—	—	—	—	—	9	21	—	10	11	6	3	—	—
Songkhla	—	1	2	3	—	1	6	15	3	14	10	7	—	—	—
Narathiwat	4	15	—	—	—	8	3	1	—	21	4	2	—	—	—

สถานี Station	ลมผิวพื้น Surface Winds														
	ทิศลม Wind Direction									กำลังลมตามมาตราโบฟอร์ต Wind Force in Beaufort Scale					
	ทำการตรวจเวลา 1600 Observation at 1600									ทำการตรวจเวลา 1600 Observation at 1600					
	Calm	N	NE	E	SE	S	SW	W	NW	1—3	4	5—6	7	8—9	> 9
Chiangrai	—	6	8	—	3	10	3	—	1	30	1	—	—	—	—
Mae Hongson	9	2	1	1	3	4	7	2	2	22	—	—	—	—	—
Chiangmai	16	2	—	—	1	1	9	1	1	15	—	—	—	—	—
Nan	16	—	—	—	—	15	—	—	—	15	—	—	—	—	—
Lampang	2	3	1	1	6	12	2	4	—	29	—	—	—	—	—
Phrae	3	1	1	—	—	4	21	—	1	28	—	—	—	—	—
Mae Sariang	—	3	—	—	7	17	3	1	—	26	4	1	—	—	—
Uttaradit	2	1	—	2	6	17	2	1	—	28	1	—	—	—	—
Loei	1	3	2	3	—	5	4	5	8	29	1	—	—	—	—
Nakhon Phanom	12	1	4	3	6	1	2	2	—	19	—	—	—	—	—
Udon Thani	5	3	2	4	3	3	8	1	2	25	1	—	—	—	—
Sakon Nakhon	11	—	2	1	—	6	6	5	—	20	—	—	—	—	—
Tak	3	—	—	2	3	3	4	16	—	21	4	3	—	—	—
Phitsanulok	5	—	—	2	6	5	5	7	1	26	—	—	—	—	—
Mae Sot	—	—	—	—	1	2	5	21	2	31	—	—	—	—	—
Mukdahan	—	—	—	5	1	7	12	5	1	30	1	—	—	—	—
Phetchabun	6	1	—	—	—	4	19	1	—	25	—	—	—	—	—
Khon Kaen	6	1	—	2	—	—	16	4	2	24	1	—	—	—	—
Roi Et	5	—	—	1	4	5	16	—	—	25	1	—	—	—	—
Nakhon Sawan	2	—	—	—	—	14	10	4	1	29	—	—	—	—	—
Chaiyaphum	4	—	1	—	—	—	8	18	—	26	1	—	—	—	—
Ubon Ratchathani	20	1	—	—	3	2	4	1	—	10	1	—	—	—	—
Nakhon Ratchasima	3	1	—	2	1	3	7	11	3	25	3	—	—	—	—
Surin	—	—	—	1	2	5	23	—	—	31	—	—	—	—	—
Lopburi	7	—	—	—	4	17	2	1	—	24	—	—	—	—	—
Suphanburi	—	1	—	—	2	2	12	11	3	26	5	—	—	—	—
Prachinburi	—	—	—	—	—	—	6	20	5	18	13	—	—	—	—
Sap Muang	—	—	—	—	—	—	—	—	—	—	—	—	—	—	—
Kanchanaburi	4	—	—	—	—	2	—	23	2	27	—	—	—	—	—
Don Muang	—	1	—	2	2	9	3	8	6	23	6	2	—	—	—
Aranyaprathet	2	1	—	—	—	1	—	27	—	28	—	—	1	—	—
Pom Phrachunlachomklao	—	2	—	1	—	21	3	2	—	24	5	—	—	—	—
Chonburi	—	1	—	—	—	15	14	1	—	21	7	3	—	—	—
Sattahip	—	—	—	—	—	10	14	6	1	26	4	1	—	—	—
Chanthaburi	6	—	1	—	—	15	9	—	—	17	4	4	—	—	—
Hua Hin	1	3	—	5	6	3	1	10	2	23	7	—	—	—	—
Prachuap Khirikhan	—	—	—	1	—	4	6	20	—	20	9	2	—	—	—
Khlong Yai	10	—	2	—	—	—	—	19	—	17	2	2	—	—	—
Chumphon	1	—	—	—	—	—	5	21	4	20	8	—	2	—	—
Ranong	5	—	—	—	—	—	26	—	—	16	6	4	—	—	—
Ban Don	2	—	—	—	—	10	12	7	—	24	3	2	—	—	—
Nakhon Si Thammarat	1	4	1	1	—	4	13	6	1	18	8	4	—	—	—
Phuket	5	—	—	—	—	—	20	3	3	25	1	—	—	—	—
Kantang	4	—	—	—	—	—	9	18	—	13	5	7	1	1	—
Songkhla	—	2	4	3	—	—	8	13	1	16	12	3	—	—	—
Narathiwat	3	18	—	—	—	4	3	3	—	19	5	4	—	—	—

สถานี Station	จำนวนเมฆ Cloud Amount 0—8		ทรรศนวิสัย Visibility Km.		จำนวนฝนตก มม. Rainfall in mm.				จำนวนน้ำระเหย มม. Evaporation (piche) mm.		
	เวลา 0700	เวลา 1300	เวลา 0700	เวลา 1300	วันมีฝน Rainy day	จำนวนฝนตก Total Amount	มากที่สุดในวันหนึ่ง Heaviest in 24 hours จำนวน Amount	วันที่ Date	รวมทั้งเดือน Total for Month	มากที่สุดในวันหนึ่ง Greatest in one day	วันที่ Date
Chiangrai	7.3	6.4	7.4	12.2	20	432.9	79.3	21	52.5	2.2	16
Mae Hongson	7.9	7.3	8.2	11.0	25	338.2	53.9	17	28.8	1.6	16
Chiangmai	7.3	6.7	14.2	16.4	26	248.9	85.4	20	39.7	2.0	9
Nan	7.8	6.4	3.9	8.9	20	349.7	73.5	30	—	—	—
Lampang	6.5	5.5	12.3	17.7	18	103.4	22.6	12	63.7	3.2	9
Phrae	7.6	6.7	5.1	6.3	16	155.1	44.3	24	47.4	3.0	5
Mae Sariang	7.5	6.4	3.0	6.8	24	238.1	21.2	17	35.7	2.2	16
Uttaradit	7.1	6.6	9.8	14.1	19	233.5	47.3	20	42.5	2.4	9
Loei	6.7	6.1	3.7	12.0	21	188.6	33.0	20	42.2	2.5	20, 21
Nakhon Phanom	5.8	6.3	7.3	8.5	22	635.8	108.0	18	43.1	2.5	9, 10
Udon Thani	7.2	6.7	8.0	13.1	16	227.1	50.5	31	53.1	2.7	2
Sakon Nakhon	6.4	6.5	12.1	14.2	20	269.6	37.0	29	—	—	—
Tak	7.4	6.8	6.6	7.5	15	60.4	12.3	10	88.0	4.7	16
Phitsanulok	7.2	7.0	9.1	10.9	20	147.5	46.9	10	44.6	2.5	10
Mae Sot	7.4	6.3	6.8	10.7	27	312.0	40.5	19	32.2	1.7	5
Mukdahan	7.0	7.0	7.5	13.8	21	293.4	54.6	31	52.7	3.1	3
Phetchabun	7.4	6.8	6.1	9.0	23	215.1	40.1	12	30.5	1.6	16
Khon Kaen	6.6	5.6	6.0	6.9	17	193.3	37.6	17	68.3	3.5	26
Roi Et	6.3	7.0	5.2	5.5	15	143.0	42.6	16	—	—	—
Nakhon Sawan	6.4	6.6	6.7	6.8	21	209.2	55.0	31	42.8	2.2	15
Chaiyaphum	6.2	5.9	9.8	14.8	18	152.5	26.4	17	—	—	—
Ubon Ratchathani	7.1	6.7	7.3	8.0	23	319.2	44.8	27	56.2	4.7	3
Nakhon Ratchasima	6.6	6.9	8.7	9.6	12	80.7	27.6	26	71.9	3.7	22
Surin	7.4	7.4	7.6	7.9	22	216.4	43.6	13	—	—	—
Lopburi	6.4	6.2	10.0	10.0	15	121.2	34.0	9	—	—	—
Suphanburi	7.0	6.0	4.0	9.0	22	282.8	58.7	24	53.6	2.8	4
Prachinburi	7.6	7.6	4.7	14.6	26	352.3	47.8	4	—	—	—
Sap Muang	—	—	—	—	—	—	—	—	—	—	—
Kanchanaburi	6.8	6.3	5.8	9.4	19	152.6	48.1	9	—	—	—
Don Muang	7.1	6.7	13.0	15.7	25	295.8	43.7	13	—	—	—
Aranyaprathet	6.1	5.5	18.1	20.0	19	174.9	41.0	28	60.2	3.5	1
Pom Phrachunlachomklao	7.2	7.2	11.0	15.0	18	187.9	51.0	4	102.8	5.2	20
Chonburi	7.3	6.8	7.3	9.2	23	105.9	23.1	6	74.3	3.4	16
Sattahip	6.9	5.7	7.9	9.3	18	94.4	19.9	23	82.8	4.9	16
Chanthaburi	7.7	7.1	5.8	8.6	26	590.0	77.6	13	56.3	3.0	16
Hua Hin	7.1	6.1	11.2	10.6	19	148.1	29.7	12	64.2	3.3	22
Prachuap Khirikhan	6.8	6.2	5.3	7.1	16	54.0	15.1	12	70.8	3.5	2
Khlong Yai	7.7	7.2	7.8	10.6	26	1015.0	211.2	15	—	—	—
Chumphon	7.0	7.2	2.3	6.8	21	119.9	18.9	18	—	—	—
Ranong	7.7	7.5	6.1	8.8	30	890.5	125.8	30	—	—	—
Ban Don	6.5	6.8	8.2	9.1	21	56.7	12.4	29	73.6	4.2	23
Nakhon Si Thammarat	6.8	6.5	5.6	7.5	16	35.9	7.3	13	—	—	—
Phuket	6.9	6.4	7.2	10.8	20	323.5	56.0	31	71.3	4.3	18
Kantang	7.0	6.9	2.3	10.7	22	339.0	45.8	9	—	—	—
Songkhla	7.1	6.8	15.1	15.1	10	11.4	2.9	6	—	—	—
Narathiwat	6.6	6.5	4.9	9.6	11	225.6	48.5	12	—	—	—

สถานี Station	ทรรศนวิสัย Visibility									
	Number of Observaions									
	Bad Visibility (fog)				Mist	Poor Vis.	Mod. Vis.	Good Visibility		
	< 0.1	0.1—0.2Km.	0.2—0.5Km.	0.5—1.0Km.	1—2 Km.	2—4 Km.	4—10 Km.	10—20 Km.	20—50 Km.	> 50 Km.
Chiangrai	—	—	—	2	7	10	59	77	—	—
Mae Hongson +	—	—	—	—	5	8	116	57	—	—
Chiangmai *	—	—	—	—	—	4	60	168	16	—
Nan +	—	—	—	—	9	74	103	—	—	—
Lampang +	—	—	—	—	—	2	36	148	—	—
Phrae	—	—	—	—	1	20	125	9	—	—
Mae Sariang	—	—	—	—	22	60	73	—	—	—
Uttaradit +	—	—	1	—	10	34	79	62	—	—
Loei	4	1	—	1	5	18	83	43	—	—
Nakhon Phanom +	—	—	1	—	4	21	160	—	—	—
Udon Thani *	—	1	1	3	4	15	136	88	—	—
Sakon Nakhon	—	—	—	—	5	2	51	97	—	—
Tak	—	—	—	—	—	13	142	—	—	—
Phitsanulok *	—	—	—	—	—	4	159	82	—	—
Mae Sot	—	1	—	—	3	10	80	31	—	—
Mukdahan	—	—	2	—	6	2	75	70	—	—
Phetchabun	1	—	1	—	1	—	137	15	—	—
Khon Kaen +	—	—	—	—	—	—	186	—	—	—
Roi Et +	—	—	1	—	8	19	158	—	—	—
Nakhon Sawan	—	—	—	—	—	—	155	—	—	—
Chaiyaphum	—	—	—	—	—	—	25	130	—	—
Ubon Ratchathani +	—	—	—	—	15	9	162	—	—	—
Nakhon Ratchasima *	—	—	—	—	—	1	247	—	—	—
Surin +	—	—	—	—	3	—	183	—	—	—
Lopburi +	—	—	—	—	—	—	186	—	—	—
Suphanburi	—	—	—	—	4	50	92	9	—	—
Prachinburi	—	—	—	2	4	19	42	87	1	—
Sap Muang	—	—	—	—	—	—	—	—	—	—
Kanchanaburi	—	—	—	—	3	9	143	—	—	—
Don Muang *	—	—	—	2	—	3	28	206	9	—
Aranyaprathet +	—	—	1	1	1	—	6	177	—	—
Pom Phrachunlachomklao	—	—	—	—	—	—	—	145	—	—
Chonburi +	—	—	—	—	3	12	150	21	—	—
Sattahip *	—	—	—	—	1	6	230	11	—	—
Chanthaburi *	—	1	13	—	38	7	185	4	—	—
Hua Hin +	—	—	—	2	6	1	91	86	—	—
Prachuap Khirikhan	—	—	—	—	1	19	135	—	—	—
Khlong Yai	—	—	5	6	27	—	48	69	—	—
Chumphon +	—	—	—	13	26	25	110	12	—	—
Ranong +	—	1	—	2	10	10	143	20	—	—
Ban Don *	—	—	—	—	—	3	245	—	—	—
Nakhon Si Thammarat	—	—	1	—	—	8	138	8	—	—
Phuket	—	—	—	—	2	3	92	58	—	—
Kantang	—	—	4	10	6	18	47	66	4	—
Songkhla *	—	—	—	—	—	—	3	244	—	—
Narathiwat	—	—	—	—	—	15	139	1	—	—

* **Observation for 8 times per day**

\+ **Observation for 6 times per day**

Other stations 5 times per day

สถานี Station	จำนวนวันที่มี Number of days with						
	○	◑	◐	●	⌓	≡	=
Chiangrai	0	1	20	10	22	3	0
Mae Hongson	0	0	9	22	3	0	0
Chiang mai	0	0	20	11	17	0	0
Nan	0	0	21	10	0	0	0
Lampang	0	2	24	5	0	0	2
Phrae	0	0	25	6	0	4	2
Mae Sariang	0	1	21	9	18	0	0
Uttaradit	0	0	15	16	29	0	0
Loei	0	3	24	4	26	8	21
Nakhon Phanom	0	0	18	13	17	0	1
Udon Thani	0	1	22	8	17	0	4
Sakon Nakhon	0	3	18	10	3	0	0
Tak	0	0	15	16	0	0	0
Phitsanulok	0	0	18	13	31	0	1
Mae Sot	0	0	21	10	0	1	6
Mukdahan	0	2	11	18	15	0	0
Phetchabun	0	1	14	16	31	3	1
Khon Kaen	0	1	26	4	0	0	1
Roi Et	0	3	20	8	1	0	1
Nakhon Sawan	0	0	24	7	31	0	0
Chaiyaphum	0	1	24	6	0	0	0
Ubon Ratchathani	0	0	20	11	0	0	0
Nakhon Ratchasima	0	1	22	8	21	0	1
Surin	0	0	13	18	31	0	3
Lopburi	0	0	25	6	28	0	0
Suphanburi	0	0	24	7	0	0	10
Prachinburi	0	1	5	25	21	0	31
Sap Muang	—	—	—	—	—	—	—
Kanchanaburi	0	0	25	6	1	0	0
Don Muang	0	0	22	9	26	0	5
Aranyaprathet	0	1	27	3	5	2	1
Pom Phrachunlachomklao	0	0	21	8	29	0	0
Chonburi	0	0	21	10	23	0	0
Sattahip	0	1	21	9	1	1	0
Chanthaburi	0	0	13	18	3	1	0
Hua Hin	0	0	24	7	29	0	0
Prachuap Khirikhan	0	0	22	9	6	0	27
Khlong Yai	0	0	12	19	0	0	0
Chumphon	0	0	17	14	24	0	21
Ranong	0	0	9	22	1	0	0
Ban Don	0	0	24	7	31	0	1
Nakhon Si Thammarat	0	0	23	8	26	2	23
Phuket	0	3	18	10	14	0	2
Kantang	0	0	23	8	10	5	18
Songkhla	0	0	26	5	31	0	6
Narathiwat	0	0	27	4	30	0	12

สถานี Station	จำนวนวันที่มี Number of days with					
	∞	Δ	↘	(R)	R	V
Chiangrai	0	0	12	14	12	0
Mae Hongson	0	0	23	16	16	0
Chiangmai	0	0	16	11	18	0
Nan	0	0	11	14	13	0
Lampang	0	0	24	13	12	0
Phrae	0	0	10	19	10	0
Mae Sariang	0	0	14	8	4	0
Uttaradit	0	0	23	14	5	0
Loei	0	0	29	22	12	0
Nakhon Phanom	0	0	26	19	15	0
Udon Thani	0	0	29	18	9	0
Sakon Nakhon	0	0	8	4	5	0
Tak	0	0	20	4	2	0
Phitsanulok	0	0	31	23	15	0
Mae Sot	0	0	6	3	1	0
Mukdahan	0	0	30	15	8	0
Phetchabun	0	0	31	0	12	0
Khon Kaen	0	0	25	0	20	0
Roi Et	0	0	26	2	8	0
Nakhon Sawan	0	0	23	8	6	0
Chaiyaphum	0	0	29	11	10	0
Ubon Ratchathani	0	0	25	14	0	0
Nakhon Ratchasima	0	0	26	6	5	0
Surin	0	0	27	1	19	0
Lopburi	0	0	26	7	4	0
Suphanburi	0	0	26	19	17	0
Prachinburi	5	0	20	13	7	0
Sap Muang	—	—	—	—	—	—
Kanchanaburi	0	0	8	8	2	0
Don Muang	2	0	21	21	11	0
Aranyaprathet	0	0	13	7	6	0
Pom Phrachunlachomklao	0	0	17	1	2	0
Chonburi	0	0	28	2	11	0
Sattahip	1	0	18	2	4	0
Chanthaburi	0	0	16	6	15	0
Hua Hin	0	0	18	15	3	0
Prachuap Khirikhan	27	0	21	7	0	8
Khlong Yai	0	0	11	7	14	0
Chumphon	0	0	7	0	5	0
Ranong	0	0	4	5	14	0
Ban Don	2	0	16	9	1	0
Nakhon Si Thammarat	22	0	6	7	7	0
Phuket	0	0	2	0	0	0
Kantang	4	0	8	1	4	0
Songkhla	11	0	25	6	4	0
Narathiwat	0	0	24	8	8	0

รายงานฝนตกของบางสถานีประจำเดือน สิงหาคม ๒๕๐๐
ซึ่งได้รับความเอื้อเฟื้อจากกรมเกษตรส่งมาให้

Rainfall Report of some selected stations for month of August 1957

Supplied through the courtesy of Dept. of Agriculture.

สถานีตรวจน้ำฝน Rainfall Station	จำนวนฝนตก Amount			ต่างจากปรกติ Departure
	วันฝนตก Rainy days	๒๕๐๐ 1957	๒๔๙๙ 1956	mm.
ภาคเหนือ Northern Part				
1. Chiangrai *	20	432.9	436.4	+ 46.4
2. Mae Hongson *	25	338.2	230.8	+ 60.6
3. Mae Sariang *	24	238.1	233.3	— 32.1
4. Chiangmai *	26	248.9	220.1	+ 16.9
5. Nan *	20	349.7	459.9	+ 90.1
6. Lamphun	...	...	—	—
7. Lampang *	18	103.4	211.1	— 73.2
8. Phrae *	16	155.1	318.9	— 54.1
9. Uttaradit *	19	233.5	289.7	— 21.9
ภาคตะวันออกเฉียงเหนือ Northeastern Part				
1. Nong Khai	13	336.4	228.9	+ 19.6
2. Loei *	21	188.6	211.9	— 31.7
3. Udon Thani *	16	227.1	207.0	— 8.3
4. Sakon Nakhon *	20	269.6	463.0	—229.0
5. Khon Kaen *	17	193.3	171.3	+ 24.5
6. Maha Sarakham	10	296.1	390.2	+ 52.3
7. Roi Et *	15	143.0	356.2	—105.9
8. Mukdahan *	21	293.4	339.4	+ 30.7
9. Chaiyaphum *	18	152.5	159.9	— 24.4
10. Ubon Ratchathani *	23	319.2	176.5	— 10.6
11. Sisaket	8	381.3	151.7	+ 134.5
12. Buriram	10	230.3	119.4	+ 21.2
13. Nakhon Phanom *	22	635.8	632.7	+ 126.1
14. Surin *	22	216.4	122.8	— 27.1
15. Nakhon Ratchasima *	12	80.7	159.7	— 63.3
ภาคกลาง Central Part				
1. Sukho Thai	8	113.1	133.2	— 84.7
2. Tak *	15	60.4	77.9	— 41.5
3. Mae Sot *	27	312.0	242.5	— 95.5
4. Phitsanulok *	20	147.5	196.7	— 80.5
5 Kamphaeng Phet	3	34.0	—	— 96.5
6. Phichit	12	205.8	321.6	— 29.6
7. Nakhon Sawan *	21	209.2	128.5	+ 24.3
8. Phetchabun *	23	215.1	154.5	+ 4.5
9. Uthai Thani	14	178.6	—	+ 31.0
10. Chainat	12	182.0	91.7	+ 2.8
11. Singburi	5	201.5	109.7	+ 4.1
12. Lopburi *	15	121.2	181.2	— 71.8
13. Ang Thong	14	126.1	202.4	— 68.3
14. Saraburi	...	...	252.3	—
15. Suphanburi *	22	282.8	154.5	+ 106.2
16. Ayutthaya	20	64.8	254.2	—121.4
17. Nakhon Nayok	19	858.2	431.3	—268.5
18. Pathum Thani	13	280.7	629.3	+ 106.2
19. Kanchanaburi *	19	152.6	186.3	+ 68.5
20. Nonthaburi	20	212.8	202.1	+ 70.5

รายงานฝนตกของบางสถานี ประจำเดือน สิงหาคม ๒๕๐๐
ซึ่งได้รับความเอื้อเฟื้อจากกรมเกษตรส่งมาให้

Rainfall Report of some selected stations for month of August 1957
Supplied through the courtesy of Dept. of Agriculture

สถานีตรวจน้ำฝน **Rainfall Station**	จำนวนฝนตก **Amount**			ต่างจากปรกติ **Departure**
	วันฝนตก **Raindy days**	๒๕๐๐ **1957**	๒๔๙๙ **1956**	**mm.**
21. Nakhon Pathom	12	208.8	205.4	+ 91.6
22. Don Muang *	25	295.8	365.8	+ 88.2
23. Thonburi	11	167.4	190.2	— 4.2
24. Bangkok *	25	311.0	194.4	+130.6
25. Samut Prakan	14	233.0	235.0	+ 26.0
26. Samut Sakhon	17	232.7	278.2	+ 68.5
27. Samut Songkhram	9	157.5	196.8	+ 29.5
ภาคตะวันออก **Eastern Part**				
1. Prachinburi *	26	352.3	340.0	+ 5.0
2. Aranyaprathet *	19	174.9	285.5	— 12.0
3. Chachoengsao	14	245.2	149.5	+ 67.6
4. Chonburi *	23	105.9	116.1	— 36.3
5. Sattahip *	18	94.4	72.7	— 22.7
6. Rayong	8	167.3	154.7	+ 26.6
7. Chanthaburi *	26	590.0	348.9	+128.2
8. Trat	17	487.2	773.7	— 41.5
9. Khlong Yai *	26	1015.0	1193.0	+237.7
ภาคใต้ **Southern Part**				
1. Ratburi	22	253.3	208.1	+133.2
2. Phetburi	13	213.4	128.1	+109.9
3. Hua Hin *	19	148.1	124.0	+ 79.3
4. Prachuap Khirikhan *	16	54.0	88.1	— 38.8
5. Chumphon *	21	119.9	143.0	— 50.7
6. Ranong *	30	890.5	976.7	+ 75.5
7. Ban Don *	21	56.7	84.2	— 93.0
8. Phang — nga	24	385.9	558.4	—241.3
9. Nakhon Si Thammarat *	16	35.9	72.1	—109.9
10. Krabi	12	212.3	176.1	— 20.9
11. Phuket *	20	323.5	367.1	+ 53.2
12. Phatthalung	4	24.6	113.3	— 46.3
13. Trang	9	154.0	379.9	— 92.6
14. Songkhla *	10	11.4	162.4	— 78.9
15. Pattani	5	81.1	11.3	— 28.1
16. Satun	5	129.7	610.0	—114.9
17. Yala	2	23.4	65.4	—160.3
18. Narathiwat *	11	225.6	139.1	+ 57.5

* ผลการตรวจของสถานีตรวจอากาศกรมอุตุนิยมวิทยา
Data from Meteorological Department

— ไม่มีฝนตก **No Rainfall**

... ไม่ได้รับรายงาน **No Report**

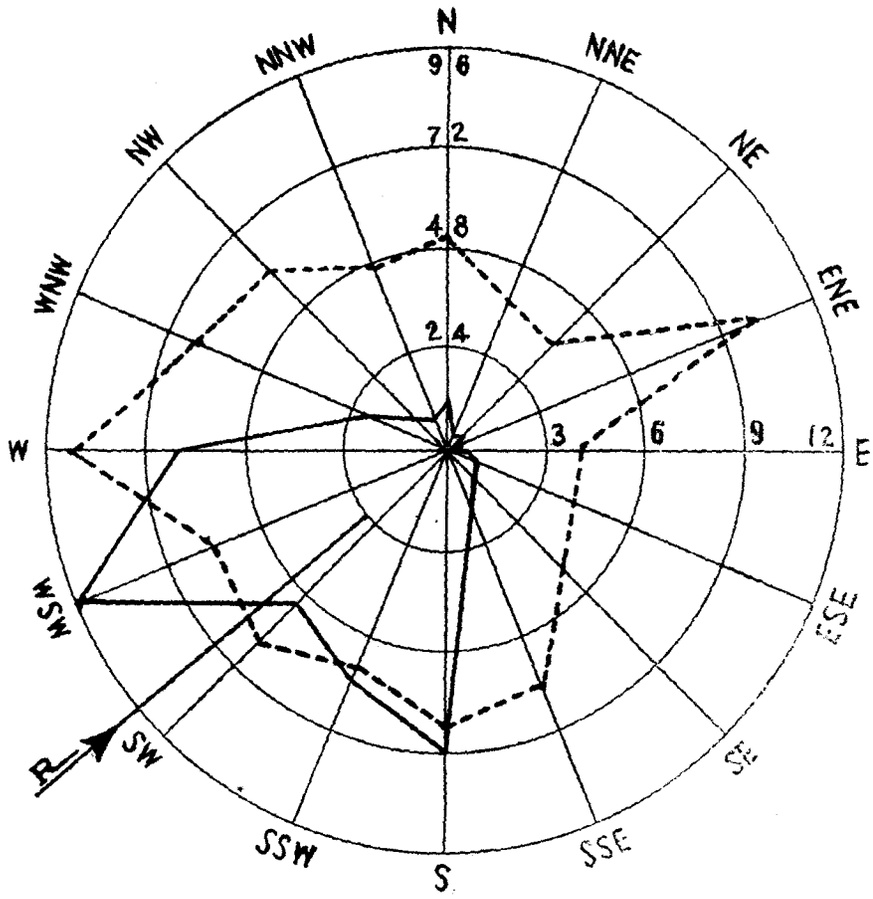

ผลสรุปการตรวจลมรายชั่วโมงของสถานี กรุงเทพ ฯ
Wind—Rose of Bangkok

เดือน สิงหาคม ๒๕๐๐ ทิศร่วม (Resultant Direction) S 49° 31′ W August 1957

ทิศ Direction		N	NNE	NE	ENE	E	ESE	SE	SSE	S	SSW	SW	WSW	W	WNW	NW	NNW	Calm
ความถี่ Frequency	ชม. Hrs.	11	4	5	1	3	7	9	16	71	61	52	96	64	21	11	8	304
	%	1.5	0.5	0.7	0.1	0.4	0.9	1.2	2.2	9.5	8.2	7.0	12.9	8.6	2.8	1.5	1.1	40.9
ความเร็วรวม Distance Travelled	กม. Km.	69.0	20.0	23.0	10.0	12.0	28.0	43.0	122.0	589.0	435.0	414.0	708.0	733.0	175.0	81.0	47.0	—
ความเร็วเฉลี่ย Mean Velocity	กม./ชม. Km./hr.	6.3	5.0	4.6	10.0	4.0	4.0	4.8	7.6	8.3	7.1	8.0	7.4	11.5	8.3	7.4	5.9	—

——— เส้นความถี่ของลมในทิศต่าง ๆ เป็นจำนวนชั่วโมง

- - - - - ความเร็วลมเฉลี่ยเป็น กม./ชม. ในทิศต่าง ๆ

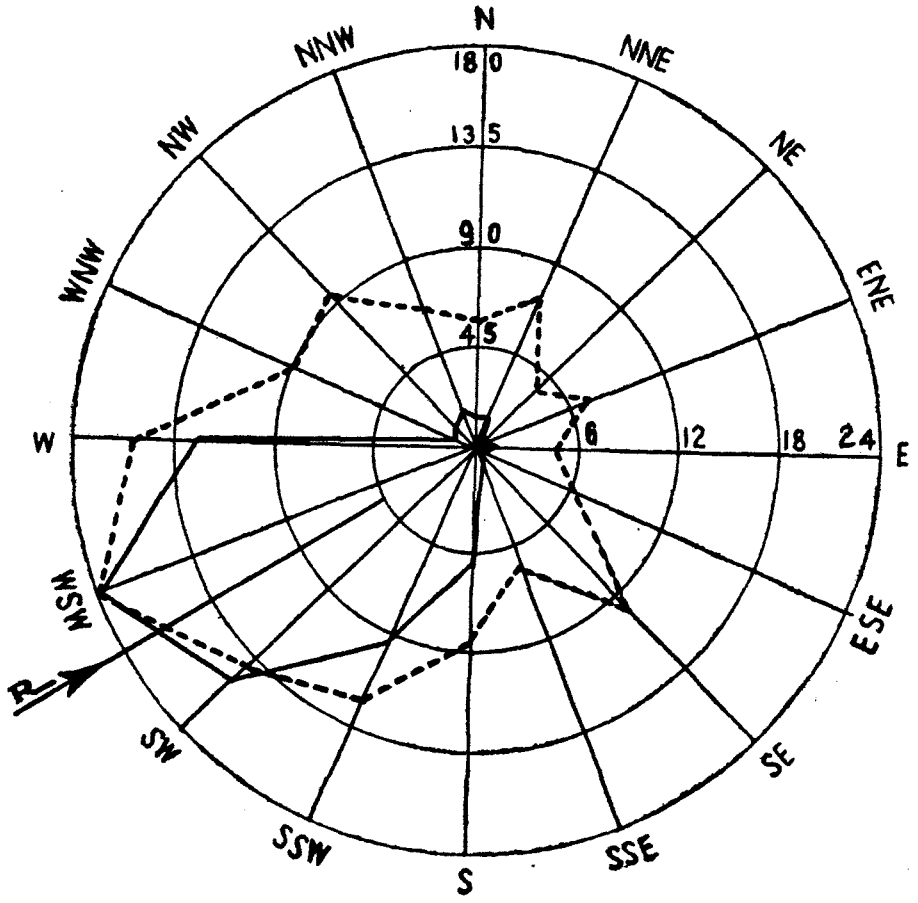

ผลสรุปการตรวจลมรายชั่วโมงของสถานี สัตหีบ

Wind—Rose of Sattahip

เดือน สิงหาคม ๒๕๐๐ ทิศร่วม (Resultant Direction) S 58° 20′ W August 1957

ทิศ Direction		N	NNE	NE	ENE	E	ESE	SE	SSE	S	SSW	SW	WSW	W	WNW	NW	NNW	Calm
ความถี่ Frequency	ชม. Hrs.	12	13	2	4	9	3	2	9	51	94	150	179	125	11	13	17	50
	%	1.6	1.7	0.3	0.5	1.2	0.4	0.3	1.2	6.9	12.6	20.2	24.1	16.8	1.5	1.7	2.3	6.7
ความเร็วรวม Distance Travelled	กม. Km.	90.4	124.6	10.0	27.0	43.0	19.0	26.5	67.5	595.7	1542.7	2823.6	4301.0	2579.7	131.8	166.5	146.1	—
ความเร็วเฉลี่ย Mean Velocity	กม./ชม. Km./hr.	7.5	9.6	5.0	6.8	4.8	6.3	13.3	7.5	11.7	16.4	18.8	24.0	20.6	12.0	12.8	8.6	—

——— เส้นความถี่ของลมในทิศต่าง ๆ เป็นจำนวนชั่วโมง

– – – – – ความเร็วลมเฉลี่ยเป็น กม./ชม. ในทิศต่าง ๆ

บัญชีแสดงรายการที่ตั้งสถานีตรวจอากาศชายทะเล
List of Coastal Meteorological Stations with their Geographical Position.

สถานี Station	ตำบลที่ตั้งของสถานี Geographical Positions						สูงจากระดับทะเลเป็นเมตร Altitude in m.	หมายเหตุ Remarks
	แลต. Lat. N.			ลอง. Long. E.				
	°	'	"	°	'	"		
สันดอน San Don	13	26	31	100	36	16	19.0	
หินสัมปะยื้อ Hin Sampayue	13	11	55	100	48	07	11.3	
เกาะไผ่ Ko Phai	12	55	51	100	40	25	144.0	
ระยอง Rayong	12	39	37	101	16	26	18.5	
เกาะจวง Ko Chuang	12	30	56	100	57	33	150.0	
แหลมสิงห์ Laem Sing	12	28	07	102	03	43	82.4	
แหลมงอบ Laem Ngop	12	10	10	102	23	46	11.0	
หลังสวน Lang Suan	09	56	32	99	09	45	14.0	
เกาะปราบ Ko Prap	09	13	20	99	15	25	78.0	
เกาะตะเภาน้อย Ko Tapao Noi	07	49	49	98	25	37	55.0	
แหลมตาชี Laem Ta Chi	06	57	00	101	17	36	29.4	

สรุปผลการตรวจอุตุนิยมวิทยาของสถานีตรวจอากาศชายทะเล ประจำเดือน สิงหาคม ๒๕๐๐

Summary of Meteorological Observations for Coastal Stations for month of August 1957

สถานี Station	จำนวนเมฆ Cloud Amount (0—8)	ลมผิวพื้น Surface Winds: ทิศร่วม Resultant Direction 0100	0700	1300	1900	ความแน่ทิศ % Steadiness % 0100	0700	1300	1900	ทิศลมที่พัดมากที่สุด Prevailing Wind 0100	0700	1300	1900	กำลังลมปานกลางเป็นโบฟอร์ต Mean force in Beaufort Scale	ทิศลมและกำลังลมแรงที่สุดเป็นโบฟอร์ต Maximum force and Direction of Wind in Beaufort Scale: กำลังลม Force	ทิศลม Direction	วันที่ Date	ทรรศนวิสัยทะเล Visibility Km.
สันดอน San Don	5.9	S30°W	S36°W	S16°W	S18°W	53	73	58	65	SW	SW	S	S	3.2	7	SW	31	—
หินสัมปะยื้อ Hin Sampayue	5.8	S51°W	S40°W	S39°W	S22°W	47	51	72	78	SW	S	S	S	2.6	7	W	31	—
เกาะไผ่ Ko Phai	6.0	S40°W	S54°W	S36°W	S20°W	77	77	77	77	SW	SW	SW	S	2.6	6	S	29	—
ระยอง Rayong	7.2	S52°W	S82°W	S29°W	S05°W	37	50	60	82	SW	SW	SW	S	4.7	7	SW,S	12,17—20,31	—
เกาะจวง Ko Chuang	6.4	N85°W	N88°W	S86°W	S69°W	79	82	99	84	W	W	W	W	3.0	7	W	14,19—20	—
แหลมสิงห์ Laem Sing	6.7	N84°W	N62°W	S83°W	S81°W	59	49	83	66	W	W	W	W	3.0	6	W	19	—
แหลมงอบ Laem Ngop	6.6	S77°W	N54°W	S85°W	S51°W	57	45	76	63	W	W	W	W	4.0	7	W	18—19	—
หลังสวน Lang Suan	6.1	S54°W	S49°W	S27°W	S28°W	77	70	59	71	SW	SW	SW	SW	2.7	6	W,SW	4,19—20,23	—
เกาะปราบ Ko Prap	5.8	S02°E	S02°W	S61°W	S45°W	84	98	60	56	S	S	W	S	2.1	6	NW,SW,W	18,26,29	—
เกาะตะเกาน้อย Ko Tapao Noi	6.3	N89°W	N89°W	S89°W	S89°W	89	95	98	92	W	W	W	W	2.7	7	W	10,18—19	—
แหลมตาชี Laem Ta Chi	6.3	S61°W	S58°W	N18°W	S72°W	82	93	52	21	SW	SW	NE	SW	3.3	8	W	8	—

สรุปผลการตรวจอุตุนิยมวิทยาของสถานีชายทะเลประจำเดือน สิงหาคม 2500

Summary of Meteorological Observations for Coastal Stations for month of August 1957

สถานี Station	จำนวนวันที่มี Number of days with															หมายเหตุ Remarks
	ท้องฟ้าไม่มีเมฆ Cloudless sky	ท้องฟ้ามีเมฆบางส่วน Partly cloudy sky	ท้องฟ้ามีเมฆมาก Cloudy sky	ท้องฟ้ามีเมฆเต็ม Over-cast	หมอกต่ำ Low fog	ฟ้าหรัวแห้ง Haze	ฟ้าหรัวชื้น Mist	หมอกหนา Fog	ฟ้าแลบ Light-ning	ฟ้าร้อง Thun-der	พายุฝน Rain-storm	ฝนละออง Driz-zle	ฝนธรรมดา Rain	พายุฟ้าคะนอง Thun-der-storm	พวยน้ำ Water-spout	
สันดอน San Don	—	—	29	2	—	6	2	—	12	6	6	2	4	—	—	
หินสัมปะยื้อ Hin Sampayue	—	4	19	8	—	7	—	—	14	5	1	8	17	2	—	
เกาะไผ่ Ko Phai	—	2	25	4	—	24	—	—	11	5	—	3	12	—	—	
ระยอง Rayong	—	—	17	14	—	—	—	—	8	1	—	4	20	1	—	
เกาะจวง Ko Chuang	—	1	21	9	—	5	—	—	13	9	1	4	10	—	—	
แหลมสิงห์ Laem Sing	—	1	18	12	—	—	—	—	7	5	—	—	16	—	—	
แหลมงอบ Laem Ngop	—	1	20	10	—	—	13	—	26	9	—	18	20	—	—	
หลังสวน Lang Suan	—	1	27	3	5	1	1	—	8	—	—	2	10	—	—	
เกาะปราบ Ko Prap	—	3	26	2	1	23	1	—	4	2	—	1	12	—	—	
เกาะตะเภาน้อย Ko Tapao Noi	—	3	17	11	—	10	—	—	—	1	1	3	11	—	—	
แหลมตาชี Laem Ta Chi	—	2	23	6	—	1	—	—	11	8	1	1	4	—	—	

สรุปผลการตรวจอุตุนิยมวิทยาของสถานีชายทะเล ประจำเดือน สิงหาคม ๒๕๐๐

Summary of Meteorological Observations for Coastal Stations for month of August 1957

สถานี Station	จำนวนวันที่มี Number of days with										หมายเหตุ Remarks
	ทะเลราบ Calm Sea	ทะเลเรียบ Smooth Sea	คลื่นเล็กน้อย Slight Sea	คลื่นปานกลาง Moderate Sea	คลื่นจัด Rough Sea	คลื่นจัดมาก Very rough Sea	คลื่นใหญ่ High Sea	คลื่นใหญ่มาก Very high Sea	คลื่นใต้น้ำ Swell	ทิศ Direction	
สันดอน San Don	—	16	13	2	—	—	—	—	27		
หินสัมประยื่อ Hin Sampayue	1	25	5	—	—	—	—	—	25		
เกาะไผ่ Ko Phai	—	25	6	—	—	—	—	—	15		
ระยอง Rayong	—	—	10	11	8	1	—	1	—		
เกาะจวง Ko Chuang	3	11	12	2	3	—	—	—	26		
แหลมสิงห์ Laem Sing	—	22	4	5	—	—	—	—	18		
แหลมงอบ Laem Ngop	—	17	8	3	3	—	—	—	6		
หลังสวน Lang Suan	—	27	4	—	—	—	—	—	28		
เกาะปราบ Ko Prap	—	14	14	3	—	—	—	—	2		
เกาะตะเภาน้อย Ko Tapao Noi	—	16	11	2	2	—	—	—	30		
แหลมตาชี Laem Ta Chi	—	27	4	—	—	—	—	—	16		

พิมพ์ที่โรงพิมพ์ กรมอุตุนิยมวิทยา บางกะปิ พระนคร
กรมอุตุนิยมวิทยา เจ้าของ
นาวาเอก ประเสริฐ สุนทโรทก ผู้พิมพ์ผู้โฆษณา พ.ศ. 2504

กรมอุตุนิยมวิทยา แห่งราชนาวี

METEOROLOGICAL DEPARTMENT
ROYAL THAI NAVY

พลเรือโท จรูญ วิชยาภัย บุนนาค

เจ้ากรม

Vice Admiral Charoon Vichayapai Bunnag R.T.N.,
Director

รายงานอุตุนิยมวิทยาประจำเดือน

ปีที่ ๒๒ ฉบับที่ ๙

กันยายน ๒๕๐๐

รวบรวมขึ้นตามคำสั่งผู้บัญชาการทหารเรือ

LIBRARY
1952
WEATHER BUREAU

MONTHLY METEOROLOGICAL BULLETIN

Vol. 22 Part 9

September 1957

Prepared by order of the Commander in Chief of the Royal Thai Navy

Bangkok, Thailand.

จำนวน 200 เล่ม

อต. 25 มิถุนายน 2504

กรมอุตุนิยมวิทยา แห่งราชนาวี

METEOROLOGICAL DEPARTMENT
ROYAL THAI NAVY

พลเรือโท จรูญ วิชยาภัย บุนนาค
เจ้ากรม
Vice Admiral Charoon Vichayapai Bunnag R.T.N.,
Director

รายงานอุตุนิยมวิทยาประจำเดือน

ปีที่ ๒๒ ฉบับที่ ๙

กันยายน ๒๕๐๐

รวบรวมขึ้นตามคำสั่งผู้บัญชาการทหารเรือ

MONTHLY METEOROLOGICAL BULLETIN

Vol. 22 Part 9

September 1957

Prepared by order of the Commander in Chief of the Royal Thai Navy

Bangkok, Thailand.

จำนวน 200 เล่ม

อด. 25 มิถุนายน 2504

สารบาญ

INDEX

หน้า
Page

คำนำ
Introduction ... ... ก *A*

บัญชีแสดงรายการที่ตั้งสถานีตรวจอากาศ
List of Meteorological Stations with their Geographical Positions 1

ลมฟ้าอากาศ
A Summary 2

รายงานผลการตรวจรายชั่วโมงประจำเดือนของสถานีกลางกรุงเทพ ฯ สำหรับ
Hourly values for Central Stations, Bangkok of

ความกดอากาศ *Pressure*

ความชื้นสัมพันธ์ *Relative Humidity*

อุณหภูมิ *Temperature*

ลม *Surface wind*

ฝน *Rainfall* 4

รายงานผลการตรวจเฉพาะเวลา 0700 1000 1300 1600
Observation at fixed hours of

ทรรศนวิสัย *Visibility*

จำนวนเมฆ *Amount of Clouds*

ชนิดของเมฆ *Form of Clouds* 10

รายงานค่าเฉลี่ยประจำวันและประจำเดือนของผลการตรวจอุตุนิยมวิทยาต่าง ๆ และสรุป

ผลการตรวจประจำเดือนของสถานีกลางกรุงเทพ ฯ
Daily and Monthly values of Meteorological Elements and Monthly Summary of Central Stations, Bangkok 11

สรุปผลการตรวจอุตุนิยมวิทยาประจำเดือนของบางสถานี
Summary of Observations of some selected Stations 14

รายงานฝนประจำเดือน
Monthly Rainfall report 27

สรุปผลการตรวจลมประจำเดือนของสถานีกลางกรุงเทพ ฯ
Wind - rose of Central Stations, Bangkok 29

สรุปผลการตรวจลมประจำเดือนของสถานีสัตหีบ
Wind - rose of Sattahip 30

สรุปผลการตรวจอุตุนิยมวิทยาของสถานีชายทะเล
Summary of Meteorological Observations for Coastal Stations 31

คำนำ

PREFACE

1. สถานีตรวจอากาศกลางกรุงเทพ ฯ แห่งกองสถานีตรวจอากาศ กรมอุตุนิยมวิทยา ตั้งอยู่ที่ถนนสุขุมวิท จังหวัดพระนคร ในแลต. 13° 44' น. ลอง. 100° 30' อ. สูงของบาโรเมตรจากระดับทะเล 16.37 เมตร เวลาที่ใช้ในการตรวจอุตุนิยมวิทยาใช้เวลากรุงเทพ ฯ และมีการตรวจอุตุนิยมวิทยาทุกชั่วโมง สำหรับสถานีอื่น ๆ ได้มีรายการแจ้งอยู่ในตารางแล้วและส่วนมากทำการตรวจวันละ 8 เวลาเท่านั้น

The Central Meteorological Station in Bangkok is situated at Lat. 13° 44' *N., Long.* 100° 30' *E., height of barometer* 16.37 *metres above Mean Sea-level. For all readings local standard time is used* (105 *th. degree M. E. G.*) *and hourly observations are maintained. For other stations generally eight observations are made at* 3 *hour intervals from* 0100 *to* 2200.

2. ความกดอากาศได้แก้อุณหภูมิ แลตติจูด และระดับทะเลแล้ว
Barometric readings are corrected for temperature, latitude and Mean Sea-level.

3. ทิศและความเร็วลมเป็นรายชั่วโมง ตรวจโดยเครื่องวัดลมชนิดอัตโนมัติแบบไดนส์
Hourly directions and velocities of the wind are taken from the record sheets of the Dines Pressure Tube Anemograph.

4. เธอร์โมเมตรทุกชนิดได้ติดตั้งไว้ในเรือนเธอร์โมเมตรแบบสเตเวนสัน
All thermometers are installed in Stevenson screen.

5. เครื่องหมายลมฟ้าอากาศและปรากฏการณ์บางอย่างทางอุตุนิยมวิทยา ในช่องหมายเหตุลมฟ้าอากาศใช้แบบสากล มีความหมายดังต่อไปนี้ :–
International Symbols are used in registering the state of weather and other meteorological phenomena.

B

○ ท้องฟ้าไม่มีเมฆ **Clear**

◑ ท้องฟ้ามีเมฆบางส่วน **Partly cloudy**

◐ ท้องฟ้ามีเมฆมาก **Cloudy**

● ท้องฟ้ามีเมฆมาก **Overcast**

∞ ฟ้าหรัวแห้ง ทรรศนวิสัยเกินกว่า 1000 เมตร **Haze**

ϟ ฟ้าแลบในระยะไกล **Lightning**

= ฟ้าหรัวชื้น (หมอกบาง) ทรรศนวิสัยตั้งแต่ 1000 เมตร ขึ้นไป **Mist**

≡ หมอก ทรรศนวิสัยต่ำกว่า 1000 เมตร **Fog**

∀ พายุฝน **Squall**

⊙ ฝนละออง **Drizzle**

◉ ฝน **Rain**

⊛ ฝนผ่าน **Shower**

△▽ ฝนผ่านหรือฝนที่มีลูกเห็บเล็กน้อยหรือปานกลาง **Shower with slight or moderate hail**

ϟ พายุฟ้าคะนอง **Thunderstorm**

ϟ• พายุฟ้าคะนองอย่างอ่อนมีฝน **Slight thunderstorm**

△ϟ พายุฟ้าคะนองอย่างอ่อนมีลูกเห็บ **Slight thunderstorm with hail**

ϟ•ϟ พายุฟ้าคะนองอย่างปานกลางมีฝน **Moderate thunderstorm**

△ϟϟ พายุฟ้าคะนองอย่างปานกลางมีลูกเห็บ **Moderate thunderstorm with hail**

•ϟϟϟ พายุฟ้าคะนองอย่างแรงมีฝน **Heavy thunderstorm**

△ϟϟϟ พายุฟ้าคะนองอย่างแรงมีลูกเห็บ **Heavy thunderstorm with hail**

(ϟ) พายุฟ้าคะนองไม่ผ่านสถานี **Distant thunderstorm**

⊕ อาทิตย์ทรงกลด **Solar halo**

◡ จันทร์ทรงกลด **Luna corona**

△ ลูกเห็บ **Hail**

— น้ำค้าง **Dew**

กรมอตุนิยมวิทยา แห่งราชนาวี
กรุงเทพ ฯ 1 มีนาคม พ.ศ. 2502
พลเรือโท จรูญ วิชยาภัย บุนนาค
เจ้ากรม

Meteorological Department
Royal Thai Navy,
Bangkok, 1st March 1959,
Charoon V. Bunnag
Vice Admiral R.T.N.
Director

บัญชีแสดงรายการที่ตั้งสถานีตรวจอากาศ

List of Meteorological Stations with their Geographical Positions

สถานี Station	ตำบลที่ตั้งสถานี Geographical Positions				
	แลต. Lat. °	น. N. '	ลอง. Long. °	อ. E. '	สูงเป็นเมตร Alt. in m.
Chiangrai	19	55	99	50	416
Mae Hongson	19	18	97	50	271
Chiangmai	18	47	98	59	314
Nan	18	47	100	47	201
Lampang	18	15	99	30	243
Phrae	18	10	99	50	157
Mae Sariang	18	10	97	50	314
Uttaradit	17	37	100	08	63
Loei	17	32	101	30	211
Nakhon Phanom	17	30	104	20	140
Udon Thani	17	26	102	46	178
Sakon Nakhon	17	10	104	09	160
Tak	16	51	99	07	115
Phitsanulok	16	50	100	16	50
Mae Sot	16	40	98	33	210
Mukdahan	16	33	104	44	138
Phetchabun	16	25	101	08	114
Khon Kaen	16	20	102	51	157
Roi Et	16	03	103	41	140
Nakhon Sawan	15	48	100	10	28
Chaiyaphum	15	45	101	56	185
Ubon Ratchathani	15	15	104	53	123
Nakhon Ratchasima	14	58	102	07	181
Surin	14	53	103	29	145
Lopburi	14	48	100	37	13
Suphanburi	14	30	99	50	7
Prachinburi	14	10	101	10	7
Sap Muang	14	07	101	04	284
Kanchanaburi	14	01	99	32	28
Don Muang	13	55	100	36	10
Aranyaprathet	13	42	102	35	44
Pom Phrachunlachomklao	13	32	100	35	3
Chonburi	13	22	100	59	6
Sattahip	12	39	100	53	55
Chanthaburi	12	37	102	07	5
Hua Hin	12	34	100	48	3
Prachuap Khirikhan	11	48	99	48	5
Khlong Yai	11	47	102	53	4
Chumphon	10	27	99	15	3
Ranong	09	58	98	38	35
Ban Don	09	08	99	18	3
Nakhon Si Thammarat	08	25	99	58	5
Phuket	07	58	98	24	3
Kantang	07	24	99	31	3
Songkhla	07	11	100	37	4
Narathiwat	06	26	101	50	4

ภาวะลมฟ้าอากาศทั่วไป

ความกดอากาศและลม

ในสัปดาห์แรกของเดือนนี้ เริ่มด้วยแนวปะทะแห่งโซนร้อนพาดจากศูนย์กลางความกดอากาศต่ำซึ่งอยู่ทางตอนเหนือของอินเดียไปทางตะวันออกเฉียงใต้ ผ่านพม่า ประเทศไทยตอนเหนือและอินโดจีน ไปยังบริเวณความกดอากาศต่ำซึ่งอยู่ในทะเลจีนตอนใต้ ในวันที่ 6 ปรากฏไต้ฝุ่น "เบสส์" มีศูนย์กลางอยู่ประมาณ แลต. 28.5° น. ลอง. 130° อ. ความชันความกดอากาศและลมมีกำลังอ่อนทั่วไป

ลักษณะอากาศทั่ว ๆ ไป ในระยะต้นสัปดาห์ที่สองคล้ายคลึงกับสัปดาห์แรก ในวันที่ 10 ดีเปรสชั่นซึ่งมีศูนย์กลางอยู่ประมาณ แลต. 20°น. ลอง. 125°อ. ได้ก่อตัวเป็นพายุหมุนแห่งโซนร้อน "คาร์เมน" เคลื่อนที่ไปทางตะวันตกเฉียงเหนือ ลมกำลังอ่อนแปรปรวน

ในสัปดาห์ที่สาม หย่อมความกดอากาศต่ำได้ก่อตัวขึ้นในทะเลจีนตอนใต้ พร้อมด้วยมีแนวปะทะแห่งโซนร้อนพาดผ่านไปทางตะวันตก ผ่านอินโดจีนและประเทศไทยตอนเหนือ ในวันที่ 19 ปรากฏไต้ฝุ่น "อีเลน" มีศูนย์กลางอยู่ประมาณ แลต. 23.5°น. ลอง. 137.5°อ. เคลื่อนไปทางทิศตะวันออกเฉียงเหนือ ต่อมาในวันที่ 21 ปรากฏไต้ฝุ่น "กลอเรีย'' มีศูนย์กลางอยู่ประมาณ แลต. 19.4°น. ลอง 119.5°อ. ได้เคลื่อนที่ไปในทิศเดียวกับไต้ฝุ่น "อีเลน" ลมทิศตะวันตกเฉียงใต้อ่อน

ในสัปดาห์สุดท้าย ไต้ฝุ่น "กลอเรีย" ได้อ่อนกำลังลงในบริเวณ 60 ไมล์ จากฮ่องกง ในขณะเดียวกันไต้ฝุ่น "เฟย์" มีศูนย์กลางอยู่ที่ แลต. 19.6°น. ลอง. 125.5°อ. ได้เคลื่อนที่อย่างช้า ๆ ไปทางทิศตะวันตกเฉียงเหนือ ปลายสัปดาห์มีบริเวณความกดอากาศต่ำปกคลุมอยู่บริเวณทางเหนือและตะวันออกเฉียงเหนือของก้นอ่าวเบงกอล

อุณหภูมิ

เมื่อเปรียบเทียบกับอุณหภูมิของเดือนที่แล้ว เดือนนี้อุณหภูมิลดลงเล็กน้อย โดยมีอุณหภูมิสูงสุดวัดได้ 37.4°ซ. (99.3°ฟ) ที่แม่สะเรียงในวันที่ 14 และอุณหภูมิต่ำสุดวัดได้ 20.5°ซ. (69.9°ฟ.) ที่เชียงใหม่ เมื่อวันที่ 8

ฝน

แม้ว่าจะมีฝนตกกระจายทั่วประเทศไทย แต่ปริมาณส่วนมากยังคงต่ำกว่าปกติ นอกจากในภาคกลางและบริเวณอ่าวไทยฝั่งตะวันออก ปริมาณฝนตกมากที่สุดใน 24 ชั่วโมงวัดได้ 193.8 มม. (7.63") ที่คลองใหญ่ และ 166.0 มม. (6.54") ที่จันทบุรี เมื่อวันที่ 18

GENERAL WEATHER CONDITION

Pressure and wind :

During the first week of the month, the heat equator extended southeastwards from a low cell over the northern part of India passed Burma, Upper Thailand and Indochina to a low cell in the south China Sea. On the 6th, typhoon "Bess" was charted about lat. 28.5°N. long. 130°E., moving northwards. The pressure gradient and wind were light.

The general weather pattern in the early part of the second week was as previously.

On the 10th, a depression which had been centred about lat. 20° N., long. 125° E. developed to a tropical storm "Carmen" and moved northwestwards, light and variable wind.

In the third week, the weak low once developed in the China Sea with the intertropical convergence zone running westwards across Indochina and Upper Thailand. On the 17th, typhoon "Elaine" was estimated to be centred near lat. 23.5° N. long. 137.5° E. Typhoon "Gloria" was found to be located near lat. 19.4° N. long. 119.5° E. moving northwestwards on the 21st. South-east wind was light.

In the last week, typhoon "Gloria" was weakened about 60 miles off Hongkong, while typhoon "Faye" was centred at lat. 19.6° N. long. 125.5° E. moving slowly northwestwards.

At the end of the week, low pressure cell formed over the northwest and north of the head Bay of Bengal.

Temperature :

As compared with the previous month, the temperature of this month was slightly decreased where the extreme maximum and minimum were 37.4° C. (99.3° F.) at Mae Sariang on the 14th and 20.5° C. (69.9° F.) at Chiangrai on the 18th.

Rainfall :

Even though rainfall was scattered all over Thailand, but the total amounts were mostly below normal except in the central part and along the coast of the Gulf of Thailand. The greatest rainfalls in 24 hours were 195.8 mm. (7.63″) at Khlong Yai and 160.0 mm. (6.45″) at Chanthaburi on the 18th.

กรุงเทพ ฯ กันยายน ๒๕๐๐ **Bangkok September 1957**

ความกดอากาศรายชั่วโมงประจำวัน เป็นมิลลิบาร์ 1000 + จำนวนในตาราง

Barometric Pressure at Sea — level in Millibars 1000 + the numbers in the tables

Time / Date	เวลากรุงเทพ ฯ 0100	0200	0300	0400	0500	0600	0700	0800	0900	1000	1100	1200
									Bangkok Standard Time			
1	07.22	06.02	05.46	05.86	06.26	06.42	06.66	07.62	07.86	08.26	08.02	07.46
2	07.22	06.26	05.86	05.62	05.86	06.56	07.36	07.76	08.16	08.26	08.42	07.46
3	07.76	07.62	07.62	07.36	07.36	07.62	08.02	08.82	09.06	09.06	09.12	08.42
4	08.16	07.06	06.82	06.66	06.82	07.06	08.42	10.42	10.82	10.66	10.42	10.02
5	08.42	08.16	07.62	07.22	07.22	07.86	08.02	08.96	09.62	09.62	09.22	08.42
6	08.02	07.36	06.96	06.66	06.66	06.96	07.76	08.56	08.82	08.82	08.42	07.62
7	05.36	04.96	04.42	04.16	04.82	05.22	06.02	07.06	07.76	07.46	06.96	06.42
8	06.42	06.16	06.16	06.42	06.66	06.96	07.46	08.56	09.06	09.22	08.56	07.76
9	08.82	08.67	08.16	08.02	08.02	08.56	09.06	09.76	10.42	10.56	10.56	09.62
10	09.62	08.82	08.26	08.02	07.86	08.26	08.66	09.76	10.16	10.16	09.86	09.46
11	08.56	08.26	08.26	08.02	08.02	08.16	08.82	09.46	10.02	10.26	10.56	09.86
12	08.66	08.26	07.86	07.76	07.46	07.22	07.86	09.62	10.02	10.10	09.86	09.06
13	08.02	07.36	06.82	06.56	06.82	07.06	07.36	08.26	08.66	08.96	08.96	08.16
14	06.96	06.56	06.02	05.76	06.26	06.82	07.76	08.96	09.22	09.36	09.22	08.82
15	09.06	08.56	08.02	08.02	08.02	08.42	09.22	10.16	10.56	10.82	10.56	09.76
16	09.86	09.06	08.82	08.96	09.22	09.46	10.02	10.96	11.22	10.96	10.42	10.02
17	09.36	08.42	07.86	07.86	08.26	08.66	08.96	09.62	10.26	10.42	10.16	08.82
18	06.96	06.16	05.76	05.76	05.86	06.16	07.06	08.16	08.16	07.86	07.46	06.42
19	06.02	05.62	05.36	04.96	04.96	05.22	05.76	06.56	07.46	07.36	07.36	06.82
20	08.42	07.42	06.82	06.82	06.96	07.36	08.26	09.22	09.46	09.76	09.62	09.06
21	09.46	09.22	09.22	09.22	08.96	09.06	09.32	10.16	10.56	11.06	10.96	09.86
22	08.82	08.02	07.62	06.96	06.56	06.82	07.46	08.96	09.22	09.22	08.96	07.76
23	05.46	05.62	05.22	04.42	05.22	05.22	05.62	06.66	07.22	07.22	07.06	06.66
24	07.36	06.96	06.16	06.16	06.66	07.06	07.62	08.56	09.06	09.62	09.76	08.96
25	09.06	08.82	08.16	08.16	08.16	08.16	08.82	09.46	10.02	10.26	10.26	09.46
26	08.56	08.02	07.76	07.46	07.36	07.86	08.82	10.16	10.42	10.66	10.26	09.46
27	09.36	08.66	08.02	07.36	07.62	08.56	08.82	09.22	09.36	09.46	08.96	08.42
28	08.66	08.16	08.16	07.46	07.36	08.02	08.66	09.76	10.26	10.26	100.2	09.06
29	09.62	09.22	08.16	07.86	08.02	08.42	09.46	10.16	10.82	10.82	09.62	08.56
30	08.26	08.16	08.02	07.76	07.86	08.02	08.96	09.76	10.02	09.86	09.76	09.22
Mean	08.12	07.59	07.18	06.98	07.11	07.44	08.07	09.04	09.46	09.55	09.31	08.56

Time / Date	1300	1400	1500	1600	1700	1800	1900	2000	2100	2200	2300	2400
1	06.42	05.36	04.56	04.26	04.02	04.16	05.22	06.26	07.22	07.76	07.86	07.62
2	06.16	04.82	04.96	04.16	04.02	04.26	04.66	06.16	07.62	08.16	09.06	07.76
3	07.36	06.56	05.62	04.96	04.66	05.36	05.62	07.02	07.46	08.42	08.82	08.56
4	08.56	07.36	06.16	05.46	05.62	05.86	06.82	08.16	08.66	09.46	09.46	08.96
5	07.22	06.26	05.76	05.62	06.26	06.56	07.06	08.16	08.96	09.22	08.82	08.56
6	06.02	04.82	03.86	03.46	04.02	04.26	05.06	06.16	06.56	06.66	06.96	06.56
7	05.36	04.16	03.46	03.36	04.16	04.66	05.62	06.66	06.96	07.06	07.36	07.06
8	07.06	06.02	05.36	04.96	05.22	06.16	06.96	07.46	08.56	08.66	08.66	08.96
9	08.26	07.06	06.82	06.66	06.66	06.82	07.36	08.96	09.71	10.66	10.56	09.86
10	08.66	07.36	06.16	05.86	06.16	06.26	06.82	08.16	09.22	09.62	09.76	09.62
11	08.42	06.96	06.42	06.16	06.02	06.66	07.76	09.22	10.16	10.96	10.56	09.62
12	08.26	07.06	06.66	06.66	06.56	07.22	07.40	08.02	08.56	08.82	08.96	08.56
13	07.06	05.76	04.66	04.56	04.16	04.96	05.22	06.16	07.22	07.86	08.16	07.86
14	08.02	06.82	06.16	05.86	06.16	06.82	06.96	08.26	08.96	09.46	09.52	09.36
15	08.96	07.62	06.96	06.96	07.06	08.02	08.82	09.86	10.42	10.42	10.56	10.26
16	09.36	08.26	07.36	06.67	06.67	06.96	07.86	08.82	09.56	10.26	09.86	09.76
17	07.62	06.16	05.76	05.22	05.22	06.26	07.62	07.62	08.42	08.96	08.82	07.76
18	05.36	04.16	03.06	03.22	03.46	04.16	05.36	06.42	06.96	07.46	07.46	06.66
19	06.02	04.66	04.16	04.02	04.66	05.62	06.56	07.36	08.42	09.22	09.36	08.66
20	08.02	07.06	06.26	06.16	06.56	06.96	07.62	08.56	09.36	10.16	10.26	10.16
21	08.42	07.22	06.42	06.02	05.86	06.02	07.06	07.86	09.86	10.02	10.16	09.76
22	06.56	04.82	03.76	03.36	03.36	03.22	03.86	04.96	05.86	06.82	07.36	06.66
23	05.46	04.11	03.62	02.82	02.56	03.36	04.56	05.76	06.56	07.62	08.02	08.16
24	08.02	06.56	05.62	05.62	05.62	06.02	06.82	07.76	08.26	09.36	09.22	09.22
25	08.26	06.82	06.16	05.76	06.16	06.96	07.76	08.02	08.56	09.36	09.46	09.22
26	08.42	07.22	05.76	05.22	05.36	06.26	06.96	08.82	09.06	09.86	10.02	10.16
27	07.46	06.42	05.22	05.22	05.46	06.66	06.96	07.76	08.96	09.62	09.62	08.96
28	08.02	06.66	06.16	05.86	06.42	06.66	07.36	08.96	09.22	09.46	09.76	09.76
29	08.02	06.66	05.62	05.22	05.36	06.16	06.66	07.36	08.16	08.96	09.02	08.96
30	07.86	06.56	05.86	05.46	05.62	07.06	07.76	08.82	09.62	09.76	09.76	09.76
Mean	07.49	06.25	05.48	05.16	05.30	05.88	06.61	07.65	08.44	09.00	09.11	08.76

กรุงเทพ ฯ กันยายน ๒๕๐๐ **Bangkok September 1957**

อุณหภูมิของอากาศเป็นองศาเซ็นติเกรด

Air Temperature in Degrees Centigrade

Time / Date	เวลากรุงเทพ ฯ 0100	0200	0300	0400	0500	0600	0700	0800	Bangkok Standard Time 0900	1000	1100	1200
1	25.2	25.1	25.1	25.3	25.3	25.2	25.2	25.8	26.0	27.0	28.0	28.9
2	26.0	25.8	25.4	25.6	25.6	25.6	26.0	27.4	28.2	29.2	30.2	30.6
3	23.9	24.5	24.7	24.7	25.0	25.0	25.7	26.2	27.4	28.9	30.5	29.3
4	27.0	27.0	27.3	27.0	25.0	23.5	24.6	23.7	23.2	24.0	25.0	26.0
5	26.1	26.0	26.1	26.0	25.8	25.5	25.1	26.1	28.7	28.7	29.2	29.0
6	25.4	25.5	25.1	25.2	25.2	25.2	25.6	26.1	28.2	29.5	30.3	26.2
7	26.0	25.8	25.4	25.2	25.0	25.6	25.8	26.1	27.2	29.1	29.2	29.9
8	26.6	26.0	25.0	24.3	24.3	24.8	25.0	25.0	24.8	25.8	26.8	27.7
9	24.9	25.0	24.5	23.9	24.2	24.1	24.4	24.7	25.0	24.8	24.6	24.7
10	25.0	24.9	24.8	24.7	24.7	24.7	24.8	25.7	27.8	28.2	30.1	29.6
11	25.6	25.7	25.5	25.4	25.3	25.2	25.4	26.4	28.3	28.4	28.2	25.8
12	24.2	24.3	24.6	24.7	24.2	24.4	24.6	24.6	24.6	24.4	25.3	26.3
13	25.2	25.2	25.2	25.2	25.3	25.5	25.0	25.0	25.0	25.3	26.0	26.7
14	25.0	24.8	24.8	24.7	24.7	24.7	25.0	26.3	27.8	27.2	28.8	29.8
15	25.8	25.2	25.1	25.1	25.0	24.8	25.3	27.2	29.4	29.6	29.8	30.7
16	25.0	24.9	24.7	24.2	24.1	24.0	25.0	27.7	29.4	30.4	31.3	31.8
17	26.9	26.2	26.1	25.9	25.3	25.1	25.6	26.2	27.7	28.3	29.1	29.2
18	24.8	24.9	24.7	24.6	24.6	24.5	24.8	25.9	26.9	28.5	30.2	30.7
19	24.8	24.8	24.8	24.9	24.8	24.7	25.2	26.9	27.9	28.9	29.6	27.3
20	25.0	25.0	24.9	24.8	24.9	25.1	25.4	27.9	28.3	29.4	30.4	30.3
21	26.0	26.1	26.2	26.3	26.1	25.9	26.3	27.4	28.9	29.5	31.1	30.5
22	24.9	24.8	24.8	24.8	24.7	24.7	24.9	27.4	29.4	30.7	30.3	32.1
23	27.8	26.3	25.8	26.0	25.9	25.9	26.4	29.1	30.0	30.8	31.8	30.8
24	25.5	25.6	25.3	25.3	25.2	25.5	26.1	28.6	29.7	31.0	30.8	29.2
25	26.7	26.3	26.1	25.9	25.8	25.3	26.0	27.7	30.2	30.8	25.1	25.0
26	25.5	25.7	25.7	25.7	25.5	25.1	25.2	28.2	29.7	30.3	31.0	30.5
27	24.1	24.2	24.1	24.1	24.1	24.2	24.7	25.3	26.8	28.7	29.9	29.6
28	25.7	25.5	25.7	25.6	25.5	25.1	25.7	28.2	29.4	30.0	30.9	30.9
29	26.0	25.9	25.5	25.3	25.0	24.8	25.0	25.4	27.1	28.8	29.7	30.7
30	24.3	24.5	23.4	23.3	23.8	23.9	24.0	24.8	25.4	27.1	28.0	28.3
Mean	25.5	25.4	25.2	25.1	25.0	24.9	25.3	26.4	27.6	28.4	29.0	28.9

Time / Date	1300	1400	1500	1600	1700	1800	1900	2000	2100	2200	2300	2400
1	29.9	29.8	30.8	29.2	26.8	28.2	27.6	27.2	27.0	26.8	26.6	26.3
2	31.7	31.1	30.0	30.1	28.9	28.8	28.2	27.9	28.0	27.8	23.1	23.1
3	30.9	30.1	28.2	31.1	30.3	29.8	29.0	28.2	27.8	27.6	27.3	27.0
4	27.0	27.1	27.1	27.9	27.9	27.4	26.6	26.6	26.3	26.5	26.3	26.0
5	29.7	30.2	29.6	29.0	28.3	27.8	27.4	27.2	26.4	25.7	25.3	25.3
6	28.6	30.9	29.1	28.6	28.0	27.7	27.4	27.0	26.9	26.7	26.5	26.4
7	30.5	30.0	29.2	28.9	28.1	28.0	27.6	27.2	27.3	27.1	26.1	26.8
8	29.7	31.0	29.5	29.9	28.6	28.0	27.8	26.2	24.8	24.3	24.2	24.8
9	25.1	26.2	26.9	27.2	27.7	26.9	26.3	26.2	26.1	26.0	25.6	25.3
10	29.0	29.9	31.1	30.8	31.2	29.0	27.8	27.3	26.2	26.0	25.7	25.4
11	27.3	28.0	29.6	29.1	28.6	28.1	27.9	24.5	24.3	24.3	24.3	24.2
12	26.1	26.5	27.1	27.0	27.5	26.5	26.0	25.7	25.3	25.3	25.2	25.2
13	26.4	27.0	28.1	29.5	29.9	28.5	27.7	27.2	27.1	26.0	24.3	24.8
14	30.0	30.9	30.9	29.2	28.7	28.1	26.0	25.8	26.0	26.0	26.0	26.0
15	32.0	32.0	31.3	32.0	30.2	28.7	28.0	26.3	25.7	25.3	25.1	25.0
16	31.9	31.8	31.2	32.3	31.9	30.0	28.6	28.1	27.8	27.2	27.1	27.0
17	28.7	30.8	30.8	30.4	29.7	28.6	24.4	24.3	24.6	24.4	24.5	24.4
18	31.1	30.5	30.8	30.8	27.4	26.3	25.0	25.0	24.9	24.9	24.9	24.9
19	27.6	27.7	27.7	27.9	28.1	24.9	24.7	25.0	25.1	25.2	25.0	25.0
20	30.4	29.9	30.0	30.0	29.0	28.2	27.5	27.0	26.5	26.7	26.3	26.2
21	31.7	32.0	31.2	31.3	30.6	29.0	24.9	25.0	25.9	25.2	24.9	24.9
22	31.9	31.9	32.3	33.0	32.0	31.1	29.5	28.6	28.3	28.0	28.0	27.9
23	31.1	31.2	32.6	31.9	30.4	29.0	28.5	28.6	28.4	25.5	25.5	25.5
24	29.7	30.3	30.0	30.1	28.8	28.7	28.0	27.5	26.9	26.7	26.4	26.7
25	26.0	28.7	31.3	32.4	30.7	26.8	26.1	26.0	25.6	25.5	25.5	25.6
26	29.8	30.3	31.6	31.9	30.4	29.0	28.6	28.1	26.6	24.4	24.2	24.3
27	31.1	31.4	31.0	30.7	30.0	28.4	28.0	27.6	27.3	27.3	26.1	25.7
28	31.7	31.8	32.2	29.3	29.1	28.3	27.8	27.6	26.8	26.7	26.4	26.0
29	31.2	31.3	31.1	31.0	30.8	30.0	29.1	26.7	26.6	26.1	26.2	25.9
30	28.8	29.8	30.0	29.8	29.1	24.3	24.1	24.3	24.3	24.1	24.1	24.2
Mean	29.6	30.0	30.1	30.1	29.3	28.1	27.2	26.7	26.4	26.0	25.7	25.5

กรุงเทพ ฯ กันยายน ๒๕๐๐ **Bangkok September 1957**

ความชื้นสัมพันธ์รายชั่วโมงประจำวันเป็นเรือนร้อย

Hourly Relative Humidity in Percent

Time / Date	เวลากรุงเทพ ฯ 0100	0200	0300	0400	0500	0600	0700	0800	0900	1000	1100	1200
									Bangkok Standard Time			
1	100.0	100.0	100.0	100.0	99.0	98.0	99.0	96.0	94.0	90.0	87.0	84.0
2	96.0	95.0	96.0	97.0	97.0	96.0	95.0	88.0	83.0	78.0	76.0	74.0
3	98.0	97.0	97.0	97.0	98.0	98.0	96.0	92.0	87.0	80.0	74.0	75.0
4	94.0	95.0	94.0	96.0	100.0	96.0	97.0	96.0	98.0	100.0	98.0	95.0
5	96.0	98.0	95.0	95.0	96.0	97.0	93.0	89.0	81.0	82.0	79.0	81.0
6	95.0	95.0	96.0	98.0	98.0	98.0	95.0	92.0	80.0	79.0	74.0	93.0
7	93.0	94.0	95.0	97.0	97.0	96.0	96.0	95.0	88.0	80.0	80.0	73.0
8	93.0	96.0	98.0	99.0	100.0	100.0	100.0	100.0	100.0	97.0	92.0	89.0
9	98.0	99.0	98.0	99.0	100.0	100.0	100.0	100.0	98.0	95.0	98.0	98.0
10	97.0	98.0	98.0	98.0	98.0	98.0	98.0	92.0	83.0	82.0	74.0	73.0
11	97.0	97.0	98.0	99.0	99.0	99.0	98.0	95.0	84.0	83.0	83.0	92.0
12	99.0	99.0	99.0	99.0	98.0	98.0	98.0	98.0	98.0	99.0	98.0	92.0
13	98.0	98.0	98.0	98.0	98.0	99.0	98.0	100.0	98.0	95.0	92.0	89.0
14	100.0	99.0	99.0	100.0	100.0	100.0	99.0	92.0	82.0	87.0	79.0	74.0
15	94.0	96.0	94.0	92.0	92.0	94.0	95.0	83.0	73.0	68.0	68.0	65.0
16	92.0	89.0	90.0	92.0	94.0	95.0	93.0	80.0	67.0	64.0	63.0	60.0
17	89.0	82.0	82.0	85.0	95.0	94.0	91.0	89.0	80.0	79.0	70.0	71.0
18	97.0	96.0	95.0	96.0	96.0	96.0	94.0	87.0	82.0	75.0	71.0	68.0
19	94.0	95.0	96.0	96.0	97.0	98.0	98.0	87.0	82.0	78.0	72.0	84.0
20	97.0	98.0	98.0	98.0	98.0	99.0	98.0	86.0	77.0	70.0	70.0	69.0
21	92.0	96.0	97.0	95.0	95.0	96.0	93.0	87.0	80.0	77.0	69.0	68.0
22	95.0	98.0	98.0	98.0	98.0	98.0	98.0	89.0	77.0	69.0	71.0	63.0
23	88.0	92.0	96.0	97.0	95.0	96.0	94.0	77.0	69.0	67.0	64.0	70.0
24	91.0	94.0	96.0	97.0	97.0	96.0	97.0	81.0	74.0	69.0	70.0	76.0
25	89.0	95.0	96.0	95.0	95.0	97.0	89.0	82.0	71.0	69.0	98.0	98.0
26	95.0	95.0	94.0	92.0	94.0	96.0	96.0	83.0	76.0	69.0	70.0	72.0
27	100.0	99.0	98.0	99.0	98.0	95.0	95.0	86.0	77.0	68.0	71.0	68.0
28	88.0	91.0	93.0	95.0	96.0	93.0	77.0	76.0	74.0	67.0	61.0	64.0
29	91.0	92.0	92.0	92.0	94.0	94.0	94.0	91.0	86.0	75.0	67.0	65.0
30	100.0	100.0	97.0	100.0	100.0	100.0	100.0	100.0	99.0	87.0	79.0	70.0
Mean	94.9	95.6	95.8	96.4	97.1	97.0	95.5	89.6	83.3	79.3	77.3	77.3

Time / Date	1300	1400	1500	1600	1700	1800	1900	2000	2100	2200	2300	2400
1	75.0	79.0	76.0	79.0	95.0	79.0	92.0	87.0	90.0	94.0	92.0	95.0
2	65.0	63.0	72.0	74.0	80.0	82.0	83.0	85.0	85.0	86.0	97.0	98.0
3	73.0	74.0	83.0	68.0	69.0	74.0	78.0	82.0	84.0	87.0	90.0	92.0
4	92.0	91.0	89.0	86.0	82.0	86.0	92.0	93.0	96.0	96.0	93.0	96.0
5	81.0	76.0	75.0	80.0	82.0	84.0	84.0	86.0	89.0	91.0	92.0	94.0
6	78.0	74.0	77.0	81.0	81.0	85.0	87.0	87.0	91.0	93.0	93.0	94.0
7	71.0	77.0	83.0	76.0	83.0	83.0	84.0	87.0	89.0	90.0	94.0	94.0
8	79.0	71.0	79.0	74.0	79.0	81.0	83.0	93.0	99.0	99.0	99.0	99.0
9	96.0	90.0	87.0	90.0	81.0	86.0	91.0	91.0	95.0	95.0	95.0	97.0
10	80.0	74.0	72.0	74.0	68.0	76.0	85.0	84.0	91.0	96.0	96.0	97.0
11	89.0	85.0	80.0	80.0	83.0	85.0	84.0	97.0	98.0	98.0	98.0	98.0
12	91.0	87.0	84.0	86.0	82.0	89.0	90.0	94.0	97.0	97.0	98.0	98.0
13	90.0	86.0	79.0	73.0	75.0	82.0	83.0	88.0	89.0	93.0	99.0	99.0
14	73.0	69.0	66.0	73.0	75.0	79.0	86.0	88.0	89.0	88.0	91.0	92.0
15	67.0	61.0	61.0	66.0	71.0	75.0	81.0	83.0	88.0	89.0	91.0	92.0
16	62.0	63.0	63.0	62.0	64.0	70.0	75.0	78.0	83.0	87.0	90.0	91.0
17	76.0	63.0	64.0	70.0	60.0	77.0	96.0	97.0	98.0	97.0	98.0	98.0
18	70.0	72.0	70.0	69.0	90.0	90.0	92.0	92.0	95.0	94.0	96.0	96.0
19	87.0	82.0	82.0	78.0	79.0	93.0	94.0	93.0	94.0	96.0	97.0	97.0
20	70.0	71.0	74.0	72.0	76.0	81.0	88.0	86.0	89.0	93.0	92.0	91.0
21	61.0	65.0	69.0	66.0	68.0	74.0	91.0	97.0	98.0	97.0	94.0	95.0
22	63.0	63.0	61.0	60.0	65.0	67.0	76.0	82.0	83.0	85.0	88.0	87.0
23	69.0	72.0	63.0	65.0	71.0	75.0	81.0	81.0	81.0	93.0	92.0	91.0
24	68.0	70.0	72.0	74.0	78.0	75.0	80.0	82.0	85.0	86.0	92.0	89.0
25	94.0	81.0	69.0	65.0	67.0	83.0	93.0	85.0	89.0	89.0	89.0	91.0
26	71.0	65.0	57.0	70.0	74.0	77.0	81.0	93.0	99.0	98.0	100.0	99.0
27	66.0	63.0	65.0	69.0	76.0	78.0	82.0	85.0	85.0	84.0	84.0	85.0
28	63.0	57.0	73.0	76.0	79.0	82.0	83.0	86.0	88.0	89.0	92.0	90.0
29	67.0	65.0	66.0	68.0	68.0	73.0	80.0	80.0	81.0	88.0	89.0	91.0
30	75.0	73.0	73.0	74.0	72.0	100.0	98.0	100.0	100.0	100.0	100.0	100.0
Mean	75.4	72.7	72.8	73.3	75.8	80.7	85.8	88.1	90.6	92.3	93.7	94.2

กรุงเทพ ฯ กันยายน ๒๕๐๐ **Bangkok September 1957**

ทิศและกำลังลมรายชั่วโมง (โบฟอร์ตสเกล)

Hourly Direction and Force of Surface Winds (Beaufort Scale)

Time	0100		0200		0300		0400		0500		0600	
Date	Dir.	Force	Dir.	Force	Dir.	Force	Dir.	Force	Dir.	Force	Dir.	Force
1	C	0	C	0	C	0	C	0	E	1	E	1
2	C	0	C	0	C	0	C	0	C	0	ESE	1
3	WSW	2	C	0	C	0	C	0	C	0	C	0
4	C	0	C	0	SSE	1	C	0	S	2	C	0
5	C	0	C	0	ESE	1	ESE	1	ESE	1	S	1
6	C	0	C	0	C	0	C	0	C	0	C	0
7	ENE	1	C	0	SE	1	ESE	1	C	0	C	0
8	ENE	3	ESE	2	E	2	C	0	C	0	C	0
9	C	0	C	0	ESE	2	SE	2	C	0	C	0
10	C	0	C	0	C	0	C	0	C	0	C	0
11	C	0	C	0	C	0	C	0	C	0	C	0
12	C	0	C	0	S	3	SE	1	SSE	1	SSE	3
13	C	0	C	0	C	0	C	0	C	0	C	0
14	C	0	C	0	C	0	C	0	C	0	C	0
15	C	0	C	0	C	0	C	0	C	0	C	0
16	C	0	C	0	WSW	1	C	0	C	0	C	0
17	C	0	WNW	2	WNW	1	C	0	C	0	C	0
18	C	0	C	0	C	0	C	0	C	0	C	0
19	C	0	C	0	C	0	C	0	C	0	C	0
20	C	0	C	0	C	0	C	0	C	0	ESE	1
21	C	0	C	0	C	0	C	0	C	0	C	0
22	C	0	C	0	C	0	C	0	C	0	C	0
23	S	2	C	0	C	0	C	0	C	0	C	0
24	C	0	C	0	C	0	C	0	C	0	C	0
25	C	0	C	0	C	0	C	0	C	0	C	0
26	C	0	C	0	C	0	C	0	C	0	C	0
27	C	0	C	0	C	0	C	0	C	0	C	0
28	C	0	C	0	C	0	C	0	C	0	C	0
29	WSW	1	N	1	NE	2	C	0	C	0	C	0
30	NNE	3	C	0	N	2	N	2	C	0	C	0
Freq.	C	0.4	C	0.2	C	0.5	C	0.2	C	0.2	C	0.2

Time	0700		0800		0900		1000		1100		1200	
Date	Dir.	Force	Dir.	Force	Dir.	Force	Dir.	Force	Dir.	Force	Dir.	Force
1	ESE	1	ESE	2	ESE	2	ESE	1	ESE	1	SSE	2
2	ESE	1	ENE	1	C	0	C	0	C	0	ENE	1
3	C	0	C	0	N	1	C	0	NE	1	NNE	1
4	N	1	ESE	2	C	0	C	0	C	0	C	0
5	S	1	C	0	C	0	S	3	SSE	2	S	2
6	C	0	C	0	C	0	C	0	NE	1	SSE	2
7	C	0	ENE	1	E	3	ESE	2	E	1	E	2
8	C	0	C	0	C	0	ESE	1	ESE	1	SSW	1
9	C	0	C	0	C	0	C	0	NNE	1	NNE	1
10	C	0	C	0	C	0	C	0	NNE	1	NE	2
11	C	0	C	0	C	0	C	0	C	0	NNE	1
12	C	0	SE	3	C	0	SSE	2	SSW	2	SW	3
13	SSW	2	SSW	1	WSW	1	C	0	WNW	2	WNW	3
14	C	0	C	0	SSE	2	SSE	2	SE	2	SSW	2
15	C	0	C	0	WSW	2	SW	2	WSW	2	WSW	1
16	C	0	C	0	W	2	SW	1	SW	2	WSW	2
17	C	0	C	0	WNW	1	WNW	2	WNW	2	W	4
18	C	0	C	0	NW	2	WNW	2	NNW	2	NW	1
19	C	0	W	1	W	1	WNW	2	WNW	2	NW	2
20	C	0	C	0	S	3	S	3	S	3	S	3
21	C	0	C	0	SSW	2	SSW	2	SSW	2	SW	2
22	C	0	C	0	WSW	2	SW	2	WSW	2	WSW	2
23	C	0	C	0	C	0	C	0	C	0	C	0
24	C	0	C	0	C	0	S	1	C	0	S	2
25	C	0	C	0	C	0	SSE	1	NNE	4	C	0
26	C	0	C	0	SW	3	SSW	1	S	2	S	2
27	C	0	C	0	WSW	1	SW	2	SW	2	SSW	2
28	C	0	C	0	C	0	C	0	W	1	W	1
29	C	0	C	0	WSW	2	SW	2	W	3	NW	3
30	C	0	C	0	C	0	C	0	WNW	1	WNW	3
Freq.	C	0.2	C	0.4	C	1.0	C	1.1	Var.	1.5	Var.	1.8

กรุงเทพ ฯ กันยายน ๒๕๐๐ **Bangkok September 1957**

ทิศและกำลังลมรายชั่วโมง (โบฟอร์ตสเกล)

Hourly Direction and Force of Surface Winds (Beaufort Scale)

Time	1300		1400		1500		1600		1700		1800	
Date	Dir.	Force	Dir.	Force	Dir.	Force	Dir.	Force	Dir.	Force	Dir.	Force
1	C	0	SE	1	NE	1	ESE	1	ENE	1	SE	1
2	NW	2	WSW	2	S	2	S	1	S	1	SSE	1
3	C	0	SSE	3	C	0	C	0	C	0	SSE	1
4	WSW	1	SW	1	SSW	1	C	0	C	0	C	0
5	SSW	4	SSW	3	S	3	S	3	SSW	3	S	2
6	N	2	SE	2	SSE	3	SSE	3	S	2	SSE	2
7	C	0	ENE	1	E	2	SE	3	SE	2	SSE	2
8	SSW	1	SSW	2	ESE	2	SSE	3	SSE	1	SE	1
9	N	1	NNE	1	NNE	1	N	1	C	0	N	1
10	S	2	C	0	C	0	SW	2	SSW	2	SSW	2
11	C	0	C	0	C	0	C	0	SE	2	C	0
12	W	3	WSW	3	W	3	NW	2	N	2	C	0
13	N	2	N	2	N	2	C	0	C	0	C	0
14	SSW	2	S	2	SSW	2	S	2	S	2	S	2
15	SW	2	WSW	2	W	3	SW	2	SSW	3	SSW	2
16	WNW	3	W	3	W	2	WSW	2	SSW	2	SSW	3
17	WNW	2	NW	3	NNW	3	N	3	N	1	NNW	1
18	W	1	N	1	N	1	NNE	3	NNE	3	S	2
19	SW	2	SSW	2	SSW	2	SSW	2	SSW	1	C	0
20	S	3	SSW	3	SSW	2	S	2	S	2	SSW	1
21	C	0	C	0	W	2	S	2	SSE	3	SSE	2
22	WSW	2	WSW	2	W	2	SW	2	WSW	2	SSW	2
23	ENE	2	N	2	SW	3	C	0	S	2	S	2
24	C	0	C	0	ENE	1	C	0	SSE	1	SSE	2
25	ESE	2	SE	2	SSW	1	SSW	2	SSW	4	WSW	3
26	S	2	S	2	C	0	S	2	SE	2	SE	2
27	SSW	2	SSW	2	S	2	SSW	2	S	2	S	2
28	C	0	W	2	SW	2	SW	2	SSW	1	SSW	2
29	NW	3	NW	3	NW	2	N	2	NNW	2	C	0
30	W	3	W	2	W	2	WSW	1	SSW	1	C	0
Freq.	C	1.6	SSW	1.8	SSW	1.7	S	1.7	SSW	1.7	Cor SSW	1.4

Time	1900		2000		2100		2200		2300		2400	
Date	Dir.	Force	Dir.	Force	Dir.	Force	Dir.	Force	Dir.	Force	Dir.	Force
1	SSE	1	C	0	C	0	C	0	C	0	C	0
2	SSE	1	SSE	1	S	1	S	2	SW	4	SW	2
3	C	0	SSE	1	C	0	C	0	C	0	C	0
4	C	0	C	0	C	0	C	0	C	0	C	0
5	SSW	2	SSW	1	W	1	C	0	C	0	C	0
6	SSE	1	SSE	1	C	0	ESE	1	ESE	1	ESE	1
7	SSE	2	SSE	1	ESE	2	SE	2	C	0	ENE	3
8	SE	2	C	0	E	2	C	0	C	0	C	0
9	C	0	C	0	N	1	NNE	1	NNE	1	C	0
10	SSW	1	C	0	ENE	2	C	0	C	0	C	0
11	WNW	3	NNE	1	C	0	C	0	C	0	C	0
12	N	1	N	1	C	0	C	0	C	0	C	0
13	C	0	SSW	2	SSW	2	SW	3	C	0	C	0
14	SSW	2	SSW	2	S	1	C	0	C	0	C	0
15	SW	2	W	2	C	0	C	0	C	0	C	0
16	S	2	C	0	SW	1	SW	1	C	0	WSW	1
17	WNW	4	C	0	C	0	C	0	C	0	C	0
18	SSW	2	WSW	2	SW	1	SW	1	C	0	C	0
19	C	0	C	0	C	0	C	0	C	0	C	0
20	C	0	C	0	C	0	C	0	C	0	C	0
21	NNW	1	C	0	S	1	C	0	C	0	C	0
22	S	1	SSE	1	S	1	C	0	SSW	1	SSW	1
23	S	1	SSW	2	SSW	2	SSW	1	C	0	C	0
24	S	2	SSW	2	C	0	C	0	C	0	C	0
25	C	0	C	0	C	0	C	0	C	0	C	0
26	SSE	2	SSW	2	C	0	C	0	C	0	C	0
27	S	2	S	2	S	1	S	2	SSW	2	WSW	2
28	SSW	1	WSW	2	C	0	C	0	WSW	1	C	0
29	SSW	3	SSE	1	C	0	SSW	1	C	0	SW	2
30	C	0	SSW	2	WSW	2	WSW	2	C	0	C	0
Freq.	C	1.3	C	1.0	C	0.7	C	0.6	C	0.3	C	0.4

กรุงเทพ ฯ กันยายน ๒๕๐๐ **Bangkok September 1957**

จำนวนฝนรายชั่วโมงเป็นมิลลิเมตร

Hourly Rainfall in Millimetres

Time / Date	เวลากรุงเทพ ฯ 0100	0200	0300	0400	0500	0600	0700	0800	0900	1000	1100	1200
									Bangkok Standard Time			
1	0.1					0.1	0.5	0.2				
2		0.1	0.1									
3	0.6	0.1										
4					8.2	7.1		1.9	2.2	3.5	3.5	0.4
5												0.1
6				0.4								10.9
7												
8		1.5	0.7	13.7	15.5	1.3	2.5	2.0	3.5	0.3		0.1
9			3.8	4.9	2.2	2.1	0.9	0.3		0.1	2.0	3.4
10	0.8											
11					0.3							18.1
12	0.6	1.1	1.4	0.8	1.2	0.5	0.2	2.9	4.8	6.4	2.0	0.4
13							3.6	2.6	3.4	0.9	0.1	
14	0.7	0.2			0.1	0.1						
15												
16												
17					0.6	0.3						
18												
19												2.9
20	0.3	0.1										
21		0.1										
22												
23			1.2									
24												
25											30.3	7.8
26												
27	2.9	0.7										
28												
29					0.4		0.1					
30	38.7	4.9	4.7	4.7	2.0	1.7	0.7	0.6				
Total	44.7	8.7	12.0	24.5	30.5	13.2	8.5	10.5	13.9	11.2	37.9	44.1

Time / Date	1300	1400	1500	1600	1700	1800	1900	2000	2100	2200	2300	2400
1					14.9							
2											0.4	0.1
3												
4	0.2											
5									0.1	0.3	0.2	0.1
6												
7												
8								1.3	23.2	5.4	0.2	
9	1.0										0.1	0.1
10									0.5	2.6	1.1	
11	0.9	1.3						10.7	3.9	3.0	3.5	1.5
12												
13											36.0	1.1
14												
15												
16												
17							0.9	1.9	0.2			
18					5.0	0.1			0.5			
19	0.2					0.4				0.1	0.2	0.3
20												
21							0.5	2.7				
22												
23												
24												
25												
26									0.8	17.9	4.3	0.9
27												
28												
29												
30						16.5	7.4	3.7	0.1	4.3	0.9	1.0
Total	2.3	1.3	—	—	19.9	17.0	8.8	20.3	29.3	33.6	46.9	5.1

กรุงเทพ ฯ กันยายน ๒๕๐๐ **Bangkok September 1957**

Time / Date	ทรรศนวิสัยทางนอน (กม.) Horizontal Visibility (km.) เวลากรุงเทพ ฯ				จำนวนเมฆ (0 – 8) Amount of Clouds (0 — 8) Bangkok Standard Time			
	0700	1000	1300	1600	0700	1000	1300	1600
1	8.0	9.6	12.8	8.0	8	8	7	7
2	6.4	12.8	12.8	12.8	7	7	7	8
3	8.0	12.8	12.8	12.8	8	7	7	7
4	6.4	4.8	6.4	9.6	7	8	8	7
5	9.6	12.8	12.8	12.8	7	7	7	7
6	8.0	12.0	12.8	16.0	8	7	7	8
7	12.8	14.4	16.0	16.0	6	6	6	8
8	4.8	6.4	11.2	12.8	8	8	7	8
9	3.2	6.4	6.4	12.8	8	8	8	7
10	4.8	6.4	12.8	20.4	7	7	7	6
11	4.8	12.0	6.2	16.0	7	7	7	7
12	6.4	11.2	8.0	12.8	8	8	7	7
13	3.2	3.2	8.0	12.8	8	8	8	6
14	4.8	11.2	16.0	16.0	8	7	7	7
15	8.0	12.8	16.0	16.0	7	7	7	7
16	6.4	16.0	16.0	16.0	7	5	7	7
17	4.8	9.6	11.2	12.8	8	8	7	7
18	4.8	16.0	16.0	14.4	8	7	7	7
19	4.8	12.8	8.0	11.2	7	7	7	8
20	8.0	12.8	12.8	16.0	7	7	7	7
21	4.8	12.8	19.2	16.0	7	7	7	7
22	4.8	16.0	16.0	19.2	6	6	7	6
23	8.0	16.0	16.0	16.0	6	5	7	7
24	6.4	12.8	12.8	11.2	8	8	8	8
25	8.0	11.2	6.4	12.8	6	7	7	6
26	8.4	16.0	16.0	16.0	7	7	7	6
27	6.4	14.4	16.0	16.0	7	7	7	7
28	8.0	16.0	16.0	16.0	7	7	7	7
29	6.4	11.2	16.0	16.0	8	7	7	7
30	3.2	8.0	8.0	11.2	8	8	8	8
Mean	6.2	11.6	12.6	14.3	7.3	7.1	7.1	7.1

วันที่ Date	ชนิดของเมฆ Form of Clouds			
	0700	1000	1300	1600
1	Cu.Sc.Ac.As.	Cu.Sc.Cb.Ac.As.Ci.Cs.	Cu.Sc.Cb.Ac.As.Ci.Cs.	Cu.Sc.Cb.Ac.As.Ci.Cs.
2	Cu.Sc.Ac.As.Ci.Cs.	Cu.Sc.Ac.As.Ci.Cs.	Cu.Sc.Cb.Ac.As.Ci.Cs.	Cu.Sc.Cb.Ac.As.Ci.Cs.
3	Cu.Sc.Ac.As.Ci.Cs.	Cu.Sc.Ac.As.Ci.Cs.	Cu.Sc.Cb.Ac.Ci.Cs.	Cu.Sc.Cb.Ac.As.Ci.Cs.
4	Cu.Sc.Cb.Ac.As.Ci.Cs.	Cu.Sc.Ac.As.	Cu.Sc.Ac.As.Ci.Cs.	Cu.Sc.Cb.Ac.As.Ci.Cs.
5	Cu.Sc.Cb.Ac.Ci.Cs.	Cu.Sc.Cb.Ac.Ci.Cs.	Cu.Sc.Cb.Ac.As.Ci.Cs.	Cu.Sc.Cb.Ac.As.Ci.Cs.
6	Cu.Sc.Ac.As.Ci.Cs.	Cu.Sc.Ac.Ci.Cs.	Cu.Sc.Cb.Ac.Ci.Cs.	Cu.Sc.Cb.Ac.As.Ci.Cs.
7	Cu.Sc.Cb.Ac.Ci.Cs.	Cu.Sc.Cb.Ac.Ci.Cs.	Cu.Sc.Cb.Ac.Ci.Cs.	Cu.Sc.Cb.Ac.As.Ci.Cs.
8	Cu.Sc.Ac.As.	Cu.Sc.Ac.As.	Cu.Sc.Ac.As.Ci.Cs.	Cu.Sc.Cb.Ac.As.Ci.Cs.
9	Cu.Sc.Ac.As.	Cu.Sc.Ac.As.	Cu.Sc.Cb.Ac.As.Ci.Cs.	Cu.Sc.Cb.Ac.As.Ci.Cs.
10	Cu.Sc.Cb.Ac.As.Ci.Cs.	Cu.Sc.Cb.Ac.Ci.Cs.	Cu.Sc.Cb.Ac.Ci.Cs.	Cu.Sc.Cb.Ac.Ci.Cs.
11	Cu.Sc.Ac.As.Ci.Cs.	Cu.Sc.Cb.Ac.Ci.Cs.	Cu.Sc.Cb.Ac.As.Ci.Cs.	Cu.Sc.Cb.Ac.As.Ci.Cs.
12	Cu.Sc.As.	Cu.Sc.As.	Cu.Sc.Ac.As.Ci.Cs.	Cu.Sc.Cb.Ac.As.Ci.Cs.
13	Cu.Sc.Ac.As.	Cu.Sc.Ac.As.	Cu.Sc.Cb.Ac.As.Ci.Cs.	Cu.Sc.Cb.Ac.As.Ci.Cs.
14	Cu.Sc.Cb.Ac.As.Ci.Cs.	Cu.Sc.Ac.As.Ci.Cs.	Cu.Sc.Ac.Ci.	Cu.Sc.Cb.Ac.Ci.Cs.
15	Cu.Sc.Ac.Ci.	Cu.Sc.Ac.Ci.Cs.	Cu.Sc.Cb.Ac.Ci.Cs.	Cu.Sc.Cb.Ac.Ci.Cs.
16	Cu.Sc.Ac.Ci.	Cu.Ac.Ci.Cs.	Cu.Sc.Ac.Ci.Cs.	Cu.Sc.Cb.Ac.Ci.Cs.
17	Cu.Sc.Ac.As.	Cu.Sc.Ac.As.Ci.Cs.	Cu.Sc.Cb.Ac.As.Ci.Cs.	Cu.Sc.Cb.Ac.Ci.
18	Cu.Sc.Ac.As.Ci.Cs.	Cu.Sc.Ac.Ci.	Cu.Sc.Cb.Ac.Ci.	Cu.Sc.Cb.Ac.Ci.Cs.
19	Cu.Sc.Ac.Ci.Cs.	Cu.Sc.Cb.Ac.Ci.Cs.	Cu.Sc.Cb.Ac.As.Ci.Cs.	Cu.Sc.Cb.Ac.Ci.Cs.
20	Cu.Sc.Ac.Ci.Cs.	Cu.Sc.Ac.Ci.Cs.	Cu.Sc.Cb.Ac.Ci.Cs.	Cu.Sc.Cb.Ac.Ci.Cs.
21	Sc.Ac.Ci.Cs.	Cu.Sc.Ac.As.Ci.Cs.	Cu.Sc.Cb.Ac.Ci.Cs.	Cu.Sc.Ac.Ci.
22	Cu.Sc.Ac.Ci.Cs.	Cu.Ac.Ci.	Cu.Sc.Cb.Ac.Ci.	Cu.Sc.Cb.Ac.Ci.Cs.
23	Cu.Sc.Ac.Ci.Cs.	Cu.Sc.Ac.Ci.	Cu.Sc.Ac.Ci.	Cu.Sc.Cb.Ac.As.Ci.Cs.
24	Cu.Sc.Ac.Ci.Cs.	Cu.Sc.Cb.Ac.Ci.Cs.	Cu.Sc.Cb.Ac.As.Ci.Cs.	Cu.Sc.Cb.Ac.As.Ci.Cs.
25	Cu.Sc.Cb.Ac.Ci.Cs.	Cu.Sc.Ac.Ci.Cs.	Cu.Sc.Cb.Ac.As.Ci.Cs.	Cu.Sc.Cb.Ac.Ci.Cs.
26	Cu.Sc.Ac.Ci.Cs.	Cu.Sc.Cb.Ac.As.Ci.Cs.	Cu.Sc.Cb.Ac.As.Ci.Cs.	Cu.Sc.Cb.Ac.Ci.Cs.
27	Cu.Sc.Ac.As.Ci.Cs.	Cu.Sc.Ac.Ci.Cs.	Cu.Sc.Ac.Ci.Cs.	Cu.Sc.Cb.Ac.Ci.Cs.
28	Cu.Sc.Ac.Ci.Cs.	Cu.Sc.Cb.Ac.Ci.Cs.	Cu.Sc.Cb.Ac.Ci.Cs.	Cu.Sc.Cb.Ac.Ci.Cs.
29	Sc.Ac.As.Ci.Cs.	Cu.Sc.Ac.As.Ci.Cs.	Cu.Sc.Cb.Ac.Ci.Cs.	Cu.Sc.Cb.Ac.Ci.
30	Cs.As.	Cu.Sc.Ac.As.Ci.Cs.	Cu.Sc.Ac.As.Ci.Cs.	Cu.Sc.Cb.Ac.As.Ci.Cs.

กรุงเทพ ฯ กันยายน ๒๕๐๐ **Bangkok September 1957**

ค่าเฉลี่ยของผลการตรวจอุตุนิยมวิทยาประจำวันและประจำเดือน

Daily and Monthly Values of Meteorological Elements

Date	Mean Barometric Pressure + 1000mb.	Temperature Max.	Temperature Min.	Temperature Range	Temperature Mean	Relative Humidity	Wind Velocity Extreme	Wind Velocity Mean	Mean Amount of Cloud	Total Rainfall	Mean Visibility	Amount of Evaporation	Weather Remarks
		°C.	°C.	°C.	°C.	%	km./hr.	km./hr.	0-8	mm.	km.	mm.	
1	06.41	30.9	24.9	6.0	27.0	90.8	23.0	3.5	7.5	15.8	10.6	2.5	● ↘ ⊙
2	06.53	31.9	22.8	9.1	27.7	85.0	52.0	5.8	7.5	0.7	11.2	2.2	● ⊥ = ⋁ ⊓ ↘ ⊙
3	07.43	31.1	23.0	8.1	27.6	85.1	20.0	3.7	7.4	0.7	11.4	2.0	O ⊥ = (⚅) ↘ ⊙
4	08.08	28.0	22.6	5.4	26.1	93.8	33.0	4.9	7.3	27.0	9.4	0.6	O ⚅ (⚅) ↘ ⊙
5	07.87	31.1	24.6	6.5	27.3	87.3	34.0	9.0	7.1	0.8	11.4	1.7	O ↘ ⊓ ⊙
6	06.54	30.9	24.9	6.0	27.1	88.1	33.0	7.5	7.5	11.3	11.1	1.4	● ⊥ = (⚅) ↘ ⊓ ⊙
7	05.69	31.4	25.0	6.4	27.4	87.3	31.0	6.7	6.8	—	14.2	1.8	O ↘
8	07.23	31.0	23.5	7.5	26.5	91.6	25.5	6.7	7.9	71.2	9.0	1.2	● ⚅ (⚅) ↘ ⊙
9	08.73	27.7	23.5	4.2	25.4	94.9	13.0	3.2	7.9	20.9	8.6	0.6	● ↘ ⊙
10	08.44	31.5	24.2	7.3	27.3	86.8	23.0	6.4	7.3	5.0	12.6	1.7	O ⚅ = (⚅) ↘ ⊙
11	08.63	30.0	25.1	4.9	26.5	91.6	39.0	7.0	7.4	43.2	8.8	0.4	O ⚅ = (⚅) ↘ ⊙
12	08.19	28.3	24.1	4.2	25.4	94.5	30.0	10.3	6.6	22.3	8.6	0.7	O ⊙
13	06.94	30.6	24.1	6.5	26.3	91.5	32.0	8.2	7.5	47.7	8.6	1.0	● ⚅ (⚅) ↘ ⊙
14	07.67	31.4	24.7	6.7	27.0	86.7	31.0	8.6	7.5	1.1	11.0	2.0	● = (⚅) ↘ ⊙
15	09.05	32.4	24.6	7.8	27.7	80.8	50.0	8.8	6.8	—	13.4	2.3	O ↘ =
16	09.18	32.6	23.6	9.0	28.2	77.8	29.5	7.0	6.1	—	14.4	2.7	O ↘ =
17	08.09	31.4	24.3	7.1	27.0	83.4	50.0	9.8	7.6	3.9	10.2	1.8	● ↘ = ⊙
18	06.06	31.3	24.4	6.9	26.7	86.6	38.0	6.9	7.5	5.6	12.4	2.3	● ⚅ = (⚅) ↘ ⊙
19	06.34	29.6	24.4	5.2	26.2	89.5	35.0	6.7	7.5	4.1	9.4	1.0	● ⊙ =
20	08.20	30.5	24.3	6.2	27.5	85.0	37.0	10.6	7.1	0.4	12.6	2.0	O ↘ = ⊙
21	08.82	32.6	24.5	8.1	27.8	84.2	39.0	8.1	7.4	3.3	11.6	2.0	O ↘ = ⊙
22	06.54	33.3	24.3	9.0	28.6	78.5	29.0	6.7	6.4	—	14.6	2.4	O ↘ =
23	05.59	32.6	25.4	7.2	28.5	80.8	55.0	7.6	6.6	1.2	13.6	2.3	O ⚅ = (⚅) ↘ ⊙
24	07.59	31.6	24.8	6.8	27.8	82.9	27.0	6.3	7.6	—	12.2	2.1	● ↘ = ∞
25	08.39	32.4	24.0	8.4	27.1	86.2	44.0	10.9	6.9	38.1	10.8	2.0	O ⚅ = (⚅) ↘ ⊙
26	08.33	32.3	24.0	8.3	27.8	84.0	39.0	9.1	6.9	23.9	12.5	2.6	O ⚅ = (⚅) ↘ ⊙
27	08.01	31.8	24.0	7.8	27.3	82.3	26.0	7.9	7.3	3.6	12.4	2.0	O ↘ = ⊙
28	08.34	32.8	25.0	7.8	28.0	80.5	22.5	6.7	6.9	—	14.2	2.1	O ↘ =
29	08.21	32.0	24.6	7.4	27.7	81.2	33.0	8.3	7.3	0.5	13.2	2.2	O = (⚅) ↘ ⊙
30	08.32	30.3	22.7	7.6	25.7	91.8	39.0	8.6	8.0	91.9	5.6	1.2	● ⚅ = (⚅) ↘ ⊙
Totals										444.2		52.8	
Mean	07.65	31.2	24.2	7.0	27.1	86.4	33.8	7.4	7.3		11.3	1.8	
Abs. Max.	11.22	33.3		9.1		100.0	55.0			91.9		2.7	
Days	16th	22nd		2 nd		8days	23rd			30th		16th	
Abs. Min.	02.56		22.6	4.2		57.0						0.4	
Days	23 rd		4th	9,12		25,28						11th	

กรุงเทพ ฯ – BANGKOK

ผลสรุปการตรวจประจำเดือน กันยายน ๒๕๐๐

Monthly Summary for September 1957

1. ความกดอากาศ – AIR PRESSURE

สูงสุด	Extreme Maximum	1011.22	mb.	เมื่อ – on the 16th
ต่ำสุด	Extreme Minimum	1002.56	mb.	เมื่อ – on the 23rd
ระยะเปลี่ยนประจำวันสูงสุด	Max. Diurnal Range	6.00	mb.	เมื่อ – on the 22nd
ปานกลางสูงสุด	Mean Maximum	1009.77	mb.	
ปานกลางต่ำสุด	Mean Minimum	1005.09	mb.	
ปานกลาง	Mean	1007.65	mb.	

2. อุณหภูมิอากาศ – AIR TEMPERATURE

สูงสุด	Extreme Maximum	33.3	°C.	เมื่อ – on the 22nd
ต่ำสุด	Extreme Minimum	22.6	°C.	เมื่อ – on the 4th
ระยะเปลี่ยนประจำวันสูงสุด	Max. Diurnal Range	9.1	°C.	เมื่อ – on the 2nd
ปานกลางสูงสุด	Mean Maximum	31.2	°C.	
ปานกลางต่ำสุด	Mean Minimum	24.2	°C.	
ปานกลาง	Mean	27.1	°C.	

3. ความชื้นสัมพันธ์ – RELATIVE HUMIDITY

สูงสุด	Highest	100.0	%	เมื่อ – on 8 days.
ต่ำสุด	Lowest	57.0	%	เมื่อ – on 25,28
ปานกลาง	Mean	86.4	%	

4. ลม – SURFACE WINDS

ความเร็วสูงสุด	Greatest Velocity	55.0	Km./hr.
ความเร็วปานกลาง	Mean Velocity	7.4	Km./hr.
ทิศร่วม	Resultant Direction	S 16° 40' W	

5. ฝนตก – RAINFALL

รวมทั้งเดือน	Total Amount	444.2 mm.		
ต่างจากปรกติ	Departure from normal	+ 169.1 mm.		
ความแรงของฝน	Greatest Intensity	— mm.	in	— minutes
ตกมากที่สุดในวันหนึ่ง	Heaviest fall in 24 hrs.	91.9 mm.	เมื่อ	— on the 30th

6. หมายเหตุ – MISCELLANEOUS INFORMATION

ท้องฟ้าไม่มีเมฆ	Cloudless sky	0
ท้องฟ้ามีเมฆบางส่วน	Partly cloudy sky	0
ท้องฟ้ามีเมฆมาก	Cloudy sky	18
ท้องฟ้ามีเมฆเต็ม	Overcast	12
วันมีฝนตก	Rainy days	24
วันมีน้ำค้าง	Days with dew	3
วันมีหมอก	Days with ground fog	0
วันมีฟ้าหรัวชื้น	Days with mist	22
วันมีฟ้าหรัว	Days with haze	1
วันมีพายุฟ้าคะนอง	Days with thunderstorm	10
วันมีพายุฟ้าคะนองไม่ผ่านสถานี	Days with distant thunderstorm	14
วันมีฟ้าแลบ	Days with lightning	28
จำนวนไอน้ำรวมทั้งเดือน	Total Evaporation	52.8 mm.
จำนวนชั่วโมงที่มีแสงแดดทั้งเดือน	Toal Duration of Sunshine	— hrs.

สรุปผลการตรวจอุตุนิยมวิทยาประจำเดือน กันยายน 2500
Summary of Meteorological Observations for month of September 1957

สถานี Station	ค่าปานกลางความกดอากาศโดยลดและแก้แล้ว (เป็นมิลลิบาร์) Mean Reduced Barometric Presssure (in millibars)								
	1000 + จำนวนในตาราง 1000 + the numbers in the tables								ประจำเดือน For Month
	0100	0400	0700	1000	1300	1600	1900	2200	
Chiangrai	09.88	09.12	10.11	10.96	09.09	06.51	07.15	10.35	09.15
Mae Hongson	09.28	—	09.22	10.36	08.57	05.62	06.60	—	08.28
Chiangmai	07.84	07.27	08.35	09.14	06.91	03.94	05.38	08.34	07.15
Nan	08.04	—	09.39	10.30	07.69	04.83	06.12	—	07.73
Lampang	08.53	—	08.94	10.01	07.76	04.94	06.45	—	07.77
Phrae	07.42	06.67	07.90	09.37	07.07	04.42	05.29	07.71	06.98
Mae Sariang	—	—	07.28	08.48	05.91	03.58	05.19	—	06.09
Uttaradit	08.65	08.05	09.12	10.43	08.05	05.42	06.57	09.03	08.17
Loei	—	—	09.19	10.14	07.72	05.45	06.69	—	07.84
Nakhon Phanom	08.55	08.05	09.29	09.81	07.37	05.18	06.76	09.24	08.03
Udon Thani	07.45	07.01	08.41	09.27	06.86	04.27	05.78	08.25	07.16
Sakon Nakhon	—	—	10.69	11.39	08.84	06.57	08.13	—	09.12
Tak	07.18	06.62	07.64	09.13	07.19	04.49	05.28	07.70	06.90
Phitsanulok	08.19	07.44	08.68	09.92	07.56	05.00	06.36	08.96	07.76
Mae Sot	—	—	—	—	—	—	—	—	—
Mudahan	—	—	09.57	10.22	07.85	05.76	07.01	—	08.08
Phetchabun	—	—	10.13	11.17	08.53	06.28	07.91	—	08.80
Khon Kaen	08.24	—	08.59	09.70	06.57	04.33	06.00	—	07.24
Roi Et	07.73	07.12	08.52	09.43	06.94	04.73	06.37	08.43	07.41
Nakhon Sawan	08.68	07.94	09.04	10.32	08.27	05.70	07.01	09.20	08.27
Chaiyaphum	—	—	07.19	08.28	06.24	03.76	05.47	—	06.19
Ubon Ratchathani	07.26	06.76	07.94	08.73	05.89	03.91	05.76	07.81	06.76
Nakhon Ratchasima	08.61	07.83	09.21	10.00	07.28	05.53	07.41	09.67	08.20
Surin	09.11	08.72	09.92	11.04	08.49	06.35	08.08	10.26	09.00
Lopburi	09.05	08.15	09.34	10.70	08.47	06.19	07.52	09.79	08.65
Suphanburi	—	—	10.43	11.62	09.50	07.14	08.51	—	09.44
Prachinburi	—	—	09.12	10.38	08.11	06.15	07.55	—	08.26
Sap Muang	—	—	—	—	—	—	—	—	—
Kanchanaburi	—	—	08.75	09.93	07.71	05.80	07.26	—	07.89
Don Muang	08.70	07.42	08.31	09.94	08.09	05.54	06.87	09.36	08.03
Aranyaprathet	09.15	—	09.52	10.41	07.89	06.43	07.92	—	08.55
Pom Phrachunlachomklao	—	—	08.13	09.61	07.64	05.47	06.55	—	07.48
Chonburi	08.28	07.07	08.26	09.65	07.58	05.47	06.88	09.34	07.82
Sattahip	09.26	08.11	09.03	10.43	08.93	06.83	07.93	09.97	08.81
Chanthaburi	08.46	07.66	08.70	09.93	07.79	06.12	07.44	09.48	08.20
Hua Hin	08.20	06.70	07.60	09.13	07.61	05.58	06.35	09.12	07.54
Prachuap Khirikhan	10.24	08.89	09.29	10.64	08.69	06.88	08.11	10.09	09.10
Khlong Yai	—	—	11.34	12.33	10.55	08.70	09.83	—	10.55
Chumphon	09.34	08.57	09.51	10.63	09.17	07.47	08.23	10.04	09.12
Ranong	09.53	08.44	09.27	10.79	09.22	07.43	08.56	10.25	09.19
Ban Don	09.53	08.40	09.42	10.83	08.69	07.16	08.19	10.51	09.09
Nakhon Si Thammarat	—	—	09.57	10.89	08.77	07.27	08.32	—	08.96
Phuket	10.71	10.38	10.52	11.98	10.56	08.83	09.52	10.78	10.41
Kantang	09.72	08.66	09.07	10.61	09.19	07.24	08.13	09.97	09.07
Songkhla	10.31	09.05	10.09	11.39	09.31	07.34	08.79	10.96	09.66
Narathiwat	—	—	11.73	12.67	10.67	08.95	10.38	—	10.88

สถานี Station	อุณหภูมิอากาศ (°ซ) Temperature in °C.							
	ค่าปานกลาง Means							
	ประจำเดือน For Month	สูงสุด Max.	ต่ำสุด Min.	ประจำวัน Daily Extremes				ระยะเปลี่ยนประจำวัน Daily Range
				สูงสุด Highest	วันที่ Date	ต่ำสุด Lowest	วันที่ Date	
Chiangrai	26.9	31.2	22.6	29.3	13	23.3	24	8.6
Mae Hongson	27.6	31.7	23.5	30.2	14	23.7	2	8.2
Chiangmai	27.1	31.2	23.0	29.1	13	24.1	17	8.2
Nan	28.2	32.4	24.0	30.1	13	24.1	1	8.4
Lampang	27.9	32.2	23.6	30.0	13	26.0	20	8.6
Phrae	27.5	31.4	23.7	29.9	13	24.4	1	7.7
Mae Sariang	27.8	32.3	23.4	30.9	14	25.0	20	8.9
Uttaradit	28.8	33.0	24.6	31.4	12	25.5	4	8.4
Loei	—	31.0	—	—	—	—	—	—
Nakhon Phanom	27.7	31.9	23.5	29.6	23	25.8	16	8.4
Udon Thani	28.1	32.3	23.8	29.9	22,23	25.9	16	8.5
Sakon Nakhon	27.6	31.9	23.4	29.8	23	25.8	16	8.5
Tak	27.6	31.8	23.4	29.3	16	25.0	9	8.4
Phitsanulok	28.4	32.4	24.3	30.1	23	26.2	17	8.1
Mae Sot	27.6	31.3	23.8	29.7	13	24.8	17	7.5
Mukdahan	28.1	32.2	23.9	29.8	12	26.7	19	8.3
Phetchabun	28.0	32.2	23.7	29.9	12	25.1	24	8.5
Khon Kaen	28.0	32.3	23.7	29.7	23	25.4	19	8.6
Roi Et	27.5	31.6	23.3	30.2	23	25.8	24	8.3
Nakhon Sawan	28.2	32.3	24.1	29.3	15	25.9	19	8.2
Chaiyaphum	27.3	31.0	23.7	28.8	7	25.8	17	7.3
Ubon Ratchathani	27.7	31.5	23.8	29.3	23	25.4	1	7.7
Nakhon Ratchasima	27.5	32.0	23.0	28.4	23	26.0	17	9.0
Surin	27.6	31.9	23.4	29.1	3	25.9	17	8.5
Lopburi	27.7	31.3	24.2	29.1	26	26.0	4	7.1
Suphanburi	27.6	30.9	24.2	29.2	23	25.3	12	6.7
Prachinburi	27.8	31.3	24.2	29.0	5	25.7	12	7.1
Sap Muang	—	—	—	—	—	—	—	—
Kanchanaburi	27.9	32.2	23.6	28.9	5,28	25.2	12	8.6
Don Muang	28.3	31.5	25.1	30.3	21	25.3	9	6.4
Aranyaprathet	27.5	31.5	23.5	29.4	3	25.5	19	8.0
Pom Phrachunlachomklao	27.1	30.6	23.7	28.6	25	25.3	19	6.9
Chonburi	27.5	30.5	24.5	29.0	17	26.1	19	6.0
Sattahip	28.1	31.4	24.8	30.0	16	25.2	5	6.6
Chanthaburi	26.7	30.0	23.4	27.8	16	25.1	19	6.6
Hua Hin	27.5	31.2	23.8	28.7	23	26.4	20	7.4
Phrachuap Khirikhan	27.6	31.7	23.4	28.9	12	25.6	20	8.3
Khlong Yai	26.7	29.9	23.4	28.4	4	25.2	6	6.5
Chumphon	27.2	31.2	23.2	28.6	3,4	25.2	8	8.0
Ranong	26.1	29.2	23.0	27.7	3	23.9	7	6.2
Ban Don	27.5	31.7	23.2	28.5	3,26	26.4	7	8.5
Nakhon Si Thammarat	28.4	33.9	23.0	29.3	15	27.3	11	10.9
Phuket	27.0	29.9	24.0	28.8	15	24.0	24	5.9
Kantang	26.6	30.1	23.1	27.9	20	24.8	11	7.0
Songkhla	28.3	32.7	23.8	29.4	17,24	27.2	27	8.9
Narathiwat	27.4	31.5	23.2	28.6	1	26.3	21	8.3

สถานี Station	อุณหภูมิอากาศ (°ซ.) Air Temperature in °C.								
	สูงสุดและต่ำสุด Extremes				ระยะเปลี่ยนประจำวัน Daily Range				ระยะเปลี่ยนระหว่างสูงสุดและต่ำสุด
	สูงสุด Max.	วันที่ Date	ต่ำสุด Min.	วันที่ Date	มากที่สุด Greatest	วันที่ Date	น้อยที่สุด Smallest	วันที่ Date	Range between Extreme Temp.
Chiangrai	35.6	13	20.5	8	12.6	13	2.3	1	15.1
Mae Hongson	35.2	14	22.3	28	11.0	10,13	2.2	2	12.9
Chiangmai	34.5	13	20.6	18	11.3	18	1.8	17	13.9
Nan	35.6	12,13	22.7	19	11.6	9,12	1.2	24	12.9
Lampang	35.8	13	22.3	9	11.7	13	3.6	4,17	13.5
Phrae	35.1	15	22.0	2	10.7	15,22	2.9	17	13.1
Mae Sariang	37.4	14	22.4	8,27,29	13.0	14	3.0	20	15.0
Uttaradit	37.2	13	23.2	4,21	11.7	13	2.4	24	14.0
Loei	33.8	23	—	—	—	—	—	—	—
Nakhon Phanom	34.0	23	21.7	24	11.0	11	5.2	19	12.3
Udon Thani	35.3	23	22.0	30	10.9	13	3.0	16	13.3
Sakon Nakhon	34.7	23	21.8	24	10.5	11	5.6	25	12.9
Tak	35.0	12	22.0	7,9	11.7	3,12	3.5	17	13.0
Phitsanulok	34.4	23	22.8	21,17	10.0	13	5.0	4	11.6
Mae Sot	32.6	6	22.2	14	9.1	11	2.4	27	10.4
Mukdahan	34.6	12	21.7	24	10.6	11	4.5	19	12.9
Phetchabun	36.0	12	22.4	1	12.2	12	2.9	24	13.6
Khon Kaen	34.6	23	21.1	28	11.5	28	4.8	16	13.5
Roi Et	34.7	23	21.7	24	10.0	11	5.3	16	13.0
Nakhon Sawan	34.0	23	22.6	4	10.6	11	4.5	19	11.4
Chaiyaphum	33.3	7	22.0	17	9.1	7,11	4.1	24	11.3
Ubon Ratchathani	33.6	10	22.3	9	9.8	25	4.0	29	11.3
Nakhon Ratchasima	33.6	23	21.5	17	10.8	3	7.3	2	11.9
Surin	34.0	3	22.3	17	9.9	21	6.9	8	11.7
Lopburi	33.1	11	22.3	4	9.8	11	3.5	12	10.8
Suphanburi	33.4	23	23.0	1	9.1	22	1.5	12	10.4
Prachinburi	33.0	5,6	23.0	17,28	9.1	23	2.2	12	10.0
Sap Muang	—	—	—	—	—	—	—	—	—
Kanchanaburi	33.8	2	22.5	11	10.7	15	2.8	12	11.3
Don Muang	34.0	21	23.2	30	9.6	3	2.6	12	10.8
Aranyaprathet	34.5	3	22.0	7,19	11.5	27	5.0	21	12.5
Pom Phrachunlachomklao	32.5	22,28	22.0	4 days	10.2	18	5.3	4	10.5
Chonburi	32.0	3,22	22.5	27	8.3	27	3.0	8,19	9.5
Sattahip	33.4	27	22.7	18	9.7	17	3.1	5	10.7
Chanthaburi	32.1	29	22.5	27	9.5	29	3.2	8	9.6
Hua Hin	33.9	23	22.6	18	10.5	23	5.0	20	11.3
Prachuap Khirikhan	34.2	26	22.3	3,20,21	11.1	26	5.2	10	11.9
Khlong Yai	31.6	25	22.4	24	8.6	25	3.8	14	9.2
Chumphon	33.5	3,4	22.3	20	10.2	1	4.6	8	11.2
Ranong	32.2	3	22.0	19	9.0	3	2.3	7	10.2
Ban Don	33.5	16,26	22.6	12,18	10.5	16	5.6	7	10.9
Nakhon Si Thammarat	35.9	15	20.9	30	14.0	25	6.7	5	15.0
Phuket	32.7	16	22.5	24,28	9.2	16	2.9	24	10.2
Kantang	32.7	16	20.8	27	9.9	16	4.0	18	11.9
Songkhla	34·8	17	22.2	29	11.1	1	6.5	18	12.6
Narathiwat	33.2	22	22.3	21	9.8	11	6.4	5	10.9

สถานี Station	ความชื้นสัมพันธ์ (%) Relative Humidity in %								
	ค่าปานกลาง Means					ค่าสูงสุดและต่ำสุด Absolute Extremes			
	ประจำเดือน For Month	ประจำวัน Daily Extremes							
		สูงที่สุด Highest	วันที่ Date	ต่ำที่สุด Lowest	วันที่ Date	สูงที่สุด Highest	วันที่ Date	ต่ำที่สุด Lowest	วันที่ Date
Chiangrai	88.2	97.4	1	81.7	23	100.0	8 days	57.0	13
Mae Hongson	85.4	97.5	2	79.7	13	98.0	6 days	57.0	13
Chaingmai	84.2	94.0	17	77.3	15	98.0	2,20	46.0	15
Nan	84.8	95.5	1	79.0	6	98.0	7 days	58.0	13
Lampang	83.6	93.3	30	77.3	13	100.0	20	57.0	18
Phrae	84.4	93.9	2	76.4	15	98.0	5 days	53.0	15
Mae Sariang	81.4	92.0	20	74.2	10,13	97.0	29	57.0	10
Uttaradit	85.9	94.5	4	77.9	13	100.0	27	55.0	13
Loei	82.9	96.6	19	73.4	13	100.0	2	54.0	12,13
Nakhon Phanom	85.3	93.3	19	78.0	11	100.0	4,23	52.0	10
Udon Thani	85.9	94.6	16	76.9	11	100.0	1,16,24	54.0	11
Sakon Nakhon	81.2	91.2	16	70.6	14	99.0	4,5,30	54.0	13
Tak	78.5	90.4	1	66.5	27	98.0	9,12,20	48.0	3
Phitsanulok	84.3	92.1	2	79.6	13	97.0	2,10	59.0	22
Mae Sot	85.9	94.1	1	79.1	14,15	99.0	17,18	56.0	14
Mukdahan	81.5	90.2	16	69.0	12	97.0	6 days	57.0	13
Phetchabun	85.7	95.6	24	76.4	15	99.0	5 days	58.0	12,13
Khon Kaen	82.6	90.7	19	75.7	23	98.0	19,20	56.0	23
Roi Et	82.4	90.7	3	73.5	10	98.0	20	60.0	15
Nakhon Sawan	86.3	93.5	19	78.4	23	100.0	4 days	57.0	2,28
Chaiyaphum	80.4	88.2	12	73.6	11	97.0	13	61.0	10
Ubon Ratchathani	85.6	92.9	29	80.3	6,22	99.0	17,29	59.0	15
Nakhon Ratchasima	85.7	93.1	30	78.1	23	98.0	5 days	57.0	3,4
Surin	85.5	91.3	4	79.1	22	100.0	2,5	60.0	3
Lopburi	86.0	95.5	12	78.0	23	99.0	10,12	59.0	3
Suphanburi	83.1	96.8	12	72.2	23	99.0	12,13,14	62.0	28
Prachinburi	83.3	93.2	12	76.4	16	98.0	12	66.0	16
Sap Muang	—	—	—	—	—	—	—	—	—
Kanchanaburi	81.3	92.6	12	70.2	28	97.0	9	60.0	28
Don Muang	82.5	94.8	12	73.0	16	99.0	23	55.0	15
Aranyaprathet	85.2	92.2	9	78.2	22,23	100.0	9	59.0	22
Pom Phrachunlachomklao	79.4	90.2	12	70.4	16	100.0	12,18	60.0	17
Chonburi	82.8	90.8	19	74.2	16	99.0	12	62.0	16,24
Sattahip	83.8	94.1	9	74.1	16	100.0	6 days	64.0	16
Chanthaburi	91.4	97.4	19	84.9	16	99.0	8 days	70.0	4 days
Hua Hin	84.5	90.0	6	78.5	21	99.0	6	57.0	14
Prachaup Khirikhan	81.4	91.5	10	75.3	30	98.0	19	53.0	26
Khlong Yai	88.1	94.6	21	81.8	4	98.0	10 days	72.0	24
Chumphon	86.0	92.2	9	79.7	26	100.0	9	60.0	6
Ranong	92.3	97.8	19	86.8	28	100.0	20,30	73.0	3
Ban Don	86.1	92.3	10	78.8	21	99.0	5 days	54.0	21
Nakhon Si Thammarat	71.7	80.2	7	62.0	28	97.0	30	47.0	4 days
Phuket	85.8	94.4	24	75.9	20	99.0	18	60.0	16
Kantang	90.5	96.6	7	84.8	16	100.0	8 days	62.0	16
Songkhla	78.5	87.6	26	68.1	17	96.0	7	46.0	17,19
Narathiwat	81.1	87.0	5	73.4	1	98.0	5 days	55.0	13

สถานี Station	ลมผิวพื้น Surface Winds								
	ทิศร่วม Resultant Direction				ความแน่ทิศ Steadiness in %				กำลังลมอย่างมากที่สุดตามมาตราโบฟอร์ต Greatest force in Beaufort Scale
	เวลา 0700	เวลา 1000	เวลา 1300	เวลา 1600	เวลา 0700	เวลา 1000	เวลา 1300	เวลา 1600	
Chiangrai	N 2°E	N 25°E	N 30°E	N 27°E	89	62	53	44	6
Mae Hongson	S 19°E	N 79°W	S 27°W	N 63°E	7	10	22	4	6
Chiangmai	S 45°W	S 34°E	S 2°W	S 22°W	3	12	62	18	6
Nan	S	S	S 5°E	S 6°E	3	33	39	33	2
Lampang	N 45°E	S 59°W	S 58°W	S 63°W	9	38	62	29	7
Phrae	Calm	S 53°W	S 49°W	N 34°W	—	16	30	2	5
Mae Sariang	S	S 4°E	S 4°E	S 6°W	13	46	43	63	3
Uttaradit	S 63°E	S 42°E	S 14°E	S 9°E	29	49	54	60	4
Loei	N 68°E	N 37°E	N 53°E	N 34°E	18	49	33	59	5
Nakhon Phanom	S 82°E	S 66°E	S 67°E	S 58°E	23	57	50	31	6
Udon Thani	N 63°E	N 56°E	N 48°E	N 73°E	22	24	44	34	6
Sakon Nakhon	S 11°W	N 72°E	N 73°E	N 76°E	17	10	34	14	5
Tak	S 77°W	S 45°E	S 56°W	S 4°W	10	19	12	23	5
Phitsanulok	S 30°E	S 11°E	S 61°W	S 30°W	26	33	34	26	7
Mae Sot	S	S 18°E	N 84°W	S 72°W	13	31	30	41	4
Mukdahan	S 6°E	S 45°E	S 61°E	S 42°E	30	28	34	49	5
Phetchabun	S 45°W	S 16°W	S 15°W	S 9°W	3	48	51	43	5
Khon Kaen	N 6°W	N 22°W	N 37°W	N 82°W	16	18	16	16	5
Roi Et	S 40°W	S 34°W	S 22°W	S 36°W	51	75	60	45	4
Nakhon Sawan	S 70°W	S 13°W	S 9°W	S 12°W	20	88	86	77	6
Chaiyaphum	S 45°W	W	S 45°W	W	14	20	5	1	4
Ubon Ratchathani	Calm	N 83°W	S 87°W	N 7°W	—	20	20	23	6
Nakhon Ratchasima	S 45°E	S 76°W	N 55°W	S 10°W	3	41	40	37	5
Surin	S 9°E	S 5°W	S 12°W	S 19°W	66	76	64	70	4
Lopburi	S 21°E	S 3°E	S 7°W	S 2°E	56	69	83	66	4
Suphanburi	S 61°W	S 61°W	S 72°W	S 65°W	68	60	65	69	5
Prachinburi	S 14°W	S 34°W	S 77°W	S 73°W	14	35	74	55	5
Sap Muang	—	—	—	—	—	—	—	—	—
Kanchanaburi	N 83°W	N 82°W	S 73°W	S 72°W	20	50	45	52	2
Don Muang	S 6°W	S 34°W	S 82°W	S 48°W	30	35	50	39	8
Aranyaprathet	W	W	S 89°W	S 88°W	33	93	98	85	4
Pom Phrachunlachomklao	S 18°E	N 63°E	S 4°W	S 5°W	21	7	43	69	4
Chonburi	S 47°E	S 47°W	S 50°W	S 32°W	63	53	77	81	7
Sattahip	S 61°W	S 60°W	S 52°W	S 49°W	41	53	75	65	8
Chanthaburi	N	S 8°E	S 5°W	S 3°W	7	16	69	62	6
Hua Hin	S 78°W	S 85°W	S 68°W	S 22°W	47	36	53	35	5
Prachuap Khirikhan	S 76°W	S 65°W	S 43°W	S 53°W	54	62	53	66	4
Khlong Yai	N 43°E	N 68°W	S 88°W	N 86°W	53	18	59	36	4
Chumphon	S 11°W	S 37°W	S 65°W	S 68°W	17	66	69	71	7
Ranong	S 45°W	S 45°W	S 45°W	S 45°W	14	65	74	70	8
Ban Don	S 28°W	S 38°W	S 38°W	S 38°W	71	91	75	58	6
Nakhon Si Thammarat	S 34°W	S 83°W	S 58°W	S 79°W	24	56	62	33	6
Phuket	S 45°W	S 45°W	S 45°W	S 50°W	19	60	84	77	6
Kantang	S 45°W	S 61°W	S 72°W	S 69°W	3	87	86	81	6
Songkhla	S	S 48°W	S 50°W	S 50°W	15	79	51	56	7
Narathiwat	S 4°W	S 9°W	N 4°W	N 14°W	36	20	49	41	5

สถานี Station	ลมผิวพื้น Surface Winds														
	ทิศลม Wind Direction									กำลังลมตามมาตราโบฟอร์ต Wind Force in Beaufort Scale					
	ทำการตรวจเวลา 0700 Observation at 0700									ทำการตรวจเวลา 0700 Observation at 0700					
	Calm	N	NE	E	SE	S	SW	W	NW	1—3	4	5—6	7	8—9	> 9
Chiangrai	—	26	2	—	1	—	—	1	—	29	1	—	—	—	—
Mae Hongson	28	—	—	—	1	1	—	—	—	2	—	—	—	—	—
Chiangmai	29	—	—	—	—	—	1	—	—	1	—	—	—	—	—
Nan	27	1	—	—	—	2	—	—	—	3	—	—	—	—	—
Lampang	23	3	1	1	1	1	—	—	—	7	—	—	—	—	—
Phrae	30	—	—	—	—	—	—	—	—	—	—	—	—	—	—
Mae Sariang	24	1	—	—	—	5	—	—	—	6	—	—	—	—	—
Uttaradit	16	—	2	7	—	5	—	—	—	14	—	—	—	—	—
Loei	10	2	4	4	2	4	—	—	4	20	—	—	—	—	—
Nakhon Phanom	20	1	1	4	3	1	—	—	—	10	—	—	—	—	—
Udon Thani	17	3	3	3	2	1	—	—	1	13	—	—	—	—	—
Sakon Nakhon	21	—	1	—	2	2	3	1	—	9	—	—	—	—	—
Tak	21	1	—	1	1	1	1	3	1	9	—	—	—	—	—
Phitsanulok	21	—	—	—	6	3	—	—	—	9	—	—	—	—	—
Mae Sot	26	—	—	—	—	4	—	—	—	4	—	—	—	—	—
Mukdahan	2	2	1	6	5	3	7	4	—	28	—	—	—	—	—
Phetchabun	29	—	—	—	—	—	1	—	—	1	—	—	—	—	—
Khon Kaen	14	1	8	—	—	—	3	4	—	16	—	—	—	—	—
Roi Et	12	—	—	1	—	2	14	1	—	18	—	—	—	—	—
Nakhon Sawan	22	1	—	—	—	6	1	—	—	8	—	—	—	—	—
Chaiyaphum	22	—	—	2	—	—	4	2	—	8	—	—	—	—	—
Ubon Ratchathani	28	—	1	—	—	—	1	—	—	2	—	—	—	—	—
Nakhon Ratchasima	29	—	—	—	1	—	—	—	—	1	—	—	—	—	—
Surin	5	—	1	1	5	15	3	—	—	25	—	—	—	—	—
Lopburi	11	—	—	2	5	12	—	—	—	19	—	—	—	—	—
Suphanburi	—	1	1	2	—	1	15	10	—	29	1	—	—	—	—
Prachinburi	7	—	—	8	3	—	3	9	—	22	1	—	—	—	—
Sap Muang	—	—	—	—	—	—	—	—	—	—	—	—	—	—	—
Kanchanaburi	24	—	—	—	—	—	—	5	1	6	—	—	—	—	—
Don Muang	10	1	—	2	5	3	6	2	1	20	—	—	—	—	—
Aranyaprathet	20	—	—	—	—	—	—	10	—	10	—	—	—	—	—
Pom Phrachunlachomklao	8	5	—	3	3	8	1	2	—	22	—	—	—	—	—
Chonburi	3	—	1	10	6	9	1	—	—	27	—	—	—	—	—
Sattahip	8	3	—	2	—	1	11	5	—	20	2	—	—	—	—
Chanthaburi	28	2	—	—	—	—	—	—	—	2	—	—	—	—	—
Hua Hin	13	—	—	—	—	1	5	9	2	17	—	—	—	—	—
Prachuap Khirikhan	13	—	—	—	—	—	5	12	—	17	—	—	—	—	—
Khlong Yai	12	—	17	—	—	—	—	1	—	18	—	—	—	—	—
Chumphon	24	—	—	—	—	5	—	1	—	6	—	—	—	—	—
Ranong	26	—	—	—	—	—	4	—	—	3	1	—	—	—	—
Ban Don	7	—	—	—	—	9	14	—	—	23	—	—	—	—	—
Nakhon Si Thammarat	15	—	—	3	—	4	4	3	1	14	1	—	—	—	—
Phuket	24	—	—	—	—	—	6	—	—	6	—	—	—	—	—
Kantang	29	—	—	—	—	—	1	—	—	1	—	—	—	—	—
Songkhla	25	—	—	—	1	3	1	—	—	5	—	—	—	—	—
Narathiwat	19	—	—	—	—	10	1	—	—	11	—	—	—	—	—

สถานี Station	ลมผิวพื้น Surface Winds														
	ทิศลม Wind Direction									กำลังลมตามมาตราโบฟอร์ต Wind Force in Beaufort Scale					
	ทำการตรวจเวลา 1000 Observation at 1000									ทำการตรวจเวลา 1000 Observation at 1000					
	Calm	N	NE	E	SE	S	SW	W	NW	1—3	4	5—6	7	8—9	> 9
Chiangrai	—	17	4	5	1	2	—	1	—	29	1	—	—	—	—
Mae Hongson	22	2	—	—	1	—	2	2	1	8	—	—	—	—	—
Chiangmai	23	—	2	—	2	2	1	—	—	7	—	—	—	—	—
Nan	18	1	—	—	—	11	—	—	—	12	—	—	—	—	—
Lampang	9	2	—	1	—	4	7	5	2	21	—	—	—	—	—
Phrae	24	1	—	—	—	—	5	—	—	6	—	—	—	—	—
Mae Sariang	—	7	—	—	4	17	2	—	—	30	—	—	—	—	—
Uttaradit	8	—	1	9	1	10	1	—	—	22	—	—	—	—	—
Loei	2	9	10	3	—	5	—	—	1	28	—	—	—	—	—
Nakhon Phanom	4	—	2	9	11	1	1	1	1	26	—	—	—	—	—
Udon Thani	7	3	6	5	2	2	1	3	1	23	—	—	—	—	—
Sakon Nakhon	13	3	3	4	—	2	4	—	1	17	—	—	—	—	—
Tak	12	3	—	5	2	4	3	—	1	17	1	—	—	—	—
Phitsanulok	5	2	1	2	5	10	1	2	2	25	—	—	—	—	—
Mae Sot	3	2	1	6	2	10	1	4	1	27	—	—	—	—	—
Mukdahan	—	—	3	9	5	2	6	3	2	30	—	—	—	—	—
Phetchabun	12	1	—	—	—	11	6	—	—	18	—	—	—	—	—
Khon Kaen	5	2	11	—	—	1	6	5	—	25	—	—	—	—	—
Roi Et	4	—	—	—	3	2	21	—	—	26	—	—	—	—	—
Nakhon Sawan	1	—	—	—	—	22	5	2	—	29	—	—	—	—	—
Chaiyaphum	12	—	4	2	—	—	4	8	—	18	—	—	—	—	—
Ubon Ratchathani	19	—	1	—	1	—	3	2	4	11	—	—	—	—	—
Nakhon Ratchasima	11	1	1	1	—	—	7	9	—	19	—	—	—	—	—
Surin	—	—	—	2	5	12	11	—	—	30	—	—	—	—	—
Lopburi	3	—	—	1	4	18	2	—	2	27	—	—	—	—	—
Suphanburi	—	—	2	1	2	1	13	10	1	30	—	—	—	—	—
Prachinburi	1	—	—	6	5	1	6	11	—	23	6	—	—	—	—
Sap Muang	—	—	—	—	—	—	—	—	—	—	—	—	—	—	—
Kanchanaburi	14	—	—	—	—	—	—	13	3	16	—	—	—	—	—
Don Muang	2	2	—	2	6	3	7	6	2	24	4	—	—	—	—
Aranyaprathet	2	—	—	—	—	—	—	28	—	28	—	—	—	—	—
Pom Phrachunlachomklao	—	6	3	5	3	5	1	6	1	30	—	—	—	—	—
Chonburi	1	—	—	3	1	6	8	9	2	25	4	—	—	—	—
Sattahip	9	—	—	1	—	1	11	7	1	16	5	—	—	—	—
Chanthaburi	23	1	—	—	1	5	—	—	—	7	—	—	—	—	—
Hua Hin	8	—	2	2	—	1	5	9	3	22	—	—	—	—	—
Prachaup Khirikhan	1	1	—	1	1	6	3	17	—	29	—	—	—	—	—
Khlong Yai	16	—	5	—	—	—	2	7	—	14	—	—	—	—	—
Chumphon	1	—	—	—	—	15	4	8	2	28	1	—	—	—	—
Ranong	10	—	—	—	—	—	20	—	—	19	1	—	—	—	—
Ban Don	—	—	—	—	—	7	21	2	—	30	—	—	—	—	—
Nakhon Si Thammarat	1	—	1	—	2	2	8	7	9	26	2	1	—	—	—
Phuket	12	—	—	—	—	—	18	—	—	18	—	—	—	—	—
Kantang	2	—	—	—	—	—	18	10	—	26	2	—	—	—	—
Songkhla	1	1	—	—	—	4	20	3	1	29	—	—	—	—	—
Narathiwat	21	1	—	—	—	7	—	1	—	9	—	—	—	—	—

สถานี Station	ลมผิวพื้น Surface Winds														
	ทิศลม Wind Direction									กำลังลมตามมาตราโบฟอร์ต Wind Force in Beaufort Scale					
	ทำการตรวจเวลา 1300 Observation at 1300									ทำการตรวจเวลา 1300 Observation at 1300					
	Calm	N	NE	E	SE	S	SW	W	NW	1—3	4	5—6	7	8—9	> 9
Chiangrai	—	12	6	5	2	2	—	2	1	27	3	—	—	—	—
Mae Hongson	13	1	—	1	3	4	3	3	2	17	—	—	—	—	—
Chiangmai	9	—	—	—	3	14	4	—	—	21	—	—	—	—	—
Nan	11	3	—	1	—	15	—	—	—	19	—	—	—	—	—
Lampang	4	1	—	—	—	5	12	5	3	26	—	—	—	—	—
Phrae	19	1	—	—	—	—	10	—	—	11	—	—	—	—	—
Mae Sariang	—	6	—	2	3	14	4	1	—	30	—	—	—	—	—
Uttaradit	7	—	1	4	2	13	3	—	—	23	—	—	—	—	—
Loei	—	7	8	5	1	5	2	1	1	29	1	—	—	—	—
Nakhon Phanom	7	—	3	9	6	4	—	1	—	23	—	—	—	—	—
Udon Thani	3	4	7	8	1	2	—	1	4	27	—	—	—	—	—
Sakon Nakhon	6	4	6	7	2	2	2	1	—	24	—	—	—	—	—
Tak	7	4	—	4	2	5	1	6	1	20	3	—	—	—	—
Phitsanulok	2	4	—	1	2	8	3	7	3	28	—	—	—	—	—
Mae Sot	2	4	1	3	2	3	1	12	2	28	—	—	—	—	—
Mukdahan	—	—	2	14	2	1	7	2	2	28	2	—	—	—	—
Phetchabun	10	2	—	—	—	13	5	—	—	20	—	—	—	—	—
Khon Kaen	11	1	8	—	—	—	4	6	—	19	—	—	—	—	—
Roi Et	1	—	—	4	3	4	15	3	—	29	—	—	—	—	—
Nakhon Sawan	—	1	—	—	—	24	4	1	—	29	1	—	—	—	—
Chaiyaphum	4	—	4	8	—	—	6	8	—	26	—	—	—	—	—
Ubon Ratchathani	14	1	1	2	—	2	2	6	2	16	—	—	—	—	—
Nakhon Ratchasima	4	4	5	—	—	1	5	6	5	26	—	—	—	—	—
Surin	—	1	1	3	2	10	13	—	—	30	—	—	—	—	—
Lopburi	1	—	—	—	2	21	4	2	—	29	—	—	—	—	—
Suphanburi	—	1	1	—	1	2	11	10	4	28	1	1	—	—	—
Phrachinburi	—	—	—	2	1	1	5	20	1	24	6	—	—	—	—
Sap Muang	—	—	—	—	—	—	—	—	—	—	—	—	—	—	—
Kanchanaburi	7	1	—	1	—	6	1	12	2	23	—	—	—	—	—
Don Muang	2	1	—	2	2	2	4	12	5	23	5	—	—	—	—
Aranyaprathet	—	—	—	—	—	—	1	29	—	30	—	—	—	—	—
Pom Phrachunlachomklao	1	2	1	1	4	14	2	2	3	28	1	—	—	—	—
Chonburi	—	—	—	—	2	4	14	9	1	25	5	—	—	—	—
Sattahip	1	—	—	—	1	5	13	9	1	24	4	1	—	—	—
Chanthaburi	6	1	—	—	1	18	4	—	—	20	3	1	—	—	—
Hua Hin	—	—	3	15	5	—	6	1	—	27	3	—	—	—	—
Prachuap Khirikhan	1	—	—	2	3	8	3	13	—	24	5	—	—	—	—
Khlong Yai	12	—	—	—	—	—	1	17	—	13	5	—	—	—	—
Chumphon	1	1	—	—	—	6	7	13	2	22	5	1	1	—	—
Ranong	7	—	—	—	—	—	23	—	—	16	5	2	—	—	—
Bandon	1	—	1	—	—	8	16	3	1	25	4	—	—	—	—
Nakhon Si Thammarat	—	1	—	—	2	4	13	5	5	18	7	5	—	—	—
Phuket	5	—	—	—	—	—	25	—	—	24	1	—	—	—	—
Kantang	1	—	—	—	—	—	12	17	—	17	9	3	—	—	—
Songkhla	3	3	3	—	—	5	12	4	—	14	11	2	—	—	—
Narathiwat	4	20	—	—	—	4	2	—	—	19	7	—	—	—	—

สถานี Station	ลมผิวพื้น Surface Winds														
	ทิศลม Wind Direction									กำลังลมตามมาตราโบฟอร์ต Wind Force in Beaufort Scale					
	ทำการตรวจเวลา 1600 Observation at 1600									ทำการตรวจเวลา 1600 Observation at 1600					
	Calm	N	NE	E	SE	S	SW	W	NW	1—3	4	5—6	7	8—9	> 9
Chiangrai	—	10	8	2	2	4	—	2	2	28	2	—	—	—	—
Mae Hongson	13	4	—	3	4	—	3	1	2	17	—	—	—	—	—
Chiangmai	16	2	2	—	1	3	6	—	—	14	—	—	—	—	—
Nan	19	—	—	1	—	10	—	—	—	11	—	—	—	—	—
Lampang	5	2	2	1	1	5	6	5	3	25	—	—	—	—	—
Phrae	23	2	1	1	—	—	3	—	—	7	—	—	—	—	—
Mae Sariang	3	3	—	—	2	17	5	—	—	27	—	—	—	—	—
Uttaradit	5	—	—	3	5	12	4	—	1	25	—	—	—	—	—
Loei	—	8	10	7	—	1	—	3	1	29	1	—	—	—	—
Nakhon Phanom	11	2	2	5	4	4	2	—	—	19	—	—	—	—	—
Udon Thani	5	4	4	7	6	—	—	3	1	25	—	—	—	—	—
Sakon Nakhon	13	2	5	3	1	2	2	2	—	17	—	—	—	—	—
Tak	6	2	1	3	5	5	1	7	—	21	3	—	—	—	—
Phitsanulok	12	1	—	—	3	7	1	4	2	18	—	—	—	—	—
Mae Sot	2	1	—	5	1	2	3	16	—	26	2	—	—	—	—
Mukdahan	—	—	—	15	2	5	6	2	—	30	—	—	—	—	—
Phetchabun	12	2	—	—	—	13	3	—	—	18	—	—	—	—	—
Khon Kaen	6	1	7	2	—	—	8	6	—	24	—	—	—	—	—
Roi Et	8	—	1	1	2	3	11	3	1	22	—	—	—	—	—
Nakhon Sawan	4	—	—	—	1	18	6	1	—	26	—	—	—	—	—
Chaiyaphum	13	—	2	6	—	—	3	5	1	17	—	—	—	—	—
Ubon Ratchathani	17	3	5	—	—	—	1	3	1	13	—	—	—	—	—
Nakhon Ratchasima	8	1	1	2	3	6	7	2	—	22	—	—	—	—	—
Surin	1	—	—	2	4	7	15	1	—	29	—	—	—	—	—
Lopburi	3	—	3	—	1	21	—	2	—	27	—	—	—	—	—
Suphanburi	—	2	—	—	—	5	10	11	2	26	4	—	—	—	—
Prachinburi	2	—	—	3	3	—	3	18	1	22	6	—	—	—	—
Sap Muang	—	—	—	—	—	—	—	—	—	—	—	—	—	—	—
Kanchanaburi	11	—	—	—	—	4	1	14	—	19	—	—	—	—	—
Don Muang	2	—	1	1	6	2	8	6	4	23	5	—	—	—	—
Aranyaprathet	3	—	—	—	—	1	—	26	—	27	—	—	—	—	—
Pom Phrachunlachomklao	—	2	—	—	3	21	—	4	—	28	2	—	—	—	—
Chonburi	—	—	—	—	—	13	13	3	1	27	3	—	—	—	—
Sattahip	3	1	—	1	—	3	17	3	2	24	3	—	—	—	—
Chanthaburi	8	1	—	—	—	19	2	—	—	19	3	—	—	—	—
Hua Hin	4	—	1	3	5	4	6	6	1	21	4	1	—	—	—
Prachuap Khirikhan	2	—	—	—	2	8	4	14	—	28	—	—	—	—	—
Khlong Yai	17	—	1	—	—	—	—	12	—	12	1	—	—	—	—
Chumphon	1	—	—	—	—	7	5	14	3	24	4	1	—	—	—
Ranong	8	—	—	—	—	—	22	—	—	16	6	—	—	—	—
Ban Don	5	—	2	—	—	6	14	3	—	22	3	—	—	—	—
Nakhon Si Thammarat	—	4	2	2	1	2	11	4	4	22	4	4	—	—	—
Phuket	5	—	—	—	—	—	22	3	—	25	—	—	—	—	—
Kantang	3	—	—	—	—	—	13	14	—	18	6	3	—	—	—
Songkhla	3	3	1	—	—	5	14	4	—	14	11	2	—	—	—
Narathiwat	8	16	—	—	—	2	3	1	—	13	6	3	—	—	—

สถานี Station	จำนวนเมฆ Cloud Amount 0—8		ทรรศนวิสัย Visibility Km.		จำนวนฝนตก มม. Rainfall in mm.				จำนวนน้ำระเหย มม. Evaporation (piche) mm.		
	เวลา 0700	เวลา 1300	เวลา 0700	เวลา 1300	วันมีฝน Rainy day	จำนวนฝนตก Total Amount	มากที่สุดในวันหนึ่ง Heaviest in 24 hours จำนวน Amount	วันที่ Date	รวมทั้งเดือน Total for Month	มากที่สุดในวันหนึ่ง Greatest in one day	วันที่ Date
Chiangrai	7.2	6.0	6.7	11.5	20	442.9	67.3	17	32.6	1.8	10
Mae Hongson	7.8	6.2	6.8	11.0	16	196.1	59.6	1	27.6	1.5	15
Chiangmai	6.5	5.9	11.9	14.0	18	208.4	49.0	19	36.9	2.0	15
Nan	7.8	6.0	3.6	9.0	16	189.3	46.3	24	—	—	—
Lampang	5.6	5.2	7.9	15.9	18	184.9	35.0	2	25.6	1.3	13,15,23
Phrae	7.2	6.0	4.9	6.3	15	214.7	53.5	1	27.6	2.0	16
Mae Sariang	7.2	6.0	3.6	7.6	15	81.4	16.6	17	33.0	1.7	14
Uttaradit	6.8	5.6	7.2	14.6	19	401.2	77.0	3	35.0	2.0	13
Loei	7.0	5.4	2.9	10.4	25	242.2	34.6	30	28.8	1.6	13
Nakhon Phanom	5.3	4.6	8.2	9.8	22	374.8	52.4	28	46.1	2.3	11,13
Udon Thani	6.7	5.9	5.9	10.3	24	276.6	71.4	23	44.9	2.6	12
Sakon Nakhon	6.2	5.3	10.7	14.6	20	195.0	40.1	23	—	—	—
Tak	7.0	6.7	6.7	7.0	14	196.4	59.9	20	32.8	2.3	16
Phitsanulok	6.9	6.4	6.7	10.0	23	259.2	91.1	1	42.5	2.4	27
Mae Sot	6.8	5.8	6.1	12.6	23	111.0	28.1	19	35.2	2.4	14
Mukdahan	6.9	6.4	6.3	10.3	24	322.8	60.9	3	36.2	2.0	10
Phetchabun	7.7	6.1	6.1	8.9	24	227.7	46.3	18	42.2	2.8	15
Khon Kaen	6.7	5.6	6.0	6.8	21	272.6	45.7	19	48.5	2.7	23
Roi Et	6.6	6.2	4.3	5.3	22	329.3	57.7	23	—	—	—
Nakhon Sawan	6.8	6.8	6.3	6.7	18	276.4	48.2	16	32.4	1.6	16
Chaiyaphum	6.9	5.7	12.7	13.8	19	415.8	71.4	30	—	—	—
Ubon Ratchathani	6.8	6.1	7.9	8.2	25	295.4	56.3	7	39.7	2.4	22
Nakhon Ratchasima	6.6	6.7	7.8	9.7	26	246.9	42.2	17	43.9	2.5	23
Surin	6.9	7.2	7.8	7.7	27	249.1	47.5	3	—	—	—
Lopburi	6.3	6.3	9.8	9.6	22	515.5	92.1	2	—	—	—
Suphanburi	7.3	6.4	3.8	7.1	24	474.6	75.1	2	38.5	2.1	27
Prachinburi	7.4	7.3	5.6	12.8	28	590.5	65.2	26	—	—	—
Sap Muang	—	—	—	—	—	—	—	—	—	—	—
Kanchanaburi	6.7	6.5	6.1	8.9	23	437.4	67.5	5	—	—	—
Don Muang	7.1	6.7	12.6	15.1	27	489.5	111.1	8	—	—	—
Aranyaprathet	5.8	5.8	17.7	17.7	22	394.5	51.2	12	54.8	4.2	6
Pom Phrachunlachomklao	7.3	7.0	13.9	15.7	24	472.9	99.2	11	85.5	4.8	23
Chonburi	7.3	6.9	5.9	7.3	22	309.2	83.3	11	45.1	2.8	16
Sattahip	7.0	6.5	7.1	8.4	23	291.5	69.9	30	57.4	4.8	3
Chanthaburi	7.7	7.6	3.7	8.0	28	939.4	166.0	18	36.9	2.4	16
Hua Hin	6.7	6.7	11.0	10.3	23	195.5	42.4	13	41.6	1.9	8
Prachuap Khirikhan	6.3	6.3	7.0	8.2	17	106.7	35.8	2	46.1	2.1	26
Khlong Yai	7.5	7.5	6.3	8.8	29	1028.1	193.8	18	—	—	—
Chumphon	7.2	7.2	1.3	7.0	19	209.0	29.4	18	—	—	—
Ranong	7.8	7.3	6.3	9.9	28	945.9	107.0	18	—	—	—
Ban Don	6.6	6.9	9.1	8.6	24	192.0	46.0	5	41.9	2.3	21
Nakhon Si Thammarat	6.9	6.9	6.9	7.7	16	22.8	4.9	18	—	—	—
Phuket	7.2	6.5	7.1	10.3	23	358.1	75.8	1	53.0	3.3	16
Kantang	7.0	6.9	2.4	9.7	26	377.2	34.9	5	—	—	—
Songkhla	7.2	7.4	14.9	14.0	20	130.5	31.3	26	99.2	5.8	18
Narathiwat	7.0	6.8	5.2	9.5	20	371.7	74.0	5	—	—	—

สถานี Station	ทรรศนวิสัย Visibility									
	Number of Observaions									
	Bad Visibility (fog)				Mist	Poor Vis.	Mod. Vis.	Good Visibility		
	< 0.1	0.1—0.2Km.	0.2—0.5Km.	0.5—1.0Km.	1—2 Km.	2—4 Km.	4—10 Km.	10—20 Km.	20—50 Km.	> 50 Km.
Chiangrai	—	—	2	9	4	3	57	75	—	—
Mae Hongson +	—	—	—	7	3	9	110	51	—	—
Chiangmai *	—	—	—	3	2	9	66	154	6	—
Nan +	—	—	—	—	16	70	93	1	—	—
Lampang +	—	—	—	1	3	9	42	125	—	—
Phrae	—	—	—	1	9	11	129	—	—	—
Mae Sariang	—	—	—	4	10	33	103	—	—	—
Uttaradit +	—	—	2	11	9	19	76	63	—	—
Loei	1	4	5	4	5	14	82	35	—	—
Nakhon Phanom +	—	—	1	—	—	9	170	—	—	—
Udon Thani *	—	1	4	8	7	15	125	80	—	—
Sakon Nakhon	—	—	—	2	7	2	26	113	—	—
Tak	—	—	—	1	1	7	141	—	—	—
Phitsanulok *	—	—	—	4	1	7	206	22	—	—
Mae Sot	—	—	—	3	5	5	62	75	—	—
Mukdahan	—	—	1	9	3	14	93	30	—	—
Phetchabun	—	—	—	1	—	—	135	14	—	—
Khon Kaen +	—	—	—	—	—	—	180	—	—	—
Roi Et +	—	—	6	5	8	36	125	—	—	—
Nakhon Sawan	—	—	—	1	—	3	146	—	—	—
Chaiyaphum	—	—	—	—	—	1	38	111	—	—
Ubon Ratchathani +	—	—	—	2	—	18	160	—	—	—
Nakhon Ratchasima *	—	—	—	—	—	3	237	—	—	—
Surin +	—	—	—	2	—	4	174	—	—	—
Lopburi +	—	—	—	—	—	—	180	—	—	—
Suphanburi	—	—	—	—	14	50	79	7	—	—
Prachinburi	—	—	—	1	12	16	55	65	1	—
Sap Muang	—	—	—	—	—	—	—	—	—	—
Kanchanaburi	—	—	—	—	3	12	134	1	—	—
Don Muang *	—	—	—	2	—	6	30	198	4	—
Aranyaprathet +	—	—	—	5	—	—	14	161	—	—
Pom Phrachunlachomklao	—	—	—	—	—	—	9	141	—	—
Chonburi +	—	—	2	4	12	8	147	7	—	—
Sattahip *	—	—	—	1	—	10	229	—	—	—
Chanthaburi *	—	1	20	32	24	7	150	6	—	—
Hua Hin +	—	—	1	2	7	3	109	58	—	—
Prachuap Khirikhan	—	—	—	2	1	8	132	7	—	—
Khlong Yai	—	—	4	20	9	11	26	80	—	—
Chumphon +	—	—	8	29	9	17	116	1	—	—
Ranong +	—	—	1	12	10	20	113	24	—	—
Ban Don *	—	—	—	—	3	5	232	—	—	—
Nakhon Si Thammarat	—	—	—	—	—	6	138	6	—	—
Phuket	1	—	—	—	1	11	84	53	—	—
Kantang	—	—	2	8	12	24	61	43	—	—
Songkhla *	—	—	—	1	—	2	13	224	—	—
Narathiwat	—	—	—	—	—	22	128	—	—	—

*** Observation for 8 times per day**

+ Observation for 6 times per day

Other stations 5 times per day

สถานี Station	จำนวนวันที่มี Number of days with						
	○	◑	◐	●	⌒	≡	═
Chiangrai	0	1	24	5	22	3	6
Mae Hongson	0	0	19	11	19	5	2
Chiang mai	0	1	26	3	30	0	5
Nan	0	0	26	4	0	0	0
Lampang	0	9	19	2	11	2	13
Phrae	0	0	24	6	0	0	0
Mae Sariang	0	1	22	7	14	0	0
Uttaradit	0	2	21	7	23	0	4
Loei	0	5	24	1	14	12	8
Nakhon Phanom	0	5	23	2	5	0	2
Udon Thani	0	4	22	4	26	1	3
Sakon Nakhon	0	5	23	2	10	0	0
Tak	0	1	19	10	6	1	0
Phitsanulok	0	0	23	7	28	0	5
Mae Sot	0	3	21	6	0	5	10
Mukdahan	0	1	22	7	20	2	2
Phetchabun	0	2	15	13	28	1	0
Khon Kaen	0	0	30	0	0	0	1
Roi Et	0	0	28	2	6	0	0
Nakhon Sawan	0	0	26	4	30	1	0
Chaiyaphum	0	1	26	3	0	0	1
Ubon Ratchathani	0	0	26	4	0	1	0
Nakhon Ratchasima	0	0	23	7	17	0	3
Surin	0	0	16	14	30	0	9
Lopburi	0	1	25	4	30	0	0
Suphanburi	0	1	18	11	0	0	2
Prachinburi	0	0	6	24	10	0	30
Sap Muang	—	—	—	—	—	—	—
Kanchanaburi	0	1	22	7	0	0	0
Don Muang	0	0	23	7	30	0	1
Aranyaprathet	0	2	25	3	1	1	4
Pom Phrachunlachomklao	0	0	20	10	30	0	0
Chonburi	0	0	25	5	16	0	1
Sattahip	0	0	27	3	0	2	0
Chanthaburi	0	0	3	27	13	1	0
Hua Hin	0	0	25	5	28	0	0
Prachuap Khirikhan	0	1	28	1	6	0	30
Khlong Yai	0	0	8	22	0	0	0
Chumphon	0	0	16	14	21	0	26
Ranong	0	0	9	21	10	0	2
Ban Don	0	0	26	4	17	0	1
Nakhon Si Thammarat	0	0	24	6	27	1	20
Phuket	0	2	14	14	12	1	0
Kantang	0	1	17	12	7	1	19
Songkhla	0	0	24	6	18	1	5
Narathiwat	0	0	27	3	30	0	8

สถานี Station	จำนวนวันที่มี Number of days with					
	∞	△	↘	(⚡)	⚡	∀
Chiangrai	0	0	17	16	11	0
Mae Hongson	0	0	27	12	12	0
Chiangmai	0	0	25	21	11	0
Nan	0	0	8	8	6	0
Lampang	0	0	28	8	15	3
Phrae	0	0	9	7	8	0
Mae Sariang	0	0	15	6	0	0
Uttaradit	0	0	23	11	7	0
Loei	0	0	25	10	12	0
Nakhon Phanom	0	0	29	9	10	0
Udon Thani	0	0	30	16	10	0
Sakon Nakhon	1	0	11	2	7	0
Tak	0	0	24	9	7	0
Phitsanulok	0	0	30	16	12	1
Mae Sot	0	0	13	5	1	0
Mukdahan	0	0	28	19	8	0
Phetchabun	0	0	30	0	9	0
Khon Kaen	0	0	30	0	20	0
Roi Et	0	0	30	3	21	0
Nakhon Sawan	0	0	28	5	5	0
Chaiyaphum	0	0	26	14	12	0
Ubon Ratchathani	0	0	30	9	13	0
Nakhon Ratchasima	0	0	30	7	12	0
Surin	0	0	30	1	22	0
Lopburi	0	0	30	19	16	0
Suphanburi	0	0	30	20	21	0
Prachinburi	7	0	20	12	3	0
Sap Muang	—	—	—	—	—	—
Kanchanaburi	0	0	11	12	4	0
Don Muang	0	0	29	29	16	7
Aranyaprathet	0	0	9	2	5	0
Pom Phrachunlachomklao	0	0	16	6	3	0
Chonburi	0	0	26	0	12	0
Sattahip	0	0	10	6	6	0
Chanthaburi	0	0	4	7	10	0
Hua Hin	0	0	19	22	3	0
Prachuap Khirikhan	29	0	25	14	0	0
Khlong Yai	0	0	8	3	9	0
Chumphon	0	0	16	0	12	1
Ranong	0	0	5	1	2	0
Ban Don	0	0	10	11	10	1
Nakhon Si Thammarat	14	0	6	9	4	0
Phuket	0	0	0	0	0	0
Kantang	6	0	13	2	1	0
Songkhla	3	0	25	14	3	0
Narathiwat	0	0	26	15	8	0

รายงานฝนตกของบางสถานีประจำเดือน กันยายน ๒๕๐๐
ซึ่งได้รับความเอื้อเฟื้อจากกรมเกษตรส่งมาให้

Rainfall Report of some selected stations for month of September 1957

Supplied through the courtesy of Dept. of Agriculture.

สถานีตรวจน้ำฝน **Rainfall Station**	จำนวนฝนตก **Amount**			ต่างจากปรกติ **Departure**
	วันฝนตก **Rainy days**	๒๕๐๐ **1957**	๒๔๙๙ **1956**	**mm.**
ภาคเหนือ **Northern Part**				
1. Chiangrai *	20	442.9	347.7	+ 123.5
2. Mae Hongson *	16	196.1	451.5	— 26.9
3. Mae Sariang *	15	81.4	259.9	—164.7
4. Chiangmai *	18	208.4	327.5	— 82.5
5. Nan *	16	189.3	193.8	— 18.0
6. Lamphun	...	...	...	—
7. Lampang *	18	184.9	223.2	— 14.5
8. Phrae *	15	214.7	274.5	— 24.0
9. Uttaradit *	19	401.2	383.0	+ 57.5
ภาคตะวันออกเฉียงเหนือ **Northeastern Part**				
1. Nong Khai	19	196.4	416.0	— 69.6
2. Loei *	25	242.2	248.6	+ 21.1
3. Udon Thani *	24	276.6	219.5	+ 18.6
4. Sakon Nakhon *	20	195.0	249.7	—348.6
5. Khon Kaen *	21	272.6	163.1	— 0.2
6. Maha Sarakham	17	377.5	127.0	—109.3
7. Roi Et *	22	329.3	280.0	+ 2.2
8. Mukdahan *	24	322.8	250.1	— 21.1
9. Chaiyaphum *	19	415.8	182.0	+ 188.0
10. Ubon Ratchathani *	25	295.4	253.5	+ 38.7
11. Sisaket	7	280.1	255.8	— 17.9
12. Buriram	12	258.0	266.5	— 22.1
13. Nakhon Phanom *	22	374.8	355.4	+ 13.2
14. Surin *	27	249.1	273.7	— 17.6
15. Nakhon Ratchasima *	26	246.9	165.8	+ 42.5
ภาคกลาง **Central Part**				
1. Sukho Thai	14	292.5	234.5	— 32.1
2. Tak *	14	196.4	100.1	— 10.6
3. Mae Sot *	23	111.0	254.8	— 94.1
4. Phitsanulok *	23	259.2	197.0	— 13.7
5 Kamphaeng Phet	5	123.5	...	— 96.1
6. Phichit	17	288.8	319.2	+ 7.8
7. Nakhon Sawan *	18	276.4	250.4	+ 18.2
8. Phetchabun *	24	227.7	261.3	— 60.0
9. Uthai Thani	19	499.4	...	+ 250.3
10. Chainat	13	347.4	294.5	+ 62.3
11. Singburi	6	314.9	269.8	+ 51.8
12. Lopburi *	22	515.5	332.3	+ 278.3
13. Ang Thong	21	630.7	207.1	+ 390.3
14. Saraburi	...	...	257.9	—
15. Suphanburi *	24	474.6	187.3	+ 215.5
16. Ayutthaya	22	352.6	480.3	83.5
17. Nakhon Nayok	18	670.4	669.3	209.7
18. Pathum Thani	11	386.7	450.0	+ 100.4
19. Kanchanaburi *	23	437.4	340.1	+ 286.5
20. Nonthaburi	17	341.7	239.5	+ 42.5

รายงานฝนตกของบางสถานี ประจำเดือน กันยายน ๒๕๐๐
ซึ่งได้รับความเอื้อเฟื้อจากกรมเกษตรส่งมาให้
Rainfall Report of some selected stations for month of September 1957
Supplied through the courtesy of Dept. of Agriculture

สถานีตรวจน้ำฝน Rainfall Station	จำนวนฝนตก Amount			ต่างจากปรกติ Departure
	วันฝนตก Raindy days	๒๕๐๐ 1957 SEPT	๒๔๙๙ 1956	mm.
21. Nakhon Pathom	12	292.5	171.8	+ 48.1
22. Don Muang *	27	489.5	462.2	+ 220.8
23. Thonburi	15	368.1	373.5	+ 110.2
24. Bangkok *	24	444.2	361.6	+ 169.1
25. Samut Prakan	18	451.2	432.2	+ 167.7
26. Samut Sakhon	16	361.3	352.5	+ 93.1
27. Samut Songkhram	12	287.2	248.9	+ 53.5
ภาคตะวันออก **Eastern Part**				
1. Prachinburi *	28	590.5	624.2	+ 221.9
2. Aranyaprathet *	22	394.5	422.8	+ 158.1
3. Chachoengsao	12	367.5	524.6	+ 89.2
4. Chonburi *	22	309.2	280.2	+ 19.7
5. Sattahip *	23	291.5	284.0	+ 118.7
6. Rayong	12	436.0	155.1	+ 206.7
7. Chanthaburi *	28	939.4	659.9	+ 390.9
8. Trat	22	736.1	934.9	+ 162.6
9. Khlong Yai *	29	1028.1	1176.5	+ 357.8
ภาคใต้ **Southern Part**				
1. Ratburi	21	304.5	250.8	+103.2
2. Phetburi	9	123.8	284.7	— 80.4
3. Hua Hin *	23	195.5	164.3	+ 76.9
4. Prachuap Khirikhan *	17	106.7	92.6	— 16.3
5. Chumphon *	19	209.0	157.8	+ 30.9
6. Ranong *	28	945.9	549.9	— 63.9
7. Ban Don *	24	192.0	155.9	— 11.7
8. Phang — nga	30	511.3	473.6	—144.5
9. Nakhon Si Thammarat *	16	22.8	142.7	—130.0
10. Krabi	28	552.1	282.8	+ 234.9
11. Phuket *	23	358.1	488.5	+ 40.9
12. Phatthalung	11	45.8	138.4	— 56.4
13. Trang	22	222.3	405.9	— 46.2
14. Songkhla *	20	130.5	182.9	+ 37.2
15. Pattani	6	94.4	88.9	— 3.2
16. Satun	12	358.3	420.6	+ 75.9
17. Yala	12	204.8	99.5	+ 66.0
18. Narathiwat *	20	371.7	255.7	+ 192.0

* ผลการตรวจของสถานีตรวจอากาศกรมอุตุนิยมวิทยา
Data from Meteorological Department

— ไม่มีฝนตก **No Rainfall**

... ไม่ได้รับรายงาน **No Report**

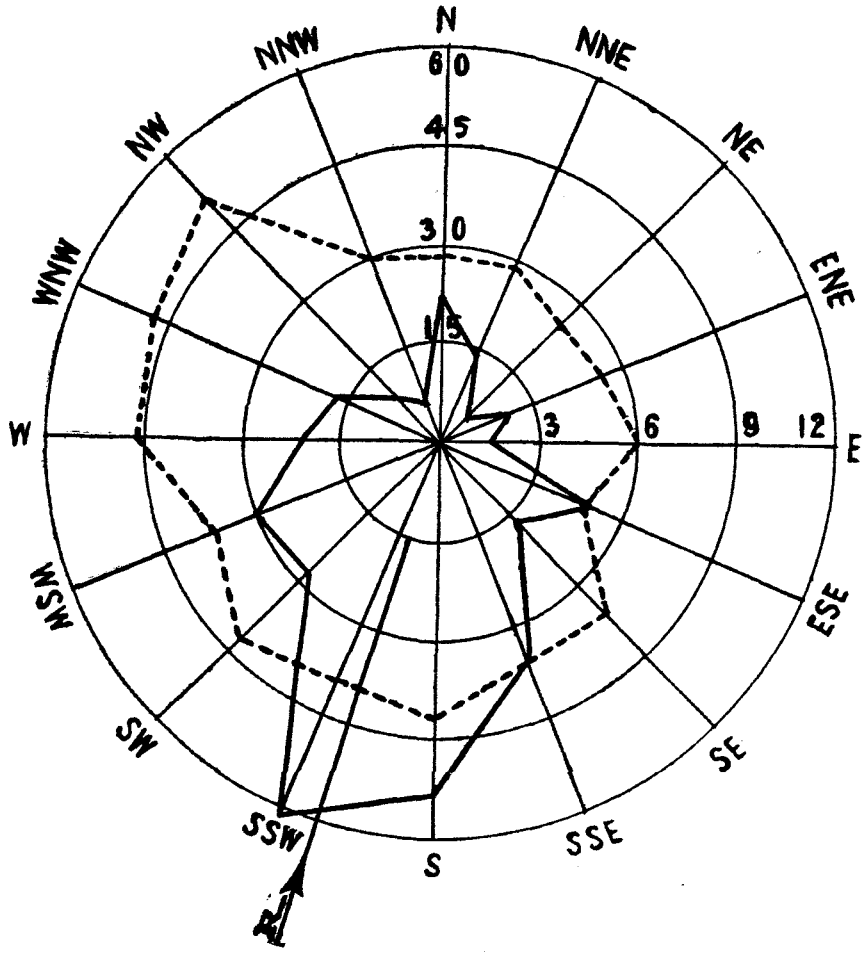

ผลสรุปการตรวจลมรายชั่วโมงของสถานี กรุงเทพ ฯ
Wind—Rose of Bangkok

เดือน กันยายน ๒๕๐๐ ทิศร่วม (Resultant Direction) S 16° 40′ W September 1957

ทิศ Direction		N	NNE	NE	ENE	E	ESE	SE	SSE	S	SSW	SW	WSW	W	WNW	NW	NNW	Calm
ความถี่ Frequency	ชม. Hrs.	22	14	5	11	8	25	17	36	53	61	28	30	21	17	9	5	358
	%	3.1	1.9	0.7	1.5	1.1	3.5	2.3	5.0	7.4	8.5	3.9	4.2	2.9	2.3	1.3	0.7	49.7
ความเร็วรวม Distance Travelled	กม. Km.	125.0	81.0	25.0	58.0	48.0	119.5	125.0	260.0	446.0	483.0	239.0	218.5	193.0	161.0	93.0	30.0	—
ความเร็วเฉลี่ย Mean Velocity	กม./ชม. Km./hr.	5.7	5.8	5.0	5.3	6.0	4.8	7.4	7.2	8.4	7.9	8.5	7.3	9.2	9.5	10.3	6.0	—

——— เส้นความถี่ของลมในทิศต่าง ๆ เป็นจำนวนชั่วโมง

- - - - - ความเร็วลมเฉลี่ยเป็น กม./ชม. ในทิศต่าง ๆ

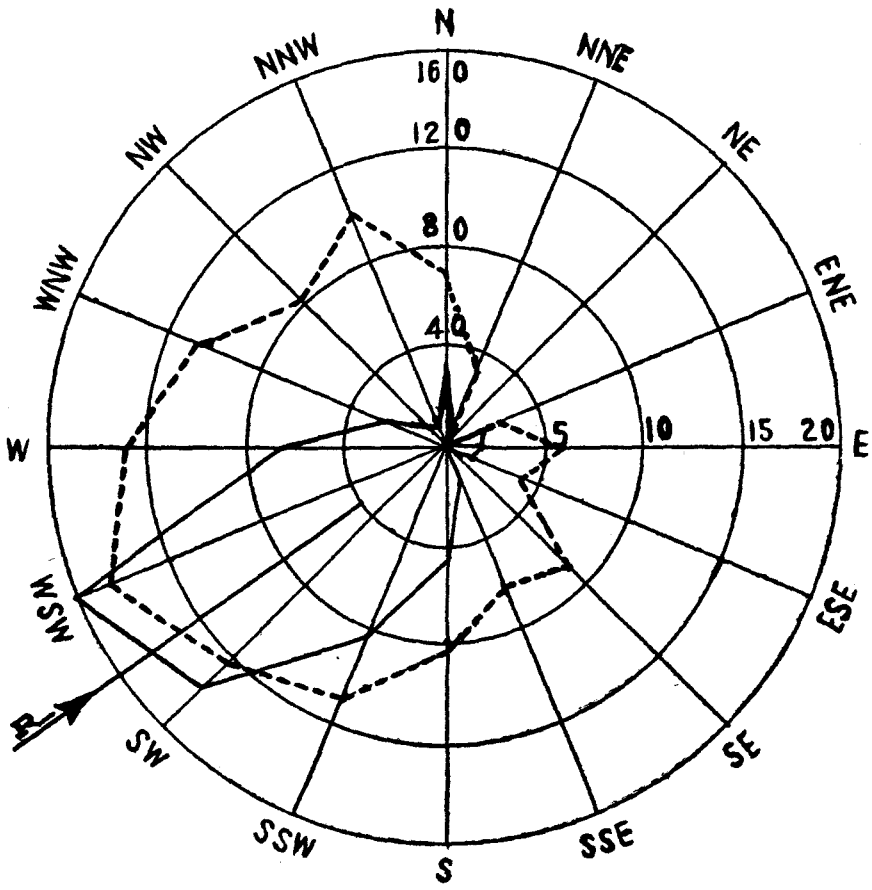

ผลสรุปการตรวจลมรายชั่วโมงของสถานี สัตหีบ

Wind—Rose of Sattahip

เดือน กันยายน ๒๕๐๐ ทิศร่วม (Resultant Direction) S 54° 24′ W September 19

ทิศ Direction		N	NNE	NE	ENE	E	ESE	SE	SSE	S	SSW	SW	WSW	W	WNW	NW	NNW	Cal
ความถี่ Frequency	ชม. Hrs.	29	2	—	16	13	9	2	16	44	83	137	161	65	25	10	8	10
	%	4.0	0.3	—	2.2	1.8	1.3	0.3	2.2	6.1	11.5	19.0	22.4	9.0	3.5	1.4	1.1	13.
ความเร็วรวม Distance Travelled	กม. Km.	245.3	8.0	—	45.0	76.0	39.0	18.2	124.6	451.2	1104.8	2123.3	2960.0	1038.8	339.6	103.2	100.1	—
ความเร็วเฉลี่ย Mean Velocity	กม./ชม. Km./hr.	8.5	4.0	—	2.8	5.8	4.3	9.1	7.8	10.3	13.3	15.5	18.4	16.0	13.6	10.3	12.5	—

——— เส้นความถี่ของลมในทิศต่าง ๆ เป็นจำนวนชั่วโมง

– – – – – ความเร็วลมเฉลี่ยเป็น กม./ชม. ในทิศต่าง ๆ

บัญชีแสดงรายการที่ตั้งสถานีตรวจอากาศชายทะเล

List of Coastal Meteorological Stations with their Geographical Position.

สถานี Station	ตำบลที่ตั้งของสถานี Geographical Positions						สูงจากระดับทะเลเป็นเมตร Altitude in m.	หมายเหตุ Remarks
	แลต. Lat. N.			ลอง. Long. E.				
	°	'	"	°	'	"		
สันดอน San Don	13	26	31	100	36	16	19.0	
หินสัมปะยื้อ Hin Sampayue	13	11	55	100	48	07	11.3	
เกาะไผ่ Ko Phai	12	55	51	100	40	25	144.0	
ระยอง Rayong	12	39	37	101	16	26	18.5	
เกาะจวง Ko Chuang	12	30	56	100	57	33	150.0	
แหลมสิงห์ Laem Sing	12	28	07	102	03	43	82.4	
แหลมงอบ Laem Ngop	12	10	10	102	23	46	11.0	
หลังสวน Lang Suan	09	56	32	99	09	45	14.0	
เกาะปราบ Ko Prap	09	13	20	99	15	25	78.0	
เกาะตะเภาน้อย Ko Tapao Noi	07	49	49	98	25	37	55.0	
แหลมตาชี Laem Ta Chi	06	57	00	101	17	36	29.4	

สรุปผลการตรวจอุตุนิยมวิทยาของสถานีตรวจอากาศชายทะเล ประจำเดือน กันยายน ๒๕๐๐

Summary of Meteorological Observations for Coastal Stations for month of September 1957

สถานี Station	จำนวนเมฆ Cloud Amount (0—8)	ลมผิวพื้น Surface Winds: ทิศร่วม Resultant Direction				ความแน่ทิศ % Steadiness %				ทิศลมที่พัดมากที่สุด Prevailing Wind				กำลังลมปานกลางเป็นโบฟอร์ต Mean force in Beaufort Scale	ทิศลมและกำลังลมแรงที่สุดเป็นโบฟอร์ต Maximum force and Direction of Wind in Beaufort Scale			ทรรศนวิสัยทะเล Visibility Km.
		0100	0700	1300	1900	0100	0700	1300	1900	0100	0700	1300	1900		กำลังลม Force	ทิศลม Direction	วันที่ Date	
สันดอน San Don	5.6	S56°W	S37°W	S27°W	S33°W	35	49	88	78	SW	S	SW	SW	2.6	7	W	17	—
หินสัมปะยื้อ Hin Sampayue	6.6	S29°W	S09°W	S66°W	S18°W	34	40	57	65	S	S	SW	S	2.0	6	SW,N	9,17	—
เกาะไผ่ Ko Phai	6.4	S25°W	S56°W	S65°W	S22°W	47	47	69	53	SW	SW	SW	SW	2.1	6	W	30	—
ระยอง Rayong	7.3	S59°W	N67°W	S06°W	S03°E	38	25	63	66	S	N	S	S	4.4	6	SE	5	—
เกาะจวง Ko Chuang	6.7	S88°W	S85°W	S76°W	S62°W	69	69	81	78	SW	SW	SW	SW	2.8	6	W	18	—
แหลมสิงห์ Laem Sing	7.0	N77°W	N11°E	S18°W	S76°W	44	50	10	54	SW	N	W	W	2.3	4	W	19—20	—
แหลมงอบ Laem Ngop	7.3	S16°E	N67°E	S10°W	S16°W	24	43	57	58	S	NE	SE	S	3.7	5	S,SW,W	4,14,8	—
หลังสวน Lang Suan	6.6	S22°W	S24°W	S21°E	S08°E	71	79	63	73	SW	SW	SE	SE	2.2	6	SW	6	—
เกาะปราบ Ko Prap	6.3	S06°W	S06°W	S27°W	S14°W	96	96	66	84	S	S	W	S	2.0	7	S	4	—
เกาะตะเภาน้อย Ko Tapao Noi	6.5	S89°W	S84°W	S81°W	S88°W	95	92	86	89	W	W	W	W	2.4	6	W	17—18	—
แหลมตาชี Laem Ta Chi																		

สรุปผลการตรวจอุตุนิยมวิทยาของสถานีชายทะเลประจำเดือน กันยายน 2500

Summary of Meteorological Observations for Coastal Stations for month of September 1957

สถานี Station	จำนวนวันที่มี Number of days with															หมายเหตุ Remarks
	ท้องฟ้าไม่มีเมฆ Cloudless sky	ท้องฟ้ามีเมฆบางส่วน Partly cloudy sky	ท้องฟ้ามีเมฆมาก Cloudy sky	ท้องฟ้ามีเมฆเต็ม Overcast	หมอกต่ำ Low fog	ฟ้าหรัวแห้ง Haze	ฟ้าหรัวชื้น Mist	หมอกหนา Fog	ฟ้าแลบ Lightning	ฟ้าร้อง Thunder	พายุฝน Rainstorm	ฝนละออง Drizzle	ฝนธรรมดา Rain	พายุฟ้าคะนอง Thunderstorm	พวยน้ำ Waterspout	
สันดอน San Don	—	1	28	1	—	15	—	—	21	8	—	11	10	—	—	
หินสัมปะยื่อ Hin Sampayue	—	3	17	10	—	4	—	—	18	7	—	10	19	1	—	
เกาะไผ่ Ko Phai	—	2	22	6	—	22	—	—	13	9	1	1	16	—	—	
ระยอง Rayong	—	—	11	19	—	—	—	—	9	—	—	4	22	—	—	
เกาะจวง Ko Chuang	—	—	26	4	—	—	—	—	14	5	—	3	11	—	—	
แหลมสิงห์ Laem Sing	—	—	20	10	—	—	—	—	2	1	—	—	22	—	—	
แหลมงอบ Laem Ngop	—	—	16	14	—	—	4	—	25	10	—	19	29	1	—	
หลังสวน Lang Suan	—	—	26	4	—	—	3	—	3	6	—	6	11	—	—	
เกาะปราบ Ko Prap	—	—	26	4	—	19	—	—	—	—	—	7	13	—	—	
เกาะตะเภาน้อย Ko Tapao Noi	—	2	17	11	—	12	—	—	—	—	—	7	14	—	—	
แหลมตาชี Laem Ta Chi																

สรุปผลการตรวจอุตุนิยมวิทยาของสถานีชายทะเล ประจำเดือน กันยายน ๒๕๐๐

Summary of Meteorological Observations for Coastal Stations for month of September 1957

สถานี Station	จำนวนวันที่มี Number of days with										หมายเหตุ Remarks
	ทะเลราบ Calm Sea	ทะเลเรียบ Smooth Sea	คลื่นเล็กน้อย Slight Sea	คลื่นปานกลาง Moderate Sea	คลื่นจัด Rough Sea	คลื่นจัดมาก Very rough Sea	คลื่นใหญ่ High Sea	คลื่นใหญ่มาก Very high Sea	คลื่นใต้น้ำ Swell	ทิศ Direction	
สันดอน San Don	—	28	2	—	—	—	—	—	17		
หินสัมประยื้อ Hin Sampayue	2	28	—	—	—	—	—	—	20		
เกาะไผ่ Ko Phai	—	29	1	—	—	—	—	—	2		
ระยอง Rayong	—	4	14	10	2	—	—	—	—		
เกาะจวง Ko Chuang	1	18	10	1	—	—	—	—	27		
แหลมสิงห์ Laem Sing	—	28	2	—	—	—	—	—	16		
แหลมงอบ Laem Ngop	1	26	2	1	—	—	—	—	15		
หลังสวน Lang Suan	1	29	—	—	—	—	—	—	9		
เกาะปราบ Ko Prap	—	17	13	—	—	—	—	—	—		
เกาะตะเภาน้อย Ko Tapao Noi	—	21	6	2	1	—	—	—	30		
แหลมตาชี Laem Ta Chi	—	—	—	—	—	—	—	—	—		

พิมพ์ที่โรงพิมพ์ กรมอุตุนิยมวิทยา บางกะปิ พระนคร
กรมอุตุนิยมวิทยา เจ้าของ
นาวาเอก ประเสริฐ สุนทโรทก ผู้พิมพ์ผู้โฆษณา พ.ศ. 2504

กรมอุตุนิยมวิทยา แห่งราชนาวี

METEOROLOGICAL DEPARTMENT
ROYAL THAI NAVY

พลเรือโท จรูญ วิชยาภัย บุนนาค

เจ้ากรม

Vice Admiral Charoon Vichayapai Bunnag R.T.N.,
Director

รายงานอุตุนิยมวิทยาประจำเดือน

ปีที่ ๒๒ ฉบับที่ ๑๐

ตุลาคม ๒๕๐๐

รวบรวมขึ้นตามคำสั่งผู้บัญชาการทหารเรือ

MONTHLY METEOROLOGICAL BULLETIN

Vol. 22 Part 10

October 1957

Prepared by order of the Commander in Chief of the Royal Thai Navy

Bangkok, Thailand.

พิมพ์ 200 เล่ม

อต. 25 กรกฎาคม 2504

กรมอุตุนิยมวิทยา แห่งราชนาวี

METEOROLOGICAL DEPARTMENT
ROYAL THAI NAVY

พลเรือโท จรูญ วิชยาภัย บุนนาค
เจ้ากรม
Vice Admiral Charoon Vichayapai Bunnag R.T.N.,
Director

รายงานอุตุนิยมวิทยาประจำเดือน

ปีที่ ๒๒ ฉบับที่ ๑๐
ตุลาคม ๒๕๐๐

รวบรวมขึ้นตามคำสั่งผู้บัญชาการทหารเรือ

MONTHLY METEOROLOGICAL BULLETIN

Vol. 22 Part 10
October 1957

Prepared by order of the Commander in Chief of the Royal Thai Navy
Bangkok, Thailand.

จำนวน 200 เล่ม

อต. 25 กรกฎาคม 2504

สารบาญ

INDEX

หน้า
Page

คำนำ
Introduction ... ... ก *A*

บัญชีแสดงรายการที่ตั้งสถานีตรวจอากาศ
List of Meteorological Stations with their Geographical Positions 1

ลมฟ้าอากาศ
A Summary 2

รายงานผลการตรวจรายชั่วโมงประจำเดือนของสถานีกลางกรุงเทพ ฯ สำหรับ
Hourly values for Central Stations, Bangkok of

ความกดอากาศ *Pressure*

ความชื้นสัมพันธ์ *Relative Humidity*

อุณหภูมิ *Temperature*

ลม *Surface wind*

ฝน *Rainfall* 4

รายงานผลการตรวจเฉพาะเวลา 0700 1000 1300 1600
Observation at fixed hours of

ทรรศนวิสัย *Visibility*

จำนวนเมฆ *Amount of Clouds*

ชนิดของเมฆ *Form of Clouds* 10

รายงานค่าเฉลี่ยประจำวันและประจำเดือนของผลการตรวจอุตุนิยมวิทยาต่าง ๆ และสรุป

ผลการตรวจประจำเดือนของสถานีกลางกรุงเทพ ฯ
Daily and Monthly values of Meteorological Elements and Monthly Summary of Central Stations, Bangkok 11

สรุปผลการตรวจอุตุนิยมวิทยาประจำเดือนของบางสถานี
Summary of Observations of some selected Stations 14

รายงานฝนประจำเดือน
Monthly Rainfall report 27

สรุปผลการตรวจลมประจำเดือนของสถานีกลางกรุงเทพ ฯ
Wind - rose of Central Stations, Bangkok 29

สรุปผลการตรวจลมประจำเดือนของสถานีสัตหีบ
Wind - rose of Sattahip 30

สรุปผลการตรวจอุตุนิยมวิทยาของสถานีชายทะเล
Summary of Meteorological Observations for Coastal Stations 31

คำนำ

PREFACE

1. สถานีตรวจอากาศกลางกรุงเทพ ฯ แห่งกองสถานีตรวจอากาศ กรมอุตุนิยมวิทยา ตั้งอยู่ที่ถนนสุขุมวิท จังหวัดพระนคร ในแลต. 13° 44' น. ลอง. 100° 30' อ. สูงของบาโรเมตรจากระดับทะเล 16.37 เมตร เวลาที่ใช้ในการตรวจอุตุนิยมวิทยาใช้เวลากรุงเทพ ฯ และมีการตรวจอุตุนิยมวิทยาทุกชั่วโมง สำหรับสถานีอื่น ๆ ได้มีรายการแจ้งอยู่ในตารางแล้วและส่วนมากทำการตรวจวันละ 8 เวลาเท่านั้น

The Central Meteorological Station in Bangkok is situated at Lat. 13° 44' *N., Long.* 100° 30' *E., height of barometer* 16.37 *metres above Mean Sea-level. For all readings local standard time is used* (105 *th. degree M. E. G.*) *and hourly observations are maintained. For other stations generally eight observations are made at* 3 *hour intervals from* 0100 *to* 2200.

2. ความกดอากาศได้แก้อุณหภูมิ แลตติจูด และระดับทะเลแล้ว
Barometric readings are corrected for temperature, latitude and Mean Sea-level.

3. ทิศและความเร็วลมเป็นรายชั่วโมง ตรวจโดยเครื่องวัดลมชนิดอัตโนมัติแบบไดนส์
Hourly directions and velocities of the wind are taken from the record sheets of the Dines Pressure Tube Anemograph.

4. เธอร์โมเมตรทุกชนิดได้ติดตั้งไว้ในเรือนเธอร์โมเมตรแบบสเตเวนสัน
All thermometers are installed in Stevenson screen.

5. เครื่องหมายลมฟ้าอากาศและปรากฏการณ์บางอย่างทางอุตุนิยมวิทยา ในช่องหมายเหตุลมฟ้าอากาศใช้แบบสากล มีความหมายดังต่อไปนี้ :-
International Symbols are used in registering the state of weather and other meteorological phenomena.

B

○ ท้องฟ้าไม่มีเมฆ **Clear**

◑ ท้องฟ้ามีเมฆบางส่วน **Partly cloudy**

◐ ท้องฟ้ามีเมฆมาก **Cloudy**

● ท้องฟ้ามีเมฆมาก **Overcast**

∞ ฟ้าหรัวแห้ง ทรรศนวิสัยเกินกว่า 1000 เมตร **Haze**

↯ ฟ้าแลบในระยะไกล **Lightning**

= ฟ้าหรัวชื้น (หมอกบาง) ทรรศนวิสัยตั้งแต่ 1000 เมตร ขึ้นไป **Mist**

≡ หมอก ทรรศนวิสัยต่ำกว่า 1000 เมตร **Fog**

∨ พายุฝน **Squall**

⊙ ฝนละออง **Drizzle**

◉ ฝน **Rain**

⦿ ฝนผ่าน **Shower**

△∇ ฝนผ่านหรือฝนที่มีลูกเห็บเล็กน้อยหรือปานกลาง **Shower with slight or moderate hail**

ϟ พายุฟ้าคะนอง **Thunderstorm**

•ϟ พายุฟ้าคะนองอย่างอ่อนมีฝน **Slight thunderstorm**

△ϟ พายุฟ้าคะนองอย่างอ่อนมีลูกเห็บ **Slight thunderstorm with hail**

•ϟ พายุฟ้าคะนองอย่างปานกลางมีฝน **Moderate thunderstorm**

△ϟ พายุฟ้าคะนองอย่างปานกลางมีลูกเห็บ **Moderate thunderstorm with hail**

•ϟ พายุฟ้าคะนองอย่างแรงมีฝน **Heavy thunderstorm**

△ϟ พายุฟ้าคะนองอย่างแรงมีลูกเห็บ **Heavy thunderstorm with hail**

(ϟ) พายุฟ้าคะนองไม่ผ่านสถานี **Distant thunderstorm**

⊕ อาทิตย์ทรงกลด **Solar halo**

◡ จันทร์ทรงกลด **Luna corona**

△ ลูกเห็บ **Hail**

— น้ำค้าง **Dew**

กรมอตุนิยมวิทยา แห่งราชนาวี
กรงเทพ ฯ 1 มีนาคม พ.ศ. 2502
พลเรือโท จรูญ วิชยาภัย บุนนาค
เจ้ากรม

Meteorological Department
Royal Thai Navy,
Bangkok, 1st March 1959,
Charoon V. Bunnag
Vice Admiral R.T.N.
Director

บัญชีแสดงรายการที่ตั้งสถานีตรวจอากาศ

List of Meteorological Stations with their Geographical Positions

สถานี **Station**	ตำบลที่ตั้งสถานี **Geographical Positions**				
	แลต. **Lat.** °	น. **N.** '	ลอง. **Long.** °	อ. **E.** '	สูงเป็นเมตร **Alt. in m.**
Chiangrai	19	55	99	50	416
Mae Hongson	19	18	97	50	271
Chiangmai	18	47	98	59	314
Nan	18	47	100	47	201
Lampang	18	15	99	30	243
Phrae	18	10	99	50	157
Mae Sariang	18	10	97	50	314
Uttaradit	17	37	100	08	63
Loei	17	32	101	30	211
Nakhon Phanom	17	30	104	20	140
Udon Thani	17	26	102	46	178
Sakon Nakhon	17	10	104	09	160
Tak	16	51	99	07	115
Phitsanulok	16	50	100	16	50
Mae Sot	16	40	98	33	210
Mukdahan	16	33	104	44	138
Phetchabun	16	25	101	08	114
Khon Kaen	16	20	102	51	157
Roi Et	16	03	103	41	140
Nakhon Sawan	15	48	100	10	28
Chaiyaphum	15	45	101	56	185
Ubon Ratchathani	15	15	104	53	123
Nakhon Ratchasima	14	58	102	07	181
Surin	14	53	103	29	145
Lopburi	14	48	100	37	13
Suphanburi	14	30	99	50	7
Prachinburi	14	10	101	10	7
Sap Muang	14	07	101	04	284
Kanchanaburi	14	01	99	32	28
Don Muang	13	55	100	36	10
Aranyaprathet	13	42	102	35	44
Pom Phrachunlachomklao	13	32	100	35	3
Chonburi	13	22	100	59	6
Sattahip	12	39	100	53	55
Chanthaburi	12	37	102	07	5
Hua Hin	12	34	100	48	3
Prachuap Khirikhan	11	48	99	48	5
Khlong Yai	11	47	102	53	4
Chumphon	10	27	99	15	3
Ranong	09	58	98	38	35
Ban Don	09	08	99	18	3
Nakhon Si Thammarat	08	25	99	58	5
Phuket	07	58	98	24	3
Kantang	07	24	99	31	3
Songkhla	07	11	100	37	4
Narathiwat	06	26	101	50	4

ภาวะลมฟ้าอากาศทั่วไป

ความกดอากาศและลม

ในสัปดาห์แรกเริ่มต้นด้วยร่องความกดอากาศต่ำพาดจากศูนย์กลางความกดอากาศต่ำ ซึ่งปกคลุมอยู่ทางเหนือของก้นอ่าวเบงกอล ผ่านประเทศไทยตอนเหนือและหย่อมความกดอากาศต่ำในทะเลจีนตอนใต้ ในวันที่ 5 ปรากฏดีเปรสชั่น มีศูนย์กลางอยู่ประมาณ แลต. 11.0° น. ลอง 108.9° อ. เคลื่อนที่ในทิศตะวันตกผ่านอินโดจีนและประเทศไทย ทำให้ฝนตกหนักแผ่เป็นบริเวณกว้างในภาคกลางและบริเวณอ่าวไทยฝั่งตะวันออก ลมทิศตะวันตกมีกำลังค่อนข้างแรง

สัปดาห์ที่สอง ติดตามด้วยแนวปะทะแห่งโซนร้อนพาดผ่านกลางประเทศไทย และบริเวณใกล้เคียงในแนวตะวันตก–ออก ผ่านพายุหมุนแห่งโซนร้อน "เออม่า" ซึ่งมีศูนย์กลางอยู่ในทะเลจีนตอนใต้ เคลื่อนที่ในทิศตะวันตกเฉียงเหนือเป็นเหตุทำให้ฝนตกต่อเนื่องจากปลายสัปดาห์ที่แล้วในบริเวณดังกล่าว ลมทิศตะวันตกมีกำลังอ่อน

สัปดาห์ที่สาม พายุหมุนแห่งโซนร้อนได้เคลื่อนที่ขึ้นบก และสลายตัวลงทางตะวันตกของฮ่องกง บริเวณความกดอากาศสูงมีกำลังแรงขึ้นในประเทศจีนได้แผ่กำลังลงมาทางใต้ ปกคลุมภาคเหนือและภาคตะวันออกเฉียงเหนือของประเทศไทยและบริเวณใกล้เคียง ลมทิศเหนือกำลังอ่อน

ในสัปดาห์สุดท้าย ลิ่มความกดอากาศสูงจากประเทศจีนปกคลุมประเทศไทยและบริเวณใกล้เคียง และมีกำลังแรงขึ้นในตอนปลายสัปดาห์ ลมทิศเหนือกำลังอ่อน

อุณหภูมิ

อุณหภูมิเฉลี่ยของเดือนนี้ ส่วนมากมีค่าต่ำกว่าปกติ โดยเฉพาะในบริเวณที่มีฝนตกหนักและตกติดต่อกันหลายวันดังกล่าว อุณหภูมิสูงสุดวัดได้ 36.6° ซ. (97.9° ฟ.) ที่อุตรดิตถ์เมื่อวันที่ 22 และอุณหภูมิต่ำสุดวัดได้ 13.0° ซ. (55.4° ฟ.) ที่ซับม่วงจังหวัดนครราชสีมา เมื่อวันที่ 12

ฝน

ฝนยังคงมีปริมาณต่ำกว่าค่าปกติในภาคเหนือ ภาคตะวันออกเฉียงเหนือและภาคใต้ ภาคที่ได้ฝนมากกว่าค่าปกติ คือภาคกลางและบริเวณอ่าวไทยฝั่งตะวันออก ซึ่งมีฝนตกมากเนื่องจากดีเปรสชั่นและแนวปะทะแห่งโซนร้อนดังได้กล่าวมาแล้วข้างต้น ฝนใน 24 ชั่วโมงที่อยู่ในเกณฑ์ตกหนักวัดได้ 189.8 มม. (7.45") ที่สัตหีบ และ 165.0 มม. (6.50") ที่ลพบุรี ในวันที่ 6

GENERAL WEATHER CONDITION

Pressure and wind :

The first week began with a trough of low pressure extended from a low cell over the head Bay of Bengal, passed Upper Thailand, Indochina and the low centre in the south China Sea. On the 5th a depression was located about lat. 11.0°N. long. 108.9°E, moved westerly passed Indochina and Central Thailand, causing heavy rain all over the central part and along the east coast of the Gulf of Thailand. Westerly winds rather strong.

The second week followed with the convergence zone ran acrossed central Thailand and South Vietnam. The tropical storm "Irma" centred in the south China Sea, favouring rainfall activity to continue from the preceding week. Winds were light.

In the third week, the tropical storm was located to the west of Hongkong and was weakened later. The intensified high pressure area over China had spread, as the first active southward surge, to the Northern Thailand which was the forerunner of the change in the weather situation. North wind then dominated and was light.

In the last week the wedge of anticyclone from China covered Thailand and the neighbouring areas and was intensified later. Northerly winds were light and steadily invading.

Temperature :

The mean temperature of this month was mostly below normal, especially the areas which had continuous heavy rain. The extreme maximum and minimum were 36.6° C. (97.9° F.) at Uttaradit on the 22nd and 13.0° C. (55.4° F) at Sap Muang, Nakhon Ratchasima on the 12th.

Rainfall :

Rainfalls were still below normal in the northern, northeastern and southern parts, but markedly above normal in the central part and along the east coast of the Gulf of Thailand due to the depression and the intertropical convergence zone as already stated.

The greatest rainfall in 24 hours was 189.8 mm. (7.47″) at Sattahip and 165.0 mm. (6.50″) at Lopburi on the 6th.

กรุงเทพ ฯ ตุลาคม ๒๕๐๐ **Bangkok October 1957**

ความกดอากาศรายชั่วโมงประจำวัน เป็นมิลลิบาร์ 1000 + จำนวนในตาราง

Barometric Pressure at Sea — level in Millibars 1000 + the numbers in the tables

Time / Date	เวลากรุงเทพ ฯ 0100	0200	0300	0400	0500	0600	0700	0800	0900	1000	1100	1200
									Bangkok Standard Time			
1	08.96	07.46	06.66	06.66	07.06	07.46	08.16	09.46	09.76	09.86	09.46	08.26
2	09.06	08.42	07.86	07.76	08.16	08.56	08.96	09.62	10.16	10.16	09.86	08.96
3	10.16	09.86	09.46	09.36	10.16	10.66	11.86	12.26	12.82	12.96	12.26	11.22
4	11.62	10.96	10.66	10.42	10.42	10.82	11.62	12.82	12.66	12.66	12.16	11.76
5	09.46	08.82	08.56	08.26	08.26	08.82	09.62	10.56	10.96	11.06	10.82	09.86
6	08.66	08.82	08.42	07.76	07.62	08.26	09.36	10.02	10.66	10.91	10.26	09.22
7	09.22	09.22	08.96	08.42	07.86	08.42	09.22	10.02	10.66	10.82	10.26	09.62
8	09.06	08.16	07.76	07.36	07.46	07.86	08.42	09.06	09.62	09.62	09.36	08.96
9	08.02	07.22	06.42	06.26	06.42	06.96	07.62	08.56	09.06	09.36	08.82	07.86
10	08.26	08.16	07.46	07.36	07.86	08.26	08.42	08.82	10.42	10.42	09.86	08.56
11	09.62	08.96	08.26	08.16	08.42	08.96	09.62	10.16	11.06	11.36	10.56	10.42
12	10.16	09.62	09.22	09.02	09.02	09.36	09.86	10.82	11.06	11.36	10.96	09.86
13	08.82	08.02	07.86	07.62	07.76	08.16	08.96	09.36	09.46	09.76	09.76	08.82
14	09.06	08.42	08.42	08.56	09.22	09.76	10.56	11.22	12.16	12.26	11.76	10.82
15	10.96	10.26	10.02	10.02	10.02	10.42	10.96	11.76	12.42	12.42	11.62	10.66
16	10.42	09.76	09.22	09.06	09.22	10.16	10.82	11.62	12.42	12.56	12.16	10.96
17	10.96	10.16	09.86	10.02	09.76	10.56	11.62	12.42	13.06	13.06	12.66	11.62
18	10.96	10.56	10.02	10.16	10.42	11.22	11.86	12.82	13.22	13.62	13.06	12.26
19	12.16	11.46	11.22	11.36	11.76	12.26	13.46	14.02	14.82	14.66	14.26	13.36
20	13.76	13.36	12.66	12.66	12.66	13.36	14.02	14.56	14.96	15.06	14.06	14.02
21	12.66	12.26	11.62	11.22	11.36	11.62	12.56	12.96	13.46	13.62	12.96	12.16
22	10.82	10.02	09.06	09.02	09.46	09.86	10.66	11.36	12.66	12.82	12.16	11.06
23	10.42	09.76	09.22	09.06	09.86	10.56	11.46	12.26	13.36	13.22	12.96	11.76
24	10.96	09.86	09.86	09.86	10.26	10.66	11.62	12.26	12.66	12.96	12.56	11.76
25	10.96	10.42	10.16	09.86	10.02	10.16	11.36	12.56	12.82	12.82	12.16	11.36
26	09.86	09.22	08.82	08.66	08.66	09.06	09.86	10.66	11.22	11.46	10.96	09.86
27	09.36	08.96	08.82	08.82	09.22	09.76	10.66	11.46	12.42	12.46	11.36	10.82
28	10.26	09.62	09.36	09.06	09.22	10.02	11.06	11.36	11.86	12.02	11.36	10.26
29	10.42	09.86	09.62	09.46	09·76	10.66	11.76	13.46	14.16	14.40	13.86	13.06
30	12.96	12.96	12.82	12.42	12.56	13.46	14.26	15.36	15.76	15.76	14.66	13.46
31	13.46	13.06	13.06	12.96	13.06	13.76	14.96	15.36	16.02	16.02	15.22	13.86
Mean	10.37	09.80	09.40	09.25	09.45	10.00	10.81	11.58	12.19	12.31	11.77	10.85

Time / Date	1300	1400	1500	1600	1700	1800	1900	2000	2100	2200	2300	2400
1	07.22	06.16	05.46	05.46	06.26	06.96	07.62	08.42	08.96	09.76	10.02	10.02
2	08.16	07.22	06.66	06.66	06.96	08.56	09.22	09.76	10.16	10.56	10.82	10.96
3	10.16	08.82	08.26	08.02	08.26	09.06	10.16	11.22	11.86	12.26	12.26	12.26
4	10.56	09.22	08.26	07.76	08.02	08.16	08.42	09.36	10.16	10.66	10.82	10.02
5	08.82	08.26	07.36	07.22	07.22	08.02	08.82	09.46	10.02	10.26	09.76	09.36
6	08.66	07.46	06.66	06.82	07.36	07.76	08.26	09.22	09.46	09.76	10.02	09.86
7	08.66	08.02	07.36	07.36	07.22	07.36	07.86	09.22	09.76	10.02	10.02	09.62
8	08.02	06.56	05.36	05.36	05.62	06.16	06.56	07.86	08.26	08.96	09.22	08.96
9	06.56	04.96	04.66	04.82	05.46	06.26	06.56	07.62	08.42	09.62	09.76	08.96
10	07.86	06.96	06.42	06.42	07.22	07.76	08.16	08.66	09.22	09.62	10.16	09.86
11	09.62	08.42	08.28	07.46	07.46	08.26	08.66	09.76	10.66	11.36	11.36	10.82
12	08.82	08.16	07.62	07.46	07.86	08.16	09.06	09.62	10.02	10.26	10.26	09.22
13	08.02	07.46	06.42	05.82	07.22	07.86	08.66	09.46	09.86	10.16	10.02	09.46
14	09.62	08.26	07.86	07.62	08.16	08.26	09.22	10.56	10.96	11.86	11.36	11.22
15	09.62	08.82	08.26	08.16	08.56	08.96	09.46	10.66	11.06	11.36	11.46	10.96
16	09.76	08.96	08.26	08.16	08.56	09.06	10.02	10.82	11.06	11.46	11.62	11.36
17	09.62	09.22	08.56	08.82	08.96	09·22	09.46	10.16	10.96	11.22	11.36	11.46
18	12.02	10.66	09.86	09.22	10.02	10.56	12.42	12.56	13.06	12.66	12.82	12.82
19	12.42	11.46	11.06	10.96	10.96	11.46	12.26	12.96	14.02	14.16	14.42	14.42
20	13.06	11.86	11.06	11.06	10.82	11.36	11.62	12.26	13.06	13.46	13.62	13.46
21	10.66	09.36	08.42	08.26	08.26	08.56	09.46	10.42	11.22	11.36	11.46	10.96
22	10.16	08.56	08.02	08.16	08.56	08.66	09.86	10.56	10.60	11.22	11.36	10.66
23	10.02	09.46	08.56	08.82	08.82	10.02	10.56	11.46	12.02	11.86	11.86	11.62
24	10.42	09.86	09.06	08.56	08.96	09.62	10.16	10.66	11.46	11.62	11.62	11.46
25	10.26	08.96	08.02	07.76	07.86	08.02	08.66	09.86	10.02	10.16	09.86	09.46
26	08.96	08.16	07.22	07.22	08.02	08.42	09.46	10.26	10.56	10.96	10.56	10.02
27	09.76	09.06	08.56	07.76	07.86	08.02	08.96	09.86	10.26	10.82	10.96	10.66
28	09.46	08.96	08.26	08.16	08.16	08.56	09.36	10.16	11.06	11.76	11.22	10.06
29	12.26	11.36	10.66	10.66	11.36	11.62	12.16	13.36	14.26	14.26	14.42	13.76
30	13.06	12.42	12.02	11.76	12.02	12.56	13.46	14.02	14.16	14.42	14.96	14.82
31	12.66	11.86	11.22	11.46	11.76	12.42	12.82	13.76	14.02	14.02	13.86	13.46
Mean	09.84	08.87	08.18	08.07	08.38	08.89	09.59	10.45	10.99	11.42	11.40	11.03

กรุงเทพ ฯ ตุลาคม ๒๕๐๐ **Bangkok October 1957**

อุณหภูมิของอากาศเป็นองศาเซ็นติเกรด

Air Temperature in Degrees Centigrade

Time / Date	เวลากรุงเทพ ฯ 0100	0200	0300	0400	0500	0600	0700	0800	0900	1000	1100	1200
									Bangkok Standard Time			
1	23.8	23.8	23.5	23.6	23.6	23.7	23.8	24.7	25.6	27.8	28.0	29.0
2	23.2	23.3	23.4	23.5	23.6	23.6	23.9	25.2	26.8	27.7	27.9	28.5
3	24.1	24.2	24.4	24.4	24.5	24.6	25.0	25.6	27.2	28.9	29.3	29.8
4	26.4	25.7	25.5	25.2	25.0	24.8	25.3	26.2	29.1	30.0	30.1	29.0
5	25.5	25.1	25.1	25.0	24.6	24.2	24.3	25.5	27.0	27.9	29.3	29.2
6	24.8	22.1	22.4	23.0	23.5	23.9	23.8	23.9	23.6	24.0	24.0	24.8
7	23.2	23.2	23.2	23.2	23.2	23.7	23.8	23.3	23.3	24.0	24.7	25.8
8	23.9	23.7	23.7	23.6	23.7	23.7	23.8	24.8	24.7	26.0	26.2	26.1
9	24.2	24.0	24.0	24.0	24.0	24.1	24.4	25.4	27.1	28.6	28.9	29.2
10	24.2	24.3	24.3	24.3	24.7	24.2	24.7	26.2	26.8	27.2	28.8	28.8
11	24.1	24.0	24.0	24.0	23.4	23.1	21.6	21.3	22.0	23.9	25.6	25.7
12	24.1	23.9	23.3	23.2	23.0	23.0	23.2	26.0	28.1	29.0	29.1	29.6
13	25.0	25.0	24.8	24.5	24.0	24.0	24.5	26.0	27.8	28.2	29.1	29.1
14	25.7	25.9	26.0	25.6	25.1	24.8	25.0	27.6	28.1	27.8	28.0	28.4
15	25.0	24.8	24.5	24.3	24.3	25.2	26.0	27.5	28.4	29.3	28.8	29.8
16	25.4	25.1	24.9	24.8	24.8	24.7	25.7	27.2	28.9	29.4	29.5	29.7
17	25.8	25.7	25.3	25.8	25.5	25.4	26.8	26.5	28.7	29.9	28.5	29.9
18	25.4	25.2	25.0	25.0	25.0	25.0	25.0	25.0	25.3	25.1	24.5	25.0
19	23.6	23.8	23.8	23.8	23.9	23.9	24.2	25.3	27.5	28.6	28.6	29.4
20	26.2	26.2	25.6	25.4	25.1	25.1	25.6	26.8	29.0	29.6	30.0	30.0
21	27.1	26.5	25.8	25.7	25.7	25.8	26.9	29.0	30.1	30.7	30.3	31.0
22	26.1	25.3	25.1	25.0	25.1	25.3	25.3	26.4	29.8	29.8	30.3	31.1
23	27.5	27.0	26.6	26.2	25.9	26.0	25.8	26.7	28.6	31.2	31.7	30.7
24	25.4	25.2	25.4	25.7	25.9	26.0	26.5	30.1	29.8	29.8	31.0	31.0
25	26.7	26.3	26.1	26.1	26.1	26.1	26.2	27.0	28.6	30.0	31.2	31.8
26	25.0	24.8	24.8	25.0	25.4	25.6	26.2	27.7	29.4	30.4	31.1	31.4
27	26.3	26.2	26.2	26.1	25.9	25.8	26.4	29.2	30.4	30.6	30.9	30.6
28	27.1	26.8	26.5	26.4	26.4	26.0	27.0	28.2	30.1	29.7	30.3	30.1
29	26.4	26.1	26.1	26.2	26.2	26.0	26.3	21.7	23.2	23.7	24.7	26.0
30	25.2	25.0	25.2	24.8	24.5	24.6	25.0	25.9	28.0	28.3	28.0	28.8
31	25.7	25.3	25.0	24.9	24.8	24.8	25.0	26.0	27.0	26.2	26.5	27.9
Mean	25.2	25.0	24.8	24.8	24.7	24.7	25.1	26.1	27.4	28.2	28.6	28.9

Time / Date	1300	1400	1500	1600	1700	1800	1900	2000	2100	2200	2300	2400
1	30.0	30.3	29.5	29.5	28.9	27.0	27.0	27.2	27.0	24.5	23.8	23.2
2	26.8	28.0	28.0	27.9	27.8	25.8	24.0	23.2	23.8	24.1	24.0	24.1
3	30.8	30.3	29.1	30.8	30.8	28.7	27.8	27.2	26.9	26.9	26.7	26.5
4	30.8	31.4	31.6	32.0	31.1	29.3	28.6	27.5	27.0	26.9	26.2	25.6
5	30.0	28.8	28.9	28.3	28.0	27.8	27.5	27.2	26.7	26.3	26.3	26.3
6	24.8	25.0	24.9	24.3	24.2	23.7	23.4	23.1	23.2	23.2	23.4	23.4
7	25.5	25.8	26.0	25.2	25.0	24.5	24.1	24.0	24.0	24.0	24.0	23.9
8	27.8	28.0	27.4	27.5	27.1	26.7	26.1	25.5	25.5	25.2	25.0	24.9
9	30.0	31.0	31.0	30.9	29.8	28.6	27.5	27.3	26.7	24.3	24.2	24.0
10	29.0	28.4	28.2	27.8	27.2	25.8	25.3	25.1	24.8	24.7	24.1	24.0
11	24.1	26.0	28.2	28.1	27.5	26.1	25.1	25.2	25.1	24.9	24.7	24.3
12	29.8	30.0	30.0	30.1	29.8	27.8	26.9	26.0	25.8	25.2	25.0	25.0
13	29.2	30.6	30.9	29.9	28.2	27.9	27.2	27.2	25.2	25.3	25.7	25.7
14	27.8	28.3	29.0	28.8	28.0	27.3	26.3	26.1	26.0	25.9	25.3	25.1
15	31.0	30.2	30.8	29.3	28.6	27.7	27.3	27.0	26.4	26.0	25.9	25.8
16	29.8	27.4	25.7	27.7	28.2	27.8	27.2	26.9	26.5	26.2	26.0	25.8
17	30.8	30.5	30.6	30.0	28.9	28.1	27.8	27.4	27.2	26.8	26.5	26.7
18	24.5	24.2	24.9	25.2	25.2	25.1	22.8	22.9	23.3	23.5	23.7	23.7
19	29.6	30.2	29.8	29.6	29.1	28.0	27.7	27.4	27.0	26.5	26.1	26.4
20	30.7	30.8	31.5	30.9	30.6	29.0	28.0	28.0	27.7	27.3	26.8	26.8
21	31.3	31.7	31.7	30.4	30.7	30.2	28.8	28.4	28.1	28.0	27.8	27.7
22	31.5	31.4	32.1	32.1	31.8	27.9	27.0	27.1	27.0	27.5	27.3	27.5
23	31.3	31.5	29.7	31.4	30.3	29.2	28.5	28.0	24.7	25.3	25.3	25.3
24	31.6	31.9	30.0	31.7	30.9	29.9	28.8	28.3	27.8	27.4	27.1	27.8
25	31.8	31.4	32.2	31.0	30.6	29.7	29.0	28.0	27.7	27.3	27.0	27.0
26	31.8	31.1	32.8	31.0	31.5	30.8	29.0	27.9	27.3	27.2	26.9	26.7
27	31.3	31.0	31.1	31.2	31.2	29.2	28.4	27.8	27.1	28.9	26.7	26.9
28	30.4	30.3	31.5	31.3	31.0	29.3	28.0	27.6	27.1	27.0	26.8	26.7
29	27.7	28.4	29.0	28.8	28.2	27.5	27.2	27.0	26.2	26.0	25.5	25.2
30	29.1	29.3	29.0	29.8	28.8	27.1	26.7	26.3	26.3	26.1	25.8	25.8
31	28.8	29.1	28.0	27.3	27.1	26.3	26.1	26.0	25.7	25.7	25.2	25.0
Mean	29.3	29.4	29.5	29.4	28.9	27.7	26.9	26.6	26.2	25.9	25.6	25.6

กรุงเทพ ฯ ตุลาคม ๒๕๐๐ **Bangkok October 1957**

ความชื้นสัมพันธ์รายชั่วโมงประจำวันเป็นเรือนร้อย

Hourly Relative Humidity in Percent

Time / Date	เวลากรุงเทพ ฯ											Bangkok Standard Time
	0100	0200	0300	0400	0500	0600	0700	0800	0900	1000	1100	1200
1	100.0	100.0	100.0	99.0	99.0	100.0	99.0	97.0	94.0	80.0	77.0	74.0
2	100.0	100.0	100.0	99.0	99.0	99.0	99.0	94.0	86.0	79.0	81.0	77.0
3	98.0	98.0	98.0	98.0	99.0	99.0	100.0	97.0	84.0	78.0	72.0	70.0
4	91.0	89.0	91.0	93.0	94.0	95.0	92.0	90.0	72.0	72.0	71.0	65.0
5	91.0	91.0	94.0	94.0	95.0	97.0	96.0	91.0	88.0	82.0	82.0	78.0
6	96.0	99.0	100.0	99.0	100.0	99.0	99.0	100.0	100.0	100.0	100.0	94.0
7	100.0	100.0	100.0	100.0	100.0	99.0	99.0	99.0	100.0	97.0	96.0	94.0
8	100.0	100.0	100.0	100.0	99.0	100.0	100.0	95.0	96.0	92.0	89.0	89.0
9	100.0	99.0	99.0	100.0	100.0	99.0	99.0	97.0	84.0	84.0	80.0	72.0
10	100.0	99.0	99.0	98.0	98.0	98.0	98.0	95.0	86.0	84.0	80.0	76.0
11	100.0	100.0	100.0	100.0	99.0	99.0	99.0	99.0	98.0	88.0	81.0	80.0
12	96.0	95.0	94.0	94.0	97.0	98.0	97.0	85.0	76.0	67.0	62.0	62.0
13	94.0	90.0	94.0	95.0	96.0	95.0	96.0	92.0	84.0	67.0	66.0	66.0
14	88.0	88.0	85.0	77.0	83.0	84.0	84.0	75.0	76.0	76.0	76.0	71.0
15	96.0	97.0	97.0	98.0	98.0	98.0	94.0	83.0	79.0	72.0	72.0	70.0
16	94.0	98.0	97.0	96.0	97.0	97.0	92.0	83.0	77.0	73.0	74.0	71.0
17	96.0	96.0	98.0	95.0	96.0	96.0	92.0	94.0	83.0	68.0	82.0	75.0
18	91.0	95.0	98.0	98.0	98.0	98.0	98.0	99.0	98.0	97.0	99.0	98.0
19	99.0	100.0	100.0	100.0	100.0	100.0	100.0	98.0	81.0	76.0	75.0	69.0
20	92.0	91.0	96.0	97.0	98.0	98.0	96.0	86.0	78.0	71.0	73.0	72.0
21	90.0	92.0	95.0	96.0	96.0	96.0	94.0	86.0	81.0	72.0	72.0	72.0
22	94.0	93.0	96.0	98.0	98.0	99.0	98.0	95.0	85.0	85.0	81.0	68.0
23	85.0	90.0	95.0	92.0	95.0	97.0	98.0	95.0	85.0	73.0	68.0	69.0
24	98.0	98.0	98.0	98.0	98.0	99.0	97.0	72.0	72.0	77.0	72.0	72.0
25	92.0	95.0	97.0	98.0	98.0	98.0	93.0	94.0	86.0	77.0	72.0	70.0
26	98.0	97.0	98.0	100.0	98.0	98.0	94.0	85.0	79.0	75.0	69.0	68.0
27	96.0	98.0	97.0	97.0	98.0	99.0	97.0	85.0	76.0	75.0	71.0	76.0
28	92.0	95.0	95.0	96.0	96.0	98.0	98.0	88.0	78.0	79.0	78.0	78.0
29	97.0	92.0	93.0	94.0	97.0	98.0	98.0	100.0	98.0	98.0	94.0	92.0
30	96.0	93.0	89.0	92.0	98.0	98.0	96.0	92.0	81.0	82.0	79.0	74.0
31	92.0	94.0	98.0	98.0	98.0	98.0	98.0	89.0	85.0	89.0	84.0	80.0
Mean	95.2	95.6	96.5	96.4	97.3	97.6	96.5	91.3	84.7	80.2	78.3	75.6

Time / Date	1300	1400	1500	1600	1700	1800	1900	2000	2100	2200	2300	2400
1	72.0	73.0	76.0	73.0	74.0	85.0	85.0	83.0	88.0	97.0	100.0	100.0
2	86.0	85.0	85.0	79.0	83.0	90.0	96.0	99.0	98.0	98.0	98.0	99.0
3	67.0	68.0	72.0	64.0	64.0	73.0	78.0	86.0	86.0	90.0	90.0	92.0
4	62.0	63.0	61.0	57.0	61.0	71.0	75.0	81.0	87.0	87.0	95.0	90.0
5	77.0	82.0	83.0	83.0	81.0	85.0	91.0	92.0	91.0	93.0	92.0	92.0
6	95.0	98.0	94.0	95.0	96.0	100.0	100.0	100.0	100.0	100.0	100.0	100.0
7	94.0	92.0	88.0	96.0	96.0	96.0	100.0	100.0	100.0	100.0	100.0	100.0
8	85.0	83.0	82.0	82.0	85.0	89.0	92.0	94.0	92.0	97.0	98.0	100.0
9	73.0	67.0	70.0	69.0	74.0	81.0	87.0	89.0	92.0	100.0	100.0	98.0
10	76.0	77.0	79.0	80.0	84.0	94.0	97.0	98.0	98.0	97.0	99.0	100.0
11	89.0	83.0	71.0	67.0	73.0	83.0	89.0	90.0	91.0	94.0	96.0	96.0
12	59.0	56.0	58.0	60.0	61.0	67.0	76.0	85.0	85.0	94.0	95.0	94.0
13	66.0	62.0	62.0	69.0	79.0	79.0	82.0	87.0	89.0	88.0	87.0	87.0
14	74.0	72.0	70.0	70.0	72.0	77.0	83.0	84.0	88.0	92.0	96.0	94.0
15	67.0	71.0	68.0	73.0	75.0	81.0	84.0	85.0	89.0	94.0	94.0	95.0
16	72.0	85.0	88.0	90.0	84.0	84.0	88.0	90.0	92.0	95.0	96.0	96.0
17	75.0	73.0	73.0	76.0	83.0	85.0	88.0	89.0	90.0	92.0	95.0	92.0
18	98.0	98.0	98.0	98.0	98.0	98.0	100.0	97.0	98.0	99.0	98.0	99.0
19	66.0	72.0	70.0	75.0	71.0	76.0	80.0	82.0	84.0	89.0	92.0	89.0
20	70.0	68.0	69.0	70.0	71.0	79.0	85.0	86.0	88.0	88.0	92.0	92.0
21	70.0	68.0	64.0	71.0	70.0	74.0	82.0	83.0	85.0	87.0	93.0	94.0
22	71.0	68.0	73.0	67.0	70.0	79.0	86.0	89.0	93.0	84.0	87.0	85.0
23	70.0	69.0	77.0	66.0	72.0	78.0	83.0	90.0	99.0	95.0	99.0	99.0
24	69.0	67.0	75.0	70.0	70.0	78.0	83.0	85.0	88.0	95.0	95.0	96.0
25	72.0	69.0	67.0	72.0	74.0	75.0	81.0	88.0	89.0	93.0	95.0	95.0
26	65.0	67.0	64.0	72.0	70.0	73.0	82.0	85.0	88.0	87.0	89.0	92.0
27	72.0	73.0	72.0	70.0	70.0	82.0	85.0	90.0	92.0	93.0	94.0	92.0
28	76.0	76.0	69.0	71.0	71.0	81.0	89.0	89.0	94.0	94.0	96.0	96.0
29	84.0	83.0	79.0	80.0	82.0	87.0	89.0	90.0	94.0	93.0	97.0	98.0
30	71.0	72.0	74.0	68.0	75.0	81.0	82.0	83.0	83.0	83.0	85.0	89.0
31	74.0	70.0	80.0	82.0	83.0	88.0	88.0	89.0	92.0	91.0	94.0	94.0
Mean	74.7	74.5	74.6	74.7	76.5	82.2	86.7	89.0	91.1	92.9	94.7	94.7

กรุงเทพ ฯ ตุลาคม ๒๕๐๐ **Bangkok October 1957**

ทิศและกำลังลมรายชั่วโมง (โบฟอร์ตสเกล)

Hourly Direction and Force of Surface Winds (Beaufort Scale)

Time	0100		0200		0300		0400		0500		0600	
Date	Dir.	Force	Dir.	Force	Dir.	Force	Dir.	Force	Dir.	Force	Dir.	Force
1	WNW	2	WNW	2	NNW	2	NW	2	C	0	C	0
2	C	0	C	0	C	0	C	0	C	0	C	0
3	C	0	C	0	C	0	C	0	C	0	C	0
4	C	0	C	0	C	0	C	0	C	0	C	0
5	C	0	NW	2	C	0	C	0	C	0	C	0
6	C	0	C	0	W	3	W	3	C	0	NW	2
7	WNW	3	NW	3	NW	3	WNW	2	NW	3	NNW	2
8	WNW	2	NW	2	NW	3	NW	2	NW	2	WNW	2
9	WNW	1	NNW	1	WNW	1	WNW	1	C	0	C	0
10	C	0	C	0	C	0	C	0	NNE	2	NE	2
11	C	0	C	0	WNW	1	NNW	3	NNE	2	NNE	4
12	C	0	C	0	W	2	WNW	2	NW	2	C	0
13	C	0	C	0	C	0	C	0	C	0	C	0
14	C	0	N	2	NNE	1	NNE	2	N	2	C	0
15	C	0	C	0	C	0	C	0	C	0	C	0
16	C	0	C	0	C	0	C	0	C	0	C	0
17	C	0	C	0	C	0	SE	2	SE	2	C	0
18	ENE	2	SE	2	NNE	1	C	0	C	0	C	0
19	C	0	C	0	C	0	C	0	C	0	C	0
20	C	0	C	0	C	0	C	0	C	0	C	0
21	C	0	C	0	C	0	C	0	C	0	C	0
22	C	0	SSE	2	C	0	C	0	C	0	C	0
23	C	0	SE	1	C	0	C	0	C	0	C	0
24	C	0	C	0	C	0	C	0	C	0	C	0
25	C	0	C	0	C	0	C	0	C	0	C	0
26	C	0	C	0	C	0	C	0	C	0	C	0
27	C	0	C	0	C	0	C	0	C	0	C	0
28	C	0	C	0	C	0	C	0	C	0	C	0
29	C	0	C	0	C	0	C	0	C	0	C	0
30	C	0	ENE	1	NNE	2	C	0	C	0	C	0
31	C	0	C	0	C	0	C	0	C	0	C	0
Freq.	C	0.5	C	0.6	C	0.6	C	0.6	C	0.5	C	0.4

Time	0700		0800		0900		1000		1100		1200	
Date	Dir.	Force	Dir.	Force	Dir.	Force	Dir.	Force	Dir.	Force	Dir.	Force
1	C	0	C	0	C	0	WNW	2	NW	2	NW	2
2	C	0	C	0	C	0	C	0	S	1	SSE	2
3	C	0	C	0	C	0	C	0	SW	2	SSW	2
4	C	0	C	0	NNE	1	NNE	2	NNE	2	NNE	2
5	C	0	NW	3	NNW	1	NNW	2	NNE	3	NNW	2
6	WNW	2	W	3	W	2	WNW	3	WNW	3	WNW	3
7	N	3	NNE	3	N	2	N	3	NNE	3	N	3
8	NW	2	NNW	3	NNW	2	N	2	NNE	2	N	2
9	C	0	NNW	1	NNE	2	NNE	2	N	2	NNE	2
10	C	0	C	0	NNE	2	N	2	N	2	N	2
11	NNW	3	N.	2	N	2	N	2	NW	2	WSW	2
12	C	0	NNW	1	N	1	N	2	NNE	2	NNE	2
13	C	0	C	0	C	0	C	0	NNE	1	C	0
14	C	0	C	0	E	2	E	2	NNE	3	E	2
15	C	0	S	2	WSW	1	S	1	W	2	W	2
16	C	0	C	0	W	2	WSW	1	W	2	WSW	2
17	SSE	2	SW	2	SSW	2	C	0	NNW	2	C	0
18	C	0	WSW	1	C	0	E	4	C	0	NNW	2
19	C	0	C	0	NNE	2	NNE	2	NNE	2	NNE	2
20	C	0	N	2	NNE	2	NNE	3	NNE	3	N	3
21	N	2	N	2	N	2	N	2	N	2	NNE	2
22	C	0	C	0	NNE	2	NE	2	NNE	2	NE	2
23	C	0	NE	1	NE	1	NE	2	ENE	2	NNE	1
24	C	0	E	1	NNE	1	C	0	NNE	2	NNE	2
25	SE	1	C	0	C	0	C	0	NE	2	N	2
26	WNW	2	C	0	C	0	C	0	NNE	1	ESE	2
27	C	0	C	0	C	0	C	0	N	2	SSW	1
28	C	0	C	0	C	0	C	0	SSW	2	C	0
29	C	0	SE	3	C	0	C	0	ENE	2	NNE	2
30	C	0	C	0	C	0	N	2	NE	2	NNE	2
31	C	0	C	0	N	1	N	2	C	0	C	0
Freq.	C	0.6	C	0.9	C	1.0	C	1.5	NNE	1.9	NNE	0.9

กรุงเทพ ฯ ตุลาคม ๒๕๐๐ **Bangkok October 1957**

ทิศและกำลังลมรายชั่วโมง (โบฟอร์ตสเกล)

Hourly Direction and Force of Surface Winds (Beaufort Scale)

Time	1300		1400		1500		1600		1700		1800	
Date	Dir.	Force	Dir.	Force	Dir.	Force	Dir.	Force	Dir.	Force	Dir.	Force
1	W	2	WSW	2	SSW	2	SW	2	S	3	SSW	2
2	SSW	2	C	0	S	3	SSW	3	SSW	2	W	4
3	WSW	2	SW	3	WSW	2	WSW	2	SSW	1	SSW	2
4	NNW	2	NNW	2	N	2	NNW	2	N	1	C	0
5	N	1	W	2	NW	2	NW	2	NW	2	C	0
6	WNW	1	NW	1	NW	3	WNW	2	WNW	2	WNW	3
7	N	3	N	2	N	2	N	2	NW	2	NW	2
8	C	0	NW	2	NW	2	NW	2	NW	1	W	2
9	NNE	3	NNW	2	NNW	2	NNW	2	NW	2	C	0
10	N	2	N	2	NNE	2	NNE	2	NNE	2	C	0
11	C	0	NW	2	NNE	3	N	3	NNW	3	NW	2
12	NNE	3	NNE	3	NNE	2	N	2	N	2	NNW	1
13	NNW	1	NW	1	WNW	1	NNE	2	NE	1	C	0
14	C	0	E	2	NE	3	NE	2	E	2	C	0
15	SSW	2	SSW	2	SW	2	S	3	S	2	SSW	2
16	W	2	ENE	2	C	0	C	0	C	0	SSE	1
17	SSW	2	C	0	C	0	NNE	1	C	0	C	0
18	N	2	NNW	2	NNW	2	NNW	2	WNW	2	WSW	1
19	N	2	NNE	3	NNE	3	NNE	2	NNE	2	NNE	2
20	N	3	NNE	2	NNE	2	NNE	2	NNE	2	C	0
21	N	2	NNE	2	NNE	1	N	1	N	2	N	1
22	ENE	2	NE	1	NE	2	NE	2	SE	3	C	0
23	NNE	2	NNE	1	NNE	1	NNE	1	C	0	C	0
24	ESE	2	NNE	2	N	1	NNE	1	NNE	2	C	0
25	NNE	3	NNE	2	NNE	2	NNE	1	N	1	C	0
26	E	2	ENE	2	C	0	C	0	C	0	C	0
27	C	0	WSW	2	C	0	C	0	C	0	C	0
28	C	0	WSW	1	C	0	W	2	SW	2	C	0
29	NE	2	NNE	3	NNE	2	NNE	2	NNE	1	C	0
30	NNE	3	NE	3	NNE	2	NNE	3	N	2	N	3
31	C	0	C	0	NNE	1	N	1	NNW	2	N	1
Freq.	N	1.8	NNE	1.9	NNE	1.7	NNE	1.8	Var.	1.6	C	1.0

Time	1900		2000		2100		2200		2300		2400	
Date	Dir.	Force	Dir.	Force	Dir.	Force	Dir.	Force	Dir.	Force	Dir.	Force
1	C	0	SSE	2	SE	2	SSW	3	C	0	C	0
2	SSW	3	SW	2	C	0	SSW	1	C	0	C	0
3	S	1	S	1	C	0	C	0	C	0	C	0
4	C	0	C	0	C	0	C	0	WNW	3	WNW	2
5	C	0	NW	1	C	0	C	0	NNW	1	NW	3
6	WNW	3	NW	3	W	3	NW	2	C	0	W	2
7	WNW	2	WNW	2	WNW	2	WNW	3	WNW	3	WNW	3
8	W	2	W	1	NW	2	C	0	C	0	WNW	2
9	C	0	C	0	E	2	C	0	C	0	C	0
10	C	0	C	0	C	0	W	1	WSW	2	WSW	2
11	WNW	2	C	0	C	0	C	0	WSW	2	W	1
12	C	0	C	0	C	0	C	0	C	0	N	1
13	C	0	N	4	N	3	N	1	C	0	N	1
14	C	0	C	0	C	0	C	0	C	0	C	0
15	SSW	1	C	0	C	0	C	0	C	0	C	0
16	C	0	C	0	C	0	C	0	S	1	SSW	1
17	C	0	C	0	C	0	C	0	C	0	C	0
18	SE	2	NE	2	NNE	1	C	0	C	0	C	0
19	NNE	1	C	0	C	0	C	0	C	0	C	0
20	C	0	C	0	N	1	N	1	C	0	NNE	2
21	C	0	NNW	1	C	0	C	0	C	0	ENE	2
22	C	0	C	0	C	0	C	0	C	0	C	0
23	SSW	1	SE	2	C	0	C	0	C	0	C	0
24	C	0	C	0	C	0	C	0	C	0	C	0
25	C	0	C	0	C	0	C	0	C	0	C	0
26	E	2	C	0	C	0	C	0	C	0	C	0
27	C	0	C	0	C	0	C	0	C	0	C	0
28	C	0	C	0	C	0	C	0	C	0	C	0
29	C	0	NNE	2	C	0	C	0	C	0	C	0
30	N	3	N	2	NNE	2	NNE	2	C	0	NNE	1
31	N	2	N	1	C	0	C	0	C	0	C	0
Freq.	C	0.8	C	0.8	C	0.6	C	0.5	C	0.4	C	0.7

กรุงเทพ ฯ ตุลาคม ๒๕๐๐ **Bangkok October 1957**

จำนวนฝนรายชั่วโมงเป็นมิลลิเมตร

Hourly Rainfall in Millimetres

Time / Date	เวลากรุงเทพ ฯ 0100	0200	0300	0400	0500	0600	0700	0800	0900	1000	1100	1200
									Bangkok Standard Time			
1	1.9	1.2	1.8									
2	8.1	3.4	0.6	0.5								
3												
4												
5				0.4	0.8							
6	10.7	33.2	46.8	0.1	6.6	0.2	7.5	0.4	9.5	8.4	1.5	0.4
7	2.7	0.2		0.1	0.7	0.2		0.3	0.5	0.1		0.1
8	6.0	0.4	0.1			1.1	0.1	0.1				
9	5.9	3.5	0.4	0.5		0.2						
10					0.5	2.0	0.2					
11	5.5	5.0	4.8	8.3	9.7	18.5	6.4	0.6	2.7			0.3
12												
13												
14												
15												
16												
17								5.5				
18		0.8						5.6	0.6	0.5	23.5	0.3
19												
20												
21												
22	2.3	0.4										
23												
24												
25	0.3	0.6					2.2	0.4				
26	4.3	0.2										
27												
28												
29								6.9	2.3	2.6	0.5	
30												
31												
Total	47.7	48.9	54.5	9.9	18.3	22.2	16.4	19.8	15.6	11.6	25.5	1.1

Time / Date	1300	1400	1500	1600	1700	1800	1900	2000	2100	2200	2300	2400
1										7.7	26.3	1.0
2						0.1	0.4	3.2	0.8	0.4	0.9	
3												
4												
5												
6		5.0		0.4	0.2	3.5	6.3	3.1	3.6	0.8	0.1	8.5
7					0.1	0.1	0.3	0.6	8.0	4.6	0.9	0.1
8											1.1	0.6
9									0.2	36.9	2.6	
10					0.1	1.4	0.2	0.5			8.3	4.5
11	2.5								0.1		0.2	
12												
13												
14												
15												
16		5.1	1.5									
17												
18	7.6	2.2	0.2	0.2	1.2	0.8	27.7	1.4	1.1	0.1		
19												
20												
21												
22												
23									7.3	0.4		
24												
25												
26												
27												
28												
29									0.5			
30												
31												
Total	10.1	12.3	1.7	0.6	1.6	5.9	34.9	8.8	21.6	50.9	40.4	14.7

กรุงเทพ ฯ ตุลาคม ๒๕๐๐ **Bangkok October 1957**

Time / Date	ทรรศนวิสัยทางนอน (กม.) Horizontal Visibility (km.) เวลากรุงเทพ ฯ				จำนวนเมฆ (0 — 8) Amount of Clouds (0 — 8) Bangkok Standard Time			
	0700	1000	1300	1600	0700	1000	1300	1600
1	6.4	12.8	16.0	12.8	8	7	7	7
2	11.2	16.0	16.0	16.0	8	7	8	8
3	4.8	12.8	16.0	16.0	8	7	7	7
4	4.8	16.0	16.0	19.2	8	7	7	5
5	8.0	12.8	12.8	11.2	7	7	7	7
6	8.0	4.8	8.0	4.8	8	8	8	8
7	3.2	3.2	6.4	6.4	8	8	8	8
8	4.8	8.0	8.0	12.8	8	8	8	7
9	6.4	16.0	20.8	20.8	8	6	5	6
10	6.4	12.8	12.8	12.8	8	7	8	8
11	4.8	6.4	6.4	12.0	8	8	8	7
12	3.2	12.8	16.0	16.0	7	6	6	6
13	6.4	8.0	12.8	12.8	7	8	7	7
14	12.8	12.8	13.2	16.0	6	6	6	6
15	5.0	12.8	12.8	12.8	7	7	7	7
16	8.0	12.8	16.0	12.8	7	7	7	7
17	12.8	12.8	14.4	12.8	7	7	7	7
18	1.6	0.8	3.2	4.8	8	8	8	8
19	2.4	12.8	16.0	16.0	8	6	7	7
20	14.4	16.0	16.0	16.0	5	5	5	6
21	12.8	16.0	20.8	20.8	6	5	5	6
22	8.4	14.4	19.2	20.8	7	7	6	6
23	16.0	19.2	19.2	19.2	7	7	7	7
24	16.0	12.8	16.0	19.2	7	7	7	6
25	6.4	11.2	12.8	19.2	7	7	6	6
26	8.0	14.4	19.2	16.0	6	6	4	5
27	12.8	16.0	16.0	16.0	5	7	7	6
28	4.8	11.2	12.8	12.8	7	6	6	7
29	6.4	4.8	9.6	12.8	7	8	8	7
30	8.0	16.0	16.0	16.0	7	7	7	7
31	5.0	10.0	10.0	16.0	7	7	7	7
Mean	7.7	11.9	13.9	14.6	7.2	6.9	6.8	6.7

วันที่ Date	ชนิดของเมฆ Form of Clouds 0700	1000	1300	1600
1	Cu.Sc.Ac.As.Ci.Cs.	Cu.Sc.Ac.Ci.Cs.	Cu.Sc.Cb.Ac.Ci.Cs.	Cu.Sc.Cb.As.Ci.Cs.
2	Cu.Sc.Ac.As.Ci.Cs.	Cu.Sc.Cb.Ac.As.Ci.Cs.	Cu.Sc.Cb.Ac.As.Ci.Cs.	Cu.Sc.Cb.Ac.As.Ci.Cs.
3	Cu.Sc.As.	Cu.Sc.Ac.As.Ci.Cs.	Cu.Sc.Cb.Ac.As.Ci.Cs.	Cu.Sc.Cb.Ac.Ci.Cs.
4	Cu.Sc.Ac.As.Ci.Cs.	Cu.Sc.Ac.Ci.	Cu.Sc.Ac.Ci.	Cu.Sc.Cb.Ac.Ci.Cs.
5	Cu.Sc.Ac.As.Ci.Cs.	Cu.Sc.Cb.Ac.As.Ci.Cs.	Cu.Sc.Cb.Ac.As.Ci.Cs.	Cu.Sc.Cb.Ac.As.Ci.Cs.
6	Cu.Sc.Cb.Ac.As.	Cu.Sc.Cb.As.	Cu.Sc.Cb.As.	Cu.Sc.Ac.As.
7	Cu.Fc.Sc.As.	Cu.Fc.Sc.As.	Cu.Fs.Sc.As.	Cu.Fs.Sc.As.
8	Cu.Fc.Sc.As.	Cu.Fs.Sc.As.	Cu.Sc.As.	Cu.Sc.Ac.As.Ci.Cs.
9	Cu.Sc.Ac.As.Ci.Cs.	Cu.Sc.Ac.Ci.Cs.	Cu.Cb.Ac.Ci.Cs.	Cu.Sc.Cb.Ac.Ci.Cs.
10	Cu.Sc.Ac.As.Ci.Cs.	Cu.Sc.Ac.As.Ci.Cs.	Cu.Sc.Ac.As.Ci.Cs.	Cu.Sc.Cb.Ac.Ci.Cs.
11	Cu.Fc.Sc.As.	Cu.Fc.Sc.Ac.As.	Cu.Fc.Sc.Ac.As.Ci.Cs.	Cu.Sc.Ac.As.Ci.Cs.
12	Cu.Sc.As.Ci.Cs.	Cu.Ac.Ci.Cs.	Cu.Ac.Ci.Cs.	Cu.Sc.Ac.As.Ci.Cs.
13	Cu.Sc.Ac.Ci.	Cu.Sc.Ac.Ci.Cs.	Cu.Sc.Ac.As.Ci.Cs.	Ac.Ci.Cs.
14	Cu.Sc.Cb.Ac.Ci.Cs.	Cu.Sc.Cb.Ac.Ci.Cs.	Cu.Sc.Cb.Ac.Ci.Cs.	Cu.Sc.Cb.Ac.As.Ci.Cs.
15	Cu.Sc.Ac.Ci.Cs.	Cu.Sc.Cb.Ac.Ci.Cs.	Cu.Sc.Cb.Ac.Ci.Cs.	Cu.Sc.Cb.Ac.Ci.Cs.
16	Cu.Sc.Ac.Ci.Cs.	Cu.Sc.Ac.Ci.Cs.	Cu.Sc.Ac.Ci.Cs.	Cu.Sc.Cb.Ac.Ci.Cs.
17	Cu.Sc.Cb.Ac.Ci.Cs.	Cu.Sc.Cb.Ac.Ci.Cs.	Cu.Sc.Cb.Ac.Ci.Cs.	Cu.Sc.Ac.Ci.Cs.
18	Cu.Sc.Cb.Ac.As.Ci.Cs.	Cu.Fs.Sc.Cb.As.	Cu.Fs.Sc.Cb.As.	Cu.Sc.Cb.Ac.Ci.Cs.
19	Cu.Fc.Sc.Cb.Ac.Ci.Cs.	Cu.Sc.Cb.Ac.Ci.Cs.	Cu.Sc.Ac.Ci.Cs.	Cu.Fc.Sc.Cb.As.
20	Cu.Ac.Ci.Cs.	Cu.Ac.Ci.Cs.	Cu.Sc.Ac.Ci.Cs.	Cu.Sc.Cb.Ac.Ci.Cs.
21	Cu.Sc.Ac.Ci.Cs.	Cu.Sc.Ac.Ci.Cs.	Cu.Sc.Cb.Ac.Ci.Cs.	Cu.Sc.Cb.Ac.Ci.Cs.
22	Cu.Sc.Cb.Ac.Ci.Cs.	Cu.Sc.Cb.Ac.Ci.Cs.	Cu.Sc.Cb.Ac.Ci.Cs.	Cu.Sc.Cb.Ac.Ci.Cs.
23	Cu.Fc.Sc.Cb.Ac.Ci.Cs.	Cu.Sc.Cb.Ac.Ci.Cs.	Cu.Sc.Cb.Ac.Ci.Cs.	Cu.Sc.Cb.Ac.Ci.Cs.
24	Cu.Sc.Cb.Ac.Ci.Cs.	Cu.Sc.Cb.Ac.Ci.Cs.	Cu.Sc.Cb.Ac.Ci.Cs.	Cu.Sc.Cb.Ac.Ci.Cs.
25	Cu.Sc.Cb.Ac.Ci.Cs.	Cu.Sc.Cb.Ac.Ci.Cs.	Cu.Sc.Cb.Ac.Ci.Cs.	Cu.Sc.Cb.Ac.Ci.Cs.
26	Cu.Sc.Ac.Ci.Cs.	Cu.Sc.Ac.Ci.Cs.	Cu.Sc.Cb.Cs.	Cu.Sc.Cb.Ac.Ci.Cs.
27	Cu.Sc.Cb.Ac.Ci.Cs.	Cu.Sc.Cb.Ac.Ci.Cs.	Cu.Sc.Cb.Ac.Ci.Cs.	Cu.Sc.Cb.Ac.Ci.Cs.
28	Cu.Sc.Cb.Ac.Ci.Cs.	Cu.Sc.Ac.Ci.Cs.	Cu.Sc.Cb.Ac.Ci.Cs.	Cu.Sc.Cb.Ac.Ci.Cs.
29	Cu.Sc.Cb.Ac.Ci.Cs.	Cu.Sc.Cb.Ac.As.Ci.Cs.	Cu.Sc.Cb.Ac.As.Ci.Cs.	Cu.Sc.Cb.Ac.Ci.Cs.
30	Cu.Sc.Ac.As.Ci.Cs.	Cu.Sc.Ac.As.Ci.Cs.	Cu.Sc.Ac.As.Ci.Cs.	Cu.Sc.Cb.Ac.Ci.Cs.
31	Cu.Sc.Cb.Ac.As.Ci.Cs.	Cu.Sc.Cb.Ac.As.Ci.Cs.	Cu.Sc.Cb.Ac.As.Ci.Cs.	Cu.Sc.Cb.Ac.As.Ci.Cs.

กรุงเทพ ฯ ตุลาคม ๒๕๐๐ **Bangkok October 1957**

ค่าเฉลี่ยของผลการตรวจอุตุนิยมวิทยาประจำวันและประจำเดือน

Daily and Monthly Values of Meteorological Elements

Date	Mean Barometric Pressure + 1000mb.	Temperature Max.	Temperature Min.	Temperature Range	Temperature Mean	Relative Humidity	Wind Velocity Extreme	Wind Velocity Mean	Mean Amount of Cloud	Total Rainfall	Mean Visibility	Amount of Evaporation	Weather Remarks
		°C.	°C.	°C.	°C.	%	km./hr.	km./hr.	0-8	mm.	km.	c.c.	
1	07.98	30.5	23.1	7.4	26.2	88.5	29.0	6.3	7.6	39.9	9.3	1.5	● ⚡ (⚡) ⚡ ═ ⊙
2	08.89	28.9	23.1	5.8	25.3	92.0	33.0	4.3	7.9	18.4	10.6	2.0	● ⊙
3	10.65	31.0	23.4	7.6	27.3	84.2	27.5	3.1	7.6	—	12.0	2.1	● ⚡ ═
4	10.42	32.0	24.7	7.3	27.9	79.4	32.5	3.7	6.9	—	15.4	1.9	◐ ⚡ ═
5	09.15	30.5	24.2	6.3	26.9	88.4	26.5	4.6	7.4	1.2	10.9	1.7	◐ ⚡ (⚡) ⚡ ⊙
6	08.80	25.4	21.5	3.9	23.8	98.5	56.0	10.4	8.0	156.8	6.4	0.5	● ⚡ (⚡) ⚡ ⊙
7	08.97	26.2	23.1	3.1	24.2	97.8	35.0	11.4	8.0	19.6	5.0	0.7	● ⊙
8	07.90	28.8	23.5	5.3	25.4	93.3	21.0	7.3	7.8	9.5	8.2	0.9	● ⚡ ⚡ ⊙
9	07.34	31.1	23.6	7.5	26.8	88.0	29.5	4.7	7.0	50.2	11.4	1.6	◐ ⚡ (⚡) ⚡ ═ ⊙
10	08.42	29.7	24.2	5.5	26.0	91.3	24.0	5.0	7.9	17.7	9.6	1.3	● ⚡ ═ ⊙
11	09.48	28.9	21.6	7.3	24.7	90.2	40.0	7.4	7.9	64.6	6.5	1.2	● ⊙
12	09.54	30.3	23.0	7.3	26.5	79.7	27.5	4.8	6.3	—	12.6	1.7	◐ ═
13	08.57	31.5	23.8	7.7	26.9	82.2	33.0	2.9	7.1	—	10.6	2.6	◐ ⚊ ⚡ ═
14	09.88	29.5	24.5	5.0	26.8	80.6	22.5	4.3	6.1	—	13.7	2.0	◐ ⚊ ⚡
15	10.37	31.7	24.2	7.5	27.3	84.6	26.0	4.3	6.4	—	12.6	2.1	◐ ⚊ ⚡ ═
16	10.31	30.7	24.5	6.2	26.9	89.9	30.0	2.5	6.4	6·6	13.0	1.2	◐ ⚊ ⚡ ⚡ ⊙
17	10.62	31.9	25.1	6.8	27.7	86.8	26.0	2.8	6.6	5.5	13.0	2.6	◐ ⚊ ⚡ ⚡ ⊙
18	11.62	25.6	24.7	0.9	24.6	97.8	38.0	5.0	7.8	73.8	5.6	0.3	● ⚡ (⚡) ⚡ ⊙
19	12.72	30.6	22.6	8.0	26.8	85.2	28.0	4.3	6.4	—	13.1	2.4	◐ ═
20	13.02	31.7	25.0	6.7	28.0	83.6	30.0	5.2	5.5	—	15.8	2. 4	◐ ⚊ ⚡
21	11.12	32.2	25.4	6.8	28.7	82.6	25.0	4.2	5.8	—	17.2	2.4	◐ ⚊ ⚡ ═
22	10.22	32.4	25.0	7.4	28.2	85.1	40.0	3.3	6.4	2.7	15.7	1.9	◐ ⚡ (⚡) ⚡ ═ ⊙
23	10.79	32.3	25.8	6.5	28.1	84.6	35.0	2.4	6.4	7.7	18.0	2.0	◐ ⚊ ⚡ ⊙
24	10.76	32.5	24.7	7.8	28.5	84.3	23.0	2.3	5.6	—	16.8	2.0	◐ ⚊ ⚡ ═
25	10.15	32.5	25.3	7.2	28.5	85.0	22.0	2.3	5.5	3.5	13.6	1.9	◐ ⚡ ═ ⊙
26	09.51	32.9	24.8	8.1	28.4	83.0	37.0	1.7	6.1	4.5	15 6	2.0	◐ ⚡ (⚡) ⚡ ═ ⊙
27	09.86	32.0	25.7	6.3	28.5	85.4	37.0	0.7	5.8	—	14.6	1.4	◐ ⚊ ⚡
28	10.03	32.5	25.7	6.8	28.4	86.4	19.0	1.0	6.6	—	11.0	2.0	◐ ⚊ ⚡ (⚡) ⚡ ═
29	12.11	29.6	25.4	4.2	26.2	92.0	71.0	3.4	7.1	12.8	9.8	1.5	◐ ⚊ ⚡ (⚡) ⚡ ═ ⊙
30	13.59	30.2	24.6	5.6	26.8	84.0	28.0	5.9	6.0	—	14.0	1.8	◐ ⚊ ═ ⚡
31	13.51	29.3	24.7	4.6	26.2	88.7	16.0	1.6	6.3	—	11.9	1.4	◐ ⚊ ═ ⚡
Totals										495.0		53.0	
Mean	10.20	30.5	6.3	24.2	26.9	87.1	31.2	4.3	6.8		12.0	1.7	
Abs. Max.	16.02	32.9	1.8			100.0	71.0			156.8		2.6	
Days	st 31	th 26	th 26			13days	th 29			th 6		31,17	
Abs. Min.	04.66		0.9	21.5		56.0						0.3	
Days	th 9		th 6	th 18		th 12						th 18	

กรุงเทพ ฯ – BANGKOK

ผลสรุปการตรวจประจำเดือน ตุลาคม ๒๕๐๐

Monthly Summary for October 1957

1. ความกดอากาศ – AIR PRESSURE

สูงสุด	Extreme Maximum	1016.02	mb.	เมื่อ – on the 3
ต่ำสุด	Extreme Minimum	1004.66	mb.	เมื่อ – on the
ระยะเปลี่ยนประจำวันสูงสุด	Max. Diurnal Range	5.06	mb.	เมื่อ – on the 4,2
ปานกลางสูงสุด	Mean Maximum	1012.39	mb.	
ปานกลางต่ำสุด	Mean Minimum	1007.97	mb.	
ปานกลาง	Mean	1010.20	mb.	

2. อุณหภูมิอากาศ – AIR TEMPERATURE

สูงสุด	Extreme Maximum	32.9	°C.	เมื่อ – on the 2
ต่ำสุด	Extreme Minimum	21.5	°C.	เมื่อ – on the
ระยะเปลี่ยนประจำวันสูงสุด	Max. Diurnal Range	8.1	°C.	เมื่อ – on the 2
ปานกลางสูงสุด	Mean Maximum	30.5	°C.	
ปานกลางต่ำสุด	Mean Minimum	24.2	°C.	
ปานกลาง	Mean	26.9	°C.	

3. ความชื้นสัมพันธ์ – RELATIVE HUMIDITY

สูงสุด	Highest	100.0	%	เมื่อ – on 13 da
ต่ำสุด	Lowest	56.0	%	เมื่อ – on 12th
ปานกลาง	Mean	87.1	%	

4. ลม – SURFACE WINDS

ความเร็วสูงสุด	Greatest Velocity	71.0	Km./hr.
ความเร็วปานกลาง	Mean Velocity	4.3	Km./hr.
ทิศร่วม	Resultant Direction	N 13°49′W	

5. ฝนตก – RAINFALL

รวมทั้งเดือน	Total Amount	495.0 mm.			
ต่างจากปรกติ	Departure from normal	+ 240.3 mm.			
ความแรงของฝน	Greatest Intensity	— mm.	in	—	minutes
ตกมากที่สุดในวันหนึ่ง	Heaviest fall in 24 hrs.	156.8 mm.	เมื่อ	—	on the 6th

6. หมายเหตุ – MISCELLANEOUS INFORMATION

ท้องฟ้าไม่มีเมฆ	Cloudless sky	0	
ท้องฟ้ามีเมฆบางส่วน	Partly cloudy sky	0	
ท้องฟ้ามีเมฆมาก	Cloudy sky	22	
ท้องฟ้ามีเมฆเต็ม	Overcast	9	
วันมีฝนตก	Rainy days	17	
วันมีน้ำค้าง	Days with dew	15	
วันมีหมอก	Days with ground fog	0	
วันมีฟ้าหรัวชื้น	Days with mist	18	
วันมีฟ้าหรัว	Days with haze	0	
วันมีพายุฟ้าคะนอง	Days with thunderstorm	12	
วันมีพายุฟ้าคะนองไม่ผ่านสถานี	Days with distant thunderstorm	9	
วันมีฟ้าแลบ	Days with lightning	26	
จำนวนไอน้ำรวมทั้งเดือน	Total Evaporation	53.0	c.c.
จำนวนชั่วโมงที่มีแสงแดดทั้งเดือน	Toal Duration of Sunshine	—	hrs.

สรุปผลการตรวจอุตุนิยมวิทยาประจำเดือน ตุลาคม ๒๕๐๐
Summary of Meteorological Observations for month of October 1957

สถานี Station	ค่าปานกลางความกดอากาศโดยลดและแก้แล้ว (เป็นมิลลิบาร์) Mean Reduced Barometric Presssure (in millibars)								
	1000 + จำนวนในตาราง 1000 + the numbers in the tables								ประจำเดือน For Month
	0100	0400	0700	1000	1300	1600	1900	2200	
Chiangrai	14.11	13.41	14.91	15.59	13.21	10.66	11.85	14.43	13.52
Mae Hongson	12.52	—	12.90	14.20	11.53	08.81	10.11	—	11.68
Chiangmai	11.61	10.97	12.47	13.22	10.09	07.88	09.70	21.08	11.00
Nan	12.02	—	13.49	14.31	11.22	09.14	10.47	—	11.77
Lampang	—	—	13.49	14.44	11.42	09.27	10.96	—	11.92
Phrae	10.76	10.36	11.49	13.15	10.19	08.20	09.34	11.04	10.57
Mae Sariang	—	—	11.09	11.74	08.74	06.90	08.62	—	09.42
Uttaradit	11.90	11.33	12.67	13.96	11.32	09.24	10.70	12.42	11.69
Loei	—	—	13.30	14.22	11.48	09.77	11.18	—	11.99
Nakhon Phanom	12.17	11.47	12.80	13.49	10.92	09.93	11.48	12.94	11.90
Udon Thani	11.45	10.92	12.60	13.35	10.68	08.82	10.27	12.25	11.29
Sakon Nakhon	—	—	14.35	15.02	12.44	10.97	12.65	—	13.09
Tak	10.62	09.81	11.35	12.55	10.24	08.32	09.21	11.05	10.39
Phitsanulok	11.08	10.52	11.99	13.18	10.62	08.44	10.06	12.09	11.00
Mae Sot	—	—	—	—	—	—	—	—	—
Mudahan	—	—	13.38	13.96	11.54	10.06	11.41	—	12.07
Phetchabun	—	—	13.80	14.64	11.64	09.80	11.75	—	12.33
Khon Kaen	11.54	—	12.53	13.46	10.41	08.55	10.28	—	11.13
Roi Et	11.31	10.65	12.25	13.03	10.28	08.78	10.51	12.06	11.11
Nakhon Sawan	11.75	11.09	12.41	13.76	11.55	09.24	10.63	12.32	11.59
Chaiyaphum	—	—	10.94	12.05	09.72	07.78	09.27	—	09.95
Ubon Ratchathani	09.93	09.33	10.83	11.67	08.72	07.41	09.18	10.69	09.72
Nakhon Ratchasima	11.57	10.85	12.46	13.55	10.67	09.17	10.80	12.77	11.48
Surin	12.11	11.56	12.96	14.23	11.62	09.91	11.41	12.75	12.07
Lopburi	11.64	10.78	12.35	13.94	11.30	09.62	10.84	12.45	11.62
Suphanburi	—	—	13.32	14.40	12.00	10.22	11.59	—	12.31
Prachinburi	—	—	11.59	12.87	10.30	08.85	10.24	—	10.77
Sap Muang	—	—	12.13	12.49	09.97	08.13	10.14	—	10.57
Kanchanaburi	—	—	11.90	13.26	10.88	09.03	10.66	—	11.15
Don Muang	10.76	09.55	11.02	12.70	10.42	08.39	09.73	11.56	10.52
Aranyaprathet	11.16	—	11.93	13.07	10.43	09.16	10.54	—	11.05
Pom Phrachunlachomklao	—	—	10.70	12.29	10.06	08.15	09.24	—	10.09
Chonburi	10.57	09.13	10.92	12.35	09.87	08.23	09.79	11.55	10.30
Sattahip	11.07	10.01	11.27	12.78	10.73	09.10	10.25	11.96	10.90
Chanthaburi	10.14	09.24	10.68	12.00	09.33	08.06	09.57	11.33	10.04
Hua Hin	10.40	08.91	10.21	11.87	10.14	08.35	09.08	11.42	10.05
Prachuap Khirikhan	12.08	10.76	11.58	13.11	10.91	09.25	10.47	12.45	11.32
Khlong Yai	—	—	12.68	13.80	11.78	10.15	11.33	—	11.95
Chumphon	10.93	10.13	11.40	12.56	10.78	09.34	10.22	11.67	10.88
Ranong	10.56	09.95	10.90	12.04	10.31	08.64	09.99	11.31	10.46
Ban Don	10.70	09.75	11.05	12.61	10.27	08.51	09.76	11.85	10.56
Nakhon Si Thammarat	—	—	11.17	12.70	10.52	08.92	10.23	—	10.71
Phuket	11.73	11.43	11.63	13.14	11.30	09.60	10.75	11.67	11.41
Kantang	10.63	09.50	10.23	11.66	09.80	08.06	09.18	11.09	10.02
Songkhla	11.12	09.80	11.22	12.64	10.55	08.65	10.12	12.21	10.79
Narathiwat	—	—	12.41	13.61	11.38	09.98	11.28	—	11.73

สถานี Station	อุณหภูมิอากาศ (°ซ) Temperature in °C.							
	ค่าปานกลาง Means							
	ประจำเดือน For Month	สูงสุด Max.	ต่ำสุด Min.	ประจำวัน Daily Extremes				ระยะเปลี่ยนประจำวัน Daily Range
				สูงสุด Highest	วันที่ Date	ต่ำสุด Lowest	วันที่ Date	
Chiangrai	25.2	29.8	20.6	26.8	7	21.9	19	9.2
Mae Hongson	27.4	32.6	22.3	29.2	9	25.9	1	10.3
Chiangmai	26.5	31.4	21.6	27.5	8	25.0	12	9.8
Nan	27.2	32.5	22.0	28.8	28	25.1	12	10.5
Lampang	26.9	31.7	22.1	28.9	28	24.4	13	9.6
Phrae	26.8	31.2	22.4	28.2	7	24.9	31	8.8
Mae Sariang	27.5	32.9	22.2	28.9	17	25.7	12	10.7
Uttaradit	28.4	33.3	23.5	30.1	28	26.2	29	9.8
Loei	—	30.2	—	—	—	—	—	—
Nakhon Phanom	25.7	30.2	21.1	28.1	28	22.5	14	9.1
Udon Thani	26.8	31.2	22.3	29.2	27	20.8	29	8.9
Sakon Nakhon	25.7	30.4	20.9	27.9	28	21.5	13	9.5
Tak	26.5	31.0	22.1	28.1	28	23.8	18	8.9
Phitsanulok	28.3	32.6	24.0	30.2	8	27.1	12	8.6
Mae Sot	—	—	22.4	—	—	—	—	—
Mukdahan	26.2	30.8	21.6	28.0	27,28	20.8	13	9.2
Phetchabun	27.2	32.1	22.3	28.8	28	25.5	31	9.8
Khon Kaen	26.7	31.2	22.1	29.2	28	22.7	13	9.1
Roi Et	26.2	30.6	21.8	29.3	28	21.4	13	8.8
Nakhon Sawan	27.6	31.3	23.9	29.7	27	25.1	31	7.4
Chaiyaphum	26.5	30.2	22.8	29.2	28	23.6	29	7.4
Ubon Ratchathani	26.5	30.7	22.4	28.9	27	20.0	13	8.3
Nakhon Ratchasima	26.2	30.0	22.3	28.5	27,28	23.4	31	7.7
Surin	26.6	30.2	22.9	29.5	27	23.0	14	7.3
Lopburi	27.4	30.9	23.8	29.9	28	24.3	7	7.1
Suphanburi	27.1	30.0	24.2	29.6	28	24.5	7	5.8
Prachinburi	27.7	31.1	24.3	29.6	26	25.7	14	6.8
Sap Muang	24.7	29.4	20.0	27.3	28	20.9	12	9.4
Kanchanaburi	26.9	31.0	22.8	29.1	28	22.8	11	8.2
Don Muang	27.9	30.8	25.0	30.3	22	23.9	6	5.8
Aranyaprathet	27.2	31.1	23.2	29.1	28	25.0	10	7.9
Pom Phrachunlachomklao	26.7	30.0	23.3	28.8	23	23.6	7	6.7
Chonburi	27.1	30.3	23.8	29.1	28	24.0	11	6.5
Sattahip	27.7	31.2	24.2	30.3	28	23.7	6	7.0
Chanthaburi	26.7	30.6	22.7	28.3	20	24.1	6	7.9
Hua Hin	26.9	30.5	23.4	28.3	24	23.4	11	7.1
Phrachuap Khirikhan	26.6	31.0	22.2	28.3	20	24.5	6	8.8
Khlong Yai	26.8	30.5	23.3	28.5	30	24.9	11	7.2
Chumphon	27.0	30.7	23.2	28.3	17	25.0	9	7.5
Ranong	26.0	29.6	22.4	27.5	17	23.6	2	7.2
Ban Don	26.8	30.8	22.8	27.9	17	24.1	31	8.0
Nakhon Si Thammarat	27.1	31.4	22.8	28.5	9	24.2	31	8.6
Phuket	27.2	30.6	23.8	28.4	10,22	25.4	3	6.8
Kantang	26.8	30.6	22.9	28.8	28	24.5	2	7.7
Songkhla	27.6	31.3	23.9	29.2	6	26.2	1	7.4
Narathiwat	27.1	31.1	23.0	28.3	11	25.2	30	8.1

สถานี Station	อุณหภูมิอากาศ (°ซ.) Air Temperature in °C.								
	สูงสุดและต่ำสุด Extremes				ระยะเปลี่ยนประจำวัน Daily Range				ระยะเปลี่ยนระหว่างสูงสุดและต่ำสุด
	สูงสุด Max.	วันที่ Date	ต่ำสุด Min.	วันที่ Date	มากที่สุด Greatest	วันที่ Date	น้อยที่สุด Smallest	วันที่ Date	Range between Extreme Temp.
Chiangrai	31.9	25	17.4	12	12.4	28	1.3	19	14.5
Mae Hongson	34.6	23,29	20.5	12	13.0	23	5.7	11	14.1
Chiangmai	33.5	17	18.7	13	13.0	13	6.1	1	14.8
Nan	34.5	28	18.2	12	13.8	12	6.7	9	16.3
Lampang	34.6	28	19.1	13	12.5	27	5.2	2	15.5
Phrae	34.1	26	20.6	12	12.1	26	4.2	9	13.5
Mae Sariang	34.6	22,29	18.7	12	14.3	13	6.6	1	15.9
Uttaradit	36.6	22	21.6	12	13.2	22	4.2	9	15.0
Loei	33.3	28	—	—	—	—	—	—	—
Nakhon Phanom	33.6	28	18.3	31	11.7	31	4.2	6	15.3
Udon Thani	35.3	27	19.5	12	12.3	27	1.5	29	15.8
Sakon Nakhon	33.7	28	17.8	31	12.5	31	4.8	14	15.9
Tak	34.4	16	19.5	13	12.9	16	3.5	18	14.9
Phitsanulok	34.7	8,22	21.2	12	11.8	12	3.3	29	13.5
Mae Sot	—	—	19.8	13	—	—	—	—	—
Mukdahan	33.7	26	19.0	13	12.0	26	3.5	13	14.7
Phetchabun	34.7	28	19.6	11	12.5	23	4.5	3	15.1
Khon Kaen	34.8	28	19.2	30	11.8	26	4.6	13	12.7
Roi Et	34.6	27	18.5	30	11.6	30	3.8	13	16.1
Nakhon Sawan	34.7	27	21.4	31	10.0	27	3.2	7	13.3
Chaiyaphum	33.9	28	20.3	12,30	10.4	27	4.7	2	13.6
Ubon Ratchathani	34.0	26	16.8	13	10.8	31	4.6	6	17.2
Nakhon Ratchasima	34.2	26,28	19.9	31	12.1	26	3.5	29	14.3
Surin	34.6	27	19.7	14	10.3	27	2.3	13	14.9
Lopburi	33.8	28	21.5	12	10.5	12	3.3	1,29	12.3
Suphanburi	33.6	28	22.1	11	8.6	26	2.5	29	11.5
Prachinburi	33.5	25,26,28	22.6	30	9.1	4	3.3	6	10.9
Sap Muang	34.4	28	13.0	12	15.7	12	3.5	7	21.4
Kanchanaburi	34.2	28	20.0	11	11.1	15	1.6	6	14.2
Don Muang	34.4	26	21.5	6	10.5	26	2.1	18	12.9
Aranyaprathet	34.5	28	21.4	30	11.1	16	3.0	10	13.1
Pom Phrachunlachomklao	32.5	26	21.5	11	9.5	26	2.2	6	11.0
Chonburi	33.7	28	22.4	12	9.2	28	2.5	6	11.3
Sattahip	34.5	26,28	22.3	6	10.5	23	1.0	11	12.2
Chanthaburi	33.8	24	20.6	14	11.6	24	2.2	6	13.0
Hua Hin	32.5	26	21.2	12	8.5	26	0.5	11	11.3
Prachuap Khirikhan	33.1	21	20.2	28	12.4	29	1.6	6	12.9
Khlong Yai	33.7	30	21.6	14	10.4	30	2.5	5	12.1
Chumphon	33.2	27	22.2	14	10.9	14	2.6	8	11.0
Ranong	33.3	29	21.0	14	11.8	29	2.4	2	12.3
Ban Don	32.8	27,28	21.1	28	11.7	28	2.8	30	11.7
Nakhon Si Thammarat	34.7	7	21.4	8	12.8	8	2.9	31	13.3
Phuket	32.3	21	22.6	3,17	9.5	17	3.8	2	9.7
Kantang	35.5	28	21.2	10	13.4	28	4.2	13	14.3
Songkhla	34·0	10	22.9	12	10.3	10	5.2	1	11.1
Narathiwat	33.6	12	21.8	30	11.2	12	5.6	2	11.8

สถานี Station	ความชื้นสัมพัทธ์ (%) Relative Humidity in %								
	ค่าปานกลาง Means					ค่าสูงสุดและต่ำสุด Absolute Extremes			
	ประจำเดือน For Month	ประจำวัน Daily Extremes							
		สูงที่สุด Highest	วันที่ Date	ต่ำที่สุด Lowest	วันที่ Date	สูงที่สุด Highest	วันที่ Date	ต่ำที่สุด Lowest	วันที่ Date
Chiangrai	86.6	95.8	19	81.3	12	100.0	8 days	53.0	11
Mae Hongson	81.1	91.3	10	76.2	22	98.0	5,10,11	54.0	12
Chaingmai	82.2	90.3	19	75.0	12	98.0	26	49.0	13
Nan	82.2	89.2	1	74.2	13	98.0	6 days	52.0	13
Lampang	80.8	93.2	18	70.6	14	100.0	18,20,22	50.0	12
Phrae	83.7	92.4	17	75.8	14	99.0	19	50.0	12
Mae Sariang	78.3	88.2	3	73.2	12	98.0	29	51.0	31
Uttar adit	83.0	91.1	4,9	75.8	13	99.0	9,27	50.0	12
Loei	78.2	91.2	29	65.6	11	99.0	7 days	47.0	11
Nakhon Phanom	80.4	92.4	14	58.4	12	100.0	2,7	44.0	10
Udon Thani	81.9	95.9	14	68.6	12	100.0	10	46.0	12
Sakon Nakhon	76.6	92.6	13	63.0	12	99.0	17	40.0	27
Tak	82.8	92.8	18	73.4	11	98.0	8 days	49.0	13
Phitsanulok	80.9	88.0	4	72.4	12	96.0	4,5	49.0	11,12
Mae Sot	83.7	91.5	3	77.8	25	98.0	5 days	53.0	12
Mukdahan	76.5	94.8	13	67.0	11	98.0	13,16,28	56.0	11
Phetchabun	80.3	91.6	3	66.6	11	99.0	6 days	52.0	12
Khon Kaen	76.8	85.5	1	65.0	12	97.0	2,15,16	46.0	12
Roi Et	73.8	85.8	13,14	65.8	11	98.0	28	54.0	9,11,12
Nakhon Sawan	85.3	97.1	1	76.9	12	100.0	6	54.0	11
Chaiyaphum	72.9	86.4	2	56.4	11	96.0	15	38.0	12
Ubon Ratchathani	82.3	93.9	13	68.5	11	98.0	1,8,26	55.0	11
Nakhon Ratchasima	83.4	94.3	2	69.8	11	99.0	3	55.0	26
Surin	84.1	93.5	7	73.0	12	100.0	9,10	55.0	12
Lopburi	83.8	93.5	6	69.3	11	98.0	7 days	51.0	12
Suphanburi	83.6	96.0	6	71.2	12	98.0	9 days	55.0	12
Prachinburi	80.3	92.0	7	68.0	11	98.0	6,7	59.0	13
Sap Muang	79.5	96.2	7	58.8	12	100.0	31	47.0	12
Kanchanaburi	82.8	94.6	6	72.8	12	98.0	6,8	58.0	12
Don Muang	82.9	94.6	6	74.5	12	99.0	7,8	51.0	26
Aranyaprathet	83.1	94.7	10	74.3	12	99.0	27	54.0	27
Pom Phrachunlachomklao	80.5	97.2	7,18	67.6	12	100.0	5 days	51.0	12
Chonburi	84.2	95.7	6	73.2	12	99.0	3,7	51.0	12
Sattahip	85.3	97.5	11	74.1	13	100.0	6 days	58.0	13
Chanthaburi	88.1	98.1	6	77.3	12	99.0	6 days	55.0	24
Hua Hin	84.6	95.1	6	74.9	13	100.0	31	55.0	13
Prachaup Khirikhan	83.4	91.4	23	73.4	12	98.0	30,31	56.0	13
Khlong Yai	85.2	97.0	11	76.8	30	98.0	7 days	62.0	30
Chumphon	86.0	94.5	9	78.0	13	99.0	19,22	60.0	13
Ranong	91.4	98.3	2	84.7	29	100.0	2,6,10	67.0	29
Ban Don	88.8	97.1	31	81.3	7	99.0	5 days	59.0	6
Nakhon Si Thammarat	79.6	95.8	31	64.0	7	99.0	24,30	50.0	7,8
Phuket	85.7	93.6	12	75.4	1	98.0	6 days	58.0	23
Kantang	91.3	96.0	13	84.1	27	100.0	11 days	61.0	27
Songkhla	81.2	86.5	21	75.9	10	96.0	7 days	49.0	6
Narathiwat	80.0	88.2	30	70.4	11	99.0	26	54.0	11

สถานี Station	ลมผิวพื้น Surface Winds								
	ทิศร่วม Resultant Direction				ความแน่ทิศ Steadiness in %				กำลังลมอย่างมากที่สุดตามมาตราโบฟอร์ต Greatest force in Beaufort Scale
	เวลา 0700	เวลา 1000	เวลา 1300	เวลา 1600	เวลา 0700	เวลา 1000	เวลา 1300	เวลา 1600	
Chiangrai	N 4°W	N 15°E	N 21°E	N 22°E	89	78	46	71	5
Mae Hongson	Calm	W	N 30°E	N 31°E	—	11	26	19	7
Chiangmai	N	N 22°W	S 18°W	S 11°E	7	18	21	10	6
Nan	Calm	S	S 13°E	S 13°E	—	17	30	10	3
Lampang	N 45°E	N 11°W	S 45°W	N 45°W	14	17	19	5	5
Phrae	N 27°E	N 27°E	N 2°W	N 14°W	7	37	30	27	5
Mae Sariang	N 10°E	N 34°E	S 5°E	S 27°E	13	12	16	29	6
Uttaradit	N 87°E	N 77°E	S 67°E	S 53°E	72	74	25	33	5
Loei	N 21°E	N 30°E	N 27°E	N 40°E	28	72	66	56	4
Nakhon Phanom	N 76°E	N 65°E	S 82°E	N 87°E	14	47	50	49	5
Udon Thani	N 51°E	N 53°E	N 41°E	N 84°E	21	49	65	66	6
Sakon Nakhon	S 63°E	N 61°E	N 59°E	N 73°E	7	68	57	45	5
Tak	Calm	N 59°E	S 77°E	S 72°E	—	19	44	41	3
Phitsanulok	N 45°E	N 51°E	S 88°W	S 86°W	5	21	26	26	5
Mae Sot	S 77°E	N 52°E	N 13°W	N 85°W	10	37	30	16	4
Mukdahan	N 70°E	N 86°E	N 89°E	N 81°E	66	95	89	83	6
Phetchabun	N	N	N 3°W	N 8°W	13	53	46	16	3
Khon Kaen	N 36°E	N 44°E	N 44°E	N 43°E	61	95	95	96	6
Roi Et	N 88°E	S 85°E	S 77°E	S 72°E	33	72	74	62	4
Nakhon Sawan	S 14°E	S 6°E	S	S 5°W	14	63	73	71	4
Chaiyaphum	N 50°E	N 54°E	N 56°E	N 53°E	51	89	87	82	4
Ubon Ratchathani	N 32°E	N 29°E	N 17°E	N 14°E	43	34	34	41	8
Nakhon Ratchasima	N 30°E	N 41°E	N 38°E	N 45°E	26	70	58	52	6
Surin	N 17°E	N 27°E	N 26°E	N 17°E	69	73	84	79	4
Lopburi	N 39°E	N 63°E	S 9°W	N 45°E	21	29	10	14	4
Suphanburi	N 35°W	N 9°W	N 4°E	N 4°W	52	43	43	33	6
Prachinburi	N 72°E	E	N 72°W	N 61°W	41	45	41	41	6
Sap Muang	N 50°E	N 47°E	N 45°E	N 37°E	26	58	84	70	4
Kanchanaburi	N 17°W	N 72°W	N 69°E	E	7	21	28	30	1
Don Muang	N 10°W	N 30°W	N 34°W	N 28°W	37	26	35	49	9
Aranyaprathet	N 31°W	N 56°W	N 45°W	N 35°W	19	35	42	52	5
Pom Phrachunlachomklao	N 58°E	N 17°E	N 9°W	N 81°W	43	34	20	20	3
Chonburi	N 81°E	N 54°E	N 42°W	N 62°W	43	28	39	23	7
Sattahip	N 27°W	N 56°W	N 76°W	N 61°W	29	35	54	41	7
Chanthaburi	N 14°E	N 34°E	N 45°E	S	27	24	14	15	6
Hua Hin	N 74°W	N 14°W	N 61°W	N 85°W	72	41	60	39	5
Prachuap Khirikhan	N 80°W	N 27°W	N 31°E	N 1°E	57	44	19	20	5
Khlong Yai	N 43°E	S 65°W	S 74°W	S 86°W	58	54	72	43	6
Chumphon	S 51°E	S 45°E	S 30°E	S 23°E	42	23	26	25	9
Ranong	S 45°W	S 45°W	S 45°W	S 45°W	3	32	51	32	6
Ban Don	S 36°W	S 42°W	S 62°W	S 67°W	28	49	56	43	7
Nakhon Si Thammarat	N 66°W	N 45°W	N 24°W	N 39°W	32	28	32	21	8
Phuket	S 45°W	N 34°E	N 63°E	S 45°W	9	12	7	3	4
Kantang	N 45°E	S 66°W	S 62°W	S 61°W	3	32	56	41	5
Songkhla	S 7°W	S 18°W	N 45°E	N 27°E	20	21	3	7	7
Narathiwat	S 3°W	N 34°E	N 11°E	N 4°E	43	12	50	49	6

สถานี Station	ลมผิวพื้น Surface Winds														
	ทิศลม Wind Direction									กำลังลมตามมาตราโบฟอร์ต Wind Force in Beaufort Scale					
	ทำการตรวจเวลา 0700 Observation at 0700									ทำการตรวจเวลา 0700 Observation at 0700					
	Calm	N	NE	E	SE	S	SW	W	NW	1—3	4	5—6	7	8—9	> 9
Chiangrai	—	24	1	1	—	—	—	2	3	31	—	—	—	—	—
Mae Hongson	31	—	—	—	—	—	—	—	—	—	—	—	—	—	—
Chiangmai	29	2	—	—	—	—	—	—	—	2	—	—	—	—	—
Nan	31	—	—	—	—	—	—	—	—	—	—	—	—	—	—
Lampang	26	1	3	1	—	—	—	—	—	5	—	—	—	—	—
Phrae	28	1	2	—	—	—	—	—	—	3	—	—	—	—	—
Mae Sariang	23	6	—	—	1	1	—	—	—	8	—	—	—	—	—
Uttaradit	8	1	—	22	—	—	—	—	—	23	—	—	—	—	—
Loei	15	6	4	1	1	2	—	—	2	16	—	—	—	—	—
Nakhon Phanom	24	—	3	2	1	—	—	1	—	7	—	—	—	—	—
Udon Thani	16	3	3	4	2	—	—	2	1	15	—	—	—	—	—
Sakon Nakhon	22	1	—	4	—	2	—	2	—	9	—	—	—	—	—
Tak	31	—	—	—	—	—	—	—	—	—	—	—	—	—	—
Phitsanulok	26	1	1	—	2	—	—	—	1	4	1	—	—	—	—
Mae Sot	27	—	1	1	2	—	—	—	—	4	—	—	—	—	—
Mukdahan	4	3	4	18	—	—	—	1	1	27	—	—	—	—	—
Phetchabun	27	4	—	—	—	—	—	—	—	4	—	—	—	—	—
Khon Kaen	12	4	15	—	—	—	—	—	—	19	—	—	—	—	—
Roi Et	16	—	5	5	3	1	—	1	—	15	—	—	—	—	—
Nakhon Sawan	24	—	—	2	—	4	—	1	—	6	—	1	—	—	—
Chaiyaphum	15	—	14	2	—	—	—	—	—	16	—	—	—	—	—
Ubon Ratchathani	16	4	9	1	—	—	—	—	1	15	—	—	—	—	—
Nakhon Ratchasima	22	3	6	—	—	—	—	—	—	8	1	—	—	—	—
Surin	7	16	7	—	1	—	—	—	—	24	—	—	—	—	—
Lopburi	21	3	4	—	2	—	—	—	1	9	1	—	—	—	—
Suphanburi	1	6	5	1	—	—	5	3	10	30	—	—	—	—	—
Prachinburi	1	—	8	12	2	—	2	5	1	27	3	—	—	—	—
Sap Muang	22	1	6	2	—	—	—	—	—	8	1	—	—	—	—
Kanchanaburi	22	1	2	2	—	—	—	4	—	9	—	—	—	—	—
Don Muang	16	8	1	1	—	—	—	2	3	13	—	2	—	—	—
Aranyaprathet	22	4	1	—	—	—	—	3	1	9	—	—	—	—	—
Pom Phrachunlachomklao	1	6	1	3	—	3	2	9	6	30	—	—	—	—	—
Chonburi	6	1	3	13	3	—	—	3	2	21	4	—	—	—	—
Sattahip	15	7	2	—	—	1	1	3	2	13	2	1	—	—	—
Chanthaburi	21	6	3	—	—	1	—	—	—	10	—	—	—	—	—
Hua Hin	5	1	—	—	—	1	1	13	10	26	—	—	—	—	—
Prachuap Khirikhan	6	5	—	—	—	2	2	14	2	23	2	—	—	—	—
Khlong Yai	10	—	18	—	—	—	—	3	—	20	1	—	—	—	—
Chumphon	9	1	2	7	4	6	2	—	—	22	—	—	—	—	—
Ranong	28	—	1	—	—	—	2	—	—	3	—	—	—	—	—
Ban Don	18	—	1	—	—	4	6	1	1	13	—	—	—	—	—
Nakhon Si Thammarat	14	—	2	—	1	1	1	5	7	17	—	—	—	—	—
Phuket	22	—	3	—	—	—	6	—	—	9	—	—	—	—	—
Kantang	26	—	3	—	—	—	2	—	—	5	—	—	—	—	—
Songkhla	24	—	—	—	1	4	2	—	—	7	—	—	—	—	—
Narathiwat	14	1	1	—	—	13	2	—	—	16	1	—	—	—	—

สถานี Station	ลมผิวพื้น Surface Winds														
	ทิศลม Wind Direction									กำลังลมตามมาตราโบฟอร์ต Wind Force in Beaufort Scale					
	ทำการตรวจเวลา 1000 Observation at 1000									ทำการตรวจเวลา 1000 Observation at 1000					
	Calm	N	NE	E	SE	S	SW	W	NW	1—3	4	5—6	7	8—9	> 9
Chiangrai	—	22	5	1	2	1	—	—	—	25	5	1	—	—	—
Mae Hongson	19	6	—	—	—	—	1	2	2	12	—	—	—	—	—
Chiangmai	23	5	—	—	—	—	1	1	1	8	—	—	—	—	—
Nan	22	2	—	—	—	7	—	—	—	9	—	—	—	—	—
Lampang	10	6	4	1	1	2	3	2	2	21	—	—	—	—	—
Phrae	15	6	7	1	—	—	2	—	—	16	—	—	—	—	—
Mae Sariang	3	14	—	—	4	9	—	1	—	28	—	—	—	—	—
Uttaradit	6	1	6	18	—	—	—	—	—	25	—	—	—	—	—
Loei	—	13	11	3	1	2	—	—	1	31	—	—	—	—	—
Nakhon Phanom	10	1	8	8	2	—	—	1	1	20	1	—	—	—	—
Udon Thani	1	4	8	10	1	1	1	2	3	29	1	—	—	—	—
Sakon Nakhon	2	6	5	15	1	—	—	1	1	29	—	—	—	—	—
Tak	17	4	1	5	1	1	1	—	1	14	—	—	—	—	—
Phitsanulok	10	2	5	5	1	2	2	1	3	21	—	—	—	—	—
Mae Sot	3	9	3	7	4	1	1	2	1	28	—	—	—	—	—
Mukdahan	1	1	1	28	—	—	—	—	—	24	6	—	—	—	—
Phetchabun	13	17	—	—	—	1	—	—	—	18	—	—	—	—	—
Khon Kaen	1	2	27	1	—	—	—	—	—	28	2	—	—	—	—
Roi Et	—	2	4	16	6	2	1	—	—	31	—	—	—	—	—
Nakhon Sawan	1	2	—	4	1	20	1	2	—	29	1	—	—	—	—
Chaiyaphum	2	—	23	6	—	—	—	—	—	29	—	—	—	—	—
Ubon Ratchathani	13	3	10	1	—	—	2	1	1	18	—	—	—	—	—
Nakhon Ratchasima	6	5	15	4	—	—	—	1	—	23	2	—	—	—	—
Surin	2	13	13	—	2	—	1	—	—	29	—	—	—	—	—
Lopburi	2	5	10	2	3	5	2	1	1	28	1	—	—	—	—
Suphanburi	—	7	8	1	1	2	2	3	7	31	—	—	—	—	—
Prachinburi	1	—	5	13	5	—	1	5	1	24	6	—	—	—	—
Sap Muang	11	—	18	1	—	—	1	—	—	19	1	—	—	—	—
Kanchanaburi	15	1	—	4	—	—	—	9	2	16	—	—	—	—	—
Don Muang	6	5	4	1	1	2	4	1	7	24	1	—	—	—	—
Aranyaprathet	6	4	3	3	—	—	1	13	1	25	—	—	—	—	—
Pom Phrachunlachomklao	—	12	3	4	1	6	—	2	3	31	—	—	—	—	—
Chonburi	2	2	9	4	4	3	—	4	3	28	1	—	—	—	—
Sattahip	6	8	—	2	1	1	3	7	3	20	4	1	—	—	—
Chanthaburi	12	7	6	—	1	4	1	—	—	16	2	1	—	—	—
Hua Hin	—	7	7	2	1	1	2	6	5	29	2	—	—	—	—
Prachaup Khirikhan	1	9	5	2	1	—	1	11	1	26	4	—	—	—	—
Khlong Yai	9	—	2	—	—	—	12	8	—	20	2	—	—	—	—
Chumphon	2	—	2	9	3	6	1	5	3	27	2	—	—	—	—
Ranong	19	—	1	—	—	—	11	—	—	12	—	—	—	—	—
Ban Don	8	—	—	—	2	6	9	2	4	20	3	—	—	—	—
Nakhon Si Thammarat	3	4	—	6	—	2	4	3	9	27	—	1	—	—	—
Phuket	10	—	11	1	—	—	7	2	—	21	—	—	—	—	—
Kantang	7	—	7	—	—	—	12	5	—	23	1	—	—	—	—
Songkhla	2	2	4	6	—	2	13	2	—	27	1	1	—	—	—
Narathiwat	12	5	6	—	—	6	—	2	—	18	1	—	—	—	—

สถานี Station	ลมผิวพื้น Surface Winds														
	ทิศลม Wind Direction									กำลังลมตามมาตราโบฟอร์ต Wind Force in Beaufort Scale					
	ทำการตรวจเวลา 1300 Observation at 1300									ทำการตรวจเวลา 1300 Observation at 1300					
	Calm	N	NE	E	SE	S	SW	W	NW	1—3	4	5—6	7	8—9	> 9
Chiangrai	—	13	5	4	1	4	—	2	2	21	10	—	—	—	—
Mae Hongson	11	8	2	4	2	1	1	1	1	20	—	—	—	—	—
Chiangmai	9	4	1	—	2	9	3	1	2	22	—	—	—	—	—
Nan	10	5	—	2	—	14	—	—	—	21	—	—	—	—	—
Lampang	2	2	5	2	1	6	7	3	3	27	2	—	—	—	—
Phrae	16	7	4	—	—	—	2	1	1	15	—	—	—	—	—
Mae Sariang	1	9	1	1	4	10	3	2	—	30	—	—	—	—	—
Uttaradit	3	3	3	9	1	7	3	—	2	28	—	—	—	—	—
Loei	—	13	10	3	1	2	—	1	1	31	—	—	—	—	—
Nakhon Phanom	6	3	4	7	9	1	1	—	—	24	1	—	—	—	—
Udon Thani	2	4	11	9	—	—	—	—	5	28	1	—	—	—	—
Sakon Nakhon	4	4	7	10	3	—	—	—	3	27	—	—	—	—	—
Tak	11	2	1	8	7	1	—	—	1	20	—	—	—	—	—
Phitsanulok	3	2	2	3	1	3	6	5	6	28	—	—	—	—	—
Mae Sot	—	8	4	5	—	3	1	8	2	29	2	—	—	—	—
Mukdahan	—	—	2	27	—	—	1	—	1	23	8	—	—	—	—
Phetchabun	7	19	—	—	—	4	1	—	—	24	—	—	—	—	—
Khon Kaen	1	3	25	2	—	—	—	—	—	29	1	—	—	—	—
Roi Et	1	—	5	14	8	2	1	—	—	28	2	—	—	—	—
Nakhon Sawan	1	1	—	3	—	23	—	3	—	30	—	—	—	—	—
Chaiyaphum	2	—	23	5	1	—	—	—	—	29	—	—	—	—	—
Ubon Ratchathani	13	3	9	1	—	—	—	4	1	14	4	—	—	—	—
Nakhon Ratchasima	4	3	15	5	—	—	2	—	2	24	3	—	—	—	—
Surin	—	14	15	—	1	—	1	—	—	31	—	—	—	—	—
Lopburi	2	3	8	—	1	9	3	4	1	29	—	—	—	—	—
Suphanburi	—	5	10	3	—	2	2	3	6	30	1	—	—	—	—
Phrachinburi	—	—	3	5	1	—	3	13	6	26	5	—	—	—	—
Sap Muang	1	1	23	4	—	—	—	1	1	29	1	—	—	—	—
Kanchanaburi	9	2	1	13	—	—	—	5	1	22	—	—	—	—	—
Don Muang	4	5	4	1	2	1	2	5	7	27	—	—	—	—	—
Aranyaprathet	1	8	2	5	—	—	—	15	—	30	—	—	—	—	—
Pom Phrachunlachomklao	—	11	2	3	2	6	—	6	1	31	—	—	—	—	—
Chonburi	—	3	9	1	—	1	3	10	4	30	—	1	—	—	—
Sattahip	1	4	—	—	3	1	5	8	9	27	3	—	—	—	—
Chanthaburi	10	6	6	—	1	6	1	1	—	17	4	—	—	—	—
Hua Hin	—	1	12	11	1	1	1	1	3	28	3	—	—	—	—
Prachuap Khirikhan	—	6	6	6	—	5	1	7	—	21	9	1	—	—	—
Khlong Yai	7	—	—	—	—	—	9	15	—	22	1	1	—	—	—
Chumphon	—	1	—	10	6	2	4	6	2	25	6	—	—	—	—
Ranong	12	—	2	—	—	—	17	—	—	19	—	—	—	—	—
Bandon	7	—	—	1	—	3	11	5	4	23	1	—	—	—	—
Nakhon Si Thammarat	1	4	6	3	1	1	4	4	7	28	1	1	—	—	—
Phuket	8	—	11	2	—	—	9	1	—	21	2	—	—	—	—
Kantang	4	—	4	—	—	—	16	7	—	21	4	2	—	—	—
Songkhla	—	1	10	5	—	1	9	5	—	26	5	—	—	—	—
Narathiwat	10	11	7	—	—	1	—	2	—	11	10	—	—	—	—

สถานี Station	ลมผิวพื้น Surface Winds														
	ทิศลม Wind Direction									กำลังลมตามมาตราโบฟอร์ต Wind Force in Beaufort Scale					
	ทำการตรวจเวลา 1600 Observation at 1600									ทำการตรวจเวลา 1600 Observation at 1600					
	Calm	N	NE	E	SE	S	SW	W	NW	1—3	4	5—6	7	8—9	>9
Chiangrai	—	15	9	2	1	2	—	—	2	25	6	—	—	—	—
Mae Hongson	17	4	1	4	1	—	1	—	3	14	—	—	—	—	—
Chiangmai	15	2	1	2	2	4	3	—	2	15	—	1	—	—	—
Nan	18	3	1	1	—	7	—	1	—	13	—	—	—	—	—
Lampang	10	4	4	1	1	3	5	1	2	20	1	—	—	—	—
Phrae	15	8	3	—	—	—	3	2	—	16	—	—	—	—	—
Mae Sariang	5	7	—	2	5	10	2	—	—	25	1	—	—	—	—
Uttaradit	3	3	2	10	—	9	2	2	—	28	—	—	—	—	—
Loei	—	10	10	4	2	3	—	1	1	31	—	—	—	—	—
Nakhon Phanom	8	3	5	7	7	—	1	—	—	22	1	—	—	—	—
Udon Thani	3	2	5	14	5	1	—	—	1	28	—	—	—	—	—
Sakon Nakhon	7	3	4	11	2	1	—	2	1	24	—	—	—	—	—
Tak	10	2	1	8	7	1	1	1	—	21	—	—	—	—	—
Phitsanulok	10	—	3	2	—	2	4	7	3	21	—	—	—	—	—
Mae Sot	1	1	4	6	1	2	3	11	2	28	2	—	—	—	—
Mukdahan	—	3	2	25	—	—	—	1	—	26	5	—	—	—	—
Phetchabun	12	12	—	—	—	6	1	—	—	19	—	—	—	—	—
Khon Kaen	7	2	21	1	—	—	—	—	—	22	2	—	—	—	—
Roi Et	4	1	4	10	8	4	—	—	—	27	—	—	—	—	—
Nakhon Sawan	3	—	—	1	1	22	—	3	1	28	—	—	—	—	—
Chaiyaphum	5	—	21	5	—	—	—	—	—	25	1	—	—	—	—
Ubon Ratchathani	15	5	8	—	—	—	—	2	1	11	5	—	—	—	—
Nakhon Ratchasima	10	5	11	3	—	—	—	1	1	20	1	—	—	—	—
Surin	2	16	11	—	1	—	—	1	—	29	—	—	—	—	—
Lopburi	4	4	10	—	1	6	3	2	1	27	—	—	—	—	—
Suphanburi	—	9	3	3	3	3	1	3	6	31	—	—	—	—	—
Prachinburi	1	—	5	3	1	—	3	10	8	26	4	—	—	—	—
Sap Muang	2	2	22	—	1	—	1	1	2	29	—	—	—	—	—
Kanchanaburi	14	—	—	14	—	—	—	3	—	17	—	—	—	—	—
Don Muang	5	7	2	1	2	—	1	4	9	26	—	—	—	—	—
Aranyaprathet	2	12	1	3	—	—	—	13	—	29	—	—	—	—	—
Pom Phrachunlachomklao	—	8	2	2	1	8	—	9	1	31	—	—	—	—	—
Chonburi	—	5	4	1	1	6	4	6	4	30	1	—	—	—	—
Sattahip	1	10	—	—	—	5	5	3	7	27	3	—	—	—	—
Chanthaburi	9	4	4	—	—	10	3	—	1	21	1	—	—	—	—
Hua Hin	1	2	7	9	3	3	3	1	2	27	3	—	—	—	—
Prachuap Khirikhan	—	6	5	6	—	4	1	8	1	22	9	—	—	—	—
Khlong Yai	15	—	—	1	—	—	2	13	—	15	—	1	—	—	—
Chumphon	—	—	1	11	4	1	6	7	1	29	2	—	—	—	—
Ranong	17	—	2	—	—	—	12	—	—	14	—	—	—	—	—
Ban Don	13	—	—	—	1	2	6	6	3	18	—	—	—	—	—
Nakhon Si Thammarat	3	7	3	3	—	4	4	3	4	28	—	—	—	—	—
Phuket	8	—	9	2	—	—	10	2	—	22	1	—	—	—	—
Kantang	7	—	4	1	—	—	13	6	—	19	2	3	—	—	—
Songkhla	2	3	9	3	—	1	9	4	—	20	6	3	—	—	—
Narathiwat	6	15	5	—	—	2	2	1	—	15	3	7	—	—	—

สถานี Station	จำนวนเมฆ Cloud Amount 0—8		ทรรศนวิสัย Visibility Km.		จำนวนฝนตก มม. Rainfall in mm.				จำนวนน้ำระเหย มม. Evaporation (piche) mm.		
	เวลา 0700	เวลา 1300	เวลา 0700	เวลา 1300	วันมีฝน Rainy day	จำนวนฝนตก Total Amount	มากที่สุดในวันหนึ่ง Heaviest in 24 hours จำนวน Amount	วันที่ Date	รวมทั้งเดือน Total for Month	มากที่สุดในวันหนึ่ง Greatest in one day	วันที่ Date
Chiangrai	6.0	5.4	4.9	11.6	12	116.4	25.3	29	39.1	2.4	12
Mae Hongson	6.9	4.1	3.9	14.2	8	45.1	16.1	3	35·1	1.5	17
Chiangmai	5.5	5.2	7.1	14.6	9	86.2	33.3	3	44.1	2.3	14
Nan	5.6	5.2	2.5	9.9	9	40.4	9.7	9	—	—	—
Lampang	5.7	4.8	6.4	17.7	7	88.7	33.5	17	46.4	2.3	14
Phrae	7.1	5.0	3.5	6.8	7	63·0	21.3	4	44.3	2.1	7,9
Mae Sariang	7.4	3.3	3.2	9.4	8	75.7	32.0	19	43.0	1.8	14
Uttaradit	5.9	5.2	12.2	13.7	6	107.6	66.0	3	48.5	2.4	12
Loei	6.4	4.8	2.3	12.2	11	38.9	9.1	28	36.8	1.9	11
Nakhon Phanom	4.1	5.5	8.7	9.6	10	40.6	11.0	5	63.0	5.5	12
Udon Thani	5.6	5.8	4.3	11.6	9	55.4	12.7	9	59.0	3.7	12
Sakon Nakhon	4.5	5.6	13.4	14.3	8	22.3	14.1	13	—	—	—
Tak	6.2	6.2	3.4	7.2	14	218.5	57.8	1	35.9	2.0	11
Phitsanulok	5.8	5.9	6.3	10.6	8	53.6	23.4	24	45.2	2.4	12
Mae Sot	4.6	4.6	3.9	13.4	11	104.2	44.0	2	48.1	2.6	16
Mukdahan	5.5	6.5	6.3	12.6	11	54.0	16.0	18	58.2	2.8	11
Phetchabun	6.2	4.6	4.8	10.2	11	112.1	32.1	23	49.8	2.9	11
Khon Kaen	4.7	5.2	6.0	6.9	6	24.5	8.1	1	75.7	4.0	11
Roi Et	5.1	5.7	5.3	5.6	8	62.5	22.3	1	—	—	—
Nakhon Sawan	6.0	6.3	6.0	6.8	8	135.0	34.1	1	39.2	1.8	12,27
Chaiyaphum	5.3	5.7	13.2	13.8	12	91.2	38.7	28	—	—	—
Ubon Ratchathani	5.4	6.1	8.4	9.2	13	163.2	25.7	9	53.4	3.5	11
Nakhon Ratchasima	5.7	6.2	6.2	9.7	13	209.8	61.5	2	55.2	3.5	11
Surin	6.7	7.1	6.9	7.8	16	114.4	34.3	9	—	—	—
Lopburi	5.5	5.6	9.5	9.9	17	494.7	165.0	6	—	—	—
Suphanburi	6.6	6.3	3.5	7.3	18	287.0	103.0	6	35.0	1.8	13
Prachinburi	7.2	6.5	5.5	15.6	17	337.9	49.7	6	—	—	—
Sap Muang	6.6	7.1	2.4	12.7	12	338.4	117.8	6	33.8	2.3	11
Kanchanaburi	6.4	6.1	5.7	8.5	17	349.5	95.4	6	—	—	—
Don Muang	6.8	6.5	12.6	16.1	20	727.4	132.9	1	—	—	—
Aranyaprathet	5.9	5.3	15.8	19.5	15	342.8	66.1	3	54.7	2.8	25
Pom Phrachunlachomklao	7.3	7.0	15.1	15.8	19	659.1	141.5	1	70.0	5.8	17
Chonburi	7.2	6.9	5.0	6.8	19	557.8	100.0	10	46.8	3.9	14
Sattahip	6.0	6.2	7.4	7.8	21	591.6	189.8	6	48.7	3.6	12
Chanthaburi	6.7	6.9	7.4	11.2	21	524.2	138.3	9	55.2	3.1	29,30
Hua Hin	6.5	5.1	12.1	12.5	18	170.7	35.7	30	41.9	2.1	4
Prachuap Khirikhan	6.0	6.0	5.1	8.1	16	233.4	116.9	30	38.9	2.0	12
Khlong Yai	6.9	6.7	8.7	10.2	21	476.7	98.9	9	—	—	—
Chumphon	7.1	6.7	2.0	7.8	21	270.1	83.3	30	—	—	—
Ranong	6.6	7.3	8.3	11.1	25	447.9	65.2	2	—	—	—
Ban Don	6.8	7.1	6.4	8.0	23	209.3	31.4	30	29.0	1.8	7
Nakhon Si Thammarat	6.3	6.8	7.1	7.5	23	300.8	85.7	30	—	—	—
Phuket	5.2	5.5	9.8	12.9	21	226.6	46.1	2	52.8	3.2	2
Kantang	6.1	6.9	2.5	9.7	25	386.9	69.7	1	—	—	—
Songkhla	7.2	7.0	14.3	14.7	24	117.2	22.7	29	90.3	4.7	11
Narathiwat	6.8	6.5	4.9	11.2	20	233.1	44.0	20	—	—	—

สถานี Station	ทรรศนวิสัย Visibility									
	Number of Observaions									
	Bad Visibility (fog)				Mist	Poor Vis.	Mod. Vis.	Good Visibility		
	< 0.1	0.1—0.2Km.	0.2—0.5Km.	0.5—1.0Km.	1—2 Km.	2—4 Km.	4—10 Km.	10—20 Km.	20—50 Km.	> 50 Km.
Chiangrai	—	—	5	—	9	3	54	84	—	—
Mae Hongson +	—	4	2	—	13	6	66	95	—	—
Chiangmai *	—	2	1	—	—	16	65	150	14	—
Nan +	—	1	4	—	13	74	94	—	—	—
Lampang	4	2	—	1	3	6	25	114	—	—
Phrae	—	—	1	—	11	20	123	—	—	—
Mae Sariang	—	—	2	1	11	24	117	—	—	—
Uttaradit +	—	—	1	—	5	12	104	64	—	—
Loei	1	12	1	—	4	8	81	48	—	—
Nakhon Phanom +	—	—	—	—	—	4	182	—	—	—
Udon Thani *	—	1	1	3	17	26	119	81	—	—
Sakon Nakhon	—	—	—	—	1	6	11	137	—	—
Tak	—	—	2	1	10	21	121	—	—	—
Phitsanulok *	—	—	—	—	—	10	198	40	—	—
Mae Sot	—	2	2	4	2	9	46	90	—	—
Mukdahan	—	1	—	—	10	8	89	47	—	—
Phetchabun	—	1	—	5	4	—	118	27	—	—
Khon Kaen +	—	—	—	—	—	—	186	—	—	—
Roi Et +	—	1	1	1	8	12	163	—	—	—
Nakhon Sawan	—	—	—	1	1	2	151	—	—	—
Chaiyaphum	—	—	—	—	—	1	28	126	—	—
Ubon Ratchathani +	—	1	—	—	9	15	161	—	—	—
Nakhon Ratchasima *	—	—	—	—	4	7	232	5	—	—
Surin +	—	—	—	—	—	8	178	—	—	—
Lopburi +	—	—	—	—	—	—	186	—	—	—
Suphanburi	—	—	—	—	12	56	83	4	—	—
Prachinburi	—	—	1	3	6	13	51	78	3	—
Sap Muang	—	3	10	—	21	11	59	51	—	—
Kanchanaburi	—	—	—	—	3	11	141	—	—	—
Don Muang *	—	—	—	1	1	5	39	193	9	—
Aranyaprathet +	—	4	4	—	1	—	15	162	—	—
Pom Phrachunlachomklao	—	—	—	—	—	—	5	150	—	—
Chonburi +	—	3	9	6	17	6	138	7	—	—
Sattahip *	—	—	1	—	18	11	218	—	—	—
Chanthaburi *	—	1	17	—	27	6	160	37	—	—
Hua Hin +	—	—	2	2	4	5	45	128	—	—
Prachuap Khirikhan	—	—	—	—	6	20	116	13	—	—
Khlong Yai	—	—	7	7	16	3	13	109	—	—
Chumphon +	—	—	5	18	30	20	86	27	—	—
Ranong +	—	—	1	1	16	9	107	52	—	—
Ban Don *	—	5	9	1	—	11	222	—	—	—
Nakhon Si Thammarat	—	—	2	—	5	12	128	8	—	—
Phuket	—	—	—	—	3	2	51	99	—	—
Kantang	—	—	—	11	5	20	67	52	—	—
Songkhla *	—	—	—	—	—	1	17	229	1	—
Narathiwat	—	—	—	—	1	4	128	22	—	—

*** Observation for 8 times per day**

+ Observation for 6 times per day

Other stations 5 times per day

สถานี Station	จำนวนวันที่มี Number of days with						
	○	◑	◐	●	⌒	≡	═
Chiangrai	0	5	25	1	27	13	9
Mae Hongson	0	11	15	5	31	15	11
Chiang mai	0	10	18	3	31	4	21
Nan	0	8	21	2	20	9	4
Lampang	0	12	18	1	27	13	21
Phrae	0	2	29	0	16	5	16
Mae Sariang	0	11	19	1	28	3	0
Uttaradit	0	10	20	1	30	0	13
Loei	0	7	24	0	25	14	11
Nakhon Phanom	0	14	15	2	23	0	1
Udon Thani	0	10	18	3	25	4	18
Sakon Nakhon	0	11	17	3	17	0	0
Tak	0	2	24	5	27	7	7
Phitsanulok	0	5	23	3	31	0	19
Mae Sot	0	9	21	1	7	8	19
Mukdahan	0	6	17	8	24	9	8
Phetchabun	0	1	26	4	30	12	0
Khon Kaen	0	11	17	3	19	0	0
Roi Et	0	8	20	3	10	1	10
Nakhon Sawan	0	0	27	4	31	2	3
Chaiyaphum	0	6	22	3	13	0	0
Ubon Ratchathani	0	3	22	6	0	2	0
Nakhon Ratchasima	0	4	18	9	21	2	13
Surin	0	0	21	10	31	0	19
Lopburi	0	2	25	4	31	0	2
Suphanburi	0	0	22	9	0	0	13
Prachinburi	0	1	14	16	10	0	30
Sap Muang	0	0	18	13	17	17	9
Kanchanaburi	0	5	19	7	10	0	0
Don Muang	0	0	24	7	16	0	0
Aranyaprathet	0	4	22	5	9	2	5
Pom Phrachunlachomklao	0	0	23	8	13	0	2
Chonburi	0	0	24	7	30	0	16
Sattahip	0	6	17	8	8	6	1
Chanthaburi	0	0	20	11	14	3	1
Hua Hin	0	5	21	5	28	0	2
Prachuap Khirikhan	0	3	22	6	14	0	24
Khlong Yai	0	0	22	9	9	5	0
Chumphon	0	1	18	12	20	7	14
Ranong	0	1	13	17	0	0	0
Ban Don	0	1	19	11	27	13	1
Nakhon Si Thammarat	0	1	19	11	28	2	16
Phuket	0	5	20	6	18	0	0
Kantang	0	2	21	8	11	5	17
Songkhla	0	0	20	11	7	2	0
Narathiwat	0	0	24	7	9	0	9

สถานี Station	จำนวนวันที่มี Number of days with					
	∞	△	↘	(⚡)	⚡	⚡
Chiangrai	5	0	8	5	3	0
Mae Hongson	3	0	22	6	5	0
Chiangmai	2	0	18	9	6	0
Nan	0	0	2	1	3	0
Lampang	2	0	15	10	7	1
Phrae	2	0	8	8	2	0
Mae Sariang	0	0	15	7	5	0
Uttaradit	0	0	11	3	3	0
Loei	1	0	13	6	2	0
Nakhon Phanom	0	0	7	5	0	0
Udon Thani	5	0	19	4	0	0
Sakon Nakhon	3	0	6	2	3	0
Tak	2	0	24	11	1	0
Phitsanulok	0	0	25	14	5	0
Mae Sot	0	0	21	6	1	0
Mukdahan	1	0	12	1	2	0
Phetchabun	0	0	31	0	10	0
Khon Kaen	0	0	17	0	4	0
Roi Et	8	0	16	2	3	0
Nakhon Sawan	0	0	18	5	4	0
Chaiyaphum	2	0	18	4	4	0
Ubon Ratchathani	0	0	20	0	3	0
Nakhon Ratchasima	1	0	25	5	6	0
Surin	1	0	20	1	10	0
Lopburi	0	0	24	16	11	0
Suphanburi	0	0	26	10	9	0
Prachinburi	6	0	23	11	8	0
Sap Muang	1	0	17	6	0	0
Kanchanaburi	0	0	13	7	6	0
Don Muang	0	0	26	26	11	0
Aranyaprathet	0	0	8	7	5	0
Pom Phrachunlachomklao	0	0	20	5	4	0
Chonburi	15	0	24	0	16	0
Sattahip	3	0	14	7	1	0
Chanthaburi	0	0	15	5	4	0
Hua Hin	1	0	19	13	3	0
Prachuap Khirikhan	24	0	27	8	3	2
Khlong Yai	0	0	13	0	17	0
Chumphon	0	0	18	0	11	0
Ranong	0	0	11	3	7	0
Ban Don	0	0	16	9	10	0
Nakhon Si Thammarat	9	0	6	9	6	0
Phuket	0	0	6	0	7	0
Kantang	5	0	21	3	11	0
Songkhla	0	0	25	5	1	0
Narathiwat	5	0	9	2	0	0

รายงานฝนตกของบางสถานีประจำเดือน ตุลาคม ๒๕๐๐
ซึ่งได้รับความเอื้อเฟื้อจากกรมเกษตรส่งมาให้

Rainfall Report of some selected stations for month of October 1957

Supplied through the courtesy of Dept. of Agriculture.

สถานีตรวจน้ำฝน Rainfall Station	จำนวนฝนตก Amount			ต่างจากปรกติ Departure
	วันฝนตก Rainy days	๒๕๐๐ 1957	๒๔๙๙ 1956	mm.
ภาคเหนือ Northern Part				
1. Chiangrai *	12	116.4	26.9	— 11.4
2. Mae Hongson *	8	45.1	103.5	— 73.4
3. Mae Sariang *	8	75.7	41.3	— 15.1
4. Chiangmai *	9	86.2	50.0	— 43.0
5. Nan *	9	40.4	20.3	— 19.5
6. Lamphun	...	...	...	—
7. Lampang *	7	88.7	87.0	— 43.2
8. Phrae *	7	63.0	15.9	— 30.8
9. Uttaradit *	6	107.6	31.0	— 29.6
ภาคตะวันออกเฉียงเหนือ Northeastern Part				
1. Nong Khai	4	107.7	3.1	+ 24.1
2. Loei *	11	38.9	70.6	— 83.3
3. Udon Thani *	9	55.4	6.6	— 43.2
4. Sakon Nakhon *	8	22.3	25.2	— 56.9
5. Khon Kaen *	6	24.5	34.0	— 85.1
6. Maha Sarakham	3	50.2	42.4	— 25.3
7. Roi Et *	8	62.5	55.4	— 21.5
8. Mukdahan *	11	54.0	24.9	+ 4.6
9. Chaiyaphum *	12	91.2	81.0	— 2.7
10. Ubon Ratchathani *	13	163.2	93.9	+ 20.0
11. Sisaket	9	220.9	137.9	+ 104.1
12. Buriram	4	211.2	158.0	+ 78.6
13. Nakhon Phanom *	10	40.6	37.1	— 29.2
14. Surin *	16	114.4	137.9	— 51.2
15. Nakhon Ratchasima *	13	209.8	155.8	+ 46.7
ภาคกลาง Central Part				
1. Sukho Thai	8	263.1	119.5	+ 113.6
2. Tak *	14	218.5	237.2	+ 50.7
3. Mae Sot *	11	104.2	66.0	+ 13.1
4. Phitsanulok *	8	53.6	126.9	— 91.2
5 Kamphaeng Phet	7	160.6	...	+ 6.0
6. Phichit	4	46.7	115.4	— 99.8
7. Nakhon Sawan *	8	135.0	168.5	— 34.6
8. Phetchabun *	11	112.1	37.9	+ 7.6
9. Uthai Thani	7	151.3	...	— 17.2
10. Chainat	9	360.8	206.3	+ 210.2
11. Singburi	12	326.4	127.5	+ 181.3
12. Lopburi *	17	494.7	98.7	+ 358.0
13. Ang Thong	15	308.5	225.0	+ 142.4
14. Saraburi	...	...	150.2	—
15. Suphanburi *	18	287.0	349.4	+ 79.6
16. Ayutthaya	18	297.2	173.2	+ 128.8
17. Nakhon Nayok	12	527.8	242.7	+ 344.5
18. Pathum Thani	13	441.0	195.9	+ 253.7

รายงานฝนตกของบางสถานี ประจำเดือน ตุลาคม ๒๕๐๐
ซึ่งได้รับความเอื้อเฟื้อจากกรมเกษตรส่งมาให้

Rainfall Report of some selected stations for month of October 1957
Supplied through the courtesy of Dept. of Agriculture

สถานีตรวจน้ำฝน Rainfall Station	จำนวนฝนตก Amount			ต่างจากปรกติ Departure
	วันฝนตก Raindy days	๒๕๐๐ 1957	๒๔๙๙ 1956	mm.
19. Kanchanaburi *	17	349.5	292.4	+ 183.7
20. Nonthaburi	13	355.1	179.0	+ 183.7
21. Nakhon Pathom	13	524.3	319.6	+ 302.2
22. Don Muang *	20	727.4	204.0	+ 463.9
23. Thonburi	13	589.7	186.0	+ 387.2
24. Bangkok *	17	495.0	189.1	+ 240.3
25. Samut Prakan	16	467.7	138.4	+ 198.8
26. Samut Sakhon	16	474.8	317.0	+ 211.1
27. Samut Songkhram	9	233.7	274.0	— 19.2
ภาคตะวันออก Eastern Part				
1. Prachinburi *	17	337.9	157.6	+ 150.7
2. Aranyaprathet *	15	342.8	229.0	+ 168.8
3. Chachoengsao	13	404.4	147.0	+ 237.0
4. Chonburi *	19	557.8	284.1	+ 366.4
5. Sattahip *	21	591.6	149.0	+ 323.5
6. Rayong	9	279.8	192.5	+ 70.6
7. Chanthaburi *	21	524.2	199.8	+ 271.5
8. Trat	16	845.6	243.2	+ 544.9
9. Khlong Yai *	21	476.7	170.2	+ 131.6
ภาคใต้ Southern Part				
1. Ratburi	15	293.0	217.4	+ 96.4
2. Phetburi	12	214.7	375.9	— 69.0
3. Hua Hin *	18	170.7	231.1	—102.6
4. Prachuap Khirikhan *	16	233.4	215.7	— 8.7
5. Chumphon *	21	270.1	567.8	— 14.2
6. Ranong *	25	447.9	250.1	— 3.7
7. Ban Don *	23	209.3	191.8	— 54.0
8. Phang — nga	21	232.3	335.5	—233.6
9. Nakhon Si Thammarat *	23	300.8	502.6	— 51.1
10. Krabi	15	206.6	295.9	— 20.3
11. Phuket *	21	226.6	312.1	—153.6
12. Phatthalung	21	333.4	599.1	+ 32.2
13. Trang	11	237.2	225.6	— 64.9
14. Songkhla *	24	117.2	319.8	—186.8
15. Pattani	7	104.0	398.7	— 83.3
16. Satun	11	337.3	579.6	+ 46.8
17. Yala	6	264.2	330.4	— 4.0
18. Narathiwat *	20	233.1	412.4	— 77.3

* ผลการตรวจของสถานีตรวจอากาศกรมอุตุนิยมวิทยา
Data from Meteorological Department

— ไม่มีฝนตก **No Rainfall**

... ไม่ได้รับรายงาน **No Report**

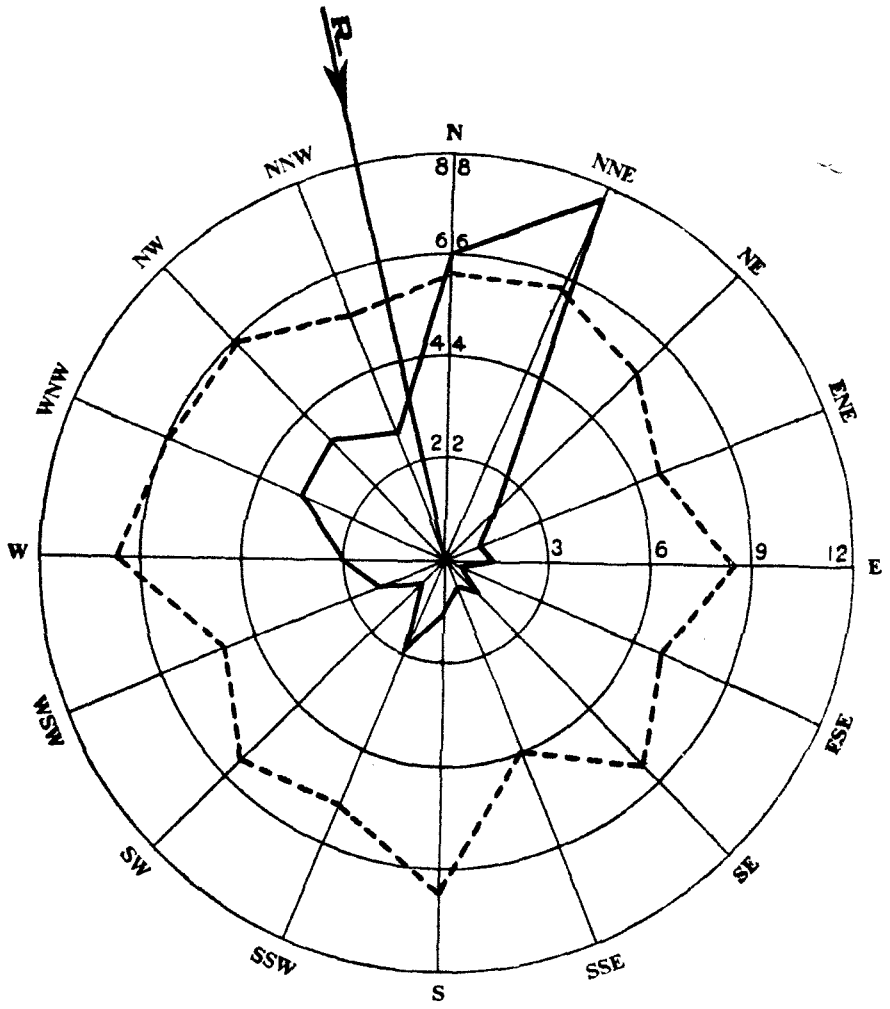

ผลสรุปการตรวจลมรายชั่วโมงของสถานี กรุงเทพ ฯ
Wind—Rose of Bangkok

ตุลาคม ๒๕๐๐ ทิศร่วม (Resultant Direction) N 13° 49′ W October 1957

ทิศ Direction		N	NNE	NE	ENE	E	ESE	SE	SSE	S	SSW	SW	WSW	W	WNW	NW	NNW	Calm
ความถี่ requency	ชม. Hrs.	65	86	17	8	10	3	10	5	11	21	7	15	21	34	36	29	366
	%	8.7	11.6	2.3	1.1	1.3	0.4	1.3	0.7	1.5	2.8	0.9	2.0	2.8	4.6	4.8	3.9	49.2
ามเร็วรวม ce Travelled	กม. Km.	543.0	737.0	133.0	55.5	86.0	21.0	82.5	30.0	106.0	164.5	59.0	106.0	203.5	309.5	320.5	222.0	—
ามเร็วเฉลี่ย n Velocity	กม./ชม. Km.hr.	8.4	8.6	7.8	6.9	8.6	7.0	8.3	6.0	9.6	7.8	8.4	7.1	9.7	9.1	8.9	7.7	—

——— เส้นความถี่ของลมในทิศต่าง ๆ เป็นจำนวนชั่วโมง

- - - - - ความเร็วลมเฉลี่ยเป็น ก.ม/ช.ม ในทิศต่างๆ

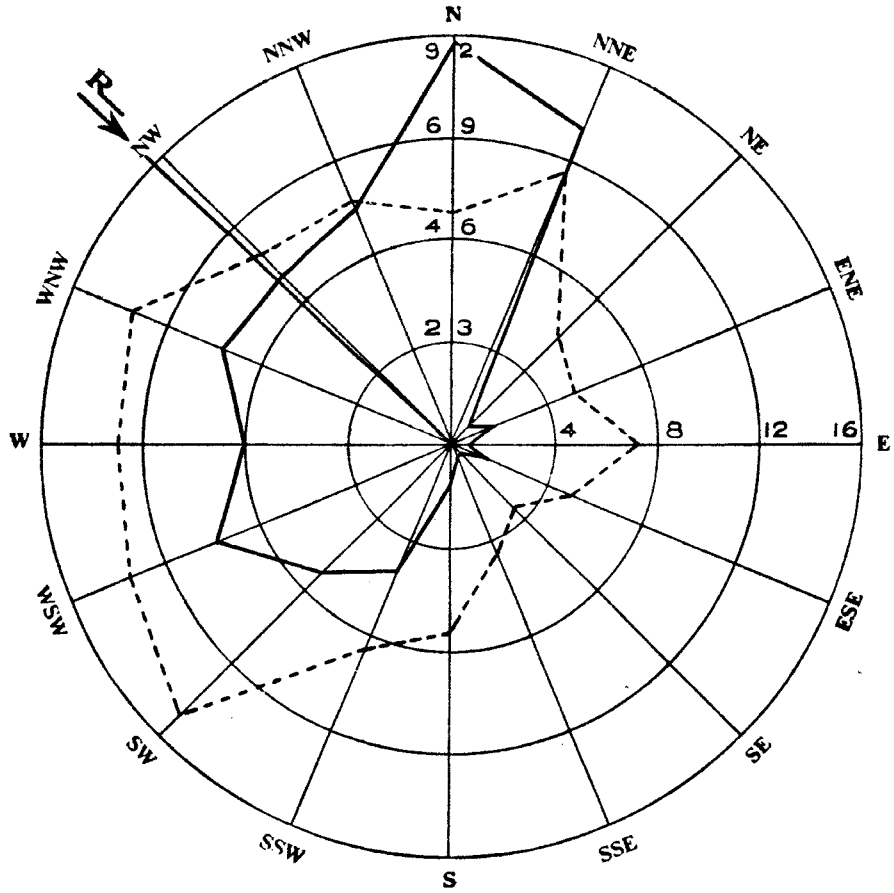

ผลสรุปการตรวจลมรายชั่วโมงของสถานี สัตหีบ

Wind—Rose of Sattahip

เดือน ตุลาคม ๒๕๐๐ ทิศร่วม (Resultant Direction) N 46° 36′ W October 1

ทิศ Direction		N	NNE	NE	ENE	E	ESE	SE	SSE	S	SSW	SW	WSW	W	WNW	NW	NNW
ความถี่ Frequency	ชม. Hrs.	91	77	5	10	3	8	4	5	11	31	40	56	46	56	54	57
	%	12.2	10.3	0.7	1.3	0.4	1.1	0.5	0.7	1.5	4.2	5.4	7.5	6.2	7.5	7.3	7.7
ความเร็วรวม Distance Travelled	กม. Km.	820.2	887.3	29.3	51.0	22.3	40.0	14.0	24.0	82.0	260.8	598.7	767.2	599.5	754.6	567.9	578.9
ความเร็วเฉลี่ย Mean Velocity	กม./ชม. Km.hr.	9.0	11.5	5.9	5.1	7.4	5.0	3.5	4.8	7.5	8.4	15.0	13.7	13.0	13.5	10.5	10.2

——— เส้นความถี่ของลมในทิศต่าง ๆ เป็นจำนวนชั่วโมง

– – – – – ความเร็วลมเฉลี่ยเป็น กม./ชม. ในทิศต่าง ๆ

บัญชีแสดงรายการที่ตั้งสถานีตรวจอากาศชายทะเล

List of Coastal Meteorological Stations with their Geographical Position.

สถานี Station	ตำบลที่ตั้งของสถานี Geographical Positions						สูงจากระดับทะเลเป็นเมตร Altitude in m.	หมายเหตุ Remarks
	แลต. Lat. N.			ลอง. Long. E.				
	°	'	"	°	'	"		
สันดอน San Don	13	26	31	100	36	16	19.0	
หินสัมปะยื้อ Hin Sampayue	13	33	55	100	48	07	11.3	
เกาะไผ่ Ko Phai	12	55	51	100	40	25	144.0	
ระยอง Rayong	12	39	37	101	16	26	18.5	
เกาะจวง Ko Chuang	12	30	56	100	57	33	150.0	
แหลมสิงห์ Laem Sing	12	28	07	102	03	43	82.4	
แหลมงอบ Laem Ngop	12	10	10	102	23	46	11.0	
หลังสวน Lang Suan	09	56	32	99	09	45	14.0	
เกาะปราบ Ko Prap	09	13	20	99	15	25	78.0	
เกาะตะเภาน้อย Ko Tapao Noi	07	49	49	98	25	37	55.0	
แหลมตาชี Laem Ta Chi	06	57	00	101	17	36	29.4	

สรุปผลการตรวจอุตุนิยมวิทยาของสถานีตรวจอากาศชายทะเล ประจำเดือน ตุลาคม ๒๕๐๐

Summary of Meteorological Observations for Coastal Stations for month of October 1957

สถานี Station	จำนวนเมฆ Cloud Amount (0—8)	ลมผิวพื้น Surface Winds: ทิศร่วม Resultant Direction 0100	0700	1300	1900	ความแน่ทิศ % Steadiness % 0100	0700	1300	1900	ทิศลมที่พัดมากที่สุด Prevailing Wind 0100	0700	1300	1900	กำลังลมปานกลางเป็นโบฟอร์ต Mean force in Beaufort Scale	ทิศลมและกำลังลมแรงที่สุดเป็นโบฟอร์ต Maximum force and Direction of Wind in Beaufort Scale: กำลังลม Force	ทิศลม Direction	วันที่ Date	ทรรศนวิสัยทะเล Visibility Km.
สันดอน San Don	6.0	N87°W	N76°W	S45°W	S79°W	30	27	9	17	SW	W	SW	SW	2.7	5	W,NW	6,11	—
หินสัมปะยื้อ Hin Sampayue	5.4	N 6°W	N31°E	N40°W	N45°W	2	19	56	28	NW	NW	NW	NW	2.3	7	NW	6	—
เกาะไผ่ Ko Phai	5.6	N18°W	N14°E	N34°W	N31°W	21	27	35	19	N	NE	NW	NW	2.3	7	E	21,22	—
ระยอง Rayong	6.3	N 9°W	N34°W	S37°E	N45°W	60	64	16	28	N	N	N	N	3.6	6	S	2	—
เกาะจวง Ko Chuang	5.5	N30°W	N27°W	N72°W	N55°W	72	51	41	57	NW	NW	NW	NW	2.6	6	NW	7	—
แหลมสิงห์ Laem Sing	5.7	N 8°W	N 8°E	N72°W	N47°W	73	70	62	58	N	N	W	W	2.4	5	W,N	2,11,12,30	—
แหลมงอบ Laem Ngop	6.4	N75°E	N 6°W	S89°W	N61°W	53	63	62	41	N	N	W	N	2.9	5	W	7	—
หลังสวน Lang Suan	6.1	S30°W	S66°W	S28°E	S37°E	26	57	49	33	SW	S	S	NE	2.5	6	NE	30,31	—
เกาะปราบ Ko Prap	5.7	S17°E	S 2°E	N45°E	S45°E	69	69	9	37	S	S	N	S	1.7	5	SW,NE	9,31	—
เกาะตะเภาน้อย Ko Tapao Noi	5.9	N81°W	N83°W	N84°W	N81°W	80	53	30	43	W	W	W	W	2.4	6	W,E,NE	8,10,20,25,31	—
แหลมตาชี Laem Ta Chi	6.1	S40°W	S 8°W	N 8°E	N22°E	51	99	70	18	SW	S	N	E	2.8	6	N,SW,W,NE,E	5,7,8,20,21	—

สรุปผลการตรวจอุตุนิยมวิทยาของสถานีชายทะเลประจำเดือน ตุลาคม 2500

Summary of Meteorological Observations for Coastal Stations for month of October 1957

สถานี Station	จำนวนวันที่มี Number of days with															หมายเหตุ Remarks
	ท้องฟ้าไม่มีเมฆ Cloudless sky	ท้องฟ้ามีเมฆบางส่วน Partly cloudy sky	ท้องฟ้ามีเมฆมาก Cloudy sky	ท้องฟ้ามีเมฆเต็ม Overcast	หมอกต่ำ Low fog	ฟ้าหรัวแห้ง Haze	ฟ้าหรัวชื้น Mist	หมอกหนา Fog	ฟ้าแลบ Lightning	ฟ้าร้อง Thunder	พายุฝน Rainstorm	ฝนละออง Drizzle	ฝนธรรมดา Rain	พายุฟ้าคะนอง Thunderstorm	พวยน้ำ Waterspout	
สันดอน San Don	—	4	24	3	—	16	—	—	13	12	2	8	5	—	—	
หินสัมปะยื้อ Hin Sampayue	—	10	11	10	—	5	—	—	14	8	—	13	14	1	—	
เกาะไผ่ Ko Phai	—	10	12	9	—	20	1	—	16	8	2	3	11	—	—	
ระยอง Rayong	—	3	17	11	—	—	—	—	11	1	—	3	18	—	—	
เกาะจวง Ko Chuang	—	12	14	5	—	—	—	—	16	5	—	1	12	—	—	
แหลมสิงห์ Laem Sing	—	10	12	9	2	—	1	—	4	1	—	3	12	—	—	
แหลมงอบ Laem Ngop	—	4	17	10	—	—	21	—	21	10	—	14	20	—	—	
หลังสวน Lang Suan	—	3	20	8	1	—	—	—	11	5	—	1	5	—	—	
เกาะปราบ Ko Prap	—	5	24	2	—	17	2	1	5	2	—	2	9	—	—	
เกาะตะเภาน้อย Ko Tapao Noi	—	4	22	5	—	4	—	—	2	1	—	4	12	—	—	
แหลมตาชี Laem Ta Chi	—	3	21	7	—	3	—	—	14	10	—	3	13	—	—	

สรุปผลการตรวจอุตุนิยมวิทยาของสถานีชายทะเล ประจำเดือน ตุลาคม ๒๕๐๐

Summary of Meteorological Observations for Coastal Stations for month of October 1957

สถานี Station	จำนวนวันที่มี Number of days with										หมายเหตุ Remarks
	ทะเลราบ Calm Sea	ทะเลเรียบ Smooth Sea	คลื่นเล็กน้อย Slight Sea	คลื่นปานกลาง Moderate Sea	คลื่นจัด Rough Sea	คลื่นจัดมาก Very rough Sea	คลื่นใหญ่ High Sea	คลื่นใหญ่มาก Very high Sea	คลื่นใต้น้ำ Swell	ทิศ Direction	
สันดอน San Don	—	27	3	1	—	—	—	—	20	—	
หินสัมประยื่อ Hin Sampayue	2	23	4	2	—	—	—	—	18	—	
เกาะไผ่ Ko Phai	—	24	6	1	—	—	—	—	7	—	
ระยอง Rayong	—	20	8	2	1	—	—	—	—	—	
เกาะจวง Ko Chuang	—	22	7	2	—	—	—	—	21	—	
แหลมสิงห์ Laem Sing	—	29	2	—	—	—	—	—	9	—	
แหลมงอบ Laem Ngop	—	27	4	—	—	—	—	—	5	—	
หลังสวน Lang Suan	2	23	5	1	—	—	—	—	11	—	
เกาะปราบ Ko Prap	—	23	8	—	—	—	—	—	11	—	
เกาะตะเภาน้อย Ko Tapao Noi	2	23	6	—	—	—	—	—	27	—	
แหลมตาชี Laem Ta Chi	—	22	8	1	—	—	—	—	23	—	

กรมอุตุนิยมวิทยา แห่งราชนาวี

METEOROLOGICAL DEPARTMENT
ROYAL THAI NAVY

พลเรือโท จรูญ วิชยาภัย บุนนาค
เจ้ากรม
Vice Admiral Charoon Vichayapai Bunnag R.T.N.,
Director

รายงานอุตุนิยมวิทยาประจำเดือน

ปีที่ ๒๒ ฉบับที่ ๑๑
พฤศจิกายน ๒๕๐๐
รวบรวมขึ้นตามคำสั่งผู้บัญชาการทหารเรือ

MONTHLY METEOROLOGICAL BULLETIN

Vol. 22 Part 11
November 1957
Prepared by order of the Commander in Chief of the Royal Thai Navy
Bangkok, Thailand.

จำนวน 200 เล่ม

อต. 25 กรกฎาคม 2504

กรมอุตุนิยมวิทยา แห่งราชนาวี

METEOROLOGICAL DEPARTMENT
ROYAL THAI NAVY

พลเรือโท จรูญ วิชยาภัย บุนนาค

เจ้ากรม

Vice Admiral Charoon Vichayapai Bunnag R.T.N.,
Director

รายงานอุตุนิยมวิทยาประจำเดือน

ปีที่ ๒๒ ฉบับที่ ๑๑

พฤศจิกายน ๒๕๐๐

รวบรวมขึ้นตามคำสั่งผู้บัญชาการทหารเรือ

MONTHLY METEOROLOGICAL BULLETIN

Vol. 22 Part 11

November 1957

Prepared by order of the Commander in Chief of the Royal Thai Navy

Bangkok, Thailand.

จำนวน 200 เล่ม

อต. 25 กรกฎาคม 2504

สารบาญ

INDEX

หน้า
Page

คำนำ
Introduction ... ... ก *A*

บัญชีแสดงรายการที่ตั้งสถานีตรวจอากาศ
List of Meteorological Stations with their Geographical Positions 1

ลมฟ้าอากาศ
A Summary 2

รายงานผลการตรวจรายชั่วโมงประจำเดือนของสถานีกลางกรุงเทพ ฯ สำหรับ
Hourly values for Central Stations, Bangkok of

ความกดอากาศ *Pressure*

ความชื้นสัมพันธ์ *Relative Humidity*

อุณหภูมิ *Temperature*

ลม *Surface wind*

ฝน *Rainfall* 4

รายงานผลการตรวจเฉพาะเวลา 0700 1000 1300 1600
Observation at fixed hours of

ทรรศนวิสัย *Visibility*

จำนวนเมฆ *Amount of Clouds*

ชนิดของเมฆ *Form of Clouds* 10

รายงานค่าเฉลี่ยประจำวันและประจำเดือนของผลการตรวจอุตุนิยมวิทยาต่าง ๆ และสรุป

ผลการตรวจประจำเดือนของสถานีกลางกรุงเทพ ฯ
Daily and Monthly values of Meteorological Elements and Monthly Summary of Central Stations, Bangkok 11

สรุปผลการตรวจอุตุนิยมวิทยาประจำเดือนของบางสถานี
Summary of Observations of some selected Stations 14

รายงานฝนประจำเดือน
Monthly Rainfall report 27

สรุปผลการตรวจลมประจำเดือนของสถานีกลางกรุงเทพ ฯ
Wind - rose of Central Stations, Bangkok 29

สรุปผลการตรวจลมประจำเดือนของสถานีสัตหีบ
Wind - rose of Sattahip 30

สรุปผลการตรวจอุตุนิยมวิทยาของสถานีชายทะเล
Summary of Meteorological Observations for Coastal Stations 31

คำนำ

PREFACE

1. สถานีตรวจอากาศกลางกรุงเทพ ฯ แห่งกองสถานีตรวจอากาศ กรมอุตุนิยมวิทยา ตั้งอยู่ที่ถนนสุขุมวิท จังหวัดพระนคร ในแลต. 13° 44' น. ลอง. 100° 30' อ. สูงของบาโรเมตรจากระดับทะเล 16.37 เมตร เวลาที่ใช้ในการตรวจอุตุนิยมวิทยาใช้เวลากรุงเทพ ฯ และมีการตรวจอุตุนิยมวิทยาทุกชั่วโมง สำหรับสถานีอื่น ๆ ได้มีรายการแจ้งอยู่ในตารางแล้วและส่วนมากทำการตรวจวันละ 8 เวลาเท่านั้น

The Central Meteorological Station in Bangkok is situated at Lat. 13° 44' *N., Long.* 100° 30' *E., height of barometer* 16.37 *metres above Mean Sea-level. For all readings local standard time is used* (105 *th. degree M. E. G.*) *and hourly observations are maintained. For other stations generally eight observations are made at* 3 *hour intervals from* 0100 *to* 2200.

2. ความกดอากาศได้แก้อุณหภูมิ แลตติจูด และระดับทะเลแล้ว
Barometric readings are corrected for temperature, latitude and Mean Sea-level.

3. ทิศและความเร็วลมเป็นรายชั่วโมง ตรวจโดยเครื่องวัดลมชนิดอัตโนมัติแบบไดนส์
Hourly directions and velocities of the wind are taken from the record sheets of the Dines Pressure Tube Anemograph.

4. เธอร์โมเมตรทุกชนิดได้ติดตั้งไว้ในเรือนเธอร์โมเมตรแบบสเตเวนสัน
All thermometers are installed in Stevenson screen.

5. เครื่องหมายลมฟ้าอากาศและปรากฏการณ์บางอย่างทางอุตุนิยมวิทยา ในช่องหมายเหตุลมฟ้าอากาศใช้แบบสากล มีความหมายดังต่อไปนี้ :–
International Symbols are used in registering the state of weather and other meteorological phenomena.

B

○ ท้องฟ้าไม่มีเมฆ **Clear**

◑ ท้องฟ้ามีเมฆบางส่วน **Partly cloudy**

◐ ท้องฟ้ามีเมฆมาก **Cloudy**

● ท้องฟ้ามีเมฆมาก **Overcast**

∞ ฟ้าหรัวแห้ง ทรรศนวิสัยเกินกว่า 1000 เมตร **Haze**

↘ ฟ้าแลบในระยะไกล **Lightning**

= ฟ้าหรัวชื้น (หมอกบาง) ทรรศนวิสัยตั้งแต่ 1000 เมตร ขึ้นไป **Mist**

≡ หมอก ทรรศนวิสัยต่ำกว่า 1000 เมตร **Fog**

∀ พายุฝน **Squall**

◎ ฝนละออง **Drizzle**

◉ ฝน **Rain**

⊛ ฝนผ่าน **Shower**

△▽ ฝนผ่านหรือฝนที่มีลูกเห็บเล็กน้อยหรือปานกลาง **Shower with slight or moderate hail**

⚡ พายุฟ้าคะนอง **Thunderstorm**

⚡• พายุฟ้าคะนองอย่างอ่อนมีฝน **Slight thunderstorm**

⚡△ พายุฟ้าคะนองอย่างอ่อนมีลูกเห็บ **Slight thunderstorm with hail**

⚡• พายุฟ้าคะนองอย่างปานกลางมีฝน **Moderate thunderstorm**

⚡△ พายุฟ้าคะนองอย่างปานกลางมีลูกเห็บ **Moderate thunderstorm with hail**

⚡• พายุฟ้าคะนองอย่างแรงมีฝน **Heavy thunderstorm**

⚡△ พายุฟ้าคะนองอย่างแรงมีลูกเห็บ **Heavy thunderstorm with hail**

(⚡) พายุฟ้าคะนองไม่ผ่านสถานี **Distant thunderstorm**

⊕ อาทิตย์ทรงกลด **Solar halo**

⊖ จันทร์ทรงกลด **Luna corona**

△ ลูกเห็บ **Hail**

⌒ น้ำค้าง **Dew**

กรมอุตุนิยมวิทยา แห่งราชนาวี
กรุงเทพ ฯ 1 มีนาคม พ.ศ. 2502
พลเรือโท จรูญ วิชยาภัย บุนนาค
เจ้ากรม

Meteorological Department
Royal Thai Navy,
Bangkok, 1st March 1959,
Charoon V. Bunnag
Vice Admiral R.T.N.
Director

บัญชีแสดงรายการที่ตั้งสถานีตรวจอากาศ

List of Meteorological Stations with their Geographical Positions

สถานี Station	ตำบลที่ตั้งสถานี Geographical Positions				
	แลต. Lat. °	น. N. '	ลอง. Long. °	อ. E. '	สูงเป็นเมตร Alt. in m.
Chiangrai	19	55	99	50	416
Mae Hongson	19	18	97	50	271
Chiangmai	18	47	98	59	314
Nan	18	47	100	47	201
Lampang	18	15	99	30	243
Phrae	18	10	99	50	157
Mae Sariang	18	10	97	50	314
Uttaradit	17	37	100	08	63
Loei	17	32	101	30	211
Nakhon Phanom	17	30	104	20	140
Udon Thani	17	26	102	46	178
Sakon Nakhon	17	10	104	09	160
Tak	16	51	99	07	115
Phitsanulok	16	50	100	16	50
Mae Sot	16	40	98	33	210
Mukdahan	16	33	104	44	138
Phetchabun	16	25	101	08	114
Khon Kaen	16	20	102	51	157
Roi Et	16	03	103	41	140
Nakhon Sawan	15	48	100	10	28
Chaiyaphum	15	45	101	56	185
Ubon Ratchathani	15	15	104	53	123
Nakhon Ratchasima	14	58	102	07	181
Surin	14	53	103	29	145
Lopburi	14	48	100	37	13
Suphanburi	14	30	99	50	7
Prachinburi	14	10	101	10	7
Sap Muang	14	07	101	04	284
Kanchanaburi	14	01	99	32	28
Don Muang	13	55	100	36	10
Aranyaprathet	13	42	102	35	44
Pom Phrachunlachomklao	13	32	100	35	3
Chonburi	13	22	100	59	6
Sattahip	12	39	100	53	55
Chanthaburi	12	37	102	07	5
Hua Hin	12	34	100	48	3
Prachuap Khirikhan	11	48	99	48	5
Khlong Yai	11	47	102	53	4
Chumphon	10	27	99	15	3
Ranong	09	58	98	38	35
Ban Don	09	08	99	18	3
Nakhon Si Thammarat	08	25	99	58	5
Phuket	07	58	98	24	3
Kantang	07	24	99	31	3
Songkhla	07	11	100	37	4
Narathiwat	06	26	101	50	4

ภาวะลมฟ้าอากาศทั่วไป

ความกดอากาศและลม

ลักษณะอากาศทั่วไปในระยะประมาณครึ่งเดือนแรก พอจะสรุปได้ดังต่อไปนี้:— ลิ่มของความกดอากาศสูงซึ่งปกคลุมประเทศจีนได้แผ่ลงมาทางใต้เข้าสู่ประเทศไทยตอนเหนือและบริเวณใกล้เคียง ในวันที่ 12 ปรากฏไต้ฝุ่น " คิท " ซึ่งมีศูนย์กลางอยู่ในระยะ 60 ไมล์ของแลต. 17°น. ลอง. 123°อ. เคลื่อนที่ไปทางทิศเหนือ ความชันความกดอากาศและลมฝ่ายเหนือกำลังอ่อน

ในระยะตอนปลายสัปดาห์ที่สาม กระแสอากาศฝ่ายเหนือจากประเทศจีนซึ่งได้ปกคลุมประเทศไทยและบริเวณใกล้เคียงมีกำลังแรงขึ้น ทำให้ความชันความกดอากาศมีกำลังแรงในบริเวณดังกล่าว ลมทิศตะวันออกเฉียงเหนือกำลังอ่อนถึงปานกลาง

สัปดาห์ที่สี่ ความชันความกดอากาศกำลังอ่อนปกคลุมประเทศไทย บริเวณอ่าวไทยและบริเวณทางตะวันออกของประเทศไทย ลมฝ่ายเหนือกำลังอ่อน

อุณหภูมิ

เมื่อเปรียบเทียบกับอุณหภูมิปานกลางแล้ว ปรากฏว่าอุณหภูมิของเดือนนี้มีค่าค่อนข้างสูงทั่วประเทศ โดยมีอุณหภูมิสูงสุดวัดได้ 36.6°ซ. (97.9°ฟ.) ที่อุตรดิตถ์เมื่อวันที่ 9 และอุณหภูมิต่ำสุดวัดได้ 11.5°ซ. (52.7°ฟ.) ที่ซับม่วงจังหวัดนครราชสีมา เมื่อวันที่ 23

ฝน

เดือนนี้ค่อนข้างแห้งแล้งทั่วไป ทั้งนี้เนื่องจากขาดแคลนฝนทั่วประเทศ.

GENERAL WEATHER CONDITION

Pressure and wind :

The general weather situation of the first half of the month may be summarized as following;

The ridge of the high pressure centre over China extended southward to Upper Thailand and the adjacent regions. On the 12th, typhoon "Kit" was located within 60 miles of lat. 17°N, long. 123°E. moved northward. The pressure gradient and northerly wind were light.

Toward the end of the third week, the northerly flow from China which covered the whole Thailand and Indochina was intensified, causing higher pressure gradient in the area as stated; northeast wind was light to moderate.

In the last week, the wedge of the weak high pressure area from China dominated Thailand and the Gulf of Thailand, so weak pressure gradient and light northerly wind were generally the case.

Temperature :

Comparing with normal, temperature of this month was rather high throughout the country where the highest temperature was 36.6° C. (97.9° F.) at Uttaradit on the 9th and the lowest temperature was 11.5° C. (52.7°F) at Sap Muang, Nakhon Ratchasima on the 23rd.

Rainfall :

It was rather becoming dry month due to the marked decreasing of rainfall throughout the country.

กรุงเทพ ฯ พฤศจิกายน ๒๕๐๐ **Bangkok November 1957**

ความกดอากาศรายชั่วโมงประจำวัน เป็นมิลลิบาร์ 1000 + จำนวนในตาราง

Barometric Pressure at Sea — level in Millibars 1000 + the numbers in the tables

Time / Date	เวลากรุงเทพ ฯ 0100	0200	0300	0400	0500	0600	0700	0800	0900	1000	1100	1200
									Bangkok Standard Time			
1	12.96	12.16	11.76	11.76	11.86	12.16	12.66	12.96	13.06	13.06	11.80	11.62
2	11.86	10.66	12.06	10.42	10.66	11.46	12.26	12.96	13.46	12.82	12.56	12.42
3	12.82	12.56	12.16	12.16	12.26	12.56	12.96	13.62	14.26	14.26	13.76	12.66
4	11.86	11.62	11.46	11.46	11.86	12.66	13.06	13.76	14.26	14.26	13.06	12.16
5	10.26	10.02	09.76	09.76	10.42	10.66	11.06	12.32	13.06	12.96	12.42	11.62
6	10.26	09.62	09.22	08.96	09.36	10.16	10.66	11.62	12.26	12.56	11.96	10.66
7	09.86	09.62	09.06	08.96	09.22	09.76	10.26	11.62	12.02	12.42	11.22	10.16
8	10.56	10.02	09.62	09.62	09.62	10.16	10.82	11.36	12.26	12.42	12.02	11.22
9	10.66	10.66	10.26	10.26	10.42	10.96	11.36	12.26	13.06	13.06	12.96	12.26
10	11.22	10.82	10.56	10.16	10.42	11.06	11.86	12.96	13.22	13.06	12.96	12.02
11	09.46	09.36	09.22	09.36	09.62	10.62	10.96	11.86	12.42	12.42	11.86	10.66
12	10.26	09.86	09.36	09.22	09.36	09.76	10.56	12.16	12.66	12.42	12.02	11.22
13	11.22	10.66	10.66	10.82	11.22	12.16	12.66	13.46	14.16	14.42	13.96	13.36
14	12.66	12.16	12.02	12.26	12.66	13.76	14.26	14.82	15.46	15.62	15.06	13.86
15	14.02	13.06	12.96	12.82	13.36	13.86	14.66	15.62	16.02	16.02	15.46	14.26
16	13.36	12.96	12.66	12.26	12.66	13.06	13.86	14.96	15.36	15.22	14.56	13.22
17	13.36	12.82	12.26	11.86	12.42	12.96	13.46	14.83	15.46	15.62	14.26	13.22
18	12.26	11.76	11.76	11.62	11.86	12.96	13.46	14.02	14.66	14.82	14.42	13.46
19	13.86	13.86	13.76	13.86	14.42	15.22	15.86	16.26	17.22	17.06	16.56	15.86
20	15.06	14.56	14.26	14.16	14.56	15.06	15.86	16.66	17.36	17.22	16.96	14.96
21	14.96	14.26	13.86	14.02	14.26	14.82	15.62	16.26	16.56	16.56	15.86	14.66
22	13.36	12.66	12.26	12.02	11.76	12.56	13.62	14.82	15.06	15.22	14.66	14.02
23	12.66	12.02	11.86	11.76	11.86	12.56	13.86	14.86	15.36	15.62	15.22	14.42
24	14.16	13.76	13.62	13.46	13.76	14.96	16.02	16.42	17.06	17.06	16.56	15.76
25	15.06	14.96	14.56	14.66	14.96	15.06	15.76	16.42	16.96	17.06	16.42	15.62
26	14.02	13.62	13.06	13.06	13.36	13.62	14.26	15.06	15.36	15.22	14.66	13.26
27	13.36	12.96	12.66	12.56	13.22	13.76	14.66	15.06	15.86	16.02	14.82	14.26
28	13.31	12.96	12.42	12.56	12.66	13.06	13.62	14.26	14.82	14.82	14.02	13.46
29	14.16	14.16	14.02	14.26	14·42	14.56	15.06	15.86	16.02	15.76	15.36	13.86
30	13.92	12.56	12.56	12.56	12.82	13.22	13.76	14.42	15.76	15.86	14.96	13.76
Mean	12.56	12.09	11.80	11.76	12.04	12.64	13.29	14.12	14.68	14.70	14.08	13.13

Time / Date	1300	1400	1500	1600	1700	1800	1900	2000	2100	2200	2300	2400
1	10.66	09.62	09.36	09.62	10.16	10.56	11.06	12.02	12.56	12.66	12.82	12.26
2	11.71	10.42	10.02	09.86	09.76	10.26	10.96	12.42	13.22	13.36	13.36	13.06
3	11.62	10.66	09.86	09.86	10.26	10.56	11.06	12.26	12.82	13.36	13.22	12.56
4	11.22	10.26	08.96	08.42	08.42	08.96	09.62	10.42	10.82	11.06	11.22	10.82
5	10.16	09.76	08.96	08.82	08.96	09.46	10.16	10.66	11.06	11.22	11.06	10.66
6	09.76	08.96	08.02	08.02	08.42	08.96	09.22	09.86	10.42	10.56	10.56	10.56
7	09.36	08.26	08.02	07.62	07.86	08.02	08.42	09.76	10.56	10.82	10.82	10.66
8	10.42	09.46	08.56	08.42	08.82	09.06	09.62	10.26	10.82	11.36	11.62	11.62
9	11.62	10.16	08.66	08.56	09.22	09.36	09.76	10.26	11.62	11.86	11.86	11.36
10	10.82	09.62	08.96	09.06	09.36	09.86	10.56	10.82	10.96	10.66	10.26	10.16
11	09.36	08.26	07.62	07.22	07.62	09.36	10.02	10.66	10.96	10.96	10.66	10.42
12	10.02	09.06	08.42	08.42	09.36	10.02	10.42	11.36	11.62	11.86	11.62	11.62
13	12.02	10.96	10.42	10.66	11.06	11.62	11.56	12.66	13.62	10.76	13.76	13.62
14	12.96	12.02	11.46	11.46	11.86	12.82	13.46	14.66	15.22	15.36	14.82	14.42
15	13.36	12.16	11.22	11.06	11.46	11.62	12.56	13.36	13.76	14.02	14.02	13.62
16	12.16	11.36	11.22	11.36	12.16	12.26	12.66	13.41	13.92	14.26	14.16	13.52
17	12.42	10.66	10.42	10.26	10.66	11·06	11.62	12.42	12.82	12.96	12.96	12.66
18	12.56	12.02	11.46	11.46	11.76	12.56	13.06	13.76	14.16	14.42	14.42	14.26
19	14.42	13.36	12.96	13.22	13.76	14.16	14.56	15.76	15.86	16.16	16.16	15.62
20	14.56	12.82	12.56	12.26	12.66	13.06	13.62	14.42	14.82	15.62	15.46	15.06
21	13.36	12.16	11.22	10.96	10.96	11.62	12.26	12.82	13.62	13.76	13.76	13.62
22	12.96	12.02	11.36	10.96	11.46	12.02	12.16	13.22	13.62	13.86	13.76	13.36
23	13.36	12.66	11.56	11.36	11.76	12.26	12.96	12.46	14.02	14.26	14.56	14.42
24	14.66	13.76	13.06	13.22	13.46	13.86	14.42	15.06	15.62	16.02	16.02	15.76
25	14.42	12.96	12.42	12.26	12.42	12.82	13.46	14.26	14.42	14.56	14.42	14.16
26	12.42	11.76	10.96	10.96	11.06	11.76	12.66	12.82	13.36	13.62	13.46	13.62
27	13.22	12.16	11.62	11.36	11.62	12.26	13.06	13.71	14.02	14.26	14.16	13.92
28	12.82	11.62	11.22	11.22	12.02	12.56	12.82	13.46	14.16	14.56	14.56	14.42
29	13.36	12.16	11.76	11.46	11.86	12.16	12.82	14.02	14.51	14.51	14.51	13.92
30	13.22	12.26	11.62	11.22	12.16	12.16	12.66	13.36	13.76	14.02	13.76	13.36
Mean	12.17	11.11	10.47	10.35	10.75	11.24	11.78	12.55	13.09	13.22	13.26	12.97

กรุงเทพ ฯ พฤศจิกายน ๒๕๐๐ **Bangkok November 1957**

อุณหภูมิของอากาศเป็นองศาเซ็นติเกรด

Air Temperature in Degrees Centigrade

Time / Date	เวลากรุงเทพ ฯ 0100	0200	0300	0400	0500	0600	0700	0800	0900	1000	1100	1200
									Bangkok Standard Time			
1	25.0	24.5	24.2	23.8	23.7	23.7	24.2	27.3	27.5	28.0	29.2	29.8
2	26.0	26.1	25.9	25.7	25.1	25.2	26.1	28.9	29.5	29.6	30.0	30.5
3	26.4	26.3	26.0	26.0	26.0	26.4	27.0	29.1	30.1	30.9	30.8	31.3
4	25.2	25.0	25.0	24.9	24.8	25.0	25.7	29.0	29.8	31.0	31.3	31.5
5	26.3	26.0	25.4	25.0	24.5	24.2	25.0	28.1	30.9	31.2	30.9	31.0
6	25.8	25.7	25.5	25.2	25.0	24.9	25.0	27.5	29.9	30.5	30.3	29.8
7	25.1	25.1	25.2	25.1	24.8	24.7	25.2	26.2	27.0	29.9	30.8	31.2
8	25.7	26.0	25.6	26.0	25.8	26.0	26.2	28.3	30.6	30.7	30.9	31.4
9	27.2	27.0	26.5	25.8	26.0	26.0	26.6	29.2	30.0	30.0	30.0	30.5
10	26.7	26.5	26.4	25.9	25.7	25.4	25.9	28.0	29.0	30.5	32.1	30.1
11	25.2	25.1	24.9	24.8	24.7	24.8	25.6	27.9	28.2	30.2	30.1	30.6
12	25.8	25.7	25.6	25.7	25.7	25.7	26.0	28.7	29.0	30.5	31.0	31.1
13	26.9	26.8	26.8	26.4	26.4	26.0	26.0	27.2	27.3	28.7	29.6	29.8
14	25.5	25.0	25.0	24.9	24.9	25.0	25.4	26.5	29.0	29.7	29.8	29.1
15	24.8	24.9	25.3	25.3	25.3	25.3	25.5	26.6	27.8	29.1	29.9	30.1
16	25.7	25.7	25.7	25.4	25.2	25.2	25.5	25.8	27.0	29.1	30.8	30.6
17	25.5	25.0	24.8	24.6	24.4	24.7	25.4	26.7	27.0	28.1	29.5	29.6
18	25.9	24.9	24.5	24.0	24.0	23.8	24.0	25.7	28.2	29.2	29.2	29.2
19	24.6	24.2	24.0	23.7	23.6	23.1	24.3	26.0	27.0	27.8	28.7	29.2
20	23.5	23.2	23.0	23.0	23.1	23.1	23.8	26.0	27.0	27.8	28.0	27.9
21	24.2	24.0	23.8	23.8	23.5	23.0	23.0	25.0	27.7	27.7	28.1	28.7
22	24.4	24.1	23.6	23.0	23.0	22.2	22.1	25.2	27.0	28.2	28.2	28.8
23	22.7	22.0	22.0	22.0	21.7	21.4	21.9	23.9	26.0	27.3	28.5	29.0
24	23.0	22.8	22.0	21.7	21.6	22.0	22.1	25.3	27.1	28.0	28.2	28.3
25	23.0	23.1	23.2	23.1	22.7	22.2	22.5	24.8	27.8	28.7	28.9	29.1
26	24.0	23.9	23.8	24.0	24.1	23.7	24.2	26.1	28.0	28.5	29.0	30.0
27	24.3	24.0	24.2	23.9	23.6	23.7	24.1	25.8	28.0	29.0	29.6	29.4
28	24.2	23.2	23.2	23.2	23.0	22.6	22.7	26.2	27.3	28.0	29.1	29.7
29	23.3	27.0	22.7	22.8	22.8	22.4	22.4	25.7	27.0	27.7	28.3	29.5
30	23.0	22.7	22.3	21.9	21.6	21.2	21.1	25.2	26.0	27.0	28.0	29.1
Mean	25.0	24.9	24.5	24.4	24.2	24.1	24.5	26.7	28.1	29.1	29.6	29.9

Time / Date	1300	1400	1500	1600	1700	1800	1900	2000	2100	2200	2300	2400
1	30.5	30.5	30.5	30.0	30.0	28.5	27.5	27.0	26.7	26.7	26.2	26.1
2	30.5	31.0	31.1	31.1	30.5	29.4	28.7	28.1	27.3	27.0	26.7	26.6
3	31.3	31.0	31.1	31.7	31.0	29.9	28.7	25.4	25.6	25.5	25.6	25.4
4	31.3	31.4	31.4	31.3	30.7	29.1	28.3	27.7	27.0	26.8	26.8	26.5
5	31.5	32.0	31.5	31.5	31.0	29.3	28.0	27.3	26.8	26.4	26.1	26.0
6	29.2	29.0	27.5	28.8	30.5	29.5	27.8	27.0	26.4	26.1	25.7	25.4
7	32.0	31.8	30.1	30.3	30.0	28.3	27.1	26.8	26.1	26.0	25.9	25.8
8	31.6	31.7	31.8	31.8	31.5	29.9	28.7	27.8	27.0	27.2	27.0	27.2
9	31.0	31.2	31.7	30.8	30.1	29.2	28.6	28.2	27.8	27.6	27.6	27.1
10	26.6	29.5	29.0	29.7	29.0	28.0	26.4	26.3	26.4	26.3	25.9	25.4
11	31.1	31.8	32.0	31.1	30.3	29.3	28.8	26.0	25.8	25.8	25.6	26.0
12	31.0	31.9	29.4	30.8	30.3	28.1	27.4	26.8	26.7	26.7	26.7	27.0
13	30.3	30.2	30.7	28.9	27.5	27.0	25.9	27.1	26.5	26.0	26.2	28.9
14	29.8	30.1	30.4	30.7	30.2	29.2	28.0	26.8	24.6	24.4	24.5	24.8
15	26.9	28.1	30.3	31.8	30.8	28.0	26.8	26.4	26.2	25.8	25.8	25.8
16	30.9	30.0	30.0	27.5	24.5	24.5	25.0	26.0	25.7	25.5	26.5	26.0
17	29.8	29.6	30.2	30.2	29.9	28.4	27.8	27.4	27.4	26.7	26.6	26.2
18	29.9	30.5	30.2	30.1	29.5	28.1	27.2	26.5	26.0	25.4	25.4	25.2
19	29.8	29.7	29.9	29.7	29.0	26.8	25.9	25.0	24.8	24.2	24.0	23.8
20	29.0	29.5	29.3	29.3	28.5	26.8	25.8	25.1	25.1	25.2	25.0	24.2
21	29.1	29.2	29.6	29.5	28.6	26.9	26.6	25.8	25.0	25.0	24.6	24.2
22	29.0	29.2	29.2	29.0	28.3	27.0	25.8	24.6	24.1	23.9	23.4	22.9
23	29.0	29.3	30.0	29.3	28.8	27.0	26.1	25.4	24.5	24.0	24.1	23.6
24	29.0	29.0	29.0	29.5	28.5	27.1	25.9	25.0	24.8	24.2	23.4	23.3
25	29.6	29.7	29.7	29.8	29.1	28.0	27.0	26.3	25.6	25.1	24.6	24.3
26	30.9	30.0	30.0	30.5	29.9	29.0	27.5	26.8	26.1	25.9	25.5	25.1
27	30.0	30.2	30.5	30.2	29.5	28.0	27.0	26.5	26.0	25.7	25.0	24.8
28	29.2	30.0	30.0	29.8	28.5	27.7	27.0	25.9	25.3	24.5	24.0	23.7
29	29.7	29.6	29.8	29.8	29.2	27.7	26.2	25.2	24.8	24.3	24.0	23.5
30	30.0	29.5	29.8	29.7	29.6	27.5	26.2	25.7	25.0	24.6	24.0	23.9
Mean	30.0	30.2	30.2	30.1	29.5	28.1	27.1	26.4	25.9	25.6	25.4	25.2

กรุงเทพ ฯ พฤศจิกายน ๒๕๐๐ **Bangkok November 1957**

ความชื้นสัมพันธ์รายชั่วโมงประจำวันเป็นเร้อนร้อย

Hourly Relative Humidity in Percent

Time / Date	เวลากรุงเทพ ฯ 0100	0200	0300	0400	0500	0600	0700	0800	0900	1000	1100	1200
									Bangkok Standard Time			
1	92.0	93.0	96.0	98.0	98.0	98.0	98.0	84.0	83.0	78.0	76.0	73.0
2	95.0	95.0	94.0	94.0	98.0	98.0	95.0	85.0	77.0	79.0	77.0	70.0
3	96.0	98.0	98.0	98.0	98.0	98.0	97.0	85.0	75.0	70.0	70.0	66.0
4	95.0	97.0	97.0	99.0	99.0	100.0	98.0	88.0	78.0	73.0	72.0	68.0
5	95.0	88.0	93.0	95.0	96.0	98.0	96.0	85.0	74.0	72.0	66.0	64.0
6	95.0	93.0	98.0	98.0	98.0	98.0	92.0	89.0	72.0	68.0	69.0	77.0
7	98.0	98.0	99.0	99.0	99.0	98.0	98.0	95.0	92.0	72.0	71.0	69.0
8	98.0	97.0	98.0	97.0	98.0	98.0	97.0	91.0	78.0	75.0	75.0	71.0
9	91.0	92.0	95.0	96.0	96.0	96.0	95.0	85.0	76.0	76.0	74.0	70.0
10	94.0	96.0	96.0	97.0	96.0	97.0	96.0	85.0	80.0	75.0	70.0	72.0
11	98.0	99.0	100.0	100.0	100.0	100.0	98.0	86.0	85.0	76.0	76.0	73.0
12	96.0	97.0	97.0	96.0	96.0	96.0	95.0	81.0	81.0	72.0	74.0	72.0
13	95.0	96.0	94.0	92.0	95.0	97.0	100.0	84.0	85.0	79.0	76.0	71.0
14	96.0	98.0	98.0	99.0	99.0	98.0	97.0	95.0	80.0	76.0	75.0	73.0
15	100.0	100.0	99.0	99.0	99.0	99.0	98.0	95.0	87.0	84.0	77.0	79.0
16	97.0	99.0	99.0	100.0	100.0	100.0	98.0	98.0	92.0	84.0	74.0	73.0
17	91.0	90.0	92.0	94.0	97.0	98.0	94.0	84.0	86.0	82.0	76.0	73.0
18	95.0	94.0	96.0	96.0	98.0	98.0	98.0	91.0	74.0	64.0	64.0	63.0
19	84.0	87.0	88.0	83.0	84.0	88.0	84.0	65.0	46.0	61.0	57.0	53.0
20	94.0	94.0	93.0	93.0	88.0	86.0	79.0	68.0	65.0	60.0	60.0	60.0
21	81.0	80.0	82.0	82.0	88.0	92.0	93.0	84.0	72.0	61.0	61.0	59.0
22	87.0	90.0	92.0	94.0	94.0	96.0	93.0	81.0	70.0	64.0	59.0	56.0
23	94.0	99.0	99.0	98.0	97.0	97.0	96.0	94.0	94.0	78.0	72.0	64.0
24	93.0	94.0	99.0	99.0	100.0	100.0	100.0	83.0	72.0	61.0	61.0	62.0
25	95.0	95.0	96.0	96.0	94.0	95.0	92.0	82.0	72.0	73.0	67.0	66.0
26	98.0	97.0	97.0	98.0	98.0	98.0	98.0	90.0	73.0	69.0	68.0	65.0
27	91.0	96.0	93.0	96.0	97.0	98.0	92.0	88.0	76.0	70.0	68.0	64.0
28	92.0	96.0	97.0	98.0	94.0	97.0	96.0	78.0	74.0	72.0	66.0	61.0
29	95.0	98.0	99.0	99.0	100.0	97.0	97.0	80.0	65.0	63.0	64.0	58.0
30	98.0	97.0	97.0	97.0	97.0	97.0	98.0	84.0	78.0	73.0	70.0	64.0
Mean	94.0	94.8	95.7	96.0	96.4	96.9	95.9	85.4	77.7	72.0	69.5	67.0

Time / Date	1300	1400	1500	1600	1700	1800	1900	2000	2100	2200	2300	2400
1	69.0	69.0	69.0	73.0	73.0	79.0	84.0	87.0	89.0	90.0	93.0	94.0
2	73.0	66.0	66.0	67.0	67.0	76.0	81.0	85.0	90.0	92.0	94.0	95.0
3	68.0	67.0	66.0	67.0	70.0	75.0	79.0	89.0	89.0	96.0	91.0	95.0
4	66.0	68.0	64.0	63.0	65.0	76.0	79.0	82.0	89.0	90.0	90.0	92.0
5	63.0	62.0	62.0	60.0	62.0	73.0	78.0	84.0	89.0	92.0	93.0	94.0
6	79.0	80.0	77.0	74.0	73.0	76.0	85.0	92.0	94.0	94.0	98.0	98.0
7	65.0	74.0	70.0	73.0	77.0	83.0	90.0	92.0	96.0	97.0	97.0	98.0
8	68.0	68.0	64.0	66.0	65.0	72.0	77.0	83.0	89.0	87.0	89.0	87.0
9	69.0	65.0	66.0	69.0	70.0	79.0	84.0	87.0	89.0	89.0	89.0	92.0
10	82.0	76.0	80.0	79.0	79.0	88.0	97.0	97.0	98.0	98.0	96.0	98.0
11	71.0	67.0	65.0	70.0	73.0	76.0	84.0	85.0	92.0	94.0	95.0	94.0
12	69.0	68.0	77.0	70.0	74.0	82.0	83.0	88.0	91.0	92.0	92.0	92.0
13	73.0	75.0	79.0	81.0	84.0	87.0	94.0	90.0	89.0	89.0	89.0	93.0
14	75.0	74.0	69.0	68.0	70.0	74.0	84.0	85.0	99.0	98.0	98.0	100.0
15	84.0	82.0	71.0	63.0	71.0	80.0	89.0	92.0	94.0	96.0	96.0	96.0
16	74.0	74.0	73.0	82.0	96.0	95.0	92.0	81.0	91.0	96.0	89.0	92.0
17	73.0	70.0	66.0	67.0	71.0	80.0	86.0	86.0	85.0	92.0	92.0	95.0
18	62.0	59.0	63.0	61.0	67.0	70.0	78.0	86.0	86.0	89.0	91.0	79.0
19	50.0	49.0	54.0	59.0	59.0	67.0	73.0	84.0	84.0	88.0	90.0	92.0
20	61.0	57.0	58.0	59.0	66.0	72.0	72.0	79.0	81.0	79.0	84.0	89.0
21	55.0	54.0	57.0	60.0	62.0	72.0	74.0	77.0	83.0	83.0	86.0	89.0
22	56.0	58.0	58.0	59.0	61.0	70.0	77.0	82.0	83.0	85.0	89.0	93.0
23	62.0	59.0	60.0	59.0	63.0	71.0	75.0	78.0	86.0	90.0	86.0	89.0
24	62.0	54.0	55.0	57.0	58.0	68.0	74.0	81.0	80.0	85.0	92.0	92.0
25	63.0	61.0	62.0	63.0	66.0	74.0	80.0	81.0	86.0	90.0	93.0	95.0
26	64.0	64.0	65.0	62.0	62.0	73.0	75.0	80.0	84.0	84.0	88.0	91.0
27	62.0	61.0	60.0	61.0	62.0	74.0	82.0	86.0	88.0	88.0	92.0	90.0
28	61.0	60.0	60.0	61.0	64.0	72.0	77.0	82.0	84.0	90.0	92.0	93.0
29	58.0	56.0	52.0	54.0	57.0	68.0	73.0	76.0	80.0	93.0	88.0	92.0
30	51.0	56.0	56.0	56.0	59.0	70.0	73.0	75.0	80.0	83.0	86.0	87.0
Mean	66.3	65.1	64.8	65.4	68.2	75.7	81.0	84.4	87.9	90.0	91.3	92.5

กรุงเทพ ฯ พฤศจิกายน ๒๕๐๐ **Bangkok November 1957**

ทิศและกำลังลมรายชั่วโมง (โบฟอร์ตสเกล)

Hourly Direction and Force of Surface Winds (Beaufort Scale)

Time	0100		0200		0300		0400		0500		0600	
Date	Dir.	Force	Dir.	Force	Dir.	Force	Dir.	Force	Dir.	Force	Dir.	Force
1	C	0	C	0	C	0	C	0	C	0	C	0
2	C	0	C	0	C	0	C	0	C	0	C	0
3	C	0	C	0	C	0	C	0	C	0	C	0
4	C	0	C	0	C	0	C	0	C	0	C	0
5	C	0	C	0	C	0	C	0	C	0	C	0
6	C	0	C	0	C	0	C	0	C	0	C	0
7	C	0	C	0	C	0	C	0	C	0	C	0
8	C	0	C	0	C	0	C	0	C	0	C	0
9	C	0	C	0	C	0	C	0	C	0	C	0
10	C	0	C	0	S	1	C	0	C	0	C	0
11	C	0	C	0	C	0	C	0	C	0	C	0
12	C	0	C	0	C	0	C	0	C	0	C	0
13	C	0	C	0	C	0	C	0	C	0	C	0
14	C	0	C	0	C	0	C	0	C	0	C	0
15	C	0	C	0	C	0	C	0	C	0	C	0
16	C	0	C	0	C	0	C	0	C	0	C	0
17	C	0	C	0	C	0	C	0	C	0	C	0
18	C	0	C	0	C	0	C	0	C	0	C	0
19	NE	1	C	0	C	0	C	0	ENE	1	C	0
20	C	0	C	0	C	0	C	0	C	0	NE	1
21	ENE	1	ENE	1	C	0	NE	1	C	0	C	0
22	C	0	C	0	C	0	C	0	C	0	C	0
23	C	0	C	0	C	0	C	0	C	0	C	0
24	C	0	C	0	C	0	C	0	C	0	C	0
25	C	0	C	0	N	1	C	0	C	0	C	0
26	C	0	C	0	C	0	C	0	C	0	C	0
27	C	0	C	0	C	0	C	0	C	0	C	0
28	C	0	C	0	C	0	C	0	C	0	C	0
29	C	0	C	0	C	0	C	0	C	0	C	0
30	C	0	C	0	C	0	C	0	C	0	C	0
Freq.	C	0.1	C	0	C	0.1	C	0	C	0	C	0.1

Time	0700		0800		0900		1000		1100		1200	
Date	Dir.	Force	Dir.	Force	Dir.	Force	Dir.	Force	Dir.	Force	Dir.	Force
1	C	0	C	0	C	0	NNE	2	NNE	2	NNE	2
2	C	0	NNE	1	NNE	1	NNE	1	NE	2	E	2
3	NNE	1	NNE	2	NNE	1	NE	2	NNE	3	ENE	3
4	C	0	N	1	C	0	NE	1	NE	2	NE	2
5	C	0	C	0	C	0	ENE	2	E	2	ENE	1
6	C	0	C	0	C	0	C	0	NNE	2	N	2
7	C	0	C	0	C	0	C	0	C	0	NNE	2
8	C	0	C	0	NNE	2	NNE	1	NNE	2	NNE	2
9	C	0	NE	2	ENE	2	C	0	E	1	ENE	1
10	C	0	WSW	1	W	1	C	0	NNE	1	ENE	2
11	C	0	C	0	C	0	NE	2	NNE	2	NNE	2
12	C	0	C	0	C	0	C	0	C	0	ESE	1
13	E	2	E	2	E	1	C	0	ENE	2	ENE	3
14	C	0	C	0	ESE	1	E	2	E	3	E	3
15	C	0	C	0	C	0	C	0	C	0	NNE	2
16	C	0	C	0	C	0	C	0	N	1	NNE	2
17	N	2	N	2	N	1	NNE	2	NNE	2	NE	2
18	C	0	C	0	E	2	ENE	1	NE	1	NE	1
19	NNE	1	NE	3	NE	3	NE	3	NE	3	NNE	2
20	NE	2	NE	3	NE	3	NE	3	NE	3	NE	3
21	C	0	C	0	ENE	2	E	2	NE	2	NE	2
22	C	0	C	0	ENE	2	NE	2	NE	3	NE	3
23	C	0	N	1	NNE	1	NNE	1	NNE	2	ENE	2
24	C	0	NNE	1	NE	2	NNE	3	NE	2	NE	2
25	C	0	C	0	C	0	NNE	1	E	2	NE	1
26	C	0	NNE	2	NE	1	ENE	2	ENE	2	NNE	2
27	C	0	C	0	NE	1	NE	2	NE	2	E	2
28	C	0	NE	2	NE	2	NE	2	NE	3	NE	2
29	C	0	NE	1	ENE	3	NE	2	NNE	2	NNE	2
30	C	0	C	0	C	0	NNE	1	NNE	2	NNE	2
Freq.	C	0.3	C	0.7	C	1.1	NE,NNE	1.3	NE,NNE	1.8	NE,NNE	2.0

ทิศและกำลังลมรายชั่วโมง (โบฟอร์ตสเกล)

Hourly Direction and Force of Surface Winds (Beaufort Scale)

Time	1300		1400		1500		1600		1700		1800	
Date	Dir.	Force	Dir.	Force	Dir.	Force	Dir.	Force	Dir.	Force	Dir.	Force
1	NNE	2	NNE	2	NNE	2	NNE	2	N	2	NNW	3
2	ENE	3	NE	3	NE	3	NE	1	NE	2	C	0
3	NE	2	NE	2	NNE	2	NNE	2	N	2	C	0
4	E	2	NNE	2	NNE	2	NE	2	NNE	1	N	1
5	E	2	C	0	E	2	NNE	1	NE	1	C	0
6	C	0	S	1	SW	1	C	0	N	1	C	0
7	C	0	W	2	NNW	3	N	2	C	0	C	0
8	NNE	2	NNE	2	NNE	2	NNE	2	NNE	1	NNW	1
9	E	1	NE	2	ENE	1	C	0	C	0	C	0
10	WSW	1	WSW	1	C	0	NNE	1	C	0	NNE	1
11	NE	2	NE	1	NE	1	C	0	NNE	1	C	0
12	ESE	2	C	0	C	0	NNE	1	NNE	1	ENE	2
13	NE	2	NE	1	E	2	C	0	NW	1	C	0
14	E	2	NE	2	NE	1	C	0	C	0	C	0
15	N	1	N	2	C	0	C	0	C	0	C	0
16	NNE	2	NNE	2	N	1	NNE	4	NE	2	C	0
17	NNE	2	NNE	2	NE	2	NNE	2	NNE	2	C	0
18	ENE	2	ENE	2	NE	1	NNE	2	C	0	C	0
19	NNE	3	N	2	N	2	N	2	N	2	C	0
20	NE	3	NE	3	ENE	2	NE	1	NNE	2	C	0
21	E	2	NE	2	NE	2	NE	2	ENE	1	C	0
22	E	3	NE	2	NE	2	NNE	2	NNE	1	N	2
23	NE	2	NE	2	NE	2	NE	2	C	0	N	1
24	NNE	2	NNE	2	NNE	2	N	1	N	1	C	0
25	NE	2	ENE	2	NE	2	NNE	2	NNE	1	C	0
26	ENE	2	E	2	ENE	2	ENE	2	C	0	NE	2
27	E	3	NE	2	E	2	NE	3	NE	3	C	0
28	NE	2	NNE	1	NE	2	NNE	1	N	2	C	0
29	NE	2	NE	2	NE	2	NNE	2	C	0	C	0
30	E	2	E	2	NNE	2	N	2	N	2	C	0
Freq.	E,NE	1.9	NE	1.8	NE	1.7	NNE	1.5	CorNNE	1.1	C	0.4

Time	1900		2000		2100		2200		2300		2400	
Date	Dir.	Force	Dir.	Force	Dir.	Force	Dir.	Force	Dir.	Force	Dir.	Force
1	NNW	2	NNW	2	C	0	C	0	C	0	C	0
2	C	0	C	0	C	0	C	0	C	0	C	0
3	C	0	C	0	C	0	C	0	C	0	C	0
4	NNW	1	C	0	C	0	C	0	C	0	C	0
5	C	0	C	0	C	0	C	0	C	0	C	0
6	C	0	C	0	C	0	C	0	C	0	C	0
7	C	0	C	0	C	0	C	0	C	0	C	0
8	NNW	1	C	0	C	0	C	0	C	0	C	0
9	C	0	C	0	C	0	C	0	C	0	C	0
10	ENE	1	C	0	C	0	C	0	C	0	C	0
11	NNE	3	SW	1	C	0	C	0	C	0	C	0
12	C	0	C	0	C	0	C	0	C	0	C	0
13	C	0	C	0	ENE	2	C	0	C	0	C	0
14	C	0	E	2	SSE	4	SSW	2	C	0	C	0
15	C	0	C	0	C	0	C	0	C	0	C	0
16	ESE	1	C	0	C	0	C	0	ENE	3	C	0
17	C	0	C	0	C	0	C	0	C	0	C	0
18	C	0	C	0	C	0	C	0	C	0	C	0
19	C	0	C	0	N	1	C	0	C	0	C	0
20	N	1	N	1	C	0	C	0	C	0	C	0
21	C	0	C	0	C	0	C	0	C	0	C	0
22	NNW	2	C	0	C	0	C	0	C	0	C	0
23	C	0	C	0	C	0	C	0	C	0	C	0
24	C	0	C	0	C	0	C	0	C	0	C	0
25	C	0	C	0	C	0	C	0	C	0	C	0
26	C	0	C	0	C	0	C	0	C	0	C	0
27	C	0	C	0	C	0	C	0	C	0	C	0
28	C	0	C	0	C	0	C	0	C	0	C	0
29	N	1	C	0	C	0	C	0	C	0	C	0
30	C	0	C	0	NNW	1	C	0	C	0	C	0
Freq.	C	0.4	C	0.2	C	0.3	C	0.1	C	0.1	C	0

กรุงเทพ ฯ พศฤจิกายน ๒๕๐๐ **Bangkok November 1957**

จำนวนฝนรายชั่วโมงเป็นมิลลิเมตร

Hourly Rainfall in Millimetres

Time / Date	เวลากรุงเทพ ฯ 0100	0200	0300	0400	0500	0600	0700	0800	0900	1000	1100	1200
									Bangkok Standard Time			
1												
2												
3												
4												
5												
6												
7												
8												
9												
10												
11												
12												
13						4.2	14.2					
14												
15												
16								8.2				
17												
18												
19												
20												
21												
22												
23												
24												
25												
26												
27												
28												
29												
30												
Total						4.2	14.2	8.2				

Time / Date	1300	1400	1500	1600	1700	1800	1900	2000	2100	2200	2300	2400
1												
2												
3										0.4		
4												
5												
6												
7												
8												
9												
10							1.0	0.2				
11												
12												
13												
14									28.0	0.2		
15												
16					12.2							
17												0.2
18												
19												
20												
21												
22												
23												
24												
25												
26												
27												
28												
29												
30												
Total					12.2		1.0	0.2	28.0	0.6		0.2

กรุงเทพ ฯ พฤศจิกายน ๒๕๐๐ **Bangkok November 1957**

Date	ทรรศนวิสัยทางนอน (กม.) Horizontal Visibility (km.) เวลากรุงเทพ ฯ				จำนวนเมฆ (0 – 8) Amount of Clouds (0 — 8) Bangkok Standard Time			
Time	0700	1000	1300	1600	0700	1000	1300	1600
1	8.0	16.0	16.0	16.0	5	7	7	7
2	8.0	8.0	16.0	19.2	4	7	4	4
3	8.0	16.0	16.0	16.0	5	4	4	4
4	4.8	9.6	12.8	16.0	3	6	6	7
5	3.2	16.0	16.0	16.0	4	5	5	5
6	6.4	11.2	12.8	12.8	4	6	6	6
7	2.4	8.0	16.0	16.0	5	6	6	7
8	6.4	12.8	16.0	16.0	6	6	5	4
9	5.0	9.6	12.8	14.4	6	7	7	7
10	6.4	12.8	12.8	9.6	6	7	7	7
11	8.0	14.4	19.2	16.0	6	6	4	5
12	8.0	12.0	16.0	16.0	7	7	7	7
13	8.0	16.0	16.0	16.0	7	7	7	7
14	4.8	12.0	13.0	16.0	7	7	7	7
15	11.2	12.8	11.2	11.2	7	7	7	7
16	8.0	11.2	12.8	2.0	7	6	6	8
17	11.2	16.0	19.2	19.2	5	6	6	5
18	4.8	12.8	12.8	16.0	6	4	3	3
19	8.0	11.2	11.2	11.2	3	5	5	2
20	16.0	16.0	16.0	16.0	3	3	3	4
21	8.0	11.2	12.8	14.4	5	3	3	3
22	9.6	16.0	19.2	19.2	5	4	4	5
23	4.8	8.0	11.2	12.8	4	5	4	4
24	0.7	12.0	12.0	12.8	3	4	4	3
25	8.0	12.8	12.8	16.0	2	2	2	4
26	6.4	16.0	17.2	16.0	6	3	4	4
27	16.0	19.2	19.2	16.0	6	4	3	5
28	4.8	11.2	12.8	16.0	4	5	5	6
29	0.9	12.0	13.0	14.4	3	4	4	5
30	4.8	11.2	13.0	13.0	2	3	2	3
Mean	7.0	12.8	14.6	14.7	4.9	5.2	4.9	5.2

วันที่ Date	ชนิดของเมฆ Form of Clouds			
	0700	1000	1300	1600
1	Cu.Sc.Ac.Ci.Cs.	Cu.Sc.Ac.Ci.Cs.	Cu.Sc.Ac.Ci.Cs.	Cu.Sc.Ac.Ci.Cs.
2	Cu.Cb.Ci.Cs.	Sc.Ci.Cs.	Cu.Cb.Ac.Ci.Cs.	Cu.Cb.Ac.Ci.Cs.
3	Cu.Sc.Ac.Ci.Cs.	Cu.Sc.Ci.	Cu.Sc.Ci.	Sc.Cb.Ci.
4	Cu.Sc.Ac.Ci.Cs.	Cu.Sc.Ac.Ci.Cs.	Cu.Sc.Ac.Ci.Cs.	Cu.Sc.Ac.Ci.Cs.
5	Cu.Ci.Cs.	Cu.Sc.Ci.Cs.	Cu.Sc.Ci.Cs.	Cu.Sc.Cb.Ac.Ci.Cs.
6	Cu.Ci.Cs.	Cu.Sc.Cb.Ac.Ci.Cs.	Cu.Sc.Cb.Ac.Ci.Cs.	Cu.Sc.Cb.Ac.Ci.Cs.
7	Cu.Sc.Cb.Ac.Ci.Cs.	Cu.Sc.Ac.Ci.Cs.	Sc.Cb.Ac.Ci.Cs.	Cu.Sc.Cb.Ac.Ci.Cs.
8	Cu.Sc.Cb.Ac.Ci.Cs.	Cu.Sc.Cb.Ac.Ci.Cs.	Cu.Sc.Cb.Ac.Ci.	Cu.Sc.Cb.Ci.Cs.
9	Cu.Sc.Cb.Ac.Ci.Cs.	Cu.Sc.Ac.Ci.Cs.	Cu.Sc.Cb.Ac.Ci.Cs.	Cu.Sc.Cb.Ac.Ci.Cs.
10	Cu.Sc.Cb.Ac.Ci.Cs.	Cu.Sc.Cb.Ac.Ci.Cs.	Cu.Sc.Cb.Ac.Ci.Cs.	Cu.Sc.Cb.Ac.Ci.Cs.
11	Cu.Sc.Cb.Ac.Ci.Cs.	Cu.Sc.Ac.Ci.Cs.	Cu.Sc.Cb.Ac.Ci.Cs.	Cu.Sc.Cb.Ac.Ci.Cs.
12	Cu.Sc.Ac.Ci.Cs.	Cu.Sc.Cb.Ac.Ci.Cs.	Cu.Sc.Cb.Ac.Ci.Cs.	Cu.Sc.Cb.Ac.Ci.Cs.
13	Cu.Sc.Ac.Ci.Cs.	Cu.Sc.Cb.Ac.Ci.Cs.	Cu.Sc.Cb.Ac.Ci.Cs.	Cu.Sc.Cb.Ac.Ci.Cs.
14	Cu.Sc.Cb.Ac.Ci.Cs.	Cu.Sc.Cb.Ac.Ci.Cs.	Cu.Sc.Cb.Ac.Ci.Cs.	Cu.Sc.Cb.Ac.Ci.Cs.
15	Cu.Sc.Ac.Ci.Cs.	Cu.Sc.Ac.Ci.Cs.	Cu.Sc.Cb.Ac.Ci.Cs.	Cu.Sc.Cb.Ac.Ci.Cs.
16	Cu.Sc.Cb.Ac.Ci.Cs.	Cu.Sc.Cb.Ac.Ci.Cs.	Cu.Sc.Cb.Ac.Ci.Cs.	Cu.Sc.Cb.Ac.As.Ci.Cs.
17	Cu.Sc.Cb.Ac.Ci.Cs.	Cu.Sc.Ac.As.Ci.Cs.	Cu.Sc.Ac.Ci.Cs.	Cu.Cb.Ac.Ci.Cs.
18	Cu.Ac.Ci.Cs.	Cu.Sc.Cb.Ac.Ci.Cs.	Cu.Ac.Ci.	Cu.Ci.
19	Cu.Ac.Cs.	Cu.Ac.Ci.Cs.	Cu.Ci.Cs.	Cu.Ci.
20	Cu.Sc.Ac.Cs.	Cu.Sc.Ac.Cs.	Cu.Sc.Ac.Ci.	Cu.Ci.Cs.
21	Sc.Ac.As.Ci.Cs.	Sc.Ac.Ci.	Cu.Ci.	Cu.Sc.Cs.
22	Cu.Sc.Ac.Ci.Cs.	Sc.Ci.Cs.	Cu.Sc.Ci.Cs.	Cu.Ac.Ci.Cs.
23	Cu.Ac.Ci.Cs.	Cu.Sc.Ci.Cs.	Cu.Ci.	Cu.Ci.
24	Ac.Cs.	Cu.Ac.Ci.Cs.	Cu.Ac.Ci.Cs.	Cu.Ci.
25	Cu.Ac.Cs.	Cu.Ac.Cs.	Cu.Sc.Ac.Cs.	Cu.Ac.Ci.Cs.
26	Cu.Sc.Ac.Ci.Cs.	Cu.Ac.Cs.	Cu.Ac.Cs.	Cu.Sc.Ac.Cs.
27	Cu.Sc.Ac.Ci.Cs.	Cu.Sc.Ac.Ci.Cs.	Cu.Ac.Ci.Cs.	Cu.Sc.Ci.Cs.
28	Cu.Ci.Cs.	Cu.Ci.Cs.	Cu.Ci.Cs.	Cu.Sc.Ac.Ci.Cs.
29	Ci.	Ci.Cs.	Ci.Cs.	Cu.Ci.Cs.
30	Cs.	Cs.	Cu.Cs.	Cu.Ci.Cs.

ค่าเฉลี่ยของผลการตรวจอุตุนิยมวิทยาประจำวันและประจำเดือน

Daily and Monthly Values of Meteorological Elements

Mean Barometric Pressure + 1000mb.	Temperature Max.	Temperature Min.	Temperature Range	Temperature Mean	Relative Humidity	Wind Velocity Extreme	Wind Velocity Mean	Mean Amount of Cloud	Total Rainfall	Mean Visibility	Amount of Evaporation	Weather Remarks
	°C.	°C.	°C.	°C.	%	km./hr.	km./hr.	0-8	mm.	km.	mm.	
11.72	30.8	23.5	7.3	27.1	84.8	22.0	3.8	5.5	—	13.1	2.6	
11.68	31.5	25.2	6.3	28.2	83.7	28.0	3.4	4.1	—	14.8	2.1	
12.26	32.2	25.5	6.7	28.3	83.4	55.0	4.4	4.3	0.4	15.0	2.1	
11.32	32.0	24.5	7.5	28.2	82.8	21.0	3.1	4.8	—	13.0	2.3	
10.64	32.4	24.2	8.2	28.2	80.6	20.0	1.6	4.4	—	12.2	2.3	
10.03	32.0	24.6	7.4	27.4	86.1	19.0	1.1	4.1	—	9.6	1.5	
09.77	32.5	24.3	8.2	27.5	87.5	24.0	1.5	5.0	—	10.3	1.6	
10.41	32.3	25.4	6.9	28.6	82.8	29.0	3.1	5.5	—	11.6	3.3	
10.94	32.2	25.8	6.4	28.6	82.9	21.0	1.6	6.6	—	12.0	2.1	
10.89	31.6	25.4	6.2	27.5	88.4	43.0	1.4	6.8	1.2	10.5	1.1	
10.04	32.4	24.4	8.0	27.7	85.7	30.0	2.3	5.9	—	12.8	2.1	
10.53	32.4	25.4	7.0	28.1	84.6	25.0	1.0	6.8	—	12.9	2.1	
12.15	31.0	25.3	5.7	27.5	87.0	29.0	3.5	7.0	18.4	14.2	2.0	
13.55	31.6	24.0	7.6	27.1	86.6	35.5	3.7	6.6	28.2	11.3	1.9	
13.51	32.0	24.8	7.2	27.2	88.8	28.0	1.0	6.1	—	11.2	1.8	
16.19	31.5	24.8	6.7	26.8	89.5	38.0	3.4	5.8	20·4	9.1	1.8	
12.64	30.8	24.0	6.8	27.3	84.2	29.0	3.9	5.4	0.2	15.8	2.1	
13.04	30.8	23.6	7.2	26.9	80.9	24.5	2.1	4.1	—	12.2	2.4	
14.99	30.4	23.0	7.4	26.2	72.0	35.0	5.5	3.0	—	10.6	3.3	
14.73	30.2	22.5	7.7	25.9	74.9	35.0	5.9	3.3	—	15.2	3.2	
13.83	30.2	22.2	8.0	26.1	74.5	23.5	3.3	3.5	—	11.6	2.9	
13.03	29.6	21.9	7.7	25.7	77.0	27.0	3.8	3.9	—	14.0	3.2	
13.24	30.0	20.9	9.1	25.4	81.7	22.0	2.1	3.5	—	10.8	2.1	
14.90	30.0	21.5	8.5	25.5	78.4	32.5	3.3	3.1	—	9.6	2.6	
14.59	30.3	21.8	8.5	26.2	80.7	21.0	2.5	2.8	—	12.4	2.3	
13.22	31.1	23.5	7.6	26.9	80.9	30.0	3.7	4.4	—	13.0	2.5	
13.52	31.4	23.2	8.2	26.8	80.6	29.0	3.8	4.5	—	1[illegible].0	2.6	
13.23	30.8	22.2	8.6	26.2	79.9	27.0	3.3	4.5	—	12.0	2.4	
13.94	30.5	22.3	8.2	26.1	77.2	27.0	3.3	3.8	—	11.4	2.2	
13.32	30.5	20.9	9.6	25.6	78.4	25.0	2.2	2.4	—	11.7	3.0	
									68.8		69.5	
12.49	31.2	23.7	7.5	27.0	82.2	28.5	3.0	4.7		12.3	2.3	
17.36	32.5		9.6		100.0	55.0			28.2		3.3	
20th	7th		30th		6 days	3rd			13th		8,19	
07.22		20.9	5.7		49.0						1.1	
11th		30th	13th		19th						10th	

กรุงเทพ ฯ – BANGKOK

ผลสรุปการตรวจประจำเดือน พฤศจิกายน ๒๕๐๐

Monthly Summary for November 1957

1. ความกดอากาศ – AIR PRESSURE

สูงสุด	Extreme Maximum	1017.36	mb.	เมื่อ – on the 20th
ต่ำสุด	Extreme Minimum	1007.22	mb.	เมื่อ – on the 11th
ระยะเปลี่ยนประจำวันสูงสุด	Max. Diurnal Range	5.84	mb.	เมื่อ – on the 4th
ปานกลางสูงสุด	Mean Maximum	1014.76	mb.	
ปานกลางต่ำสุด	Mean Minimum	1010.31	mb.	
ปานกลาง	Mean	1012.49	mb.	

2. อุณหภูมิอากาศ – AIR TEMPERATURE

สูงสุด	Extreme Maximum	32.5	°C.	เมื่อ – on the 7th
ต่ำสุด	Extreme Minimum	20.7	°C.	เมื่อ – on the 30th
ระยะเปลี่ยนประจำวันสูงสุด	Max. Diurnal Range	9.6	°C.	เมื่อ – on the 30th
ปานกลางสูงสุด	Mean Maximum	31.2	°C.	
ปานกลางต่ำสุด	Mean Minimum	23.7	°C.	
ปานกลาง	Mean	27.0	°C.	

3. ความชื้นสัมพันธ์ – RELATIVE HUMIDITY

สูงสุด	Highest	100.0	%	เมื่อ – on the 6 days.
ต่ำสุด	Lowest	49.0	%	เมื่อ – on the 19th
ปานกลาง	Mean	82.2	%	

4. ลม – SURFACE WINDS

ความเร็วสูงสุด	Greatest Velocity	55.0	Km./hr.
ความเร็วปานกลาง	Mean Velocity	3.0	Km./hr.
ทิศร่วม	Resultant Direction	N 38°13'E	

5. ฝนตก – RAINFALL

รวมทั้งเดือน	Total Amount	68.8 mm.			
ต่างจากปรกติ	Departure from normal	+ 11.5 mm.			
ความแรงของฝน	Greatest Intensity	— mm.	in	—	minutes
ตกมากที่สุดในวันหนึ่ง	Heaviest fall in 24 hrs.	28.2 mm.	เมื่อ	—	on the 13th

6. หมายเหตุ – MISCELLANEOUS INFORMATION

ท้องฟ้าไม่มีเมฆ	Cloudless sky	0	
ท้องฟ้ามีเมฆบางส่วน	Partly cloudy sky	5	
ท้องฟ้ามีเมฆมาก	Cloudy sky	25	
ท้องฟ้ามีเมฆเต็ม	Overcast	0	
วันมีฝนตก	Rainy days	6	
วันมีน้ำค้าง	Days with dew	30	
วันมีหมอก	Days with ground fog	2	
วันมีฟ้าหรั่วชื้น	Days with mist	23	
วันมีฟ้าหรั่ว	Days with haze	6	
วันมีพายุฟ้าคะนอง	Days with thunderstorm	3	
วันมีพายุฟ้าคะนองไม่ผ่านสถานี	Days with distant thunderstorm	4	
วันมีฟ้าแลบ	Days with lightning	12	
จำนวนไอน้ำรวมทั้งเดือน	Total Evaporation	69.5	c.c.
จำนวนชั่วโมงที่มีแสงแดดทั้งเดือน	Toal Duration of Sunshine	—	hrs.

สรุปผลการตรวจอุตุนิยมวิทยาประจำเดือน พฤศจิกายน ๒๕๐๐

Summary of Meteorological Observations for month of November 1957

สถานี Station	ค่าปานกลางความกดอากาศโดยลดและแก้แล้ว (เป็นมิลลิบาร์) Mean Reduced Barometric Presssure (in millibars)								
	1000 + จำนวนในตาราง 1000 + the numbers in the tables								ประจำเดือน For Month
	0100	0400	0700	1000	1300	1600	1900	2200	
Chiangrai	16.37	15.90	17.43	18.36	15.64	12.94	14.29	16.49	15.93
Mae Hongson	14.68	—	15.66	17.04	14.14	11.54	12.48	—	14.26
Chiangmai	14.13	13.71	15.35	16.00	12.44	10.22	12.17	14.32	13.54
Nan	—	—	17.05	17.57	13.74	11.49	13.04	—	14.58
Lampang	—	—	16.58	17.00	13.45	11.35	13.35	—	14.35
Phrae	13.44	13.03	14.66	16.27	12.81	11.81	12.34	13.76	13.41
Mae Sariang	—	—	14.40	15.02	11.39	09.01	10.75	—	12.12
Uttaradit	14.49	14.16	15.68	16.93	13.83	11.84	13.03	14.68	14.33
Loei	—	—	16.11	17.00	13.95	12.21	13.57	—	14.57
Nakhon Phanom	14.87	14.42	15.98	16.49	13.47	12.34	14.09	15.31	14.62
Udon Thani	13.99	13.78	15.74	16.26	12.95	11.22	12.91	14.59	13.93
Sakon Nakhon	—	—	17.35	17.95	14.61	13.20	15.26	—	15.67
Tak	13.13	12.52	14.27	15.74	13.04	10.79	11.67	13.13	13.03
Phitsanulok	13.75	13.29	14.91	16.11	13.07	11.12	12.60	14.23	13.63
Mae Sot	13.50	12.51	14.54	15.24	11.36	09.45	11.21	14.03	12.73
Mudahan	—	—	16.52	16.82	13.89	12.60	14.10	—	14 78
Phetchabun	—	—	17.02	17.59	14.27	12.24	13.99	—	15.02
Khon Kaen	14.02	—	15.38	16.30	12.55	10.92	12.79	—	13.66
Roi Et	14.02	13.51	15.14	15.89	12.62	11.39	13.45	14.44	13.81
Nakhon Sawan	14.27	13.77	15.21	16.51	14.15	11.87	13.22	14.52	14.19
Chaiyaphum	—	—	13.85	14.91	12.20	10.21	11.74	—	12.58
Ubon Ratchathani	12.36	12.10	13.67	14.32	11.11	09.82	11.68	12.86	12.24
Nakhon Ratchasima	14.14	13.71	15.61	16.41	13.25	11.55	13.52	14.84	14.13
Surin	15.08	14.38	15.89	17.03	14.06	12.30	14.05	15.34	14.77
Lopburi	13.90	13.31	15.09	16.48	13.50	11.71	13.09	14.37	13.93
Suphanburi	—	—	15.97	17.03	14.31	12.62	13.89	—	14.77
Prachinburi	—	—	14.53	15.55	12.80	11.32	12.89	—	13.42
Sap Muang	—	—	15.43	15.20	12.24	10.65	13.05	—	13.31
Kanchanaburi	—	—	14.25	15.71	12.94	11.16	13.29	—	13.47
Don Muang	12.93	12.08	13.47	15.17	12.86	10.75	11.97	13.51	12.84
Aranyaprathet	13.66	—	14.67	15.83	12.95	11.22	12.89	—	13.54
Pom Phrachunlachomklao	—	—	13.05	14.69	12.37	10.37	11.49	—	12.39
Chonburi	12.84	11.70	13.34	14.69	11.97	10.30	12.06	13.57	12.56
Sattahip	13.05	12.16	13.37	14.83	12.79	11.17	12.30	13.73	12.93
Chanthaburi	12.40	11.54	13.10	14.12	11.35	10.05	11.62	13.43	12.23
Hua Hin	12.20	10.88	12.28	13.94	12.35	10.28	11.19	12.97	12.01
Prachuap Khirikhan	13.82	12.74	13.41	15.11	12.93	11.17	12.35	14.00	13.19
Khlong Yai	—	—	14.64	15.63	13.34	11.89	13.38	—	13.78
Chumphon	12.38	11.38	12.49	13.64	11.93	10.58	11.49	12.97	12.11
Ranong	11.55	10.53	11.74	13.10	10.79	09.26	10.85	12.35	11.27
Ban Don	11.95	10.78	12.19	13.55	11.45	09.44	10.84	12.78	11.62
Nakhon Si Thammarat	—	—	12.51	14.09	11.94	10.23	11.52	—	12.07
Phuket	12.38	12.30	12.37	13.69	11.68	09.89	11.28	12.34	11.99
Kantang	11.20	09.97	10.67	12.12	10.26	08.39	09.71	11.43	10.47
Songkhla	12.08	10.84	12.10	13.60	11.70	09.62	11.01	12.87	11.73
Narathiwat	—	—	11.56	12.10	10.91	10.60	11.59	—	11.35

สถานี Station	อุณหภูมิอากาศ (°ซ) Temperature in °C.							
	ค่าปานกลาง Means							
	ประจำเดือน For Month	สูงสุด Max.	ต่ำสุด Min.	ประจำวัน Daily Extremes				ระยะเปลี่ยนประจำวัน Daily Range
				สูงสุด Highest	วันที่ Date	ต่ำสุด Lowest	วันที่ Date	
Chiangrai	24.2	30.1	18.4	26.8	10	20.8	30	11.7
Mae Hongson	26.1	32.7	19.6	28.5	4	23.1	26	13.1
Chiangmai	25.2	31.4	19.0	27.4	4	22.5	30	12.4
Nan	25.9	32.4	19.3	28.2	6	23.0	22	13.1
Lampang	25.8	32.4	19.1	28.7	7	22.0	30	13.3
Phrae	25.6	31.7	19.5	27.7	11	22.6	30	12.2
Mae Sariang	26.4	33.4	19.5	28.4	5	22.5	30	13.9
Uttaradit	27.4	34.3	20.5	29.2	2,9	24.7	30	13.8
Loei	—	30.5	—	—	—	—	—	—
Nakhon Phanom	24.9	31.0	18.8	27.6	11	22.1	21	12.2
Udon Thani	25.4	31.9	18.9	27.8	7	22.6	19	13.0
Sakon Nakhon	24.4	31.4	17.4	27.9	11	19.8	19	14.0
Tak	25.0	31.4	18.7	27.0	6	22.2	23	12.7
Phitsanulok	27.2	32.9	21.4	28.9	3	24.7	20	11.5
Mae Sot	—	—	19.2	—	—	—	—	—
Mukdahan	25.1	31.5	18.8	17.9	11	22.5	21	12.7
Phetchabun	25.4	32.4	18.3	27.9	12	22.0	28	14.1
Khon Kaen	25.9	32.7	19.1	29.0	12	22.8	22	13.6
Roi Et	25.0	31.5	18.5	27.7	11	22.7	22	13.0
Nakhon Sawan	26.6	31.8	21.4	29.0	4	23.9	22	10.4
Chaiyaphum	25.7	31.0	20.5	27.7	11	22.7	22	10.5
Ubon Ratchathani	25.9	31.7	20.2	28.7	10	23.3	23	11.5
Nakhon Ratchasima	25.0	30.9	19.1	27.5	12	21.9	22	11.8
Surin	26.0	31.1	21.0	27.9	6	23.6	24	10.1
Lopburi	26.9	32.4	21.5	28.7	15	24.4	23	10.9
Suphanburi	26.6	30.8	22.3	29.8	26	24.0	23	8.5
Prachinburi	—	32.9	—	—	—	—	—	—
Sap Muang	23.0	29.8	16.2	26.3	14	19.8	23	13.6
Kanchanaburi	26.5	32.1	20.8	28.6	11	23.9	22	11.3
Don Muang	28.4	31.9	24.9	30.2	5,9	26.4	30	7.0
Aranyaprathet	26.6	32.1	21.2	29.0	8	23.9	23	10.9
Pom Phrachunlachomklao	26.8	30.5	23.2	28.3	13	24.8	23	7.3
Chonburi	27.1	31.4	22.7	28.9	6	25.1	24	8.7
Sattahip	28.7	33.6	23.8	31.0	6	26.7	19,24	9.8
Chanthaburi	26.7	32.2	21.2	28.5	13	24.2	23	11.0
Hua Hin	26.5	30.3	22.7	28.0	8	24.8	24	7.6
Phrachuap Khirikhan	26.2	31.2	21.2	28.4	3	24.0	9	10.0
Khlong Yai	27.2	32.4	22.0	29.1	3	25.7	24	10.4
Chumphon	26.6	30.6	22.7	27.7	16	24.2	23	7.9
Ranong	26.5	31.0	22.0	27.5	19,25	25.3	23	9.0
Ban Don	27.0	31.6	22.5	28.4	13	25.4	23	9.1
Nakhon Si Thammarat	26.9	30.6	23.1	28.1	7	23.9	22	7.5
Phuket	27.8	31.3	24.2	28.7	19	26.5	23	7.1
Kantang	27.2	32.0	22.4	28.6	10	25.0	23	9.6
Songkhla	27.5	30.7	24.3	28.7	11	26.3	21	6.4
Narathiwat	26.6	30.5	22.7	28.4	30	25.0	1	7.8

สถานี Station	อุณหภูมิอากาศ (°ซ.) Air Temperature in °C.								
	สูงสุดและต่ำสุด Extremes				ระยะเปลี่ยนประจำวัน Daily Range				ระยะเปลี่ยนระหว่างสูงสุดและต่ำสุด
	สูงสุด Max.	วันที่ Date	ต่ำสุด Min.	วันที่ Date	มากที่สุด Greatest	วันที่ Date	น้อยที่สุด Smallest	วันที่ Date	Range between Extreme Temp.
Chiangrai	33.0	10	14.0	30	15.2	25	8.0	6	19.0
Mae Hongson	34.4	10,11	15.2	30	16.6	30	9.8	6	19.2
Chiangmai	33.2	11	15.1	30	15.8	29	8.4	1	18.1
Nan	34.5	9	15.3	22	15.6	24	9.6	16	19.2
Lampang	35.0	7	14.3	30	15.7	23	11.0	18	20.7
Phrae	33.6	7	15.4	30	14.7	20	9.7	1	18.2
Mae Sariang	34.4	17	13.2	30	18.6	30	11.5	1	21.2
Uttaradit	36.6	9	17.3	21	16.4	20	10.0	17	19.3
Loei	33.0	6	—	—	—	—	—	—	—
Nakhon Phanom	33.6	11	15.1	21	14.6	27	9.0	12,25	18.5
Udon Thani	34.7	7	15.2	19	15.0	28	9.6	17	19.5
Sakon Nakhon	34.9	11	9.3	19	20.9	19	9.3	17	25.6
Tak	33.5	10	14.2	29	16.3	29	8.3	17	19.3
Phitsanulok	34.6	3	18.1	20,22,29	13.5	22,29	7.8	17	16.5
Mae Sot	—	—	14.8	30	—	—	—	—	—
Mukdahan	34.0	6	15.2	28	14.9	28	7.8	12	18.8
Phetchabun	34.4	10	13.8	28	17.3	22	10.3	13	20.6
Khon Kaen	34.6	7,10	14.1	22	17.3	22	9.6	12	20.5
Roi Et	33.8	6	14.9	22	15.5	22	10.4	1,12,20	18.9
Nakhon Sawan	34.8	6	17.7	23	12.5	23	7.5	17	17.1
Chaiyaphum	32.9	10	15.9	22	13.5	22	7.3	17	17.0
Ubon Ratchathani	34.0	10	16.4	21	13.6	21	9.2	17	17.6
Nakhon Ratchasima	32.7	7	14.0	22	15.8	22	7.3	17	18.7
Surin	33.5	6	17.2	24	12.8	24	8.0	20	16.3
Lopburi	34.1	4	17.5	23	13.8	21,22,23	7.0	12	16.6
Suphanburi	33.0	6	18.5	23	11.4	23	5.0	12	14.5
Prachinburi	35.0	8	—	—	—	—	—	—	—
Sap Muang	32.6	5	11.5	23	16.8	24	8.1	12	21.1
Kanchanaburi	34.3	5	17.0	22,23	14.2	23,30	6.3	17	17.3
Don Muang	33.8	5	21.8	30	9.5	25	5.0	13	12.0
Aranyaprathet	34.5	5	16.4	24	15.1	24	7.0	10	18.1
Pom Phrachunlachomklao	32.5	6	20.5	23	8.8	6	5.5	10	12.0
Chonburi	33.3	5,8	19.9	23	10.6	30	6.6	10,13	13.4
Sattahip	35.2	5	21.2	24	12.6	23	5.2	9	14.0
Chanthaburi	34.6	13	17.7	29	13.6	25	7.8	14	16.9
Hua Hin	32.3	8	20.5	24	9.5	25	2.8	9	11.8
Prachuap Khirikhan	33.2	8	18.5	24,26	13.4	26	3.8	9	14.7
Khlong Yai	35.1	3	19.1	24	13.9	29	6.9	14	16.0
Chumphon	32.3	7	20.0	20	10.7	20	4.4	23	12.3
Ranong	32.2	15	19.7	20	11.8	20	6.4	23	12.5
Ban Don	33.2	20	20.4	30	11.2	15,30	5.9	3	12.8
Nakhon Si Thammarat	32.7	9	22.0	23	9.5	9	2.3	22	10.7
Phuket	32.5	8	23.2	6,14	8.6	27	3.8	3	9.3
Kantang	34.1	10	20.2	29	12.0	29	5.6	23	13.9
Songkhla	32.8	2,11	22.2	21	9.1	2	2.8	22	10.6
Narathiwat	32.6	13	21.0	21	10.9	18	3.7	1	11.6

สถานี Station	ความชื้นสัมพันธ์ (%) Relative Humidity in %								
	ค่าปานกลาง Means					ค่าสูงสุดและต่ำสุด Absolute Extremes			
	ประจำเดือน For Month	ประจำวัน Daily Extremes							
		สูงที่สุด Highest	วันที่ Date	ต่ำที่สุด Lowest	วันที่ Date	สูงที่สุด Highest	วันที่ Date	ต่ำที่สุด Lowest	วันที่ Date
Chiangrai	86.6	89.4	6	84.0	17	100.0	23 days	50.0	29
Mae Hongson	76.1	82.3	19	72.0	23	96.0	7 days	46.0	23
Chaingmai	79.2	82.5	1	74.8	29	98.0	23	40.0	29
Nan	76.8	83.2	16	72.8	26	99.0	7,21	48.0	21
Lampang	72.8	82.2	18	66.8	21	99.0	7 days	45.0	25,26
Phrae	82.5	89.0	4	76.6	19	99.0	6 days	45.0	9
Mae Sariang	75.6	84.4	3	68.6	30	98.0	3	42.0	30
Uttaradit	78.0	83.9	1	73.1	20	99.0	16	41.0	19,20
Loei	71.7	78.4	12	65.2	20	99.0	7 days	35.0	20
Nakhon Phanom	77.0	85.5	16	70.1	21	98.0	5 days	38.0	22
Udon Thani	78.5	82.5	1	71.0	30	98.0	1,7,21	45.0	20
Sakon Nakhon	70.4	78.2	19	62.6	21	99.0	21	42.0	21
Tak	78.0	84.8	17	72.0	22	99.0	29	41.0	29
Phitsanulok	76.1	84.6	17	69.9	20	95.0	1,16	40.0	19
Mae Sot	79.2	84.5	15	74.6	29	98.0	6 days	41.0	29
Mukdahan	70.8	80.0	10	62.0	20	98.0	6,11,19	48.0	21
Phetchabun	74.0	81.2	13	67.2	29	98.0	7 days	42.0	29
Khon Kaen	69.2	73.8	1	62.7	21	96.0	23	37.0	21
Roi Et	71.9	83.0	10	63.2	19	98.0	11	43.0	19
Nakhon Sawan	81.5	88.4	16	64.9	30	98.0	9 days	51.0	7
Chaiyaphum	63.5	74.4	11	51.0	21	96.0	11	34.0	21
Ubon Ratchathani	75.2	84.0	10	67.1	20	98.0	11,14	40.0	28
Nakhon Ratchasima	78.5	84.1	11	72.5	20	98.0	11	43.0	18,19
Surin	79.9	87.8	10	74.9	21	100.0	11	54.0	19
Lopburi	77.0	86.6	16	62.0	20	98.0	17	40.0	20
Suphanburi	78.0	91.8	13	71.2	30	99.0	7,23	56.0	30
Prachinburi	70.4	83.8	10	58.2	19	98.0	10	44.0	19
Sap Muang	75.3	85.2	16	67.4	28	100.0	15,18	39.0	20
Kanchanaburi	75.9	85.6	13	69.0	19	96.0	18,19	53.0	19,23,24
Don Muang	77.7	85.4	10	70.6	20	98.0	17	51.0	22
Aranyaprathet	75.2	84.3	12	68.3	23	99.0	11	39.0	27
Pom Phrachunlachomklao	75.5	90.0	6	65.4	19	100.0	6	48.0	19
Chonburi	76.5	88.8	13	68.5	28	99.0	15	49.0	19
Sattahip	77.5	93.5	10	63.1	19	99.0	10	45.0	24
Chanthaburi	80.8	90.5	10,14	73.5	30	99.0	14	52.0	30
Hua Hin	82.1	90.0	18	74.0	30	99.0	18	56.0	19,23
Prachuap Khirikhan	82.1	93.6	9	72.6	30	99.0	5	54.0	19
Khlong Yai	75.1	91.0	9	59.2	29	98.0	9,14	42.0	29
Chumphon	84.8	92.0	14	76.7	20	99.0	6	58.0	19
Ranong	86.0	95.0	11	74.3	29	100.0	11	60.0	29
Ban Don	86.9	92.9	1	81.1	28	100.0	1	61.0	27,30
Nakhon Si Thammarat	82.3	93.2	22	73.6	18	98.0	22	57.0	18
Phuket	81.7	89.6	11	71.9	20	100.0	8	60.0	18
Kantang	89.0	94.6	23	84.4	24	100.0	9 days	57.0	24
Songkhla	80.8	90.4	2	69.9	29	98.0	21	60.0	14
Narathiwat	81.9	95.8	26	72.4	30	100.0	17	59.0	18

สถานี Station	ลมผิวพื้น Surface Winds								
	ทิศร่วม Resultant Direction				ความแน่ทิศ Steadiness in %				กำลังลมอย่างมากที่สุดตามมาตราโบฟอร์ต Greatest force in Beaufort Scale
	เวลา 0700	เวลา 1000	เวลา 1300	เวลา 1600	เวลา 0700	เวลา 1000	เวลา 1300	เวลา 1600	
Chiangrai	N 2° E	N 16° E	N 52° E	N 56° E	85	85	58	64	4
Mae Hongson	E	N 53° W	N 18° W	N 3° E	3	16	21	20	3
Chiangmai	Calm	N 45° W	S 20° W	S 20° W	—	5	38	38	3
Nan	Calm	S 9° W	S 9° E	E	—	7	40	7	3
Lampang	Calm	N 38° W	S 65° W	S 16° W	—	37	54	24	4
Phrae	Calm	N	S 81° E	N 56° E	—	5	7	12	3
Mae Sariang	N	S 30° W	S 34° W	S 13° W	3	26	24	30	5
Uttaradit	N 87° E	N 86° E	S 63° E	S 28° E	52	86	44	49	4
Loei	S 79° E	N 28° E	N 29° E	N 41° E	7	56	60	60	4
Nakhon Phanom	N 45° E	N 71° E	S 85° E	S 62° E	3	70	76	63	4
Udon Thani	N	N 62° E	N 45° E	N 61° E	3	42	51	41	5
Sakon Nakhon	N 45° E	N 77° E	N 77° E	N 86° E	3	74	71	43	3
Tak	Calm	N 56° E	S 87° E	S 90° E	—	12	60	75	4
Phitsanulok	N 45° E	N 14° E	N 88° W	N 45° W	3	14	36	28	6
Mae Sot	E	N 58° E	N 73° E	N 59° E	7	50	10	19	4
Mukdahan	N 59° E	N 88° E	N 84° E	E	19	95	92	93	5
Phetchabun	Calm	N 2° E	N 2° E	N 3° E	—	66	82	49	4
Khon Kaen	N 27° E	N 45° E	N 46° E	N 45° E	15	93	95	93	5
Roi Et	E	S 77° E	N 89° E	S 79° E	16	88	79	67	4
Nakhon Sawan	N	S 14° E	S 28° E	S 7° W	3	54	49	53	3
Chaiyaphum	N 66° E	N 66° E	N 71° E	N 73° E	32	90	90	79	4
Ubon Ratchathani	N 31° E	N 59° E	N 16° E	N 18° E	38	38	48	52	5
Nakhon Ratchasima	Calm	N 53° E	N 41° E	N 47° E	—	66	74	63	4
Surin	N 45° E	N 42° E	N 41° E	N 42° E	70	97	95	84	3
Lopburi	N 56° E	N 38° E	N 29° E	N 3° E	24	54	41	56	4
Suphanburi	N 22° W	N 51° E	N 61° E	N 34° E	60	63	60	59	4
Prachinburi	N 79° E	N 88° E	S 86° E	N 81° E	53	82	49	40	4
Sap Muang	Calm	N 55° E	N 55° E	N 52° E	—	68	80	75	4
Kanchanaburi	N 22° W	N 66° E	E	E	4	32	73	67	1
Don Muang	N 17° E	N 43° E	N 50° E	N 12° E	45	53	51	47	8
Aranyaprathet	N 13° W	N 63° E	N 61° E	N 61° E	10	73	68	60	3
Pom Phrachunlachomklao	N 6° W	N 43° E	N 49° E	N 39° E	59	63	74	72	4
Chonburi	N 88° E	N 76° E	N 54° E	N 27° E	89	68	56	37	6
Sattahip	N 21° E	N 42° E	S 45° W	N 74° W	56	44	46	48	7
Chanthaburi	N 27° E	N 25° E	N 30° E	N 24° E	37	69	53	40	6
Hua Hin	N 65° W	N 29° E	N 55° E	N 57° E	76	68	80	78	6
Prachuap Khirikhan	N 23° W	N 1° E	N 31° E	N 39° E	50	92	76	72	5
Khlong Yai	N 45° E	N 11° W	S 79° W	N 70° W	79	7	67	38	5
Chumphon	N 68° E	E	S 86° E	S 88° E	18	81	95	82	8
Ranong	N 45° E	N 45° E	N 48° E	N 45° E	19	51	49	51	6
Ban Don	N 45° W	N 42° E	N 45° E	N 40° E	3	44	56	56	6
Nakhon Si Thammarat	N 55° W	N 53° W	N 39° E	N 21° E	52	16	47	56	6
Phuket	N 45° E	N 45° E	N 45° E	N 45° E	28	84	97	84	4
Kantang	N 45° E	N 57° E	N 55° E	N 76° E	23	54	68	41	4
Songkhla	N 70° E	N 63° E	N 51° E	N 47° E	38	59	89	86	7
Narathiwat	S 40° E	N 45° E	N 26° E	N 31° E	26	65	91	76	6

สถานี Station	ลมผิวพื้น Surface Winds														
	ทิศลม Wind Direction									กำลังลมตามมาตราโบฟอร์ต Wind Force in Beaufort Scale					
	ทำการตรวจเวลา 0700 Observation at 0700									ทำการตรวจเวลา 0700 Observation at 0700					
	Calm	N	NE	E	SE	S	SW	W	NW	1—3	4	5—6	7	8—9	> 9
Chiangrai	—	21	5	—	—	1	—	—	3	30	—	—	—	—	—
Mae Hongson	29	—	—	1	—	—	—	—	—	1	—	—	—	—	—
Chiangmai	30	—	—	—	—	—	—	—	—	—	—	—	—	—	—
Nan	30	—	—	—	—	—	—	—	—	—	—	—	—	—	—
Lampang	30	—	—	—	—	—	—	—	—	—	—	—	—	—	—
Phrae	30	—	—	—	—	—	—	—	—	—	—	—	—	—	—
Mae Sariang	29	1	—	—	—	—	—	—	—	1	—	—	—	—	—
Uttaradit	14	—	1	15	—	—	—	—	—	16	—	—	—	—	—
Loei	16	1	—	1	2	—	—	—	—	4	—	—	—	—	—
Nakhon Phanom	29	—	1	—	—	—	—	—	—	1	—	—	—	—	—
Udon Thani	29	1	—	—	—	—	—	—	—	1	—	—	—	—	—
Sakon Nakhon	29	—	1	—	—	—	—	—	—	1	—	—	—	—	—
Tak	30	—	—	—	—	—	—	—	—	—	—	—	—	—	—
Phitsanulok	27	—	1	—	1	—	—	—	1	3	—	—	—	—	—
Mae Sot	28	—	—	2	—	—	—	—	—	2	—	—	—	—	—
Mukdahan	9	2	3	9	—	—	2	5	—	21	—	—	—	—	—
Phetchabun	30	—	—	—	—	—	—	—	—	—	—	—	—	—	—
Khon Kaen	25	2	3	—	—	—	—	—	—	5	—	—	—	—	—
Roi Et	24	—	2	2	2	—	—	—	—	6	—	—	—	—	—
Nakhon Sawan	29	1	—	—	—	—	—	—	—	1	—	—	—	—	—
Chaiyaphum	20	—	5	5	—	—	—	—	—	10	—	—	—	—	—
Ubon Ratchathani	18	4	8	—	—	—	—	—	—	12	—	—	—	—	—
Nakhon Ratchasima	30	—	—	—	—	—	—	—	—	—	—	—	—	—	—
Surin	9	—	21	—	—	—	—	—	—	21	—	—	—	—	—
Lopburi	19	1	7	—	2	1	—	—	—	10	1	—	—	—	—
Suphanburi	3	9	4	—	1	—	—	4	9	27	—	—	—	—	—
Prachinburi	13	—	4	13	—	—	—	—	—	15	2	—	—	—	—
Sap Muang	28	—	1	—	—	—	1	—	—	2	—	—	—	—	—
Kanchanaburi	27	—	—	1	—	—	—	—	2	3	—	—	—	—	—
Don Muang	10	5	7	2	1	—	—	—	5	19	1	—	—	—	—
Aranyaprathet	27	2	—	—	—	—	—	—	1	3	—	—	—	—	—
Pom Phrachunlachomklao	—	7	9	1	—	1	1	2	9	29	1	—	—	—	—
Chonburi	2	—	3	24	1	—	—	—	—	28	—	—	—	—	—
Sattahip	9	12	7	1	—	1	—	—	—	21	—	—	—	—	—
Chanthaburi	16	6	7	—	—	1	—	—	—	13	1	—	—	—	—
Hua Hin	3	2	—	—	—	—	1	11	13	27	—	—	—	—	—
Prachuap Khirikhan	12	10	—	—	—	—	—	2	6	15	3	—	—	—	—
Khlong Yai	6	—	24	—	—	—	—	—	—	23	1	—	—	—	—
Chumphon	19	4	—	5	—	2	—	—	—	11	—	—	—	—	—
Ranong	25	—	5	—	—	—	—	—	—	5	—	—	—	—	—
Ban Don	29	—	—	—	—	—	—	—	1	1	—	—	—	—	—
Nakhon Si Thammarat	12	—	1	—	—	—	—	5	12	18	—	—	—	—	—
Phuket	22	—	8	—	—	—	—	—	—	8	—	—	—	—	—
Kantang	23	—	7	—	—	—	—	—	—	7	—	—	—	—	—
Songkhla	15	1	7	5	1	1	—	—	—	4	9	2	—	—	—
Narathiwat	10	1	7	—	—	12	—	—	—	19	1	—	—	—	—

สถานี Station	ลมผิวพื้น Surface Winds														
	ทิศลม Wind Direction									กำลังลมตามมาตราโบฟอร์ต Wind Force in Beaufort Scale					
	ทำการตรวจเวลา 1000 Observation at 1000									ทำการตรวจเวลา 1000 Observation at 1000					
	Calm	N	NE	E	SE	S	SW	W	NW	1—3	4	5—6	7	8—9	> 9
Chiangrai	—	19	7	3	—	—	—	—	1	30	—	—	—	—	—
Mae Hongson	13	4	1	1	1	2	1	4	3	17	—	—	—	—	—
Chiangmai	23	2	1	—	—	1	2	—	1	7	—	—	—	—	—
Nan	21	2	1	—	—	5	—	1	—	9	—	—	—	—	—
Lampang	15	5	—	1	—	—	—	4	5	15	—	—	—	—	—
Phrae	27	1	1	—	—	—	1	—	—	3	—	—	—	—	—
Mae Sariang	17	—	1	—	—	6	3	2	1	13	—	—	—	—	—
Uttaradit	3	—	3	24	—	—	—	—	—	27	—	—	—	—	—
Loei	—	9	10	2	3	1	1	—	4	30	—	—	—	—	—
Nakhon Phanom	3	3	10	9	5	—	—	—	—	27	—	—	—	—	—
Udon Thani	7	—	11	7	2	—	—	—	3	22	1	—	—	—	—
Sakon Nakhon	1	2	8	16	1	2	—	—	—	29	—	—	—	—	—
Tak	20	3	1	3	1	1	—	1	—	10	—	—	—	—	—
Phitsanulok	8	5	6	—	2	4	1	3	1	22	—	—	—	—	—
Mae Sot	2	9	4	8	5	1	—	1	—	28	—	—	—	—	—
Mukdahan	—	—	3	26	1	—	—	—	—	27	3	—	—	—	—
Phetchabun	10	19	1	—	—	—	—	—	—	20	—	—	—	—	—
Khon Kaen	1	—	29	—	—	—	—	—	—	28	1	—	—	—	—
Roi Et	—	—	3	16	11	—	—	—	—	27	3	—	—	—	—
Nakhon Sawan	2	1	—	7	—	17	—	3	—	28	—	—	—	—	—
Chaiyaphum	—	—	16	14	—	—	—	—	—	30	—	—	—	—	—
Ubon Ratchathani	11	2	10	3	1	2	—	1	—	18	1	—	—	—	—
Nakhon Ratchasima	5	2	12	9	—	—	—	—	2	22	3	—	—	—	—
Surin	—	2	28	—	—	—	—	—	—	30	—	—	—	—	—
Lopburi	1	2	18	1	1	2	—	3	2	26	3	—	—	—	—
Suphanburi	—	3	14	8	1	—	1	2	1	26	2	2	—	—	—
Prachinburi	—	—	2	25	1	—	—	2	—	18	12	—	—	—	—
Sap Muang	7	1	17	4	1	—	—	—	—	23	—	—	—	—	—
Kanchanaburi	13	—	3	10	—	—	—	2	2	17	—	—	—	—	—
Don Muang	3	5	10	5	3	—	—	1	3	26	1	—	—	—	—
Aranyaprathet	1	5	8	15	—	—	1	—	—	29	—	—	—	—	—
Pom Phrachunlachomklao	—	3	17	4	1	—	2	1	2	27	3	—	—	—	—
Chonburi	—	—	8	17	—	—	—	2	3	23	7	—	—	—	—
Sattahip	8	6	9	4	—	1	2	—	—	21	1	—	—	—	—
Chanthaburi	7	10	13	—	—	—	—	—	—	12	8	3	—	—	—
Hua Hin	—	10	13	3	1	—	1	1	1	25	5	—	—	—	—
Prachaup Khirikhan	2	27	1	—	—	—	—	—	—	13	15	—	—	—	—
Khlong Yai	3	1	13	—	—	—	7	6	—	24	2	1	—	—	—
Chumphon	1	2	1	23	1	2	—	—	—	25	3	1	—	—	—
Ranong	12	—	17	—	—	—	1	—	—	17	1	—	—	—	—
Ban Don	12	2	10	3	1	—	—	—	2	18	—	—	—	—	—
Nakhon Si Thammarat	4	5	3	4	—	3	3	7	1	25	1	—	—	—	—
Phuket	5	—	25	—	—	—	—	—	—	25	—	—	—	—	—
Kantang	10	—	15	3	—	2	—	—	—	20	—	—	—	—	—
Songkhla	5	2	11	9	1	—	2	—	—	16	7	2	—	—	—
Narathiwat	2	4	20	—	4	—	—	—	—	19	9	—	—	—	—

สถานี Station	ลมผิวพื้น Surface Winds														
	ทิศลม Wind Direction									กำลังลมตามมาตราโบฟอร์ต Wind Force in Beaufort Scale					
	ทำการตรวจเวลา 1300 Observation at 1300									ทำการตรวจเวลา 1300 Observation at 1300					
	Calm	N	NE	E	SE	S	SW	W	NW	1—3	4	5—6	7	8—9	> 9
Chiangrai	—	8	11	6	1	4	—	—	—	29	1	—	—	—	—
Mae Hongson	6	9	—	5	1	1	2	6	—	24	—	—	—	—	—
Chiangmai	11	1	—	—	3	7	6	—	2	19	—	—	—	—	—
Nan	8	4	—	2	—	16	—	—	—	22	—	—	—	—	—
Lampang	2	2	2	—	—	3	13	6	2	28	—	—	—	—	—
Phrae	18	—	4	3	—	1	3	1	—	12	—	—	—	—	—
Mae Sariang	13	2	1	—	1	6	4	2	1	17	—	—	—	—	—
Uttaradit	4	1	4	10	1	8	2	—	—	26	—	—	—	—	—
Loei	—	10	11	3	2	—	2	—	2	30	—	—	—	—	—
Nakhon Phanom	1	3	1	17	7	1	—	—	—	29	—	—	—	—	—
Udon Thani	5	3	8	8	1	—	—	1	4	25	—	—	—	—	—
Sakon Nakhon	2	3	4	18	1	1	—	—	1	28	—	—	—	—	—
Tak	5	2	3	12	7	1	—	—	—	25	—	—	—	—	—
Phitsanulok	5	3	—	2	1	2	5	7	5	25	—	—	—	—	—
Mae Sot	1	4	2	8	4	1	2	7	1	28	1	—	—	—	—
Mukdahan	—	1	3	26	—	—	—	—	—	27	3	—	—	—	—
Phetchabun	5	24	1	—	—	—	—	—	—	25	—	—	—	—	—
Khon Kaen	—	—	29	1	—	—	—	—	—	30	—	—	—	—	—
Roi Et	1	1	6	15	7	—	—	—	—	29	—	—	—	—	—
Nakhon Sawan	—	2	—	10	—	15	—	3	—	30	—	—	—	—	—
Chaiyaphum	—	—	13	17	—	—	—	—	—	30	—	—	—	—	—
Ubon Ratchathani	4	5	12	2	—	—	1	4	2	26	—	—	—	—	—
Nakhon Ratchasima	1	6	15	5	1	—	—	—	2	29	—	—	—	—	—
Surin	—	3	27	—	—	—	—	—	—	30	—	—	—	—	—
Lopburi	1	2	15	2	1	—	3	4	2	29	—	—	—	—	—
Suphanburi	—	1	13	9	2	1	—	2	2	24	6	—	—	—	—
Phrachinburi	—	—	1	19	3	—	—	7	—	16	14	—	—	—	—
Sap Muang	1	—	22	5	—	1	1	—	—	26	3	—	—	—	—
Kanchanaburi	8	—	—	22	—	—	—	—	—	22	—	—	—	—	—
Don Muang	3	2	8	9	2	—	—	—	6	25	2	—	—	—	—
Aranyaprathet	2	6	8	12	1	—	1	—	—	28	—	—	—	—	—
Pom Phrachunlachomklao	—	—	22	3	1	1	1	1	1	28	2	—	—	—	—
Chonburi	—	1	16	7	—	2	—	4	—	25	4	1	—	—	—
Sattahip	1	3	1	1	3	5	9	7	—	28	1	—	—	—	—
Chanthaburi	3	10	12	—	1	3	1	—	—	17	6	4	—	—	—
Hua Hin	1	4	15	9	1	—	—	—	—	18	11	—	—	—	—
Prachuap Khirikhan	2	14	8	6	—	—	—	—	—	10	16	2	—	—	—
Khlong Yai	3	—	3	—	—	—	8	16	—	25	1	1	—	—	—
Chumphon	—	—	—	27	3	—	—	—	—	14	15	1	—	—	—
Ranong	10	—	17	—	—	—	3	—	—	18	2	—	—	—	—
Bandon	7	4	11	5	1	—	—	1	1	23	—	—	—	—	—
Nakhon Si Thammarat	2	5	9	7	1	—	1	3	2	26	2	—	—	—	—
Phuket	—	—	30	—	—	—	—	—	—	30	—	—	—	—	—
Kantang	3	—	22	2	—	3	—	—	—	27	—	—	—	—	—
Songkhla	—	2	22	6	—	—	—	—	—	16	9	5	—	—	—
Narathiwat	—	13	17	—	—	—	—	—	—	7	17	6	—	—	—

สถานี Station	ลมผิวพื้น Surface Winds														
	ทิศลม Wind Direction									กำลังลมตามมาตราโบฟอร์ต Wind Force in Beaufort Scale					
	ทำการตรวจเวลา 1600 Observation at 1600									ทำการตรวจเวลา 1600 Observation at 1600					
	Calm	N	NE	E	SE	S	SW	W	NW	1—3	4	5—6	7	8—9	> 9
Chiangrai	—	4	15	5	2	3	—	—	1	30	—	—	—	—	—
Mae Hongson	17	7	—	2	—	2	—	1	1	13	—	—	—	—	—
Chiangmai	18	—	—	—	—	7	5	—	—	12	—	—	—	—	—
Nan	24	2	—	2	—	2	—	—	—	6	—	—	—	—	—
Lampang	5	1	3	2	5	3	5	6	—	25	—	—	—	—	—
Phrae	16	—	7	1	—	2	2	2	—	14	—	—	—	—	—
Mae Sariang	11	4	—	—	1	10	3	1	—	19	—	—	—	—	—
Uttaradit	5	—	3	6	—	14	2	—	—	25	—	—	—	—	—
Loei	—	9	10	6	—	3	—	—	2	30	—	—	—	—	—
Nakhon Phanom	6	1	2	6	13	2	—	—	—	23	1	—	—	—	—
Udon Thani	9	2	8	7	1	—	2	—	1	21	—	—	—	—	—
Sakon Nakhon	13	1	2	12	1	—	1	—	—	17	—	—	—	—	—
Tak	2	2	3	17	6	—	—	—	—	28	—	—	—	—	—
Phitsanulok	9	2	4	1	1	—	2	6	5	21	—	—	—	—	—
Mae Sot	1	5	1	12	1	1	1	8	—	24	5	—	—	—	—
Mukdahan	—	—	1	28	—	—	1	—	—	28	2	—	—	—	—
Phetchabun	13	15	1	—	—	1	—	—	—	17	—	—	—	—	—
Khon Kaen	1	—	29	—	—	—	—	—	—	29	—	—	—	—	—
Roi Et	6	—	4	11	9	—	—	—	—	24	—	—	—	—	—
Nakhon Sawan	1	—	—	6	—	15	1	7	—	29	—	—	—	—	—
Chaiyaphum	4	—	10	16	—	—	—	—	—	26	—	—	—	—	—
Ubon Ratchathani	9	8	9	1	—	—	1	—	2	21	—	—	—	—	—
Nakhon Ratchasima	5	5	12	6	1	—	—	—	1	25	—	—	—	—	—
Surin	1	1	26	—	—	—	1	1	—	29	—	—	—	—	—
Lopburi	1	6	13	—	—	—	2	4	4	29	—	—	—	—	—
Suphanburi	—	8	12	3	1	1	3	—	2	30	—	—	—	—	—
Prachinburi	—	1	2	18	1	—	—	8	—	19	11	—	—	—	—
Sap Muang	2	—	22	4	—	—	2	—	—	28	—	—	—	—	—
Kanchanaburi	10	—	—	20	—	—	—	—	—	20	—	—	—	—	—
Don Muang	2	8	5	5	1	1	—	2	6	27	1	—	—	—	—
Aranyaprathet	2	6	6	12	1	1	1	—	1	28	—	—	—	—	—
Pom Phrachunlachomklao	—	3	20	2	1	—	1	1	2	28	2	—	—	—	—
Chonburi	—	3	16	—	—	4	1	5	1	27	3	—	—	—	—
Sattahip	5	5	—	—	1	2	3	8	6	25	—	—	—	—	—
Chanthaburi	7	10	8	—	—	4	1	—	—	19	4	—	—	—	—
Hua Hin	—	3	16	8	2	—	—	1	—	25	5	—	—	—	—
Prachuap Khirikhan	—	12	9	7	1	1	—	—	—	14	13	3	—	—	—
Khlong Yai	9	—	6	—	—	—	1	14	—	21	—	—	—	—	—
Chumphon	1	—	2	21	5	—	—	—	1	23	5	1	—	—	—
Ranong	12	—	17	—	—	—	1	—	—	17	—	1	—	—	—
Ban Don	10	4	12	3	—	—	—	—	1	20	—	—	—	—	—
Nakhon Si Thammarat	2	9	9	4	—	1	—	3	2	27	1	—	—	—	—
Phuket	4	—	26	—	—	—	—	—	—	26	—	—	—	—	—
Kantang	12	—	9	6	—	2	1	—	—	17	1	—	—	—	—
Songkhla	—	3	21	5	—	—	—	—	1	16	9	5	—	—	—
Narathiwat	1	10	17	—	—	2	—	—	—	4	15	10	—	—	—

สถานี Station	จำนวนเมฆ Cloud Amount 0—8		ทรรศนวิสัย Visibility Km.		จำนวนฝนตก มม. Rainfall in mm.				จำนวนน้ำระเหย มม. Evaporation (piche) mm.		
	เวลา 0700	เวลา 1300	เวลา 0700	เวลา 1300	วันมีฝน Rainy day	จำนวนฝนตก Total Amount	มากที่สุดในวันหนึ่ง Heaviest in 24 hours จำนวน Amount	วันที่ Date	รวมทั้งเดือน Total for Month	มากที่สุดในวันหนึ่ง Greatest in one day	วันที่ Date
Chiangrai	6.0	5.2	1.6	12.4	2	10.9	10.7	3	35.2	1.5	4
Mae Hongson	6.6	2.9	1.4	15.0	3	7.4	6.8	18	40.4	1.6	5,6,22
Chiangmai	4.2	3.9	6.7	14.2	—	—	—	—	51.4	2.2	29
Nan	1.1	3.4	0.5	10.0	—	—	—	—	—	—	—
Lampang	2.1	4.0	4.2	20.0	2	0.9	0.8	3	60.4	2.4	14,15,23
Phrae	5.4	3.4	1.1	6.4	—	—	—	—	51.9	2.2	9,18
Mae Sariang	7.5	2.0	1.7	10.0	3	51.9	38.3	3	74.7	3.0	4 days
Uttaradit	2.7	3.2	17.9	19.7	—	—	—	—	61.8	2.7	29
Loei	4.1	2.8	0.7	11.7	—	—	—	—	50.0	2.1	20
Nakhon Phanom	1.2	3.0	6.8	10.0	1	5.7	5.7	16	72.1	3.5	30
Udon Thani	2.7	3.5	2.6	13.8	—	—	—	—	64.2	3.2	30
Sakon Nakhon	1.5	2.7	10.8	13.1	—	—	—	—	—	—	—
Tak	2.9	4.6	2.9	7.1	1	1.3	1.3	19	47.7	2.1	29
Phitsanulok	3.1	4.2	3.5	10.4	1	9.4	9.4	17	57.2	2.6	25
Mae Sot	2.2	3.0	1.9	14.9	4	20.1	17.9	14	55.6	3.6	29
Mukdahan	2.6	3.6	3.7	16.1	—	—	—	—	69.3	3.3	20
Phetchabun	2.6	2.2	5.7	14.1	—	—	—	—	64.5	2.9	29
Khon Kaen	2.3	2.8	6.0	7.0	—	—	—	—	109.8	5.2	20
Roi Et	2.1	2.7	5.1	6.0	1	5.3	5.3	10	—	—	—
Nakhon Sawan	3.0	4.5	4.7	6.7	—	—	—	—	57.9	2.6	23
Chaiyaphum	3.1	3.2	11.7	15.0	1	5.9	5.9	11	—	—	—
Ubon Ratchathani	3.3	3.9	8.9	9.7	3	5.4	3.2	10	73.6	3.5	19
Nakhon Ratchasima	3.1	4.0	4.5	10.2	3	3.9	3.7	16	69.4	3.1	20
Surin	4.2	4.8	5.9	8.0	3	13.9	12.4	2	—	—	—
Lopburi	3.0	3.2	9.8	10.0	4	103.0	96.5	15	—	—	—
Suphanburi	3.4	4.2	2.9	7.4	6	65.2	25.4	13	43.3	2.2	6
Prachinburi	3.7	3.8	7.1	15.0	5	72.8	42.7	10	—	—	—
Sap Muang	4.2	4.7	3.1	19.4	2	19.0	16.4	10	84.2	4.0	20
Kanchanaburi	3.2	4.2	6.6	9.9	2	15.8	14.6	13	—	—	—
Don Muang	5.1	4.7	13.2	19.4	10	50.0	11.0	11	—	—	—
Aranyaprathet	3.2	4.0	14.9	20.0	3	5.6	3.0	8	72.0	3.4	20
Pom Phrachunlachomklao	5.3	4.6	12.1	15.0	7	46.7	19.1	6	87.6	4.3	21
Chonburi	5.8	5.6	5.4	7.0	9	58.6	21.5	13	67.8	3.4	29
Sattahip	3.7	3.7	7.4	8.7	9	36.1	13.9	10	87.0	6.3	19
Chanthaburi	3.7	4.9	7.2	11.1	6	46.7	16.4	9	93.3	4.6	20,24
Hua Hin	4.6	3.7	14.2	14.9	11	46.1	24.9	17	52.4	2.7	30
Prachuap Khirikhan	4.2	4.4	6.6	9.6	9	41.1	19.3	9	41.3	2.4	19
Khlong Yai	5.8	5.6	11.9	13.0	11	213.8	134.1	13	—	—	—
Chumphon	5.7	5.9	1.6	8.4	17	148.3	26.4	22	—	—	—
Ranong	5.6	5.5	11.2	16.2	12	162.1	39.1	11	—	—	—
Ban Don	4.7	6.3	4.0	7.1	13	73.8	13.6	1	32.4	1.9	28
Nakhon Si Thammarat	5.4	6.1	7.5	7.3	25	304.6	57.2	21	—	—	—
Phuket	4.6	4.2	11.9	14.5	14	131.8	35.0	10	60.1	3.5	10
Kantang	4.9	5.6	2.8	11.1	17	151.3	34.0	20	—	—	—
Songkhla	6.7	6.8	13.6	14.2	20	312.1	62.2	21	105.1	7.4	29
Narathiwat	5.4	6.0	3.6	14.7	13	156.1	50.3	22	72.0	5.0	30

สถานี Station	ทรรศนวิสัย Visibility									
	Number of Observaions									
	Bad Visibility (fog)				Mist	Poor Vis.	Mod. Vis.	Good Visibility		
	< 0.1	0.1— 0.2Km.	0.2— 0.5Km.	0.5— 1 0Km.	1—2 Km.	2—4 Km.	4—10 Km.	10—20 Km.	20—50 Km.	> 50 Km.
Chiangrai	—	9	4	4	9	7	38	79	—	—
Mae Hongson +	1	14	1	4	5	2	35	118	—	—
Chiangmai *	—	—	—	1	—	12	56	160	11	—
Nan +	—	22	1	—	6	39	82	—	—	—
Lampang	11	2	—	4	1	1	16	115	—	—
Phrae	—	—	4	18	12	18	98	—	—	—
Mae Sariang	—	2	—	6	18	6	118	—	—	—
Uttaradit +	—	—	—	—	—	3	48	129	—	—
Loei	5	16	2	2	2	3	86	34	—	—
Nakhon Phanom +	—	—	—	—	—	—	180	—	—	—
Udon Thani *	2	—	—	—	20	53	54	111	—	—
Sakon Nakhon	—	—	—	—	1	2	51	96	—	—
Tak	—	—	—	3	12	30	105	—	—	—
Phitsanulok *	—	—	—	8	6	6	207	13	—	—
Mae Sot	—	3	7	5	8	8	24	95	—	—
Mukdahan	—	1	—	1	16	6	58	68	—	—
Phetchabun	—	1	—	1	—	12	43	93	—	—
Khon Kaen +	—	—	—	—	—	—	180	—	—	—
Roi Et +	—	—	—	—	4	13	163	—	—	—
Nakhon Sawan	—	—	—	5	2	3	140	—	—	—
Chaiyaphum	—	—	—	—	—	—	21	129	—	—
Ubon Ratchathani +	—	2	—	—	1	3	174	—	—	—
Nakhon Ratchasima *	—	1	1	4	2	8	219	5	—	—
Surin +	—	—	—	—	2	—	178	—	—	—
Lopburi +	—	—	—	—	—	—	180	—	—	—
Suphanburi	—	—	—	—	13	50	85	2	—	—
Prachinburi	—	—	—	1	5	11	24	109	—	—
Sap Muang	1	3	2	2	7	7	46	82	—	—
Kanchanaburi	—	—	—	—	—	1	149	—	—	—
Don Muang *	—	—	—	—	1	—	12	186	41	—
Aranyaprathet +	—	—	—	—	2	3	12	163	—	—
Pom Phrachunlachomklao	—	—	—	—	—	—	19	131	—	—
Chonburi +	—	—	—	2	1	6	171	—	—	—
Sattahip *	—	—	—	—	—	2	178	—	—	—
Chanthaburi *	—	—	—	3	12	2	200	23	—	—
Hua Hin +	—	—	—	—	2	1	50	127	—	—
Prachuap Khirikhan	—	—	—	—	1	3	113	33	—	—
Khlong Yai	—	—	1	1	2	2	8	136	—	—
Chumphon +	—	4	1	9	22	13	101	30	—	—
Ranong +	—	1	—	1	—	1	100	77	—	—
Ban Don *	—	5	2	4	5	14	210	—	—	—
Nakhon Si Thammarat	—	—	2	—	4	9	128	7	—	—
Phuket	—	—	—	—	—	—	17	133	—	—
Kantang	—	—	5	4	4	19	58	60	—	—
Songkhla *	—	—	—	3	2	3	23	205	4	—
Narathiwat	—	—	—	2	15	16	58	59	—	—

* **Observation for 8 times per day**

\+ **Observation for 6 times per day**

Other stations 5 times per day

สถานี Station	จำนวนวันที่มี Number of days with						
	○	◑	◐	●	⊸	≡	═
Chiangrai	0	6	24	0	30	27	14
Mae Hongson	0	20	10	0	30	27	4
Chiang mai	0	16	14	0	30	2	28
Nan	0	19	11	0	30	30	0
Lampang	0	24	6	0	30	18	26
Phrae	0	7	23	0	25	27	0
Mae Sariang	0	22	8	0	30	11	0
Uttaradit	1	23	6	0	30	1	3
Loei	0	26	4	0	29	25	9
Nakhon Phanom	1	23	6	0	27	0	0
Udon Thani	1	27	2	0	30	3	27
Sakon Nakhon	3	24	3	0	30	1	12
Tak	0	17	13	0	30	3	24
Phitsanulok	0	23	7	0	30	1	27
Mae Sot	0	24	6	0	8	17	15
Mukdahan	2	21	7	0	30	13	10
Phetchabun	0	22	7	1	30	2	16
Khon Kaen	0	26	4	0	26	0	16
Roi Et	2	21	7	0	30	0	30
Nakhon Sawan	0	14	16	0	30	9	18
Chaiyaphum	0	18	12	0	26	0	9
Ubon Ratchathani	0	18	12	0	0	3	6
Nakhon Ratchasima	0	21	9	0	30	7	26
Surin	0	7	23	0	30	4	29
Lopburi	0	21	9	0	30	0	3
Suphanburi	0	16	13	1	11	4	28
Prachinburi	0	16	14	0	30	1	23
Sap Muang	0	14	15	1	22	15	15
Kanchanaburi	0	21	9	0	24	0	12
Don Muang	0	5	25	0	27	1	5
Aranyaprathet	0	21	9	0	22	7	10
Pom Phrachunlachomklao	0	5	25	0	30	0	16
Chonburi	0	5	25	0	30	0	28
Sattahip	0	18	12	0	24	8	9
Chanthaburi	0	10	20	0	29	4	8
Hua Hin	0	12	18	0	28	0	5
Prachuap Khirikhan	0	13	17	0	21	0	30
Khlong Yai	0	2	26	2	8	4	1
Chumphon	0	0	28	2	26	8	18
Ranong	0	9	19	2	28	0	0
Ban Don	0	0	27	3	24	16	18
Nakhon Si Thammarat	0	0	25	5	24	1	20
Phuket	0	9	20	1	21	0	0
Kantang	0	2	27	1	19	6	20
Songkhla	0	0	25	5	7	0	4
Narathiwat	0	2	23	5	23	0	23

สถานี Station	จำนวนวันที่มี Number of days with					
	∞	Δ	↘	(R)	R	V
Chiangrai	5	0	4	3	0	0
Mae Hongson	0	0	0	0	0	0
Chiangmai	15	0	4	0	0	0
Nan	0	0	1	1	0	0
Lampang	5	0	4	0	0	0
Phrae	1	0	0	0	0	0
Mae Sariang	0	0	7	2	0	0
Uttaradit	0	0	2	0	0	0
Loei	7	0	1	0	0	0
Nakhon Phanom	0	0	1	0	0	0
Udon Thani	15	0	2	0	0	0
Sakon Nakhon	15	0	0	0	0	0
Tak	11	0	1	1	0	0
Phitsanulok	0	0	0	2	0	0
Mae Sot	1	0	5	1	0	0
Mukdahan	3	0	3	0	0	0
Phetchabun	0	0	0	0	0	0
Khon Kaen	0	0	3	0	0	0
Roi Et	27	0	4	0	1	0
Nakhon Sawan	13	0	0	1	0	0
Chaiyaphum	0	0	4	1	0	0
Ubon Ratchathani	0	0	3	0	1	0
Nakhon Ratchasima	11	0	8	1	1	0
Surin	6	0	8	0	3	0
Lopburi	0	0	9	3	2	0
Suphanburi	0	0	16	2	2	0
Prachinburi	16	0	5	3	0	0
Sap Muang	2	0	6	1	0	0
Kanchanaburi	0	0	8	3	1	0
Don Muang	0	0	14	14	4	0
Aranyaprathet	0	0	8	0	0	0
Pom Phrachunlachomklao	0	0	12	6	1	0
Chonburi	27	0	16	0	11	0
Sattahip	7	0	7	2	3	0
Chanthaburi	3	0	10	2	4	0
Hua Hin	2	0	11	9	0	0
Prachuap Khirikhan	26	0	15	8	1	0
Khlong Yai	0	0	10	1	11	0
Chumphon	0	0	16	1	7	0
Ranong	0	0	21	11	7	0
Ban Don	0	0	22	12	7	0
Nakhon Si Thammarat	11	0	8	4	4	0
Phuket	0	0	10	0	7	0
Kantang	16	0	17	7	14	0
Songkhla	6	0	25	8	5	0
Narathiwat	19	0	1	0	2	0

รายงานฝนตกของบางสถานีประจำเดือน พฤศจิกายน ๒๕๐๐
ซึ่งได้รับความเอื้อเฟื้อจากกรมเกษตรส่งมาให้

Rainfall Report of some selected stations for month of November 1957

Supplied through the courtesy of Dept. of Agriculture.

สถานีตรวจน้ำฝน Rainfall Station	จำนวนฝนตก Amount			ต่างจากปรกติ Departure
	วันฝนตก Rainy days	๒๕๐๐ 1957	๒๔๙๙ 1956	mm.
ภาคเหนือ Northern Part				
1. Chiangrai *	2	10.9	1.4	— 33.3
2. Mae Hongson *	3	7.4	22.2	— 14.8
3. Mae Sariang *	3	51.9	84.8	+ 26.9
4. Chiangmai *	—	—	4.6	— 45.7
5. Nan *	—	—	3.9	— 18.0
6. Lamphun	...	...	...	—
7. Lampang *	2	0.9	15.3	— 28.9
8. Phrae *	—	—	7.3	— 23.3
9. Uttaradit *	—	—	26.0	— 34.6
ภาคตะวันออกเฉียงเหนือ Northeastern Part				
1. Nong Khai	—	—	—	— 11.8
2. Loei *	—	—	2.5	— 26.5
3. Udon Thani *	—	—	0.1	— 21.1
4. Sakon Nakhon *	—	—	—	— 17.6
5. Khon Kaen *	—	—	—	— 10.9
6. Maha Sarakham	—	—	—	— 19.2
7. Roi Et *	1	5.3	—	— 11.5
8. Mukdahan *	—	—	0.1	— 7.6
9. Chaiyaphum *	1	5.9	0.5	— 14.0
10. Ubon Ratchathani *	3	5.4	—	— 23.8
11. Sisaket	1	18.1	—	— 9.8
12. Buriram	1	20.5	1.0	— 5.1
13. Nakhon Phanom *	1	5.7	—	— 3.2
14. Surin *	3	13.9	3.6	— 18.9
15. Nakhon Ratchasima *	3	3.9	3.9	— 35.6
ภาคกลาง Central Part				
1. Sukho Thai	—	—	3.3	— 47.4
2. Tak *	1	1.3	7.4	— 31.3
3. Mae Sot *	4	20.1	2.8	— 2.2
4. Phitsanulok *	1	9.4	18.6	— 33.5
5 Kamphaeng Phet	3	87.3	...	+ 48.6
6. Phichit	2	16.9	—	— 6.7
7. Nakhon Sawan *	—	—	2.4	— 31.0
8. Phetchabun *	—	—	2.6	— 21.6
9. Uthai Thani	1	27.5	...	— 13.7
10. Chainat	—	—	8.7	— 37.5
11. Singburi	1	37.3	27.3	— 0.7
12. Lopburi *	4	103.0	27.3	+ 69.3
13. Ang Thong	—	—	19.1	— 34.7
14. Saraburi	2	15.6	40.5	— 29.4
15. Suphanburi *	6	65.2	25.9	+ 12.5
16. Ayutthaya	4	30.2	26.8	— 22.7
17. Nakhon Nayok	6	52.6	42.0	+ 13.3
18. Pathum Thani	3	14.7	38.9	— 39.6

รายงานฝนตกของบางสถานี ประจำเดือน พฤศจิกายน ๒๕๐๐
ซึ่งได้รับความเอื้อเฟื้อจากกรมเกษตรส่งมาให้
Rainfall Report of some selected stations for month of November 1957
Supplied through the courtesy of Dept. of Agriculture

สถานีตรวจน้ำฝน Rainfall Station *	จำนวนฝนตก Amount			ต่างจากปรกติ Departure
	วันฝนตก Raindy days	๒๕๐๐ 1957	๒๔๙๙ 1956	mm.
19. Kanchanaburi *	2	15.8	73.4	— 48.8
20. Nonthaburi	4	27.4	47.3	— 26.8
21. Nakhon Pathom	4	118.1	117.4	+ 42.9
22. Don Muang *	10	50.0	49.3	— 1.1
23. Thonburi	6	133.3	108.8	+ 76.4
24. Bangkok *	6	68.8	115.0	+ 11.5
25. Samut Prakan	5	56.0	72.3	— 5.7
26. Samut Sakhon	5	82.7	97.8	— 19.5
27. Samut Songkhram	4	90.5	189.9	— 23.7
ภาคตะวันออก Eastern Part				
1. Prachinburi *	5	72.8	37.5	+ 46.4
2. Aranyaprathet *	3	5.6	89.0	— 57.5
3. Chachoengsao	5	134.2	47.9	+ 82.7
4. Chonburi *	9	58.6	101.5	+ 0.3
5. Sattahip *	9	36.1	93.8	— 82.9
6. Rayong	2	48.6	174.1	— 29.1
7. Chanthaburi *	6	46.7	91.4	— 30.1
8. Trat	7	138.4	161.9	+ 43.3
9. Khlong Yai *	11	213.8	153.9	+ 112.4
ภาคใต้ Southern Part				
1. Ratburi	4	60.2	56.8	+ 15.5
2. Phetburi	3	26.0	370.2	— 100.0
3. Hua Hin *	11	46.1	184.5	— 86.1
4. Prachuap Khirikhan *	9	41.1	79.3	— 146.9
5. Chumphon *	17	148.3	449.1	— 201.7
6. Ranong *	12	162.1	195.3	— 64.2
7. Ban Don *	13	73.8	300.5	— 234.7
8. Phang — nga	19	246.9	107.4	— 16.3
9. Nakhon Si Thammarat *	25	304.6	363.6	— 335.0
10. Krabi	8	167.9	194.1	— 34.3
11. Phuket *	14	131.8	90.1	— 82.7
12. Phatthalung	25	259.5	390.7	— 293.4
13. Trang	7	106.0	161.9	— 156.2
14. Songkhla *	20	312.1	176.6	— 314.8
15. Pattani	8	103.0	86.5	— 357.5
16. Satun	17	371.6	342.7	+ 118.5
17. Yala	7	161.5	240.7	— 190.4
18. Narathiwat *	13	156.1	332.1	— 416.4

* ผลการตรวจของสถานีตรวจอากาศกรมอุตุนิยมวิทยา
Data from Meteorological Department

— ไม่มีฝนตก **No Rainfall**

... ไม่ได้รับรายงาน **No Report**

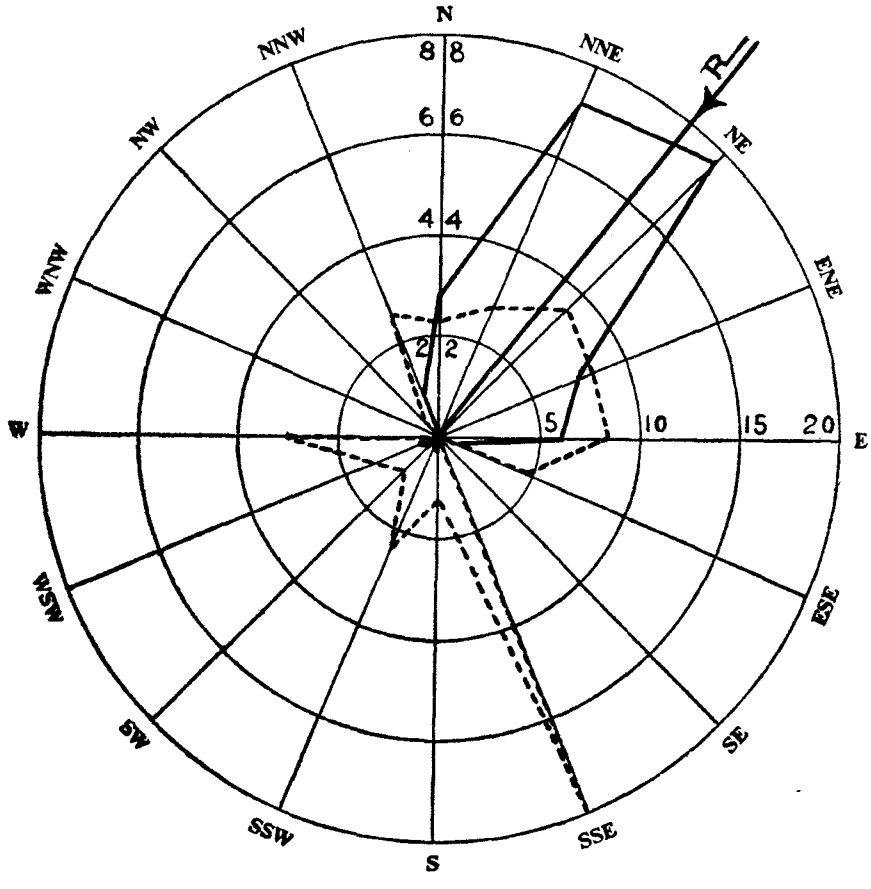

ผลสรุปการตรวจลมรายชั่วโมงของสถานี กรุงเทพ ฯ
Wind—Rose of Bangkok

เดือน พฤศจิกายน ๒๕๐๐ ทิศร่วม (Resultant Direction) N 38° 13′ E November 1957

ทิศ Direction		N	NNE	NE	ENE	E	ESE	SE	SSE	S	SSW	SW	WSW	W	WNW	NW	NNW	Calm
ความถี่ Frequency	ชม. Hrs.	31	80	85	33	27	4	—	1	2	1	2	3	2	—	1	9	439
	%	4.3	11.1	11.8	4.6	3.8	0.6	—	0.1	0.3	0.1	0.3	0.4	0.3	—	0.1	1.3	61.0
ความเร็วรวม Distance Travelled	กม. Km.	181.0	557.0	746.0	269.0	227.0	19.0	—	20.0	6.0	6.0	5.0	10.0	15.0	—	1.0	57.0	—
ความเร็วเฉลี่ย Mean Velocity	กม./ชม. Km.hr.	5.8	7.0	8.8	8.2	8.4	4.8	—	20.0	3.0	6.0	2.5	3.3	7.5	—	1.0	6.3	—

——— เส้นความถี่ของลมในทิศต่าง ๆ เป็นจำนวนชั่วโมง

- - - - - ความเร็วลมเฉลี่ยเป็น ก.ม/ช.ม ในทิศต่างๆ

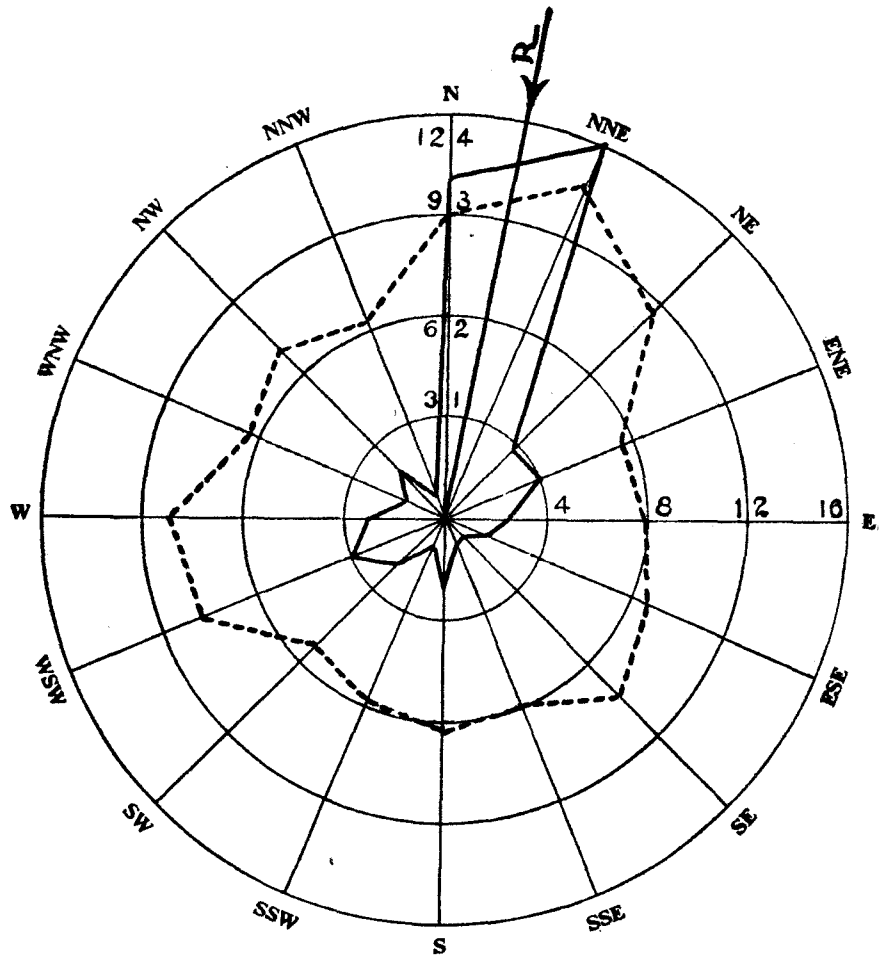

ผลสรุปการตรวจลมรายชั่วโมงของสถานี สัตหีบ

Wind—Rose of Sattahip

เดือน พฤศจิกายน ๒๕๐๐ ทิศร่วม (Resultant Direction) N 11° 6′ E **November 1957**

ทิศ Direction		N	NNE	NE	ENE	E	ESE	SE	SSE	S	SSW	SW	WSW	W	WNW	NW	NNW	Cal
ความถี่ Frequency	ชม. Hrs.	105	125	29	31	20	15	8	9	23	9	20	31	24	12	20	7	232
	%	14.5	17.3	4.0	4.3	2.8	2.1	1.1	1.3	3.2	1.3	2.8	4.3	3.3	1.7	2.8	1.0	32.2
ความเร็วรวม Distance Travelled	กม. Km.	1238.5	1766.7	334.6	234.4	157.7	128.9	78.8	71.3	193.0	69.0	142.5	324.5	264.0	100.8	188.8	58.6	—
ความเร็วเฉลี่ย Mean Velocity	กม./ชม. Km.hr.	11.8	14.1	11.5	7.6	7.9	8.6	9.9	7.9	8.4	7.7	7.1	10.5	11.0	8.4	9.4	8.4	—

——— เส้นความถี่ของลมในทิศต่าง ๆ เป็นจำนวนชั่วโมง

– – – – – ความเร็วลมเฉลี่ยเป็น กม./ชม. ในทิศต่าง ๆ

บัญชีแสดงรายการที่ตั้งสถานีตรวจอากาศชายทะเล

List of Coastal Meteorological Stations with their Geographical Position.

สถานี Station	ตำบลที่ตั้งของสถานี Geographical Positions						สูงจากระดับทะเลเป็นเมตร Altitude in m.	หมายเหตุ Remarks
	แลต. Lat. N.			ลอง. Long. E.				
	°	'	"	°	'	"		
สันดอน San Don	13	26	31	100	36	16	19.0	
หินสัมปะยื้อ Hin Sampayue	13	33	55	100	48	07	11.3	
เกาะไผ่ Ko Phai	12	55	51	100	40	25	144.0	
ระยอง Rayong	12	39	37	101	16	26	18.5	
เกาะจวง Ko Chuang	12	30	56	100	57	33	150.0	
แหลมสิงห์ Laem Sing	12	28	07	102	03	43	82.4	
แหลมงอบ Laem Ngop	12	10	10	102	23	46	11.0	
หลังสวน Lang Suan	09	56	32	99	09	45	14.0	
เกาะปราบ Ko Prap	09	13	20	99	15	25	78.0	
เกาะตะเภาน้อย Ko Tapao Noi	07	49	49	98	25	37	55.0	
แหลมตาชี Laem Ta Chi	06	57	00	101	17	36	29.4	

สรุปผลการตรวจอุตุนิยมวิทยาของสถานีตรวจอากาศชายทะเล ประจำเดือน พฤศจิกายน ๒๕๐๐

Summary of Meteorological Observations for Coastal Stations for month of November 1957

สถานี Station	จำนวนเมฆ Cloud Amount (0—8)	ลมผิวพื้น Surface Winds: ทิศร่วม Resultant Direction 0100	0700	1300	1900	ความแน่ทิศ % Steadiness % 0100	0700	1300	1900	ทิศลมที่พัดมากที่สุด Prevailing Wind 0100	0700	1300	1900	กำลังลมปานกลางเป็นโบฟอร์ต Mean force in Beaufort Scale	ทิศลมและกำลังลมแรงที่สุดเป็นโบฟอร์ต Maximum force and Direction of Wind in Beaufort Scale: กำลังลม Force	ทิศลม Direction	วันที่ Date	ทรรศนวิสัยทะเล Visibility Km.
สันดอน San Don	3.9	N2°W	N	N5°E	N4°E	62	52	76	52	N	N	NE	N	2.4	6	NE	9	—
หินสัมปะยื่อ Hin Sampayue	3.0	N75°E	N52°E	N12°W	N45°E	37	54	77	23	E	NE	N	N	2.2	6	NW	24	—
เกาะไผ่ Ko Phai	3.9	N54°E	N52°E	N8°W	N49°E	56	54	46	30	NE	NE	NE	NE	2.2	5	NE	23—27,29	—
ระยอง Rayong	4.5	N9°W	N18°W	S57°E	N72°W	86	83	54	21	N	N	SE	N	2.8	5	W	21	—
เกาะจวง Ko Chuang	4.3	N12°W	N27°E	S69°E	N61°W	47	59	28	60	SW	NE	E	NW	2.4	5	NW	8	—
แหลมสิงห์ Laem Sing	3.7	N4°E	N4°E	N9°W	N8°E	86	89	43	50	N	N	W		2.6	5	N	18—21,29,30	—
แหลมงอบ Laem Ngop	4.9	N17°E	N27°E	N38°W	N21°E	89	81	37	74	N	N	N	N	2.6	4	N	20	—
หลังสวน Lang Suan	6.4	N8°E	N11°E	N24°E	N16°E	46	67	65	61	N	N	N	N	3.3	6	NE	21,22,24	—
เกาะปราบ Ko Prap	4.9	S81°E	S34°E	N47°E	N78°E	60	71	76	8	E	E	E	E	1.7	6	E	19	—
เกาะตะเภาน้อย Ko Tapao Noi	5.3	N48°E	N55°E	N77°E	N65°E	39	40	60	54	E	E	E	E	2.9	7	E	28	—
แหลมตาชี Laem Ta Chi	5.4	N89°E	S22°E	N78°E	N27°E	75	100	97	7	E	S	NE	E	3.4	6	E,NE	21,22,24,26	—

สรุปผลการตรวจอุตุนิยมวิทยาของสถานีชายทะเลประจำเดือน พฤศจิกายน ๒๕๐๐

Summary of Meteorological Observations for Coastal Stations for month of November 1957

สถานี Station	จำนวนวันที่มี Number of days with															หมายเหตุ Remarks
	ท้องฟ้าไม่มีเมฆ Cloud-less sky	ท้องฟ้ามีเมฆบางส่วน Partly cloudy sky	ท้องฟ้ามีเมฆมาก Cloudy sky	ท้องฟ้ามีเมฆเต็ม Over-cast	หมอกต่ำ Low fog	ฟ้าหรัวแห้ง Haze	ฟ้าหรัวชื้น Mist	หมอกหนา Fog	ฟ้าแลบ Light-ning	ฟ้าร้อง Thun-der	พายุฝน Rain-storm	ฝนละออง Driz-zle	ฝนธรรมดา Rain	พายุฟ้าคะนอง Thun-der-storm	พวยน้ำ Water-spout	
สันดอน San Don	—	22	8	—	11	13	2	—	9	7	3	2	—	—	—	
หินสัมปะยื้อ Hin Sampayue	2	23	4	1	—	8	—	—	8	6	—	5	4	—	—	
เกาะไผ่ Ko Phai	—	19	10	1	9	23	3	—	8	7	—	—	5	—	—	
ระยอง Rayong	—	13	16	1	—	6	—	—	6	—	—	—	9	—	—	
เกาะจวง Ko Chuang	—	17	13	—	—	—	—	—	13	3	—	1	4	—	—	
แหลมสิงห์ Laem Sing	—	22	8	—	1	1	—	—	4	3	—	—	2	—	—	
แหลมงอบ Laem Ngop	—	15	14	1	4	8	19	—	17	4	—	3	5	—	—	
หลังสวน Lang Suan	—	1	24	5	—	—	—	—	17	3	—	—	4	—	—	
เกาะปราบ Ko Prap	—	12	17	1	—	15	—	11	1	1	—	4	7	—	—	
เกาะตะเกาน้อย Ko Tapao Noi	—	8	21	1	—	7	—	—	3	4	—	—	4	—	—	
แหลมตาชี Laem Ta Chi	—	8	19	3	—	1	—	—	14	3	—	5	11	—	—	

สรุปผลการตรวจอุตุนิยมวิทยาของสถานีชายทะเล ประจำเดือน พฤศจิกายน ๒๕๐๐

Summary of Meteorological Observations for Coastal Stations for month of November 1957

สถานี Station	จำนวนวันที่มี Number of days with										หมายเหตุ Remarks
	ทะเลราบ Calm Sea	ทะเลเรียบ Smooth Sea	คลื่นเล็กน้อย Slight Sea	คลื่นปานกลาง Moderate Sea	คลื่นจัด Rough Sea	คลื่นจัดมาก Very rough Sea	คลื่นใหญ่ High Sea	คลื่นใหญ่มาก Very high Sea	คลื่นใต้น้ำ Swell	ทิศ Direction	
สันดอน San Don	1	25	4	—	—	—	—	—	17	—	
หินสัมประยื่อ Hin Sampayue	—	3	21	6	—	—	—	—	22	—	
เกาะไผ่ Ko Phai	1	24	4	—	—	—	—	—	5	—	
ระยอง Rayong	—	15	14	1	—	—	—	—	—	—	
เกาะจวง Ko Chuang	1	26	3	—	—	—	—	—	23	—	
แหลมสิงห์ Laem Sing	—	24	6	—	—	—	—	—	2	—	
แหลมงอบ Laem Ngop	—	26	4	—	—	—	—	—	—	—	
หลังสวน Lang Suan	—	16	11	3	—	—	—	—	27	—	
เกาะปราบ Ko Prap	—	10	16	3	1	—	—	—	28	—	
เกาะตะเภาน้อย Ko Tapao Noi	4	16	7	3	—	—	—	—	23	—	
แหลมตาชี Laem Ta Chi	—	18	10	2	—	—	—	—	24	—	

กรมอุตุนิยมวิทยา แห่งราชนาวี

METEOROLOGICAL DEPARTMENT
ROYAL THAI NAVY

พลเรือโท จรูญ วิชยาภัย บุนนาค
เจ้ากรม
Vice Admiral Charoon Vichayapai Bunnag R.T.N.,
Director

รายงานอุตุนิยมวิทยาประจำเดือน

ปีที่ ๒๒ ฉบับที่ ๑๒
ธันวาคม ๒๕๐๐
รวบรวมขึ้นตามคำสั่งผู้บัญชาการทหารเรือ

MONTHLY METEOROLOGICAL BULLETIN

Vol. 22 Part 12
December 1957
Prepared by order of the Commander in Chief of the Royal Thai Navy
Bangkok, Thailand.

จำนวน 200 เล่ม

อต. 25 กรกฎาคม 2504

กรมอุตุนิยมวิทยา แห่งราชนาวี

METEOROLOGICAL DEPARTMENT
ROYAL THAI NAVY

พลเรือโท จรูญ วิชยาภัย บุนนาค
เจ้ากรม
Vice Admiral Charoon Vichayapai Bunnag R.T.N.,
Director

รายงานอุตุนิยมวิทยาประจำเดือน

ปีที่ ๒๒ ฉบับที่ ๑๒
ธันวาคม ๒๕๐๐

รวบรวมขึ้นตามคำสั่งผู้บัญชาการทหารเรือ

MONTHLY METEOROLOGICAL BULLETIN

Vol. 22 Part 12
December 1957

Prepared by order of the Commander in Chief of the Royal Thai Navy
Bangkok, Thailand.

จำนวน 200 เล่ม

อต. 25 กรกฎาคม 2504

สารบาญ

INDEX

หน้า
Page

คำนำ
Introduction ... ... ก *A*

บัญชีแสดงรายการที่ตั้งสถานีตรวจอากาศ
List of Meteorological Stations with their Geographical Positions 1

ลมฟ้าอากาศ
A Summary 2

รายงานผลการตรวจรายชั่วโมงประจำเดือนของสถานีกลางกรุงเทพ ฯ สำหรับ
Hourly values for Central Stations, Bangkok of

ความกดอากาศ *Pressure*

ความชื้นสัมพันธ์ *Relative Humidity*

อุณหภูมิ *Temperature*

ลม *Surface wind*

ฝน *Rainfall* 4

รายงานผลการตรวจเฉพาะเวลา 0700 1000 1300 1600
Observation at fixed hours of

ทรรศนวิสัย *Visibility*

จำนวนเมฆ *Amount of Clouds*

ชนิดของเมฆ *Form of Clouds* 10

รายงานค่าเฉลี่ยประจำวันและประจำเดือนของผลการตรวจอุตุนิยมวิทยาต่าง ๆ และสรุป

ผลการตรวจประจำเดือนของสถานีกลางกรุงเทพ ฯ
Daily and Monthly values of Meteorological Elements and Monthly Summary of Central Stations, Bangkok 11

สรุปผลการตรวจอุตุนิยมวิทยาประจำเดือนของบางสถานี
Summary of Observations of some selected Stations 14

รายงานฝนประจำเดือน
Monthly Rainfall report 27

สรุปผลการตรวจลมประจำเดือนของสถานีกลางกรุงเทพ ฯ
Wind - rose of Central Stations, Bangkok 29

สรุปผลการตรวจลมประจำเดือนของสถานีสัตหีบ
Wind - rose of Sattahip 30

สรุปผลการตรวจอุตุนิยมวิทยาของสถานีชายทะเล
Summary of Meteorological Observations for Coastal Stations 31

คำนำ

PREFACE

1. สถานีตรวจอากาศกลางกรุงเทพ ฯ แห่งกองสถานีตรวจอากาศ กรมอุตุนิยมวิทยา ตั้งอยู่ที่ถนนสุขุมวิท จังหวัดพระนคร ในแลต. 13° 44' น. ลอง. 100° 30' อ. สูงของบาโรเมตรจากระดับทะเล 16.37 เมตร เวลาที่ใช้ในการตรวจอุตุนิยมวิทยาใช้เวลากรุงเทพ ฯ และมีการตรวจอุตุนิยมวิทยาทุกชั่วโมง สำหรับสถานีอื่น ๆ ได้มีรายการแจ้งอยู่ในตารางแล้วและส่วนมากทำการตรวจวันละ 8 เวลาเท่านั้น

The Central Meteorological Station in Bangkok is situated at Lat. 13° 44' *N., Long.* 100° 30' *E., height of barometer* 16.37 *metres above Mean Sea-level. For all readings local standard time is used* (105 *th. degree M. E. G.*) *and hourly observations are maintained. For other stations generally eight observations are made at* 3 *hour intervals from* 0100 *to* 2200.

2. ความกดอากาศได้แก้อุณหภูมิ แลตติจูด และระดับทะเลแล้ว
Barometric readings are corrected for temperature, latitude and Mean Sea-level.

3. ทิศและความเร็วลมเป็นรายชั่วโมง ตรวจโดยเครื่องวัดลมชนิดอัตโนมัติแบบไดนส์
Hourly directions and velocities of the wind are taken from the record sheets of the Dines Pressure Tube Anemograph.

4. เธอร์โมเมตรทุกชนิดได้ติดตั้งไว้ในเรือนเธอร์โมเมตรแบบสเตเวนสัน
All thermometers are installed in Stevenson screen.

5. เครื่องหมายลมฟ้าอากาศและปรากฏการณ์บางอย่างทางอุตุนิยมวิทยา ในช่องหมายเหตุลมฟ้าอากาศใช้แบบสากล มีความหมายดังต่อไปนี้ :-
International Symbols are used in registering the state of weather and other meteorological phenomena.

B

○ ท้องฟ้าไม่มีเมฆ **Clear**

◑ ท้องฟ้ามีเมฆบางส่วน **Partly cloudy**

◐ ท้องฟ้ามีเมฆมาก **Cloudy**

● ท้องฟ้ามีเมฆมาก **Overcast**

∞ ฟ้าหรัวแห้ง ทรรศนวิสัยเกินกว่า 1000 เมตร **Haze**

↘ ฟ้าแลบในระยะไกล **Lightning**

= ฟ้าหรัวชื้น (หมอกบาง) ทรรศนวิสัยตั้งแต่ 1000 เมตร ขึ้นไป **Mist**

≡ หมอก ทรรศนวิสัยต่ำกว่า 1000 เมตร **Fog**

∀ พายุฝน **Squall**

◎ ฝนละออง **Drizzle**

◉ ฝน **Rain**

⊛ ฝนผ่าน **Shower**

▽ ฝนผ่านหรือฝนที่มีลูกเห็บเล็กน้อยหรือปานกลาง **Shower with slight or moderate hail**

⚡ พายุฟ้าคะนอง **Thunderstorm**

⚡ พายุฟ้าคะนองอย่างอ่อนมีฝน **Slight thunderstorm**

⚡ พายุฟ้าคะนองอย่างอ่อนมีลูกเห็บ **Slight thunderstorm with hail**

⚡ พายุฟ้าคะนองอย่างปานกลางมีฝน **Moderate thunderstorm**

⚡ พายุฟ้าคะนองอย่างปานกลางมีลูกเห็บ **Moderate thunderstorm with hail**

⚡ พายุฟ้าคะนองอย่างแรงมีฝน **Heavy thunderstorm**

⚡ พายุฟ้าคะนองอย่างแรงมีลูกเห็บ **Heavy thunderstorm with hail**

(⚡) พายุฟ้าคะนองไม่ผ่านสถานี **Distant thunderstorm**

⊕ อาทิตย์ทรงกลด **Solar halo**

⊔ จันทร์ทรงกลด **Luna corona**

△ ลูกเห็บ **Hail**

⌒ น้ำค้าง **Dew**

กรมอุตนิยมวิทยา แห่งราชนาวี
กรุงเทพฯ 1 มีนาคม พ.ศ. 2502
พลเรือโท จรูญ วิชยาภัย บุนนาค
เจ้ากรม

Meteorological Department
Royal Thai Navy,
Bangkok, 1st March 1959,
Charoon V. Bunnag
Vice Admiral R.T.N.
Director

บัญชีแสดงรายการที่ตั้งสถานีตรวจอากาศ

List of Meteorological Stations with their Geographical Positions

สถานี Station	ตำบลที่ตั้งสถานี Geographical Positions				
	แลต. Lat. °	น. N. '	ลอง. Long. °	อ. E. '	สูงเป็นเมตร Alt. in m.
Chiangrai	19	55	99	50	416
Mae Hongson	19	18	97	50	271
Chiangmai	18	47	98	59	314
Nan	18	47	100	47	201
Lampang	18	15	99	30	243
Phrae	18	10	99	50	157
Mae Sariang	18	10	97	50	314
Uttaradit	17	37	100	08	63
Loei	17	32	101	30	211
Nakhon Phanom	17	30	104	20	140
Udon Thani	17	26	102	46	178
Sakon Nakhon	17	10	104	09	160
Tak	16	51	99	07	115
Phitsanulok	16	50	100	16	50
Mae Sot	16	40	98	33	210
Mukdahan	16	33	104	44	138
Phetchabun	16	25	101	08	114
Khon Kaen	16	20	102	51	157
Roi Et	16	03	103	41	140
Nakhon Sawan	15	48	100	10	28
Chaiyaphum	15	45	101	56	185
Ubon Ratchathani	15	15	104	53	123
Nakhon Ratchasima	14	58	102	07	181
Surin	14	53	103	29	145
Lopburi	14	48	100	37	13
Suphanburi	14	30	99	50	7
Prachinburi	14	10	101	10	7
Sap Muang	14	07	101	04	284
Kanchanaburi	14	01	99	32	28
Don Muang	13	55	100	36	10
Aranyaprathet	13	42	102	35	44
Pom Phrachunlachomklao	13	32	100	35	3
Chonburi	13	22	100	59	6
Sattahip	12	39	100	53	55
Chanthaburi	12	37	102	07	5
Hua Hin	12	34	100	48	3
Prachuap Khirikhan	11	48	99	48	5
Khlong Yai	11	47	102	53	4
Chumphon	10	27	99	15	3
Ranong	09	58	98	38	35
Ban Don	09	08	99	18	3
Nakhon Si Thammarat	08	25	99	58	5
Phuket	07	58	98	24	3
Kantang	07	24	99	31	3
Songkhla	07	11	100	37	4
Narathiwat	06	26	101	50	4

ภาวะลมฟ้าอากาศทั่วไป

ความกดอากาศและลม

ในสัปดาห์แรกของเดือนนี้ เริ่มต้นด้วยลิ่มจากความกดอากาศสูงซึ่งมีกำลังแรงปกคลุมประเทศไทย และประเทศใกล้เคียง ความชันความกดอากาศและลมฝ่ายเหนือกำลังอ่อนถึงปานกลาง

ลักษณะอากาศทั่วไปในสองสัปดาห์ต่อมาคล้ายคลึงกันมาก ซึ่งจะกล่าวสรุปย่อ ๆ ได้ดังนี้ :–

มรสุมตะวันออกเฉียงเหนือกำลังอ่อนปกคลุมประเทศไทยและบริเวณใกล้เคียง ในระยะเวลาต่อมา มีหย่อมความกดอากาศต่ำก่อตัวขึ้นเหนือประเทศจีนตอนใต้ ความชันความกดอากาศและลมกำลังอ่อน

ในต้นสัปดาห์ที่สี่ ลมมรสุมตะวันออกเฉียงเหนือมีกำลังแรงขึ้นในตอนเหนือของประเทศไทย ยังผลให้อุณหภูมิในระยะนี้ลดลงทั่วไป ในตอนปลายสัปดาห์ปรากฏมีศูนย์กลางความกดอากาศต่ำก่อตัวขึ้นเหนือบริเวณประเทศจีนตอนใต้ และต่อมาทางเหนือของอินเดีย

อุณหภูมิ

ค่าเฉลี่ยอุณหภูมิของเดือนนี้ลดลงกว่าเดือนที่แล้ว แต่ยังคงสูงกว่าค่าปกติทั่วไป อุณหภูมิสูงสุดของเดือนที่วัดได้ 36.8 °ซ. (98.2 ° ฟ.) ที่สัตหีบเมื่อวันที่ 21 อุณหภูมิต่ำสุดวัดได้ 9.1 °ซ. (48.4 ° ฟ.) ที่แม่สะเรียงเมื่อวันที่ 30

ฝน

ฝนเดือนนี้แห้งแล้งมากสำหรับในตอนเหนือของประเทศไทย โดยที่ไม่มีฝนตกหรือเป็นฝนผ่านเลย ในขณะที่ทางภาคใต้รายงานมีฝนตก

GENERAL WEATHER CONDITION

Pressure and wind :

During the first week of the month, event began with the ridge of moderate high pressure area covered Thailand and the neighbouring countries; weak to moderate pressure gradient and northerly wind were the order of the day general weather patterns age the next two weeks were more or less similar as previously which can be summarized as follow:-

The weak northeast monsoon prevailed over Thailand and the adjacent regions. A low pressure cell formed over South China causing the decreasing of pressure over upper Thailand. Northerly winds were light.

The northeast monsoon was intensified over Upper Thailand at the beginning of the fourth week, effected the temperature at this time towards decreasing. At the end of the period another low pressure centre developed over South China, then over the north of India.

Temperature :

Lower than the previous month but still above normal. The extreme maxima and minima temperatures were 36.8° C. (98.2 ° F.) at Sattahip on the 21st, and 9.1 ° C. (48.4 °F.) at Mae Sariang on the 30th.

Rainfall :

A very dry month over Upper Thailand with no rain or only traces, while in the southern part it was reported rainy.

กรุงเทพ ฯ ธันวาคม ๒๕๐๐ **Bangkok December 1957**

ความกดอากาศรายชั่วโมงประจำวัน เป็นมิลลิบาร์ 1000 + จำนวนในตาราง

Barometric Pressure at Sea — level in Millibars 1000 + the numbers in the tables

Time / Date	เวลากรุงเทพ ฯ 0100	0200	0300	0400	0500	0600	0700	0800	0900	1000	1100	1200
										Bangkok Standard Time		
1	12.82	12.21	12.02	12.21	12.82	13.01	14.11	14.56	15.06	15.86	14.96	13.76
2	12.82	12.21	12.02	12.21	12.82	13.01	14.11	14.56	15.06	14.66	14.02	13.06
3	13.86	12.42	12.02	11.76	12.02	12.56	13.06	13.86	14.82	14.96	14.56	13.36
4	13.46	13.22	13.06	12.66	13.22	13.76	14.42	14.91	15.81	16.21	16.56	15.52
5	14.82	14.16	13.86	13.76	14.02	14.66	15.22	16.02	16.66	16.56	16.02	15.22
6	14.26	13.36	12.82	12.26	12.42	12.96	13.46	14.61	15.41	15.81	15.21	14.56
7	13.81	12.96	12.26	12.02	12.02	12.42	13.62	14.42	14.56	14.42	14.42	13.62
8	14.02	13.31	12.91	12.72	12.72	13.41	14.61	15.36	16.16	16.16	15.36	14.56
9	14.16	13.62	13.46	13.22	13.36	13.62	14.62	15.31	15.92	15.31	14.82	14.32
10	13.06	12.96	12.56	12.46	12.66	12.96	13.62	14.96	15.06	14.82	14.42	13.86
11	12.96	12.16	11.76	11.46	11.76	12.16	13.06	14.02	14.56	14.42	13.86	13.22
12	12.66	12.02	11.76	11.62	11.86	12.26	12.82	14.26	14.42	14.42	14.16	13.06
13	12.16	12.11	11.46	11.12	11.71	11.86	12.61	13.22	13.76	13.76	13.22	12.42
14	11.22	10.96	10.66	10.42	10.56	10.82	11.22	13.01	13.12	13.12	12.82	12.21
15	10.61	09.76	08.82	08.42	08.26	08.82	09.62	10.56	11.06	11.36	11.06	10.16
16	09.62	09.36	09.06	08.96	08.66	09.46	10.16	10.82	11.76	12.02	11.62	11.06
17	10.56	10.26	09.86	09.76	10.02	10.56	11.62	12.66	12.96	12.96	12.42	11.76
18	11.46	10.66	10.26	10.26	10.26	10.51	11.76	12.42	13.22	13.36	12.56	11.86
19	11.62	11.22	10.66	10.82	11.22	11.62	12.42	13.76	14.11	14.11	13.36	12.51
20	11.62	10.56	10.02	09.86	10.02	10.16	10.82	12.16	12.96	12.66	12.42	11.76
21	11.86	11.06	10.16	10.02	10.02	10.42	11.36	12.66	13.22	12.52	13.31	12.42
22	13.22	12.66	11.86	11.46	11.86	12.26	13.06	13.76	14.66	14.82	14.42	13.22
23	13.62	12.96	12.26	11.86	12.02	12.56	13.36	14.26	14.66	14.82	14.26	13.62
24	12.02	11.46	10.66	10.66	11.06	11.76	12.56	13.96	14.56	14.56	14.02	13.52
25	12.26	11.62	11.06	10.66	10.56	10.82	11.36	12.16	13.22	13.32	12.66	11.76
26	10.96	09.76	09.36	09.36	09.36	09.86	11.06	12.16	13.22	13.22	13.36	12.66
27	11.01	10.66	10.26	09.86	09.76	10.16	10.42	12.26	13.36	13.76	13.36	12.16
28	11.46	10.91	10.72	10.82	10.82	11.52	12.32	13.06	14.16	14.26	14.16	13.36
29	12.02	11.62	11.36	11.22	11.76	12.16	12.56	13.22	13.76	13.62	13.06	12.26
30	12.42	11.76	11.46	11.22	11.46	12.16	12.96	13.86	14.82	14.82	14.42	13.76
31	13.22	13.12	12.96	12.26	12.02	12.96	14.16	14.96	15.86	16.16	15.62	15.06
Mean	12.44	11.84	11.40	11.21	11.39	11.85	12.56	13.60	14.26	14.29	13.89	13.09

Time / Date	1300	1400	1500	1600	1700	1800	1900	2000	2100	2200	2300	2400
1	13.22	12.26	11.62	11.22	12.16	12.16	12.66	13.36	13.76	14.02	13.76	13.36
2	11.86	11.06	10.66	10.82	10.96	11.46	12.26	13.62	14.26	14.56	14.56	14.16
3	12.56	11.62	10.96	10.66	10.82	11.62	12.26	13.36	13.86	14.02	14.04	13.86
4	14.21	13.22	12.66	12.82	13.36	13.76	14.26	14.82	15.46	15.76	15.36	15.22
5	14.02	13.06	12.66	12.32	12.72	13.41	13.81	14.51	15.06	15.22	15.06	14.96
6	13.46	12.26	11.46	11.36	11.62	11.86	12.42	13.46	14.51	14.61	14.21	14.11
7	12.82	11.86	11.36	11.22	11.46	12.56	13.22	13.86	14.42	14.82	14.66	14.42
8	13.46	12.26	11.86	11.46	11.76	12.42	13.22	13.86	14.26	14.42	14.56	14.42
9	13.31	12.02	11.36	11.06	11.46	11.86	12.82	13.76	13.76	14.02	14.16	13.86
10	12.96	11.62	11.36	10.72	11.71	11.71	12.02	12.66	13.36	13.76	13.62	13.36
11	12.16	11.62	10.96	10.96	11.06	11.62	12.26	12.96	13.36	13.46	13.36	13.06
12	11.22	10.96	10.26	10.22	10.66	11.22	11.36	12.02	12.42	12.56	12.26	12.02
13	11.22	10.02	09.22	09.22	09.36	09.86	10.82	11.36	11.86	12.02	11.86	11.62
14	10.61	09.76	08.96	08.66	08.66	08.96	10.02	10.91	11.22	11.52	11.12	11.01
15	09.36	08.11	07.81	07.52	07.81	08.56	09.31	09.76	10.02	10.56	10.56	10.16
16	10.02	09.22	08.96	08.66	08.82	08.96	09.46	10.42	10.91	11.41	11.41	11.06
17	10.16	09.62	09.22	08.82	08.96	09.22	10.02	10.96	11.46	11.62	11.76	11.46
18	10.26	09.36	08.66	08.42	08.66	09.06	10.26	11.36	11.86	12.26	12.02	11.76
19	11.71	10.02	09.22	09.22	09.46	09.76	10.16	10.96	11.36	11.62	11.62	11.62
20	10.56	09.86	09.36	08.56	09.06	10.02	10.42	11.64	12.16	12.42	12.56	12.26
21	11.41	09.76	09.06	09.06	09.36	09.86	10.56	11.52	12.61	13.06	13.06	13.06
22	12.66	11.86	11.06	10.66	10.96	11.22	11.76	12.56	13.22	13.62	13.82	13.76
23	12.42	11.22	10.26	09.86	09.86	10.02	11.06	11.76	12.42	12.96	12.56	12.42
24	12.91	11.62	10.56	10.16	10.42	10.66	10.96	12.16	12.96	13.22	13.22	12.06
25	10.26	09.36	08.56	08.16	08.51	09.22	09.52	10.02	10.66	11.06	11.22	11.36
26	11.36	09.76	08.56	08.42	08.56	08.82	09.36	10.11	11.12	11.41	11.46	11.46
27	10.96	10.02	09.46	09.06	09.36	10.02	10.56	11.01	11.76	12.02	12.16	12.16
28	12.56	11.36	10.56	10.16	09.76	09.86	11.06	12.16	12.42	12.56	12.56	12.42
29	11.62	10.66	10.26	09.76	11.22	10.66	10.96	11.46	12.02	12.56	12.66	12.16
30	12.82	11.01	10.96	10.51	10.96	11.31	12.11	13.22	14.02	14.02	13.76	13.36
31	13.62	12.32	11.62	11.06	10.96	11.62	12.26	13.31	13.81	14.11	13.71	13.71
Mean	11.99	10.93	10.31	10.03	10.34	10.75	11.39	12.22	12.79	13.07	12.99	12.76

กรุงเทพ ฯ ธันวาคม ๒๕๐๐ **Bangkok December 1957**

อุณหภูมิของอากาศเป็นองศาเซ็นติเกรด

Air Temperature in Degrees Centigrade

Time / Date	เวลากรุงเทพ ฯ 0100	0200	0300	0400	0500	0600	0700	0800	0900	1000	1100	1200
									Bangkok Standard Time			
1	23.8	23.3	23.0	22.8	22.5	22.0	22.3	25.0	26.5	27.0	28.0	29.1
2	23.8	23.3	23.0	22.8	22.5	22.0	22.3	25.0	26.5	27.5	28.3	28.6
3	24.6	23.5	23.1	22.7	22.0	21.9	22.0	24.3	25.5	26.3	27.2	27.8
4	22.9	22.5	22.0	21.8	21.8	21.2	21.8	24.0	25.2	27.3	27.3	27.8
5	22.2	22.1	22.0	21.8	21.5	21.3	21.3	24.4	26.2	27.2	28.1	29.3
6	23.0	22.3	22.0	21.7	21.0	20.8	20.8	24.0	25.3	27.0	28.0	28.3
7	22.0	21.3	21.0	20.7	20.2	20.0	20.2	22.0	24.7	26.5	27.1	27.7
8	22.0	21.3	21.0	20.8	20.5	20.3	20.7	22.3	22.9	25.1	27.0	28.3
9	22.2	22.0	21.4	21.3	21.1	20.9	20.9	23.8	25.5	26.8	28.5	30.0
10	24.3	23.8	23.1	22.7	22.3	22.0	21.9	24.7	26.1	28.1	29.2	29.8
11	25.0	24.6	23.9	23.4	22.9	22.4	22.3	24.8	26.9	29.0	29.6	30.7
12	24.2	23.8	23.9	23.0	22.7	22.2	21.9	25.8	28.5	29.3	29.3	30.1
13	23.5	23.8	23.3	23.0	22.7	23.0	22.2	25.0	27.7	29.2	30.0	30.8
14	23.6	23.3	23.0	22.5	22.6	22.6	23.7	25.1	27.7	29.5	30.5	31.7
15	26.0	25.8	25.9	25.2	25.0	24.8	24.8	27.1	29.2	30.3	30.8	31.3
16	26.1	25.9	25.7	25.5	25.2	24.5	24.5	26.5	28.2	28.7	29.9	30.7
17	25.0	24.3	24.1	23.9	23.8	23.7	24.0	25.8	28.0	29.1	30.0	30.9
18	26.0	24.8	24.2	24.0	23.8	23.0	22.7	24.8	27.2	28.0	29.0	30.0
19	24.9	24.2	23.6	23.1	22.9	22.5	22.5	25.7	27.0	28.2	29.3	29.2
20	22.7	21.9	21.4	21.0	20.6	20.4	20.4	23.5	26.1	28.0	29.1	30.0
21	22.8	22.9	21.9	21.6	21.1	20.3	20.9	24.0	26.5	28.0	29.1	29.7
22	23.0	22.3	21.9	21.2	20.7	20.3	19.8	22.8	24.8	26.8	28.5	29.8
23	22.0	21.3	21.0	21.1	20.6	20.6	20.2	23.3	25.2	26.6	27.2	29.0
24	22.2	21.9	21.4	20.9	20.6	20.4	20.6	24.0	25.7	26.6	27.8	28.8
25	21.8	21.0	20.8	21.0	20.6	20.4	20.7	24.0	25.6	27.7	28.9	29.9
26	22.3	21.5	22.0	21.2	21.0	21.0	21.0	23.2	26.3	27.5	29.1	30.0
27	21.8	22.0	22.0	21.9	22.0	21.9	21.8	23.0	25.0	26.0	28.8	29.5
28	22.4	22.0	22.0	21.7	21.5	20.5	21.0	24.5	26.8	28.5	28.3	30.0
29	23.5	23.0	22.9	22.7	22.6	22.3	22.1	25.2	28.1	30.0	30.8	32.1
30	24.8	24.4	24.4	24.5	24.1	23.9	24.3	26.1	27.9	29.8	30.8	31.2
31	25.0	25.0	25.0	24.7	24.0	23.5	23.2	25.2	26.3	27.1	28.0	28.6
Mean	23.5	23.1	22.8	22.5	22.1	21.8	21.9	24.5	26.4	27.8	28.8	29.7

Time / Date	1300	1400	1500	1600	1700	1800	1900	2000	2100	2200	2300	2400
1	30.0	29.5	29.8	29.7	29.6	27.5	26.2	25.7	25.0	24.6	24.0	23.9
2	29.0	28.5	29.6	28.7	28.6	27.3	26.4	26.4	26.2	26.0	25.1	24.8
3	28.2	29.1	29.1	28.3	28.8	27.5	26.5	25.2	24.7	24.0	23.6	23.3
4	28.3	28.7	28.7	28.3	27.2	26.2	25.4	25.0	24.4	23.9	23.6	23.1
5	29.0	29.5	29.3	29.2	29.0	27.2	26.3	25.8	26.0	24.8	24.0	23.5
6	29.0	29.1	29.8	28.9	28.1	26.6	25.3	24.3	23.8	23.0	23.2	22.8
7	28.5	29.2	29.3	28.5	28.1	26.5	25.0	24.2	23.2	23.0	22.7	22.2
8	29.1	29.0	28.6	29.0	28.0	26.0	25.0	24.6	24.0	23.5	23.0	22.6
9	30.0	30.4	30.5	30.4	30.0	29.8	27.3	26.0	25.5	25.0	24.7	24.5
10	30.2	30.0	31.0	30.8	30.0	29.0	28.0	27.6	27.1	26.7	25.9	25.2
11	31.0	31.0	31.8	31.7	30.8	29.5	28.0	27.0	26.9	26.1	25.4	24.8
12	31.0	31.2	31.0	30.6	30.0	28.2	27.2	25.9	25.0	24.4	24.0	23.7
13	31.0	32.2	31.2	31.5	30.6	28.9	26.2	25.2	25.0	24.4	24.1	23.8
14	32.0	32.2	31.3	32.0	31.2	30.1	28.2	27.3	27.0	26.3	26.0	26.0
15	32.1	32.5	32.0	32.8	32.2	31.0	29.8	29.0	28.2	27.8	27.0	26.2
16	31.1	31.5	31.6	31.6	31.0	29.8	28.3	27.8	27.0	25.8	25.5	25.0
17	31.2	31.4	31.7	31.7	31.2	29.8	28.1	28.0	27.5	26.5	26.4	26.6
18	30.8	31.3	31.5	31.2	30.7	29.3	27.5	26.1	25.1	25.0	25.0	24.8
19	29.8	31.0	31.0	30.2	29.5	27.5	26.7	25.0	24.3	23.1	22.9	22.8
20	30.5	30.8	31.0	31.1	30.8	29.1	27.2	25.7	24.0	23.3	23.1	23.0
21	30.5	31.4	31.6	30.9	29.9	28.0	26.4	25.5	25.5	24.0	23.5	22.8
22	30.7	30.8	30.8	30.5	29.7	27.0	26.1	24.8	24.3	23.6	23.0	22.4
23	29.8	30.5	30.8	30.8	29.6	27.7	25.5	24.6	24.0	24.1	23.6	22.9
24	29.2	29.0	30.1	29.6	29.7	28.0	26.1	24.7	23.5	23.1	22.3	22.0
25	29.8	30.3	30.7	30.5	29.8	28.2	25.7	24.1	23.7	23.3	22.8	22.7
26	30.4	31.0	30.8	30.7	30.0	27.7	25.9	24.2	23.2	22.8	22.5	22.2
27	30.0	30.1	29.7	30.9	29.0	28.0	24.8	24.4	23.5	23.0	22.7	22.6
28	30.7	30.8	31.7	31.6	30.8	29.5	27.8	26.0	25.0	24.4	23.9	23.6
29	32.2	33.1	32.8	32.6	32.2	30.8	29.0	27.5	26.8	25.5	25.5	25.2
30	32.0	32.3	32.8	32.5	32.0	30.0	28.5	27.5	26.7	26.3	26.0	25.5
31	29.3	30.0	30.5	30.7	30.4	29.7	27.9	26.7	25.0	24.5	24.3	23.0
Mean	30.2	30.6	30.7	30.6	30.0	28.4	26.9	25.9	25.2	24.6	24.2	23.8

กรุงเทพ ฯ ธันวาคม ๒๕๐๐ **Bangkok December 1957**

ความชื้นสัมพันธ์รายชั่วโมงประจำวันเป็นเรือนร้อย

Hourly Relative Humidity in Percent

Time / Date	เวลากรุงเทพ ฯ 0100	0200	0300	0400	0500	0600	0700	0800	0900	1000	1100	1200
									Bangkok Standard Time			
1	87.0	90.0	92.0	92.0	92.0	96.0	96.0	85.0	73.0	73.0	70.0	64.0
2	87.0	90.0	92.0	92.0	92.0	96.0	96.0	85.0	73.0	73.0	69.0	66.0
3	91.0	90.0	90.0	90.0	92.0	93.0	96.0	77.0	74.0	70.0	65.0	65.0
4	95.0	94.0	96.0	97.0	98.0	98.0	94.0	84.0	81.0	76.0	73.0	70.0
5	97.0	97.0	97.0	97.0	98.0	98.0	98.0	78.0	75.0	72.0	69.0	61.0
6	91.0	97.0	94.0	93.0	92.0	94.0	95.0	84.0	74.0	67.0	62.0	66.0
7	93.0	98.0	96.0	97.0	99.0	100.0	98.0	86.0	81.0	53.0	61.0	57.0
8	92.0	96.0	96.0	96.0	97.0	98.0	96.0	92.0	87.0	71.0	63.0	60.0
9	90.0	88.0	92.0	92.0	92.0	93.0	93.0	80.0	74.0	71.0	68.0	64.0
10	88.0	87.0	89.0	91.0	92.0	93.0	93.0	81.0	78.0	72.0	66.0	65.0
11	86.0	87.0	90.0	89.0	92.0	94.0	95.0	85.0	79.0	67.0	64.0	62.0
12	95.0	95.0	95.0	95.0	94.0	97.0	99.0	86.0	66.0	64.0	61.0	57.0
13	95.0	93.0	96.0	98.0	94.0	90.0	100.0	94.0	72.0	69.0	63.0	61.0
14	95.0	97.0	97.0	98.0	99.0	99.0	98.0	91.0	76.0	69.0	67.0	61.0
15	92.0	91.0	85.0	85.0	86.0	87.0	88.0	79.0	72.0	68.0	65.0	61.0
16	95.0	91.0	91.0	91.0	94.0	91.0	88.0	88.0	71.0	68.0	67.0	64.0
17	94.0	98.0	97.0	96.0	96.0	97.0	98.0	85.0	75.0	71.0	66.0	61.0
18	84.0	91.0	95.0	93.0	95.0	98.0	96.0	84.0	71.0	66.0	62.0	59.0
19	92.0	87.0	93.0	98.0	91.0	95.0	95.0	80.0	75.0	69.0	60.0	58.0
20	92.0	96.0	97.0	97.0	97.0	99.0	99.0	89.0	78.0	65.0	58.0	52.0
21	94.0	94.0	97.0	97.0	98.0	100.0	98.0	84.0	71.0	65.0	59.0	52.0
22	86.0	85.0	87.0	91.0	94.0	94.0	91.0	78.0	73.0	62.0	61.0	55.0
23	92.0	94.0	93.0	90.0	94.0	93.0	95.0	87.0	70.0	65.0	65.0	61.0
24	97.0	93.0	95.0	98.0	98.0	97.0	97.0	82.0	73.0	70.0	64.0	59.0
25	92.0	98.0	97.0	96.0	96.0	98.0	97.0	87.0	75.0	68.0	63.0	55.0
26	93.0	91.0	91.0	96.0	97.0	97.0	97.0	93.0	76.0	72.0	67.0	65.0
27	97.0	97.0	97.0	98.0	99.0	99.0	99.0	96.0	81.0	78.0	69.0	66.0
28	96.0	97.0	96.0	97.0	97.0	100.0	100.0	87.0	78.0	71.0	68.0	61.0
29	96.0	96.0	96.0	97.0	97.0	97.0	93.0	85.0	72.0	64.0	58.0	53.0
30	91.0	93.0	94.0	95.0	96.0	97.0	97.0	93.0	83.0	76.0	69.0	65.0
31	96.0	95.0	95.0	100.0	92.0	92.0	87.0	76.0	69.0	65.0	59.0	58.0
Mean	92.3	93.1	93.8	94·6	94.8	95.8	95.1	85.2	75.0	68.7	64.6	60.8

Time / Date	1300	1400	1500	1600	1700	1800	1900	2000	2100	2200	2300	2400
1	51.0	56.0	56.0	56.0	59.0	70.0	73.0	75.0	80.0	83.0	86.0	87.0
2	65.0	65.0	63.0	65.0	67.0	73.0	78.0	82.0	83.0	86.0	87.0	90.0
3	62.0	62.0	62.0	64.0	67.0	70.0	79.0	84.0	88.0	92.0	96.0	97.0
4	73.0	66.0	66.0	66.0	71.0	76.0	80.0	82.0	86.0	87.0	88.0	92.0
5	61.0	61.0	60.0	59.0	60.0	73.0	76.0	77.0	79.0	84.0	88.0	90.0
6	55.0	61.0	61.0	59.0	56.0	68.0	75.0	82.0	86.0	90.0	90.0	92.0
7	55.0	54.0	56.0	52.0	57.0	67.0	71.0	74.0	79.0	81.0	84.0	92.0
8	58.0	57.0	60.0	60.0	59.0	71.0	76.0	78.0	81.0	83.0	86.0	88.0
9	58.0	60.0	58.0	60.0	61.0	66.0	78.0	78.0	84.0	86.0	87.0	89.0
10	64.0	65.0	63.0	61.0	65.0	73.0	73.0	74.0	78.0	80.0	82.0	84.0
11	58.0	55.0	57.0	55.0	60.0	68.0	72.0	76.0	77.0	83.0	88.0	91.0
12	·57.0	58.0	56.0	58.0	59.0	71.0	74.0	82.0	88.0	91.0	93.0	94.0
13	60.0	56.0	56.0	55.0	58.0	70.0	85.0	85.0	90.0	89.0	94.0	94.0
14	58.0	55.0	60.0	56.0	59.0	67.0	77.0	83.0	83.0	87.0	92.0	92.0
15	60.0	56.0	56.0	54.0	54.0	63.0	72.0	75.0	82.0	84.0	89.0	93.0
16	62.0	60.0	60.0	56.0	61.0	69.0	79.0	81.0	85.0	92.0	92.0	94.0
17	60.0	61.0	56.0	57.0	60.0	69.0	79.0	81.0	85.0	92.0	89.0	85.0
18	56.0	53.0	52.0	52.0	51.0	61.0	69.0	81.0	88.0	88.0	90.0	91.0
19	55.0	54.0	55.0	54.0	60.0	68.0	66.0	83.0	88.0	93.0	92.0	89.0
20	51.0	50.0	48.0	49.0	54.0	58.0	69.0	67.0	83.0	84.0	88.0	93.0
21	52.0	51.0	52.0	64.0	57.0	64.0	70.0	72.0	74.0	84.0	88.0	93.0
22	49.0	46.0	50.0	51.0	53.0	67.0	72.0	76.0	78.0	82.0	87.0	89.0
23	54.0	51.0	49.0	49.0	51.0	64.0	74.0	79.0	83.0	83.0	86.0	92.0
24	57.0	56.0	52.0	52.0	53.0	61.0	65.0	78.0	84.0	85.0	92.0	94.0
25	55.0	54.0	53.0	51.0	53.0	64.0	76.0	83.0	86.0	88.0	90.0	91.0
26	64.0	52.0	50.0	50.0	55.0	67.0	78.0	87.0	88.0	92.0	92.0	94.0
27	61.0	63.0	59.0	50.0	54.0	61.0	78.0	82.0	89.0	92.0	93.0	94.0
28	59.0	60.0	57.0	55.0	55.0	60.0	70.0	79.0	85.0	89.0	94.0	95.0
29	54.0	50.0	50.0	48.0	53.0	61.0	70.0	76.0	80.0	87.0	87.0	89.0
30	60.0	53.0	53.0	48.0	52.0	61.0	75.0	80.0	87.0	90.0	90.0	93.0
31	56.0	53.0	51.0	51.0	49.0	53.0	67.0	70.0	77.0	81.0	84.0	93.0
Mean	58.1	56.6	56.0	55.4	57.5	66.3	74.1	78.8	83.4	86.7	89.2	91.4

กรุงเทพ ฯ ธันวาคม ๒๕๐๐ **Bangkok December 1957**

ทิศและกำลังลมรายชั่วโมง (โบฟอร์ตสเกล)

Hourly Direction and Force of Surface Winds (Beaufort Scale)

Time	0100		0200		0300		0400		0500		0600	
Date	Dir.	Force	Dir.	Force	Dir.	Force	Dir.	Force	Dir.	Force	Dir.	Force
1	NNW	2	NNW	2	N	2	NNW	1	C	0	C	0
2	C	0	C	0	C	0	C	0	C	0	C	0
3	NNW	2	NNW	1	NNW	2	N	1	N	1	NE	1
4	C	0	C	0	C	0	C	0	C	0	C	0
5	C	0	C	0	C	0	C	0	C	0	C	0
6	C	0	C	0	C	0	N	1	N	1	C	0
7	C	0	C	0	C	0	C	0	C	0	C	0
8	C	0	C	0	C	0	C	0	C	0	C	0
9	C	0	C	0	C	0	C	0	N	1	N	1
10	N	2	N	2	NNW	1	N	1	N	1	N	1
11	C	0	C	0	C	0	C	0	C	0	C	0
12	C	0	C	0	C	0	C	0	C	0	C	0
13	C	0	C	0	C	0	C	0	C	0	C	0
14	C	0	C	0	C	0	C	0	C	0	C	0
15	C	0	C	0	NNW	2	NNW	2	C	0	C	0
16	C	0	C	0	ENE	2	ENE	2	ENE	2	E	1
17	C	0	C	0	C	0	C	0	C	0	C	0
18	C	0	C	0	C	0	C	0	C	0	C	0
19	C	0	ENE	2	C	0	C	0	C	0	C	0
20	C	0	C	0	C	0	C	0	C	0	C	0
21	C	0	C	0	C	0	C	0	C	0	C	0
22	C	0	NNE	1	C	0	C	0	C	0	C	0
23	C	0	C	0	NE	1	C	0	NE	1	C	0
24	C	0	C	0	C	0	C	0	C	0	C	0
25	C	0	C	0	C	0	C	0	C	0	C	0
26	C	0	C	0	C	0	C	0	C	0	C	0
27	C	0	C	0	C	0	C	0	C	0	C	0
28	C	0	C	0	C	0	C	0	C	0	C	0
29	C	0	C	0	C	0	C	0	C	0	C	0
30	C	0	C	0	C	0	C	0	C	0	C	0
31	C	0	C	0	C	0	C	0	ENE	2	ENE	1
Freq.	C	0.2	C	0.3	C	0.3	C	0.3	C	0.3	C	0.2

Time	0700		0800		0900		1000		1100		1200	
Date	Dir.	Force	Dir.	Force	Dir.	Force	Dir.	Force	Dir.	Force	Dir.	Force
1	C	0	ENE	2	NE	2	NE	2	NE	3	NNE	2
2	C	0	NNE	2	NE	1	NNE	1	N	3	NNE	2
3	C	0	ENE	2	NNE	2	NE	2	NE	2	NE	2
4	C	0	NNE	2	NNE	1	ENE	2	C	0	NNE	1
5	C	0	NNE	1	NNE	2	NNE	1	NNE	1	NE	2
6	C	0	C	0	NE	2	NNE	1	NNE	2	NE	1
7	C	0	C	0	C	0	NE	1	NNE	1	NNE	2
8	C	0	C	0	NNE	1	C	0	NNE	1	NNE	2
9	C	0	N	2	N	2	N	2	N	2	C	0
10	C	0	N	2	NNE	2	N	2	N	2	NE	2
11	NNW	1	C	0	C	0	ENE	2	ENE	2	NNE	2
12	C	0	C	0	C	0	ENE	1	NNE	2	NE	1
13	C	0	N	1	N	1	N	2	N	2	N	2
14	C	0	C	0	N	2	N	2	N	2	N	2
15	C	0	C	0	E	3	E	2	E	2	NE	3
16	ENE	2	E	3	E	2	E	3	E	3	E	3
17	C	0	C	0	C	0	C	0	ENE	1	NNE	2
18	C	0	C	0	ENE	3	ENE	2	ENE	3	NE	4
19	C	0	C	0	NE	1	ENE	2	NE	2	E	1
20	C	0	C	0	C	0	C	0	NNE	2	ENE	2
21	C	0	C	0	C	0	NNE	1	C	0	NE	1
22	C	0	N	1	NNE	1	NNE	1	C	0	ENE	2
23	C	0	ENE	1	NE	2	NE	2	NE	2	NE	2
24	C	0	C	0	C	0	NNE	1	NE	1	ENE	2
25	C	0	C	0	C	0	NNE	1	C	0	C	0
26	C	0	C	0	C	0	ENE	1	E	1	ESE	1
27	C	0	C	0	C	0	C	0	NE	2	NE	2
28	C	0	NE	1	NE	1	E	1	C	0	C	0
29	C	0	C	0	C	0	C	0	NNE	2	NE	1
30	C	0	C	0	C	0	ENE	1	C	0	ENE	2
31	ENE	2	ENE	3	ENE	4	ENE	4	NE	4	ENE	4
Freq.	C	0.2	C	0.7	C	1.1	ENE	1.4	NE,NNE	1.6	NE	1.8

กรุงเทพ ฯ ธันวาคม ๒๕๐๐ **Bangkok December 1957**

ทิศและกำลังลมรายชั่วโมง (โบฟอร์ตสเกล)

Hourly Direction and Force of Surface Winds (Beaufort Scale)

Time	1300		1400		1500		1600		1700		1800	
Date	Dir.	Force	Dir.	Force	Dir.	Force	Dir.	Force	Dir.	Force	Dir.	Force
1	NE	2	NNE	2	NNE	2	NNE	2	N	1	C	0
2	NNE	2	N	3	NNE	2	NNE	2	N	2	C	0
3	NNE	2	C	0	NNE	1	C	0	NNE	1	C	0
4	C	0	NNE	1	NNE	2	N	2	N	1	N	1
5	NNE	2	NNE	1	NNE	2	NNE	2	NNE	1	C	0
6	NNE	2	NNE	2	NNE	2	NNE	1	N	2	C	0
7	NE	1	NNE	2	NNE	2	N	2	N	2	C	0
8	ENE	2	NE	2	NNE	2	N	2	N	2	C	0
9	C	0	NE	2	NNE	2	C	0	C	0	C	0
10	ENE	2	NNE	2	NNE	1	NNE	2	N	1	C	0
11	NE	2	NE	2	NE	1	NNE	2	C	0	C	0
12	NNE	2	C	0	C	0	C	0	C	0	C	0
13	C	0	C	0	ENE	1	NE	2	NE	1	C	0
14	N	1	N	2	NE	2	NE	2	C	0	C	0
15	NE	3	NE	2	ENE	2	NE	2	ENE	2	C	0
16	E	2	ENE	2	NE	2	NE	1	NE	2	C	0
17	E	2	ESE	2	NE	2	NE	3	NE	1	C	0
18	NE	3	ENE	3	NE	2	NE	1	C	0	C	0
19	NE	1	NE	2	N	2	N	2	N	1	C	0
20	NE	2	ENE	2	NNE	2	NE	2	C	0	C	0
21	NE	2	NE	2	NE	2	N	1	N	1	C	0
22	NE	2	ENE	2	ENE	2	ENE	2	C	0	N	1
23	NE	2	NNE	2	NNE	1	N	1	N	1	C	0
24	NE	2	NE	1	N	1	C	0	N	1	C	0
25	NNE	2	C	0	ENE	1	C	0	C	0	C	0
26	C	0	ESE	2	ESE	1	SE	1	SSE	1	C	0
27	NNE	1	C	0	NE	2	C	0	C	0	C	0
28	C	0	C	0	C	0	C	0	ENE	1	ENE	1
29	ENE	2	SE	2	C	0	C	0	C	0	C	0
30	E	3	ENE	3	E	2	ENE	2	ENE	1	C	0
31	NE	2	NNE	2	NE	2	C	0	NE	1	C	0
Freq.	NE	1.7	NE,NNE	1.6	NNE	1.6	C	1.3	N	0.9	C	0.1

Time	1900		2000		2100		2200		2300		2400	
Date	Dir.	Force	Dir.	Force	Dir.	Force	Dir.	Force	Dir.	Force	Dir.	Force
1	NNE	2	NNE	1	C	0	C	0	C	0	C	0
2	C	0	C	0	NE	2	C	0	C	0	C	0
3	C	0	C	0	C	0	C	0	C	0	ENE	1
4	C	0	NNE	2	C	0	C	0	NNE	1	C	0
5	C	0	C	0	C	0	C	0	C	0	C	0
6	C	0	C	0	C	0	C	0	C	0	C	0
7	C	0	C	0	C	0	C	0	ENE	1	C	0
8	NNW	1	C	0	C	0	C	0	C	0	C	0
9	C	0	C	0	C	0	C	0	C	0	N	1
10	C	0	NNW	1	C	0	N	2	N	1	C	0
11	C	0	NNW	1	C	0	C	0	C	0	C	0
12	C	0	C	0	C	0	C	0	C	0	C	0
13	C	0	C	0	C	0	C	0	C	0	C	0
14	C	0	C	0	C	0	C	0	C	0	C	0
15	C	0	C	0	C	0	C	0	C	0	C	0
16	C	0	C	0	C	0	C	0	C	0	C	0
17	C	0	C	0	C	0	C	0	C	0	C	0
18	C	0	C	0	C	0	C	0	C	0	C	0
19	C	0	C	0	C	0	C	0	C	0	C	0
20	N	1	C	0	C	0	C	0	C	0	C	0
21	C	0	C	0	C	0	C	0	C	0	NNE	1
22	C	0	C	0	C	0	C	0	C	0	C	0
23	C	0	C	0	C	0	C	0	C	0	C	0
24	N	1	C	0	C	0	C	0	C	0	C	0
25	C	0	C	0	C	0	C	0	C	0	C	0
26	SSW	1	C	0	C	0	C	0	C	0	C	0
27	C	0	C	0	C	0	C	0	C	0	C	0
28	C	0	C	0	C	0	C	0	C	0	C	0
29	C	0	C	0	C	0	C	0	SE	1	C	0
30	C	0	C	0	C	0	C	0	C	0	C	0
31	C	0	C	0	C	0	C	0	C	0	C	0
Freq.	C	0.2	C	0.2	C	0.1	C	0.1	C	0.1	C	0.1

กรุงเทพ ฯ ธันวาคม ๒๕๐๐ **Bangkok December 1957**

จำนวนฝนรายชั่วโมงเป็นมิลลิเมตร

Hourly Rainfall in Millimetres

Time / Date	เวลากรุงเทพ ฯ											**Bangkok Standard Time**
	0100	0200	0300	0400	0500	0600	0700	0800	0900	1000	1100	1200
1												
2												
3												
4												
5												
6												
7												
8												
9												
10												
11												
12												
13												
14												
15												
16												
17												
18												
19												
20												
21												
22												
23												
24												
25												
26												
27												
28												
29												
30												
31												
Total												

Time / Date	1300	1400	1500	1600	1700	1800	1900	2000	2100	2200	2300	2400
1												
2												
3												
4												
5												
6												
7												
8												
9												
10												
11												
12												
13												
14												
15												
16												
17												
18												
19												
20												
21												
22												
23												
24												
25												
26												
27												
28												
29												
30												
31												
Total												

กรุงเทพ ฯ ธันวาคม ๒๕๐๐ **Bangkok December 1957**

ทรรศนวิสัยทางนอน (กม.) Horizontal Visibility (Km.)					จำนวนเมฆ (0 — 8) Amount of Clouds (0 — 8)			
Time / Date	เวลากรุงเทพ ฯ				Bangkok Standard Time			
	0700	1000	1300	1600	0700	1000	1300	1600
1	6.4	17.6	22.4	22.4	6	5	2	2
2	16.0	19.2	19.2	19.2	2	5	6	7
3	4.8	16.0	19.2	16.0	4	6	6	6
4	4.8	14.4	14.4	16.0	4	5	7	7
5	8.0	16.0	16.0	20.0	7	4	4	3
6	4.8	16.0	20.0	16.0	3	4	5	7
7	6.4	12.0	12.0	12.0	6	6	6	6
8	6.4	9.6	16.0	16.0	5	7	4	4
9	8.0	10.0	16.0	16.0	6	3	3	5
10	8.0	16.0	16.0	20.0	4	4	4	4
11	8.0	14.4	19.2	19.2	7	6	4	4
12	4.8	12.0	13.0	16.0	5	5	5	6
13	6.4	11.2	12.8	13.0	7	5	5	5
14	6.4	12.8	16.0	16.0	4	7	6	5
15	12.8	16.0	16.0	16.0	5	3	3	4
16	9.0	12.8	16.0	16.0	3	4	5	4
17	9.6	12.0	12.0	12.8	5	6	6	5
18	8.0	12.8	16.0	16.0	5	5	5	5
19	8.0	16.0	16.0	16.0	7	7	7	7
20	3.2	8.0	12.8	16.0	3	4	3	3
21	3.2	10.0	16.0	16.0	5	5	5	6
22	8.0	9.6	16.0	16.0	6	6	6	5
23	11.2	12.8	16.0	16.0	2	4	4	4
24	2.4	12.8	16.0	16.0	6	7	7	7
25	3.2	8.0	16.0	16.0	3	4	5	4
26	4.8	8.0	11.2	12.8	3	4	5	6
27	4.8	8.0	12.8	12.8	7	5	6	5
28	3.2	6.4	8.0	12.8	6	5	5	6
29	1.6	8.0	14.4	16.0	5	5	4	4
30	4.8	8.0	12.8	16.0	6	4	4	5
31	8.0	16.0	16.0	16.0	4	2	1	4
Mean	6.3	12.3	15.4	16.0	4.9	4.9	4.8	5.0

วันที่ Date	ชนิดของเมฆ Form of Clouds			
	0700	1000	1300	1600
1	Sc.Ac.Ci.Cs.	Cu.Ac.Ci.Cs.	Cu.Ac.Ci.Cs.	Cu.Cs.
2	Ac.Cs.	Cu.Ac.Ci.Cs.	Cu.Sc.Ac.Ci.Cs.	Cu.Sc.Ac.Ci.Cs.
3	Ci.Cs.	Cu.Ac.Ci.Cs.	Cu.Ac.Ci.Cs.	Cu.Sc.Ac.Ci.Cs.
4	Cu.Ac.Ci.Cs.	Cu.Sc.Ac.Ci.Cs.	Cu.Sc.Ac.Ci.Cs.	Cu.Sc.Ac.Ci.Cs.
5	Ac.Ci.Cs.	Cu.Ac.Ci.	Cu.Ac.Ci.	Cu.Ac.Ci.Cs.
6	Ci.	Ci.	Cu.Sc.Ac.Ci.Cs.	Cu.Ac.Ci.
7	Sc.Ac.Ci.Cs.	Sc.Ac.Ci.Cs.	Cu.Ac.Ci.Cs.	Cu.Ac.Ci.Cs.
8	Sc.Ac.Ci.Cs.	Ac.Ci.Cs.	Cu.Sc.Ac.Ci.Cs.	Cu.Ac.Ci.Cs.
9	Sc.Ac.Ci.	Ac.Ci.	Cu.Sc.Ci.	Cu.Ac.Ci.Cs.
10	Ac.Ci.Cs.	Ac.Ci.	Cu.Ac.Ci.	Cu.Ac.Ci.
11	Ac.Ci.Cs.	Ci.Cs.	Cu.Ci.Cs.	Cu.Ac.Ci.
12	Sc.Ac.Ci.	Ac.Ci.Cs.	Cu.Ac.Ci.Cs.	Cu.Ci.Cs.
13	Ac.Ci.Cs.	Ci.Cs.	Cu.Ci.Cs.	Cu.Ci.Cs.
14	Sc.Ci.	Ci.Cs.	Cu.Ac.Ci.Cs.	Cu.Ci.Cs.
15	Cu.Sc.Ac.Ci.Cs.	Cu.Ac.Ci.	Cu.Ac.Ci.	Cu.Ac.Ci.
16	Cu.Sc.Ac.Ci.	Cu.Sc.Ac.Ci.	Cu.Ac.Ci.	Cu.Ac.Ci.
17	Cu.Sc.Ac.Ci.	Cu.Ac.Ci.Cs.	Cu.Ac.Ci.Cs.	Cu.Ac.Ci.
18	Sc.Ac.Ci.Cs.	Cu.Ci.	Cu.Ci.	Cu.Ci.Cs.
19	Sc.Ac.Ci.	Sc.Ac.Ci.Cs.	Cu.Sc.Ac.Ci.Cs.	Cu.Ci.
20	Cs.	Cs.	Cs.	Ci.
21	Cs.	Ci.Cs.	Cu.Ci.Cs.	Cu.Sc.Ci.Cs.
22	Ci.Cs.	Ci.Cs.	Ac.Ci.Cs.	Cu.Ac.Ci.Cs.
23	Cs.	Cs.	Cu.Cs.	Cu.Ci.
24	Cs.	Ci.Cs.	Cu.Sc.Ci.Cs.	Cu.Sc.Ci.Cs.
25	Cs.	Cs.	Cu.Sc.Cs.	Cu.Ci.Cs.
26	Cu.Ci.	Ci.Cs.	Cu.Cs.	Cu.Cs.
27	Cu.Sc.Ci.Cs.	Cu.Ci.Cs.	Cu.Ci.Cs.	Cu.Sc.Ci.Cs.
28	Sc.Ac.Ci.Cs.	Sc.Ci.Cs.	Cu.Ci.Cs.	Cu.Ci.Cs.
29	Sc.Ac.Ci.Cs.	Ci.Cs.	Cu.Ci.Cs.	Cu.Ci.Cs.
30	Cu.Sc.Ac.Ci.Cs.	Cu.Ci.Cs.	Cu.Ci.Cs.	Cu.Ci.Cs.
31	Cu.Ci.	Ac.Ci.Cs.	Cu.Ac.Ci.Cs.	Cu.Cs.

กรุงเทพ ฯ ธันวาคม ๒๕๐๐ Bangkok December 1957

ค่าเฉลี่ยของผลการตรวจอุตุนิยมวิทยาประจำวันและประจำเดือน

Daily and Monthly Values of Meteorological Elements

Date	Mean Barometric Pressure + 1000mb.	Temperature Max.	Temperature Min.	Temperature Range	Temperature Mean	Relative Humidity	Wind Velocity Extreme	Wind Velocity Mean	Mean Amount of Cloud	Total Rainfall	Mean Visibility	Amount of Evaporation	Weather Remarks
		°C.	°C.	°C.	°C.	%	km./hr.	km./hr.	0-8	mm.	km.	mm.	
1	13.21	30.8	21.5	9.3	25.9	76.8	29.0	5.0	3.1	—	15.2	2.7	◑ ⌒ ═
2	12.95	30.0	21.7	8.3	25.9	79.8	28.0	3.5	4.8	—	16.6	2.7	● ⌒
3	12.87	30.0	21.9	8.1	25.4	79.8	22.5	4.0	4.4	—	14.2	2.3	● ⌒ ═
4	14.32	29.3	21.2	8.1	24.9	82.9	24.5	2.3	5.0	—	13.4	2.0	● ⌒ ═
5	14.49	30.9	21.2	9.7	25.5	79.4	20.0	2.0	4.8	—	13.8	2.6	● ⌒ ═ ∞
6	13.44	30.4	20.8	9.6	24.9	78.5	21.0	2.1	4.9	—	13.9	2.4	● ⌒ ═
7	13.22	30.0	19.9	10.1	24.3	76.7	20.5	2.2	5.3	—	12.0	2.6	● ⌒ ═
8	13.72	30.2	20.0	10.2	24.4	79.2	26.0	2.2	4.9	—	13.0	5.2	● ⌒ ═ ∞
9	13.55	31.3	20.3	11.0	25.8	77.6	24.0	2.3	3.9	—	13.5	2.5	● ⌒ ═ ∞
10	13.01	31.8	21.6	10.2	26.7	77.4	27.0	5.0	4.5	—	13.9	2.6	● ⌒ ═
11	12.60	32.4	22.2	10.2	27.1	76.3	22.0	2.4	5.4	—	15.2	2.9	● ⌒ ═
12	12.19	31.8	21.9	9.9	26.5	78.5	19.0	0.8	5.3	—	11.5	2.4	● ⌒ ═ ∞
13	11.58	32.5	21.7	10.8	26.6	79.9	22.0	1.7	5.3	—	11.5	2.7	● ⌒ ═ ∞
14	10.90	33.2	22.3	10.9	27.3	79.8	22.0	2.2	4.8	—	13.2	2.4	● ⌒ ═
15	09.50	33.5	24.6	8.9	28.6	74.9	31.0	4.6	4.4	—	14.4	3.1	● ⌒
16	10.08	32.6	24.0	8.6	27.8	78.8	31.0	5.6	3.9	—	13.5	2.9	● ⌒ ═
17	10.78	32.7	23.1	9.6	27.6	79.5	24.0	2.2	5.3	—	12.2	2.7	● ⌒
18	10.94	32.5	22.5	10.0	26.9	76.1	29.0	3.8	4.9	—	13.8	3.7	● ⌒ ═
19	11.42	32.2	22.3	9.9	26.1	77.1	23.5	2.3	5.9	—	13.5	2.7	● ⌒ ═ ∞
20	11.00	31.8	20.2	11.6	25.6	75.5	23.0	1.8	3.4	—	10.1	3.0	◑ ⌒ ═ ∞
21	11.31	32.2	20.3	11.9	25.8	76.3	27.0	1.9	5.0	—	10.3	3.4	● ⌒ ═ ∞
22	12.68	31.7	19.6	12.1	25.2	73.2	21.5	2.4	5.3	—	11.1	3.2	● ⌒ ═ ∞
23	12.38	32.5	20.1	12.4	25.1	75.6	23.0	2.5	3.9	—	13.0	2.8	● ⌒
24	12.15	30.7	20.0	10.7	24.9	77.2	19.0	1.3	5.3	—	11.7	2.4	● ⌒ ═
25	10.81	31.9	20.3	11.6	25.2	77.8	15.0	0.5	4.0	—	11.2	2.3	● ⌒ ═ ∞
26	10.61	31.8	20.4	11.4	25.3	78.5	19.0	1.2	4.3	—	9.9	2.3	● ⌒ ═ ∞
27	11.07	31.7	21.2	10.5	25.2	81.3	15.5	0.8	5.3	—	8.0	2.3	● ⌒ ═ ∞
28	11.88	32.2	20.5	11.7	26.0	79.4	14.5	0.7	4.8	—	9.1	3.6	● ⌒ ═ ∞
29	11.86	33.7	21.9	11.8	27.4	75.6	21.0	1.1	3.9	—	9.9	3.5	● ⌒ ═ ∞
30	12.63	33.4	23.9	9.5	27.9	78.8	28.5	2.8	4.1	—	10.3	2.9	● ⌒ ═ ∞
31	13.35	31.9	22.8	9.1	26.6	73.7	40.0	6.5	3.3	—	12.7	3.9	◑ ⌒ ═
Total										—		88.7	
Mean	12.15	31.7	21.5	10.2	26.1	77.8	23.6	2.6	4.6	—	12.4	2.9	
Abs. Max.	16.66	33.7		12.4		100.0	40.0			—		5.2	
Days	th 5	th 29		rd 23		5 days	st 31			—		th 8	
Abs. Min.	07.52		19.6	8.1		46.0				—		2.0	
Days	th 15		nd 22	3,4		nd 22				—		th 4	

กรุงเทพ ฯ – BANGKOK

ผลสรุปการตรวจประจำเดือน ธันวาคม ๒๕๐๐

Monthly Summary for December 1957

1. ความกดอากาศ – AIR PRESSURE

สูงสุด	Extreme Maximum	1016.66	mb.	เมื่อ – on the 5th
ต่ำสุด	Extreme Minimum	1007.52	mb.	เมื่อ – on the 15th
ระยะเปลี่ยนประจำวันสูงสุด	Max. Diurnal Range	5.20	mb.	เมื่อ – on the 31st
ปานกลางสูงสุด	Mean Maximum	1014.39	mb.	
ปานกลางต่ำสุด	Mean Minimum	1010.05	mb.	
ปานกลาง	Mean	1012.15	mb.	

2. อุณหภูมิอากาศ – AIR TEMPERATURE

สูงสุด	Extreme Maximum	33.7	°C.	เมื่อ – on the 29th
ต่ำสุด	Extreme Minimum	20.0	°C.	เมื่อ – on the 8,24
ระยะเปลี่ยนประจำวันสูงสุด	Max. Diurnal Range	12.4	°C.	เมื่อ – on the 23rd
ปานกลางสูงสุด	Mean Maximum	31.7	°C.	
ปานกลางต่ำสุด	Mean Minimum	21.5	°C.	
ปานกลาง	Mean	26.1	°C.	

3. ความชื้นสัมพัทธ์ – RELATIVE HUMIDITY

สูงสุด	Highest	100.0	%	เมื่อ – on the 5 days.
ต่ำสุด	Lowest	46.0	%	เมื่อ – on the 22nd
ปานกลาง	Mean	77.8	%	

4. ลม – SURFACE WINDS

ความเร็วสูงสุด	Greatest Velocity	40.0	Km./hr.
ความเร็วปานกลาง	Mean Velocity	2.6	Km./hr.
ทิศร่วม	Resultant Direction	N 34°51'E	

5. ฝนตก – RAINFALL

รวมทั้งเดือน	Total Amount	0 mm.
ต่างจากปรกติ	Departure from normal	— 9.2 mm.
ความแรงของฝน	Greatest Intensity	— mm.
ตกมากที่สุดในวันหนึ่ง	Heaviest fall in 24 hrs.	— mm.

6. หมายเหตุ – MISCELLANEOUS INFORMATION

ท้องฟ้าไม่มีเมฆ	Cloudless sky	0	
ท้องฟ้ามีเมฆบางส่วน	Partly cloudy sky	3	
ท้องฟ้ามีเมฆมาก	Cloudy sky	28	
ท้องฟ้ามีเมฆเต็ม	Overcast	0	
วันมีฝนตก	Rainy days	0	
วันมีน้ำค้าง	Days with dew	31	
วันมีหมอก	Days with ground fog	0	
วันมีฟ้าหรัวชื้น	Days with mist	27	
วันมีฟ้าหรัว	Days with haze	15	
วันมีพายุฟ้าคะนอง	Days with thunderstorm	0	
วันมีพายุฟ้าคะนองไม่ผ่านสถานี	Days with distant thunderstorm	0	
วันมีฟ้าแลบ	Days with lightning	0	
จำนวนไอน้ำรวมทั้งเดือน	Total Evaporation	88.7	c.c.
จำนวนชั่วโมงที่มีแสงแดดทั้งเดือน	Toal Duration of Sunshine	—	hrs.

สรุปผลการตรวจอุตุนิยมวิทยาประจำเดือน ธันวาคม ๒๕๐๐

Summary of Meteorological Observations for month of December 1957

สถานี Station	ค่าปานกลางความกดอากาศโดยลดและแก้แล้ว (เป็นมิลลิบาร์) Mean Reduced Barometric Presssure (in millibars)								
	1000 + จำนวนในตาราง 1000 + the numbers in the tables								ประจำเดือน For Month
	0100	0400	0700	1000	1300	1600	1900	2200	
Chiangrai	17.32	16.67	17.88	18.93	15.79	12.96	14.61	17.07	16.40
Mae Hongson	15.02	—	15.79	17.44	14.55	11.78	12.66	—	14.54
Chiangmai	14.62	14.12	15.57	16.22	12.52	09.84	11.97	14.37	13.65
Nan	—	—	17.16	17.70	13.87	11.54	13.23	—	14.70
Lampang	—	—	16.36	17.10	13.36	11.13	12.88	—	14.17
Phrae	13.74	13.08	14.42	16.09	15.87	10.52	11.96	10.30	13.25
Mae Sariang	—	—	14.67	15.48	11.44	08.81	11.44	—	12.37
Uttaradit	14.69	13.90	15.18	16.67	13.70	11.57	12.87	14.69	14.16
Loei	—	—	15.70	16.92	13.75	11.84	13.46	—	14.33
Nakhon Phanom	15.52	14.71	16.04	16.45	13.66	12.29	14.40	15.83	14.86
Udon Thani	14.42	13.83	15.46	16.32	12.91	11.09	12.82	14.86	13.97
Sakon Nakhon	—	—	17.37	17.74	14.64	13.14	15.24	—	15.63
Tak	13.16	12.16	13.81	15.25	12.58	10.19	11.53	13.26	12.74
Phitsanulok	13.66	12.77	14.32	15.89	12.87	10.84	12.29	14.12	13.35
Mae Sot	14.25	12.68	14.23	15.26	11.52	09.34	11.29	14.49	12.88
Mudahan	—	—	16.65	16.82	13.93	12.63	14.43	—	14.89
Phetchabun	—	—	16.52	17.32	13.87	11.81	13.66	—	14.64
Khon Kaen	14.43	—	15.20	16.08	12.45	10.74	12.64	—	13.59
Roi Et	14.23	13.41	15.01	15.76	12.57	11.10	13.42	14.54	13.76
Nakhon Sawan	14.29	13.28	14.87	16.32	13.86	11.41	12.69	14.05	13.85
Chaiyaphum	—	—	13.54	14.63	11.95	09.79	11.34	—	12.25
Ubon Ratchathani	12.52	12.05	13.24	13.79	10.88	09.53	11.49	12.76	12.03
Nakhon Ratchasima	14.93	13.64	15.24	16.22	13.00	11.14	12.91	14.71	13.89
Surin	14.60	13.92	15.50	16.71	13.80	12.09	13.63	15.05	14.41
Lopburi	13.82	12.74	14.14	15.87	12.98	11.08	12.54	14.13	13.41
Suphanburi	—	—	15.37	16.73	14.13	12.21	13.82	—	14.45
Prachinburi	—	—	13.33	14.90	12.27	10.53	12.11	—	12.63
Sap Muang	—	—	—	—	—	—	—	—	—
Kanchanaburi	—	—	13.21	14.59	12.00	10.08	12.16	—	12.41
Don Muang	12.74	11.58	12.82	14.64	12.53	10.33	11.51	13.25	12.43
Aranyaprathet	13.41	—	14.18	15.37	12.62	10.95	12.65	—	13.20
Pom Phrachunlachomklao	—	—	12.42	14.07	12.03	09.93	10.95	—	11.88
Chonburi	12.53	11.07	12.59	14.01	11.50	09.75	11.59	13.15	12.02
Sattahip	12.77	11.43	12.48	13.99	12.23	10.60	11.82	13.24	12.32
Chanthaburi	11.88	11.10	12.22	13.28	10.97	09.39	11.11	12.80	11.60
Hua Hin	11.88	10.17	11.50	13.25	11.91	09.94	10.86	12.70	11.53
Prachuap Khirikhan	13.40	12.04	12.48	14.15	12.36	10.66	11.95	13.69	12.59
Khlong Yai	—	—	13.56	14.67	12.63	11.15	12.79	—	12.96
Chumphon	11.88	10.65	11.48	12.68	11.52	10.10	10.92	12.45	11.46
Ranong	11.36	10.05	10.87	12.48	10.37	08.82	10.34	11.92	10.78
Ban Don	11.32	09.89	11.09	12.72	10.87	08.94	10.32	12.23	10.92
Nakhon si Thammarat	—	—	11.56	13.27	11.57	09.88	10.90	—	11.44
Phuket	11.44	11.34	11.39	12.70	11.11	09.37	10.43	11.37	11.14
Kantang	10.55	09.20	09.65	11.09	09.61	07.68	09.00	10.77	09.69
Songkhla	11.43	09.88	10.92	12.66	11.10	09.27	10.43	12.23	10.99
Narathiwat	—	—	11.92	12.24	11.47	11.26	11.98	—	11.78

สถานี Station	อุณหภูมิอากาศ (°ซ) Temperature in °C.							
	ค่าปานกลาง Means							
	ประจำเดือน For Month	สูงสุด Max.	ต่ำสุด Min.	ประจำวัน Daily Extremes				ระยะเปลี่ยนประจำวัน Daily Range
				สูงสุด Highest	วันที่ Date	ต่ำสุด Lowest	วันที่ Date	
Chiangrai	21.2	28.3	14.3	22.4	3	20.4	7	14.0
Mae Hongson	22.6	30.6	14.6	24.1	3	20.6	30	16.0
Chiangmai	22.5	30.6	14.5	24.0	12	21.1	30	16.1
Nan	23.2	30.8	15.6	24.4	13,16	21.5	7	15.2
Lampang	23.5	31.6	15.4	24.8	14	22.1	7	16.2
Phrae	23.5	31.1	15.9	24.7	2	21.8	7	15.2
Mae Sariang	22.9	31.7	14.1	24.6	3	19.9	30	17.6
Uttaradit	25.7	33.8	17.6	27.2	13	23.6	7	16.2
Loei	—	30.5	—	—	—	—	—	—
Nakhon Phanom	22.8	29.9	15.8	25.2	14,29	20.3	6	14.1
Udon Thani	23.4	31.1	15.7	25.4	14	20.5	7	15.4
Sakon Nakhon	22.7	30.9	14.6	25.5	14	19.7	6	16.3
Tak	23.9	32.0	15.8	25.9	28	21.5	6	16.2
Phitsanulok	25.5	32.2	18.8	27.2	30	23.6	6	13.4
Mae Sot	—	—	16.0	—	—	—	—	—
Mukdahan	23.5	30.8	16.2	25.5	14	21.6	31	14.6
Phetchabun	23.8	32.0	15.6	26.1	14	21.4	7	16.4
Khon Kaen	24.3	32.2	16.3	26.9	30	21.8	7	15.9
Roi-Et	24.1	31.3	17.0	26.1	30	21.5	6	14.3
Nakhon Sawan	25.4	32.8	18.7	27.3	15	23.1	8	14.1
Chaiyaphum	24.6	31.1	18.0	27.0	14	21.9	7	13.1
Ubon Ratchathani	24.9	31.4	18.3	27.2	14	22.8	7	13.1
Nakhon Ratchasima	23.9	31.3	16.5	26.8	14	20.9	7	14.8
Surin	24.6	31.2	18.1	27.1	14	22.3	7	13.1
Lopburi	26.2	32.8	19.5	28.9	16	23.8	7	13.3
Suphanburi	25.7	31.5	19.8	28.1	15	23.2	7	11.7
Prachinburi	—	32.6	—	—	—	—	—	—
Sap Muang	—	—	—	—	—	—	—	—
Kanchanaburi	25.2	32.1	18.3	27.3	29	23.2	23	13.8
Don Muang	27.1	31.9	22.3	29.5	15	25.1	7	9.6
Aranyaprathet	25.5	32.5	18.5	27.9	14	22.8	7	14.0
Pom Phrachunlachomklao	25.8	30.6	21.0	27.9	30	24.3	8	9.6
Chonburi	26.4	31.8	21.0	28.9	15	24.4	7	10.8
Sattahip	28.3	33.8	22.9	30.6	15,30	25.8	4,6	10.9
Chanthaburi	26.2	32.3	20.2	28.3	29	24.8	7	12.1
Hua Hin	26.1	30.5	21.8	27.5	15	24.5	8	8.7
Phrachuap Khirikhan	25.8	31.8	19.8	27.9	5	23.3	24	12.0
Khlong Yai	27.3	33.1	21.5	29.3	10	25.6	25	11.6
Chumphon	25.6	30.1	21.1	26.9	16	24.0	25	9.0
Ranong	26.0	30.6	21.3	27.1	30	24.0	29	9.3
Ban Don	26.4	30.8	22.0	28.4	10	25.1	4	8.8
Nakhon Si Thammarat	26.4	29.5	23.3	27.6	8	23.3	4	6.2
Phuket	27.6	31.0	24.3	28.7	1	25.9	4	6.7
Kantang	26.8	31.4	22.2	28.0	25	24.8	3	9.2
Songkhla	27.3	29.7	25.0	29.8	13	24.8	26	4.7
Narathiwat	26.1	28.9	23.4	28.0	22	23.1	2,4	5.5

สถานี Station	อุณหภูมิอากาศ (°ซ.) Air Temperature in °C.								
	สูงสุดและต่ำสุด Extremes				ระยะเปลี่ยนประจำวัน Daily Range				ระยะเปลี่ยนระหว่างสูงสุดและต่ำสุด
	สูงสุด Max.	วันที่ Date	ต่ำสุด Min.	วันที่ Date	มากที่สุด Greatest	วันที่ Date	น้อยที่สุด Smallest	วันที่ Date	Range between Extreme Temp.
Chiangrai	29.8	17	12.2	15	16.7	15	9.0	9	17.6
Mae Hongson	31.5	4 days	11.0	30	19.4	18	10.5	8	20.5
Chiangmai	31.7	14	11.2	30	19.7	30	12.0	9	20.5
Nan	32.0	12,28,30	13.2	30	18.8	30	12.5	8	18.8
Lampang	33.4	14	12.9	30	19.0	30	11.6	9	20.5
Phrae	32.6	29	13.8	23	17.9	30	12.4	31	18.8
Mae Sariang	33.2	3	9.1	30	21.6	30	12.0	8	24.1
Uttaradit	35.5	29	15.8	7	19.0	29	13.8	3	19.7
Loei	32.9	28	—	—	—	—	—	—	—
Nakhon Phanom	33.1	14	12.7	6	16.0	7	7.7	30	20.4
Udon Thani	34.1	29	12.1	7	18.0	29	12.3	5	22.0
Sakon Nakhon	34.0	13,14	10.8	29	22.2	29	11.8	22	23.2
Tak	35.9	28	13.0	29	21.3	29	10.8	4	22.9
Phitsanulok	34.5	30	16.4	6	15.9	29	10.3	4	18.1
Mae Sot	—	—	12.7	6	—	—	—	—	—
Mukdahan	33.4	14	13.8	31	17.8	26,27,29	8.4	1	19.6
Phetchabun	34.5	29	12.5	7	18.9	19,28	12.7	1	22.0
Khon Kaen	35.0	13,29	13.2	7	19.2	9	12.6	30	21.8
Roi Et	33.7	14	12.5	28	20.9	28	10.6	15	21.2
Nakhon Sawan	34.2	11	16.1	8	15.2	19	11.4	10	18.1
Chaiyaphum	34.5	14	15.1	7	16.6	26,28	8.6	2	19.4
Ubon Ratchathani	34.0	14	15.8	25	16.6	25	8.9	15	18.2
Nakhon Ratchasima	34.8	28,29	12.6	7	18.2	26,27	8.7	1	22.2
Surin	33.6	14	15.8	20,23	16.2	27	10.0	3,15	17.8
Lopburi	36.0	29	16.0	20	16.8	29	7.3	2	20.0
Suphanburi	34.0	29	18.0	4 days	15.5	29	8.6	4	16.1
Prachinburi	35.0	14	—	—	—	—	—	—	—
Sap Muang	—	—	—	—	—	—	—	—	—
Kanchanaburi	35.0	29	15.5	23	16.6	28	9.5	2	19.5
Don Muang	34.8	29	20.2	23	12.2	29	6.6	2	14.6
Aranyaprathet	35.6	14	15.3	25	18.2	25	9.4	3	20.3
Pom Phrachunlachomklao	32.6	15,29	19.3	24	11.4	28,29	7.0	4	13.3
Chonburi	34.1	15	18.6	25	13.2	20	6.2	2	15.5
Sattahip	36.8	21	21.0	7,23	14.3	21	7.6	28	15.8
Chanthaburi	35.2	29	17.2	24	16.2	25	8.6	5	18.0
Hua Hin	31.9	29	19.7	8	10.5	27	5.5	3	12.2
Prachuap Khirikhan	33.4	15	15.8	25,26	16.2	26	5.5	3	17.6
Khlong Yai	35.1	16	19.0	25	14.1	12	9.3	23	16.1
Chumphon	32.3	28	18.1	25	13.1	26	4.9	4	14.2
Ranong	32.7	30	18.0	26	14.0	26	5.5	5	14.7
Ban Don	32.6	10	19.5	28	12.6	31	2.8	4	13.1
Nakhon Si Thammarat	31.8	28	21.6	4	9.4	26	1.8	29	10.2
Phuket	32.3	1	22.4	24,28	9.3	27	2.3	4	9.9
Kantang	33.3	25	20.4	28	11.7	27	5.4	4	12.9
Songkhla	33.1	13	22.5	27	7.4	27	2.5	26	10.6
Narathiwat	30.8	8	21.2	27	9.4	27	2.1	2,4	9.6

สถานี Station	ความชื้นสัมพันธ์ (%) Relative Humidity in %								
	ค่าปานกลาง Means					ค่าสูงสุดและต่ำสุด Absolute Extremes			
	ประจำเดือน For Month	ประจำวัน Daily Extremes							
		สูงที่สุด Highest	วันที่ Date	ต่ำที่สุด Lowest	วันที่ Date	สูงที่สุด Highest	วันที่ Date	ต่ำที่สุด Lowest	วันที่ Date
Chiangrai	86.1	89.6	10	82.4	14	100.0	26 days	41.0	14
Mae Hongson	74.7	83.2	9	71.8	30	97.0	9,10,20	39.0	26
Chaingmai	75.9	80.5	9	72.3	17	98.0	6,13	31.0	29
Nan	75.7	82.4	9	70.2	31	98.0	20 days	43.0	14
Lampang	67.9	74.4	1	63.8	17,28	99.0	5 days	35.0	28
Phrae	78.4	82.3	11	76.0	19	99.0	9,12	40.0	20,29
Mae Sariang	74.4	79.6	6	70.2	14	99.0	22,29,30	41.0	22
Uttaradit	74.7	77.1	4	71.3	29	99.0	12	37.0	29
Loei	67.9	76.8	10	61.4	31	99.0	5	38.0	27
Nakhon Phanom	75.9	82.0	19,25	66.4	15	100.0	4	38.0	14
Udon Thani	75.2	78.9	11	68.6	31	97.0	4 days	41.0	17
Sakon Nakhon	66.3	72.4	9	61.0	31	99.0	6	40.0	17
Tak	69.5	75.6	16	62.4	29	98.0	4 days	30.0	26,29
Phitsanulok	74.4	80.9	6	67.3	22	97.0	6	41.0	22,28
Mae Sot	79.0	83.0	14	74.6	22	98.0	2 days	42.0	21,22
Mukdahan	68.6	72.2	7,12	62.0	6	100.0	5 days	44.0	14
Phetchabun	68.1	71.8	10	63.8	22	98.0	17	41.0	17
Khon Kaen	69.1	74.3	12	63.7	30	96.0	11	38.0	28
Roi Et	66.4	70.4	12	57.8	31	97.0	23,25,29	42.0	31
Nakhon Sawan	77.1	84.1	18	72.4	31	98.0	8,16,18	38.0	19
Chaiyaphum	56.2	60.6	10	50.4	2	94.0	10,20	30.0	19
Ubon Ratchathani	72.5	78.5	13	66.4	31	100.0	28	41.0	25,26
Nakhon Ratchasima	73.5	80.0	9	67.0	22	97.0	7,10	38.0	27
Surin	77.1	83.5	9	74.3	27	100.0	25,26,27	53.0	20
Lopburi	68.3	74.5	13	57.6	22	96.0	13,18	37.0	25
Suphanburi	69.8	74.0	7,14	63.4	21	99.0	26,27	42.0	23
Prachinburi	61.7	67.8	27	53.8	22	98.0	25	41.0	4 days
Sap Muang	—	—	—	—	—	—	—	—	—
Kanchanaburi	69.5	77.4	2	62.6	28	96.0	11	38.0	28
Don Muang	77.2	81.8	28	70.4	18	99.0	4 days	49.0	7
Aranyaprathet	68.3	74.2	1	62.2	31	97.0	13,26	39.0	26,31
Pom Phrachunlachomklao	72.2	83.8	9	64.2	20	98.0	4 days	48.0	20,22
Chonburi	69.4	78.0	28	62.5	22	96.0	13,14	40.0	18,20,31
Sattahip	73.5	81.4	30	62.4	20	96.0	15,16	42.0	23
Chanthaburi	75.1	82.6	15	69.5	10	97.0	15,16,30	42.0	25
Hua Hin	74.7	82.1	31	67.6	22	96.0	26	49.0	22
Prachuap Khirikhan	75.9	83.8	16	65.3	22	97.0	31	52.0	26
Khlong Yai	68.9	81.2	14	56.8	5	97.0	5 days	43.0	21
Chumphon	83.0	91.7	10	78.0	26	98.0	7 days	56.0	25,26
Ranong	83.6	92.3	29	77.5	31	99.0	17,25	55.0	25
Ban Don	87.4	94.8	29	81.6	30	100.0	30	48.0	30
Nakhon Si Thammarat	83.6	96.8	4	73.8	8	100.0	4	58.0	27
Phuket	80.0	89.0	5	70.6	31	97.0	5	50.0	28
Kantang	87.7	96.3	3	80.9	31	100.0	8 days	55.0	31
Songkhla	81.8	91.1	26	71.1	24	98.0	14,28,29	65.0	24,25
Narathiwat	83.8	98.2	2	74.8	23	100.0	5,7	58.0	27

สถานี Station	ลมผิวพื้น Surface Winds								
	ทิศร่วม Resultant Direction				ความแน่ทิศ Steadiness in %				กำลังลมอย่างมากที่สุดตามมาตราโบฟอร์ต Greatest force in Beaufort Scale
	เวลา 0700	เวลา 1000	เวลา 1300	เวลา 1600	เวลา 0700	เวลา 1000	เวลา 1300	เวลา 1600	
Chiangrai	N 1° E	N 9° E	N 56° E	N 83° E	79	86	59	53	4
Mae Hongson	Calm	N	N 39° W	N 11° W	—	10	21	17	3
Chiangmai	Calm	N 34° E	S 36° W	S	—	12	28	27	3
Nan	Calm	S 27° E	S 6° E	S 37° E	—	7	30	16	3
Lampang	Calm	N 15° W	N 81° W	S 85° W	—	51	43	36	4
Phrae	Calm	N 19° E	N 4° W	N 18° W	—	7	26	10	3
Mae Sariang	N	S 1° E	S 59° W	S 6° W	3	30	19	26	3
Uttaradit	N 88° E	N 84° E	S 88° E	S 68° E	82	99	75	53	4
Loei	N 84° W	N 2° E	N 2° W	N 45° E	23	52	39	42	4
Nakhon Phanom	E	N 70° E	N 85° E	N 88° E	5	77	76	62	4
Udon Thani	W	N 67° E	N 52° E	N 34° E	17	50	54	64	5
Sakon Nakhon	N	N 63° E	N 47° E	N 70° E	8	66	81	66	5
Tak	Calm	N 45° E	S 54° E	S 67° E	—	19	45	75	3
Phitsanulok	N 45° W	N 16° W	S 88° W	S 76° W	5	24	23	27	4
Mae Sot	S 45° E	S 22° E	S 84° W	N 60° W	5	35	7	26	4
Mukdahan	N 83° E	N 86° E	N 82° E	N 86° E	20	99	96	95	6
Phetchabun	N	N 24° E	N 31° E	N 36° E	3	65	88	85	4
Khon Kaen	N 21° E	N 42° E	N 42° E	N 44° E	28	97	97	95	5
Roi Et	N 63° E	N 83° E	N 88° E	S 84° E	29	83	62	66	4
Nakhon Sawan	E	S 66° E	S 55° E	S 27° W	10	32	40	22	3
Chaiyaphum	N 45° E	N 46° E	N 46° E	N 46° E	28	100	100	95	4
Ubon Ratchathani	N 36° E	N 50° E	N 43° E	N 27° E	28	51	71	44	9
Nakhon Ratchasima	N 45° E	N 43° E	N 45° E	N 68° E	3	67	65	53	4
Surin	N 45° E	N 45° E	N 44° E	N 42° E	46	100	100	97	5
Lopburi	N 56° E	N 45° E	N 56° E	N 34° E	35	65	64	47	5
Suphanburi	N 18° W	N 23° E	N 3° W	N 9° W	65	85	62	66	4
Prachinburi	N 75° E	N 67° E	N 65° E	N 67° E	88	82	87	82	4
Sap Muang	—	—	—	—	—	—	—	—	—
Kanchanaburi	N 19° W	N 61° E	N 81° E	N 85° E	7	41	80	72	2
Don Muang	N 18° E	N 37° E	N 27° E	N 40° E	31	49	44	51	6
Aranyaprathet	N 37° E	N 34° E	N 42° E	N 41° E	16	87	93	91	4
Pom Phrachunlachomklao	N 34° E	N 46° E	N 45° E	N 50° E	87	91	93	86	4
Chonburi	N 77° E	N 41° E	N 13° E	N 22° E	91	74	71	60	6
Sattahip	N 9° E	N 29° E	N 79° W	N 76° W	80	75	33	68	7
Chanthaburi	N 22° E	N 21° E	N 23° E	N 25° E	71	92	82	76	8
Hua Hin	N 56° W	N 21° E	N 45° E	N 48° E	87	84	93	88	5
Prachuap Khirikhan	N 9° E	N 1° E	N 30° E	N 40° E	43	100	91	86	6
Khlong Yai	N 45° E	N 43° E	N 81° W	N 70° W	70	53	66	49	6
Chumphon	N 45° E	N 88° E	S 89° E	E	14	79	95	95	6
Ranong	N 39° E	N 45° E	N 43° E	N 45° E	21	46	63	51	6
Ban Don	N 56° E	N 47° E	N 27° E	N 33° E	12	67	73	66	6
Nakhon Si Thammarat	N 49° W	N 8° W	N 37° E	N 29° E	65	46	66	60	6
Phuket	N 56° E	N 47° E	N 49° E	N 55° E	24	72	100	68	4
Kantang	N 45° E	N 49° E	N 53° E	N 47° E	28	91	87	72	4
Songkhla	N 68° E	N 66° E	N 57° E	N 53° E	71	65	78	87	8
Narathiwat	N 37° E	N 37° E	N 22° E	N 26° E	82	87	96	91	6

สถานี Station	ลมผิวพื้น Surface Winds														
	ทิศลม Wind Direction									กำลังลมตามมาตราโบฟอร์ต Wind Force in Beaufort Scale					
	ทำการตรวจเวลา 0700 Observation at 0700									ทำการตรวจเวลา 0700 Observation at 0700					
	Calm	N	NE	E	SE	S	SW	W	NW	1—3	4	5—6	7	8—9	> 9
Chiangrai	—	24	1	1	2	—	—	2	1	31	—	—	—	—	—
Mae Hongson	31	—	—	—	—	—	—	—	—	—	—	—	—	—	—
Chiangmai	31	—	—	—	—	—	—	—	—	—	—	—	—	—	—
Nan	31	—	—	—	—	—	—	—	—	—	—	—	—	—	—
Lampang	31	—	—	—	—	—	—	—	—	—	—	—	—	—	—
Phrae	31	—	—	—	—	—	—	—	—	—	—	—	—	—	—
Mae Sariang	30	1	—	—	—	—	—	—	—	—	—	—	—	—	—
Uttaradit	5	—	2	24	—	—	—	—	—	26	—	—	—	—	—
Loei	22	—	—	—	1	—	—	6	2	9	—	—	—	—	—
Nakhon Phanom	29	—	1	—	1	—	—	—	—	2	—	—	—	—	—
Udon Thani	26	—	—	—	—	—	—	5	—	5	—	—	—	—	—
Sakon Nakhon	28	—	1	1	1	—	—	—	—	3	—	—	—	—	—
Tak	31	—	—	—	—	—	—	—	—	—	—	—	—	—	—
Phitsanulok	28	—	1	—	—	—	—	1	1	3	—	—	—	—	—
Mae Sot	29	—	—	1	—	1	—	—	—	2	—	—	—	—	—
Mukdahan	19	—	2	7	—	—	1	2	—	12	—	—	—	—	—
Phetchabun	30	1	—	—	—	—	—	—	—	1	—	—	—	—	—
Khon Kaen	22	5	4	—	—	—	—	—	—	9	—	—	—	—	—
Roi Et	20	1	5	4	1	—	—	—	—	11	—	—	—	—	—
Nakhon Sawan	28	—	—	3	—	—	—	—	—	3	—	—	—	—	—
Chaiyaphum	23	—	8	—	—	—	—	—	—	8	—	—	—	—	—
Ubon Ratchathani	22	2	7	—	—	—	—	—	—	9	—	—	—	—	—
Nakhon Ratchasima	30	—	1	—	—	—	—	—	—	1	—	—	—	—	—
Surin	17	—	14	—	—	—	—	—	—	14	—	—	—	—	—
Lopburi	17	1	10	1	1	1	—	—	—	12	—	2	—	—	—
Suphanburi	3	7	4	2	—	—	—	2	13	28	—	—	—	—	—
Prachinburi	2	—	10	19	—	—	—	—	—	21	8	—	—	—	—
Sap Muang	—	—	—	—	—	—	—	—	—	—	—	—	—	—	—
Kanchanaburi	29	1	—	—	—	—	—	—	1	2	—	—	—	—	—
Don Muang	15	4	5	2	1	—	—	1	3	16	—	—	—	—	—
Aranyaprathet	25	2	3	1	—	—	—	—	—	5	1	—	—	—	—
Pom Phrachunlachomklao	—	1	26	—	—	—	—	—	4	31	—	—	—	—	—
Chonburi	1	—	9	20	1	—	—	—	—	28	2	—	—	—	—
Sattahip	5	20	6	—	—	—	—	—	—	25	1	—	—	—	—
Chanthaburi	8	12	11	—	—	—	—	—	—	17	5	1	—	—	—
Hua Hin	1	4	—	—	—	—	—	11	15	30	—	—	—	—	—
Prachuap Khirikhan	17	11	—	—	—	—	—	—	3	7	7	—	—	—	—
Khlong Yai	9	—	22	—	—	—	—	—	—	17	4	1	—	—	—
Chumphon	20	3	1	4	—	1	—	1	1	11	—	—	—	—	—
Ranong	24	1	6	—	—	—	—	—	—	7	—	—	—	—	—
Ban Don	27	1	1	2	—	—	—	—	—	4	—	—	—	—	—
Nakhon Si Thammarat	6	—	3	—	—	—	1	5	16	25	—	—	—	—	—
Phuket	23	—	6	2	—	—	—	—	—	8	—	—	—	—	—
Kantang	22	—	9	—	—	—	—	—	—	9	—	—	—	—	—
Songkhla	6	—	13	9	2	—	—	1	—	11	6	8	—	—	—
Narathiwat	4	5	22	—	—	—	—	—	—	19	4	4	—	—	—

สถานี Station	ลมผิวพื้น Surface Winds														
	ทิศลม Wind Direction									กำลังลมตามมาตราโบฟอร์ต Wind Force in Beaufort Scale					
	ทำการตรวจเวลา 1000 Observation at 1000									ทำการตรวจเวลา 1000 Observation at 1000					
	Calm	N	NE	E	SE	S	SW	W	NW	1—3	4	5—6	7	8—9	>9
Chiangrai	—	21	7	—	—	1	—	1	1	31	—	—	—	—	—
Mae Hongson	24	4	—	—	1	1	—	—	1	7	—	—	—	—	—
Chiangmai	27	2	1	1	—	—	—	—	—	4	—	—	—	—	—
Nan	28	—	—	1	—	2	—	—	—	3	—	—	—	—	—
Lampang	10	8	4	—	—	—	1	1	7	21	—	—	—	—	—
Phrae	28	—	2	—	—	—	—	—	1	3	—	—	—	—	—
Mae Sariang	6	5	—	—	6	9	2	2	1	25	—	—	—	—	—
Uttaradit	—	—	4	27	—	—	—	—	—	31	—	—	—	—	—
Loei	—	8	9	2	1	1	—	5	5	31	—	—	—	—	—
Nakhon Phanom	4	—	14	11	2	—	—	—	—	26	1	—	—	—	—
Udon Thani	1	2	4	15	2	—	1	2	4	27	3	—	—	—	—
Sakon Nakhon	5	4	10	10	1	1	—	—	—	26	—	—	—	—	—
Tak	15	6	1	3	3	1	—	1	1	16	—	—	—	—	—
Phitsanulok	9	3	4	3	1	1	1	4	5	22	—	—	—	—	—
Mae Sot	10	—	1	4	5	6	2	3	—	21	—	—	—	—	—
Mukdahan	—	—	4	26	1	—	—	—	—	28	3	—	—	—	—
Phetchabun	10	10	11	—	—	—	—	—	—	19	2	—	—	—	—
Khon Kaen	—	2	29	—	—	—	—	—	—	29	2	—	—	—	—
Roi Et	1	—	10	14	6	—	—	—	—	26	4	—	—	—	—
Nakhon Sawan	1	—	—	18	—	3	1	8	—	30	—	—	—	—	—
Chaiyaphum	—	—	30	1	—	—	—	—	—	29	2	—	—	—	—
Ubon Ratchathani	13	2	13	2	1	—	—	—	—	16	2	—	—	—	—
Nakhon Ratchasima	3	4	15	5	1	—	—	1	2	24	4	—	—	—	—
Surin	—	—	31	—	—	—	—	—	—	30	1	—	—	—	—
Lopburi	3	2	20	1	2	1	—	2	—	24	2	2	—	—	—
Suphanburi	—	11	15	2	—	—	—	—	3	25	6	—	—	—	—
Prachinburi	—	2	13	13	1	—	—	—	2	11	20	—	—	—	—
Sap Muang	—	—	—	—	—	—	—	—	—	—	—	—	—	—	—
Kanchanaburi	16	3	4	8	—	—	—	—	—	15	—	—	—	—	—
Don Muang	4	6	6	6	4	—	—	—	5	23	3	1	—	—	—
Aranyaprathet	1	6	23	—	—	—	—	1	—	30	—	—	—	—	—
Pom Phrachunlachomklao	—	1	27	1	1	—	—	1	—	30	1	—	—	—	—
Chonburi	—	2	18	6	—	—	—	1	4	19	10	2	—	—	—
Sattahip	2	14	11	2	2	—	—	—	—	28	1	—	—	—	—
Chanthaburi	1	16	14	—	—	—	—	—	—	13	11	6	—	—	—
Hua Hin	—	13	13	2	—	—	—	1	2	21	9	1	—	—	—
Prachaup Khirikhan	—	30	1	—	—	—	—	—	—	12	14	5	—	—	—
Khlong Yai	7	—	19	1	—	—	2	2	—	18	3	3	—	—	—
Chumphon	5	—	4	20	2	—	—	—	—	21	5	—	—	—	—
Ranong	17	—	14	—	—	—	—	—	—	11	3	—	—	—	—
Ban Don	7	6	11	7	—	—	—	—	—	24	—	—	—	—	—
Nakhon Si Thammarat	5	3	6	4	—	—	—	3	10	25	—	1	—	—	—
Phuket	8	—	22	1	—	—	—	—	—	22	1	—	—	—	—
Kantang	2	—	26	3	—	—	—	—	—	29	—	—	—	—	—
Songkhla	4	2	11	11	1	—	2	—	—	7	12	8	—	—	—
Narathiwat	3	5	23	—	—	—	—	—	—	19	6	3	—	—	—

สถานี Station	ลมผิวพื้น Surface Winds														
	ทิศลม Wind Direction									กำลังลมตามมาตราโบฟอร์ต Wind Force in Beaufort Scale					
	ทำการตรวจเวลา 1300 Observation at 1300									ทำการตรวจเวลา 1300 Observation at 1300					
	Calm	N	NE	E	SE	S	SW	W	NW	1—3	4	5—6	7	8—9	> 9
Chiangrai	—	6	7	11	2	2	—	—	3	28	3	—	—	—	—
Mae Hongson	11	4	—	4	1	1	1	4	5	20	—	—	—	—	—
Chiangmai	9	5	—	1	2	4	10	—	—	22	—	—	—	—	—
Nan	15	3	—	1	—	12	—	—	—	16	—	—	—	—	—
Lampang	1	4	1	1	1	3	6	6	8	30	—	—	—	—	—
Phrae	16	8	3	—	—	1	1	2	—	15	—	—	—	—	—
Mae Sariang	2	7	—	—	4	9	1	5	3	29	—	—	—	—	—
Uttaradit	4	1	3	17	5	1	—	—	—	27	—	—	—	—	—
Loei	—	6	10	2	1	—	3	6	3	31	—	—	—	—	—
Nakhon Phanom	—	3	8	11	9	—	—	—	—	31	—	—	—	—	—
Udon Thani	—	5	9	10	1	—	3	1	2	30	1	—	—	—	—
Sakon Nakhon	1	8	13	9	—	—	—	—	—	29	1	—	—	—	—
Tak	2	3	1	7	10	4	1	3	—	29	—	—	—	—	—
Phitsanulok	4	4	1	1	2	5	5	2	7	27	—	—	—	—	—
Mae Sot	2	3	3	6	—	6	1	8	2	28	1	—	—	—	—
Mukdahan	—	1	4	26	—	—	—	—	—	24	7	—	—	—	—
Phetchabun	2	9	20	—	—	—	—	—	—	29	—	—	—	—	—
Khon Kaen	—	2	29	—	—	—	—	—	—	29	2	—	—	—	—
Roi Et	1	—	10	9	8	—	1	2	—	29	1	—	—	—	—
Nakhon Sawan	—	—	—	17	—	7	—	7	—	31	—	—	—	—	—
Chaiyaphum	—	—	30	1	—	—	—	—	—	31	—	—	—	—	—
Ubon Ratchathani	6	6	18	—	—	1	—	—	—	21	4	—	—	—	—
Nakhon Ratchasima	—	5	14	6	1	2	—	—	3	28	3	—	—	—	—
Surin	—	1	30	—	—	—	—	—	—	31	—	—	—	—	—
Lopburi	2	3	17	4	1	3	—	1	—	29	—	—	—	—	—
Suphanburi	—	7	11	1	—	—	1	4	7	26	5	—	—	—	—
Phrachinburi	—	1	14	14	1	—	—	—	1	8	23	—	—	—	—
Sap Muang	—	—	—	—	—	—	—	—	—	—	—	—	—	—	—
Kanchanaburi	5	—	6	20	—	—	—	—	—	26	—	—	—	—	—
Don Muang	1	8	5	5	4	1	—	1	6	26	2	2	—	—	—
Aranyaprathet	1	4	24	2	—	—	—	—	—	29	1	—	—	—	—
Pom Phrachunlachomklao	—	—	29	—	1	—	—	1	—	31	—	—	—	—	—
Chonburi	—	5	16	3	—	—	—	4	3	21	10	—	—	—	—
Sattahip	1	8	1	—	3	3	4	9	2	30	—	—	—	—	—
Chanthaburi	1	15	13	1	—	1	—	—	—	15	11	4	—	—	—
Hua Hin	—	5	21	5	—	—	—	—	—	15	11	5	—	—	—
Prachuap Khirikhan	—	11	19	1	—	—	—	—	—	5	15	11	—	—	—
Khlong Yai	—	—	6	—	—	—	2	23	—	27	2	2	—	—	—
Chumphon	1	—	1	27	2	—	—	—	—	16	9	5	—	—	—
Ranong	10	1	19	—	—	—	1	—	—	14	6	1	—	—	—
Bandon	3	11	11	4	—	—	—	—	2	26	2	—	—	—	—
Nakhon Si Thammarat	3	7	11	7	—	—	—	1	2	23	5	—	—	—	—
Phuket	—	—	28	3	—	—	—	—	—	31	—	—	—	—	—
Kantang	3	—	23	5	—	—	—	—	—	27	1	—	—	—	—
Songkhla	1	2	18	8	—	1	1	—	—	12	12	6	—	—	—
Narathiwat	—	16	15	—	—	—	—	—	—	7	17	7	—	—	—

สถานี Station	ลมผิวพื้น Surface Winds														
	ทิศลม Wind Direction									กำลังลมตามมาตราโบฟอร์ต Wind Force in Beaufort Scale					
	ทำการตรวจเวลา 1600 Observation at 1600									ทำการตรวจเวลา 1600 Observation at 1600					
	Calm	N	NE	E	SE	S	SW	W	NW	1—3	4	5—6	7	8—9	> 9
Chiangrai	—	3	11	5	5	6	—	—	1	31	—	—	—	—	—
Mae Hongson	15	2	1	4	1	—	—	4	4	16	—	—	—	—	—
Chiangmai	21	—	—	—	3	4	3	—	—	10	—	—	—	—	—
Nan	22	1	—	3	—	5	—	—	—	9	—	—	—	—	—
Lampang	5	4	1	—	1	5	5	5	5	26	—	—	—	—	—
Phrae	19	4	3	—	—	1	3	1	—	12	—	—	—	—	—
Mae Sariang	19	—	—	—	4	4	1	3	—	12	—	—	—	—	—
Uttaradit	8	1	—	14	3	3	2	—	—	23	—	—	—	—	—
Loei	—	2	11	7	2	—	3	2	4	31	—	—	—	—	—
Nakhon Phanom	6	2	6	9	8	—	—	—	—	23	2	—	—	—	—
Udon Thani	—	9	10	6	1	—	1	2	2	31	—	—	—	—	—
Sakon Nakhon	7	3	7	13	1	—	—	—	—	23	1	—	—	—	—
Tak	3	—	1	14	10	3	—	—	—	28	—	—	—	—	—
Phitsanulok	14	1	—	—	2	3	2	5	4	17	—	—	—	—	—
Mae Sot	2	1	4	7	—	—	1	15	1	29	—	—	—	—	—
Mukdahan	1	—	3	27	—	—	—	—	—	25	4	1	—	—	—
Phetchabun	2	7	21	—	—	1	—	—	—	29	—	—	—	—	—
Khon Kaen	—	2	28	—	1	—	—	—	—	30	1	—	—	—	—
Roi Et	3	1	8	8	9	2	—	—	—	27	1	—	—	—	—
Nakhon Sawan	—	1	—	10	—	7	—	13	—	31	—	—	—	—	—
Chaiyaphum	2	—	28	1	—	—	—	—	—	29	—	—	—	—	—
Ubon Ratchathani	16	5	9	—	—	—	—	—	1	13	2	—	—	—	—
Nakhon Ratchasima	10	1	10	9	1	1	1	1	—	23	1	—	—	—	—
Surin	—	2	29	—	—	—	—	—	—	31	—	—	—	—	—
Lopburi	6	6	12	2	—	2	1	1	1	25	—	—	—	—	—
Suphanburi	2	9	8	—	—	—	2	1	9	28	1	—	—	—	—
Prachinburi	1	1	14	13	1	—	—	1	—	12	18	—	—	—	—
Sap Muang	—	—	—	—	—	—	—	—	—	—	—	—	—	—	—
Kanchanaburi	7	1	2	21	—	—	—	—	—	24	—	—	—	—	—
Don Muang	2	10	4	6	5	—	—	—	4	28	1	—	—	—	—
Aranyaprathet	1	5	23	2	—	—	—	—	—	30	—	—	—	—	—
Pom Phrachunlachomklao	—	—	28	—	1	2	—	—	—	31	—	—	—	—	—
Chonburi	—	4	15	4	—	—	—	5	3	25	6	—	—	—	—
Sattahip	—	7	—	—	1	—	5	11	7	30	1	—	—	—	—
Chanthaburi	5	13	11	2	—	—	—	—	—	17	6	3	—	—	—
Hua Hin	—	4	21	5	1	—	—	—	—	24	6	1	—	—	—
Prachuap Khirikhan	—	8	18	4	1	—	—	—	—	8	12	11	—	—	—
Khlong Yai	5	—	7	—	—	—	—	19	—	22	2	2	—	—	—
Chumphon	—	—	4	23	4	—	—	—	—	20	9	2	—	—	—
Ranong	12	—	17	—	—	—	2	—	—	14	3	2	—	—	—
Ban Don	4	11	7	7	—	—	—	—	2	27	—	—	—	—	—
Nakhon Si Thammarat	2	7	9	7	—	—	—	2	4	26	3	—	—	—	—
Phuket	9	—	17	5	—	—	—	—	—	22	—	—	—	—	—
Kantang	8	—	22	1	—	—	—	—	—	23	—	—	—	—	—
Songkhla	2	3	18	8	—	—	—	—	—	9	14	6	—	—	—
Narathiwat	1	13	17	—	—	—	—	—	—	15	12	3	—	—	—

สถานี Station	จำนวนเมฆ Cloud Amount 0—8		ทรรศนวิสัย Visibility Km.		จำนวนฝนตก มม. Rainfall in mm.				จำนวนน้ำระเหย มม. Evaporation (piche) mm.		
	เวลา 0700	เวลา 1300	เวลา 0700	เวลา 1300	วันมีฝน Rainy day	จำนวนฝนตก Total Amount	มากที่สุดในวันหนึ่ง Heaviest in 24 hours จำนวน Amount	วันที่ Date	รวมทั้งเดือน Total for Month	มากที่สุดในวันหนึ่ง Greatest in one day	วันที่ Date
Chiangrai	4.0	3.9	0.7	10.8	—	—	—	—	39.1	1.8	17
Mae Hongson	4.0	2.4	0.3	15.0	—	—	—	—	40.5	1.7	27
Chiangmai	3.3	3.5	6.2	10.5	1	0.1	0.1	2	61.2	2.4	14,17
Nan	0.2	2.9	0.3	10.0	—	—	—	—	—	—	—
Lampang	3.7	3.0	3.8	19.5	—	—	—	—	75.3	3.1	17,28,31
Phrae	5.3	2.9	0.6	5.0	—	—	—	—	51.1	2.4	7
Mae Sariang	7.4	1.4	1.1	10.0	—	—	—	—	77.8	3.0	2,3
Uttaradit	4.1	3.5	19.0	19.0	—	—	—	—	72.0	2.7	5 days
Loei	4.2	2.9	1.4	11.0	—	—	—	—	57.2	2.3	31
Nakhon Phanom	2.7	3.0	5.1	14.8	—	—	—	—	81.9	3.5	21
Udon Thani	4.2	3.3	2.2	12.8	—	—	—	—	74.9	3.6	11
Sakon Nakhon	3.8	3.2	8.5	14.0	—	—	—	—	—	—	—
Tak	4.6	4.5	2.6	5.5	—	—	—	—	68.4	3.0	28
Phitsanulok	4.5	4.2	1.7	9.5	—	—	—	—	55.0	2.3	27
Mae Sot	2.7	2.9	0.7	12.4	—	—	—	—	58.0	3.1	22
Mukdahan	4.5	4.5	2.0	14.1	—	—	—	—	71.7	2.8	31
Phetchabun	3.1	2.3	5.7	14.4	—	—	—	—	83.7	3.5	30
Khon Kaen	4.4	3.0	6.0	7.0	—	—	—	—	97.9	4.3	1
Roi Et	3.6	3.4	2.8	6.0	—	—	—	—	—	—	—
Nakhon Sawan	3.7	4.1	3.0	6.1	—	—	—	—	72.9	2.9	11
Chaiyaphum	4.1	3.7	7.8	14.0	—	—	—	—	—	—	—
Ubon Ratchathani	3.9	4.6	7.6	10.0	—	—	—	—	87.6	4.3	2
Nakhon Ratchasima	4.6	4.5	4.9	9.1	—	—	—	—	85.5	4.0	1
Surin	3.9	4.4	4.5	8.0	—	—	—	—	—	—	—
Lopburi	3.6	3.2	9.7	10.0	—	—	—	—	—	—	—
Suphanburi	4.0	4.5	2.9	7.7	—	—	—	—	60.5	2.5	2
Prachinburi	5.6	5.1	3.9	16.0	—	—	—	—	—	—	—
Sap Muang	—	—	—	—	—	—	—	—	—	—	—
Kanchanaburi	3.8	4.4	5.6	8.5	—	—	—	—	—	—	—
Don Muang	5.5	5.5	7.3	17.5	1	0.1	0.1	18	—	—	—
Aranyaprathet	2.7	3.7	13.3	20.0	—	—	—	—	101.7	4.6	30
Pom Phrachunlachomklao	4.5	4.1	6.7	13.3	—	—	—	—	97.5	3.7	20
Chonburi	7.0	6.8	4.2	7.5	—	—	—	—	99.4	4.3	20,21
Sattahip	3.8	3.7	6.3	7.2	1	26.9	26.9	30	117.5	5.7	5
Chanthaburi	4.1	4.7	9.6	12.6	—	—	—	—	76.2	3.2	19
Hua Hin	5.0	3.6	8.5	9.0	2	0.4	0.3	31	75.3	3.8	22
Prachuap Khirikhan	4.8	3.6	5.3	10.4	2	4.5	4.0	30	61.7	3.0	1,22
Khlong Yai	6.9	5.7	10.6	11.2	1	0.3	0.3	14	84.8	4.4	22
Chumphon	5.6	5.8	2.2	8.8	7	34.4	24.1	16	—	—	—
Ranong	6.3	6.1	9.3	13.7	6	11.5	3.5	4	—	—	—
Ban Don	5.8	6.4	4.4	8.9	18	85.3	24.9	3	30.6	2.0	30
Nakhon Si Thammarat	6.5	6.5	5.3	8.1	25	579.5	171.1	4	—	—	—
Phuket	4.1	4.5	12.8	15.4	11	29.7	8.2	7	66.9	4.2	31
Kantang	5.6	6.1	3.1	9.2	11	79.8	22.1	3	—	—	—
Songkhla	7.2	7.1	13.1	12.7	22	329.4	82.8	3	107.4	6.1	31
Narathiwat	7.2	6.7	3.5	13.0	22	463.2	77.7	2	74.9	4.8	1

สถานี Station	ทรรศนวิสัย Visibility									
	Number of Observaions									
	Bad Visibility (fog)				Mist	Poor Vis.	Mod. Vis.	Good Visibility		
	< 0.1	0.1— 0.2Km.	0.2— 0.5Km.	0.5— 1.0Km.	1—2 Km.	2—4 Km.	4—10 Km.	10—20 Km.	20—50 Km.	> 50 Km.
Chiangrai	—	17	11	10	3	7	48	59	—	—
Mae Hongson +	—	26	4	—	—	—	41	115	—	—
Chiangmai *	—	—	—	—	1	20	99	123	5	—
Nan	—	28	1	—	18	33	75	—	—	—
Lampang	5	—	2	7	2	3	34	102	—	—
Phrae	—	13	10	8	19	32	73	—	—	—
Mae Sariang	2	8	4	5	9	6	121	—	—	—
Uttaradit +	—	—	—	—	—	—	43	143	—	—
Loei	5	15	—	3	3	3	112	14	—	—
Nakhon Phanom +	—	—	4	1	1	9	98	73	—	—
Udon Thani *	—	—	—	7	27	73	75	66	—	—
Sakon Nakhon	—	—	—	—	—	1	40	114	—	—
Tak	—	1	1	—	9	67	77	—	—	—
Phitsanulok *	—	—	1	20	5	3	213	6	—	—
Mae Sot	—	11	9	5	4	8	39	79	—	—
Mukdahan	—	6	—	14	1	12	54	68	—	—
Phetchabun	—	1	—	1	—	11	29	113	—	—
Khon Kaen +	—	—	—	—	—	—	186	—	—	—
Roi Et +	—	—	—	10	5	36	135	—	—	—
Nakhon Sawan	—	—	—	8	10	7	130	—	—	—
Chaiyaphum	—	—	—	—	7	3	27	118	—	—
Ubon Ratchathani +	—	—	2	1	2	6	175	—	—	—
Nakhon Ratchasima *	—	—	—	2	1	14	230	1	—	—
Surin +	—	—	1	8	—	—	177	—	—	—
Lopburi +	—	—	—	—	—	—	186	—	—	—
Suphanburi	—	—	—	—	12	52	91	—	—	—
Prachinburi	—	—	1	5	8	8	31	101	1	—
Sap Muang	—	—	—	—	—	—	—	—	—	—
Kanchanaburi	—	—	—	—	—	—	155	—	—	—
Don Muang *	—	—	—	1	2	5	39	184	17	—
Aranyaprathet +	—	1	3	—	—	—	12	170	—	—
Pom Phrachunlachomklao	—	—	—	—	—	—	57	98	—	—
Chonburi +	—	—	—	1	4	13	168	—	—	—
Sattahip +	—	—	—	—	—	4	182	—	—	—
Chanthaburi *	—	—	—	—	—	—	203	45	—	—
Hua Hin +	—	—	—	1	1	—	178	6	—	—
Prachuap Khirikhan	—	—	—	1	—	8	112	34	—	—
Khlong Yai	—	—	—	5	8	13	2	127	—	—
Chumphon +	—	3	2	7	14	12	131	17	—	—
Ranong +	—	—	—	—	—	—	140	46	—	—
Ban Don *	—	4	3	14	—	11	216	—	—	—
Nakhon Si Thammarat	—	1	1	—	11	20	105	17	—	—
Phuket	—	—	—	—	—	—	22	133	—	—
Kantang	—	—	—	7	7	24	71	46	—	—
Songkhla *	—	—	—	—	—	5	38	205	—	—
Narathiwat	—	—	11	6	4	19	56	59	—	—

*** Observation for 8 times per day**

+ Observation for 6 times per day

Other stations 5 times per day

สถานี Station	จำนวนวันที่มี Number of days with						
	○	◑	◐	●	—	≡	=
Chiangrai	0	17	14	0	31	29	22
Mae Hongson	0	26	5	0	30	30	3
Chiang mai	0	24	7	0	31	0	31
Nan	0	22	9	0	29	29	5
Lampang	1	23	7	0	31	10	30
Phrae	0	26	5	0	31	26	29
Mae Sariang	0	26	5	0	31	19	4
Uttaradit	0	21	10	0	31	0	0
Loei	0	25	6	0	30	22	12
Nakhon Phanom	0	26	5	0	31	5	23
Udon Thani	0	26	5	0	31	0	31
Sakon Nakhon	1	17	13	0	12	0	23
Tak	0	13	18	0	31	2	29
Phitsanulok	0	15	16	0	31	2	31
Mae Sot	0	28	3	0	31	24	7
Mukdahan	0	13	18	0	27	20	4
Phetchabun	0	26	5	0	31	1	24
Khon Kaen	0	21	10	0	27	0	23
Roi Et	1	21	9	0	31	10	31
Nakhon Sawan	0	12	19	0	31	26	0
Chaiyaphum	0	12	19	0	21	0	19
Ubon Ratchathani	0	10	21	0	8	15	7
Nakhon Ratchasima	0	18	13	0	31	2	29
Surin	0	8	23	0	31	11	25
Lopburi	0	21	10	0	27	0	9
Suphanburi	0	16	15	0	14	10	30
Prachinburi	0	10	18	3	31	6	26
Sap Muang	—	—	—	—	—	—	—
Kanchanaburi	0	16	15	0	23	0	22
Don Muang	0	2	29	0	31	9	25
Aranyaprathet	0	27	4	0	18	4	14
Pom Phrachunlachomklao	0	10	21	0	31	0	31
Chonburi	0	0	31	0	31	0	31
Sattahip	0	16	15	0	21	5	18
Chanthaburi	0	13	18	0	23	1	1
Hua Hin	0	10	21	0	16	1	21
Prachuap Khirikhan	0	14	17	0	8	1	30
Khlong Yai	0	3	27	1	7	3	7
Chumphon	0	3	27	1	27	10	21
Ranong	0	4	24	3	31	0	0
Ban Don	0	1	26	4	27	17	4
Nakhon Si Thammarat	0	0	26	5	19	0	7
Phuket	0	11	19	1	21	0	0
Kantang	0	2	25	4	14	0	26
Songkhla	0	0	24	7	10	0	4
Narathiwat	0	1	18	12	7	0	7

สถานี Station	จำนวนวันที่มี Number of days with					
	∞	Δ	↘	(R)	R	V
Chiangrai	17	0	0	0	0	0
Mae Hongson	0	0	0	0	0	0
Chiangmai	31	0	0	0	0	0
Nan	0	0	0	0	0	0
Lampang	10	0	0	0	0	0
Phrae	6	0	0	0	0	0
Mae Sariang	0	0	0	0	0	0
Uttaradit	3	0	0	0	0	0
Loei	12	0	0	0	0	0
Nakhon Phanom	1	0	0	0	0	0
Udon Thani	26	0	0	0	0	0
Sakon Nakhon	18	0	0	0	0	0
Tak	31	0	0	0	0	0
Phitsanulok	5	0	0	0	0	0
Mae Sot	11	0	0	0	0	0
Mukdahan	6	0	0	0	0	0
Phetchabun	0	0	0	0	0	0
Khon Kaen	0	0	0	0	0	0
Roi Et	31	0	0	0	0	0
Nakhon Sawan	31	0	0	0	0	0
Chaiyaphum	4	0	0	0	0	0
Ubon Ratchathani	1	0	0	0	0	0
Nakhon Ratchasima	25	0	0	0	0	0
Surin	16	0	0	0	0	0
Lopburi	1	0	0	0	0	0
Suphanburi	4	0	0	0	0	0
Prachinburi	28	0	0	0	0	0
Sap Muang	—	—	—	—	—	—
Kanchanaburi	0	0	0	0	0	0
Don Muang	4	0	0	0	0	0
Aranyaprathet	0	0	1	0	0	0
Pom Phrachunlachomklao	0	0	0	0	0	0
Chonburi	31	0	0	0	0	0
Sattahip	14	0	0	0	0	0
Chanthaburi	0	0	0	0	0	0
Hua Hin	22	0	2	0	0	0
Prachuap Khirikhan	11	0	3	2	0	0
Khlong Yai	7	0	1	1	0	0
Chumphon	0	0	6	2	5	0
Ranong	4	0	7	2	0	0
Ban Don	0	0	7	4	2	0
Nakhon Si Thammarat	4	0	6	7	12	0
Phuket	0	0	1	3	1	0
Kantang	21	0	5	0	3	0
Songkhla	10	0	13	4	2	0
Narathiwat	11	0	0	0	0	0

รายงานฝนตกของบางสถานีประจำเดือน ธันวาคม ๒๕๐๐
ซึ่งได้รับความเอื้อเฟื้อจากกรมเกษตรส่งมาให้

Rainfall Report of some selected stations for month of December 1957

Supplied through the courtesy of Dept. of Agriculture.

สถานีตรวจน้ำฝน Rainfall Station	จำนวนฝนตก Amount			ต่างจากปรกติ Departure
	วันฝนตก Rainy days	๒๕๐๐ 1957	๒๔๙๙ 1956	mm.
ภาคเหนือ Northern Part				
1. Chiangrai *	—	—	0.1	— 11.4
2. Mae Hongson *	—	—	—	— 11.1
3. Mae Sariang *	—	—	3.6	— 21.1
4. Chiangmai *	1	0.1	1.5	— 9.0
5. Nan *	—	—	—	— 5.8
6. Lamphun	...	...	—	—
7. Lampang *	—	—	2.2	— 5.1
8. Phrae *	—	—	—	— 8.4
9. Uttaradit *	—	—	0.3	— 2.2
ภาคตะวันออกเฉียงเหนือ Northeastern Part				
1. Nong Khai	—	—	—	— 2.7
2. Loei *	—	—	0.5	— 2.6
3. Udon Thani *	—	—	0.4	— 5.9
4. Sakon Nakhon *	—	—	—	— 1.7
5. Khon Kaen *	—	—	—	— 3.7
6. Maha Sarakham	—	—	—	— 5.5
7. Roi Et *	—	—	—	— 3.9
8. Mukdahan *	—	—	—	— 3.4
9. Chaiyaphum *	—	—	—	— 1.3
10. Ubon Ratchathani *	—	—	0.3	— 2.7
11. Sisaket	—	—	—	— 3.1
12. Buriram	—	—	—	— 2.9
13. Nakhon Phanom *	—	—	—	— 4.7
14. Surin *	—	—	—	— 0.8
15. Nakhon Ratchasima *	—	—	—	— 3.7
ภาคกลาง Central Part				
1. Sukho Thai	—	—	—	— 0.8
2. Tak *	—	—	0.4	— 1.2
3. Mae Sot *	—	—	—	— 3.2
4. Phitsanulok *	—	—	—	— 1.7
5 Kamphaeng Phet	—	—	—	— 5.9
6. Phichit	—	—	—	— 3.0
7. Nakhon Sawan *	—	—	—	— 4.5
8. Phetchabun *	—	—	—	— —
9. Uthai Thani	—	—	—	— 4.8
10. Chainat	—	—	—	— 5.0
11. Singburi	—	—	—	— 6.7
12. Lopburi *	—	—	—	— 3.2
13. Ang Thong	—	—	—	— 5.8
14. Saraburi	...	...	—	— —
15. Suphanburi *	—	—	—	— 6.1
16. Ayutthaya	—	—	1.7	— 6.7
17. Nakhon Nayok	—	—	—	— 7.0
18. Pathum Thani	—	—	—	— 6.9

รายงานฝนตกของบางสถานี ประจำเดือน ธันวาคม ๒๕๐๐
ซึ่งได้รับความเอื้อเฟื้อจากกรมเกษตรส่งมาให้
Rainfall Report of some selected stations for month of December 1957
Supplied through the courtesy of Dept. of Agriculture

สถานีตรวจน้ำฝน Rainfall Station	จำนวนฝนตก Amount			ต่างจากปรกติ Departure
	วันฝนตก Raindy days	๒๕๐๐ 1957	๒๔๙๙ 1956	mm.
19. Kanchanaburi *	—	—	—	— 5.0
20. Nonthaburi	—	—	—	— 7.1
21. Nakhon Pathom	—	—	—	— 13.3
22. Don Muang *	1	1.0	0.8	— 11.2
23. Thonburi	—	—	—	— 3.1
24. Bangkok *	—	—	—	— 9.2
25. Samut Prakan	—	—	—	— 6.7
26. Samut Sakhon	—	—	—	— 14.5
27. Samut Songkhram	—	—	—	— 22.2
ภาคตะวันออก Eastern Part				
1. Prachinburi *	—	—	—	— 2.5
2. Aranyaprathet *	—	—	—	— 13.1
3. Chachoengsao	—	—	—	— 9 3
4. Chonburi *	—	—	—	— 1.1
5. Sattahip *	1	26.9	6.2	+ 5.6
6. Rayong	—	—	—	— 9.9
7. Chanthaburi *	—	—	—	— 8.0
8. Trat	—	—	18.0	— 14.4
9. Khlong Yai *	1	0.3	0.5	— 20.5
ภาคใต้ Southern Part				
1. Ratburi	—	—	—	— 20.8
2. Phetburi	—	—	—	— 21.3
3. Hua Hin *	2	0.4	0.2	— 13.1
4. Prachuap Khirikhan *	2	4.5	—	— 35.8
5. Chumphon *	7	34.4	61.0	— 187.6
6. Ranong *	6	11.5	46.6	— 84.4
7. Ban Don *	18	85.3	419.9	— 181.2
8. Phang — nga	6	42.0	27.4	— 67.2
9. Nakhon Si Thammarat *	25	579.5	713.4	+ 84.6
10. Krabi	—	—	55.1	— 69.6
11. Phuket *	11	29.7	111.5	— 44.9
12. Phatthalung	24	702.0	484.5	+ 627.6
13. Trang	9	146.6	239.4	+ 51.5
14. Songkhla *	22	329.4	773.7	— 159 9
15. Pattani	11	326.2	494.0	— 45.0
16. Satun	6	99.2	102.4	— 9.6
17. Yala	10	494.9	372.7	+ 223.2
18. Narathiwat *	22	463.2	658.2	— 58.0

* ผลการตรวจของสถานีตรวจอากาศกรมอุตุนิยมวิทยา
Data from Meteorological Department

— ไม่มีฝนตก **No Rainfall**

... ไม่ได้รับรายงาน **No Report**

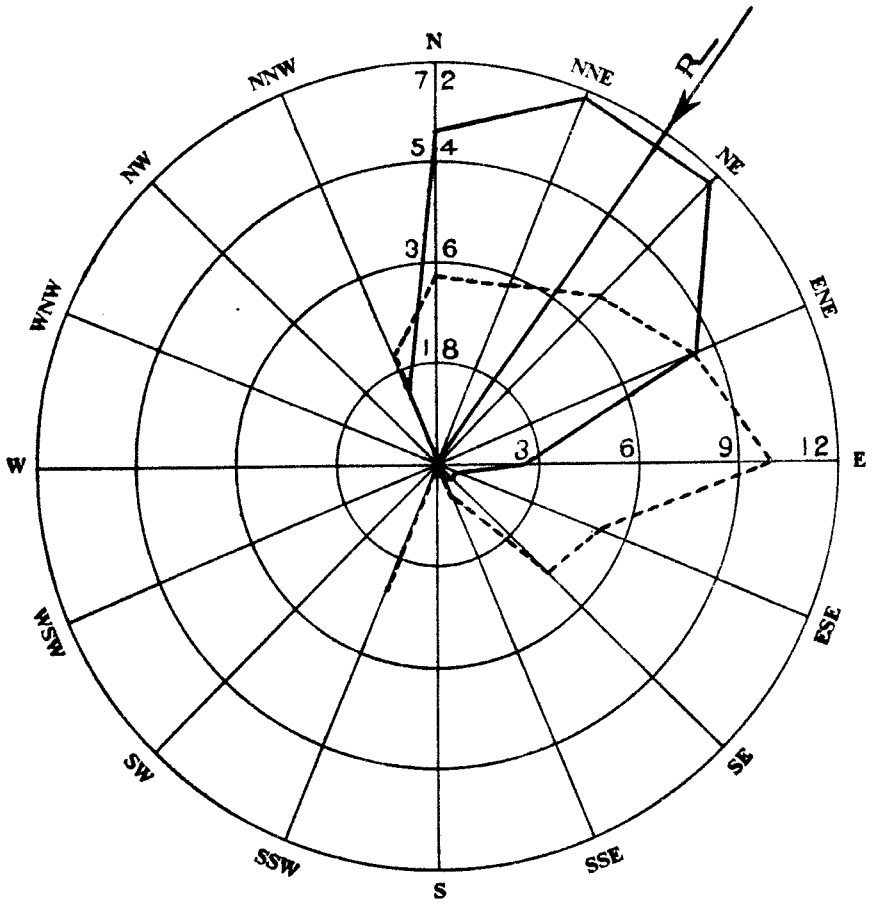

ผลสรุปการตรวจลมรายชั่วโมงของสถานี กรุงเทพ ฯ
Wind—Rose of Bangkok

เดือน ธันวาคม ๒๕๐๐ ทิศร่วม (Resultant Direction) N 34° 51′ E December 1957

ทิศ Direction		N	NNE	NE	ENE	E	ESE	SE	SSE	S	SSW	SW	WSW	W	WNW	NW	NNW	Calm
ความถี่ Frequency	ชม. Hrs.	59	71	71	50	16	4	3	1	—	1	—	—	—	—	—	13	455
	%	7.9	9.5	9.5	6.7	2.2	0.5	0.4	0.1	—	0.1	—	—	—	—	—	1.8	61.2
ความเร็วรวม Distance Travelled	กม. Km.	336.0	405.0	493.0	415.0	160.0	21.0	14.0	1.0	—	4.0	—	—	—	—	—	62.0	—
ความเร็วเฉลี่ย Mean Velocity	กม./ชม. Km.hr.	5.7	5.7	6.9	8.3	10.0	5.3	4.7	1.0	—	4.0	—	—	—	—	—	4.8	—

——— เส้นความถี่ของลมในทิศต่าง ๆ เป็นจำนวนชั่วโมง

- - - - - ความเร็วลมเฉลี่ยเป็น ก.ม/ช.ม ในทิศต่างๆ

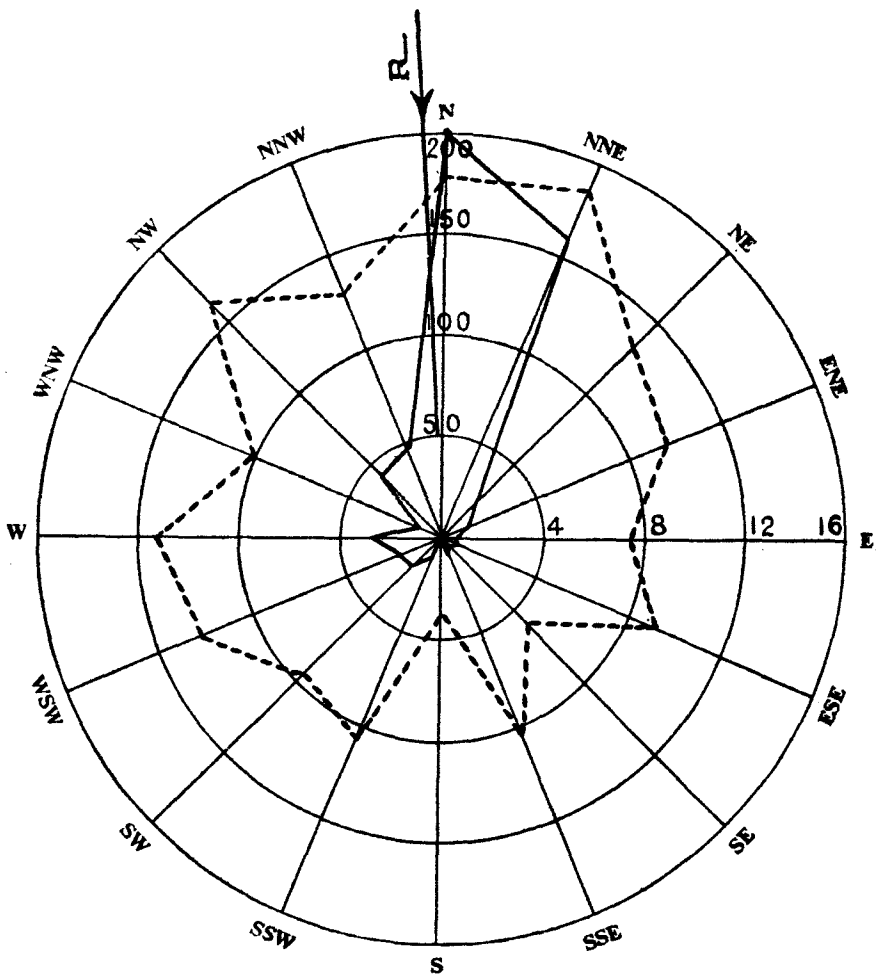

ผลสรุปการตรวจลมรายชั่วโมงของสถานี สัตหีบ

Wind—Rose of Sattahip

เดือน ธันวาคม ๒๕๐๐ ทิศร่วม (Resultant Direction) N 3° 18′ W **December 1957**

ทิศ Direction		N	NNE	NE	ENE	E	ESE	SE	SSE	S	SSW	SW	WSW	W	WNW	NW	NNW	Calm
ความถี่ Frequency	ชม. Hrs.	201	157	23	14	6	9	4	8	2	8	19	21	35	11	42	48	136
	%	27.0	21.1	3.1	1.9	0.8	1.2	0.5	1.1	0.3	1.1	2.6	2.8	4.7	1.5	5.6	6.5	18.3
ความเร็วรวม Distance Travelled	กม. Km.	2889.6	2361.1	239.1	136.0	45.0	82.0	19.0	67.4	6.0	69.3	143.6	213.9	391.1	88.7	556.4	501.5	—
ความเร็วเฉลี่ย Mean Velocity	กม./ชม. Km.hr.	14.4	15.0	10.4	9.7	7.5	9.1	4.8	8.4	3.0	8.7	7.6	10.2	11.2	8.1	13.2	10.4	—

——— เส้นความถี่ของลมในทิศต่าง ๆ เป็นจำนวนชั่วโมง

– – – – – ความเร็วลมเฉลี่ยเป็น กม./ชม. ในทิศต่าง ๆ

บัญชีแสดงรายการที่ตั้งสถานีตรวจอากาศชายทะเล

List of Coastal Meteorological Stations with their Geographical Position.

สถานี Station	ตำบลที่ตั้งของสถานี Geographical Positions						สูงจากระดับทะเลเป็นเมตร Altitude in m.	หมายเหตุ Remarks
	แลต. Lat. N.			ลอง. Long. E.				
	°	'	"	°	'	"		
สันดอน San Don	13	26	31	100	36	16	19.0	
หินสัมปะยื้อ Hin Sampayue	13	33	55	100	48	07	11.3	
เกาะไผ่ Ko Phai	12	55	51	100	40	25	144.0	
ระยอง Rayong	12	39	37	101	16	26	18.5	
เกาะจวง Ko Chuang	12	30	56	100	57	33	150.0	
แหลมสิงห์ Laem Sing	12	28	07	102	03	43	82.4	
แหลมงอบ Laem Ngop	12	10	10	102	23	46	11.0	
หลังสวน Lang Suan	09	56	32	99	09	45	14.0	
เกาะปราบ Ko Prap	09	13	20	99	15	25	78.0	
เกาะตะเภาน้อย Ko Tapao Noi	07	49	49	98	25	37	55.0	
แหลมตาชี Laem Ta Chi	06	57	00	101	17	36	29.4	

สรุปผลการตรวจอุตุนิยมวิทยาของสถานีตรวจอากาศชายทะเล ประจำเดือน ธันวาคม ๒๕๐๐

Summary of Meteorological Observations for Coastal Stations for month of December 1957

สถานี Station	จำนวนเมฆ Cloud Amount (0—8)	ลมผิวพื้น Surface Winds: ทิศร่วม Resultant Direction 0100	0700	1300	1900	ความแน่ทิศ % Steadiness % 0100	0700	1300	1900	ทิศลมที่พัดมากที่สุด Prevailing Wind 0100	0700	1300	1900	กำลังลมปานกลางเป็นโบฟอร์ต Mean force in Beaufort Scale	ทิศลมและกำลังลมแรงที่สุดเป็นโบฟอร์ต Maximum force and Direction of Wind in Beaufort Scale: กำลังลม Force	ทิศลม Direction	วันที่ Date	ทรรศนวิสัยทะเล Visibility Km.
สันดอน San Don	3.3	N 8° E	N19°E	N27°E	N 2°W	70	80	66	85	N	NE	N	N	2.1	4	E,NE	16,18	—
หินสัมปะยื้อ Hin Sampayue	2.2	N49°E	N48°E	N	N33°E	65	54	98	54	E	N	N	N	2.3	5	N	1,7,11,20—23	—
เกาะไผ่ Ko Phai	3.4	N34°E	N32°E	N 4°W	N 9°W	59	74	86	43	NE	NE	N	NE	2.5	6	NE	1—6,22,23	—
ระยอง Rayong	5.2	N42°W	N40°W	S52°E	N42°W	97	98	37	49	NW	NW	SE	S	3.3	7	NW	1	—
เกาะจวง Ko Chuang	3.7	N54°W	N18°E	N	N71°W	77	65	10	70	NW	NE	W	W	2.2	4	NE	1—10,16	—
แหลมสิงห์ Laem Sing	3.4	N10°E	N30°E	N 2°W	N11°W	90	65	56	53	N	N	N	W	2.9	6	N	1,3,4,6,23	—
แหลมงอบ Laem Ngop	4.5	N 2°E	N10°E	N27°W	N13°E	89	93	37	—	N	N	N	N	3.0	6	N	3,5	—
หลังสวน Lang Suan	6.0	N57°E	S35°E	N62°E	N52°E	78	40	85	96	NE	S	NE	NE	3.1	6	NE	1,4,6,7,18,22	—
เกาะปราบ Ko Prap	4.8	S78°E	S60°E	N69°E	N80°E	80	72	84	93	E	E	E	E	1.9	6	E,NE	1—3,23	—
เกาะตะเกาน้อย Ko Tapao Noi	5.1	N58°E	N56°E	N65°E	N59°E	62	75	78	57	E	E	E	E	2.8	6	E	4,31	—
แหลมตาชี Laem Ta Chi	5.9	S59°E	S60°E	N69°E	N75°E	76	65	84	78	E	E	E	E	3.7	8	NE	3	—

สรุปผลการตรวจอุตุนิยมวิทยาของสถานีชายทะเลประจำเดือน ธันวาคม ๒๕๐๐

Summary of Meteorological Observations for Coastal Stations for month of December 1957

สถานี Station	จำนวนวันที่มี Number of days with															หมายเหตุ Remarks
	ท้องฟ้าไม่มีเมฆ Cloudless sky	ท้องฟ้ามีเมฆบางส่วน Partly cloudy sky	ท้องฟ้ามีเมฆมาก Cloudy sky	ท้องฟ้ามีเมฆเต็ม Overcast	หมอกต่ำ Low fog	ฟ้าหรี่แห้ง Haze	ฟ้าหรี่ชื้น Mist	หมอกหนา Fog	ฟ้าแลบ Lightning	ฟ้าร้อง Thunder	พายุฝน Rainstorm	ฝนละออง Drizzle	ฝนธรรมดา Rain	พายุฟ้าคะนอง Thunderstorm	พวยน้ำ Waterspout	
สันดอน San Don	—	25	6	—	7	20	4	—	—	—	—	—	—	—	—	
หินสัมปะยื้อ Hin Sampayue	—	30	1	—	4	20	—	—	—	—	—	—	—	—	—	
เกาะไผ่ Ko Phai	—	25	6	—	25	29	1	—	—	—	—	1	—	—	—	
ระยอง Rayong	—	8	23	—	6	13	—	—	—	—	—	—	2	—	—	
เกาะจวง Ko Chuang	—	23	8	—	6	2	—	—	—	—	—	—	—	—	—	
แหลมสิงห์ Laem Sing	—	26	5	—	—	—	—	—	—	—	—	—	—	—	—	
แหลมงอบ Laem Ngop	—	13	18	—	—	31	27	—	2	—	—	—	—	—	—	
หลังสวน Lang Suan	—	—	29	2	3	—	—	—	5	6	—	2	5	—	—	
เกาะปราบ Ko Prap	—	12	17	2	—	17	1	—	—	1	—	—	8	—	—	
เกาะตะเภาน้อย Ko Tapao Noi	—	9	20	2	—	8	—	—	2	2	—	—	2	—	—	
แหลมตาชี Laem Ta Chi	—	1	25	5	—	1	—	—	4	2	—	9	14	—	—	

สรุปผลการตรวจอุตุนิยมวิทยาของสถานีชายทะเล ประจำเดือน ธันวาคม ๒๕๐๐

Summary of Meteorological Observations for Coastal Stations for month of December 1957

สถานี Station	จำนวนวันที่มี Number of days with										หมายเหตุ Remarks
	ทะเลราบ Calm Sea	ทะเลเรียบ Smooth Sea	คลื่นเล็กน้อย Slight Sea	คลื่นปานกลาง Moderate Sea	คลื่นจัด Rough Sea	คลื่นจัดมาก Very rough Sea	คลื่นใหญ่ High Sea	คลื่นใหญ่มาก Very high Sea	คลื่นใต้น้ำ Swell Sea	ทิศ Direction	
สันดอน San Don	5	26	—	—	—	—	—	—	13	—	
หินสัมประยื่อ Hin Sampayue	2	26	3	—	—	—	—	—	19	—	
เกาะไผ่ Ko Phai	—	23	5	3	—	—	—	—	4	—	
ระยอง Rayong	—	11	18	2	—	—	—	—	—	—	
เกาะจวง Ko Chuang	1	26	4	—	—	—	—	—	18	—	
แหลมสิงห์ Laem Sing	—	20	10	1	—	—	—	—	5	—	
แหลมงอบ Laem Ngop	—	20	10	—	1	—	—	—	—	—	
หลังสวน Lang Suan	—	18	7	5	1	—	—	—	31	—	
เกาะปราบ Ko Prap	—	10	13	4	3	1	—	—	31	—	
เกาะตะเภาน้อย Ko Tapao Noi	—	17	13	1	—	—	—	—	30	—	
แหลมตาชี Laem Ta Chi	—	12	12	5	2	--	—	—	30	—	