Thailand. Meteorological Dept

กรมอุตุนิยมวิทยา แห่งราชนาวี

METEOROLOGICAL DEPARTMENT
ROYAL THAI NAVY

LIBRARY
NOV 13 1953
WEATHER BUREAU

นาวาเอก จรูญ วิชยาภัย บุนนาค
เจ้ากรม
Capt. Charoon V. Bunnag R.T.N.,
Director

QC
990
.T5
M66
1950

รายงานอุตุนิยมวิทยาประจำเดือน

ปีที่ ๑๕ ฉบับที่ ๑

มกราคม ๒๔๙๓

รวบรวมขึ้นตามคำสั่งผู้บัญชาการทหารเรือ

MONTHLY METEOROLOGICAL BULLETIN

Vol. 15 Part 1

January 1950

Prepared by order of the Commander in Chief of the Royal Thai Navy
Bangkok, Thailand

พิมพ์ที่โรงพิมพ์กรมอุทกศาสตร์ ธนบุรี

LIBRARY
APR 2000
Atmospheric Administration
U.S. Dept. of Commerce

84536

National Oceanic and Atmospheric Administration

Environmental Data Rescue Program

ERRATA NOTICE

One or more conditions of the original document may affect the quality of the image, such as:

Discolored pages
Faded or light ink
Binding intrudes into the text

This document has been imaged through the NOAA Environmental Data Rescue Program. To view the original document, please contact the NOAA Central Library in Silver Spring, MD at (301) 713-2607 x124 or www.reference@nodc.noaa.gov.

Information Manufacturing Corporation
Imaging Subcontractor
Rocket Center, West Virginia
September 14, 1999

สารบาญ
INDEX

	หน้า Page
คำนำ Introduction ... ก	A
บัญชีแสดงรายการที่ตั้งสถานีตรวจอากาศ List of Meteorological Stations with their Geographical Positions	1
สมพ้าอากาศ A Summary	2
รายงานผลการตรวจรายชั่วโมงประจำเดือนของสถานีกลางกรุงเทพ ฯ สำหรับ Hourly values for Central Station Bangkok of	
ความกดอากาศ Pressure	
อุณหภูมิ Temperature	
ความชื้นสัมพันธ์ Relative Humidity	
ลม Surface Winds	
ฝน Rainfall	4
รายงานผลการตรวจเฉพาะเวลา 0700 1000 1300 1600 Observations at fixed hours of	
ทรรศนะวิสัย Visibility	
จำนวนเมฆ Amount of Clouds	
ชนิดของเมฆ Form of Clouds	10
รายงานค่าเฉลี่ยประจำวันและประจำเดือนของผลการตรวจอุตุนิยมต่าง ๆ และสรุปผลการตรวจประจำเดือนของสถานีกลางกรุงเทพ ฯ Daily and Monthly values of Meteorological Elements and Monthly Summary of Central Station, Bangkok	12
สรุปผลการตรวจอุตุนิยมประจำเดือนของบางสถานี Summary of Observations of some selected Stations	14
รายงานฝนประจำเดือน Monthly Rainfall report	26
สรุปผลการตรวจลมประจำเดือนของสถานีกลางกรุงเทพ ฯ Wind-rose of Central Station, Bangkok	29
สรุปผลการตรวจลมประจำเดือนของสถานีสัตหีบ Wind-rose of Station, Sattahib	30
สรุปผลการตรวจอุตุนิยมวิทยาของสถานีชายทะเล Summary of Meteorological Observations for Coastal Stations	31

คำนำ

PREFACE

1. สถานีตรวจอากาศกลางกรุงเทพ ฯ แห่งกองสถานีตรวจอากาศ กรมอุตุนิยมวิทยา ตั้งอยู่ที่ถนนกรุงเทพฯ – สมุทรปราการ ใกล้หลักเขตเทศบาล จังหวัดพระนคร ในแลต. 13° 44′ 30″ น. ลอง 100° 29′ 33″ อ. สูงของบาโรเมตรจากระดับทะเล 2.82 เมตร สำหรับสถานีอื่น ๆ ได้มีรายการแจ้งอยู่ในตารางแล้ว.

The Central Meteorological at Bangkok is situated in Lat. 13° 44′ 30″ N., long. 100° 29′ 33″ E., height of barometer, 2.82 metres above Mean Sea-level.

2. เวลาที่ใช้ในการตรวจอุตุนิยมวิทยาใช้เวลากรุงเทพฯ มีการตรวจอุตุนิยมวิทยาวันละ 5 เวลา คือ 0700, 1000, 1300, 1600 และ 1900 นอกจากเวลาที่กล่าวนี้ มีการตรวจเป็นรายชั่วโมง ซึ่งใช้ผลการตรวจจากเครื่องอัตตโนมัติ

For all readings local standard time is used. Five direct observations are made at 3 hour intervals from 0700 to 1900 105th. degree M.E.G. standard time, namely 0700, 1000, 1300, 1600 and 1900. Hourly readings besides the above 5 direct observations are taken from the instrumental records.

3. ความกดอากาศได้แก้อุณหภูมิ แลตติจูด และระดับทะเลแล้ว.

Barometric readings are corrected for temperature, latitude and Mean Sea-level.

4. ทิศและความเร็วลมเป็นรายชั่วโมง ตรวจโดยเครื่องวัดลมชนิดอัตตโนมัติแบบไดนส์.

Hourly directions and velocities of the wind are taken from the record sheets of the Dine Pressure Tube Anemograph.

5. เธอร์โมเมตรทุกชนิดได้ติดตั้งไว้ในเรือนเธอร์โมเมตรแบบสเตเวนสัน.

All thermometers are installed in Stevenson Screen.

6. บรรดาเครื่องหมายต่าง ๆ ของลมฟ้าอากาศและปรากฏการณ์บางอย่างในอุตุนิยมวิทยา ดังแสดงในช่องหมายเหตุลมฟ้าอากาศใช้ตามแบบของสากล มีความหมายดังต่อไปนี้ :–

International Symbols are used in registering the state of weather and other meteorological phenomena.

ท้องฟ้าไม่มีเมฆ Clear

ท้องฟ้ามีเมฆบางส่วน Partly cloudy

ท้องฟ้ามีเมฆมาก Cloudy

ท้องฟ้ามีเมฆเต็ม Overcast

หมอกต่ำตามพื้นดินหรือทะเล Ground fog at station or sea

ฟ้าหรัวแห้ง ทรรศนะวิสัยเกินกว่า 1000 เมตร Haze

ฟ้าแลบในระยะไกล Lightning

ฟ้าหรัวชื้น (หมอกบาง) ทรรศนะวิสัยตั้งแต่ 1000 เมตร ขึ้นไป Mist

หมอก ทรรศนะวิสัยต่ำกว่า 1000 เมตร Fog

พายุฝน Squall

ฝนละออง Drizzle

ฝน Rain

ฝนผ่าน Shower

ฝนผ่านหรือฝนที่มีลูกเห็บเล็กน้อยหรือปานกลาง Showers with slight or moderate hail

พายุฟ้าคะนอง Thunderstorm

พายุฟ้าคะนองอย่างอ่อนมีฝน Slight thunderstorm

พายุฟ้าคะนองอย่างอ่อนมีลูกเห็บ Slight thunderstorm with hail

พายุฟ้าคะนองอย่างปานกลางมีฝน Moderate thunderstorm

พายุฟ้าคะนองอย่างปานกลางมีลูกเห็บ Moderate thunderstorm with hail

พายุฟ้าคะนองอย่างแรงมีฝน Heavy thunderstorm

พายุฟ้าคะนองอย่างแรงมีลูกเห็บ Heavy thunderstorm with hail

อาทิตย์ทรงกลด Solar halo

จันทร์ทรงกลด Luna corona

ฟ้าร้อง Thunder

น้ำค้าง Dew

กรมอุตุนิยมวิทยา แห่งราชนาวี

กรุงเทพฯ ๒๙ มิถุนายน พ.ศ. ๒๔๙๓

นาวาเอก จรูญ วิชยาภัย บุนนาค

เจ้ากรม

Meteorological Department,

Royal Thai Navy,

Bangkok, 29th June 1950

Charoon V. Bunnag

Captain, R.T.N.

Director.

บัญชีแสดงรายการที่ตั้งสถานีตรวจอากาศ

List of Meteorological Stations with their Geographical Positions.

สถานี Station	ตำบลที่ตั้งสถานี Geographical Positions				
	แลต. Lat. °	น. N. ′	ลอง. Long. °	อี. E ′	สูงเป็นเมตร์ Alt. in m.
Chiengrai	19	54	99	49	378
Mae Hongsorn	19	18	97	50	271
Chiengmai	18	47	98	59	314
Nan	18	47	100	47	201
Lampang	18	12	99	24	220
Mae Sarieng	18	10	97	50	314
Uttaradith	17	37	100	08	63
Udorn Dhani	17	26	102	46	178
Sakol Nakorn	17	10	104	09	160
Pitsanuloke	16	50	100	16	50
Maesord	16	40	98	33	210
Mukdaharn	16	33	104	44	138
Roi Et	16	03	103	41	140
Khon Kaen	16	20	102	51	157
Nakorn Sawan	15	48	100	10	28
Nakorn Rajasima	14	58	102	07	181
Surindh	14	53	103	29	145
Ubol Rajadhani	15	15	104	53	123
Prachinburi	14	10	101	10	-
Lopburi	14	48	100	37	13
Saharnburi	14	30	99	50	-
Kanchanaburi	14	01	99	32	28
Don Muang	13	55	100	36	3
Aranyapradesa	13	42	102	35	44
Jolburi	13	22	100	59	6
Sattahib	12	39	100	53	55
Chantaburi	12	37	102	07	5
Klong Yai	11	47	102	53	4
Hua Hin	12	34	100	48	3
Prachuab kirikhan	11	48	99	48	5
Chumporn	10	27	99	15	3
Ranong	09	58	98	38	35
Bandon	09	08	99	18	3
Nakorn Srithamaraj	08	25	99	58	5
Phuket	07	53	98	21	3
Kantang	07	24	99	31	3
Songkhla	07	13	100	36	4
Naradhivas	06	26	101	50	4

ลมฟ้าอากาศในเดือน มกราคม พ.ศ. ๒๔๙๓

ความกดอากาศกับลม

ในเดือนนี้ ความกดอากาศสูงจากไซบีเรียปกคลุมทั่วประเทศจีน และแผ่ปกคลุมมาถึงภาคกลางของประเทศไทยกับบริเวณใกล้เคียง ดังนั้นลมจึงเป็นทิศภาคตะวันออกเฉียงเหนือตลอดประเทศ เมื่อผ่านไปถึงสัปดาห์ที่สามหย่อมความกดอากาศสูงนี้อ่อนกำลังลง จึงมีหย่อมความกดอากาศต่ำอยู่ทางอินโดจีนภาคเหนือและภาคกลาง ฉะนั้นในระยะนี้ทิศลมจึงแปรปรวน และต่อมาในสัปดาห์สุดท้ายของเดือนหย่อมความกดอากาศสูงจากไซบีเรียก็มีกำลังแรงขึ้นเช่นเดิม

ค่าความกดอากาศเฉลี่ยประจำเดือน ทางภาคใต้ของประเทศ ๑๐๑๐.๕๕ มิลลิบาร์ และเหนือขึ้นมาความกดอากาศค่อย ๆ สูงขึ้น ค่าความกดอากาศเฉลี่ยประจำเดือนทางภาคเหนือของประเทศสูงขึ้นเป็น ๑๐๑๓.๕๕ มิลลิบาร์

อุณหภูมิ

อุณหภูมิเฉลี่ยเดือนนี้ลดต่ำลงต่อไปโดยทั่วไป ในระยะต้นเดือนอากาศในภาคเหนือและภาคอิสาณค่อนข้างหนาว ส่วนในภาคกลางอุณหภูมิอากาศค่อย ๆ สูงขึ้นเนื่องด้วยมวลอากาศเย็นจากประเทศจีนมีกำลังอ่อนลงเมื่อถึงภาคกลาง ทางใต้ภูมิประเทศเป็นบริเวณน่านน้ำล้อมรอบทำให้อากาศไม่หนาว ต่อมาในระยะปลายเดือนอุณหภูมิอากาศทางภาคเหนือและอิสาณสูงขึ้น จากรายงานผลการตรวจปรากฏดังนี้ อุณหภูมิต่ำสุด 5.2° ซ. (41.4° ฟ.) เมื่อวันที่ ๔ และวันที่ ๕ ที่เชียงราย อุณหภูมิสูงสุด 38.1° ซ. (100.6 ฟ.) เมื่อวันที่ ๓๑ ที่อรัญญประเทศ

ความชื้นสัมพันธ์

ในเดือนนี้อากาศแห้งมากกว่าเดือนที่ล่วงมา โดยเฉพาะในตอนบ่าย ทางภาคเหนือและภาคอิสาณอากาศยิ่งแห้งมาก ความชื้นสัมพันธ์เฉลี่ยประจำเดือนอยู่ระหว่าง 60 – 70% ส่วนทางภาคกลางและภาคใต้ความชื้นสัมพันธ์เฉลี่ยประจำเดือนสูงขึ้นถึง 80%

ฝน

ในเดือนนี้ในภาคเหนือภาคอิสาณและภาคกลางเกือบไม่มีฝนตกเลย แต่ในภาคใต้ตั้งแต่ประจวบคีรีขันธ์ลงไปยังมีฝนระยะที่สองตกตามฤดูกาล

พายุฝนฟ้าคนอง

ในเดือนนี้ทั่วประเทศไม่มีพายุฝนฟ้าคนอง นอกจากทางตอนใต้สุดของประเทศปรากฏมีบ้าง ๒–๓ ครั้ง

A Summary of Weather Conditions in Thailand during the month of January 1950

PRESSURE AND WIND

Throughout this month the Siberian high had covered the whole China and spread to Central Thailand and the adjacent regions. In this consequence, the prevailing winds were northeast all over the country. In the third week this high cell had weakened so that low cells appeared in the Northern and Central Indochina. Therefore, during this period winds were variable; and in the last week of the month the Siberian high was again intensified.

Mean pressure for the month varied from 1010.55 mbs. in the Southern part of the country to gradually increasing northward to 1013.55 mbs. in the Northern part of country

TEMPERATURE

Mean temperature of this month continued decreasing in general. At the beginning of the month, it was rather cold in the Northern and Northeastern parts. Whereas, in the Central part of the country, mean temperature was somewhat rising on account of the weakening of the cold air mass. In the south, the topography of the country is of maritime environment, so that the weather was mild. However, toward the end of month mean temperature in the Northern and Northeastern parts of the country had increased. The result of the observations revealed that extreme minimum was 5.2° C. (41.4° F.) on the 4 th and 5 th at Chiengrai; extreme maximum, 38.1° C. (100.6° F.) on the 31 st at Aranyapradesa.

RELATIVE HUMIDITY

This month the weather was drier than the previous month especially in the afternoon. In the Northern and Northeastern parts of the country, it was driest. Mean relative humidity for the month fluctuated between 60-70 % While in the Central and Southen parts, it was as high as 80 % .

RAINFALL

During this month, rain was practically absent in the Northern, Northeastern and Central parts of the country; but in the south, from Prachuab Kirikhan southward, the second rain period occurred seasonably.

THUNDERSTORM

Thunderstorm activity was completely disappeared during the month except in the extreme south of the country where 2-3 occurrences were noted.

ความกดอากาศรายชั่วโมงประจำวันเป็นมิลลิบาร์ ๑๐๐๐ + จำนวนในตาราง

Barometric Pressure at Sea level in Millibars 1000 + The numbers in the tables

เวลา / วันที่	เวลากรุงเทพ ฯ								Bangkok Standard Time				Time / Date
	1	2	3	4	5	6	7	8	9	10	11	12	
1	06.56	05.85	05.74	05.83	06.12	06.26	07.22	08.02	09.01	09.12	08.61	07.62	1
2	06.11	06.04	05.83	05.79	05.83	06.11	07.01	08.16	08.96	08.96	08.61	08.11	2
3	08.56	08.26	08.16	08.16	08.16	08.61	09.36	10.66	11.31	11.52	11.12	10.51	3
4	10.96	10.70	10.54	10.58	10.62	10.72	11.22	12.51	13.01	13.31	13.06	12.66	4
5	13.12	12.63	12.25	12.04	12.08	12.72	13.62	14.16	15.06	15.31	14.96	14.26	5
6	13.22	13.02	12.86	12.64	12.70	13.81	15.06	15.92	16.96	16.66	16.56	16.02	6
7	15.36	14.96	14.56	14.26	14.42	14.72	15.46	16.72	17.31	16.96	16.51	15.81	7
8	15.41	15.20	14.88	14.76	14.97	15.31	16.51	17.31	17.71	17.41	17.12	16.21	8
9	14.66	14.11	13.62	13.12	13.76	14.11	14.72	15.81	16.21	16.02	15.76	15.12	9
10	14.91	14.58	14.25	13.94	13.89	13.92	14.61	15.41	15.86	15.86	15.46	14.66	10
11	13.06	12.27	11.43	10.88	10.55	11.81	12.32	13.36	14.21	14.51	14.26	13.76	11
12	12.32	12.08	11.64	11.20	11.16	11.31	11.71	12.61	13.12	13.22	12.72	12.11	12
13	11.52	11.26	10.95	10.74	10.69	11.52	12.21	12.96	13.71	13.62	13.52	12.91	13
14	12.42	12.20	11.98	11.78	11.72	11.92	12.82	13.62	13.92	13.62	13.41	12.72	14
15	12.82	12.27	11.78	11.28	11.10	11.22	12.21	12.66	13.76	13.76	13.71	13.01	15
16	12.91	12.48	12.17	11.90	11.83	12.11	12.66	13.31	14.11	14.21	14.32	13.62	16
17	12.82	12.40	12.21	12.10	12.08	12.26	12.82	13.62	14.16	14.11	13.76	12.91	17
18	11.52	11.42	11.33	10.94	10.95	11.12	11.71	12.51	13.12	13.12	12.66	12.16	18
19	10.96	10.72	10.56	10.61	10.82	11.81	12.16	12.66	13.62	13.71	13.22	12.66	19
20	12.02	11.28	10.62	10.40	10.18	10.91	11.31	12.21	12.66	13.62	12.72	12.11	20
21	11.62	11.01	10.66	10.51	10.26	10.42	11.12	12.02	12.56	12.72	12.42	11.76	21
22	11.41	11.20	10.99	10.76	10.67	10.61	11.12	11.46	12.42	12.51	12.21	11.41	22
23	11.92	11.73	11.35	11.24	11.79	11.86	12.72	13.36	14.02	14.42	14.11	13.52	23
24	13.92	13.79	13.32	13.30	13.38	13.81	14.61	15.12	15.52	15.71	15.46	14.51	24
25	13.06	12.93	12.30	12.27	12.24	12.72	13.41	13.86	14.66	14.96	14.61	13.71	25
26	12.21	11.90	11.58	10.98	10.92	11.31	13.01	13.92	14.56	14.32	14.11	13.22	26
27	11.46	11.12	10.91	10.51	10.32	10.42	11.01	11.46	12.11	12.51	12.02	11.22	27
28	10.51	09.73	09.20	08.97	08.88	09.71	10.32	10.91	11.31	11.62	11.36	10.96	28
29	11.12	10.84	10.58	10.08	10.10	10.61	11.01	11.81	12.51	12.26	11.86	11.01	29
30	10.61	10.17	09.66	09.49	09.75	10.42	10.91	11.52	12.32	12.21	11.81	11.12	30
31	10.32	09.92	09.41	09.31	09.52	10.32	10.91	11.52	12.26	12.96	12.21	11.41	31
เฉลี่ย	11.92	11.55	11.20	10.98	11.01	11.44	12.16	12.94	13.61	13.70	13.36	12.67	Mean

เวลา / วันที่	13	14	15	16	17	18	19	20	21	22	23	24	Time / Date
1	06.11	04.91	04.61	04.51	04.82	04.91	05.06	05.41	05.87	06.53	06.64	06.80	1
2	07.12	06.02	05.52	05.41	05.62	06.11	06.61	07.06	07.86	08.42	08.82	08.72	2
3	09.41	08.42	07.81	07.86	08.02	08.42	09.06	09.76	10.20	10.64	10.68	10.92	3
4	11.86	10.66	10.32	09.86	10.02	10.26	10.91	11.92	12.63	13.35	13.47	13.39	4
5	13.12	12.16	11.62	11.36	11.31	11.41	12.02	12.66	13.14	13.38	13.44	13.40	5
6	14.96	13.86	13.36	13.12	13.36	13.76	14.61	15.22	15.62	15.86	15.76	15.62	6
7	14.56	13.76	13.01	12.82	13.06	13.46	13.62	14.56	15.60	15.68	15.56	15.47	7
8	15.36	13.81	13.12	12.66	12.82	12.96	13.71	14.21	14.96	15.12	15.06	14.91	8
9	13.92	12.72	12.11	12.26	12.51	13.01	13.36	14.02	14.23	15.10	14.97	14.88	9
10	13.52	12.11	11.46	11.31	11.41	11.86	12.72	13.41	13.87	13.96	13.74	13.45	10
11	12.51	11.31	10.56	10.61	10.96	11.46	11.46	11.71	11.89	12.57	12.65	12.53	11
12	10.72	09.46	08.72	08.61	08.91	09.22	09.81	10.61	11.33	11.60	11.64	11.74	12
13	11.52	10.21	09.76	09.46	09.62	09.92	10.21	10.91	11.90	12.24	12.68	12.62	13
14	11.76	10.96	10.02	09.86	09.81	09.86	10.51	11.31	12.12	13.08	13.34	13.05	14
15	11.52	10.26	09.52	09.01	09.31	09.76	10.51	11.31	12.08	12.97	13.05	13.03	15
16	12.61	11.22	10.56	10.16	10.42	10.66	11.12	11.52	12.25	12.88	13.03	13.02	16
17	11.86	10.66	09.71	09.06	09.12	09.31	09.41	10.02	10.67	10.98	11.39	11.50	17
18	11.31	10.02	08.96	08.51	08.61	08.82	09.12	09.71	10.56	11.01	11.06	11.01	18
19	11.46	10.26	09.46	08.82	08.72	08.96	09.41	09.81	10.64	11.24	11.40	12.13	19
20	11.31	10.11	09.06	08.66	08.72	08.91	09.41	10.21	10.66	11.41	11.46	11.71	20
21	10.82	09.62	08.66	08.42	08.32	08.56	09.12	10.11	11.05	11.18	11.43	11.64	21
22	10.32	09.12	08.66	08.06	08.26	08.56	09.31	09.92	10.53	11.20	11.37	11.68	22
23	12.56	11.52	10.61	10.42	10.72	11.06	11.81	12.21	13.18	13.82	13.90	14.13	23
24	13.52	12.16	10.96	10.32	10.61	11.01	11.92	12.21	12.98	13.35	13.54	13.39	24
25	12.66	11.41	10.26	09.81	09.71	10.11	10.42	10.91	11.80	12.78	12.63	12.34	25
26	11.71	10.66	09.36	08.82	08.82	09.06	09.41	10.11	11.01	11.71	11.92	11.71	26
27	10.21	09.01	08.21	07.86	07.92	08.02	08.61	09.41	10.23	10.30	10.67	10.69	27
28	09.92	08.82	08.11	08.02	07.81	08.11	08.72	09.76	10.74	11.73	11.56	11.35	28
29	10.11	08.66	07.76	07.12	07.22	07.52	07.81	08.51	09.47	10.53	10.69	10.65	29
30	10.42	08.96	08.11	07.46	07.06	07.41	08.02	08.91	10.21	10.51	10.61	10.56	30
31	10.26	09.01	08.32	07.92	08.11	08.32	08.72	09.31	09.94	11.03	11.18	11.35	31
เฉลี่ย	11.58	10.38	09.62	09.30	09.41	09.70	10.21	10.86	11.59	12.13	12.24	12.20	Mean

กรุงเทพ ฯ มกราคม ๒๔๙๓ Bangkok January 1950

อุณหภูมิอากาศ เป็นองศาเซนติเกรด

Air Temperature in Degrees Centigrade

เวลา / วันที่	เวลากรุงเทพ ฯ 1	2	3	4	5	6	7	8	9	10	11	12	Bangkok Standard Time / Time / Date
1	24.2	24.0	23.0	22.9	22.6	21.9	21.0	23.5	25.7	26.4	28.8	29.0	1
2	21.6	21.4	20.4	20.2	19.9	19.8	19.9	21.1	23.3	25.1	26.0	26.8	2
3	20.0	19.7	19.7	19.1	18.5	18.2	18.1	19.9	20.6	23.7	26.0	27.4	3
4	20.1	19.8	19.3	18.5	18.3	18.0	17.6	19.5	22.0	23.9	25.3	27.0	4
5	21.0	19.9	19.5	19.2	18.9	18.4	18.6	19.9	22.8	24.9	27.0	27.2	5
6	23.1	22.5	21.7	21.0	20.9	21.0	21.0	21.7	22.2	22.5	23.8	25.2	6
7	21.2	20.6	20.1	19.8	19.3	18.9	18.5	19.4	21.2	23.9	24.9	26.6	7
8	20.9	20.5	20.1	19.9	19.5	19.0	19.0	21.0	23.5	25.9	27.8	28.7	8
9	21.9	20.9	20.6	20.3	20.0	19.5	19.5	21.2	24.0	27.7	29.0	30.0	9
10	23.2	23.0	22.2	21.7	21.4	20.8	20.6	23.0	24.8	26.7	27.9	28.9	10
11	23.3	22.5	22.2	21.5	21.2	21.0	20.3	22.5	24.9	26.6	27.2	27.9	11
12	21.7	21.6	21.5	21.3	20.6	20.2	20.3	21.7	23.7	26.6	27.9	29.4	12
13	22.6	22.2	22.0	21.6	21.0	20.7	20.7	22.0	25.2	27.8	29.2	31.2	13
14	23.2	22.3	21.8	20.9	20.5	20.2	19.9	21.6	23.9	26.7	28.5	29.9	14
15	22.0	21.7	21.4	20.6	20.3	20.1	20.0	21.6	25.1	27.2	28.7	30.0	15
16	22.4	22.2	22.1	22.1	21.7	21.8	21.6	24.5	26.1	27.9	30.0	30.7	16
17	23.2	23.1	22.8	22.6	22.2	22.0	22.0	23.8	26.2	29.8	31.0	31.9	17
18	24.5	24.3	24.2	24.1	24.0	23.1	23.0	24.3	27.1	29.0	30.2	31.4	18
19	24.2	24.2	24.0	23.8	22.7	22.3	22.1	23.9	26.6	28.9	30.5	31.1	19
20	21.7	21.7	21.4	20.7	20.4	20.0	20.0	21.3	24.1	26.8	28.9	30.3	20
21	22.6	22.3	22.0	21.7	21.5	21.4	21.5	22.8	26.2	28.2	29.6	30.6	21
22	23.6	23.2	22.6	22.3	22.2	22.0	21.8	23.6	25.1	28.5	29.9	31.2	22
23	25.1	24.6	24.5	24.4	24.4	24.3	24.3	25.0	27.3	29.2	30.2	30.9	23
24	24.1	23.7	23.1	23.0	22.8	22.0	21.7	22.8	25.2	27.0	28.1	29.0	24
25	23.8	23.1	22.8	22.4	21.8	21.6	21.0	23.2	25.4	27.3	28.1	29.9	25
26	23.3	22.4	21.4	21.1	20.5	20.0	19.6	22.3	24.8	28.1	29.0	30.1	26
27	22.1	22.0	21.4	20.8	20.5	20.2	20.0	23.7	27.1	28.9	29.8	31.2	27
28	23.7	23.2	22.7	22.3	21.3	21.1	21.0	23.1	26.5	28.7	31.0	32.2	28
29	24.3	24.0	23.1	22.8	22.5	21.8	21.4	23.3	24.1	28.5	30.5	31.2	29
30	24.3	23.9	23.7	22.8	22.5	22.1	22.0	24.0	26.9	28.5	30.1	32.0	30
31	25.7	25.3	25.2	24.9	24.7	23.8	23.2	24.0	27.2	28.2	30.6	32.6	31
เฉลี่ย	22.9	22.4	22.0	21.6	21.3	20.9	20.7	22.4	24.8	27.1	28.6	29.7	Mean

เวลา / วันที่	13	14	15	16	17	18	19	20	21	22	23	24	Time / Date
1	30.4	30.5	30.1	30.8	30.2	28.3	25.5	23.9	23.5	22.5	21.9	21.6	1
2	27.9	28.0	29.0	28.7	28.0	26.0	23.8	22.8	22.1	21.4	21.1	20.3	2
3	27.9	28.3	28.0	28.9	28.3	26.7	24.4	22.8	22.6	22.4	21.4	20.9	3
4	28.1	29.0	29.7	29.5	28.1	27.0	25.0	24.7	23.6	23.0	22.2	21.9	4
5	28.6	29.1	29.4	28.8	28.1	27.6	26.5	26.0	25.5	25.2	24.5	24.1	5
6	25.0	25.1	25.9	25.0	25.0	24.4	23.5	23.0	22.9	22.6	22.0	21.5	6
7	27.8	28.3	29.1	29.1	28.9	27.4	25.6	24.5	23.9	23.1	22.7	21.7	7
8	29.1	29.7	30.1	30.9	30.2	28.8	26.4	25.4	24.8	24.2	23.6	22.9	8
9	31.1	31.4	32.2	31.0	30.2	28.8	26.9	25.3	24.4	24.2	24.3	23.5	9
10	29.1	30.2	29.8	30.5	30.2	29.4	27.9	27.4	26.5	26.1	25.0	24.0	10
11	29.7	30.5	30.9	31.8	29.2	28.0	26.4	25.0	24.0	23.1	22.9	22.2	11
12	29.9	31.0	31.0	31.7	30.9	29.6	27.5	25.9	25.6	24.7	23.7	23.4	12
13	32.0	32.7	32.6	32.1	32.0	29.8	27.7	26.6	25.1	24.6	23.6	23.2	13
14	30.0	31.0	32.0	32.9	31.9	30.5	27.7	25.6	24.5	24.1	23.2	22.6	14
15	30.9	31.7	32.1	31.9	31.8	31.5	26.9	24.9	24.1	23.5	23.1	22.9	15
16	31.1	32.2	32.1	32.1	31.2	30.0	27.3	26.0	25.3	24.6	24.2	23.6	16
17	33.0	31.8	33.1	32.8	31.8	29.9	28.0	26.6	25.9	25.4	25.2	24.9	17
18	30.5	32.2	31.9	31.9	30.1	28.8	26.6	26.0	25.8	25.7	25.2	24.8	18
19	32.8	33.2	32.3	32.0	31.6	29.6	26.9	24.6	23.6	22.8	21.9	21.8	19
20	31.1	32.8	32.5	33.0	32.5	30.9	27.8	26.5	25.7	24.7	24.0	23.3	20
21	31.3	31.9	31.9	32.0	32.0	30.2	27.5	26.0	25.7	24.9	24.6	24.2	21
22	30.4	30.3	31.8	32.5	31.9	28.9	27.0	26.0	25.8	25.7	25.7	25.5	22
23	32.1	32.9	32.8	32.1	30.2	28.5	26.9	26.1	25.7	25.3	25.0	24.4	23
24	29.3	31.0	31.6	32.0	31.1	30.2	28.2	27.2	25.8	25.3	24.9	24.2	24
25	30.2	31.3	31.9	31.9	30.9	29.6	27.9	26.5	25.7	24.9	24.5	23.7	25
26	30.9	31.9	33.0	32.8	32.1	31.0	28.2	26.4	25.6	24.6	23.7	23.1	26
27	32.0	33.0	33.2	33.2	33.1	33.2	28.8	26.5	25.7	25.2	24.6	24.0	27
28	33.7	34.0	34.0	34.1	32.8	30.9	28.3	27.1	26.1	25.7	25.5	25.2	28
29	32.4	33.5	32.8	33.1	32.0	30.1	28.1	26.8	25.8	25.4	25.1	24.7	29
30	32.6	33.1	32.9	33.0	32.5	30.3	27.5	26.7	26.3	26.4	26.2	26.0	30
31	33.9	33.9	33.5	33.6	32.1	30.9	28.3	27.2	26.8	26.5	25.9	25.6	31
เฉลี่ย	30.5	31.1	31.4	31.5	30.6	29.3	26.9	25.7	25.0	24.4	23.9	23.4	Mean

กรุงเทพ ฯ มกราคม ๒๔๙๓ Bangkok January 1950

ความชื้นสัมพันธ์ประจำรายวันรายชั่วโมงเป็นเร้อนร้อย

Hourly Relative Humidity in Percent

เวลา / วันที่	เวลากรุงเทพ ฯ								Bangkok Standard Time				Time / Date
	1	2	3	4	5	6	7	8	9	10	11	12	
1	90.0	90.0	90.0	87.0	86.0	88.0	94.0	84.0	72.0	67.0	55.0	55.0	1
2	86.0	86.0	87.0	87.0	88.0	89.0	87.0	86.0	73.0	62.0	52.0	53.0	2
3	91.0	92.0	93.0	95.0	96.0	97.0	97.0	86.0	83.0	71.0	62.0	56.0	3
4	80.0	80.0	80.0	79.0	79.0	79.0	81.0	73.0	64.0	56.0	55.0	52.0	4
5	78.0	79.0	80.0	81.0	82.0	83.0	78.0	71.0	62.0	59.0	55.0	57.0	5
6	72.0	73.0	76.0	76.0	76.0	70.0	67.0	60.0	59.0	58.0	59.0	56.0	6
7	84.0	85.0	85.0	86.0	86.0	87.0	89.0	87.0	78.0	63.0	59.0	54.0	7
8	88.0	88.0	89.0	89.0	90.0	90.0	90.0	81.0	71.0	59.0	54.0	54.0	8
9	87.0	88.0	89.0	90.0	90.0	91.0	91.0	88.0	76.0	59.0	53.0	49.0	9
10	88.0	76.0	86.0	87.0	87.0	87.0	92.0	80.0	71.0	66.0	61.0	59.0	10
11	86.0	86.0	87.0	87.0	88.0	88.0	94.0	83.0	71.0	64.0	64.0	59.0	11
12	94.0	95.0	96.0	97.0	97.0	97.0	98.0	89.0	82.0	66.0	64.0	60.0	12
13	93.0	95.0	95.0	96.0	98.0	100.0	98.0	93.0	71.0	62.0	57.0	53.0	13
14	79.0	85.0	88.0	89.0	89.0	90.0	92.0	82.0	72.0	65.0	58.0	49.0	14
15	95.0	96.0	97.0	98.0	98.0	99.0	93.0	86.0	71.0	59.0	54.0	53.0	15
16	93.0	94.0	95.0	96.0	97.0	98.0	97.0	97.0	81.0	72.0	60.0	54.0	16
17	95.0	95.0	96.0	97.0	98.0	99.0	99.0	93.0	88.0	66.0	59.0	57.0	17
18	93.0	94.0	95.0	96.0	97.0	98.0	98.0	97.0	84.0	72.0	64.0	60.0	18
19	94.0	95.0	95.0	96.0	96.0	97.0	98.0	92.0	69.0	55.0	42.0	40.0	19
20	82.0	79.0	77.0	73.0	74.0	94.0	71.0	71.0	63.0	53.0	49.0	45.0	20
21	92.0	92.0	93.0	94.0	94.0	95.0	96.0	91.0	70.0	60.0	51.0	51.0	21
22	96.0	96.0	97.0	97.0	97.0	98.0	98.0	93.0	87.0	75.0	67.0	59.0	22
23	92.0	93.0	94.0	94.0	95.0	96.0	97.0	91.0	80.0	73.0	66.0	59.0	23
24	87.0	86.0	86.0	86.0	86.0	84.0	85.0	84.0	71.0	64.0	59.0	57.0	24
25	80.0	88.0	84.0	87.0	86.0	85.0	86.0	77.0	67.0	61.0	59.0	53.0	25
26	84.0	92.0	93.0	92.0	92.0	91.0	95.0	87.0	71.0	59.0	54.0	44.0	26
27	91.0	87.0	86.0	90.0	87.0	89.0	90.0	77.0	59.0	54.0	50.0	46.0	27
28	92.0	93.0	93.0	93.0	93.0	93.0	93.0	83.0	72.0	71.0	56.0	45.0	28
29	94.0	95.0	96.0	97.0	98.0	99.0	99.0	92.0	91.0	79.0	69.0	64.0	29
30	92.0	95.0	95.0	96.0	98.0	99.0	99.0	91.0	85.0	78.0	66.0	57.0	30
31	94.0	95.0	95.0	96.0	97.0	98.0	95.0	94.0	84.0	82.0	62.0	54.0	31
เฉลี่ย	88.5	89.1	89.9	90.5	90.8	91.2	91.5	84.8	74.1	64.8	57.9	53.7	Mean

เวลา / วันที่	13	14	15	16	17	18	19	20	21	22	23	24	Time / Date
1	49.0	47.0	47.0	42.0	45.0	57.0	68.0	80.0	83.0	84.0	85.0	85.0	1
2	53.0	52.0	49.0	50.0	52.0	59.0	74.0	78.0	86.0	87.0	89.0	90.0	2
3	46.0	46.0	49.0	46.0	46.0	53.0	66.0	77.0	75.0	78.0	80.0	80.0	3
4	50.0	48.0	45.0	45.0	47.0	52.0	63.0	62.0	67.0	71.0	76.0	77.0	4
5	55.0	54.0	55.0	56.0	59.0	63.0	74.0	70.0	68.0	70.0	71.0	72.0	5
6	56.0	55.0	52.0	55.0	57.0	61.0	71.0	75.0	75.0	78.0	83.0	83.0	6
7	51.0	50.0	48.0	48.0	48.0	53.0	61.0	66.0	73.0	77.0	79.0	81.0	7
8	53.0	50.0	48.0	49.0	49.0	55.0	70.0	66.0	66.0	67.0	71.0	79.0	8
9	44.0	43.0	42.0	45.0	48.0	58.0	66.0	77.0	87.0	89.0	77.0	85.0	9
10	59.0	55.0	53.0	53.0	54.0	57.0	62.0	63.0	74.0	74.0	79.0	84.0	10
11	56.0	50.0	51.0	51.0	58.0	60.0	68.0	78.0	87.0	91.0	93.0	94.0	11
12	56.0	55.0	51.0	49.0	51.0	56.0	68.0	76.0	82.0	87.0	91.0	92.0	12
13	42.0	48.0	36.0	38.0	36.0	45.0	58.0	63.0	77.0	78.0	86.0	86.0	13
14	49.0	46.0	44.0	39.0	40.0	47.0	57.0	72.0	80.0	88.0	93.0	94.0	14
15	48.0	46.0	45.0	42.0	42.0	41.0	65.0	77.0	85.0	89.0	91.0	92.0	15
16	55.0	51.0	51.0	48.0	55.0	57.0	69.0	76.0	85.0	89.0	92.0	94.0	16
17	52.0	52.0	49.0	51.0	53.0	61.0	68.0	80.0	85.0	89.0	90.0	91.0	17
18	61.0	55.0	53.0	56.0	60.0	67.0	84.0	90.0	92.0	93.0	93.0	93.0	18
19	32.0	34.0	33.0	35.0	37.0	46.0	63.0	70.0	86.0	90.0	90.0	83.0	19
20	41.0	41.0	40.0	42.0	40.0	50.0	62.0	66.0	73.0	82.0	88.0	91.0	20
21	42.0	44.0	44.0	45.0	44.0	50.0	68.0	79.0	90.0	92.0	94.0	94.0	21
22	60.0	58.0	53.0	53.0	52.0	60.0	70.0	78.0	86.0	88.0	89.0	90.0	22
23	56.0	53.0	50.0	49.0	64.0	74.0	81.0	86.0	86.0	87.0	87.0	87.0	23
24	56.0	50.0	47.0	47.0	49.0	54.0	63.0	69.0	84.0	85.0	91.0	82.0	24
25	54.0	51.0	49.0	49.0	48.0	55.0	63.0	71.0	86.0	91.0	90.0	94.0	25
26	42.0	41.0	38.0	38.0	41.0	46.0	64.0	68.0	71.0	77.0	84.0	90.0	26
27	45.0	38.0	36.0	33.0	31.0	40.0	51.0	64.0	77.0	83.0	85.0	89.0	27
28	43.0	39.0	38.0	39.0	48.0	59.0	71.0	76.0	88.0	91.0	92.0	93.0	28
29	55.0	46.0	52.0	55.0	57.0	61.0	71.0	79.0	85.0	87.0	89.0	90.0	29
30	49.0	47.0	52.0	47.0	44.0	53.0	73.0	78.0	87.0	88.0	93.0	93.0	30
31	52.0	51.0	45.0	53.0	53.0	57.0	72.0	78.0	85.0	89.0	90.0	91.0	31
เฉลี่ย	50.6	48.1	46.6	46.7	48.6	55.1	67.2	73.8	81.0	84.2	86.5	87.7	Mean

กรุงเทพ ฯ มกราคม ๒๔๙๓ Bangkok January 1950

ทิศและกำลังของลมรายชั่วโมง (โบฟอรตสเกล)

Hourly Direction and Force of Surface Winds (Beaufort Scale)

เวลา	1		2		3		4		5		6		Time / Date
	Dir	Force	Dir.	Force	Dir.	Force	Dir.	Force	Dir.	Force	Dir.	Force	
1	W	1	W	1	W	1	NW	2	NW	1	C	0	1
2	W	1	W	1	W	1	NNW	1	NW	1	NW	1	2
3	C	0	C	0	C	0	N	1	C	0	C	0	3
4	N	2	N	2	N	1	N	1	N	1	N	1	4
5	N	1	N	1	N	1	N	1	N	1	N	1	5
6	NNE	1	N	1	C	0	C	0	NNE	1	NE	1	6
7	C	0	C	0	C	0	C	0	C	0	C	0	7
8	C	0	C	0	C	0	C	0	C	0	C	0	8
9	C	0	C	0	C	0	C	0	C	0	C	0	9
10	N	1	NE	1	NE	1	NNE	1	NNE	1	N	1	10
11	C	0	C	0	C	0	C	0	C	0	C	0	11
12	C	0	C	0	N	1	N	1	C	0	C	0	12
13	C	0	C	0	C	0	C	0	C	0	C	0	13
14	C	0	C	0	C	0	C	0	C	0	N	1	14
15	C	0	C	0	C	0	C	0	C	0	C	0	15
16	S	8	SSE	1	SSE	1	E	1	N	1	C	0	16
17	C	0	E	1	C	0	C	0	C	0	C	0	17
18	SSW	1	SSW	1	SW	1	SSW	1	S	1	E	1	18
19	C	0	SW	1	WSW	1	WSW	1	W	1	NW	1	19
20	WNN	1	N	1	N	1	N	1	N	1	N	2	20
21	C	0	C	0	C	0	C	0	C	0	C	0	21
22	C	0	C	0	NE	1	NE	1	C	0	C	0	22
23	C	0	C	0	C	0	C	0	C	0	C	0	23
24	C	0	C	0	C	0	C	0	ENE	1	ENE	1	24
25	C	0	C	0	C	0	C	0	C	0	C	0	25
26	NE	1	C	0	C	0	C	0	C	0	C	0	26
27	C	0	C	0	C	0	C	0	C	0	C	0	27
28	C	0	C	0	NNE	1	NNE	1	NE	1	C	0	28
29	NW	1	C	0	C	0	C	0	E	1	C	0	29
30	C	0	C	0	C	0	C	0	NE	1	C	0	30
31	S	1	SSE	2	S	1	SSE	1	C	0	C	0	31
ความถี่	C	0.4	C	0.4	C	0.4	C	0.5	C	0.4	C	0.4	Freq.

เวลา	7		8		9		10		11		12		Time / Date
	Dir.	Force	Dir.	Force	Dir.	Force	Dir.	Force	Dir.	Force	Dir.	Force	
1	C	0	NW	1	NW	3	NNW	3	W	3	NW	1	1
2	NW	1	N	2	NNW	2	N	2	N	2	N	1	2
3	N	1	C	0	N	1	N	1	N	2	N	1	3
4	N	1	N	3	N	2	N	2	N	2	N	2	4
5	N	1	N	3	N	3	N	3	N	1	N	1	5
6	NE	1	NE	2	ENE	1	NE	2	NNE	1	N	1	6
7	C	0	C	0	N	1	N	1	N	1	N	1	7
8	C	0	C	0	N	1	N	2	N	2	N	2	8
9	C	0	N	1	N	1	N	1	N	1	NNE	1	9
10	C	0	N	1	NE	1	NE	1	NNE	1	NE	1	10
11	C	0	C	0	N	1	N	1	N	1	N	1	11
12	C	0	N	1	N	1	NNE	1	NNE	1	NE	1	12
13	C	0	C	0	N	1	C	0	N	1	NNE	1	13
14	C	0	N	1	N	1	C	0	C	0	NNE	1	14
15	N	1	N	1	ENE	1	NE	1	ENE	2	NE	1	15
16	ENE	1	ENE	1	NNE	1	NE	1	C	0	E	1	16
17	C	0	C	0	E	1	ENE	1	N	1	C	0	17
18	C	0	E	1	S	1	SSW	3	SW	3	SW	4	18
19	C	0	W	1	NW	1	N	1	WNW	4	N	1	19
20	N	2	N	1	N	2	N	2	N	2	NNE	2	20
21	SW	1	C	0	E	1	SSE	1	SE	2	NE	3	21
22	C	0	C	0	NE	1	NE	1	C	0	SE	2	22
23	C	0	C	0	SE	1	SE	1	N	2	N	3	23
24	C	0	NNE	1	NE	3	NE	3	NE	3	ENE	3	24
25	C	0	ENE	1	E	2	NE	1	N	1	E	3	25
26	C	0	C	0	C	0	C	0	ENE	1	N	1	26
27	C	0	C	0	E	1	NE	1	NE	1	NNE	1	27
28	C	0	NE	1	ENE	1	C	0	NE	1	N	1	28
29	C	0	C	0	SE	1	SW	1	SW	1	C	0	29
30	C	0	C	0	C	0	S	1	C	0	SSE	1	30
31	C	0	C	0	C	0	C	0	S	1	SW	1	31
ความถี่	C	0.3	C	0.7	N	1.2	N & NE	1.3	N	1.4	N	1.4	Freq.

ทิศและกำลังของลมรายชั่วโมง (โบฟอรตสเกล)

Hourly Direction and Force of Surface Winds (Beaufort Scale)

วันที่ \ เวลา	13		14		15		16		17		18		Time / Da
	Dir.	Force	Dir.	Force	Dir.	Force	Dir.	Force	Dir.	Force	Dir.	Force	
1	W	1	NW	1	NNW	1	C	0	C	0	C	0	1
2	N	1	N	1	NW	1	N	1	N	1	C	0	2
3	N	1	N	1	N	1	N	1	N	1	C	0	3
4	N	1	N	1	N	1	N	1	C	0	C	0	4
5	N	1	N	1	N	1	N	1	C	0	C	0	5
6	N	1	N	3	N	3	N	3	N	1	C	0	6
7	N	1	N	1	N	1	N	1	N	1	C	0	7
8	NNE	1	N	1	NE	1	N	1	C	0	C	0	8
9	NNE	1	N	1	N	1	N	1	N	1	N	1	9
10	NNE	1	C	0	N	1	N	1	NNW	1	C	0	10
11	N	1	NNE	1	N	1	N	1	C	0	N	1	11
12	NNE	1	N	1	N	1	N	1	C	0	C	0	12
13	NE	1	NNE	1	N	1	N	1	N	1	N	1	13
14	NE	1	ENE	1	C	0	C	0	C	0	C	0	14
15	E	2	NNE	1	E	1	C	0	C	0	C	0	15
16	NNE	2	E	1	E	1	ESE	1	S	1	SW	1	16
17	N	1	C	0	SSE	1	S	1	SSW	1	C	0	17
18	SW	3	SW	3	SW	4	SW	3	SW	3	SW	1	18
19	W	3	W	2	NNW	1	N	1	N	1	C	0	19
20	ENE	1	NNE	1	C	0	C	0	C	0	C	0	20
21	NE	2	N	1	NE	1	ESE	1	S	1	S	1	21
22	N	1	ENE	1	E	1	C	0	WSW	1	WSW	1	22
23	N	1	N	2	N	1	ENE	1	S	3	S	3	23
24	NE	2	ENE	1	ENE	1	NE	1	C	0	C	0	24
25	ENE	1	NNE	1	N	1	C	0	C	0	C	0	25
26	N	1	N	1	N	1	NE	1	C	0	C	0	26
27	E	1	SE	1	NE	1	C	0	E	1	C	0	27
28	N	1	N	1	C	0	W	1	SW	1	SW	1	28
29	N	1	N	1	C	0	SSE	1	S	1	C	0	29
30	SE	1	S	1	S	1	S	1	S	1	SSE	1	30
31	SW	1	SW	1	W	2	SW	1	SW	2	SSW	1	31
ความถี่	N	1.3	N	1.1	N	1.1	N	0.9	C	0.8	C	0.4	Freq

วันที่ \ เวลา	19		20		21		22		23		24		Time / Da
	Dir.	Force	Dir.	Force	Dir.	Force	Dir.	Force	Dir.	Force	Dir.	Force	
1	C	0	C	0	C	0	C	0	C	0	C	0	1
2	C	0	C	0	C	0	C	0	C	0	C	0	2
3	C	0	C	0	N	1	N	1	N	1	N	1	3
4	NNW	1	N	1	N	1	N	1	C	0	N	1	4
5	NE	1	NE	2	NE	1	NNE	1	C	0	NNE	1	5
6	C	0	C	0	C	0	C	0	C	0	C	0	6
7	C	0	C	0	C	0	C	0	N	1	C	0	7
8	C	0	N	1	N	1	N	1	N	1	C	0	8
9	C	0	C	0	NE	1	C	0	E	1	ENE	1	9
10	NW	1	C	0	NE	1	C	0	C	0	C	0	10
11	N	1	C	0	C	0	C	0	C	0	C	0	11
12	C	0	C	0	C	0	C	0	C	0	C	0	12
13	N	1	N	1	N	1	N	1	N	1	N	1	13
14	NNW	1	C	0	C	0	C	0	C	0	C	0	14
15	SSW	1	WSW	1	C	0	C	0	C	0	C	0	15
16	WSW	1	C	0	C	0	C	0	C	0	C	0	16
17	S	1	SSW	1	SSW	1	C	0	C	0	S	1	17
18	SSW	2	SW	2	SW	1	WSW	1	W	1	WSW	1	18
19	C	0	C	0	C	0	C	0	C	0	NW	1	19
20	C	0	SW	1	C	0	C	0	C	0	C	0	20
21	S	1	SSE	1	SSE	1	SSE	1	SSE	1	C	0	21
22	SW	1	C	0	SW	1	SW	1	SW	1	C	0	22
23	S	1	S	1	C	0	C	0	C	0	C	0	23
24	N	1	C	0	C	0	C	0	C	0	C	0	24
25	C	0	C	0	C	0	C	0	C	0	NE	1	25
26	C	0	C	0	C	0	C	0	C	0	C	0	26
27	C	0	C	0	SSE	1	SSE	1	SSE	1	S	1	27
28	C	0	C	0	SSW	1	SSW	1	SW	1	SW	1	28
29	C	0	C	0	C	0	C	0	S	1	S	1	29
30	C	0	SSE	1	SSE	1	SSE	1	S	1	S	1	30
31	SW	1	SW	1	SSW	1	SSW	1	SW	1	SW	1	31
ความถี่	C	0.5	C	0.5	C	0.5	C	0.4	C	0.4	C	0.5	Fre

กรุงเทพฯ มกราคม ๒๔๙๓ Bangkok January 1950

จำนวนฝนรายชั่วโมงเป็นมิลลิเมตร

Hourly Rainfall in Millimetres

เวลา / วันที่	เวลากรุงเทพฯ 1	2	3	4	5	6	7	8	9	10	11	12	Time / Date
	Bangkok Standard Time												
1													1
2													2
3													3
4													4
5													5
6													6
7													7
8													8
9													9
10													10
11													11
12													12
13													13
14													14
15													15
16													16
17													17
18													18
19													19
20													20
21													21
22													22
23													23
24													24
25													25
26													26
27													27
28													28
29													29
30													30
31													31
รวม													Total

เวลา / วันที่	13	14	15	16	17	18	19	20	21	22	23	24	Time / Date
1													1
2													2
3													3
4													4
5													5
6													6
7													7
8													8
9													9
10													10
11													11
12													12
13													13
14													14
15													15
16													16
17													17
18													18
19													19
20													20
21													21
22													22
23													23
24													24
25													25
26													26
27													27
28													28
29													29
30													30
31													31
รวม													Total

กรุงเทพ ฯ มกราคม ๒๔๙๓ Bangkok January 1950

วันที่	ทรรศนะวิสัยทางนอน (0–9) Horizontal Visibility (0-9) เวลากรุงเทพ ฯ				จำนวนเมฆ (0–8) Amount of Clouds (0-8) Bangkok Standard Time				Date
	7	10	13	16	7	10	13	16	
1	6	7	8	8	7	6	6	7	1
2	7	8	8	8	7	3	6	7	2
3	5	7	8	8	7	4	3	3	3
4	6	7	8	8	2	1	5	3	4
5	7	7	7	7	3	3	8	7	5
6	6	7	7	7	7	7	8	7	6
7	6	7	8	8	5	4	2	4	7
8	5	7	7	8	4	5	4	2	8
9	5	7	8	7	6	5	3	6	9
10	6	7	8	8	5	4	5	4	10
11	6	6	7	7	6	2	4	5	11
12	5	7	7	7	2	1	2	3	12
13	5	7	7	7	2	1	1	1	13
14	5	7	8	7	4	1	1	2	14
15	5	7	7	8	1	2	1	2	15
16	5	7	8	7	4	1	1	5	16
17	5	6	7	7	3	3	4	3	17
18	5	7	8	8	6	3	3	3	18
19	5	7	8	8	5	1	1	1	19
20	5	7	7	7	4	1	0	1	20
21	5	7	7	7	5	1	2	5	21
22	5	7	7	7	6	2	6	1	22
23	6	7	7	7	7	3	3	2	23
24	6	7	8	8	4	1	1	1	24
25	7	7	8	7	1	1	3	4	25
26	5	7	8	8	3	2	2	1	26
27	5	7	7	8	5	2	4	5	27
28	5	7	7	7	3	2	1	1	28
29	4	7	7	7	0	3	2	2	29
30	5	7	7	7	6	2	1	1	30
31	6	7	7	7	2	4	3	3	31
เฉลี่ย	5.5	7.0	7.5	7.4	4.3	2.6	3.1	3.3	Mean

วันที่	ชนิดของเมฆ Form of Clouds				Date
	7	10	13	16	
1	Ci.	Cu. Ci.	Ci.	Ci.	1
2	Sc. Ci.	Ci.	Ci.	Ci. Cs.	2
3	Ac. Ci.	Ci.	Ci.	Ci.	3
4	Ac. Ci.	Ci.	Ci.	Ci.	4
5	Sc. Ac. Ci.	Ci.	Ac.	Sc. Ac.	5
6	Sc. Ac. Ci.	Sc. Ac. As.	Sc. Ac. As.	Sc. Ac. As.	6
7	Ac. Ci.	Ac. Ci.	Ac. Ci.	Ci.	7
8	Ci.	Ci.	Ci.	Ci.	8
9	Ci.	Ci.	Ci.	Ci.	9
10	Ac. Ci.	Ci.	Cu. Ci.	Cu. Ci.	10
11	Ac. Ci.	Ac. Ci.	Cu. Sc. Ci.	Cu. Ci.	11
12	Ci.	Ci.	Cu. Ci.	Cu.	12
13	Ci.	Ci.	Cu. Ci.	Cu.	13
14	Ci.	Ci.	Ci.	Cu. Ci.	14
15	Ci.	Ci.	Cu. Ci.	Cu. Ci.	15
16	Sc. Ac. Ci.	Ci.	Cu. Ci.	Cu. Ci.	16
17	Sc. Ci.	Ac. Ci.	Cu. Ci.	Cu. Ci.	17
18	Sc. Ac. Ci.	Cu. Sc. Ci.	Cu. Ci.	Cu. Ci.	18
19	Sc. Ci.	Cu. Ci.	Cu. Ci.	Ci.	19
20	Ci.	Cu. Ci.	-	Cu.	20
21	Sc. Ci.	Cu. Ci.	Cs.	Cu. Ac. Ci.	21
22	Sc. Ac. Ci.	Cu. Ci.	Cu. Sc. Ci.	Cu. Sc.	22
23	Sc. Ac. Ci.	Cu. Ac. Ci.	Cu. Ac.	Cu. Ci.	23
24	Cb. Sc. Ac. Ci.	Cu.	Cu.	Cu.	24
25	Cu. Ci.	Sc.	Cu. Ci.	Cu. Ci.	25
26	Ac. Ci.	Sc. Ci.	Ci	Ci.	26
27	Ac. Ci.	Ci.	Ci.	Ci.	27
28	Ci.	Ci.	Ci.	Cu.	28
29	-	Cu. Ci.	Cu.	Cu. Ci.	29
30	Sc. Fs. Ac. Ci.	Cu. Sc. Ci.	Cu.	Cu.	30
31	Cu. Ci.	Cu. Ci.	Cu. Ci.	Cu. Ci.	31

กรุงเทพ ฯ มกราคม ๒๔๙๓ Bangkok January 1950

ค่าเฉลี่ยของผลการตรวจอุตุนิยมประจำวันและประจำเดือน

Daily and Monthly Values of Meteorological Elements

Days	Mean Barometric Pressure + 1000mb.	Temperature Max. °C.	Temperature Min. °C.	Temperature Range °C.	Temperature Mean °C.	Relative Humidity %	Wind Velocity Extreme Km./hr.	Wind Velocity Mean Km/hr.	Mean Amount of Cloud 0-8	Total Rainfall mm.	Mean Visibility 0-9	Amount of Evaporation mm.	Weather Remarks
1	06.34	31.5	20.8	10.7	25.5	72.1	16.0	3.7	6.5		7.3	11.6	
2	07.03	29.6	19.0	10.6	23.5	73.1	19.2	3.7	5.8	-	7.8	8.7	
3	09.40	29.3	18.0	11.3	23.1	73.4	16.0	3.5	4.3		7.0	6.6	
4	11.61	29.9	17.6	12.3	23.0	65.0	17.6	5.4	2.8	-	7.3	9.5	
5	12.97	30.5	17.9	12.6	24.2	68.0	22.4	5.3	5.3	-	7.0	11.2	
6	14.61	26.2	20.3	5.9	23.0	66.8	19.2	4.1	7.3	-	6.8	9.2	
7	14.93	29.4	18.4	11.0	23.6	69.9	14.4	1.9	3.8	-	7.3	8.8	
8	15.06	31.5	18.7	12.8	24.7	69.4	6.4	1.0	3.8	-	6.8	8.3	
9	14.17	32.4	19.0	13.4	25.3	71.3	12.8	2.1	5.0	-	6.8	6.7	
10	13.76	31.9	20.1	11.8	25.8	71.1	9.6	2.4	4.5	-	7.3	7.5	
11	12.19	31.8	20.3	11.5	25.2	74.8	9.6	1.4	4.3	-	6.5	6.4	
12	11.15	32.4	20.0	12.4	25.5	77.0	16.0	1.3	2.0	-	6.5	5.5	
13	11.53	33.0	20.5	12.5	26.2	70.8	14.4	2.3	1.3	-	6.5	5.8	
14	11.99	33.6	19.7	13.9	25.6	70.3	11.2	0.7	2.0	-	6.8	7.4	
15	11.75	32.8	19.9	12.9	25.6	73.4	16.0	2.5	1.5	-	6.8	6.6	
16	12.30	33.5	21.1	12.4	26.4	76.9	12.8	2.3	2.8	-	6.8	6.1	
17	11.62	33.8	21.8	12.0	27.0	77.6	12.8	1.4	3.3	-	6.3	5.6	
18	10.89	32.9	22.7	10.2	27.0	81.0	27.2	7.7	3.8	-	7.0	5.5	
19	11.08	33.7	21.8	11.9	26.6	69.5	28.8	4.1	2.0	-	7.0	5.9	
20	10.90	34.1	19.5	14.6	25.9	63.6	14.4	3.3	1.5	-	6.5	5.1	
21	10.67	33.2	21.1	12.1	26.4	73.8	16.0	3.2	3.3		6.5	8.2	
22	10.57	33.7	21.4	12.3	26.6	79.9	17.6	2.5	3.8	-	6.5	6.9	
23	12.42	33.3	23.9	9.4	27.3	78.8	22.4	3.6	3.8	-	6.8	5.3	
24	13.27	33.0	21.6	11.4	26.4	71.3	19.2	4.1	1.8	-	7.3	6.1	
25	12.32	32.5	21.0	11.5	26.2	71.4	19.2	2.0	2.3	-	7.3	9.0	
26	11.51	34.1	18.6	15.5	26.1	68.9	16.0	1.3	2.0	-	7.0	7.4	
27	10.26	34.3	19.8	14.5	26.7	65.8	9.6	1.7	4.0	-	6.8	7.6	
28	09.92	35.2	20.7	14.5	27.3	73.1	9.6	2.5	1.8	-	6.5	8.4	
29	09.99	34.3	21.1	13.2	27.0	79.2	19.2	1.3	1.8	-	6.3	7.1	
30	09.93	33.7	21.7	12.0	27.3	77.3	12.8	2.3	2.5	-	6.5	4.9	
31	10.15	34.3	23.1	11.2	28.1	77.6	16.0	3.7	3.0	-	6.8	7.1	
Totals										-		226.0	
Means	11.49	32.4	20.4	12.1	25.8	72.6	16.0	2.9	3.4	-	6.9	7.3	
Abs. Max.	17.71	35.2		15.5		100.0	28.8			-		11.6	
Days	8th	28th		26th		13th	19th			-		1st	
Abs. Min.	04.51		17.6	5.9		31.0				-		4.9	
Days	1st		4th	6th		27th				-		30th	

กรุงเทพฯ – BANGKOK

ผลสรุปการตรวจประจำเดือนมกราคม ๒๔๙๓

Monthly Summary for January 1950

1. ความกดอากาศ – AIR PRESSURE

สูงสุด	Extreme Maximum	1017.71 mb.	เมื่อ - on the 8th
ต่ำสุด	Extreme Minimum	1004.51 mb.	เมื่อ - on the 1st
ระยะเปลี่ยนประจำวันสูงสุด	Max. Diurnal Range	5.74 mb.	เมื่อ - on the 26th
ปานกลางสูงสุด	Mean Maximum	1013.78 mb.	
ปานกลางต่ำสุด	Mean Minimum	1009.24 mb.	
ปานกลาง	Mean	1011.49 mb.	

2. อุณหภูมิอากาศ – AIR TEMPERATURE

สูงสุด	Extreme Maximum	35.2 °C.	เมื่อ - on the 28th
ต่ำสุด	Extreme Minimum	17.6 °C.	เมื่อ - on the 4th
ระยะเปลี่ยนประจำวันสูงสุด	Max. Diurnal Range	15.5 °C.	เมื่อ - on the 26th
ปานกลางสูงสุด	Mean Maximum	32.4 °C.	
ปานกลางต่ำสุด	Mean Minimum	20.4 °C.	
ปานกลาง	Mean	25.8 °C.	

3. ความชื้นสัมพัทธ์ – RELATIVE HUMIDITY

สูงสุด	Highest	100.0 %	เมื่อ - on the 13th
ต่ำสุด	Lowest	31.0 %	เมื่อ - on the 27th
ปานกลาง	Mean	72.6 %	

4. ลม – SURFACE WINDS

ความเร็วสูงสุด	Greatest Velocity	28.8 Km / hr.
ความเร็วปานกลาง	Mean Velocity	2.9 Km / hr.
ทิศร่วม	Resultant Direction	N 8° 48′ E.

5. ฝนตก – RAINFALL

รวมทั้งเดือน	Total Amount	— mm.
ต่างจากปรกติ	Departure from normal	- 9.2 mm.
ความแรงของฝน	Greatest intensity	— mm. in — minutes.
ตกมากที่สุดในวันหนึ่ง	Heaviest fall in 24 hrs.	— mm. เมื่อ - on the —

๖. หมายเหตุ – MISCELLANEOUS INFORMATION

ท้องฟ้าไม่มีเมฆ	Cloudless sky	0
ท้องฟ้ามีเมฆบางส่วน	Partly cloudy sky	17
ท้องฟ้ามีเมฆมาก	Cloudy sky	14
ท้องฟ้ามีเมฆเต็ม	Overcast	0
วันมีฝนตก	Rainy days	0
วันมีน้ำค้าง	Days with dew	31
วันมีหมอก	Days with ground fog	24
วันมีฟ้าหรู่	Days with haze	24
วันมีพายุฟ้าคนอง	Days with thunderstorm	0
วันมีฟ้าแลบ	Days with lightning	0
วันมีฟ้าร้อง	Days with thunder	0
จำนวนไอน้ำรวมทั้งเดือน	Total Evaporation	226.0 mm.

สรุปผลการตรวจอุตุนิยมประจำเดือน มกราคม ๒๔๙๓

Summary of Meteorological Observations for month of January 1950

สถานี Station	ค่าปานกลางความดดอากาศโดยลดและแก้แล้ว (เซ็นมิลลิบาร์) Mean Reduced Barometric Pressure (in Millibars)								
	๑๐๐๐ + จำนวนในตาราง 1000 + the numbers in the tables								ประจำเดือน For Month
	0100	0400	0700	1000	1300	1600	1900	2200	
Chiengrai	-	-	17.41	18.41	14.52	11.59	14.54	-	15.29
Mae Hongsorn	-	-	-	-	-	-	-	-	-
Chiengmai	-	-	-	-	-	-	-	-	-
Nan	-	-	15.12	15.76	12.45	09.03	10.82	-	12.64
Lampang	-	-	-	-	-	-	-	-	-
Mae Sariong	-	-	-	-	-	-	-	-	-
Uttaradith	-	-	14.00	15.50	12.50	10.18	11.39	-	12.71
Udorn Dhani	13.51	12.90	13.61	14.57	11.20	09.19	10.92	13.67	12.45
Sakol Nakorn	-	-	14.64	15.18	11.95	10.21	11.55	-	12.71
Pitsanuloke	-	-	-	-	-	-	-	-	-
Maesord	-	-	14.55	15.73	12.87	09.96	11.30	-	12.78
Mukdaharn	-	-	13.99	14.98	12.14	10.53	11.95	-	12.72
Roi Et	-	-	13.16	13.77	10.95	09.26	10.69	-	11.57
Khon Kaen	-	-	13.70	14.35	11.17	09.09	10.69	-	11.80
Nakorn Sawan	13.05	12.68	13.31	15.31	12.91	10.21	11.15	12.96	12.69
Nakorn Rajasima	13.96	13.00	13.18	13.89	10.97	08.83	10.57	14.17	12.33
Suriudh	-	-	12.15	13.46	10.73	09.29	10.46	-	11.22
Ubol Rajadhani	-	-	12.87	13.80	10.96	09.15	10.96	-	11 55
Prachinburi	-	-	-	-	-	-	-	-	-
Lopburi	12.55	12.26	12.76	14.33	11.33	09.26	10.59	12 37	11.93
Subarnburi	-	-	-	-	-	-	-	-	-
Kanchanaburi	-	-	-	-	-	-	-	-	-
Don Muang	10.85	09.62	10.75	12 71	10.78	08.19	08.72	10.41	10.19
Aranyapradesa	12.79	12 09	12.60	13.94	11.34	08.83	10.21	12 66	11.81
Jolburi	-	-	-	-	-	-	-	-	-
Sattahib	11.64	11.13	11.42	13.08	11.27	09.55	10.33	11.92	11.29
Chantaburi	12.65	11.87	11.93	13.28	11.03	09.01	10.58	12.90	11.66
Klong Yai	-	-	-	-	-	-	-	-	-
Hua Hin	-	-	11.06	12.96	11.30	09.21	09.94	-	10 89
Prachuab Kirikhan	-	-	11.07	12.93	11.57	09.42	10.27	-	11.05
Chumporn	11.65	10.55	10.82	12.25	10.80	08.97	09 90	12 03	10.87
Ranong	-	-	11.05	12.39	10.25	08.51	09.43	-	10.33
Bandon	-	-	10.76	12.28	10.51	08.51	09.69	-	10.35
Nakorn Srithamaraj	-	-	-	-	-	-	-	-	-
Phuket	10.17	09.84	10.86	11.89	10.76	08.66	09.28	10.44	10.18
Kantang	-	-	-	-	-	-	-	-	-
Songkhla	-	-	09.70	11.30	09.98	08.04	08.86	-	09 58
Naradhivas	-	-	11.51	12.76	11.29	09.46	10.76	-	11 15

สถานี Station	อุณหภูมิอากาศ (°ซ) Air Temperature in °C. ค่าปานกลาง Means							
	ประจำเดือน For Month	สูงสุด Max.	ต่ำสุด Min.	ประจำวัน Daily Extremes				ระยะเปลี่ยนประจำวัน Daily Range
				สูงสุด Highest	วันที่ Date	ต่ำสุด Lowest	วันที่ Date	
Chiengrai	18.5	27.5	9.5	22.9	26	15.0	5	18.0
Mae Hongson	-	-	12.5	-	-	-	-	-
Chiengmai	20.8	30.5	11.1	24.5	24	18.6	4	19.4
Nan	20.9	30.3	11.4	22.8	26	17.4	3	18.9
Lampang	20.9	30.5	11.2	23.5	25	18.1	3	19.3
Mae Sarieng	-	-	11.7	-	-	-	-	-
Uttaradith	23.8	33.7	14.0	25.8	24	21.0	3	19.7
Udorn Dhani	22.7	31.6	13.8	25.7	31	20.1	6	17.8
Sakol Nakorn	23.9	32.2	15.6	27.9	31	20.6	6	16.6
Pisanuloke	24.3	32.1	16.4	25.8	25	21.3	2,4	15.7
Maesord	-	-	12.8	-	-	-	-	-
Mukdaharn	-	-	-	-	-	-	-	-
Roi Et	24.4	31.8	17.0	28.7	31	20.9	6	14.8
Khon Kaen	23.3	31.5	15.2	26.4	31	20.3	6	16.3
Nakorn Sawan	25.1	33.3	17.0	26.7	17	22.7	2	16.3
Nakorn Rajasima	24.1	32.7	15.6	27.2	31	21.2	6	17.1
Surindh	24.8	32.5	17.1	29.4	31	21.9	7	15.4
Ubol Rajadhani	24.7	31.6	17.8	28.4	31	21.7	7	13.8
Prachinburi	25.8	33.4	18.3	28.4	23	22.1	5,6	15.1
Lopburi	25.9	34.0	17.9	28.7	31	21.4	3	16.1
Subarnburi	-	-	-	-	-	-	-	-
Kanchanaburi	-	-	-	-	-	-	-	-
Don Muang	26.6	33.0	20.1	28.8	31	23.8	6	12.9
Aranyapradesa	-	34.2	-	-	-	-	-	-
Jolburi	26.0	31.7	20.4	28.2	27	22.6	2	11.3
Sattahib	28.8	34.3	23.2	31.7	31	25.1	6	11.1
Chantaburi	-	33.8	-	-	-	-	-	-
Klong Yai	-	-	-	-	-	-	-	-
Hua Hin	-	30.1	-	-	-	-	-	-
Prachuab Kirikhan	24.2	30.6	17.7	26.5	7	20.9	2	12.9
Chumporn	24.9	30.5	19.3	26.4	30	22.8	3	11.2
Ranong	25.9	31.9	19.9	27.4	19	23.2	6	12.0
Bandon	26.4	32.0	20.7	28.0	30	23.2	6	11.3
Nakorn Srithamaraj	26.4	30.9	21.9	27.8	30	24.0	4	9.0
Phuket	27.1	31.2	23.1	29.0	17	24.0	4	8.1
Kantang	27.2	32.2	22.3	28.6	19	23.6	4	9.9
Songkhla	27.1	30.0	24.1	28.4	10,27	24.9	6	5.9
Naradhivas	26.8	31.5	22.2	27.5	8,23	26.1	5,7	9.3

สถานี Station	อุณหภูมิอากาศ (°ซ.) Air Temperature in °C.								
	สูงสุดและต่ำสุด Extremes				ระยะเปลี่ยนประจำวัน Daily Range				ระยะเปลี่ยนระหว่างสูงสุดและต่ำสุด Range between Extreme Temp
	สูงสุด Max.	วันที่ Date	ต่ำสุด Min.	วันที่ Date	มากที่สุด Greatest	วันที่ Date	น้อยที่สุด Smallest	วันที่ Date	
Chiengrai	30.2	27,28,31	5.2	4,5	22.0	19,31	13.8	11,12	25.0
Mae Hongsorn	-	-	8.5	4	-	-	-	-	-
Chiengmai	32.2	20,22	8.0	4	23.4	31	13.7	10	24.2
Nan	32.8	27,31	7.5	3	22.2	29,31	14.8	11	25.3
Lampang	33.2	31	7.9	31	25.3	31	15.3	11	25.3
Mae Sarieng	-	-	8.2	4	-	-	-	-	-
Uttaradith	36.7	30	10.1	2	25.8	30	14.2	7	26.6
Udorn Dhani	35.1	31	11.3	4	21.7	30	12.6	6	23.8
Sakol Nakorn	36.0	31	13.2	7	20.6	28	13.6	6	22.8
Pitsannloke	34.2	30,31	12.6	4	18.5	29	10.1	6	21.6
Maesord	-	-	9.1	5	-	-	-	-	-
Mukdaharn	-	-	-	-	-	-	-	-	-
Roi Et	35.6	29,31	14.4	7	18.9	28	10.4	5	21.2
Khon Kaen	35.2	31	12.6	4	20.0	27,28	12.4	7	22.6
Nakorn Sawan	35.7	30	14.3	4,5	19.8	30	11.2	7	21.4
Nakorn Rajasima	36.3	30	12.1	2	20.6	28	11.6	6	24.2
Surindh	36.1	31	14.0	3	18.8	28	10.2	5	22.1
Ubol Rajadhani	34.6	29,30	16.0	3,26	17.1	28	7.4	5	18.6
Prachinburi	36.4	31	15.2	4,5	18.3	27	9.8	6	21.2
Lopburi	36.5	31	12.5	3,4	20.2	20	7.4	6	24.0
Subarnburi	-	-	-	-	-	-	-	-	-
Kanchanaburi	-	-	-	-	-	-	-	-	-
Don Muang	35.6	27	16.5	4	16.7	20	6.3	6	19.1
Aranyapradesa	38.1	31	-	-	-	-	-	-	-
Jolburi	34.5	13	15.2	2	15.9	13	6.2	31	19.3
Sattahib	37.0	31	20.6	5	13.9	12	6.6	6	16.4
Chantaburi	36.0	27	-	-	-	-	-	-	-
Klong Yai	-	-	-	-	-	-	-	-	-
Hua Hin	32.1	1	-	-	-	-	-	-	-
Prachuab Kirikhan	32.7	31	12.7	4	17.9	20	2.5	6	20.0
Chumporn	33.0	21	15.5	3	16.6	21	4.1	6	17.5
Ranong	35.1	27	15.9	3	16.7	27	2.0	6	19.2
Bandon	34.0	27,31	17.5	4	15.5	21	2.7	6	16.5
Nakorn Srithamaraj	32.6	30	17.8	4	12.4	4	4.8	6	14.8
Phuket	33.2	31	19.5	3,4	11.5	23	4.0	7	13.7
Kantang	33.8	17,18	17.8	4	12.5	26	2.2	2	16.0
Sôngkhla	31.8	2	22.0	4	9.3	2	3.3	10	9.8
Naradhivas	32.9	1,19	21.0	1,5	11.9	1	7.0	27,30	11.9

สถานี Station	ความชื้นสัมพัทธ์ (%) Relative Humidity in %								
	ค่าปานกลาง Means					ค่าสูงสุดและต่ำสุด Absolute Extremes			
	ประจำเดือน For Month	ประจำวัน Daily Extremes							
		สูงที่สุด Highest	วันที่ Date	ต่ำที่สุด Lowest	วันที่ Date	สูงที่สุด Highest	วันที่ Date	ต่ำที่สุด Lowest	วันที่ Date
iengrai	74.9	84.4	12	65.6	31	100.0	1	40.0	29
e Hongsorn	69.4	87 0	10	62.4	22	99.0	4 days	33.0	31
iengmai	69.0	76.3	8	63.3	18	98.0	4 days	30.0	12
n	70.1	77.0	11	62.2	30	100.0	5,17	32.0	13
mpang	66.1	73.8	10	57.6	30	99.0	1,17	30.0	28,31
e Sarieng	70.0	78.8	10	62.6	4	95.0	6,20	38.0	28,29
aradith	67.6	74.2	12	60.0	31	97.0	4,6,14	26.0	30,31
orn Dhani	68.9	73.8	11	60.3	6	99.0	3,14,21	31.0	29
ol Nakorn	59 6	64.8	11	53.2	19	96.0	14	31.0	17
anuloke	66.4	73.8	2	61.6	31	98.0	19	36.0	31
esord	70.2	78.2	2	64 4	28	99.0	27	35.0	29
kdaharn	66.3	75.2	21	60.2	28	99.0	1	31.0	19
i Et	65.0	77.0	11	59.0	28,29	95.0	3,22	36.0	20
on Kaen	59.2	66.0	12	52.6	19	96.0	25	32.0	19
korn Sawan	66.4	72.0	6,9	59.5	30	97.0	8,9,28	36.0	30,31
korn Rajasima	67.2	76.7	2	60.2	28	100.0	4 days	32.0	29
rindh	65.0	72.2	8	54.6	20	96.0	24	35.0	26
ol Rajadhani	62.8	69.2	4	53.6	19	98.0	6 days	31.0	19
chinburi	64.9	74.2	2	57.6	6	99.0	4 days	39.0	14
pburi	61.6	70.2	18	52.2	7	96.0	1.4	34.0	20
arnburi	63.0	70.6	1	56.0	7	99.0	19,31	34.0	29
nchanaburi	71.1	78.6	23,24	64.8	19.31	93.0	10	48.0	28
n Muang	65.7	74.3	18	54.5	27	98.0	18.19	27.0	13
anyapradesa	61.3	68.6	5	56.4	26	95.0	3	33.0	3,17,26
lburi	66.8	83.4	18	56 0	25	100.0	29,30	38.0	26
tahib	66.1	77.8	23	57.0	15	98.0	18	37.0	19
an'aburi	67.4	79.1	21	53.8	6	99.0	3,19,21	36.0	25
ong Yai	80.5	90.8	21	62.6	24	98.0	18,19,27	42.0	24
a Hin	65.9	78.4	23	52.6	5	92.0	18	37.0	20
chuab Kirikhan	69.8	83.0	23	54.4	5	98.0	28	42.0	2
umporn	78.4	86.2	17	68.2	21	99.0	13,29	28.0	21
nong	79.0	92 0	6	72.8	12,27	98.0	5,19	52.0	27
ndon	80.0	98.2	6	72.2	20	100.0	6,7	50.0	20
korn Sriithamaraj	85.1	95.0	6	77.8	26	100.0	4	63.0	22,25
ake	76.0	86.2	6	71.7	26	97.0	23	50.0	20
ntang	-	-	-	-	-	-	-	-	-
ngkhla	80.1	88.6	6	72.6	3	97.0	19,30,31	60.0	3
radhiwas	80.7	90.4	9,27	74.0	22	100 0	30	60 0	20

สถานี Station	ลมผิวพื้น Surface Winds								
	ทิศร่วม Resultant Direction				ความแน่ทิศ Steadiness in %				กำลังลมอย่างมากที่สุดตามมาตราโบฟอร์ต Greatest force Beaufort Sc
	เวลา 0700	เวลา 1000	เวลา 1300	เวลา 1600	เวลา 0700	เวลา 1000	เวลา 1300	เวลา 1600	
Chiengrai	Calm	N 25° E	N 50° E	N 45° W	-	47	51	5	6
Mae Hongsorn	N 80° E	N 86° E	N 84° E	N 78° E	13	92	66	64	3
Chiengmai	N 31° E	N 69° E	S 84° E	S 56° E	38	46	63	40	4
Nan	Calm	N 37° E	N 35° E	N 27° E	-	16	40	22	3
Lampang	S 58° W	N 42° W	N 45° W	N 37° W	31	44	51	33	4
Mae Sarieng	N 1° E	N 25° W	S 59° W	S 5° W	79	47	19	36	6
Uttaradith	N 83° E	N 76° E	S 77° E	S 89° E	79	95	74	14	5
Udorn Dhani	N 87° E	N 67° E	N 67° E	N 45° E	72	82	50	28	7
Sakol Nakorn	Calm	N 66° E	N 54° W	N 45° E	-	42	30	5	6
Pitsanuloke	N 63° W	N 17° W	N 17° W	N 89° W	7	34	34	30	2
Maesord	Calm	N	N 4° E	N 45° W	-	16	42	35	4
Mukdaharn	N 45° E	N 45° E	N 43° E	N 37° E	19	65	86	70	7
Roi Et	N 45° E	N 49° E	N 45° E	N 45° E	19	65	56	28	5
Khon Kaen	N	N 52° E	N 36° E	N 28° E	5	58	45	56	5
Nakorn Sawan	N 45° W	N 37° W	N 21° W	N 5 W	3	16	28	39	3
Nakorn Rajasima	Calm	N 72° E	N 63° E	N 45° E	-	41	37	32	5
Surindh	N 13° E	N 24° E	N	N 6° W	57	72	54	59	5
Ubol Rajadhani	N 17° E	N 52° E	N 3° W	N 9° W	34	37	56	43	4
Prachinburi	N 83° E	N 72° E	S 73° E	S 74° E	20	41	34	24	5
Lopburi	N 27° E	S 89° E	S 27° E	S 56° W	15	39	7	24	6
Subarnburi	N 45° E	N 39° E	N 39° E	N 43° E	60	84	89	86	6
Kanchanaburi	N 27° W	N 8° E	N 61° E	N 71° E	22	50	75	80	4
Don Muang	N 5° E	N 27° E	N 45° W	N 41° W	33	37	14	30	4
Aranyapradesa	N 23° W	N 28° E	N 77° E	N 23° E	3	49	30	50	5
Jolburi	N 79° E	N 45° E	N 37° W	N 70° W	67	45	35	49	7
Sattahib	N	N 29° E	N 82° W	N 77° W	50	34	46	57	6
Chantaburi	N 4° W	N 18° E	N 18° E	S 68° W	89	62	21	18	5
Klong Yai	N 30° E	N 8° E	N 7° E	N 23° E	79	73	56	75	7
Hua Hin	N 54° W	N 16° E	N 56° E	N 70° E	77	72	83	77	5
Prachuab Kirikhan	N 22° W	N 4° E	N 41° E	N 62° E	19	53	75	75	7
Chumporn	N 76° E	N 74° E	S 83° E	S 87° E	14	48	79	72	6
Ranong	E	N 82° E	S 87° E	N 86° E	10	50	62	52	5
Bandon	N	N 56° E	N 21 E	N 27° E	3	51	87	79	5
Nakorn Srithamaraj	N	N 25° E	N 21° E	N 27° E	19	69	74	88	8
Phuket	N 44° E	N 44° E	N 49° E	N 41° E	97	97	75	69	4
Kantang	N 45° E	N 34° E	N 24° E	N 32° E	3	47	90	74	6
Songkhla	S 68° E	S 72° E	N 85° E	N 74° E	35	52	69	85	6
Naradhivas	N 81° E	N 67° E	N 61° E	N 57° E	43	75	82	78	7

สถานี Station	ลมผิวพื้น Surface Winds														
	ทิศลม Wind Direction									กำลังลมตามมาตราโบฟอร์ต Wind Force in Beaufort Scale					
	ทำการตรวจเวลา 0700 Observation at 0700									ทำการตรวจเวลา 0700 Observation at 0700					
	Calm	N	NE	E	SE	S	SW	W	NW	1-3	4	5-6	7	8-9	> 9
Chiengrai	31	-	-	-	-	-	-	-	-	-	-	-	-	-	-
Mae Hongsorn	27	-	1	3	-	-	-	-	-	4	-	-	-	-	-
Chiengmai	15	8	5	1	2	-	-	-	-	16	-	-	-	-	-
Nan	31	-	-	-	-	-	-	-	-	-	-	-	-	-	-
Lampang	6	-	6	1	-	-	15	1	2	25	-	-	-	-	-
Mae Sarieng	-	18	2	4	-	-	-	-	7	31	-	-	-	-	-
Uttaradith	6	-	4	21	-	-	-	-	-	25	-	-	-	-	-
Udorn Dhani	4	1	3	18	4	-	-	-	1	27	-	-	-	-	-
Sakol Nakorn	31	-	-	-	-	-	-	-	-	-	-	-	-	-	-
Pitsanuloke	28	-	-	-	-	-	-	1	2	3	-	-	-	-	-
Maesord	31	-	-	-	-	-	-	-	-	-	-	-	-	-	-
Mukdaharn	26	-	5	-	-	-	-	-	-	4	-	1	-	-	-
Roi Et	23	-	6	1	-	-	-	1	-	8	-	-	-	-	-
Khon Kaen	29	-	1	-	-	-	-	-	1	2	-	-	-	-	-
Nakorn Sawan	30	-	-	-	-	-	-	-	1	1	-	-	-	-	-
Nakorn Rajasima	31	-	-	-	-	-	-	-	-	-	-	-	-	-	-
Surindh	10	12	7	-	-	-	1	-	1	21	-	-	-	-	-
Ubol Rajadhani	20	7	3	1	-	-	-	-	-	11	-	-	-	-	-
Prachinburi	25	-	1	5	-	-	-	-	-	3	2	1	-	-	-
Lopburi	22	-	5	1	-	-	1	1	1	7	1	1	-	-	-
Subarnburi	13	-	18	-	-	-	-	-	-	17	1	-	-	-	-
Kanchanaburi	21	-	2	1	-	-	-	-	7	10	-	-	-	-	-
Don Muang	3	2	4	8	1	-	-	5	8	28	-	-	-	-	-
Aranyapradesa	29	-	1	-	-	-	-	1	-	1	1	-	-	-	-
Jolburi	7	3	3	17	1	-	-	-	-	24	-	-	-	-	-
Sattahib	13	15	1	-	-	1	-	-	1	16	2	-	-	-	-
Chantaburi	1	19	4	-	-	-	-	-	7	24	2	4	-	-	-
Klong Yai	4	11	14	2	-	-	-	-	-	26	1	-	-	-	-
Hua Hin	4	4	-	-	-	-	-	9	14	27	-	-	-	-	-
Prachuab Kirikhan	25	4	-	-	-	-	-	1	1	2	2	2	-	-	-
Chumporn	17	3	4	1	2	2	-	-	2	14	-	-	-	-	-
Ranong	28	-	-	3	-	-	-	-	-	3	-	-	-	-	-
Bandon	30	1	-	-	-	-	-	-	-	1	-	-	-	-	-
Nakorn Srithamaraj	24	3	2	-	-	-	-	-	2	7	-	-	-	-	-
Phuket	-	-	28	-	1	-	-	-	2	31	-	-	-	-	-
Kantang	30	-	1	-	-	-	-	-	-	1	-	-	-	-	-
Songkhla	13	-	1	11	-	3	3	-	-	13	4	1	-	-	-
Naradhivas	12	1	6	8	1	3	-	-	-	17	1	1	-	-	-

สถานี Station	ลมผิวพื้น Surface Winds														
	ทิศลม Wind Direction									กำลังลมตามมาตราโบฟอร์ต Wind Force in Beaufort Scale					
	ทำการตรวจเวลา 1000 Observation at 1000									ทำการตรวจเวลา 1000 Observation at 1000					
	Calm	N	NE	E	SE	S	SW	W	NW	1-3	4	5-6	7	8-9	> 9
Chiengrai	12	10	6	2	-	1	-	-	-	19	-	-	-	-	-
Mae Hongsorn	-	-	5	24	1	1	-	-	-	31	-	-	-	-	-
Chiengmai	6	3	8	5	6	1	-	-	2	25	-	-	-	-	-
Nan	24	4	-	3	-	-	-	-	-	7	-	-	-	-	-
Lampang	-	1	7	2	-	-	6	3	12	31	-	-	-	-	-
Mae Sarieng	-	10	-	1	2	4	1	-	13	30	1	-	-	-	-
Uttaradith	-	-	10	21	-	-	-	-	-	30	1	-	-	-	-
Udorn Dhani	1	2	11	16	-	-	-	1	-	30	-	-	-	-	-
Sakol Nakorn	18	-	7	6	-	-	-	-	-	12	1	-	-	-	-
Pitsanuloke	7	7	1	3	2	1	1	2	7	24	-	-	-	-	-
Maesord	26	5	-	-	-	-	-	-	-	5	-	-	-	-	-
Mukdaharn	11	-	20	-	-	-	-	-	-	16	2	1	1	-	-
Roi Et	7	-	18	4	-	-	1	-	1	17	5	2	-	-	-
Khon Kaen	3	-	18	5	-	-	3	1	1	23	5	-	-	-	-
Nakorn Sawan	19	-	-	4	-	-	-	3	5	12	-	-	-	-	-
Nakorn Rajasima	13	-	6	8	2	-	-	1	1	18	-	-	-	-	-
Surindh	-	10	15	-	1	1	2	-	2	31	-	-	-	-	-
Ubol Rajadhani	5	7	6	5	4	1	1	2	-	25	1	-	-	-	-
Prachinburi	14	-	7	8	-	-	2	-	-	11	4	2	-	-	-
Lopburi	8	3	5	6	4	4	-	1	-	20	3	-	-	-	-
Subarnburi	1	4	24	-	-	1	-	1	-	28	1	-	1	-	-
Kanchanaburi	2	2	5	8	-	-	-	-	14	29	-	-	-	-	-
Don Muang	2	2	5	9	1	1	-	2	9	25	4	-	-	-	-
Aranyapradesa	3	2	14	4	-	-	1	4	3	26	1	1	-	-	-
Jolburi	1	1	10	9	-	1	2	4	3	25	5	-	-	-	-
Sattahib	1	8	6	6	1	2	3	2	2	25	5	-	-	-	-
Chantaburi	-	12	11	1	-	3	1	-	3	20	7	4	-	-	-
Klong Yai	7	16	6	-	-	-	-	-	2	23	1	-	-	-	-
Hua Hin	1	14	9	3	-	-	1	1	2	29	-	1	-	-	-
Prachuab Kirikhan	10	14	3	1	-	1	-	2	-	13	5	3	-	-	-
Chumporn	4	5	5	10	3	2	1	1	-	23	3	1	-	-	-
Ranong	11	-	8	8	2	1	1	-	-	17	3	-	-	-	-
Bandon	12	5	5	8	-	1	-	-	-	19	-	-	-	-	-
Nakorn Srithamaraj	7	11	12	1	-	-	-	-	-	24	-	-	-	-	-
Phuket	-	-	28	-	1	-	-	-	2	30	1	-	-	-	-
Kantang	11	12	8	-	-	-	-	-	-	20	-	-	-	-	-
Songkhla	4	-	2	13	7	-	2	3	-	21	4	2	-	-	-
Naradhivas	6	-	14	10	1	-	-	-	-	24	-	1	-	-	-

สถานี Station	ลมผิวพื้น Surface Winds														
	ทิศลม Wind Direction									กำลังลมตามมาตราโบฟอร์ต Wind Force in Beaufort Scale					
	ทำการตรวจเวลา 1300 Observation at 1300									ทำการตรวจเวลา 1300 Observation at 1300					
	Calm	N	NE	E	SE	S	SW	W	NW	1-3	4	5-6	7	8-9	>9
Chiengrai	1	5	16	1	1	6	-	-	1	29	-	1	-	-	-
Mae Hongsorn	-	1	10	11	6	-	3	-	-	31	-	-	-	-	-
Chiengmai	-	4	6	8	10	3	-	-	-	29	2	-	-		-
Nan	4	12	-	10	-	2	-	3	-	27	-	-	-	-	-
Lanpang	-	-	7	-	-	2	4	2	16	31	-	-	-	-	-
Mae Sarieng	-	6	-	-	3	12	1	1	8	25	5	1	-	-	-
Uttaradith	-	-	3	17	6	3	1	-	1	30	1	-	-	-	-
Udorn Dhani	-	2	6	13	4	-	-	5	1	29	2	-	-	-	-
Sakol Nakorn	16	-	10	2	-	-	3	-	-	13	2	-	-	-	-
Pitsanuloke	5	7	3	3	-	3	1	3	6	26	-	-	-	-	-
Maesord	5	11	5	2	-	1	2	5	-	25	1	-	-	-	-
Mukdaharn	4	-	26	-	-	-	-	-	1	19	4	3	1	-	-
Roi Et	4	-	17	3	1	1	1	-	4	19	7	1	-	-	-
Khon Kaen	-	5	12	4	2	-	5	-	3	27	4	-	-	-	-
Nakorn Sawan	14	4	1	1	1	2	-	-	8	17	-	-	-	-	-
Nakorn Rajasima	11	3	8	4	2	-	2	1	-	20	-	-	-	-	-
Surindh	-	12	9	-	-	1	5	-	4	31	-	-	-	-	-
Ubol Rajadhani	1	9	8	2	-	-	2	3	6	28	2	-	-	-	-
Prachinburi	4	-	5	13	-	-	9	-	-	21	4	2	-	-	-
Lopburi	7	-	5	4	3	3	3	4	2	24	-	-	-	-	-
Subarnburi	-	1	26	-	-	-	1	-	3	28	3	-	-	-	-
Kanchanaburi	-	2	9	16	-	-	-	-	4	30	1	-	-	-	-
Don Muang	3	2	2	7	2	1	1	9	4	26	2	-	-	-	-
Aranyapradesa	-	2	17	4	-	-	2	6	-	23	7	1	-	-	-
Jolburi	-	2	8	4	-	-	3	11	3	30	1	-	-	-	-
Sattahib	-	7	-	-	3	2	6	8	5	24	7	-	-	-	-
Chantaburi	-	9	9	-	1	5	6	1	-	21	8	2	-	-	-
Klong Yai	1	11	8	2	-	2	1	1	5	27	3	-	-	-	-
Hua Hin	1	3	15	10	1	-	-	-	1	26	4	-	-	-	-
Prachuab Kirikhan	3	8	13	4	2	-	-	1	-	19	6	3	-	-	-
Chumporn	1	1	3	17	8	-	-	1	-	16	9	5	-	-	-
Ranong	1	1	8	13	1	7	-	-	-	24	6	-	-	-	-
Bandon	2	16	9	3	-	-	-	-	1	28	1	-	-	-	-
Nakorn Srithamaraj	4	12	13	-	-	-	1	-	1	25	1	-	-	1	-
Phuket	1	-	21	2	3	-	1	-	3	26	4	-	-	-	-
Kantang	1	14	16	-	-	-	-	-	-	12	15	3	-	-	-
Songkhla	2	1	3	19	3	-	1	-	2	21	4	4	-	-	-
Naradhivas	3	2	14	12	-	-	-	-	-	25	1	2	-	-	-

สถานี Station	ลมผิวพื้น Surface Winds														
	ทิศลม Wind Direction									กำลังลมตามมาตราโบฟอร์ต Wind Force in Beaufort Scale					
	ทำการตรวจเวลา 1600 Observation at 1600									ทำการตรวจเวลา 1600 Observation at 1600					
	Calm	N	NE	E	SE	S	SW	W	NW	1-3	4	5-6	7	8-9	> 9
Chiengrai	2	5	9	-	-	4	10	-	1	29	-	-	-	-	-
Mae Hongsorn	1	-	8	15	8	-	1	2	1	30	-	-	-	-	-
Chiengmai	2	9	1	-	15	4	-	-	-	29	-	-	-	-	-
Nan	20	6	-	4	-	-	-	1	-	11	-	-	-	-	-
Lampang	-	8	6	2	-	2	7	-	11	31	-	-	-	-	-
Mae Sarieng	-	8	2	-	3	17	-	1	5	27	3	1	-	-	-
Uttaradith	-	4	8	7	4	2	6	1	4	31	-	-	-	-	-
Udorn Dhani	1	3	6	9	2	1	-	8	1	30	-	-	-	-	-
Sakol Nakorn	17	-	5	3	-	-	3	3	-	9	3	2	-	-	-
Pitsanuloke	13	1	2	-	-	3	3	5	4	18	-	-	-	-	-
Maesord	6	7	8	2	-	1	2	9	1	25	-	-	-	-	-
Mukdaharn	5	-	23	-	-	-	-	2	1	19	3	3	1	-	-
Roi Et	12	1	9	3	-	2	1	1	2	16	3	-	-	-	-
Khon Kaen	1	5	16	2	-	-	3	3	1	26	4	-	-	-	-
Nakorn Sawan	17	8	1	1	-	-	-	-	4	14	-	-	-	-	-
Nakorn Rajasima	17	-	11	1	-	-	1	1	-	14	-	-	-	-	-
Surindh	-	14	7	-	-	-	6	-	4	31	-	-	-	-	-
Ubol Raiadhani	11	7	6	-	-	-	-	4	3	18	2	-	-	-	-
Prachinburi	9	-	5	9	-	-	8	-	-	19	1	2	-	-	-
Lopburi	6	2	4	1	2	2	9	3	2	25	-	-	-	-	-
Subarnburi	-	1	27	-	-	1	1	-	1	31	-	-	-	-	-
Kanchanaburi	-	3	5	21	-	-	-	-	2	31	-	-	-	-	-
Don Muang	1	4	4	3	3	1	-	10	5	29	1	-	-	-	-
Aranyapradesa	1	7	10	4	2	-	-	5	2	29	1	-	-	-	-
Jolburi	-	4	4	1	-	1	6	10	5	31	-	-	-	-	-
Sattahib	1	6	-	-	-	3	5	9	7	27	2	1	-	-	-
Chantaburi	-	8	5	-	-	6	11	-	1	26	4	1	-	-	-
Klong Yai	4	14	9	3	-	-	-	-	1	27	-	-	-	-	-
Hua Hin	-	4	11	10	6	-	-	-	-	30	1	-	-	-	-
Prachuab Kirikhan	-	3	16	5	5	1	-	1	-	24	4	3	-	-	-
Chumporn	-	-	3	19	5	1	-	1	2	19	7	5	-	-	-
Ranong	9	-	5	14	-	1	2	-	-	17	5	-	-	-	-
Bandon	3	15	8	4	1	-	-	-	-	25	3	-	-	-	-
Nakorn Srithamaraj	-	13	16	1	-	-	1	-	-	29	2	-	-	-	-
Phuket	2	-	22	-	2	-	1	1	3	26	3	-	-	-	-
Kantang	7	8	15	1	-	-	-	-	-	14	7	3	-	-	-
Songkhla	1	2	9	17	2	-	-	-	-	21	5	4	-	-	-
Naradhivas	4	3	14	10	-	-	-	-	-	24	3	-	-	-	-

สถานี Station	จำนวนเมฆ Cloud Amount 0-8		ทรรศนะวิสัย Visibility 0-9		จำนวนฝนตก มม. Rainfall in mm.				จำนวนน้ำระเหย มม. Evaporation (piche) mm.		
	เวลา 0700	เวลา 1300	เวลา 0700	เวลา 1300	วันมีฝน Rainy day	จำนวนฝนตก Total Amount	มากที่สุดในวันหนึ่ง Heaviest in 24 hours จำนวน Amount	วันที่ Date	รวมทั้งเดือน Total for Month	มากที่สุดในวัน Greatest in one day	วันที่ Date
Chiengrai	2.1	1.9	2.9	7.7	3	1.8	1.2	11	-		-
Mae Hongsorn	7.5	1.8	2.4	7.5	-	-	-	-	-	-	-
Chiengmai	1.7	1.4	4.5	6.2	-	-	-	-	124.2	5.2	30
Nan	2.4	1.4	2.4	6.6	-	-	-	-	-	-	-
Lampang	2.4	2.6	5.1	7.4	-	-	-	-	142.5	6.9	22
Mae Sarieng	3.1	1.9	1.9	7.7	-	-	-	-	82.2	4.0	4
Uttaradith	3.0	1.8	6.8	7.6	-	-		-	105.0	4.4	30
Udorn Dhani	2.1	1.9	5.6	7.0	-	-	-	-	129.7	5.9	20
Sakol Nakorn	1.6	1.4	4.2	6.1	-	-	-	-	-	-	-
Pitsanuloke	2.7	2.4	5.8	7.0	-	-	-	-	114.3	4.8	6
Maesord	1.1	1.4	4.4	7.0	1	0.4	0.4	7	104.5	4.3	30
Mukdaharn	1.5	2.6	5.9	6.7	-	-	-	-	-	-	-
Roi Et	2.3	2.1	3.6	6.9	-	-	-	-	-	-	-
Khon Kaen	2.5	2.2	5.1	7.0	-	-	-	-	-	-	-
Nakorn Sawan	3.5	3.0	7.0	7.0	-	-	-	-	119.7	5.7	31
Nakorn Rajasima	2.5	2.4	4.5	7.1	-	-	-	-	146.1	6.4	19
Surindh	3.5	3.5	4.2	6.6	1	3.3	3.3	31	-	-	-
Ubol Rajadhani	2.4	1.9	4.8	6.4	-	-	-	-	-	-	-
Prachinburi	3.3	4.1	5.8	6.9	-	-	-	-	-	-	-
Lopburi	4.2	3.3	4.5	7.4	-	-	-	-	-	-	-
Subarnburi	2.9	2.3	5.8	7.1	-	-	-	-	-	-	-
Kanchanaburi	4.3	4.4	4.0	7.0	-	-	-	-	-	-	-
Don Muang	3.8	3.4	5.9	7.7	-	-	-	-	-	-	-
Aranyapradesa	3.3	3.6	4.3	6.8	-		-	-	258.7	10.1	24
Jolburi	3.8	3.5	5.1	6.9	-	-	-	-	-	-	-
Sattahib	4.7	4.0	7.3	7.5	1	18.0	18.0	23	265.5	14.3	27
Chanaburi	3.6	3.3	6.4	7.0	-		-	-	171.8	9.9	7
Klong Yai	5.8	5.4	7.0	7.0	3	38.7	28.4	22	-	-	-
Hua Hin	2.9	3.0	6.6	7.2	1	1.1	1.1	24	-	-	-
Prachuab Kirikhan	4.5	3.2	6.6	7.7	1	11.8	11.8	21	-	-	-
Chumporn	5.6	5.7	3.5	6.7	4	13.7	7.0	24	-	-	-
Ranong	3.9	6.1	6.5	7.9	2	6.3	4.2	7	-		-
Bandon	5.5	5.8	4.0	6.7	6	201.2	168.4	7	69.0	3.6	21
Nakorn Srithamaraj	4.9	5.9	6.9	6.9	13	227.4	80.7	7	-	-	-
Phuket	4.5	4.5	7.7	8.0	6	31.3	8.5	24,26	-	-	-
Kantang	4.7	6.6	5.8	7.5	9	65.9	40.1	7		-	-
Songkhla	5.6	5.0	7.5	7.9	16	158.3	52.5	6	152.5	7.1	10
Naradhivas	6.7	6.5	6.6	7.7	16	176.6	57.3	7	-	-	-

สถานี Station	จำนวนวันที่มี Number of days with					
	ท้องฟ้าไม่มีเมฆ Clear	ท้องฟ้ามีเมฆบางส่วน Partly Cloudy	ท้องฟ้ามีเมฆมาก Cloudy	ท้องฟ้ามีเมฆเต็ม Overcast	น้ำค้าง Dew	หมอก Fog
Chiengrai	1	23	7	0	28	28
Mae Hongsorn	7	17	6	1	31	31
Chiengmai	14	13	3	1	31	31
Nan	13	12	6	0	31	31
Lampang	0	26	5	0	6	31
Mae Sarieng	8	16	6	1	31	31
Uttaradith	2	21	8	0	31	4
Udorn Dhani	4	21	6	0	31	5
Sakol Nakorn	14	12	5	0	31	31
Pitsanuloke	0	23	7	1	31	27
Maesord	12	14	5	0	31	28
Mukdaharn	2	23	6	0	31	24
Roi Et	5	18	8	0	15	28
Khon Kaen	1	25	5	0	27	31
Nakorn Sawan	1	17	12	1	26	2
Nakorn Rajasima	2	21	8	0	20	29
Surindh	0	15	16	0	31	28
Ubol Rajádhani	2	25	4	0	25	18
Prachinburi	0	11	20	0	17	3
Lopburi	0	13	17	1	24	24
Subarnburi	3	18	10	0	25	11
Kanchanaburi	0	13	16	2	31	31
Don Muang	0	14	17	0	28	28
Aranyapradesa	0	18	13	0	30	29
Jolburi	0	16	14	1	16	18
Sattahib	0	12	18	1	21	4
Chantaburi	0	17	13	1	18	2
Klong Yai	0	2	26	3	16	2
Hua Hin	0	22	8	1	1	0
Prachuab Kirikhan	0	16	13	2	20	19
Chumporn	0	6	23	2	31	31
Ranong	0	8	14	9	31	31
Bandon	0	2	26	3	28	28
Nakorn Srithamaraj	0	3	27	1	26	23
Phuket	0	9	21	1	22	3
Kantang	0	0	31	0	1	9
Songkhla	0	2	28	1	15	0
Naradhivas	0	0	22	9	17	14

8423E

สถานี Station	จำนวนวันที่มี Number of days with					
	ฟ้าหรัว Haze	ลูกเห็บ Hail	ฟ้าแลบ Lightning	ฟ้าร้อง Thunder	พายุฟ้าคนอง Thunderstorm	พายุสควอล Squall
Chiengrai	1	1	1	1	1	0
Mae Hongsorn	0	0	0	1	0	0
Chiengmai	28	0	1	1	1	0
Nan	0	0	0	0	0	0
Lampang	0	0	0	0	0	0
Mae Sarieng	1	0	0	0	0	0
Uttaradith	3	0	0	0	0	0
Udorn Dhani	31	0	0	0	0	0
Sakol Nakorn	29	0	0	0	0	0
Pitsanuloke	26	0	0	0	0	0
Maesord	0	0	0	0	0	0
Mukdaharn	25	0	0	0	0	0
Roi Et	28	0	0	0	0	0
Khon Kaen	26	0	0	0	0	0
Nakorn Sawan	28	0	0	0	0	0
Nakorn Rajasima	3	0	0	0	0	0
Surindh	18	0	3	2	2	0
Ubol Rajadhani	0	0	0	0	0	0
Prachinburi	4	0	1	0	0	0
Lopburi	21	0	0	0	0	0
Subarnburi	18	0	0	1	1	0
Kanchanaburi	18	0	0	0	0	0
Don Muang	20	0	1	0	0	0
Aranyapradesa	28	0	1	1	0	0
Jolburi	23	0	2	0	0	0
Sattahib	24	0	2	0	0	0
Chantaburi	12	0	3	2	1	0
Klong Yai	0	0	7	2	5	0
Hua Hin	24	0	1	1	0	0
Prachuab Kirikhan	19	0	0	1	1	0
Chumporn	7	0	6	1	0	0
Ranong	31	0	4	0	0	0
Bandon	14	0	6	6	1	0
Nakorn Srithamaraj	22	0	8	5	2	0
Phuket	1	0	4	2	2	0
Kantang	1	0	5	4	1	0
Songkhla	0	0	1	1	0	0
Naradhivas	14	0	2	1	1	0

84536

รายงานฝนตกของบางสถานี ประจำเดือน มกราคม ๒๔๙๓
ซึ่งได้รับความเอื้อเฟื้อจากกรมเกษตรส่งมาให้

Rainfall Report of some selected stations for month of January 1950
Supplied through the courtesy of Dept. of Agriculture.

สถานีตรวจน้ำฝน Rainfall Station	จำนวนฝนตก Amount			ต่างจากปรกติ Departure mm.
	วันฝนตก Rainy day	2493	2492	
ภาคเหนือ Northern Part				
1. Chiengrai *	8	1.8	-	- 5.8
2. Mae Hongsorn *	-	-	× ×	- 5.5
3. Mae Sarieng *	-	-	-	- 11.9
4. Chiengmai *	-	-	-	- 6.8
5. Nan *	-	-	-	- 10.3
6. Lampoon	-	-	-	- 5.8
7. Lampang *	-	-	-	- 6.9
8. Phrae	-	-	3.0	- 9.0
9. Uttaradith *	-	-	-	- 4.6
ภาคอีสาน Northeastern Part				
1. Nongkaya	-	-	-	- 5.8
2. Udorn Dhani *	-	-	-	- 5.3
3. Sakol Nakorn *	-	-	-	- 10.1
4. Khon Kaen *	-	-	-	- 8.7
5. Mahasarakarm	-	-	-	- 3.1
6. Roi Et *	-	-	-	- 3.7
7. Mukdaharn *	-	-	-	- 3.3
8. Jayabhumi	-	-	-	- 4.6
9. Ubol Rajadhani *	-	-	-	- 2.6
10. Srisaket	-	-	-	- 2.8
11. Buriramya	-	-	41.5	- 11.1
12. Nakorn Panom	-	-	-	- 2.7
13. Surindh *	1	3.3	-	- 3.3
14. Nakorn Rajasima *	-	-	51.7	- 9.1
ภาคกลาง Central Part				
1. Sukhodhai	-	-	-	- 2.0
2. Tak	-	-	-	- 10.3
3. Maesord *	1	0.4	-	+ 0.1
4. Pitsanuloke *	-	-	-	- 7.3
5. Kambaenbejra	-	-	-	- 1.5
6. Bichittra	-	-	-	- 8.1
7. Nakorn Sawan *	-	-	6.9	- 4.0
8. Loey	-	-	-	- 6.2

รายงานฝนตกของบางสถานี ประจำเดือน มกราคม ๒๔๙๓
ซึ่งได้รับความเอื้อเฟื้อจากกรมเกษตรส่งมาให้

Rainfall Report of some selected stations for month of January 1950
Supplied through the courtesy of Dept. of Agriculture.

สถานีตรวจน้ำฝน Rainfall Station	วันฝนตก Rainy day	จำนวนฝนตก Amount (1950) 2493	(1949) 2492	ต่างจากปรกติ Departure mm.
9. Bejraburana	-	-	-	- 11.2
10. Utaya Dhani	-	-	-	- 3.7
11. Jayanath	-	-	-	- 7.1
12. Singhaburi	-	-	68.8	- 2.3
13. Lopburi *	-	-	36.7	- 6.1
14. Angthong	-	-	27.2	- 2.9
15. Saraburi	-	-	33.3	- 7.3
16. Subarnburi	-	-	0.7	- 7.0
17. Ayudhaya	-	-	-	- 9.9
18. Nakorn Nayok	-	-	118.5	- 13.1
19. Patoom Dhani	-	-	-	- 9.7
20. Kanchanaburi *	-	-	-	6.5
21. Nondhaburi	-	-	40.0	- 8.9
22. Nakorn Pathom	-	-	-	- 3.2
23. Don Muang *	-	-	50.5	- 3.9
24. Dhonburi	-	-	-	- 8.7
25. Bangkok *	-	-	94.0	- 9.2
26. Samudra Prakarn	-	-	110.0	- 16.0
27. Samudra Sakorn	1	4.3	10.0	- 1.6
28. Samudra Songkram	-	-	-	- 8.4
ภาคบูรพา Eastern Part				
1. Prachinburi *	-	-	×/	- 5.9
2. Aranyapradesa *	-	-	3.7	- 8.8
3. Chaxerngsao	-	-	15.8	- 5.1
4. Jolburi *	-	-	35.0	- 12.5
5. Sattahib *	1	18.0	79.2	+ 0.2
6. Rayong	-	-	-	- 18.8
7. Chantaburi *	-	-	60.4	- 40.7
8. Trad	1	24.9	7.9	- 5.1
ภาคใต้ Southern Part				
1. Rajaburi	-	-		- 3.4
2. Bejraburi	2	5.2	-	+ 0.6
3. Hua Hin *	1	1.1	1.3	- 9.1
4. Prachuab Kirikhan *	1	11.8	16.3	- 11.2
5. Chumporn *	4	13.7	144.9	- 63.4
6. Ranong *	2	6.3	0.2	- 6.2

รายงานฝนตกของบางสถานี ประจำเดือน มกราคม ๒๔๙๓
ซึ่งได้รับความเอื้อเฟื้อจากกรมเกษตรส่งมาให้

Rainfall Report of some selected stations for month of January 1950
Supplied through the courtesy of Dept. of Agriculture

สถานีตรวจน้ำฝน Rainfall Station	จำนวนฝนตก Amount			ต่างจากปรกติ Departure mm.
	วันฝนตก Rainy day	2493	2492	
7. Bandon *	6	201.2	40.6	+ 157.8
8. Surasdra Dhani	2	87.0	7.0	+ 10.8
9. Pang-Nga	2	23.0	23.0	- 27.4
10. Nakorn Srithamaraj *	13	227.4	266.2	+ 25.4
11. Krabi	...	...	...	-
12. Phuket *	6	31.3	6.4	- 3.2
13. Padalung	4	132.0	132.0	- 27.4
14. Trang	...	...	...	-
15. Songkhla *	16	158.3	75.7	- 1.0
16. Pattani	2	55.6	...	- 78.1
17. Satul	...	...	...	-
18. Yala	2	13.3	25.3	- 151.5
19. Naradhivas *	16	176.6	166.4	- 49.2

* ผลการตรวจของสถานีตรวจอากาศกรมอุตุนิยมวิทยา
Data from Meteorological Department

— ไม่มีฝนตก No Rainfall

... ไม่ได้รับรายงาน No Report

× × ไม่มีเครื่องวัดฝน No Raingauge

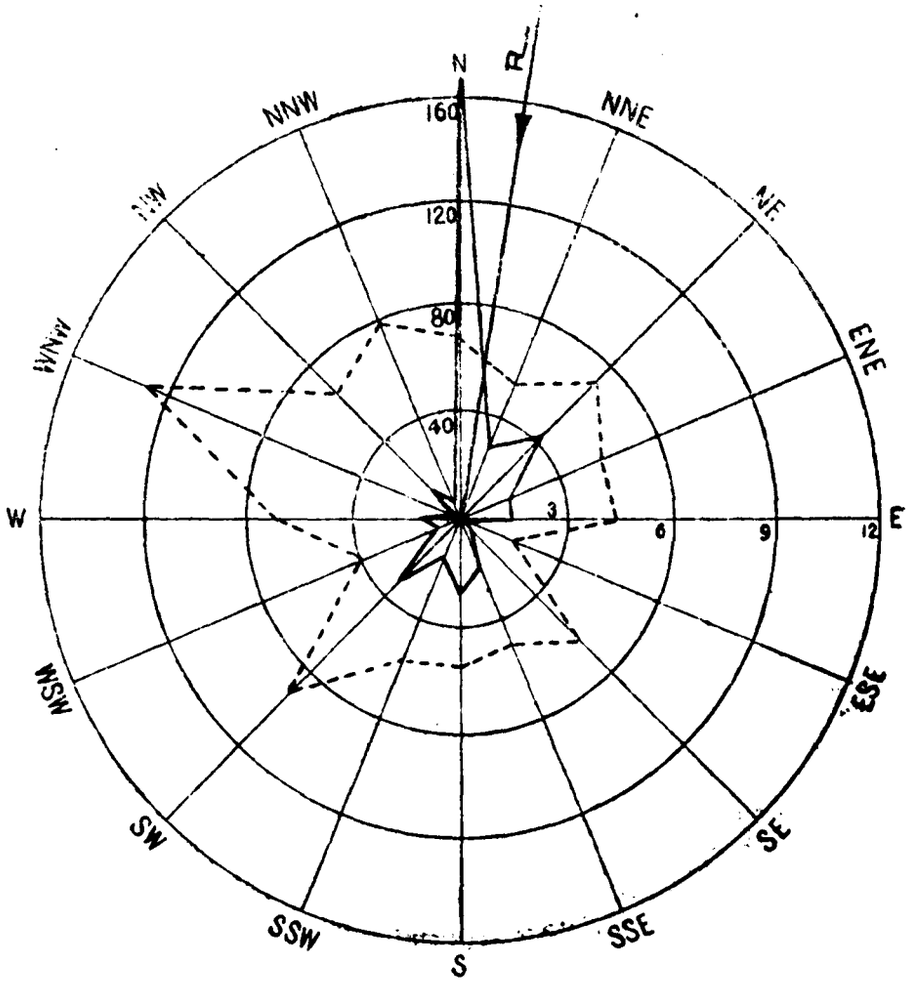

ผลสรุปการตรวจลมรายชั่วโมงของสถานี กรุงเทพฯ

Wind-Rose of Bangkok

มกราคม ๒๔๙๓ ทิศร่วม (Resultant Direction) N 8° 48′ E January 1950

ทิศ Direction		N	NNE	NE	ENE	E	ESE	SE	SSE	S	SSW	SW	WSW	W	WNW	NW	NNW	Calm
ความถี่	ชม. Hrs.	167	29	44	20	19	2	7	19	28	15	33	8	15	3	15	7	31.3
Frequency	%	22.4	3.9	5.9	2.7	2.6	0.3	0.9	2.6	3.8	2.0	4.4	1.1	2.0	0.4	2.0	0.9	42.1
ความเร็วรวม Distance Travelled	กม. Km.	844.8	118.4	236.8	86.4	83.2	3.2	33.6	72.0	116.8	64.0	224.0	24.0	78.4	28.8	75.2	41.6	-
ความเร็วเฉลี่ย Mean Velocity	กม./ชม. Km/hr.	5.1	4.1	5.4	4.3	4.4	1.6	4.8	3.8	4.2	4.3	6.8	3.0	5.2	9.6	5.0	5.9	-

——— เส้นความถี่ของลมในทิศต่าง ๆ เป็นจำนวนชั่วโมง

- - - - - ความเร็วลมเฉลี่ยเป็น กม./ชม. ในทิศต่าง ๆ

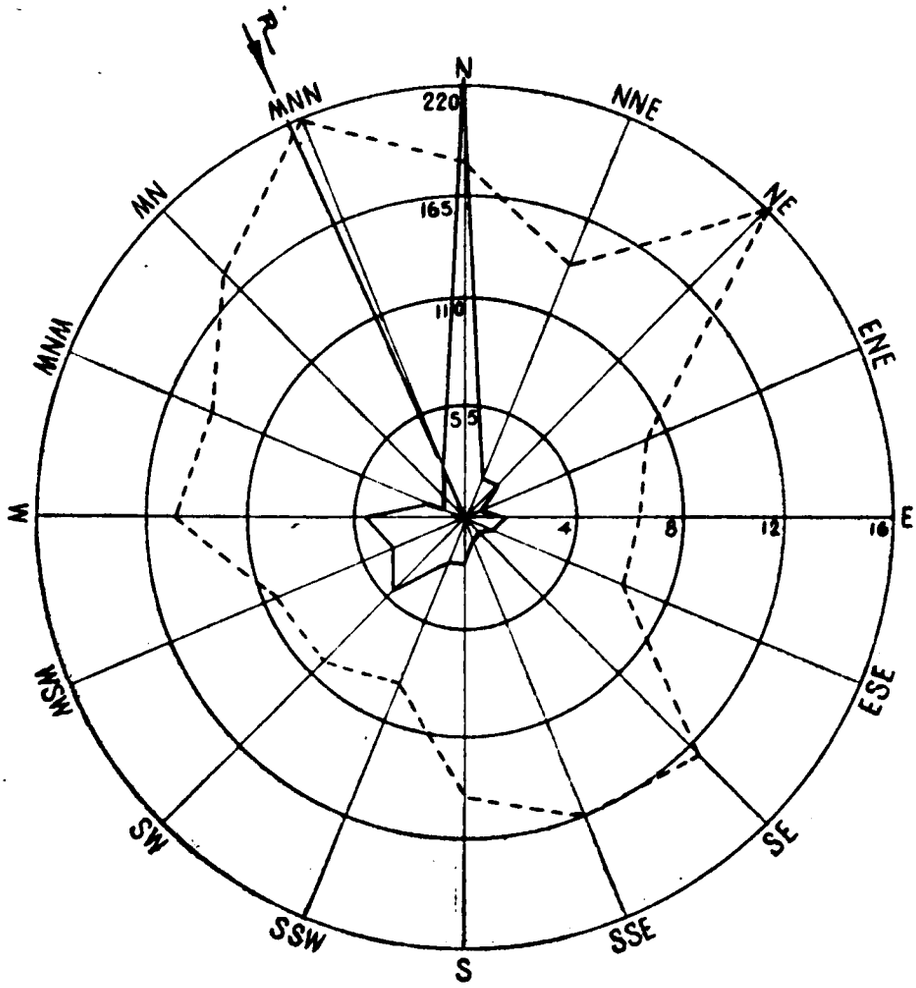

ผลสรุปการตรวจลมรายชั่วโมงของสถานีสัตหีบ

Wind-Rose of Sattahib

มกราคม ๒๔๙๓ ทิศร่วม (Resultant Direction) N 24° 30′ W January 1950

ทิศ Direction		N	NNE	NE	ENE	E	ESE	SE	SSE	S	SSW	SW	WSW	W	WNW	NW	NNW	Ca
ความถี่	ชม. Hrs.	226	22	23	7	20	13	9	12	24	24	53	39	50	13	15	29	16
Frequency	%	30.4	3.0	3.1	0.9	2.7	1.8	1.2	1.6	3.2	3.2	7.1	5.2	6.7	1.8	2.0	3.9	22
ความเร็วรวม Distance Travelled	กม. Km.	2976.0	224.0	372.8	51.2	129.6	83.2	112.0	144.0	249.6	158.4	398.4	292.8	539.2	132.8	192.0	462.4	-
ความเร็วเฉลี่ย Mean Velocity	กม./ชม. Km/hr.	13.2	10.2	16.2	7.3	6.5	6.4	12.4	12.0	10.4	6.6	7.5	7.6	10.8	10.2	12.8	15.9	-

——————— เส้นความถี่ของลมในทิศต่าง ๆ เป็นจำนวนชั่วโมง

- - - - - - - - ความเร็วลมเฉลี่ยเป็น กม./ชม. ในทิศต่าง ๆ

List of Coastal Meteorological Stations with their Geographical Positions

สถานี Station	ตำบลที่ของสถานี Geographical Positions แลต. น. Lat. N.			ลอง. อ. Long. E.			สูงเป็นเมตร Altitude in m.	หมายเหตุ Remarks
สันดอน San Don	13°	26'	31"	100°	36'	16"	19.0	
เกาะจวง Koh Chuang	12°	30'	56"	100°	57'	33"	150.0	
เกาะไผ่ Koh Phai	12°	55'	51"	100°	40'	25"	144.0	
แหลมสิงห์ Laem Sing	12°	28'	07"	102°	03'	43"	82.4	
เกาะปราบ Koh Prab	09°	13'	20"	99°	15'	25"	78.0	
หินสัมปะยือ Hin Sumpayue	13°	11'	55"	100°	48'	07"	11.3	
แหลมตาชี Laem Ta Chi	06°	57'	00"	101°	17'	36"	29.4	
เกาะตะเภาน้อย Koh Tapau Noi	07°	49'	49"	98°	25'	37"	55.0	

Summary of Meteorological Observations for Coastal Stations for month of January 1950

สถานี Station	จำนวนเมฆ Cloud Amount	ลมผิวพื้น Surface Wind								
		ทิศร่วม R.S. ๐๓๐๐	ความแน่ทิศ S.D. % ๐๓๐๐	ทิศร่วม R.S. ๑๓๐๐	ความแน่ทิศ S.D. % ๑๓๐๐	ทิศร่วม R.S. ๑๕๐๐	ความแน่ทิศ S.D. % ๑๕๐๐	ทิศลมที่พัดมากที่สุด Dominating Wind	กำลังลมเฉลี่ย Average force Bf Scale	กำลังลมแรงที่สุด Maximum Force of Wind
สันดอน San Don	5.1	N 37°E	33	N 37°W	16	N 63°W	15	W	1.5	5
เกาะจวง Koh Chuang	3.7	N 28°E	49	S 89°W	36	W	65	NW	2.0	5
เกาะไผ่ Koh Phai	3.4	N 56 E	59	N 56°W	35	S 13°W	30	NE	2.3	6
แหลมสิงห์ Laem Sing	5.4	N	100	N 76°W	41	S 83°W	56	N	3.3	5
เกาะช่ราบ Koh Prab	3.7	S 54°E	73	N 20°E	38	N 51°E	63	E	1.4	4
หินสัมปะยื่อ Hin Sumpayue	3.4	N 76°E	54	N 32°W	50	N 80°W	37	NE	2.0	5
แหลมตาชี Laem Ta Chi	5.4	S 8° E	73	S 89°E	72	N 83°E	79	E	1.6	4
เกาะตะเภาน้อย Koh Tapau Noi	4.2	N 13°E	57	N 62°E	71	N 15°W	37	NW	2.4	6

สถานี Station	จำนวนวันที่มี Number of days with												หมายเหตุ Remarks
	ท้องฟ้าไม่มีเมฆ Cloudless Sky	ท้องฟ้ามีเมฆบางส่วน Partly Cloudy Sky	ท้องฟ้ามีเมฆมาก Cloudy Sky	ท้องฟ้ามีเมฆเต็ม Overcast	หมอก Fog	ฟ้าหรู่ Haze	ฟ้าแลบ Lightning	ฟ้าร้อง Thunder	ฝนลออง Drizzle	ฝน Rain	พายุฟ้าคนอง Thunder storm	พวยน้ำ Water Spout	
สันดอน San Don	--	18	13	--	16	7	1	--	--	1	--	--	
เกาะจวง Koh Chuang	7	16	7	1	1	8	2	1	--	--	--	--	
เกาะไผ่ Koh Phai	6	19	5	1	31	1	7	1	--	--	--	--	
แหลมสิงห์ Laem Sing	3	7	10	11	29	10	4	4	1	1	--	--	
เกาะปราบ Koh Prab	7	17	4	3	--	2	--	--	--	5	--	--	
หินสัมปะยื่อ Hin Sampayue	10	11	9	1	29	15	1	2	--	--	--	--	
แหลมตาชี Laem Ta Chi	--	3	25	3	1	1	--	--	4	7	--	--	
เกาะตะเภาน้อย Koh Tapau Noi	2	23	6	1	7	3	--	1	11	--	--	--	

สรุปผลการตรวจอุตุนิยมวิทยาของสถานีชายทะเล ประจำเดือน มกราคม พ.ศ. ๒๔๙๓ ลักษณะทะเลและคลื่นใต้น้ำ

Summary of Meteorological Observations for Coastal Stations for month of Jauuary 1950 State of Sea and Swell

สถานี Station	จำนวนวันที่มี Number of days with									หมายเหตุ Remarks
	ทะเลราบ Calm Sea	ทะเลเรียบ Smooth Sea	คลื่นเล็กน้อย Slight Sea	คลื่นปานกลาง Moderate Sea	คลื่นจัด Rough Sea	คลื่นจัดมาก Very Rough Sea	คลื่นใหญ่ High Sea	คลื่นใหญ่มาก Very high Sea	คลื่นใต้น้ำ Swell	
สันดอน San Don	28	3	--	--	--	--	--	--	5	
เกาะจวง Koh Chuang	13	16	2	--	--	--	--	--	16	
เกาะไผ่ Koh Phai	20	5	2	4	--	--	--	--	10	
แหลมสิงห์ Laem Sing	14	12	5	--	--	--	--	--	20	
เกาะปราบ Koh Prab	13	13	4	1	--	--	--	--	19	
หินสัมปะยื้อ Hin Sumpayue	13	13	5	--	--	--	--	--	22	
แหลมตาชี Laem Ta Chi	10	13	5	2	1	--	--	--	29	
เกาะตะเภาน้อย Koh Tapau Noi	3	8	16	4	--	--	--	--	29	

กรมอุตุนิยมวิทยา แห่งราชนาวี

METEOROLOGICAL DEPARTMENT
ROYAL THAI NAVY

นาวาเอก จรูญ วิชยาภัย บุนนาค
เจ้ากรม
Capt. Charoon V. Bunnag R.T.N.,
Director

รายงานอุตุนิยมวิทยาประจำเดือน

ปีที่ ๑๕ ฉบับที่ ๒

กุมภาพันธ์ ๒๔๙๓

รวบรวมขึ้นตามคำสั่งผู้บัญชาการทหารเรือ

MONTHLY METEOROLOGICAL BULLETIN

Vol. 15 Part 2

February 1950

Prepared by order of the Commander in Chief of the Royal Thai Navy
Bangkok, Thailand

พิมพ์ที่โรงพิมพ์กรมอุทกศาสตร์ ธนบุรี

สารบาญ
INDEX

หน้า
Page

คำนำ Introduction ... ... ก A

บัญชีแสดงรายการที่ตั้งสถานีตรวจอากาศ List of Meteorological Stations with their Geographical Positions ... 1

ลมฟ้าอากาศ A Summary 2

รายงานผลการตรวจรายชั่วโมงประจำเดือนของสถานีกลางกรุงเทพ ฯ สำหรับ
Hourly values for Central Station Bangkok of

ความกดอากาศ Pressure

อุณหภูมิ Temperature

ความชื้นสัมพัทธ์ Relative Humidity

ลม Surface Winds

ฝน Rainfall 4

รายงานผลการตรวจเฉพาะเวลา 0700 1000 1300 1600
Observations at fixed hours of

ทรรศนะวิสัย Visibility

จำนวนเมฆ Amount of Clouds

ชนิดของเมฆ Form of Clouds 10

รายงานค่าเฉลี่ยประจำวันและประจำเดือนของผลการตรวจอุตุนิยมต่าง ๆ และสรุปผลการตรวจประจำเดือนของสถานีกลางกรุงเทพ ฯ
Daily and Monthly values of Meteorological Elements and Monthly Summary of Central Station, Bangkok 12

สรุปผลการตรวจอุตุนิยมประจำเดือนของบางสถานี Summary of Observations of some selected Stations ... 14

รายงานฝนประจำเดือน Monthly Rainfall report 26

สรุปผลการตรวจลมประจำเดือนของสถานีกลางกรุงเทพ ฯ
Wind-rose of Central Station, Bangkok 29

สรุปผลการตรวจลมประจำเดือนของสถานีสัตหีบ
Wind-rose of Station, Sattahib 30

สรุปผลการตรวจอุตุนิยมวิทยาของสถานีชายทะเล
Summary of Meteorological Observations for Coastal Stations 31

คำนำ

PREFACE

1. สถานีตรวจอากาศกลางกรุงเทพ ฯ แห่งกองสถานีตรวจอากาศ กรมอุตุนิยมวิทยา ตั้งอยู่ที่ถนนรุงเทพฯ – สมุทรปราการ ใกล้หลักเขตเทศบาล จังหวัดพระนคร ในแลต. 13° 44' 30" น. ลอง 100° 29' 33" อ. งของบาโรเมตรจากระดับทะเล 2.82 เมตร สำหรับสถานีอื่น ๆ ได้มีรายการแจ้งอยู่ในตารางแล้ว.

The Central Meteorological at Bangkok is situated in Lat. 13° 44' 30" N., long. 100° 29' 33" E., height of arometer, 2.82 metres above Mean Sea-level.

2. เวลาที่ใช้ในการตรวจอุตุนิยมวิทยาใช้เวลากรุงเทพฯ มีการตรวจอุตุนิยมวิทยาวันละ 5 เวลา คือ 700, 1000, 1300, 1600 และ 1900 นอกจากเวลาที่กล่าวนี้ มีการตรวจเป็นรายชั่วโมง ซึ่งใช้ผลการตรวจจากเครื่องัดตโนมัติ

For all readings local standard time is used. Five direct observations are made at 3 hour intervals from 0700 1900 105th. degree M.E.G. standard time, namely 0700, 1000, 1300, 1600 and 1900. Hourly readings besides the bove 5 direct observations are taken from the instrumental records.

3. ความกดอากาศได้แก้อุณหภูมิ แลตติจูด และระดับทะเลแล้ว.

Barometric readings are corrected for temperature, latitude and Mean Sea-level.

4. ทิศและความเร็วลมเป็นรายชั่วโมง ตรวจโดยเครื่องวัดลมชนิดอัตตโนมัติแบบไดนส์.

Hourly directions and velocities of the wind are taken from the record sheets of the Dine Pressure Tube Anemograph.

5. เธอร์โมเมตรทุกชนิดได้ติดตั้งไว้ในเรือนเธอร์โมเมตรแบบสเตเวนสัน.

All thermometers are installed in Stevenson Screen.

6. บรรดาเครื่องหมายต่าง ๆ ของลมฟ้าอากาศและปรากฏการณ์บางอย่างในอุตุนิยมวิทยา ดังแสดงในช่องหมายเหตุลมฟ้าอากาศใช้ตามแบบของสากล มีความหมายดังต่อไปนี้ :–

International Symbols are used in registering the state of weather and other meteorological phenomena.

ท้องฟ้าไม่มีเมฆ Clear

ท้องฟ้ามีเมฆบางส่วน Partly cloudy

ท้องฟ้ามีเมฆมาก Cloudy

ท้องฟ้ามีเมฆเต็ม Overcast

หมอกต่ำตามพื้นดินหรือทะเล Ground fog at station or sea

ฟ้าหรัวแห้ง ทรรศนะวิสัยเกินกว่า 1000 เมตร Haze

ฟ้าแลบในระยะไกล Lightning

ฟ้าหรัวชื้น (หมอกบาง) ทรรศนะวิสัยตั้งแต่ 1000 เมตร ขึ้นไป Mist

หมอก ทรรศนะวิสัยต่ำกว่า 1000 เมตร Fog

พายุฝน Squall

ฝนละออง Drizzle

ฝน Rain

ฝนผ่าน Shower

ฝนผ่านหรือฝนที่มีลูกเห็บเล็กน้อยหรือปานกลาง Showers with slight or moderate hail

พายุฟ้าคะนอง Thunderstorm

พายุฟ้าคะนองอย่างอ่อนมีฝน Slight thunderstorm

พายุฟ้าคะนองอย่างอ่อนมีลูกเห็บ Slight thunderstorm with hail

พายุฟ้าคะนองอย่างปานกลางมีฝน Moderate thunderstorm

พายุฟ้าคะนองอย่างปานกลางมีลูกเห็บ Moderate thunderstorm with hail

พายุฟ้าคะนองอย่างแรงมีฝน Heavy thunderstorm

พายุฟ้าคะนองอย่างแรงมีลูกเห็บ Heavy thunderstorm with hail

อาทิตย์ทรงกลด Solar halo

จันทร์ทรงกลด Luna corona

ฟ้าร้อง Thunder

น้ำค้าง Dew

กรมอุตุนิยมวิทยา แห่งราชนาวี
กรุงเทพฯ ๒๙ มิถุนายน พ.ศ. ๒๔๙๓

นาวาเอก จรูญ วิชยาภัย บุนนาค
เจ้ากรม

Meteorological Department,
Royal Thai Navy,
Bangkok, 29th June 1950

Charoon V. Bunnag
Captain, R.T.N.
Director.

บัญชีแสดงรายการที่ตั้งสถานีตรวจอากาศ

List of Meteorological Stations with their Geographical Positions.

สถานี Station	ตำบลที่ตั้งสถานี Geographical Positions แลต. Lat. °	น. N. ′	ลอง. Long. °	อ. E ′	สูงเป็นเมตร Alt. in m.
Chiengrai	19	54	99	49	378
Mae Hongsorn	19	18	97	50	271
Chiengmai	18	47	98	59	314
Nan	18	47	100	47	201
Lampang	18	12	99	24	220
Mae Sarieng	18	10	97	50	314
Uttaradith	17	37	100	08	63
Udorn Dhani	17	26	102	46	178
Nakol Nakorn	17	10	104	09	160
Pitsanuloke	16	50	100	16	50
Maesord	16	40	98	33	210
Mukdaharn	16	33	104	44	138
Roi Et	16	03	103	41	140
Khon Kaen	16	20	102	51	157
Nakorn Sawan	15	48	100	10	28
Nakorn Rajasima	14	58	102	07	181
Surindh	14	53	103	29	145
Ubol Rajadhani	15	15	104	53	123
Prachinburi	14	10	101	10	-
Lopburi	14	48	100	37	13
Suburnburi	14	30	99	50	-
Kanchanaburi	14	01	99	32	28
Don Muang	13	55	100	36	3
Aranyapradesa	13	42	102	35	44
Nolburi	13	22	100	59	6
Sattahib	12	39	100	53	55
Chantaburi	12	37	102	07	5
Klong Yai	11	47	102	53	4
Hua Hin	12	34	100	48	3
Prachuab kirikhan	11	48	99	48	5
Chumporn	10	27	99	15	3
Ranong	09	58	98	38	35
Bandon	09	08	99	18	3
Nakorn Srithamaraj	08	25	99	58	5
Phuket	07	58	98	24	3
Kantang	07	24	99	31	3
Songkhla	07	13	100	36	4
Naradhiwas	06	26	101	50	4

ลมฟ้าอากาศในเดือน กุมภาพันธ์ พ.ศ. ๒๔๙๓

ความกดอากาศกับลม

ในสัปดาห์แรก ของ เดือนนี้ ความกด อากาศ สูงจาก ไซบีเรีย ยัง ปกคลุม ทั่ว ประเทศจีน และ แผ่ ปกคลุม มา ถึง ภาคกลางประเทศไทย ในตอนต้นสัปดาห์มีหย่อมความกดอากาศต่ำอยู่ทางเมืองหลวงพระบาง ลมผิวพื้นเป็นทิศตะวันออกเฉียงเหนือและตะวันออกทั่วประเทศ ในต้นสัปดาห์ที่สองมีความกดอากาศต่ำทางตอนเหนือของอินโดจีนและตอนใต้ประเทศจีน ทั้งมีไซโปรสซั่นก่อตัวขึ้นในทะเลเหลือง . ทำให้ทางภาคเหนือของประเทศไทยความกดลดต่ำลง ต่อมาในปลายสัปดาห์มีหย่อมความกดอากาศต่ำที่อินโดจีนและภาคกลางประเทศไทย ทำให้ลมด้านไทยสงบ หรือเป็นทิศตะวันออกเฉียงเหนือและตะวันออก ในวันสุดท้ายของสัปดาห์นี้มีแนวปะทะอากาศเย็นพาดจากบริเวณเกาะโอซิมาไปทางทิศตะวันออกผ่านเกาะโยนินส์ ในวันต้นสัปดาห์ที่สามมีหย่อมความกดอากาศต่ำอยู่บริเวณอ่าวไทย และต่อมาในต้นสัปดาห์นี้มีแนวปะทะคงที่พาดผ่านบริเวณอ่าวไทยไปทางทิศตะวันออก จนกระทั่งในวันที่ 19 ความกดอากาศสูงจึงแรงขึ้นแผ่เป็นลิ่มพุ่งสู่ภาคกลางประเทศไทย ในระยะนี้ความกดอากาศจึงเริ่มสูงขึ้น และลมเป็นทิศตะวันออกเฉียงเหนือและตะวันออกคงที่ต่อไปทั่วประเทศ ในสัปดาห์สุดท้ายของเดือนนี้ความกดอากาศสูงยังคงแผ่เข้าสู่ภาคเหนือ ภาคอิสาณ และภาคกลางประเทศไทย ในวันต้นสัปดาห์นี้มีแนวปะทะคงที่พาดจากก้นอ่าวไทยไปทิศตะวันออกเฉียงใต้ผ่านทะเลจีนตอนใต้ แล้วโค้งไปทางทิศตะวันออกถึงเกาะบอร์เนียว ในตอนกลางสัปดาห์มีศูนย์กลางความกดอากาศต่ำก่อตัวขึ้นทางตะวันตกของเกาะนาฮา ทำให้มรสุมตะวันออกเฉียงเหนือแรงขึ้นทางภาคกลางของจีนและแผ่ลงมาถึงภาคเหนือ ภาคอิสาณ และภาคกลางประเทศไทย ฉะนั้นตลอดสัปดาห์นี้ลมผิวพื้นจึงเป็นทิศตะวันออกเฉียงเหนือและตะวันออก.

ค่าความกดอากาศเฉลี่ยประจำเดือนตามภาคต่าง ๆ มีดังนี้ :— ทางภาคใต้ของประเทศ 10.46 มิลลิบาร์, อ่าวไทยฝั่งตะวันออก 11.88 มิลลิบาร์, ภาคกลาง 10.88 มิลลิบาร์, ภาคอิสาณ 11.73 มิลลิบาร์ และค่าเฉลี่ยความกดทางภาคเหนือสูงขึ้นถึง 12.02 มิลลิบาร์.

อุณหภูมิ

เนื่องจากในเดือนนี้มีหย่อมความกดอากาศต่ำอยู่ในบริเวณประเทศไทยและประเทศข้างเคียง ฉะนั้นอุณหภูมิตามภาคต่าง ๆ ของประเทศจึงสูงขึ้นกว่าเดือนที่แล้วมา โดยเฉพาะทางภาคกลางและภาคบูรพารู้สึกอากาศร้อนเมื่อเทียบกับเดือนที่แล้วมา ส่วนทางภาคเหนืออุณหภูมิยังอยู่ในระดับต่ำ จากรายงานผลการตรวจปรากฏดังนี้ :— อุณหภูมิต่ำสุด 6.4° ซ. (43.52° ฟ.) เมื่อวันที่ 15 ที่เชียงใหม่ อุณหภูมิสูง 38.9° ซ. (102.02° ฟ.) เมื่อวันที่ 14 ที่อรัญประเทศ

ความชื้นสัมพันธ์

ในเดือนนี้โดยทั่วไปอากาศชื้นมากกว่าเดือนที่ล่วงมา ทางภาคเหนือ ภาคอิสาณและภาคกลางอากาศยังแห้งแล้งอยู่ ความชื้นเฉลี่ยประจำเดือนอยู่ระหว่าง 55 — 70% ส่วนทางภาคใต้อากาศชื้นมากขึ้น ความชื้นเฉลี่ยประจำเดือนสูงขึ้นถึง 85%.

ฝน

ในเดือนนี้มีฝนตกทั่วมากขึ้นกว่าเดือนก่อน แต่โดยทั่วไปแล้วในภาคเหนือ ภาคอิสาณ และภาคกลางยังแห้งแล้ง และปริมาณฝนที่ตกยังต่ำกว่าปกติ ส่วนทางภาคใต้มีฝนชุกและปริมาณฝนที่ตกมากกว่าปกติ.

พายุฝนฟ้าคนอง

ในเดือนนี้มีพายุฝนฟ้าคนองปรากฏมากขึ้นตามภาคต่าง ๆ โดยเฉพาะทางภาคใต้ปรากฏเพิ่มขึ้นกว่าเดือนที่แล้วมามาก จากรายงานผลการตรวจปรากฏดังนี้ :— ภาคเหนือ 1 ครั้ง, ภาคอิสาณ 3 ครั้ง, ภาคกลาง 7 ครั้ง, อ่าวไทยฝั่งตะวันออก 13 ครั้ง, และภาคใต้ 31 ครั้ง.

A Summary of Weather Condition During February 1950

PRESSURE AND WIND.

During the first week of the month the Siberian High remained covering China and spread to Central Thailand. Low cell existed in the region of Luang Prabang at the beginning of this period. Throughout the country the prevailing winds were Northeast and East. At the commencement of the second week low pressure appeared over North Indochina and South China with a depression developed in the Yellow Sea, and barometric pressure over Northern part of Thailand was likewise falling. Later in the week low cells formed over Indochina and in Central Thailand. Surface winds over Thailand were generally calm or from Northeast and East On the last day of week cold front existed from Oshima proper proceeding Eastwards to Bonins Island. At the beginning of the third week low cell developed in the Gulf of Thailand, and later at this period a stationary front stretched out from the Gulf of Thailand to the East up to the 19 th when high pressure was then intensified and spread in a wedge towards Central Thailand. During this period the barometric pressure started rising and Northeasterly and Easterly winds dominated over the whole country. In the last week of the month high pressure area still gained the region in Upper Thailand. Early in the week a stationary front was significant from the head of the Gulf of Thailand proceeding Southeastwards, passing South China Sea and then recurved towards the East to Borneo. At the middle of the week low centre developed in the West of Naha causing fresh Northeast monsoon to prevail in Central China and over Upper Thailand so that throughout this week surface winds were Northeast and East.

Monthly mean barometric pressure in the different parts of the country were as follows:- In the Southern Part, 1010.46 mbs.; Gulf of Thailand on the East Coast, 1011.33 mbs. Central Part, 1010.83 mbs.; Northeastern Part, 1011.73 mbs.; and in the extreme North of the country, 1012.02 mbs.

TEMPERATURE.

Due to the persistence of low cells over Thailand and in the neighbouring countries, so the temperature in the different parts of the country were higher than the previous month. Especially in the Central and Eastern parts, the weather was somewhat hot compared with last month. Whereas, in the Northern part temperature still in its low level. From the record it appeared that extreme minimum was 6.1° C. (43.5° F.) observed on the 15th at Chiengmai. Extreme maximum, 38.9° C. (102.0° F.) on the 14th at Aranyaprades.

RELATIVE HUMIDITY.

Generally during this month the weather was more humid than the previous month. However, in the Northern, Northeastern and Central Parts it remained dry. The mean values for the month were 55-70 %. While over the Southern Part, it was more humid and mean humidity for the month was as high as 85 %.

RAINFALL.

In this month rain was more frequent than previously. But in general, it remained dry over Upper Thailand and below normal. As regards the Southern Part, rainfall was copious and above normal.

THUNDERSTORM.

Thunderstorm appeared more frequent in this month in the various parts. Especially in the Southern Part the activity was greater than last month. From the record, the frequency appeared as follows:- Northern Part, 1; Northeastern Part, 3; Central Part, 7; Gulf of Thailand on the East Coast, 13 and in the Southern Part, 31.

กรุงเทพ ฯ กุมภาพันธ์ ๒๔๙๓ Bangkok February 1950

ความกดอากาศรายชั่วโมงประจำวันเป็นมิลลิบาร์ ๑๐๐๐ + จำนวนในตาราง

Barometric Pressure at Sea level in Millibars 1000 + The numbers in the tables

เวลา / วันที่	เวลากรุงเทพ ฯ								Bangkok Standard Time				Time / Date
	1	2	3	4	5	6	7	8	9	10	11	12	
1	11.06	10.67	10.06	09.79	09.90	09.92	10.61	11.12	12.16	12.02	11.52	10.61	1
2	10.02	09.75	09.04	08.76	08.74	08.96	09.31	09.92	10.91	10.91	10.51	09.76	2
3	08.96	08.66	08.16	07.92	07.86	08.11	09.01	09.76	10.32	10.62	10.32	09.76	3
4	09.76	09.41	09.06	08.91	09.46	09.81	11.01	12.21	13.06	13.41	13.22	12.91	4
5	13.12	12.80	12.54	12.28	11.72	12.91	13.81	14.21	14.91	15.12	14.26	13.71	5
6	12.32	11.81	11.76	11.52	11.41	12.11	12.72	13.36	14.02	14.21	13.81	12.91	6
7	12.42	11.44	10.84	10.60	10.36	11.12	11.92	12.61	13.01	13.31	13.01	12.21	7
8	11.62	11.38	10.80	09.94	09.81	10.66	11.36	12.02	12.72	12.96	12.21	11.31	8
9	09.06	08.69	07.82	07.75	07.78	08.21	08.72	09.31	09.81	09.71	09.36	08.66	9
10	07.71	07.37	07.08	06.99	06.95	07.31	07.81	09.01	09.52	10.11	09.62	08.66	10
11	07.81	07.36	07.01	06.82	07.12	07.62	08.16	09.01	09.81	10.11	09.81	09.06	11
12	08.26	07.47	07.08	06.88	06.70	07.41	08.32	09.12	09.41	09.71	09.70	08.72	12
13	07.86	07.33	07.10	07.02	06.94	06.96	07.81	08.26	09.12	09.62	09.12	08.61	13
14	07.81	07.56	07.30	07.24	07.44	07.71	08.51	09.31	09.81	10.32	10.02	09.12	14
15	08.66	08.02	07.46	07.36	07.36	08.21	08.32	09.41	10.51	11.01	10.61	10.11	15
16	10.66	10.40	09.74	09.33	09.32	10.11	10.82	12.16	12.66	13.01	12.82	12.02	16
17	12.56	11.79	11.47	11.45	12.18	12.51	13.52	14.42	15.12	15.71	15.41	14.72	17
18	13.06	12.67	12.58	12.29	12.30	12.96	13.71	14.42	15.12	15.71	15.41	14.91	18
19	14.02	13.32	12.98	12.64	12.60	13.12	13.81	14.61	15.46	15.76	15.46	14.61	19
20	13.36	12.97	12.58	12.48	12.20	12.51	13.41	14.61	15.01	15.76	15.46	14.56	20
21	13.01	12.72	12.51	12.32	12.21	12.16	12.72	13.41	13.86	14.26	14.02	13.31	21
22	13.31	12.93	12.65	12.57	12.48	12.72	13.92	14.72	15.22	15.41	14.72	14.11	22
23	14.61	14.36	14.20	14.04	14.14	14.26	14.82	15.41	15.92	16.55	16.02	15.36	23
24	14.51	14.00	13.49	13.43	13.37	13.71	14.51	14.72	15.31	15.62	15.36	14.56	24
25	12.61	11.83	11.45	11.37	11.28	11.81	12.51	13.12	13.92	14.51	13.71	12.72	25
26	11.41	11.12	10.61	10.61	11.01	11.92	13.22	14.11	14.96	15.36	15.01	14.02	26
27	14.51	13.72	13.26	13.34	13.45	14.11	15.12	15.71	16.32	16.32	15.86	14.72	27
28	14.72	14.11	13.62	13.52	14.21	14.32	15.01	15.92	16.42	17.01	16.61	15.62	28
เฉลี่ย	11.39	10.92	10.51	10.33	10.37	10.83	11.59	12.36	13.01	13.36	12.96	12.19	Mean

เวลา / วันที่	13	14	15	16	17	18	19	20	21	22	23	24	Time / Date
1	09.52	08.26	07.22	06.72	06.66	06.96	07.31	07.81	08.70	09.49	09.78	10.04	1
2	08.51	07.31	06.61	06.21	06.21	06.21	07.01	07.31	08.16	08.61	09.06	09.12	2
3	08.91	07.31	06.82	06.26	06.51	06.72	07.12	07.92	09.06	09.71	10.16	09.92	3
4	11.86	10.72	09.71	08.96	09.12	09.71	10.51	11.52	12.60	12.99	13.38	13.43	4
5	11.81	11.01	10.32	10.21	10.02	10.32	10.72	11.52	12.20	12.91	12.96	12.91	5
6	11.62	10.56	09.52	09.06	09.12	09.31	09.86	10.56	11.68	11.94	12.65	12.63	6
7	11.16	10.21	09.12	08.91	09.10	09.12	09.41	09.92	10.93	11.90	11.94	11.84	7
8	10.11	08.66	07.92	07.41	07.62	08.02	08.26	08.91	09.39	09.42	09.35	09.26	8
9	07.71	06.26	05.41	05.06	04.96	05.41	05.81	06.21	07.37	07.56	08.08	08.15	9
10	07.62	06.56	05.86	05.71	05.71	06.11	05.92	06.30	07.41	07.71	07.92	08.02	10
11	08.32	07.41	06.56	06.16	05.86	05.86	06.11	06.61	07.42	07.83	08.55	08.40	11
12	07.92	06.72	06.11	05.52	05.41	05.81	05.92	06.51	06.98	07.70	07.82	07.84	12
13	07.31	06.56	05.62	04.56	04.32	04.51	05.01	05.52	06.46	07.05	07.82	07.84	13
14	07.92	06.91	05.92	05.41	05.31	05.41	05.81	06.42	07.76	08.56	08.82	08.82	14
15	09.12	07.81	06.81	06.96	06.96	07.31	07.71	09.10	10.00	10.19	10.40	10.84	15
16	11.06	10.26	10.02	09.76	09.62	10.11	10.61	10.72	11.84	11.94	13.00	13.08	16
17	13.71	12.51	11.31	10.61	10.31	11.12	11.41	11.92	12.92	13.16	13.58	13.45	17
18	13.71	12.51	11.62	10.91	10.91	11.06	11.36	11.76	13.02	13.78	13.98	14.20	18
19	13.31	12.21	11.41	10.72	10.82	11.01	11.41	11.81	12.92	13.16	13.34	13.15	19
20	13.41	12.56	11.71	11.31	11.06	11.01	11.12	12.11	12.91	13.31	13.22	13.12	20
21	12.61	11.36	10.32	10.02	10.26	10.91	11.36	11.92	12.13	13.20	13.47	13.68	21
22	13.41	12.32	11.81	11.41	11.12	11.71	12.21	12.91	13.66	14.40	14.62	14.69	22
23	14.42	12.91	12.02	11.52	11.62	11.76	12.32	12.91	14.00	14.69	14.76	14.67	23
24	13.66	12.21	11.36	10.61	10.61	11.31	11.81	12.51	12.93	12.95	12.97	12.78	24
25	11.62	10.61	09.81	09.36	09.22	09.41	09.31	09.92	10.91	11.71	11.81	11.71	25
26	12.82	11.92	11.22	10.91	10.61	11.22	11.71	12.72	13.82	14.58	14.88	14.80	26
27	13.42	12.21	11.31	10.91	10.72	10.91	11.81	12.61	14.26	14.72	15.12	15.01	27
28	14.21	13.01	12.02	11.31	11.41	11.71	12.61	13.31	14.38	15.37	15.40	15.33	28
เฉลี่ย	11.10	09.96	09.12	08.66	08.61	08.93	09.34	09.97	10.92	11.45	11.74	11.75	Mean

อุณหภูมิอากาศ เป็นองศาเซนติเกรด

Air Temperature in Degrees Centigrade

เวลา	เวลากรุงเทพ ฯ Bangkok Standard Time												Time / Date
	1	2	3	4	5	6	7	8	9	10	11	12	
1	25.6	25.2	24.7	24.0	23.6	23.2	23.1	25.0	27.9	29.0	32.0	33.0	1
2	25.5	25.1	24.5	24.3	24.0	23.4	23.3	25.5	28.0	28.4	31.0	32.2	2
3	24.6	23.9	23.4	22.6	22.3	22.2	21.0	22.2	24.1	26.7	29.3	31.7	3
4	26.1	25.4	25.1	24.7	24.2	23.7	22.8	23.5	25.3	27.0	27.9	29.1	4
5	21.1	20.6	19.5	19.0	18.5	18.1	18.1	19.8	22.8	24.8	26.2	28.8	5
6	20.2	19.7	19.0	18.6	17.8	17.4	17.1	19.7	22.7	25.1	27.1	28.2	6
7	21.4	21.0	20.6	20.2	20.0	19.8	19.9	21.5	24.4	27.8	29.5	31.1	7
8	25.3	25.1	24.8	24.1	23.9	23.0	22.3	24.0	26.8	29.1	31.1	31.8	8
9	25.9	25.6	25.0	24.7	24.7	24.6	24.6	26.6	28.8	30.6	31.3	32.5	9
10	26.3	26.2	26.1	26.0	25.7	25.1	25.0	26.1	29.0	29.9	31.9	32.2	10
11	25.1	24.8	24.4	23.6	23.3	22.7	23.3	24.0	26.8	29.5	30.4	30.8	11
12	25.8	25.6	25.5	25.4	25.4	25.1	24.2	26.5	28.9	30.2	30.8	31.8	12
13	26.3	26.2	26.1	26.1	26.0	25.9	25.0	27.1	29.6	31.2	32.5	33.0	13
14	26.0	25.8	25.5	25.4	24.5	24.2	24.0	26.4	29.5	30.8	32.0	33.4	14
15	25.4	25.2	25.0	24.8	24.2	23.9	23.5	26.1	28.8	30.9	32.0	32.2	15
16	26.3	26.0	25.2	25.0	24.5	24.2	24.5	24.9	26.3	27.7	29.6	31.0	16
17	25.6	25.5	25.1	23.2	22.9	23.3	23.2	23.2	23.4	24.8	25.1	27.0	17
18	24.8	24.3	24.0	23.8	23.5	22.3	21.9	22.7	24.4	26.1	27.0	28.5	18
19	25.3	25.0	24.9	24.9	24.7	23.9	22.6	24.0	26.4	28.8	29.4	30.9	19
20	25.9	25.5	25.2	25.1	24.2	24.0	23.9	24.2	26.2	29.1	30.5	30.1	20
21	25.9	25.7	25.5	24.7	24.3	23.7	23.5	24.7	27.0	28.4	31.0	31.9	21
22	26.1	25.1	24.4	23.8	23.5	23.3	23.0	25.0	27.9	29.7	31.2	31.9	22
23	26.5	26.1	25.1	25.0	24.6	24.5	24.3	24.7	26.0	27.8	29.0	29.1	23
24	24.8	24.7	24.5	24.5	24.1	23.3	22.9	23.5	25.7	27.0	29.2	30.6	24
25	24.6	23.7	23.2	22.7	22.2	22.0	22.0	24.0	26.9	28.8	30.5	31.2	25
26	25.1	24.8	24.7	24.4	23.4	23.2	23.0	24.2	26.6	29.1	30.5	31.2	26
27	25.8	25.8	25.6	24.9	24.7	24.5	24.4	26.0	27.7	29.1	30.0	31.9	27
28	26.7	26.3	25.5	25.0	24.7	23.9	23.4	24.1	25.3	27.8	27.5	30.3	28
เฉลี่ย	25.1	24.8	24.5	23.9	23.6	23.2	22.9	24.3	26.5	28.4	29.8	30.9	Mean

เวลา	13	14	15	16	17	18	19	20	21	22	23	24	Time / Date
1	34.1	34.2	33.7	33.3	32.6	30.0	28.9	27.8	26.8	26.4	25.9	25.7	1
2	34.1	34.6	35.0	34.7	33.8	31.5	29.0	28.2	27.1	26.3	25.8	24.9	2
3	31.9	33.2	33.4	34.0	33.5	32.5	30.3	29.0	28.5	27.9	27.4	26.5	3
4	30.6	30.0	30.9	31.1	30.2	29.0	27.2	25.7	24.5	23.4	22.7	22.1	4
5	30.1	30.0	30.6	31.0	30.5	28.9	26.8	25.0	23.7	22.7	21.6	21.0	5
6	30.0	30.9	31.5	31.5	31.1	29.9	26.1	24.9	23.8	22.9	22.5	21.8	6
7	32.4	33.1	33.9	32.9	32.8	30.0	28.5	26.9	26.2	25.5	25.2	25.3	7
8	32.3	32.6	32.3	31.7	30.5	28.6	27.3	26.8	26.5	26.2	26.2	26.0	8
9	32.9	32.8	32.5	32.0	30.9	28.8	27.6	27.0	26.9	26.8	26.5	26.4	9
10	33.1	33.5	32.9	32.8	31.8	29.8	28.0	27.0	26.6	26.2	25.9	25.[illegible]	10
11	31.2	32.0	31.2	31.0	30.1	29.1	27.8	27.0	26.8	26.7	26.4	26.3	11
12	32.0	32.2	32.2	31.7	31.0	29.4	27.9	27.4	27.3	27.1	26.9	26.7	12
13	33.8	34.1	34.3	33.8	32.4	31.0	28.3	27.5	27.2	27.0	26.8	26.9	13
14	34.5	35.0	35.8	34.8	32.9	30.2	28.3	27.6	26.9	26.8	26.6	26.4	14
15	32.0	32.8	32.1	32.1	31.1	30.0	28.5	28.[illegible]	27.3	27.6	27.1	26.5	15
16	31.2	31.9	30.6	29.0	29.0	28.0	27.3	27.0	26.8	26.6	26.3	26.2	16
17	27.5	28.7	29.9	30.8	31.0	28.6	27.4	26.9	26.5	25.7	25.5	25.4	17
18	29.9	31.0	31.2	31.2	30.8	30.0	26.3	27.1	26.4	25.7	25.6	25.5	18
19	32.2	32.7	32.8	32.8	31.8	29.4	28.2	27.0	26.4	26.3	26.2	26.1	19
20	31.9	31.3	31.8	31.8	30.6	29.5	27.5	26.5	26.5	26.4	26.2	25.9	20
21	32.0	32.0	31.9	31.5	31.0	29.6	28.0	27.7	27.5	27.2	27.0	26.6	21
22	32.0	32.8	32.1	31.0	30.2	28.9	27.5	26.9	26.6	26.8	26.9	26.[illegible]	22
23	30.2	31.2	31.8	31.4	30.7	29.7	27.9	26.9	26.0	25.9	25.8	25.6	23
24	31.0	31.7	31.7	31.9	29.8	28.1	27.0	26.5	26.1	25.8	25.2	24.8	24
25	32.5	32.1	32.0	32.4	31.3	30.0	28.0	29.8	26.4	26.0	25.8	25.[illegible]	25
26	31.8	31.2	32.1	31.9	31.6	29.7	28.1	27.2	26.9	26.6	25.2	25.0	26
27	32.8	33.2	33.5	34.1	34.1	32.[illegible]	30.2	29.5	28.9	28.0	27.6	27.4	27
28	30.9	31.9	31.5	31.6	31.5	29.1	27.2	26.2	25.7	25.4	25.1	24.7	28
เฉลี่ย	31.8	32.2	32.3	32.1	31.4	29.7	28.[illegible]	27.1	26.5	26.1	25.8	25.5	Mean

กรุงเทพ ฯ กุมภาพันธ์ ๒๔๖๓ Bangkok February 19

ทิศและกำลังของลมรายชั่วโมง (โบฟอรตสเกล)

Hourly Direction and Force of Surface Winds (Beaufort Scale)

วันที่ \ เวลา	13		14		15		16		17		18	
	Dir.	Force	Dir.	Force	Dir.	Force	Dir.	Force	Dir.	Force	Dir.	Force
1	NNW	1	NW	1	SW	2	SW	1	SW	1	SW	1
2	NE	1	NNE	2	NE	1	N	2	NW	1	W	1
3	NE	1	NE	1	NE	1	C	0	C	0	C	0
4	E	4	NE	4	NE	3	ENE	3	E	3	ENE	1
5	NE	1	NE	1	ENE	2	ENE	1	E	1	C	0
6	ENE	1	NE	3	NNE	1	ENE	1	NE	1	C	0
7	C	0	N	1	W	1	SW	1	SW	1	WSW	1
8	SW	2	SW	2	SW	3	SW	3	SW	2	SW	3
9	SW	3	SW	2	SW	3	SSW	2	SW	1	SW	2
10	SW	1	WSW	1	SW	2	WSW	2	SSW	2	SSW	1
11	SSW	2	SW	2	SW	2	SW	1	WSW	1	SW	1
12	SW	3	WSW	3	SW	3	WSW	3	SW	2	SSW	1
13	W	2	SW	3	SW	3	SW	1	SSW	3	SSW	1
14	SW	1	SW	1	SW	1	SW	1	SW	1	SSW	1
15	SSW	3	SW	3	SW	3	SSW	3	SSW	3	SSW	2
16	W	3	WSW	3	SW	4	SW	2	SW	3	WSW	1
17	NNE	2	N	1	NE	1	C	0	C	0	N	1
18	ENE	2	E	1	ENE	1	NNE	1	C	0	C	0
19	C	0	C	0	SW	1	S	1	S	1	S	1
20	SW	3	SW	3	SSW	3	SSW	3	SSW	3	S	3
21	SW	3	SW	3	SW	2	WSW	4	SW	3	SSW	3
22	S	2	SE	1	SSE	2	S	3	S	3	S	2
23	N	1	S	1	SW	1	SW	1	W	2	W	3
24	ESE	1	E	1	SSE	1	S	1	S	1	S	1
25	S	3	S	2	S	1	S	1	S	2	S	1
26	SW	1	W	1	WSW	3	SW	3	SW	2	SW	2
27	SE	2	E	1	SE	2	E	1	SE	1	SE	1
28	E	2	ESE	1	E	1	ENE	1	ENE	1	S	3
ความถี่	SW	1.8	SW	1.7	SW	1.9	SW	1.7	SW	1.6	Var.	1.4

วันที่ \ เวลา	19		20		21		22		23		24	
	Dir.	Force	Dir.	Force	Dir.	Force	Dir.	Force	Dir.	Force	Dir.	Force
1	C	0	C	0	C	0	SW	1	WSW	1	WSW	1
2	C	0	C	0	C	0	C	0	C	0	C	0
3	N	1	SW	1	SW	1	C	0	SE	1	C	0
4	NE	1	NE	1	ENE	1	NE	1	NE	1	NE	1
5	C	0	C	0	C	0	C	0	C	0	C	0
6	C	0	C	0	C	0	C	0	C	0	C	0
7	C	0	C	0	C	0	C	0	C	0	SW	1
8	SW	1	SW	1	SW	1	SW	2	SW	2	SW	1
9	SW	2	SW	2	SW	3	SW	2	SW	2	SW	1
10	SSW	1	C	0	SW	1	SW	1	SW	1	SW	1
11	C	0	C	0	SSW	1	SSW	2	SW	1	WSW	1
12	SSW	1	SW	2	SW	1	SSW	1	SW	1	WSW	1
13	SSW	1	SW	1	SW	2	SW	1	SW	1	C	0
14	SSW	1	SSW	1	SW	1	SW	2	SW	1	WSW	1
15	SSW	1	SSW	1	SSW	2	SW	1	SSW	1	SE	1
16	SW	2	SW	3	SW	2	C	0	C	0	WSW	1
17	C	0	WSW	1	C	0	C	0	C	0	C	0
18	C	0	C	0	C	0	C	0	C	0	C	0
19	SSE	1	SE	1	C	0	S	1	SSE	1	S	1
20	S	2	SSW	2	SSW	3	SW	3	SW	2	SW	2
21	SSW	2	SSW	3	SSW	3	SSW	1	SW	2	C	0
22	S	2	S	1	S	2	SSE	2	SSE	2	S	2
23	W	1	SSW	1	C	0	C	0	C	0	C	0
24	S	1	S	1	S	1	SSW	1	C	0	C	0
25	S	1	S	1	S	1	S	1	S	1	C	0
26	C	0	C	0	C	0	C	0	SW	1	SW	1
27	C	0	S	1	S	1	C	0	C	0	E	1
28	S	1	C	0	C	0	C	0	C	0	C	0
ความถี่	C	0.8	C	0.9	Cor SW	1.0	Cor SW	0.8	Cor SW	0.8	C	0.6

กรุงเทพฯ กุมภาพันธ์ ๒๔๙๓ Bangkok February 1950

จำนวนฝนรายชั่วโมงเป็นมิลลิเมตร

Hourly Rainfall in Millimetres

เวลา / วันที่	เวลากรุงเทพฯ 1	2	3	4	5	6	7	8	9	10	11	12	Time / Date
							Bangkok Standard Time						
1													1
2													2
3													3
4													4
5													5
6													6
7													7
8													8
9													9
10													10
11													11
12													12
13													13
14													14
15													15
16		0.1	0.1	0.3				0.4	0.1				16
17				13.8	3.6	7.0	18.0	10.0	8.6				17
18					3.4	3.0	0.5						18
19													19
20													20
21													21
22													22
23													23
24													24
25													25
26													26
27													27
28													28
รวม		0.1	0.1	14.1	7.0	10.0	18.5	10.4	8.7				Total

เวลา / วันที่	13	14	15	16	17	18	19	20	21	22	23	24	Time / Date
1													1
2													2
3													3
4													4
5													5
6													6
7													7
8													8
9													9
10													10
11													11
12													12
13													13
14													14
15													15
16													16
17													17
18													18
19													19
20													20
21													21
22													22
23													23
24													24
25													25
26													26
27													27
28													28
รวม													Total

กรุงเทพ ฯ กุมภาพันธ์ ๒๔๙๓ Bangkok February 195

วันที่	ทรรศนะวิสัยทางนอน (0–9) Horizontal Visibility (0-9) เวลากรุงเทพ ฯ				จำนวนเมฆ (0–8) Amount of Clouds (0-8) Bangkok Standard Time				Dat
	7	10	13	16	7	10	13	16	
1	5	7	7	7	5	3	1	2	1
2	5	7	7	7	4	3	2	1	2
3	5	7	7	7	4	1	1	2	3
4	5	7	7	7	5	3	3	6	4
5	5	7	7	7	5	5	2	2	5
6	5	7	7	7	6	1	3	3	6
7	5	7	7	7	5	3	5	7	7
8	5	7	7	7	5	1	2	1	8
9	6	7	7	7	6	3	1	1	9
10	5	7	7	7	3	4	3	2	10
11	6	7	7	7	6	5	6	7	11
12	5	7	7	7	7	7	6	6	12
13	5	7	7	7	7	3	4	3	13
14	5	7	7	7	4	1	2	3	14
15	5	7	7	7	2	3	3	2	15
16	7	7	7	7	7	7	6	7	16
17	2	7	7	7	8	8	7	4	17
18	7	7	7	7	7	3	3	2	18
19	6	7	7	7	5	3	3	2	19
20	4	7	7	7	3	3	4	1	20
21	5	7	7	7	4	4	1	2	21
22	5	7	7	7	4	3	5	5	22
23	6	7	7	7	8	8	7	5	23
24	5	7	7	7	6	5	7	7	24
25	4	7	7	7	1	1	3	2	25
26	5	7	7	7	1	2	2	1	26
27	5	7	7	7	6	6	3	3	27
28	7	7	7	7	7	6	6	6	28
เฉลี่ย	5.2	7.0	7.0	7.0	5.0	3.8	3.6	3.4	Me

วันที่	ชนิดของเมฆ Form of Clouds				Dat
	7	10	13	16	
1	Cu. Sc. Ac. Ci.	Cu. Sc.	Cu. Sc.	Cu. Sc. Ci.	1
2	Ci.	Cu. Fc. Ci.	Cu. Ci.	Cu. Ci.	2
3	Ci.	Ci.	Ci.	Ci.	3
4	Cu. Cb. Sc. Ac. Ci.	Ci.	Cu. Ci.	Ac. Ci.	4
5	Sc. Ci.	Ac. Ci.	Cu. Ci.	Cu. Sc. Ac. Ci.	5
6	Ac. Ci.	Ci.	Ci.	Ci.	6
7	Sc. Ac. Cs.	Ci.	Ci.	Sc. Cs.	7
8	Ci.	Cu. Ci.	Cu. Ci.	Cu. Ci.	8
9	Sc. Ac. Cs.	Ci.	Cu. Sc.	Cu. Ci.	9
10	Sc. Ac. Ci.	Cu. Ci.	Cu. Ci.	Cu. Ci.	10
11	Sc. Fc Ci.	Cu. Sc. Ci.	Cu. Sc. Ci.	Cu. Ci. Cs.	11
12	Sc. Cs.	Cu. Sc. Ci.	Cu. Sc. Ci.	Cu. Cb. Sc. Ci,	12
13	Cu. Ci.	Cu. Ci.	Cu. Ci.	Cu. Cb. Ci. Cs.	13
14	Sc. Ci.	Cu. Ci.	Cu. Ci.	Cu. Cb. Ci.	14
15	Cu. As. Ci.	Cu.	Cu.	Cu. Cb. Ci. Cs.	15
16	Cu. Cb. Sc. Ci.	Cu. Sc. Ac. As.	Cu. Cb. Sc. Ac. As. Ci.	Cu.Cb.Sc.Ac.As.Ci.Cs.	16
17	Cb. Sc. As.	Cb. Sc. Ac. As.	Cu. Sc. Ac. As. Ci.	Cu. Ac. As. Ci.	17
18	Cu. Sc. Ac. Ci. Cs.	Sc. Ci.	Cu. Ci.	Cu. Ci.	18
19	Sc. Ac. Ci.	Cu. Sc. Ac. Ci.	Cu. Sc. Ci.	Cu. Sc.	19
20	Sc. Ac. Ci.	Cu. Fc.	Cu.	Cu. Cs.	20
21	Sc. Ci.	Cu. Sc.	Cu.	Cu. Cb. Ci.	21
22	Cu. Sc. Ci.	Cu. Sc. Ci.	Cu. Ci.	Cu. Ci.	22
23	Sc. Fc. Ac. As.	Cu. Sc. Ac. As. Cs.	Cu, Sc. Ac. As. Ci.	Cu. Ac. Ci.	23
24	Sc. Ac. Ci.	Ci.	Cu. Sc. Ci.	Cu. Cs. Ci.	24
25	Ac. As.	Ci.	Cu.	Cu. Cs.	25
26	Sc.	Cu. Sc. Ci.	Cu.	Cu. Ci.	26
27	Cu. Sc. Ci.	Cu. Sc. Ci.	Cu. Sc. Ci.	Cu. Ci.	27
28	Ac. Ci. Cs.	Ci. Cs.	Cu. Ci.	Cu. Ci. Cs.	28

ค่าเฉลี่ยของผลการตรวจอุตุนิยมประจำวันและประจำเดือน

Daily and Monthly Values of Meteorological Elements

	Mean Barometric Pressure + 1000mb.	Temperature Max. °C.	Temperature Min. °C.	Temperature Range °C.	Temperature Mean °C.	Relative Humidity %	Wind Velocity Extreme Km./hr.	Wind Velocity Mean km/hr.	Mean Amount of Cloud 0-8	Total Rainfall mm.	Mean Visibility 0-9	Amount of Evaporation mm.	Weather Remarks
1	09.50	35.8	22.8	13.0	28.2	79.0	16.0	2.7	2.8	-	6.5	6.1	
2	08.62	36.1	23.0	13.1	28.6	75.4	11.4	1.8	2.5	-	6.5	5.3	
3	08.58	35.0	20.9	14.1	27.6	69.2	11.4	2.7	2.0		6.5	7.1	
4	11.11	32.3	22.1	10.2	26.3	66.1	32.0	8.5	4.3	-	6.5	7.8	
5	12.43	32.0	17.9	1.41	24.1	67.1	22.4	2.9	3.5	-	6.5	10.9	
6	11.69	32.2	17.1	15.1	24.1	70.0	25.6	2.9	3.3	-	6.5	8.0	
7	11.10	34.5	19.4	15.1	26.2	67.1	12.8	2.5	5.0	-	6.5	7.9	
8	10.05	33.0	22.1	10.9	27.4	[illegible]	20.8	5.3	2.3		6.5	8.0	
9	07.62	34.4	24.2	10.2	28.2	[illegible]	16.0	6.1	2.8	-	6.8	7.1	
10	07.45	35.0	24.5	10.5	28.4	[illegible]	11.4	4.3	3.0	-	6.5	12.8	
11	07.70	32.5	22.7	9.8	27.3	[illegible]	16.0	3.7	6.0	-	6.8	7.9	
12	07.46	33.0	24.2	8.8	28.2	[illegible]	22.4	6.9	6.5	-	6.5	7.5	
13	07.01	34.4	24.9	9.5	29.1	[illegible]	17.6	5.1	4.3	-	6.8	5.8	
14	07.72	36.9	23.8	13.1	28.9	[illegible]	16.0	3.5	2.5	-	6.5	7.6	
15	08.76	33.5	23.3	10.2	28.3	0.0	25.6	6.1	2.5	-	6.5	8.6	
16	11.04	32.5	23.8	8.7	27.3	[illegible]	25.6	6.1	6.8	1.0	7.0	7.0	
17	12.79	32.1	22.6	9.5	26.1	[illegible]	22.4	2.7	6.8	61.0	5.8	5.6	
18	13.08	31.9	21.7	10.2	26.5	[illegible]	20.8	3.1	3.8	6.9	7.0	4.0	
19	13.08	34.0	22.2	11.8	27.6	80.4	12.8	2.4	3.3	-	6.8	6.1	
20	12.99	32.4	23.4	9.0	27.5	82.7	22.4	7.3	2.8	-	6.3	8.9	
21	12.41	32.8	23.0	9.8	27.8	80.1	25.6	7.6	2.8	-	6.5	5.7	
22	13.29	33.3	22.8	10.5	27.6	[illegible]	19.2	5.2	4.3	-	6.5	7.3	
23	14.05	32.3	24.2	8.1	27.3	78.2	16.0	4.1	7.0	-	6.8	7.2	
24	13.26	33.3	22.8	10.5	26.9	74.7	17.6	4.2	6.3	-	6.5	5.5	
25	11.51	33.5	21.6	11.9	27.1	79.2	17.6	3.9	1.8	-	6.3	12.6	
26	12.69	32.9	22.8	10.1	27.5	82.1	16.0	2.8	1.5	-	6.5	6.2	
27	13.73	35.2	24.3	10.9	28.8	75.6	20.8	3.3	4.5	-	6.5	4.9	
28	14.22	33.0	23.0	10.0	27.1	72.8	22.4	5.3	6.3	-	7.0	8.2	
										68.9		207.6	
	10.89	33.6	22.5	11.1	27.4	76.1	19.5	4.4	4.0	-	6.6	7.4	
	17.01	36.9		15.1		100.0	32.0			61.0		12.8	
	28th	14th		6.7		2nd	1th			17th		10th	
	94.32		17.1	8.1		[illegible]				-		4.0	
	13th		6th	23rd		2,9,14				-		18th	

กรุงเทพฯ – BANGKOK

ผลสรุปการตรวจประจำเดือนกุมภาพันธ์ ๒๔๙๓

Monthly Summary for February 1950

1. ความกดอากาศ – AIR PRESSURE

สูงสุด	Extreme Maximum	1017.01 mb.	เมื่อ - on the 28th
ต่ำสุด	Extreme Minimum	1004.32 mb.	เมื่อ - on the 13th
ระยะเปลี่ยนประจำวันสูงสุด	Max. Diurnal Range	5.70 mb.	เมื่อ - on the 28th
ปานกลางสูงสุด	Mean Maximum	1013.37 mb.	
ปานกลางต่ำสุด	Mean Minimum	1008.54 mb.	
ปานกลาง	Mean	1010.89 mb.	

2. อุณหภูมิอากาศ – AIR TEMPERATURE

สูงสุด	Extreme Maximum	36.9 °C.	เมื่อ - on the 14th
ต่ำสุด	Extreme Minimum	17.1 °C.	เมื่อ - on the 6th
ระยะเปลี่ยนประจำวันสูงสุด	Max. Diurnal Range	15.1 °C.	เมื่อ - on the 6,7
ปานกลางสูงสุด	Mean Maximum	33.6 °C.	
ปานกลางต่ำสุด	Mean Minimum	22.5 °C.	
ปานกลาง	Mean	27.4 °C.	

3. ความชื้นสัมพันธ์ – RELATIVE HUMIDITY

สูงสุด	Highest	100.0 %	เมื่อ - on the 2nd
ต่ำสุด	Lowest	36.0 %	เมื่อ - on the 2,9,1[illegible]
ปานกลาง	Mean	76.1 %	

4. ลม – SURFACE WINDS

ความเร็วสูงสุด	Greatest Velocity	32.0 Km / hr.
ความเร็วปานกลาง	Mean Velocity	4.4 Km / hr.
ทิศร่วม	Resultant Direction	S 12° 31′ W.

5. ฝนตก – RAINFALL

รวมทั้งเดือน	Total Amount	68.9 mm.	
ต่างจากปรกติ	Departure from normal	+ 49.4 mm.	
ความแรงของฝน	Greatest intensity	24.2 mm. in 35 minutes.	
ตกมากที่สุดในวันหนึ่ง	Heaviest fall in 24 hrs.	61.0 mm.	เมื่อ - on the 17th

6. หมายเหตุ – MISCELLANEOUS INFORMATION

ท้องฟ้าไม่มีเมฆ	Cloudless sky	0
ท้องฟ้ามีเมฆบางส่วน	Partly cloudy sky	14
ท้องฟ้ามีเมฆมาก	Cloudy sky	14
ท้องฟ้ามีเมฆเต็ม	Overcast	0
วันมีฝนตก	Rainy days	3
วันมีน้ำค้าง	Days with dew	26
วันมีหมอก	Days with ground fog	25
วันมีฟ้าหรู่	Days with haze	24
วันมีพายุฟ้าคนอง	Days with thunderstorm	1
วันมีฟ้าแลบ	Days with lightning	5
วันมีฟ้าร้อง	Days with thunder	2
จำนวนไอน้ำรวมทั้งเดือน	Total Evaporation	207.5 mm.

สรุปผลการตรวจอุตุนิยมประจำเดือน กุมภาพันธ์ ๒๔๙๓

Summary of Meteorological Observations for month of February 1950

สถานี Station	ค่าปานกลางความกดอากาศโดยลดและแก้แล้ว (เป็นมิลลิบาร์) Mean Reduced Barometric Pressure (in Millibars)								
	๑๐๐๐ + จำนวนในตาราง 1000 + the numbers in the tables								ประจำเดือน For Month
	0100	0400	0700	1000	1300	1600	1900	2200	
Chiengrai	-	-	15.35	15.55	12.14	09.16	11.62	-	12.76
Mae Hongsorn	-	-	-	-	-	-	-	-	-
Chiengmai	-	-	-	-	-	-	-	-	-
Nan	-	-	13.79	14.57	11.55	09.98	08.85	-	11.15
Lampang	-	-	-	-	-	-	-	-	-
Mae Sarieng	-	-	-	-	-	-	-	-	-
Uttaradith	-	-	12.99	14.62	11.61	08.61	09.42	-	11.45
Udorn Dhani	13.52	12.95	13.57	14.85	11.31	08.54	10.19	13.29	12.28
Sakol Nakorn	-	-	14.76	15.81	12.39	09.84	11.17	-	12.79
Pitsanuloke	-	-	-	-	-	-	-	-	-
Maesord	-	-	13.69	14.83	11.44	08.57	09.87	-	11.68
Mukdaharn	-	-	14.17	15.10	12.83	10.40	11.78	-	12.86
Roi Et	-	-	13.28	14.39	11.21	08.63	10.06	-	11.51
Khon Kaen	-	-	13.90	14.99	11.22	08.60	09.91	-	11.72
Nakorn Sawan	12.10	11.65	12.50	14.62	11.85	08.63	09.28	11.75	11.55
Nakorn Rajasima	13.33	12.42	12.94	13.99	10.62	07.91	09.27	13.24	11.71
Surindh	-	-	12.48	13.97	10.93	08.38	09.80	-	11.11
Ubol Rajadhani	-	-	12.99	14.17	10.96	08.71	10.50	-	11.47
Prachinburi	-	-	-	-	-	-	-	-	-
Lopburi	11.64	11.40	12.34	13.96	10.82	08.34	09.49	11.21	11.15
Subarnburi	-	-	-	-	-	-	-	-	-
Kanchanaburi	-	-	-	-	-	-	-	-	-
Don Muang	10.15	09.27	10.34	12.56	10.57	07.83	08.09	10.18	09.88
Aranyapradesa	12.06	11.49	12.46	14.06	11.32	08.08	09.31	11.87	11.33
Jolburi	-	-	-	-	-	-	-	-	-
Sattahib	11.31	10.88	11.25	13.11	11.31	09.30	09.91	11.49	11.07
Chantaburi	12.46	11.74	12.00	13.46	11.15	09.19	10.42	12.39	11.60
Klong Yai	-	-	-	-	-	-	-	-	-
Hua Hin	-	-	10.48	12.56	10.90	08.54	09.29	-	10.35
Prachuab Kirikhan	-	-	10.60	12.77	11.21	08.97	09.90	-	10.69
Chumporn	11.49	10.44	10.66	12.33	10.72	08.76	09.68	11.87	10.74
Ranong	-	-	10.85	12.45	10.48	08.34	09.57	-	10.34
Bandon	-	-	10.68	12.45	10.56	08.18	09.22	-	10.22
Nakorn Srithamaraj	-	-	-	-	-	-	-	-	-
Phuket	10.55	10.20	10.57	12.00	10.67	08.61	09.09	10.65	10.29
Kantang	-	-	-	-	-	-	-	-	-
Songkhla	-	-	09.86	11.60	10.29	08.39	09.02	-	09.83
Naradhivas	-	-	11.48	13.08	11.53	09.49	10.35	-	11.19

สถานี Station	อุณหภูมิอากาศ (°ซ) Air Temperature in °C.							
	ค่าปานกลาง Means							
	ประจำเดือน For Month	สูงสุด Max.	ต่ำสุด Min.	ประจำวัน Daily Extremes				ระยะเปลี่ยนประจำวัน Daily Range
				สูงสุด Highest	วันที่ Date	ต่ำสุด Lowest	วันที่ Date	
hiengrai	21.3	31.6	11.1	24.8	24	18.7	6	20.5
ae Hongson	-	-	12.3	-	-	-	-	-
hiengmai	22.8	33.5	12.2	27.2	28	19.7	15	21.3
an	22.3	32.5	12.0	25.4	27,28	19.7	4	20.5
ampang	22.8	33.2	12.4	25.9	28	20.8	14	20.8
ae Sarieng	-	-	11.3	-	-	-	-	-
ttaradith	25.7	36.1	15.3	28.4	27	22.7	6	20.8
dorn Dhani	23.2	31.9	14.5	27.0	14	17.8	5	17.4
akol Nakorn	23.7	31.3	16.0	28.3	9	19.0	5	15.8
isanuloke	25.8	34.1	17.5	28 8	17	22.7	6	16.6
aesord	-	-	13.3	-	-	-	-	-
ukdaharu	-	-	-	-	-	-	-	-
oi Et	24.1	32.7	15.5	28.4	9	19.0	17	17.2
hon Kaen	24.0	32.0	16.0	28.3	14	19.2	5	16.0
akorn Sawan	27.2	35.4	19.1	29.8	26,22	22.6	5	16.3
akorn Rajasima	26.2	34.4	18 1	30.0	13	21.4	6	16.3
urindh	26.3	33.9	18.8	30.4	13	22.2	5	15.1
bol Rajadhani	25.5	32.3	18.7	29.8	13	21.9	6	13.6
richinburi	28.4	35.1	21.8	30.3	12	25.2	5	13.3
opburi	28.6	35.4	21.8	30.7	13,14	25.2	17	13.6
uharnburi	-	-	-	-	-	-	-	-
anchanaburi	-	-	-	-	-	-	-	-
on Muang	28.3	34.5	22.2	30.7	27	24.7	5	12.3
ranyapradesa	-	35.8	-	-	-	-	-	-
olburi	28.0	33.3	22.8	30.3	22	25.0	5	10.5
attahib	29.7	34.3	25.1	32.0	10	26.5	5	9.2
hantaburi	-	34.2	-	-	-	-	-	-
long Yai	-	-	-	-	-	-	-	-
ua Hin	-	30.8	-	-	-	-	-	-
rachuab Kirikhan	26.2	32.1	20.3	29.3	13	24.2	7	11.8
humporn	26.5	32.0	21.1	28.2	13	25.0	6	10.9
ranong	27.3	33.3	21.2	28.9	12	26.2	9	12.1
andon	27.7	34.1	21.3	29.1	12	25.3	5	12.8
akorn Srithamaraj	-	-	-	-	-	-	-	-
huket	28.1	32 2	24.1	29.0	16	27.3	11	8.1
antang	27.7	32.8	22 6	28.9	12	26.1	8	10.2
ongkhla	27.3	30.6	24.0	28.5	13	26.0	8	6.6
aradhivas	26.8	31.2	22.3	27.7	13	25.8	8	8.9

สถานี Station	อุณหภูมิอากาศ (°ซ.) Air Temperature in °C.								
	สูงสุดและต่ำสุด Extremes				ระยะเปลี่ยนประจำวัน Daily Range				ระยะเปลี่ ระหว่างสู และต่ำสุ Range bet Extreme T
	สูงสุด Max.	วันที่ Date	ต่ำสุด Min.	วันที่ Date	มากที่สุด Greatest	วันที่ Date	น้อยที่สุด Smallest	วันที่ Date	
Chiengrai	32.7	11,17,21	6.0	15	26.0	15	14.3	24	26.7
Mae Hongsorn	-	-	8.4	16	-	-	-	-	-
Chiengmai	37.2	20	6.4	15	26.5	15	12.9	24	30.8
Nan	34.8	13	6.9	15	26.3	15	11.5	17	27.9
Lampang	34.7	11	7.1	15	27.4	15	14.5	24	27.6
Mae Sarieng	-	-	7.3	16	-	-	-	-	-
Uttaradith	38.8	1	10.2	14	27.8	1,14	9.7	17	28.6
Udorn Dhani	36.8	11	9.0	6	23.7	11	4.7	17	27.8
Sakol Nakorn	38.0	13	10.2	5	21.3	2	6.4	16	27.8
Pitsanuloke	35.6	14	14.0	7	20.5	1,10	11.7	17	21.6
Maesord	-	-	8.7	1	-	-	-	-	-
Mukdaharn	-	-	-	-	-	-	-	-	-
Roi Et	37.2	13	9.5	18	22.0	11	12.7	3	27.7
Khon Kaen	37.2	14	10.2	6	21.4	11	5.0	16	27.0
Nakorn Sawan	38.1	15	12.8	6	21.6	7	10.3	17	25.3
Nakorn Rajasima	38.5	14	11.3	6	21.0	7	9.3	16	27.2
Surindh	37.4	14	14.2	5,6	18.3	25	11.4	15	23.2
Ubol Rajadhani	37.0	12	13.6	6	17.6	7	8.2	14	23.4
Prachinburi	37.2	13,14	18.6	7	16.9	7	8.6	16	18.6
Lopburi	37.6	14	15.2	7	18.1	2	9.3	16	22.4
Subarnburi	-	-	-	-	-	-	-	-	-
Kanchanaburi	-	-	-	-	-	-	-	-	-
Don Muang	36.7	27	16.8	5	16.7	3	8.9	17	19.9
Aranyapradesa	38.9	14	-	-	-	-	-	-	-
Jolburi	36.5	27	16.5	5,7	17.6	7	6.1	16	20.0
Sattahib	37.4	10	20.7	5	13.2	6	4.5	22	16.7
Chantaburi	36.7	19	-	-	-	-	-	-	-
Klong Yai	-	-	-	-	-	-	-	-	-
Hua Hin	32.4	14,20	-	-	-	-	-	-	-
Prachuab Kirikhan	36.6	13	17.5	3	15.0	3	7.5	17	19.1
Chumporn	34.8	13,14	19.8	22	14.2	2,14	7.5	28	15.0
Ranong	35.2	17	19.0	22	14.8	22	8 6	5	16.2
Bandon	36.5	16	19.1	26	15.8	26	5.1	5	17.4
Nakorn Srithamaraj	-	-	-	-	-	-	-	-	-
Phuket	33.5	15,16,20	22.5	20	11.0	20	5.0	5	11.0
Kantang	34.4	11	19.8	1	13.2	1	4.8	8	14.6
Songkhla	33.0	13	22.8	25	9.0	13	3.3	4	10.2
Naradhivas	32.8	3	21.0	22	11.1	3	2.7	7	11.8

สถานี Station	ความชื้นสัมพัทธ์ (%) Relative Humidity in %								
	ค่าปานกลาง Means					ค่าสูงสุดและต่ำสุด Absolute Extremes			
	ประจำเดือน For Month	ประจำวัน Daily Extremes							
		สูงที่สุด Highest	วันที่ Date	ต่ำที่สุด Lowest	วันที่ Date	สูงที่สุด Highest	วันที่ Date	ต่ำที่สุด Lowest	วันที่ Date
hiengrai	62.0	70.0	6	57.6	12	98.0	1,3,6	28.0	12
ae Hongsorn	60.0	64.4	7	53.0	19	98.0	1,3,7	24.0	23
hiengmai	61.3	68.7	1	53.5	14	97.0	4,9	20.0	15
an	63.7	69.4	16	51.8	14	100.0	3	20.0	14
ampang	56.8	63.8	17	45.8	14	99.0	19	20.0	15
ae Sarieng	61.2	68.6	1	55.2	15	95.0	5	26.0	22
ttaradith	61.6	65.2	4,17	54.8	14	94.0	4 days	21.0	14
dorn Dhani	64.9	73.8	15	58.3	10,28	98.0	5,6,7	27.0	9,11
akol Nakorn	56.5	67.2	14	43.2	10	90.0	2,6,7	23.0	11
itsanuloke	64.3	72.6	17	56.4	15	99.0	6	32.0	3,16
aesord	63.0	69.2	7	56.6	13,17	99.0	5	26.0	21
ukdaharn	68.4	85.0	14	57.8	2	98.0	6,7,9	28.0	13
oi Et	59.5	69.6	15	54.0	10	96.0	1	29.0	11
hon Kaen	56.6	67.0	15	45.6	11	92.0	10,23	26.0	11,12
akorn Sawan	62.4	72.5	25	54.5	14	97.0	25	27.0	9
akorn Rajasima	60.6	67.0	16	54.0	2	94.0	6,7	25.0	2
urindh	64.0	73.4	15	54.4	27	95.0	2,11	41.0	25
bol Rajadhani	60.5	76.4	14	54.0	27	98.0	2	35.0	2
rachinburi	66.1	80.8	16	56.8	5	98.0	1,2,11	39.0	2
opburi	60.7	76.5	17	45.8	5	100.0	18	30.0	27
ubarnburi	62.6	73.2	16	53 4	3	99.0	2,9,10	30.0	22
anchanaburi	57.9	72.8	4	46.4	14	94.0	25	31.0	10,14
on Muang	67.6	79.3	16,17	54.3	7	98.0	1,17	32.0	7
ranyapradesa	59.5	72.9	15	51.3	18	94.0	2	29.0	14
olburi	71.1	82.2	16	53.0	6	98.0	2	39.0	6
attahib	71.6	84.5	17	54.7	6	97.0	3	41.0	6
hantaburi	72.2	84.2	27	58.7	5	99.0	3	40.0	7
long Yai	80.9	89.4	9	64.0	5	100.0	16	58.0	4
ua Hin	70.7	84.0	17	59.4	22	100.0	4	43.0	22
rachuab Kirikhan	71.6	89.2	17	63.6	14	99.0	17,19	43.0	22
humporn	76.5	89.9	28	67.9	13	100.0	19	44.0	14
anong	79.1	89.8	24	72.2	16,19,22	98.0	3,8,9	53.0	22
andon	76.1	95.6	5	67.8	18	100.0	5	46.0	17
akorn Srithamaraj	-	-	-	-	-	-	-	-	-
huket	74.0	81.7	10	68.2	18	97.0	20	52.0	15
autang	-	-	-	-	-	-	-	-	-
ongkhla	80.8	88.4	7	75.4	28	99.0	10	64.0	13
aradhivas	78.1	95.2	4	72.6	24	100 0	9,10	60.0	16,22,23

สถานี Station	ลมผิวพื้น Surface Winds														
	ทิศลม Wind Direction									กำลังลมตามมาตราโบฟอร์ต Wind Force in Beaufort Scale					
	ทำการตรวจเวลา 1000 Observation at 1000									ทำการตรวจเวลา 1000 Observation at 1000					
	Calm	N	NE	E	SE	S	SW	W	NW	1-3	4	5-6	7	8-9	>
Chiengrai	9	16	1	2	-	-	-	-	-	19	-	-	-	-	-
Mae Hongsorn	-	1	6	21	-	-	-	-	-	28	-	-	-	-	-
Chiengmai	13	1	5	2	5	2	-	-	-	14	1	-	-	-	-
Nan	17	-	-	6	-	3	-	2	-	11	-	-	-	-	-
Lampang	1	-	10	-	-	2	10	-	5	27	-	-	-	-	-
Mae Sarieng	-	1	1	1	4	15	-	-	6	28	-	-	-	-	-
Uttaradith	-	-	3	25	-	-	-	-	-	27	1	-	-	-	-
Udorn Dhani	-	1	7	19	-	-	-	-	1	26	2	-	-	-	-
Sakol Nakorn	10	-	2	11	4	-	1	-	-	15	3	-	-	-	-
Pitsanuloke	15	3	1	4	1	-	-	2	2	13	-	-	-	-	-
Maesord	24	1	-	-	-	2	-	1	-	4	-	-	-	-	-
Mukdaharn	3	-	20	-	-	2	-	3	-	17	2	5	1	-	-
Roi Et	2	-	10	10	-	-	-	4	2	15	4	7	-	-	-
Khon Kaen	2	-	15	5	1	-	3	-	2	22	4	-	-	-	-
Nakorn Sawan	15	1	1	6	2	-	2	-	1	13	-	-	-	-	-
Nakorn Rajasima	3	-	12	6	1	1	-	4	1	24	-	1	-	-	-
Surindh	-	13	5	-	2	1	6	-	1	28	-	-	-	-	-
Ubol Rajadhani	1	9	8	1	2	5	2	-	-	26	1	-	-	-	-
Prachinburi	8	-	4	13	1	-	2	-	-	14	5	1	-	-	-
Lopburi	5	-	3	10	2	8	-	-	-	18	1	4	-	-	-
Subarnburi	2	2	5	1	2	10	4	-	2	23	2	1	-	-	-
Kanchanaburi	-	-	1	17	-	-	-	3	7	28	-	-	-	-	-
Don Muang	-	-	2	9	10	2	1	3	1	27	1	-	-	-	-
Aranyapradesa	1	4	8	4	-	-	-	8	3	26	1	-	-	-	-
Jolburi	1	1	3	8	1	1	5	6	2	24	1	2	-	-	-
Sattahib	3	-	2	5	2	9	6	1	-	25	-	-	-	-	-
Chantaburi	-	9	8	-	1	3	-	1	6	22	4	2	-	-	-
Klong Yai	1	5	6	2	4	-	5	2	3	24	1	2	-	-	-
Hua Hin	3	3	5	11	2	1	1	2	-	25	-	-	-	-	-
Prachuab Kirikhan	8	7	5	1	2	2	2	1	-	17	-	3	-	-	-
Chumporn	9	2	2	4	8	2	-	1	-	18	-	1	-	-	-
Ranong	10	1	2	11	2	2	-	-	-	17	1	-	-	-	-
Bandon	13	-	2	4	2	2	5	-	-	15	-	-	-	-	-
Nakorn Srithamaraj	10	4	9	-	-	-	4	-	1	18	-	-	-	-	-
Phuket	6	2	15	4	-	-	-	-	1	19	2	1	-	-	-
Kantang	10	5	11	-	-	2	-	-	-	17	-	1	-	-	-
Songkhla	3	1	1	8	12	1	-	2	-	20	2	3	-	-	-
Naradhivas	2	3	3	6	-	14	-	-	-	25	-	-	1	-	-

สถานี Station	ลมผิวพื้น Surface Winds														
	ทิศลม Wind Direction									กำลังลมตามมาตราโบฟอร์ต Wind Force in Beaufort Scale					
	ทำการตรวจเวลา 1300 Observation at 1300									ทำการตรวจเวลา 1300 Observation at 1300					
	Calm	N	NE	E	SE	S	SW	W	NW	1-3	4	5-6	7	8-9	>9
ngrai	1	6	1	2	-	10	8	-	-	26	1	-	-	-	-
. Hongsorn	-	1	5	10	1	2	6	-	3	28	-	-	-	-	-
engmai	1	-	3	3	12	8	1	-	-	24	3		-	-	-
n	4	-	-	12	-	11	-	1	-	24	-	-	-	-	-
[illegible]	-	-	6	-	-	1	18	-	3	25	2	1	-	-	-
. Sarieng		1	-	-	7	11	-	1	5	24	4		-	-	-
radith	-	-	4	7	7	5	5		-	27	1	-			-
orn Dhani	-	1	3	18	1	-	-	2	3	26	-	2		-	-
ol Nakorn	9		2	10	3	-	3	1	-	10	9			-	-
sanuloke	12	2	-	4	-	5	1	4		16		-		-	-
sord	7	5	1	-	-	1	6	7	1	21		-	-		-
kdaharn	2	-	21	1	-	2	1	1	-	15	2	-	1		-
n Et		-	10	10	-	-	2	5	1	16	3	9	-	-	-
on Kaen	-	-	15	5	2	-	6	-	-	23	5	-	-	-	-
korn Sawan	5	3	2	4	2	3	1	3	2	23	-	-	-	-	-
korn Rajasima	6	1	8	5	3	-	3	2	-	22	-	-	-	-	-
rindh	-	7	8	-	3	-	9	-	1	28	-	-	-	-	-
ol Rajadhani	3	9	6	-	1	2	2	3	2	24	1	-	-	-	-
achinburi	2	1	5	11	4	-	4	-	1	17	7	2	-	-	-
pburi	3	1	3	5	3	5	5	1	2	23	1	1	-	-	-
barnburi	-	2	7	1	4	8	5	-	1	27	1	-	-	-	-
anchanaburi	-	-	4	20	-	-	-	1	3	28	-	-		-	-
on Muang		-	2	6	7	4	3	5	1	25	3	-		-	-
ranyapradesa	-	2	10	3	2	-	2	7	2	24	4			-	-
olburi		1	-	5	2	-	3	17	-	24	1		-	-	-
'ahib	1	1	-	-	4	9	9	4	-	27				-	-
ban'aburi	-	5	5		1	7	8	1	1	23	2	3	-	-	-
long Yai	-	5	3	1	2	4	6	1	6	21	4	-	-	-	-
ua Hin	2	1	5	12	8		-	-	-	22	4			-	-
r Luab Kirikhan	1	4	5	6	9	3	-	-	-	18	7	2	-		-
h.mporn	1		1	10	13	2	1		-	21	5	1			
atong	2		1	12	1	2	4	5	1	18	8	-	-	-	-
ndon	3	13	4	6	-	-	1	-	1	25				-	-
ru Srithamaraj	2	2	24	-		-	-	-		21	1		1		-
huket	1	2	10	13	2	-	-	-	-	25	2		-		-
ang	4	3	12	2	3	1	5	-	-	15	6	3	-	-	-
gkhla		1	3	17	5			2	-	22	4	2	-	-	-
radhivas		12	8	3	1	4	-	-	-	26	1	1	-	-	

สถานี Station	ลมผิวพื้น Surface Winds														
	ทิศลม Wind Direction									กำลังลมตามมาตราโบฟอร์ต Wind Force in Beaufort Scale					
	ทำการตรวจเวลา 1600 Observation at 1600									ทำการตรวจเวลา 1600 Observation at 1600					
	Calm	N	NE	E	SE	S	SW	W	NW	1-3	4	5-6	7	8-9	>9
Chiengrai	2	2	-	1	-	15	7	1	-	23	3	-	-	-	-
Mae Hongsorn	-	2	3	5	4	1	11	1	1	28	-	-	-	-	-
Chiengmai	4	-	-	3	13	8	-	-	-	24	-	-	-	-	-
Nan	11	-	-	9	-	5	-	3	-	17	-	-	-	-	-
Lampang	-	-	2	-	-	4	18	1	3	28	-	-	-	-	-
Mae Sarieng	-	3	-	-	6	17	1	-	1	14	14	-	-	-	-
Uttaradith	2	1	2	6	6	6	4	-	1	23	3	-	-	-	-
Udorn Dhani	-	3	3	15	3	-	1	1	2	28	-	-	-	-	-
Sakol Nakorn	9	-	2	8	3	-	6	-	-	13	4	2	-	-	-
Pitsanuloke	13	1	-	2	1	4	2	2	3	15	-	-	-	-	-
Maesord	2	3	-	-	-	-	-	23	-	26	-	-	-	-	-
Mukdaharn	2	-	19	-	-	2	1	3	1	17	3	6	-	-	-
Roi Et	-	-	12	9	-	-	1	6	-	23	1	4	-	-	-
Khon Kaen	3	-	15	3	1	-	3	-	3	22	3	-	-	-	-
Nakorn Sawan	13	1	-	3	1	2	4	2	2	15	-	-	-	-	-
Nakorn Rajasima	9	2	10	2	1	1	2	1	-	19	-	-	-	-	-
Surindh	-	8	3	-	1	1	9	-	6	28	-	-	-	-	-
Ubol Rajadhani	1	9	9	-	-	2	1	4	2	26	1	-	-	-	-
Prachinburi	7	-	4	9	3	-	3	2	-	16	4	1	-	-	-
Lopburi	11	-	1	2	-	6	6	2	-	16	1	-	-	-	-
Subarnburi	-	-	7	-	3	9	9	-	-	27	1	-	-	-	-
Kanchanaburi	-	-	5	21	-	-	-	-	2	28	-	-	-	-	-
Don Muang	-	1	2	5	4	6	5	4	1	26	2	-	-	-	-
Aranyapradesa	1	4	6	7	-	1	-	5	4	26	1	-	-	-	-
Jolburi	-	-	1	2	2	2	9	11	1	25	3	-	-	-	-
Sattahib	1	2	-	-	1	9	11	3	1	26	1	-	-	-	-
Chantaburi	-	4	1	-	-	7	15	1	-	26	2	-	-	-	-
Klong Yai	4	7	1	2	3	-	6	1	4	22	1	1	-	-	-
Hua Hin	1	1	2	8	13	3	-	-	-	25	2	-	-	-	-
Prachuab Kirikhan	-	2	3	5	15	2	1	-	-	20	6	2	-	-	-
Chumporn	1	-	-	13	12	-	1	1	-	21	4	2	-	-	-
Ranong	1	2	1	13	1	4	4	2	-	23	4	-	-	-	-
Bandon	-	9	8	9	1	1	-	-	-	27	1	-	-	-	-
Nakorn Srithamaraj	1	3	24	-	-	-	-	-	-	24	3	-	-	-	-
Phuket	1	-	5	13	4	-	1	2	2	26	1	-	-	-	-
Kuntang	9	-	7	2	1	2	7	-	-	10	4	5	-	-	-
Songkhla	-	1	5	19	2	-	-	1	-	18	8	2	-	-	-
Naradhivas	-	10	8	9	-	1	-	-	-	27	-	1	-	-	-

สถานี Station	จำนวนเมฆ Cloud Amount 0-8		ทรรศนะวิสัย Visibility 0-9		จำนวนฝนตก มม. Rainfall in mm				จำนวนน้ำระเหย มม. Evaporation (pichè) mm.		
	เวลา 0700	เวลา 1300	เวลา 0700	เวลา 1300	วันมีฝน Rainy day	จำนวนฝนตก Total Amount	มากที่สุดในวันหนึ่ง Heaviest in 24 hours จำนวน Amount	วันที่ Date	รวมทั้งเดือน Total for Month	มากที่สุดในวัน Greatest in one day	วันที่ Date
Chiangrai	2.5	1.8	5.4	5.4	-	-	-	-	-	-	-
Mae Hongsorn	3.4	1.3	4.7	7.0	-	-	-	-	214.2	9.3	16,27
Chiangmai	1.8	1.3	4.0	5.5	1	3.2	3.2	21	160.6	7.5	2[illegible]
Nan	2.2	0.8	3.8	5.9	-		-	-	-	-	-
Lamping	1.7	2.1	6.8	7.0	-			-	196.0	7.5	15.17.27
Mae Sarieng	1.2	1.5	2.4	5.9	-				103.1	5.1	28
Uttaradith	3.8	1.5	5.9	6.8	1	0.8	0.8	17	128.4	5.9	14.15
Udorn Dhani	2.8	1.9	4.9	5.9	-	-	-		154.9	8.3	28
Sakol Nakorn	3.2	2.3	4.9	6.0	-		-	-	-	-	
Pitsanuloke	3.5	2.8	5.6	6.0	-				124.1	6.0	15
Missord	1.0	0.8	5.3	6.8	-		-	-	137.8	6.1	22
Mukdaharn	2.5	2.6	5.9	6.7	1	7.0	7.0	14	-	-	-
Loei	2.6	2.3	3.1	6.0	2	1.2	1.1	9	-	-	-
Khon Kaen	2.9	2.5	5.3	7.0	-	-	-	-	-	-	-
Nakorn Sawan	5.3	3.4	5.8	7.0	2	11.4	5.9	25	128.4	5.5	11
Nakorn Rajasima	4.5	2.8	4.3	6.5			-	-	170.4	7.8	11
Surandh	4.4	3.3	5.4	6.1	1	0.2	0.2	10	-	-	-
Ubol Rajadhani	2.4	2.8	5.2	6.0	2	5.2	3.6	1[illegible]	-	-	
Ubonchinburi	4.2	4.1	5.3	6.4	3	5.0	3.3	17			
Lopburi	4.7	3.8	5.9	6.9	2	29.5	16.8	17	-	-	-
Saraburi	3.0	3.2	4.7	7.0	1	10.9	10.9	27			
Kanchanaburi	5.4	5.1	4.0	6.4	1	1.5	1.5	25		-	
Ban Muang	5.4	4.9	5.6	6.8	4	21.9	12.3	17	-	-	
Ayuthyapradesa	4.0	3.3	4.6	6.4	2	10.2	7.9	2[illegible]	150.5	13.0	7
Jaburi	2.7	2.8	5.4	6.6	1	9.7	9.7	17	-	-	-
Sathib	5.5	4.2	7.0	7.1	5	20.0	9.5	28	217.0	15.6	5
Chantaburi	4.7	4.3	5.2	6.3	6	16.5	4.9	1[illegible]	138.7	10.5	6
Kong Yai	7.1	6.6	7.0	7.0	5	63.8	16.0	1[illegible]	-	-	
Hua Hin	3.9	3.1	6.4	6.9	4	29.1	19.4	5	-	-	
Prachuab Kirikhan	4.2	3.6	7.3	7.5	3	28.1	20.7	17			-
Chumporn	5.1	6.1	4.3	6.6	8	30.6	8.7	5		-	-
Kranong	5.2	6.2	6.0	7.1	1[illegible]	84.5	50.7	3	-		
Lansolon	6.0	6.4	[illegible]	6.6	5	35.8	11.4	6	83.3	1.2	16
Nakorn Srithamaraj	5.0	6.4	7.9	6.9	7	114.2	60.7	5			-
Phuket	4.8	4.5	7.6	7.9	4	41.8	36.3	2[illegible]	-	-	
Ranong	5.5	6.8	5.4	7.1	16	74.9	24.8	1[illegible]		-	
Songkhla	5.4	4.9	7.4	7.7	9	62.5	19.5	8	142.3	7.7	5
Saradhivas	4.8	5.5	6.1	7.7	9	101.8	51.5	5			

สถานี Station	จำนวนวันที่มี Number of days with					
	ท้องฟ้าไม่มีเมฆ Clear	ท้องฟ้ามีเมฆบางส่วน Partly Cloudy	ท้องฟ้ามีเมฆมาก Cloudy	ท้องฟ้ามีเมฆเต็ม Overcast	น้ำค้าง Dew	หมอก Fog
Chiengrai	[illegible]	21	6	0	26	25
Mae Hongson	7	15	6	0	28	23
Chiengmai	8	19	1	0	27	28
Nan	12	18	2	0	22	23
Lampang	[illegible]	26	2	0	7	23
Mae Sariang	[illegible]	12	[illegible]	0	28	28
Uttaradith	[illegible]	18	6	0	27	24
Udorn Dhani	7	13	[illegible]	1	28	28
Sakol Nakorn	[illegible]	[illegible]	[illegible]	4	28	28
Phitsanulok	0	20	6	2	28	27
Maesot	16	9	3	0	28	26
Mukdahan	[illegible]	1	7	1	25	20
Roi Et	10	[illegible]	7	2	17	24
Khon Kaen	[illegible]	15	[illegible]	3	0	26
Nakorn Sawan	[illegible]	15	13	0	18	24
Nakorn Ratchasima	0	17	11	0	1	23
Surindh	3	11	16	0	15	28
Ubol Rajadhani	3	18	7	0	0	15
Prachinburi	1	12	16	0	7	7
Lopburi	0	13	15	0	7	8
Suburnburi	2	10	10	0	16	19
Kanchanaburi	0	1	21	0	28	28
Don Muang	0	[illegible]	23	1	28	27
Aranyaprathet	0	11	14	0	16	24
Jolburi	0	22	5	1	12	22
Sattahip	0	8	19	1	8	13
Chantaburi	0	8	19	1	21	18
Klong Yai	0	0	23	5	16	10
Hua Hin	[illegible]	10	10	1	3	0
Prachuab Kirikhan	0	18	11	2	16	18
Chumporn	0	1	21	0	24	28
Ranong	0	1	17	7	28	28
Bandon	0	1	25	1	28	26
Nakorn Srithammarat	0	0	25	5	25	25
Phuket	0	1	22	2	14	6
Kantang	0	0	25	3	2	16
Songkhla	0	[illegible]	19	2	4	3
Naradhivas	0	[illegible]	20	5	28	26

สถานี Station	จำนวนวันที่มี Number of days with					
	ฟ้าหรั่ว Haze	ลูกเห็บ Hail	ฟ้าแลบ Lightning	ฟ้าร้อง Thunder	พายุฟ้าคนอง Thunderstorm	พายุสควอล Squall
Chiangrai	26	0	0	0	0	0
Mae Hongsorn	24	0	0	0	0	0
Chiengmai	28	0	1	1	1	0
Nan	23	0	0	0	0	0
Lampang	28	0	0	0	0	0
Mae Sariong	12	0	0	0	0	0
Uttaradith	24	0	0	0	0	0
Udorn Dhani	28	0	0	0	0	0
Sikol Nakorn	28	0	1	0	0	0
Pitsanuloke	28	0	1	0	0	0
Maesord	13	0	2	1	0	0
Mukdaharn	24	0	4	1	1	0
Roi Et	27	0	2	2	2	0
Khon Kaen	25	0	0	0	0	0
Nakorn Sawan	25	0	3	1	1	0
Nakorn Rajasima	16	0	0	0	0	0
Surindh	28	0	3	0	0	0
Ubol Rajadhani	26	0	1	1	0	0
Prachinburi	20	0	8	0	0	0
Lopburi	12	0	2	0	0	0
Saraburi	23	0	3	1	1	0
Kanchanaburi	28	0	3	1	1	0
Don Muang	28	0	2	1	3	0
Ayuyapradesa	25	0	8	2	1	0
Jodburi	19	0	4	3	0	0
Sattahib	17	0	8	4	2	0
Chantaburi	20	0	9	9	3	0
Kong Yai	1	0	10	11	8	0
Hua Hin	19	0	9	5	3	0
Prachuab Kirikhan	19	0	7	5	5	0
Chumporn	5	0	16	5	5	0
Ranong	28	0	14	4	2	0
Bandon	16	0	17	10	7	0
Nakorn Srithamaraj	17	0	24	5	3	1
Phuket	4	0	9	8	1	0
Pattang	6	0	6	7	2	0
Singkhla	8	0	5	1	0	0
Naradhivas	10	0	0	1	0	0

รายงานฝนตกของบางสถานี ประจำเดือน กุมภาพันธ์ ๒๔๙๓
ซึ่งได้รับความเอื้อเฟื้อจากกรมเกษตรส่งมาให้

Rainfall Report of some selected stations for month of February 1950
Supplied through the courtesy of Dept. of Agriculture.

สถานีตรวจน้ำฝน Rainfall Station	จำนวนฝนตก Amount			ต่างจากปรกติ Departure mm.
	วันฝนตก Rainy day	2493	2492	
ภาคเหนือ Northern Part				
1. Chiengrai *	-	-	14.7	- 8.2
2. Mae Hongsorn *	-	-	-	+ 4.9
3. Mae Sariang *	-		0.1	- 0.0
4. Chiengmai *	1	3.2	2.2	- 1.7
5. Nan *	-	-	13.7	- 10.3
6. Lampoon	-	-	-	- 3.2
7. Lampang †	-	-	7.1	- 5.9
8. Phrae		-	36.0	- 5.6
9. Uttaradit *	1	0.8	24.6	- 4.0
ภาคอีสาน Northeastern Part				
1. Nongkaya	-	-	2.1	- 12.0
2. Udorn Dhani *	-	-	15.9	- 16.6
3. Sakol Nakorn *	-	-	39.2	- 25.2
4. Khon Kaen *	-	-	16.7	- 20.0
5. Mahasarakarin	-	-	-	- 28.6
6. Roi Et *	2	1.2	31.4	- 24.2
7. Mukdaharn *	1	7.0	20.0	- 23.0
8. Jayabhum	...	...	-	-
9. Ubol Rajadhani *	2	5.2	3.2	- 6.5
10. Srisaket	-	-	-	- 22.4
11. Buriram	-	-	-	- 17.3
12. Nakorn Panom	-	-	40.2	- 31.0
13. Surindh *	1	0.2	0.3	- 21.5
14. Nakorn Rajasima *		-	-	- 38.2
ภาคกลาง Central Part				
1. Sukhodhai	1	0.6	10.4	- 2.9
2. Tak	-	-	-	- 4.6
3. Maesord *	-	-	2.4	- 0.2
4. Pitsanuloke †	-	-	25.6	- 15.9
5. Kambaenbey	-	-	-	- 5.2
6. Bichitt	-	-	-	- 23.9
7. Nakorn Sawan *	2	11.4	34.8	- 16.0
8. Loey		-	27.8	- 10.7

รายงานฝนตกของบางสถานี ประจำเดือน กุมภาพันธ์ ๒๔๙๓
ซึ่งได้รับความเอื้อเฟื้อจากกรมเกษตรส่งมาให้

Rainfall Report of some selected stations for month of February 1950
Supplied through the courtesy of Dept. of Agriculture.

สถานีตรวจน้ำฝน Rainfall Station	จำนวนฝนตก Amount			ต่างจากปรกติ Departure mm.
	วันฝนตก Rainy day	2493	2492	
9 Bejraburana	-	-	11.0	- 26 4
10. Utaya Dhani	1	35.0	-	+ 22.6
11. Jayanath	-	-	-	- 17.0
12 Singhaburi	-	-	-	- 22 1
13. Lopburi *	2	29.5	28.0	+ 10.6
14. Angthong	-	-	-	- 29.9
15. Saraburi	-	-	9.8	- 20.4
16 Subarnburi *	1	10.9	-	- 11.3
17. Ayudhaya	-	-	49.5	- 16.1
18. Nakorn Nayok	-	-	-	- 28.6
19 Patoom Dhani	1	31.5	13.7	+ 8.3
20 Kanchanaburi *	1	1 5	-	- 11.9
21 Nondhaburi	1	28.1	2.3	+ 17.1
22 Nakorn Pathom	-	-	-	- 19 9
23 Don Muang *	4	21.9	5.2	- 18 2
24 Dhonburi	1	68.2	-	+ 47 4
25 Bangkok *	3	68.9	6.7	+ 49 4
26 Samudra Prakarn	1	35.0	45.0	+ 8 3
27 Samudra Sakorn	1	19 8	2.5	- 4.9
28 Samudra Songkram	-	-	-	- 15 0
ภาคบูรพา Eastern Part				
1 Prachinburi *	3	5.0	× ×	- 25 4
2 Aranyapradesa *	2	10 2	13 6	- 26 5
3. Chaxerngsao	1	9.0	-	- 18 9
4 Jolburi *	1	9.7	20.7	- 10.5
5 Sattahib *	5	20.0	9.4	- 45.2
6 Rayong	1	8.0	58 0	- 65.0
7 Chantaburi *	6	16 5	63 0	- 32.7
8 Trad	5	68.8	120 0	+ 23 2
ภาคใต้ Southern Part				
1 Rajaburi	-	-	1 6	- 16 6
2 Bejraburi	-	-	-	- 14 5
3 Hua Hin *	4	29.1	4 4	+ 11 1
4 Prachuab Kirikhan *	3	28.1		- 13 9
5 Chumporn *	8	30 5	1 6	- 44 8
6 Ranong *	10	84 5	9.5	63 0

รายงานฝนตกของบางสถานี ประจำเดือน กุมภาพันธ์ ๒๔๙๓
ซึ่งได้รับความเอื้อเฟื้อจากกรมเกษตรส่งมาให้

Rainfall Report of some selected stations for month of February 1950
Supplied through the courtesy of Dept. of Agriculture

สถานีตรวจน้ำฝน Rainfall Station	จำนวนฝนตก Amount			ต่างจากปรกติ Departure mm.
	วันฝนตก Rainy day	2493	2492	
7. Bandon *	5	35.8	27.4	- 8.3
8. Suras Dhani	4	29.3	3.0	+ 5.3
9. Pang-Nga	7	136.2	136.2	+ 67.2
10. Nakorn Srithamaraj *	7	144.2	197.2	+ 85.2
11. Krabi	...	. .	...	-
12. Phuket *	4	41.8	107.6	+ 3.0
13. Padalung	5	215.0	215.0	+ 175.2
14. Trang	...	...	...	-
15. Songkhla *	9	62.5	147.7	+ 2.7
16. Pattani	3	105.7	...	+ 63.5
17. Satul	...	...	...	-
18. Yala	2	93.7	-	+ 22.7
19. Naradhivas *	9	104.8	162.4	+ 24.2

* ผลการตรวจของสถานีตรวจอากาศกรมอุตุนิยมวิทยา
Data from Meteorological Department

— ไม่มีฝนตก No Rainfall

... ไม่ได้รับรายงาน No Report

× × ไม่มีเครื่องวัดฝน No Raingauge

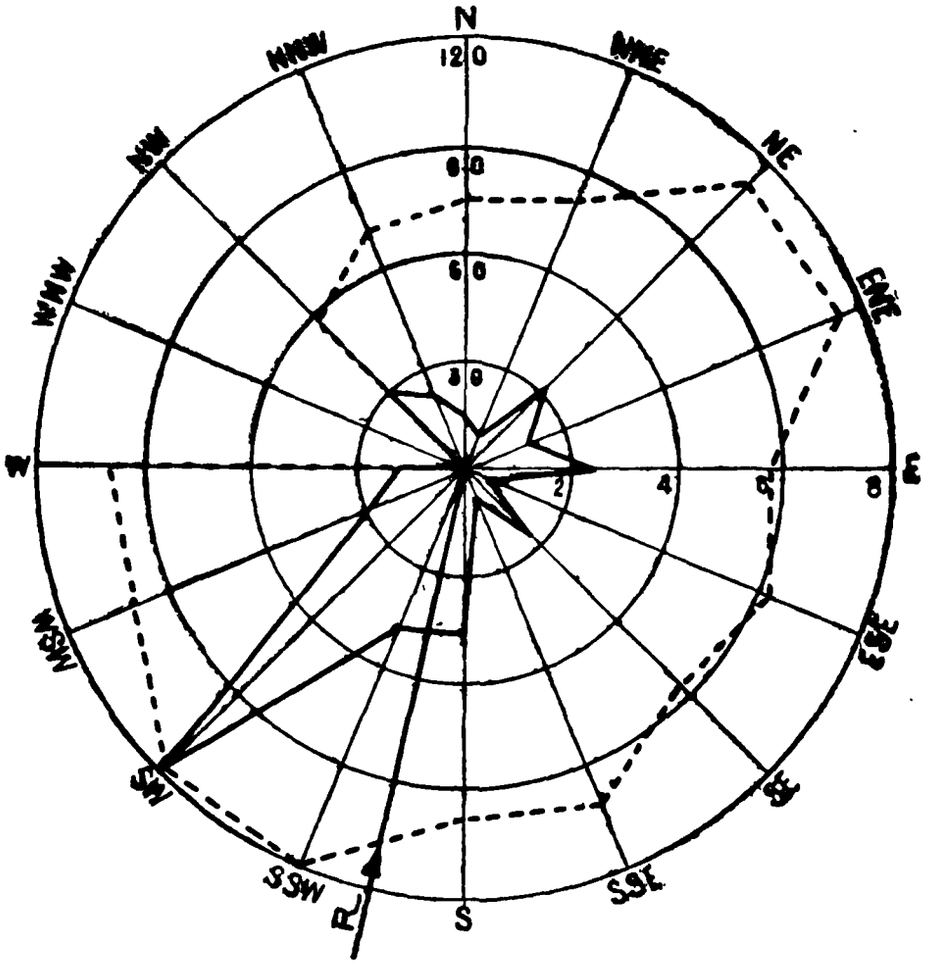

ผลสรุปการตรวจลมรายชั่วโมงของสถานี กรุงเทพฯ

Wind-Rose of Bangkok

กุมภาพันธ์ ๒๔๙๓ ทิศร่วม (Resultant Direction) S 12° 31′ W February 1950

ทิศ Direction		N	NNE	NE	ENE	E	ESE	SE	SSE	S	SSW	SW	WSW	W	WNW	NW	NNW	Calm
ความถี่	ชม. Hrs.	14	10	32	20	37	8	27	9	47	48	117	28	18	-	3	1	253
Frequency	%	2.1	1.5	4.8	3.0	5.5	1.2	4.0	1.3	7.0	7.1	17.4	4.2	2.8	-	0.4	0.1	37.6
ความเร็วรวม Distance Travelled	กม. Km.	70.4	54.4	238.4	152.0	216.0	49.6	156.8	60.8	310.4	384.0	921.6	187.2	120.0	-	11.2	4.8	-
ความเร็วเฉลี่ย Mean Velocity	กม./ชม. Km/hr.	5.0	5.4	7.5	7.6	5.8	6.2	5.8	6.8	6.6	8.0	7.9	6.7	6.7	-	3.7	4.8	-

——————— เส้นความถี่ของลมในทิศต่าง ๆ เป็นจำนวนชั่วโมง

- - - - - - - ความเร็วลมเฉลี่ยเป็น กม./ชม. ในทิศต่าง ๆ

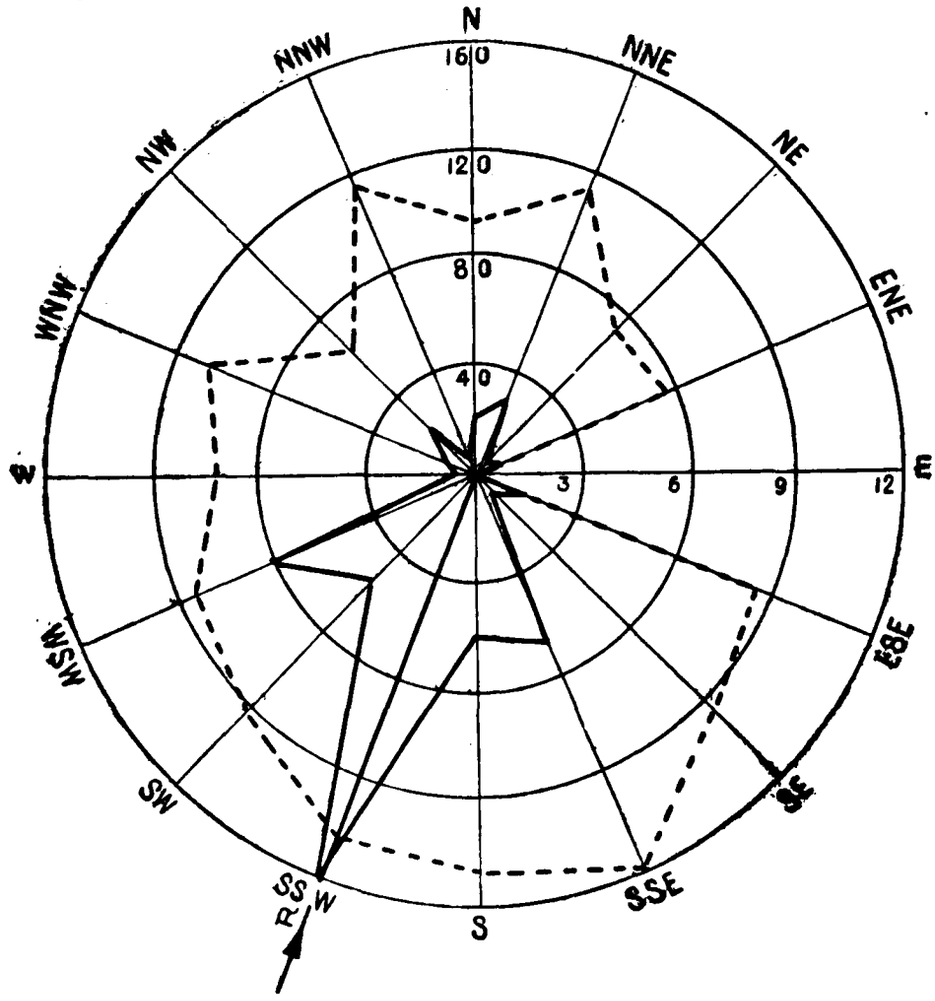

ผลสรุปการตรวจลมรายชั่วโมงของสถานีสัตหีบ

Wind-Rose of Sattahib

กุมภาพันธ์ ๒๔๙๓ ทิศร่วม (Resultant Direction) S 21° 40′ W February 1950

ทิศ Direction		N	NNE	NE	ENE	E	ESE	SE	SSE	S	SSW	SW	WSW	W	WNW	NW	NNW	Cu
ความถี่	ชม. Hrs.	20	29	6	10	-	21	10	68	62	161	53	82	6	11	1	5	12
Frequency	%	3.0	4.3	0.9	1.5	-	3.1	1.5	10.1	9.2	24.0	7.9	12.2	0.9	1.6	0.1	0.7	18
ความเร็วรวม Distance Travelled	กม. Km.	139.2	246.4	33.6	57.6	-	174.4	94.4	809.6	686.4	1724.8	483.2	688.0	43.2	88.0	4.8	43.2	-
ความเร็วเฉลี่ย Mean Velocity	กม./ชม. Km/hr.	7.0	8.5	5.6	5.8	-	8.3	9.4	11.9	11.1	10.7	9.1	8.4	7.2	8.0	4.8	8.6	

——— เส้นความถี่ของลมในทิศต่าง ๆ เป็นจำนวนชั่วโมง

- - - - - - - - ความเร็วลมเฉลี่ยเป็น กม./ชม. ในทิศต่าง ๆ

List of Coastal Meteorological Stations with their Geographical Positions

สถานี Station	ตำบลที่ของสถานี Geographical Positions แลต. น. Lat. N.			ลอง. อ. Long E.			สูงเป็นเมตร Altitude in m.	หมายเหตุ Remarks
สันดอน San Don	13°	26'	31"	100°	36'	16"	19.0	
เกาะจวง Koh Chuang	12°	30'	56"	100°	57'	33"	150.0	
เกาะไผ่ Koh Phai	12°	55'	51"	100°	40'	25"	144.0	
แหลมสิงห์ Laem Sing	12°	28'	07"	102°	03'	43"	82.4	
เกาะปราบ Koh Prab	09°	13'	20"	99°	15'	25"	78.0	
หินสัมปะยือ Hin Sumpayue	13°	11'	55"	100°	48'	07"	11.3	
แหลมตาชี Laem Ta Chi	06°	57'	00"	101°	17'	36"	29.4	
เกาะตะเภาน้อย Koh Tapau Noi	07°	49'	49"	98°	25'	37"	55.0	
ระยอง Ra Yong	12°	39'	37"	101°	16'	26"	18.5	
แหลมงอบ Laem Ngob	12°	10'	1"	102°	23'	46"	11.0	

[illegible]

สถานี Station	จำนวนเมฆ Cloud Amount	ลมผิวพื้น Surface Wind								
		ทิศร่วม R.S. ๐๗๐๐	ความแน่ทิศ S.D. % ๐๗๐๐	ทิศร่วม R.S. ๑๓๐๐	ความแน่ทิศ S.D. % ๑๓๐๐	ทิศร่วม R.S. ๑๕๐๐	ความแน่ทิศ S.D. % ๑๕๐๐	ทิศลมที่พัดมากที่สุด Dominating Wind	กำลังลมเฉลี่ย Average force Bf. Scale	กำลังลมแรงที่สุด Maximum Force of Wind
สันดอน San Don	5.3	S 29°W	65	S 27°W	63	S 7°W	81	S	2.2	6
เกาะจวง Koh Chuang	4.1	S 17°E	34	S 29°W	60	S 31°W	75	SW	2.2	[illegible]
เกาะไผ่ Koh Phai	3.3	S 29°E	44	S 4[illegible]°W	42	S 2°W	5[illegible]	SW	[illegible]	6
แหลมสิงห์ Laem Sing	5.[illegible]	N [illegible]°E	77	S 69°W	4[illegible]	S 72°W	5[illegible]	N	1	5
เกาะปราบ Koh Prao	[illegible]	S 11°E	72	N 5°W	[illegible]	N 75°E	[illegible]	[illegible]	1.3	
หินสัมปะย่อ Hin Sumpayoe	4.3	S 54°E	[illegible]	S 55°W	[illegible]	S 2[illegible]°W	75	SW	2.[illegible]	[illegible]
แหลมคาซิ Laem Ta Chi	5.1	S 32°E	7[illegible]	N 89°E	93	N 8[illegible]°E	[illegible]	E	1.[illegible]	[illegible]
เกาะตะภาน้อย Koh Tapan Noi	[illegible]	N [illegible]°E	[illegible]5	N [illegible]°E	7[illegible]	N 4[illegible]°W	2[illegible]	[illegible]	2.2	[illegible]
ระยอง Ra[illegible]		[illegible]	2	S [illegible]°W	7[illegible]	S [illegible]°W	[illegible]	[illegible]	2.1	4
แหลมงอบ [illegible]	[illegible]	[illegible]	[illegible]4	S [illegible]°W	5[illegible]	S [illegible]°W	2[illegible]	[illegible]	[illegible]	[illegible]

สรุปผลการตรวจอุตุนยมวิทยาของสถานีชายทะเล ประจำเดือน กุมภาพันธ์ พ.ศ. ๒๔๙๓

Summary of Meteorological Observations for Coastal Stations for month of February 1950

สถานี Station	จำนวนวันที่ Number of days with												หมายเหตุ Remarks
	ท้องฟ้าไม่มีเมฆ Cloudless Sky	ท้องฟ้ามีเมฆบางส่วน Partly Cloudy Sky	ท้องฟ้ามีเมฆมาก Cloudy Sky	ท้องฟ้ามีเมฆเต็ม Overcast	หมอก Fog	ฟ้าหรี่ Haze	ฟ้าแลบ Lightning	ฟ้าร้อง Thunder	ฝนลออง Drizzle	ฝน Rain	พายุฟ้าคนอง Thunder storm	พวยน้ำ Water Spout	
สันดอน San Don	--	6	17	5	7	5	6	2	--	4	--	--	
เกาะจวง Koh Chuang	4	15	8	1	--	7	3	3	--	1	--	--	
เกาะไผ่ Koh Phai	--	17	10	1	25	--	12	11	--	4	--	--	
แหลมสิงห์ Laem Sing	3	1	15	9	25	6	9	8	1	4	1	--	
เกาะปราบ Koh Prab	10	10	8	--	2	7	--	--	--	4	--	--	
หินสัมปะยือ Hin Sampayue	2	12	12	2	19	14	9	5	--	--	--	--	
แหลมตาชี Laem Ta Chi	--	3	22	3	--	--	--	--	2	3	--	--	
เกาะตะเภาน้อย Koh Tapau Noi	1	17	10	--	-	5	6	4	3	3	1	--	
ระยอง Ra Yong	-	6	13	2	--	12	4	--	1	4	--	--	มีผลการตรวจ 21 วัน
แหลมงอบ Laem Ngob	--	8	5	2	4	9	3	5	2	6	--	--	มีผลการตรวจ 15 วัน

สรุปผลการตรวจอุตุนิยมวิทยาของสถานีชายทะเล ประจำเดือน กุมภาพันธ์ พ.ศ. ๒๔๙๓ ลักษณะทะเลและคลื่นใต้น้ำ

Summary of Meteorological Observations for Coastal Stations for month of February 1950 State of Sea and Swell

สถานี Station	จำนวนวันที่มี Number of days with									หมายเหตุ Remarks
	ทะเลราบ Calm Sea	ทะเลเรียบ Smooth Sea	คลื่นเล็กน้อย Slight Sea	คลื่นปานกลาง Moderate Sea	คลื่นจัด Rough Sea	คลื่นจัดมาก Very Rough Sea	คลื่นใหญ่ High Sea	คลื่นใหญ่มาก Very high Sea	คลื่นใต้น้ำ Swell	
สันดอน San Don	2	15	11	--	-	--	--	-	10	
เกาะจวง Koh Chuang	5	10	11	2	-	-	--	-	15	
เกาะไผ่ Koh Phai	11	13	3	--	1	-	--	--	6	
แหลมสิงห์ Laem Sing	--	[illegible]	[illegible]	11	1		--	-	19	
เกาะปราบ Koh Prab	-	13	13	2	--	-	-	--	10	
หินสัมปะยื้อ Hin Sumpayue	--	5	19	4	--	--	--	--	27	
แหลมตาชี Laem Ta Chi	-	6	12	7	3	--	--	--	27	
เกาะตะเภาน้อย Koh Tapan Noi	--	3	14	9	2	--	--	--	28	
ระยอง Ra Yong	2	[illegible]	5	1	--	--	--	--	17	มีผลการตรวจ [illegible] วัน
แหลมงอบ Laem Ngob	2	11	2	--	-	--	--	-	14	มีผลการตรวจ [illegible] วัน

กรมอุตุนิยมวิทยา แห่งราชนาวี

METEOROLOGICAL DEPARTMENT
ROYAL THAI NAVY

นาวาเอก จรูญ วิชยาภัย บุนนาค
เจ้ากรม
Capt. Charoon V. Bunnag R.T.N.,
Director

รายงานอุตุนิยมวิทยาประจำเดือน

ปีที่ ๑๕ ฉบับที่ ๓

มีนาคม ๒๔๙๓

รวบรวมขึ้นตามคำสั่งผู้บัญชาการทหารเรือ

MONTHLY METEOROLOGICAL BULLETIN

Vol. 15 Part 3

March 1950

Prepared by order of the Commander in Chief of the Royal Thai Navy
Bangkok, Thailand

พิมพ์ที่โรงพิมพ์กรมอุทกศาสตร์ ธนบุรี

สารบาญ
INDEX

หน้า

Page

ำนำ Introduction ... ... ก A

ัญชีแสดงรายการที่ตั้งสถานีตรวจอากาศ List of Meteorological Stations with their Geographical Positions ... 1

มพ้าอากาศ A Summary 2

ายงานผลการตรวจรายชั่วโมงประจำเดือนของสถานีกลางกรุงเทพ ฯ สำหรับ

lourly values for Central Station Bangkok of

ความกดอากาศ Pressure

อุณหภูมิ Temperature

ความชื้นสัมพันธ์ Relative Humidity

ลม Surface Winds

ฝน Rainfall 4

ายงานผลการตรวจเฉพาะเวลา 0700 1000 1300 1600

bservations at fixed hours of

ทรรศนะวิสัย Visibility

จำนวนเมฆ Amount of Clouds

ชนิดของเมฆ Form of Clouds 10

ยงานค่าเฉลี่ยประจำวันและประจำเดือนของผลการตรวจอุตุนิยมต่าง ๆ และสรุป
ผลการตรวจประจำเดือนของสถานีกลางกรุงเทพ ฯ

ily and Monthly values of Meteorological Elements and Monthly

Summary of Central Station, Bangkok 12

ปผลการตรวจอุตุนิยมประจำเดือนของบางสถานี Summary of Observations of some selected Stations .. 14

ยงานฝนประจำเดือน Monthly Rainfall report 26

ปผลการตรวจลมประจำเดือนของสถานีกลางกรุงเทพ ฯ

ind-rose of Central Station, Bangkok 29

ปผลการตรวจลมประจำเดือนของสถานีสัตหีบ

ind-rose of Station, Sattahib 30

ปผลการตรวจอุตุนิยมวิทยาของสถานีชายทะเล

mmary of Meteorologieaal Observations for Costal Stations 31

คำนำ

PREFACE

1. สถานีตรวจอากาศกลางกรุงเทพ ฯ แห่งกองสถานีตรวจอากาศ กรมอุตุนิยมวิทยา ตั้งอยู่ที่ถนนกรุงเทพฯ – สมุทรปราการ ใกล้หลักเขตเทศบาล จังหวัดพระนคร ในแลต. 13° 44′ 30″ น. ลอง 100° 29′ 33″ อ. สูงของบาโรเมตรจากระดับทะเล 2.82 เมตร สำหรับสถานีอื่น ๆ ได้มีรายการแจ้งอยู่ในตารางแล้ว.

The Central Meteorological at Bangkok is situated in Lat. 13° 44′ 30″ N., long. 100° 29′ 33″ E., height of barometer, 2.82 metres above Mean Sea-level.

2. เวลาที่ใช้ในการตรวจอุตุนิยมวิทยาใช้เวลากรุงเทพฯ มีการตรวจอุตุนิยมวิทยาวันละ 5 เวลา คือ 0700, 1000, 1300, 1600 และ 1900 นอกจากเวลาที่กล่าวนี้ มีการตรวจเป็นรายชั่วโมง ซึ่งใช้ผลการตรวจจากเครื่องอัตตโนมัติ

For all readings local standard time is used. Five direct observations are made at 3 hour intervals from 0700 to 1900 105th. degree M.E.G. standard time, namely 0700, 1000, 1300, 1600 and 1900. Hourly readings besides the above 5 direct observations are taken from the instrumental records.

3. ความกดอากาศได้แก้อุณหภูมิ แลตติจูด และระดับทะเลแล้ว.

Barometric readings are corrected for temperature, latitude and Mean Sea-level.

4. ทิศและความเร็วลมเป็นรายชั่วโมง ตรวจโดยเครื่องวัดลมชนิดอัตตโนมัติแบบไดนส์.

Hourly directions and velocities of the wind are taken from the record sheets of the Dine Pressure Tube Anemograph.

5. เธอร์โมเมตรทุกชนิดได้ติดตั้งไว้ในเรือนเธอร์โมเมตรแบบสเตวนสัน.

All thermometers are installed in Stevenson Screen.

6. บรรดาเครื่องหมายต่าง ๆ ของลมฟ้าอากาศและปรากฏการณ์บางอย่างในอุตุนิยมวิทยา ดังแสดงในช่องหมายเหตุลมฟ้าอากาศใช้ตามแบบของสากล มีความหมายดังต่อไปนี้:–

International Symbols are used in registering the state of weather and other meteorological phenomena.

○ ท้องฟ้าไม่มีเมฆ Clear

◑ ท้องฟ้ามีเมฆบางส่วน Partly cloudy

◐ ท้องฟ้ามีเมฆมาก Cloudy

● ท้องฟ้ามีเมฆเต็ม Overcast

= = หมอกต่ำตามพื้นดินหรือทะเล Ground fog at station or sea

∞ ฟ้าหรัวแห้ง ทรรศนะวิสัยเกินกว่า 1000 เมตร Haze

↘ ฟ้าแลบในระยะไกล Lightning

= ฟ้าหรัวชื้น (หมอกบาง) ทรรศนะวิสัยตั้งแต่ 1000 เมตร ขึ้นไป Mist

≡ หมอก ทรรศนะวิสัยต่ำกว่า 1000 เมตร Fog

V พายุฝน Squall

⊙ ฝนละออง Drizzle

◉ ฝน Rain

⊛ ฝนผ่าน Shower

ฝนผ่านหรือฝนที่มีลูกเห็บเล็กน้อยหรือปานกลาง Showers with slight or moderate hail

ⓡ พายุฟ้าคะนอง Thunderstorm

พายุฟ้าคะนองอย่างอ่อนมีฝน Slight thunderstorm

พายุฟ้าคะนองอย่างอ่อนมีลูกเห็บ Slight thunderstorm with hail

พายุฟ้าคะนองอย่างปานกลางมีฝน Moderate thunderstorm

พายุฟ้าคะนองอย่างปานกลางมีลูกเห็บ Moderate thunderstorm with hail

พายุฟ้าคะนองอย่างแรงมีฝน Heavy thunderstorm

พายุฟ้าคะนองอย่างแรงมีลูกเห็บ Heavy thunderstorm with hail

⊕ อาทิตย์ทรงกลด Solar halo

ⓤ จันทร์ทรงกลด Luna corona

T ฟ้าร้อง Thunder

น้ำค้าง Dew

กรมอุตุนิยมวิทยา แห่งราชนาวี
กรุงเทพฯ ๒๙ มิถุนายน พ.ศ. ๒๔๙๓

นาวาเอก จรูญ วิชยาภัย บุนนาค
เจ้ากรม

Meteorological Department,
Royal Thai Navy,
Bangkok, 29th June 1950

Charoon V. Bunnag
Captain, R.T.N.
Director.

บัญชีแสดงรายการที่ตั้งสถานีตรวจอากาศ

List of Meteorological Stations with their Geographical Positions.

สถานี Station	ตำบลที่ตั้งสถานี Geographical Positions แลต. Lat. °	น. N. ′	ลอง. Long. °	อ. E. ′	สูงเป็นเมตร Alt. in m.
Chiengrai	19	54	99	49	378
Mae Hongsorn	19	18	97	50	271
Chiengmai	18	47	98	59	314
Nan	18	47	100	47	201
Lampang	18	14	99	24	220
Mae Sarieng	18	10	97	50	314
Uttaradith	17	37	100	08	63
Udorn Dhani	17	26	102	46	178
Sakol Nakorn	17	10	104	09	160
Pitsanuloke	16	50	100	16	50
Maesord	16	40	98	33	210
Mukdaharn	16	33	104	44	138
Roi Et	16	03	103	41	140
Khon Kaen	16	20	102	51	157
Nakorn Sawan	15	48	100	10	28
Nakorn Rajasima	14	58	102	07	181
Surindh	14	53	103	29	145
Ubol Rajadhani	15	15	104	53	123
Prachinburi	14	10	101	10	-
Lopburi	14	48	100	37	13
Subarnburi	14	30	99	50	-
Kanchanaburi	14	01	99	32	28
Don Muang	13	55	100	36	3
Aranyapradesa	13	42	102	35	44
Jolburi	13	22	100	59	6
Sattahib	12	39	100	53	55
Chantaburi	12	37	102	07	5
Klong Yai	11	47	102	53	4
Hua Hin	12	34	100	48	3
Prachuab Kirikhan	11	48	99	48	5
Chumporn	10	27	99	15	5
Ranong	09	58	98	38	35
Bandon	09	08	99	18	3
Nakorn Srithamaraj	08	25	99	58	5
Phuket	07	58	98	24	3
Kantang	07	24	99	31	3
Songkhla	07	13	100	36	4
Naradhivas	06	26	101	50	4

ลมฟ้าอากาศในเดือน มีนาคม พ.ศ. ๒๔๙๓ โดยสังเขป

สัปดาห์แรกของเดือนมีนาคมเริ่มด้วยมีบริเวณความกดอากาศสูงปกคลุมประเทศจีนในวันที่ ๕ แถบความกดต่ำทอดไปทางฝั่งตะวันออกของจีน และวันที่ ๖ แผ่มาทางทิศ ซว. จากเกาหลีมาจนถึงเขตความกดต่ำที่อยู่เหนือเมืองเชียงไฮ้ แล้วขยายตัวเลื่อนมาในทิศ ซว. จนถึงบริเวณความกดต่ำที่อยู่ทางเหนือสุดของภาคอิสาณ วันที่ ๗ มีบริเวณความกดอากาศต่ำก่อตัวขึ้นเหนือพม่าภาคเหนืออินเดียภาคกลาง และอินโดจีนภาคเหนือ ทิศทางลมด้านประเทศไทยส่วนมากเป็น นอ. และ อ.

ความกดอากาศสูงยังคงมีอยู่ทางประเทศจีนตลอดสัปดาห์ที่สอง และเนื่องจากมรสุม นอ. ย่าลงมาอีก บริเวณความกดสูงจึงแรงขึ้นทั่วภาคพื้นส่วนใหญ่ตั้งแต่วันที่ ๑๑ มีบริเวณความกดอากาศต่ำก่อตัวขึ้นทางภาคบูรพาในวันที่ ๑๐ และความกดอากาศทั่ว ๆ ไปทางประเทศไทยและพม่าต่ำลง ในวันที่ ๑๔ แนวปะทะคงที่ทอดออกไปทางปักษ์ใต้และหักไปทางตะวันออกจนถึงเกาะบอร์เนียวตอนเหนือ แล้วเฉไปทางทิศ นอ. จนถึงบริเวณแลต. ๑๗ องศาเหนือ ลอง. ๑๓๕ องศาตะวันออก ลมด้านประเทศไทยในคาบนี้พัดแปรปรวน.

สถานะลมฟ้าอากาศในสัปดาห์ที่ ๓ เปลี่ยนแปลงเล็กน้อย ในวันที่ ๑๙ มีบริเวณความกดต่ำอ่อน ๆ ก่อตัวขึ้นในภาคกลาง ภาคเหนือและภาคอิสาณ และในวันที่ ๒๐ มรสุม นอ. ย่าลงมาอีกครั้งหนึ่ง ทำให้ความกดอากาศสูงแรงขึ้นเป็นแอนติไซโคลนปกคลุมประเทศจีน ดังนั้นด้านประเทศไทยลมจึงเป็นทิศตะวันออก.

ในคาบตั้งแต่วันที่ ๒๒ จนถึงสิ้นเดือน ความกดอากาศสูงด้านจีนค่อย ๆ ถอยร่นขึ้นไปทางเหนือ ตั้งแต่วันที่ ๒๔ ความกดอากาศทางประเทศไทยและพม่าทั่ว ๆ ไปต่ำลง และถึงวันที่ ๒๖ ขยายขอบเขตถึงอินโดจีน ลมด้านประเทศไทยส่วนมากพัดแปรปรวน.

อุณหภูมิเฉลี่ยโดยทั่วไปทางประเทศไทยสูงขึ้นตลอดเดือนนี้ อันเป็นเครื่องหมายการมาของฤดูร้อน สถานีตรวจอากาศหลายแห่ง บันทึกอุณหภูมิสูงสุดถึงระดับ ๔๐ องศา ซ. และอย่างสูงที่สุดตรวจได้ ๔๑.๓ องศา ซ. (๑๐๖.๔ องศา ฟ.) เมื่อวันที่ ๑๘ ที่อุตรดิตถ์อย่างต่ำที่สุด ๙.๙ องศา ซ. (๔๙.๙ องศา ฟ.) ยังคงตรวจได้ทางภาคเหนือสุดของประเทศในตอนต้นเดือน.

ฝนเป็นแบบเมฆยกตัวสูงใหญ่ (Convection) เนื่องจากพายุฝนฟ้าคะนอง ตกเฉพาะตำบลที่กระจายตลอดประเทศ และปริมาณไม่มาก ทั้งส่วนมากต่ำกว่าปรกติ.

A Summary of Weather Condition During March 1950

The first week of March opened with high pressure area over China. On the 5 th a trough passed E. China coast and on the 6 th extended SW-wards from Korea to a low cell over Shanghai thence SW-wards toa shallow low over the extreme N. of NE. Thailand. On the 7 th a week low formed over N. Burma as well as over Central India and N. Indochina. The prevailing winds over Thailand were mainly NE. and E.

High pressure still persisted over China during the 2 nd week, and due to a monsoon surge, high had again become active over the continent since the 11 th. A shallow low cell formed over E. Thailand on the 10 th and pressure was generally low over Thailand and Burma. On the 14 th stationary front extended along S. Thailand and turning E-wards to N. Borneo and thence NE-wards to vicinity of lat. 17° N. long. 135° E. Winds over Thailand were variable.

Situation in the 3 rd week changed little. On the 19 th weak low pressure formed over Upper Thailand; and on the 20 th another monsoon surge occurred rendering further domination of another anticyclone over China, and thus E-ly winds prevailed over Thailand.

During the period from the 22 nd to the end of month, high pressure over China gradually receded N-wards. Since the 24 th pressure had become generally low over Thailand and Burma; and by the 26 th extended to Indochina. Over Thailand surface winds were mostly variable.

A general rise in temperature averages was very significant during the month, thus marking the approach of the hot season. Many stations had maxima of 40° C., and the highest record was 41.3° C. (106.4° F.) on the 18 th at Uttaradith in the Central part of the country. Lowest reading of 9.9° C. (49.9° F.) however, still had been found in the extreme north of the country in the early part to the month.

Rainfall was mostly of convective type associated with thunderstorms and scattered in a form of light local showers throughout the country, and generally below normal in most localities.

ความกดอากาศรายชั่วโมงประจำวันเป็นมิลลิบาร์ ๑๐๐๐ + จำนวนในตาราง

Barometric Pressure at Sea level in Millibars 1000 + The numbers in the tables

เวลา / วันที่	เวลากรุงเทพ ฯ								Bangkok Standard Time				Time / Da
	1	2	3	4	5	6	7	8	9	10	11	12	
1	14.26	13.79	13.14	13.20	13.38	13.52	14.32	15.12	15.71	15.62	15.36	14.61	1
2	13.86	12.97	12.68	12.48	12.60	13.31	13.71	14.61	15.12	15.52	15.22	14.16	2
3	14.32	13.98	13.77	13.70	13.83	13.86	14.61	15.41	15.81	15.92	15.76	14.82	3
4	14.51	13.87	13.33	12.99	12.95	13.41	11.41	14.91	15.81	16.26	15.71	14.61	4
5	12.91	12.28	12.15	11.94	11.79	12.26	13.12	13.81	14.42	14.72	14.32	13.76	5
6	11.98	11.77	11.41	10.94	10.86	11.31	11.92	12.51	12.61	12.61	12.61	11.52	6
7	10.16	09.56	09.10	08.97	08.69	09.12	10.11	10.61	11.22	11.81	11.46	10.61	7
8	08.72	08.55	08.48	08.36	08.57	08.72	09.52	10.32	11.01	11.31	11.01	10.26	8
9	08.54	08.15	08.04	07.88	07.85	08.51	09.46	10.21	10.61	11.12	10.72	09.92	9
10	08.48	07.83	07.68	07.54	07.77	08.26	09.12	10.11	10.61	11.12	10.72	09.71	10
11	08.48	08.10	07.77	07.56	07.70	08.26	09.12	09.71	10.21	10.61	10.02	09.41	11
12	09.28	09.04	09.00	08.80	08.91	09.62	10.66	11.71	12.26	12.72	12.61	11.81	12
13	11.62	11.47	11.38	11.28	11.30	12.32	13.01	14.12	14.21	14.32	14.21	13.12	13
14	11.84	11.41	11.22	11.06	11.04	11.81	12.66	12.96	13.71	14.21	13.71	13.01	14
15	12.56	12.11	11.62	11.52	11.46	11.52	12.51	13.12	13.71	14.42	15.36	14.51	15
16	12.82	12.53	12.30	12.17	12.21	12.32	13.01	13.92	14.21	14.16	13.86	12.91	16
17	11.76	11.28	10.62	10.40	10.28	10.91	11.52	12.21	13.01	13.36	12.72	12.11	17
18	11.79	10.90	10.74	10.63	10.55	10.56	11.41	11.52	12.11	11.81	11.81	11.06	18
19	09.74	09.05	08.97	08.86	09.10	10.61	10.72	11.71	11.92	12.32	11.71	10.61	19
20	09.62	09.12	08.96	08.91	08.82	08.91	09.46	10.32	10.66	10.82	10.56	09.81	20
21	09.28	08.95	08.74	08.86	08.95	09.31	10.11	10.91	11.52	11.52	11.41	10.42	21
22	10.72	10.27	10.13	09.68	09.85	10.72	11.31	11.52	11.81	11.62	11.76	11.06	22
23	09.86	09.45	09.54	09.56	09.94	10.21	10.61	11.36	11.86	11.86	11.41	10.66	23
24	09.06	08.53	08.10	07.64	07.84	07.92	08.91	09.52	10.16	10.21	09.92	09.31	24
25	07.76	07.37	06.98	06.88	07.10	07.52	08.51	09.22	09.81	10.16	10.11	09.36	25
26	09.68	09.44	09.30	08.95	09.01	09.22	10.02	11.22	12.21	11.92	11.86	11.36	26
27	10.69	10.19	09.80	09.70	09.81	09.92	10.51	11.01	11.81	11.86	11.64	11.01	27
28	11.62	11.16	10.20	09.87	09.84	10.32	10.96	11.41	11.76	11.52	11.22	10.51	28
29	08.26	08.12	07.38	07.34	07.50	08.32	08.91	09.71	10.51	10.61	10.32	09.92	29
30	08.51	08.15	07.68	07.56	07.87	08.32	09.01	09.71	10.26	10.51	10.16	09.12	30
31	07.46	07.20	07.04	06.76	06.92	07.81	08.61	09.71	10.30	10.11	10.11	09.62	31
เฉลี่ย	10.63	10.21	09.91	09.74	09.82	10.28	11.02	11.75	12.29	12.47	12.24	11.44	Mean

เวลา / วันที่	13	14	15	16	17	18	19	20	21	22	23	24	Time / Da
1	13.41	12.26	11.06	10.51	10.56	10.82	11.12	11.52	12.62	13.33	13.58	13.60	1
2	13.06	11.76	10.96	10.32	10.32	10.91	11.52	12.56	13.68	14.34	14.65	14.58	2
3	13.71	12.61	11.31	10.72	10.56	10.96	12.02	12.91	14.04	14.63	14.99	14.80	3
4	13.46	12.21	11.01	10.32	10.21	10.26	10.72	11.62	12.76	13.10	13.47	13.58	4
5	12.56	11.36	10.16	09.52	09.76	10.02	10.16	10.82	11.50	12.13	12.17	12.10	5
6	10.26	08.72	07.71	07.31	07.41	07.81	08.11	08.72	09.78	10.15	10.17	10.29	6
7	09.36	08.16	07.31	07.01	07.01	07.31	07.41	07.92	08.40	08.99	09.03	08.97	7
8	09.12	08.11	07.06	06.82	06.56	06.91	07.31	07.62	08.53	08.69	08.91	08.74	8
9	08.91	07.92	07.01	06.32	06.32	06.42	06.91	07.11	08.32	08.61	08.90	08.99	9
10	08.66	07.71	06.26	05.81	05.86	05.76	06.16	06.51	07.78	08.54	08.61	08.57	10
11	08.11	07.22	06.61	06.16	06.02	06.21	06.26	06.61	07.77	08.84	09.48	09.56	11
12	10.96	09.71	08.96	08.42	08.51	08.61	09.41	10.51	10.92	11.33	11.84	12.00	12
13	12.61	11.06	09.92	09.36	09.22	09.71	10.11	11.46	12.24	12.61	12.69	12.30	13
14	11.92	10.66	09.71	08.91	08.92	09.56	10.11	11.41	11.86	12.21	12.82	12.72	14
15	12.56	11.41	09.81	09.31	09.62	10.02	10.32	10.91	11.78	12.55	12.92	12.99	15
16	11.86	10.91	09.62	09.12	08.82	09.01	09.71	10.32	10.54	11.54	11.90	11.96	16
17	10.82	09.81	08.91	08.32	08.11	08.51	09.31	09.81	10.93	11.84	12.26	12.27	17
18	10.11	09.31	08.51	07.36	07.06	07.46	07.86	08.66	09.48	09.68	09.92	10.22	18
19	09.76	08.51	07.81	07.31	07.31	07.71	07.71	08.21	08.82	09.41	09.86	10.11	19
20	08.56	07.81	07.01	06.02	05.71	06.56	06.91	08.02	08.36	09.28	09.36	09.42	20
21	09.31	08.32	08.26	07.41	06.82	06.82	07.41	07.92	09.24	09.73	10.88	10.95	21
22	10.02	08.66	07.41	06.61	06.56	06.91	07.31	07.71	09.60	09.98	10.06	10.17	22
23	09.81	08.66	07.52	07.06	07.31	07.46	08.66	09.26	10.06	10.65	10.12	09.79	23
24	08.32	07.31	06.11	05.71	05.12	[illegible]	05.81	06.41	07.52	08.13	08.38	08.25	24
25	08.42	07.46	06.72	06.16	06.21	06.72	07.31	08.21	08.57	09.32	09.78	09.73	25
26	10.26	08.96	08.02	07.41	07.12	07.12	08.96	09.46	09.87	10.67	10.98	10.98	26
27	09.86	08.72	07.36	07.06	06.91	07.71	09.31	10.11	10.86	11.85	11.94	11.79	27
28	09.12	07.92	06.91	06.51	06.02	06.21	06.96	07.46	07.82	08.86	08.78	08.70	28
29	08.61	07.41	06.51	05.52	05.31	06.11	06.72	07.71	08.55	08.88	08.76	08.67	29
30	08.21	06.91	05.92	05.31	04.91	05.12	05.76	06.51	07.10	07.79	08.06	07.87	30
31	08.32	06.91	06.02	06.61	06.26	06.32	07.31	07.52	08.64	09.87	09.80	09.43	31
เฉลี่ย	10.33	09.18	08.18	07.62	07.48	07.83	08.41	09.10	09.91	10.57	10.81	10.78	Mean

กรุงเทพ ฯ มีนาคม ๒๔๙๓ Bangkok March 1950

อุณหภูมิอากาศ เป็นองศาเซนติเกรด

Air Temperature in Degrees Centigrade

เวลา / วันที่	เวลากรุงเทพ ฯ 1	2	3	4	5	6	7	8	9	10	11	12	Time / Date
							Bangkok Standard Time						
1	24.4	23.7	23.3	23.2	22.6	22.2	22.2	24.0	26.7	28.6	30.3	31.0	1
2	25.1	24.9	24.7	23.9	23.1	22.5	22.8	24.1	26.8	30.3	30.6	31.8	2
3	25.5	25.1	24.6	24.0	23.4	23.2	22.9	24.2	27.0	28.0	31.0	31.2	3
4	25.0	24.5	24.0	23.3	23.0	22.5	22.3	24.1	27.4	29.1	31.6	33.4	4
5	25.8	25.6	25.7	25.8	25.2	24.3	24.0	25.7	29.1	30.9	31.6	31.4	5
6	26.8	26.6	26.1	25.9	25.6	25.0	24.4	26.2	29.7	30.4	31.0	31.9	6
7	26.7	26.8	26.8	26.8	26.8	26.8	26.9	28.2	29.2	30.2	31.2	30.9	7
8	26.9	26.8	26.5	26.5	26.3	26.5	27.0	28.1	29.7	30.0	31.1	31.7	8
9	26.2	26.1	25.9	25.9	26.0	26.2	26.3	27.7	29.2	30.8	31.8	31.7	9
10	26.7	26.6	26.5	26.5	26.2	25.5	25.2	26.9	29.3	31.7	32.9	34.5	10
11	25.7	25.6	25.0	24.7	24.5	23.6	22.9	24.0	28.8	31.2	32.4	34.0	11
12	26.1	26.0	25.9	25.8	25.7	25.4	24.4	25.9	28.2	29.5	31.1	31.9	12
13	26.1	25.5	24.8	24.6	24.3	24.2	24.1	25.0	26.5	28.7	30.8	32.0	13
14	26.3	25.5	25.2	25.0	24.5	24.0	24.0	27.0	28.5	30.5	32.5	30.8	14
15	26.5	26.1	25.6	25.5	25.4	24.5	23.9	25.0	28.1	31.0	31.2	23.0	15
16	25.3	25.1	24.6	24.5	24.0	23.6	23.1	25.7	28.0	29.2	30.7	32.2	16
17	27.8	27.0	26.2	25.9	25.5	25.1	24.2	27.0	29.4	30.3	32.0	32.5	17
18	26.5	26.5	26.0	25.5	25.2	25.0	25.0	27.4	29.9	31.0	31.1	32.8	18
19	27.4	27.2	26.7	26.4	26.0	22.8	22.5	23.4	27.2	29.9	31.6	32.8	19
20	27.0	26.9	26.7	26.6	26.3	26.1	26.4	28.6	30.0	31.2	31.6	32.2	20
21	27.1	27.0	26.9	26.9	26.6	26.0	25.3	27.0	28.8	29.9	31.0	33.2	21
22	24.5	24.3	24.1	24.0	23.7	23.6	24.0	26.0	28.1	31.2	31.0	32.0	22
23	26.6	26.2	25.5	25.4	25.2	25.0	25.0	27.6	29.5	31.0	32.9	33.3	23
24	25.5	25.2	24.8	24.3	24.2	24.0	24.3	25.2	28.6	30.0	31.6	32.1	24
25	27.9	27.6	27.3	27.2	27.1	27.1	27.6	29.6	30.9	32.0	32.3	32.3	25
26	28.0	27.6	27.4	27.2	27.2	27.0	27.8	29.4	30.0	31.2	32.0	32.9	26
27	26.5	26.2	26.1	25.2	25.0	24.8	25.0	28.5	30.5	31.9	32.7	33.0	27
28	25.4	25.2	24.8	24.6	24.5	24.3	24.5	26.1	27.9	30.2	32.0	32.9	28
29	27.3	27.2	26.9	26.9	26.9	26.9	27.0	28.8	30.9	31.5	32.0	32.8	29
30	26.5	26.4	26.1	25.5	24.9	24.5	24.3	27.1	30.0	31.9	33.0	34.0	30
31	27.4	26.9	26.2	25.6	25.1	24.6	25.3	28.2	30.2	31.1	32.1	33.5	31
เฉลี่ย	26.3	26.1	25.7	25.5	25.2	24.7	24.7	26.5	28.8	30.5	31.6	32.1	Mean

เวลา / วันที่	13	14	15	16	17	18	19	20	21	22	23	24	Time / Date
1	32.5	33.2	32.9	32.4	31.5	30.6	28.3	27.1	26.3	26.1	25.5	25.3	1
2	32.2	33.1	33.3	32.6	31.1	29.5	27.9	27.1	26.4	26.1	25.8	25.8	2
3	32.9	33.2	33.9	34.1	33.5	31.5	28.8	27.7	27.0	26.6	25.9	25.7	3
4	34.4	35.0	35.7	35.8	33.4	32.0	29.4	27.8	27.0	26.8	26.6	26.3	4
5	31.6	31.8	32.1	31.6	30.8	29.6	28.1	27.5	27.3	27.2	27.1	27.0	5
6	31.8	32.0	31.9	31.2	30.6	29.0	27.9	27.7	27.6	27.5	27.2	26.8	6
7	31.8	31.9	32.0	31.3	30.6	29.0	28.0	27.7	27.6	27.5	27.4	27.3	7
8	31.7	31.8	32.3	32.0	31.0	29.5	28.2	27.9	27.7	27.5	26.7	26.5	8
9	33.0	32.9	33.0	32.3	31.8	29.9	28.1	28.0	27.9	27.6	27.1	26.9	9
10	35.5	35.8	25.9	36.1	34.0	32.9	29.9	27.5	26.6	26.2	26.0	25.8	10
11	35.3	35.1	34.1	34.0	33.8	29.1	28.0	27.0	26.6	25.9	25.9	26.0	11
12	32.6	32.2	32.1	31.4	30.5	28.9	28.0	27.9	27.6	27.4	27.2	26.8	12
13	31.2	32.9	33.8	33.0	33.1	29.9	28.7	28.0	27.9	27.7	27.2	26.8	13
14	29.2	31.5	33.0	33.0	31.[illegible]	29.1	28.1	27.8	27.6	27.4	26.9	26.7	14
15	28.9	32.2	32.2	31.9	29.2	28.1	27.2	26.9	26.6	26.0	25.7	25.5	15
16	32.9	33.0	32.5	32.0	31.2	30.0	28.4	28.0	27.9	27.8	27.5	27.4	16
17	33.0	32.7	32.4	32.1	31.1	29.3	28.2	28.0	27.8	27.7	27.6	26.9	17
18	32.8	33.0	33.1	33.0	32.0	30.4	29.5	28.3	28.2	28.1	27.8	27.6	18
19	33.9	33.4	32.2	31.9	30.9	29.9	28.2	28.1	28.0	27.6	27.4	27.2	19
20	32.6	32.9	32.8	31.9	30.7	28.2	28.7	28.3	28.2	27.7	27.4	27.2	20
21	33.7	32.3	28.3	26.9	30.[illegible]	29.8	28.9	27.9	27.7	27.1	26.6	25.2	21
22	34.0	34.1	34.1	34.7	34.2	33.5	30.2	29.2	29.0	28.6	28.1	27.3	22
23	33.9	33.0	33.6	33.1	31.[illegible]	30.0	28.7	28.0	27.4	26.2	25.7	25.6	23
24	33.0	32.6	32.8	32.0	31.7	[illegible]	29	28.3	28.1	28.1	28.1	28.0	24
25	32.9	33.5	33.1	32.8	31.9	30	29.[illegible]	29.0	28.7	28.7	28.6	28.3	25
26	33.0	33.5	33.6	32.0	31.8	30.7	29.0	28.8	28.2	28.6	27.8	26.9	26
27	32.9	33.0	32.7	31.[illegible]	3[illegible]	29.5	29.1	27.3	26.7	26.0	25.8	25.6	27
28	33.0	34.1	34.0	33.5	31.5	31.3	29.6	28.7	28.[illegible]	28.2	27.7	27.4	28
29	33.0	33.2	34.2	32.5	31.2	30.1	29	28.8	28.3	28.0	27.6	26.8	29
30	35.4	34.9	34.0	34.0	32.2	30.[illegible]	29.[illegible]	28.9	28.5	28.4	28.2	27.7	30
31	33.7	33.3	33.8	29.0	30.9	3[illegible]	28.8	27.8	27.3	26.5	26.3	25.9	31
เฉลี่ย	32.8	33.1	32.8	32.5	31.6	30.1	28.6	28.0	27.6	27.[illegible]	27.0	26.7	Mean

ความชื้นสัมพันธ์ประจำรายวันรายชั่วโมงเป็นเรือนร้อย

Hourly Relative Humidity in Percent

เวลา / วันที่	เวลากรุงเทพ ฯ								Bangkok Standard Time				Time / Date
	1	2	3	4	5	6	7	8	9	10	11	12	
1	95.0	95.0	95.0	95.0	97.0	97.0	98.0	91.0	80.0	74.0	64.0	50.0	1
2	96.0	96.0	96.0	97.0	97.0	97.0	92.0	88.0	79.0	74.0	67.0	63.0	2
3	94.0	94.0	95.0	97.0	97.0	98.0	98.0	93.0	85.0	85.0	60.0	59.0	3
4	93.0	94.0	96.0	97.0	97.0	98.0	98.0	90.0	82.0	77.0	56.0	48.0	4
5	91.0	93.0	94.0	95.0	95.0	97.0	96.0	88.0	80.0	63.0	64.0	65.0	5
6	90.0	90.0	91.0	92.0	95.0	95.0	97.0	91.0	75.0	71.0	68.0	64.0	6
7	86.0	86.0	86.0	86.0	86.0	86.0	86.0	82.0	78.0	73.0	70.0	71.0	7
8	88.0	89.0	90.0	90.0	90.0	91.0	89.0	85.0	78.0	79.0	70.0	68.0	8
9	91.0	91.0	92.0	92.0	93.0	93.0	95.0	88.0	79.0	71.0	65.0	65.0	9
10	94.0	94.0	95.0	96.0	97.0	98.0	98.0	92.0	76.0	60.0	40.0	34.0	10
11	97.0	97.0	97.0	97.0	98.0	98.0	100.0	99.0	80.0	60.0	48.0	43.0	11
12	93.0	93.0	94.0	94.0	95.0	95.0	96.0	91.0	83.0	73.0	63.0	59.0	12
13	89.0	89.0	89.0	80.0	80.0	83.0	80.0	83.0	81.0	60.0	52.0	51.0	13
14	94.0	94.0	95.0	96.0	97.0	97.0	97.0	85.0	79.0	71.0	61.0	62.0	14
15	88.0	90.0	92.0	94.0	94.0	95.0	93.0	90.0	79.0	67.0	59.0	93.0	15
16	94.0	94.0	96.0	97.0	97.0	98.0	98.0	87.0	81.0	78.0	69.0	62.0	16
17	87.0	84.0	86.0	77.0	83.0	84.0	90.0	84.0	76.0	69.0	62.0	62.0	17
18	92.0	93.0	95.0	96.0	97.0	98.0	96.0	87.0	76.0	67.0	66.0	57.0	18
19	88.0	88.0	88.0	88.0	89.0	84.0	88.0	83.0	82.0	64.0	55.0	53.0	19
20	91.0	91.0	91.0	91.0	91.0	92.0	90.0	84.0	78.0	66.0	65.0	66.0	20
21	88.0	88.0	87.0	88.0	89.0	93.0	95.0	86.0	80.0	77.0	69.0	58.0	21
22	90.0	91.0	92.0	93.0	93.0	94.0	92.0	85.0	74.0	64.0	64.0	62.0	22
23	70.0	76.0	77.0	79.0	81.0	84.0	85.0	72.0	63.0	60.0	59.0	54.0	23
24	89.0	94.0	94.0	94.0	94.0	95.0	95.0	91.0	81.0	79.0	70.0	67.0	24
25	88.0	89.0	89.0	88.0	89.0	88.0	78.0	78.0	73.0	69.0	68.0	65.0	25
26	88.0	87.0	87.0	89.0	90.0	90.0	86.0	82.0	76.0	70.0	62.0	59.0	26
27	93.0	94.0	94.0	95.0	96.0	97.0	96.0	82.0	76.0	64.0	58.0	59.0	27
28	89.0	88.0	87.0	86.0	88.0	90.0	91.0	83.0	78.0	73.0	66.0	63.0	28
29	93.0	90.0	90.0	91.0	91.0	92.0	91.0	84.0	72.0	71.0	65.0	63.0	29
30	92.0	92.0	92.0	93.0	93.0	93.0	89.0	84.0	77.0	68.0	60.0	56.0	30
31	85.0	86.0	92.0	95.0	95.0	95.0	93.0	83.0	78.0	70.0	65.0	60.0	31
เฉลี่ย	90.2	90.6	90.8	91.5	92.4	93.1	92.5	86.2	77.9	69.9	62.2	60.0	Mean

เวลา / วันที่	13	14	15	16	17	18	19	20	21	22	23	24	Time / Date
1	49.0	46.0	43.0	50.0	53.0	53.0	67.0	73.0	84.0	90.0	94.0	95.0	1
2	60.0	58.0	57.0	56.0	63.0	70.0	79.0	84.0	89.0	90.0	92.0	93.0	2
3	53.0	47.0	44.0	43.0	46.0	58.0	69.0	76.0	79.0	81.0	85.0	88.0	3
4	42.0	40.0	36.0	35.0	46.0	54.0	70.0	81.0	86.0	86.0	87.0	88.0	4
5	64.0	63.0	62.0	60.0	64.0	70.0	81.0	86.0	87.0	89.0	89.0	90.0	5
6	66.0	65.0	63.0	66.0	71.0	79.0	85.0	83.0	82.0	82.0	84.0	85.0	6
7	68.0	63.0	62.0	68.0	69.0	74.0	83.0	85.0	86.0	87.0	88.0	88.0	7
8	68.0	67.0	62.0	62.0	62.0	68.0	77.0	78.0	98.0	82.0	87.0	91.0	8
9	63.0	63.0	63.0	64.0	59.0	74.0	85.0	86.0	84.0	88.0	91.0	92.0	9
10	30.0	30.0	26.0	29.0	49.0	52.0	67.0	76.0	85.0	93.0	94.0	95.0	10
11	39.0	35.0	39.0	39.0	37.0	75.0	81.0	88.0	89.0	91.0	92.0	93.0	11
12	52.0	55.0	57.0	58.0	68.0	73.0	78.0	79.0	80.0	82.0	82.0	86.0	12
13	53.0	48.0	48.0	48.0	51.0	65.0	71.0	80.0	84.0	85.0	90.0	91.0	13
14	71.0	64.0	55.0	55.0	64.0	78.0	81.0	81.0	83.0	83.0	84.0	86.0	14
15	59.0	52.0	48.0	52.0	69.0	77.0	84.0	84.0	87.0	89.0	91.0	92.0	15
16	58.0	58.0	60.0	58.0	59.0	67.0	78.0	84.0	84.0	84.0	85.0	86.0	16
17	59.0	57.0	58.0	60.0	65.0	73.0	81.0	82.0	83.0	86.0	86.0	88.0	17
18	56.0	58.0	52.0	53.0	56.0	67.0	80.0	83.0	85.0	85.0	87.0	87.0	18
19	52.0	51.0	55.0	52.0	57.0	68.0	82.0	83.0	83.0	88.0	90.0	90.0	19
20	60.0	56.0	58.0	62.0	69.0	82.0	78.0	81.0	84.0	85.0	88.0	88.0	20
21	59.0	61.0	69.0	74.0	61.0	72.0	78.0	86.0	87.0	87.0	89.0	88.0	21
22	58.0	57.0	53.0	49.0	50.0	55.0	73.0	79.0	84.0	84.0	67.0	70.0	22
23	55.0	61.0	60.0	57.0	60.0	74.0	78.0	78.0	80.0	81.0	81.0	82.0	23
24	62.0	65.0	63.0	67.0	69.0	70.0	80.0	85.0	91.0	91.0	90.0	89.0	24
25	61.0	55.0	59.0	60.0	67.0	69.0	78.0	79.0	85.0	86.0	85.0	86.0	25
26	60.0	55.0	55.0	62.0	60.0	66.0	79.0	80.0	82.0	77.0	84.0	89.0	26
27	61.0	58.0	56.0	62.0	68.0	77.0	79.0	73.0	76.0	81.0	85.0	89.0	27
28	62.0	60.0	59.0	60.0	64.0	65.0	75.0	81.0	86.0	86.0	89.0	89.0	28
29	62.0	57.0	53.0	59.0	66.0	76.0	82.0	82.0	84.0	86.0	88.0	91.0	29
30	52.0	52.0	50.0	49.0	61.0	70.0	76.0	77.0	77.0	80.0	82.0	85.0	30
31	58.0	57.0	55.0	65.0	63.0	69.0	78.0	81.0	82.0	84.0	85.0	84.0	31
เฉลี่ย	57.2	55.3	54.2	55.9	60.2	69.0	77.8	81.2	83.7	85.5	86.8	88.2	Mean

กรุงเทพ ฯ มีนาคม ๒๔๙๓ Bangkok March 1950

ทิศและกำลังของลมรายชั่วโมง (โบฟอรตสเกล)

Hourly Direction and Force of Surface Winds (Beaufort Scale)

เวลา / วันที่	1		2		3		4		5		6		Time / Date
	Dir	Force	Dir.	Force	Dir.	Force	Dir.	Force	Dir.	Force	Dir.	Force	
1	C	0	C	0	C	0	C	0	C	0	C	0	1
2	C	0	SSW	1	C	0	C	0	C	0	C	0	2
[illegible]	S	1	SSE	1	ESE	1	ESE	1	ESE	1	ESE	1	3
[illegible]	C	0	C	0	C	0	C	0	ENE	1	ENE	1	4
[illegible]	WSW	1	WSW	1	WSW	1	SSW	1	SSW	1	SSW	1	5
[illegible]	WSW	3	SW	3	SSW	1	SSW	1	SSW	1	SSW	1	6
[illegible]	SW	2	WSW	1	SSW	1	SSW	1	SSW	1	SSW	1	7
[illegible]	WSW	2	SSW	2	SSW	1	SSW	1	SSW	1	SSW	1	8
[illegible]	WSW	1	SSW	1	SSW	1	SSW	1	SSW	1	SSW	1	9
1[illegible]	SSE	1	SSE	1	SSE	1	SSE	1	C	0	C	0	10
1[illegible]	WSW	1	WSW	1	SW	1	WSW	1	C	0	ESE	1	11
1[illegible]	SW	2	SW	2	SW	1	SSW	1	SSW	1	SSE	1	12
1[illegible]	SSE	1	ESE	2	ESE	2	SE	1	ENE	1	C	0	13
1[illegible]	SSW	1	SSW	1	C	0	C	0	C	0	ENE	1	14
1[illegible]	SSW	2	SSE	1	SSE	1	SSW	1	SSW	1	ENE	1	15
1[illegible]	SSW	1	SW	1	SSE	1	SSE	1	C	0	ESE	1	16
1[illegible]	S	2	SSW	1	ESE	1	C	0	C	0	ENE	1	17
1[illegible]	SSE	2	S	1	WSW	1	C	0	C	0	ESE	1	18
1[illegible]	SSE	2	SSE	2	SSE	1	ENE	1	ENE	2	ESE	1	19
2[illegible]	SSE	2	SSE	1	SSE	1	SSE	1	SSE	1	SSE	1	20
2[illegible]	SSE	2	SSE	2	SSE	2	SSE	1	SSE	1	C	0	21
22	N	1	C	0	SSE	1	SSW	1	N	1	C	0	22
2[illegible]	SSW	1	WSW	1	WSW	1	C	0	C	0	C	0	23
24	C	0	C	0	C	0	ENE	1	ESE	1	C	0	24
2[illegible]	WSW	2	WSW	2	WSW	2	WSW	1	SSW	1	SSW	1	25
2[illegible]	WSW	2	WSW	2	WSW	2	SW	2	SW	2	SW	2	26
27	C	0	C	0	C	0	C	0	C	0	C	0	27
28	C	0	N	2	NE	1	NE	1	ESE	1	ESE	1	28
29	SSE	1	S	1	SSE	1	SSE	1	S	1	S	1	29
30	C	0	C	0	C	0	C	0	C	0	C	0	30
31	SSE	2	C	0	C	0	C	0	C	0	C	0	31
ความถี่	SSE,WSW	1.2	SSE,WSW	1.1	SSE,C	0.9	SSW,C	0.7	SSW,C	0.7	C.	0.7	Freq.

เวลา / วันที่	7		8		9		10		11		12		Time / Date
	Dir.	Force	Dir.	Force	Dir.	Force	Dir.	Force	Dir.	Force	Dir.	Force	
[illegible]	C	0	ENE	1	ENE	1	ESE	1	ENE	1	ENE	1	1
2	C	0	ENE	1	E	1	C	0	SSE	1	E	1	2
[illegible]	C	0	E	1	ESE	2	ENE	1	ENE	1	ENE	1	3
4	ENE	1	ENE	1	ESE	1	ENE	1	ENE	2	ENE	2	4
[illegible]	SSW	1	SSW	1	WSW	3	WSW	3	SW	3	WSW	3	5
[illegible]	SE	1	SE	1	SSW	3	SW	2	WSW	3	WSW	2	6
[illegible]	SSW	1	SW	2	WSW	2	WSW	3	SW	3	SSW	3	7
[illegible]	SSW	1	SSW	2	SSW	2	SSW	2	SSW	3	SSW	2	8
[illegible]	SSW	1	SSE	1	SW	2	SSW	3	SSE	3	SSE	3	9
1[illegible]	C	0	C	0	C	0	C	0	WNW	3	WNW	2	10
11	ESE	1	SSE	1	SSE	1	WSW	1	C	0	W	1	11
12	SE	1	SSE	1	S	2	SSW	4	SSW	3	SSW	3	12
1[illegible]	ENE	1	ENE	1	NNE	2	ENE	2	NE	2	ENE	2	13
1[illegible]	ENE	1	E	1	ENE	2	SSE	2	ESE	1	SSE	2	14
1[illegible]	C	0	ENE	1	C	0	SSE	1	NNE	5	NNE	3	15
17	ENE	1	C	0	C	0	SSW	2	SSW	2	SSE	2	16
1[illegible]	ENE	1	ESE	2	ESE	2	SSE	3	SSE	2	SSE	3	17
19	C	0	ESE	1	SSE	2	SSE	2	S	2	S	2	18
[illegible]	SSE	2	SSE	1	SSE	3	SSE	2	SSE	1	ESE	2	19
[illegible]	SSE	1	SE	1	ESE	2	SSE	2	SSE	4	SSE	3	20
[illegible]	ENE	1	ENE	2	ENE	2	ENE	2	SSE	1	SSE	1	21
[illegible]	C	0	N	1	N	1	N	1	N	1	N	1	22
[illegible]	C	0	WNW	2	WNW	2	SW	2	SW	1	SW	2	23
[illegible]	C	0	C	0	SSE	1	SSW	2	SW	2	SSW	3	24
[illegible]	SSW	1	SSW	2	SW	2	WSW	3	WSW	[illegible]	WSW	3	25
[illegible]	SSW	1	SSW	3	SW	3	WSW	3	SSW	[illegible]	WSW	3	26
[illegible]	C	0	C	0	SSW	2	WSW	1	SSW	3	WSW	3	27
[illegible]	ESE	1	ESE	1	ESE	1	SSE	2	SSE	1	C	0	28
[illegible]	SSE	1	SSE	2	SSE	2	S	2	S	2	S	2	29
[illegible]	C	0	ENE	1	SSE	1	SSE	1	SSW	2	S	2	30
[illegible]	C	0	C	0	S	2	SSW	3	SSW	3	S	3	31
[illegible]	C.	0.6	ENE	1.2	SE,ESE	1.7	SSE	1.9	SSE,WSW	2.2	SSE,WSW	12.	Freq.

ทิศและกำลังของลมรายชั่วโมง (โบฟอรตสเกล)

Hourly Direction and Force of Surface Winds (Beaufort Scale)

วันที่ \ เวลา	13		14		15		16		17		18	
	Dir.	Force	Dir.	Force	Dir	Force	Dir.	Force	Dir.	Force	Dir.	Force
1	ESE	1	SSE	1	C	0	SSW	1	SSW	1	S	1
2	C	0	SSW	2	SSW	2	SSW	2	SSW	2	SSW	2
3	NE	1	NE	1	ENE	1	ESE	2	S	1	SSW	2
4	E	3	ESE	1	ESE	2	SSW	2	WSW	2	WSW	2
5	WSW	3	WSW	3	WSW	2	WSW	3	WSW	3	WSW	3
6	WSW	2	SW	3	SW	3	WSW	2	SW	2	SW	1
7	SW	3	WSW	3	SW	3	WSW	3	SW	3	SW	2
8	SW	3	WSW	3	WSW	3	WSW	3	SSW	3	SSW	2
9	SSE	3	SSE	3	S	3	SSE	4	SSE	3	SSE	3
10	NNW	3	W	3	WSW	1	WSW	1	SSW	2	C	0
11	W	2	SW	2	SSW	2	WSW	2	SW	2	SSW	2
12	SSW	3	SSW	3	SSW	3	SW	3	SSW	3	SSW	3
13	ENE	1	ENE	2	NE	1	C	0	C	0	S	3
14	SSW	1	WSW	2	SSW	2	SSW	2	SSE	3	SSE	4
15	NNE	3	ENE	2	SSE	2	SSE	2	SSE	2	SSE	2
16	SSW	2	SSW	2	S	2	S	2	S	2	SSE	2
17	S	3	S	3	S	3	SSE	3	SSE	3	SSE	3
18	S	2	SSE	2	S	2	S	3	S	3	SSE	2
19	SSE	2	SSE	3	SSE	4	S	3	SSE	3	SSE	2
20	SSE	3	SSE	3	S	3	S	3	S	3	SSE	3
21	N	2	WNW	1	S	4	WNW	1	SW	1	SSW	1
22	N	1	N	1	C	0	C	0	C	0	WSW	2
23	SW	2	SW	3	SSW	3	SSW	2	SSW	3	SSW	3
24	SW	2	WSW	3	SW	3	SSW	3	SSW	2	SW	2
25	SW	3	WSW	4	SSW	4	SSW	4	SSW	4	SSW	3
26	SW	3	WSW	3	WSW	3	WSW	3	SSW	3	SSW	3
27	SW	3	WSW	3	WSW	3	SSW	3	SSW	3	SSW	3
28	SW	1	SSE	1	SE	2	SSE	3	SSE	2	SSE	2
29	S	2	SSW	2	SSW	3	S	3	SSE	3	SSE	3
30	SW	2	S	2	SSW	3	SSE	3	SSE	3	SSE	2
31	S	3	S	4	SSE	4	SE	4	SSE	2	SSE	2
ความถี่	SW	2.2	WSW	2.4	SSW	2.5	SSW,WSW	2.4	SSW	2.3	SSE,SSW	2.3

วันที่ \ เวลา	19		20		21		22		23		24	
	Dir.	Force	Dir.	Force	Dir.	Force	Dir.	Force	Dir.	Force	Dir.	Force
1	C	0	C	0	C	0	SSW	1	C	0	C	0
2	SSW	1	SSW	1	SSW	1	S	1	S	1	S	1
3	SSW	1	SSW	1	C	0	C	0	C	0	C	0
4	WSW	1	WSW	1	W	1	WSW	1	WSW	1	WSW	1
5	WSW	2	SW	2	SW	3	WSW	3	WSW	3	WSW	3
6	SW	2	SW	2	SW	2	SW	2	SW	1	WSW	1
7	WSW	2	WSW	2	WSW	2	SSW	2	SW	2	SW	2
8	WSW	3	WSW	2	WSW	2	WSW	2	WSW	1	WSW	1
9	SSE	2	SSE	3	SSE	3	SSE	3	S	3	SSE	3
10	S	1	SSW	1	SSW	1	SSW	1	SW	2	WSW	1
11	S	1	WSW	1	WSW	1	WSW	1	SSW	1	WSW	2
12	SW	3	SW	3	WSW	3	SW	3	SSW	2	ESE	2
13	SSE	2	SSE	1	SSE	1	S	1	SSW	1	SSW	1
14	SSE	3	S	2	SSE	3	SSW	3	SSE	2	S	2
15	SSE	2	SSW	1	C	0	SSE	2	SSE	2	SSW	1
16	SSE	1	SSE	1	SSE	3	SSE	2	SSE	2	SSE	2
17	SSE	2	SSE	2	SSE	2	SSE	3	S	2	SSE	2
18	SSE	2	SSE	2	SSE	2	SSE	2	SSE	2	SSE	2
19	SSE	2	SSE	2	SSE	2	SSE	1	SSE	2	SSE	2
20	SSE	3	SSW	2	SSE	2	S	2	S	2	SSE	3
21	SSW	1	WSW	1	WSW	1	WSW	1	N	3	N	2
22	WSW	2	SSW	2	WSW	2	WNN	2	WNW	3	W	1
23	C	0	E	1	C	0	W	2	SSW	2	SSW	1
24	SW	2	SW	2	SW	2	SW	2	SW	2	SW	3
25	SSW	3	SW	3	SSW	2	SSW	2	SW	3	SW	2
26	SSW	3	SW	2	SW	2	SSW	1	SSE	1	C	0
27	SSW	3	SSE	2	SSE	2	SSE	1	SSW	1	NNW	1
28	SSE	1	SSE	1	S	1	SSW	1	S	1	C	0
29	SSE	2	SSE	2	S	1	SSW	1	C	0	C	0
30	SSE	2	SSE	2	SSE	3	SSE	2	S	2	S	2
31	ESE	2	ESE	2	C	0	ENE	1	C	0	C	0
ความถี่	SSE	1.8	SSE	1.7	SSE	1.6	SSW,SSE	1.7	SSE	1.6	SSE,WSW	1.4

กรุงเทพ ฯ มีนาคม ๒๔๙๓ Bangkok March 1950

จำนวนฝนรายชั่วโมงเป็นมิลลิเมตร

Hourly Rainfall in Millimetres

เวลา / วันที่	เวลากรุงเทพ ฯ Bangkok Standard Time 1	2	3	4	5	6	7	8	9	10	11	12	Time / Date
1													1
2													2
3													3
4													4
5													5
6													6
7													7
8													8
9													9
10													10
11													11
12													12
13													13
14													14
15												11.1	15
16													16
17													17
18													18
19													19
20													20
21													21
22													22
23													23
24													24
25													25
26													26
27													27
28													28
29													29
30													30
31													31
รวม												11.1	Total

เวลา / วันที่	13	14	15	16	17	18	19	20	21	22	23	24	Time / Date
1													1
2													2
3													3
4													4
5													5
6													6
7													7
8													8
9													9
10													10
11													11
12													12
13													13
14													14
15													15
16													16
17													17
18													18
19													19
20													20
21		2.4	12.6	1.0									21
22													22
23													23
24													24
25													25
26													26
27													27
28													28
29													29
30													30
31													31
รวม		2.4	12.6	1.0									Total

กรุงเทพ ฯ มีนาคม ๒๔๙๓ Bangkok March 1950

วันที่	ทรรศนะวิสัยทางนอน (0–9) Horizontal Visibility (0-9) เวลากรุงเทพ ฯ				จำนวนเมฆ (0–8) Amount of Clouds (0-8) Bangkok Standard Time				Date
	7	10	13	16	7	10	13	16	
1	5	7	7	7	4	2	4	5	1
2	4	7	7	7	2	4	3	1	2
3	5	7	7	7	0	1	1	1	3
4	5	6	7	7	4	3	5	5	4
5	5	7	7	7	1	1	1	1	5
6	5	7	7	7	5	3	1	1	6
7	6	7	7	7	3	4	4	1	7
8	6	7	7	7	3	1	2	1	8
9	6	7	7	7	5	3	3	1	9
10	5	7	7	7	2	2	1	1	10
11	1	6	6	7	Invisible	2	1	1	11
12	6	7	7	7	3	6	3	2	12
13	6	7	7	7	6	4	7	1	13
14	6	7	7	7	4	3	7	2	14
15	6	7	7	7	3	2	5	4	15
16	6	6	7	7	4	1	1	1	16
17	5	7	7	7	6	3	2	2	17
18	6	7	7	7	1	1	1	1	18
19	5	6	7	7	3	2	3	2	19
20	6	7	7	7	2	4	2	3	20
21	5	7	7	7	7	3	4	4	21
22	5	7	7	7	1	1	5	2	22
23	3	7	7	7	2	1	2	1	23
24	3	6	7	7	7	5	5	6	24
25	6	7	8	8	5	3	2	6	25
26	6	7	8	8	7	7	7	6	26
27	6	8	8	8	4	5	5	6	27
28	7	7	7	8	7	7	7	7	28
29	6	7	8	8	7	7	5	5	29
30	6	7	8	8	5	3	4	4	30
31	6	7	7	7	5	3	3	7	31
เฉลี่ย	5.3	6.9	7.1	7.2	3.8	3.1	3.4	2.9	Mean

วันที่	ชนิดของเมฆ Form of Clouds				Date
	7	10	13	16	
1	Sc. Ci.	Cu. Ci.	Cu. Co.	Cu. Ci.	1
2	Ci.	Cu.	Cu.	Cu.	2
3	-	Cu.	Cu.	Cu.	3
4	Ci.	Ci.	Cu Cs.	Cs.	4
5	Sc.	Cu.	Cu	Cu. Ci. Cs.	5
6	Cs.	Cu. Sc. Cs.	Cu	Cu Cb.	6
7	Sc.	Cu. Sc.	Cu. Cs.	Cs.	7
8	Cu. Sc.	Cu.	Cu. Sc.	Cu.	8
9	Sc. Ac. Ci.	Sc. Fc.	Cu.	Cu. Ci.	9
10	Cu. Ci.	Cu. Sc.	Cu.	Cu. Ci.	10
11	Invisible	Sc. Ci.	Ci.	Cu. Ci.	11
12	Cu. Sc. Ci.	Cu. Sc. Fc. Ci.	Cu. Ac. Ci.	Cb Ci	12
13	Cu. Ac. As. Ci. Cs.	Cu. Ac. Ci.	Cu. Sc. Ci	Cu. Ci.	13
14	Ac. Ci.	Cu. Sc.	Cu Cb Cs.	Cu Cb. Ci.	14
15	Cu. Cb. Sc. Ac.	Cu. Sc. Ci.	Cu. Sc. Ac. Ci.	Sc. Ac. As. Ci.	15
16	Ci.	Cu. Sc. Ci.	Cu.	Cu.Cb. Ci.	16
17	Cu. Sc. Cs.	Cu. Sc Ac. Ci.	Cu. Ci.	Cu. Ci.	17
18	Ci.	Cu. Ac. Ci.	Cu. Ci.	Cu. Ci.	18
19	Cu. Cb. Cs.	Ac. Ci.	Ac. Ci.	Ac. Ci.	19
20	Cu. Ci.	Cu. Ac. Cs.	Cu. Ci.	Cu. Ci.	20
21	Cu. Sc. Ci.	Cu. Sc.	Cu. Sc.	Cu. Cb. Sc. Ci.	21
22	Cu. Sc. Ci.	Cu. Ci.	Cu. Ci.	Cu. Ci.	22
23	Sc. Ac. Ci.	Cu. Sc. Ac.	Cu. Ac. Ci.	Cu. Cb. Ci.	23
24	Cu. Sc. Cs.	Cu. Sc. Ci.	Cu. Ci.	Cu. Ci. Cs	24
25	Cu. Ci.	Cu. Ci.	Cu. Cb. Ci.	Cu. Sc. Ac. Ci. Cs.	25
26	Sc. Ac. Cs.	Cu. Ci.	Cu. Cb. Ac. Ci	Cu. Cb. Ci.	26
27	Cu. Ac. As. Ci.	Cu. Ac. Ci.	Cu. Ac. Ci.	Cu. Sc. Ci. Cs.	27
28	Sc. As. Ci. Cs.	Cu. Ci. Cs.	Cu. Ci. Cs.	Cu. Cb. Ci.	28
29	Sc. Cb. Ac. Ci.	Cu. Sc Ci.	Cu. Sc. Ci.	Cb. Ci.	29
30	Sc. Ac. Ci.	Cu. Fc. Ac. Ci.	Cu. Ci.	Cu. Cb. Ci. Cs.	30
31	Cu. Sc. Ac. Ci.	Cu. Sc. Ci.	Cu. Ci.	Cu. Cb. Ci.	31

กรุงเทพ ฯ มีนาคม ๒๔๙๓ Bangkok March 1950

ค่าเฉลี่ยของผลการตรวจอุตุนิยมประจำวันและประจำเดือน

Daily and Monthly Values of Meteorological Elements

Days	Mean Barometric Pressure + 1000mb.	Temperature Max. °C.	Temperature Min. °C.	Temperature Range °C.	Temperature Mean °C.	Relative Humidity %	Wind Velocity Extreme Km./hr.	Wind Velocity Mean Km/hr.	Mean Amount of Cloud 0-8	Total Rainfall mm.	Mean Visibility 0-9	Amount of Evaporation mm.	Weather Remarks
1	13.18	33.8	21.7	12.1	27.2	76.2	12.8	1.5	3.8	-	6.5	7.7	
2	13.10	33.4	22.2	11.2	27.6	80.5	16.0	2.3	2.5	-	6.3	6.2	
3	13.71	34.6	22.8	11.8	28.0	76.0	16.0	3.5	0.8	-	6.5	5.8	
4	13.13	36.7	22.2	14.5	28.4	74.0	19.2	4.7	4.3	-	6.3	7.3	
5	12.07	32.6	23.8	8.8	28.2	80.3	25.6	10.7	1.0	-	6.5	8.8	
6	10.35	32.9	24.3	8.6	28.4	80.4	25.6	8.9	2.5	-	6.5	6.8	
7	09.10	32.8	26.2	6.6	28.7	79.0	28.8	9.9	3.0	-	6.8	7.0	
8	08.72	32.9	26.0	6.9	28.7	78.7	27.2	9.2	1.8	-	6.8	7.4	
9	08.46	33.9	25.6	8.3	28.8	80.3	27.2	12.0	3.0	-	6.8	7.5	
10	08.13	36.6	25.0	11.6	29.2	70.8	24.0	4.7	1.5	-	6.5	6.2	
11	08.15	36.9	22.4	14.5	28.5	75.5	22.4	5.4	1.0	-	5.0	9.8	
12	10.32	33.1	24.0	9.1	28.3	78.3	36.8	11.5	3.5	-	6.8	7.7	T
13	11.90	34.3	23.9	10.4	28.2	72.1	27.2	6.4	4.5	-	6.8	8.8	
14	11.61	34.1	23.9	10.2	28.2	79.7	35.2	8.3	4.0	-	6.8	7.2	T
15	12.03	33.0	23.0	10.0	27.3	79.9	44.8	7.5	3.5	11.1	6.8	6.8	
16	11.74	33.9	22.9	11.0	28.1	79.7	20.8	6.5	1.8	-	6.5	5.0	
17	10.88	33.5	23.9	9.6	28.7	75.1	28.8	9.6	3.3	-	6.5	6.9	
18	10.02	33.8	24.6	9.2	29.0	77.9	22.4	8.3	1.0	-	6.8	7.3	
19	09.49	34.9	22.1	12.8	28.4	75.0	46.4	10.1	2.5	-	6.3	7.9	T
20	08.71	33.1	25.8	7.3	29.0	78.6	28.8	11.3	2.8	-	6.8	9.7	
21	09.29	34.6	25.2	9.4	28.4	79.5	27.2	6.9	4.5	16.0	6.5	8.2	T
22	09.62	35.9	23.3	12.6	28.9	73.9	24.0	4.7	2.3	-	6.5	5.1	
23	09.70	34.4	24.5	9.9	28.8	71.1	32.0	6.6	1.5	-	6.0	7.5	T
24	07.89	33.9	23.9	10.0	28.4	81.9	25.6	7.5	5.8	-	5.8	8.8	
25	08.14	34.4	26.9	7.5	29.8	76.3	38.4	13.3	4.0	-	7.3	6.9	
26	09.77	33.8	26.9	6.9	29.6	75.6	30.4	11.5	6.8	-	7.3	10.0	
27	10.06	34.0	24.2	9.8	28.6	77.9	25.6	7.9	5.0	-	7.5	10.2	
28	09.24	35.0	24.0	11.0	28.8	77.4	20.8	5.0	7.0	-	7.3	8.5	
29	08.15	35.0	26.3	8.7	29.5	78.3	25.6	7.4	6.0	-	7.3	6.8	
30	07.76	35.9	24.4	11.5	29.5	75.0	30.4	7.3	4.0	-	7.3	7.2	
31	08.11	34.7	24.4	10.3	28.7	77.4	48.0	7.4	4.5	-	6.8	8.5	T
Totals										27.1		235.5	
Means	10.08	34.3	24.2	10.1	28.6	77.2	27.9	7.7	3.3	-	6.7	7.6	
Abs. Max.	16.26	36.9		14.5		100.0	48.0			16.0		10.2	
Days	4th	11th		4,11		11th	31st			21st		27th	
Abs. Min.	04.91		21.7	6.6		26.0				-		5.0	
Days	30th		1st	7th		10th				-		16th	

กรุงเทพฯ – BANGKOK

ผลสรุปการตรวจประจำเดือนมีนาคม ๒๔๙๓

Monthly Summary for March 1950

1. ความกดอากาศ – AIR PRESSURE

สูงสุด	Extreme Maximum	1016.26 mb.	ที่เมื่อ - on the 4th
ต่ำสุด	Extreme Minimum	1004.91 mb.	ที่เมื่อ - on the 30th
ระยะเปลี่ยนประจำวันสูงสุด	Max. Diurnal Range	6.05 mb.	ที่เมื่อ - on the 4, 15
ปานกลางสูงสุด	Mean Maximum	1012.55 mb.	
ปานกลางต่ำสุด	Mean Minimum	1007.46 mb.	
ปานกลาง	Mean	1010.08 mb.	

2. อุณหภูมิอากาศ – AIR TEMPERATURE

สูงสุด	Extreme Maximum	36.9 °C.	ที่เมื่อ - on the 11th
ต่ำสุด	Extreme Minimum	21.7 °C.	ที่เมื่อ - on the 1st
ระยะเปลี่ยนประจำวันสูงสุด	Max. Diurnal Range	14.5 °C.	ที่เมื่อ - on the 4,11
ปานกลางสูงสุด	Mean Maximum	34.3 °C.	
ปานกลางต่ำสุด	Mean Minimum	24.2 °C.	
ปานกลาง	Mean	28.6 °C.	

3. ความชื้นสัมพันธ์ – RELATIVE HUMIDITY

สูงสุด	Highest	100.0 %	ที่เมื่อ - on the 11th
ต่ำสุด	Lowest	26.0 %	ที่เมื่อ - on the 10th
ปานกลาง	Mean	77 2 %	

4. ลม – SURFACE WINDS

ความเร็วสูงสุด	Greatest Velocity	48.0 Km / hr.
ความเร็วปานกลาง	Mean Velocity	7.7 Km / hr.
ทิศร่วม	Resultant Direction	S 8° 31' W

5. ฝนตก – RAINFALL

รวมทั้งเดือน	Total Amount	27.1 mm.	
ต่างจากปรกติ	Departure from normal	- 10 7 mm.	
ความแรงของฝน	Greatest intensity	10.0 mm. in 20 minutes.	
ตกมากที่สุดในวันหนึ่ง	Heaviest fall in 24 hrs.	16.0 mm.	ที่เมื่อ - on the 21st

6. หมายเหตุ – MISCELLANEOUS INFORMATION

ท้องฟ้าไม่มีเมฆ	Cloudless sky	0
ท้องฟ้ามีเมฆบางส่วน	Partly cloudy sky	16
ท้องฟ้ามีเมฆมาก	Cloudy sky	15
ท้องฟ้ามีเมฆเต็ม	Overcast	0
วันมีฝนตก	Rainy days	2
วันมีน้ำค้าง	Days with dew	31
วันมีหมอก	Days with ground fog	30
วันมีฟ้าหรู่	Days with haze	27
วันมีพายุฟ้าคนอง	Days with thunderstorm	5
วันมีฟ้าแลบ	Days with lightning	13
วันมีฟ้าร้อง	Days with thunder	6
จำนวนไอน้ำรวมทั้งเดือน	Total Evaporation	235.5 mm.

สรุปผลการตรวจอุตุนิยมประจำเดือน มีนาคม ๒๔๙๓

Summary of Meteorological Observations for month of March 1950

สถานี Station	ค่าปานกลางความกดอากาศโดยลดและแก้แล้ว (เป็นมิลลิบาร์) Mean Reduced Barometric Pressure (in Millibars)								
	๑๐๐๐ + จำนวนในตาราง 1000 + the numbers in the tables								ประจำเดือน For Month
	0100	0400	0700	1000	1300	1600	1900	2200	
Chiengrai	-	-	13.53	13.77	10.38	07.73	10.07	-	11.10
Mae Hongsorn	-	-	-	-	-	-	-	-	-
Chiengmai	-	-	-	-	-	-	-	-	-
Nan	-	-	11.48	12.03	08.83	04.44	05.95	-	08.55
Lampang	-	-	-	-	-	-	-	-	-
Mae Sarieng	-	-	-	-	-	-	-	-	-
Uttaradith	-	-	11.55	12.79	09.78	06.25	06.97	-	09.47
Udorn	10.63	10.13	11.08	11.78	08.44	05.27	07.02	09.82	09.27
Sakol Nakorn	-	-	-	-		-	-	-	-
Pitsanuloke	-	-	-	-	-	-	-	-	-
Maesord	-	-	12.06	12.77	09.58	06.64	07.67	-	09.75
Mukdaharn	-	-	11.77	12.51	10 01	07.14	08.09	-	09 90
Roi Et	-	-	11.18	12.10	08.73	05.93	07.47	-	09.08
Khon Kaen	-	-	11.16	12.12	08.62	05.49	06.94	-	08.87
Nakorn Sawan	-	-	11.32	12.89	10.11	06.56	07.22	-	09.62
Nakorn Rajasima	11.38	10.32	11.11	11.72	08.65	06.15	07.54	10.88	09.72
Surindh	-	-	10.81	12.41	09.56	06.84	08.03	-	09.53
Ubol Rajadhani	-	-	11 51	12.35	08.75	06.28	07.79	-	09 34
Prachinburi	-	-	-	-	-	-	-	-	-
Lopburi	-	-	11.15	12.70	09.48	06.45	07.96	-	09.55
Suburnburi	-	-	-	-	-	-	-	-	-
Kanchanaburi	-	-	-	-	-	-	-	-	-
Don Muang	09.74	09.17	10.10	11.91	09.73	06.77	07.40	09.45	09.28
Aranyapradesa	11.51	10.73	11.49	12.79	09.97	06.79	08.17	10.99	10.31
Jolburi	-	-	-	-	-	-	-	-	-
Sattahib	10.82	10.50	11.01	12.69	10.84	08.57	09.01	10.44	10.49
Chantaburi	12.08	11.40	11.74	13.04	10.71	08.45	09.69	11.71	11.10
Klong Yai	-	-	-	-	-	-	-	-	-
Hua Hin	-	-	10.10	11.77	10.09	07.62	08.37	-	09.59
Prachuab Kirikhan	-	-	10.68	12.31	10.53	08.25	08.93	-	10.14
Chumporn	11.46	10.43	10.50	11.92	10.41	08.09	08.88	11.46	10.40
Ranong	-	-	10.48	11.81	09.79	07.33	08.41	-	09.56
Bandon	-	-	10.69	12.10	10.05	07.53	08.40	-	09.76
Nakorn Srithamaraj	-	-	-	-	-	-	-	-	-
Phuket	10.42	10.05	10.37	11.81	10.32	08.03	08.40	10.06	09.93
Kantang	-	-	-	-	-	-	-	-	-
Songkhla	-	-	09.71	11.44	09.80	07.50	08.20	-	09.33
Naradhivas	-	-	11.20	12 64	10.97	08.85	10.04	-	10.74

สถานี Station	อุณหภูมิอากาศ (°ซ) Air Temperature in °C. ค่าปานกลาง Means							
	ประจำเดือน For Month	สูงสุด Max.	ต่ำสุด Min.	ประจำวัน Daily Extremes				ระยะเปลี่ยนประจำวัน Daily Range
				สูงสุด Highest	วันที่ Date	ต่ำสุด Lowest	วันที่ Date	
Chiengrai	24.6	33.7	15.4	26.6	30	22.1	13	18.3
Mae Hongson	-	-	16.6	-	-	-	-	-
Chiengmai	-	-	16.9	-	-	-	-	-
Nan	27.1	36.1	18.0	31.0	29	24.1	12	18.1
Lampang	27.0	36.2	17.8	30.1	29	24.2	12	18.4
Mae Sarieng	-	-	17.1	-	-	-	-	-
Uttaradith	29.7	38.9	20.6	32.2	26	27.1	12	18.3
Udorn Dhani	28.2	35.8	20.5	31.6	30	21.0	12	15.3
Sakol Nakorn	28.3	35.1	21.4	31.8	9,10	21.2	12	13.7
Pisanuloke	29.2	36.4	22.1	31.5	31	26.8	1	14.3
Maesord	2.77	36.6	18.9	30.2	27	25.2	11	17.7
Mukdaharn	-	-	-	-	-	-	-	-
Roi Et	29.3	36.4	22.2	31.9	9,10,30	24.8	21	14.2
Khon Kaen	28.7	36.2	21.2	31.9	25	23.4	12	15.0
Nakorn Sawan	30.8	38.3	23.4	33.0	25	27.9	1	14.9
Nakorn Rajasima	28.9	36.5	21.3	31.1	18	25.4	1	15.2
Surindh	29.4	36.9	21.8	31.7	9	26.1	1	15.1
Ubol Rajadhani	29.1	36.3	21.9	31.5	30	25.8	1	14.4
Prachinburi	29.9	36.5	23.3	32.2	6	27.3	1	13.2
Lopburi	30.5	37.2	23.9	32.2	30	27.1	1	13.3
Subarnburi	-	-	-	-	-	-	-	-
Kanchanaburi	-	-	-	-	-	-	-	-
Don Muang	29.8	35.8	23.7	30.9	23	28.0	1	12.1
Aranyapradesa	-	37.4	-	-	-	-	-	-
Jolburi	29.2	34.3	24.1	30.9	25,29	24.3	9	10.2
Sattahib	30.9	35.3	26.5	32.9	30	27.5	15	8.8
Chantaburi	28.6	35.1	22.2	29.9	22	26.9	12	12.9
Klong Yai	-	-	-	-	-	-	-	-
Hua Hin	-	32.7	-	-	-	-	-	-
Prachuab Kirikhan	27.1	33.0	21.3	29.1	28	25.4	2	11.7
Chumporn	27.3	32.8	21.8	28.7	11	25.6	2	11.0
Ranong	28.4	35.1	21.7	29.4	21	25.9	4	13.4
Bandon	28.4	35.1	21.6	29.9	26	25.7	4	13.5
Nakorn Srithamaraj	-	-	-	-	-	-	-	-
Phuket	28.6	32.7	24.5	29.6	15	26.8	27,28	8.2
Kantang	29.0	34.9	23.1	30.9	24	27.6	1	11.8
Songkhla	27.6	30.9	24.3	29.2	15	26.5	28	6.6
Naradhivas	27.2	32.4	22.0	28.0	29	25.7	4	10.4

สถานี Station	อุณหภูมิอากาศ (°ซ.) Air Temperature in °C.								
	สูงสุดและต่ำสุด Extremes				ระยะเปลี่ยนประจำวัน Daily Range				ระยะเปลี่ยน ระหว่างสูงสุด และต่ำสุด Range betw Extreme Tem
	สูงสุด Max.	วันที่ Date	ต่ำสุด Min.	วันที่ Date	มากที่สุด Greatest	วันที่ Date	น้อยที่สุด Smallest	วันที่ Date	
Chiengrai	35.0	9	11.7	3	22.4	5	10.8	29	23.3
Mae Hongsorn	-	-	11.2	2	-	-	-	-	-
Chiengmai	-	-	13.0	8	-	-	-	-	-
Nan	38.4	29	13.0	10	23.4	10	12.9	13	25.4
Lampang	37.8	18	13.7	12	22.9	7	13.4	13	24.1
Mae Sarieng	-	-	9.9	6	-	-	-	-	-
Uttaradith	41.3	18	15.6	10	23.2	10	12.6	29	25.7
Udorn Dhani	40.1	31	16.1	1	20.7	5	1.4	12	24.0
Sakol Nakorn	38.8	6,25,29	15.8	1	19.0	6	4.6	12	23.0
Pitsanuloke	38.5	31	18.8	10	17.8	11	10.7	26	19.7
Maesord	38.4	31	15.4	11	21.1	19	13.0	29	23.0
Mukdaharn	-	-	-	-	-	-	-	-	-
Roi Et	39.2	30	15.0	6	23.8	6	7.5	21	24.2
Khon Kaen	39.4	31	16.0	1	21.0	6	8.6	21	23.4
Nakorn Sawan	40.1	23	19.5	1	18.1	5	11.7	21,25	20.6
Nakorn Rajasima	40.3	11	16.5	5	22.5	5	9.7	12	23.8
Surindh	39.5	11	17.8	5,6	20.6	6	10.4	12	21.7
Ubol Rajadhani	38.8	30	17.6	3	18.5	6	10.2	20	21.2
Prachinburi	38.9	11	19.6	1	17.7	11	8.8	15	19.3
Lopburi	38.6	30	18.7	1	17.7	4	7.7	15	19.9
Subarnburi	-	-	-	-	-	-	-	-	-
Kanchanaburi	-	-	-	-	-	-	-	-	-
Don Muang	37.9	4	21.1	1	16.4	4	10.3	7	16.8
Aranyapradesa	40.1	11	-	-	-	-	-	-	-
Jolburi	38.1	4	21.1	11	16.0	4	7.6	7	17.0
Sattahib	37.7	30	24.2	3	11.6	31	4.3	15	13.5
Chantaburi	38.0	4	19.4	1	17.6	4	9.5	25	18.6
Klong Yai	-	-	-	-	-	-	-	-	-
Hua Hin	34.0	19	-	-	-	-	-	-	-
Prachuab Kirikhan	35.1	28	19.0	4	14.0	4,11	9.4	9	16.1
Chumporn	35.4	10	20.1	2	14.9	10	8.5	15	15.3
Ranong	36.8	21	20.6	19	16.1	19	10.1	4	16.2
Bandon	37.2	29	19.7	10	16.6	10	6.7	4	17.5
Nakorn Srithamarat	-	-	-	-	-	-		-	-
Phuket	37.7	19	22.2	27	10.9	16	6.0	4	15.5
Kantang	37.1	24	21.6	31	13.3	15	9.1	27	15.5
Songkhla	32.1	29	22.0	28	8.9	28	4.5	3	10.1
Naradhivas	34.8	29	21.0	22	13.6	29	7.4	4	13.8

สถานี Station	ความชื้นสัมพันธ์ (%) Relative Humidity in %								
	ค่าปานกลาง Means					ค่าสูงสุดและต่ำสุด Absolute Extremes			
	ประจำเดือน For Month	ประจำวัน Daily Extremes							
		สูงที่สุด Highest	วันที่ Date	ต่ำที่สุด Lowest	วันที่ Date	สูงที่สุด Highest	วันที่ Date	ต่ำที่สุด Lowest	วันที่ Date
Chiengrai	59.5	66.6	22	52.8	7	97.0	14	24.0	10
Mae Hongsorn	48.9	56.6	8	40.8	22	95.0	4,6,7	19.0	22
Chiengmai	54.9	64.2	4	48.5	31	92.0	5,14	20.0	9
Nan	61.1	67.8	28	55.0	10	98.0	15	26.0	10
Lamping	53.3	60.2	13,28	41.0	9	96.0	15	20.0	9
Mae Sarieng	53.2	59.2	1	47.2	21	92.0	2,12	23.0	17
Uttaradith	61.3	77.8	29	53.0	16	96.0	28	20.0	11
Udorn Dhani	67.7	83.5	12	58.0	10,11	99.0	23,25	32.0	6,9
Sakol Nakorn	58.9	82.0	12	41.8	10	91.0	22	27.0	6
Pitsanuloke	60.0	67.4	7	49.8	10	95.0	5	32.0	10,11
Maesord	59.7	65.4	2,29	53.2	10	98.0	2,8	30.0	18
Mukdaharn	56.8	70.8	21	48.8	29	96.0	4,5	28.0	10
Roi Et	60.7	81.2	21	50.6	10	98.0	21,22	32.0	6
Khon Kaen	54.3	63.2	12	45.0	10	89.0	3	29.0	10
Nakorn Sawan	58.1	65.4	7	47.0	11	95.0	22	27.0	11
Nakorn Rajasima	61.2	75.0	21,25	42.7	11	100.0	19	22.0	5
Surindh	57.9	68.8	26	44.8	11	97.0	29	27.0	11
Ubol Rajadhani	55.7	64.2	20	49.0	10	91.0	2,3	23.0	5
Prachinburi	69.6	82.4	25	58.6	11	98.0	4 days	35.0	10
Lopburi	58.2	75.8	15	46.8	4	94.0	22,30	25.0	10
Suburnburi	62.4	68.6	13	52.4	11	99.0	26	25.0	11
Kanchanaburi	56.6	63.4	27,28	42.8	10	90.0	31	29.0	9,11
Don Muang	66.1	73.3	6	55.0	10	97.0	11,22	22.0	10
Aranyapradesa	61.0	74.4	27	50.5	3	96.0	27	27.0	11
Jolburi	73.6	80.8	12,15	64.0	8	95.0	12	37.0	4
Sa ahib	72.3	87.3	15	68.2	21	93.0	3	52.0	3,10
Chanaburi	74.7	82.3	23	63.5	3	98.0	4 days	34.0	3
Klong Yai	81.2	88.4	13	77.0	7	98.0	4 days	65.0	9
Hua Hin	69.5	74.6	8	57.8	11	92.0	9	40.0	11
Prachuab Kirikhan	71.1	78.2	3	62.8	11	98.0	2	38.0	28
Chumporn	78.6	88.8	3	69.5	10	100.0	3	44.0	10
Ranong	75.8	88.4	27	68.6	21	98.0	8,27	46.0	30
Bandon	73.1	94.4	4	58.4	31	98.0	1,2,4	37.0	31
Nakorn Srithamaraj	-	-	-	-	-	-	-		-
Phuket	73.8	79.3	26	67.5	31	99.0	27	49.0	31
Kantang	-	-	-	-	-	-	-	-	-
Songkhla	80.5	85.4	4	77.2	31	97.0	9	69.0	30
Naradhivas	78.6	87.0	5	71.0	31	100.0	5,6,9	49.0	29

สถานี Station	ลมผิวพื้น Surface Winds								
	ทิศร่วม Resultant Direction				ความแน่ทิศ Steadiness in %				กำลังลมอย่า มากที่สุดตาม มาตราโบฟอร์ Greatest force Beaufort Sca
	เวลา 0700	เวลา 1000	เวลา 1300	เวลา 1600	เวลา 0700	เวลา 1000	เวลา 1300	เวลา 1600	
Chiengrai	Calm	N 11° E	S 30° W	S 28° W	-	33	46	56	4
Mae Hongsorn	N 81° E	N 73° E	S 82° E	S 3° W	83	92	50	39	8
Chiengmai	N 27° E	S 72° E	S 35° E	S 21° E	7	10	40	63	4
Nan	Calm	S 27° E	S 14° E	S 16 E	-	7	68	24	4
Lampang	S 18 W	N89° W	S 81° W	S 53° W	10	49	63	82	6
Mae Sarieng	N 30° E	S 9° W	S 14° E	S 7° W	72	60	68	86	5
Uttaradith	N 60 E	S 61° E	S 20° E	S 21° E	46	75	77	81	7
Udorn Dhani	N 80° E	N 73° E	N 87° E	S 75° E	57	45	56	78	7
Sakol Nakorn	S 45° E	S 62° E	S 67° E	S 27° E	9	49	43	15	7
Pitsanuloke	S 27° E	S 16° E	S 6° W	S 4° W	7	61	63	49	9
Maesord	Calm	S 71° W	S 80° W	S 86° W	-	7	57	95	4
Mukdaharn	N 76° E	N 71° E	N 86° E	S 63° E	27	59	43	22	7
Roi Et	E	S 51° E	S 27° W	N 74° E	26	21	7	24	6
Khon Kaen	E	S 80° E	S 69° E	S 58° E	6	37	28	43	7
Nakorn Sawan	S 2° E	S 6° E	S 36° W	S 18° W	23	63	61	41	4
Nakorn Rajasima	N 27° E	N 34° E	N 63° E	S 45° E	7	12	15	9	8
Surindh	N 55° E	S 40 E	N 80° E	S 89° E	40	26	37	30	6
Ubol Rajadhani	N 45° E	S 28° E	S 87° W	N10° W	5	49	7	37	6
Prachinburi	S 23° E	S 61° E	S 41° E	S 42° E	3	34	30	39	7
Lopburi	S 31° E	S 28° E	S 14° E	S 6° E	38	63	54	63	6
Subarnburi	S 10° E	S 10° E	S 7° W	S 2° W	57	73	76	89	8
Kanchanaburi	N 86° W	N 70° E	N 81° E	N 68° E	33	38	43	71	10
Don Muang	S 88° E	S 24° E	S 9° E	S 5° E	79	65	43	72	7
Aranyapradesa	N 71° W	N54 W	N72° W	N 72° W	7	45	31	21	7
Jolburi	S 57° E	S 23° W	S 65° W	S 40° W	54	43	69	77	7
Sattahib	S 47° W	S 30° W	S 48° W	S 45° W	53	53	79	79	6
Chantaburi	N 19° W	N67 W	S 34° W	S 31 W	80	25	47	76	6
Klong Yai	N 21° E	N 32° E	N85° W	N55 W	84	31	85	55	6
Hua Hin	S 72° W	S 58° E	S 55° E	S 44 E	31	62	92	91	7
Prachuab Kirikhan	S 27 W	S 37 E	S 58° E	S 59° E	7	49	74	69	8
Chumporn	N 68° E	S 55 E	S 65° E	S 47 E	18	52	94	58	6
Ranong	N 88° E	N 87° E	S 18 E	S 23° E	75	39	10	25	4
Bandon	S 11° W	N 89° E	N 28° E	N 50° E	7	20	78	81	4
Nakorn Srithamaraj	N 45 E	N 42 E	S 43° E	N 42° E	3	49	86	88	5
Phuket	N 45° E	N 47° E	N 75° E	N 66 E	93	86	78	57	5
Kantang	Calm	N 77 E	N 72 E	N 83° E	-	10	76	23	7
Songkhla	S 54 E	S 62 E	S 82° E	N 82° E	28	85	96	96	6
Naradhivas	S 27° E	N 90° E	N72° W	N 70° E	29	72	83	87	5

สถานี Station	ลมผิวพื้น Surface Winds														
	ทิศลม Wind Direction									กำลังลมตามมาตราโบฟอร์ต Wind Force in Beaufort Scale					
	ทำการตรวจเวลา 0700 Observation at 0700									ทำการตรวจเวลา 0700 Observation at 0700					
	Calm	N	NE	E	SE	S	SW	W	NW	1-3	4	5-6	7	8-9	> 9
Chiengrai	31	-	-	-	-	-	-	-	-	-	-	-	-	-	-
Mae Hongsorn	5	-	5	21	-	-	-	-	-	26	-	-	-	-	-
Chiengmai	26	2	1	1	-	-	1	-	-	5	-	-	-	-	-
Nan	31	-	-	-	-	-	-	-	-	-	-	-	-	-	-
Lampang	14	-	4	1	-	5	4	-	3	17	-	-	-	-	-
Mae Sarieng	-	9	14	3	-	2	-	-	3	31	-	-	-	-	-
Uttaradith	13	3	5	9	-	-	-	-	1	18	-	-	-	-	-
Udorn Dhani	7	2	6	12	2	1	1	-	-	24	-	-	-	-	-
Sakol Nakorn	27	-	-	1	2	1	-	-	-	3	1	-	-	-	-
Pitsanuloke	28	-	-	-	2	1	-	-	-	3	-	-	-	-	-
Mesord	31	-	-	-	-	-	-	-	-	-	-	-	-	-	-
Mukdaharn	22	-	5	2	-	2	-	-	-	9	-	-	-	-	-
Roi Et	19	-	-	9	1	-	-	1	1	11	-	1	-	-	-
Khon Kaen	24	-	1	3	-	-	2	-	1	7	-	-	-	-	-
Nakorn Sawan	21	-	-	2	1	5	2	-	-	10	-	-	-	-	-
Nakorn Rajasima	26	1	3	-	-	-	1	-	-	5	-	-	-	-	-
Surindh	3	6	11	-	7	-	3	-	1	28	-	-	-	-	-
Ubol Rajadhani	24	2	1	1	1	1	-	1	-	7	-	-	-	-	-
Prachinburi	29	-	-	1	-	-	1	-	-	2	-	-	-	-	-
Lopburi	18	-	-	2	5	6	-	-	-	13	-	-	-	-	-
Suburnburi	12	-	-	2	1	16	-	-	-	19	-	-	-	-	-
Kanchanaburi	19	-	-	1	-	-	-	10	1	12	-	-	-	-	-
Don Muang	4	-	1	22	3	-	-	-	1	27	-	-	-	-	-
Aranyapradesa	27	-	1	-	-	-	-	3	-	4	-	-	-	-	-
Jolburi	8	-	1	11	4	6	1	-	-	21	1	1	-	-	-
Sattahib	7	2	-	-	1	5	11	4	1	23	1	-	-	-	-
Chantaburi	4	14	1	-	-	-	-	-	12	27	-	-	-	-	-
Klong Yai	3	13	14	-	-	-	-	-	1	28	-	-	-	-	-
Hua Hin	18	-	-	-	-	2	4	4	3	13	-	-	-	-	-
Prachuab Kirikhan	28	-	-	-	-	1	2	-	-	3	-	-	-	-	-
Chumporn	16	3	3	2	4	1	-	1	1	15	-	-	-	-	-
Ranong	8	-	1	22	-	-	-	-	-	23	-	-	-	-	-
Bandon	27	-	-	1	-	1	2	-	-	4	-	-	-	-	-
Nakorn Srithamaraj	30	-	1	-	-	-	-	-	-	1	-	-	-	-	-
Phuket	3	-	28	-	-	-	-	-	-	28	-	-	-	-	-
Kantang	31	-	-	-	-	-	-	-	-	-	-	-	-	-	-
Songkhla	20	-	-	5	4	1	1	-	-	10	1	-	-	-	-
Naradhivas	19	-	-	4	-	8	-	-	-	12	-	-	-	-	-

สถานี Station	ลมผิวพื้น Surface Winds														
	ทิศลม Wind Direction									กำลังลมตามมาตราโบฟอร์ต Wind Force in Beaufort Scale					
	ทำการตรวจเวลา 1000 Observation at 1000									ทำการตรวจเวลา 1000 Observation at 1000					
	Calm	N	NE	E	SE	S	SW	W	NW	1-3	4	5-6	7	8-9	> 9
Chiengrai	10	11	5	-	-	3	2	-	-	21	-	-	-	-	-
Mae Hongsorn	-	-	18	17	-	-	1	-	-	31	-	-	-	-	-
Chiengmai	13	3	4	-	4	4	1	1	1	18	-	-	-	-	-
Nan	26	-	-	2	-	2	-	1	-	5	-	-	-	-	-
Lampang	1	3	1	1	-	2	12	1	10	30	-	-	-	-	-
Mae Sarieng	-	-	1	1	3	17	3	3	3	31	-	-	-	-	-
Uttaradith	2	-	1	14	8	6	-	-	-	29	-	-	-	-	-
Udorn Dhani	2	1	7	11	3	1	1	2	3	29	-	-	-	-	-
Sakol Nakorn	12	-	-	9	7	1	2	-	-	19	-	-	-	-	-
Pitsanuloke	9	-	-	1	7	13	-	1	-	22	-	-	-	-	-
Maesord	27	-	-	1	-	-	1	2	-	4	-	-	-	-	-
Mukdaharn	4	-	15	7	-	4	1	-	-	21	2	4	-	-	-
Roi Et	1	1	2	11	3	-	8	3	2	26	1	3	-	-	-
Khon Kaen	1	-	9	8	4	-	8	-	1	29	1	-	-	-	-
Nakorn Sawan	7	-	-	3	2	15	4	-	-	23	1	-	-	-	-
Nakorn Rajasima	11	1	6	4	1	-	3	4	1	20	-	-	-	-	-
Surindh	-	4	6	1	9	2	6	-	3	31	-	-	-	-	-
Ubol Rajadhani	3	3	2	4	8	6	3	2	-	28	-	-	-	-	-
Prachinburi	12	-	1	10	3	-	5	-	-	17	2	-	-	-	-
Lopburi	4	-	1	7	3	15	1	-	-	18	9	-	-	-	-
Subarnburi	1	1	3	-	2	24	-	-	-	28	1	-	1	-	-
Kanchanaburi	1	1	5	14	1	1	1	5	2	29	1	-	-	-	-
Don Muang	2	-	-	7	6	12	3	1	-	24	4	1	-	-	-
Aranyapradesa	-	2	3	5	-	-	2	12	7	27	4	-	-	-	-
Jolburi	-	-	2	3	2	11	5	4	4	28	3	-	-	-	-
Sattahib	-	1	-	2	3	9	11	2	3	30	1	-	-	-	-
Chantaburi	-	9	2	-	2	5	6	3	4	29	2	-	-	-	-
Klong Yai	2	7	6	4	4	-	4	-	4	29	-	-	-	-	-
Hua Hin	2	-	3	12	6	6	2	-	-	29	-	-	-	-	-
Prachuab Kirikhan	4	2	2	2	12	6	2	1	-	27	-	-	-	-	-
Chumporn	8	1	1	5	11	4	-	-	1	22	1	-	-	-	-
Ranong	14	1	2	11	1	1	-	1	-	17	-	-	-	-	-
Bandon	16	1	5	4	-	3	2	-	-	15	-	-	-	-	-
Nakorn Srithamaraj	6	1	17	3	-	1	2	-	1	25	-	-	-	-	-
Phuket	2	2	22	4	-	-		-	1	29	-	-	-	-	-
Kantang	28	-	1	2	-	-	-	-	-	3	-	-	-	-	-
Songkhla	2	-	1	11	16	1	-	-	-	26	2	1	-	-	-
Naradhivas	4	1	3	20	-	3	-	-	-	27	-	-	-	-	-

สถานี Station	ลมผิวพื้น Surface Winds														
	ทิศลม Wind Direction									กำลังลมตามมาตราโบฟอร์ต Wind Force in Beaufort Scale					
	ทำการตรวจเวลา 1300 Observation at 1300									ทำการตรวจเวลา 1300 Observation at 1300					
	Calm	N	NE	E	SE	S	SW	W	NW	1-3	4	5-6	7	8-9	>9
Chiengrai	3	3	2	-	1	10	9	2	1	27	1	-	-	-	-
Mae Hongsorn	-	1	8	9	6	2	4	-	1	31	-	-	-	-	-
Chiengmai	4	1	3	-	10	10	3	-	-	27	-	-	-		-
Nan	4	-	-	6	-	20	-	1	-	27	-	-	-		-
Lampang	-	1	2	-	-	-	17	2	9	29	2	-	-	-	-
Mae Sarieng	-	2	-	1	10	14	2	1	1	29	2	-	-	-	-
Uttaradith	-	-	-	4	8	11	7	1	-	31	-	-	-	-	-
Udorn Dhani	-	3	3	15	4	2	1	1	2	31	-	-	-	-	-
Sakol Nakorn	12	-	1	10	5	-	8	-	-	18	1	-	-	-	-
Pitsanuloke	1	3	-	1	2	18	4	1	1	30	-	-	-	-	-
Maesord	11	-	-	-	1	-	8	16	-	20	-	-	-	-	-
Mukdaharn	3	-	14	5	-	7	2	-	-	21	2	5	-	-	-
Roi Et	1	2	3	9	-	-	11	3	2	22	3	5	-	-	-
Khon Kaen	1	1	6	9	2	8	7	-	2	30	-	-	-	-	-
Nakorn Sawan	3	1	1	-	-	11	9	5	1	28	-	-	-	-	-
Nakorn Rajasima	7	2	5	6	2	1	8	8	2	22	2	-	-	-	-
Surindh	-	-	15	-	8	-	6	-	2	31	-	-	-	-	-
Ubol Rajadhani	8	6	2	3	3	4	3	6	1	28	-	-	-	-	-
Prachinburi	7	-	-	12	2	-	9	-	1	20	3	1	-	-	-
Lopburi	10	-	-	1	7	10	2	1	-	19	2	-	-	-	-
Subarnburi	1	-	1	-	-	24	4	-	1	29	-	1	-	-	-
Kanchanaburi	1	-	6	15	-	2	2	4	1	29	1	-	-	-	-
Don Muang	2	-	-	6	7	6	4	5	1	25	3	1	-	-	-
Aranyapradesa	-	3	2	5	1	2	2	12	4	28	3	-	-	-	-
Jolburi	-	-	1	2	1	2	10	15	-	24	6	1	-	-	-
Sattahib	-	-	-	-	1	6	15	7	2	31	-	-	-	-	-
Chantaburi	-	5	2	-	-	11	11	1	1	30	1	-	-	-	-
Klong Yai	1	5	1	1	2	2	9	3	7	30	-	-	-	-	-
Hua Hin	-	-	-	9	20	2	-	-	-	25	6	-	-	-	-
Prachuab Kirikhan	1	-	5	4	17	4	-	-	-	23	5	2	-	-	-
Chumporn	-	-	-	15	15	1	-	-	-	18	13	-	-	-	-
Ranong	-	2	1	12	-	4	2	10	-	16	15	-	-	-	-
Bandon	1	17	6	6	1	-	-	-	-	28	2	-	-	-	-
Nakorn Srithamaraj	-	1	25	2	1	-	1	-	1	26	3	2	-	-	-
Phuket	1	-	11	15	2	1	-	-	1	30	-	-	-	-	-
Kantang	3	1	12	12	2	1	-	-	-	27	1	-	-	-	-
Songkhla	-	-	1	24	6	-	-	-	-	26	5	-	-	-	-
Naradhivas	-	4	7	19	-	1	-	-	-	24	6	1	-	-	-

สถานี Station	ลมผิวพื้น Surface Winds														
	ทิศลม Wind Direction									กำลังลมตามมาตราโบฟอร์ต Wind Force in Beaufort Scale					
	ทำการตรวจเวลา 1600 Observation at 1600									ทำการตรวจเวลา 1600 Observation at 1600					
	Calm	N	NE	E	SE	S	SW	W	NW	1-3	4	5-6	7	8-9	> 9
Chiengrai	-	2	2	-	1	12	10	2	2	31	-	-	-	-	-
Mae Hongsorn	-	1	2	4	6	4	11	1	2	31	-	-	-	-	-
Chiengmai	5	1	-	2	10	10	3	-	-	26	-	-	-	-	-
Nan	20	-	-	3	-	7	-	1	-	11	-	-	-	-	-
Lampang	-	1	-	-	-	2	24	-	4	29	2	-	-	-	-
Mae Sarieng	-	-	-	-	1	25	3	-	2	11	19	1	-	-	-
Uttaradith	1	-	-	4	8	17	1	-	-	28	2	-	-	-	-
Udorn Dhani	1	1	1	19	4	5	-	-	-	30	-	-	-	-	-
Sakol Nakorn	21	-	-	5	-	1	4	-	-	9	-	1	-	-	-
Pitsanuloke	9	-	-	1	3	13	1	3	1	22	-	-	-	-	-
Maesord	-	-	-	-	-	1	3	26	1	30	1	-	-	-	-
Mukdaharn	10	-	8	3	-	6	3	1	-	15	1	5	-	-	-
Roi Et	3	2	6	10	-	-	7	2	1	23	4	1	-	-	-
Khon Kaen	-	-	8	7	5	3	8	-	-	28	2	1	-	-	-
Nakorn Sawan	9	2	-	2	1	8	8	1	-	22	-	-	-	-	-
Nakorn Rajasima	12	1	5	1	2	5	1	3	1	16	-	3	-	-	-
Surindh	1	3	7	1	11	1	3	-	4	29	1	-	-	-	-
Ubol Rajadhani	5	10	5	1	-	2	2	5	1	26	-	-	-	-	-
Prachinburi	7	-	-	11	4	-	9	-	-	23	1	-	-	-	-
Lopburi	5	-	-	3	6	9	8	-	-	24	1	1	-	-	-
Subarnburi	1	1	-	-	-	28	-	1	-	30	-	-	-	-	-
Kanchanaburi	1	-	12	13	2	-	-	2	1	26	4	-	-	-	-
Don Muang	-	-	-	4	6	12	8	1	-	27	3	1	-	-	-
Aranyapradesa	1	3	3	5	1	1	6	7	4	28	2	-	-	-	-
Jolburi	-	1	1	-	1	7	17	4	-	18	12	1	-	-	-
Sattahib	1	-	-	1	-	6	16	7	-	30	-	-	-	-	-
Chantaburi	1	-	-	1	-	10	19	-	-	25	4	1	-	-	-
Klong Yai	3	5	3	1	1	-	7	3	8	28	-	-	-	-	-
Hua Hin	-	-	-	5	20	6	-	-	-	19	11	1	-	-	-
Prachuab Kirikhan	-	-	2	3	20	6	-	-	-	24	4	3	-	-	-
Chumporn	-	-	-	12	17	1	-	1	-	17	13	1	-	-	-
Ranong	3	-	1	11	-	6	3	7	-	18	10	-	-	-	-
Bandon	-	8	13	9	1	-	-	-	-	29	2	-	-	-	
Nakorn Srithamaraj	-	-	25	4	-	-	1	-	1	27	4	-	-	-	-
Phuket	6	1	8	12	1	-	1	-	2	23	1	1	-	-	-
Kantang	-	4	7	5	6	1	4	4	-	9	18	3	1	-	-
Songkhla	-	-	6	24	1	-	-	-	-	22	8	1	-	-	-
Naradhivas	1	2	10	18	-	-	-	-	-	24	5	1	-	-	-

สถานี Station	จำนวนเมฆ Cloud Amount 0-8		ทรรศนะวิสัย Visibility 0-9		จำนวนฝนตก มม. Rainfall in mm.				จำนวนน้ำระเหย มม. Evaporation (piche) mm.		
	เวลา 0700	เวลา 1300	เวลา 0700	เวลา 1300	วันมีฝน Rainy day	จำนวนฝนตก Total Amount	มากที่สุดในวันหนึ่ง Heaviest in 24 hours จำนวน Amount	วันที่ Date	รวมทั้งเดือน Total for Month	มากที่สุดในวัน Greatest in one day	วันที่ Date
Chiengrai	2.4	2.4	5.0	5.9	2	3.4	2.0	13	-	-	-
Mae Hongsorn	1.1	1.2	6.0	7.0	-	-	-	-	269.3	12.4	27
Chiengmai	2.7	1.8	5.6	5.9	1	4.3	4.3	21	230.4	10.3	10
Nan	1.4	0.6	3.8	5.3	4	7.6	2.5	15	-	-	-
Lampang	2.8	2.6	6.8	7.0	3	14.2	10.4	15	298.5	11.6	27
Mae Sarieng	0.9	1.2	2.7	3.7	-				175.1	7.4	22
Uttaradith	2.9	0.8	5.2	6.0	1	60.2	24.6	22	155.7	6.9	17
Udorn Dhani	3.1	2.1	4.5	5.8	7	71.0	49.7	13	155.9	8.4	30
Sakol Nakorn	3.1	2.5	4.9	5.3	5	42.5	30.0	13	-	-	-
Pisanuloke	2.9	2.1	5.7	6.0	2	4.1	3.1	28	165.3	6.4	24
Maesord	1.3	0.8	4.7	6.0	-		-	-	211.2	8.6	28,31
Mukdaharn	3.1	2.7	7.2	7.3	-	-	-	-	-	-	-
Roi Et	3.1	2.3	4.3	6.2	4	56.0	48.5	21	-	-	-
Khon Kaen	2.9	1.9	5.8	6.9	4	17.7	13.2	21	-	-	-
Nakorn Sawan	4.8	2.9	7.0	7.0	2	8.0	5.5	28	191.8	8.0	31
Nakorn Rajasima	3.2	2.9	4.3	6.6	5	113.5	71.4	21	197.0	11.7	11
Surindh	4.1	3.7	5.7	6.0	7	7.4	2.6	21	-	-	-
Ubol Rajadhani	3.2	2.6	5.5	6.0	1	1.7	1.7	21	-	-	-
Prachinburi	4.2	4.4	5.9	6.0	5	104.2	57.0	24	-	-	-
Lopburi	4.3	3.6	5.8	7.1	5	39.4	24.2	16		-	-
Sabarnburi	3.6	2.8	5.9	7.0	1	11.5	11.5	13	-	-	-
Kanchanaburi	5.3	4.7	4.6	6.6	3	30.0	23.2	23		-	-
Don Muang	4.3	4.5	7.0	7.6	2	19.4	17.9	22	-	-	-
Aranyapradesa	3.3	4.1	5.0	6.6	5	37.1	19.6	27	308.3	15.8	3
Jolburi	3.2	3.2	6.2	6.4	5	39.0	27.5	13	-	-	-
Satahib	4.6	4.0	7.4	7.5	2	12.5	12.1	16	208.6	12.1	21
Chantaburi	3.8	4.1	5.0	6.0	6	33.0	16.4	23	163.1	7.0	4
Klong Yai	7.2	6.3	7.0	6.9	8	137.2	62.0	16	-		-
Hua Hin	2.8	2.1	6.8	7.1	1	3.8	3.8	1	-	-	-
Prachuab Kirikhan	4.0	3.6	7.1	7.5	2	26.5	24.5	1	-	-	-
Chumporn	5.2	5.5	3.7	6.7	7	41.7	11.9	1	-	-	-
Ranong	3.6	6.6	5.4	6.2	3	32.6	17.5	28	-	-	-
Bandon	5.9	5.8	3.6	6.3	5	39.6	18.3	5	99.1	6.2	23
Nakorn Srithamaraj	5.5	6.4	7.0	7.0	4	43.1	25.8	4			-
Phuket	4.3	3.5	7.6	7.7	9	83.8	20.9	28	-		-
Kantang	6.1	6.8	5.5	7.8	3	28.5	22.8	28	-	-	-
Songkhla	5.4	3.8	6.5	7.4	4	33.2	18.3	5	182.2	8.3	14
Naradhivas	3.8	4.7	6.5	8.0	6	77.9	33.8	4		-	-

สถานี Station	จำนวนวันที่มี Number of days with					
	ท้องฟ้าไม่มีเมฆ Clear	ท้องฟ้ามีเมฆบางส่วน Partly Cloudy	ท้องฟ้ามีเมฆมาก Cloudy	ท้องฟ้ามีเมฆเต็ม Overcast	น้ำค้าง Dew	หมอก Fog
Chiengrai	0	25	6	0	30	30
Mae Hongsorn	16	13	2	0	31	29
Chiengmai	3	24	3	1	31	31
Nan	16	12	3	0	18	29
Lampang	0	28	2	1	14	31
Mae Sarieng	18	10	2	1	14	25
Uttaradith	0	28	3	0	29	30
Udorn Dhani	5	17	8	1	31	29
Sakol Nakorn	11	9	8	3	30	29
Pitsanuloke	0	26	5	0	31	21
Maesord	16	13	2	0	31	31
Mukdaharn	4	16	11	0	3	13
Roi Et	7	17	6	1	10	22
Khon Kaen	4	19	8	0	0	24
Nakorn Sawan	0	20	11	0	4	2
Nakorn Rajasima	3	13	14	1	0	28
Surindh	3	12	16	0	15	27
Ubol Rajadhani	4	17	10	0	0	25
Prachinburi	1	8	22	0	9	20
Lopburi	0	13	18	0	6	7
Subarnburi	1	17	13	0	23	22
Kanchanaburi	0	3	28	0	30	28
Don Muang	1	11	19	0	31	29
Aranyapradesa	0	13	18	0	5	29
Jolburi	2	15	13	1	12	25
Sattahib	0	12	19	0	5	21
Chantaburi	0	10	21	0	27	27
Klong Yai	0	1	20	10	18	10
Hua Hin	0	24	7	0	0	1
Prachuab Kirikhan	0	16	15	0	21	23
Chumporn	0	4	26	1	28	30
Ranong	0	6	20	5	0	31
Bandon	0	2	29	0	31	31
Nakorn Srithamaraj	0	2	28	1	29	26
Phuket	0	12	19	0	12	6
Kantang	0	0	30	1	0	16
Songkhla	0	7	24	0	6	1
Naradhivas	0	7	24	0	28	27

สถานี Station	จำนวนวันที่มี Number of days with					
	ฟ้าหรั่ว Haze	ลูกเห็บ Hail	ฟ้าแลบ Lightning	ฟ้าร้อง Thunder	พายุฟ้าคนอง Thunderstorm	พายุสควอล Squall
Chiengrai	28	1	1	1	3	0
Mae Hongsorn	30	0	0	2	0	0
Chiengmai	31	0	4	1	1	0
Nan	31	1	6	6	4	0
Lampang	31	0	4	3	3	0
Mae Sarieng	31	0	1	1	0	0
Utaradith	31	0	5	5	3	0
Udorn Dhani	31	0	10	9	8	2
Sakol Nakorn	31	0	9	8	5	0
Pitsanuloke	31	0	12	6	2	1
Maesord	31	0	3	2	0	0
Mukdaharn	26	0	6	5	4	0
Roi Et	30	0	16	6	6	6
Khon Kaen	24	0	9	8	2	0
Nakorn Sawan	25	0	7	5	4	0
Nakorn Rajasima	18	0	10	11	8	0
Surindh	31	0	16	7	6	0
Lopburi Rajadhani	30	0	6	6	0	0
Prachinburi	22	0	13	11	3	0
Lopburi	2	0	11	10	3	0
Saraburi	28	0	19	9	1	0
Kanchanaburi	25	0	15	11	1	0
Don Muang	29	0	13	5	1	1
Nakonpradesa	27	0	13	12	6	0
Jaiburi	24	0	13	13	0	0
Sakhib	22	0	11	10	3	3
Chantaburi	27	0	10	17	9	0
Klong Yai	2	0	17	12	15	0
Hua Hin	24	0	20	8	0	2
Prachuab Kirikhan	24	1	11	6	6	0
Chumporn	5	0	24	9	5	0
Ranong	31	0	17	9	1	0
Bandon	27	0	17	14	1	0
Nakorn Srithamaraj	30	0	29	8	2	0
Phuket	10	0	16	13	11	0
Kantang	4	0	11	9	1	0
Songkhla	13	0	13	0	0	0
Naradhivas	28	0	2	0	0	0

รายงานฝนตกของบางสถานี ประจำเดือน มีนาคม ๒๔๙๓
ซึ่งได้รับความเอื้อเฟื้อจากกรมเกษตรส่งมาให้

Rainfall Report of some selected stations for month of March 1950
Supplied through the courtesy of Dept. of Agriculture.

สถานีตรวจน้ำฝน Rainfall Station	จำนวนฝนตก Amount			ต่างจากปรกติ Departure mm.
	วันฝนตก Rainy day	2493	2492	
ภาคเหนือ Northern Part				
1. Chiengrai *	2	3.4	× ×	- 7.6
2. Mae Hongsorn *	-	-	-	- 7.1
3. Mae Sarieng *	-	-	-	- 24.1
4. Chiengmai *	1	4 3	-	- 12.4
5. Nan *	4	7.6	9.0	- 22.3
6. Lampoon	-	-	-	- 15.5
7. Lampang *	3	14.2	13.5	- 10.4
8. Phrae	3	98.0	-	+ 59.1
9. Uttaradith *	4	60.2	2.3	+ 25.0
ภาคอีสาน Northeastern Part				
1. Nongkaya	2	18.0	-	- 22.9
2. Udorn Dhani *	7	71.0	56.6	+ 27.8
3. Sakol Nakorn *	5	42.5	24.2	- 6.4
4. Khon Kaen *	4	17.7	61.6	- 30.9
5. Mahasarakarm	-	-	-	- 31.3
6. Roi Et *	4	56.0	48.8	+ 26.2
7. Mukdaharn *	-	-	17.2	- 26.0
8. Jayabhum	1	31.2	70.7	- 6.2
9. Ubol Rajadhani *	1	1.7	1.7	- 29.6
10. Srisaket	-	-	14.0	- 32.9
11. Buriram	2	108.8	145.0	+ 72.5
12. Nakorn Panom	-	-	-	- 27.4
13. Surindh *	7	7.4	15.5	- 32.8
14. Nakorn Rajasima *	5	113.5	28.2	+ 71.9
ภาคกลาง Central Part				
1. Sukhodhai	1	4.0	16.5	- 18.5
2. Tak	1	7.1	26.1	- 3.7
3. Maesord *	-	-	-	- 1.5
4. Pitsanuloke *	2	4.1	47.8	- 21.8
5. Kambaenbej	3	37.0	-	+ 21.5
6. Bichittra	-	-	-	- 39.0
7. Nakorn Sawan *	2	8.0	16.5	- 16.0
8. Loey	4	17.8	35.0	- 8.2

รายงานฝนตกของบางสถานี ประจำเดือน มีนาคม ๒๔๙๓
ซึ่งได้รับความเอื้อเฟื้อจากกรมเกษตรส่งมาให้

Rainfall Report of some selected stations for month of March 1950
Supplied through the courtesy of Dept. of Agriculture

สถานีตรวจน้ำฝน Rainfall Station	จำนวนฝนตก Amount: วันฝนตก Rainy day	2493	2492	ต่างจากปรกติ Departure mm.
9 Bejraburana	2	8.8	25.1	26.2
10. Utaya Dhani	2	66.4	35.0	+ 35.9
11 Jayanath	1	3.2	72.9	- 26.3
12. Singhaburi	1	40.0	32.0	+ 16.9
13. Lopburi *	5	39.1	32.8	9.1
14. Angthong	2	53.0	13.0	23.6
15. Saraburi	4	71.4	110.0	+ 2.0
16. Subarnburi *	1	11.5	36.1	- 28.0
17. Ayudhaya	-		28.5	40.6
18. Nakorn Nayok	1	5.8	-	- 44.4
19. Patoom Dhani	1	7.2	42.3	28.1
20. Kanchanaburi *	3	30.0	4.4	+ 1.6
21. Nondhaburi	1	2.9	21.0	- 18.7
22. Nakorn Pathom	-	-	56.9	- 33.3
23. Don Muang *	2	19.4	47.2	- 16.1
24 Dhonburi	-	-	21.5	- 36.6
25 Bangkok *	2	27.1	40.0	- 10.7
26 Samudra Prakarn	2	300.0	-	- 331.0
27 Samudra Sakorn	3	47.8	20.5	13.3
28 Samudra Songkram	1	5.5	0.6	8.10
ภาคบูรพา Eastern Part				
1 Prachinburi *	5	104.2	[illegible]	+ 1.5
2 Aranyapradesa *	5	37.1	57.9	18.8
3 Chaxerngsao		-	84.2	44.2
4 Jolburi *	5	39.0	2[illegible].6	15.8
5 Sattahib *	2	12.5	1[illegible].6	- 61.9
6 Rayong	-	-	131.6	71.5
7 Chantaburi	6	3[illegible]	51.1	41.1
8 Trad	2	10.9	83.1	- 74.2
ภาคใต้ Southern Part				
1 Rajaburi	-	-		- 22.7
2 Bejraburi	-			36.8
3 Hua Hin *	1	3.8	-	7.2
4 Prachuab Kirikhan *	2	26.5		10.2
Chumporn *	7	4[illegible].7	[illegible]	41.[illegible]
7 Ranong *	4	32.6	[illegible]	- 30.7

รายงานฝนตกของบางสถานี ประจำเดือน มีนาคม ๒๔๙๓
ซึ่งได้รับความเอื้อเฟื้อจากกรมเกษตรส่งมาให้

Rainfall Report of some selected stations for month of March 1950
Supplied through the courtesy of Dept. of Agriculture.

สถานีตรวจน้ำฝน Rainfall Station	จำนวนฝนตก Amount			ต่างจากปรกติ Departure mm.
	วันฝนตก Rainy day	2493	2492	
7. Bandon *	5	39.6	6.7	- 0.3
8. Surasdra Dhani	2	24.0	-	- 22.7
9. Pang-Nga	8	184.1	156.1	+ 27.4
10. Nakorn Srithamaraj *	4	43.1	8.3	- 83.7
11. Krabi	...	...	...	- 61.0
12. Phuket *	9	83.8	74.6	+ 64.2
13. Padalung	-	-	-	- 81.7
14. Trang	...	...	...	- 82.1
15. Songkhla *	4	83.2	25.5	- 37.4
16. Pattani	2	58.5	...	- 3.7
17. Satul	...	...	...	- 102.6
18. Yala	1	3.2	-	- 82.3
19. Naradhivas *	6	77.9	6.8	- 75.6

* ผลการตรวจของสถานีตรวจอากาศกรมอุตุนิยมวิทยา
Data from Meteorological Department

\- ไม่มีฝนตก No Rainfall

... ไม่ได้รับรายงาน No Report

× × ไม่มีเครื่องวัดฝน No Raingauge

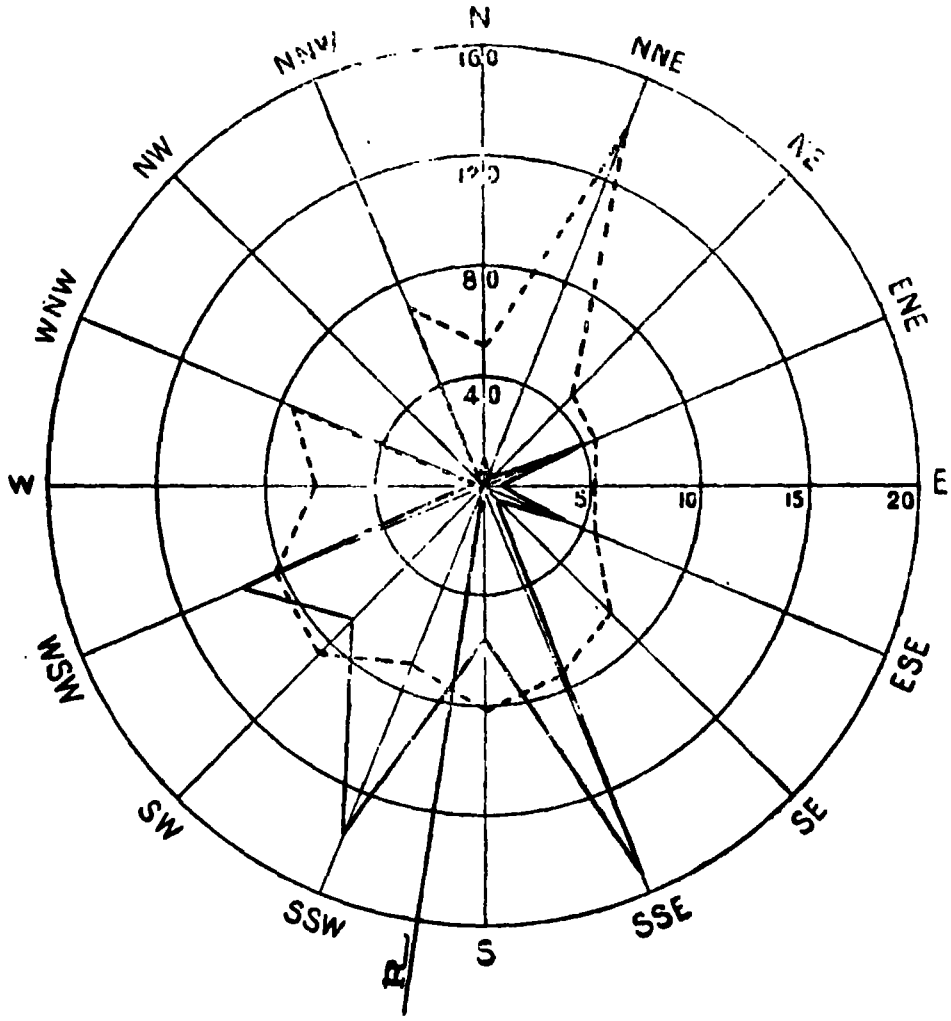

ผลสรุปการตรวจลมรายชั่วโมงของสถานี กรุงเทพฯ

Wind-Rose of Bangkok

มีนาคม ๒๔๙๓ ทิศร่วม (Resultant Direction) S 8° 31′ W March 1950

ทิศ Direction		N	NNE	NE	ENE	E	ESE	SE	SSE	S	SSW	SW	WSW	W	WNW	NW	NNW	Calm.
ความถี่	ชม. Hrs.	13	4	6	41	6	34	7	156	56	138	68	94	6	8	-	2	105
Frequency	%	1.8	0.5	0.8	5.5	0.8	4.6	0.9	21.0	7.5	18.5	9.1	12.6	0.8	1.1	-	0.3	14.1
ความเร็วรวม Distance Travelled	กม. Km.	81.6	70.4	35.2	224.0	30.4	192.0	57.6	1455.6	564.8	1201.6	724.8	966.4	46.4	75.2	-	17.6	-
ความเร็วเฉลี่ย Mean Velocity	กม./ชม. Km/hr.	6.3	17.6	5.9	5.6	5.1	5.6	8.2	9.3	10.1	8.7	10.7	10.3	7.7	9.4	-	8.8	-

——— เส้นความถี่ของลมในทิศต่าง ๆ เป็นจำนวนชั่วโมง

- - - - - - ความเร็วลมเฉลี่ยเป็น กม./ชม. ในทิศต่าง ๆ

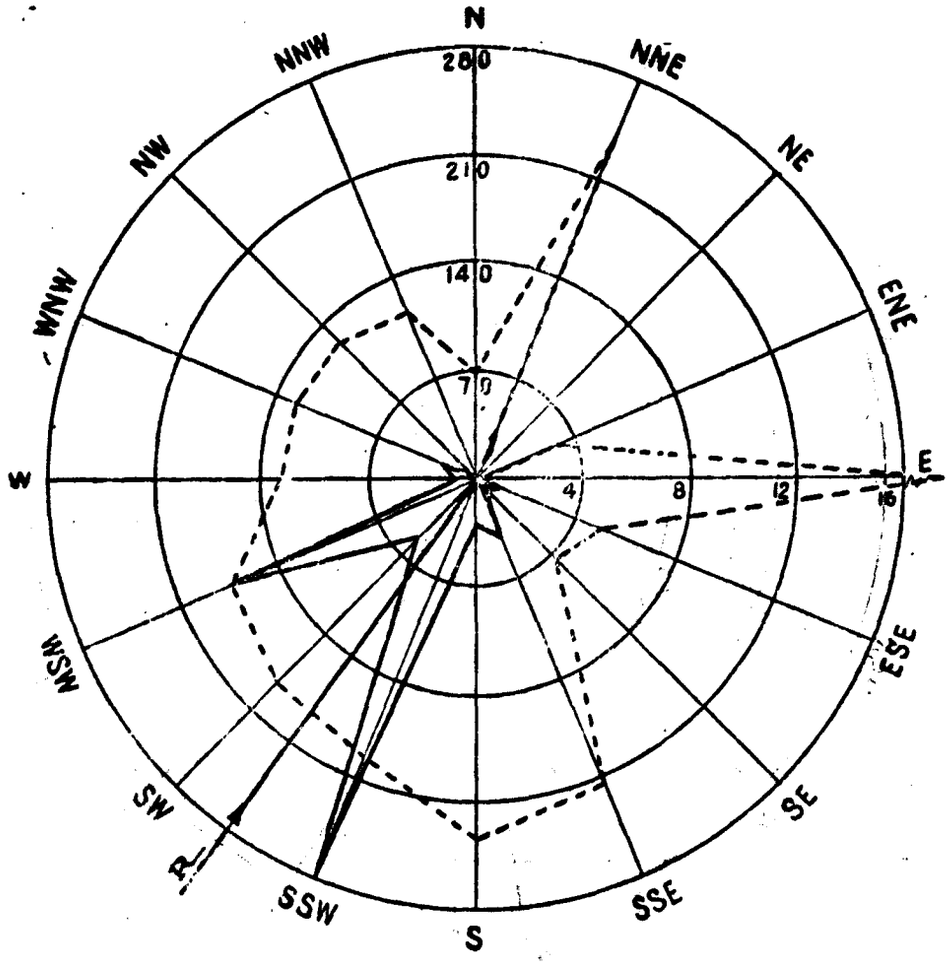

ผลสรุปการตรวจลมรายชั่วโมงของสถานี สัตหีบ

Wind-Rose of Sattahib

มีนาคม ๒๔๙๓ ทิศร่วม (Resultant Direction) S 35° 35′ W March 1950

ทิศ Direction		N	NNE	NE	ENE	E	ESE	SE	SSE	S	SSW	SW	WSW	W	WNW	NW	NNW
ความถี่	ชม. Hrs.	2	2	-	1	1	14	8	40	30	285	54	173	11	24	2	5
Frequency	%	0.3	0.3	-	0.1	0.1	1.9	1.1	5.4	4.0	38.3	7.3	23.2	1.5	3.2	0.3	0.7
ความเร็วรวม Distance Travelled	กม. Km.	8.0	27.2	-	3.2	17.6	68.8	33.6	489.6	403.2	3172.4	577.6	1707.2	80.0	174.4	14.4	33.6
ความเร็วเฉลี่ย Mean Velocity	กม./ชม. Km/hr.	4.0	13.6	-	3.2	17.6	4.9	4.2	12.2	13.4	11.1	10.7	9.9	7.3	7.3	7.2	6.7

——————— เส้นความถี่ของลมในทิศต่าง ๆ เป็นจำนวนชั่วโมง

- - - - - - - - - ความเร็วลมเฉลี่ยเป็น กม./ชม. ในทิศต่าง ๆ

List of Coastal Meteorological Stations with their Geographical Positions

สถานี Station	ตำบลที่ของสถานี Geographical Positions แลห. น. Lat. N.			ลอง. อ. Long. E.			สูงเป็นเมตร Altitude in m.	หมายเหตุ Remarks
สันดอน San Don	13°	26'	31"	100°	36'	16"	19.0	
เกาะจวง Koh Chuang	12°	30'	56"	100°	57'	33"	150.0	
เกาะไผ่ Koh Phai	12°	55'	51"	100°	40'	25"	144.0	
แหลมสิงห์ Laem Sing	12°	23'	07"	102°	03'	43"	32.4	
เกาะปราบ Koh Prab	09°	13'	20"	99°	15'	25"	78.0	
หินสัมปะยัน Hin Sumpayan	13°	11'	55"	100°	43'	07"	11.3	
แหลมตาชี Laem Ta Chi	06°	57'	00"	101°	17'	36"	29.4	
เกาะตะเภาน้อย Koh Tapau Noi	07°	49'	49"	98°	25'	37"	55.0	
ระยอง Ra Yong	12°	29'	37"	101°	16'	26"	18.5	
แหลมงอบ Laem Ngob	12°	10'	1"	102°	23'	42"	11.0	

สรุปผลการตรวจอุตุนิยมวิทยาของสถานตรวจอากาศชายทะเล ประจำเดือน มีนาคม พ.ศ. ๒๔๙๓

Summary of Meteorological Observations for Coastal Stations for month of March 1950

สถานี Station	จำนวนเมฆ Cloud Amount	ลมผิวพื้น Surface Wind								
		ทิศร่วม R.S. ๐๘๐๐	ความแน่ทิศ S.D. % ๐๘๐๐	ทิศร่วม R.S. ๑๓๐๐	ความแน่ทิศ S.D. % ๑๓๐๐	ทิศร่วม R.S. ๑๕๐๐	ความแน่ทิศ S.D. % ๑๕๐๐	ทิศลมที่พัดมากที่สุด Dominating Wind	กำลังลมเฉลี่ย Average force Bf. Scale	กำลังลมแรงที่สุด Maximum Force of Wind
สันดอน San Don	5.0	S 16°E	72	S 2°W	82	S	100	S	2.6	7
เกาะจวง Koh Chuang	4.8	S 36°W	56	S 29°W	75	S 23°W	85	SW	2.4	4
เกาะไผ่ Koh Phai	3.3	S 1°E	75	S 8°W	73	S 9°E	86	S	2.6	7
แหลมสิงห์ Laem Sing	4.8	N 2°W	79	S 52°W	96	S 53°W	82	SW	3.0	4
เกาะปราบ Koh Prab	2.8	S 28°E	85	N 10°E	57	N 75°E	79	E	1.3	4
หินสัมปะยอ Hin Sumpayue	3.4	S 39°E	63	S 43°W	53	S 2°E	85	S	1.9	4
แหลมตาชี Laem Ta Chi	5.0	S 35°E	92	N 76°E	95	N 88°E	95	E	1.8	5
เกาะตะเภาน้อย Koh Tapau Noi	4.7	N 57°E	54	S 84°E	66	S 79°W	17	E	2.2	6
ระยอง Ra Yong	3.9	N 17°E	3	S 26°W	91	S 18°W	83	S	1.9	4
แหลมงอบ Laem Ngob	3.0	N 19°E	80	S 22°W	71	S 60°E	26	N	2.2	7

Summary of Meteorological Observations for Coastal Stations for month of March 1950 Weather

สถานี Station	จำนวนวันที่ Number of days with												หมายเหตุ Remarks
	ท้องฟ้าไม่มีเมฆ Cloudless Sky	ท้องฟ้ามีเมฆบางส่วน Partly Cloudy Sky	ท้องฟ้ามีเมฆมาก Cloudy Sky	ท้องฟ้ามีเมฆเต็ม Overcast	หมอก Fog	ฟ้าหรี่ Haze	ฟ้าแลบ Lightning	ฟ้าร้อง Thunder	ฝนละออง Drizzle	ฝน Rain	พายุฟ้าคนอง Thunder storm	พวยน้ำ Water Spout	
สันดอน San Don	--	7	24	--	5	8	4	2	--	2	--	--	
เกาะจวง Koh Chuang	--	11	20	--	--	9	11	8	--	1	--	--	
เกาะไผ่ Koh Phai	--	24	7	--	31	--	22	18	--	3	1	--	
แหลมสิงห์ Laem Sing	--	7	24	--	30	6	11	20	6	5	--	--	
เกาะช่วาย Koh Prab	--	28	3	--	3	8	--	--	--	2	--	--	
หินสัมปะยอ Hin Sampayoo	1	22	7	1	8	28	15	12	--	1	1	--	
แหลมตาชี Laem Ta Chi	--	9	22	--	--	1	8	--	2	2	1	--	
เกาะตะเภาน้อย Koh Tapau Noi	--	12	18	1	--	8	7	10	1	6	--	--	
ระยอง Ra Yong	--	22	9	--	1	10	--	--	--	--	--	--	
แหลมงอบ Laem Ngob	2	23	5	1	15	22	7	14	8	5	1	--	

สรุปผลการตรวจอุตุนิยมวิทยาของสถานีชายทะเล ประจำเดือน มีนาคม พ.ศ. ๒๔๙๓ ลักษณะทะเลและคลื่นใต้น้ำ

Summary of Meteorological Observations for Coastal Stations for month of March 1950 State of Sea and Swell

สถานี Station	จำนวนวันที่มี Number of days with									หมายเหตุ Remarks
	ทะเลราบ Calm Sea	ทะเลเรียบ Smooth Sea	คลื่นเล็กน้อย Slight Sea	คลื่นปานกลาง Moderate Sea	คลื่นจัด Rough Sea	คลื่นจัดมาก Very Rough Sea	คลื่นใหญ่ High Sea	คลื่นใหญ่มาก Very high Sea	คลื่นใต้น้ำ Swell	
สันดอน San Don	1	18	9	1	2	--	--	--	21	
เกาะจวง Koh Chuang	--	9	13	9	--	--	--	--	20	
เกาะไผ่ Koh Phai	1	12	13	4	1	--	--	--	12	
แหลมสิงห์ Laem Sing	--	3	20	8	--	--	--	--	28	
เกาะปราบ Koh Prab	--	7	22	2	--	--	--	--	17	
หินสัมปะยอ Hin Sumpayne	--	5	22	4	--	--	--	--	31	
แหลมตาชี Laem Ta Chi	1	5	13	10	2	--	--	--	29	
เกาะตะเภาน้อย Koh Tapau Noi	--	3	15	11	2	--	--	--	30	
ระยอง Ra Yong	1	11	10	5	4	--	--	--	13	
แหลมงอบ Laem Ngob	--	2	28	1	--	--	--	--	31	

กรมอุตุนิยมวิทยา แห่งราชนาวี

METEOROLOGICAL DEPARTMENT
ROYAL THAI NAVY

นาวาเอก จรูญ วิชยาภัย บุนนาค
เจ้ากรม
Capt. Charoon V. Bunnag R.T.N.,
Director

รายงานอุตุนิยมวิทยาประจำเดือน

ปีที่ ๑๕ ฉบับที่ ๔

เมษายน ๒๔๙๓

รวบรวมขึ้นตามคำสั่งผู้บัญชาการทหารเรือ

MONTHLY METEOROLOGICAL BULLETIN

Vol. 15 Part 4

April 1950

Prepared by order of the Commander in Chief of the Royal Thai Navy
Bangkok, Thailand

พิมพ์ที่โรงพิมพ์กรมอุทกศาสตร์ ธนบุรี

สารบาญ
INDEX

หน้า

Page

คำนำ Introduction ... ... ก A

บัญชีแสดงรายการที่ตั้งสถานีตรวจอากาศ List of Meteorological Stations with their Geographical Positions ... 1

สมพ้าอากาศ A Summary 2

รายงานผลการตรวจรายชั่วโมงประจำเดือนของสถานีกลางกรุงเทพ ฯ สำหรับ

Hourly values for Central Station Bangkok of

ความกดอากาศ Pressure

อุณหภูมิ Temperature

ความชื้นสัมพันธ์ Relative Humidity

ลม Surface Winds

ฝน Rainfall 4

รายงานผลการตรวจเฉพาะเวลา 0700 1000 1300 1600

Observations at fixed hours of

ทรรศนะวิสัย Visibility

จำนวนเมฆ Amount of Clouds

ชนิดของเมฆ Form of Clouds 10

รายงานค่าเฉลี่ยประจำวันและประจำเดือนของผลการตรวจอุตุนิยมต่าง ๆ และสรุป ผลการตรวจประจำเดือนของสถานีกลางกรุงเทพ ฯ

Daily and Monthly values of Meteorological Elements and Monthly Summary of Central Station, Bangkok 12

สรุปผลการตรวจอุตุนิยมประจำเดือนของบางสถานี Summary of Observations of some selected Stations ... 14

รายงานฝนประจำเดือน Monthly Rainfall report 26

สรุปผลการตรวจลมประจำเดือนของสถานีกลางกรุงเทพ ฯ

Wind-rose of Central Station, Bangkok 29

สรุปผลการตรวจลมประจำเดือนของสถานีสัตหีบ

Wind-rose of Station, Sattahib 30

สรุปผลการตรวจอุตุนิยมวิทยาของสถานีชายทะเล

Summary of Meteorologicaal Observations for Costal Stations 31

คำนำ

PREFACE

1. สถานีตรวจอากาศกลางกรุงเทพ ฯ แห่งกองสถานีตรวจอากาศ กรมอุตุนิยมวิทยา ตั้งอยู่ที่ถนนกรุงเทพฯ – สมุทรปราการ ใกล้หลักเขตเทศบาล จังหวัดพระนคร ในแลต. 13° 44' 30" น. ลอง 100° 29' 33" อ. สูงของบาโรเมตรจากระดับทะเล 2.82 เมตร สำหรับสถานีอื่น ๆ ได้มีรายการแจ้งอยู่ในตารางแล้ว.

The Central Meteorological at Bangkok is situated in Lat. 13° 44 30" N., long. 100° 29' 33" E., height of barometer, 2.82 metres above Mean Sea-level.

2. เวลาที่ใช้ในการตรวจอุตุนิยมวิทยาใช้เวลากรุงเทพฯ มีการตรวจอุตุนิยมวิทยาวันละ 5 เวลา คือ 0700, 1000, 1300, 1600 และ 1900 นอกจากเวลาที่กล่าวนี้มีการตรวจเป็นรายชั่วโมง ซึ่งใช้ผลการตรวจจากเครื่องอัตตโนมัติ

For all readings local standard time is used. Five direct observations are made at 3 hour intervals from 0700 to 1900 105th. degree M.E.G. standard time, namely 0700, 1000, 1300, 1600 and 1900. Hourly readings besides the above 5 direct observations are taken from the instrumental records.

3. ความกดอากาศได้แก้อุณหภูมิ แลตติจูด และระดับทะเลแล้ว.

Barometric readings are corrected for temperature, latitude and Mean Sea-level.

4. ทิศและความเร็วลมเป็นรายชั่วโมง ตรวจโดยเครื่องวัดลมชนิดอัตตโนมัติแบบไดนส์.

Hourly directions and velocities of the wind are taken from the record sheets of the Dine Pressure Tube Anemograph.

5. เธอร์โมเมตรทุกชนิดได้ติดตั้งไว้ในเรือนเธอร์โมเมตรแบบสเตเวนสัน.

All thermometers are installed in Stevenson Screen.

6. บรรดาเครื่องหมายต่าง ๆ ของลมฟ้าอากาศและปรากฏการณ์บางอย่างในอุตุนิยมวิทยา ดังแสดงในช่องหมายเหตุลมฟ้าอากาศใช้ตามแบบของสากล มีความหมายดังต่อไปนี้ :–

International Symbols are used in registering the state of weather and other meteorological phenomena.

ท้องฟ้าไม่มีเมฆ Clear

ท้องฟ้ามีเมฆบางส่วน Partly cloudy

ท้องฟ้ามีเมฆมาก Cloudy

ท้องฟ้ามีเมฆเต็ม Overcast

หมอกต่ำตามพื้นดินหรือทะเล Ground fog at station or sea

ฟ้าหรัวแห้ง ทรรศนะวิสัยเกินกว่า 1000 เมตร Haze

ฟ้าแลบในระยะไกล Lightning

ฟ้าหรัวชื้น (หมอกบาง) ทรรศนะวิสัยตั้งแต่ 1000 เมตร ขึ้นไป Mist

หมอก ทรรศนะวิสัยต่ำกว่า 1000 เมตร Fog

พายุฝน Squall

ฝนละออง Drizzle

ฝน Rain

ฝนผ่าน Shower

ฝนผ่านหรือฝนที่มีลูกเห็บเล็กน้อยหรือปานกลาง Showers with slight or moderate hail

พายุฟ้าคะนอง Thunderstorm

พายุฟ้าคะนองอย่างอ่อนมีฝน Slight thunderstorm

พายุฟ้าคะนองอย่างอ่อนมีลูกเห็บ Slight thunderstorm with hail

พายุฟ้าคะนองอย่างปานกลางมีฝน Moderate thunderstorm

พายุฟ้าคะนองอย่างปานกลางมีลูกเห็บ Moderate thunderstorm with hail

พายุฟ้าคะนองอย่างแรงมีฝน Heavy thunderstorm

พายุฟ้าคะนองอย่างแรงมีลูกเห็บ Heavy thunderstorm with hail

อาทิตย์ทรงกลด Solar halo

จันทร์ทรงกลด Luna corona

ฟ้าร้อง Thunder

น้ำค้าง Dew

กรมอุตุนิยมวิทยา แห่งราชนาวี

กรุงเทพฯ ๒๙ มิถุนายน พ.ศ. ๒๔๙๓

นาวาเอก จรูญ วิชยาภัย บุนนาค

เจ้ากรม

Meteorological Department,

Royal Thai Navy,

Bangkok, 29th June 1950

Charoon V. Bunnag

Captain, R.T.N.

Director.

บัญชีแสดงรายการที่ตั้งสถานีตรวจอากาศ

List of Meteorological Stations with their Geographical Positions.

สถานี Station	ตำบลที่ตั้งสถานี Geographical Positions แลต. Lat. °	น. N. ′	ลอง. Long. °	อ. E. ′	สูงเป็นเมตร Alt. in m.
Chiengrai	19	54	99	49	378
Mae Hongsorn	19	18	97	50	271
Chiengmai	18	47	98	59	314
Nan	18	47	100	47	201
Lampang	18	12	99	24	220
Mae Sarieng	18	10	97	50	314
Uttaradith	17	37	100	08	63
Udorn Dhani	17	26	102	46	178
Sakol Nakorn	17	10	104	09	160
Pitsanuloke	16	50	100	16	50
Maesord	16	40	98	33	210
Mukdaharn	16	33	104	44	138
Roi Et	16	03	103	41	140
Khon Kaen	16	20	102	51	157
Nakorn Sawan	15	48	100	10	28
Nakorn Rajasima	14	58	102	07	181
Surindh	14	53	103	29	145
Ubol Rajadhani	15	15	104	53	123
Prachinburi	14	10	101	10	-
Lopburi	14	48	100	37	13
Subarnburi	14	30	99	50	-
Kanchanaburi	14	01	99	32	28
Don Muang	13	55	100	36	3
Aranyapradesa	13	42	102	35	44
Jolburi	13	22	100	59	6
Sattahib	12	39	100	53	55
Chantaburi	12	37	102	07	5
Klong Yai	11	47	102	53	4
Hua Hin	12	34	100	48	3
Prachuab Kirikhan	11	48	99	48	5
Chumporn	10	27	99	15	3
Ranong	09	58	98	38	35
Bandon	09	08	99	18	3
Nakorn Srithamaraj	08	25	99	58	5
Phuket	07	58	98	24	3
Kantang	07	24	99	31	3
Songkhla	07	13	100	36	4
Naradhivas	06	26	101	50	4

ลมฟ้าอากาศในเดือน เมษายน พ.ศ. ๒๔๙๓ โดยสังเขป

สัปดาห์แรกมีความกดอากาศสูงทางจีน วันที่ ๔ เป็นความกดต่ำในภาคตะวันออกเฉียงเหนือของอินเดีย และในภาคกลาง ภาคเหนือ ภาคอีสานของไทย แนวปะทะโซนร้อนพาดอยู่ที่สุมาตราภาคใต้ บอร์เนียวภาคใต้ทอดไปทางตะวันออก ลมผิวพื้นด้านประเทศไทยแปรปรวน

แอนติไซโคลนในจีนแรงขึ้นในตอนต้นสัปดาห์ที่สอง และแผ่ลงมาทางทิศตะวันออกเฉียงใต้ถึงไทยภาคเหนือ วันที่ ๙ ปรากฏแถบความกดต่ำทอดจากอินเดียภาคตะวันออกเฉียงเหนือผ่านพม่าและไทยภาคกลาง ศูนย์กลางต่ำอย่างแรงค่อนข้างจะคงที่ตรวจพบตอนกลางอ่าวเบงกอลเมื่อวันที่ ๑๒ และ ๑๓ ลมผิวพื้นด้านไทยส่วนมากเป็นทิศตะวันออกเฉียงใต้กับทิศตะวันออก

สัปดาห์ที่สาม ความกดต่ำยังก่อตัวอยู่ทางญวนเหนือ อินเดียและพม่าคลุมถึงไทยภาคกลางขึ้นไป จนถึงปลายสัปดาห์ ในระยะนี้แนวปะทะโซนร้อนตัดผ่านสุมาตราตอนกลางแล้วทอดไปทางตะวันออกซีคอิเควเตอร์ ลมด้านไทยคงแปรปรวนอยู่

ตั้งแต่วันที่ ๒๑–๒๕ ยังคงมีความกดต่ำทางอินเดีย พม่า และภาคกลางประเทศไทยขึ้นไป กับทางญวนภาคกลาง ตั้งแต่วันที่ ๒๖ ความกดสูงทางจีนแรงขึ้นอีกแล้วเคลื่อนผ่านญี่ปุ่นไป ในวันที่ ๒๗ มีความกดต่ำทางอ่าวไทยกับอีกแห่งหนึ่งในวันที่ ๒๘ ทางพม่าภาคเหนือกับในระยะนี้แนวปะทะโซนร้อน ได้ขยับสูงขึ้นมาหาอ่าวไทยทุกที

อุณหภูมิเฉลี่ยมีค่าสูงขึ้นกว่าเดือนก่อนโดยทั่ว ๆ ไป ยอดสูงปรากฏสูงกว่าปรกติมีขอบเขตอยู่ทางภาคอีสาน ซึ่งตรวจได้ถึง ๔๒.๙° ซ. (๑๐๙.๒° ฟ.) ที่จังหวัดอุดรธานีเมื่อวันที่ ๒๓

มีฝนตกทั่วไปจากพายุฝนฟ้าคะนอง และมีพายุฝนฟ้าคะนองอย่างแรงพร้อมกับมีลูกเห็บตกเมื่อวันที่ ๒๖ ที่พิษณุโลก กับที่อุดรธานีและประจวบคีรีขันธ์ ทางฝั่งตะวันออกของอ่าว และบริเวณกรุงเทพฯ กับทางปักษ์ใต้ มีฝนตกมากกว่ายอดปรกติ นอกนั้นตกเล็กน้อยและน้อยกว่าปรกติ

A Summary of Weather Condition During April 1950

During the first week high over China was the order of the day. On the 4 th it was low over Northeast dia and Upper Thailand. The intertropical front confined to South Sumatra, South Borneo and further eastwards. rface wids over Thailand were somewhat variable. Anticyclone over China intensified at the beginning of the second ek and extended Southeast to North Thailand and North Indochina. On the 9th a trough extended from Northeast dia passing Burma and Central Thailand. A depression somewhat stationary was charted in the Central Bay of ngal on the 12 th and the 13 th. Surface winds over Thailand generally Southeast and East. Third week had rsistent low over North Indochina, also over India and Burma and covering Upper Thailand towards the end of e week. By now the intertropical front passed over Central Sumatra and continued eastwards close to the Equator. riable winds over Thailand. From the 21 st to 25 th pressure remained low over India, Burma and Upper Thailand d also over Central Indochina. From the 26 th high cells over China developed and moved across North Japan. n the 27 th a low existed in the Gulf of Thailand and another formed over North Burma on the 28 th. By now e intertropical front moved higher northwards.

Mean temperature showed a general increase over these of last month. Maxima were higher than usual rticularly in Northeast of the Country, where Udorn Dhani had a highest record of 42.9° C. (109.2° .F) on the 3 rd.

Rainfall was well scattered with regards to time and entirely associated with thunderstorms. Violent thunder-orm with hails was reported on the 26 th at Pitsanuloke and also at Udorn Dhani and Prachuab Kirikhandha. ainfall somewhat in excess on the East coast of the Gulf and in Bangkok and also in the south of the country. lsewhere it was below normal.

ความกดอากาศรายชั่วโมงประจำวันเป็นมิลลิบาร์ ๑๐๐๐ + จำนวนในตาราง

Barometric Pressure at Sea level in Millibars 1000 + The numbers in the tables

เวลา / วันที่	เวลากรุงเทพ ฯ 1	2	3	4	5	6	7	8	9	10	11	12	Time / Date
							Bangkok Standard Time						
1	09.36	08.88	08.34	08.25	08.46	09.12	09.92	10.51	11.12	11.36	11.01	10.72	1
2	10.21	09.72	09.43	09.44	09.45	09.76	10.56	11.06	11.62	11.46	11.12	10.32	2
3	09.86	08.42	07.92	07.86	07.86	08.51	09.41	09.92	10.11	10.11	09.76	08.76	3
4	07.52	07.33	07.05	06.97	07.09	07.76	08.46	08.51	09.12	09.06	08.96	08.11	4
5	07.81	07.26	07.05	07.02	07.04	07.71	08.21	08.91	09.76	09.76	09.52	08.82	5
6	08.32	08.00	07.89	07.73	08.04	08.51	08.91	10.11	10.66	10.72	10.26	09.71	6
7	08.91	08.55	08.19	08.13	08.57	08.91	09.92	10.82	11.46	11.12	11.76	11.81	7
8	11.66	11.06	10.64	10.62	10.72	11.01	11.52	12.51	12.91	12.32	12.23	11.76	8
9	10.42	09.92	09.76	09.12	08.80	09.06	09.62	11.01	11.52	11.92	11.41	10.32	9
10	09.36	09.10	08.94	08.86	08.84	09.41	10.51	11.31	11.52	11.06	10.91	10.11	10
11	09.16	09.24	08.58	08.48	08.30	09.06	09.81	10.91	11.41	11.41	11.31	10.61	11
12	09.12	08.36	08.23	08.19	08.20	09.01	09.46	09.92	10.82	10.96	10.82	10.21	12
13	09.31	08.61	08.21	08.11	08.69	09.12	09.52	10.51	10.72	10.91	10.61	10.16	13
14	10.16	08.91	09.86	07.62	07.76	08.26	08.91	09.52	10.02	10.32	10.42	09.86	14
15	07.86	07.26	06.70	06.34	06.38	07.01	08.11	08.72	09.52	09.22	08.96	08.56	15
16	08.32	07.97	07.81	07.68	07.60	08.16	08.72	09.81	10.51	10.56	10.26	09.92	16
17	09.01	08.90	08.69	08.58	08.67	09.71	10.02	10.56	11.36	11.12	10.66	09.92	17
18	08.82	08.61	08.16	08.21	08.42	08.91	09.41	10.32	10.32	10.66	10.21	09.86	18
19	08.32	08.13	09.40	07.37	07.79	08.32	09.12	09.86	10.52	10.91	10.26	09.81	19
20	08.72	08.42	08.11	08.02	07.71	07.92	08.32	09.12	10.11	10.11	09.81	09.52	20
21	08.66	08.23	07.90	07.77	07.84	07.92	08.72	09.31	09.76	10.11	09.76	09.06	21
22	07.86	06.69	06.60	06.55	06.58	07.36	07.81	08.96	09.41	09.41	09.01	08.42	22
23	06.66	06.55	06.19	06.13	06.27	06.91	07.52	08.23	08.66	08.61	08.42	07.71	23
24	05.62	05.38	05.00	04.92	05.04	05.76	06.51	07.12	07.71	07.81	07.46	07.06	24
25	07.46	07.01	06.82	06.61	07.06	07.46	08.02	08.56	09.22	09.52	09.31	09.12	25
26	09.22	08.95	08.54	07.78	08.12	08.72	09.12	09.92	10.21	10.42	10.16	09.62	26
27	07.92	07.12	09.12	09.71	09.81	10.96	10.61	10.61	10.72	10.72	10.72	10.51	27
28	09.01	08.04	07.83	07.79	07.81	08.16	08.91	09.92	10.21	10.02	09.71	09.31	28
29	09.12	08.17	07.83	07.44	07.20	07.31	08.16	08.96	09.62	09.76	09.86	09.52	29
30	08.32	07.87	07.33	07.09	07.05	07.71	07.92	08.61	09.46	09.71	09.52	09.06	30
เฉลี่ย	08.72	08.22	07.94	07.81	07.91	08.45	09.05	09.81	10.34	10.37	10.14	09.61	Mean

เวลา / วันที่	13	14	15	16	17	18	19	20	21	22	23	24	Time / Date
1	09.22	08.21	07.41	06.91	06.51	07.41	09.31	09.22	09.87	11.48	11.49	11.30	1
2	09.31	07.81	06.96	06.51	06.02	06.26	07.01	07.46	08.16	09.46	09.86	09.62	2
3	07.52	06.72	05.81	05.31	04.91	05.71	06.11	06.61	07.73	07.85	08.17	07.89	3
4	07.22	06.32	05.71	05.01	05.31	05.31	05.76	06.02	06.93	07.35	07.77	07.98	4
5	07.86	06.82	05.92	05.71	05.31	05.71	06.11	07.01	07.85	08.29	08.63	08.57	5
6	08.59	07.71	06.66	05.86	05.71	06.11	06.91	07.71	08.00	08.99	09.08	09.07	6
7	11.62	09.92	09.06	08.61	08.91	08.96	09.52	09.81	11.06	11.44	11.72	11.70	7
8	10.51	08.72	08.21	07.41	07.31	07.71	08.32	08.91	09.86	10.72	10.61	10.56	8
9	09.81	09.46	08.61	08.56	08.51	09.31	09.52	09.76	09.80	09.84	10.06	10.12	9
10	09.31	08.11	06.82	06.32	06.21	06.61	07.06	07.92	09.02	09.73	10.14	10.10	10
11	09.76	08.21	07.36	06.66	06.56	06.72	07.31	07.81	08.67	09.83	09.79	09.70	11
12	09.52	08.72	07.62	07.01	06.91	06.91	07.22	08.21	09.31	10.21	10.02	09.81	12
13	09.52	09.12	07.62	07.12	07.31	08.21	09.12	10.51	11.62	11.71	11.76	11.41	13
14	09.06	07.92	06.82	06.26	05.62	06.16	06.82	07.46	08.28	08.70	08.92	08.54	14
15	07.92	06.72	05.71	05.31	04.82	05.12	05.81	06.21	07.24	07.73	08.19	08.40	15
16	08.82	07.81	07.01	06.02	06.02	06.32	07.12	07.71	08.65	09.28	09.56	09.47	16
17	08.91	07.71	06.51	05.76	05.86	05.76	06.32	07.12	08.10	09.12	09.22	09.06	17
18	08.91	07.62	06.82	06.21	06.11	06.72	07.01	07.41	08.13	08.65	08.57	08.48	18
19	08.91	07.92	06.91	06.11	05.86	05.81	06.66	06.96	08.16	08.66	08.72	08.82	19
20	08.66	07.62	06.96	06.02	05.92	06.11	06.32	07.01	08.23	08.65	08.92	09.09	20
21	07.92	07.01	06.11	05.31	05.06	05.22	05.71	06.21	07.04	07.77	07.90	07.83	21
22	07.46	05.92	04.96	04.32	03.92	03.92	04.21	04.91	06.04	06.88	07.16	06.97	22
23	06.42	05.06	04.26	03.62	03.31	03.36	03.62	03.86	05.08	05.90	05.94	05.84	23
24	06.42	05.52	04.51	03.71	03.31	03.81	04.61	06.32	06.82	07.71	08.02	07.71	24
25	08.32	07.41	05.92	05.71	05.81	06.11	07.01	08.21	09.00	09.34	09.38	09.42	25
26	08.96	07.86	06.56	06.11	05.41	06.11	07.12	08.32	09.01	09.01	08.91	08.51	26
27	09.36	08.16	07.12	06.21	06.26	07.12	07.52	08.21	08.97	09.73	09.79	09.60	27
28	08.51	07.01	06.16	05.71	05.41	05.41	06.72	08.11	08.97	09.83	10.08	09.75	28
29	08.66	07.41	07.12	06.61	06.11	06.72	07.41	07.92	08.67	09.33	09.39	08.95	29
30	08.21	06.96	06.02	05.73	05.41	05.52	06.21	06.61	07.02	07.73	07.84	07.75	30
เฉลี่ย	08.71	07.58	06.64	06.06	05.84	06.21	06.85	07.52	08.38	09.03	09.19	09.07	Mean

กรุงเทพ ฯ เมษายน ๒๔๙๓ Bangkok April 1950

อุณหภูมิอากาศ เป็นองศาเซนติเกรด

Air Temperature in Degrees Centigrade

เวลา / วันที่	เวลากรุงเทพ ฯ								Bangkok Standard Time				Time / Date
	1	2	3	4	5	6	7	8	9	10	11	12	
1	25.2	25.0	24.9	24.6	24.3	24.2	25.0	26.2	29.8	30.6	32.9	33.0	1
2	24.4	24.4	24.4	24.2	24.2	24.0	24.4	26.8	29.3	31.1	32.5	33.9	2
3	25.4	25.4	25.3	25.3	25.1	25.0	25.0	26.0	29.1	31.5	32.9	34.1	3
4	27.3	27.0	26.7	25.3	24.9	24.2	24.5	26.6	29.7	31.4	32.0	32.8	4
5	27.2	26.8	26.5	26.1	25.4	25.2	25.6	28.2	30.3	31.0	32.0	32.7	5
6	26.8	26.6	26.5	26.3	25.8	24.9	25.3	28.0	30.1	31.9	32.9	33.2	6
7	28.1	28.1	28.0	27.8	27.6	27.2	26.8	25.8	26.2	27.1	29.8	31.1	7
8	24.5	24.3	24.5	24.2	24.0	24.0	25.1	27.0	28.1	30.0	32.6	31.5	8
9	27.6	27.4	27.2	27.0	26.6	26.2	26.3	27.9	30.9	25.1	25.8	26.9	9
10	23.2	23.4	23.6	23.1	23.0	23.0	23.5	24.9	27.1	29.8	31.0	31.4	10
11	26.6	26.4	26.1	25.5	25.2	25.0	25.9	23.2	30.8	31.9	31.8	32.0	11
12	26.2	26.0	25.9	25.9	25.7	24.9	25.4	28.1	30.6	31.0	26.8	29.6	12
13	25.7	25.6	25.7	25.5	24.5	24.5	24.9	24.3	25.2	25.9	25.7	28.2	13
14	23.2	23.4	23.6	23.6	23.6	23.6	23.7	24.5	25.9	27.7	28.8	29.3	14
15	25.4	25.2	24.4	24.2	24.2	24.0	24.0	26.5	29.4	30.0	31.9	32.2	15
16	27.5	27.2	27.1	26.5	26.1	26.1	25.9	28.0	29.9	32.1	33.0	33.3	16
17	26.9	26.5	26.2	26.1	25.9	25.3	26.5	28.1	29.5	31.0	32.1	33.0	17
18	27.3	27.1	27.1	26.5	25.9	25.5	26.6	29.8	31.2	32.1	32.9	33.9	18
19	27.1	26.4	26.1	25.9	25.8	25.3	26.0	29.0	30.5	31.9	33.0	33.3	19
20	28.0	27.8	27.7	27.4	26.8	27.0	28.0	29.7	31.1	31.8	33.0	33.0	20
21	28.4	28.3	28.0	27.6	27.5	27.1	29.0	30.0	31.3	32.9	33.8	34.8	21
22	28.4	28.1	27.9	27.8	27.0	26.7	27.8	29.3	31.1	31.3	33.8	34.1	22
23	28.3	28.2	28.0	27.3	26.9	26.5	27.5	28.5	31.1	33.0	34.0	34.9	23
24	28.0	27.9	27.5	27.0	26.5	26.5	27.6	29.8	31.2	33.0	35.0	35.4	24
25	28.9	28.9	28.8	28.8	28.7	28.6	29.3	31.3	32.9	33.0	33.9	34.0	25
26	28.3	28.1	27.9	27.5	26.5	26.0	27.0	28.8	31.9	32.1	33.7	33.2	26
27	27.0	26.9	23.8	22.2	22.2	21.9	22.1	22.1	22.7	23.9	25.7	27.5	27
28	26.0	25.6	25.3	25.2	25.1	24.8	26.0	27.5	28.8	29.8	31.2	31.1	28
29	25.1	24.8	24.7	24.5	24.1	23.9	24.6	25.9	27.4	29.0	30.6	30.1	29
30	25.1	25.0	24.8	24.6	24.0	23.8	24.8	26.8	28.0	29.2	28.9	30.0	30
เฉลี่ย	26.6	26.4	26.1	25.8	25.4	25.2	25.8	27.5	29.4	30.4	31.5	32.1	Mean

เวลา / วันที่	13	14	15	16	17	18	19	20	21	22	23	24	Time / Date
1	31.7	30.0	28.8	28.9	30.9	29.2	28.0	25.3	24.7	25.3	25.0	24.5	1
2	35.0	25.8	33.9	33.8	33.0	31.0	29.9	29.1	28.8	27.8	24.7	25.4	2
3	34.2	34.9	34.6	33.9	32.8	30.4	29.6	29.0	28.5	28.2	28.0	27.7	3
4	33.0	32.0	31.2	30.9	30.2	29.5	28.8	28.5	28.4	28.2	28.0	27.5	4
5	33.2	33.5	32.5	31.1	30.6	29.8	28.9	28.5	28.3	28.0	27.7	27.3	5
6	33.6	33.2	33.0	32.9	31.8	31.2	29.5	29.1	28.9	28.7	28.2	28.2	6
7	29.1	27.3	27.9	27.5	26.1	26.4	25.9	25.2	25.2	25.0	24.9	24.8	7
8	32.5	32.9	32.9	32.8	31.8	30.0	29.0	28.6	28.4	28.3	28.3	27.8	8
9	26.2	26.5	27.2	28.3	26.9	26.1	23.3	23.9	23.9	23.8	23.4	23.4	9
10	32.2	32.0	32.0	31.8	31.2	29.9	28.6	27.9	27.7	27.6	27.5	27.1	10
11	31.6	32.0	32.4	31.7	31.7	30.0	29.0	28.2	28.0	27.3	27.2	26.6	11
12	32.2	29.2	28.9	29.0	29.1	28.9	27.9	27.1	27.0	26.6	26.2	26.1	12
13	28.7	27.7	25.0	25.9	26.1	26.3	26.2	22.0	22.3	22.9	23.1	23.2	13
14	30.0	29.8	29.6	29.3	29.0	28.3	27.3	26.6	26.4	25.8	25.6	25.4	14
15	33.8	33.2	33.8	32.0	31.1	29.3	28.5	28.3	28.3	28.3	28.1	27.7	15
16	34.8	34.5	34.5	33.8	33.2	31.3	29.4	28.1	27.7	27.5	27.3	27.2	16
17	33.2	34.0	34.0	34.0	33.1	32.0	29.9	28.9	28.7	28.2	27.6	27.5	17
18	33.1	33.8	33.8	33.6	32.4	31.1	30.0	29.0	28.8	28.6	28.0	27.5	18
19	33.9	34.0	33.6	33.3	32.0	31.0	29.5	29.1	29.0	28.8	28.7	28.5	19
20	33.2	33.4	33.1	32.9	32.0	30.8	29.5	29.0	29.0	28.9	28.6	28.5	20
21	34.6	34.1	34.0	33.9	32.8	31.5	30.0	29.4	29.1	29.0	28.8	28.5	21
22	35.0	35.7	35.8	34.2	34.0	32.6	31.1	30.0	29.8	29.4	28.7	28.6	22
23	36.0	36.9	35.2	34.8	33.9	32.7	30.6	29.3	28.9	28.3	28.1	28.1	23
24	36.0	36.0	35.0	35.5	34.7	33.1	31.3	30.0	29.5	29.3	29.0	28.9	24
25	34.3	34.6	34.8	34.1	32.1	31.0	30.0	29.6	29.5	29.4	29.1	28.8	25
26	34.0	33.2	33.2	30.7	31.1	30.8	29.3	29.1	28.9	28.3	27.6	27.3	26
27	29.0	29.5	29.9	29.9	28.4	27.7	30.2	26.8	26.5	26.3	26.2	26.0	27
28	30.0	29.0	30.5	30.9	30.0	29.0	28.1	27.6	27.3	26.3	25.8	25.4	28
29	29.9	30.2	30.4	28.1	28.5	28.0	27.3	26.9	26.7	26.4	25.6	25.3	29
30	29.1	29.6	29.7	29.0	29.0	28.6	27.7	26.2	25.9	25.4	24.8	24.7	30
เฉลี่ย	32.4	32.0	32.0	31.6	31.0	29.9	28.8	27.9	27.7	27.4	27.0	26.8	Mean

ความชื้นสัมพัทธ์ประจำรายวันรายชั่วโมงเป็นเศษร้อย

Hourly Relative Humidity in Percent

เวลา / วันที่	เวลากรุงเทพ ฯ								Bangkok Standard Time				Time / Date
	1	2	3	4	5	6	7	8	9	10	11	12	
1	86.0	87.0	87.0	88.0	90.0	90.0	85.0	84.0	74.0	73.0	59.0	56.0	1
2	87.0	91.0	93.0	94.0	94.0	93.0	91.0	79.0	72.0	70.0	60.0	54.0	2
3	89.0	89.0	90.0	91.0	81.0	88.0	91.0	90.0	75.0	71.0	64.0	58.0	3
4	89.0	89.0	89.0	96.0	97.0	97.0	94.0	87.0	77.0	71.0	66.0	62.0	4
5	90.0	91.0	93.0	96.0	97.0	98.0	95.0	86.0	77.0	72.0	67.0	63.0	5
6	93.0	93.0	96.0	96.0	97.0	98.0	98.0	87.0	79.0	70.0	65.0	65.0	6
7	91.0	91.0	91.0	91.0	91.0	93.0	86.0	85.0	88.0	83.0	74.0	73.0	7
8	94.0	93.0	93.0	93.0	93.0	92.0	93.0	85.0	83.0	72.0	60.0	65.0	8
9	90.0	90.0	91.0	91.0	94.0	95.0	95.0	89.0	79.0	98.0	96.0	92.0	9
10	98.0	98.0	98.0	99.0	99.0	100.0	98.0	94.0	89.0	81.0	74.0	71.0	10
11	92.0	92.0	88.0	88.0	91.0	93.0	91.0	90.0	76.0	68.0	71.0	67.0	11
12	95.0	96.0	96.0	96.0	97.0	97.0	96.0	87.0	78.0	73.0	84.0	76.0	12
13	94.0	94.0	93.0	91.0	95.0	95.0	93.0	94.0	94.0	93.0	94.0	82.0	13
14	99.0	99.0	99.0	99.0	99.0	99.0	98.0	95.0	93.0	86.0	85.0	80.0	14
15	97.0	97.0	98.0	99.0	99.0	100.0	100.0	95.0	76.0	71.0	63.0	62.0	15
16	89.0	90.0	92.0	96.0	96.0	96.0	95.0	86.0	80.0	66.0	55.0	50.0	16
17	90.0	94.0	93.0	94.0	94.0	94.0	81.0	73.0	69.0	63.0	61.0	57.0	17
18	90.0	92.0	94.0	93.0	94.0	96.0	92.0	81.0	74.0	67.0	63.0	59.0	18
19	86.0	89.0	93.0	93.0	94.0	96.0	93.0	84.0	71.0	64.0	58.0	59.0	19
20	88.0	88.0	91.0	91.0	91.0	91.0	86.0	75.0	64.0	62.0	58.0	56.0	20
21	85.0	85.0	86.0	90.0	90.0	91.0	86.0	76.0	61.0	54.0	52.0	48.0	21
22	88.0	91.0	94.0	90.0	92.0	94.0	81.0	69.0	60.0	59.0	50.0	49.0	22
23	88.0	88.0	92.0	94.0	94.0	83.0	78.0	72.0	62.0	58.0	53.0	48.0	23
24	84.0	86.0	89.0	90.0	90.0	89.0	80.0	68.0	63.0	57.0	48.0	48.0	24
25	83.0	85.0	81.0	83.0	81.0	80.0	80.0	75.0	68.0	67.0	65.0	62.0	25
26	90.0	90.0	92.0	93.0	95.0	95.0	92.0	86.0	74.0	72.0	63.0	62.0	26
27	93.0	96.0	97.0	97.0	98.0	99.0	97.0	98.0	97.0	91.0	83.0	73.0	27
28	96.0	96.0	97.0	96.0	98.0	98.0	92.0	83.0	80.0	74.0	64.0	62.0	28
29	95.0	95.0	96.0	96.0	97.0	97.0	94.0	91.0	87.0	77.0	68.0	71.0	29
30	92.0	93.0	93.0	95.0	95.0	95.0	92.0	81.0	78.0	73.0	74.0	69.0	30
เฉลี่ย	90.5	91.6	92.5	93.4	93.8	94.1	90.8	84.2	76.6	71.9	66.6	63.3	Mean

เวลา / วันที่	13	14	15	16	17	18	19	20	21	22	23	24	Time / Date
1	64.0	78.0	82.0	64.0	56.0	78.0	76.0	82.0	85.0	78.0	84.0	83.0	1
2	49.0	51.0	58.0	55.0	60.0	70.0	74.0	78.0	81.0	82.0	92.0	84.0	2
3	57.0	57.0	52.0	55.0	54.0	69.0	71.0	77.0	83.0	83.0	87.0	87.0	3
4	64.0	67.0	72.0	67.0	71.0	73.0	80.0	86.0	87.0	87.0	88.0	89.0	4
5	62.0	64.0	66.0	70.0	73.0	75.0	80.0	82.0	86.0	88.0	91.0	92.0	5
6	63.0	62.0	68.0	63.0	69.0	72.0	81.0	84.0	86.0	87.0	90.0	90.0	6
7	73.0	89.0	86.0	84.0	91.0	87.0	85.0	89.0	93.0	94.0	94.0	94.0	7
8	63.0	61.0	59.0	61.0	67.0	73.0	78.0	82.0	84.0	86.0	86.0	89.0	8
9	95.0	91.0	87.0	87.0	89.0	92.0	97.0	97.0	97.0	97.0	98.0	98.0	9
10	70.0	69.0	67.0	66.0	72.0	74.0	83.0	86.0	88.0	89.0	90.0	90.0	10
11	70.0	72.0	65.0	66.0	66.0	75.0	80.0	85.0	85.0	90.0	93.0	94.0	11
12	65.0	71.0	74.0	71.0	79.0	80.0	89.0	92.0	91.0	90.0	92.0	94.0	12
13	75.0	85.0	94.0	93.0	92.0	90.0	92.0	99.0	99.0	99.0	99.0	99.0	13
14	74.0	74.0	74.0	75.0	78.0	83.0	89.0	92.0	94.0	94.0	95.0	96.0	14
15	54.0	57.0	62.0	65.0	67.0	79.0	81.0	81.0	82.0	84.0	87.0	89.0	15
16	49.0	39.0	39.0	48.0	47.0	60.0	66.0	73.0	86.0	86.0	90.0	89.0	16
17	54.0	49.0	54.0	49.0	56.0	60.0	67.0	70.0	74.0	84.0	90.0	92.0	17
18	62.0	52.0	54.0	54.0	57.0	62.0	67.0	74.0	82.0	85.0	82.0	83.0	18
19	55.0	54.0	58.0	54.0	60.0	66.0	76.0	80.0	82.0	82.0	87.0	86.0	19
20	51.0	56.0	57.0	56.0	62.0	69.0	77.0	80.0	80.0	81.0	85.0	83.0	20
21	57.0	55.0	56.0	56.0	58.0	62.0	75.0	77.0	80.0	79.0	81.0	85.0	21
22	45.0	42.0	50.0	53.0	53.0	59.0	66.0	72.0	75.0	77.0	80.0	81.0	22
23	45.0	40.0	51.0	50.0	53.0	58.0	65.0	69.0	76.0	84.0	84.0	84.0	23
24	48.0	54.0	53.0	47.0	47.0	53.0	65.0	79.0	84.0	82.0	82.0	82.0	24
25	59.0	56.0	49.0	56.0	68.0	74.0	72.0	81.0	68.0	85.0	86.0	87.0	25
26	56.0	62.0	62.0	68.0	59.0	56.0	71.0	73.0	85.0	86.0	88.0	91.0	26
27	70.0	68.0	67.0	67.0	75.0	74.0	78.0	86.0	88.0	92.0	95.0	95.0	27
28	74.0	78.0	68.0	67.0	68.0	73.0	79.0	85.0	88.0	94.0	94.0	94.0	28
29	72.0	71.0	67.0	70.0	71.0	78.0	79.0	81.0	82.0	82.0	86.0	90.0	29
30	72.0	69.0	68.0	71.0	67.0	73.0	89.0	83.0	99.0	90.0	91.0	93.0	30
เฉลี่ย	62.2	63.1	63.6	62.5	66.2	71.6	77.3	82.0	85.2	86.6	88.9	89.5	Mean

กรุงเทพ ฯ เมษายน ๒๔๙๓ Bangkok April 1950

ทิศและกำลังของลมรายชั่วโมง (โบฟอรตสเกล)

Hourly Direction and Force of Surface Winds (Beaufort Scale)

เวลา / วันที่	1		2		3		4		5		6		Time / Date
	Dir.	Force	Dir.	Force	Dir.	Force	Dir.	Force	Dir.	Force	Dir.	Force	
1	ENE	1	NE	1	C	0	C	0	C	0	C	0	1
2	C	0	C	0	C	0	C	0	C	0	C	0	2
3	SSE	1	SSW	1	C	0	C	0	WSW	1	C	0	3
4	SSE	1	SSE	1	SSE	1	C	0	C	0	NNE	1	4
5	WSW	2	WSW	1	SSW	1	WSW	1	C	0	C	0	5
6	S	1	SSW	1	SSE	1	C	0	C	0	C	0	6
7	WSW	2	SSW	2	WSW	2	SSW	1	SSW	1	C	0	7
8	C	0	C	0	C	0	ENE	1	WSW	1	ENE	1	8
9	SSE	1	SSE	1	SSE	1	C	0	C	0	C	0	9
10	C	0	C	0	C	0	C	0	C	0	C	0	10
11	C	0	C	0	C	0	C	0	C	0	C	0	11
12	ESE	1	SSE	2	ESE	1	ESE	1	ENE	1	NNE	1	12
13	C	0	C	0	SW	1	S	3	S	1	ENE	2	13
14	-	-	-	-	C	0	C	0	C	0	C	0	14
15	C	0	C	0	C	0	C	0	C	0	C	0	15
16	SW	1	SSW	1	SSE	1	SSE	1	SSE	1	C	0	16
17	SW	1	SSW	1	SW	1	WSW	1	C	0	C	0	17
18	SSE	1	SSE	1	SSE	1	C	0	C	0	C	0	18
19	ESE	1	ESE	1	ESE	1	SSE	1	S	1	C	0	19
20	SSE	1	SSE	1	SSE	1	SSW	1	S	1	S	1	20
21	-	-		-	-	-	-	-		-	-	-	21
22	SW	2	SW	2	WSW	1	WSW	1	WSW	1	WSW	1	22
23	SW	2	WSW	1	WSW	1	C	0	C	0	C	0	23
24	SW	2	SW	1	WSW	1	WNW	1	SSW	1	SSW	1	24
25	SW	1	SW	2	SW	1	SW	1	SW	1	SSW	1	25
26	C	0	C	0	C	0	C	0	C	0	C	0	26
27	C	0	C	0	E	4	NE	3	ENE	3	ESE	2	27
28	C	0	C	0	C	0	C	0	C	0	C	0	28
29	SSE	1	C	0	C	0	C	0	C	0	C	0	29
30	C	0	S	1	SSW	1	C	0	C	0	ESE	1	30
ความถี่	C	0.8	C	0.8	C	0.8	C	0.6	C	0.5	C	0.4	Freq.

เวลา / วันที่	7		8		9		10		11		12		Time / Date
	Dir.	Force	Dir	Force	Dir.	Force	Dir.	Force	Dir.	Force	Dir.	Force	
1	C	0	NNE	1	NE	1	C	0	ENE	1	ESE	1	1
2	C	0	NNE	1	NNE	1	N	1	N	1	NNE	1	2
3	ENE	1	ENE	1	ENE	1	C	0	C	0	C	0	3
4	ENE	1	ENE	1	ESE	1	SSW	1	S	3	SSW	3	4
5	C	0	ESE	1	SSW	1	S	2	SSW	2	S	2	5
6	ESE	1	ENE	1	SE	1	SSE	1	S	2	SSE	2	6
7	SW	3	SW	2	WSW	2	SW	3	WNW	2	WNW	2	7
8	ESE	2	ESE	1	SE	1	ESE	1	SSE	2	SSE	2	8
9	C	0	C	0	C	0	C	0	ESE	1	ESE	2	9
10	C	0	ENE	1	E	1	ESE	1	SSE	1	SSE	2	10
11	C	0	ESE	1	SSE	2	ESE	2	SSE	3	SSE	3	11
12	NNE	1	ENE	2	ESE	1	SSE	3	ESE	2	S	2	12
13	C	0	ESE	1	ESE	2	SE	3	SE	2	SSE	3	13
14	C	0	C	0	C	0	-	-	NNW	2	WNW	2	14
15	C	0	C	0	NNW	2	NW	1	WNW	1	WSW	1	15
16	C	0	C	0	C	0	WNW	1	NW	1	WNW	1	16
17	WNW	1	WNW	1	WNW	1	N	1	SE	1	SSW	1	17
18	C	0	C	0	SE	1	SSW	1	SSE	1	SE	1	18
19	C	0	ENE	1	SSE	1	SSE	2	SSE	3	SSE	2	19
20	SSE	1	SSE	2	SSW	3	SSW	3	SW	3	WSW	3	20
21	C	0	WNW	1	WSW	2	WNW	2	WSW	2	WSW	2	21
22	WSW	1	WNW	1	WNW	2	WNW	2	W	1	WSW	1	22
23	C	0	WNW	1	WNW	3	WNW	2	NNW	2	WNW	1	23
24	WSW	1	WNW	2	WNW	3	NW	1	WNW	1	WNW	1	24
25	SW	1	SSW	1	SSW	1	SW	1	SSW	1	SW	1	25
26	C	0	C	0	ESE	1	SE	1	SE	1	SSE	1	26
27	SSE	2	C	0	C	0	C	0	C	0	C	0	27
28	ENE	1	E	1	ESE	1	SSW	1	SSE	2	SSW	3	28
29	C	0	SSE	1	SSE	1	SW	2	SSW	2	WSW	2	29
30	C	0	ESE	1	SE	1	SE	1	S	2	SSE	2	30
ความถี่	C.	0.6	ENE,C	0.9	Var.	1.3	Var.	1.4	Var.	1.6	Var.	1.7	Freq.

กรุงเทพ ฯ เมษายน ๒๔๙๓ Bangkok April 1950

วันที่	ทรรศนะวิสัยทางนอน (0–9) Horizontal Visibility (0-9) เวลากรุงเทพ ฯ				จำนวนเมฆ (0–8) Amount of Clouds (0-8) Bangkok Standard Time				Date
	7	10	13	16	7	10	13	16	
1	5	7	7	7	7	5	7	7	1
2	6	7	7	7	6	2	1	1	2
3	6	7	7	7	7	1	5	3	3
4	6	7	7	7	3	3	4	7	4
5	5	7	7	7	5	2	2	6	5
6	5	7	7	7	2	3	3	2	6
7	6	7	7	7	7	7	8	8	7
8	7	7	7	7	7	5	5	4	8
9	6	6	6	7	5	8	8	8	9
10	6	7	7	7	7	5	6	6	10
11	5	6	7	7	7	6	6	5	11
12	6	7	7	7	5	7	7	7	12
13	6	6	7	7	8	8	7	7	13
14	6	7	7	7	8	8	7	7	14
15	5	7	8	8	6	3	3	3	15
16	7	7	8	8	6	3	3	3	16
17	6	7	7	7	3	2	1	2	17
18	6	7	7	7	3	5	5	5	18
19	7	7	8	8	6	4	2	3	19
20	6	7	8	8	3	2	2	2	20
21	6	7	8	8	4	3	2	3	21
22	6	7	7	7	3	1	2	2	22
23	6	7	7	7	2	2	1	2	23
24	6	7	7	8	1	1	1	1	24
25	7	7	8	8	7	5	4	4	25
26	6	7	7	7	6	7	7	7	26
27	5	7	7	7	8	8	7	6	27
28	6	7	8	8	6	7	6	7	28
29	7	7	7	7	7	7	7	7	29
30	7	7	7	7	7	7	7	7	30
เฉลี่ย	6.0	6.9	7.2	7.3	5.4	4.6	4.5	4.7	Mean

วันที่	ชนิดของเมฆ Form of Clouds				Date
	7	10	13	16	
1	Cu. Sc. Ac Ci.	Cu. Ci.	Cu. Cb. Ci.	Cu. Cb. Sc. As. Ci	1
2	Sc Ac. Ci.	Cu. Sc. Ac. Ci.	Cu	Cu. Sc.	2
3	Cu. Cb. Sc. Ac. Ci.	Cu. Ac. Ci.	Cu. Ac. Ci.	Cu. Cb. Ac. Ci.	3
4	Ci.	Cu. Ci.	Cu. Ci.	As. Cs.	4
5	Cu. Sc. Ac. Ci.	Cu. Ci.	Cu Ci.	Cu. Cb. Ac. Ci.	5
6	Sc. Ci.	Cu. Ci.	Cu Ci.	Cu. Sc. Ci.	6
7	Cu. Cb. Sc. Fc. Ci.	Cu. Cb. Sc. As. Ci. Cs.	Cu. Cb. Sc. As.	Cu. Cb. Sc. As.	7
8	Cb. Sc. Ac. Ci	Cu. Ci.	Cu. Ci.	Cu. Cb Ci.	8
9	Sc. Ci.	Cb. Sc. As.	Cb. Sc. Fc. As. Ac.	Cu. Sc. As.	9
10	Sc. Ac As. Ci.	Cu. Sc. Ac. Ci.	Cu. Ac. Ci. Cc.	Cu. Cb. Ci.	10
11	Cu. Sc. Ac. As. Cs	Cu. Cb. Ci.	Cu Cb. Ci.	Cu Cb. Sc. Ac As Ci Cs.	11
12	Cu. Ci.	Cu. Cb. Sc. Ac. Ci.	Cu. Cb. Ci.	Cb. Ac. As. Ci	12
13	Cb. Sc. Ac. As	Cu. Cb. Sc. Ac. As.	Cu. Cb. Sc. Ac. As. Cs.	Cu. Cb. Sc. Ac. As. Cs.	13
14	Cu. Sc. As. Cs.	Cu. Sc.	Cu Sc. Ac. Ci.	Cu. Sc. As.	14
15	Cu. Sc. Ac. Ci.	Cu. Ci.	Cu. Ci	Cu. Ci.	15
16	Cu. Sc. Ci.	Cu. Ci.	Cu. Cb. Ci	Cu. Ci.	16
17	Ci.	Ci.	Cu. Ci.	Cu. Ci.	17
18	Cu. Ci.	Cu. Ci.	Cu. Ci.	Cu. Cb. Ci.	18
19	Cu. Sc. Ci.	Cu. Ci.	Cu Ci.	Cu. Cb. Ci.	19
20	Cu. Ci.	Cu. Ci.	Cu. Cb. Ci.	Cu. Cb. Ci.	20
21	Cu. Ci.	Cu. Ci.	Cu. Cb. Ci.	Cu. Ci.	21
22	Ci.	Ci.	Cb. Ci.	Cu. Ci.	22
23	Ac. Ci.	Ac. Ci.	Cu. Ci.	Cb. Ci.	23
24	Ci.	Ci.	Cu. Ci.	Cu. Cb. Ci.	24
25	Cu. Ci Cs.	Cu. Ci.	Cu. Ac. Ci	Cu. Cb. Ac. Ci	25
26	Cu. Ci	Cu. Sc. Ci.	Cu. Cb. Ci	Cu. Cb. Ci. Cs.	26
27	Cb. Sc. Fc. As.	Sc. As.	Cu. Ac. As Ci.	Cu. As. Ci.	27
28	Cu. Sc. Ac. Ci.	Cu. Sc. Ac. Ci.	Cu. Cb. Sc. Ci.	Cu. Cb. Ci.	28
29	Cu. Sc. Ac. Ci.	Cu. Ac. Ci.	Cu. Cb Ac. As. Ci.	Cu. Cb. Sc. Ac As. Ci.	29
30	Cu. Cb. Sc. As. Ac. Ci.	Cu Cb. Sc. Ac. Ci.	Cu. Sc. Ac. As Ci	Cu. Sc. Ac. As. Ci. Cs.	30

ค่าเฉลี่ยของผลการตรวจอุตุนิยมประจำวันและประจำเดือน

Daily and Monthly Values of Meteorological Elements

Days	Mean Barometric Pressure - 1000mb.	Temperature Max. °c.	Temperature Min °c.	Temperature Range °c.	Temperature Mean °c.	Relative Humidity %	Wind Velocity Extreme km./hr.	Wind Velocity Mean Km/hr.	Mean Amount of Cloud 0-8	Total Rainfall mm.	Mean Visibility 0-9	Amount of Evaporation mm.	Weather Remarks
1	09.39	35.1	24.0	11.1	27.1	78.0	2[illegible].6	4.0	6.5	0.7	6.5	7.1	☁ ◐ ═ ⸝ T ⓡ
2	09.11	35.9	23.8	12.1	28.4	77.5	40.0	6.1	2.5	7.6	6.8	6.2	☁ ◐ ═ ∞ ⸝
3	07.86	35.7	23.0	12.7	29.2	75.4	25.6	5.6	4.0		6.8	7.8	☁ ◐ ═ ∞ ⸝
4	07.18	33.5	24.1	9.4	28.7	81.0	30.4	9.1	4.3		6.8	8.0	☁ ◐ ═ ∞
5	07.61	34.1	24.9	9.2	29.0	81.4	25.6	6.9	3.8		6.5	6.1	☁ ◐ ≡ ∞ ⸝
6	08.30	34.6	24.7	9.9	29.4	81.1	22.1	7.3	2.5		6.5	6.2	☁ ◐ ≡ ∞
7	10.02	31.3	24.8	6.[illegible]	27.0	87.3	27.2	6.9	7.5	3.1	6.8	7.1	☁ ● ═ ∞ ⸝ T ⓡ
8	10.33	34.1	23.8	10.3	28.5	79.4	24.0	6.8	5.3		7.0	3.2	☁ ◐ ⸝ T ⓡ
9	09.83	30.9	23.4	7.5	26.2	92.7	32.0	4.3	7.3	27.3	6.3	7.1	☁ ◐ ═ ⸝ T ⓡ
10	09.05	33.0	22.9	10.1	27.6	85.1	19.2	3.9	6.0		6.8	1.4	☁ ◐ ═ ⸝ T
11	09.05	32.9	24.7	8.2	28.8	81.3	33.6	7.9	6.0		6.3	5.1	☁ ◐ ═ ⸝
12	08.95	32.9	24.6	8.3	27.7	85.8	32.0	6.5	6.0	0.2	6.8	7.7	☁ ◐ ═ ∞ T ⓡ
13	09.56	29.7	22.0	7.7	25.2	92.8	38.4	7.0	7.5	19.9	6.5	5.5	☁ ● ⸝ T ⓡ
14	08.34	30.0	21.7	8.3	26.1	89.6	14.4	4.0	7.5	1.2	6.8	2.4	☁ ● ═ ⸝
15	07.24	34.9	23.8	11.1	28.5	81.0	20.8	4.1	3.8	-	7.0	3.0	☁ ◐ ≡
16	08.38	35.8	25.5	10.3	29.7	73.5	17.6	4.3	3.8		7.5	7.4	☁ ◐
17	08.59	34.9	25.0	9.9	29.5	73.4	12.8	3.2	2.0	-	6.8	8.9	☁ ◐ ═ ∞ ⸝
18	08.44	34.8	25.1	9.7	29.8	75.4	20.8	4.5	4.5		6.8	6.7	☁ ◐ ═ ∞ ⸝
19	08.22	34.3	25.1	9.2	29.7	75.6	27.2	7.9	3.8	-	7.5	8.3	☁ ◐ ═ ⸝
20	08.14	34.3	26.3	8.0	30.0	74.0	30.4	9.7	2.3	-	7.3	7.4	☁ ◐ ═
21	07.67	35.5	26.9	8.[illegible]	30.2	71.9	25.6	11.3	3.0		7.3	9.7	☁ ◐ ═ ∞
22	06.70	37.2	26.2	11.0	30.8	69.6	24.0	7.2	2.0		6.8	12.1	☁ ◐ ═ ∞
23	06.01	36.5	26.2	10.3	30.7	69.3	20.8	6.9	1.8		6.8	11.6	☁ ◐ ═
24	05.99	36.9	26.3	10.6	31.0	69.5	22.1	5.5	1.0		7.0	11.8	☁ ◐ ═ ∞
25	07.83	35.0	28.3	6.7	31.0	73.5	20.8	5.3	5		7.[illegible]	11.3	☁ ◐ ⸝
26	08.14	35.1	26.0	9.1	29.8	77.8	27.2	3.1	6.5		6.8	8.2	☁ ◐ ═ ∞ ⸝ T ⓡ
27	09.02	30.2	21.3	8.9	26.1	86.4	16.4	3.9	7.3	146.6	6.5	7.7	◐ ⸝ T ⓡ
28	08.27	32.3	24.3	8.0	27.8	83.3	24.0	5.3	6.5		7.3	3.2	☁ ◐ ═ ⸝
29	08.22	31.1	23.6	7.5	27.0	83.0	30.4	6.6	7.0	-	7.0	5.2	☁ ◐
30	07.53	31.1	23.7	7.4	26.9	82.4	22.4	5.0	7.0	-	7.0	6.0	☁ ◐
[illegible]										236.6		209.7	
M[illegible]	08.31	33.8	24.5	9.3	28.6	79.5	26.1	6.0	4.8		6.9	7.0	
[illegible]	12.91	37.2		12.7		100.0	46.4			146.6		12.1	
[illegible]	8th	22nd		3rd		10,15	27th			27th		22nd	
[illegible]	03.31		21.3	6.5		39.0						1.[illegible]	
[illegible]	23.24		27th	7th		16th				-		10th	

กรุงเทพฯ – BANGKOK

ผลสรุปการตรวจประจำเดือนเมษายน ๒๔๙๓

Monthly Summary for April 1950

1. ความกดอากาศ – AIR PRESSURE

สูงสุด	Extreme Maximum	1012.91 mb.	ที่เมื่อ - on the 8th
ต่ำสุด	Extreme Minimum	1003.31 mb.	ที่เมื่อ - on the 23,24
ระยะเปลี่ยนประจำวันสูงสุด	Max. Diurnal Range	6.00 mb.	ที่เมื่อ - on the 17th
ปานกลางสูงสุด	Mean Maximum	1010.52 mb.	
ปานกลางต่ำสุด	Mean Minimum	1005.79 mb.	
ปานกลาง	Mean	1008.31 mb.	

2. อุณหภูมิอากาศ – AIR TEMPERATURE

สูงสุด	Extreme Maximum	37.2 °C.	ที่เมื่อ - on the 22nd
ต่ำสุด	Extreme Minimum	21.3 °C.	ที่เมื่อ - on the 27th
ระยะเปลี่ยนประจำวันสูงสุด	Max. Diurnal Range	12.7 °C.	ที่เมื่อ - on the 3rd
ปานกลางสูงสุด	Mean Maximum	33.8 °C.	
ปานกลางต่ำสุด	Mean Minimum	24.5 °C.	
ปานกลาง	Mean	28.6 °C.	

3. ความชื้นสัมพัทธ์ – RELATIVE HUMIDITY

สูงสุด	Highest	100.0 %	ที่เมื่อ - on the 10,15
ต่ำสุด	Lowest	39.0 %	ที่เมื่อ - on the 16th
ปานกลาง	Mean	79.5 %	

4. ลม – SURFACE WINDS

ความเร็วสูงสุด	Greatest Velocity	46.4 Km / hr.
ความเร็วปานกลาง	Mean Velocity	6.0 Km / hr.
ทิศร่วม	Resultant Direction	S 20° 28′ W.

5. ฝนตก – RAINFALL

รวมทั้งเดือน	Total Amount	236.6 mm.	
ต่างจากปรกติ	Departure from normal	+ 170.1 mm.	
ความแรงของฝน	Greatest intensity	- mm. in - minutes.	
ตกมากที่สุดในวันหนึ่ง	Heaviest fall in 24 hrs.	146.6 mm.	ที่เมื่อ - on the 27th

6. หมายเหตุ – MISCELLANEOUS INFORMATION

ท้องฟ้าไม่มีเมฆ	Cloudless sky	0
ท้องฟ้ามีเมฆบางส่วน	Partly cloudy sky	8
ท้องฟ้ามีเมฆมาก	Cloudy sky	19
ท้องฟ้ามีเมฆเต็ม	Overcast	3
วันมีฝนตก	Rainy days	8
วันมีน้ำค้าง	Days with dew	29
วันมีหมอก	Days with ground fog	23
วันมีฟ้าหรี่	Days with haze	13
วันมีพายุฟ้าคนอง	Days with thunderstorm	3
วันมีฟ้าแลบ	Days with lightning	15
วันมีฟ้าร้อง	Days with thunder	9
จำนวนไอน้ำรวมทั้งเดือน	Total Evaporation	209.7 mm.

สรุปผลการตรวจอุตุนิยมประจำเดือน เมษายน ๒๔๙๓

Summary of Meteorological Observations for month of April 1950

สถานี Station	ค่าปานกลางความกดอากาศโดยลดและแก้แล้ว (เป็นมิลลิบาร์) Mean Reduced Barometric Pressure (in Millibars)								
	๑๐๐๐ + จำนวนในตาราง 1000 + the numbers in the tables								ประจำเดือน For Month
	0100	0400	0700	1000	1300	1600	1900	2200	
Chiengrai	-	-	09.97	10.42	07.63	04.43	06.69	-	07.83
Mae Hongsorn	-	-	-	-	-	-	-	-	-
Chiengmai	-	-	-	-	-	-	-	-	-
Nan	-	-	08.19	08.94	05.98	02.17	03.43		05.71
Lampang	-	-	-	-	-	-	-	-	-
Mae Sarieng	-	-	-	-	-	-	-	-	-
Uttaradith	-	-	09.28	10.44	07.62	04.29	05.11	-	07.35
Udorn Dhani	07.86	07.47	08.42	09.11	06.09	03.15	04.81	07.65	06.82
Sakol Nakorn	-	-	-	-		-	-	-	-
Pitsanuloke	-	-	-	-	-	-	-	-	-
Maesord	-	-	09.67	10.58	08.07	05.45	06.35	-	08.02
Mukdaharn	-	-	09.29	10.25	07.78	05.07	06.19	-	07.71
Roi Et	-	-	08.73	09.55	06.74	03.95	05.54	-	06.90
Khon Kaen	-	-	08.59	09.45	06.36	03.58	05.08	-	06.60
Nakorn Sawan	-	-	08.90	10.36	07.86	04.55	05.76	-	07.49
Nakorn Rajasima	08.85	08.13	08.86	09.32	06.76	04.57	06.07	08.72	07.66
Surindh	-	-	09.18	10.18	07.58	04.94	06.45	-	07.67
Ubol Rajadhani	-	-	09.34	10.18	07.17	04.40	06.25	-	07.47
Prachinburi	-	-	-	-	-	-	-	-	-
Lopburi	08.73	08.39	08.93	10.30	07.81	04.87	06.28	08.41	07.97
Subarnburi	-	-	-	-	-	-	-	-	-
Kanchanaburi	-	-	-	-	-	-	-	-	-
Don Muang	07.86	07.09	08.17	09.78	08.10	05.29	05.81	07.87	07.50
Aranyapradesa	09.18	08.61	09.34	10.67	08.32	05.45	06.71	09.19	08.44
Jolburi	-	-	-	-	-	-	-	-	-
Sattahib	09.08	08.67	09.02	10.56	09.05	06.71	07.38	08.78	08.66
Chantaburi	09.81	09.25	09.53	10.96	09.00	06.61	07.85	09.41	09.05
Klong Yai	-	-	-	-	-	-	-	-	-
Hua Hin	-	-	08.19	09.78	08.15	05.65	06.53	-	07.66
Prachuab Kirikhan *	-	-	08.61	10.23	08.42	06.27	07.10	-	08.13
Chumporn	09.45	08.44	08.47	09.93	08.49	06.37	07.41	09.59	08.52
Ranong	-	-	08.69	09.97	08.22	06.00	07.15	-	08.01
Bandon	-	-	08.73	10.09	08.26	05.96	06.90	-	07.79
Nakorn Srithamaraj	-	-	08.18	09.96	07.75	05.83	07.69	-	07.88
Phuket	08.78	08.53	08.78	10.20	09.03	06.82	07.36	08.56	08.50
Kantang	-	-	-	-	-	-	-	-	-
Songkhla	08.34	07.10	07.97	09.43	07.73	05.75	06.78	09.06	07.77
Naradhivas	-	-	09.45	10.89	09.12	07.01	09.03	-	09.10

* มีผลการตรวจ ๒๗ วันตลอดทุกรายการ All Observation for 27 days only

สถานี Station	อุณหภูมิอากาศ (°ซ) Air Temperature in °C.							
	ค่าปานกลาง Means							
	ประจำเดือน For Month	สูงสุด Max.	ต่ำสุด Min.	ประจำวัน Daily Extremes				ระยะเปลี่ยนประจำวัน Daily Range
				สูงสุด Highest	วันที่ Date	ต่ำสุด Lowest	วันที่ Date	
Chiengrai	27.8	35.9	19.8	30.9	25	23.5	13	16.1
Mae Hongson	-	-	23.0	-	-	-	-	-
Chiengmai	-	-	21.4	-	-			-
Nan	29.3	36.5	22.1	31.8	24	25.1	13	14.4
Lampang	29.3	36.6	22.0	32.4	23	25.3	13	14.6
Mae Sarieng	-	-	23.1	-	-	-	-	-
Uttaradith	31.0	38.1	23.9	32.7	24,26	28.2	12	14.2
Udorn Dhani	29.8	36.8	22.8	33.8	23	25.9	9	14.0
Sakol Nakorn	29.8	35.7	23.9	34.2	23	24.2	7	11.8
Pisanuloke	30.4	36.6	24.2	32.7	25	27.3	14	12.4
Maesord	28.7	35.0	22.4	31.1	26	23.3	13	12.6
Mukdaharn	-	-	-	-	-	-	-	-
Roi Et	30.9	37.1	24.8	34.4	24	26.0	7	12.3
Khon Kaon	30.3	36.2	24.3	33.2	22.24	27.1	7	11.9
Nakorn Sawan	31.5	37.8	25.2	34.1	22,23	28.4	14	12.6
Nakorn Rajasima	30.0	36.3	23.6	32.8	25	27.6	13	12.7
Surindh	30.4	37.3	23.5	32.7	24	26.9	7	13.8
Ubol Rajadhani	30.5	36.6	24.3	33.9	23	26.7	7	12.3
Prachinburi	29.7	35.0	24.4	32.3	26	26.3	7	10.6
Lopburi	30.4	35.9	24.8	32.9	25	27.6	14	11.1
Subarnburi	-	-	-	-	-	-	-	-
Kanchanaburi	-	-	-	-	-	-	-	-
Don Muang	30.0	35.1	24.6	33.0	23	26.9	27	10.5
Aranyapradesa	-	35.2	-	-	-	-	-	-
Jolburi	29.0	33.4	24.7	31.6	23	25.6	14	8.7
Sattahib	30.1	33.6	26.6	32.5	7	24.9	30	7.0
Chantaburi	28.4	33.6	23.2	30.7	25	23.6	30	10.4
Klong Yai	-	-	-	-	-	-	-	-
Hua Hin	-	32.9	-	-	-	-	-	-
Prachuab Kirikhan	28.1	33.0	23.2	30.9	22	25.0	27	9.8
Chumporn	28.2	33.4	23.0	29.6	9	25.9	28	10.4
Ranong	28.4	34.0	22.7	30.3	8	26.2	27	11.3
Bandon	28.9	34.9	22.7	30.4	22	26.1	1	12.2
Nakorn Srithamaraj	-	-		-	-	-	-	-
Phuket	28.4	31.9	24.8	29.6	5	26.5	28	7.1
Kantang	28.6	33.7	23.6	30.2	5	26.7	29	10.1
Songkhla	28.4	32.2	24.5	29.5	25	27.1	27	7.7
Naradhivas	27.6	32.6	22.7	28.6	16	24.6	3	9.9

สถานี Station	อุณหภูมิอากาศ (°ซ.) Air Temperature in °C.								
	สูงสุดและต่ำสุด Extremes				ระยะเปลี่ยนประจำวัน Daily Range				ระยะเปลี่ยนระหว่างสูงสุดและต่ำสุด Range between Extreme Temp
	สูงสุด Max.	วันที่ Date	ต่ำสุด Min.	วันที่ Date	มากที่สุด Greatest	วันที่ Date	น้อยที่สุด Smallest	วันที่ Date	
Chiengrai	40.0	24,25	16.2	1	21.4	22	5.7	12	23.8
Mae Hongsorn	-	-	19.0	1,4	-	-	-	-	-
Chiengmai	-	-	17.1	6	-	-	-	-	-
Nan	40.2	22,23	20.0	15	18.1	25	4.0	13	20.2
Lampang	40.3	23	20.2	5,14	18.9	5	5.1	12	20.1
Mae Sariang	-	-	19.4	1	-	-	-	-	-
Uttaradith	40.8	24	21.4	15	16.7	18	9.3	12	19.4
Udorn Dhani	42.9	23	19.8	9	18.2	23	8.6	13	23.1
Sakol Nakorn	41.0	23	18.8	9	14.2	15	7.0	11	22.2
Pitsanuloke	39.3	24	21.5	27	14.8	24	7.7	9	17.8
Maesord	38.6	6	20.0	7	18.5	6	1.5	13	18.6
Mukdaharn	-	-	-	-	-	-	-	-	-
Roi Et	41.8	24	20.5	9	14.8	24	7.9	12	21.3
Khon Kaen	40.6	24	21.6	9	14.8	24	9.4	7,14	19.0
Nakorn Sawan	41.8	23	22.0	17	16.2	24	3.9	9	19.8
Nakorn Rajasima	41.6	24	22.3	15	17.9	24	7.3	9	19.3
Surindh	41.5	24	21.2	7	17.7	24	8.9	8	20.3
Ubol Rajadhani	40.6	24	20.0	7	15.0	24	9.6	29	20.6
Prachinburi	39.1	24	22.0	27	15.1	27	6.3	7	17.1
Lopburi	39.2	24	22.0	4	15.4	4	1.0	7	17.2
Subarnburi	-	-	-	-	-	-	-	-	-
Kanchanaburi	-	-	-	-	-	-	-	-	-
Don Muang	39.2	23	20.8	27	13.9	17	5.5	9	18.4
Aranyapradesa	39.9	6	-	-	-	-	-	-	-
Jolburi	35.7	21	21.9	14	11.3	2	5.1	30	13.8
Sattahib	36.5	3	23.3	30	10.1	1	3.2	30	13.2
Chantaburi	36.5	25	19.4	10,11	13.9	4	0.8	30	17.1
Klong Yai	-	-	-	-	-	-	-	-	-
Hua Hin	35.2	22	-	-	-	-	-	-	-
Prachuab Kirikhan	37.3	22	21.4	2	13.0	1	3.3	27	15.9
Chumporn	36.4	9	21.1	17	14.7	17	5.7	28	15.3
Ranong	38.1	8	21.2	1	15.7	8	5.8	30	16.9
Bandon	38.0	4	19.6	1	16.1	4	7.6	27	18.4
Nakorn Srithamarat	-	-	-	-	-	-	-	-	-
Phuket	33.0	8,10	23.5	13,27 28	8.5	8,9.13	5.0	22,23	9.5
Kantang	36.3	5	22.3	9	13.2	8	5.9	29	14.0
Songkhla	35.0	22	23.3	22	11.7	22	5.7	5	11.7
Naradhivas	34.6	16	22.0	1	12.1	16	2.5	3	12.6

สถานี Station	ความชื้นสัมพัทธ์ (%) Relative Humidity in %								
	ค่าปานกลาง Means					ค่าสูงสุดและต่ำสุด Absolute Extremes			
	ประจำเดือน For Month	ประจำวัน Daily Extremes							
		สูงที่สุด Highest	วันที่ Date	ต่ำที่สุด Lowest	วันที่ Date	สูงที่สุด Highest	วันที่ Date	ต่ำที่สุด Lowest	วันที่ Date
Chiengrai	57.9	90.0	12	42.6	22	99.0	13	22.0	22
Mae Hongsorn	50.4	86.8	13	41.8	4	97.0	13	15.0	7
Chiengmai	57.9	89.2	13	46.7	25	97.0	13	20.0	5
Nan	60.6	88.6	13	53.4	23,24,25	98.0	18	29.0	23
Lampang	55.6	86.0	12	47.0	24	97.0	13	26.0	24
Mae Sariong	57.3	88.6	13	44.0	7	93.0	13	25.0	6
Uttaradith	67.6	92.0	13	60.3	10	98.0	13,14	33.0	10
Udorn Dhani	67.1	84.2	13	50.7	24	99.0	15	30.0	22
Sakol Nakorn	60.7	85.6	11	46.0	23	97.0	12,29	29.0	15
Pitsanuloke	61.7	76.2	13	53.4	23	97.0	13	32.0	20
Maesord	68.0	96.4	13	57.2	6	100.0	12	35.0	6
Mukdaharn	57.6	75.4	11	44.0	23	97.0	6	29.0	21,23
Loi Et	61.8	78.0	13	48.4	24	97.0	14	36.0	22,24
Khon Kaen	59.0	80.6	13	44.6	24	93.0	12,13	29.0	24
Nakorn Sawan	61.6	82.4	9	50.2	24	97.0	13	28.0	24,25
Nakorn Rajasima	67.8	83.7	12	53.2	24	98.0	12	30.0	24
Suriudh	61.1	75.6	8,30	48.0	24	98.0	16	32.0	17,21,24
Ubol Rajadhani	57.1	72.4	14	43.8	23	95.0	13,15	29.0	22,23
Prachinburi	79.2	94.8	7	67.4	2	99.0	13,14,15	52.0	2
Lopburi	68.0	87.8	7	54.8	23	97.0	2	32.0	21
Saraburi	64.2	89.0	13	48.8	24	99.0	14	31.0	24
Kanchanaburi	63.9	81.0	27	49.2	23	96.0	2,28,29	24.0	24
Don Muang	70.0	85.3	14	55.7	23	97.0	10,14	30.0	15
Aranyapradesa	72.9	92.2	7	58.4	3	98.0	7,10,30	34.0	6
Jolburi	76.5	86.0	14	66.2	22	97.0	14	47.0	22
Sattahib	75.9	94.3	30	68.8	17,18,23	100.0	30	54.0	7
Chantaburi	80.7	98.3	30	73.2	19	99.0	14,30	48.0	19
Klong Yai	82.4	89.4	14	73.6	25	99.0	20	62.0	25
Hua Hin	71.4	94.8	30	60.2	22	100.0	27,30	43.0	17
Prachuab Kirikhan	73.7	95.8	27	62.0	22	100.0	9,10,27	47.0	22
Chumporn	76.9	90.4	29	66.8	23	99.0	10,11,16	41.0	9
Ranong	79.5	94.6	30	68.8	8	98.0	11,23,27	47.0	8
Bandon	77.6	92.6	27	61.2	2	99.0	17,20,29	41.0	8
Nakorn Srithamaraj	-	-	-	-	-	-	-	-	-
Phuket	79.1	90.3	29	71.2	2	100.0	13	58.0	7,13,17
Kantang	-	-	-	-	-	-	-	-	-
Songkhla	80.5	89.0	28	73.8	5	97.0	14,20	61.0	23
Naradhivas	79.7	94.2	3	71.4	1	100.0	18,30	57.0	18

สถานี Station	ลมผิวพื้น Surface Winds								
	ทิศร่วม Resultant Direction				ความแน่ทิศ Steadiness in %				กำลังลมอย่างมากที่สุดตามมาตราโบฟอร์ Greatest force in Beaufort Scale
	เวลา 0700	เวลา 1000	เวลา 1300	เวลา 1600	เวลา 0700	เวลา 1000	เวลา 1300	เวลา 1600	
Chiengrai	S 23° W	S 13° W	S 18° W	S 27° W	25	30	72	59	5
Mae Hongsorn	N 86° E	S 65° E	S 23° E	S 15° E	86	54	23	15	3
Chiengmai	S 56° W	S 13° E	S 11° E	S 8° W	12	30	67	70	4
Nan	W	S 16° E	S 15° E	S 6 E	33	58	75	59	4
Lampang	S 38° W	N 84° W	S 68° W	S 74° W	37	63	71	72	6
Mae Sariang	E	S 2° E	N 2° E	S 1° E	51	75	85	85	5
Uttaradith	S 82° E	S 20° E	S 14° E	S 11° E	46	77	81	84	6
Udorn Dhani	S 83° E	S 56° E	S 54° E	S 56° E	56	59	61	59	8
Sakol Nakorn	S 34 E	S 18° E	S 36° E	S 13° E	12	31	28	30	7
Pitsanuloke	S 8° E	S 7° E	S 27° W	S 13° W	25	60	63	47	10
Maesord	S 19° W	S 56° W	S 73° W	S 53° W	7	35	55	70	5
Mukdaharn	S 63° E	S 59° E	S 7 E	S 23° E	15	19	26	25	7
Roi Et	S 63° E	S 27° E	S 17° E	S 2° E	22	29	45	23	6
Khon Kaen	S 55° E	S 60° W	S 18° W	S 30° W	4	26	41	26	7
Nakorn Sawan	S 3° E	S 2° W	S 1° E	S 13° E	46	56	52	57	4
Nakorn Rajasima	N 45° E	S 27° W	S 4° E	S 45° W	5	15	36	19	6
Surindh	S 77° E	S 34° E	S 54° E	S 76° E	57	47	61	54	6
Ubol Rajadhani	N 87° E	S 8° W	S 41° W	S 74° W	13	50	30	24	6
Prachinburi	E	S 4° W	S 31° E	S 23° W	3	20	19	43	6
Lopburi	S 32° E	S 8° E	S 2° E	S 11° E	50	70	66	50	6
Subarnburi	S 6° E	S 5° W	S 5° E	S 5° E	59	79	69	69	5
Kanchanaburi	W	S 45° W	S 34° W	S 72° E	90	9	24	21	7
Don Muang	S 73° E	S 1° E	S 15° W	S 17° W	69	49	51	45	7
Aranyapradesa	N 59° W	N 80° W	N 85° W	S 81° W	19	37	39	40	7
Jolburi	S 55° E	S 42° W	S 66° W	S 19° W	52	49	72	70	6
Sattahib	S 55° W	S 30° W	S 47° W	S 30° W	40	53	57	65	7
Chantaburi	N 68° W	S 67° W	S 41° W	S 40° W	78	25	74	77	6
Klong Yai	N 21° E	S 74° E	S 66° W	N 63 W	56	24	32	22	6
Hua Hin	N 45° W	S 74° E	S 43° E	S 42° E	15	62	67	85	5
Prachuab Kirikhan	S 83° W	S 18° E	S 61° E	S 45° E	21	11	65	69	8
Chumporn	S 56° E	S 29° E	S 68° E	S 57° E	12	41	60	54	7
Ranong	N 86° E	N 27° E	N 51 W	S 81 W	46	7	21	20	5
Bandon	S 40° W	S 3° E	S 27° E	S 45° E	26	36	7	19	6
Nakorn Srithamaraj	N 87° E	N 41° E	N 65° E	N 66° E	3	30	47	57	5
Phuket	N 5° E	N 6 E	N 34° W	N 9 W	36	33	24	86	7
Kantang	N 63° E	N 59 E	S 34 W	S 40° W	7	38	35	56	7
Songkhla	S 7 E	S 27 W	N 21° E	N 80° E	20	22	46	37	5
Naradhivas	S 45° E	S 88° E	N 84° E	N 75° E	46	66	89	64	5

สถานี Station	ลมผิวพื้น Surface Winds														
	ทิศลม Wind Direction									กำลังลมตามมาตราโบฟอร์ต Wind Force in Beaufort Scale					
	ทำการตรวจเวลา 0700 Observation at 0700									ทำการตรวจเวลา 0700 Observation at 0700					
	Calm	N	NE	E	SE	S	SW	W	NW	1-3	4	5-6	7	8-9	> 9
Chiengrai	28	1	-	-	-	1	-	-	-	2	-	-	-	-	-
Mae Hongsorn	-	-	6	21	1	2	-	-	-	30	-	-	-	-	-
Chiongmai	25	-	-	-	-	1	3	-	1	5	-	-	-	-	-
Nan	29	-	-	-	-	-	-	1	-	1	-	-	-	-	-
Lampang	-	5	-	6	-	1	15	-	3	30	-	-	-	-	-
Mae Sarieng	1	2	6	7	9	2	-	-	3	29	-	-	-	-	-
Uttaradith	15	-	-	13	1	1	-	-	-	15	-	-	-	-	-
Udorn Dhani	8	-	3	12	5	1	-	-	1	22	-	-	-	-	-
Sakol Nakorn	24	-	-	2	2	-	2	-	-	6	-	-	-	-	-
Pitsanuloke	22	-	-	-	2	6	-	-	-	8	-	-	-	-	-
Maesord	28	-	-	-	-	1	1	-	-	2	-	-	-	-	-
Mukdaharn	18	-	2	5	-	3	-	2	-	11	-	1	-	-	-
Roi Et	11	-	4	6	3	-	5	1	-	14	4	1	-	-	-
Khon Kaen	19	-	4	2	-	-	5	-	-	11	-	-	-	-	-
Nakorn Sawan	16	-	-	-	1	13	-	-	-	13	1	-	-	-	-
Nakorn Rajasima	26	1	2	-	-	1	-	-	-	4	-	-	-	-	-
Surindh	-	3	7	3	15	-	2	-	-	30	-	-	-	-	-
Ubol Rajadhani	15	3	1	1	7	-	-	1	2	15	-	-	-	-	-
Prachinburi	29	-	-	1	-	-	-	-	-	1	-	-	-	-	-
Lopburi	14	-	-	-	12	4	-	-	-	16	-	-	-	-	-
Subarnburi	11	-	-	1	1	17	-	-	-	19	-	-	-	-	-
Kanchanaburi	16	-	1	1	1	-	-	11	-	14	-	-	-	-	-
Don Muang	4	-	1	16	7	-	2	-	-	26	-	-	-	-	-
Aranyapradesa	23	1		-	-	-	-	3	3	7	-	-	-	-	-
Jolburi	7	-	1	12	1	8	1	-	-	23	-	-	-	-	-
Sattahib	10	1	-	1	1	4	5	7	1	19	1	-	-	-	-
Chantaburi	4	14	-	-	-	-	-	1	11	26	-	-	-	-	-
Klong Yai	6	3	12	7	1	-	-	1	-	23	1	-	-	-	-
Hua Hin	12	2	-	-	-	1	2	8	5	18	-	-	-	-	-
Prachuab Kirikhan	19	-	-	-	1	-	1	5	1	7	1	-	-	-	-
Chumporn	15	3	-	3	3	5	-	1	-	15	-	-	-	-	-
Ranong	15	-	2	13	-	-	-	-	-	15	-	-	-	-	-
Bandon	22	-	-	-	-	1	7	-	-	8	-	-	-	-	-
Nakorn Srithamaraj	28	1	-	-	1	-	-	-	-	2	-	-	-	-	-
Phuket	8	-	12	1	-	-	-	6	3	22	-	-	-	-	-
Kantang	25	-	2	2	-	-	-	1	-	4	1	-	-	-	-
Songkhla	21	-	-	1	2	2	3	1	-	7	2	-	-	-	-
Naradhivas	7	-	2	9	-	12	-	-	-	23	-	-	-	-	-

สถานี Station	ลมผิวพื้น Surface Winds														
	ทิศลม Wind Direction									กำลังลมตามมาตราโบฟอร์ต Wind Force in Beaufort Scale					
	ทำการตรวจเวลา ๑๐๐๐ Observation at 1000									ทำการตรวจเวลา ๑๐๐๐ Observation at 1000					
	Calm	N	NE	E	SE	S	SW	W	NW	1-3	4	5-6	7	8-9	> 9
Chiengrai	7	2	2	3	1	6	8	1	-	23	-	-	-	-	-
Mae Hongsorn	-	-	5	11	6	3	5	-	-	30	-	-	-	-	-
Chiengmai	13	2	1	-	4	8	1	1	-	17	-	-	-	-	-
Nan	8	-	-	5	-	17	-	-	-	22	-	-	-	-	-
Lampang	1	2	-	-	-	1	11	2	13	29	-	-	-	-	-
Mae Sarieng	-	-	3	-	2	22	2	1	-	30	-	-	-	-	-
Uttaradith	1	-	-	5	5	18	-	1	-	29	-	-	-	-	-
Udorn Dhani	1	1	1	11	8	5	2	1	-	27	2	-	-	-	-
Sakol Nakorn	10	-	1	5	5	-	9	-	-	18	2	-	-	-	-
Pitsanuloke	8	1	1	1	-	19	-	-	-	21	-	1	-	-	-
Maesord	16	-	-	-	1	2	5	5	1	14	-	-	-	-	-
Mukdaharn	-	-	7	6	-	8	-	6	-	24	1	2	-	-	-
Roi Et	1	-	4	7	5	1	9	3	-	14	9	6	-	-	-
Khon Kaen	3	1	4	4	1	-	16	-	1	26	1	-	-	-	-
Nakorn Sawan	12	-	-	-	2	13	3	-	-	18	-	-	-	-	-
Nakorn Rajasima	16	-	1	3	1	1	4	4	-	14	-	-	-	-	-
Surindh	-	2	3	1	15	1	7	-	1	30	-	-	-	-	-
Ubol Rajadhani	-	-	3	1	7	5	11	2	1	30	-	-	-	-	-
Prachinburi	21	-	-	1	3	-	5	-	-	9	-	-	-	-	-
Lopburi	7	-	-	-	6	15	2	-	-	23	-	-	-	-	-
Subarnburi	1	-	-	2	-	22	4	-	1	29	-	-	-	-	-
Kanchanaburi	5	-	7	2	1	3	6	5	1	25		-	-	-	-
Don Muang	3	-	-	2	9	7	3	6	-	24	3	-	-	-	-
Aranyapradesa	1	2	1	5	1	1	2	14	3	29	-	-	-	-	-
Jolburi	1	-	1	1	1	10	6	5	5	27	2	-	-	-	-
Sattahib	2	-	-	2	5	4	10	6	1	27	1	-	-	-	-
Chantaburi	2	6	2	-	1	7	7	2	3	28	-	-	-	-	-
Klong Yai	6	4	1	5	7	2	2	1	2	24	-	-	-	-	-
Hua Hin	-	1	-	16	7	2	-	3	1	29	-	1	-	-	-
Prachuab Kirikhan	3	3	3	4	2	5	3	4	-	23	1	-	-	-	-
Chumporn	3	2	-	4	9	7	1	3	1	26	1	-	-	-	-
Ranong	14	2	1	6	-	1	1	4	1	16	-	-	-	-	-
Bandon	4	3	1	4	3	6	9	-	-	26	-	-	-	-	-
Nakorn Srithamaraj	7	3	9	2	3	-	2	2	2	23	-	-	-	-	-
Phuket	6	-	8	5	-	-	-	5	6	22	2	-	-	-	-
Kantang	1	2	12	5	2	2	3	2	1	27	2	-	-	-	-
Songkhla	4	-	1	4	7	-	3	10	1	23	3	-	-	-	-
Naradhivas	5	1	2	19	-	3	-	-	-	25	-	-	-	-	-

สถานี Station	ลมผิวพื้น Surface Winds														
	ทิศลม Wind Direction									กำลังลมตามมาตราโบฟอร์ต Wind Force in Beaufort Scale					
	ทำการตรวจเวลา 1300 Observation at 1300									ทำการตรวจเวลา 1300 Observation at 1300					
	Calm	N	NE	E	SE	S	SW	W	NW	1 3	4	5 6	7	8-9	>9
Chiengrai	-	1	3	2	1	12	10	-	1	30	-	-	-	-	-
Mae Hongsorn	-	2	4	7	3	1	12	1	-	30	-	-	-	-	-
Chiengmai	3	1	-	1	8	13	4	-	-	27	-	-	-	-	-
Nan	2	-	-	6	-	22	-	-	-	28	-	-	-	-	-
Lampang	-	2	.	-	-	-	20	2	6	28	2	-	-	-	-
Mae Sarieng	-	-	-	-	6	22	1	1	-	29	1	-	-	-	-
Uttaradith	-	-	1	2	6	20	1	-	-	27	3	-	-	-	-
Udorn Dhani	-	-	1	11	9	6	-	2	1	29	-	1	-	-	-
Sakol Nakorn	7	-	3	6	5	-	8	1	-	22	-	1	-	-	-
Pitsanuloke	2	-	1	-	1	16	1	8	1	26	.	2	-	-	-
Maesord	1	5	-	-	-	4	10	8	2	29		-	-	-	-
Mukdaharn	2	-	4	6	-	10	1	7	-	17	7	3	1	-	-
Roi Et	-	-	4	4	8	2	11	1	-	13	[illegible]	12	-	-	-
Khon Kaen	1	1	4	3	3	1	17	-	-	28	1	-	-	-	-
Nakorn Sawan	6	2	-	2	2	14	3	1	-	23	1	-	-	-	-
Nakorn Rajasima	8	-	2	1	6	5	6	1	1	22	-	-	-	-	-
Surindh	-	2	5	-	19	[illegible]	3	-	-	30	-	-	-	-	-
Ubol Rajadhani	4	2	1	3	2	3	11	1	3	26	-	-	-	-	-
Prachinburi	16	1	.	4	4	-	5	-	-	14	-	-	-	-	-
Lopburi	7	-	-	-	5	14	4	-	-	22	-	1	-	-	-
Suharnburi	-	1	1	4	-	20	4	-	-	29	1	-	-	-	-
Kanchanaburi	-	-	4	6	-	5	6	8	1	29	1	-	-	-	-
Don Muang	1	-	3	1	3	11	5	6	-	24	4	1	-	-	-
Aranyapradesa	-	2	1	3	3	1	2	12	6	30	-	-	-	-	-
Jolburi	-	-	-	-	3	3	6	18	-	26	3	1	-	-	-
Sattahib	1	-	1	-	1	6	13	6	2	26	3		-	-	-
Chantaburi	1	1	-	-	-	9	14	4	1	29	-	-	-	-	-
Klong Yai	1	5	-	3	1	5	7	6	2	27	2	-	-	-	-
Hua Hin	-	1	1	11	14	2	-	1	-	29	1	-	-	-	-
Prachuab Kirikhan	2	-	3	7	13	1	1	-	-	20	3	2	-	-	-
Chumporn	-	3	-	11	12	2	-	2	-	21	7	2	-	-	-
Ranong	2	1	-	9	-	2	-	9	7	12	16	-	-	-	-
Bandon	5	6	2	5	-	5	6	1	-	21	4	-	-	-	-
Nakorn Srithamaraj	3	1	13	5	3	1	3	-	1	26	1	-	-	-	-
Phuket	3	-	3	7	1	-	1	8	7	26	1	-	-	-	-
Kantang	-	-	5	2	4	1	13	5	-	10	9	9	2	-	-
Songkhla	2	1	7	14	-	-	1	5	-	22	6	-	-	-	-
Naradhivas	.	1	4	24	-	1	-	-	-	30	-	-	-	-	-

สถานี Station	ลมผิวพื้น Surface Winds														
	ทิศลม Wind Direction									กำลังลมตามมาตราโบฟอร์ต Wind Force in Beaufort Scale					
	ทำการตรวจเวลา 1600 Observation at 1600									ทำการตรวจเวลา 1600 Observation at 1600					
	Calm	N	NE	E	SE	S	SW	W	NW	1-3	4	5 6	7	8 9	>
Chiengrai	4	1	1	1	-	9	13	1	-	25	1	-	-	-	-
Mae Hongsorn	-	1	3	3	7	7	9	-	-	30	-	-	-	-	-
Chiengmai	2	1		1	4	13	9	-	-	28	-	-	-	-	-
Nan	10	-	-	2	-	18	-	-	-	20	-	-	-	-	-
Lampang	-	1	-	-	-	-	18	3	8	28	2	-	-	-	
Mae Sariong	-	-	1	-	3	23	2	1	-	25	4	1	-	-	-
Uttaradith	2	-	-	2	4	22	-	-	-	26	2	-	-	-	-
Udorn Dhani	3	-	1	9	12	1	3	-	1	27	-	-	-	-	-
Sakol Nakorn	6	1		8	3	2	9	1	-	24	-	-	-	-	-
Pitsanuloke	9	-	-	1	3	11	-	6	-	19	-	2	-	-	-
Maesord	4	-	-	-	-	5	12	9	-	26	-	-	-	-	-
Mukdaharn	5		4	6	-	9	1	5	-	18	2	5	-	-	
Roi Et	1	1	4	6	3	1	11	3	-	14	4	11	-	-	
Khon Kaen	5	-	5	2	2	-	14	1	1	23	-	2	-	-	
Nakorn Sawan	4	2	-	1	8	12	2	1	-	23	3	-	-	-	
Nakorn Rajasima	11	-	2	2	2	3	3	7	-	16	3	-	-	-	
Surindh	1	-	8	2	15	1	-	-	3	27	1	1	-	-	
Ubol Rajadhani	3	2	2	4	1	3	5	8	2	26	1	-	-	-	
Prachinburi	14	-	-	1	3	-	12	-	-	15	1	-	-	-	
Lopburi	10	-	1	-	6	10	2	1	-	18	2	-	-	-	
Subarnburi	1	-	-	4	3	17	3	1	1	25	2	2	-	-	
Kanchanaburi	2		7	8	-	5	3	4	1	26	2	-	-	-	
Don Muang	2	1	1	4	1	9	8	3	1	24	4	-	-		
Aranyapradesa	1	1	2	2	2	3	2	13	4	26	2	1	-	-	
Jolburi	-	-	1	-	4	12	9	4	-	26	2	2	-	-	
Sattahib		1	-	2	1	10	11	4	1	30	-	-		-	
Chantaburi	1	1	-		-	8	16	3	1	28	1	-	-	-	-
Klong Yai	5	7	2	2	2	2	5	2	3	25	-	-	-	-	
Hua Hin	1		1	3	19	5	-	1	-	28	1	-		-	
Prachuab Kirikhan	1	1		6	12	7	-	-	-	21	2	3	-	-	-
Chumporn	1	1	2	8	12	2	1	3	-	20	8	1	-	-	-
Ranong	5	1	-	7	-	3	1	11	2	14	10	1	-	-	-
Bandon	5	8	1	8	1	1	5	1	-	21	4	-	-	-	
Nakorn Srithamaraj	7	1	11	7	3	-	-	-	1	22	1	-	-	-	
Phuket	3	-	4	7	-	-	1	9	6	27	-	-		-	
Kantang	2	-	3	1	1	3	16	4	-	9	10	9	-	-	
Songkhla	1	1	8	10	2	1	3	4	-	20	8	1	-	-	-
Naradhivas	-	-	6	21	-	1	-	2	-	30	-	-	-	-	

สถานี Station	จำนวนเมฆ Cloud Amount 0-8		ทรรศนะวิสัย Visibility 0-9		จำนวนฝนตก มม. Rainfall in mm.				จำนวนน้ำระเหย มม. Evaporation (piché) mm.		
	เวลา 0700	เวลา 1300	เวลา 0700	เวลา 1300	วันมีฝน Rainy day	จำนวนฝนตก Total Amount	มากที่สุดในวันหนึ่ง Heaviest in 24 hours จำนวน Amount	วันที่ Date	รวมทั้งเดือน Total for Month	มากที่สุดในวัน Greatest in one day	วันที่ Date
Chiengrai	3.5	3.9	6.0	5.6	3	23.4	18.3	13			-
Mae Hongsorn	2.4	2.3	6.4	6.2	2	32.1	30.0	13	300.3	14.1	23
Chiengmai	2.7	2.8	6.5	6.[illegible]	2	43.6	37.3	13	225.2	11.8	26
Nan	3.2	3.0	4.3	5.2	4	43.4	[illegible].5	12		-	-
Lampang	3.7	3.9	7.0	7.0	3	39.0	[illegible].2	13	364.1	18.2	10
Mae Sarieng	3.5	2.8	5.4	6.1	4	88.[illegible]	69.9	13	164.5	7.8	6
Utaradith	1.2	2.6	6.3	6.8	4	82.7	[illegible].7	13	126.0	6.1	8
Tharn Dhani	3.6	4.2	5.2	6.1	6	81.5	42.1	27	183.5	10.0	24
Nakol Nakorn	1.5	5.1	5.1	5.8	10	74.0	40.5	12			-
Pisanuloke	4.0	3.5	6.4	6.5	3	119.6	68.4	27	184.2	9.6	26
Maesord	2.7	2.5	6.2	6.6	4	98.1	66.3	13	180.7	9.1	1
Mukdaharn	4.6	5.3	7.3	7.3	4	24.7	12.2	14	-		-
Roi Et	4.6	4.8	5.9	6.1	3	5.0	3.2	14	-	-	-
Khon Kaen	4.0	4.0	6.0	7.0	4	71.7	47.4	12	-		-
Nakorn Sawan	5.1	5.3	7.0	7.0	4	44.6	20.5	1	163.3	8.1	2[illegible]
Nakorn Rajasima	3.8	4.0	5.5	7.4	8	48.6	16.8	11	152.7	8.9	25
Surindh	5.3	5.7	6.1	6.4	4	10.0	7.1	3.			-
Ubol Rajadhani	4.1	4.6	5.9	6.3	7	45.3	25.3	27			-
Prachinburi	5.7	6.1	5.9	6.2	8	161.0	66.9	1[illegible]	-	-	-
[illegible]burri	5.4	4.8	6.4	7.3	7	9[illegible].1	33.0	10	-		-
Suburburi	4.6	4.2	6.6	7.4	5	70.7	41.2	8	-		-
Kanchanaburi	5.8	5.5	6.2	7.0	10	46.8	9.2	27			-
Don Muang	5.7	5.7	7.4	8.0	7	74.8	20.6	28	-		-
Aranyapradesa	4.0	5.1	5.8	6.8	7	146.2	78.2	[illegible]	180.2	10.6	3
Jolburi	5.0	5.5	[illegible]	6.9	9	123.2	15.6	14			-
Sri ahib	5.7	5.5	7.1	7.6	13	198.4	91.5	[illegible]	1[illegible].6	7.3	13
Chantaburi	5.2	5.6	5.5	6.3	13	2[illegible]	47.3	2[illegible]	164.[illegible]	5.1	13 25,2[illegible]
Klong Yai	6.9	7.0	7.0	7.0	11	130.0	33.6	1[illegible]			
Hua Hin	3.8	3.4	7.0	7.4	6	170.8	73.0	3[illegible]			-
Prachuab Kirikhan	6.4	5.7	6.9	7.4	8	12[illegible].4	56.1	[illegible]			-
Chumporn	5.5	5.9	5.0	6.8	13	143.2	30.6	11		-	-
Ranong	6.6	7.0	5.5	6.0	13	183.4	37.9	11			
Bandon	6.6	[illegible]	3.6	6.4	17	170.6	52.8	10	79.4	5.0	1
Nakorn Srithamaraj	6.2	[illegible]	6.9	6.9	14	189.7	13.9	11			
Phuket	5.2	5.8	7.9	7.9	12	123.4	33.3	27	-		-
Kantang	6.3	6.0	5.3	7.2	14	199.3	44.7	28			
Songkhla	5.9	[illegible]	7.4	7.6	12	105.5	41.8	2[illegible]	1[illegible].2	9.0	2
Naradhivas	5.3	5.9	6.3	7.7	14	99.8	33.0	26			

สถานี Station	จำนวนวันที่ Number of days with					
	ท้องฟ้าไม่มีเมฆ Clear	ท้องฟ้ามีเมฆบางส่วน Partly Cloudy	ท้องฟ้ามีเมฆมาก Cloudy	ท้องฟ้ามีเมฆเต็ม Overcast	น้ำค้าง Dew	หมอก Fog
Chiengrai	6 (Invis)	15	7	2	10	17
Mae Hongsorn	8	12	8	2	23	9
Chiengmai	1	19	8	2	0	21
Nan	2	18	8	2	1	21
Lampang	0	17	11	2	0	15
Mae Sarieng	5	11	12	2	5	0
Uttaradith	5	11	14	0	27	17
Udorn Dhani	0	13	17	0	28	25
Sakol Nakorn	0	12	15	3	28	26
Pitsanuloke	0	15	15	0	17	4
Maesord	3	16	10	1	20	15
Mukdaharn	0	6	24	0	6	8
Roi Et	0	10	19	1	16	25
Khon Kaen	0	14	16	0	0	0
Nakorn Sawan	0	11	14	5	1	0
Nakorn Rajasima	0	14	16	0	9	13
Surindh	0	3	27	0	0	14
Ubol Rajadhani	0	12	18	0	0	10
Prachinburi	0	1	25	4	21	6
Lopburi	0	4	24	2	14	2
Subarnburi	0	13	15	2	14	7
Kanchanaburi	0	5	21	4	17	20
Don Muang	0	4	22	4	30	17
Aranyapradesa	0	8	18		24	19
Jolburi	0	7	18	5	26	15
Sattahib	0	7	16	7	11	12
Chantaburi	0	6	18	6	23	13
Klong Yai	0	0	19	11	10	4
Hua Hin	0	15	14	1	1	0
Prachuab Kirikhan	1	3	19	4	10	4
Chumporn	0	2	22	6	23	27
Ranong	0	0	13	17	30	30
Bandon	0	0	25	5	30	21
Nakorn Srithamaraj	0	0	21	9	28	19
Phuket	0	0	29	1	13	2
Kantang	0	0	27	3	0	9
Songkhla	0	3	25	2	25	0
Naradhivas	0	2	25	3	20	16

สถานี Station	จำนวนวันที่มี Number of days with					
	ฟ้าหรัว Haze	ลูกเห็บ Hail	ฟ้าแลบ Lightnihg	ฟ้าร้อง Thunder	พายุฟ้าคนอง Thunderstorm	พายุสควอล Squall
Chiengrai	17	0	2	1	3	0
Mae Hongsorn	11	0	5	2	0	0
Chiengmai	22	0	8	4	5	0
Nan	23	0	6	6	0	0
Lampang	28	0	3	5	1	0
Mae Sarieng	1	0	2	2	0	0
Uttaradith	18	0	6	4	3	0
Udorn Dhani	27	0	12	8	7	0
Sakol Nakorn	26	0	19	12	8	0
Pitsanuloke	16	1	7	7	4	2
Maesord	11	1	10	11	11	0
Mukdaharn	20	0	16	7	7	0
Roi Et	25	0	18	8	2	0
Khon Kaen	0	0	18	12	5	0
Nakorn Sawan	0	0	6	7	5	0
Nakorn Rajasima	0	0	2	14	18	0
Surindh	29	0	24	20	9	0
Ubol Rajadhani	22	0	15	12	5	0
Prachinburi	10	0	16	15	6	0
Lopburi	0	0	12	11	6	0
Subarnburi	7	0	18	11	6	0
Kanchanaburi	24	0	15	11	5	1
Don Muang	18	0	14	9	8	2
Aranyapradesa	8	0	20	17	5	0
Jolburi	9	0	24	15	10	0
Sattahib	9	0	15	11	7	2
Chantaburi	12	0	19	23	8	0
Klong Yai	3	0	17	9	23	0
Hua Hin	11	0	24	11	4	0
Prachuab Kirikhan	7	0	18	12	10	0
Chumporn	6	0	26	18	12	0
Ranong	30	0	22	13	0	0
Bandon	10	0	13	16	12	0
Nakorn Srithamaraj	21	0	29	18	9	0
Phuket	3	0	20	13	6	0
Kantang	3	0	14	18	6	0
Songkhla	2	0	26	17	21	0
Naradhivas	24	0	18	10	11	0

รายงานฝนตกของบางสถานี ประจำเดือน เมษายน ๒๔๙๓
ซึ่งได้รับความเอื้อเฟื้อจากกรมเกษตรส่งมาให้

Rainfall Report of some selected stations for month of April 1950
Supplied through the courtesy of Dept. of Agriculture.

สถานีตรวจน้ำฝน Rainfall Station	จำนวนฝนตก Amount			ต่างจากปรกติ Departure mm.
	วันฝนตก Rainy day	2493	2492	
ภาคเหนือ Northern Part				
1. Chiengrai *	3	23.4	65.6	- 38.7
2. Mae Hongsorn *	2	32.1	× ×	- 9.9
3. Mae Sarieng *	4	88.5	79.8	+ 11.1
4. Chiengmai *	2	43.6	113.2	+ 5.9
5. Nan *	4	43.4	195.7	- 25.3
6. Lampoon	-	-	81.0	- 50.2
7. Lampang *	8	39.0	141.7	- 9.1
8. Phrae	8	72.2	206.0	- 0.8
9. Uttaradith *	4	82.7	104.2	+ 4.4
ภาคอีสาน Northeastern Part				
1. Nongkaya	2	58.0	80.0	- 40.5
2. Udorn Dhani *	6	81.5	152.2	+ 3.4
3. Sakol Nakorn *	10	74.0	69.7	- 41.2
4. Khon Kaen *	4	71.7	169.9	- 18.7
5. Mahasarakarm	2	122.2	20.5	- 57.9
6. Roi Et *	8	5.0	110.7	- 98.8
7. Mukdaharn *	4	24.7	47.3	- 8.4
8. Jayabhum	-	-	54.2	- 80.8
9. Ubol Rajadhani *	7	45.3	103.8	- 22.6
10. Srisaket	1	77.0	59.0	- 6.6
11. Buriram	1	80.0	108.5	+ 2.7
12. Nakorn Panom	2	29.7	96.2	- 65.6
13. Surindh *	4	10.0	29.3	- 70.2
14. Nakorn Rajasima *	8	43.6	82.9	- 31.8
ภาคกลาง Central Part				
1. Sukhodhai	8	102.7	110.7	+ 67.8
2. Tak	3	60.1	40.6	+ 28.6
3. Maesord *	4	98.1	50.9	+ 65.2
4. Pitsanuloke *	3	119.6	110.8	+ 37.4
5. Kambaenbej	2	81.0	-	+ 42.1
6. Bichittra	-	-	22.0	- 84.9
7. Nakorn Sawan *	4	44.6	85.6	- 8.9
8. Loey	4	97.8	213.8	+ 26.2

รายงานฝนตกของบางสถานี ประจำเดือน เมษายน ๒๔๙๓
ซึ่งได้รับความเอื้อเฟื้อจากกรมเกษตรส่งมาให้

Rainfall Report of some selected stations for month of April 1950
Supplied through the courtesy of Dept. of Agriculture.

สถานีตรวจน้ำฝน Rainfall Station	จำนวนฝนตก Amount			ต่างจากปรกติ Departure mm.
	วันฝนตก Rainy day	2493	2492	
9. Bejraburana	3	92.2	148.4	+ 8.7
10. Utaya Dhani	2	34.2	78.2	- 29.1
11. Jayanath	2	41.1	81.8	- 35.3
12. Singhaburi	3	132.5	150.3	- 71.9
13. Lopburi *	7	95.1	262.9	+ 32.0
14. Angthong	2	21.7	121.0	- 39.1
15. Saraburi	2	61.4	116.0	- 11.8
16. Subarnburi *	8	70.7	94.0	- 4.1
17. Ayudhaya	4	86.5	45.0	+ 14.2
18. Nakorn Nayok	1	37.0	67.4	- 53.1
19. Patoom Dhani	6	100.4	100.0	+ 12.5
20. Kanchanaburi *	10	46.8	78.1	- 32.1
21. Nondhaburi	4	125.9	57.5	+ 79.7
22. Nakorn Pathom	1	78.8	169.8	+ 14.0
23. Don Muang *	7	74.8	177.7	- 63.5
24. Dhonburi	1	121.2	-	+ 37.4
25. Bangkok *	8	236.6	42.7	+ 170.1
26. Samudra Prakarn	9	222.8	95.0	+ 135.8
27. Samudra Sakorn	7	305.5	3.9	+ 241.1
28. Samudra Songkram	4	102.0	-	+ 62.7
ภาคบูรพา Eastern Part				
1. Prachinburi *	8	161.0	× ×	+ 55.0
2. Aranyapradesa *	7	146.2	81.0	+ 26.9
3. Chaxerngsao	6	105.3	44.8	+ 38.1
4. Jolburi *	9	123.2	124.3	+ 62.1
5. Sattahib *	13	198.4	107.2	+ 70.7
6. Rayong	2	195.9	120.6	+ 108.7
7. Chantaburi *	13	234.5	156.5	+ 137.6
8. Trad	7	224.7	239.6	+ 91.1
ภาคใต้ Southern Part				
1. Rajaburi	2	45.9	91.0	+ 3.0
2. Bejraburi	3	75.2	10.3	+ 31.6
3. Hua Hin *	6	170.8	41.3	+ 79.0
4. Prachuab Kirikhan *	8	125.4	119.0	+ 73.8
5. Chumporn *	13	143.2	88.8	+ 47.8
6. Ranong *	13	188.4	166.2	- 8.5

รายงานฝนตกของบางสถานี ประจำเดือน เมษายน ๒๔๙๓
ซึ่งได้รับความเอื้อเฟื้อจากกรมเกษตรส่งมาให้

Rainfall Report of some selected stations for month of April 1950
Supplied through the courtesy of Dept. of Agriculture.

สถานีตรวจน้ำฝน Rainfall Station	จำนวนฝนตก Amount			ต่างจากปรกติ Departure mm.
	วันฝนตก Rainy day	2493	2492	
7. Bandon *	17	170.6	85.3	+ 36.5
8. Surasdra Dhani	8	111.9	24.4	+ 27.1
9. Pang-Nga	11	196.6	339.3	- 78.5
10. Nakorn Srithamaraj *	14	189.7	127.4	+ 60.2
11. Krabi	...	...	...	-
12. Phuket *	12	123.4	167.5	- 0.9
13. Padalung	-	-	185.0	- 49.4
14. Trang	-	-	...	- 167.8
15. Songkhla *	12	105.5	109.4	+ 34.6
16. Pattani	...	...	...	-
17. Satul	...	...	...	-
18. Yala	3	63.2	188.2	- 37.7
19. Naradhivas *	14	99.8	26.0	+ 23.1

* ผลการตรวจของสถานีตรวจอากาศกรมอุตุนิยมวิทยา
Data from Meteorological Department

— ไม่มีฝนตก No Rainfall

... ไม่ได้รับรายงาน No Report

× × ไม่มีเครื่องวัดฝน No Raingauge

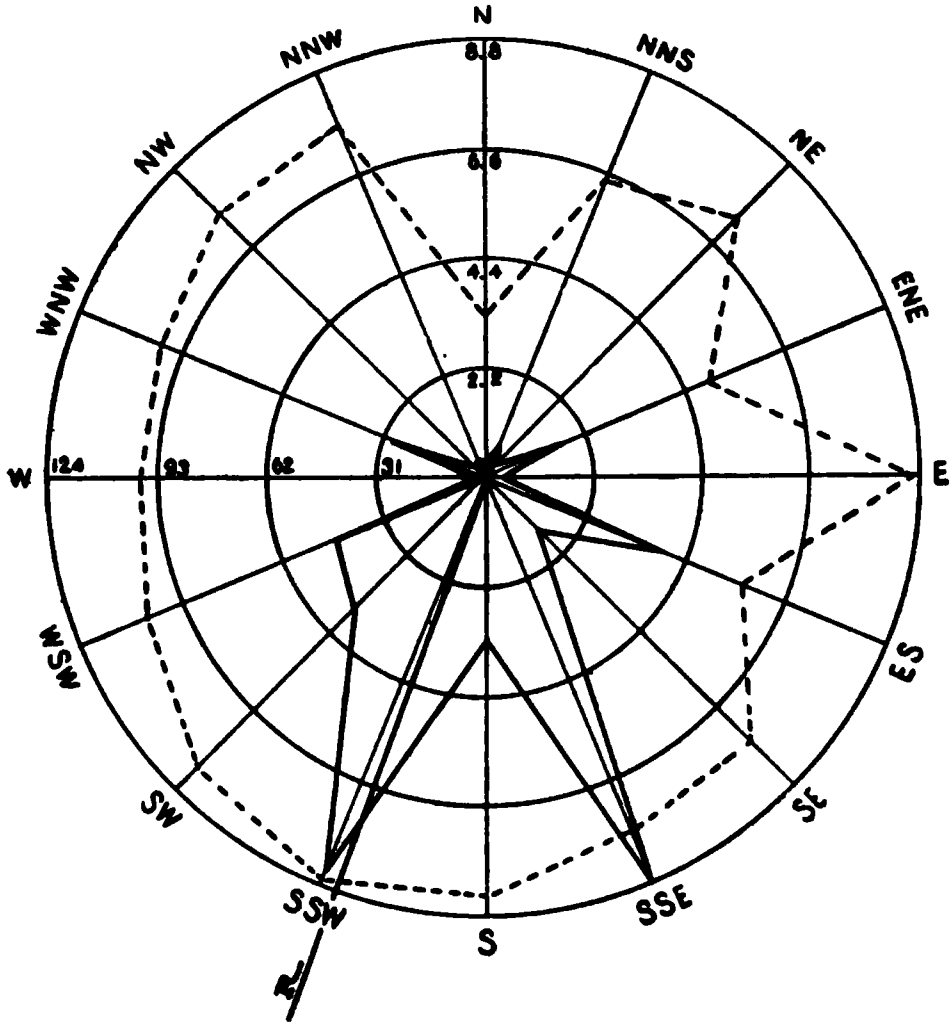

ผลสรุปการตรวจลมรายชั่วโมงของสถานี กรุงเทพฯ

Wind-Rose of Bangkok

เดือนเมษายน ๒๔๙๓ ทิศร่วม (Resultant Direction) S 20° 28′ W April 1950

ทิศ Direction		N	NNE	NE	ENE	E	ESE	SE	SSE	S	SSW	SW	WSW	W	WNW	NW	NNW	C
ความถี่	ชม. Hrs.	3	10	4	23	5	55	21	125	46	120	53	46	3	28	3	4	1
Frequency	%	0.4	1.4	0.6	3.3	0.7	7.9	3.0	17.9	6.6	17.2	7.6	6.6	0.4	4.0	0.4	0.6	2
ความเร็วรวม Distance Travelled	กม. Km.	9.6	64.0	28.8	112.0	43.2	308.8	158.8	955.6	384.0	1044.8	435.2	337.6	20.8	195.2	22.4	30.4	
ความเร็วเฉลี่ย Mean Velocity	กม./ชม. Km/hr.	3.2	6.4	7.2	4.9	8.6	5.6	7.6	7.7	8.4	8.7	8.2	7.8	6.9	7.0	7.5	7.6	

——————— เส้นความถี่ของลมในทิศต่าง ๆ เป็นจำนวนชั่วโมง

- - - - - - - ความเร็วลมเฉลี่ยเป็น กม./ชม. ในทิศต่าง ๆ

หมายเหตุ: มีผลการตรวจ 699 ชั่วโมง

Note: Observation for 699 hours only.

List of Coastal Meteorological Stations with their Geographical Positions

สถานี Station	ตำบลที่ของสถานี Geographical Positions แสด. น. Lat. N.			ลอง. อ. Long. E.			สูงเป็นเมตร Altitude in m.	หมายเหตุ Remarks
สันดอน San Don	13°	26'	31"	100°	36'	16"	19.0	
เกาะจวง Koh Chuang	12°	30'	56"	100°	57'	33"	150.0	
เกาะไผ่ Koh Phai	12°	55'	51"	100°	40'	25"	144.0	
แหลมสิงห์ Laem Sing	12°	28'	07"	102°	03'	43"	82.4	
เกาะปราบ Koh Prab	09°	13'	20"	99°	15'	25"	78.0	
หินสัมปะยื้อ Hin Sumpayue	13°	11'	55"	100°	48'	07"	11.3	
แหลมตาชี Laem Ta Chi	06°	57'	00"	101°	17'	36"	29.4	
เกาะตะเภาน้อย Koh Tapau Noi	07°	49'	49"	98°	25'	37"	55.0	
ระยอง Ra Yong	12°	39'	37"	101°	16'	26"	18.5	
แหลมงอบ Leam Ngob	12°	10'	1"	102°	23'	46"	11.0	
หลังสวน Lang Suan	9°	56'	32"	99°	09'	45"	14.0	

สรุปผลการตรวจอุตุนิยมวิทยาของสถานีตรวจอากาศชายทะเล ประจำเดือน เมษายน พ.ศ. ๒๔๙๓

Summary of Meteorological Observations for Coastal Stations for month of April 1950

สถานี Station	จำนวนเมฆ Cloud Amount	ลมผิวพื้น Surface Wind								
		ทิศร่วม R.S. ๐๗๐๐	ความแน่ทิศ S.D. % ๐๗๐๐	ทิศร่วม R.S. ๑๓๐๐	ความแน่ทิศ S.D. % ๑๓๐๐	ทิศร่วม R.S. ๑๖๐๐	ความแน่ทิศ S.D. % ๑๖๐๐	ทิศลมที่พัดมากที่สุด Dominating Wind	กำลังลมเฉลี่ย Average force Bf. Scale	กำลังลมแรงที่สุด Maximum Force of Wind
สันดอน San Don	5.2	S 3°E	59	S 5°W	69	S	89	S	2.3	7
เกาะจวง Koh Chuang	5.6	S 37°W	70	S 36°W	73	S 21°W	74	SE	2.4	5
เกาะไผ่ Koh Phai	4.9	S 6°E	66	S 5°E	69	S 28°E	85	S	2.6	4
แหลมสิงห์ Laem Sing	5.8	N 8°W	50	S 32°W	86	S 23°W	68	S	2.7	6
เกาะปราบ Koh Prab	3.7	S 13°E	88	N 4°W	26	S 63°E	44	S	1.2	4
หินสัมปะยื้อ Hin Sumpayue	5.3	S 3°E	49	S 65°W	54	S 11°W	70	SW	2.8	5
แหลมตาชี Laem Ta Chi	5.6	S 6°W	92	N 47°E	58	S 63°E	44	S	2.0	7
เกาะตะเภาน้อย Koh Tapau Noi	5.1	N 34°E	12	S 45°E	28	S 58°W	31	E	2.0	5
ระยอง Ra Yong	5.0	S 27°E	15	S 14°W	81	S 14°W	68	S	1.9	6
แหลมงอบ Laem Ngob	4.3	N 47°E	67	S 11°E	53	S 11 E	33	S	2.7	5
หลังสวน Laug Suan	5.0	N 48°W	16	W 65°E	60	W	11	NE	0.8	7

สรุปผลการตรวจอุตุนิยมวิทยาของสถานีชายทะเล ประจำเดือน เมษายน พ.ศ. ๒๔๙๓

Summary of Meteorological Observations for Coastal Stations for month of April 1950

สถานี Station	จำนวนวันที่ Number of days with												หมายเหตุ Remarks
	ท้องฟ้าไม่มีเมฆ Cloudless Sky	ท้องฟ้ามีเมฆบางส่วน Partly Cloudy Sky	ท้องฟ้ามีเมฆมาก Cloudy Sky	ท้องฟ้ามีเมฆเต็ม Overcast	หมอก Fog	ฟ้าหรั่ว Haze	ฟ้าแลบ Lightning	ฟ้าร้อง Thunder	ฝนลอง Drizzle	ฝน Rain	พายุฟ้าคนอง Thunder storm	พวยน้ำ Water Spout	
สันดอน San Don	--	8	22	--	--	4	7	3	--	4	--	--	
เกาะจวง Koh Chuang	--	8	17	5	--	3	20	15	3	4	--	--	
เกาะไผ่ Koh Phai	--	12	17	1	26	--	27	23	1	10	--	--	
แหลมสิงห์ Laem Sing	--	3	25	2	13	3	22	29	15	13	4	--	
เกาะปราบ Koh Prab	--	19	11	--	--	11	1	2	1	5	--	--	
หินสัมปะยื่อ Hin Sampayue	--	9	19	2	14	2	13	7	--	9	1	--	
แหลมตาชี Laem Ta Chi	--	6	24	--	--	1	10	10	3	7	--	--	
เกาะตะเภาน้อย Koh Tapau Noi	--	7	23	--	--	2	13	14	5	10	--	--	
ระยอง Ra Yong	--	13	16	1	--	11	1	2	--	10	1	--	
แหลมงอบ Laem Ngob	--	16	12	2	--	21	11	19	16	14	6	--	
ลังสวน Lang Suan	--	5	7	2	4	8	4	1	--	3	--	--	มี ๑๔ วัน

สรุปผลการตรวจอุตุนิยมวิทยาของสถานีชายทะเล ประจำเดือน เมษายน พ.ศ. ๒๔๙๓ ลักษณะทะเลและคลื่นใต้น้ำ

Summary of Meteorological Observations for Coastal Stations for month of April 1950 State of Sea and Swell

สถานี Station	จำนวนวันที่มี Number of days with									หมายเหตุ Remarks
	ทะเลราบ Calm Sea	ทะเลเรียบ Smooth Sea	คลื่นเล็กน้อย Slight Sea	คลื่นปานกลาง Moderate Sea	คลื่นจัด Rough Sea	คลื่นจัดมาก Very Rough Sea	คลื่นใหญ่ High Sea	คลื่นใหญ่มาก Very high Sea	คลื่นใต้น้ำ Swell	
สันดอน San Don	17	13	--	--	--	--	--	--	22	
เกาะจวง Koh Chuang	11	13	5	1	--	--	--	--	25	
เกาะไผ่ Koh Phai	14	12	4	--	--	--	--	--	17	
แหลมสิงห์ Laem Sing	3	17	10	--	--	--	--	--	30	
เกาะปราบ Koh Prab	7	22	1	--	--	--	--	--	13	
หินสัมปะยื่อ Hin Sumpayue	3	15	11	1	--	--	--	--	30	
แหลมตาชี Laem Ta Chi	3	16	10	1	--	--	--	--	30	
เกาะตะเภาน้อย Koh Tapau Noi	6	20	4	--	--	--	--	--	28	
ระยอง Ra Yong	12	6	8	4	--	--	--	--	11	
แหลมงอบ Laem Ngob	1	17	12	--	--	--	--	--	30	
หลังสวน Lang Suan	11	2	1	--	--	--	--	--	6	

กรมอุตุนิยมวิทยา แห่งราชนาวี

METEOROLOGICAL DEPARTMENT
ROYAL THAI NAVY

นาวาเอก จรูญ วิชยาภัย บุนนาค
เจ้ากรม
Capt. Charoon V. Bunnag R.T.N.,
Director

รายงานอุตุนิยมวิทยาประจำเดือน

ปีที่ ๑๕ ฉบับที่ ๕

พฤษภาคม ๒๕๙๓

รวบรวมขึ้นตามคำสั่งผู้บัญชาการทหารเรือ

MONTHLY METEOROLOGICAL BULLETIN

Vol. 15 Part 5

May 1950

Prepared by order of the Commander in Chief of the Royal Thai Navy
Bangkok, Thailand

พิมพ์ที่โรงพิมพ์กรมอุทกศาสตร์ ธนบุรี

สารบาญ
INDEX

หน้า

Page

คำนำ Introduction ... ก A

บัญชีแสดงรายการที่ตั้งสถานีตรวจอากาศ List of Meteorological Stations with their Geographical Positions ... 1

สมพ้าอากาศ A Summary ... 2

รายงานผลการตรวจรายชั่วโมงประจำเดือนของสถานีกลางกรุงเทพ ฯ สำหรับ

Hourly values for Central Station Bangkok of

ความกดอากาศ Pressure

อุณหภูมิ Temperature

ความชื้นสัมพันธ์ Relative Humidity

ลม Surface Winds

ฝน Rainfall ... 4

รายงานผลการตรวจเฉพาะเวลา 0700 1000 1300 1600

Observations at fixed hours of

ทรรศนะวิสัย Visibility

จำนวนเมฆ Amount of Clouds

ชนิดของเมฆ Form of Clouds ... 10

รายงานค่าเฉลี่ยประจำวันและประจำเดือนของผลการตรวจอุตุนิยมต่าง ๆ และสรุปผลการตรวจประจำเดือนของสถานีกลางกรุงเทพ ฯ

Daily and Monthly values of Meteorological Elements and Monthly Summary of Central Station, Bangkok ... 12

สรุปผลการตรวจอุตุนิยมประจำเดือนของบางสถานี Summary of Observations of some selected Stations ... 14

รายงานฝนประจำเดือน Monthly Rainfall report ... 26

สรุปผลการตรวจลมประจำเดือนของสถานีกลางกรุงเทพ ฯ

Wind-rose of Central Station, Bangkok ... 29

สรุปผลการตรวจลมประจำเดือนของสถานีสัตหีบ

Wind-rose of Station, Sattahib ... 30

สรุปผลการตรวจอุตุนิยมวิทยาของสถานีชายทะเล

Summary of Meteorological Observations for Coastal Stations ... 31

คำนำ

PREFACE

1. สถานีตรวจอากาศกลางกรุงเทพ ฯ แห่งกองสถานีตรวจอากาศ กรมอุตุนิยมวิทยา ตั้งอยู่ที่ถนนกรุงเทพฯ – สมุทรปราการ ใกล้หลักเขตเทศบาล จังหวัดพระนคร ในแลต. 13° 44′ 30″ น. ลอง 100° 29′ 33″ อ. สูงของบาโรเมตรจากระดับทะเล 2.82 เมตร สำหรับสถานีอื่น ๆ ได้มีรายการแจ้งอยู่ในตารางแล้ว.

The Central Meteorological at Bangkok is situated in Lat. 13° 44′ 30″ N., long. 100° 29′ 33″ E., height of barometer, 2.82 metres above Mean Sea-level.

2. เวลาที่ใช้ในการตรวจอุตุนิยมวิทยาใช้เวลากรุงเทพฯ มีการตรวจอุตุนิยมวิทยาวันละ 5 เวลา คือ 0700, 1000, 1300, 1600 และ 1900 นอกจากเวลาที่กล่าวนี้ มีการตรวจเป็นรายชั่วโมง ซึ่งใช้ผลการตรวจจากเครื่องอัตตโนมัติ

For all readings local standard time is used. Five direct observations are made at 3 hour intervals from 0700 to 1900 105th. degree M.E.G. standard time, namely 0700, 1000, 1300, 1600 and 1900. Hourly readings besides the above 5 direct observations are taken from the instrumental records.

3. ความกดอากาศได้แก้อุณหภูมิ แลตติจูด และระดับทะเลแล้ว.

Barometric readings are corrected for temperature, latitude and Mean Sea-level.

4. ทิศและความเร็วลมเป็นรายชั่วโมง ตรวจโดยเครื่องวัดลมชนิดอัตตโนมัติแบบไดนส์.

Hourly directions and velocities of the wind are taken from the record sheets of the Dine Pressure Tube Anemograph.

5. เธอร์โมเมตรทุกชนิดได้ติดตั้งไว้ในเรือนเธอร์โมเมตรแบบสเตเวนสัน.

All thermometers are installed in Stevenson Screen.

6. บรรดาเครื่องหมายต่าง ๆ ของลมฟ้าอากาศและปรากฏการณ์บางอย่างในอุตุนิยมวิทยา ดังแสดงในช่องหมายเหตุลมฟ้าอากาศใช้ตามแบบของสากล มีความหมายดังต่อไปนี้ :–

International Symbols aer used in registering the state of weather and other meteorological phenomena.

ท้องฟ้าไม่มีเมฆ Clear

ท้องฟ้ามีเมฆบางส่วน Partly cloudy

ท้องฟ้ามีเมฆมาก Cloudy

ท้องฟ้ามีเมฆเต็ม Overcast

หมอกต่ำตามพื้นดินหรือทะเล Ground fog at station or sea

ฟ้าหรัวแห้ง ทรรศนะวิสัยเกินกว่า 1000 เมตร Haze

ฟ้าแลบในระยะไกล Lightning

ฟ้าหรัวชื้น (หมอกบาง) ทรรศนะวิสัยตั้งแต่ 1000 เมตร ขึ้นไป Mist

หมอก ทรรศนะวิสัยต่ำกว่า 1000 เมตร Fog

พายุฝน Squall

ฝนละออง Drizzle

ฝน Rain

ฝนผ่าน Shower

ฝนผ่านหรือฝนที่มีลูกเห็บเล็กน้อยหรือปานกลาง Showers with slight or moderate hail

พายุฟ้าคะนอง Thunderstorm

พายุฟ้าคะนองอย่างอ่อนมีฝน Slight thunderstorm

พายุฟ้าคะนองอย่างอ่อนมีลูกเห็บ Slight thunderstorm with hail

พายุฟ้าคะนองอย่างปานกลางมีฝน Moderate thunderstorm

พายุฟ้าคะนองอย่างปานกลางมีลูกเห็บ Moderate thunderstorm with hail

พายุฟ้าคะนองอย่างแรงมีฝน Heavy thunderstorm

พายุฟ้าคะนองอย่างแรงมีลูกเห็บ Heavy thunderstorm with hail

อาทิตย์ทรงกลด Solar halo

จันทร์ทรงกลด Luna corona

ฟ้าร้อง Thunder

น้ำค้าง Dew

กรมอุตุนิยมวิทยา แห่งราชนาวี

กรุงเทพฯ ๒๙ มิถุนายน พ.ศ ๒๔๙๓

นาวาเอก จรูญ วิชยาภัย บนนาค

เจ้ากรม

Meteorological Department,

Royal Thai Navy,

Bangkok, 29th June 1950

Charoon V. Bunnag

Captain, R.T.N.

Director.

บัญชีแสดงรายการที่ตั้งสถานีตรวจอากาศ

List of Meteorological Stations with their Geographical Positions.

สถานี Station	ตำบลที่ตั้งสถานี Geographical Positions				
	แลต. Lat. °	น. N. ′	ลอง. Long. °	อี. E. ′	สูงเป็นเมตร Alt. in m.
Chiengrai	19	54	99	49	378
Mae Hongsorn	19	18	97	50	271
Chiengmai	18	47	98	59	314
Nan	18	47	100	47	201
Lampang	18	12	99	24	220
Mae Sarieng	18	10	97	50	314
Uttaradith	17	37	100	08	63
Udorn Dhani	17	26	102	46	178
Sakol Nakorn	17	10	104	09	160
Pitsanuloke	16	50	100	16	50
Maesord	16	40	98	33	210
Mukdaharn	16	33	104	44	138
Roi Et	16	03	103	41	140
Khon Kaen	16	20	102	51	157
Nakorn Sawan	15	48	100	10	28
Nakorn Rajasima	14	58	102	07	181
Surindh	14	53	103	29	145
Ubol Rajadhani	15	15	104	53	123
Prachinburi	14	10	101	10	-
Lopburi	14	48	100	37	13
Subarnburi	14	30	99	50	-
Kanchanaburi	14	01	99	32	28
Don Muang	13	55	100	36	3
Aranyapradesa	13	42	102	35	44
Jolburi	13	22	100	59	6
Sattahib	12	39	100	53	55
Chantaburi	12	37	102	07	5
Klong Yai	11	47	102	53	4
Hua Hin	12	34	100	48	3
Prachuab Kirikhan	11	48	99	48	5
Chumporn	10	27	99	15	3
Ranong	09	58	98	38	35
Bandon	09	08	99	18	3
Nakorn Srithamaraj	08	25	99	58	5
Phuket	07	58	98	24	3
Kantang	07	24	99	31	3
Songkhla	07	13	100	36	4
Naradhivas	06	26	101	50	4

ลมฟ้าอากาศในเดือน พฤษภาคม พ.ศ. ๒๔๙๓ โดยสังเขป

ต้นสัปดาห์บริเวณความกดอากาศสูงยังมีอยู่ทางจีนเหนือและในแปซิฟิคทางตะวันออกของญี่ปุ่น ภาวะความกดต่ำปรากฏตั้งแต่ภาคกลางประเทศไทยขึ้นไป และทางญวนกับอินเดีย วันที่ ๕ แถบต่ำทอดไปทางทิศตะวันตกเฉียงใต้ ผ่านฟอร์โมซาถึงเกาะไหหลำ แนวปะทะโซนร้อนพาดยักษ์ใต้และอ่าวไทยผ่านเกาะบอร์เนียวเหนือไปทางทิศตะวันออกเป็นส่วนมาก ลมทางประเทศไทยแปรปรวน

สถานะอากาศเปลี่ยนแปลงเล็กน้อย ในสัปดาห์ที่ ๒ เว้นแต่เมื่อวันที่ ๘ มีแถบต่ำทอดไปทาง อซอ. จากบริเวณเหนือเมืองย่างกุ้งถึงหมู่เกาะมินดาเนาประชิดแนวปะทะถึงคงที่ซึ่งพาดจากเหนือเกาะบอร์ทแบล์ไปทางทิศตะวันออกเฉียงใต้ ผ่านเกาะบอร์เนียวตอนเหนือแล้วเลยไปทางทิศตะวันออกเฉียงเหนือ วันที่ ๙ ปรากฏไต้ฝุ่นซึ่งเป็นลูกแรกของฤดูที่แลต. ๑๑.๔° น. ลอง. ๑๔๒.๕° อ. เคลื่อนตัวทางทิศตะวันตกเฉียงเหนือ ด้วยความเร็ว ๑๑ น็อต วันที่ ๑๐ ไปอยู่ประมาณ ๒๕๐ ไมล์ ห่างจากเกาะกวมไปทางทิศตะวันตก คงเคลื่อนไปทางทิศตะวันตกเฉียงเหนือ โดยความเร็ว ๑๐ น็อต วันที่ ๑๑ ประมาณตำแหน่งที่แลต. ๑๗° น. ลอง. ๑๓๖.๖° อ คงเคลื่อนตัว ทางทิศตะวันตกเฉียงเหนือ และได้เรียกว่าคอริส วันที่ ๑๒ มีศูนย์กลางอยู่ใกล้แลต. ๑๖° น. ลอง. ๑๓๔.๕° อ. เมื่อเริ่มเคลื่อนตัวไปทางทิศตะวันตกเฉียงเหนือ แล้วก็โค้งไปทางทิศตะวันออกเฉียงเหนือโดยรวดเร็ว วันที่ ๑๓ ไปอยู่ใกล้แลต. ๒๓° น. ลอง. ๑๓๖.๕° อ. เคลื่อนตัวทางทิศตะวันออกเฉียงเหนือ และสุดท้ายตรวจพบที่แลต. ๓๒.๕° น. ลอง ๑๔๔.๕° อ. เคลื่อนตัวทาง นนอ. แล้วจึงพ้นรัศมีการตรวจ โดยเฉพาะทางภาคอีสานและภาคบูรพาของประเทศลมยังแปรปรวน นอกนั้นขยับเป็นทิศตะวันตกเฉียงใต้และทิศตะวันตก

ในคาบ ๑๕ ถึง ๒๑ ยังมีความกดสูงทางจีนเหนือ ส่วนบริเวณต่ำปกคลุมอินเดีย ไทย แต่ภาคกลางขึ้นไปกับญวนเหนือ ในวันที่ ๑๗ และ ๑๘ บริเวณต่ำปรากฏในอ่าวตังเกี๋ยติดต่อกับแถบต่ำ ซึ่งทอดไปทางทิศตะวันออกผ่านเกาะฟอร์โมซาไปทางทิศตะวันออกเฉียงเหนือ

ตลอดคาบสุดท้ายตั้งแต่วันที่ ๒๒ ไป สถานะอากาศส่วนใหญ่คล้ายที่แล้วมา วันที่ ๒๓ มีแถบต่ำทอดจากบริเวณต่ำกลางอ่าวเบงคอลผ่านยักษ์ใต้ และในวันที่ ๒๔ แถบต่ำอีกแห่งหนึ่งผ่านเกาะไหหลำไปทาง อนอ. ถึงฟอร์โมซา วันที่ ๒๕ ตรวจพบพายุหมุนโซนร้อนที่แลต. ๑๑.๗° น. ลอง. ๙.๐๗° อ. เคลื่อนตัวทางทิศเหนือ วันที่ ๒๖ ไปอยู่ภายในระยะ ๖๐ ไมล์ของแลต. ๑๔.๕° น. ลอง. ๘๖.๓° อ. วันที่ ๒๗ ประมาณตำแหน่งที่แลต. ๑๔.๕° น ลอง. ๘๖.๓° อ เคลื่อนไปทางทิศตะวันตกเฉียงเหนือ ผ่านเข้าฝั่งทะเลประเทศอินเดียในวันที่ ๒๘ แล้วสิ้นกำลัง.

อุณหภูมิเฉลี่ยอยู่ในระดับใกล้เคียงเดือนที่แล้วมา ยอดสูงสุดตรวจได้ที่อุตรดิตถ์ ๔๐.๖° ซ. (๑๐๕.๐° ฟ.) ต่ำที่สุด ๒๐.๒° ซ. (๖๘.๔° ฟ.) ตรวจได้ที่เชียงรายกับปรากฏว่าชายฝั่งทะเลด้านใต้ยังลดต่ำลงอีก ๑๘.๙° ซ. (๖๖.๑° ฟ.)

ในเดือนนี้ โดยทั่วไปปริมาณฝนตกมากขึ้น ซึ่งเป็นเครื่องหมายการเริ่มของฤดูฝน ใต้จังหวัดน่านลงไปถึงพิษณุโลก ปริมาณฝนสูงกว่าปรกติ แต่ในตอนเหนือสุดและบางแห่งในภาคกลางและภาคอีสาน ฝนยังน้อยกว่าปรกติ บริเวณที่ขาดแคลนฝนคือ แถบลพบุรี ขอนแก่น นครราชสีมา และนราธิวาส พายุฝนฟ้าคะนองมีมากตลอดประเทศเดือนนี้ และอย่างแรงถึงเกิดความเสียหายปรากฏที่พิษณุโลกและจังหวัดพระนครใน วันที่ ๓๑ กับที่ชลบุรี และอุตรดิตถ์ เมื่อวันที่ ๖ และ ๒๘

A Summary of Weather Condition During May 1950

In the 1 st week high pressure area persisted over North China. It was also high over the Pacific to the East of Japan. Low appeared over Upper Thailand, Indochina and over India. On the 5 th a trough extended Southwest through Formosa to Hainan. The Intertropical front stretched out generally across South Thailand and the Gulf passing North Borneo to the East. Winds over the country were variable.

Situation changed little in the 2 nd week, but with the following exception: On the 8 th a trough was prominent in Eastsoutheast direction from North of Rangoon to Mindanao and met the quasi-stationary front running from N. Port Blair Southeastwards through N. Borneo, thence Northeastwards. On the 9 th a typhoon, the first of the season was charted at lat. 11.4° N. long. 142.5° E. moving Northwest at 11 knots. On the 10 th it was located about 250 miles West of Guam moving Northwest at 10 knots. It was estimated to be at lat. 17° N. long. 136.6°E. on the 11 th moving Northwest at 10 knots. On the 12 th it was centered near lat. 16° N. long. 134.5° E. and after an initial Northwesterly movement curved Northeastwards and travelled rapidly. It was located near lat. 23° N. long. 136.5° E. on the 13 th moving Northeast at about 15-20 knots, and last observed to be at lat. 32.5° N. long. 144.5° E. moving at 20 knots. Winds still variable particularly over Northeast & East of the country, and a tendency to Southwest & West in the rest of Thailand.

For the period 15 th to 21 st high pressure still existed over North China. Low areas were present over India, Upper Thailand and North Indochina. On the 17 th and 18 th a low cell appeared in the Gulf of Tonkin with trough extended Eastwards across Formosa to Northeast.

During the last period of the month from the 22 nd, conditions remained more or less as previously. On the 23 rd a trough extended from a low in the Central Bay of Bengal to South Thailand; and on the 24 th. another trough passed along Hainan Eastnortheastwards to Formosa. A tropical depression was charted on the 25 th at lat. 11.7° N. long. 90.7° E. moving Northerly. On the 26 th it was located within 60 miles of lat. 11.5° N. long. 89.4° E. On the 27 th, estimated to be about lat. 14.5° N. long. 86.3° E. moving Northwest, entered the coast on the 28 th. and dissipated.

Mean temperature was more or less the same as last month. The highest reading was 40.6° C. (105.1° F.) on the 11 th at Uttaradith, Lowest in-land, 20 2° C. (68.4° F.) on the 11 th at Chiengrai, and only one station on the coast in the extreme South registered 18.9 C. (66.1° F.) on the 3 rd.

With the coming of May, rainfall generally showed an increase throughout the country, thus marking the commencement of the rainy season. South of Nan to Pitsanuloke, it was above normal. In the extreme North and in certain areas in Central and Northeast parts of the country, it was below normal. Regions with large deficits were; Lopburi, Khon Kaen, Nakorn Rajasima and Naradnivas. Thunderstorm activities were very marked over the whole country. Violent ones accompanying by destructive effects were reported at Pitsanuloke and Bangkok on the 31 st, and at Uttaradith, Jolburi on the 28 th and the 6 th respectively.

ความกดอากาศรายชั่วโมงประจำวันเป็นมิลลิบาร์ ๑๐๐๐ + จำนวนในตาราง

Barometric Pressure at Sea level in Millibars 1000 + The numbers in the tables

เวลา / วันที่	เวลากรุงเทพ ฯ							Bangkok Standard Time					Time / Date
	1	2	3	4	5	6	7	8	9	10	11	12	
1	06 82	06.22	05.38	04.88	04.70	04.91	05.81	07.01	07.52	08.32	08.51	07.71	1
2	06.48	05.78	05.48	05 47	05.47	05.62	06.32	07.31	07.92	07.92	07.81	07.62	2
3	08.32	07.56	07.40	07.54	07.71	07.92	08.32	08.66	09.76	10.11	09.81	09.71	3
4	09.12	09.07	08.80	08.57	08.59	09.36	10.12	10.82	11.12	11.41	11.46	11.06	4
5	10.16	09.94	09.73	09.49	09.45	10.56	10.91	11.52	12.11	11.92	12.02	11.41	5
6	10.16	08.93	08.60	08.62	08 69	09.31	10.21	10.72	11.31	11.22	11.36	10.32	6
7	09.71	09.35	08.88	08.63	08.97	09.31	09.52	10.26	10.61	10.51	10.51	09.71	7
8	08.56	07.58	07.37	07.20	07.26	07.71	08.51	08.61	09.22	09.31	09.31	08.72	8
9	08.02	07.33	06.70	06 67	06.78	07.41	08.02	08.72	09.41	09.62	09.12	08.72	9
10	08.32	07.32	07.03	06.78	06.95	08.11	08.72	10.11	10.11	09.76	09.41	08.91	10
11	09.31	08.72	08.32	08.32	08.32	08.32	08.51	08.91	09.22	09.41	09.31	08.91	11
12	08.42	07.84	07.32	07.12	07.12	07.31	07.71	08.11	08.79	08.56	08.61	07.86	12
13	06.56	05.83	05.50	05.47	05.58	05.81	06.51	07.12	07.36	07.71	07.46	06.91	13
14	06.11	05.64	05.56	05 58	05.70	05.76	06.11	06.51	07.12	07.01	06.91	06.42	14
15	06.02	05.41	05.22	05.31	09.46	06.26	06.96	07.62	07.71	07.76	07.41	07.22	15
16	06.56	05.81	05.46	05.31	05.36	06.02	07.12	07.86	08.02	08.16	07.62	07.36	16
17	06 38	06.14	05.84	05.05	05.05	05.22	05.76	06.56	07.22	07.52	07.12	06.82	17
18	06.72	06.04	05.43	05.49	05.60	05.71	06.11	06.66	07.01	07.06	07.01	06.61	18
19	06.66	06.30	05.98	06.06	06.12	06.26	06.82	07.12	07.46	07.62	07.52	07.12	19
20	07.01	06.44	05.83	05.79	05.85	06.56	07.01	07.71	08.02	08.02	07.76	07.22	20
21	07.86	07.75	06.94	06.93	06.92	07.31	07.92	08.66	09.12	09.62	09.06	08.51	21
22	07.81	07.60	06.80	06.74	06.69	06.96	07.12	07.71	07.71	07.76	07.62	07.41	22
23	07.01	06.52	06.13	06.08	06.16	06.26	06.61	07.86	07.92	07.71	07.71	07.31	23
24	07.76	07.16	06.98	06.78	07.41	07.32	08.72	09.12	09.62	08.91	08.42	07.86	24
25	08.48	08.42	07.84	07.71	08.08	08.56	08.91	09.12	09.76	09.92	09.86	08.96	25
26	09.52	09.09	08.84	08.55	08.53	08.51	08.91	09.41	10.32	10.32	10.02	08.76	26
27	07.68	09.26	09.08	09.07	09.07	09.52	10.21	11.31	11.52	11.36	10.91	10.96	27
28	11.34	10.96	10.64	10.26	10.29	10 51	11.12	11.52	12.21	12.11	11.81	11.12	28
29	09.68	09.80	09.64	09.43	09.60	09.62	09.86	10.21	10.56	10.61	10.42	09.71	29
30	09.36	08.97	08.23	08.19	07 85	07.92	08.11	08.51	09.01	08.96	08.66	08.32	30
31	08.61	08.26	07.92	07.36	07.31	07.31	07.46	07.86	08.21	08.42	08.51	07.81	31
เฉลี่ย	08.15	07.65	07.24	07.11	07.18	07.54	08.07	08.67	09.13	09.18	09.00	08.49	Mean

เวลา / วันที่	13	14	15	16	17	18	19	20	21	22	23	24	Time / Date
1	06.82	06.21	05.06	04.72	04.66	04.91	05.12	05.71	06.72	07.52	07.40	06.88	1
2	06.61	05.71	05.12	04.32	04.11	04.91	05.81	06.32	07.56	07.90	08.57	08.54	2
3	09.22	08.32	07.52	06.91	06.56	07.01	07.71	08.51	09.56	10.25	09.87	09.28	3
4	10.16	09.22	08.51	07.62	07.12	08.21	08.72	09.01	09.42	10.36	10.29	10.25	4
5	10.32	09.01	08.16	07.12	06.61	07.52	08.56	08.56	09.48	10.50	10.62	10.48	5
6	09.46	08.66	07.81	07.36	07.41	09.12	10.32	11.01	11.35	11.39	11.33	10.84	6
7	08.61	07.46	06.51	05.71	05.62	06.02	06.42	07.71	07.84	08.57	09.05	09.03	7
8	07.76	06.61	05.86	05.31	05.12	06.11	06.72	06.91	07.78	08.55	08.74	08.59	8
9	07.86	07.06	05.92	05.41	05.22	05.46	06.42	06.96	08.04	08.68	08.88	08.70	9
10	07.81	06.32	06.16	05.92	06.42	06 51	07.81	08.21	08.42	09.31	09.52	09.52	10
11	09.31	07.01	06.51	06.11	06.32	06.56	06.91	07.86	08.24	08.52	08.70	09.38	11
12	06.82	05.76	04.91	04.21	04.16	04.91	05.31	05.52	05.88	06.40	07.02	06.69	12
13	05.71	05.12	04.56	04.21	03.86	04.21	04.72	05.06	05.72	06.68	07.04	07.00	13
14	05.41	04.61	04.21	04.26	04.21	04.61	05.01	05.71	06.42	06.91	06.82	06.26	14
15	06.16	05.31	04.11	03.36	03.01	03.71	04.16	04.66	05.52	06.11	06.72	06.82	15
16	06.56	05.62	04.26	03.76	03.41	03.81	04.51	05.12	06.44	06.62	07.33	06.76	16
17	05.92	05.06	03.86	03.01	02 96	03.52	04.11	04.61	05.64	06.36	06.88	06.80	17
18	05.76	05.01	03.71	03.01	02.82	03.62	05.12	05.76	06.50	07.18	07.48	07.02	18
19	06.32	05.52	04.72	04.42	04.32	04.72	05.31	05.92	06.17	07.16	07.18	07.10	19
20	06.42	05.36	04.51	04.32	04.82	05.62	05.92	06.56	07.80	08.08	08.18	08.17	20
21	07.31	06.21	05.92	05.22	05.22	05.76	05.86	06.56	06.98	07.90	08.04	08.14	21
22	06.72	05.31	04.56	03.81	03.92	04 61	05.12	05.52	06.67	07.16	07.49	07.45	22
23	06.61	05.76	04.56	04.32	04.51	04.82	05.12	06.26	07.02	07.48	07.98	07.90	23
24	07.62	06.91	05.76	05.46	05.46	05.92	06.51	07.71	07.68	08.26	08.88	08.91	24
25	07.92	07.41	06.51	06.32	06.11	06.42	07.12	08.02	08.99	09.32	09.85	10.13	25
26	09.22	08.16	07.62	06.51	06.72	07.12	07.41	07.71	08.72	09.80	10.20	10.50	26
27	09.92	09.36	08.32	08.16	08 11	08.56	09.52	10.42	11.04	11.46	12.00	11.92	27
28	10.32	09.01	07.86	07.12	07.06	07 62	08.72	08.91	09.88	10.59	10.91	09.87	28
29	08 21	07.22	06 42	05 86	06 16	06 96	08 82	09 22	09.07	09 33	09.89	09.60	29
30	07.46	06.96	05.71	05.52	05 12	05.62	05.92	07 12	08 32	08.66	09.12	09.36	30
31	07.22	06.11	05.31	04.42	04 56	04.72	06.66	06.91	07.81	08.50	09.00	08.99	31
เฉลี่ย	07.66	06.69	05.82	05.28	05.22	05.78	06.50	07.10	07.83	08.44	08.74	08.61	Mean

กรุงเทพ ฯ พฤษภาคม ๒๔๙๓ Bangkok May 1950

อุณหภูมิอากาศ เป็นองศาเซนติเกรด

Air Temperature in Degrees Centigrade

เวลา / วันที่	เวลากรุงเทพ ฯ Bangkok Standard Time 1	2	3	4	5	6	7	8	9	10	11	12	Time / Date
1	24.5	24.5	24.4	24.0	23.8	23.2	23.5	24.0	24.2	24.9	25.4	26.0	1
2	24.9	24.8	24.7	24.7	24.5	24.2	25.0	26.3	28.0	29.8	30.8	31.1	2
3	26.4	25.8	25.4	25.3	25.3	25.1	25.3	28.2	29.0	30.8	30.8	32.0	3
4	26.4	26.2	25.4	25.2	25.1	25.0	26.5	28.7	30.1	31.5	32.0	32.8	4
5	27.1	27.0	26.8	26.5	25.9	25.8	27.2	29.1	31.2	32.1	32.9	32.7	5
6	27.1	26.3	26.1	25.6	25.2	25.1	25.2	27.7	30.9	30.5	31.2	31.1	6
7	23.9	23.9	23.9	23.9	23.9	24.0	24.4	25.1	26.8	29.2	30.7	32.0	7
8	26.2	26.0	25.9	25.8	25.1	24.8	26.3	28.8	30.1	31.5	32.4	31.9	8
9	27.2	26.8	26.5	26.1	25.5	25.1	26.6	29.0	30.3	30.0	30.8	31.0	9
10	27.6	27.6	27.5	27.3	26.8	24.8	25.6	25.2	25.8	25.9	27.0	28.9	10
11	25.2	24.9	24.9	24.8	24.8	24.8	25.5	27.7	28.9	30.0	30.0	31.5	11
12	24.5	24.5	24.5	24.6	24.6	24.6	24.9	25.9	27.9	29.3	29.4	30.8	12
13	26.1	26.0	25.9	25.8	25.8	25.7	25.9	27.7	28.0	29.9	26.9	28.2	13
14	25.7	25.7	25.5	25.5	25.4	25.3	25.7	28.0	29.5	29.2	29.9	30.9	14
15	25.8	25.6	25.3	25.3	25.3	25.2	26.1	28.3	29.1	30.2	31.0	31.4	15
16	27.3	27.0	26.8	26.2	25.9	25.7	24.9	28.6	29.9	30.9	32.0	32.2	16
17	27.3	27.1	27.0	26.6	26.0	25.8	27.0	29.5	30.0	31.0	32.0	33.2	17
18	27.4	26.8	25.8	25.6	25.2	25.2	27.0	29.3	31.0	31.1	32.0	32.0	18
19	27.0	26.9	26.8	26.4	25.9	25.8	26.4	28.0	29.5	30.3	31.7	32.3	19
20	28.1	27.9	27.3	27.2	27.1	27.2	27.4	27.4	29.6	31.3	31.3	31.7	20
21	26.1	25.9	25.9	25.9	25.9	25.9	26.1	26.9	28.4	26.9	26.7	28.0	21
22	26.4	26.0	25.2	25.1	25.0	24.9	25.3	26.9	29.2	29.9	31.0	30.9	22
23	27.6	27.5	27.2	26.7	26.2	25.6	25.8	26.7	27.9	27.8	29.5	29.9	23
24	27.1	27.1	26.9	26.6	26.1	26.0	27.1	25.3	27.9	28.9	30.0	31.8	24
25	27.0	25.1	25.0	25.0	25.0	25.0	26.2	27.8	29.7	31.0	30.4	29.8	25
26	25.8	25.7	25.6	25.5	25.5	25.4	26.0	27.5	28.8	30.0	31.0	31.9	26
27	28.0	27.9	27.8	27.6	27.5	27.4	28.1	30.2	31.0	31.2	31.5	33.2	27
28	27.5	27.3	26.9	26.5	26.3	26.1	27.9	29.2	30.3	32.2	33.1	33.7	28
29	27.7	27.4	27.2	26.8	26.7	26.5	28.0	29.4	31.0	32.0	32.8	33.8	29
30	24.9	25.0	25.0	25.0	25.0	25.0	26.0	28.8	29.1	31.2	32.5	34.0	30
31	26.7	26.5	26.5	26.4	26.3	26.0	27.0	29.2	30.7	31.5	32.2	32.6	31
เฉลี่ย	26.5	26.2	26.0	25.8	25.6	25.4	26.1	27.8	29.2	30.1	30.7	31.4	Mean

เวลา / วันที่	13	14	15	16	17	18	19	20	21	22	23	24	Time / Date
1	26.3	26.7	26.0	27.1	27.7	27.1	26.2	26.1	25.6	25.1	25.0	25.0	1
2	32.0	32.7	32.0	31.7	31.0	29.8	28.9	28.0	27.6	27.3	26.8	26.6	2
3	32.0	32.0	32.2	31.6	31.1	30.3	29.1	28.5	28.2	27.9	27.6	26.9	3
4	33.0	33.0	32.7	32.1	30.8	29.9	29.0	28.2	28.1	27.9	27.8	27.4	4
5	32.9	32.5	32.5	31.6	30.8	30.0	29.2	28.8	28.6	28.5	28.4	27.6	5
6	32.0	32.0	31.0	30.3	30.0	29.8	24.3	24.3	24.0	24.0	24.0	23.9	6
7	32.8	32.0	32.1	32.0	31.2	30.3	29.0	28.9	27.7	27.0	26.5	26.3	7
8	31.3	32.5	32.8	32.1	31.5	30.3	29.1	29.5	28.5	28.2	27.9	27.5	8
9	31.0	30.9	31.8	32.0	31.4	30.6	29.4	28.9	28.6	28.4	27.9	27.8	9
10	31.0	32.1	32.7	31.0	26.1	26.2	26.1	26.4	26.4	26.2	25.9	25.8	10
11	24.6	24.6	25.7	26.9	27.8	27.5	26.8	24.4	24.5	24.5	24.5	24.5	11
12	30.8	30.0	30.0	30.9	29.9	29.0	28.2	28.0	27.5	27.1	27.0	26.8	12
13	30.1	30.2	29.9	28.5	28.9	27.9	27.0	27.0	26.7	26.7	26.7	25.9	13
14	31.0	30.9	30.2	25.2	25.0	25.6	24.9	25.1	25.5	25.9	25.9	25.9	14
15	31.9	32.0	31.9	32.0	31.2	30.5	29.2	28.9	28.1	27.3	27.2	27.4	15
16	33.0	32.1	32.2	31.2	31.7	30.6	29.0	28.5	28.4	28.4	28.2	27.6	16
17	32.8	32.8	32.7	32.6	31.4	30.3	29.4	28.9	28.6	28.4	28.1	27.7	17
18	33.0	32.9	33.0	32.0	31.1	30.1	29.0	27.3	27.3	27.5	27.5	27.3	18
19	32.7	32.6	32.2	31.7	30.6	29.8	29.0	28.5	28.5	28.5	28.4	28.3	19
20	33.6	32.1	30.4	30.0	30.1	26.8	26.7	26.7	26.7	26.7	26.1	26.1	20
21	30.0	31.1	29.8	28.1	28.0	28.8	28.3	27.9	27.7	27.5	27.2	26.6	21
22	31.9	32.0	32.2	31.3	29.8	29.3	28.9	28.3	28.2	28.1	28.0	27.8	22
23	31.9	32.0	31.9	30.6	30.5	29.3	28.6	28.3	28.2	28.0	27.9	27.3	23
24	31.2	31.8	31.2	31.0	29.3	29.1	28.9	28.3	28.3	28.1	27.6	27.2	24
25	31.0	29.9	27.3	28.1	28.0	28.0	27.7	27.3	27.1	27.0	26.8	26.3	25
26	30.8	31.0	31.0	30.7	30.2	29.6	28.8	28.3	28.2	28.2	28.2	28.2	26
27	32.8	32.2	32.2	31.9	30.3	29.9	29.1	28.9	28.7	28.6	28.6	28.2	27
28	33.9	33.0	33.0	32.1	30.9	30.3	29.5	29.1	29.0	28.9	28.7	27.9	28
29	33.3	33.9	33.2	31.9	30.3	29.1	24.3	23.9	24.3	24.7	24.8	24.8	29
30	32.8	31.8	32.2	31.6	31.1	30.0	29.2	28.9	28.5	27.8	27.4	26.9	30
31	33.3	33.1	32.6	32.0	31.3	29.4	23.5	24.8	24.9	25.2	25.7	25.9	31
เฉลี่ย	31.6	31.6	31.3	30.7	30.0	29.2	27.9	27.6	27.4	27.2	27.0	26.8	Mean

กรุงเทพ ฯ พฤษภาคม ๒๔๙๓ — Bangkok May 1950

ความชื้นสัมพันธ์ประจำวันรายชั่วโมงเป็นเร้อยร้อย

Hourly Relative Humidity in Percent

เวลา / วันที่	เวลากรุงเทพ ฯ 1	2	3	4	5	6	7	8	9	10	11	12	Time / Date
	Bangkok Standard Time												
1	96.0	96.0	97.0	98.0	99.0	100.0	100.0	99.0	99.0	97.0	95.0	85.0	1
2	95.0	96.0	97.0	97.0	98.0	99.0	99.0	91.0	85.0	75.0	67.0	62.0	2
3	93.0	93.0	94.0	96.0	98.0	99.0	98.0	85.0	84.0	74.0	67.0	65.0	3
4	94.0	96.0	96.0	96.0	98.0	98.0	92.0	86.0	79.0	70.0	66.0	63.0	4
5	93.0	94.0	96.0	97.0	99.0	98.0	91.0	84.0	76.0	63.0	61.0	62.0	5
6	92.0	92.0	92.0	93.0	93.0	93.0	92.0	84.0	75.0	71.0	73.0	73.0	6
7	94.0	95.0	95.0	96.0	96.0	97.0	95.0	95.0	87.0	80.0	75.0	67.0	7
8	94.0	95.0	96.0	97.0	98.0	98.0	92.0	82.0	76.0	66.0	63.0	63.0	8
9	89.0	90.0	93.0	95.0	97.0	98.0	92.0	84.0	78.0	76.0	73.0	77.0	9
10	88.0	89.0	89.0	91.0	92.0	95.0	94.0	93.0	92.0	86.0	85.0	85.0	10
11	98.0	98.0	98.0	99.0	99.0	99.0	97.0	89.0	85.0	80.0	79.0	66.0	11
12	97.0	97.0	97.0	97.0	97.0	97.0	98.0	95.0	86.0	83.0	82.0	72.0	12
13	95.0	95.0	95.0	96.0	97.0	97.0	97.0	83.0	91.0	79.0	97.0	89.0	13
14	95.0	96.0	97.0	97.0	98.0	98.0	98.0	85.0	83.0	73.0	74.0	69.0	14
15	97.0	97.0	97.0	97.0	97.0	98.0	92.0	78.0	73.0	70.0	66.0	64.0	15
16	90.0	84.0	89.0	94.0	94.0	94.0	86.0	75.0	70.0	66.0	59.0	62.0	16
17	94.0	95.0	95.0	95.0	95.0	95.0	88.0	71.0	72.0	69.0	63.0	61.0	17
18	92.0	93.0	97.0	97.0	98.0	98.0	91.0	83.0	77.0	67.0	58.0	62.0	18
19	92.0	94.0	94.0	94.0	94.0	94.0	95.0	82.0	71.0	69.0	64.0	62.0	19
20	87.0	89.0	94.0	94.0	94.0	93.0	95.0	95.0	82.0	69.0	66.0	64.0	20
21	95.0	93.0	94.0	94.0	95.0	95.0	95.0	93.0	90.0	90.0	86.0	83.0	21
22	98.0	90.0	97.0	97.0	97.0	97.0	97.0	89.0	84.0	81.0	72.0	72.0	22
23	88.0	88.0	89.0	93.0	95.0	98.0	96.0	91.0	86.0	88.0	77.0	76.0	23
24	92.0	93.0	94.0	95.0	95.0	95.0	92.0	94.0	85.0	78.0	72.0	69.0	24
25	98.0	95.0	97.0	97.0	98.0	98.0	95.0	90.0	81.0	70.0	71.0	79.0	25
26	96.0	96.0	96.0	96.0	97.0	98.0	96.0	89.0	83.0	76.0	73.0	69.0	26
27	88.0	91.0	90.0	91.0	91.0	90.0	88.0	77.0	73.0	71.0	68.0	67.0	27
28	92.0	93.0	93.0	94.0	96.0	96.0	90.0	83.0	68.0	62.0	62.0	60.0	28
29	88.0	91.0	94.0	94.0	94.0	95.0	91.0	79.0	70.0	66.0	63.0	60.0	29
30	99.0	99.0	99.0	99.0	99.0	99.0	95.0	86.0	82.0	70.0	60.0	64.0	30
31	91.0	91.0	90.0	89.0	89.0	92.0	87.0	71.0	63.0	61.0	62.0	62.0	31
รวม	95.1	95.4	94.5	95.3	96.0	96.5	93.7	85.8	80.2	74.1	70.9	68.8	Mean

เวลา / วันที่	13	14	15	16	17	18	19	20	21	22	23	24	Time / Date
1	84.0	89.0	86.0	84.0	82.0	84.0	91.0	91.0	92.0	93.0	93.0	94.0	1
2	62.0	62.0	64.0	64.0	67.0	69.0	73.0	78.0	83.0	86.0	87.0	91.0	2
3	64.0	61.0	61.0	60.0	60.0	66.0	75.0	81.0	83.0	84.0	87.0	90.0	3
4	62.0	62.0	64.0	65.0	69.0	77.0	80.0	86.0	87.0	89.0	90.0	91.0	4
5	61.0	59.0	61.0	64.0	70.0	72.0	78.0	83.0	85.0	86.0	87.0	87.0	5
6	66.0	67.0	69.0	70.0	78.0	77.0	92.0	91.0	92.0	92.0	93.0	93.0	6
7	62.0	65.0	67.0	66.0	67.0	72.0	81.0	82.0	82.0	89.0	92.0	93.0	7
8	71.0	65.0	63.0	62.0	65.0	71.0	78.0	75.0	79.0	83.0	85.0	87.0	8
9	78.0	72.0	66.0	67.0	68.0	72.0	80.0	85.0	87.0	87.0	88.0	88.0	9
10	72.0	67.0	61.0	73.0	65.0	92.0	96.0	97.0	97.0	97.0	98.0	98.0	10
11	92.0	95.0	93.0	89.0	85.0	88.0	91.0	96.0	96.0	96.0	96.0	96.0	11
12	76.0	81.0	74.0	69.0	72.0	76.0	81.0	83.0	87.0	94.0	94.0	94.0	12
13	77.0	74.0	73.0	87.0	79.0	86.0	92.0	92.0	93.0	93.0	94.0	94.0	13
14	67.0	63.0	74.0	96.0	98.0	94.0	93.0	96.0	96.0	96.0	96.0	96.0	14
15	66.0	65.0	64.0	65.0	68.0	70.0	80.0	82.0	82.0	83.0	83.0	91.0	15
16	60.0	66.0	60.0	62.0	63.0	65.0	78.0	79.0	83.0	84.0	85.0	87.0	16
17	62.0	60.0	62.0	60.0	63.0	71.0	78.0	81.0	82.0	85.0	87.0	89.0	17
18	62.0	57.0	62.0	65.0	70.0	69.0	72.0	80.0	80.0	86.0	91.0	91.0	18
19	64.0	65.0	63.0	64.0	68.0	72.0	73.0	82.0	82.0	83.0	83.0	83.0	19
20	61.0	67.0	74.0	75.0	77.0	86.0	87.0	87.0	88.0	89.0	92.0	92.0	20
21	80.0	73.0	82.0	86.0	90.0	85.0	84.0	90.0	89.0	94.0	97.0	97.0	21
22	69.0	65.0	66.0	68.0	75.0	77.0	80.0	83.0	87.0	87.0	86.0	87.0	22
23	64.0	65.0	67.0	73.0	71.0	77.0	83.0	87.0	88.0	91.0	92.0	92.0	23
24	65.0	67.0	68.0	67.0	76.0	77.0	79.0	81.0	85.0	87.0	90.0	91.0	24
25	73.0	76.0	91.0	85.0	86.0	86.0	91.0	92.0	93.0	95.0	95.0	95.0	25
26	73.0	69.0	72.0	70.0	72.0	70.0	75.0	83.0	89.0	88.0	87.0	88.0	26
27	67.0	65.0	63.0	66.0	72.0	79.0	84.0	84.0	85.0	88.0	88.0	89.0	27
28	57.0	62.0	63.0	67.0	69.0	71.0	76.0	77.0	79.0	83.0	87.0	86.0	28
29	57.0	57.0	64.0	67.0	75.0	82.0	93.0	98.0	98.0	98.0	98.0	98.0	29
30	60.0	64.0	65.0	65.0	66.0	73.0	77.0	80.0	81.0	86.0	85.0	90.0	30
31	60.0	62.0	64.0	64.0	68.0	70.0	94.0	92.0	93.0	92.0	94.0	94.0	31
รวม	67.6	67.5	68.6	70.5	73.7	78.3	82.7	85.8	87.2	88.1	90.3	91.4	Mean

ทิศและกำลังของลมรายชั่วโมง (โบฟอรตสเกล)

Hourly Direction and Force of Surface Winds (Beaufort Scale)

เวลา / Time	1		2		3		4		5		6		Date
	Dir	Force	Dir.	Force	Dir.	Force	Dir.	Force	Dir.	Force	Dir.	Force	
1	SE	1	ESE	1	ESE	1	ESE	1	E	1	N	2	1
2	C	0	C	0	C	0	C	0	C	0	C	0	2
3	C	0	C	0	C	0	C	0	C	0	C	0	3
4	C	0	C	0	C	0	C	0	C	0	C	0	4
5	C	0	C	0	C	0	C	0	C	0	ESE	1	5
6	ESE	1	SSE	1	C	0	C	0	C	0	C	0	6
7	C	0	C	0	C	0	C	0	C	0	C	0	7
8	C	0	C	0	C	0	C	0	C	0	C	0	8
9	C	0	C	0	C	0	C	0	C	0	C	0	9
10	SW	2	SW	2	SW	2	SW	1	S	1	ESE	1	10
11	C	0	C	0	C	0	C	0	C	0	C	0	11
12	C	0	C	0	C	0	C	0	C	0	C	0	12
13	C	0	C	0	C	0	C	0	C	0	C	0	13
14	C	0	C	0	C	0	C	0	C	0	C	0	14
15	C	0	C	0	C	0	C	0	C	0	C	0	15
16	C	0	C	0	C	0	C	0	C	0	C	0	16
17	C	0	C	0	C	0	C	0	C	0	C	0	17
18	SW	1	WNW	1	SSW	1	SSE	1	S	1	C	0	18
19	C	0	C	0	C	0	C	0	C	0	C	0	19
20	SSW	1	C	0	C	0	C	0	C	0	C	0	20
21	C	0	C	0	C	0	C	0	SSE	1	SSE	1	21
22	C	0	WSW	3	W	1	WNW	1	C	0	C	0	22
23	SW	1	WSW	1	SSW	1	WSW	1	SSE	2	C	0	23
24	C	0	C	0	C	0	ESE	1	SSE	1	SSE	1	24
25	E	1	C	0	C	0	C	0	C	0	C	0	25
26	C	0	C	0	C	0	C	0	C	0	ENE	1	26
27	SSE	1	S	1	SSE	1	SSE	1	SSE	1	SSW	1	27
28	SSW	1	WSW	1	C	0	C	0	C	0	C	0	28
29	SW	1	C	0	C	0	C	0	C	0	C	0	29
30	C	0	C	1	C	0	C	0	C	0	C	0	30
31	C	0	C	1	C	0	C	0	C	0	C	0	31
ความถี่	C	0.4	C	0.4	C	0.2	C	0.2	C	0.3	C	0.3	Freq.

เวลา / Time	7		8		9		10		11		12		Date
	Dir.	Force	Dir.	Force	Dir.	Force	Dir.	Force	Dir.	Force	Dir.	Force	
1	NNW	2	WNW	1	C	0	C	0	SSW	1	WSW	1	1
2	C	0	SE	1	SSE	1	SSW	1	SSW	1	SSW	1	2
3	ENE	1	C	0	C	0	C	0	SSW	2	S	2	3
4	C	0	C	0	C	0	SSW	1	SW	1	SSW	1	4
5	ESE	1	SSE	1	ESE	1	SSW	1	SSW	2	SSW	1	5
6	C	0	C	0	S	1	SSW	1	WSW	2	WSW	2	6
7	C	0	C	0	C	0	C	0	ESE	1	SSW	1	7
8	C	0	C	0	WSW	2	W	1	WSW	1	SSW	1	8
9	C	0	C	0	C	0	S	1	SSE	2	SSW	2	9
10	SSW	2	SSW	2	SSE	1	ESE	1	C	0	SSW	2	10
11	C	0	C	0	C	0	C	0	C	0	W	1	11
12	C	0	C	0	C	0	C	0	C	0	C	0	12
13	C	0	C	0	C	0	WSW	1	SSE	2	SSE	1	13
14	C	0	C	0	W	1	WSW	2	SW	1	WSW	2	14
15	C	0	WSW	1	WSW	1	WSW	1	WSW	2	WSW	2	15
16	WNW	1	WNW	1	WSW	1	WSW	1	WSW	1	WSW	1	16
17	C	0	C	0	WSW	1	WSW	1	WSW	1	WSW	2	17
18	C	0	C	0	WSW	1	SSW	1	SW	1	SW	1	18
19	C	0	C	0	C	0	WSW	1	WSW	2	WSW	1	19
20	C	0	C	0	NNW	1	NNW	1	WSW	1	WSW	1	20
21	SSE	1	WSW	1	SSE	1	WNW	3	WNW	1	NNW	1	21
22	C	0	C	0	C	0	C	0	SSW	1	SSW	1	22
23	SSE	1	SSW	2	WSW	2	WSW	1	SSE	1	SSW	1	23
24	ESE	1	SSW	2	S	2	WSW	2	SSW	2	SSW	2	24
25	ESE	1	ESE	1	ESE	1	SSE	2	SSE	2	SSW	2	25
26	E	1	SE	1	ESE	1	ESE	1	ESE	1	SSE	1	26
27	SSW	1	S	2	S	2	S	1	SSW	1	SSE	2	27
28	C	0	C	0	WNW	1	WNW	1	WSW	1	W	2	28
29	C	0	NW	1	NW	3	WNW	1	W	3	WNW	2	29
30	C	0	C	0	SSW	1	S	2	SSW	1	W	1	30
31	C	0	C	0	S	1	SSW	2	SSW	2	WSW	3	31
ความถี่	C.	0.4	C	0.6	C	0.9	WSW	1.0	SSW,WSW	1.3	SSW,WSW	1.4	Freq.

กรุงเทพฯ พฤษภาคม ๒๔๙๓ Bangkok May 19

ทิศและกำลังของลมรายชั่วโมง (โบฟอรตสเกล)

Hourly Direction and Force of Surface Winds (Beaufort Scale)

เวลา / วันที่	13		14		15		16		17		18	
	Dir.	Force	Dir.	Force	Dir.	Force	Dir.	Force	Dir.	Force	Dir.	Force
1	SSW	1	S	1	WSW	1	SSW	1	S	2	S	2
2	SSW	1	S	1	SE	2	SSE	2	SSE	2	SSE	2
3	SSE	2	S	2	SSW	2	SSE	2	SSE	2	SSE	2
4	SSW	1	WSW	2	WSW	2	SW	2	SW	1	SW	2
5	SW	2	WSW	2	WSW	2	SSW	2	SSW	2	SSW	1
6	WSW	2	WSW	2	SW	1	SSW	2	SSW	1	W	3
7	SSW	1	S	1	S	2	SSW	2	SSE	2	SSE	2
8	SSW	1	SSW	1	SSW	2	SSW	2	WSW	2	WSW	2
9	SSW	2	WSW	3	WSW	3	WSW	3	SSW	2	SW	2
10	SSW	1	WSW	1	ESE	1	SE	1	ENE	1	C	0
11	C	0	WSW	1	C	0	C	0	SSW	1	C	0
12	C	0	C	0	SSE	1	SSE	2	SSE	2	SSE	1
13	SSW	2	SSW	2	SSW	2	SSW	3	SSW	3	WSW	1
14	WSW	2	WSW	2	WSW	2	WSW	2	WSW	1	WSW	1
15	WSW	3	WSW	3	WSW	2	WSW	2	SSW	2	WSW	3
16	SSW	1	SSW	2	SSW	2	SSW	2	SSW	2	SSW	2
17	SSW	2	WSW	2	SSW	2	WSW	2	SSW	2	SSW	2
18	WSW	2	SSW	2	SSW	1	SSW	1	SSW	2	SW	2
19	SW	1	SW	2	SSW	2	SSW	3	SSW	3	SSW	2
20	WSW	1	SSW	3	SSW	2	SSW	2	SW	2	WNW	2
21	NNW	1	W	1	SSE	1	SSE	1	SSW	1	SSW	2
22	WSW	2	WSW	2	SW	3	SSW	2	SSW	1	SSW	2
23	WSW	1	WSW	2	SW	2	SSW	1	SW	2	SSW	2
24	SW	2	WSW	2	WSW	2	WSW	2	WSW	2	WSW	1
25	S	3	SSE	3	SSE	2	S	1	SSE	1	SSE	1
26	SSE	1	SSE	1	S	1	S	2	SSE	2	SSE	1
27	SSE	2	S	2	SSE	2	SSE	2	SSE	1	SSE	1
28	W	2	SSW	2	SW	1	SSW	2	SSW	3	SSW	3
29	WSW	2	WSW	2	WSW	3	WSW	2	SSW	2	WNW	4
30	S	1	SSE	2	ESE	2	SSE	2	SE	2	SSE	1
31	WSW	3	SW	3	WSW	3	SW	3	SW	3	NW	1
ความถี่	SSW,WSW	1.6	WSW	1.8	SSW,WSW	1.8	SSW	1.9	SSW	1.8	SSW,SSE	1.6

เวลา / วันที่	19		20		21		22		23		24	
	Dir.	Force	Dir.	Force	Dir.	Force	Dir.	Force	Dir.	Force	Dir.	Force
1	SSW	1	SSE	1	SSE	1	SSW	1	C	0	C	0
2	SSE	1	C	0	ESE	1	C	0	C	0	C	0
3	SSE	2	SSE	2	SSE	1	SSE	1	SSE	1	ESE	1
4	SW	1	SSW	1	SSW	1	SSW	1	SW	1	SSW	1
5	SSW	1	SW	1	SSW	1	SSW	1	SSE	1	C	0
6	NNW	2	C	0	C	0	C	0	C	0	C	0
7	SSE	1	SSW	1	SSW	2	SSW	1	C	0	C	0
8	WSW	1	WSW	1	WSW	1	C	0	WSW	1	C	0
9	SW	1	WSW	1	SW	1	WSW	1	SW	2	SW	2
10	C	0	C	0	C	0	C	0	C	0	C	0
11	C	0	WNW	1	C	0	C	0	C	0	C	0
12	SSE	1	C	0	C	0	C	0	C	0	C	0
13	SSE	1	C	0	C	0	SW	1	C	0	C	0
14	WSW	1	C	0	C	0	C	0	C	0	C	0
15	WSW	2	WSW	2	WSW	2	WSW	1	W	1	WSW	1
16	SW	1	SW	1	WSW	1	SSW	1	WSW	1	C	0
17	SSW	2	WSW	1	SW	2	SW	1	SW	1	SW	1
18	WSW	2	WSW	1	WSW	1	SW	1	SW	1	C	0
19	SSW	2	SSW	2	SSW	2	SSW	2	SSW	2	SSW	1
20	WSW	1	WSW	1	C	0	C	0	C	0	C	0
21	SSW	2	SSW	2	WSW	2	SSW	1	C	0	C	0
22	SW	2	SSW	1	SSW	1	SSW	1	SSW	1	SSW	1
23	SSE	1	SSW	1	SSW	1	SSW	1	SSW	1	SSE	1
24	SW	1	SSW	1	SW	1	SSW	1	WSW	1	C	0
25	C	0	C	0	ESE	1	ESE	1	ESE	1	ESE	1
26	SSE	1	SSE	1	SSE	1	SSE	1	SSE	1	SSE	1
27	SSE	1	SSE	1	SSE	1	SSW	1	SSE	1	S	1
28	SW	2	SSE	1	SW	2	SW	2	WSW	1	SSW	1
29	NNW	1	NNE	2	C	0	ESE	1	C	0	C	0
30	S	1	SSW	2	SSW	1	SSW	1	WSW	1	C	0
31	WNW	1	C	0	C	0	C	0	C	0	C	0
ความถี่	SSE	1.2	SSW,C	0.9	C	0.9	SSW	0.8	C	0.7	C	0.4

กรุงเทพ ฯ พฤษภาคม ๒๔๙๓ Bangkok May 1950

จำนวนฝนรายชั่วโมงเป็นมิลลิเมตร

Hourly Rainfall in Millimetres

เวลา / วันที่	เวลากรุงเทพ ฯ 1	2	3	4	5	6	7	8	9	10	11	12	Time / Date
						Bangkok Standard Time							
1				0.6	1.0	12.7	11.9	0.4	0.1				1
2													2
3				0.2									3
4													4
5													5
6													6
7													7
8													8
9													9
10						10.7	0.6	1.7	0.1				10
11													11
12												0.9	12
13							0.1		0.3		1.5		13
14													14
15													15
16													16
17													17
18		0.4	2.0	0.7	0.1	0.4							18
19													19
20													20
21								5.8	7.4	1.6	0.1		21
22		1.0	5.9	1.4									22
23						0.9	0.1			0.6			23
24										0.1			24
25	1.3	0.9											25
26													26
27													27
28													28
29													29
30													30
31													31
รวม	1.3	2.3	7.9	2.9	1.1	24.7	12.7	7.9	7.9	2.3	1.6	0.9	Total

เวลา / วันที่	13	14	15	16	17	18	19	20	21	22	23	24	Time / Date
1									0.5	2.9			1
2													2
3													3
4													4
5													5
6									0.5	0.1			6
7													7
8													8
9													9
10					11.0	1.6							10
11	6.7	19.5	0.7	0.1				5.5					11
12	1.3	0.7											12
13						0.1	0.1					0.3	13
14				18.6	1.4	0.5	0.5						14
15													15
16													16
17													17
18													18
19													19
20						0.7	0.1				0.5		20
21													21
22													22
23													23
24													24
25			0.2				0.1						25
26													26
27													27
28													28
29							3.0	0.7					29
30													30
31							10.7	0.5					31
รวม	8.0	20.2	0.9	18.7	12.4	2.9	14.5	6.7	1.0	3.0	0.5	0.3	Total

กรุงเทพ ฯ พฤษภาคม ๒๔๙๓ Bangkok May 1950

วันที่	ทรรศนะวิสัยทางนอน (0–9) Horizontal Visibility (0-9) เวลากรุงเทพ ฯ				จำนวนเมฆ (0–8) Amount of Clouds (0-8) Bangkok Standard Time				Day
	7	10	13	16	7	10	13	16	
1	6	6	7	7	8	8	7	7	1
2	6	7	8	8	4	6	6	7	2
3	7	7	8	8	4	5	5	4	3
4	7	7	8	8	5	7	7	7	4
5	7	8	8	8	7	6	4	6	5
6	7	7	8	7	6	5	4	7	6
7	7	7	8	8	7	6	5	4	7
8	7	7	7	8	3	4	7	6	8
9	7	7	8	8	6	7	5	6	9
10	6	7	7	7	7	7	7	7	1
11	7	7	4	7	7	6	8	8	11
12	6	7	7	8	7	7	7	7	12
13	6	7	7	7	7	7	7	8	13
14	6	7	7	6	6	8	7	8	14
15	6	7	7	7	7	5	4	3	15
16	6	7	7	8	6	6	6	5	16
17	6	7	8	8	3	3	3	4	17
18	7	7	8	7	7	4	6	7	18
19	6	7	7	7	7	7	6	7	19
20	7	7	7	7	5	4	7	8	20
21	7	6	7	7	7	8	6	7	21
22	7	7	8	7	6	7	7	7	22
23	7	7	7	7	7	7	6	6	23
24	7	7	8	8	7	5	5	7	24
25	7	7	7	7	7	7	7	7	25
26	7	7	7	8	6	7	7	7	26
27	7	7	8	7	6	4	4	3	27
28	7	7	8	7	4	4	4	7	28
29	7	7	8	7	7	6	5	8	29
30	7	7	7	7	6	5	6	7	30
31	7	7	7	8	6	3	5	3	31
เฉลี่ย	6.7	7.0	7.4	7.4	6.1	5.8	5.8	6.3	Mean

วันที่	ชนิดของเมฆ Form of Clouds				Day
	7	10	13	16	
1	Sc. As.	Sc. As.	Cu. Sc Ac. As. Ci.	Cu. Sc. Ac. As. Ci.	1
2	Cu. Sc. Ac Ci.	Cu. Sc. Ci	Cu Cb Ci	Cu. Cb. Ci.	2
3	Cu. Cb. Sc. As. Ci.	Cu Fc Ac. Ci.	Cu. Ci.	Cu. Cb Ac. Ci.	3
4	Cu. Sc. Ac Ci	Cu. Sc. Ci.	Cu. Cb. Ci.	Cu Cb. Ci.	4
5	Cu Ac. Ci Cs	Cu. Ac. Ci	Cu Ac Ci.	Cu. Cb. As Cs.	5
6	Cu. Cb Sc. Ac. As. Ci.	Cu Cb. Ac. Ci	Cu. Cb. Ac Ci.	Cu. Cb. Sc As Ci	6
7	Sc. As. Ci	Cu Sc. Ac	Cu. Cb. Ac. Ci.	Cu. Cb. Ci. Cs.	7
8	Cu. Ac. As. Ci.	Cu. Cb. Ci.	Cu. Cb. Sc. Ci. Cs.	Cu. Cb Ci.	8
9	Cu. Ci.	Cu. Cb. Ci	Cu. Cb. Cs.	Cu. Cb. Ac. As Ci. Cs.	9
10	Cu. Cb. Sc. As. Ci.	Cu. Cb. Sc As Ci.	Cu. Cb. Ci	Cu. Cb. Sc. As. Ci.	10
11	Cu. Sc. Ac. Ci.	Cu. Sc. Ac. Ci.	Ns.	Cu. Cb. Sc. As	11
12	Sc. Ac. Ci.	Cu. Sc. Ac. Ci.	Cu. Cb. Ci.	Cu. Cb. Ci Cs	12
13	Cu Sc. Ac. As Ci.	Cu. Cb. Sc. Ac Ci.	Cu Cb. Sc. As Ci.	Cu Sc. Ac. As	13
14	Cu. Sc. Ci.	Cu Cb. Sc. Ac As Ci. Cs	Cu Cb. Sc Ac As. Ci. Cs	Cu. Cb Sc. As.	14
15	Sc. Ac. Ci	Cu. Ac Ci.	Cu. Ac. Ci	Cu. Ac. Ci.	15
16	Cu. Ac. As. Ci	Cu. Ci.	Cu. Ci.	Cu. Cb. Ci.	16
17	Ci.	Cu Ci	Cu. Ci. Cs	Cu. Cb. Ci. Cs.	17
18	Cu. Sc Ac. As Ci.	Cu. Ac Ci.	Cu. Ci.	Cu. Ci. Cs.	18
19	Cu. Cb. Sc. As. Ci Cs.	Cu. Cb. Ci.	Cu Ci.	Cu. Cb. Ac. As Cs.	19
20	Cu Cb. Ci.	Cu Cb. Ci	Cu Cb Ci.	Cu. Cb As. Cs.	20
21	Cu Sc. Ac As. Ci. Cs	Cb. Fc. As	Cu Sc Ac As Ci	Cu. Cb. Sc. Ac As. Ci.	21
22	Cu Ac. As. Ci. Cs.	Cu Cb Sc. Ac. Ci	Cu Cb. Ci	Cu. Cb. Ci.	22
23	Cu. Cb. Sc. Ac. As. Ci. Cs.	Cu Cb Sc Ac. Ci Cs	Cu Cb. Sc Ci	Cu. Cb. Ci. Cs.	23
24	Cu. Cb. Sc Ac. Ci	Cu Cb Ci	Cu. Ci	Cu. Cb. Sc Ci.	24
25	Cu. Cb Ac. Ci. Cs.	Cu Cb. Ac. Ci.	Cu. Cb Sc Ac Ci.	Cb. Sc. Ac. As. Ci.	25
26	Cu. Sc. Ac Ci.	Cu. Ac Ci	Cu. Ac. As. Ci	Cu. Sc. Ac Ci. Cs.	26
27	Cu Ac Ci.	Cu Ci	Cu. Ac. Ci.	Cu Cb. Sc Cs	27
28	Cu. Ac. Ci.	Cu Ci.	Cu. Ci.	Cu. Cb. As Ci. Cs.	28
29	Cu. Ac. Ci Cs.	Cu. Sc. Ac. Ci.	Cu. Ac. Ci.	Cu. Cb. Sc. Ac As. Ci.	29
30	Cu. Sc. Ac. Ci	Cu. Ci.	Cu. Ci	Cu. Cb. Sc As. Ci.	30
31	Ac. Ci.	Cu Ac Ci.	Cu. Ci	Cu Cb. Ci.	31

กรุงเทพ ฯ พฤษภาคม ๒๔๖๓ Bangkok May 1950

ค่าเฉลี่ยของผลการตรวจอุตุนิยมประจำวันและประจำเดือน

Daily and Monthly Values of Meteorological Elements

Date	Mean Barometric Pressure 1000mb.	Temperature Max. °c.	Min. °c.	Range °c.	Mean °c.	Relative Humidity %	Wind Velocity Extreme Km./hr.	Mean Km/hr.	Mean Amount of Cloud 0-8	Total Rainfall mm.	Mean Visibility	Amount of Evaporation mm.	Weather Remarks
1	06.23	28.1	23.0	5.1	25.2	92.7	19.2	4.4	7.6	30.1	6.6	6.2	
2	06.45	33.4	24.1	9.3	28.1	81.1	17.6	2.4	6.2	-	7.4	1.8	
3	08.48	33.1	24.9	8.2	28.6	79.9	20.8	4.5	4.6	0.2	7.6	6.4	
4	09.52	34.2	25.0	9.2	29.0	81.5	19.2	3.3	6.6	-	7.6	6.3	
5	09.84	33.1	25.5	7.6	29.4	79.0	22.4	4.1	5.8	-	7.8	5.9	
6	09.81	33.4	23.9	9.5	27.6	83.5	38.4	3.6	6.0	0.6	7.2	6.8	T
7	08.52	32.9	23.8	9.1	27.8	82.9	25.6	3.4	5.4		7.6	5.3	
8	07.64	33.9	24.6	9.3	29.0	79.3	19.2	3.3	5.0	-	7.4	5.2	
9	07.55	32.8	24.9	7.9	28.9	82.5	24.0	5.6	6.0	-	7.6	6.0	T
10	08.06	34.1	24.9	9.2	27.3	88.4	28.8	3.7	7.2	25.7	6.8	5.9	T
11	08.21	32.0	24.3	7.7	26.2	91.7	6.4	0.3	7.4	32.5	6.4	2.6	T
12	06.77	32.2	24.2	8.0	27.5	86.5	19.2	1.2	7.0	2.9	7.0	1.6	
13	05.90	30.8	25.2	5.1	27.4	89.3	24.0	3.7	7.4	2.4	6.8	4.4	
14	05.79	31.9	24.9	7.0	27.0	88.9	38.4	3.1	7.4	21.0	6.6	3.3	T
15	05.75	32.5	24.7	7.8	28.6	80.2	22.4	5.9	4.8	-	6.8	3.1	
16	06.04	34.2	24.9	9.3	29.1	76.5	17.6	4.0	5.8	-	7.2	4.2	
17	05.54	33.3	25.5	7.8	29.4	78.0	27.2	5.2	3.6	-	7.2	7.4	
18	05.77	33.9	24.8	9.1	29.0	79.1	25.6	4.5	6.2	3.6	7.2	6.7	
19	06.25	33.5	25.5	8.0	29.1	78.6	22.4	5.6	6.8	-	6.8	6.8	T
20	06.62	34.5	26.1	8.4	28.6	83.2	33.6	3.5	6.4	1.3	6.8	6.3	T
21	07.32	31.6	25.5	6.1	27.5	89.5	27.2	4.1	7.0	14.9	6.8	4.9	T
22	06.51	33.1	24.7	8.4	28.4	83.4	19.2	5.3	6.8	8.3	7.2	2.8	T
23	06.46	32.8	25.5	7.3	28.5	84.0	19.2	5.2	6.6	1.6	7.0	5.5	T
24	07.57	32.8	25.3	7.0	28.5	82.9	30.4	5.4	6.2	0.1	7.4	5.3	T
25	08.32	31.6	24.3	7.3	27.6	88.6	25.6	4.4	7.2	2.5	7.0	5.7	
26	08.77	32.6	25.3	7.3	28.4	83.4	16.0	3.7	6.8	-	7.4	3.1	
27	10.03	33.6	27.1	6.5	29.7	79.8	19.2	5.7	4.8	-	7.2	5.8	
28	10.07	34.8	25.9	8.9	29.7	77.8	20.8	5.5	5.2	-	7.2	6.2	
29	09.00	34.6	23.9	10.7	28.7	82.1	35.2	5.7	6.8	3.7	7.2	7.4	T
	07.79	34.5	23.7	10.8	28.7	81.0	17.6	3.9	6.4	-	7.0	5.6	
1	07.30	33.5	23.5	10.0	28.5	79.0	62.4	4.8	5.0	11.2	6.6	5.5	T
Total										162.6		160.0	
Mean	07.34	33.0	24.8	8.2	28.3	83.1	24.7	4.2	6.2	-	7.1	5.2	
Max.	12.21	34.8		10.8		100.0	62.4			32.5		7.4	
Date	28th	28th		30th		1st	31st			11th		17,29	
Min.	02.82		23.0	5.1		57.0						1.6	
Date	18th		1st	1.13		18,28,29				-		12th	

กรุงเทพฯ – BANGKOK

ผลสรุปการตรวจประจำเดือนพฤษภาคม ๒๔๙๓

Monthly Summary for May 1950

1. ความกดอากาศ – AIR PRESSURE

สูงสุด	Extreme Maximum	1012.21 mb.	ที่เมื่อ - on the 28th
ต่ำสุด	Extreme Minimum	1002.82 mb.	ที่เมื่อ - on the 18th
ระยะเปลี่ยนประจำวันสูงสุด	Max. Diurnal Range	5.50 mb.	ที่เมื่อ - on the 5th
ปานกลางสูงสุด	Mean Maximum	1009.35 mb.	
ปานกลางต่ำสุด	Mean Minimum	1005.15 mb.	
ปานกลาง	Mean	1007.54 mb.	

2. อุณหภูมิอากาศ – AIR TEMPERATURE

สูงสุด	Extreme Maximum	34.8 °C.	ที่เมื่อ - on the 28th
ต่ำสุด	Extreme Minimum	23.0 °C.	ที่เมื่อ - on the 1st
ระยะเปลี่ยนประจำวันสูงสุด	Max. Diurnal Range	10.8 °C.	ที่เมื่อ - on the 30th
ปานกลางสูงสุด	Mean Maximum	33.0 °C.	
ปานกลางต่ำสุด	Mean Minimum	24.8 °C.	
ปานกลาง	Mean	28.3 °C.	

3. ความชื้นสัมพัทธ์ – RELATIVE HUMIDITY

สูงสุด	Highest	100.0 %	ที่เมื่อ - on the 1st
ต่ำสุด	Lowest	57.0 %	ที่เมื่อ - on the 18,28,29
ปานกลาง	Mean	83.1 %	

4. ลม – SURFACE WINDS

ความเร็วสูงสุด	Greatest Velocity	62.4 Km / hr.
ความเร็วปานกลาง	Mean Velocity	4.2 Km / hr.
ทิศร่วม	Resultant Direction	S 26° 36′ W.

5. ฝนตก – RAINFALL

รวมทั้งเดือน	Total Amount	162.6 mm.	
ต่างจากปรกติ	Departure from normal	+ 17.1 mm.	
ความแรงของฝน	Greatest intensity	10.4 mm. in 10 minutes.	
ตกมากที่สุดในวันหนึ่ง	Heaviest fall in 24 hrs.	32.5 mm.	ที่เมื่อ - on the 11th

6. หมายเหตุ – MISCELLANEOUS INFORMATION

ท้องฟ้าไม่มีเมฆ	Cloudless sky	0
ท้องฟ้ามีเมฆบางส่วน	Partly cloudy sky	0
ท้องฟ้ามีเมฆมาก	Cloudy sky	30
ท้องฟ้ามีเมฆเต็ม	Overcast	1
วันมีฝนตก	Rainy days	17
วันมีน้ำค้าง	Days with dew	27
วันมีหมอก	Days with ground fog	6
วันมีฟ้าหรู่	Days with haze	0
วันมีพายุฟ้าคนอง	Days with thunderstorm	12
วันมีฟ้าแลบ	Days with lightning	24
วันมีฟ้าร้อง	Days with thunder	18
จำนวนไอน้ำรวมทั้งเดือน	Total Evaporation	160.0 mm.

สรุปผลการตรวจอุตุนิยมประจำเดือน พฤษภาคม ๒๔๙๓

Summary of Meteorological Observations for month of May 1950

สถานี Station	ค่าปานกลางความกดอากาศโดยลดและแก้แล้ว (เป็นมิลลิบาร์) Mean Reduced Barometric Pressure (in Millibars)								
	๑๐๐๐ + จำนวนในตาราง 1000 + the numbers in the tables								ประจำเดือน For Month
	0100	0400	0700	1000	1300	1600	1900	2200	
Chiengrai	-	-	08.87	09.57	06.79	04.37	05.67	-	07.05
Mae Hongsorn	-	-	-	-	-	-	-	-	-
Chiengmai	-	-	-	-		-	-	-	-
Nan	-	-	07.23	07.84	05.42	02.32	03.79	-	05.32
Lampang	-	-	-		-	-	-	-	-
Mae Sarieng	-	-	-	-		-	-	-	-
Uttaradith	-	-	08.35	09.33	06.89	05.70	05.20	-	06.69
Udorn Dheni	07.20	06.77	07.27	07.75	05.23	02.73	04.60	07.20	06.09
Sakol Nakorn	-	-	-	-			-	-	-
Pitsanuloke	-	-	-	-	-	-	-	-	-
Maesord	-	-	08.42	09.14	06.84	04.95	06.26	-	07.12
Mukdaharn	-	-	08.09	08.80	07.02	04.51	05.52	-	06.79
Roi Et	-	-	07.80	08.41	05.82	03.60	05.33	-	06.22
Khon Kaen	-	-	07.59	08.27	05.78	03.40	04.93	-	05.98
Nakorn Sawan	-	-	08.26	09.59	07.74	04.42	05.56	-	07.11
Nakorn Rajasima	08.31	07.56	07.89	08.11	05.96	04.48	05.74	08.33	07.05
Surindh	-	-	08.29	09.29	06.90	04.72	06.43	-	07.13
Ubol Rajadhani	-	-	08.93	09.59	06.84	04.48	06.29	-	07.2[illegible]
Prachinburi	-	-	-	-	-	-	-	-	-
Lopburi	08.02	07.52	07.90	08.89	06.61	04.20	05.94	08.16	07.16
Subarnburi	-	-	-	-	-	-	-	-	-
Kanchanaburi	-	-	-	-	-	-	-	-	-
Don Muang	07.56	06.32	07.17	08.66	07.11	04.61	05.65	07.65	06.54
Aranyapradesa	-	-	08.61	09.56	07.37	05.14	06.94	-	07.53
Jolburi	-	-	-	-	-	-	-	-	-
Sattahib	08.27	08.02	08.25	09.37	08.10	05.91	06.92	08.08	07.87
Chantaburi	09.20	08.61	08.85	10.01	08.23	06.02	07.44	09.00	08.42
Klong Yai	-	-	-	-	-	-	-	-	-
Hua Hin	-	-	07.26	08.53	07.12	05.60	06.01	-	06.78
Prachuab Kirikhan	-	-	07.97	09.20	07.80	05.64	06.64	-	07.47
Chumporn	08.54	07.64	08.06	09.17	07.83	05.99	06.82	08.81	07.86
Ranong	-	-	08.27	09.52	08.17	06.33	07.08	-	07.87
Bandon	-	-	08.54	09.57	07.83	06.05	06.89	-	07.78
Nakorn Srithamaraj	No Observation								
Phuket	09.08	08.60	08.68	09.93	08.83	06.85	07.52	08.96	08.56
Kantang	-	-	-	-	-	-	-	-	-
Songkhla	08.20	07.30	07.99	09.15	07.50	05.58	06.93	08.86	07.69
Naradhivas	-	-	09.34	10.76	08.79	06.62	08.49	-	08.80

สถานี Station	อุณหภูมิอากาศ (°ซ) Air Temperature in °C.							
	ค่าปานกลาง Means							
	ประจำเดือน For Month	สูงสุด Max.	ต่ำสุด Min	ประจำวัน Daily Extremes				ระยะเปลี่ยนประจำวัน Daily Range
				สูงสุด Highest	วันที่ Date	ต่ำสุด Lowest	วันที่ Date	
Chiengrai	28.4	34.2	22.6	30.9	8	26.0	4	11.6
Mae Hongson		-	24.2	-	-	-	-	-
Chiengmai	29.3	35.3	23.3	31.3	2	27.1	21	12.0
Nan	29.2	34.7	23.7	31.8	9	25.3	15	11.0
Lampang	28.8	34.0	23.6	31.1	9	27.0	18	10.4
Mae Sarieng	-	-	24.1	-	-	-	-	-
Uttaradith	30.5	36.4	24.7	32.5	9,10	28.0	15	11.7
Udorn Dhani	29.0	34.6	23.4	31.6	3	25.9	11	11.2
Sakol Nakorn	28.8	33.7	23.8	31.8	3	26.9	15,24	9.9
Pisanuloke	29.6	34.8	24.4	31.9	9	25.8	10	10.4
Maesord	28.8	34.0	23.6	30.4	1	26.7	31	10.4
Mukdaharn	-	-	-	-	-	-	-	-
Roi Et	29.6	34.7	24.4	31.8	3	27.1	11	10.3
Khon Kaen	29.1	34.2	24.1	31.7	3	24.3	11	10.1
Nakorn Sawan	30.1	35.8	24.4	32.2	4	28.2	14	11.4
Nakorn Rajasima	29.0	34.4	23.6	31.0	9	25.9	14	10.8
Surindh	29.6	35.1	24.0	31.8	4	27.5	10	11.1
Ubol Rajadhani	29.2	34.1	24.3	31.5	3	26.4	21	9.8
Prachinburi	29.1	33.6	24.5	30.6	9	26.4	1	9.1
Lopburi	29.4	34.6	24.1	31.6	5	26.6	14	10.5
Sukhumburi	-	-	-	-	-	-	-	-
Kanchanaburi	-	-	-	-	-	-	-	-
Don Muang	29.2	33.8	24.6	30.9	29	25.6	1	9.2
Aranyapradesa	-	33.8		-	-	-	-	-
Chaburi	29.1	33.0	25.2	31.0	27	26.0	1	7.8
Sriracha	29.2	32.3	26.1	30.9	8,28	24.9	1	6.2
Chantaburi	28.0	32.6	23.3	29.8	5	25.1	1	9.3
Khong Yai	-	-	-			-		-
Hua Hin		-	-	-		-		-
Prachuab Kirikhan	28.0	32.4	23.7	30.6	31	25.7	25	8.7
Chumporn	27.6	32.1	23.2	28.6	6	25.0	12	8.9
Ratsong	27.3	31.5	23.1	29.2	27	23.6	12	8.4
Nakon	28.2	33.3	23.2	29.7	8	25.8	12	10.2
Nakon Srithamaraj		No	Observatoin					
Phuket	27.4	30.5	24.2	29.3	27	25.0	11	6.3
Pattang	28.2	32.8	23.5	30.9	27	24.4	3	9.3
Songkhla	28.5	32.5	24.6	30.3	15	27.4	11	7.9
Narathiwas	27.8	32.4	23.2	28.7	11,27	26.7	19	9.2

สถานี Station	อุณหภูมิอากาศ (°ซ.) Air Temperature in °C.								
	สูงสุดและต่ำสุด Extremes				ระยะเปลี่ยนประจำวัน Daily Range				ระยะเปลี่ยนระหว่างสูงสุดและต่ำสุด Range between Extreme Temp
	สูงสุด Max.	วันที่ Date	ต่ำสุด Min.	วันที่ Date	มากที่สุด Greatest	วันที่ Date	น้อยที่สุด Smallest	วันที่ Date	
Chiengrai	39.8	1	20.2	11	17.3	1	7.5	4	19.1
Mae Hongsorn	-	-	22.6	11	-	-	-	-	-
Chiengmai	38.6	7	20.9	6	16.1	7	8.7	24	17.7
Nan	39.6	9	21.8	11	16.2	1	6.2	15	17.8
Lampang	37.6	8	22.2	11,15	13.4	8	6.3	18	15.4
Mae Sarieng	-	-	22.8	5	-	-	-	-	-
Uttaradith	40.6	11	22.5	11	18.1	11	4.8	24	18.1
Udorn Dhani	39.5	8	21.9	11	15.9	3	5.3	15	17.6
Sakol Nakorn	38.4	3	21.0	26	13.3	3	5.5	14	17.4
Pitsanuloke	38.2	9	22.7	21	13.1	1	5.6	13	15.5
Maesord	36.8	4	22.4	11	13.5	9	7.2	31	14.4
Mukdaharn	-	-	-	-	-	-	-	-	-
Roi Et	38.4	3	22.6	11,26	13.8	2	6.9	10	15.8
Khon Kaen	38.2	3	21.2	10	13.2	2,7	5.4	11	17.0
Nakorn Sawan	39.1	4	22.8	23	13.9	4	4.2	10	16.3
Nakorn Rajasima	38.4	9	22.3	2	14.8	9	3.0	14	16.1
Surindh	37.0	6	22.6	27	14.2	27	6.7	10	14.4
Ubol Rajadhani	37.0	3	22.0	21	13.6	5	6.8	12	15.0
Prachinburi	35.9	9	22.4	12	11.5	4	5.6	13	13.5
Lopburi	38.2	9	21.8	7	14.1	7	5.9	14	16.4
Subarnburi	-	-	-	-	-	-	-	-	-
Kanchanaburi	-	-	-	-	-	-	-	-	-
Don Muang	36.3	29	22.8	1	12.5	4	5.3	13	13.5
Aranyapradesa	37.0	9	-	-	-	-	-	-	-
Jolburi	35.0	27	22.9	2	10.6	7	3.2	13	12.1
Sattahib	34.8	18	22.8	7	11.4	7	2.6	1	12.0
Chantaburi	36.5	22	22.1	21	13.9	22	4.8	14	14.4
Klong Yai	-	-	-	-	-		-	-	-
Hua Hin		-		-		-	-	-	-
Prachuab Kirikhan	34.9	31	22.0	22	11.1	7	4.7	14	12.9
Chumporn	34.5	7	21.0	2	12.7	7	2.4	12	13.5
Ranong	35.1	24	21.8	30	12.5	24	1.8	12	13.3
Bandon	36.0	8	21.6	23	13.0	4	3.9	12	14.4
Nakorn Srithamaraj				No Observation					
Phuket	33.5	27	22.5	6,10,30	9.5	6	3.4	3	11.0
Kantang	37.3	27	18.9	3	12.9	27	4.4	11	18.4
Songkhla	35.8	15	23.2	11	11.1	15	4.5	26	12.6
Naradhivas	33.8	5,11	22.1	7	11.6	5	7.3	14	11.7

สถานี Station	ความชื้นสัมพัทธ์ (%) Relative Humidity in %								
	ค่าปานกลาง Means					ค่าสูงสุดและต่ำสุด Absolute Extremes			
	ประจำเดือน For Month	ประจำวัน Daily Extremes							
		สูงที่สุด Highest	วันที่ Date	ต่ำที่สุด Lowest	วันที่ Date	สูงที่สุด Highest	วันที่ Date	ต่ำที่สุด Lowest	วันที่ Date
Chiengrai	69.9	86.2	24	49.6	1	99.0	20	30.0	1
Mae Hongsorn	68.9	83.4	27	43.2	1	98.0	16,26,29	19.0	1
Chiengmai	75.2	86.6	26	56.3	2	97.0	6,16,25	40.0	8
Nan	72.4	88.0	21	54.4	1	97.0	14,18	34.0	1,6,7
Lampang	71.7	85.8	21	52.8	2	97.0	14,19	41.0	4
Mae Sarieng	73.4	80.2	31	59.2	8	94.0	24	44.0	1
Uttaradith	70.8	89.4	15	54.4	11	98.0	15	31.0	11
Udorn Dhani	79.8	94.0	11	59.3	3	100.0	11	39.0	3
Sakol Nakorn	78.0	94.2	15	55.4	3	99.0	23,27,28	42.0	3
Pitsanuloke	73.4	89.8	13	61.0	8	98.0	24	48.0	1,4,8
Maesord	75.3	86.8	27	68.2	9	98.0	28	51.0	8
Mukdaharn	71.6	86.8	15	51.6	3	97.0	22,23,24	32.0	5
Roi Et	76.3	86.2	11	56.4	3	99.0	11,25	46.0	3
Khon Kaen	71.2	88.4	11	53.0	3	93.0	11	43.0	3
Nakorn Sawan	73.8	92.8	14	62.6	8	99.0	14	45.0	3
Nakorn Rajasima	75.9	89.7	14	67.7	3	100.0	4	44.0	7,9
Surindh	74.6	88.8	10	60.2	3	95.0	5,10,26	45.0	2
Ubol Rajadhani	70.9	85.4	12	61.6	2	98.0	11,13,21	40.0	2
Prachinburi	85.1	95.4	14	79.2	5,6	99.0	4,5,7	65.0	6
Lopburi	76.9	95.3	14	66.2	4	98.0	7,25	44.0	9
Subarnburi	72.0	92.8	1	60.6	18	99.0	7,12	45.0	3,9
Kanchanaburi	77.6	94.0	14	66.2	4	99.0	14,21	47.0	4
Don Muang	79.6	90.4	11	72.4	16	100.0	1	46.0	18
Aranyapradesa	78.1	90.0	10	67.6	9	98.0	2,15	51.0	5,9,16
Jolburi	77.9	89.3	1	70.8	18	96.0	13	55.0	18,26
Sattahib	79.7	95.8	1	74.0	17	100.0	10	61.0	30
Chantaburi	84.7	97.2	13	76.8	5,9	99.0	1,23	60.0	7
Klong Yai	84.8	94.2	1	79.8	20	99.0	28	69.0	21,22,2
Hua Hin	79.7	94.8	1	70.4	31	98.0	1,24,25	57.0	19
Prachuab Kirikhan	77.5	94.6	1	69.6	31	99.0	1	55.0	30
Chumporn	84.0	91.8	12	75.7	16	99.0	23,28,	55.0	7,16
Ranong	85.8	97.4	12	76.0	28	98.0	1,12,15	56.0	27
Bandon	83.0	90.8	1	73.2	20	100.0	2,3,25	54.0	4
Nakorn Srithamaraj	No Observation								
Phuket	84.6	94.2	16	76.8	27	100.0	1,24	56.0	27
Kantang	-	-	-	-	-	-	-	-	-
Songkhla	79.9	88.7	10	71.0	15	97.0	10	58.0	15
Naradhivas	81.6	91.2	14	73.6	31	100.0	20	62.0	4

สถานี Station	ลมผิวพื้น Surface Winds								
	ทิศร่วม Resultant Direction				ความแน่ทิศ Steadiness in %				กำลังลมอย่างมากที่สุดตามมาตราโบฟอร์ท Greatest force in Beaufort Scale
	เวลา 0700	เวลา 1000	เวลา 1300	เวลา 1600	เวลา 0700	เวลา 1000	เวลา 1300	เวลา 1600	
Chiengrai	S	S 37 W	S 18°W	S 27 W	3	49	52	73	5
Mae Hongsorn	N 90 E	S 88 W	S 52 E	S 48°E	59	59	58	19	6
Chiengmai	S 9 W	S 11 E	S 11°E	S 27 W	7	53	67	44	6
Nan	S	S 16°E	S 9 E	S 6 W	3	48	43	33	4
Lampang	S 50°W	S 61°W	S 66°W	S 65°W	26	75	90	87	4
Mae Sarieng	S 55°E	S 37°E	S 33 E	S 25°E	68	66	54	76	7
Uttaradith	N 86°E	S 29 E	S 32 E	S 11 E	39	60	50	67	8
Udorn Dhani	S 75°E	S 85°E	S 60°E	S 34°E	61	30	46	47	7
Sakol Nakorn	S	S 6°W	S 45 W	S 36 W	5	10	14	28	7
Pitsanuloke	S 34°E	S 3°E	S 16 W	S 2°E	24	59	61	62	9
Maesord	S 45°W	S 59°W	S 83°W	S 61°W	3	19	56	60	5
Mukdaharu	S 8°E	S 13°W	S 27 W	S 14 W	16	44	51	54	6
Roi Et	S 3°W	S 21 W	S 21°W	S 31 W	49	63	69	69	7
Khon Kaen	S 6°E	S 37°W	S 43 W	S 36°W	10	66	76	45	7
Nakorn Sawan	S 8°E	S 4°W	S 13°W	S 7°W	16	49	44	53	5
Nakorn Rajasima	S	S 56°W	S 67°W	S 30°W	1	47	25	53	6
Surindh	S 33°E	S 27°E	S 22°E	S 68°E	66	81	71	29	5
Ubol Rajadhani	S 40°E	S 45°W	S 77°W	S 51°W	26	37	44	47	5
Prachinburi	N 79°E	S 50°E	S 6°W	S 3°E	17	26	33	62	5
Lopburi	S 24°E	S 5°E	S 6°E	S 5°E	32	39	66	69	6
Subarnburi	S 3°E	S 2°W	S 5°W	S 7°W	66	85	79	79	5
Kanchanaburi	S 24°W	S 9°W	S 10°W	S 5°W	40	80	73	76	4
Don Muang	S 77°E	S 2°E	S 11 W	S 5 E	60	43	53	72	7
Aranyapradesa	W	N 89°W	S 88°W	S 83 W	3	52	46	53	7
Jolburi	S 32 E	S 30°W	S 50°W	S 23°W	62	72	77	82	8
Sattahib	S 19°W	S 11°W	S 18°W	S 3°W	59	70	86	66	7
Chantaburi	N 28°W	S 32 W	S 28 W	S 37 W	56	43	63	66	5
Klong Yai	N 31°E	N 16°W	N 76 W	N 87 W	57	21	41	23	7
Hua Hin	S 79 W	S 30 E	S 14°E	S 11 E	17	26	77	53	7
Prachuab Kirikhan	S 59°W	S 36 W	S 5°E	S 16 W	38	45	76	61	7
Chumporn	S 9 W	S 3 W	S 27°E	S 3 E	7	66	51	16	5
Ranong	S 81 E	S 86 W	N 80 W	W	40	52	73	61	6
Bandon	S 44 W	S 18 W	S 39°W	S 27°W	59	76	68	29	7
Nakorn Srithamarat	No Observation								
Phuket	W	S 79 W	S 51°W	S 89 W	42	33	21	37	7
Kantang	N 45°E	S 67 W	S 71 W	S 70°W	3	25	70	77	7
Songkhla	S 76°W	S 51 W	S 56°W	S 84°E	11	21	47	3	6
Naradhivas	S	S 23°E	N 50°E	N 54°E	84	50	56	61	4

สถานี Station	ลมผิวพื้น Surface Winds														
	ทิศลม Wind Direction									กำลังลมตามมาตราโบฟอร์ต Wind Force in Beaufort Scale					
	ทำการตรวจเวลา 0700 Observation at 0700									ทำการตรวจเวลา 0700 Observation at 0700					
	Calm	N	NE	E	SE	S	SW	W	NW	1-3	4	5-6	7	8-9	> 9
Chiengrai	28	1	-	-	-	2	-	-	-	3	-	-	-	-	-
Mae Hongsorn	12	-	6	13	-	-	-	-	-	19	-	-	-	-	-
Chiengmai	25	1	-	-	2	1	1	1	-	6	-	-	-	-	-
Nan	30	-	-	-	-	1	-	-	-	1	-	-	-	-	-
Lampang	21	-	-	1	-	-	7	2	-	10	-	-	-	-	-
Mae Sarieng	0	-	3	7	13	6	-	-	2	31	-	-	-	-	-
Uttaradith	16	-	4	9	-	2	-	-	-	15	-	-	-	-	-
Udorn Dhani	3	2	1	11	13	-	-	-	1	28	-	-	-	-	-
Sakol Nakorn	30	-	-	-	-	1	-	-	-	1	-	-	-	-	-
Pitsanuloke	18	3	-	-	5	5	-	-	-	18	-	-	-	-	-
Maesord	30	-	-	-	-	-	1	-	-	1	-	-	-	-	-
Mukdaharn	22	-	2	-	1	4	2	-	-	9	-	-	-	-	-
Roi Et	14	-	-	-	3	10	4	-	-	16	1	-	-	-	-
Khon Kaen	24	-	1	1	1	1	3	-	-	7	-	-	-	-	-
Nakorn Sawan	26	-	-	-	1	4	-	-	-	5	-	-	-	-	-
Nakorn Rajasima	28	1	-	-	1	-	1	-	-	3	-	-	-	-	-
Surindh	1	-	4	-	16	6	4	-	-	30	-	-	-	-	-
Ubol Rajadhani	16	1	2	1	6	3	2	-	-	15	-	-	-	-	-
Prachinburi	25	-	2	4	-	-	-	-	-	6	-	-	-	-	-
Lopburi	20	-	-	-	6	5	-	-	-	11	-	-	-	-	-
Subarnburi	10	-	-	1	-	20	-	-	-	21	-	-	-	-	-
Kanchanaburi	14	-	-	-	1	10	-	6	-	17	-	-	-	-	-
Don Muang	6	1	1	15	5	2	-	1	-	25	-	-	-	-	-
Aranyapradesa	30	-	-	-	-	-	-	1	-	1	-	-	-	-	-
Jolburi	6	-	-	7	5	12	1	-	-	25	-	-	-	-	-
Sattahib	5	-	-	3	1	9	10	3	-	25	-	-	-	-	-
Chantaburi	6	9	1	-	-	2	1	-	12	25	-	-	-	-	-
Klong Yai	8	5	14	2	-	-	1	-	1	23	-	-	-	-	-
Hua Hin	18	-	-	1	2	2	-	5	3	13	-	-	-	-	-
Prachuab Kirikhan	18	-	-	-	-	-	9	3	1	13	-	-	-	-	-
Chumporn	22	-	-	2	2	1	-	3	1	9	-	-	-	-	-
Ranong	12	-	-	15	-	-	3	1	-	17	2	-	-	-	-
Bandon	11	-	-	-	-	6	14	-	-	20	-	-	-	-	-
Nakorn Srithamaraj	No Observation														
Phuket	18	-	-	-	-	-	-	13	-	13	-	-	-	-	-
Kantang	30	-	1	-	-	-	-	-	-	1	-	-	-	-	-
Songkhla	26	-	-	-	-	-	2	3	-	5	-	-	-	-	-
Naradhivas	3	1	-	-	-	27	-	-	-	28	-	-	-	-	-

สถานี Station	ลมผิวพื้น Surface Winds														
	ทิศลม Wind Direction									กำลังลมตามมาตราโบฟอร์ต Wind Force in Beaufort Scale					
	ทำการตรวจเวลา ๑๐๐๐ Observation at 1000									ทำการตรวจเวลา ๑๐๐๐ Observation at 1000					
	Calm	N	NE	E	SE	S	SW	W	NW	1-3	4	5-6	7	8-9	> 9
Chiengrai	7	3	-	-	1	7	11	2	-	24	-	-	-	-	-
Mae Hongsorn	-	-	10	10	5	2	3	-	1	31	-	-	-	-	-
Chiengmai	11	-	1	-	6	10	3	-	-	20	-	-	-	-	-
Nan	13	-	-	4	-	14	-	-	-	18	-	-	-	-	-
Lampang	5	-	1	-	-	-	16	9	-	26	-	-	-	-	-
Mae Sarieng	-	1	1	1	17	8	-	-	3	31	-	-	-	-	-
Uttaradith	6	-	-	5	9	8	3	-	-	25	-	-	-	-	-
Udorn Dhani	2	4	4	5	9	2	-	4	1	29	-	-	-	-	-
Sakol Nakorn	22	1	1	-	2	2	2	1	-	9	-	-	-	-	-
Pitsanuloke	1	1	2	3	1	19	1	3	-	29	-	1	-	-	-
Maesord	21	1	-	1	-	-	6	2	-	10	-	-	-	-	-
Mukdaharu	5	-	2	4	-	10	6	4	-	22	-	4	-	-	-
Roi Et	2	1	1	1	3	8	14	1	-	26	2	1	-	-	-
Khon Kaen	4	-	2	-	2	3	19	1	-	27	-	-	-	-	-
Nakorn Sawan	13	-	-	-	2	13	1	2	-	18	-	-	-	-	-
Nakorn Rajasima	13	-	-	-	1	2	8	6	1	18	-	-	-	-	-
Surindh	-	-	1	-	20	4	6	-	-	31	-	-	-	-	-
Ubol Rajadhani	4	2	1	2	3	3	9	6	1	27	-	-	-	-	-
Prachinburi	19	-	-	5	4	-	3	-	-	12	-	-	-	-	-
Lopburi	5	-	-	-	7	14	5	-	-	25	1	-	-	-	-
Subarnburi	-	-	1	-	2	23	4	-	1	31	-	-	-	-	-
Kanchanaburi	1	-	-	-	-	25	1	2	2	30	-	-	-	-	-
Don Muang	1	-	-	4	10	4	4	7	1	28	2	-	-	-	-
Aranyapradesa	6	2	-	1	2	1	1	16	2	25	-	-	-	-	-
Jolburi	1	-	-	1	-	14	9	4	2	26	3	1	-	-	-
Sattahib	4	-	-	1	5	9	12	-	-	25	-	1	1	-	-
Chantaburi	1	4	2	-	1	11	8	2	2	30	-	-	-	-	-
Klong Yai	11	11	-	1	2	-	4	2	-	20	-	-	-	-	-
Hua Hin	8	-	1	7	4	3	3	4	1	23	-	-	-	-	-
Prachuab Kirikhan	5	1	2	1	2	6	8	6	-	25	1	-	-	-	-
Chumporn	3	-	-	2	2	19	1	3	1	27	1	-	-	-	-
Ranong	8	1	-	-	2	1	3	13	3	19	3	1	-	-	-
Bandon	3	-	-	2	-	14	11	1	-	27	1	-	-	-	-
Nakorn Srithamaraj	No Observation														
Phuket	16	-	-	2	-	-	3	8	2	15	-	-	-	-	-
Kantang	9	4	2	1	1	1	9	4	-	17	3	2	-	-	-
Songkhla	21	-	-	1	-	1	6	1	1	9	1	-	-	-	-
Naradhivas	4	3	1	5	-	18	-	-	-	27	-	-	-	-	-

สถานี Station	ลมผิวพื้น Surface Winds														
	ทิศลม Wind Direction									กำลังลมตามมาตราโบฟอร์ต Wind Force in Beaufort Scale					
	ทำการตรวจเวลา 1300 Observation at 1300									ทำการตรวจเวลา 1300 Observation at 1300					
	Calm	N	NE	E	SE	S	SW	W	NW	1-3	4	5-6	7	8-9	>9
Chiengrai	3	3	-	3	-	11	10	1	-	27	1	-	-	-	-
Mae Hongsorn	-	-	3	9	12	-	6	1	-	31	-	-	-	-	-
Chiengmai	3	1	-	1	9	12	4	1	-	28	-	-	-	-	-
Nan	10	1	-	4	-	14	-	2	-	21	-	-	-	-	-
Lampang	2	-	-	-	-	-	15	14	-	29	-	-	-	-	-
Mae Sarieng	-	1	3	1	13	9	1	1	2	30	1	-	-	-	-
Uttaradith	2	1	-	1	10	17	-	-	-	28	1	-	-	-	-
Udorn Dhani	-	3	-	8	11	4	1	1	3	30	1	-	-	-	-
Sakol Nakorn	17	3	1	-	2	1	6	1	-	14	-	-	-	-	-
Pitsanuloke	2	1	-	-	5	15	-	8	-	29	-	-	-	-	-
Maesord	3	6	-	-	-	3	7	12	-	28	-	-	-	-	-
Mukdaharn	1	-	2	3	-	10	8	6	1	21	4	5	-	-	-
Roi Et	-	2	-	2	3	2	22	-	-	22	2	6	1	-	-
Khon Kaen	1	1	1	-	1	2	24	-	1	30	-	-	-	-	-
Nakorn Sawan	10	1	-	1	2	10	4	2	1	21	-	-	-	-	-
Nakorn Rajasima	5	1	2	4	1	4	2	11	1	25	1	-	-	-	-
Surindh	-	-	2	-	18	3	8	-	-	31	-	-	-	-	-
Ubol Rajadhani	5	1	2	2	1	1	6	12	1	26	-	-	-	-	-
Prachinburi	12	1	1	-	7	-	10	-	-	19	-	-	-	-	-
Lopburi	2	1	-	1	8	13	5	-	1	29	-	-	-	-	-
Subarnburi	1	1	1	-	1	23	3	1	-	30	-	-	-	-	-
Kanchanaburi	-	-	-	1	2	21	1	4	2	31	-	-	-	-	-
Don Muang	-	-	-	2	9	8	3	8	1	30	1	-	-	-	-
Aranyapradesa	1	3	-	1	2	5	2	11	6	26	2	2	-	-	-
Jolburi	1	-	-	-	2	4	14	9	1	19	7	4	-	-	-
Sattahib	-	-	-	1	2	13	15	-	-	28	2	-	1	-	-
Chantaburi	2	1	1	-	2	10	11	3	1	29	-	-	-	-	-
Klong Yai	7	8	-	-	-	2	6	7	1	22	1	1	-	-	-
Hua Hin	-	-	1	6	16	5	2	1	-	31	-	-	-	-	-
Prachuab Kirikhan	2	-	-	-	9	15	2	3	-	25	4	-	-	-	-
Chumporn	3	-	1	5	9	7	3	2	1	25	3	-	-	-	-
Ranong	3	-	1	-	-	-	4	14	9	13	13	2	-	-	-
Bandon	2	3	-	-	-	8	16	2	-	24	4	1	-	-	-
Nakorn Srithamaraj	No Observation														
Phuket	9	-	-	7	-	2	4	8	1	21	1	-	-	-	-
Kantang	3	1	1	-	-	2	10	13	1	15	10	3	-	-	-
Songkhla	4	-	-	3	2	3	5	14	-	26	1	-	-	-	-
Naradhivas	4	7	11	5	-	4	-	-	-	27	-	-	-	-	-

สถานี Station	ลมผิวพื้น Surface Winds														
	ทิศลม Wind Direction									กำลังลมตามมาตราโบฟอร์ต Wind Force in Beaufort Scale					
	ทำการตรวจเวลา 1600 Observation at 1600									ทำการตรวจเวลา 1600 Observation at 1600					
	Calm	N	NE	E	SE	S	SW	W	NW	1-3	4	5-6	7	8-9	> 9
Chiengrai	2	-	1	-	2	9	15	2	-	27	1	1	-	-	-
Mae Hongsorn	-	2	4	3	13	3	5	-	1	31	-	-	-	-	-
Chiengmai	5	2	2	1	2	6	11	2	-	21	4	1	-	-	-
Nan	14	2	-	1	-	12	-	2	-	17	-	-	-	-	-
Lampang	-	-	1	-	-	-	17	13	-	30	1	-	-	-	-
Mae Sarieng	-	-	-	-	19	8	1	1	2	28	1	2	-	-	-
Uttaradith	2	1	2	-	8	14	4	-	-	29	-	-	-	-	-
Udorn Dhani	-	1	2	4	12	6	1	4	1	28	1	1	1	-	-
Sakol Nakorn	19	1	-	-	1	2	7	1	-	11	1	-	-	-	-
Pitsanuloke	5	2	-	1	2	19	1	1	-	26	-	-	-	-	-
Maesord	4	1	-	-	2	4	7	12	1	26	1	-	-	-	-
Mukdaharn	6	1	1	2	-	11	10	-	-	20	3	2	-	-	-
Roi Et	5	1	-	-	2	6	16	1	-	20	1	5	-	-	-
Khon Kaen	6	-	1	-	4	4	11	1	4	22	2	1	-	-	-
Nakorn Sawan	5	-	1	1	4	12	3	4	1	24	-	2	-	-	-
Nakorn Rajasima	6	1	-	-	3	9	5	7	-	22	2	1	-	-	-
Surindh	-	-	3	-	17	5	5	-	1	30	1	-	-	-	-
Ubol Rajadhani	7	-	1	1	1	6	5	9	1	22	2	-	-	-	-
Prachinburi	6	-	-	3	9	1	12	-	-	21	3	1	-	-	-
Lopburi	3	-	-	1	8	13	4	2	-	27	1	-	-	-	-
Subarnburi	1	1	-	-	2	21	4	1	1	28	-	2	-	-	-
Kanchanaburi	-	-	-	2	-	24	1	2	2	31	-	-	-	-	-
Don Muang	1	-	-	2	6	17	2	2	1	26	3	1	-	-	-
Aranyapradesa	6	1	-	-	1	4	3	10	6	23	2	-	-	-	
Jolburi	-	-	-	-	3	12	13	3	-	24	5	2	-	-	
Sattahib	2	-	-	-	6	16	6	1	-	26	1	1	1	-	-
Chantaburi	2	2	-	-	1	8	15	1	2	28	1	-	-	-	-
Klong Yai	14	2	2	-	-	3	3	4	3	15	2	-	-	-	-
Hua Hin	1	-	1	2	12	5	5	5	-	30	-	-	-	-	-
Prachuab Kirikhan	4	-	-	-	5	13	2	7	-	26	-	1	-	-	-
Chumporn	2	2	1	6	5	3	4	5	3	25	4	-	-	-	-
Ranong	7	1	-	-	-	1	5	12	5	15	4	5	-	-	-
Bandon	10	1	2	2	1	5	7	3	-	18	3	-	-	-	-
Nakorn Srithamaraj	No Observation														
Phuket	6	-	-	5	-	1	5	11	3	25	-	-	-	-	-
Kantang	5	-	-	-	-	-	12	13	1	12	11	3	-	-	-
Songkhla	1	3	3	10	-	1	6	7	-	29	1	-	-	-	-
Naradhivas	2	7	11	7	1	3	-	-	-	29	-	-	-	-	-

สถานี Station	จำนวนเมฆ Cloud Amount 0-8		ทรรศนะวิสัย Visibility 0-9		จำนวนฝนตก มม. Rainfall in mm.				จำนวนน้ำระเหย มม. Evaporation (piché) mm.		
	เวลา 0700	เวลา 1300	เวลา 0700	เวลา 1300	วันมีฝน Rainy day	จำนวนฝนตก Total Amount	มากที่สุดในวันหนึ่ง Heaviest in 24 hours จำนวน Amount	วันที่ Date	รวมทั้งเดือน Total for Month	มากที่สุดในวัน Greatest in one day	วันที่ Date
Chiengrai	5.3	5.0	7.6	8.0	13	156.9	46.8	18	-	-	-
Mae Hongsorn	6.4	4.9	7.0	7.9	19	232.9	48.5	13	172.4	12.9	1
Chiengmai	6.3	5.4	6.9	7.0	14	103.1	30.6	9	146.6	8.2	1
Nan	6.8	5.8	4.9	5.9	15	177.7	54.9	15	-	-	-
Lampang	4.9	6.3	7.9	8.0	7	92.3	33.0	11	217.2	13.4	1
Mae Sarieng	6.5	5.7	6.7	7.6	22	133.2	33.6	10	92.5	5.4	1
Uttaradith	6.4	5.0	7.0	7.5	11	221.3	67.2	13	97.8	6.1	12
Udorn Dhani	6.8	6.2	5.2	5.8	21	326.2	93.6	21	111.2	8.1	4
Sikol Nakorn	6.9	6.6	5.9	6.7	18	250.7	46.9	24	-	-	-
Pisanuloke	6.1	5.7	6.6	6.9	13	220.0	56.3	25	99.1	5.3	9
Maesord	6.2	4.6	6.8	6.9	15	83.2	35.6	11	130.2	6.1	10
Mukdaharn	6.4	6.4	7.0	7.0	17	161.4	42.1	13	-	-	-
Roi Et	6.7	6.2	5.9	6.7	18	315.2	133.8	11	-	-	-
Khon Kaen	6.6	6.0	5.9	6.8	14	106.2	33.0	10	-	-	-
Nakorn Sawan	7.1	6.6	6.5	7.0	20	292.7	100.6	14	116.0	5.7	4
Nakorn Rajasima	6.2	6.2	6.1	7.4	16	65.0	10.4	31	119.9	6.0	8,28
Surindh	5.7	6.4	6.0	6.5	15	238.7	51.2	25	-	-	-
Ubol Rajadhani	6.2	6.2	6.3	6.7	15	244.1	52.9	13	-	-	-
Prachinburi	6.5	6.6	5.8	6.6	15	159.2	40.1	26	-	-	-
Lopburi	6.8	6.5	6.9	7.4	13	87.6	19.0	15	-	-	-
Subarnburi	5.5	5.6	7.0	7.8	12	148.9	65.2	7	-	-	-
Kanchanaburi	6.5	6.1	6.7	6.8	18	203.7	40.7	15	-	-	-
Don Muang	6.7	6.6	6.9	7.4	14	181.2	58.6	12	-	-	-
Aranyapradesa	6.2	6.0	6.0	7.3	24	196.4	44.5	30	123.6	8.5	25
Jolburi	6.5	6.6	6.9	7.0	11	111.9	48.1	14	-	-	-
Sattahib	6.5	6.5	8.0	8.2	15	195.0	50.2	1	115.6	5.5	3
Chantaburi	6.4	6.4	6.0	6.1	22	344.9	53.2	31	71.6	4.2	4,10
Klong Yai	6.9	6.8	6.9	7.0	23	312.5	39.1	22	-	-	-
Hua Hin	5.0	4.7	7.5	7.8	19	158.2	28.8	24	-	-	-
Prachuab Kirikhan	5.8	6.2	7.1	7.2	8	194.4	92.1	1	-	-	-
Chumporn	6.7	7.0	5.3	6.6	23	178.5	42.2	9	-	-	-
Ranong	7.4	7.1	4.8	6.1	20	548.3	108.1	12	-	-	-
Bandon	6.4	6.7	4.7	6.3	20	321.9	69.2	30	55.2	2.9	5,31
Nakorn Srithamaraj	No Observation										
Phuket	6.0	6.5	7.4	7.8	17	453.4	76.0	30	-	-	-
Kantang	6.9	6.7	5.6	6.9	19	288.0	62.7	1	-	-	-
Songkhla	6.8	6.0	7.7	7.8	13	154.9	54.6	11	119.5	6.0	15
Naradhivas	6.7	6.5	6.2	7.8	12	105.0	25.0	20	-	-	-

สถานี Station	จำนวนวันที่ Number of days with					
	ท้องฟ้าไม่มีเมฆ Clear	ท้องฟ้ามีเมฆบางส่วน Partly Cloudy	ท้องฟ้ามีเมฆมาก Cloudy	ท้องฟ้ามีเมฆเต็ม Overcast	น้ำค้าง Dew	หมอก Fog
Chiengrai	0	4	24	3	0	0
Mae Hongsorn	0	4	27	0	0	0
Chiengmai	0	0	30	1	5	4
Nan	0	2	24	5	0	0
Lampang	0	0	0	31	21	2
Mae Sarieng	0	1	27	3	14	1
Uttaradith	0	3	26	2	20	1
Udorn Dhani	0	2	26	3	22	12
Sakol Nakorn	0	0	23	8	24	8
Pitsanuloke	0	2	26	3	31	0
Maesord	0	3	27	1	7	1
Mukdaharn	0	0	25	6	6	0
Roi Et	0	1	27	3	0	11
Khon Kaen	0	1	25	5	0	0
Nakorn Sawan	0	0	27	4	2	0
Nakorn Rajasima	0	1	29	1	13	12
Surindh	0	0	30	1	0	14
Ubol Rajadhani	0	0	31	0	0	0
Prachinburi	0	0	29	2	29	1
Lopburi	0	0	26	5	22	0
Subarnburi	0	2	27	2	22	1
Kanchanaburi	0	0	28	3	28	8
Don Muang	0	0	29	2	22	7
Aranyapradesa	0	0	24	7	29	10
Jolburi	0	0	27	4	19	0
Sattahib	0	0	29	2	1	1
Chantaburi	0	0	24	7	16	0
Klong Yai	0	0	24	7	5	[illegible]
Hua Hin	0	6	22	3	17	0
Prachuab Kirikhan	0	1	24	6	34	[illegible]
Chumporn	0	0	23	8	24	2[illegible]
Ranong	0	0	12	19	28	31
Bandon	0	0	24	7	30	2[illegible]
Nakorn Srithamaraj	No Observation					
Phuket	0	1	20	10	10	[illegible]
Kantang	0	0	23	8	0	7
Songkhla	0	2	24	5	14	1
Naradhivas	0	1	20	10	27	28

สถานี Station	จำนวนวันที่มี Number of days with					
	ฟ้าหลัว Haze	ลูกเห็บ Hail	ฟ้าแลบ Lightning	ฟ้าร้อง Thunder	พายุฟ้าคนอง Thunderstorm	พายุสควอล Squall
Chiengrai	0	0	19	20	13	0
Mae Hongsorn	0	0	27	27	16	0
Chiengmai	5	0	27	28	19	0
Nan	4	0	18	22	20	0
Lampang	17	0	2	1	0	0
Mae Sarieng	0	0	24	17	17	0
Uttaradith	1	0	31	20	3	0
Udorn Dhani	14	0	30	23	23	1
Sikol Nakorn	9	0	31	20	11	0
Pitsanuloke	0	0	30	26	15	0
Maesord	0	0	23	18	12	0
Mukdaharn	8	0	29	24	16	0
Roi Et	1	0	31	20	14	2
Khon Kaen	0	0	30	22	11	0
Nakorn Sawan	0	0	9	13	16	0
Nakorn Rajasima	0	0	25	25	23	0
Surindh	11	0	31	28	20	0
Chol Rajadhani	0	0	27	22	5	0
Prachinburi	0	0	26	15	4	0
Lopburi	0	0	19	17	5	0
Suharnburi	0	0	30	21	8	0
Kanchanaburi	13	0	23	12	6	0
Don Muang	9	0	27	9	9	0
Wanyapradesa	0	0	23	25	12	0
Ubburi	1	0	25	17	13	0
Sattahib	1	0	21	14	3	1
Chantaburi	0	0	20	26	11	0
Klong Yai	0	0	24	13	23	0
Hua Hin	3	0	29	21	11	0
Prachuab Kirikhan	6	0	27	24	23	0
Chumporn	0	0	27	26	14	0
Ranong	4	0	16	15	13	0
Bandon	4	0	21	23	21	1
Nakorn Srithamarat	No Observation					
Phuket	0	0	9	7	4	1
Kantang	0	0	15	12	5	0
Songkhla	0	0	23	11	11	0
Naradhivas	30	0	19	11	11	0

รายงานฝนตกของบางสถานี ประจำเดือน พฤษภาคม ๒๔๙๓
ซึ่งได้รับความเอื้อเฟื้อจากกรมเกษตรส่งมาให้

Rainfall Report of some selected stations for month of May 1950
Supplied through the courtesy of Dept. of Agriculture

สถานีตรวจน้ำฝน Rainfall Station	จำนวนฝนตก Amount			ต่างจากปรกติ Departure mm.
	วันฝนตก Rainy day	2493	2492	
ภาคเหนือ Northern Part				
1. Chiengrai *	13	156.9	208.0	- 9.9
2. Mae Hongsorn *	19	232.9	× ×	+ 76.7
3. Mae Sarieng *	22	133.2	91.5	+ 46.9
4. Chiengmai *	14	103.1	68.4	- 44.5
5. Nan *	15	177.7	114.4	+ 9.9
6. Lampoon	-	-	81.3	- 152.0
7. Lampang *	7	92.3	71.9	- 44.9
8. Phrae	7	216.0	174.0	+ 46.9
9. Uttaradith *	11	221.3	212.0	+ 36.3
ภาคอิสาณ Northeastern Part				
1. Nongkaya	15	392.4	178.2	+ 200.5
2. Udorn Dhani *	21	326.2	98.7	+ 119.0
3. Sakol Nakorn *	18	250.7	183.4	- 33.2
4. Khon Kaen *	14	106.2	166.7	- 185.6
5. Mahasarakarm	9	225.3	158.5	+ 55.3
6. Roi Et *	18	315.2	188.7	+ 134.6
7. Mukdaharn *	17	161.4	300.1	- 11.8
8. Jayabhum	4	87.0	120.1	- 65.2
9. Ubol Rajadhani *	15	244.1	167.0	+ 82.1
10. Srisaket	4	207.7	127.0	+ 32.5
11. Buriramya	8	135.4	247.1	- 51.0
12. Nakorn Panom	13	389.6	174.2	+ 153.4
13. Surindh *	15	238.7	231.0	+ 91.7
14. Nakorn Rajasima *	16	65.0	178.9	- 113.4
ภาคกลาง Central Part				
1. Sukhodhai	8	67.6	283.4	- 68.9
2. Tak	4	37.5	133.5	- 103.2
3. Maesord *	15	83.2	104.6	+ 66.6
4. Pitsanuloke *	13	220.0	77.1	+ 71.6
5. Kambaenbej	9	151.0	81.0	+ 20.4
6. Bichittra	4	96.0	132.5	- 77.9
7. Nakorn Sawan *	20	292.7	83.7	+ 174.1
8. Loey	8	107.5	187.6	- 47.1

รายงานฝนตกของบางสถานี ประจำเดือน พฤษภาคม ๒๔๙๓
ซึ่งได้รับความเอื้อเฟื้อจากกรมเกษตรส่งมาให้

Rainfall Report of some selected stations for month of May 1950
Supplied through the courtesy of Dept. of Agriculture.

สถานีตรวจน้ำฝน Rainfall Station	จำนวนฝนตก Amount			ต่างจากปรกติ Departure mm.
	วันฝนตก Rainy day	2493	2492	
9 Bejraburana	14	87.3	111.6	- 80.4
10 Utaya Dhani	7	87.7	168.7	- 41.7
11 Jayanath	6	140.5	140.0	+ 12.9
12 Singhaburi	13	131.8	19.0	- 4.9
13 Lopburi *	13	87 6	218.4	- 64.4
14 Angthong	10	212.6	102.0	+ 48.9
15 Saraburi	5	78.1	233.0	- 86.7
16 Subarnburi *	12	148.9	116.1	+ 13.6
17 Ayudhaya	5	101 0	139.0	- 67.2
18 Nakorn Nayok	3	199 2	182.0	- 19.0
19 Patoom Dhani	9	116 1	140.1	- 34.5
20 Kanchanaburi *	18	203.7	139.3	+ 72.0
21 Nondhaburi	11	199.6	164.6	+ 78.7
22. Nakorn Pathom	1	4.5	294.3	- 150.4
23 Don Muang *	14	181.2	174 8	- 2.6
24 Dhonburi	5	258.2	260 9	+ 129.4
25 Bangkok *	17	162.6	238.7	+ 17.1
26 Samudra Prakarn	7	100 1	274 9	- 84 8
27 Samudra Sakorn	6	104.8	314.9	- 42.2
28 Samudra Songkram	5	124.0	98 5	- 17.0
ภาคบูรพา Eastern Part				
1 Prachinburi *	15	159.2	× ×	- 52.6
2 Aranyapradesa *	24	196.4	113 4	- 12 3
3 Chaxerngsao	7	206.0	202.2	+ 72.4
4 Jolburi *	11	111.9	275.1	- 20.8
5 Sattahib *	15	195.0	381.4	+ 49 2
6 Rayong	5	93.3	172.3	- 92.6
7 Chantaburi *	22	344 9	379 9	+ 78.8
8 Trad	8	141.9	371.2	- 198.9
ภาคใต้ Southern Part				
1 Rajaburi	10	239.3	205 3	+ 97 7
2 Bejraburi	6	45.7	48 7	- 82 7
3 Hua Hin *	19	158.2	109 7	+ 40 1
4 Prachuab Kirikhan	8	194.4	159 5	+ 113 6
5 Chumporn *	23	178.5	308 7	+ 2 7
6 Ranong *	20	548 3	349 9	15.8

รายงานฝนตกของบางสถานี ประจำเดือน พฤษภาคม ๒๔๙๓
ซึ่งได้รับความเอื้อเฟื้อจากกรมเกษตรส่งมาให้

Rainfall Report of some selected stations for month of May 1950
Supplied through the courtesy of Dept. of Agriculture.

สถานีตรวจน้ำฝน Rainfall Station	จำนวนฝนตก Amount			ต่างจากปรกติ Departure mm.
	วันฝนตก Rainy day	2493	2492	
7 Bandon *	20	324.9	114.6	+ 72.5
8. Surasdra Dhani	10	259.6	42.0	+ 72.5
9. Pang-Nga	16	340.4	463.4	- 71.7
10. Nakorn Srithamaraj *	...	...	335.8	-
11. Krabi	..	...	...	-
12. Phuket *	17	453.4	216.3	+ 159.0
13. Padalung	3	102.0	125.2	+ 38.4
14. Trang	..	...	...	-
15. Songkhla *	13	154.9	138.3	+ 69.4
16. Pattani	3	39.4	35.9	- 51.2
17. Satul	...	...	...	-
18. Yala	2	86.4	145.4	- 70.2
19. Naradhivas *	12	105.0	109.2	- 58.9

* ผลการตรวจของสถานีตรวจอากาศกรมอุตุนิยมวิทยา
Data from Meteorological Department

— ไม่มีฝนตก No Rainfall

... ไม่ได้รับรายงาน No Report

× × ไม่มีเครื่องวัดฝน No Raingauge

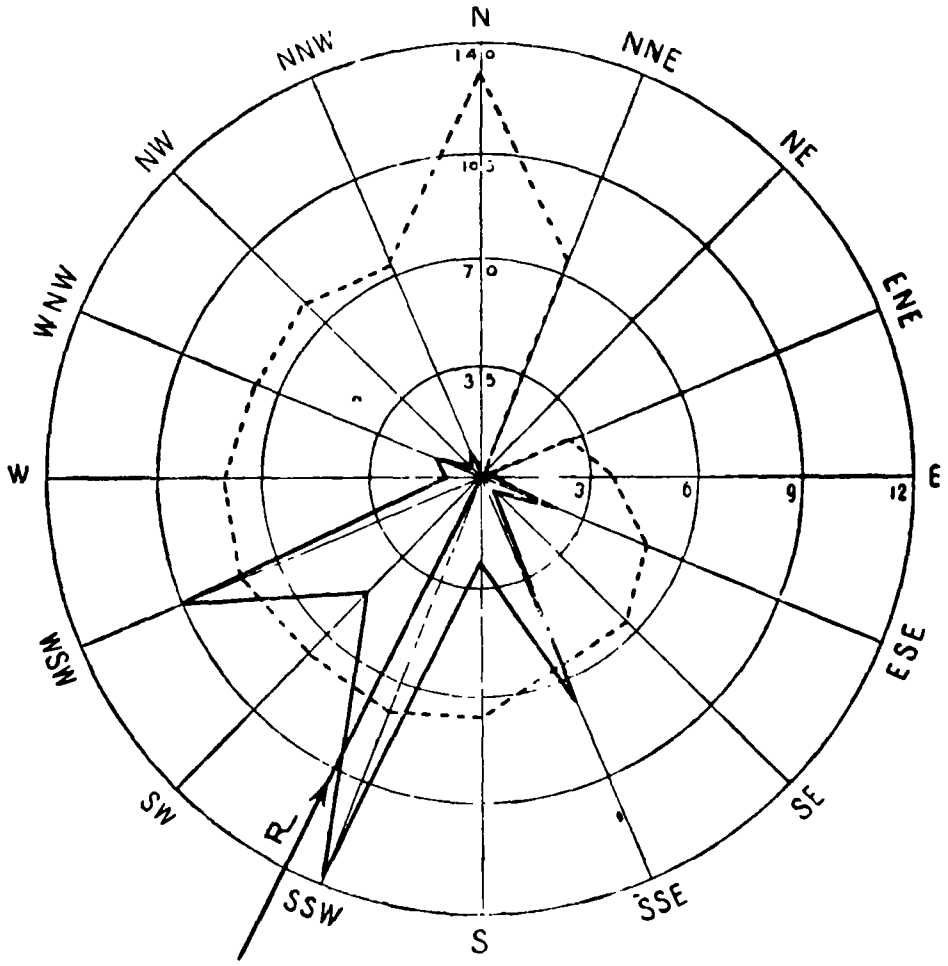

ผลสรุปการตรวจลมรายชั่วโมงของสถานี กรุงเทพฯ

Wind-Rose of Bangkok

เดือนพฤษภาคม ๒๔๙๓ ทิศร่วม (Resultant Direction) S 26° 36′ W May 1950

ทิศ Direction		N	NNE	NE	ENE	E	ESE	SE	SSE	S	SSW	SW	WSW	W	WNW	NW	NNW	C
ความถี่	ชม. Hrs.	1	1	-	3	3	27	6	79	27	138	51	105	11	15	3	7	2
Frequency	%	0.1	0.1	-	0.4	0.4	3.6	0.8	10.6	3.6	18.6	6.9	14.1	1.5	2.0	0.4	0.9	35
ความเร็วรวม Distance Travelled	กม. Km.	11.2	6.4	-	8.0	11.2	97.6	33.6	451.2	177.6	948.8	348.8	753.6	78.4	100.8	20.8	44.8	
ความเร็วเฉลี่ย Mean Velocity	กม./ชม. Km/hr.	11.2	6.4	-	2.7	3.7	3.6	5.6	5.7	6.6	6.9	6.8	7.2	7.1	6.7	6.9	6.4	

——— เส้นความถี่ของลมในทิศต่าง ๆ เป็นจำนวนชั่วโมง

- - - - - ความเร็วลมเฉลี่ยเป็น กม./ชม. ในทิศต่าง ๆ

List of Coastal Meteorological Stations with their Geographical Positions

สถานี Station	ตำบลที่ของสถานี Geographical Positions แลต. น. Lat. N.			ลอง. อ. Long. E.			สูงเป็นเมตร Altitude in m.	หมายเหตุ Remarks
สันดอน San Don	13°	26'	31"	100°	36'	16"	19.0	
เกาะจวง Koh Chuang	12°	30'	56"	100°	57'	33"	150.0	
เกาะไผ่ Koh Phai	12°	55'	51"	100°	40'	25"	144.0	
แหลมสิงห์ Laem Sing	12°	28'	07"	102°	03'	43"	82.4	
เกาะปราบ Koh Prab	09°	13'	20"	99°	15'	25"	78.0	
หินสัมปะยื่อ Hin Sumpayue	13°	11'	55"	100°	48'	07"	11.3	
แหลมตาชี Laem Ta Chi	06°	57'	00"	101°	17'	36"	29.4	
เกาะตะเภาน้อย Koh Tapau Noi	07°	49'	49"	98°	25'	37"	55.0	
ระยอง Ra Yong	12°	39'	37"	101°	16'	26"	18.5	
แหลมงอบ Leam Ngob	12°	10'	1"	102°	23'	46"	11.0	
หลังสวน Lang Suan	9°	56'	32"	99°	09'	45"	14.0	

Summary of Meteorological Observations for Coastal Stations for month of May 19[illegible]

สถานี Station	จำนวนเมฆ Cloud Amount	ลมผิวพื้น Surface Wind								
		ทิศร่วม R.S. ๐๓๐๐	ความแน่ทิศ S.D. % ๐๓๐๐	ทิศร่วม R.S. ๑๓๐๐	ความแน่ทิศ S.D. % ๑๓๐๐	ทิศร่วม R.S. ๑๕๐๐	ความแน่ทิศ S.D. % ๑๕๐๐	ทิศลมที่พัดมากที่สุด Dominating Wind	กำลังลมเฉลี่ย Average force Bf. Scale	กำลังลมแรงที่สุด Maximum Force of Wind
สันดอน Sau Don		NO DATA								
เกาะจวง Koh Chuang	6.3	S 36 W	73	S 42 W	88	S 44 W	95	SW	2.5	6
เกาะไผ่ Koh Phai	5.6	S 14 W	68	S 2 E	85	S 11 E	84	S	2.4	6
แหลมสิงห์ Laem Sing	6.3	S 22 W	35	S 58 W	74	S 41 W	60	SW	2.5	5
เกาะปราบ Koh Prab	4.3	S	98	S 28 W	49	S 13 W	74	S	1.2	6
หินสัมปะยื่อ Hin Sumpayue	5.8	S 16 W	58	S 45 W	88	S 16 W	85	SW	2.6	7
แหลมตาชี Laem Ta Chi	5.7	S 22 W	96	N 16 E	61	S 53 W	16	SW	2.3	5
เกาะตะเภาน้อย Koh Tapau Noi	5.7	S 63 W	29	S 1 E	62	S 37 W	66	S	1.8	8
ระยอง Ra Yong	5.9	S 13 E	44	S 7 W	83	S 7 W	76	S	1.9	5
แหลมงอบ Laem Ngob	6.0	N 30 E	46	S 9 E	66	N 79 E	33	SE	2.4	8
หลังสวน Lang Suan	5.7	S 57 W	90	S 17 W	55	S 62 W	71	SW	1.0	4

สรุปผลการตรวจอุตุนิยมวิทยาของสถานีชายทะเล ประจำเดือน พฤษภาคม พ.ศ. ๒๔๙๓ ลมฟ้าอากาศ

Summary of Meteorological Observations for Coastal Stations for month of May 1950 Weather

สถานี Station	จำนวนวันที่มี Number of days with												หมายเหตุ Remarks
	ท้องฟ้าไม่มีเมฆ Cloudless Sky	ท้องฟ้ามีเมฆบางส่วน Partly Cloudy Sky	ท้องฟ้ามีเมฆมาก Cloudy Sky	ท้องฟ้ามีเมฆเต็ม Overcast	หมอก Fog	ฟ้าหรัว Haze	ฟ้าแลบ Lightning	ฟ้าร้อง Thunder	ฝนลออง Drizzle	ฝน Rain	พายุฟ้าคนอง Thunder storm	พวยน้ำ Water Spout	
สันดอน San Don	NO DATA												
เกาะจวง Koh Chuang	--	--	25	6	--	--	22	11	4	2	--	--	
เกาะไผ่ Koh Phai	--	3	27	1	14	--	28	27	2	15	--	--	
แหลมสิงห์ Laem Sing	--	--	25	6	11	1	28	28	21	11	2	--	
เกาะปราบ Koh Prab	--	17	14	--	--	12	1	--	2	7	--	--	
หินสัมปะยื้อ Hin Sampayue	--	2	27	2	5	2	23	5	6	8	2	--	
แหลมตาชี Laem Ta Chi	--	5	26	--	--	--	24	11	4	6	--	--	
เกาะตะเภาน้อย Koh Tapau Noi	--	3	22	6	--	7	7	6	7	15	--	--	
ระยอง Ra Yong	--	1	28	2	--	3	--	5	--	11	--	--	
แหลมงอบ Laem Ngob	--	3	23	5	--	8	18	26	24	20	6	--	
หลังสวน Lang Suan	--	7	23	1	--	21	3	--	5	5	--	--	

สรุปผลการตรวจอุตุนิยมวิทยาของสถานีชายทะเล ประจำเดือน พฤษภาคม พ.ศ. ๒๔๙๓ ลักษณะทะเลและคลื่นใต้น้ำ

Summary of Meteorological Observations for Coastal Stations for month of May 1950 State of Sea and Swell

สถานี Station	จำนวนวันที่มี Number of days with									หมายเหตุ Remarks
	ทะเลราบ Calm Sea	ทะเลเรียบ Smooth Sea	คลื่นเล็กน้อย Slight Sea	คลื่นปานกลาง Moderate Sea	คลื่นจัด Rough Sea	คลื่นจัดมาก Very Rough Sea	คลื่นใหญ่ High Sea	คลื่นใหญ่มาก Very high Sea	คลื่นใต้น้ำ Swell	
สันดอน San Don	NO DATA									
เกาะจวง Koh Chuang	8	19	2	2	--	--	--	--	22	
เกาะไผ่ Koh Phai	14	13	4	--	--	--	--	--	20	
แหลมสิงห์ Laem Sing	4	18	8	1	--	--	--	--	24	
เกาะปราบ Koh Prab	10	15	6	--	--	--	--	--	--	
หินสัมปะยื่อ Hin Sumpayue	1	16	12	2	--	--	--	--	31	
แหลมตาชี Laem Ta Chi	1	14	13	3	--	--	--	--	31	
เกาะตะเภาน้อย Koh Tapau Noi	9	21	1	--	--	--	--	--	31	
ระยอง Ra Yong	4	25	2	--	--	--	--	--	2	
แหลมงอบ Laem Ngob	1	24	6	-	--	--	--	-	31	
หลังสวน Lang Suan	29	2	--	--	--	--	--	--	24	

กรมอุตุนิยมวิทยา แห่งราชนาวี

METEOROLOGICAL DEPARTMENT
ROYAL THAI NAVY

นาวาเอก จรูญ วิชยาภัย บุนนาค
เจ้ากรม
Capt. Charoon V. Bunnag R.T.N.,
Director

รายงานอุตุนิยมวิทยาประจำเดือน

ปีที่ ๑๕ ฉบับที่ ๖

มิถุนายน ๒๔๙๓

รวบรวมขึ้นตามคำสั่งผู้บัญชาการทหารเรือ

MONTHLY METEOROLOGICAL BULLETIN

Vol. 15 Part 6

June 1950

Prepared by order of the Commander in Chief of the Royal Thai Navy
Bangkok, Thailand

พิมพ์ที่โรงพิมพ์กรมอุทกศาสตร์ ธนบุรี

สารบาญ
INDEX

หน้า

Page

คำนำ Introduction ... ... ก A

บัญชีแสดงรายการที่ตั้งสถานีตรวจอากาศ List of Meteorological Stations with their Geographical Positions ... 1

สมพ้าอากาศ A Summary 2

รายงานผลการตรวจรายชั่วโมงประจำเดือนของสถานีกลางกรุงเทพ ฯ สำหรับ

Hourly values for Central Station Bangkok of

ความกดอากาศ Pressure

อุณหภูมิ Temperature

ความชื้นสัมพัทธ์ Relative Humidity

ลม Surface Winds

ฝน Rainfall 4

รายงานผลการตรวจเฉพาะเวลา 0700 1000 1300 1600

Observations at fixed hours of

ทรรศนะวิสัย Visibility

จำนวนเมฆ Amount of Clouds

ชนิดของเมฆ Form of Clouds 10

รายงานค่าเฉลี่ยประจำวันและประจำเดือนของผลการตรวจอุตุนิยมต่าง ๆ และสรุป ผลการตรวจประจำเดือนของสถานีกลางกรุงเทพ ฯ

Daily and Monthly values of Meteorological Elements and Monthly Summary of Central Station, Bangkok 12

สรุปผลการตรวจอุตุนิยมประจำเดือนของบางสถานี Summary of Observations of some selected Stations ... 14

รายงานฝนประจำเดือน Monthly Rainfall report 26

สรุปผลการตรวจลมประจำเดือนของสถานีกลางกรุงเทพ ฯ

Wind-rose of Central Station, Bangkok 29

สรุปผลการตรวจลมประจำเดือนของสถานีสัตหีบ

Wind-rose of Station, Sattahib 30

สรุปผลการตรวจอุตุนิยมวิทยาของสถานีชายทะเล

Summary of Meteorological Observations for Coastal Stations 31

คำนำ

PREFACE

1. สถานีตรวจอากาศกลางกรุงเทพ ฯ แห่งกองสถานีตรวจอากาศ กรมอุตุนิยมวิทยา ตั้งอยู่ที่ถนนกรุงเทพ ฯ – สมุทรปราการ ใกล้หลักเขตเทศบาล จังหวัดพระนคร ในแลต. 13° 44′ 30″ น. ลอง 100° 29′ 33″ อ. สูงของบาโรเมตรจากระดับทะเล 2.82 เมตร สำหรับสถานีอื่น ๆ ได้มีรายการแจ้งอยู่ในตารางแล้ว.

The Central Meteorological at Bangkok is situated in Lat. 13° 44′ 30″ N., long. 100° 29′ 33″ E., height of barometer, 2.82 metres above Mean Sea-level.

2. เวลาที่ใช้ในการตรวจอุตุนิยมวิทยาใช้เวลากรุงเทพ ฯ มีการตรวจอุตุนิยมวิทยาวันละ 5 เวลา คือ 0700, 1000, 1300, 1600 และ 1900 นอกจากเวลาที่กล่าวนี้ มีการตรวจเป็นรายชั่วโมง ซึ่งใช้ผลการตรวจจากเครื่องอัตตโนมัติ

For all readings local standard time is used. Five direct observations are made at 3 hour intervals from 0700 to 1900 105th. degree M.E.G. standard time, namely 0700, 1000, 1300, 1600 and 1900. Hourly readings besides the above 5 direct observations are taken from the instrumental records.

3 ความกดอากาศได้แก้อุณหภูมิ แลตติจูด และระดับทะเลแล้ว.

Barometric readings are corrected for temperature, latitude and Mean Sea-level.

4. ทิศและความเร็วลมเป็นรายชั่วโมง ตรวจโดยเครื่องวัดลมชนิดอัตตโนมัติแบบไดนส์.

Hourly directions and velocities of the wind are taken from the record sheets of the Dine Preasure Tube Anemograph.

5. เธอร์โมเมตรทุกชนิดได้ติดตั้งไว้ในเรือนเธอร์โมเมตรแบบสเตเวนสัน.

All thermometers are installed in Stevenson Screen.

6. บรรดาเครื่องหมายต่าง ๆ ของลมฟ้าอากาศและปรากฏการณ์บางอย่างในอุตุนิยมวิทยา ดังแสดงในช่องหมายเหตุลมฟ้าอากาศใช้ตามแบบของสากล มีความหมายดังต่อไปนี้ :–

International Symbols aer used in registering the state of weather and other meteorological phenomena.

○ ท้องฟ้าไม่มีเมฆ Clear

◑ ท้องฟ้ามีเมฆบางส่วน Partly cloudy

◐ ท้องฟ้ามีเมฆมาก Cloudy

● ท้องฟ้ามีเมฆเต็ม Overcast

⚍ หมอกต่ำตามพื้นดินหรือทะเล Ground fog at station or sea

∞ ฟ้าหรัวแห้ง ทรรศนะวิสัยเกินกว่า 1000 เมตร Haze

↘ ฟ้าแลบในระยะไกล Lightning

═ ฟ้าหรัวชื้น (หมอกบาง) ทรรศนะวิสัยตั้งแต่ 1000 เมตร ขึ้นไป Mist

≡ หมอก ทรรศนะวิสัยต่ำกว่า 1000 เมตร Fog

▽ พายุฝน Squall

⊙ ฝนละออง Drizzle

◉ ฝน Rain

⊛ ฝนผ่าน Shower

⊛ ฝนผ่านหรือฝนที่มีลูกเห็บเล็กน้อยหรือปานกลาง Showers with slight or moderate hail

ⓡ พายุฟ้าคะนอง Thunderstorm

ⓡ พายุฟ้าคะนองอย่างอ่อนมีฝน Slight thunderstorm

ⓡ พายุฟ้าคะนองอย่างอ่อนมีลูกเห็บ Slight thunderstorm with hail

ⓡ พายุฟ้าคะนองอย่างปานกลางมีฝน Moderate thunderstorm

ⓡ พายุฟ้าคะนองอย่างปานกลางมีลูกเห็บ Moderate thunderstorm with hail

ⓡ พายุฟ้าคะนองอย่างแรงมีฝน Heavy thunderstorm

ⓡ พายุฟ้าคะนองอย่างแรงมีลูกเห็บ Heavy thunderstorm with hail

⊕ อาทิตย์ทรงกลด Solar halo

◡ จันทร์ทรงกลด Luna corona

T ฟ้าร้อง Thunder

⚍ น้ำค้าง Dew

กรมอุตุนิยมวิทยา แห่งราชนาวี
กรุงเทพฯ ๒๙ มิถุนายน พ.ศ. ๒๔๙๓

นาวาเอก จรูญ วิชยาภัย บุนนาค
เจ้ากรม

Meteorological Department,
Royal Thai Navy,
Bangkok, 29th June 1950

Charoon V. Bunnag
Captain, R.T.N.
Director.

บัญชีแสดงรายการที่ตั้งสถานีตรวจอากาศ

List of Meteorological Stations with their Geographical Positions.

สถานี Station	ตำบลที่ตั้งสถานี Geographical Positions				
	แลต. Lat. °	น. N. ′	ลอง. Long. °	อี. E. ′	สูงเป็นเมตร Alt. in m.
Chiengrai	19	54	99	49	378
Mae Hongsorn	19	18	97	50	271
Chiengmai	18	47	98	59	314
Nan	18	47	100	47	201
Lampang	18	12	99	24	220
Mae Sarieng	18	10	97	50	314
Uttaradith	17	37	100	08	63
Udorn Dhani	17	26	102	46	178
Sakol Nakorn	17	10	104	09	160
Pitsanuloke	16	50	100	16	50
Maesord	16	40	98	33	210
Mukdaharn	16	33	104	44	138
Roi Et	16	03	103	41	140
Khon Kaen	16	20	102	51	157
Nakorn Sawan	15	48	100	10	28
Nakorn Rajasima	14	58	102	07	181
Surindh	14	53	103	29	145
Ubol Rajadhani	15	15	104	53	123
Prachinburi	14	10	101	10	-
Lopburi	14	48	100	37	13
Subarnburi	14	30	99	50	-
Kanchanaburi	14	01	99	32	28
Don Muang	13	55	100	36	3
Aranyapradesa	13	42	102	35	44
Jolburi	13	22	100	59	6
Sattahib	12	39	100	53	55
Chantaburi	12	37	102	07	5
Klong Yai	11	47	102	53	4
Hua Hin	12	34	100	48	3
Prachuab Kirikhan	11	48	99	48	5
Chumporn	10	27	99	15	3
Banong	09	58	98	38	35
Bandon	09	08	99	18	3
Nakorn Srithamaraj	08	25	99	58	5
Phuket	07	58	98	24	3
Kantang	07	24	99	31	3
Songkhla	07	13	100	36	4
Naradhivas	06	26	101	50	4

ลมฟ้าอากาศในเดือน มิถุนายน พ.ศ. ๒๔๙๓ โดยสังเขป

มรสุมตะวันตกเฉียงใต้เป็นลักษณะอากาศที่เด่นประการหนึ่งทางประเทศไทยในเดือนมิถุนายน สัปดาห์แรกมีบริเวณความกดอากาศต่ำปกคลุมอินเดียภาคเหนือ พม่าภาคเหนือ และอินโดจีนภาคเหนือ ความกดอากาศสูงแผ่ทั่วจีนภาคเหนือเมื่อวันที่ ๖ ในวันที่ ๗ มีดีเปรสชั่นอยู่ห่างจากเกาะฟอร์โมซาไปทางทิศตะวันตกเฉียงใต้ประมาณ ๑๕๐ ไมล์ เคลื่อนตัวทางทิศตะวันออกเฉียงเหนือ ด้วยความเร็ว ๑๑ น็อต ฮ่องกงแจ้งว่ากำลังลมใกล้ศูนย์กลางของพายุนี้แรงถึง ๔๕ น็อต วันที่ ๘ เคลื่อนไปอยู่ทางทิศตะวันตกเฉียงเหนือของเกาะฟอร์โมซา แล้วสิ้นกำลังลงเนื่องจากการกีดขวางของพื้นเขาบนเกาะนี้.

สถานะอากาศในสัปดาห์ที่ ๒ เปลี่ยนแปลงเล็กน้อย ปรากฏดีเปรสชั่นอีกแห่งหนึ่ง เมื่อวันที่ ๘ ประชิดเกาะไหหลำตอนใต้ เคลื่อนตัวช้ามากทางทิศตะวันออกภาคตะวันออกเฉียงเหนือ ความกดอากาศยังคงต่ำอยู่ทางอินเดีย พม่า และไทย ในวันที่ ๙ ปรากฏดีเปรสชั่นทางก้นอ่าวเบงคอล และมีแนวปะทะกึ่งคงที่ทอดออกไปจากบริเวณนี้ไปทางทิศตะวันออกเฉียงใต้ ผ่านใต้เมืองย่างกุ้งและประเทศไทยภาคเหนือ ภาคอีสาน แล้วหักไปทางทิศตะวันออกภาคตะวันออกเฉียงเหนือ ถึงเขตดีเปรสชั่นอีกแห่งหนึ่งที่ก่อตัวอยู่ทางทิศตะวันตกเฉียงใต้ของเกาะปราตัส วันที่ ๑๐ ดีเปรสชั่นอ่าวเบงคอลไปอยู่ห่างจากเมืองกัลกัตตาไปทางทิศใต้ ๑๐๐ ไมล์เคลื่อนตัวทางทิศตะวันตกเฉียงเหนือ แล้วสิ้นกำลังวันรุ่งขึ้น วันที่ ๑๔ บริเวณความกดต่ำอย่างอ่อนก่อตัวขึ้นทางอินโดจีนภาคเหนือ และมีแถบความกดต่ำทอดออกไปจากบริเวณนี้ในทิศตะวันออกภาคตะวันออกเฉียงใต้ ผ่านอ่าวตังเกี๋ย ทะเลจีนใต้ ไปจนถึงบริเวณความกดต่ำอีกแห่งหนึ่งทางช่องลูซอน.

ในครึ่งหลังของเดือนนี้ ภาวะอากาศส่วนใหญ่คล้ายที่แล้วมา วันที่ ๑๖ มีบริเวณความกดอากาศต่ำในอ่าวตังเกี๋ยและทางทิศตะวันตกเฉียงเหนือของพม่า และมีแถบความกดต่ำพุ่งมาทางทิศตะวันออกเฉียงใต้ จากภูมิภาคที่อยู่เหนือเมืองกัลกัตตา ผ่านเมืองย่างกุ้งไปถึงมะลายูภาคกลาง ตั้งแต่วันที่ ๑๗ ความกดลดต่ำลงทางจีนภาคใต้ ความกดสูงในแปซิฟิคทางทิศตะวันออกเฉียงใต้ของญี่ปุ่นไปจนถึงฟิลลิปปินส์มีบริเวณมั่นคงขึ้นตั้งแต่วันที่ ๒๐ เป็นต้นไป วันที่ ๒๓ แถบความกดต่ำตะวันตกพุ่งออกจากอ่าวเบงคอลตอนเหนือมาทางทิศใต้ภาคตะวันออกเฉียงใต้ ผ่านเกาะแอนดามัน และในวันที่ ๒๔ แถบความกดต่ำอีกแห่งหนึ่งทอดออกจากตังเกี๋ยไปจนถึงเกาะลูซอนตอนเหนือแล้วต่อไปทางทิศใต้ ทิศทางลมในประเทศไทยตลอดเดือนนี้เป็นทิศตะวันตกเฉียงใต้ และทิศตะวันตกแปรปรวนบ้างในตอนเช้า กับพัดแปรปรวนเป็นบางเวลาทางเทือกเขาในภาคเหนือสุด และทางปลายภาคอีสาน.

อุณหภูมิเฉลี่ยลดต่ำลงกว่าเดือนที่แล้วมาโดยทั่วไป และอุณหภูมิสูงสุดลดต่ำลง ๓–๔ องศา ซ. ตั้งแต่ภาคกลางขึ้นไป ทั้งนี้เนื่องจากภาวะมรสุมตะวันตกเฉียงใต้อย่างสูงสุดตรวจได้ ๓๗.๕ องศา ซ. (๙๙.๕ องศา ฟ.) เมื่อวันที่ ๑๔ ที่ร้อยเอ็ด ส่วนอุณหภูมิต่ำสุดโดยทั่วไป อยู่ในระดับเหมือนเดือนที่แล้วมา คือระหว่าง ๒๐–๒๓ องศา ซ. (๗๐.๖–๗๓.๔ องศา ฟ.)

ฝนชุกขึ้นกว่าเดือนที่แล้วมาในภาคเหนือ และภาคกลาง เกือบทุกสถานีมีฝนตกมากกว่าปรกติ ส่วนในภาคอื่น ๆ มีฝนน้อยโดยทั่วไป และปริมาณที่ตรวจได้ต่ำกว่าปรกติเป็นส่วนมาก เว้นทางฝั่งตะวันตกของปักษ์ใต้.

A Summary of Weather Condition During June 1950

The weather during June was marked by the well established Southwest monsoon The lst week had found low pressute area covered North India, North Burma and North Indochina. High dominated North China on the 6th. A depression was charted about 150 miles Southwest of South Formosa on the 7th moving Northeast at ll knots Hong Kong reported winds of 45 knots near the centre of the storm. It was located Northwest of Formosa on the 8th and filled up due Formosan barriers.

The general weather situation in the 2nd week changed little. Another depression was spotted close to South Hainan on the 8th moving slowly Eastnortheast Pressure remained low over India, Burma and Thailand. On the 9th a depression appeared over the head Bay of Bengal and from where a quasi-stationary front stretched out Southeastwards passing South of Rangoon, North and Northeast Thailand then turning Eastnortheastwards to the other depression Southwest of Pratas. On the 10th the Bay depression was located 100 miles South of Calcutta moving Northwest and filled up next day. On the 14th a Weak low cell formed over North Indochina from where a trough extended Eastsoutheastwards across the Gulf of Tonkin, South China Sea to another low area over Luzon Strait.

Condition during the second half of the month was more or less as previously. On the 16th low cells existed in the Gulf of Tonkin and Northwest of Burma; and a trough extended Southeastwards from North of Calcutta across Rangoon to Central Malaya. Since the 17th pressure had become low over South China. High pressure in the Pacific Southeast of Japan to the Philippines was prominent from the 20th On the 23rd westerly trough extended from the North Bay of Bengal Southsoutheastwards across Andaman Islands. And on the 24th another trough stretched out from Tonkin to North Luzon and further Southwards. The prevalent wind directions over Thailand throughout the month were Southwest and West. Compared with the previous month, there was a large increase of Southwesterly and Westerly winds over the country.

Temperature averages were generally lower than previous month with maxima markedly dropped to 3-4 degrees C. over Upper Thailand, which was due to the onset of the Southwest monsoon. The highest reading was 37.5° C. (99.5° F.) on the 14th at Roi Et. While minima were generally the same as previously, that is between 20-23° C. (71.6°-73.4° F.)

Rainfall was heavier than that of the previous month in Northern and Central Thailand. Most stations had rainfall above normals. While in the rest of the country, it was light generally and below normal except on the west coast of Southern Thailand.

กรุงเทพ ฯ มิถุนายน ๒๔๙๓ Bangkok June 1950

ความกดอากาศรายชั่วโมงประจำวันเป็นมิลลิบาร์ ๑๐๐๐ + จำนวนในตาราง

Barometric Pressure at Sea level in Millibars 1000 + The numbers in the tables

เวลา / วันที่	เวลากรุงเทพ ฯ Bangkok Standard Time 1	2	3	4	5	6	7	8	9	10	11	12	Time / Date
1	08.48	07.88	07.78	07.64	07.72	07.71	07.92	08.21	08.72	08.66	08.56	08.02	1
2	07.06	06.69	06.22	06.15	06.18	06.32	06.91	07.31	07.46	07.92	07.31	06.91	2
3	05.18	04.88	04.55	04.60	04.66	04.61	05.12	05.41	06.11	06.11	06.21	06.16	3
4	06.42	06.26	05.81	05.81	05.81	05.81	06.42	06.66	07.12	07.52	07.31	07.22	4
5	08.02	07.84	07.72	07.60	07.56	07.81	08.32	08.61	09.31	09.02	08.96	08.72	5
6	08.11	07.78	07.45	07.37	06.48	06.32	06.91	07.31	07.62	07.92	07.71	07.41	6
7	05.71	05.50	05.09	04.98	04.67	05.06	05.41	05.71	06.21	06.16	06.26	05.81	7
8	04.78	04.61	04.19	03.76	03.74	04.21	04.96	05.31	05.46	05.31	04.96	04.51	8
9	06.42	06.55	06.54	06.36	06.52	06.51	07.12	07.81	08.32	08.66	08.61	08.02	9
10	09.71	09.16	08.95	08.97	08.88	09.01	09.52	10.51	10.51	10.21	09.41	08.96	10
11	08.96	08.65	08.08	07.83	07.77	07.92	08.51	08.82	09.01	08.96	08.61	08.11	11
12	06.91	06.32	05.92	05.81	05.71	05.81	06.26	06.72	07.12	07.52	07.62	06.61	12
13	06.21	05.35	05.28	05.03	05.24	05.81	06.32	06.66	06.91	06.96	06.56	06.16	13
14	05.92	05.49	05.41	05.20	05.43	06.11	06.61	07.22	07.52	07.76	07.31	06.96	14
15	06.02	05.75	05.74	05.73	05.72	05.92	06.51	06.91	07.06	07.01	07.01	06.61	15
16	06.66	06.21	05.76	05.81	05.76	05.81	06.56	06.91	07.71	07.81	07.86	07.41	16
17	06.08	05.28	05.10	05.00	05.01	05.36	05.71	06.42	06.61	06.91	06.72	06.16	17
18	07.18	06.98	05.73	05.47	05.32	05.31	06.21	06.51	06.72	06.91	06.72	06.51	18
19	06.72	06.46	06.40	06.34	06.38	06.66	07.01	07.42	07.71	07.81	07.46	06.91	19
20	07.31	06.44	06.13	05.89	05.85	06.11	06.26	06.61	07.16	07.41	07.12	06.26	20
21	06.11	05.07	04.93	04.59	04.65	05.31	05.52	05.92	06.11	05.92	05.76	05.62	21
22	04.69	04.54	04.50	04.25	04.32	04.66	04.91	04.91	05.01	05.12	05.31	04.66	22
23	07.34	07.16	06.68	06.36	06.22	06.21	06.82	07.12	07.81	08.21	08.26	07.46	23
24	07.09	06.92	06.56	06.69	06.76	06.82	07.31	07.52	08.02	08.16	08.11	07.36	24
25	06.88	06.30	06.12	05.78	06.00	06.21	06.72	07.01	07.81	07.52	07.31	07.12	25
26	06.61	06.21	06.11	06.02	06.02	06.16	06.61	06.91	07.31	07.52	07.12	06.51	26
27	06.51	06.18	05.35	04.92	04.88	04.96	05.71	05.92	06.42	06.51	06.82	06.82	27
28	06.66	06.11	05.36	05.31	05.46	05.81	06.02	06.72	07.12	07.71	07.52	07.36	28
29	07.49	07.34	07.10	07.05	07.01	07.06	07.52	07.81	08.51	08.72	08.76	08.61	29
30	09.31	08.70	08.59	08.18	08.27	08.26	08.61	08.91	09.01	09.22	09.06	08.82	30
เฉลี่ย	06 89	06.49	06.71	06.02	06.00	06.19	06.68	07.06	07.45	07.57	07.41	07.00	Mean

เวลา / วันที่	13	14	15	16	17	18	19	20	21	22	23	24	Time / Date
1	06.61	07.31	06.11	05.71	05.06	05.12	05.41	05.76	05.84	06.57	07.05	07.08	1
2	05.81	05.31	04.61	03.81	03.71	04.26	04.61	04.96	05.54	06.04	06.13	06.06	2
3	05.62	04.82	03.52	03.01	02.72	03.31	03.71	04.51	05.71	06.51	06.66	06.61	3
4	06.66	06.11	05.41	04.82	04.51	04.56	05.46	05.86	07.04	07.77	08.10	08.13	4
5	08.56	07.06	06.32	05.71	05.76	05.76	06.11	07.12	07.73	08.30	09.07	08.48	5
6	06.66	05.52	05.22	04.42	04.32	05.01	05.06	05.46	05.85	06.24	06.23	06.22	6
7	05.22	04.21	03.52	02.56	02.56	02.61	03.12	03.76	04.78	05.01	04.99	04.96	7
8	03.76	03.36	02.56	02.56	04.61	04.26	05.12	05.31	06.65	06.69	07.08	06.67	8
9	07.21	06.42	06.42	06.32	06.42	07.31	07.71	08.61	09.33	09.45	09.77	09.79	9
10	08.32	07.62	06.66	06.11	06.51	06.51	07.31	08.02	08.40	08.88	09.16	09.24	10
11	07.06	06.51	05.36	04.82	04.51	04.61	05.41	06.91	07.81	08.21	08.11	07.81	11
12	05.71	05.06	03.92	03.71	04.02	04.51	04.61	05.12	06.21	06.69	06.76	06.67	12
13	05.86	05.06	04.02	03.46	03.41	03.41	03.41	03.92	05.18	05.77	06.15	06.13	13
14	05.92	05.01	04.32	03.52	03.01	03.01	03.76	04.61	05.10	06.08	06.58	06.57	14
15	05.92	05.36	04.16	03.01	03.12	03.12	03.92	04.91	06.02	06.72	07.36	08.21	15
16	06.11	05.01	04.82	04.42	03.92	03.86	04.11	05.41	06.44	07.12	07.77	06.76	16
17	05.71	05.01	04.42	03.86	03.41	03.92	04.56	05.81	06.26	07.10	08.40	08.19	17
18	05.92	04.96	04.16	03.62	03.62	03.76	04.61	05.41	06.23	06.90	07.00	06.94	18
19	06.02	05.06	04.11	03.41	03.22	03.52	04.61	05.41	06.44	07.33	07.49	07.60	19
20	05.71	04.91	04.32	03.86	03.92	03.52	04.91	05.12	05.77	06.23	06.59	06.40	20
21	04.72	04.16	03.06	02.42	02.56	02.66	02.91	03.71	04.57	04.92	05.26	05.16	21
22	04.51	04.02	03.06	02.72	03.06	03.12	03.81	04.82	05.62	06.55	07.35	07.44	22
23	06.72	06.11	05.11	04.51	04.11	04.32	04.61	05.52	06.25	06.68	07.16	07.20	23
24	06.72	06.11	05.36	04.61	04.96	05.41	05.81	06.16	06.93	07.49	07.76	07.54	24
25	06.66	05.76	05.12	04.82	04.42	04.72	05.01	05.22	06.21	07.06	07.12	07.22	25
26	05.81	05.41	04.51	03.86	03.76	04.11	04.51	05.01	06.02	06.30	06.57	06.54	26
27	06.16	04.72	04.16	03.31	03.31	03.52	04.26	05.12	05.86	06.72	06.96	07.12	27
28	06.61	05.92	05.41	04.72	04.72	05.31	05.71	06.51	07.47	07.82	08.28	07.83	28
29	08.21	07.81	07.52	07.12	07.01	07.92	07.86	08.42	08.95	09.84	10.13	10.02	29
30	08.16	07.36	06.51	06.02	05.76	05.92	06.61	07.12	07.52	08.60	08.80	08.69	30
เฉลี่ย	06.29	05.57	04.79	04.23	04.20	04.43	04.95	05.65	06.46	07.05	07.39	07.31	Mean

กรุงเทพ ฯ มิถุนายน ๒๔๙๓ Bangkok June 1950

อุณหภูมิอากาศ เป็นองศาเซนติเกรด

Air Temperature in Degrees Centigrade

เวลา / วันที่	เวลากรุงเทพ ฯ 1	2	3	4	5	6	7	8	9	10	11	12	Bangkok Standard Time / Time / Date
1	25.9	25.8	25.6	25.7	25.7	25.7	28.2	29.0	29.2	30.9	31.7	32.0	1
2	26.6	26.5	26.4	26.3	26.1	26.0	26.6	28.4	30.0	31.0	31.2	32.1	2
3	27.7	27.6	27.5	27.4	27.3	27.2	28.0	29.0	30.1	31.0	30.9	31.3	3
4	27.8	27.0	26.8	26.7	26.6	25.8	26.6	29.0	30.6	30.9	31.4	31.0	4
5	27.3	26.6	26.4	26.1	25.4	25.3	26.9	29.1	29.9	30.7	31.1	31.2	5
6	27.1	26.5	26.3	26.2	26.0	26.0	27.5	28.8	29.9	29.9	30.1	29.9	6
7	25.5	25.4	25.3	25.2	25.2	25.1	26.0	27.5	28.9	29.9	29.9	30.3	7
8	26.5	26.5	26.5	26.4	26.4	26.4	26.9	28.0	28.8	30.2	31.0	30.6	8
9	24.0	24.0	24.0	24.0	23.9	23.9	24.0	25.0	26.2	28.7	28.9	28.8	9
10	24.3	24.4	24.4	24.4	24.4	24.5	24.9	25.6	26.9	27.0	29.0	29.3	10
11	24.6	24.6	24.6	24.6	24.5	24.4	25.8	27.2	28.0	28.8	29.0	29.9	11
12	26.5	26.3	25.5	24.8	24.9	24.9	26.3	26.8	28.0	29.2	27.0	29.4	12
13	26.3	25.8	25.7	25.5	25.5	25.4	26.1	27.6	29.9	29.8	31.0	30.8	13
14	27.0	26.9	26.9	26.8	26.8	26.8	26.9	27.7	30.0	31.2	32.0	32.6	14
15	28.0	27.9	27.5	27.3	27.0	26.8	27.5	28.7	29.8	30.3	31.0	31.9	15
16	27.0	27.0	27.0	27.0	26.9	26.8	27.2	29.3	30.0	31.0	31.0	31.8	16
17	25.4	25.5	25.6	25.6	25.6	25.6	26.2	27.0	28.1	30.6	30.2	31.1	17
18	25.5	25.4	25.2	25.2	25.1	25.0	25.3	26.7	28.4	28.9	29.5	28.6	18
19	27.4	27.2	27.1	26.9	26.4	26.0	27.0	28.7	30.0	30.3	31.9	33.0	19
20	26.7	26.6	26.4	26.2	25.8	25.7	26.6	28.7	30.0	31.0	31.8	31.3	20
21	25.3	25.3	25.4	25.2	25.2	25.2	25.9	27.7	29.0	29.9	30.2	30.8	21
22	26.4	26.3	26.1	25.9	25.9	25.8	26.4	27.7	28.6	29.0	30.1	30.7	22
23	25.3	25.4	25.4	25.4	25.4	25.3	26.1	27.9	28.9	29.2	29.5	30.1	23
24	26.5	26.4	26.1	25.9	25.6	25.5	26.2	27.7	29.6	30.5	31.8	31.3	24
25	26.7	26.6	26.4	26.2	26.1	26.0	26.6	27.2	28.9	29.0	30.0	30.0	25
26	25.4	24.7	24.6	24.4	24.4	24.3	24.8	25.2	26.0	26.9	28.6	29.5	26
27	25.4	25.4	25.4	25.2	25.1	25.0	25.5	26.5	27.5	28.7	29.0	29.2	27
28	26.4	26.2	26.0	26.0	26.0	26.0	27.7	27.6	29.7	28.1	30.1	30.2	28
29	25.3	25.3	25.2	25.1	25.0	25.0	26.5	28.5	29.9	31.0	31.8	30.1	29
30	25.1	25.1	25.1	25.0	24.8	25.0	25.5	27.1	28.1	28.8	29.3	31.9	30
เฉลี่ย	26.2	26.0	25.9	25.8	25.6	25.6	26.4	27.7	29.0	29.8	30.3	30.7	Mean

เวลา / วันที่	13	14	15	16	17	18	19	20	21	22	23	24	Time / Date
1	31.2	34.0	25.0	25.8	26.4	27.0	27.0	26.8	26.8	26.7	26.7	26.6	1
2	32.2	32.0	32.1	32.0	31.0	30.0	29.1	28.9	28.8	28.8	28.8	28.6	2
3	31.7	31.3	31.7	31.0	30.8	29.8	29.2	29.0	27.5	27.7	27.9	27.9	3
4	31.2	31.4	31.1	30.8	30.6	29.9	29.1	28.5	28.5	28.4	28.3	27.7	4
5	30.9	31.1	30.8	30.9	30.0	29.1	28.8	28.3	28.0	27.6	27.4	27.2	5
6	29.4	30.0	27.8	26.9	27.2	25.6	25.0	25.8	25.7	25.7	25.7	25.7	6
7	29.8	31.0	30.7	30.0	28.9	27.9	27.2	26.9	26.8	26.7	26.6	26.6	7
8	32.1	30.9	31.4	30.7	29.2	23.4	23.8	23.9	23.9	23.9	24.0	24.0	8
9	29.8	29.2	28.0	26.9	26.0	24.5	24.1	24.0	24.0	24.1	24.2	24.2	9
10	30.2	31.0	30.0	30.2	28.7	28.0	27.9	27.5	27.3	26.9	26.0	25.8	10
11	31.0	31.8	31.5	32.0	31.5	30.0	29.0	26.8	26.6	26.6	26.6	26.5	11
12	29.1	30.5	30.6	29.9	29.2	28.7	28.0	27.8	27.6	27.3	26.8	26.7	12
13	30.9	31.4	30.9	30.5	30.2	29.5	28.2	28.1	28.1	28.1	28.0	27.4	13
14	33.0	32.0	31.9	31.8	31.0	30.5	29.1	28.6	28.5	28.3	28.3	28.1	14
15	32.2	32.0	31.9	31.3	30.5	29.8	29.0	28.5	28.1	27.8	27.1	27.2	15
16	31.4	31.7	30.2	29.3	28.9	28.7	28.4	28.1	27.7	26.6	25.4	25.5	16
17	32.0	32.0	31.0	30.9	29.9	29.3	28.7	28.1	28.1	27.0	25.9	25.6	17
18	31.5	32.7	32.1	31.2	30.8	29.8	28.6	28.5	28.3	28.2	28.1	27.9	18
19	32.3	32.2	32.0	31.6	31.2	30.0	28.9	28.8	27.0	26.8	26.8	26.8	19
20	33.8	32.2	31.9	31.5	31.0	29.9	26.1	26.0	26.4	26.6	26.6	25.8	20
21	30.9	31.9	31.0	30.3	29.5	28.5	27.4	26.9	26.8	26.6	26.6	26.6	21
22	30.8	30.9	31.3	30.1	25.1	25.8	24.8	25.0	25.2	25.3	25.4	25.4	22
23	31.0	29.7	29.6	29.1	29.2	29.0	28.3	27.8	27.6	27.3	27.0	26.8	23
24	32.6	30.3	30.4	29.5	29.0	28.5	27.7	27.4	27.0	27.0	27.0	26.9	24
25	30.6	31.0	30.9	30.1	30.0	28.9	27.8	27.5	27.0	26.5	25.9	25.8	25
26	29.8	28.9	29.4	29.0	28.5	27.1	26.8	26.2	26.0	26.2	26.1	25.6	26
27	29.0	29.9	30.7	30.9	30.0	29.3	28.4	27.2	26.6	26.6	26.5	26.5	27
28	31.3	28.1	29.8	29.9	29.4	28.7	27.0	26.6	26.3	26.1	25.8	25.5	28
29	31.8	31.7	30.1	25.9	26.6	24.3	24.4	24.8	24.9	25.1	25.1	25.1	29
30	30.9	30.8	31.3	29.2	26.1	27.2	27.0	26.9	26.8	26.7	26.7	26.6	30
เฉลี่ย	31.1	31.1	30.6	30.0	29.2	28.3	27.5	27.2	26.9	26.8	26.6	26.4	Mean

ความชื้นสัมพันธ์ประจำรายวันรายชั่วโมงเป็นเรือนร้อย

Hourly Relative Humidity in Percent

เวลา / วันที่	เวลากรุงเทพ ฯ								Bangkok Standard Time				Time / Date
	1	2	3	4	5	6	7	8	9	10	11	12	
1	95.0	96.0	96.0	97.0	97.0	98.0	84.0	80.0	76.0	68.0	68.0	65.0	1
2	88.0	92.0	94.0	96.0	97.0	97.0	95.0	86.0	75.0	66.0	64.0	63.0	2
3	75.0	78.0	78.0	80.0	82.0	83.0	78.0	74.0	69.0	67.0	63.0	66.0	3
4	93.0	91.0	92.0	94.0	92.0	90.0	88.0	76.0	68.0	66.0	61.0	64.0	4
5	85.0	87.0	82.0	85.0	86.0	88.0	79.0	72.0	69.0	67.0	64.0	65.0	5
6	81.0	81.0	85.0	85.0	87.0	88.0	80.0	76.0	68.0	70.0	65.0	74.0	6
7	94.0	95.0	95.0	96.0	96.0	97.0	91.0	82.0	76.0	73.0	67.0	70.0	7
8	87.0	89.0	92.0	92.0	92.0	92.0	90.0	84.0	83.0	72.0	68.0	70.0	8
9	98.0	98.0	98.0	99.0	99.0	99.0	99.0	96.0	91.0	86.0	84.0	80.0	9
10	99.0	99.0	99.0	99.0	99.0	99.0	98.0	94.0	91.0	92.0	84.0	80.0	10
11	97.0	97.0	98.0	98.0	99.0	99.0	94.0	85.0	83.0	80.0	80.0	74.0	11
12	97.0	97.0	97.0	98.0	99.0	99.0	94.0	94.0	89.0	84.0	89.0	83.0	12
13	94.0	95.0	96.0	96.0	97.0	97.0	92.0	89.0	81.0	77.0	72.0	71.0	13
14	94.0	95.0	90.0	93.0	94.0	96.0	96.0	93.0	81.0	70.0	62.0	60.0	14
15	92.0	93.0	89.0	86.0	87.0	90.0	91.0	82.0	75.0	72.0	70.0	63.0	15
16	94.0	95.0	97.0	97.0	97.0	97.0	95.0	83.0	70.0	70.0	67.0	66.0	16
17	97.0	87.0	97.0	98.0	99.0	99.0	98.0	92.0	89.0	77.0	78.0	72.0	17
18	98.0	98.0	98.0	98.0	98.0	98.0	98.0	95.0	88.0	85.0	82.0	87.0	18
19	95.0	95.0	95.0	95.0	95.0	96.0	92.0	81.0	72.0	72.0	68.0	61.0	19
20	96.0	96.0	96.0	96.0	96.0	96.0	95.0	76.0	71.0	66.0	63.0	62.0	20
21	94.0	95.0	96.0	97.0	98.0	98.0	95.0	85.0	77.0	70.0	69.0	68.0	21
22	87.0	86.0	89.0	90.0	92.0	92.0	87.0	80.0	75.0	71.0	66.0	63.0	22
23	92.0	94.0	95.0	95.0	98.0	98.0	94.0	83.0	76.0	73.0	73.0	70.0	23
24	88.0	90.0	90.0	92.0	93.0	94.0	91.0	80.0	72.0	69.0	63.0	61.0	24
25	94.0	94.0	94.0	94.0	94.0	94.0	89.0	85.0	76.0	74.0	72.0	67.0	25
26	90.0	93.0	94.0	95.0	95.0	95.0	86.0	91.0	90.0	86.0	79.0	71.0	26
27	83.0	84.0	82.0	85.0	88.0	90.0	88.0	82.0	78.0	72.0	72.0	68.0	27
28	83.0	85.0	86.0	84.0	84.0	88.0	82.0	81.0	74.0	76.0	74.0	69.0	28
29	93.0	97.0	99.0	99.0	99.0	99.0	86.0	75.0	67.0	62.0	59.0	69.0	29
30	96.0	96.0	95.0	92.0	94.0	95.0	96.0	85.0	85.0	76.0	71.0	63.0	30
เฉลี่ย	91.6	92.6	92.8	93.4	94.1	94.7	90.7	83.9	77.8	73.6	70.6	68.8	Mean

เวลา / วันที่	13	14	15	16	17	18	19	20	21	22	23	24	Time / Date
1	72.0	97.0	91.0	91.0	88.0	86.0	84.0	83.0	85.0	88.0	90.0	91.0	1
2	61.0	63.0	64.0	65.0	69.0	75.0	81.0	82.0	83.0	85.0	83.0	71.0	2
3	67.0	66.0	64.0	67.0	69.0	77.0	78.0	81.0	84.0	84.0	92.0	95.0	3
4	68.0	68.0	66.0	68.0	71.0	73.0	80.0	83.0	84.0	85.0	86.0	82.0	4
5	66.0	65.0	63.0	63.0	69.0	73.0	74.0	77.0	72.0	74.0	76.0	80.0	5
6	71.0	70.0	79.0	89.0	88.0	93.0	98.0	91.0	89.0	91.0	92.0	92.0	6
7	72.0	67.0	68.0	72.0	74.0	81.0	84.0	85.0	86.0	86.0	85.0	85.0	7
8	63.0	68.0	66.0	70.0	74.0	96.0	96.0	97.0	97.0	97.0	98.0	98.0	8
9	80.0	78.0	85.0	87.0	94.0	96.0	99.0	100.0	99.0	99.0	99.0	99.0	9
10	73.0	73.0	74.0	73.0	75.0	85.0	89.0	91.0	94.0	94.0	96.0	96.0	10
11	67.0	65.0	66.0	62.0	64.0	76.0	79.0	85.0	95.0	96.0	96.0	96.0	11
12	79.0	76.0	69.0	74.0	78.0	81.0	85.0	86.0	89.0	92.0	91.0	92.0	12
13	69.0	71.0	70.0	73.0	74.0	76.0	85.0	85.0	85.0	85.0	87.0	86.0	13
14	63.0	68.0	64.0	61.0	66.0	69.0	78.0	81.0	84.0	86.0	90.0	92.0	14
15	66.0	67.0	67.0	67.0	70.0	74.0	79.0	83.0	81.0	85.0	84.0	94.0	15
16	70.0	68.0	74.0	78.0	80.0	81.0	86.0	89.0	92.0	91.0	96.0	96.0	16
17	67.0	65.0	67.0	73.0	74.0	78.0	83.0	88.0	90.0	93.0	97.0	97.0	17
18	72.0	61.0	67.0	69.0	69.0	74.0	81.0	83.0	86.0	88.0	90.0	93.0	18
19	67.0	68.0	65.0	64.0	68.0	72.0	80.0	82.0	91.0	95.0	95.0	95.0	19
20	58.0	67.0	66.0	67.0	67.0	74.0	92.0	92.0	92.0	93.0	93.0	86.0	20
21	67.0	68.0	70.0	72.0	75.0	80.0	84.0	84.0	87.0	93.0	93.0	92.0	21
22	63.0	63.0	66.0	72.0	97.0	94.0	94.0	94.0	95.0	95.0	94.0	92.0	22
23	68.0	72.0	75.0	75.0	73.0	76.0	82.0	83.0	85.0	81.0	85.0	85.0	23
24	60.0	69.0	68.0	73.0	75.0	79.0	85.0	87.0	93.0	93.0	93.0	93.0	24
25	67.0	67.0	63.0	67.0	70.0	78.0	81.0	87.0	86.0	84.0	88.0	90.0	25
26	71.0	69.0	71.0	73.0	76.0	84.0	89.0	91.0	91.0	73.0	73.0	77.0	26
27	72.0	68.0	69.0	64.0	65.0	64.0	73.0	82.0	85.0	84.0	88.0	81.0	27
28	63.0	79.0	74.0	61.0	65.0	74.0	77.0	78.0	82.0	85.0	90.0	92.0	28
29	63.0	64.0	69.0	91.0	88.0	95.0	95.0	94.0	93.0	94.0	94.0	95.0	29
30	67.0	65.0	62.0	72.0	89.0	84.0	85.0	90.0	90.0	90.0	89.0	89.0	30
เฉลี่ย	67.7	69.2	69.4	71.8	75.1	79.9	84.5	86.5	88.2	88.6	89.9	90.1	Mean

กรุงเทพ ฯ มิถุนายน ๒๔๙๓ Bangkok June 1950

ทิศและกำลังของลมรายชั่วโมง (โบฟอรตสเกล)

Hourly Direction and Force of Surface Winds (Beaufort Scale)

เวลา / วันที่	1		2		3		4		5		6		Time / Date
	Dir.	Force	Dir.	Force	Dir.	Force	Dir.	Force	Dir.	Force	Dir.	Force	
1	C	0	C	0	C	0	C	0	C	0	C	0	1
2	C	0	C	0	C	0	C	0	C	0	C	0	2
3	WSW	2	WSW	3	WSW	3	WSW	3	WSW	3	SW	2	3
4	WSW	1	WNW	1	W	1	WSW	1	WSW	3	WSW	1	4
5	WNW	1	W	2	W	1	WSW	1	WSW	1	WSW	1	5
6	WWS	1	WSW	1	WSW	1	WSW	1	C	0	WSW	1	6
7	WNW	1	WNW	1	WSW	1	WSW	1	W	1	WNW	1	7
8	C	0	C	0	C	0	C	0	C	0	C	0	8
9	SSE	1	ESE	1	ESE	1	SSE	1	SSE	1	SE	1	9
10	C	0	C	0	C	0	C	0	C	0	C	0	10
11	NNW	1	C	0	C	0	C	0	C	0	C	0	11
12	C	0	C	0	SW	2	E	1	C	0	C	0	12
13	W	1	WNW	1	C	0	C	0	C	0	C	0	13
14	WSW	1	WNW	1	WNW	1	C	0	C	0	C	0	14
15	SW	1	WSW	1	C	0	W	1	C	0	C	0	15
16	C	0	C	0	C	0	C	0	C	0	C	0	16
17	C	0	C	0	WSW	1	C	0	C	0	C	0	17
18	C	0	C	0	C	0	C	0	C	0	C	0	18
19	SSW	1	SSW	1	WSW	1	W	1	WSW	1	WNW	1	19
20	C	0	C	0	C	0	C	0	C	0	C	0	20
21	C	0	C	0	C	0	C	0	C	0	C	0	21
22	WSW	1	W	1	WNW	1	WNW	1	WSW	1	WSW	1	22
23	C	0	C	0	C	0	C	0	C	0	C	0	23
24	WSW	1	WSW	1	C	0	C	0	C	0	C	0	24
25	C	0	C	0	C	0	C	0	C	0	C	0	25
26	C	0	C	0	WSW	1	C	0	C	0	C	0	26
27	WSW	1	WSW	1	SSW	1	C	0	C	0	C	0	27
28	WSW	1	WSW	1	WSW	1	C	0	C	0	C	0	28
29	C	0	C	0	C	0	C	0	C	0	C	0	29
30	C	0	C	0	C	0	C	0	C	0	C	0	30
ความถี่	C	0.5	C	0.6	C	0.6	C	0.4	C	0.4	C	0.3	Freq.

เวลา / วันที่	7		8		9		10		11		12		Time / Date
	Dir.	Force	Dir.	Force	Dir.	Force	Dir.	Force	Dir.	Force	Dir.	Force	
1	C	0	SE	1	S	1	SSW	1	WSW	2	WSW	3	1
2	C	0	WSW	2	WSW	3	WSW	3	WSW	3	WSW	3	2
3	WSW	2	WSW	3	WSW	3	WSW	3	WSW	3	WSW	3	3
4	WNW	1	WNW	1	NW	2	WSW	1	WSW	3	WSW	3	4
5	WSW	2	SW	2	SW	3	WSW	3	WSW	3	WSW	3	5
6	WSW	1	WSW	1	WSW	2	WSW	2	WSW	3	SW	3	6
7	NW	1	WSW	2	W	2	W	2	W	2	WNW	3	7
8	C	0	WSW	1	WSW	1	SW	1	SW	2	SW	1	8
9	SE	2	SE	1	ESE	2	SSE	2	SE	3	SE	2	9
10	C	0	C	0	ENE	1	ESE	1	NE	1	SSE	2	10
11	C	0	C	0	C	0	C	0	NE	1	N	1	11
12	C	0	C	0	ESE	1	S	1	NNW	1	WSW	2	12
13	C	0	C	0	WSW	2	WSW	2	SW	1	WSW	1	13
14	C	0	C	0	WSW	1	W	1	WSW	1	SSW	1	14
15	C	0	WSW	1	WSW	2	WSW	2	WSW	2	WSW	2	15
16	C	0	C	0	WSW	2	WSW	2	WSW	3	WSW	2	16
17	ESE	1	C	0	ENE	1	C	0	NNW	1	SSW	1	17
18	C	0	C	0	C	0	SE	1	SSE	2	SSE	2	18
19	WNW	1	WSW	1	WSW	2	WSW	1	W	2	WSW	1	19
20	C	0	WNW	1	WSW	2	W	2	WNW	1	W	1	20
21	C	0	C	0	C	0	WSW	1	WSW	2	SW	3	21
22	WSW	1	WSW	2	WSW	3	W	3	WSW	2	WSW	2	22
23	C	0	W	1	WSW	2	W	2	WSW	2	WSW	1	23
24	C	0	C	0	WSW	1	WSW	1	WSW	1	W	2	24
25	C	0	C	0	WNW	2	WNW	2	WNW	1	WNW	2	25
26	C	0	WSW	1	WSW	1	WNW	1	WNW	1	WNW	1	26
27	C	0	C	0	WSW	1	WSW	2	WSW	3	WSW	3	27
28	SW	1	W	2	WSW	2	WSW	2	WSW	2	WSW	2	28
29	WSW	1	WSW	1	WSW	2	WSW	2	WSW	3	WSW	2	29
30	C	0	C	0	SSW	1	W	1	WSW	1	WNW	2	30
ความถี่	C.	0.5	C	0.8	WSW	1.6	WSW	1.6	WSW	1.9	WSW	2.0	Freq.

ทิศและกำลังของลมรายชั่วโมง (โบฟอรตสเกล)

Hourly Direction and Force of Surface Winds (Beaufort Scale)

เวลา / วันที่	13		14		15		16		17		18		Time / Date
	Dir.	Force	Dir.	Force	Dir.	Force	Dir.	Force	Dir.	Force	Dir.	Force	
1	WSW	3	W	4	W	3	WSW	2	WSW	1	WSW	1	1
2	WSW	3	WSW	3	WSW	3	WSW	3	WSW	3	SSW	3	2
3	WSW	3	WSW	3	WSW	3	SSW	3	SSW	2	SSW	3	3
4	WSW	3	SW	3	WSW	3	SSW	3	SSW	3	SSW	3	4
5	WSW	4	W	4	WSW	2	WSW	3	WSW	2	WSW	2	5
6	WSW	2	WSW	2	W	2	WSW	3	WSW	2	WNW	3	6
7	WNW	2	NNW	2	WNW	3	WNW	2	WSW	2	WSW	1	7
8	WSW	1	WSW	2	SSW	2	SW	2	NNW	3	WSW	1	8
9	S	2	SSW	1	S	1	C	0	C	0	N	2	9
10	ESE	1	SSE	2	SE	2	SSE	2	S	1	SSE	1	10
11	N	1	NW	2	NNW	1	W	1	SSW	1	SSW	2	11
12	WSW	2	WSW	2	SW	2	SSW	2	SSW	2	SSW	2	12
13	SSW	2	SSW	2	SSW	2	SW	2	SW	2	SSW	2	13
14	SSW	2	SSW	2	WSW	2	WSW	1	SSW	2	SSW	2	14
15	SSW	2	SW	2	SW	2	SW	2	SSW	2	SSW	2	15
16	WSW	3	WSW	2	SSW	3	SSW	3	SSW	2	SSW	2	16
17	SW	3	WSW	2	SSW	3	SSW	3	SSW	3	SSW	2	17
18	NW	1	W	1	WSW	2	SSW	2	SSW	2	SSW	2	18
19	SSW	3	SW	2	WSW	2	WSW	2	SSW	3	SSW	3	19
20	WNW	1	SSW	2	SSW	2	SSW	2	SSW	2	WSW	3	20
21	WSW	3	WSW	3	WSW	3	SW	3	SW	3	WSW	1	21
22	WSW	2	WSW	2	SSW	2	WSW	2	SW	1	C	0	22
23	WNW	1	WNW	1	WSW	1	SW	1	WSW	1	WSW	1	23
24	WNW	2	WSW	2	WSW	2	SW	1	SSW	1	SSW	2	24
25	WNW	2	WNW	2	WNW	2	W	1	C	0	SW	1	25
26	NNW	1	NNW	2	NNW	2	NNW	2	WNW	2	W	1	26
27	WSW	3	W	4	WNW	3	WNW	3	NNW	3	WNW	1	27
28	WNW	2	WSW	2	WNW	2	WSW	2	WSW	1	WSW	1	28
29	WSW	2	SW	3	W	4	WSW	2	W	1	WNW	1	29
30	WNW	2	NNW	3	WNW	3	NNW	3	WSW	1	WSW	1	30
ความถี่	WSW	2.1	WSW	2.3	WSW	2.3	WSW	2.1	SSW	1.8	SSW	1.8	Freq.

เวลา / วันที่	19		20		21		22		23		24		Time / Date
	Dir.	Force	Dir.	Force	Dir.	Force	Dir.	Force	Dir.	Force	Dir.	Force	
1	WSW	1	WSW	1	WSW	1	C	0	C	0	C	0	1
2	SSW	2	SSW	2	SSW	2	SSW	2	WSW	3	WSW	3	2
3	SSW	3	WSW	4	SSW	3	WSW	2	SSW	2	WSW	1	3
4	SW	2	SSW	2	SSW	2	SW	2	SW	2	W	2	4
5	SW	1	SW	1	WSW	2	WSW	1	WSW	1	WSW	1	5
6	WSW	2	W	2	WSW	1	WSW	1	W	1	WNW	1	6
7	WSW	2	WSW	1	WSW	1	WSW	1	WSW	1	WSW	1	7
8	C	0	C	0	C	0	C	0	C	0	C	0	8
9	C	0	C	0	C	0	E	1	C	0	C	0	9
10	ESE	1	ESE	1	ESE	1	ESE	2	C	0	NNW	2	10
11	SSW	2	ESE	2	ENE	1	C	0	C	0	C	0	11
12	SW	2	S	1	SSW	1	SW	1	NNW	1	WSW	1	12
13	SSW	2	SSW	2	SSW	2	SSW	1	SSW	2	WSW	1	13
14	SSW	1	SSW	1	SSW	1	SW	1	SSW	1	SW	1	14
15	SSW	2	WSW	2	WSW	2	WSW	2	SSW	2	SW	1	15
16	S	2	SSW	1	SSE	1	E	2	NNE	1	C	0	16
17	SW	2	SSW	1	SSW	1	WNW	2	NNW	1	N	1	17
18	SSW	2	SW	1	SW	1	SSW	1	SSW	1	SW	1	18
19	SSW	3	SW	3	WNW	2	WNW	1	C	0	C	0	19
20	C	0	C	0	C	0	C	0	C	0	ENE	1	20
21	WSW	2	SSW	2	SW	1	WSW	1	WSW	1	W	1	21
22	WSW	2	C	0	C	0	C	0	C	0	C	0	22
23	C	0	C	0	SSW	1	WSW	1	WSW	1	WSW	1	23
24	SSW	1	WSW	1	SW	1	SW	1	C	0	C	0	24
25	SSW	1	WSW	2	WSW	2	NW	1	WSW	1	NNW	1	25
26	W	1	WSW	1	SSW	1	W	2	WSW	1	WSW	1	26
27	WSW	1	WSW	1	WSW	1	WSW	1	SSW	1	WSW	1	27
28	WSW	1	WSW	1	C	0	C	0	C	0	C	0	28
29	C	0	W	1	C	0	C	0	C	0	C	0	29
30	WSW	1	WSW	1	WSW	1	WSW	1	WSW	1	SW	1	30
ความถี่	SSW	1.4	WSW	1.3	SSW	1.1	WSW	1.0	C	0.8	WSW,C	0.8	Freq.

กรุงเทพฯ มิถุนายน ๒๔๙๓ Bangkok June 1950

จำนวนฝนรายชั่วโมงเป็นมิลลิเมตร

Hourly Rainfall in Millimetres

เวลา / วันที่	เวลากรุงเทพฯ 1	2	3	4	5	6	7	8	9	10	11	12	Time / Date
							Bangkok Standard Time						
1													1
2													2
3													3
4		0.5											4
5													5
6													6
7													7
8													8
9	0.2	0.1	0.6	0.3	0.2	0.1	0.1						9
10													10
11	7.0										1.0	0.6	11
12			8.1	21.0	1.9	0.6					3.0	0.1	12
13													13
14													14
15													15
16													16
17	0.5	0.1											17
18	1.0											1.3	18
19													19
20													20
21	1.1												21
22													22
23													23
24													24
25													25
26	1.0	1.5	1.0	0.1	0.1		0.1	0.1					26
27													27
28													28
29													29
30													30
รวม	10.8	2.2	9.9	21.4	2.2	0.7	0.2	0.1			4.0	2.0	Total

เวลา / วันที่	13	14	15	16	17	18	19	20	21	22	23	24	Time / Date
1		2.3	0.3	0.5									1
2													2
3													3
4													4
5													5
6			0.3			8.4	0.6						6
7													7
8					10.5	3.1	2.3	1.6	1.3	1.0	0.6	0.2	8
9		1.3	0.5	0.9	1.8	6.6	1.5	0.7	0.2				9
10													10
11									1.4	1.1			11
12													12
13													13
14													14
15													15
16											2.7	1.1	16
17										3.0	4.3	0.2	17
18													18
19									4.7	1.4			19
20							0.2					9.7	20
21													21
22					18.1	0.5							22
23													23
24								0.3	0.3				24
25												0.3	25
26													26
27													27
28													28
29				1.5		1.9	6.8	0.3					29
30			4.4	0.1									30
รวม		3.6	5.5	3.0	30.4	20.5	11.4	2.9	7.9	6.5	7.6	11.5	Total

กรุงเทพ ฯ มิถุนายน ๒๔๙๓ Bangkok June 1950

วันที่	ทรรศนะวิสัยทางนอน (0—9) Horizontal Visibility (0-9) เวลากรุงเทพ ฯ				จำนวนเมฆ (0-8) Amount of Clouds (0-8) Bangkok Standard Time				Date
	7	10	13	16	7	10	13	16	
1	7	7	8	7	7	7	5	8	1
2	7	7	8	7	7	7	6	6	2
3	8	8	8	8	6	3	5	6	3
4	7	8	8	7	6	3	6	7	4
5	7	8	8	8	2	5	7	6	5
6	7	7	7	7	7	8	8	7	6
7	7	7	7	7	6	8	8	7	7
8	7	7	7	7	8	8	8	8	8
9	7	7	7	6	7	7	7	8	9
10	7	7	7	7	7	7	7	6	10
11	7	7	8	8	6	6	6	5	11
12	7	7	7	7	7	7	6	8	12
13	7	7	8	8	5	6	6	4	13
14	7	7	8	8	7	6	4	3	14
15	7	7	8	8	7	8	7	7	15
16	6	7	8	7	7	6	7	8	16
17	7	7	7	8	7	7	6	8	17
18	7	7	8	8	8	7	7	7	18
19	7	8	8	8	7	6	5	3	19
20	7	8	8	8	7	6	6	7	20
21	6	7	7	8	7	7	7	7	21
22	7	7	8	7	7	7	7	7	22
23	6	7	7	7	8	8	7	8	23
24	6	7	7	7	7	7	7	7	24
25	6	7	7	7	7	7	8	8	25
26	4	6	7	7	8	8	8	7	26
27	6	7	7	8	8	8	8	7	27
28	7	7	8	7	7	6	8	7	28
29	6	7	7	7	5	2	6	7	29
30	6	7	7	5	7	8	7	8	30
เฉลี่ย	6.7	7.1	7.5	7.3	6.7	6.5	6.7	6.7	Mean

วันที่	ชนิดของเมฆ Form of Clouds				Date
	7	10	13	16	
1	Cu. Sc. Ac. Ci.	Cu. Cb. Sc. Ac. As. Ci.	Cu. Cb. Ac. Ci.	Cu. Cb. Sc. As.	1
2	Cu. Sc. As. Ci. Cs.	Cu. Sc. Ac. Ci.	Cu. Sc. Ci.	Cu. Sc. As. Ci.	2
3	Cu. As. Ci.	Cu. Ac. As. Ci.	Cu. Sc. Ac. Ci.	Cu. Cb. Ac. Ci.	3
4	Sc. Ac. Ci.	Cu. Sc. Ac. Ci.	Cu. Sc. Ac. Ci.	Cu. Cb. Sc. Ac. As. Ci.	4
5	Cu. Ac. Ci.	Cu. Sc. Ac. As. Ci.	Cu. Cb. Sc. Ac. As. Ci.	Cu. Cb. Sc. Ac. As. Ci.	5
6	Sc. Ac. Ci.	Cu. Sc. As.	Cu. Sc. As.	Cu. Cb. Sc. Ac. As. Ci.	6
7	Sc. Ac. Ci.	Cu. Ac. As. Ci.	Cu. Cb. Sc. As. Ci.	Cu. Cb. As. Ci.	7
8	Sc. As.	Cu. Sc. Ac. As. Cs.	Cu. Sc. Ac. As. Cs.	Sc. Ac. As.	8
9	Sc. Ac. As. Ci.	Cu. Sc. Ac. As. Ci.	Cu. Cb. Sc. Ac. Ci.	Cu. Sc. As.	9
10	Cu. Sc. Ac. As. Ci.	Cu. Sc. Ac.	Cu. Cb. Sc. Ac. As. Ci.	Cu. Cb. Sc. Ac. As. Ci.	10
11	Sc. Ac. As. Ci.	Cu. Sc. Ac. Ci.	Cu. Cb. Ac. As. Ci.	Cu. Cb. Ac. Ci.	11
12	Cu. Sc. Ac. As. Ci.	Cu. Cb. Sc. Ac. As. Ci.	Cu. Cb. Sc. Ac. Cs.	Cu. Cb. Sc. Ac. As. Cs.	12
13	Cu. Ac. As. Ci.	Cu. Ac. As. Ci.	Cu. Sc. Ac. Ci.	Cu. Cb. Ci.	13
14	Cu. Sc. Ac. As. Ci.	Cu. Sc. Ac. As. Ci.	Cu. Ci.	Cu. Ci.	14
15	Cu. Ac. As. Ci.	Cu. Ci. Cs.	Cu. Ci. Cs.	Cu. Cb. Ci. Cs.	15
16	Sc. Ac. As. Cs.	Cu. Ac. Cs.	Cu. As. Cs.	Cu. Cb. Sc. Ac. As.	16
17	Cu. Sc. Ac. Ci.	Cu. Sc. Ac. Ci. Cs.	Cu. Cb. Ci.	Cu. Cb. Sc. Ci. Cs.	17
18	Sc. Ac. As. Cs.	Cu. Sc. Ac. As. Ci. Cs.	Cu. Cb. Sc. Ac. Ci.	Cu. Cb. Sc. Ci.	18
19	Cu. Sc. Ci.	Cu. Sc. Ac. Ci.	Cu. Ci.	Cu. Cb. Sc. Ci.	19
20	Cu. Ac. Ci.	Cu. Ci.	Cu. Ci.	Cu. Cb. Ac. Ci. Cs.	20
21	Sc. Ac. As. Ci.	Ac. Cs.	Cu. Cs.	Cu. Cb. Cs.	21
22	Cu. Ac. As. Ci.	Cu. Ci. Cs.	Cu. Sc. Ci.	Cu. Cb. Sc. Ac. Ci.	22
23	Sc. Ac. As. Ci.	Cu. Sc. Ac. As. Ci. Cs.	Cu. Sc. Ac. Ci. Cs.	Cu. Sc. As. Ci. Cs.	23
24	Sc. Ac. As. Ci.	Cu. Ac. As. Ci.	Cu. Ac. As. Ci.	Cu. Sc. Ac. As. Cs.	24
25	Cu. Sc. Ac. As. Ci.	Cu. Sc. Ac. As. Ci.	Cu. Sc. Ac. As. Ci.	Cu. Sc. As.	25
26	Sc. Ac. As.	Sc. Ac. As.	Cu. Sc. Ac. As. Cs.	Cu. Ac. As. Cs.	26
27	Cu. Sc. As.	Sc. Ac. As.	Cu. Sc. Ac. As.	Cu. Cb. Ac. As. Ci.	27
28	Sc. Ac. Ci.	Cu. Cb. Sc. Ac. As. Ci.	Cu. Sc. Ac. Ci.	Cu. Cb. Sc. Ac. As. Ci.	28
29	Sc. Ac. Ci.	Cu. Ac. Ci.	Cu. Ac. Ci.	Cu. Cb. Sc. As. Ci.	29
30	Sc. Ac. As. Ci. Cs.	Sc. As.	Cu. Ac. As. Ci.	Cb. Sc. As.	30

กรุงเทพ ฯ มิถุนายน ๒๔๙๓ Bangkok June 1950

ค่าเฉลี่ยของผลการตรวจอุตุนิยมประจำวันและประจำเดือน

Daily and Monthly Values of Meteorological Elements

Days	Mean Barometric Pressure 1000mb.	Temperature Max. °C.	Temperature Min. °C.	Temperature Range °C.	Temperature Mean °C.	Relative Humidity %	Wind Velocity Extreme Km./hr.	Wind Velocity Mean Km/hr.	Mean Amount of Cloud 0-8	Total Rainfall mm.	Mean Visibility 0-9	Amount of Evaporation mm.	Weather Remarks
1	07.12	33.1	24.0	9.1	27.7	86.1	80.0	4.3	7.0	3.1	7.2	6.0	
2	05.97	32.5	25.8	6.7	29.2	79.0	32.0	9.7	6.6	-	7.2	3.8	
3	05.01	32.6	27.0	5.6	29.2	75.7	33.6	13.4	5.4	-	8.0	7.4	T Ⓡ
4	06.36	33.0	25.2	7.8	29.0	78.7	30.4	9.9	5.8	0.5	7.4	8.0	
5	07.73	32.6	24.9	7.7	28.6	74.2	40.0	9.7	5.2	-	7.6	6.8	
6	06.44	30.5	25.0	5.5	27.3	82.6	28.8	7.0	7.6	9.3	7.0	7.3	
7	04.74	32.2	24.6	7.6	27.6	82.4	38.4	7.0	7.4	-	7.0	3.8	
8	04.77	32.4	23.4	9.0	27.3	84.6	44.8	2.9	8.0	20.6	6.8	5.5	T
9	07.58	31.0	23.3	7.7	25.6	93.4	20.8	4.8	7.4	15.1	6.6	3.8	T Ⓡ
10	08.61	31.4	23.9	7.5	27.0	89.4	30.8	3.9	6.8	-	7.6	2.1	T Ⓡ
11	07.43	33.2	26.7	9.5	27.8	84.6	22.4	3.0	6.0	11.1	7.4	3.5	T
12	05.89	31.7	24.2	7.5	27.6	88.0	25.6	4.8	7.2	34.7	7.0	4.3	T Ⓡ
13	05.84	32.2	25.2	7.0	28.4	83.5	27.2	6.3	4.6	-	7.6	3.8	
14	05.60	33.8	26.2	7.6	29.3	80.3	20.8	4.3	5.0	0.2	7.4	6.0	
15	05.74	33.3	25.8	7.5	29.1	79.5	22.4	6.6	7.4	-	7.4	5.2	
16	06.08	32.9	25.4	7.5	28.5	84.5	25.6	5.9	7.2	3.8	7.0	5.7	∞
17	05.71	32.9	24.9	8.0	28.1	86.0	30.4	5.7	7.0	8.1	7.4	4.7	T
18	05.78	33.3	24.8	8.5	28.2	85.7	17.6	4.3	7.2	2.3	7.4	4.7	
19	06.15	33.3	25.9	7.4	29.0	81.6	27.2	7.6	5.6	6.1	7.8	3.9	
20	05.83	34.5	25.5	9.0	28.5	81.5	35.2	3.7	6.8	9.9	7.6	4.8	
21	04.65	32.3	25.0	7.3	27.8	83.6	38.4	6.9	7.0	1.1	7.2	5.8	
22	04.71	32.4	24.8	7.6	27.3	83.2	45.2	5.7	7.2	18.6	3.9	4.7	
23	06.41	32.0	24.5	7.5	27.8	82.5	20.8	3.0	7.8	-	6.8	4.2	
24	06.76	33.5	25.3	8.2	28.2	81.3	24.0	3.3	7.2	0.6	6.8	4.1	∞
25	06.26	32.1	25.8	6.3	28.0	81.5	20.8	4.5	7.4	0.3	6.8	4.8	
26	05.90	30.6	24.0	6.6	26.6	83.5	22.4	4.0	7.6	3.9	6.2	6.0	
27	05.51	31.3	24.9	6.4	27.5	77.6	32.0	6.1	7.8	-	7.0	4.6	
28	06.40	31.2	25.5	5.7	27.7	78.6	36.8	5.1	7.2	-	7.2	6.3	
29	08.07	32.6	24.3	8.3	27.0	85.0	48.0	5.3	5.6	10.5	6.6	4.6	∞ T
30	08.00	33.3	24.3	9.0	27.4	84.0	48.0	4.3	7.6	4.5	6.4	4.4	∞ T
Total										164.3		150.1	
Mean	06.22	32.5	24.9	7.6	27.9	82.7	32.0	5.8	6.8	-	7.1	5.0	
Abs. Max.	10.51	34.5		9.5		100.0	80.0			34.7		8.0	
Days	10th	20th		11th		6th	1st			12th		4th	
Abs. Min.	02.42		23.3	5.5		58.0						2.1	
Days	21st		9th	6th		20th				-		10th	

กรุงเทพฯ – BANGKOK

ผลสรุปการตรวจประจำเดือนมิถุนายน ๒๔๙๓
Monthly Summary for June 1950

1. ความกดอากาศ – AIR PRESSURE

สูงสุด	Extreme Maximum	1010.51 mb.	เมื่อ - on the 10th
ต่ำสุด	Extreme Minimum	1002.42 mb.	เมื่อ - on the 21st
ระยะเปลี่ยนประจำวันสูงสุด	Max. Diurnal Range	5.20 mb.	เมื่อ - on the 15th
ปานกลางสูงสุด	Mean Maximum	1008.02 mb.	
ปานกลางต่ำสุด	Mean Minimum	1004.06 mb.	
ปานกลาง	Mean	1006.22 mb.	

2. อุณหภูมิอากาศ – AIR TEMPERATURE

สูงสุด	Extreme Maximum	34.5 °C.	เมื่อ - on the 20th
ต่ำสุด	Extreme Minimum	23.3 °C.	เมื่อ - on the 9th
ระยะเปลี่ยนประจำวันสูงสุด	Max. Diurnal Range	9.5 °C.	เมื่อ - on the 11th
ปานกลางสูงสุด	Mean Maximum	32.5 °C.	
ปานกลางต่ำสุด	Mean Minimum	24.9 °C.	
ปานกลาง	Mean	27.9 °C.	

3. ความชื้นสัมพันธ์ – RELATIVE HUMIDITY

สูงสุด	Highest	100.0 %	เมื่อ - on the 9th
ต่ำสุด	Lowest	58.0 %	เมื่อ - on the 20th
ปานกลาง	Mean	82.7 %	

4. ลม – SURFACE WINDS

ความเร็วสูงสุด	Greatest Velocity	80.0 Km / hr.
ความเร็วปานกลาง	Mean Velocity	5.8 Km / hr.
ทิศร่วม	Resultant Direction	S 63° 13′ W

5. ฝนตก – RAINFALL

รวมทั้งเดือน	Total Amount	164.8 mm.	
ต่างจากปรกติ	Departure from normal	+ 12.6 mm.	
ความแรงของฝน	Greatest intensity	26.0 mm. in 30 minutes.	
ตกมากที่สุดในวันหนึ่ง	Heaviest fall in 24 hrs.	34.7 mm.	เมื่อ - on the 12th

6. หมายเหตุ – MISCELLANEOUS INFORMATION

ท้องฟ้าไม่มีเมฆ	Cloudless sky	0
ท้องฟ้ามีเมฆบางส่วน	Partly cloudy sky	0
ท้องฟ้ามีเมฆมาก	Cloudy sky	24
ท้องฟ้ามีเมฆเต็ม	Overcast	6
วันมีฝนตก	Rainy days	20
วันมีน้ำค้าง	Days with dew	28
วันมีหมอก	Days with ground fog	9
วันมีฟ้าหรู่	Days with haze	4
วันมีพายุฟ้าคนอง	Days with thunderstorm	4
วันมีฟ้าแลบ	Days with lightning	16
วันมีฟ้าร้อง	Days with thunder	9
จำนวนไอน้ำรวมทั้งเดือน	Total Evaporation	150.1 mm.

สรุปผลการตรวจอุตุนิยมประจำเดือน มิถุนายน ๒๔๙๓

Summary of Meteorological Observations for month of June 1950

สถานี Station	ค่าปานกลางความกดอากาศโดยลดและแก้แล้ว (เป็นมิลลิบาร์) Mean Reduced Barometric Pressure (in Millibars)								
	๑๐๐๐ + จำนวนในตาราง 1000 + the numbers in the tables								ประจำเดือน For Month
	0100	0400	0700	1000	1300	1600	1900	2200	
Chiengrai	-	-	06.33	06.93	04.84	03.51	05.73	-	05.47
Mae Hongsorn	-	-	-	-	-	-	-	-	-
Chiengmai	05.72	05.22	06.17	06.59	04.20	01.56	02.57	05.47	04.69
Nan	-	-	04.59	05.20	03.30	00.70	01.74	-	03.11
Lampang	-	-	-	-	-	-	-	-	-
Mae Sarieng	-	-	-	-	-	-	-	-	-
Uttaradith	-	-	06.10	06.89	05.26	02.48	03.41	-	04.83
Udorn Dhani	03.83	03.33	04.73	05.10	03.32	00.88	02.06	04.41	03.46
Sakol Nakorn	-	-	-	-	-	-	-	-	-
Pitsanuloke	-	-	-	-	-	-	-	-	-
Maesord	-	-	06.17	06.68	05.76	04.42	05.02	-	05.61
Mukdaharn	-	-	05.80	06.29	05.05	02.95	03.54	-	04.73
Roi Et	-	-	05.48	05.92	04.39	02.39	03.22	-	04.28
Khon Kaen	-	-	05.39	05.97	03.95	01.57	02.89	-	03.95
Nakorn Sawan	-	-	06.22	07.28	05.93	03.26	03.95	-	05.33
Nakorn Rajasima	05.84	05.21	05.96	06.27	04.76	03.00	04.01	06.20	05.16
Surindh	-	-	06.51	07.23	05.46	03.33	04.67	-	05.44
Ubol Rajadhani	-	-	07.28	08.00	05.46	03.51	05.14	-	05.88
Prachinburi	-	-	-	-	-	-	-	-	-
Lopburi	06.51	05.89	06.16	07.21	05.37	03.00	04.33	06.37	05.61
Subarnburi	-	-	-	-	-	-	-	-	-
Kanchanaburi	-	-	-	-	-	-	-	-	-
Don Muang	05.80	04.98	05.56	06.53	05.44	03.45	03.94	05.92	05.20
Aranyapradesa	-	-	06.81	07.70	05.92	04.22	05.20	-	05.97
Jolburi	-	-	-	-	-	-	-	-	-
Sattahib	06.82	06.55	06.91	08.01	06.88	05.07	05.64	06.68	06.57
Chantaburi	07.15	06.17	07.55	08.34	06.98	05.13	06.04	08.28	06.95
Klong Yai	-	-	-	-	-	-	-	-	-
Hua Hin	-	-	05.89	06.92	05.74	03.96	04.58	-	05.42
Prachuab Kirikhan	-	-	06.98	07.88	06.55	04.77	05.67	-	06.37
Chumporn	08.02	07.01	07.27	08.17	07.19	05.53	06.15	08.08	07.18
Ranong	-	-	07.71	08.99	07.87	06.08	06.76	-	07.48
Bandon	07.65	06.78	07.56	08.60	07.05	05.51	06.39	08.39	07.24
Nakorn Srithamaraj			No Report						
Phuket	08.51	08.13	08.18	09.31	08.49	06.79	07.32	08.45	08.15
Kantang	-	-	-	-	-	-	-	-	-
Songkhla	07.69	06.78	07.42	08.28	06.92	05.26	06.46	08.11	07.11
Naradhivas	-	-	08.93	09.98	08.12	06.64	08.38	-	08.41

สถานี Station	อุณหภูมิอากาศ (°ซ) Air Temperature in °C.							
	ค่าปานกลาง Means							
	ประจำเดือน For Month	สูงสุด Max.	ต่ำสุด Min.	ประจำวัน Daily Extremes				ระยะเปลี่ยนประจำวัน Daily Range
				สูงสุด Highest	วันที่ Date	ต่ำสุด Lowest	วันที่ Date	
Chiengrai	27.1	31.3	22.8	28.7	13	22.6	9	8.5
Mae Hongson	-	-	23.8	-	-	-	-	-
Chiengmai	28.0	32.5	23.5	29.7	4	24.0	9	9.0
Nan	28.4	32.4	24.3	30.5	14	25.2	9	8.1
Lampang	27.8	31.9	23.8	29.6	15	26.4	28	8.1
Mae Sariang	-	-	23.6	-	-	-	-	-
Uttaradith	28.9	33.0	24.8	30.6	3	25.5	26	8.2
Udorn Dhani	28.2	32.5	23.9	30.2	12	24.1	8	8.6
Sakol Nakorn	27.8	31.5	24.1	29.6	14	24.0	8	7.4
Pisanuloke	28.7	32.9	24.4	30.0	19	25.3	26	8.5
Maesord	26.9	30.4	23.5	28.9	12	24.3	7	6.9
Mukdaharn	-	-	-	-	-	-	-	-
Roi Et	29.1	33.2	24.8	32.2	14	27.3	8,9	8.4
Khon Kaen	28.5	32.4	24.6	30.4	14	25.8	9	7.8
Nakorn Sawan	29.2	34.0	24.4	31.3	14	26.8	25	9.6
Nakorn Rajasima	28.3	32.7	24.0	30.3	5	25.4	26	8.7
Surindh	29.5	34.9	24.0	30.5	19	27.3	26	10.9
Ubol Rajadhani	28.2	32.0	24.3	30.3	19	25.6	26	7.7
Prachinburi	28.4	32.4	24.4	30.1	16	25.8	26	8.0
Lopburi	28.6	32.8	24.3	30.2	3	26.6	9,26	8.5
Subarnburi	-	-	-	-	-	-	-	-
Kanchanaburi	-	-	-	-	-	-	-	-
Don Muang	28.7	32.9	24.4	30.1	19	26.0	26	8.5
Aranyapradesa	-	32.0	-	-	-	-	-	-
Jolburi	28.9	32.6	25.2	30.1	20	27.3	10	7.4
Sattahib	29.1	32.1	26.1	30.8	1	26.4	9	6.0
Chantaburi	27.0	31.1	23.0	28.4	6	26.0	23,26	8.1
Klong Yai	-	-	-	-	-	-	-	-
Hua Hin	-	31.9	-	-	-	-	-	-
Prachuab Kirikhan	28.1	32.3	24.0	30.1	20	26.5	27	8.3
Chumporn	27.2	31.1	23.3	29.0	2	25.9	23	7.8
Ranong	26.7	29.9	23.4	29.1	7	24.8	26	6.5
Bandon	28.0	32.6	23.4	29.5	1	26.4	21	9.2
Nakorn Srithamaraj	No Report							
Phuket	27.9	30.7	25.0	29.3	23,28	25.3	18	5.7
Kantang	27.6	31.1	24.1	29.4	1	26.2	18	7.0
Songkhla	28.8	33.0	24.5	29.7	1,3	27.1	19	8.5
Naradhivas	27.7	32.4	23.1	28.5	7	26.9	19	9.3

สถานี Station	อุณหภูมิอากาศ (°ซ.) Air Temperature in °C.								
	สูงสุดและต่ำสุด Extremes				ระยะเปลี่ยนประจำวัน Daily Range				ระยะเปลี่ยนระหว่างสูงสุดและต่ำสุด Range between Extreme Temp
	สูงสุด Max.	วันที่ Date	ต่ำสุด Min.	วันที่ Date	มากที่สุด Greatest	วันที่ Date	น้อยที่สุด Smallest	วันที่ Date	
Chiengrai	32.2	12	20.0	9	11.4	10	4.4	28	13.2
Mae Hongsorn	-	-	22.2	1	-	-	-	-	-
Chiengmai	35.7	4	21.8	9	12.2	5	4.4	9	13.9
Nan	35.4	14	22.6	8,9	10.6	10	3.2	26	12.8
Lampang	33.9	4	22.0	28	10.2	4	6.1	30	11.9
Mae Sarieng	-	-	22.3	1	-	-	-	-	-
Uttaradith	35.6	3,1,16	23.1	9	10.6	11,16	1.7	26	12.5
Udorn Dhani	35.5	19	22.2	8,21	12.0	21	3.6	25	13.3
Sakol Nakorn	34.9	12	22.2	9	11.6	11	1.6	8	12.7
Pitsanuloke	34.7	2,19	23.4	25	10.3	2	2.8	26	11.3
Maesord	33.7	12	22.4	7	9.8	17	2.5	6	11.3
Mukdaharn	-	-	-	-	-	-	-	-	-
Roi Et	37.5	14	23.4	16	11.0	11	3.5	8	14.1
Khon Kaen	36.0	12	22.8	11	12.0	12	3.8	25	13.2
Nakorn Sawan	36.7	14	23.5	25	12.8	18	6.3	26	13.2
Nakorn Rajasima	35.9	5	22.7	29	11.2	5	3.7	9	13.2
Surindh	36.2	5,7	22.2	9	13.0	17	7.5	26	14.0
Ubol Rajadhani	35.0	14,19	22.3	26	10.2	14	4.3	25	12.7
Prachinburi	34.4	16	22.6	26	9.8	19	4.9	25	11.8
Lopburi	35.1	4	22.9	14	10.7	14	4.8	26	12.2
Subarnburi	-	-	-	-	-	-	-	-	-
Kanchanaburi	-	-	-	-	-	-	-	-	-
Don Muang	34.9	5,19	21.4	10	11.7	4	5.1	25	13.5
Aranyapradesa	34.8	14	-	-	-	-	-	-	-
Jolburi	34.2	20	23.4	4	8.7	26	4.6	25	10.8
Sattahib	34.0	20	21.6	9	9.5	9	2.7	7	12.4
Chantaburi	33.0	13	21.1	2	10.9	2	5.4	25	11.9
Klong Yai	-	-	-	-	-	-	-	-	-
Hua Hin	34.8	2	-	-	-	-	-	-	-
Prachuab Kirikhan	34.9	5	22.9	13	11.7	5	5.9	16	12.0
Chumporn	33.8	2	21.9	20	10.1	8,14	4.6	23	11.9
Ranong	32.5	2	21.7	26	8.6	14	2.7	22	10.8
Bandon	35.3	1	22.6	6,24	11.6	1	6.4	21	12.7
Nakorn Srithamaraj				No	Report				
Phuket	32.8	5	23.0	12	7.8	5	2.5	27	9.8
Kantang	35.3	1	23.0	12	11.9	1	4.8	19	12.3
Songkhla	34.9	3	23.0	30	10.5	3	6.0	4,19	11.9
Naradhivas	33.9	7	22.4	17	11.0	25	7.0	29	11.5

สถานี Station	ความชื้นสัมพัทธ์ (%) Relative Humidity in %								
	ค่าปานกลาง Means					ค่าสูงสุดและต่ำสุด Absolute Extremes			
	ประจำเดือน For Month	ประจำวัน Daily Extremes							
		สูงที่สุด Highest	วันที่ Date	ต่ำที่สุด Lowest	วันที่ Date	สูงที่สุด Highest	วันที่ Date	ต่ำที่สุด Lowest	วันที่ Date
Chiengrai	78.9	88.6	17	71.4	21	98.0	8,17,28	60.0	13,14,26
Mae Hongsorn	81.4	96.2	9	67.2	3	99.0	8,10,13	54.0	3
Chiengmai	82.6	90.1	23	71.9	3	99.0	16	48.0	2
Nan	78.2	90.4	26	70.2	2	97.0	5,8,9	54.0	3
Lampang	77.9	95.2	9	69.4	4	98.0	9	54.0	4
Mae Sarieng	81.0	85.6	26,28	74.2	3,4	96.0	14,30	58.0	10
Uttaradith	79.9	93.2	26	70.2	3	98.0	9,19,20	55.0	3
Udorn Dhani	85.2	96.3	8	76.0	14	100.0	4,5,8	60.0	12,14
Sakol Nakorn	82.0	96.2	8	69.6	10	100.0	8	55.0	11
Pitsanuloke	85.0	94.5	26	77.3	3	99.0	9	59.0	3
Maesord	84.2	94.2	7	75.8	18	100.0	7,8	62.0	13,18
Mukdaharn	78.7	91.2	8,26	66.6	11	98.0	1,15	50.0	11
Roi Et	79.5	90.6	23	70.4	14	98.0	16	60.0	10
Khon Kaen	74.3	90.0	26	62.2	11	95.0	8,26	51.0	12
Nakorn Sawan	80.6	96.6	26	70.6	7	99.0	18,26	58.0	21
Nakorn Rajasima	78.1	93.0	9	68.8	4	99.0	9	50.0	4,28
Surindh	79.0	85.8	12	69.8	5	97.0	2,22,28	50.0	5
Ubol Rajadhani	76.0	87.4	26	64.8	19	99.0	28	50.0	14
Prachinburi	87.4	94.8	23	81.2	5	99.0	4,5,8	65.0	13
Lopburi	81.1	90.4	9	68.9	7	100.0	10	47.0	7
Suburnburi	74.1	92.8	9	62.6	3	98.0	9,10,11	47.0	3,4
Kanchanaburi	80.6	90.8	9	68.6	3	100.0	12	58.0	3
Don Muang	79.3	92.8	9	70.0	5	100.0	8,9	50.0	5
Aranyapradesa	83.1	93.4	25	74.2	14	98.0	9,17,24	61.0	14
Tolburi	76.9	86.5	9	70.5	14	96.0	6,9	55.0	14
Pattahib	79.5	93.9	9	71.2	22	100.0	8,9	63.0	20
Chantaburi	87.2	97.2	25	77.7	5	99.0	13,25,28	68.0	5
Klong Yai	89.4	96.0	25	84.0	6,13	99.0	27	70.0	6
Hua Hin	78.4	84.8	7,11	68.6	2	100.0	25	58.0	3
Prachuab Kirikhan	75.9	85.2	9	63.0	5	96.0	9	48.0	5
Chumporn	82.6	89.0	23	74.9	2	100.0	19	57.0	1,2
Ranong	88.4	96.0	23	76.8	6	98.0	9 days	69.0	2,3
Bandon	83.1	93.2	30	71.3	7	100.0	30	51.0	7
Nakorn Srithamaraj			No	Report					
Phuket	81.0	91.6	18	73.0	26	99.0	17,20	59.0	29
Kantang	-	-	-	-	-	-	-	-	-
Songkhla	77.8	86.4	9	71.9	22	98.0	4	50.0	22
Saradhivas	81.7	91.4	19	75.2	2	100.0	3,4	61.0	25

สถานี Station	ลมผิวพื้น Surface Winds								
	ทิศร่วม Resultant Direction				ความแน่ทิศ Steadiness in %				กำลังลมอย่า มากที่สุดตา มาตราโบฟอ Greatest force Beaufort Sca
	เวลา 0700	เวลา 1000	เวลา 1300	เวลา 1600	เวลา 0700	เวลา 1000	เวลา 1300	เวลา 1600	
Chiengrai	S 45°W	S 15°W	S 15°W	S 16°W	5	37	51	48	4
Mae Hongsorn	S 3° E	S 66°E	S 36° E	S 28°E	52	72	56	56	4
Chiengmai	N 81°W	S	S 15°W	S 18°W	7	43	64	72	6
Nan	S	S	S 8°W	S 3°W	67	50	46	59	4
Lampang	N 72°E	S 82°W	S 61°W	S 59°W	3	70	75	88	6
Mae Sarieng	S 48°E	S 18°E	S 21°E	S 19°E	76	83	81	80	5
Uttaradith	S 82°E	S 27°E	S 4°W	S 1°W	23	66	86	89	6
Udorn Dhani	S 45°E	S 35°E	S 32°E	S 18°E	70	52	43	62	7
Sakol Nakorn	S 19°W	S 56°W	S 45°W	S 45°W	7	12	28	23	7
Pitsanuloke	S 45°E	S 15°E	S 2°E	S 6°E	23	75	82	66	6
Maesord	Calm	S 73°W	N 82°W	S 80°W	-	34	50	57	5
Mukdaharn	S 23°W	S 21°W	S 18°W	S 19°W	25	56	41	59	6
Roi Et	S 34°W	S 30°W	S 86°W	S 45°W	47	65	43	65	6
Khon Kaen	S 42°W	S 45°W	S 45°W	S 47°W	49	74	65	67	6
Nakorn Sawan	S 3°E	S 7°W	S 16°W	S 9°W	43	76	61	43	5
Nakorn Rajasima	W	S 72°W	S 79°W	S 67°W	13	52	67	43	7
Surindh	S 12°E	S 3°E	S 24°W	S 7°E	80	69	72	53	5
Ubol Rajadhani	S 40°W	S 63°W	S 63°W	S 89°W	26	51	59	59	5
Prachinburi	S 22°W	S 40°W	S 50°W	S 54°W	4	26	56	56	6
Lopburi	S 21°E	S 2°E	S 19°W	S 12°W	46	75	70	47	6
Subarnburi	S 23°W	S 13°W	S 38°W	S 34°W	43	88	58	83	5
Kanchanaburi	S 33°W	S 31°W	S 40°W	S 54°W	54	84	81	88	5
Don Muang	S 24°E	S 60°W	S 57°W	S 31°W	32	53	66	69	8
Aranyapradesa	W	W	S 85°W	S 83°W	10	81	79	76	7
Jolburi	S 1°E	S 35°W	S 39°W	S 39°W	59	80	84	84	8
Sattahib	S 49°W	S 50°W	S 45°W	S 32°W	74	86	88	74	8
Chantaburi	N 88°W	S 57°W	S 38°W	S 61°W	30	54	75	68	7
Klong Yai	N 13°W	N 41°W	N 48°W	N 51°W	30	30	49	42	7
Hua Hin	S 49°W	S 57°W	S 9°W	S 31°W	60	54	40	57	6
Prachuab Kirikhan	S 45°W	S 60°W	S 36°W	S 62°W	19	79	73	63	8
Chumporn	S 16°E	S 39°E	S 69°W	S 71°W	24	68	74	70	8
Ranong	S 81°W	S 75°W	S 79°W	S 83°W	40	78	84	76	6
Bandon	S 36°W	S 32°W	S 47°W	S 33°W	85	86	86	78	7
Nakorn Srithamaraj			No	Report					
Phuket	W	S 82°W	S 76°W	S 85°W	60	73	84	82	5
Kantang	S 56°W	S 86°W	S 82 W	S 83°W	12	46	90	79	7
Songkhla	S 45°W	S 77°W	N 89°W	S 81°W	19	88	75	66	5
Naradhivas	S 2°E	S 1°E	N 32°E	S 84°E	66	62	31	16	5

สถานี Station	ลมผิวพื้น Surface Winds														
	ทิศลม Wind Direction									กำลังลมตามมาตราโบฟอร์ต Wind Force in Beaufort Scale					
	ทำการตรวจเวลา 0700 Observation at 0700									ทำการตรวจเวลา 0700 Observation at 0700					
	Calm	N	NE	E	SE	S	SW	W	NW	1-3	4	5-6	7	8-9	> 9
Chiengrai	26	-	1	-	-	-	3	-	-	4	-	-	-	-	-
Mae Hongsorn	13	-	2	14	1	-	-	-	-	17	-	-	-	-	-
Chiengmai	23	1	-	-	2	-	1	1	2	7	-	-	-	-	-
Nan	28	-	-	-	-	2	-	-	-	2	-	-	-	-	-
Lampang	17	1	-	6	-	-	2	3	1	13	-	-	-	-	-
Mae Sarieng	-	-	1	9	9	11	-	-	-	30	-	-	-	-	-
Uttaradith	22	-	-	7	-	1	-	-	-	8	-	-	-	-	-
Udorn Dhani	6	-	-	4	17	2	1	-	-	24	-	-	-	-	-
Sakol Nakorn	26	-	1	-	-	1	2	-	-	4	-	-	-	-	-
Pitsanuloke	20	-	2	1	3	4	-	-	-	10	-	-	-	-	-
Maesord	30	-	-	-	-	-	-	-	-	-	-	-	-	-	-
Mukdaharn	18	-	1	-	-	6	4	-	1	12	-	-	-	-	-
Roi Et	10	-	1	2	-	4	12	1	-	17	1	2	-	-	-
Khon Kaen	12	-	1	-	1	-	16	-	-	18	-	-	-	-	-
Nakorn Sawan	17	-	-	-	1	12	-	-	-	13	-	-	-	-	-
Nakorn Rajasima	26	-	-	-	-	-	-	4	-	4	-	-	-	-	-
Surindh	-	-	2	-	7	19	2	-	-	30	-	-	-	-	-
Ubol Rajadhani	9	-	1	2	4	1	6	5	2	21	-	-	-	-	-
Prachinburi	27	-	-	1	-	-	2	-	-	3	-	-	-	-	-
Lopburi	14	-	-	-	8	7	1	-	-	16	-	-	-	-	-
Subarnburi	6	-	-	-	-	16	8	-	-	24	-	-	-	-	-
Kanchanaburi	13	-	-	-	-	5	10	2	-	17	-	-	-	-	-
Don Muang	7	-	-	9	2	4	5	3	-	23	-	-	-	-	-
Aranyapradesa	27	-	-	-	-	-	-	3	-	3	-	-	-	-	-
Jolburi	7	-	-	3	2	14	3	1	-	23	-	-	-	-	-
Sattahib	1	-	1	1	-	2	20	5	-	19	8	2	-	-	-
Chantaburi	9	3	-	-	2	2	6	1	7	21	-	-	-	-	-
Klong Yai	15	7	1	2	-	-	-	3	2	15	-	-	-	-	-
Hua Hin	12	-	-	-	-	2	12	4	-	18	-	-	-	-	-
Prachuab Kirikhan	25	-	-	-	-	-	5	-	-	5	-	-	-	-	-
Chumporn	21	-	-	-	4	4	-	1	-	9	-	-	-	-	-
Ranong	15	-	-	1	-	-	3	11	-	9	4	2	-	-	-
Bandon	3	-	-	-	-	6	21	-	-	26	1	-	-	-	-
Nakorn Srithamaraj	No Report														
Phuket	12	-	-	-	-	-	-	18	-	15	3	-	-	-	-
Kantang	26	-	-	-	-	1	1	2	-	2	2	-	-	-	-
Songkhla	24	-	-	-	-	-	6	-	-	5	1	-	-	-	-
Naradhivas	8	-	1	-	-	21	-	-	-	22	-	-	-	-	-

สถานี Station	ลมผิวพื้น Surface Winds														
	ทิศลม Wind Direction									กำลังลมตามมาตราโบฟอร์ต Wind Force in Beaufort Scale					
	ทำการตรวจ เวลา ๑๐๐๐ Observation at 1000									ทำการตรวจเวลา ๑๐๐๐ Observation at 1000					
	Calm	N	NE	E	SE	S	SW	W	NW	1-3	4	5-6	7	8-9	> 9
Chiengrai	12	2	1	-	-	10	5	-	-	18	-	-	-	-	-
Mae Hongsorn	1	1	1	13	10	3	1	-	-	29	-	-	-	-	-
Chiengmai	11	1	-	1	3	10	3	1	-	19	-	-	-	-	-
Nan	15	-	-	-	-	15	-	-	-	15	-	-	-	-	-
Lampang	3	-	-	1	-	-	9	12	5	27	-	-	-	-	-
Mae Sarieng	-	-	1	1	10	17	1	-	-	30	-	-	-	-	-
Uttaradith	5	-	-	5	6	13	1	-	-	25	-	-	-	-	-
Udorn Dhani	2	-	1	5	13	2	4	3	-	28	-	-	-	-	-
Sakol Nakorn	20	2	1	1	-	-	6	-	-	10	-	-	-	-	-
Pitsanuloke	2	-	-	3	7	16	1	1	-	28	-	-	-	-	-
Maesord	19	-	-	-	-	-	4	7	-	11	-	-	-	-	-
Mukdaharn	5	-	3	-	-	12	8	2	-	19	6	-	-	-	-
Roi Et	2	-	-	4	1	2	21	-	-	18	3	7	-	-	-
Khon Kaen	3	-	1	-	1	1	23	1	-	25	2	-	-	-	-
Nakorn Sawan	6	-	-	-	-	20	4	-	-	24	-	-	-	-	-
Nakorn Rajasima	4	-	2	2	-	1	8	13	-	25	1	-	-	-	-
Surindh	-	-	2	1	7	11	9	-	-	30	-	-	-	-	-
Ubol Rajadhani	-	-	3	1	2	-	14	7	3	29	1	-	-	-	-
Prachinburi	20	-	-	1	-	-	9	-	-	10	-	-	-	-	-
Lopburi	5	-	-	-	5	17	3	-	-	24	1	-	-	-	-
Subarnburi	1	-	-	-	1	18	10	-	-	28	1	-	-	-	-
Kanchanaburi	-	-	-	-	-	13	13	4	-	30	-	-	-	-	-
Don Muang	1	-	-	3	2	3	7	12	2	28	1	-	-	-	-
Aranyapradesa	4	-	-	-	-	-	3	20	3	26	-	-	-	-	-
Jolburi	-	-	-	-	-	12	12	5	1	22	1	7	-	-	-
Sattahib	2	-	-	-	-	2	21	5	-	18	8	2	-	-	-
Chantaburi	4	2	1	-	-	4	12	6	1	26	-	-	-	-	-
Klong Yai	15	4	2	-	-	-	2	3	4	14	1	-	-	-	-
Hua Hin	9	-	-	1	-	1	13	5	1	21	-	-	-	-	-
Prachuab Kirikhan	7	-	-	-	-	6	8	9	-	22	1	-	-	-	-
Chumporn	3	-	-	-	1	10	7	9	-	25	2	-	-	-	-
Ranong	4	-	-	-	-	-	9	17	-	12	6	8	-	-	-
Bandon	2	-	-	-	-	8	20	-	-	26	2	-	-	-	-
Nakorn Srithamaraj	No Report														
Phuket	6	-	-	-	-	-	4	19	1	17	7	-	-	-	-
Kantang	10	1	2	-	-	-	3	13	1	10	4	5	1	-	-
Songkhla	2	-	-	-	-	-	8	20	-	28	-	-	-	-	-
Naradhivas	2	4	-	1	-	22	1	-	-	27	1	-	-	-	-

สถานี Station	ลมผิวพื้น Surface Winds														
	ทิศลม Wind Direction									กำลังลมตามมาตราโบฟอร์ต Wind Force in Beaufort Scale					
	ทำการตรวจเวลา 1300 Observation at 1300									ทำการตรวจเวลา 1300 Observation at 1300					
	Calm	N	NE	E	SE	S	SW	W	NW	1-3	4	5-6	7	8-9	>9
Chiengrai	1	1	5	-	-	12	11	-	-	28	1	-	-	-	-
Mae Hongsorn	-	2	-	7	12	4	5	-	-	29	1	-	-	-	-
Chiengmai	4	-	-	-	5	10	9	1	1	26	-	-	-	-	-
Nan	14	-	-	-	-	14	-	2	-	16	-	-	-	-	-
Lampang	1	-	1	-	-	-	20	5	3	29	-	-	-	-	-
Mae Sarieng	-	1	-	1	12	16	-	-	-	29	1	-	-	-	-
Uttaradith	-	-	-	-	5	18	6	1	-	30	-	-	-	-	-
Udorn Dhani	1	2	1	5	10	4	4	3	-	28	1	-	-	-	-
Sakol Nakorn	21	-	-	-	-	-	9	-	-	9	-	-	-	-	-
Pitsanuloke	1	-	-	1	3	23	-	2	-	29	-	-	-	-	-
Maesord	11	3	-	-	-	-	3	12	1	19	-	-	-	-	-
Mukdaharn	2	-	6	-	-	11	8	3	-	22	4	2	-	-	-
Roi Et	-	2	1	2	-	3	21	1	-	19	2	9	-	-	-
Khon Kaen	1	-	3	1	-	3	18	4	-	26	3	-	-	-	-
Nakorn Sawan	7	-	-	1	1	12	8	1	-	23	-	-	-	-	-
Nakorn Rajasima	3	1	1	-	1	1	6	17	-	17	10	-	-	-	-
Surindh	-	-	1	-	4	7	17	-	1	30	-	-	-	-	-
Ubol Rajadhani	1	1	1	1	2	-	14	9	1	26	3	-	-	-	-
Prachinburi	12	-	-	-	-	-	17	-	1	16	2	-	-	-	-
Lopburi	6	-	-	-	1	13	9	1	-	23	1	-	-	-	-
Subarnburi	1	-	-	-	-	13	16	-	-	22	2	5	-	-	-
Kanchanaburi	-	-	-	-	-	10	13	7	-	30	-	-	-	-	-
Don Muang	-	-	-	-	3	7	3	16	1	29	-	1	-	-	-
Aranyapradesa	1	1	1	-	-	-	7	18	2	25	3	1	-	-	-
Jolburi	-	-	-	-	-	9	16	5	-	17	4	9	-	-	-
Sattahib	-	-	-	-	-	5	20	5	-	18	9	2	1	-	-
Chantaburi	2	-	1	-	-	8	15	4	-	26	2	-	-	-	-
Klong Yai	10	7	-	-	-	-	2	5	6	19	1	-	-	-	-
Hua Hin	1	-	1	4	7	3	8	5	1	29	-	-	-	-	-
Prachuab Kirikhan	1	-	-	-	2	9	11	7	-	25	3	1	-	-	
Chumporn	1	-	-	-	1	3	8	15	2	15	11	3	-	-	-
Ranong	3	-	-	-	-	7	20	-	-	5	5	17	-	-	-
Bandon	1	-	-	-	-	4	20	5	-	19	7	2	1	-	-
Nakorn Srithamaraj	No Report														
Phuket	3	-	-	-	-	-	8	19	-	16	9	2	-	-	-
Kantang	2	-	-	-	-	1	4	23	-	9	5	14	-	-	-
Songkhla	1	1	1	1	-	-	3	22	1	24	5	-	-	-	
Naradhivas	-	13	5	3	-	7	2	-	-	27	3	-	-	-	

สถานี Station	ลมผิวพื้น Surface Winds														
	ทิศลม Wind Direction									กำลังลมตามมาตราโบฟอร์ต Wind Force in Beaufort Scale					
	ทำการตรวจเวลา 1600 Observation at 1600									ทำการตรวจเวลา 1600 Observation at 1600					
	Calm	N	NE	E	SE	S	SW	W	NW	1-3	4	5-6	7	8-9	>9
Chiengrai	3	1	4	-	-	12	9	-	1	27	-	-	-	-	-
Mae Hongsorn	-	1	2	4	10	6	7	-	-	28	2	-	-	-	-
Chiengmai	1	1	-	-	2	14	11	-	1	29	-	-	-	-	-
Nan	9	-	-	1	-	18	-	2	-	21	-	-	-	-	-
Lampang	-	-	-	-	-	-	21	8	1	28	2	-	-	-	-
Mae Sarieng	-	-	-	2	10	17	-	-	1	30	-	-	-	-	-
Uttaradith	-	-	-	1	3	21	5	-	-	30	-	-	-	-	-
Udorn Dhani	-	1	2	2	9	10	6	-	-	30	-	-	-	-	-
Sakol Nakorn	19	1	1	-	-	1	8	-	-	11	-	-	-	-	-
Pitsanuloke	5	1	-	2	1	20	-	1	-	24	-	1	-	-	-
Maesord	8	-	-	-	-	2	4	14	2	20	2	-	-	-	-
Mukdaharn	5	-	2	-	-	13	8	2	-	22	2	1	-	-	-
Roi Et	5	-	1	1	1	1	19	2	-	16	1	8	-	-	-
Khon Kaen	-	-	1	2	-	3	18	4	2	28	2	-	-	-	-
Nakorn Sawan	13	-	1	-	1	11	3	1	-	17	-	-	-	-	-
Nakorn Rajasima	5	-	1	2	1	4	3	13	1	20	5	-	-	-	-
Surindh	-	-	3	-	10	6	8	1	2	30	-	-	-	-	-
Ubol Rajadhani	1	2	1	-	1	3	4	13	5	28	1	-	-	-	-
Prachinburi	11	-	-	-	-	-	16	1	2	18	-	1	-	-	-
Lopburi	8	-	1	1	3	8	7	2	-	19	2	1	-	-	-
Subarnburi	-	-	1	-	-	10	17	1	1	24	4	2	-	-	-
Kanchanaburi	2	-	-	-	-	4	14	10	-	28	-	-	-	-	-
Don Muang	1	-	-	-	2	14	3	10	-	25	3	1	-	-	-
Aranyapradesa	4	-	-	-	-	1	1	18	6	25	1	-	-	-	-
Jolburi	-	-	-	-	-	9	16	5	-	16	5	9	-	-	-
Sattahib	1	-	-	-	1	11	12	4	1	23	5	1	-	-	-
Chantaburi	1	1	-	-	1	3	15	5	4	28	1	-	-	-	-
Klong Yai	14	2	1	-	-	-	-	6	7	16	-	-	-	-	-
Hua Hin	2	-	-	1	6	4	9	8	-	25	2	1	-	-	-
Prachuab Kirikhan	5	-	-	-	3	1	8	13	-	21	3	-	1	-	-
Chumporn	1	-	-	1	1	2	8	15	2	22	7	-	-	-	-
Ranong	5	-	-	-	-	-	5	19	1	5	11	9			
Bandon	4	-	-	-	-	9	15	2	-	18	5	3	-	-	-
Nakorn Srithamaraj	No Report														
Phuket	4	-	-	-	-	-	4	21	1	21	4	1	-	-	-
Kantang	5	-	-	-	-	-	4	21	-	8	10	7	-	-	-
Songkhla	1	1	1	1	1	1	4	20	-	19	6	4	-	-	-
Naradhivas	-	7	5	3	1	11	1	-	2	27	3	-	-	-	-

สถานี Station	จำนวนเมฆ Cloud Amount 0-8		ทรรศนะวิสัย Visibility 0-9		จำนวนฝนตก มม. Rainfall in mm.				จำนวนน้ำระเหย มม. Evaporation (piche) mm.		
	เวลา 0700	เวลา 1300	เวลา 0700	เวลา 1300	วันมีฝน Rainy day	จำนวนฝนตก Total Amount	มากที่สุดในวันหนึ่ง Heaviest in 24 hours: จำนวน Amount	มากที่สุดในวันหนึ่ง Heaviest in 24 hours: วันที่ Date	รวมทั้งเดือน Total for Month	มากที่สุดในวัน Greatest in one day	วันที่ Date
Chiengrai	7.0	6.4	7.4	7.6	19	200.6	33.8	8	-	-	-
Mae Hongsorn	7.3	6.4	6.5	7.6	24	251.9	42.5	10	86.2	5.3	4
Chiengmai	7.1	7.1	7.1	7.4	24	148.3	26.0	11	86.9	5.0	4
Nan	7.7	6.8	5.1	6.1	16	208.0	79.6	8	-	-	-
Lampang	6.9	6.7	7.9	8.0	11	153.5	43.2	10	128.3	5.9	17,22
Mae Sarieng	7.5	7.1	5.7	6.8	27	187.6	36.4	11	55.1	4.8	4
Uttaradith	7.7	6.9	7.0	7.3	22	220.3	55.7	9	57.1	3.4	4
Udorn Dhani	7.3	7.2	5.7	5.9	19	220.2	50.3	4	74.9	4.6	20
Sakol Nakorn	7.3	7.2	6.0	6.6	19	298.8	75.6	9	-	-	-
Pitsanuloke	7.6	7.1	6.8	7.0	23	278.8	53.1	20	61.2	3.2	3
Maesord	7.8	6.7	6.8	6.8	28	281.7	34.7	7	76.0	4.2	19
Mukdaharn	7.5	7.3	7.3	7.6	15	208.5	44.6	15	-	-	-
Roi Et	7.3	7.3	6.1	6.3	13	126.4	41.2	16	-	-	-
Khon Kaen	6.9	6.9	5.9	6.7	13	166.1	79.5	27	-	-	-
Nakorn Sawan	7.6	7.2	6.3	6.8	20	224.9	52.4	17	82.7	3.9	15
Nakorn Rajasima	6.6	6.7	6.5	7.1	17	82.3	20.3	6	127.6	7.6	7
Surindh	7.1	7.2	5.6	6.6	16	134.4	37.9	26	-	-	-
Ubol Rajadhani	7.2	7.4	6.0	6.3	22	137.8	65.0	26	-	-	-
Prachinburi	7.1	7.0	5.9	6.3	20	238.9	58.0	26	-	-	-
Lopburi	7.4	7.1	6.5	7.2	18	181.5	32.4	11	-	-	-
Subarnburi	6.7	6.6	6.9	7.5	14	191.0	75.8	14	-	-	-
Kanchanaburi	7.3	7.0	5.6	6.9	23	116.0	20.7	12	-	-	-
Don Muang	7.3	6.9	7.0	7.6	16	179.4	63.8	18	-	-	-
Aranyapradesa	6.8	7.2	6.3	6.8	26	403.4	98.1	17	88.2	5.0	7
Jolburi	7.2	7.1	6.5	6.9	18	103.2	26.9	3	-	-	-
Sattahib	6.9	6.8	7.8	7.6	12	133.5	62.7	10	136.8	6.6	6
Chantaburi	7.2	7.0	5.0	5.6	29	618.3	92.4	26	72.2	5.0	4
Klong Yai	7.6	7.6	6.2	6.5	28	892.9	135.7	26	-	-	-
Hua Hin	6.5	6.1	6.7	7.2	19	105.2	33.6	26	-	-	-
Prachuab Kirikhan	6.4	7.2	7.0	7.2	11	65.2	20.7	20	-	-	-
Chumporn	7.2	7.4	5.6	6.3	22	75.0	13.3	20	-	-	-
Ranong	8.0	7.9	4.6	4.7	29	663.7	133.8	23	-	-	-
Bandon	6.3	6.6	5.9	6.3	15	131.6	25.1	24	78.9	5.2	7
Nakorn Srithamaraj					No Report						
Phuket	5.7	6.1	7.6	7.6	26	302.9	57.6	12	-	-	-
Kantang	6.8	6.9	5.6	6.7	22	358.2	101.3	20	-	-	-
Songkhla	6.8	6.4	7.9	7.9	9	79.8	30.9	10	152.0	8.0	3
Naradhivas	6.2	6.5	6.3	7.9	11	98.3	19.8	4	-	-	-

สถานี Station	จำนวนวันที่มี Number of days with					
	ท้องฟ้าไม่มีเมฆ Clear	ท้องฟ้ามีเมฆบางส่วน Partly Cloudy	ท้องฟ้ามีเมฆมาก Cloudy	ท้องฟ้ามีเมฆเต็ม Overcast	น้ำค้าง Dew	หมอก Fog
Chiengrai	0	0	27	3	14	0
Mae Hongsorn	0	0	26	4	7	0
Chiengmai	0	0	19	11	0	0
Nan	0	0	19	11	0	0
Lampang	0	0	20	10	17	0
Mae Sarieng	0	0	15	15	5	1
Uttaradith	0	0	19	11	6	0
Udorn Dhani	0	0	19	11	8	0
Sakol Nakorn	0	0	14	16	24	0
Pitsanuloke	0	0	12	18	30	0
Maesord	0	0	15	15	0	2
Mukdaharn	0	0	16	14	15	0
Roi Et	0	0	14	16	0	5
Khon Kaen	0	2	15	13	0	0
Nakorn Sawan	0	0	16	14	2	0
Nakorn Rajasima	0	0	20	10	15	8
Surindh	0	0	19	11	0	0
Ubol Rajadhani	0	0	18	12	0	0
Prachinburi	0	0	18	12	30	1
Lopburi	0	0	15	15	16	0
Subarnburi	0	0	24	6	14	1
Kanchanaburi	0	0	18	12	30	24
Don Muang	0	0	22	8	30	17
Aranyapradesa	0	0	16	14	28	5
Jolburi	0	0	14	16	3	1
Sattahib	0	0	25	5	2	8
Chantaburi	0	0	18	12	5	0
Klong Yai	0	0	9	21	0	2
Hua Hin	0	2	20	8	13	0
Prachuab Kirikhan	0	0	15	15	5	21
Chumporn	0	0	14	16	21	21
Ranong	0	0	4	26	24	30
Bandon	0	0	24	6	29	6
Nakorn Srithamaraj	No Report					
Phuket	0	2	23	5	7	0
Kantang	0	0	22	8	0	4
Songkhla	0	0	26	4	28	1
Naradhivas	0	1	24	5	29	29

สถานี Station	จำนวนวันที่มี Number of days with					
	ฟ้าหรั่ว Haze	ลูกเห็บ Hail	ฟ้าแลบ Lightning	ฟ้าร้อง Thunder	พายุฟ้าคนอง Thunderstorm	พายุสควอล Squall
Chiengrai	0	0	19	17	5	0
Mae Hongsorn	0	0	3	6	1	0
Chiengmai	0	0	19	19	12	0
Nan	0	0	21	18	6	0
Lampang	9	0	10	9	6	0
Mae Sarieng	0	0	8	7	0	0
Uttaradith	0	0	30	22	1	0
Udorn Dhani	0	0	29	20	23	0
Sakol Nakorn	0	0	30	9	2	0
Pitsanuloke	0	0	30	30	23	1
Maesord	0	0	9	9	2	0
Mukdaharn	0	0	14	7	5	0
Roi Et	0	0	25	8	5	0
Khon Kaen	0	0	22	10	5	0
Nakorn Sawan	0	0	1	13	10	0
Nakorn Rajasima	0	0	21	14	11	0
Surindh	0	0	30	24	7	0
Ubol Rajadhani	0	0	20	13	4	0
Prachinburi	0	0	16	16	7	0
Lopburi	0	0	18	12	5	0
Subarnburi	0	0	20	14	7	0
Kanchanaburi	24	0	14	12	9	0
Don Muang	8	0	21	7	7	5
Aranyapradesa	0	0	15	14	7	0
Jolburi	0	0	13	7	8	1
Sattahib	8	0	7	4	1	1
Chantaburi	0	0	18	18	14	0
Klong Yai	0	0	12	11	10	0
Hua Hin	0	0	16	12	12	1
Prachuab Kirikhan	13	0	14	10	10	0
Chumporn	0	0	9	3	0	0
Ranong	9	0	0	0	0	0
Bandon	27	0	9	6	9	1
Nakorn Srithamaraj	No Report					
Phuket	0	0	1	2	1	0
Kantang	0	0	8	2	2	0
Songkhla	1	0	15	5	9	0
Naradhivas	29	0	12	14	13	0

รายงานฝนตกของบางสถานี ประจำเดือน มิถุนายน ๒๔๙๓
ซึ่งได้รับความเอื้อเฟื้อจากกรมเกษตรส่งมาให้

Rainfall Report of some selected stations for month of June 1950
Supplied through the courtesy of Dept. of Agriculture

สถานีตรวจน้ำฝน Rainfall Station	จำนวนฝนตก Amount			ต่างจากปรกติ Departure mm.
	วันฝนตก Rainy day	2493	2492	
ภาคเหนือ Northern Part				
1. Chiengrai *	19	200.6	146.0	+ 1.5
2. Mae Hongsorn *	24	251.9	× ×	+ 89.0
3. Mae Sarieng *	27	187.6	112.2	- 84.1
4. Chiengmai *	24	148.3	86.1	+ 16.4
5. Nan *	16	208.0	79.9	+ 50.9
6. Lampoon	7	127.4	52.5	+ 0.4
7. Lampang *	11	153.5	50.9	+ 35.3
8. Phrae	6	136.6	130.0	+ 7.2
9. Uttaradith *	22	220.3	28.8	+ 2.5
ภาคอีสาน Northeastern Part				
1. Nongkaya	17	319.3	98.3	+ 84.5
2. Udorn Dhani *	19	220.2	87.1	+ 17.9
3. Sakol Nakorn *	19	298.8	98.8	+ 22.5
4. Khon Kaen *	13	166.1	20.2	- 47.8
5. Mahasarakarm	4	121.0	49.5	- 48.6
6. Roi Et *	13	126 4	33.8	- 59.0
7. Mukdaharn *	15	208.5	136.3	+ 34.4
8. Jayabhum	3	56.5	37.5	- 71.1
9. Ubol Rajadhani *	22	137.8	26.8	- 52.9
10. Srisaket	4	145.0	35.0	- 45.5
11. Buriramya	7	71.3	23.6	- 126.7
12. Nakorn Panom	16	435.0	143.3	+ 42.4
13. Surindh *	16	134.4	64.5	- 56.1
14. Nakorn Rajasima *	17	82.3	55.7	- 51.4
ภาคกลาง Central Part				
1. Sukhodhai	20	428.2	77.6	+ 262.2
2. Tak	5	52.4	113.4	- 66.3
3. Maesord *	28	281.7	166.1	+ 25.1
4. Pitsanuloke *	23	278.8	57.7	+ 90.5
5. Kambaenbej	9	303.0	54.0	+ 145.6
6. Bichittra	11	397.5	135.0	+ 210.2
7. Nakorn Sawan *	20	224.9	91.8	+ 94.7
8. Loey	16	120.1	37.7	- 19.6

รายงานฝนตกของบางสถานี ประจำเดือน มิถุนายน ๒๔๙๓
ซึ่งได้รับความเอื้อเฟื้อจากกรมเกษตรส่งมาให้

Rainfall Report of some selected stations for month of June 1950
Supplied through the courtesy of Dept. of Agriculture.

สถานีตรวจน้ำฝน Rainfall Station	จำนวนฝนตก Amount			ต่างจากปรกติ Departure mm.
	วันฝนตก Rainy day	2493	2492	
9. Bejraburana	23	262.2	56.0	+ 91.4
10. Utaya Dhani	16	232.4	109.6	+ 94.0
11. Jayanath	6	47.3	15.2	91.0
12. Singhaburi	9	82.5	12.0	- 43.1
13. Lopburi *	18	181.5	49.4	+ 35.9
14. Angthong	17	263.5	127.2	+ 80.9
15. Saraburi	10	253.9	129.9	25.6
16. Subarnburi *	14	191.0	69.6	+ 77.4
17. Ayudhaya	9	200.8	72.1	+ 9.9
18. Nakorn Nayok	2	270.5	152.7	- 69.7
19. Patoom Dhani	6	87.3	84.5	- 56.6
20. Kanchanaburi *	23	116.0	69.1	+ 27.6
21. Nondhaburi	12	109.6	99.2	+ 55.8
22. Nakorn Pathom	2	30.9	134.3	- 110.5
23. Don Muang *	16	179.4	85.8	+ 16.8
24. Dhonburi	6	127.5	133.0	- 30.0
25. Bangkok *	20	164.3	115.5	+ 12.6
26. Samudra Prakarn	15	173.8	58.0	+ 53.7
27. Samudra Sakorn	13	188.3	72.9	71.5
28. Samudra Songkram	6	66.0	68.3	- 74.5
ภาคบูรพา Eastern Part				
1. Prachinburi *	20	238.9	× ×	- 59.8
2. Aranyapradesa *	26	103.4	89.9	+ 200.0
3. Chaxerngsao	7	170.5	33.7	+ 12.1
4. Jolburi *	18	103.2	96.0	- 44.0
5. Sattahib *	12	133.5	31.9	+ 55.3
6. Rayong	1	170.0	112.1	26.6
7. Chantaburi *	29	618.3	363.0	+ 167.6
8. Trad	21	738.0	309.5	167.9
ภาคใต้ Southern Part				
1. Rajaburi	14	134.9	79.[illegible]	+ 18.7
2. Bejraburi	11	141.8	46.0	1.2
3. Hua Hin *	19	105.2	48.8	+ 37.3
4. Prachuab Kirikhan *	11	65.2	50.7	38.1
5. Chumporn *	22	75.0	155.1	99.8
6. Ranong *	29	663.7	1073.6	108.9

รายงานฝนตกของบางสถานี ประจำเดือน มิถุนายน ๒๔๙๓
ซึ่งได้รับความเอื้อเฟื้อจากกรมเกษตรส่งมาให้

Rainfall Report of some selected stations for month of June 1950
Supplied through the courtesy of Dept. of Agriculture.

สถานีตรวจน้ำฝน Rainfall Station	จำนวนฝนตก Amount			ต่างจากปรกติ Departure mm.
	วันฝนตก Rainy day	2493	2492	
7. Bandon *	15	131.6	84.2	- 17.4
8. Surasdra Dhani	...	...	15.0	-
9. Pang-Nga	15	343.1	590.5	- 136.3
10. Nakorn Srithamaraj *	...	...	179.7	-
11. Krabi	...	...	...	-
12. Phuket *	26	302.9	454.1	+ 36.6
13. Padalung	4	148.0	110.0	+ 106.9
14. Trang	...	...	...	-
15. Songkhla *	9	79.8	68.3	- 1.6
16. Pattani	4	67.9	44.9	- 46.8
17. Satul	...	...	...	-
18. Yala	8	69.2	132.8	- 56.1
19. Naradhivas *	11	98.3	52.1	- 46.7

* ผลการตรวจของสถานีตรวจอากาศกรมอุตุนิยมวิทยา
Data from Meteorological Department

— ไม่มีฝนตก No Rainfall

... ไม่ได้รับรายงาน No Report

× × ไม่มีเครื่องวัดฝน No Raingauge

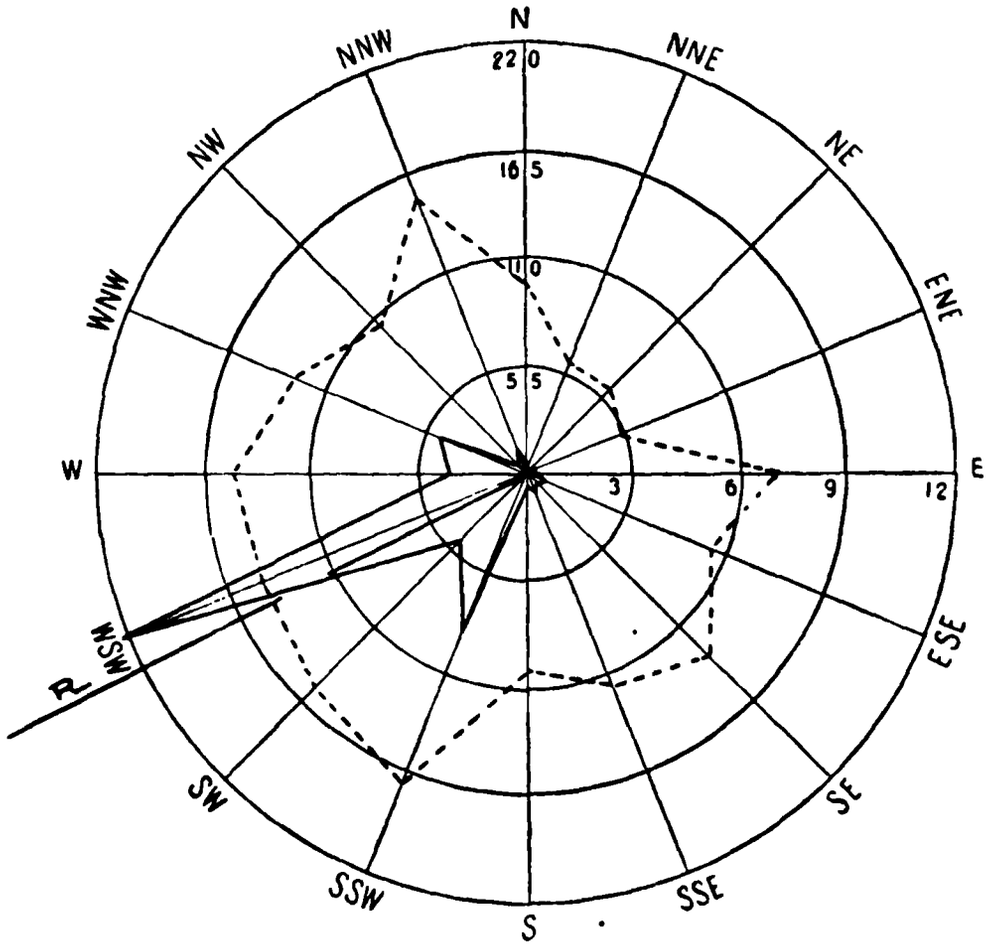

ผลสรุปการตรวจลมรายชั่วโมงของสถานี กรุงเทพฯ

Wind-Rose of Bangkok

เดือนมิถุนายน ๒๔๙๓ ทิศร่วม (Resultant Direction) S 26° 36′ W June 1950

ทิศ Direction		N	NNE	NE	ENE	E	ESE	SE	SSE	S	SSW	SW	WSW	W	WNW	NW	NNW	Calm
ความถี่	ชม. Hrs.	4	1	2	4	3	12	8	11	7	88	48	225	39	49	5	17	197
Frequency	%	0.6	0.1	0.3	0.6	0.4	1.7	1.1	1.5	1.0	12.2	6.7	31.2	5.4	6.8	0.7	2.4	27.4
ความเร็วรวม Distance Travelled	กม. Km.	20.8	3.2	6.4	11.2	20.8	65.6	57.6	70.4	38.4	820.8	401.6	1801.6	321.6	341.8	28.8	139.2	-
ความเร็วเฉลี่ย Mean Velocity	กม./ชม. Km/hr.	5.2	3.2	3.2	2.8	6.9	5.5	7.2	6.4	5.5	9.3	8.4	8.0	8.2	7.0	5.8	8.2	-

——— เส้นความถี่ของลมในทิศต่าง ๆ เป็นจำนวนชั่วโมง

- - - - - ความเร็วลมเฉลี่ยเป็น กม./ชม. ในทิศต่าง ๆ

บัญชีรายการที่ตั้งสถานีตรวจอากาศชายทะเล

List of Coastal Meteorological Stations with their Geographical Positions

สถานี Station	ตำบลที่ของสถานี Geographical Positions						สูงเป็นเมตร Altitude in m.	หมายเหตุ Remarks
	แลต. Lat.	น. N.		ลอง. Long.	อ. E.			
สันดอน San Don	13°	26'	31"	100°	36'	16"	19.0	
เกาะจวง Koh Chuang	12°	30'	56"	100°	57'	33"	150.0	
เกาะไผ่ Koh Phai	12°	55'	51"	100°	40'	25"	144.0	
แหลมสิงห์ Laem Sing	12°	28'	07"	102°	03'	43"	82.4	
เกาะปราบ Koh Prab	09°	13'	20"	99°	15'	25"	78.0	
หินสัมปะยื้อ Hin Sumpayue	13°	11'	55"	100°	48'	07"	11.3	
แหลมตาชี Laem Ta Chi	06°	57'	00"	101°	17'	36"	29.4	
เกาะตะเภาน้อย Koh Tapau Noi	07°	49'	49"	98°	25'	37"	55.0	
ระยอง Ra Yong	12°	39'	37"	101°	16'	26"	18.5	
แหลมงอบ Leam Ngob	12°	10'	1"	102°	23'	46"	11.0	
หลังสวน Lang Suan	9°	56'	32"	99°	09'	45"	14.0	

สรุปผลการตรวจอุตุนิยมวิทยาของสถานีตรวจอากาศชายฝั่งทะเล ประจำเดือน มิถุนายน พ.ศ. ๒๔๙๓

Summary of Meteorological Observations for Coastal Stations for month of June 1950

สถานี Station	จำนวนเมฆ Cloud Amount	ลมผิวพื้น Surface Wind								
		ทิศร่วม R.S. ๐๗๐๐	ความแน่ทิศ S.D. % ๐๗๐๐	ทิศร่วม R.S. ๑๓๐๐	ความแน่ทิศ S.D. % ๑๓๐๐	ทิศร่วม R.S. ๑๖๐๐	ความแน่ทิศ S.D. % ๑๖๐๐	ทิศลมที่พัดมากที่สุด Dominating Wind	กำลังลมเฉลี่ย Average force Bf. Scale	กำลังลมแรงที่สุด Maximum Force of Wind
สันดอน San Don	6.7	S 18°W	41	S 15°W	88	S 15°W	88	S	2.3	7
เกาะจวง Koh Chuang	7.0	S 60°W	79	S 55°W	92	S 54°W	85	SW	3.4	5
เกาะไผ่ Koh Phai	6.0	S 16°W	82	S 17°W	79	S 17°W	79	S	3.3	7
แหลมสิงห์ Laem Sing	6.8	N 76°W	54	S 60°W	79	S 72°W	65	W	3.3	5
เกาะปราบ Koh Prab	4.3	S 1°W	98	S 35°W	80	S 9°W	83	S	1.6	5
หินสัมปะยื่อ Hin Sumpayue	6.2	S 62°W	63	S 62°W	78	S 32°W	74	SW	3.0	7
แหลมตาชี Laem Ta Chi	5.6	S 22°W	88	N 22°W	71	N 82°W	46	SW	2.4	7
เกาะตะเภาน้อย Koh Tapau Noi	6.7	S 88°W	85	S 85°W	76	S 83°W	86	W	2.4	6
ระยอง Ra Yong	6.4	S 39°W	84	S 42°W	93	S 42°W	97	SW	2.4	5
แหลมงอบ Laem Ngob	[illegible]	N 68°E	[illegible]	S 30°W	46	S [illegible]	21	W	2·8	[illegible]
หลังสวน Lang Suan	5.8	S 56°W	75	S 55°W	68	S 73°W	79	W	2.2	9

สรุปผลการตรวจอุตุนิยมวิทยาของสถานีชายทะเล ประจำเดือน มิถุนายน พ.ศ. ๒๔๙๓

Summary of Meteorological Observations for Coastal Stations for month of June 1950

สถานี Station	จำนวนวันที่มี Number of days with												หมายเหตุ Remarks
	ท้องฟ้าไม่มีเมฆ Cloudless Sky	ท้องฟ้ามีเมฆบางส่วน Partly Cloudy Sky	ท้องฟ้ามีเมฆมาก Cloudy Sky	ท้องฟ้ามีเมฆเต็ม Overcast	หมอก Fog	ฟ้าหรัว Haze	ฟ้าแลบ Lightning	ฟ้าร้อง Thunder	ฝนลอง Drizzle	ฝน Rain	พายุฟ้าคนอง Thunder storm	พวยน้ำ Water Spout	
สันดอน San Don	--	1	27	2	--	2	3	3	2	7	--	--	
เกาะจวง Koh Chuang	--	1	16	13	--	--	8	3	6	9	--	--	
เกาะไผ่ Koh Phai	--	3	27	--	21	--	27	22	7	17	--	--	
แหลมสิงห์ Laem Sing	--	1	18	11	6	1	20	20	22	22	3	--	
เกาะปราบ Koh Prab	--	16	14	--	--	18	--	--	2	7	--	--	
หินสัมปะยื่อ Hin Sampayue	--	2	24	4	2	6	10	1	7	14	--	--	
แหลมตาชี Laem Ta Chi	--	--	30	--	--	7	8	13	6	6	--	--	
เกาะตะเภาน้อย Koh Tapau Noi	--	--	18	12	--	15	-1	1	6	13	--	--	
ระยอง Ra Yong	--	--	28	2	--	3	--	--	--	11	--	--	
แหลมงอบ Laem Ngob	--	--	14	6	--	19	4	11	29	26	5	--	
หลังสวน Lang Suan	--	3	26	1	1	23	6	1	9	6	--	--	

สรุปผลการตรวจอุตุนิยมวิทยาของสถานีชายทะเล ประจำเดือน มิถุนายน พ.ศ. ๒๔๙๓ ลักษณะทะเลและคลื่นใต้น้ำ

Summary of Meteorological Observations for Coastal Stations for month of June 1950 State of Sea and Swell

สถานี Station	จำนวนวันที่มี Number of days with									หมายเหตุ Remarks
	ทะเลราบ Calm Sea	ทะเลเรียบ Smooth Sea	คลื่นเล็กน้อย Slight Sea	คลื่นปานกลาง Moderate Sea	คลื่นจัด Rough Sea	คลื่นจัดมาก Very Rough Sea	คลื่นใหญ่ High Sea	คลื่นใหญ่มาก Very high Sea	คลื่นใต้น้ำ Swell	
สันดอน San Don	15	13	1	1	--	--	--	--	21	
เกาะจวง Koh Chuang	3	4	16	7	--	--	--	--	30	
เกาะไผ่ Koh Phai	5	7	16	2	--	--	--	--	27	
แหลมสิงห์ Laem Sing	2	9	14	5	--	--	--	--	28	
เกาะปราบ Koh Prab	1	11	16	2	--	--	--	--	1	
หินสัมปะยื่อ Hin Sumpayue	--	6	22	2	--	--	--	--	30	
แหลมตาชี Laem Ta Chi	--	10	13	7	--	--	--	--	30	
เกาะตะเภาน้อย Koh Tapau Noi	6	9	12	3	--	--	--	--	30	
ระยอง Ra Yong	3	24	3	--	--	--	--	--	--	
แหลมงอบ Laem Ngob	3	13	12	2	--	--	--	--	30	
หลังสวน Lang Suan	4	21	5	--	--	--	--	--	4	

กรมอุตุนิยมวิทยา แห่งราชนาวี

METEOROLOGICAL DEPARTMENT
ROYAL THAI NAVY

นาวาเอก จรูญ วิชยาภัย บุนนาค
เจ้ากรม
Capt. Charoon V. Bunnag R.T.N.,
Director

รายงานอุตุนิยมวิทยาประจำเดือน

ปีที่ ๑๕ ฉบับที่ ๗

กรกฎาคม ๒๔๙๓

รวบรวมขึ้นตามคำสั่งผู้บัญชาการทหารเรือ

MONTHLY METEOROLOGICAL BULLETIN

Vol. 15 Part 7

July 1950

Prepared by order of the Commander in Chief of the Royal Thai Navy
Bangkok, Thailand

พิมพ์ที่โรงพิมพ์กรมอุทกศาสตร์ ธนบุรี

สารบาญ
INDEX

หน้า

Page

น้ำ Introduction ... ก A

ชี้แสดงรายการที่ตั้งสถานีตรวจอากาศ List of Meteorological Stations with their Geographical Positions ... 1

มพ้าอากาศ A Summary ... 2

งานผลการตรวจรายชั่วโมงประจำเดือนของสถานีกลางกรุงเทพ ฯ สำหรับ

urly values for Central Station Bangkok of

ความกดอากาศ Pressure

อุณหภูมิ Temperature

ความชื้นสัมพัทธ์ Relative Humidity

ลม Surface Winds

ฝน Rainfall ... 4

งานผลการตรวจเฉพาะเวลา 0700 1000 1800 1600

bservations at fixed hours of

ทรรศนะวิสัย Visibility

จำนวนเมฆ Amount of Clouds

ชนิดของเมฆ Form of Clouds ... 10

งานค่าเฉลี่ยประจำวันและประจำเดือนของผลการตรวจอุตุนิยมต่าง ๆ และสรุป
ผลการตรวจประจำเดือนของสถานีกลางกรุงเทพ ฯ

ily and Monthly values of Meteorological Elements and Monthly

Summary of Central Station, Bangkok ... 12

รุปผลการตรวจอุตุนิยมประจำเดือนของบางสถานี Summary of Observations of some selected Stations ... 14

งานฝนประจำเดือน Monthly Rainfall report ... 26

รุปผลการตรวจลมประจำเดือนของสถานีกลางกรุงเทพ ฯ

Wind-rose of Central Station, Bangkok ... 29

รุปผลการตรวจลมประจำเดือนของสถานีสัตหีบ

Wind-rose of Station, Sattahib ... 30

รุปผลการตรวจอุตุนิยมวิทยาของสถานีชายทะเล

Summary of Meteorological Observations for Coastal Stations ... 31

คำนำ

PREFACE

1. สถานีตรวจอากาศกลางกรุงเทพ ฯ แห่งกองสถานีตรวจอากาศ กรมอุตุนิยมวิทยา ตั้งอยู่ที่ถนนกรุงเทพฯ – สมุทรปราการ ใกล้หลักเขตเทศบาล จังหวัดพระนคร ในแลต. 13° 44′ 30″ น. ลอง 100° 29′ 33″ อ. สูงของบาโรเมตรจากระดับทะเล 2.82 เมตร สำหรับสถานีอื่น ๆ ได้มีรายการแจ้งอยู่ในตารางแล้ว.

The Central Meteorological at Bangkok is situated in Lat. 13° 44′ 30″ N., long. 100° 29′ 33″ E., height of barometer, 2.82 metres above Mean Sea-level.

2. เวลาที่ใช้ในการตรวจอุตุนิยมวิทยาใช้เวลากรุงเทพฯ มีการตรวจอุตุนิยมวิทยาวันละ 5 เวลา คือ 0700, 1000, 1300, 1600 และ 1900 นอกจากเวลาที่กล่าวนี้ มีการตรวจเป็นรายชั่วโมง ซึ่งใช้ผลการตรวจจากเครื่องอัตตโนมัติ.

For all readings local standard time is used. Five direct observations are made at 3 hour intervals from 0700 to 1900 105th. degree M.E.G. standard time, namely 0700, 1000, 1300, 1600 and 1900. Hourly readings besides the above 5 direct observations are taken from the instrumental records.

3. ความกดอากาศได้แก้อุณหภูมิ แลตติจูด และระดับทะเลแล้ว.

Barometric readings are corrected for temperature, latitude and Mean Sea-level.

4. ทิศและความเร็วลมเป็นรายชั่วโมง ตรวจโดยเครื่องวัดลมชนิดอัตตโนมัติแบบไดนส์.

Hourly directions and velocities of the wind are taken from the record sheets of the Dine Pressure Tube Anemograph.

5. เธอร์โมเมตรทุกชนิดได้ติดตั้งไว้ในเรือนเธอร์โมเมตรแบบสเตเวนสัน.

All thermometers are installed in Stevenson Screen.

6. บรรดาเครื่องหมายต่าง ๆ ของลมฟ้าอากาศและปรากฏการณ์บางอย่างในอุตุนิยมวิทยา ดังแสดงในช่องหมายเหตุลมฟ้าอากาศใช้ตามแบบของสากล มีความหมายดังต่อไปนี้ :–

International Symbols are used in registering the state of weather and other meteorological phenomena.

ท้องฟ้าไม่มีเมฆ Clear

ท้องฟ้ามีเมฆบางส่วน Partly cloudy

ท้องฟ้ามีเมฆมาก Cloudy

ท้องฟ้ามีเมฆเต็ม Overcast

หมอกต่ำตามพื้นดินหรือทะเล Ground fog at station or sea

ฟ้าหรัวแห้ง ทรรศนะวิสัยเกินกว่า 1000 เมตร Haze

ฟ้าแลบในระยะไกล Lightning

ฟ้าหรัวชื้น (หมอกบาง) ทรรศนะวิสัยตั้งแต่ 1000 เมตร ขึ้นไป Mist

หมอก ทรรศนะวิสัยต่ำกว่า 1000 เมตร Fog

พายุฝน Squall

ฝนละออง Drizzle

ฝน Rain

ฝนผ่าน Shower

ฝนผ่านหรือฝนที่มีลูกเห็บเล็กน้อยหรือปานกลาง Showers with slight or moderate hail

พายุฟ้าคะนอง Thunderstorm

พายุฟ้าคะนองอย่างอ่อนมีฝน Slight thunderstorm

พายุฟ้าคะนองอย่างอ่อนมีลูกเห็บ Slight thunderstorm with hail

พายุฟ้าคะนองอย่างปานกลางมีฝน Moderate thunderstorm

พายุฟ้าคะนองอย่างปานกลางมีลูกเห็บ Moderate thunderstorm with hail

พายุฟ้าคะนองอย่างแรงมีฝน Heavy thunderstorm

พายุฟ้าคะนองอย่างแรงมีลูกเห็บ Heavy thunderstorm with hail

อาทิตย์ทรงกลด Solar halo

จันทร์ทรงกลด Luna corona

ฟ้าร้อง Thunder

น้ำค้าง Dew

กรมอุตุนิยมวิทยา แห่งราชนาวี
กรุงเทพฯ ๒๙ มิถุนายน พ.ศ. ๒๔๙๓

นาวาเอก จรูญ วิชยาภัย บุนนาค
เจ้ากรม

Meteorological Department,
Royal Thai Navy,
Bangkok, 29th June 1950

Charoon V. Bunnag
Captain, R.T.N.
Director.

บัญชีแสดงรายการที่ตั้งสถานีตรวจอากาศ

List of Meteorological Stations with their Geographical Positions.

สถานี Station	ตำบลที่ตั้งสถานี Geographical Positions				
	แลต. Lat. °	น. N. ′	ลอง. Long. °	อ. E. ′	สูงเป็นเมตร Alt. in m.
Chiengrai	19	54	99	49	378
Mae Hongsorn	19	18	97	50	271
Chiengmai	18	47	98	59	314
Nan	18	47	100	47	201
Lampang	18	12	99	24	220
Mae Sarieng	18	10	97	50	314
Uttaradith	17	37	100	08	63
Udorn Dhani	17	26	102	46	178
Sakol Nakorn	17	10	104	09	160
Pitsanuloke	16	50	100	16	50
Maesord	16	40	98	33	210
Mukdaharn	16	33	104	44	138
Roi Et	16	03	103	41	140
Khon Kaen	16	20	102	51	157
Nakorn Sawan	15	48	100	10	28
Nakorn Rajasima	14	58	102	07	181
Surindh	14	53	103	29	145
Ubol Rajadhani	15	15	104	53	123
Prachinburi	14	10	101	10	-
Lopburi	14	48	100	37	13
Subarnburi	14	30	99	50	-
Kanchanaburi	14	01	99	32	28
Don Muang	13	55	100	36	3
Aranyapradesa	13	42	102	35	44
Jolburi	13	22	100	59	6
Sattahib	12	39	100	53	55
Chantaburi	12	37	102	07	5
Klong Yai	11	47	102	53	4
Hua Hin	12	34	100	48	3
Prachuab Kirikhan	11	48	99	48	5
Chumporn	10	27	99	15	3
Ranong	09	58	98	38	35
Bandon	09	08	99	18	3
Nakorn Srithamaraj	08	25	99	58	5
Phuket	07	58	98	24	3
Kantang	07	24	99	31	3
Songkhla	07	13	100	36	4
Naradhivas	06	26	101	50	4

ลมฟ้าอากาศในเดือน กรกฎาคม พ.ศ. ๒๔๙๓ โดยสังเขป

ต้นสัปดาห์แรกปรากฏดีเปรสชั่นอยู่ตอนใต้สุดของเกาหลี หย่อมความกดอากาศต่ำมีอยู่ทางอินโดจีนเหนือ และในวันที่ ๓ ได้ขยายขอบเขตถึงพม่าภาคเหนือ บริเวณความกดต่ำก่อตัวขึ้นด้วย ทางทิศตะวันตกเฉียงใต้ของจีนในคาบนี้ แถบความกดต่ำได้ทอดออกจากอินโดจีนเหนือ ผ่านทะเลจีนเหนือ และเกาะลูซอนเหนือไปจดหมู่เกาะคาโรรินส์ ทิศทางลมด้านประเทศไทยเป็นตะวันตกเฉียงใต้และตะวันตก

ในตอนต้นสัปดาห์ที่สอง มีแนวปะทะคงที่ทอดไปทางทิศตะวันออกภาคตะวันออกเฉียงใต้ จากภาคเบงคอลไปจนถึงอินโดจีนเหนือ และต่อไปทางตะวันออกเฉียงเหนือ วันที่ ๙ แนวความกดต่ำประจำทางตะวันตกทอดออกจากบริเวณความกดต่ำที่อยู่ทางตะวันตกของเมืองกัลกัตตา ผ่านเหนือเมืองย่างกุ้งมาถึงภาคเหนือและภาคอีสานของประเทศไทย ตั้งแต่วันที่ ๑๓ มีบริเวณความกดต่ำกว้างใหญ่ปกคลุมประเทศจีน กับทางด้านแปซิฟิคทางตะวันออกของฟิลลิปปินส์ ในวันที่ ๑๔ เวลา ๗ น. ปรากฏดีเปรสชั่น อยู่ห่างจาก เกาะลูซอนไปทางทิศตะวันออกเฉียงเหนือประมาณ ๓๐๐ ไมล์ และในวันรุ่งขึ้นไปอยู่ทางด้านตะวันออกของเกาะฟอร์โมซา แล้วอ่อนกำลังลง.

ในวันที่ ๑๗ ของสัปดาห์ที่สาม ดีเปรสชั่นที่ว่านี้เคลื่อนไปอยู่ทางทิศตะวันออกเฉียงใต้ของเกาะฟอร์โมซา ในวันที่ ๑๘ ไปอยู่ประมาณแลต. ๒๕.๕° น. ลอง. ๑๒๘.๖° อ. แล้วเคลื่อนตัวไปทางเหนือภาคตะวันตกเฉียงเหนือ ซึ่งมีกำลังลมใกล้ศูนย์กลาง ๖๐–๖๕ น็อต ในวันที่ ๒๐ ไปอยู่ห่างจากกิวชิวตอนใต้ไปทาง ทิศตะวันตกประมาณ ๘๐ ไมล์ เคลื่อนตัวต่อไปทางทิศเหนือช้าๆ แล้วสิ้นกำลังลงในวันรุ่งขึ้น มรสุมตะวันตกเฉียงใต้ด้านไทยกับในอ่าวพัดแรงขึ้นในระยะนี้

ในสัปดาห์สุดท้าย มีความกดต่ำในอ่าวตังเกี๋ย ในวันที่ ๒๔ ปรากฏพายุหมุนโซนร้อนอยู่ห่างจากเกาะฟอร์โมซาไปทางตะวันออกประมาณ ๕๐ ไมล์ จากบริเวณนี้แถบความกดต่ำทอดไปทางตะวันตกผ่านใต้ช่องกงไปจนบริเวณความกดต่ำในอ่าวตังเกี๋ย พายุนี้ในวันที่ ๒๖ ไปอยู่ประมาณแลต. ๒๕° น. ลอง. ๑๒๔.๕° อ. เคลื่อนตัวต่อไปทางตะวันออกเฉียงเหนือ

อุณหภูมิเฉลี่ยอยู่ในระดับเช่นเดียวกันกับเดือนที่แล้วมา และใกล้เคียงปรกติ อย่างสูงสุดในเดือนนี้ตรวจได้ ๓๖.๔° ซ. (๙๗.๖° ฟ.) ที่นครราชสีมา และอย่างต่ำที่สุด ๑๙.๖° ซ. (๖๗.๓° ฟ.) ตรวจได้ที่จันทบุรี

ฝนแม้ว่าจะตกแผ่ทั่วไปก็ดี แต่ปริมาณไม่พอเพียงเป็นส่วนมากของประเทศตลอดภาคอีสาน และในส่วนมากของภาคเหนือและภาคกลาง ฝนแล้งเป็นระยะเวลานาน ทางปักษ์ใต้ฝนกลับดี และตกมากกว่าปรกติ ปรากฏพายุฝนฟ้าคะนองอย่างแรงทางด้านชลบุรี สัตหีบ ชุมพร และบ้านดอน.

A Summary of Weather Condition During July 1950

The first of July 1950 opened with a depression in the extreme south of Korea on the 1st. Low cells rsisted over Northern Indochina and on the 3rd extended to North Burma. Low pressure area also developed over outhwest China at this period. A trough extended from low area over North Indochina across North China Sea d North Luzon to the Carolines. The prevailing winds over Thailand were mainly Southwest and West.

At the beginning of the second week, a stationary front extended Eastsoutheastwards from the Province Bengal to North Indochina and continued Northeastwards. On the 9th a westerly trough stretched out from the w to West of Calcutta passing North of Rangoon to North and Northeast Thailand. Since the 13th a large area low pressure covered China and also the Pacific to the East of the Philippines. On the 14th at 0000Z a tropical pression developed about 300 miles Northeast of Luzon and was located East of Formosa the next day and eakening.

On the 17th in the third week the said depression was centred Southeast of Formosa. It was located to e vicinity of lat. 25.5° N., long. 128.6° E. on the 18th moving Northnorthwest with wind 60 – 65 knots near the ntre. On the 19th it was near lat. 29° N., long. 128° E. moving Northnotheast. Position on the 20th at 0000Z s 80 miles West of South Kyushu moving slowly northwards. On the 21st it was located about lat. 34.8° N., ng. 127.6° E., movement was as previously and weakening, passed over Korea and filled up. Southwest Monsoon er Thailand and in the Gulf was active at this period.

In the last week of the month, a deep low existed over the Gulf of Tonkin. On the 24th a tropical orm was located 50 miles East of Formosa, from where an active trough ran Westwards through South of Hong ong into a deep low over the Gulf of Tonkin. On the 25th it was centred about lat. 24° N., long. 121° E. The xt day was charted near lat. 25° N., long. 124.5° E. moving Northeast. On 27th another tropical depression was cated about 100 miles Southwest of Hong Kong moving slowly Northwest and died out the next day, and another e, 250 miles West of Calcutta. Pressure remained low over India, Upper Burma, South China and North Indochina this period. High persisted over the North Pacific.

Mean temperature was similar to last month, and generally around normal. The extremes for the month ere 36.4° C. (97.6° F.) at Nakorn Rajasima (Northeast Thailand) on the 21st., 19.6° C. (67.3° F.) at Chantaburi n the 10th.

Rainfall although fairly well distributed was greatly lacking in amout over the greater part of the country. ver Northeast Thailand and most of the region in the North and Central Thailand absolute drought prevailed ng the month. In South Thailand, rain was good and mostly above normal. Most violent thunderstorms were rted in the region of Jolburi and Sattahib (East coast of Gulf of Thailand), Chumporn and Bandon (South ailand.)

ความกดอากาศรายชั่วโมงประจำวันเป็นมิลลิบาร์ ๑๐๐๐ + จำนวนในตาราง

Barometric Pressure at Sea level in Millibars 1000 + The numbers in the tables

เวลา / วันที่	เวลากรุงเทพ ฯ								Bangkok Standard Time				Time / Date
	1	2	3	4	5	6	7	8	9	10	11	12	
1	08.19	07.48	07.38	07.24	07.24	07.31	07.71	08.21	08.32	08.16	08.21	07.62	1
2	07.92	07.24	06.93	06.78	06.80	07.12	07.46	07.81	08.61	08.66	08.66	08.56	2
3	08.96	08.68	08.20	07.94	07.84	08.21	08.72	09.01	09.12	09.12	09.06	08.72	3
4	09.52	09.05	08.88	08.76	08.62	08.72	09.12	09.36	09.81	10.56	10.51	10.21	4
5	10.08	09.56	09.26	09.02	09.07	09.41	09.92	10.21	10.72	10.76	10.72	10.21	5
6	09.86	09.82	09.78	09.58	09.71	09.81	10.61	10.96	11.12	11.36	11.01	10.61	6
7	09.81	09.20	08.99	08.76	08.84	08.96	09.12	09.52	09.86	09.92	09.81	08.96	7
8	09.52	09.07	08.93	08.69	08.65	08.61	08.72	08.91	09.01	09.12	09.12	08.72	8
9	07.76	07.08	06.90	06.74	05.98	06.42	07.06	07.36	07.76	08.26	07.81	07.41	9
10	06.56	05.77	05.66	05.68	05.70	05.92	06.51	06.91	07.01	07.81	07.71	06.96	10
11	07.71	07.33	07.20	07.07	07.39	07.81	08.16	08.51	08.72	09.01	09.31	09.31	11
12	10.56	10.40	10.19	09.73	09.57	09.52	09.71	10.21	10.61	10.72	10.72	10.60	12
13	09.62	08.84	08.58	08.48	08.30	08.26	08.61	08.82	09.36	09.52	09.31	08.56	13
14	07.92	07.64	07.43	07.09	06.95	06.82	07.12	07.52	07.71	07.70	07.81	07.46	14
15	08.59	07.76	07.58	07.22	06.66	06.91	07.31	07.71	07.71	07.86	08.26	07.46	15
16	07.62	07.24	06.86	06.69	06.30	06.61	06.72	07.12	07.71	07.76	07.62	07.46	16
17	07.12	07.01	06.78	06.72	06.42	06.21	06.61	07.12	07.01	07.31	07.31	06.90	17
18	08.11	08.08	07.82	07.45	06.93	06.61	06.72	07.01	07.71	07.92	07.86	07.22	18
19	07.06	06.61	06.02	05.71	05.46	05.36	05.52	06.11	06.16	08.02	07.76	05.71	19
20	06.56	05.85	05.74	05.73	05.72	05.81	06.21	06.32	07.12	07.22	07.12	06.56	20
21	06.16	06.04	05.88	06.08	06.25	06.51	06.91	07.01	07.41	07.31	06.66	05.92	21
22	06.42	06.11	05.86	05.81	05.86	06.61	07.31	07.81	07.92	08.16	08.02	07.46	22
23	08.02	07.86	07.62	07.62	07.22	07.12	07.52	07.52	07.71	07.92	07.22	06.56	23
24	05.22	04.97	06.86	04.59	04.50	04.51	04.72	05.31	05.41	05.52	05.62	04.91	24
25	04.61	03.85	02.29	02.93	02.93	03.01	03.12	03.52	04.42	04.26	04.56	04.26	25
26	04.61	04.23	04.00	04.17	04.29	04.61	05.22	05.52	05.41	05.46	05.31	05.31	26
27	06.70	06.32	05.94	05.83	05.04	04.72	05.52	06.21	06.72	07.22	07.12	07.06	27
28	06.36	05.08	04.74	04.57	04.32	04.21	06.11	06.51	07.12	07.71	07.22	06.72	28
29	07.04	06.93	06.76	06.74	06.84	06.91	07.52	07.92	08.32	08.51	08.51	08.51	29
30	08.42	08.08	07.94	08.00	08.06	08.16	08.91	09.12	09.46	09.71	10.11	09.71	30
31	09.46	09.24	08.98	08.69	08.60	08.72	09.12	09.31	09.81	10.16	10.21	09.86	31
เฉลี่ย	07.79	07.37	07.16	06.97	06.84	06.95	07.41	07.76	08.09	08.35	08.27	07.79	Mean

เวลา / วันที่	13	14	15	16	17	18	19	20	21	22	23	24	Time / Date
1	07.12	06.72	06.42	05.52	06.21	06.21	06.51	07.01	07.64	08.23	08.48	08.25	1
2	08.21	06.96	06.66	06.26	06.42	06.72	07.81	08.16	09.08	09.10	09.12	09.44	2
3	07.92	07.46	06.82	06.51	06.42	07.01	07.52	08.91	09.45	10.08	10.23	10.17	3
4	08.91	07.81	07.31	07.12	07.31	08.02	08.26	09.22	09.81	10.40	10.30	10.24	4
5	09.22	08.82	08.21	07.46	06.96	07.71	08.61	09.22	09.54	10.18	10.38	10.30	5
6	09.92	08.61	07.62	07.06	06.91	07.12	07.76	08.21	08.75	09.28	09.43	09.47	6
7	08.72	07.52	07.76	06.32	06.51	07.12	07.71	07.92	08.84	09.16	09.79	09.85	7
8	07.92	07.01	05.92	05.31	04.72	04.72	05.92	06.56	07.48	08.10	08.62	08.54	8
9	06.61	05.76	04.56	04.26	05.22	04.56	04.56	05.41	06.22	06.63	06.78	06.80	9
10	06.66	05.81	04.56	04.21	04.42	04.91	05.01	05.52	06.13	07.05	07.37	07.79	10
11	08.51	07.82	07.36	07.36	07.36	08.21	08.21	08.61	09.60	10.08	10.63	10.67	11
12	09.86	08.91	08.02	07.46	07.01	07.71	07.92	08.11	08.92	09.83	10.14	10.00	12
13	08.11	07.41	06.51	05.46	05.12	05.22	05.92	06.51	07.47	08.13	08.48	08.25	13
14	07.06	05.92	05.31	04.72	04.42	04.72	05.52	06.61	07.39	08.26	09.18	09.12	14
15	06.91	06.26	05.01	04.16	03.76	04.11	05.12	05.52	06.52	07.56	07.74	07.85	15
16	07.01	06.32	05.71	05.41	05.01	05.01	05.81	05.92	06.16	06.72	07.46	07.52	16
17	06.51	06.11	05.71	04.66	04.42	04.26	04.91	05.31	06.19	07.37	08.15	08.13	17
18	06.82	05.71	04.91	04.61	04.02	03.81	04.51	05.01	06.26	07.31	07.76	07.52	18
19	04.26	03.81	03.22	02.61	02.72	02.91	04.32	05.01	05.50	06.48	06.58	06.84	19
20	06.16	05.41	04.32	03.71	03.81	04.11	04.21	04.91	05.72	05.83	06.14	06.15	20
21	05.41	05.06	04.21	03.62	03.76	04.11	04.51	04.91	05.22	06.21	06.82	06.91	21
22	07.01	05.92	05.31	04.42	04.32	04.72	05.92	07.06	07.76	07.81	08.02	08.16	22
23	05.22	04.61	03.92	03.62	03.52	03.71	04.11	04.42	05.54	05.96	06.24	06.00	23
24	04.22	03.71	03.36	03.01	02.66	02.82	03.71	04.51	04.80	05.79	05.83	05.37	24
25	03.71	03.46	03.01	02.72	03.06	03.41	03.81	03.92	04.23	04.95	05.24	05.04	25
26	05.46	04.66	04.26	03.92	03.86	04.26	05.12	06.16	06.66	06.97	07.33	07.28	26
27	06.72	05.46	05.22	04.66	04.91	04.66	04.91	05.71	06.66	07.20	07.05	06.88	27
28	06.11	05.46	04.66	03.92	04.16	05.06	05.41	06.66	07.01	07.20	07.75	07.74	28
29	08.11	07.22	06.11	05.62	05.76	06.02	06.32	07.62	08.24	09.02	09.30	09.08	29
30	09.36	08.61	07.52	06.82	06.66	06.96	07.12	07.81	08.62	09.16	09.44	09.60	30
31	09.36	08.61	07.71	06.72	06.42	06.96	07.41	07.41	08.64	09.07	09.50	09.15	31
เฉลี่ย	07.19	06.42	05.72	05.14	05.09	05.38	05.95	06.58	07.29	07.91	08.23	08.20	Mean

กรุงเทพ ฯ กรกฎาคม ๒๔๙๓ Bangkok July 1950

อุณหภูมิอากาศ เป็นองศาเซนติเกรด

Air Temperature in Degrees Centigrade

เวลา / วันที่	เวลากรุงเทพ ฯ								Bangkok Standard Time				Time / Date
	1	2	3	4	5	6	7	8	9	10	11	12	
1	26.3	26.0	25.8	25.8	25.7	25.7	26.1	27.4	28.3	29.4	30.5	29.9	1
2	24.8	24.8	24.6	24.3	24.2	24.2	24.9	28.5	29.5	28.9	29.8	28.0	2
3	25.0	24.8	24.3	24.2	24.1	24.1	25.0	27.9	28.7	29.2	30.0	29.9	3
4	24.5	24.4	24.4	24.4	24.3	24.3	26.5	28.6	29.6	29.2	29.0	30.0	4
5	25.4	25.3	25.3	25.3	25.2	25.1	25.9	27.0	28.0	29.5	30.8	29.9	5
6	25.0	24.8	24.5	24.3	24.2	24.2	25.5	28.2	29.4	30.5	31.8	31.7	6
7	26.6	25.9	25.6	25.3	24.8	24.7	25.6	28.0	28.5	30.2	31.5	32.8	7
8	25.8	25.7	25.5	25.2	24.7	24.7	25.0	27.0	28.8	30.2	30.8	31.8	8
9	25.1	25.2	25.3	25.3	25.3	25.1	25.4	26.8	28.5	29.1	31.0	30.8	9
10	25.5	25.5	25.4	25.4	25.2	25.1	25.1	26.9	28.0	28.7	27.6	29.0	10
11	25.9	25.9	25.7	25.6	25.5	25.4	25.9	27.7	28.6	29.4	29.0	25.2	11
12	23.9	23.8	23.7	23.6	23.5	23.7	23.9	24.5	25.5	26.5	27.8	29.4	12
13	24.3	24.3	24.2	24.2	24.2	24.1	24.9	26.8	28.3	30.2	30.8	31.7	13
14	26.1	25.8	25.7	25.6	25.3	24.7	25.4	27.8	29.6	30.9	31.8	32.5	14
15	25.9	25.6	25.4	25.1	24.8	24.5	25.7	27.0	28.6	29.8	30.6	31.0	15
16	25.7	25.5	25.4	25.0	24.5	24.5	25.1	27.1	28.3	29.8	31.2	32.1	16
17	25.0	24.9	24.9	24.9	25.0	25.0	25.5	26.9	28.5	31.4	29.9	31.0	17
18	24.9	24.2	24.0	24.0	23.9	23.7	24.9	26.6	28.2	29.0	29.7	30.4	18
19	25.6	25.2	25.2	25.3	25.3	25.3	26.1	28.3	29.2	29.8	30.7	31.7	19
20	24.7	25 0	24.7	24.6	24.6	24.6	26.8	28.4	30.0	30.0	30.0	30.6	20
21	26.1	25.8	25.3	25.2	25.2	25.2	26.0	27.3	29.1	30.0	30.9	31.8	21
22	27.2	26.5	26 5	26.1	25.4	25.3	26.9	28.7	29.8	29.9	30.1	31.2	22
23	26.2	26.2	26.0	25.6	25.2	25.2	25.9	27.1	28.0	28.6	28.9	30.2	23
24	26.7	26.1	26.0	26.0	26.0	26.0	26.0	26.9	26.8	28.0	28.3	28.7	24
25	24.9	25.0	25.0	25.0	25.0	25.0	25.2	25.9	26.5	27.3	28.0	28.0	25
26	24.7	24.7	24.6	24.4	24.3	24.3	24.3	23.0	23.6	24.2	25.6	26.1	26
27	24.5	24.6	24.6	24.6	24.6	24.7	25.0	25·8	26.9	27.5	27.8	27.8	27
28	26.1	26.1	25.9	25.7	25.6	25.6	26.0	27.0	28.0	28.9	29.3	30.1	28
29	25.7	25.3	25.2	25.2	25.1	25.1	25.7	26.2	27.0	29.3	30.3	30.0	29
30	25.4	24.9	24.6	24.5	24.4	24.3	24.9	26.8	28.9	29.7	30.8	31.2	30
31	26.1	25.9	25.8	25.4	25.2	25.0	25.9	27.5	28.2	29.1	30.0	31.2	31
เฉลี่ย	25.5	25.3	25.1	25.0	24.9	24.8	25.5	27.1	28.2	29.2	29.8	30.2	Mean

เวลา / วันที่	13	14	15	16	17	18	19	20	21	22	23	24	Time / Date
1	28.3	28.8	27.1	28.1	27.3	24.1	24.5	24.8	25.0	25.1	25.1	25.0	1
2	27.5	29.1	30.0	30.2	28.0	28.1	27.0	26.3	25.9	25.4	25.3	25.2	2
3	30.5	29.9	29.0	29.8	29.1	28.3	27.5	27.1	25.8	25.5	25.2	25.1	3
4	30.8	31.9	30.9	31.2	29.9	28.1	26.9	26.3	26.1	25.7	25.6	25.5	4
5	30.5	30.3	31.0	30.7	29.9	29.0	28.0	25.7	25.4	25.4	25.3	25.3	5
6	32.3	31.9	31.0	31.3	31.2	30.1	29.0	28.0	27.9	27.6	27.0	26.8	6
7	31.9	32.1	32.9	29.1	28.5	24.9	25.8	26.4	26.4	26.3	26.2	26.1	7
8	31.5	31.7	31.9	32.2	32.2	30.6	25.5	24.5	24.1	24.6	24.7	25.0	8
9	31.1	31.6	31.9	31.1	26 0	25.3	25.5	25.5	25.6	25.7	25.8	25.7	9
10	29.0	28.9	27.8	26.7	26.9	27.0	26.9	26.7	26.5	26.3	26.3	26.2	10
11	26.9	28.0	27.0	28.2	28.9	24.0	23.9	23.9	24.0	24.1	24.1	24.0	11
12	31.8	31.5	30.0	29.8	29.1	29.1	25.0	24.8	24.5	24.5	24.6	24.3	12
13	32.8	31.9	31.1	32.1	31.6	30.3	29.0	28.3	27.9	27.2	26.9	26.7	13
14	32.7	32.6	32.1	32.5	32.0	29.8	28.8	28.0	27.3	27.1	26.8	26.6	14
15	32.6	32.8	32.7	31.3	29.9	29.2	27.7	27.2	27.4	27.4	26.7	26.5	15
16	31.0	31.1	30.9	29.7	26.1	26.8	25.9	26.0	26.1	25.8	25.3	25.2	16
17	30.1	29.2	29.6	26.9	28.6	28.6	27.8	27.1	26.6	26.3	25.6	25.3	17
18	30.6	31.1	31.0	30.8	30.9	30.4	29.1	28.0	27.1	26.8	26.3	26.1	18
19	31.4	31.9	31.9	30.8	28.9	28.3	26.2	24.6	24.5	24 5	24.5	24.6	19
20	31.0	31.1	30.9	30.8	29.0	25.5	26.0	26.2	26.3	26.4	26.5	26.2	20
21	32.7	31.0	30.8	30.0	29.5	29.0	28.1	27.8	27.7	27.6	27.5	27.5	21
22	32.0	31.0	30.9	30.7	30.1	29.4	28.4	28.1	27.9	27.6	27.2	26.6	22
23	30.9	30.9	30.0	29.4	29.2	29.1	28.2	27.9	27.8	27.6	27.2	26.9	23
24	28.9	28.1	28.1	27.8	26.2	26.9	26.3	25.7	25.4	25.3	25.2	24.9	24
25	27.1	26.4	26.2	26.4	25.8	24.2	24.2	24.7	24.7	24.7	24.7	24.7	25
26	26.8	27.0	27.2	27.7	27.2	27.0	25.8	24.8	24.6	24.6	24.6	24.5	26
27	27.4	28.0	28.5	28.2	28.2	27.0	26.3	26.3	26.3	26.3	26.2	26.2	27
28	31.3	32.0	31.1	30.0	27.8	24.8	25.1	25.1	25.3	25.8	25.9	25.8	28
29	30.6	29.1	31.0	31.8	29.0	25.1	25.1	25.0	25.3	25.5	25.7	25.5	29
30	30.9	31.0	31.0	31.0	30.5	29.0	27.4	27.0	26.9	26.8	26.7	26.2	30
31	31.0	30.8	31.0	31.9	30.0	29.0	26.8	25.8	25.7	25.7	25.8	25.9	31
เฉลี่ย	30.5	30.4	30.2	29.9	29.0	27.7	26.7	26.3	26.1	26.0	25.8	25.7	Mean

ความชื้นสัมพันธ์ประจำรายวันรายชั่วโมงเป็นเรือนร้อย

Hourly Relative Humidity in Percent

เวลา / วันที่	เวลากรุงเทพ ฯ								Bangkok Standard Time				Time / Date
	1	2	3	4	5	6	7	8	9	10	11	12	
1	90.0	89.0	90.0	90.0	90.0	90.0	87.0	85.0	81.0	74.0	69.0	74.0	1
2	97.0	98.0	98.0	99.0	99.0	100.0	99.0	84.0	77.0	71.0	67.0	78.0	2
3	96.0	97.0	98.0	98.0	99.0	99.0	98.0	85.0	81.0	78.0	72.0	72.0	3
4	95.0	97.0	97.0	98.0	98.0	98.0	89.0	80.0	77.0	76.0	72.0	67.0	4
5	95.0	96.0	96.0	96.0	96.0	96.0	93.0	87.0	84.0	76.0	63.0	72.0	5
6	97.0	98.0	98.0	98.0	98.0	98.0	94.0	78.0	69.0	64.0	58.0	59.0	6
7	81.0	82.0	84.0	88.0	90.0	91.0	87.0	76.0	73.0	66.0	59.0	58.0	7
8	93.0	82.0	83.0	83.0	90.0	88.0	88.0	79.0	74.0	66.0	66.0	66.0	8
9	94.0	95.0	96.0	94.0	93.0	93.0	94.0	86.0	78.0	72.0	66.0	66.0	9
10	93.0	95.0	87.0	89.0	89.0	93.0	91.0	83.0	76.0	75.0	82.0	72.0	10
11	83.0	82.0	84.0	88.0	92.0	91.0	91.0	80.0	79.0	72.0	72.0	93.0	11
12	96.0	96.0	96.0	97.0	97.0	97.0	96.0	93.0	88.0	88.0	83.0	70.0	12
13	94.0	94.0	94.0	91.0	87.0	91.0	86.0	78.0	67.0	65.0	61.0	59.0	13
14	91.0	91.0	93.0	95.0	92.0	90.0	84.0	73.0	69.0	63.0	60.0	60.0	14
15	91.0	87.0	87.0	85.0	86.0	89.0	80.0	76.0	69.0	64.0	64.0	62.0	15
16	85.0	84.0	82.0	84.0	87.0	88.0	84.0	75.0	71.0	65.0	60.0	61.0	16
17	92.0	92.0	93.0	94.0	94.0	93.0	94.0	82.0	73.0	60.0	64.0	63.0	17
18	79.0	91.0	92.0	91.0	91.0	93.0	85.0	78.0	71.0	66.0	93.0	60.0	18
19	85.0	89.0	90.0	91.0	93.0	91.0	81.0	79.0	71.0	68.0	64.0	64.0	19
20	97.0	97.0	97.0	97.0	97.0	97.0	92.0	81.0	72.0	67.0	67.0	64.0	20
21	87.0	89.0	93.0	93.0	94.0	94.0	91.0	84.0	77.0	73.0	66.0	63.0	21
22	79.0	80.0	83.0	87.0	91.0	93.0	84.0	74.0	72.0	69.0	67.0	62.0	22
23	74.0	73.0	75.0	82.0	86.0	89.0	85.0	79.0	74.0	69.0	70.0	65.0	23
24	83.0	86.0	88.0	87.0	89 0	85.0	86.0	80.0	84.0	80.0	77.0	77.0	24
25	95.0	92.0	89.0	90.0	91.0	91.0	91.0	87.0	86.0	82.0	78.0	78.0	25
26	96.0	97.0	96.0	97.0	97.0	98.0	98.0	95.0	94.0	92.0	91.0	87.0	26
27	96.0	96.0	96.0	96.0	96 0	96.0	97.0	93.0	87.0	84.0	81.0	83.0	27
28	93.0	92.0	93.0	94.0	94.0	94.0	92.0	87.0	85.0	80.0	76.0	72.0	28
29	97.0	97.0	97.0	98.0	98.0	98.0	94.0	95.0	92.0	78.0	73.0	74.0	29
30	97.0	96.0	96.0	98.0	98.0	98.0	94.0	81.0	72.0	68.0	64.0	67.0	30
31	94.0	93.0	93.0	91.0	88.0	88.0	85.0	77.0	77.0	72.0	68.0	66.0	31
เฉลี่ย	90.8	91.1	91.4	92.2	92.9	93.2	90.2	82.3	77.4	72.4	70.1	68.8	Mean

เวลา / วันที่	13	14	15	16	17	18	19	20	21	22	23	24	Time / Date
1	85.0	80.0	89.0	83.0	84.0	94.0	94.0	94.0	95.0	95.0	96.0	96.0	1
2	82.0	78.0	67.0	66.0	78.0	79.0	85.0	90.0	88.0	89.0	88.0	92.0	2
3	71.0	71.0	78.0	69.0	70.0	73.0	82.0	84.0	87.0	91.0	91.0	92.0	3
4	63.0	66.0	71.0	65.0	70.0	77.0	77.0	81.0	85.0	89.0	92.0	95.0	4
5	67.0	65.0	62.0	64.0	68.0	72.0	78.0	92.0	89.0	91.0	95.0	96.0	5
6	64.0	62.0	67.0	64.0	65.0	69.0	76.0	81.0	87.0	88.0	93.0	85.0	6
7	61.0	62.0	58.0	78.0	77.0	93.0	92.0	89.0	91.0	92.0	92.0	93.0	7
8	64.0	59.0	62.0	62.0	62.0	71.0	85.0	94.0	92.0	88.0	90.0	93.0	8
9	67.0	63.0	62.0	66.0	91.0	92.0	88.0	88.0	91.0	93.0	93.0	94.0	9
10	75.0	75.0	79.0	82.0	81.0	82.0	83.0	84.0	85.0	84.0	82.0	83.0	10
11	87.0	85.0	88.0	81.0	80.0	92.0	93.0	95.0	95.0	95.0	96.0	96.0	11
12	62.0	68.0	77.0	77.0	77.0	77.0	90.0	90.0	90.0	90.0	91.0	94.0	12
13	58.0	59.0	67.0	61.0	65.0	70.0	76.0	78.0	81.0	87.0	88.0	90.0	13
14	59.0	58.0	61.0	55.0	58.0	73.0	76.0	78.0	85.0	86.0	85.0	84.0	14
15	59.0	58.0	57.0	67.0	72.0	78.0	80.0	84.0	78.0	67.0	74.0	85.0	15
16	60.0	61.0	63.0	69.0	92.0	86.0	92.0	94.0	84.0	85.0	86.0	88.0	16
17	64.0	71.0	70.0	85.0	76.0	75.0	80.0	79.0	64.0	71.0	73.0	79.0	17
18	63.0	59.0	62.0	63.0	56.0	60.0	65.0	72.0	78.0	90.0	86.0	86.0	18
19	65.0	62.0	63.0	64.0	76.0	80.0	80.0	96.0	96.0	96.0	96.0	96.0	19
20	67.0	66.0	68.0	68.0	77.0	91.0	93.0	95.0	94.0	90.0	92.0	93.0	20
21	59.0	69.0	68.0	72.0	73.0	74.0	79.0	80.0	83.0	84.0	86.0	86.0	21
22	62.0	67.0	64.0	68.0	71.0	75.0	79.0	82.0	86.0	89.0	67.0	69.0	22
23	63.0	64.0	65.0	72.0	64.0	67.0	77.0	78.0	75.0	77.0	79.0	83.0	23
24	74.0	79.0	77.0	80.0	91.0	86.0	90.0	94.0	96.0	96.0	96.0	95.0	24
25	84.0	89.0	91.0	92.0	94.0	98.0	97.0	97.0	97.0	96.0	95.0	96.0	25
26	84.0	83.0	83.0	80.0	84.0	85.0	94.0	95.0	96.0	96.0	96.0	96.0	26
27	87.0	82.0	81.0	79.0	79.0	91.0	95.0	95.0	95.0	95.0	95.0	94.0	27
28	65.0	66.0	67.0	74.0	89.0	95 0	97.0	98.0	98.0	98.0	98.0	98.0	28
29	70.0	80.0	74.0	63 0	79.0	85.0	90.0	91.0	92.0	91.0	94.0	95.0	29
30	68.0	68.0	67.0	67.0	69.0	75.0	83.0	87.0	89.0	94.0	94.0	94.0	30
31	67.0	69.0	69.0	64.0	72.0	76.0	92.0	86.0	91.0	92.0	92.0	91.0	31
เฉลี่ย	68.6	69.2	70.2	71.0	75.5	80.4	85.1	87.8	88.2	89.2	89.4	90.6	Mean

กรุงเทพ ฯ กรกฎาคม ๒๔๙๓ Bangkok July 1950

ทิศและกำลังของลมรายชั่วโมง (โบฟอรตสเกล)

Hourly Direction and Force of Surface Winds (Beaufort Scale)

เวลา / วันที่	1		2		3		4		5		6		Time / Date
	Dir.	Force	Dir.	Force	Dir.	Force	Dir.	Force	Dir.	Force	Dir.	Force	
1	WSW	1	WSW	1	WSW	1	WSW	1	C	0	C	0	1
2	C	0	C	0	C	0	C	0	C	0	C	0	2
3	C	0	C	0	C	0	C	0	C	0	C	0	3
4	C	0	C	0	C	0	C	0	C	0	C	0	4
5	C	0	C	0	C	0	C	0	C	0	C	0	5
6	C	0	C	0	C	0	C	0	C	0	C	0	6
7	WSW	2	WSW	1	WSW	1	SSW	1	SSW	1	WSW	1	7
8	NNW	1	NW	2	NNW	1	WNW	1	WNW	1	WNW	1	8
9	C	0	C	0	C	0	C	0	WSW	1	C	0	9
10	WSW	1	WSW	1	WSW	1	WSW	1	C	0	C	0	10
11	SW	1	WSW	1	SW	1	C	0	C	0	SSW	1	11
12	C	0	C	0	C	0	C	0	C	0	C	0	12
13	C	0	C	0	WNW	1	WNW	2	WNW	1	WNW	2	13
14	WSW	1	W	1	WSW	1	WSW	1	WSW	1	WSW	1	14
15	C	0	W	1	W	1	W	1	W	1	W	1	15
16	WSW	2	WSW	2	W	1	SW	1	WSW	1	WSW	1	16
17	C	0	C	0	C	0	C	0	C	0	C	0	17
18	W	1	W	1	WSW	1	W	1	WSW	1	C	0	18
19	WSW	1	WSW	1	WSW	1	SW	1	SSW	1	SSW	1	19
20	C	0	C	0	C	0	C	0	C	0	C	0	20
21	WSW	1	WSW	1	WSW	1	SW	1	WSW	1	WSW	1	21
22	WSW	2	WSW	2	W	2	WSW	1	WSW	2	W	1	22
23	WSW	1	W	1	W	1	C	0	C	0	C	0	23
24	WSW	3	W	1	WSW	2	WSW	1	WSW	1	WSW	2	24
25	WSW	1	WSW	1	WSW	2	WSW	1	WSW	1	WSW	1	25
26	WSW	1	WSW	1	WSW	1	C	0	WSW	1	C	0	26
27	SSW	1	WSW	1	WSW	1	WSW	1	WSW	1	WSW	1	27
28	WSW	1	WSW	1	WSW	1	WNW	1	WNW	1	WSW	1	28
29	WSW	1	C	0	C	0	C	0	WSW	1	WSW	1	29
30	WNW	1	WNW	1	W	1	W	1	WSW	1	SSW	1	30
31	SW	1	WSW	1	W	1	WNW	1	WSW	1	WSW	1	31
ความถี่	WSW	0.8	WSW	0.7	WSW	0.8	C	0.6	WSW	0.7	C	0.6	Freq.

เวลา / วันที่	7		8		9		10		11		12		Time / Date
	Dir.	Force	Dir.	Force	Dir.	Force	Dir.	Force	Dir.	Force	Dir.	Force	
1	C	0	WSW	1	WSW	1	WSW	1	WSW	2	SW	1	1
2	C	0	C	0	C	0	WSW	1	SW	1	SSW	2	2
3	C	0	C	0	C	0	ESE	1	SE	1	C	0	3
4	C	0	C	0	C	0	SSE	1	WSW	2	WSW	2	4
5	C	0	C	0	C	0	ESE	1	WSW	1	SW	1	5
6	C	0	C	0	W	1	SW	1	NW	2	SE	2	6
7	WSW	1	WSW	2	SW	2	WSW	2	WNW	2	WNW	1	7
8	WNW	1	WNW	1	WNW	2	NW	2	WNW	2	W	2	8
9	C	0	C	0	WNW	1	W	1	WSW	4	WSW	3	9
10	C	0	C	0	WSW	1	WSW	1	WNW	2	WSW	2	10
11	C	0	C	0	SW	1	SSW	2	SSW	2	N	1	11
12	C	0	C	0	C	0	C	0	SSW	1	SW	1	12
13	WNW	1	NW	3	NW	3	NNW	2	NNW	2	NW	2	13
14	WNW	2	WNW	2	WNW	3	WNW	3	WNW	2	WNW	3	14
15	W	1	WNW	2	W	2	W	3	W	3	WSW	2	15
16	WSW	2	WSW	1	SSW	2	SSW	2	WSW	3	WSW	3	16
17	C	0	SSW	1	SSW	1	SSW	2	SSW	3	SSW	3	17
18	C	0	C	0	WSW	1	WSW	1	WSW	2	WSW	2	18
19	SSW	1	SSW	2	WSW	3	WSW	2	WSW	2	SSW	3	19
20	C	0	C	0	SSW	1	WSW	2	SW	3	SSW	3	20
21	C	0	WSW	1	WSW	2	WSW	2	WSW	1	WNW	1	21
22	WSW	2	WSW	1	WSW	2	WSW	3	SW	2	WSW	1	22
23	WSW	1	WSW	1	WSW	2	WSW	2	WSW	3	WSW	2	23
24	WSW	1	WSW	2	SW	1	SW	1	WSW	2	WSW	1	24
25	WSW	1	WSW	1	WSW	2	WSW	2	WSW	3	SW	3	25
26	C	0	WSW	2	WSW	1	WSW	1	WSW	1	SW	1	26
27	W	1	WSW	1	WSW	1	WSW	2	WSW	2	WSW	1	27
28	WSW	1	WSW	1	WSW	2	WSW	2	SW	2	WSW	2	28
29	C	0	C	0	WSW	1	SSW	1	WSW	2	SW	2	29
30	WSW	1	W	1	WNW	1	WSW	1	SSW	2	SSW	2	30
31	WSW	1	WSW	1	WSW	2	WSW	2	WSW	2	SW	1	31
ความถี่	C	0.6	WSW,C	0.9	WSW	1.4	WSW	1.6	WSW	2.1	WSW	1.8	Freq.

กรุงเทพ ฯ กรกฎาคม ๒๔๙๓ Bangkok July

ทิศและกำลังของลมรายชั่วโมง (ใบฟอรุตสเกล)

Hourly Direction and Force of Surface Winds (Beaufort Scale)

เวลา / วันที่	13		14		15		16		17		18		Ti
	Dir.	Force	Dir.	Force	Dir.	Force	Dir.	Force	Dir.	Force	Dir.	Force	/ I
1	WSW	1	SSW	1	SSW	1	SSW	3	NW	3	C	0	
2	SSE	1	SW	2	SSW	2	SW	2	WSW	2	WSW	2	
3	WSW	1	NNE	1	ESE	1	SE	1	SSE	2	SSE	1	
4	S	1	SE	2	SSE	3	SSE	2	SSE	2	SW	3	
5	SW	1	SSW	2	SSW	2	SW	1	SSW	1	SW	1	
6	S	2	SSE	3	S	2	SE	2	SSE	2	S	2	
7	WNW	2	NW	3	NNW	2	WSW	2	WSW	4	W	1	
8	WNW	3	NW	3	WNW	3	WNW	2	NW	1	WSW	3	
9	WSW	2	WSW	2	WNW	3	WSW	3	WSW	1	WNW	2	
10	WSW	3	SW	3	WSW	3	WSW	3	WSW	2	WSW	3	1
11	C	0	WSW	2	SW	1	WSW	1	SW	1	NW	1	1
12	S	1	SSW	1	ESE	1	S	1	SSW	1	SSW	2	1
13	WSW	3	W	1	WSW	1	WSW	1	SSW	1	SSW	2	1
14	WNW	2	W	1	W	2	WSW	2	WSW	2	SSW	1	1
15	W	4	WSW	3	W	4	SW	3	SW	3	SW	3	1
16	WSW	3	WSW	3	WSW	2	WNW	2	C	0	ESE	1	16
17	SSW	4	SSW	3	WSW	4	SSW	3	SSW	3	WSW	2	17
18	WSW	1	WNW	3	WSW	2	SSW	2	WSW	2	W	3	18
19	SSW	3	SSW	3	SSW	3	SSW	3	SSW	4	SSW	3	19
20	S	3	SSW	3	S	3	SSW	3	SSW	4	SW	3	20
21	SSW	3	SSW	4	SSW	3	SW	3	SSW	3	SSW	3	21
22	WSW	2	SSW	2	SW	2	SSW	3	SSW	2	SSW	1	22
23	SSW	2	SSW	2	WSW	3	WSW	3	WSW	3	WSW	1	23
24	SW	2	SW	2	WSW	2	WSW	2	C	0	WSW	1	24
25	SW	2	SSW	1	SW	2	WSW	1	SSW	2	WSW	2	25
26	SSW	1	WSW	1	SSW	2	SSW	1	SSW	1	SSW	2	26
27	SW	1	SW	2	WSW	2	WSW	2	WSW	2	SW	1	27
28	W	2	WSW	2	S	1	SE	2	SSE	1	ESE	2	28
29	WSW	2	WSW	1	SW	1	W	3	SSW	3	SSW	3	29
30	SW	3	SSW	3	SSW	2	SSW	2	WSW	3	SSW	3	30
31	WSW	1	WSW	2	WSW	1	SSW	2	SSW	3	SSW	3	31
ความถี่	WSW	2.0	SSW	2.2	WSW	2.1	WSW	2.1	SSW	2.1	SSW	2.0	Freq

เวลา / วันที่	19		20		21		22		23		24		Time
	Dir.	Force	Dir.	Force	Dir.	Force	Dir.	Force	Dir.	Force	Dir.	Force	/ D
1	C	0	C	0	C	0	C	0	C	0	C	0	1
2	W	1	C	0	C	0	C	0	C	0	C	0	2
3	SSE	1	SSE	1	SSW	3	SSW	1	C	0	C	0	3
4	C	0	C	0	C	0	C	0	C	0	C	0	4
5	W	3	NNW	1	C	0	SSW	1	C	0	C	0	5
6	SSE	2	S	2	S	1	SSE	1	WSW	1	WSW	1	6
7	WSW	1	C	0	C	0	C	0	C	0	C	0	7
8	W	5	W	1	WSW	2	WSW	2	WSW	1	WSW	1	8
9	WSW	1	C	0	SSW	1	SW	1	WSW	1	WSW	1	9
10	SW	3	SW	1	WSW	1	WSW	1	WSW	1	SW	1	10
11	C	0	C	0	C	0	C	0	C	0	C	0	11
12	WSW	3	WSW	2	WNW	1	WNW	1	C	0	C	0	12
13	SSW	2	SW	2	NNW	1	WSW	1	WSW	1	WSW	2	13
14	SW	1	WSW	2	WSW	1	WSW	1	W	1	C	0	14
15	WSW	3	WSW	2	W	3	WSW	3	WSW	2	WSW	2	15
16	ESE	1	C	0	C	0	C	0	C	0	C	0	16
17	WSW	2	W	2	WNW	2	WNW	2	WNW	2	WNW	2	17
18	W	2	WSW	1	WSW	1	WSW	1	WSW	1	WSW	1	18
19	WNW	4	SSE	1	SE	1	ESE	1	C	0	C	0	19
20	SSW	2	SSW	2	SSW	2	SSW	2	WSW	1	WSW	2	20
21	SSW	3	SSW	2	SSW	3	SSW	3	SSW	3	SW	3	21
22	SSW	2	SSW	2	SSW	2	SW	1	W	2	W	1	22
23	WSW	1	WSW	1	WSW	2	WSW	1	W	1	WSW	1	23
24	WSW	1	WSW	1	WSW	1	WSW	1	WSW	1	WSW	1	24
25	WSW	2	SSW	1	SW	1	WSW	2	WSW	2	SW	1	25
26	SW	2	WSW	2	WSW	2	SW	1	C	0	C	0	26
27	SSW	1	SSW	1	C	0	C	0	SSW	1	WSW	1	27
28	ESE	1	C	0	SSW	1	SSW	1	SSW	1	C	0	28
29	WSW	2	SSW	1	SSW	1	SSW	1	SSW	1	SSW	1	29
30	SW	3	SSW	2	SSW	2	SSW	1	WSW	1	WSW	1	30
31	WSW	1	WNW	2	WSW	1	WSW	1	WSW	1	WSW	2	31
ความถี่	WSW	1.8	C,WSW, SSW	1.1	C,WSW, SSW	1 2	WSW	1.0	WSW	0.8	C,WSW	0.8	Fre

กรุงเทพฯ กรกฎาคม ๒๔๙๓ Bangkok-July 1950

จำนวนฝนรายชั่วโมงเป็นมิลลิเมตร

Hourly Rainfall in Millimetres

เวลา / วันที่	เวลากรุงเทพฯ / Bangkok Standard Time 1	2	3	4	5	6	7	8	9	10	11	12	Time / Date
1													1
2													2
3													3
4													4
5													5
6													6
7													7
8													8
9											0.6		9
10				0.05							1.8	10.0	10
11	0.1	0.05	0.05		0.05								11
12													12
13													13
14													14
15													15
16													16
17													17
18													18
19													19
20													20
21													21
22													22
23									0.9				23
24													24
25	0.3	0.1	0.3	0.3	0.4	0.3	1.5	9.7					25
26	0.3	0.5	0.3	0.1							0.1	0.1	26
27													27
28				0.3	0.9	0.8	0.5						28
29													29
30													30
31													31
รวม	0.7	0.65	0.65	0.75	1.35	1.1	2.0	9.7	0.9		2.5	10.1	Total

เวลา / วันที่	13	14	15	16	17	18	19	20	21	22	23	24	Time / Date
1	2.3	0.1				0.7	0.1						1
2	0.7												2
3													3
4													4
5													5
6													6
7					4.6	1.3							7
8							0.1	2.3					8
9					5.9	0.2							9
10													10
11						2.0	0.2					0.1	11
12													12
13													13
14													14
15													15
16				3.0	7.4	1.3							16
17			0.1										17
18													18
19							0.5	12.4	0.1	1.1			19
20						1.1	0.8	0.1					20
21													21
22													22
23													23
24				1.1	1.9			1.1	1.1	0.2		0.1	24
25	0.1	0.4	1.0	0.1	1.8	5.2	0.9	0.6			0.1		25
26						0.1	2.8	2.2	1.1	0.1	0.1	0.2	26
27	0.3					0.6	0.8	0.3			0.1		27
28					3.3	16.9		1.0	0.4	0.2			28
29		3.6				1.2	0.9				0.3		29
30													30
31							3.2	0.2					31
รวม	3.4	4.1	1.1	4.2	24.9	30.6	10.3	20.2	2.7	1.6	0.6	0.4	Total

กรุงเทพ ฯ กรกฎาคม ๒๔๙๓ Bangkok July 1950

วันที่	ทรรศนะวิสัยทางนอน (0–9) Horizontal Visibility (0-9)				จำนวนเมฆ (0–8) Amount of Clouds (0-8)				Date
	เวลากรุงเทพ ฯ				Bangkok Standard Time				
	7	10	13	16	7	10	13	16	
1	6	7	7	7	7	6	8	8	1
2	6	7	7	8	6	4	7	3	2
3	7	7	7	8	5	6	6	7	3
4	7	7	8	8	5	7	7	7	4
5	6	7	7	8	7	6	7	7	5
6	6	7	8	8	5	3	4	3	6
7	7	8	8	8	6	4	4	5	7
8	7	8	8	8	7	7	7	5	8
9	6	7	7	8	7	7	7	7	9
10	6	7	7	7	8	8	7	8	10
11	7	7	7	7	7	8	8	7	11
12	6	7	7	7	7	7	7	7	12
13	6	7	8	7	7	7	4	4	13
14	7	8	8	8	5	3	5	7	14
15	7	8	8	8	7	7	7	4	15
16	7	7	8	7	8	7	7	7	16
17	7	7	7	7	7	6	7	7	17
18	6	7	8	7	6	7	7	7	18
19	7	7	7	8	5	7	6	4	19
20	7	7	8	8	6	6	6	5	20
21	6	7	8	8	8	7	7	7	21
22	7	7	8	8	7	7	6	6	22
23	7	7	8	7	7	7	7	8	23
24	6	7	7	7	8	8	8	8	24
25	6	7	7	6	8	8	8	8	25
26	6	6	7	7	8	8	8	8	26
27	6	7	7	7	8	8	8	8	27
28	6	7	7	6	7	8	7	7	28
29	6	7	6	7	8	8	7	7	29
30	6	7	8	8	6	7	6	2	30
31	7	7	8	8	6	7	6	6	31
เฉลี่ย	6.5	7.1	7.5	7.5	6.7	6.6	6.6	6.3	Mean

วันที่	ชนิดของเมฆ Form of Clouds				Date
	7	10	13	16	
1	Sc. Ac. As. Ci.	Cu. Ac. Ci.	Cu. Cb. Sc. As. Cs.	Cu. Cb. Sc. Ac. As.	1
2	Cu. Fc. Ac. Ci.	Cu. Cb. Sc. Ac. Ci.	Cu. Cb. Sc. Ac. As. Ci.	Cu. Cb. Sc. Ac. Ci.	2
3	Cu. Cb. Sc. Ac. Ci.	Cu. Cb. Sc. Ac. Ci.	Cu. Cb. Sc. Ac. Ci.	Cu. Cb. Sc. Cs.	3
4	Cu. Cb. Ac. Ci.	Cu. Sc. Ac. Ci.	Cu. Cb. Ac. Ci.	Cu. Cb. Ac. As. Ci.	4
5	Cu. Ac. As. Ci.	Cu. Ac. As. Ci.	Cu. Cb. Ci.	Cu. Cb. Ci.	5
6	Sc. Ac. Ci.	Cu. Ac. Ci. Cc.	Cu. Ci.	Cu. Cb. Ci. Cs.	6
7	Cu. Sc. Ac. Ci.	Cu. Sc. Ac. Ci.	Cu. Sc. Ci.	Cu. Cb. Ci.	7
8	Sc. Ac. As. Ci.	Sc. Ac. As. Ci.	Cu. Sc. Ac. As. Ci.	Cu. Sc. Ac. Ci.	8
9	Cu. Sc. Ac. As. Ci. Cs.	Ac. Cs.	Cu. Sc. Ac. Ci.	Cu. Sc. Ac. Ci. Cs.	9
10	Cu. Sc. Ac. As.	Cu. Sc. Ac. As.	Cu. Cb. Sc. Ac. As. Ci.	Cu. Sc. Ac. As.	10
11	Cb. Sc. Ac. As. Ci.	Cu. Sc. Ac. As. Cs.	Cb. Sc. Ac. As. Cs.	Cu. Cb. Sc. Ac. As. Ci.	11
12	Cb. Sc. Ac. As. Ci.	Cu. Sc. Ac. As. Ci.	Cu. Ac. As. Ci.	Cu. Sc. Ac. As. Ci.	12
13	Sc. Ac. Ci.	Sc. Ac. Cs.	Cu. Ac. Ci.	Cu. Cb. Ac. Ci.	13
14	Cb. Ci.	Ci.	Cu. Ci.	Cu. Cb. Ci. Cs.	14
15	Sc. Ac. Ci.	Cu. As. Ci.	Cu. Ci	Cu. Cb. Sc. Ci.	15
16	Sc. Ac. As. Cs.	Cu. Sc. Ac. Ci. Cs.	Cu. Sc. Ci.	Cu. Sc. Ac. As. Ci.	16
17	Sc. Ac. As. Ci.	Cu. Sc. Ac. As. Ci.	Cu. Sc. Ac. Ci.	Cu. Cb. Sc. Ac. Ci.	17
18	Sc. Ac. Ci.	Cu. Sc. Ac. As. Ci.	Cu. Sc. Ac. As. Ci.	Cu. Cb. Sc. Ac. As. Ci.	18
19	Cu. Sc. Ac. Ci.	Cu. Sc. Ac. As. Ci.	Cu. Cb. Sc. Ci.	Cu. Cb. Cs.	19
20	Sc. Ac. Ci.	Cu. Ac. Ci.	Cu. Sc. Ci.	Cu. Cb. Ci.	20
21	Sc. Ac. As. Cs.	Cu Sc. Ac. As. Ci.	Cu. Sc. Cs.	Cu. Sc. Ac. Cs.	21
22	Sc. Ac. Cs.	Cu. Sc. Ac. Ci. Cs.	Cu. Cb. Ac. Ci.	Cu. Sc. Ac. Ci.	22
23	Sc. Ac. Ci.	Sc. Ac. As. Ci.	Cu. Ac. As. Ci.	Cu. Sc. Ac. As. Cs.	23
24	Sc. Ac. As.	Cu. Sc. As.	Cu. Sc. As.	Cu. Sc As.	24
25	Sc. As.	Sc. As.	Sc. As.	Sc. Ac. As.	25
26	Sc. As.	Sc. As.	Cu. Sc. As.	Cu. Sc. As.	26
27	Sc As.	Ac. As.	Cu. Sc. As.	Cu. Sc. Ac. As.	27
28	Sc. Ac. As. Cs.	Cu. Sc. Ac. As.	Cu. Ac As. Ci.	Cu. Sc. Ac. As. Ci.	28
29	Cu. Sc. As.	Cu. Sc. Ac. As. Ci.	Cu. Fc. Ac. Ci.	Cu. Ac. As. Ci.	29
30	Sc. Ac Ci.	Cu. Ac. Ci.	Cu. Sc. Ac. Ci.	Cu. Cb. Ci.	30
31	Cu. Ac As. Ci.	Cu. Cs.	Cu. Sc. Ac. Cs.	Cu. Sc. Cs.	31

กรุงเทพ ฯ กรกฎาคม ๒๔๙๓ Bangkok July 1950

ค่าเฉลี่ยของผลการตรวจอุตุนิยมประจำวันและประจำเดือน

Daily and Monthly Values of Meteorological Elements

Days	Mean Barometric Pressure 1000mb.	Temperature Max. °C.	Temperature Min. °C.	Temperature Range °C.	Temperature Mean °C.	Relative Humidity %	Wind Velocity Extreme Km./hr.	Wind Velocity Mean Km/hr.	Mean Amount of Cloud 0-8	Total Rainfall mm.	Mean Visibility 0-9	Amount of Evaporation mm.	Weather Remarks
1	07.39	31.3	24.1	7.2	26.7	87.3	44.8	3.0	7.4	3.2	6.8	4.6	⛅ O T
2	07.77	31.5	24.0	7.5	26.9	85.4	30.4	2.9	5.6	0.7	7.0	2.8	⛅ O =
3	08.42	32.1	24.0	8.1	27.1	84.7	25.6	2.4	6.2	-	7.0	4.2	⛅ O \ T
4	09.08	32.0	24.1	7.9	27.4	82.3	20.8	3.4	6.6	-	7.4	4.2	⛅ O \
5	09.40	32.0	25.0	7.0	27.5	82.9	28.8	3.1	6.8	-	7.0	5.9	⛅ O = \
6	09.35	33.2	24.1	9.1	28.3	79.6	25.6	5.1	4.2	-	7.2	4.9	⛅ O = \
7	08.69	34.0	24.4	9.6	27.8	79.7	51.2	6.2	5.4	5.9	7.6	7.0	⛅ O \ T ⚠
8	07.83	33.0	24.1	8.9	27.6	78.3	52.8	8.6	6.8	2.4	7.4	7.2	⛅ O \ T ⚠
9	06.41	32.8	23.9	8.9	27.2	84.0	49.6	5.7	7.0	6.1	7.0	6.5	⛅ O = \ ⚠
10	06.15	29.9	24.7	5.2	26.8	83.3	28.8	5.9	7.8	0.6	6.8	4.8	⛅ ● =
11	08.41	29.9	23.7	6.2	26.1	87.1	46.4	2.6	7.6	14.1	6.8	4.0	⛅ ● T
12	09.43	32.0	23.5	8.5	26.2	86.7	44.8	3.3	7.0	0.3	6.8	2.5	O \
13	07.87	33.9	23.8	10.1	28.1	77.0	24.0	7.1	5.4	-	7.0	3.6	⛅ O = \ T
14	06.98	34.0	24.2	9.8	28.7	75.8	25.6	6.9	5.6	-	7.6	10.2	⛅ O \
15	06.73	33.8	24.2	9.6	28.1	74.9	33.6	10.5	6.4	-	7.8	8.4	⛅ O \
16	06.66	33.0	24.3	8.7	27.3	78.6	30.4	6.5	7.2	11.7	7.2	8.6	⛅ O \ T
17	06.43	31.3	24.7	6.6	27.3	78.4	35.2	8.7	6.2	0.1	7.2	5.1	⛅ O \
18	06.57	32.9	23.6	9.3	27.6	76.3	36.8	5.1	6.8	-	7.0	6.5	⛅ O =
19	05.41	32.7	24.0	8.7	27.5	80.9	41.6	8.6	6.0	14.1	7.0	8.6	⛅ O
20	05.69	32.0	24.0	8.0	27.5	84.1	40.0	8.2	6.2	2.0	7.2	6.2	⛅ O
21	05.79	34.1	25.1	9.0	28.2	79.9	30.4	9.9	7.2	-	7.2	5.2	⛅ O = \
22	06.66	32.9	25.2	7.7	28.5	75.8	28.8	8.7	6.6	-	7.4	6.8	⛅ O
23	06.12	32.8	25.0	7.8	27.8	74.4	27.2	6.8	7.2	-	7.2	7.9	⛅ O
24	04.66	29.9	24.9	5.0	26.7	85.7	22.4	6.5	8.0	6.5	6.8	5.9	⛅ ●
25	03.76	28.9	24.2	4.7	25.6	90.7	25.6	7.3	8.0	10.2	6.4	3.0	⛅ ●
26	05.17	28.2	22.7	5.5	25.2	92.1	22.4	4.3	8.0	19.5	6.4	2.1	●
27	06.02	29.2	24.1	5.1	26.4	90.4	22.4	4.5	8.0	3.4	6.6	1.2	⛅ ●
28	05.91	32.9	24.8	8.1	27.3	87.3	41.6	4.6	7.4	22.1	6.4	2.4	⛅ O = \ T
29	07.46	32.5	24.7	7.8	27.0	87.3	44.8	5.4	7.6	8.2	6.6	3.2	⛅ ● \
30	08.47	32.0	24.2	7.8	27.7	82.7	27.2	7.6	5.2	-	7.4	3.6	⛅ O = \
31	08.71	32.6	24.8	7.8	27.7	81.4	24.0	7.8	6.4	3.4	7.2	5.3	⛅ O \
Totals										134.5		162.4	
Means	07.08	32.0	24.3	7.8	27.3	82.4	33.3	6.0	6.7	-	7.1	5.2	
Abs. Max.	11.36	34.1		10.1		100.0	52.8			22.1		10.2	
Days	6th	21st		13th		2nd	8th			28th		14th	
Abs. Min.	02.29		22.7	4.7		55.0						1.2	
Days	25th		26th	25th		14th				-		27th	

กรุงเทพฯ – BANGKOK

ผลสรุปการตรวจประจำเดือนกรกฎาคม ๒๔๙๓

Monthly Summary for July 1950

1. ความกดอากาศ – AIR PRESSURE

สูงสุด	Extreme Maximum	1011.36 mb.	เมื่อ - on the 6th
ต่ำสุด	Extreme Minimum	1002.29 mb.	เมื่อ - on the 25th
ระยะเปลี่ยนประจำวันสูงสุด	Max. Diurnal Range	5.41 mb.	เมื่อ - on the 19th
ปานกลางสูงสุด	Mean Maximum	1008.74 mb.	
ปานกลางต่ำสุด	Mean Minimum	1004.94 mb.	
ปานกลาง	Mean	1007.08 mb.	

2. อุณหภูมิอากาศ – AIR TEMPERATURE

สูงสุด	Extreme Maximum	34.1 °C.	เมื่อ - on the 21st
ต่ำสุด	Extreme Minimum	22.7 °C.	เมื่อ - on the 26th
ระยะเปลี่ยนประจำวันสูงสุด	Max. Diurnal Range	10.1 °C.	เมื่อ - on the 13th
ปานกลางสูงสุด	Mean Maximum	32.0 °C.	
ปานกลางต่ำสุด	Mean Minimum	24.3 °C.	
ปานกลาง	Mean	27.3 °C.	

3. ความชื้นสัมพัทธ์ – RELATIVE HUMIDITY

สูงสุด	Highest	100.0 %	เมื่อ - on the 2nd
ต่ำสุด	Lowest	55.0 %	เมื่อ - on the 14th
ปานกลาง	Mean	82.4 %	

4. ลม – SURFACE WINDS

ความเร็วสูงสุด	Greatest Velocity	52.8 Km / hr.
ความเร็วปานกลาง	Mean Velocity	6.0 Km / hr.
ทิศร่วม	Resultant Direction	S 59° 13′ W

5. ฝนตก – RAINFALL

รวมทั้งเดือน	Total Amount	134.5 mm.	
ต่างจากปรกติ	Departure from normal	- 30.6 mm.	
ความแรงของฝน	Greatest intensity	9.8 mm. in 15 minutes.	
ตกมากที่สุดในวันหนึ่ง	Heaviest fall in 24 hrs.	22.1 mm.	เมื่อ - on the 28th

6. หมายเหตุ – MISCELLANEOUS INFORMATION

องฟ้าไม่มีเมฆ	Cloudless sky	0
องฟ้ามีเมฆบางส่วน	Partly cloudy sky	0
องฟ้ามีเมฆมาก	Cloudy sky	24
องฟ้ามีเมฆเต็ม	Overcast	7
นมีฝนตก	Rainy days	19
นมีน้ำค้าง	Days with dew	29
นมีหมอก	Days with ground fog	10
นมีฟ้าหรี่	Days with haze	0
นมีพายุฟ้าคนอง	Days with thunderstorm	8
นมีฟ้าแลบ	Days with lightning	18
นมีฟ้าร้อง	Days with thunder	8
านวนไอน้ำรวมทั้งเดือน	Total Evaporation	162.4 mm.

สรุปผลการตรวจอุตุนิยมประจำเดือน กรกฎาคม ๒๔๙๓

Summary of Meteorological Observations for month of July 1950

สถานี Station	ค่าปานกลางความกดอากาศโดยลดและแก้แล้ว (เป็นมิลลิบาร์) Mean Reduced Barometric Pressure (in Millibars)								
	๑๐๐๐ + จำนวนในตาราง 1000 + the numbers in the tables								ประจำเดือน For Month
	0100	0400	0700	1000	1300	1600	1900	2200	
Chiengrai	-	-	06.17	06.95	05.33	03.59	05.29	-	05.47
Mae Hongsorn	-	-	-	-	-	-	-	-	-
Chiengmai	06.35	05.80	06.40	06.99	05.03	02.15	03.04	06.00	05.22
Nan	-	-	04.45	05.29	03.46	01.03	02.07	-	03.26
Lampang	-	-	-	-	-	-	-	-	-
Mae Sarieng	-	-	-	-	-	-	-	-	-
Uttaradith	-	-	06.42	07.34	05.88	03.20	04.09	-	05.36
Udorn Dhani	03.94	03.38	04.53	05.10	03.55	01.27	02.43	04.67	03.61
Sakol Nakorn	-	-	-	-	-	-	-	-	-
Pitsanuloke	-	-	-	-	-	-	-	-	-
Maesord	-	-	07.46	08.10	07.05	05.34	05.89	-	06.77
Mukdaharn	-	-	05.70	06.30	04.88	03.23	03.82	-	04.79
Roi Et	-	-	05.64	06.26	04.44	02.48	03.51	-	04.47
Khon Kaen	-	-	05.83	05.97	04.17	01.80	03.19	-	04.09
Nakorn Sawan	-	-	06.92	07.85	06.59	04.00	04.63	-	06.00
Nakorn Rajasima	06.34	05.69	06.34	06.60	04.99	03.17	04.43	06.61	05.52
Surindh	-	-	06.77	07.60	05.81	03.92	04.97	-	05.82
Ubol Rajadhani	-	-	06.82	07.44	05.18	03.31	04.56	-	05.46
Prachinburi	-	-	-	-	-	-	-	-	-
Lopburi	-	-	06.92	07.95	06.09	03.99	05.21	-	06.03
Subarnburi	-	-	-	-	-	-	-	-	-
Kanchanaburi	-	-	-	-	-	-	-	-	-
Don Muang	06.69	05.89	06.35	07.38	06.48	04.53	04.82	06.54	06.09
Aranyapradesa	-	-	07.40	08.28	06.67	04.97	05.78	-	06.62
Jolburi	-	-	-	-	-	-	-	-	-
Sattahib	-	-	07.63	08.80	07.67	05.93	06.54	-	07.31
Chantaburi	07.82	06.99	07.99	09.09	07.87	05.97	06.84	08.93	07.69
Klong Yai	-	-	-	-	-	-	-	-	-
Hua Hin			No Report						
Prachuab Kirikhan	-	-	07.61	09.11	07.24	05.86	06.84	-	07.33
Chumporn	08.71	07.96	08.10	09.17	08.15	06.70	07.37	08.90	08.13
Ranong	-	-	08.38	09.87	08.80	07.21	07.79	-	08.41
Bandon	08.88	07.61	08.52	09.59	08.04	06.59	07.56	09.67	08.31
Nakorn Srithamaraj			No Report						
Phuket		-	08.89	10.15	09.40	07.80	08.18	-	08.88
Kantang	-	-	-	-	-	-	-	-	-
Songkhla	08.50	07.59	08.29	09.27	07.83	06.09	07.16	08.83	07.94
Naradhivas	-	-	09.85	10.81	09.06	07.26	08.83	-	09.16

สถานี Station	อุณหภูมิอากาศ (°ซ) Air Temperature in °C.							
	ค่าปานกลาง Means							
	ประจำเดือน For Month	สูงสุด Max.	ต่ำสุด Min.	ประจำวัน Daily Extremes				ระยะเปลี่ยนประจำวัน Daily Range
				สูงสุด Highest	วันที่ Date	ต่ำสุด Lowest	วันที่ Date	
Chiengrai	26.9	30.7	23 1	28.7	14	24 4	1	7.6
Mae Hongson	-	-	23 0	-	-	-	-	-
Chiengmai	27.5	31.9	23.0	28.5	18,30	24.9	25	8.9
Nan	27.9	32 4	23 4	29.3	19	25.5	1	9 0
Lampang	27.7	32 1	23 3	29 1	14	26.5	26	8.8
Mae Sarieng	-	-	23 2	-	-	-	-	-
Uttaradith	28.3	32 7	23.9	29.9	9	26.2	11	8 8
Udorn Dhani	28 2	32 8	23 6	30 1	19	23.9	25	9.2
Sakol Nakorn	27.5	31 6	23 5	29.7	11	23 6	26	8.1
Pitsanulo'ko	28.6	32.9	24.3	30.2	9	26.6	24	8.6
Maesord	26 1	29 2	23.0	28.2	4	23 9	17	6 2
Mukdaharn	-	-	-	-	-	-	-	-
Roi Et	28 4	32.6	24.2	31.1	14	24 3	25	8.4
Khon Kaen	28 3	32.5	24.1	29.9	19	24.2	25	8 4
Nakorn Sawan	29.3	34.7	23.8	30.7	15	26.2	26	10 9
Nakorn Rajasima	28.3	33 4	23.3	30 6	21	25.5	26	10.1
Surindh	28 8	33.7	23.9	29.9	9	26.0	27	9.8
Ubol Rajadhani	27 8	31.6	24 0	29 5	14,22	24.8	27	7 6
Prachinburi	27.9	31 6	24.1	29 2	22	25.7	26	7.5
Lopburi	28.2	32.4	24.0	29.4	7	26.5	25	8 4
Subarnburi	-	-	-	-	-	-	-	-
Kanchanaburi	-	-	-	-	-	-	-	-
Don Muang	28 3	32.6	24 0	29 9	31	25.9	26	8.6
Aranyapradesa	-	31.7	-	-	-	-	-	-
Jolburi	28.2	31.8	24.7	29.5	19	26 1	26	7 1
Sattahib	29 2	32.6	25.7	31 0	8	25 9	10	6.9
Chantaburi	26.4	30.4	22.3	28 5	23	25.0	24	8 1
Klong Yai	-	-	-	-	-	-		-
Hua Hin	No Report							
Prachuab Kirikhan	27.7	31.8	23.6	29 9	9	26.0	25	8.2
Chumporn	26.7	30.7	22.6	27.9	24	25 4	18	8.1
Ranong	25 8	29 0	22 7	27 9	29	23 0	17	6.3
Bandon	27 4	32.1	22.8	28.7	6	26.1	10,19	9 3
Nakorn Srithamarij	No Report							
Phuket	27.1	30.2	23.9	28 5	17	25.5	19	6 3
Kantang	27 0	30 5	23 5	28 2	6	24 9	9	7.0
Sotgkhla	28.1	32.5	23.7	29 5	13	26 4	19	8 8
Naradhivas	27.1	31 9	22.2	28 0	13	25 7	16	9.7

สถานี Station	อุณหภูมิอากาศ (°ซ.) Air Temperature in °C.								
	สูงสุดและต่ำสุด Extremes				ระยะเปลี่ยนประจำวัน Daily Range				ระยะเปลี่ยน ระหว่างสูงสุด และต่ำสุด Range betwee Extreme Tem
	สูงสุด Max.	วันที่ Date	ต่ำสุด Min.	วันที่ Date	มากที่สุด Greatest	วันที่ Date	น้อยที่สุด Smallest	วันที่ Date	
Chiengrai	33.2	20	21.2	24	11.1	24	4.4	1	12.0
Mae Hongsorn	-	-	21.5	8	-	-	-	-	-
Chiengmai	33.9	30	21.7	4,25	11.4	15	5.6	11	12.2
Nan	35.0	14	22.4	27,28	12.2	14	5.4	1	12.6
Lampang	34.9	14	22.4	26	11.6	14	6.3	1	12.5
Mae Sarieng	-	-	22.5	17,24	-	-	-	-	-
Uttaradith	35.4	14	23.0	2,11	11.4	14	6.1	25,27	12.4
Udorn Dhani	36.0	14	21.5	26	12.1	13,14	2.7	25	14.5
Sakol Nakorn	35.6	14	22.1	10	11.9	14	1.8	25	13.5
Pitsanuloke	35.2	14	22.8	22	11.0	14	5.4	25	12.4
Maesord	33.3	4	21.6	3	10.5	3	3.0	17	11.7
Mukdaharn	-	-	-	-	-	-	-	-	-
Roi Et	36.8	14	22.0	8,12	12.4	11	2.4	25	14.8
Khon Kaen	35.8	14	23.0	4	12.2	14	2.0	25	12.8
Nakorn Sawan	38.0	14	22.0	2	15.0	14	4.6	26	16.0
Nakorn Rajasima	36.4	21	22.0	2	13.4	13	3.9	24	14.4
Surindh	35.5	6	22.4	27	11.7	6	4.2	25	13.1
Ubol Rajadhani	33.8	13,14	22.1	9	10.6	2	3.4	26	11.7
Prachinburi	33.5	19	22.0	2	10.0	19	3.9	26	11.5
Lopburi	34.8	7	23.0	8	10.9	7	4.4	25	11.8
Subarnburi	-	-	-	-	-	-	-	-	-
Kanchanaburi	-	-	-	-	-	-	-	-	-
Don Muang	35.0	14	21.2	12	12.0	14	3.3	25	13.8
Aranyapradesa	33.8	6	-	-	-	-	-	-	-
Jolburi	32.9	8,19,20	22.4	9	10.0	9	2.5	26	10.5
Sattahib	35.0	8	22.4	10	9.8	12	1.8	26	12.6
Chantaburi	32.5	13,14	19.6	10	12.6	13	3.0	26	12.9
Klong Yai	-	-	-	-	-	-	-	-	-
Hua Hin				No	Report				
Prachuab Kirikhan	35.3	8	22.3	3	11.2	8,14	5.4	26	13.0
Chumporn	32.4	4,7	21.4	13,17	10.9	13	5.4	1	11.0
Ranong	32.7	4	21.6	12,13,17	10.8	4	2.0	16	11.1
Bandon	35.0	6	21.6	4	12.6	6	4.8	28	13.4
Nakorn Srithamaraj				No	Report				
Phuket	32.6	30	22.5	19	9.1	30	1.5	18	10.1
Kantang	32.4	4	21.4	17	9.9	17	4.3	15	11.0
Songkhla	35.0	30	21.6	19	12.4	30	4.8	28	13.4
Naradhivas	32.9	13	20.8	24	11.9	31	4.8	16	12.1

สถานี Station	ความชื้นสัมพันธ์ (%) Relative Humidity in %								
	ค่าปานกลาง Means					ค่าสูงสุดและต่ำสุด Absolute Extremes			
	ประจำเดือน For Month	ประจำวัน Daily Extremes							
		สูงที่สุด Highest	วันที่ Date	ต่ำที่สุด Lowest	วันที่ Date	สูงที่สุด Highest	วันที่ Date	ต่ำที่สุด Lowest	วันที่ Date
Chiengrai	82.3	91.4	1	67.8	14	100.0	10,18	53.0	3
Mae Hongsorn	82.5	92.8	22	73.0	19	98.0	22,23,24	62.0	14
Chiengmai	82.4	91.6	25	74.0	12	98.0	1,6,25	52.0	19
Nan	78.5	87.6	25	70.0	17	97.0	25,27,28	55.0	2,3,6
Lampang	76.0	86.0	20	65.8	14	97.0	5,19,26	52.0	13
Mae Sarieng	82.0	88.4	24	75.4	3	96.0	25,26,28	59.0	4
Uttaradith	79.6	87.8	11	70.8	6	99.0	25,29	53.0	6
Udorn Dhani	84.1	95.0	25	75.5	14	99.0	10	55.0	13
Nakol Nakorn	83.2	93.2	26	71.2	14	99.0	18	59.0	14
Pitsanuloke	84.1	92.6	26	78.6	6	98.0	22,25,30	59.0	6,14
Maesord	84.7	96.4	25	74.4	4	100.0	18,23	60.0	4
Mukdaharn	79.3	93.6	26	70.4	5	98.0	6	51.0	2
Loi Et	78.3	94.8	26	68.6	17	98.0	25,26	58.0	19
Khon Kaen	73.4	92.2	25	63.8	14	94.0	25	48.0	14
Nakorn Sawan	77.1	90.0	26	67.2	30	98.0	4,13,20	50.0	31
Nakorn Rajasima	73.7	84.2	26	61.0	23	98.0	4,30	46.0	13
Surindh	78.0	92.4	25	69.6	6	98.0	11	55.0	6
Ubol Rajadhani	77.4	91.8	26	68.2	14	98.0	3,9	53.0	2
Prachinburi	86.7	96.6	27	79.4	18	99.0	2,3,4	67.0	29
Lopburi	74.9	86.0	27	66.8	23	97.0	27	55.0	14
Suburnburi	73.1	91.8	25	60.6	23	98.0	5,11,27	48.0	18
Kanchanaburi	79.6	93.2	26	71.2	14	100.0	27	58.0	18
Don Muang	78.7	89.8	27	67.3	15	98.0	3,13,27	52.0	13
Aranyapradesa	80.9	90.4	26,27	71.4	18	98.0	5	59.0	13
Jolburi	75.1	89.6	26	67.2	16,18	96.0	26	58.0	30
Sa ahib	74.8	88.4	26	64.0	16	95.0	12,26	56.0	23
Chanthaburi	89.4	95.9	24	83.3	13,23	99.0	1,2	67.0	6,8,13
Klong Yai	89.4	97.6	25	84.0	6	98.0	2,5,12	74.0	5,6
Hua Hin			No	Report					
Prachuab Kirikhan	77.3	88.6	26	64.4	14	96.0	4 days	52.0	14
Chumporn	83.9	90.3	26	78.0	7	100.0	5	61.0	13
Ranong	89.5	95.8	2	81.8	25	98.0	3,4,10	67.0	4
Bandon	84.5	89.5	2,28	74.2	31	99.0	6	57.0	31
Nakorn Srithamaraj			No	Report					
Phuket	79.1	89.2	9	69.2	17	98.0	13,15,16	53.0	30
Kantang	-	-	-	-	-	-	-	-	-
Songkhla	77.2	85.9	28	71.0	1	98.0	5	46.0	17
Naradhivas	80.2	86.6	31	74.2	24	100.0	30	59.0	9,24

สถานี Station	ลมผิวพื้น Surface Winds								
	ทิศร่วม Resultant Direction				ความแน่ทิศ Steadiness in %				กำลังลมอย มากที่สุดค มาตราโบฟ Greatest forc Beaufort Sc
	เวลา 0700	เวลา 1000	เวลา 1300	เวลา 1600	เวลา 0700	เวลา 1000	เวลา 1300	เวลา 1600	
Chiengrai	Calm	S 12°W	S 21°W	S 22°W	-	47	46	35	5
Mae Hongsorn	S 86°E	S 54°E	S 35°E	S 38°E	49	77	68	58	7
Chiengmai	S 72°W	S 22°W	S 22°W	S 15°W	10	53	60	51	5
Nan	S	S 8°E	S 3°E	S 6°E	13	73	72	63	4
Lampang	S 17°E	S 65°W	S 85°W	N 89°W	10	87	82	62	4
Mae Sarieng	S 18°E	S 6°E	S 3°E	S 8°E	93	92	91	99	5
Uttaradith	S 45°E	S 13°E	S 4°E	S 2°E	14	74	89	79	7
Udorn Dhani	S 43°E	S 23°W	S 38°W	S 24°W	63	43	37	32	7
Sakol Nakorn	S 45°W	S 49°W	S 60°W	S 63°W	14	35	53	37	7
Pitsanuloke	S 32°E	S 16°E	S 13°W	S 6°W	43	82	74	59	7
Maesord	Calm	S 75°W	S 81°W	S 81°W	-	51	83	86	5
Mukdaharn	S 13°W	S 25°W	S 32°W	S 18°W	44	62	50	41	6
Roi Et	S 40°W	S 45°W	S 46°W	S 43°W	81	93	95	63	6
Khon Kaen	S 52°W	S 49°W	S 49°W	S 38°W	54	95	95	54	6
Nakorn Sawan	S 4°E	S 9°W	S 14°W	S 21°W	33	60	54	63	5
Nakorn Rajasima	S 80°W	S 83°W	S 86°W	S 81°W	13	86	89	80	7
Surindh	S 10°E	S 1°E	S 25°W	S 7°W	93	89	87	76	5
Ubol Rajadhani	S 32°W	S 65°W	S 77°W	S 75°W	43	47	74	64	5
Prachinburi	Calm	N 56°W	N 74°W	N 69°W	-	24	48	56	4
Lopburi	S 9°E	S 7°W	S 11°W	S 14°W	43	79	84	84	6
Subarnburi	S 27°W	S 42°W	S 44°W	S 39°W	92	93	95	89	5
Kanchanaburi	S 78°W	S 73°W	S 72°W	S 75°W	64	89	93	92	6
Don Muang	S 15°W	S 35°W	S 61°W	S 39°W	37	68	68	63	6
Aranyapradesa	W	W	W	N 89°W	42	84	98	92	6
Jolburi	S 21°W	S 51°W	S 51°W	S 45°W	56	84	89	84	9
Sattahib	S 56°W	S 49°W	S 44°W	S 36°W	87	91	95	89	8
Chantaburi	S 90°W	S 51°W	S 35°W	S 52°W	43	72	92	58	5
Klong Yai	N 31°W	N 42°W	N 32°W	N 39°W	19	39	62	63	7
Hua Hin			No	Report					
Prachuab Kirikhan	S 54°W	S 59°W	S 56°W	S 63°W	45	76	75	81	7
Chumporn	S 3°W	S 53°W	S 60°W	S 76°W	16	49	72	68	8
Ranong	W	N 87°W	S 2°W	N 3°W	3	62	72	69	6
Bandon	S 40°W	S 38°W	S 36°W	S 41°W	77	91	89	74	9
Nakorn Srithamarat			No	Report					
Phuket	W	S 84°W	S 78°W	S 86°W	39	66	80	89	7
Kantang	S 62°W	S 67°W	S 75°W	S 71°W	12	43	78	80	7
Songkhla	S 59°W	S 75°W	S 80°W	S 81°W	38	78	57	60	7
Naradhivas	S 5°W	S 5°W	N 21°E	N 81°E	69	69	28	10	5

สถานี Station	ลมผิวพื้น Surface Winds														
	ทิศลม Wind Direction									กำลังลมตามมาตราโบฟอร์ต Wind Force in Beaufort Scale					
	ทำการตรวจเวลา 0700 Observation at 0700									ทำการตรวจเวลา 0700 Observation at 0700					
	Calm	N	NE	E	SE	S	SW	W	NW	1-3	4	5-6	7	8-9	> 9
Chiengrai	31	-	-	-	-	-	-	-	-	-	-	-	-	-	-
Mae Hongsorn	15	-	1	12	3	-	-	-	-	16	-	-	-	-	-
Chiengmai	27	-	-	-	-	-	2	2	-	4	-	-	-	-	-
Nan	27	-	-	-	-	4	-	-	-	4	-	-	-	-	-
Lampang	22	-	-	4	-	1	3	1	-	9	-	-	-	-	-
Mae Sarieng	-	-	-	-	13	18	-	-	-	31	-	-	-	-	-
Uttaradith	25	-	-	3	-	3	-	-	-	6	-	-	-	-	-
Udorn Dhani	7	-	-	4	15	3	1	1	-	24	-	-	-	-	-
Sakol Nakorn	27	-	-	-	-	-	4	-	-	3	-	1	-	-	-
Pitsanuloke	10	-	-	1	9	11	-	-	-	21	-	-	-	-	-
Maesord	31	-	-	-	-	-	-	-	-	-	-	-	-	-	-
Mukdaharn	17	-	-	-	-	10	4	-	-	10	-	4	-	-	-
Roi Et	2	-	-	-	2	4	20	3	-	28	-	1	-	-	-
Khon Kaen	14	-	-	-	-	-	15	2	-	17	-	-	-	-	-
Nakorn Sawan	21	-	-	-	1	9	-	-	-	10	-	-	-	-	-
Nakorn Rajasima	27	-	-	-	-	-	1	3	-	4	-	-	-	-	-
Surindh	-	-	-	-	9	20	2	-	-	31	-	-	-	-	-
Ubol Rajadhani	12	-	-	1	3	4	7	4	-	19	-	-	-	-	-
Prachinburi	31	-	-	-	-	-	-	-	-	-	-	-	-	-	-
Lobburi	17	-	-	-	3	11	-	-	-	14	-	-	-	-	-
Subarnburi	-	-	-	-	-	12	19	-	-	31	-	-	-	-	-
Kanchanaburi	11	-	-	-	-	-	5	15	-	20	-	-	-	-	-
Don Muang	6	-	-	5	3	5	5	7	-	25	-	-	-	-	-
Aranyapradesa	18		-	-	-	-	-	13	-	13	-	-	-	-	-
Jolburi	9	-	-	1	1	11	6	3	-	22	-	-	-	-	-
Sattahib	1	-	-	-	-	2	20	7	1	19	9	2	-	-	-
Chantaburi	10	3	-	-	-	1	8	4	5	21	-	-	-	-	-
Klong Yai	19	2	2	1	-	-	2	1	4	11	1	-	-	-	-
Hua Hin	No Report														
Prachuab Kirikhan	15	-	-	-	-	3	7	6	-	16	-	-	-	-	-
Chumporn	25	-	-	-	1	4	-	1	-	6	-	-	-	-	-
Ranong	28	-	1	-	-	-	1	1	-	2	-	1	-	-	-
Bandon	6	-	-	-	-	4	21	-	-	24	1	-	-	-	-
Nakorn Srithamaraj	No Report														
Phuket	19	-	-	-	-	-	-	12	-	11	1	-	-	-	-
Kantang	27	-	-	-	-	1	1	2	-	3	1	-	-	-	-
Songkhla	18	-	-	-	-	1	7	5	-	13	-	-	-	-	-
Naradhivas	9	-	-	-	-	20	1	1	-	22	-	-	-	-	-

สถานี Station	ลมผิวพื้น Surface Winds														
	ทิศลม Wind Direction									กำลังลมตามมาตราโบฟอร์ต Wind Force in Beaufort Scale					
	ทำการตรวจเวลา ๑๐๐๐ Observation at 1000									ทำการตรวจเวลา ๑๐๐๐ Observation at 1000					
	Calm	N	NE	E	SE	S	SW	W	NW	1-3	4	5-6	7	8-9	> 9
Chiengrai	11	-	1	-	3	5	11	-	-	20	-	-	-	-	-
Mae Hongsorn	2	-	-	11	13	4	1	-	-	29	-	-	-	-	-
Chiengmai	11	-	-	-	-	11	7	-	2	20	-	-	-	-	-
Nan	6	-	-	3	-	22	-	-	-	25	-	-	-	-	-
Lampang	1	-	1	-	-	-	16	13	-	30	-	-	-	-	-
Mae Sarieng	-	-	-	-	4	27	-	-	-	31	-	-	-	-	-
Uttaradith	6	-	-	1	7	16	1	-	-	25	-	-	-	-	-
Udorn Dhani	1	2	-	-	10	3	7	6	2	30	-	-	-	-	-
Sakol Nakorn	19	-	-	-	-	1	9	2	-	12	-	-	-	-	-
Pitsanuloke	2	-	-	3	5	20	1	-	-	29	-	-	-	-	-
Maesord	14	-	-	-	-	-	6	11	-	17	-	-	-	-	-
Mukdaharn	2	-	2	2	-	11	10	4	-	20	3	6	-	-	-
Roi Et	-	-	-	-	1	2	25	3	-	17	8	6	-	-	-
Khon Kaen	-	-	-	-	1	-	26	4	-	28	3	-	-	-	-
Nakorn Sawan	12	-	-	-	-	15	4	-	-	19	-	-	-	-	-
Nakorn Rajasima	3	-	-	-	-	1	3	24	-	23	4	1	-	-	-
Surindh	-	-	-	-	7	16	8	-	-	31	-	-	-	-	-
Ubol Rajadhani	2	-	-	-	1	3	13	12	-	28	1	-	-	-	-
Prachinburi	22	-	-	-	-	-	2	-	7	9	-	-	-	-	-
Lopburi	4	-	-	-	2	19	5	1	-	27	-	-	-	-	-
Subarnburi	-	-	-	-	-	5	23	3	-	25	6	-	-	-	-
Kanchanaburi	1	-	-	-	-	-	12	18	-	30	..	-	-	-	-
Don Muang	-	-	-	1	5	5	12	8	-	31	-	-	-	-	-
Aranyapradesa	4	-	-	-	-	-	2	23	2	26	1	-	-	-	-
Jolburi	1	-	-	-	1	4	16	9	-	20	8	2	-	-	-
Sattahib	1	-	-	-	-	2	24	3	1	24	4	2	-	-	-
Chantaburi	3	1	-	-	-	4	18	3	2	28	-	-	-	-	-
Klong Yai	16	4	-	-	-	-	1	2	8	13	2	-	-	-	-
Hua Hin	No Report														
Prachuab Kirikhan	2	-	-	1	-	4	11	13	-	27	2	-	-	-	-
Chumporn	6	-	1	1	1	6	5	10	1	25	-	-	-	-	-
Ranong	8	-	-	-	-	-	5	11	7	15	7	1	-	-	-
Bandon	2	-	-	-	-	5	24	-	-	26	3	-	-	-	-
Nakorn Srithamaraj	No Report														
Phuket	9	-	-	-	-	2	-	20	-	16	5	1	-	-	-
Kantang	14	-	1	-	-	1	7	7	1	12	3	2	-	-	-
Songkhla	4	1	-	-	-	-	10	16	-	25	-	2	-	-	-
Naradhivas	4	-	2	-	-	21	2	2	-	25	1	1	-	-	-

สถานี Station	ลมผิวพื้น Surface Winds														
	ทิศลม Wind Direction									กำลังลมตามมาตราโบฟอร์ต Wind Force in Beaufort Scale					
	ทำการตรวจเวลา 1300 Observation at 1300									ทำการตรวจเวลา 1300 Observation at 1300					
	Calm	N	NE	E	SE	S	SW	W	NW	1-3	4	5-6	7	8-9	>9
Chiengrai	8	-	-	2	5	2	12	1	1	23	-	-	-	-	-
Mae Hongsorn	-	1	1	6	11	7	5	-	-	30	1	-	-	-	-
Chiengmai	8	1	-	-	2	11	8	1	-	28	-	-	-	-	-
Nan	6	-	-	2	-	22	-	1	-	25	-	-	-	-	-
Lampang	-	2	-	-	-	-	10	15	4	30	1	-	-	-	-
Mae Sarieng	-	-	-	-	9	21	-	-	1	30	1	-	-	-	-
Uttaradith	1	-	-	-	7	19	4	-	-	28	2	-	-	-	-
Udorn Dhani	-	-	1	2	7	4	4	10	3	29	2	-	-	-	-
Sakol Nakorn	13	-	-	-	-	1	10	17	-	17	-	1	-	-	-
Pitsanuloke	2	1	-	-	1	21	2	4	-	28	1	-	-	-	-
Maesord	4	-	-	-	-	-	6	21	-	27	-	-	-	-	-
Mukdaharn	4	1	3	-	-	11	7	5	-	21	3	3	-	-	-
Roi Et	1	-	-	-	-	2	25	3	-	19	5	6	-	-	-
Khon Kaen	-	-	-	-	1	-	26	4	-	27	4	-	-	-	-
Nakorn Sawan	13	-	-	-	-	12	6	-	-	18	-	-	-	-	-
Nakorn Rajasima	2	-	-	-	-	1	3	23	2	19	7	3	-	-	-
Surindh	-	-	-	-	5	6	20	-	-	31	-	-	-	-	-
Ubol Rajadhani	3	-	-	-	1	1	7	16	3	27	1	-	-	-	-
Prachinburi	13	-	-	-	-	-	5	3	10	18	-	-	-	-	-
Lopburi	3	-	-	-	2	17	9	-	-	28	-	-	-	-	-
Subarnburi	-	-	-	-	-	4	24	3	-	25	6	-	-	-	-
Kanchanaburi	-	-	-	-	-	-	13	18	-	30	1	-	-	-	-
Don Muang	1	-	-	-	4	3	7	15	1	28	2	-	-	-	-
Aranyapradesa	-	-	-	-	-	-	2	27	2	26	5	-	-	-	-
Jolburi	1	-	-	-	-	4	18	8	-	13	13	4	-	-	-
Sattahib	-	-	-	-	-	4	24	3	-	26	3	2	-	-	-
Chantaburi	1	-	-	-	1	5	24	-	-	26	4	-	-	-	-
Klong Yai	8	10	-	-	-	-	-	4	9	21	2	-	-	-	-
Hua Hin	No Report												-	-	-
Prachuab Kirikhan	1	-	-	-	3	3	11	13	-	16	11	3	-	-	-
Chumporn	1	1	-	1	1	5	9	13	-	24	4	1	1	-	-
Ranong	6	-	-	-	-	-	6	14	5	17	5	3	-	-	-
Bandon	2	-	-	-	-	7	21	1	-	22	5	2	-	-	-
Nakorn Srithamaraj	No Report														
Phuket	4	-	-	-	-	1	6	19	1	23	4	-	-	-	-
Kantang	3	-	-	-	-	1	10	14	3	10	5	13	-	-	-
Songkhla	1	1	1	4	-	1	5	18	-	25	5	-	-	-	-
Naradhivas	-	9	8	2	-	7	-	5	-	23	7	1	-	-	-

สถานี Station	ลมผิวพื้น Surface Winds														
	ทิศลม Wind Direction									กำลังลมตามมาตราโบฟอร์ต Wind Force in Beaufort Scale					
	ทำการตรวจเวลา 1600 Observation at 1600									ทำการตรวจเวลา 1600 Observation at 1600					
	Calm	N	NE	E	SE	S	SW	W	NW	1-3	4	5-6	7	8-9	> 9
Chiengrai	7	-	3	1	4	3	10	2	1	23	1	-	-	-	-
Mae Hongsorn	1	2	3	3	10	10	2	-	-	29	-	1	-	-	-
Chiengmai	7	-	1	-	2	11	8	-	-	24	-	-	-	-	-
Nan	10	2	-	2	-	19	-	-	-	21	-	-	-	-	-
Lampang	1	2	2	-	-	-	11	9	5	29	1	-	-	-	-
Mae Sarieng	-	-	-	-	5	26	-	-	-	25	6	-	-	-	
Uttaradith	1	3	-	-	8	15	6	-	-	27	3	-		-	
Udorn Dhani	-	-	-	3	5	7	6	3	4	30	1	-	-	-	-
Sakol Nakorn	17	1	-	-	-	-	9	4	-	13	-	1	-	-	-
Pitsanuloke	2	3	-	4	3	12	6	4	-	27	-	2	-	-	-
Maesord	4	1	-	-	-	-	5	22	-	26	1	-	-	-	-
Mukdaharn	7	-	4	-	-	10	8	1	-	17	3	4	-	-	-
Roi Et	4	-	1	1	1	2	18	3	-	18	5	4	-	-	-
Khon Kaen	3	1	2	2	2	2	16	4	-	26	2	-	-	-	-
Nakorn Sawan	9	1	-	-	-	12	9	1	-	21	-	1	-	-	-
Nkorn Rajasima	2	-	-	-	1	2	4	20	2	25	4	-	-	-	-
Surinbh	-	-	1	-	8	9	13	-	-	31	-	-	-	-	-
Udol Rajadhani	8	-	-	-	1	1	5	15	1	23	-	-	-	-	-
Prachinburi	11	-	-	-	-	-	2	8	10	20	-	-	-	-	-
Lopburi	3	-	-	-	1	17	10	-	-	26	1	1	-	-	-
Subarnburi	1	-	-	-	1	4	23	2	-	20	7	-	-	-	-
Kanchanaburi	-	-	-	-	-	1	9	21	-	31	-	-	-	-	-
Don Muang	-	-	-	1	3	10	5	11	1	27	4		-	-	-
Aranyapradesa	2	-		-	-	-	2	24	3	24	4	1	-	-	-
Jolburi	-	-	-	-	1	6	17	7	-	16	13	2	-	-	-
Sattahib	-	-	-	-	1	8	19	3	-	22	6	3	-	-	-
Chantaburi	3	3	-	-	-	5	16	1	3	28	-	-	-	-	-
Klong Yai	9	6	-	-	-	-	1	1	14	21	1	-	-	-	-
Hua Hin	No Report														
Prachuab Kirikhan	2	-	-	-	-	4	10	15	-	19	6	3	1	-	-
Chumporn	1	1	-	-	1	5	7	13	3	23	5	2	-	-	-
Ranong	6	-	-	-	-	-	7	9	9	10	11	4	-	-	-
Bandon	6	-	-	-	-	4	19	2	-	19	5	1	-	-	-
Nakorn Srithamaraj	No Report														
Phuket	3	-	-	-	-	-	4	23	1	25	3	-	-	-	-
Kantang	4	-	-	-	-	1	10	16	-	12	11	4	-	-	-
Songkhla		2	2	2	-	1	8	15	1	26	4	1	-	-	-
Naradhivas	1	10	5	2	-	10	-	3	-	27	3	-	-	-	-

สถานี Station	จำนวนเมฆ Cloud Amount 0-8		ทรรศนะวิสัย Visibility 0-9		จำนวนฝนตก มม. Rainfall in mm.				จำนวนน้ำระเหย มม. Evaporation (piche) mm.		
	เวลา 0700	เวลา 1300	เวลา 0700	เวลา 1300	วันมีฝน Rainy day	จำนวนฝนตก Total Amount	มากที่สุดในวันหนึ่ง Heaviest in 24 hours จำนวน Amount	วันที่ Date	รวมทั้งเดือน Total for Month	มากที่สุดในวัน Greatest in one day	วันที่ Date
Chiengrai	6.7	6.6	7.4	7.6	23	281.7	53.2	18,27	-	-	-
Mae Hongsorn	7.4	6.5	6.7	7.4	22	260.1	35.9	22	79.3	5.2	15
Chiengmai	7.4	6.8	7.4	7.7	23	163.6	33.4	25	83.6	5.0	20
Nan	7.0	6.8	5.2	6.3	16	91.7	19.7	24	-	-	-
ampang	7.2	7.8	8.0	8.0	9	101.9	39.4	26	143.8	7.7	16
ae Sarieng	7.6	7.1	6.0	6.8	28	170.2	22.9	26	-	-	-
Uttaradith	7.4	6.5	6.7	7.5	19	221.4	34.4	25	60.8	3.6	7
Udorn Dhani	7.1	6.9	5.6	5.7	18	90.6	21.6	5	90.4	5.2	15
Sakol Nakorn	6.7	7.2	6.4	7.0	23	181.3	23.7	10	-	-	-
Pitsanuloke	7.6	7.2	6.7	6.9	18	295.4	64.5	22	86.0	5.0	4
Maesord	7.6	6.7	6.4	6.9	27	312.9	66.3	25	72.6	4.3	5
Mukdaharn	6.5	6.9	8.2	8.4	18	103.5	18.7	26	-	-	-
Roi Et	6.6	6.6	6.3	6.7	16	239.9	51.8	15	-	-	-
Khon Kaen	6.4	6.6	6.0	6.7	16	119.5	23.3	21	-	-	-
Nakorn Sawan	7.2	7.0	6.4	7.0	17	57.9	12.2	8	100.5	5.1	9
Nakorn Rajasima	6.2	6.4	6.6	7.1	14	100.0	25.5	15	162.0	9.1	24
Surindh	6.7	6.6	6.3	6.8	14	140.9	64.2	30	-	-	-
Ubol Rajadhani	6.1	6.7	6.2	6.5	25	335.2	65.8	9	-	-	-
Prachinburi	6.9	6.8	5.7	6.6	21	329.0	58.8	8	-	-	-
Lopburi	7.2	7.0	6.5	7.5	13	134.8	34.2	12	-	-	-
Subarnburi	6.6	6.5	6.9	7.7	13	101.1	29.5	26	-	-	-
Kanchanaburi	6.9	6.7	5.7	6.9	13	114.8	27.1	12	-	-	-
Don Muang	7.3	7.0	6.6	7.4	19	110.6	44.6	14	-	-	-
Aranyapradesa	6.8	6.7	6.2	7.1	22	133.4	23.6	3	141.8	7.6	18
Jolburi	7.0	6.8	6.8	7.4	18	113.6	26.2	3	-	-	-
Sattahib	6.7	6.4	8.3	8.4	13	31.5	12.0	27	142.1	8.0	17
Chantaburi	6.9	7.2	5.5	5.7	30	406.7	69.0	1	67.6	4.3	14
Klong Yai	7.4	7.3	5.7	6.2	26	881.9	143.3	19	-	-	-
Hua Hin					No Report						
Lrachuab Kirikhan	5.8	6.4	7.2	7.5	16	89.8	11.8	4	-	-	-
Pumporn	7.0	7.4	5.5	6.4	27	204.9	40.3	26	-	-	-
Chong	7.2	7.7	3.5	4.5	27	825.0	82.7	2	-	-	-
Ranon	6.2	6.7	5.6	6 5	20	128.6	31.7	1	67.0	4.2	31
Band Srithamaraj					No Report						
Nakorn	5.9	6.5	7.3	7.7	15	314.8	74 4	16	-	-	-
Phuket	6.5	6.7	5.4	6.7	19	346.9	81.0	16	-	-	-
Kantang	6.7	6.5	6.7	7.5	10	87.0	28.9	21	159 0	7.9	4
Songkhla	6.9	6.9	6.1	7 7	13	136.2	40.4	6	-	-	-
Naradhivas											

สถานี Station	จำนวนวันที่มี Number of days with					
	ท้องฟ้าไม่มีเมฆ Clear	ท้องฟ้ามีเมฆบางส่วน Partly Cloudy	ท้องฟ้ามีเมฆมาก Cloudy	ท้องฟ้ามีเมฆเต็ม Overcast	น้ำค้าง Dew	หมอก Fog
Chiengrai	0	0	28	3	22	0
Mae Hongsorn	0	0	29	2	0	0
Chiengmai	0	0	19	12	0	0
Nan	0	0	19	12	0	0
Lampang	0	0	20	11	21	0
Mae Sarieng	0	0	16	15	8	0
Uttaradith	0	1	16	14	12	3
Udorn Dhani	0	0	23	8	18	0
Sakol Nakorn	0	1	13	17	22	0
Pitsanuloke	0	0	17	14	31	0
Maesord	0	0	18	13	0	4
Mukdaharn	0	1	21	9	25	0
Roi Et	0	1	21	9	2	8
Khon Kaen	0	2	16	13	0	0
Nakorn Sawan	0	0	21	10	4	2
Nakorn Rajasima	0	2	20	9	14	4
Surindh	0	0	24	7	0	0
Ubol Rajadhani	0	2	20	9	2	0
Prachinburi	0	0	23	8	25	0
Lopburi	0	0	16	15	15	0
Subarnburi	0	0	25	6	10	0
Kanchanaburi	0	0	22	9	29	29
Don Muang	0	0	22	9	22	14
Aranyapradesa	0	0	20	11	28	4
Jolburi	0	0	22	9	2	0
Sattahib	0	0	25	6	0	0
Chantaburi	0	1	16	14	10	1
Klong Yai	0	0	14	17	5	5
Hua Hin	No Report					
Prachuab Kirikhan	0	0	21	10	19	15
Chumporn	0	0	17	14	22	23
Ranong	0	0	8	23	20	30
Bandon	0	0	21	10	31	16
Nakorn Srithamaraj	0	No Report				
Phuket	0	3	20	8	16	3
Kantang	0	0	26	5	0	10
Songkhla	0	0	27	4	10	8
Naradhivas	0	0	20	11	31	31

สถานี Station	จำนวนวันที่มี Number of days with					
	ฟ้าหรัว Haze	ลูกเห็บ Hail	ฟ้าแลบ Lightning	ฟ้าร้อง Thunder	พายุฟ้าคนอง Thunderstorm	พายุสควอล Squall
Chiengrai	0	0	9	9	1	0
Mae Hongsorn	0	0	3	3	2	0
Chiengmai	0	0	13	14	4	0
Nan	0	0	24	22	8	0
Lampang	0	0	7	6	3	0
Mae Sarieng	0	0	0	2	1	0
Uttaradith	1	0	31	20	3	0
Udorn Dhani	0	0	31	24	20	0
Sakol Nakorn	0	0	31	15	9	0
Pitsanuloke	0	0	26	25	17	1
Maesord	0	0	2	2	0	0
Mukdaharn	0	0	13	10	8	0
Roi Et	0	0	22	10	7	0
Khon Kaen	0	0	24	15	5	0
Nakorn Sawan	0	0	5	9	9	0
Nakorn Rajasima	0	0	22	12	8	0
Surindh	0	0	31	17	10	0
Ubol Rajadhani	0	0	21	15	8	0
Prachinburi	0	0	25	20	5	0
Lopburi	0	0	12	10	3	0
Subarnburi	0	0	23	11	4	0
Kanchanaburi	0	0	16	10	8	1
Don Muang	15	0	21	1	1	0
Aranyapradesa	3	0	15	11	10	0
Jolburi	0	0	19	9	5	0
Sattahib	0	0	11	5	2	2
Chantaburi	0	0	21	25	15	0
Klong Yai	0	0	6	5	7	0
Hua Hin	No Report					
Prachuab Kirikhan	2	0	3	7	7	0
Chumporn	0	0	9	9	1	0
Ranong	2	0	0	2	0	0
Bandon	23	0	14	7	12	1
Nakorn Srithamaraj	No Report					
Phuket	1	0	2	6	2	1
Kantang	0	0	4	3	3	0
Songkhla	3	0	17	10	6	0
Naradhivas	30	0	10	5	5	0

รายงานฝนตกของบางสถานี ประจำเดือน กรกฎาคม ๒๔๙๓
ซึ่งได้รับความเอื้อเฟื้อจากกรมเกษตรส่งมาให้

Rainfall Report of some selected stations for month of July 1950
Supplied through the courtesy of Dept. of Agriculture

สถานีตรวจนาฝน Rainfall Station	จำนวนฝนตก Amount			ต่างจากปรกติ Departure mm.
	วันฝนตก Rainy day	2493	2492	
ภาคเหนือ Northern Part				
1. Chiengrai *	23	281.7	230.0	+ 2.6
2. Mae Hongsorn *	22	260.1	× ×	+ 11.7
3. Mae Sarieng *	28	170.2	113.5	- 20.4
4. Chiengmai *	23	163.6	177.6	- 5.8
5. Nan *	16	91.7	260.1	- 142.2
6. Lampoon	3	42.8	70.0	- 114.3
7. Lampang *	9	101.9	101.9	- 56.8
8. Phrae	9	153.0	174.0	- 48.1
9. Uttaradith *	19	221.4	276.0	- 34.7
ภาคอีสาน Northeastern Part				
1. Nongkaya	9	280.3	421.5	+ 40.3
2. Udorn Dhani *	18	90.6	235.3	- 136.3
3. Sakol Nakorn *	23	181.3	371.2	- 157.9
4. Khon Kaen *	16	119.5	380.4	- 112.3
5. Mahasarakarm	8	105.8	323.7	- 88.1
6. Roi Et *	16	239.9	194.6	+ 14.8
7. Mukdaharn *	18	103.5	272.0	- 102.1
8. Jayabhum	3	52.3	110.1	- 70.5
9. Ubol Rajadhani *	25	335.2	224.5	+ 77.3
10. Srisaket	5	250.7	329.4	+ 23.8
11. Buriramya	8	112.6	278.7	- 69.5
12. Nakorn Panom	13	452.7	463.6	- 63.6
13. Surindh *	14	140.9	283.4	- 76.6
14. Nakorn Rajasima *	14	100.0	245.6	- 21.0
ภาคกลาง Central Part				
1. Sukhodhai	10	140.3	283.4	- 40.7
2. Tak	7	51.5	133.5	- 43.1
3. Maesord *	27	312.9	190.0	- 218.5
4. Pitsanuloke *	18	295.4	356.0	+ 100.2
5. Kambaenbej	5	148.1	81.0	+ 3.4
6. Bichittra	13	255.0	248.0	+ 2.3
7. Nakorn Sawan *	17	57.9	142.2	- 91.0
8. Loey	16	181.4	170.1	+ 45.5

รายงานฝนตกของบางสถานี ประจำเดือน กรกฎาคม ๒๔๙๓
ซึ่งได้รับความเอื้อเฟื้อจากกรมเกษตรส่งมาให้

Rainfall Report of some selected stations for month of July 1950
Supplied through the courtesy of Dept. of Agriculture.

สถานีตรวจน้ำฝน Rainfall Station	จำนวนฝนตก Amount			ต่างจากปรกติ Departure mm.
	วันฝนตก Rainy day	2493	2492	
9. Bejraburana	9	205.5	204.7	- 6.5
10. Utaya Dhani	14	102.3	125.9	- 37.5
11. Jayanath	14	120.3	185.8	- 32.1
12. Singhaburi	4	131.8	253.0	- 11.7
13. Lopburi *	13	134.8	188.9	- 40.4
14. Angthong	12	140.5	246.8	- 48.7
15. Saraburi	9	119 5	312.8	- 147.1
16. Subarnburi *	13	101.1	214.5	- 38 4
17. Ayudhaya	8	55.0	187.0	- 138.0
18. Nakorn Nayok	6	240.2	704.5	- 166.2
19. Patoom Dhani	9	126.3	434.3	- 42.2
20. Kanchanaburi *	13	114.8	114.8	+ 2.3
21. Nondhaburi	8	102 9	327.3	- 51.9
22. Nakorn Pathom	8	177.7	123.3	+ 27.9
23. Don Muang *	19	110.6	370.9	- 30.8
24. Dhonburi	7	131.3	260.1	- 27.8
25. Bangkok *	19	134.5	339.2	- 30.6
26. Samudra Prakarn	4	68.7	220.0	- 96.1
27. Samudra Sakorn	12	175.3	214.7	× 48.6
28. Samudra Songkram	8	179.0	158.0	+ 50.9
ภาคบูรพา Eastern Part				
1. Prachinburi *	21	329.0	××	- 43.3
2. Aranyapradesa *	22	133.4	270.6	- 70.9
3. Chaxerngsao	5	120.3	369.1	- 62.9
4. Jolburi *	18	113.6	240.5	- 52.0
5. Sattahib *	13	31.5	54.1	- 20.3
6. Rayong	1	40.6	139.0	- 124.1
7. Chantaburi *	30	406.7	519.8	- 46.8
8. Trad	15	548.8	273.0	- 85.0
ภาคใต้ Southern Part				
1. Rajaburi	12	116.1	100 1	- 19.2
2. Bejraburi	17	156.3	126.7	+ 21.3
3. Hua Hin *	. . .	. . .	58.3	-
4. Prachuab Kirikhan *	16	89.8	72.2	- 21.0
5. Chumporn *	27	204.9	208.4	+ 17.9
6. Ranong *	27	825.0	1081.3	+ 44.6

รายงานฝนตกของบางสถานี ประจำเดือน กรกฎาคม ๒๔๙๓
ซึ่งได้รับความเอื้อเฟื้อจากกรมเกษตรส่งมาให้

Rainfall Report of some selected stations for month of July 1950
Supplied through the courtesy of Dept. of Agriculture.

สถานีตรวจน้ำฝน Rainfall Station	จำนวนฝนตก Amount			ต่างจากปรกติ Departure mm.
	วันฝนตก Rainy day	2493	2492	
7. Bandon *	20	128.6	85.6	+ 8.3
8. Surasdra Dhani	8	57.1	13.0	- 66.7
9. Pang-Nga	15	403.3	463.4	- 128.9
10. Nakorn Srithamaraj *	...	...	145.8	-
11. Krabi	...	...	...	-
12. Phuket *	15	314.8	485.2	+ 93.0
13. Padalung	3	37.0	125.2	- 12.0
14. Trang	...	...	...	-
15. Songkhla *	10	87.0	140.5	+ 17.2
16. Pattani	4	112.7	35.9	+ 18.1
17. Satul	...	...	...	-
18. Yala	5	136.0	145.4	+ 17.9
19. Naradhivas *	13	136.2	72.0	+ 33.5

* ผลการตรวจของสถานีตรวจอากาศกรมอุตุนิยมวิทยา
Data from Meteorological Department

— ไม่มีฝนตก No Rainfall

... ไม่ได้รับรายงาน No Report

× × ไม่มีเครื่องวัดฝน No Raingauge

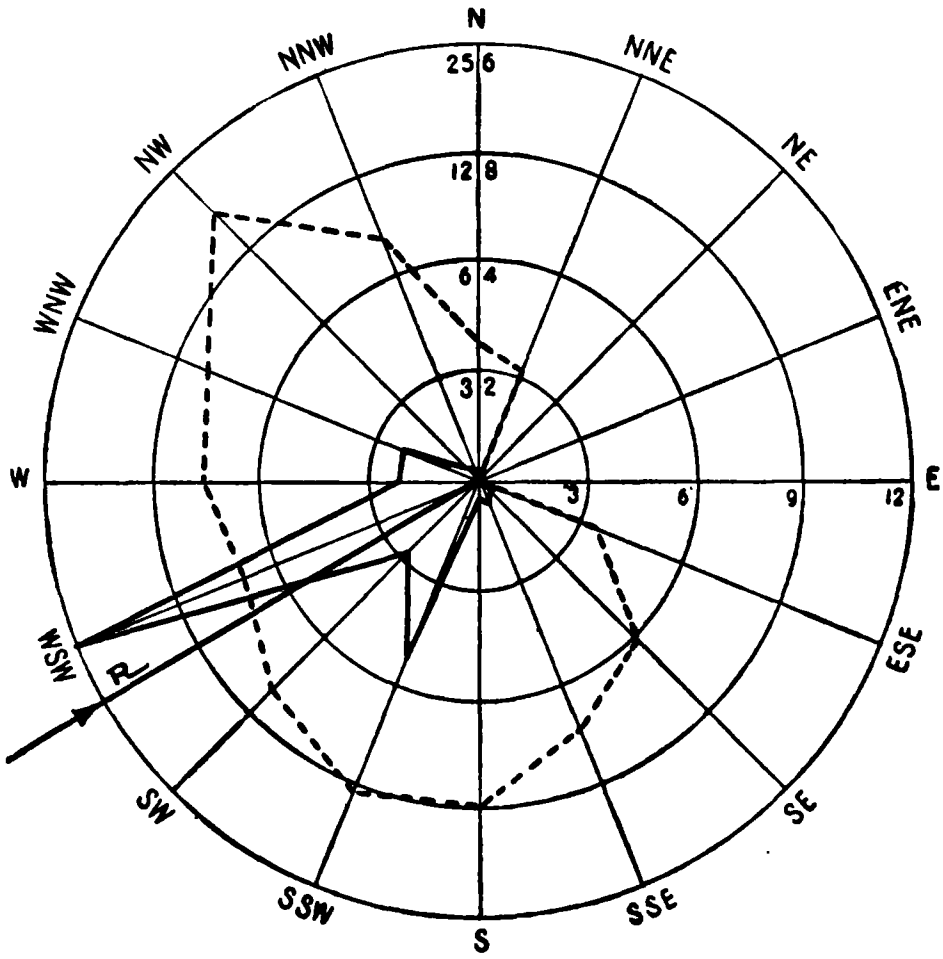

ผลสรุปการตรวจลมรายชั่วโมงของสถานีกลาง กรุงเทพฯ

Wind-Rose of Bangkok

เดือนกรกฎาคม ๒๔๙๓ ทิศร่วม (Resultant Direction) S 59° 18′ W July 1950

ทิศ Direction		N	NNE	NE	ENE	E	ESE	SE	SSE	S	SSW	SW	WSW	W	WNW	NW	NNW	Calm
ความถี่ Frequency	ชม. Hrs.	1	1	-	-	-	10	7	15	11	112	59	257	47	47	11	7	159
	%	0.1	0.1	-	-	-	1.3	0.9	2.0	1.5	15.1	7.9	34.5	6.3	6.3	1.5	0.9	21.4
ความเร็วรวม Distance Travelled	กม. Km.	4.8	3.2	-	-	-	35.2	43.2	110.4	97.6	1025.6	475.2	1788.8	356.8	387.2	113.6	49.6	-
ความเร็วเฉลี่ย Mean Velocity	กม./ชม. Km/hr.	4.8	3.2	-	-	-	3.5	6.2	7.4	8.9	9.2	8.1	7.0	7.6	8.2	10.3	7.1	-

——————— เส้นความถี่ของลมในทิศต่าง ๆ เป็นจำนวนชั่วโมง

- - - - - - - - ความเร็วลมเฉลี่ยเป็น กม./ชม. ในทิศต่าง ๆ

บัญชีรายการที่ตั้งสถานีตรวจอากาศชายทะเล

List of Coastal Meteorological Stations with their Geographical Positions

สถานี Station	ตำบลที่ของสถานี Geographical Positions แลต น. Lat. N.			ลอง. อ. Long. E.			สูงเป็นเมตร Altitude in m.	หมายเหตุ Remarks
สันดอน San Don	13°	26'	31"	100°	36'	16"	19.0	
เกาะจวง Koh Chuang	12°	30'	56"	100°	57'	33"	150.0	
เกาะไผ่ Koh Phai	12°	55'	51"	100°	40'	25"	144.0	
แหลมสิงห์ Laem Sing	12°	28'	07"	102°	03'	43"	82.4	
เกาะปราบ Koh Prab	09°	13'	20"	99°	15'	25"	78.0	
หินสัมปะยื้อ Hin Sumpayue	13°	11'	55"	100°	48'	07"	11.3	
แหลมตาชี Laem Ta Chi	06°	57'	00"	101°	17'	36"	29.4	
เกาะตะเภาน้อย Koh Tapau Noi	07°	49'	49"	98°	25'	37"	55.0	
ระยอง Ra Yong	12°	39'	37"	101°	16'	26"	18.5	
แหลมงอบ Laem Ngob	12°	10'	1"	102°	23'	46"	11.0	
หลังสวน Lang Suan	9°	56'	32"	99°	09'	45"	14.0	

Summary of Meteorological Observations for Coastal Stations for month of July 1950

สถานี Station	จำนวนเมฆ Cloud Amount	ลมผิวพื้น Surface Wind								
		ทิศร่วม R.S. ๐๘๐๐	ความแน่ทิศ S.D. % ๐๘๐๐	ทิศร่วม R.S. ๑๓๐๐	ความแน่ทิศ S.D. % ๑๓๐๐	ทิศร่วม R.S. ๑๕๐๐	ความแน่ทิศ S.D. % ๑๕๐๐	ทิศลมที่พัดมากที่สุด Dominating Wind	กำลังลมเฉลี่ย Average force Bf. Scale	กำลังลมแรงที่สุด Maximum Force of Wind
สันดอน San Don	6.1	S 25°W	87	S 13°W	88	S 15°W	88	S	2.2	7
เกาะจวง Koh Chuang	6.6	S 57°W	90	S 53°W	98	S 49°W	91	SW	3.5	6
เกาะไผ่ Koh Phai	5.6	S 20°W	87	S 14°W	95	S 13°W	91	S	3.7	7
แหลมสิงห์ Laem Sing	6.8	N 61°W	75	S 86°W	86	N 88°W	89	W	3.1	5
เกาะปราบ Koh Prab	4.5	S	100	S 16°W	95	S 4°W	89	S	1.6	6
หินสัมปะยื่อ Hin Sumpayue	5.9	S 57°W	78	S 57°W	90	S 39°W	93	SW	3.4	7
แหลมตาชี Laem Ta Chi	5.8	S 36°W	89	N 30°W	72	N 68°W	35	SW	3.8	10
เกาะตะเภาน้อย Koh Tapau Noi	6.1	N 77°W	71	S 82°W	78	S 81°W	43	E	1.7	6
ระยอง Ra Yong	6.2	S 61°W	68	S 46°W	95	S 44°W	95	SW	2.6	7
แหลมงอบ Laem Ngob	6.5	N 18°W	.0	S 41°W	35	N 56°W	12	W	3.3	8
หลังสวน Lang Suan	4.9	S 27°W	98	S 55°W	68	S 57°W	90	W	2.0	6

สรุปผลการตรวจอุตุนิยมวิทยาของสถานีชายทะเล ประจำเดือน กรกฎาคม พ.ศ. ๒๔๙๓

Summary of Meteorological Observations for Coastal Stations for month of July 1950

สถานี Station	จำนวนวันที่ Number of days with												หมายเหตุ Remarks
	ท้องฟ้าไม่มีเมฆ Cloudless Sky	ท้องฟ้ามีเมฆบางส่วน Partly Cloudy Sky	ท้องฟ้ามีเมฆมาก Cloudy Sky	ท้องฟ้ามีเมฆเต็ม Overcast	หมอก Fog	ฟ้าหรี่ Haze	ฟ้าแลบ Lightning	ฟ้าร้อง Thunder	ฝนลอง Drizzle	ฝน Rain	พายุฟ้าคนอง Thunder storm	พวยน้ำ Water Spout	
สันดอน San Don	--	2	25	4	--	4	7	--	2	3	--	--	
เกาะจวง Koh Chuang	--	6	19	6	--	1	9	2	5	3	--	--	
เกาะไผ่ Koh Phai	--	4	25	2	17	--	27	19	7	16	--	--	
แหลมสิงห์ Laem Sing	--	1	23	7	6	--	9	17	18	21	1	--	
เกาะปราบ Koh Prab	--	14	17	--	--	19	--	1	--	16	--	--	
หินสัมปะยอ Hin Sampayoe	--	5	22	4	14	16	6	2	3	12	--	--	
แหลมตาชี Laem Ta Chi	--	--	31	--	--	9	9	7	4	6	2	--	
เกาะตะเภาน้อย Koh Tapau Noi	--	5	18	8	--	12	--	3	3	3	--	--	
ระยอง Ra Yong	--	1	24	6	--	--	--	--	--	6	--	--	
แหลมงอบ Laem Ngob	--	3	16	12	--	18	1	9	29	27	4	--	
หลังสวน Lang Suan	--	11	20	--	4	22	1	1	12	3	--	--	

สรุปผลการตรวจอุตุนิยมวิทยาของสถานชายทะเล ประจำเดือน กรกฎาคม พ.ศ. ๒๔๙๓ ลักษณะทะเลและคลื่นใต้น้ำ

Summary of Meteorological Observations for Coastal Stations for month of July 1950 State of Sea and Swell

สถานี Station	จำนวนวันที่มี Number of days with									หมายเหตุ Remarks
	ทะเลราบ Calm Sea	ทะเลเรียบ Smooth Sea	คลื่นเล็กน้อย Slight Sea	คลื่นปานกลาง Moderate Sea	คลื่นจัด Rough Sea	คลื่นจัดมาก Very Rough Sea	คลื่นใหญ่ High Sea	คลื่นใหญ่มาก Very high Sea	คลื่นใต้น้ำ Swell	
สันดอน San Don	22	7	2	--	--	--	--	-	9	
เกาะจวง Koh Chuang	--	4	7	14	6	--	--	--	28	
เกาะไผ่ Koh Phai	6	10	13	2	--	--	--	--	28	
แหลมสิงห์ Laem Sing	2	6	14	8	1	--	--	--	26	
เกาะปราบ Koh Prab	--	5	19	7	--	--	--	--	--	
หินสัมปะยื่อ Hin Sumpayue	--	--	7	17	6	1	--	--	31	
แหลมตาชี Laem Ta Chi	--	4	12	14	1	--	--	--	31	
เกาะตะเภาน้อย Koh Tapau Noi	4	13	9	4	1	--	--	--	26	
ระยอง Ra Yong	--	2	22	5	1	--	1	--	--	
แหลมงอบ Laem Ngob	1	13	12	5	--	--	--	-	30	
หลังสวน Lang Suan	--	5	24	2	--	--	--	--	3	

กรมอุตุนิยมวิทยา แห่งราชนาวี

METEOROLOGICAL DEPARTMENT
ROYAL THAI NAVY

นาวาเอก จรูญ วิชยาภัย บุนนาค
เจ้ากรม
Capt. Charoon V. Bunnag R.T.N.,
Director

รายงานอุตุนิยมวิทยาประจำเดือน

ปีที่ ๑๕ ฉบับที่ ๘

สิงหาคม ๒๔๙๓

รวบรวมขึ้นตามคำสั่งผู้บัญชาการทหารเรือ

MONTHLY METEOROLOGICAL BULLETIN

Vol. 15 Part 8

August 1950

Prepared by order of the Commander in Chief of the Royal Thai Navy
Bangkok, Thailand

พิมพ์ที่โรงพิมพ์กรมอุทกศาสตร์ ธนบุรี

สารบาญ
INDEX

หน้า

Page

คำนำ Introduction ... ก A

บัญชีแสดงรายการที่ตั้งสถานีตรวจอากาศ List of Meteorological Stations with their Geographical Positions ... 1

สมพ้าอากาศ A Summary ... 2

รายงานผลการตรวจรายชั่วโมงประจำเดือนของสถานีกลางกรุงเทพ ฯ สำหรับ
Hourly values for Central Station Bangkok of

ความกดอากาศ Pressure

อุณหภูมิ Temperature

ความชื้นสัมพันธ์ Relative Humidity

ลม Surface Winds

ฝน Rainfall ... 4

รายงานผลการตรวจเฉพาะเวลา 0700 1000 1800 1600
Observations at fixed hours of

ทรรศนะวิสัย Visibility

จำนวนเมฆ Amount of Clouds

ชนิดของเมฆ Form of Clouds ... 10

รายงานค่าเฉลี่ยประจำวันและประจำเดือนของผลการตรวจอุตุนิยมต่าง ๆ และสรุป
ผลการตรวจประจำเดือนของสถานีกลางกรุงเทพ ฯ
Daily and Monthly values of Meteorological Elements and Monthly
Summary of Central Station, Bangkok ... 12

สรุปผลการตรวจอุตุนิยมประจำเดือนของบางสถานี Summary of Observations of some selected Stations ... 14

รายงานฝนประจำเดือน Monthly Rainfall report ... 26

สรุปผลการตรวจลมประจำเดือนของสถานีกลางกรุงเทพ ฯ
Wind-rose of Central Station, Bangkok ... 29

สรุปผลการตรวจลมประจำเดือนของสถานีสัตหีบ
Wind-rose of Station, Sattahib ... 30

สรุปผลการตรวจอุตุนิยมวิทยาของสถานีชายทะเล
Summary of Meteorological Observations for Coastal Stations ... 31

คำนำ

PREFACE

1. สถานีตรวจอากาศกลางกรุงเทพ ฯ แห่งกองสถานีตรวจอากาศ กรมอุตุนิยมวิทยา ตั้งอยู่ที่ถนนกรุงเทพฯ – สมุทรปราการ ใกล้หลักเขตเทศบาล จังหวัดพระนคร ในแลต. 13° 44′ 30″ น. ลอง 100° 29′ 33″ อ. สูงของบาโรเมตรจากระดับทะเล 2.82 เมตร สำหรับสถานีอื่น ๆ ได้มีรายการแจ้งอยู่ในตารางแล้ว.

The Central Meteorological at Bangkok is situated in Lat. 13° 44′ 30″ N., long. 100° 29′ 33″ E., height of barometer, 2.82 metres above Mean Sea-level.

2. เวลาที่ใช้ในการตรวจอุตุนิยมวิทยาใช้เวลากรุงเทพ ฯ มีการตรวจอุตุนิยมวิทยาวันละ 5 เวลา คือ 0700, 1000, 1300, 1600 และ 1900 นอกจากเวลาที่กล่าวนี้ มีการตรวจเป็นรายชั่วโมง ซึ่งใช้ผลการตรวจจากเครื่องอัตตโนมัติ

For all readings local standard time is used. Five direct observations are made at 3 hour intervals from 0700 to 1900 105th. degree M.E.G. standard time, namely 0700, 1000, 1300, 1600 and 1900. Hourly readings besides the above 5 direct observations are taken from the instrumental records.

3 ความกดอากาศได้แก้อุณหภูมิ แลตติจูด และระดับทะเลแล้ว.

Barometric readings are corrected for temperature, latitude and Mean Sea-level.

4. ทิศและความเร็วลมเป็นรายชั่วโมง ตรวจโดยเครื่องวัดลมชนิดอัตตโนมัติแบบไดนส์.

Hourly directions and velocities of the wind are taken from the record sheets of the Dine Pressure Tube Anemograph.

5. เธอร์โมเมตรทุกชนิดได้ติดตั้งไว้ในเรือนเธอร์โมเมตรแบบสเตเวนสัน.

All thermometers are installed in Stevenson Screen.

6. บรรดาเครื่องหมายต่าง ๆ ของลมฟ้าอากาศและปรากฏการณ์บางอย่างในอุตุนิยมวิทยา ดังแสดงในช่องหมายเหตุลมฟ้าอากาศใช้ตามแบบของสากล มีความหมายดังต่อไปนี้:–

International Symbols are used in registering the state of weather and other meteorological phenomena.

○ ท้องฟ้าไม่มีเมฆ Clear

◑ ท้องฟ้ามีเมฆบางส่วน Partly cloudy

◐ ท้องฟ้ามีเมฆมาก Cloudy

● ท้องฟ้ามีเมฆเต็ม Overcast

= หมอกต่ำตามพื้นดินหรือทะเล Ground fog at station or sea

∞ ฟ้าหรัวแห้ง ทรรศนะวิสัยเกินกว่า 1000 เมตร Haze

↘ ฟ้าแลบในระยะไกล Lightning

═ ฟ้าหรัวชื้น (หมอกบาง) ทรรศนะวิสัยตั้งแต่ 1000 เมตร ขึ้นไป Mist

≡ หมอก ทรรศนะวิสัยต่ำกว่า 1000 เมตร Fog

⋁ พายุฝน Squall

⊙ ฝนละออง Drizzle

◉ ฝน Rain

ฝนผ่าน Shower

ฝนผ่านหรือฝนที่มีลูกเห็บเล็กน้อยหรือปานกลาง Showers with slight or moderate hail

พายุฟ้าคะนอง Thunderstorm

พายุฟ้าคะนองอย่างอ่อนมีฝน Slight thunderstorm

พายุฟ้าคะนองอย่างอ่อนมีลูกเห็บ Slight thunderstorm with hail

พายุฟ้าคะนองอย่างปานกลางมีฝน Moderate thunderstorm

พายุฟ้าคะนองอย่างปานกลางมีลูกเห็บ Moderate thunderstorm with hail

พายุฟ้าคะนองอย่างแรงมีฝน Heavy thunderstorm

พายุฟ้าคะนองอย่างแรงมีลูกเห็บ Heavy thunderstorm with hail

⊕ อาทิตย์ทรงกลด Solar halo

จันทร์ทรงกลด Luna corona

T ฟ้าร้อง Thunder

น้ำค้าง Dew

กรมอุตุนิยมวิทยา แห่งราชนาวี
กรุงเทพฯ ๒๙ มิถุนายน พ.ศ. ๒๔๙๓

นาวาเอก จรูญ วิชยาภัย บุนนาค
เจ้ากรม

Meteorological Department,
Royal Thai Navy,
Bangkok, 29th June 1950

Charoon V. Bunnag
Captain, R.T.N.
Director.

บัญชีแสดงรายการที่ตั้งสถานีตรวจอากาศ

List of Meteorological Stations with their Geographical Positions.

สถานี Station	ตำบลที่ตั้งสถานี Geographical Positions				
	แลต. Lat. °	น. N. ′	ลอง. Long. °	อี. E. ′	สูงเป็นเมตร Alt. in m.
Chiengrai	19	54	99	49	378
Mae Hongsorn	19	18	97	50	271
Chiengmai	18	47	98	59	314
Nan	18	47	100	47	201
Lampang	18	12	99	24	220
Mae Sarieng	18	10	97	50	314
Uttaradith	17	37	100	08	63
Udorn Dhani	17	26	102	46	178
Sakol Nakorn	17	10	104	09	160
Pitsanuloke	16	50	100	16	50
Maesord	16	40	98	33	210
Mukdaharn	16	33	104	44	138
Roi Et	16	03	103	41	140
Khon Kaen	16	20	102	51	157
Nakorn Sawan	15	48	100	10	28
Nakorn Rajasima	14	58	102	07	181
Surindh	14	53	103	29	145
Ubol Rajadhani	15	15	104	53	123
Prachinburi	14	10	101	10	-
Lopburi	14	48	100	37	13
Subarnburi	14	30	99	50	-
Kanchanaburi	14	01	99	32	28
Don Muang	13	55	100	36	3
Aranyapradesa	13	42	102	35	44
Jolburi	13	22	100	59	6
Sattahib	12	39	100	53	55
Chantaburi	12	37	102	07	5
Klong Yai	11	47	102	53	4
Hua Hin	12	34	100	48	3
Prachuab Kirikhan	11	48	99	48	5
Chumporn	10	27	99	15	3
Ranong	09	58	98	38	35
Bandon	09	08	99	18	3
Nakorn Srithamaraj	08	25	99	58	5
Phuket	07	58	98	24	3
Kantang	07	24	99	31	3
Songkhla	07	13	100	36	4
Naradhivas	06	26	101	50	4

ลมฟ้าอากาศในเดือน สิงหาคม พ.ศ. ๒๔๙๓ โดยสังเขป

สัปดาห์แรกเปิดด้วยการมีศูนย์กลางความกดอากาศต่ำณบริเวณเกาะนาซา และเป็นแถบทอดออกไปทางทิศตะวันตกภาคตะวันตกเฉียงเหนือ ผ่านเกาะฟอโมซาร์ไปถึงอ่าวตังเกี๋ย ตลอดคาบนี้หย่อมความกดอากาศต่ำมีอยู่ทางเกาะไหหลำและภูมิภาคใกล้เคียง มรสุมตะวันตกเฉียงใต้แรงขึ้นเป็นครั้งคราว.

ตลอดสัปดาห์ที่สอง แถบความกดอากาศต่ำยังคงมีอยู่ทางอินเดียภาคตะวันตกเฉียงเหนือ และขยายตัวออกไปทางทิศตะวันออกภาคตะวันออกเฉียงใต้ ผ่านเหนือเมืองกัลกัตตา พม่าภาคเหนือไปจดบริเวณความกดอากาศต่ำทางจีนภาคใต้ และเกาะไหหลำตอนเหนือวันที่ ๑๐ เวลา ๗ น. ปรากฏดีเปรสชั่นประมาณแลต ๒๑.๖ องศาเหนือ ลอง. ๑๒๓.๔ องศาตะวันออก เคลื่อนไปทางทิศตะวันออกเฉียงเหนือ วันรุ่งขึ้นไปอยู่ใกล้แลต. ๒๒ องศาเหนือ ลอง. ๑๒๙ องศาตะวันออก เคลื่อนต่อไปทางทิศเหนือภาคตะวันออกเฉียงเหนือ ไปอยู่ใกล้เกาะโอกินาวาเมื่อวันที่ ๑๒ วันต่อมาไม่ได้ข่าว สันนิษฐานว่าจะสิ้นกำลังและถูกดูดเข้าไปในบริเวณความกดอากาศต่ำในแถบนั้น มรสุมตะวันตกเฉียงใต้กำลังปานกลางพัดอยู่ตลอดประเทศไทย.

ได้รับรายงานว่า มีดีเปรสชั่นอยู่ในระยะ ๑๐๐ ไมล์ ห่างจากเกาะนาซาไปทางทิศตะวันออกภาคตะวันออกเฉียงเหนือ เมื่อวันที่ ๑๖ ชั้นแรกคงที่อยู่ แล้วต่อมาเคลื่อนตัวทางทิศเหนือสู่ญี่ปุ่นภาคใต้ในวันที่ ๒๐ ในตอนปลายสัปดาห์ที่สาม ปรากฏบริเวณความกดอากาศสูงอยู่ทางภาคกลางและตะวันตกของมหาสมุทรแปซิฟิค.

ในสัปดาห์สุดท้าย แถบความกดอากาศต่ำได้ขยายตัวออกไปทางทิศตะวันออกเฉียงใต้ จากบริเวณความกดอากาศต่ำที่อยู่ทางอินเดียภาคตะวันตกเฉียงเหนือ ผ่านบริเวณความกดอากาศต่ำทางพม่าภาคเหนือ ตัดไปทางทิศตะวันออกภาคตะวันออกเฉียงเหนือถึงจีนภาคใต้ ในวันที่ ๒๓,๓๐ และ ๓๑ มีหย่อมความกดอากาศต่ำอยู่ทางอินโดจีนภาคใต้ ความกดอากาศสูงยังคงมีอยู่ทางมหาสมุทรแปซิฟิคด้านตะวันตก และในวันที่ ๒๗ ได้ยืนผ่านเกาะฟิลิปปินส์เข้าสู่ทะเลจีนตอนใต้.

ค่าปานกลางอุณหภูมิอากาศโดยทั่ว ๆ ไป ในภาคกลางและภาคอีสานอยู่ในเกณฑ์ที่สูง คืออากาศอบอ้าว ส่วนในภาคอื่นคล้ายกับเดือนที่แล้วมา อุณหภูมิอากาศที่ผันแปรอย่างมากที่สุดในเดือนนี้คือ ๓๘.๒° ซ (๑๐๐.๘° ฟ) ที่นครราชสีมาเมื่อวันที่ ๑๑ และ ๑๙.๒° ซ. (๖๖.๖° ฟ.) ที่ดอนเมือง เมื่อวันที่ ๒๓.

ฝนตกตั้งแต่วันที่ ๑ ถึง ๒๐ อยู่ในภาวะแล้งเป็นส่วนมากของประเทศ โดยไม่มีฝนตกเป็นระยะนานและไม่มีฝนใหญ่ แต่ว่าภายหลังวันที่ ๒๐ แล้ว ภาวะฝนแล้งสิ้นสุดไปโดยมีฝนตกมากขึ้นทั่วประเทศ แต่ในบางท้องถิ่นยังแห้งแล้งน่าวิตกต่อไปก็มี เช่นที่พิษณุโลก ปราจีณบุรี และมุกดาหาร และในหลายท้องที่มีฝนตกน้อยกว่าปรกติ.

A Summary of Weather Condition During August 1950

The first week opened with a wave centre over the vicinity of Naha from which trough extended West-northwestwards across Formosa to the Gulf of Tonkin. Throughout this period, low cell persisted over Hainan and neighbouring regions. Southwest Monsoon was occasionally active.

During the second week, the trough of low pressure remained over Northwest India stretching Eastsouth-eastwards across North of Calcutta, North Burma to low area over South China and North Hainan. On the 10th at 0000 Z. a tropical depression was charted at about lat. 21.6° N., long. 123.4° E. moving Northeast. The next day it was located near lat. 22° N., long. 129° E. moving Northnortheast and was centered near Okinawa on the 12th.; but no information came in the following day, presumably losing intensity and was absorbed into the low pressure area in the vicinity. Moderate Southwest Monsoon prevailed over Thailand.

A depression was reported within 100 miles Eastnortheast of Naha on the 16th, being first stationary and later moved Northwards to South Japan on the 20th. Towards the end of the third week, high pressure area over Central and West Pacific was prominent.

In the last week of the month, a trough extended Southeast from low pressure area over Northwest India across low pressure over North Burma, then continued Eastnortheastwards to South China. On the 23rd, 30th and 31st low pressure cell existed in South Indochina. High pressure also persisted over West Pacific and on the 27th its ridge extended across the Philippines into South China Sea.

Highest mean temperature was generally experienced in Central and Northeast Thailand. While in the rest, it was similar to last month. The extremes for the month were: 38.2° C. (100.8° F.) at Nakorn Rajasima (North east Thailand) on the 11th.: 19.2° C. (66.6° F) at Don Muang (Central Thailand) on the 23rd.

Rainfall, from the 1st to the 20th, drought condition prevailed over the greater part of the country due to a marked absence of prolonged steady soaking rains and of rains of any great intensity. But since the 20th, drought was, at last, broken; rain has been well distributed throughout the country. But, in some regions, however, drought continued with unabated severity, such as, Pitsanuloke, Prachinburi and Mukdaharn. In many areas rain was still below normal.

ความกดอากาศรายชั่วโมงประจำวันเป็นมิลลิบาร์ ๑๐๐๐ + จำนวนในตาราง

Barometric Pressure at Sea level in Millibars 1000 + The numbers in the tables

เวลา / วันที่	เวลากรุงเทพ ฯ								Bangkok Standard Time				Time / Date
	1	2	3	4	5	6	7	8	9	10	11	12	
1	09.06	08.48	08.22	08.00	07.88	07.92	08.26	08.56	08.82	09.36	08.66	08.42	1
2	08.61	07.87	07.73	07.49	07.35	07.31	07.71	07.81	08.02	08.16	07.92	07.31	2
3	06.11	05.03	04.55	04.44	04.29	04.32	04.61	05.01	05.92	05.92	05.52	05.06	3
4	05.01	04.69	04.04	03.75	03.56	03.71	03.92	04.72	05.12	05.41	05.22	04.96	4
5	06.51	06.22	05.96	05.74	05.70	05.62	06.11	06.61	07.46	07.62	07.41	07.52	5
6	07.52	06.93	06.40	05.64	05.68	06.02	06.96	07.41	07.86	08.56	07.71	07.12	6
7	06.26	06.04	05.66	05.39	05.50	05.52	05.71	05.71	06.51	06.51	06.32	06.02	7
8	07.52	06.95	06.29	05.96	05.87	06.21	06.61	07.31	07.92	08.16	08.26	07.81	8
9	08.66	08.51	08.21	08.11	08.02	08.11	08.51	08.82	03.12	09.22	09.12	08.96	9
10	08.32	07.71	07.41	07.31	07.12	07.12	07.31	07.41	07.52	07.76	07.81	07.62	10
11	06.96	06.57	06.18	05.79	05.40	05.62	06 21	06.61	07.22	07.71	07.62	06.96	11
12	07.92	07.16	06.65	06.27	06.19	06.32	06.61	06.91	07.31	08.11	08.32	07.71	12
13	07.52	07.03	06.65	06.57	06.39	06.32	06.72	07.01	07.71	07.71	07.41	07.06	13
14	07.46	06.97	06.38	06.29	06.25	06.32	06.72	07.31	07.71	08.26	07 92	07.62	14
15	07.71	07.41	07.31	07.12	07.01	06.96	07.31	07.71	08.11	08.42	08.21	07.92	15
16	08.21	07.87	07.56	07.39	07.20	07.01	07.52	07.92	08.11	08.21	07.81	07.41	16
17	05.71	05.52	05.52	05.81	05.91	05.92	06.61	06.96	07.31	07.36	07.06	06.82	17
18	06.82	06.55	06.38	05.96	05.82	06.11	06.61	07.01	07.41	07.52	07.31	06.66	18
19	06.66	06.59	06.12	05.85	06.06	06.21	06.72	07.41	08.16	08.02	07.86	07.62	19
20	07.12	06.67	06.63	06.69	06.95	07.41	08.91	08.91	09.41	09.52	09.41	08.96	20
21	09.06	08.86	08.55	08.27	08.08	09.01	09.12	09.52	10.11	09.76	09.52	09.36	21
22	10.02	08.98	08.70	08.52	08.38	08.21	08.91	07.52	09.92	09.81	09.41	08.72	22
23	09.71	08.72	08.51	08.11	07.92	07.71	08.11	08.66	09.01	09.01	08.72	07.92	23
24	07.81	07.20	07.09	07.03	07.47	07.52	08.11	08.51	09.31	09.12	08.82	08.66	24
25	09.22	08.97	08.98	08.99	09.10	09.31	10.11	10.82	11.31	11.01	11.01	10.32	25
26	10.61	09.45	09.28	09.16	09.07	09.01	09.41	10.12	10.61	10.91	10.96	10.91	26
27	10.72	10.19	09.14	08.95	08.53	08.51	08.72	09.12	09.71	10.11	10.61	10.02	27
28	10.96	10.38	09.02	09.70	09.48	09.41	10.16	11.01	11.31	11.62	11.41	10.91	28
29	10.66	10.00	09.84	09.56	09.94	10.21	11.01	11.71	12.21	12.26	12.16	11.81	29
30	11.81	10.63	10.95	11.37	11.49	11.41	11.41	11.81	12.32	12.82	12.96	12.32	30
31	12.61	11.83	11.20	10.92	10.59	10.61	10.72	11.12	11.92	11.86	11.71	10.96	31
เฉลี่ย	08.35	07 81	07.46	07.30	07.23	07.32	07.79	08.16	08.72	08.90	08.72	08.31	Mean

เวลา / วันที่	13	14	15	16	17	18	19	20	21	22	23	24	Time / Date
1	07.62	06.72	06.21	05.52	05.12	05.41	05.92	06.32	07.37	07.96	08.59	08.80	1
2	06.72	05.92	05.06	04.66	04.21	04.21	04.32	05.01	05.33	06.15	06.27	06.19	2
3	04.91	04.16	03.22	01.92	01.52	02.11	02.72	03.52	04.29	04.44	05.35	05.33	3
4	03.81	03.01	02.26	01.76	01.86	02.42	03.31	04.16	05.37	06.46	06.59	06.60	4
5	07.01	06.26	06.02	05.36	04.66	04.51	05.52	06.32	07.16	07.45	07.77	07.79	5
6	06.66	05.62	04.11	03.01	03.36	03.81	04.61	05.01	05.54	06.36	06 54	06.40	6
7	05.41	04.82	04.42	04.11	03.92	04.61	05.12	06.21	06.55	06.99	10.83	08.04	7
8	07.06	06.96	06.21	05.76	05.22	05.71	06.21	06.91	07.81	08.61	08.91	08.91	8
9	08.21	07.52	06.91	06.26	06.21	06.21	06.61	07.12	08.16	08.72	08.72	08.61	9
10	07.12	06.16	05.31	04.61	04.51	04.72	05 01	05.81	06.92	07.73	07.68	07.45	10
11	06.42	05.36	04.61	04.32	04.91	05.12	06.11	06.91	07.56	08.00	08.04	08.08	11
12	06.82	05.86	05.12	04.96	04.91	05.31	05.52	06.32	07.43	07.85	08.27	07.89	12
13	06.72	06.16	05.36	05.01	04.82	05.01	05.71	06.21	06.74	07.83	07.74	07.60	13
14	07.06	06.21	06.11	05.46	05.31	05.81	06.32	06.61	07.52	07.92	08.21	08.11	14
15	07.41	06.91	05.92	05.01	04.91	05.01	05.52	06.51	07.77	08.76	08.99	08.65	15
16	06.61	05.81	04.61	03.52	03.01	03.12	03.81	04.51	05.52	05.81	06.32	05.81	16
17	06.11	05.46	04.66	04.16	03.62	03.71	04.51	04.72	06.10	06.59	07.08	07.07	17
18	05.86	04.96	04.32	03.86	03.46	03.41	03.81	04.21	05.34	06.27	06.90	06.76	18
19	06.96	05.81	05 31	04.42	04.16	04.32	04.72	05.31	06.27	06.93	07.28	07 35	19
20	07.86	06 51	05.76	05.62	05.52	05.52	06.51	07.01	08.93	09.20	09.37	09.09	20
21	08.26	07.22	06.32	05.76	06.26	06.51	07.52	08.91	11.08	11.05	10.92	10.59	21
22	07.46	06.16	05 52	05.12	05.46	06.11	06.72	07.41	09 06	10.51	10.51	10.21	22
23	07.31	06 21	05.41	05.01	04.72	04.91	05.71	06.32	07.30	07.49	08.23	08.17	23
24	07.81	06.66	06.02	06.11	06.32	06.61	07.31	07.81	08.34	09.16	09.34	09.35	24
25	10.11	09.01	08.61	07.71	07.31	08.11	08.11	08.91	09.60	10.48	10.93	10.84	25
26	10.21	08.72	08.11	07.36	06.91	07.41	08.11	08.91	10.19	10.72	10.95	10.93	26
27	09.31	08.16	07 41	06.51	06.21	06.32	07.22	07.86	09.18	10.34	11.70	11.66	27
28	09.46	08.42	08.02	07.22	06.91	07.12	08.21	09.01	10.20	10.99	10.98	10.84	28
29	11.01	10.02	08.82	08.21	07.86	08.32	09.41	10.61	11.43	12.25	11.67	12.48	29
30	11.06	10.02	08.66	08.72	08.56	09.71	11.31	11.92	13.03	14.15	14.17	13.89	30
31	10.11	08.91	08.32	07.41	07.01	07.71	08.51	08.91	09.79	10.97	11.20	11.16	31
เฉลี่ย	07.56	06.64	05.89	05.31	05.12	05.45	06.13	06.82	07.83	08.52	08.84	08.73	Mean

กรุงเทพ ฯ สิงหาคม ๒๔๙๓ Bangkok August 1950

อุณหภูมิอากาศ เป็นองศาเซนติเกรด

Air Temperature in Degrees Centigrade

เวลา / วันที่	เวลากรุงเทพ ฯ Bangkok Standard Time 1	2	3	4	5	6	7	8	9	10	11	12	Time / Date
1	25.8	25.4	25.3	25.1	25.1	25.0	25.6	27.8	28.9	29.1	30.5	30.4	1
2	26.2	26.1	25.8	25.2	25.2	25.1	25.8	27.2	29.0	30.1	30.8	31.2	2
3	26.2	26.1	26.1	26.0	25.8	25.6	26.0	27.7	29.2	29.8	31.0	31.0	3
4	26.7	26.3	26.1	26.0	25.8	25.8	26.2	27.8	28.8	29.2	31.5	31.3	4
5	26.3	26.3	26.3	26.2	26.1	26.0	26.1	26.4	27.2	28.4	30.1	30.4	5
6	25.3	25.2	25.1	25.1	25.0	25.0	25.4	27.7	28.1	25.3	27.2	28.2	6
7	26.2	26.2	26.1	26.0	26.0	25.9	26.0	27.7	28.3	29.2	29.1	29.9	7
8	25.0	25.0	25.0	25.0	25.0	25.0	25.6	26.9	28.1	29.3	30.0	30.2	8
9	26.1	26.1	25.9	25.6	25.3	25.3	25.9	27.0	28.8	29.8	29.9	30.0	9
10	25.9	25.5	25.3	25.3	25.2	25.1	26.2	28.2	29.0	30.5	30.6	31.3	10
11	26.8	26.8	26.6	26.2	26.1	26.0	26.5	28.4	29.0	29.1	30.2	30.9	11
12	25.0	25.0	25.1	25.1	25.2	25.2	25.8	27.2	28.0	29.5	29.5	29.6	12
13	26.0	25.6	25.4	25.4	25.2	25.0	25.1	27.3	28.9	29.8	30.9	31.1	13
14	26.5	26.4	26.0	25.9	25.7	25.6	26.2	27.6	28.8	30.1	31.0	31.3	14
15	25.8	25.4	25.4	25.3	25.1	25.0	25.3	27.0	29.2	30.0	30.3	31.8	15
16	25.4	25.3	25.2	25.1	25.0	24.9	25.3	27.8	29.1	30.2	31.6	32.0	16
17	27.3	26.3	25.6	25.4	25.3	25.2	26.0	28.4	30.0	31.0	32.0	32.0	17
18	27.5	26.8	26.7	26.6	26.1	25.8	26.0	27.8	29.8	30.7	31.6	32.1	18
19	26.7	26.6	26.6	26.5	26.5	26.5	26 6	27.5	30.0	30.8	32.0	32.5	19
20	27.3	27.2	27.1	27.3	27.3	26.9	25.8	25.3	29.0	31.2	31.8	33.4	20
21	26.7	26.6	26.3	26.3	25.8	24.6	25.2	26.9	28.9	30.7	31.0	30.9	21
22	24.5	24.5	24.6	24.8	24.9	25.0	25.2	26.0	27.3	29.0	30.7	31.8	22
23	23.7	23.8	23.9	23.9	23.8	23.8	24.0	24.3	24.9	26.2	27.8	28.0	23
24	26.1	25.5	25.4	25.3	25.2	25.0	24.8	25.2	26.3	26.9	27.2	29.2	24
25	25.7	25.7	25.5	25.5	25.7	25.8	26.0	27.2	28.2	28.8	29.0	30.1	25
26	26.7	26.3	26.2	25.7	25.6	25.4	25.8	28.1	29.0	30.6	30.4	31.8	26
27	26.9	26.9	26.9	26.7	26.2	26.0	26.8	28.0	28.8	28.9	28.2	28.8	27
28	24.8	24.6	24.6	24.6	24.4	24.4	24.8	25.1	27.2	27.5	29.2	29.3	28
29	26.6	26.4	25.8	25.6	24.9	24.8	24.2	25.2	25.8	26.1	28.0	29.7	29
30	26.0	25.6	23.5	23.4	23.3	23.2	23.9	25.2	28.1	29.2	29.9	30.8	30
31	24.7	24.7	24.6	24.6	24.9	25.0	24.2	25.4	27.3	28.6	29.7	30.0	31
เฉลี่ย	26.0	25.8	25.6	25.5	25.4	25.3	25.6	26.9	28.4	29.2	30.1	30.7	Mean

เวลา / วันที่	13	14	15	16	17	18	19	20	21	22	23	24	Time / Date
1	30.2	31.2	30.2	31.1	31.0	28.6	28.2	28.1	27.9	27.3	27.1	26.5	1
2	31.2	30.9	31.0	31.2	30.0	29.0	28.0	27.8	27.4	27.2	27.2	26.9	2
3	31.3	31.1	31.7	31.6	30.6	30.1	29.0	28.2	27.4	27.3	27.2	27.0	3
4	31.8	31.1	32.0	31.8	30.3	29.1	28.2	27.9	27.5	27.4	27.2	26.9	4
5	30.8	29.1	28.2	28.4	28.1	27.4	26.9	26.8	26.3	26.2	26.0	25.4	5
6	29.3	29.6	30.1	30.4	29.9	28.8	27.8	27.3	27.2	26.9	26.6	26.4	6
7	31.0	30.3	29.5	28.9	28.8	25.7	25.9	26.1	26.1	25.3	25.1	25.0	7
8	30.4	30.0	27.0	28.3	38.2	28.3	27.1	26.8	26.7	26.6	26.5	26.2	8
9	30.9	30.0	30.2	30.1	29 7	28.8	28.1	27.5	27.0	26.5	26.4	26.3	9
10	30.9	31.5	31.4	30.3	29.8	28.9	28.5	28.0	27.3	27.3	27.2	27.0	10
11	31.7	31.1	30.9	30.0	25.4	23.7	23.9	24.3	24.6	24.9	24.9	25.0	11
12	30.2	31.2	30.8	31.0	27.6	27.5	27.0	26.9	26.7	26.7	26.6	26.5	12
13	30.9	32.0	31.1	30.9	30.3	29.4	28.6	27.9	27.6	27.0	26.8	26.8	13
14	31.9	30.9	30.5	30.4	29.1	28.6	27.9	27.2	26.7	26.4	26.3	26.0	14
15	31.1	31.0	31.0	31.5	30.9	29.8	28.4	28.0	26.5	25.7	25.6	25.5	15
16	31.8	33.2	32.3	31.8	30.9	30.0	28.6	28.0	27.8	27.8	27.7	27.6	16
17	32.9	32.7	32.7	32.4	31.7	30.0	29.0	28.7	28.1	28.0	27.8	27.7	17
18	32.2	32.8	32.8	32.6	32.0	30.8	28 8	28.2	27.7	27.6	27.6	27.3	18
19	33.0	34.0	32.6	30.3	30.8	29.5	28.9	28.1	28.0	27.9	27.9	27.7	19
20	33.1	33.8	33.8	30.0	32.6	31.0	29.0	28.9	28.3	27.7	27.5	27.3	20
21	31.4	32.2	31.9	31.0	29.1	28.3	28.0	25.5	24.4	24.3	24.5	24.5	21
22	31.0	31.5	31.9	29.9	28.1	26.7	26.7	26.0	25.0	24.6	24.1	23.7	22
23	28.1	29.0	29.2	29.6	28.8	27.6	27.2	27.0	26.9	26.6	26.1	26.3	23
24	28.8	28.6	29.1	28.1	27.8	27.6	24.6	25.2	25.3	25.6	25.6	25.7	24
25	30.0	30.5	29.9	30.0	29.0	28.1	27.8	27.5	27.3	27.1	26.9	26.9	25
26	29.8	30.4	30.1	30.4	30.0	28.9	27.9	27.4	27.2	27.1	27.1	27.0	26
27	28.9	28.5	30.0	30.2	29.7	28.5	27.9	27.5	27.0	25.7	24.9	24.8	27
28	29.9	30.4	29.9	30.2	29.6	28.8	28.0	27.2	27.0	26.9	26.0	26.8	28
29	29.8	30.1	31.0	31.0	30.7	29.5	28.1	27.6	26.9	26.9	26.7	26.5	29
30	31.7	30.9	31.0	30.4	30.0	27.0	24.0	23.8	23.9	24.4	24.6	24.6	30
31	30.6	30.5	30.0	30.5	29.6	29.0	28.6	28.1	27.8	26.2	26.0	25.6	31
เฉลี่ย	30.9	31.0	30.8	30.6	29.7	28.5	27.6	27.2	26.8	26.6	26.4	26.2	Mean

กรุงเทพ ฯ สิงหาคม ๒๔๙๓ Bangkok August 195

ความชื้นสัมพันธ์ประจำรายวันรายชั่วโมงเป็นเรือนร้อย

Hourly Relative Humidity in Percent

เวลา / วันที่	เวลากรุงเทพ ฯ								Bangkok Standard Time				Time / Date
	1	2	3	4	5	6	7	8	9	10	11	12	
1	89.0	89.0	90.0	92.0	93.0	93.0	91.0	80.0	75.0	74.0	70.0	70.0	1
2	79.0	78.0	83.0	90.0	93.0	91.0	86.0	82.0	72.0	69.0	65.0	64.0	2
3	91.0	93.0	95.0	95.0	95.0	95.0	92.0	80.0	73.0	68.0	67.0	67.0	3
4	86.0	85.0	86.0	88.0	92.0	92.0	91.0	84.0	74.0	71.0	65.0	61.0	4
5	79.0	78.0	80.0	84.0	84.0	83.0	84.0	83.0	76.0	69.0	67.0	65.0	5
6	88.0	90.0	92.0	92.0	93.0	93.0	94.0	80.0	79.0	94.0	84.0	79.0	6
7	81.0	81.0	85.0	86.0	87.0	82.0	85.0	75.0	70.0	65.0	66.0	61.0	7
8	93.0	93.0	93.0	94.0	95.0	94.0	90.0	86.0	79.0	71.0	70.0	69.0	8
9	89.0	86.0	86.0	88.0	89.0	90.0	86.0	92.0	76.0	68.0	68.0	68.0	9
10	85.0	84.0	87.0	90.0	91.0	91.0	89.0	78.0	74.0	68.0	66.0	63.0	10
11	84.0	86.0	89.0	89.0	88.0	89.0	88.0	79.0	76.0	74.0	72.0	67.0	11
12	98.0	98.0	98.0	98.0	98.0	98.0	98.0	90.0	87.0	78.0	74.0	75.0	12
13	91.0	90.0	91.0	90.0	92.0	92.0	92.0	83.0	77.0	74.0	68.0	67.0	13
14	90.0	93.0	95.0	96.0	95.0	94.0	90.0	82.0	77.0	70.0	66.0	66.0	14
15	88.0	90.0	92.0	90.0	90.0*	91.0	91.0	85.0	78.0	70.0	66.0	62.0	15
16	97.0	98.0	98.0	98.0	99.0	99.0	98.0	81.0	76.0	68.0	63.0	66.0	16
17	95.0	98.0	97.0	97.0	90.0	92.0	91.0	79.0	68.0	66.0	62.0	60.0	17
18	92.0	89.0	89.0	93.0	93.0	94.0	92.0	80.0	68.0	64.0	62.0	62.0	18
19	93.0	94.0	96.0	96.0	98.0	93.0	90.0	91.0	71.0	68.0	62.0	60.0	19
20	90.0	92.0	93.0	93.0	92.0	96.0	98.0	97.0	85.0	66.0	58.0	58.0	20
21	97.0	100.0	100.0	100.0	100.0	87.0	98.0	89.0	81.0	74.0	67.0	62.0	21
22	96.0	96.0	97.0	97.0	98.0	98.0	98.0	92.0	90.0	83.0	70.0	67.0	22
23	95.0	95.0	96.0	96.0	97.0	98.0	98.0	98.0	94.0	89.0	79.0	78.0	23
24	93.0	95.0	97.0	98.0	98.0	98.0	97.0	98.0	94.0	92.0	90.0	78.0	24
25	96.0	96.0	95.0	96.0	96.0	85.0	86.0	84.0	83.0	74.0	72.0	70.0	25
26	91.0	91.0	92.0	90.0	90.0	93.0	91.0	79.0	73.0	70.0	74.0	67.0	26
27	89.0	91.0	93.0	94.0	93.0	94.0	94.0	87.0	83.0	81.0	87.0	80.0	27
28	98.0	98.0	98.0	98.0	98.0	98.0	95.0	93.0	79.0	80.0	71.0	71.0	28
29	93.0	92.0	9 .0	95.0	94.0	94.0	97.0	97.0	93.0	92.0	85.0	69.0	29
30	94.0	96.0	98.0	98.0	98.0	98.0	97.0	95.0	83.0	74.0	69.0	64.0	30
31	95.0	95.0	95.0	93.0	96.0	96.0	97.0	91.0	78.0	75.0	72.0	70.0	31
เฉลี่ย	90.8	91.3	92.5	93.5	93.7	92.9	92.4	86.1	78.8	74.2	70.2	67.3	Mean

เวลา / วันที่	13	14	15	16	17	18	19	20	21	22	23	24	Time / Date
1	72.0	71.0	72.0	70.0	70.0	81.0	85.0	87.0	89.0	87.0	78.0	81.0	1
2	65.0	69.0	67.0	67.0	74.0	80.0	84.0	84.0	88.0	90.0	91.0	90.0	2
3	66.0	65.0	64.0	66.0	71.0	72.0	77.0	78.0	82.0	86.0	88.0	88.0	3
4	62.0	65.0	57.0	60.0	65.0	71.0	73.0	76.0	82.0	82.0	82.0	78.0	4
5	61.0	75.0	71.0	69.0	70.0	75.0	79.0	72.0	75.0	75.0	81.0	87.0	5
6	69.0	62.0	63.0	62.0	64.0	66.0	78.0	82.0	84.0	85.0	86.0	82.0	6
7	56.0	66.0	69.0	73.0	73.0	88.0	93.0	93.0	85.0	90.0	93.0	93.0	7
8	65.0	66.0	79.0	76.0	77.0	77.0	84.0	86.0	88.0	90.0	87.0	90.0	8
9	64.0	67.0	66.0	72.0	75.0	77.0	82.0	89.0	92.0	93.0	93.0	84.0	9
10	64.0	65.0	65.0	71.0	75.0	80.0	81.0	87.0	90.0	92.0	88.0	86.0	10
11	64.0	67.0	68.0	73.0	90.0	95.0	97.0	98.0	98.0	98.0	98.0	98.0	11
12	72.0	68.0	68.0	69.0	84.0	83.0	85.0	88.0	90.0	87.0	89.0	92.0	12
13	66.0	63.0	67.0	68.0	71.0	77.0	77.0	81.0	86.0	86.0	90.0	86.0	13
14	63.0	68.0	70.0	71.0	78.0	75.0	79.0	85.0	89.0	89.0	92.0	91.0	14
15	67.0	68.0	67.0	68.0	68.0	72.0	81.0	85.0	85.0	92.0	94.0	96.0	15
16	67.0	62.0	64.0	63.0	68.0	72.0	79.0	83.0	86.0	85.0	89.0	93.0	16
17	58.0	57.0	62.0	63.0	67.0	72.0	76.0	78.0	82.0	83.0	86.0	91.0	17
18	62.0	58.0	60.0	57.0	61.0	68.0	75.0	78.0	85.0	89.0	89.0	93.0	18
19	57.0	53.0	64.0	67.0	68.0	78.0	79.0	84.0	86.0	86.0	87.0	89.0	19
20	53.0	57.0	57.0	61.0	67.0	73.0	82.0	80.0	82.0	90.0	94.0	95.0	20
21	71.0	68.0	68.0	74.0	78.0	81.0	81.0	85.0	93.0	94.0	94.0	95.0	21
22	70.0	69.0	66.0	77.0	85.0	94.0	91.0	90.0	93.0	94.0	94.0	95.0	22
23	78.0	72.0	75.0	71.0	75.0	81.0	79.0	85.0	85.0	94.0	92.0	96.0	23
24	74.0	75.0	72.0	79.0	80.0	81.0	93.0	97.0	97.0	97.0	97.0	95.0	24
25	72.0	65.0	73.0	74.0	78.0	79.0	81.0	81.0	84.0	88.0	91.0	92.0	25
26	73.0	76.0	72.0	72.0	73.0	76.0	82.0	87.0	90.0	87.0	86.0	87.0	26
27	80.0	85.0	79.0	71.0	72.0	79.0	83.0	88.0	94.0	92.0	96.0	97.0	27
28	67.0	68.0	69.0	68.0	73.0	75.0	84.0	85.0	87.0	90.0	90.0	92.0	28
29	74.0	67.0	67.0	63.0	62.0	77.0	81.0	82.0	90.0	89.0	89.0	93.0	29
30	65.0	66.0	69.0	69.0	74.0	84.0	96.0	93.0	94.0	94.0	95.0	95.0	30
31	70.0	65.0	74.0	68.0	73.0	77.0	81.0	85.0	93.0	90.0	95.0	96.0	31
เฉลี่ย	66.7	66.7	67.9	68.0	72.9	77.9	82.5	84.9	87.9	89.2	90.1	90.8	Mean

กรุงเทพ ฯ สิงหาคม ๒๔๙๓ Bangkok August 1950

ทิศและกำลังของลมรายชั่วโมง (โบฟอรตสเกล)

Hourly Direction and Force of Surface Winds (Beaufort Scale)

เวลา / วันที่	1		2		3		4		5		6		Time / Date
	Dir.	Force	Dir.	Force	Dir.	Force	Dir.	Force	Dir.	Force	Dir.	Force	
1	W	1	WNW	1	W	1	WSW	1	WSW	1	WSW	1	1
2	NW	1	WNW	1	WNW	1	WNW	1	WNW	1	W	1	2
3	WNW	1	WSW	1	W	1	WNW	1	WSW	2	WSW	1	3
4	WSW	1	WSW	2	WNW	1	WSW	1	WSW	1	SSW	1	4
5	WSW	2	WSW	2	WSW	2	WSW	2	WNW	1	WSW	2	5
6	WSW	1	WSW	1	WSW	1	WSW	1	WSW	1	WSW	1	6
7	WSW	2	WSW	2	SSW	1	WSW	1	W	1	WSW	2	7
8	SW	1	WSW	1	C	0	C	0	C	0	C	0	8
9	WSW	2	WSW	1	WSW	1	WSW	1	WSW	1	SSW	1	9
10	WSW	1	WSW	1	WSW	1	WSW	1	WSW	1	C	0	10
11	WSW	1	WSW	1	WSW	1	WSW	1	WSW	1	WSW	1	11
12	C	0	C	0	C	0	C	0	C	0	C	0	12
13	W	1	WNW	1	W	1	WSW	1	WSW	1	W	1	13
14	C	0	C	0	C	0	C	0	C	0	C	0	14
15	C	0	C	0	C	0	C	0	C	0	C	0	15
16	C	0	C	0	C	1	C	0	C	0	C	0	16
17	SSW	1	N	2	N	1	WNW	1	NW	1	WNW	1.	17
18	SW	1	WSW	1	SW	1	WSW	1	C	0	WSW	1	18
19	SSW	1	SSW	1	SSW	1	SSW	1	SW	1	WNW	1	19
20	SSW	1	SSW	1	SSW	1	SSW	1	SSW	1	SW	1	20
21	C	0	C	0	C	0	C	0	C	0	SSW	1	21
22	C	0	C	0	C	0	C	0	C	0	C	0	22
23	C	0	C	0	C	0	C	0	C	0	C	0	23
24	ESE	1	ESE	1	C	0	ENE	1	ENE	1	ENE	1	24
25	C	0	C	0	C	0	C	0	SSW	1	WSW	1	25
26	SSW	1	SW	1	WSW	1	WSW	1	WSW	1	C	0	26
27	WSW	1	C	0	C	0	C	0	C	0	C	0	27
28	C	0	C	0	C	0	C	0	C	0	C	0	28
29	C	0	WSW	1	W	1	C	0	WNW	1	W	1	29
30	SSE	1	SSE	1	WSW	3	SSW	2	SSW	1	WNW	1	30
31	C	0	WNW	1	C	0	C	0	C	0	C	0	31
ความถี่	C	0.7	WSW	0.8	C	0.7	C	0.7	WSW	0.7	C	0.7	Freq.

เวลา / วันที่	7		8		9		10		11		12		Time / Date
	Dir.	Force	Dir.	Force	Dir.	Force	Dir.	Force	Dir.	Force	Dir.	Force	
1	WSW	1	WSW	2	WSW	2	SW	2	WSW	2	WSW	1	1
2	WNW	1	WSW	1	WSW	2	WSW	2	W	2	WSW	3	2
3	WSW	2	WSW	2	WSW	3	WSW	3	WSW	3	WNW	3	3
4	WNW	1	WNW	2	W	3	WSW	3	WNW	3	WNW	4	4
5	WSW	1	WSW	1	WSW	2	W	3	WSW	2	WSW	3	5
6	WSW	1	WSW	1	WNW	1	W	2	WSW	3	W	2	6
7	SW	2	SW	2	WSW	3	WSW	2	WSW	2	WSW	2	7
8	SSW	1	SSW	1	SSW	2	WSW	2	SSW	4	SW	2	8
9	SSW	1	SSW	2	SW	2	WSW	3	SW	3	SW	2	9
10	WSW	1	WSW	1	WSW	2	WSW	2	WSW	2	WSW	2	10
11	WSW	1	SW	1	SSW	2	SW	2	SSW	2	SSW	2	11
12	C	0	C	0	SW	1	SW	1	WSW	2	WSW	2	12
13	WSW	1	SW	1	SW	3	SSW	2	WSW	1	SW	2	13
14	C	0	SW	1	WSW	2	WSW	2	WSW	2	WSW	1	14
15	C	0	WSW	1	WSW	1	SW	1	WSW	2	WSW	1	15
16	C	0	C	0	WSW	1	WSW	1	WSW	3	SSW	3	16
17	WNW	1	NW	1	WNW	1	WNW	1	W	2	WSW	2	17
18	C	0	WNW	1	WNW	1	W	1	WSW	1	WSW	1	18
19	WSW	1	SSW	1	WNW	2	WNW	2	W	1	WSW	2	19
20	NNE	1	ESE	1	SSW	1	SSW	1	SSW	1	WSW	1	20
21	W	1	WNW	1	WSW	1	SSW	2	WSW	1	WSW	1	21
22	C	0	C	0	C	0	C	0	WNW	1	NNW	1	22
23	C	0	C	0	C	0	N	1	C	0	NNE	1	23
24	E	1	E	1	ESE	1	ESE	1	SSE	2	SE	2	24
25	SSW	1	SW	1	WSW	2	WSW	2	WSW	2	SW	2	25
26	C	0	W	1	WSW	1	WSW	1	SSW	1	SW	1	26
27	C	0	C	0	SSW	1	W	1	C	0	C	0	27
28	C	0	WSW	1	WSW	1	WSW	1	NNW	2	WNW	1	28
29	C	0	C	0	C	0	C	0	WSW	1	WSW	1	29
30	C	0	C	0	C	0	WNW	1	NW	2	NNW	2	30
31	C	0	NNW	1	WNW	1	WNW	1	NW	1	NNW	1	31
ความถี่	C	0.7	WSW	0.9	WSW	1.5	WSW	1.6	WSW	1.8	WSW	1.7	Freq

กรุงเทพฯ สิงหาคม ๒๔๕๓ Bangkok August 195

ทิศและกำลังของลมรายชั่วโมง (โบฟอรตสเกล)

Hourly Direction and Force of Surface Winds (Beaufort Scale)

เวลา / วันที่	13		14		15		16		17		18		Time / Date
	Dir.	Force	Dir.	Force	Dir.	Force	Dir.	Force	Dir.	Force	Dir.	Force	
1	SSW	2	WSW	1	W	1	NNW	1	WNW	1	WSW	1	1
2	W	2	WSW	2	WSW	2	SW	3	SW	3	SW	3	2
3	WSW	3	WNW	4	WNW	3	WNW	3	W	3	W	2	3
4	WNW	2	W	3	WNW	3	WSW	4	WSW	4	WSW	4	4
5	WSW	4	WSW	3	WSW	3	WSW	3	WSW	2	WSW	1	5
6	WNW	3	WNW	3	NW	3	NW	2	WNW	2	WSW	2	6
7	WSW	2	WSW	2	SW	3	SW	3	SW	3	WSW	1	7
8	WSW	3	W	4	WSW	3	WSW	3	WSW	3	WSW	2	8
9	SSW	3	WSW	2	SW	2	SSW	3	SSW	2	SSW	2	9
10	WSW	1	SW	2	WSW	2	SW	2	SSW	2	SSW	1	10
11	SW	2	WSW	2	SSW	2	SW	2	WSW	3	WSW	1	11
12	SW	3	WSW	3	W	3	WNW	3	SSW	2	WSW	2	12
13	SSW	2	W	2	WSW	1	WSW	2	WSW	1	WSW	1	13
14	W	2	SW	2	SW	2	SW	3	SW	2	WSW	2	14
15	SW	1	SW	2	SW	1	SSW	1	SSW	2	SSW	2	15
16	SSW	2	W	2	SSW	2	SSW	2	SSW	3	SSW	3	16
17	WSW	1	W	3	SSW	2	SW	1	SSW	1	SSW	1	17
18	S	2	S	2	WSW	2	SW	2	S	2	SSW	1	18
19	WSW	1	WSW	1	SSW	2	SSW	1	SSW	1	SSW	1	19
20	SSW	1	SSW	1	S	1	ESE	1	ESE	1	SE	1	20
21	WSW	1	WSW	2	SW	2	SSW	2	SSW	3	SSW	2	21
22	N	1	N	1	N	1	SE	2	SE	2	SE	1	22
23	NNE	1	E	1	ESE	1	ESE	1	ESE	1	ESE	2	23
24	SSE	3	SE	2	SSE	2	SSE	2	SW	2	SW	2	24
25	SW	3	SW	2	SSW	3	SSW	3	SSW	2	SSW	1	25
26	N	1	N	1	SSW	1	SW	1	SSW	1	SSW	1	26
27	C	0	C	0	C	0	ESE	2	ESE	1	ESE	1	27
28	C	0	SSE	1	SSE	1	SSE	1	SSE	1	SSE	1	28
29	WSW	1	SSW	1	SW	1	WSW	1	S	1	SSE	1	29
30	WNW	2	NW	2	WNW	1	SW	1	SSW	1	WSW	3	30
31	NW	1	WNW	1	N	1	N	1	C	0	C	0	31
ความถี่	WSW	1.8	WSW	1.9	Var.	1.8	SW	2.0	SSW	1.9	SSW, WSW	1.6	Freq.

เวลา / วันที่	19		20		21		22		23		24		Time / Date
	Dir.	Force	Dir.	Force	Dir.	Force	Dir.	Force	Dir.	Force	Dir.	Force	
1	SSW	1	WSW	1	WNW	1	C	0	WNW	1	WNW	1	1
2	SW	2	SSW	1	WNW	1	WSW	1	WSW	1	WSW	1	2
3	WSW	2	WSW	1	WSW	1	WNW	1	WSW	1	WSW	2	3
4	WSW	2	WSW	3	WSW	3	WSW	3	WSW	2	WSW	2	4
5	WSW	1	WSW	2	WSW	1	WSW	1	WSW	1	WSW	1	5
6	WSW	1	WSW	2	SSW	2	WSW	1	WSW	1	WSW	1	6
7	WSW	1	SSW	1	WSW	1	NNW	1	WNW	1	WSW	1	7
8	SSW	2	SSW	2	SSW	2	SSW	2	SSW	1	WSW	1	8
9	SSW	2	SSW	1	SSW	1	C	0	C	0	C	0	9
10	SSW	2	SSW	2	SW	1	WSW	1	WSW	1	WSW	1	10
11	WSW	1	C	0	C	0	C	0	C	0	C	0	11
12	WSW	1	WSW	1	W	1	WSW	1	W	1	W	1	12
13	NNW	1	NNW	1	C	0	C	0	C	0	WNW	1	13
14	WSW	1	C	0	C	0	C	0	C	0	WSW	1	14
15	SSW	1	W	1	NNW	1	C	0	C	0	C	0	15
16	SSW	3	SSW	3	SW	2	WSW	2	SSW	3	SSW	2	16
17	SSW	1	SSW	1	WSW	2	SSW	1	SW	1	SW	1	17
18	SSW	2	SSW	1	SSW	1	SSW	1	SSW	1	SSW	1	18
19	SSW	1	SSW	1	SSW	1	SSW	1	SSW	1	SW	1	19
20	SSE	1	SE	1	SSW	1	C	0	C	0	C	0	20
21	W	2	NNW	2	NNE	1	C	0	C	0	C	0	21
22	SSW	1	WSW	3	WSW	2	NW	1	N	1	NNW	1	22
23	SE	1	ESE	3	ESE	2	SSE	1	SE	3	ESE	1	23
24	WSW	1	WNW	1	C	0	C	0	C	0	C	0	24
25	SSW	2	SSW	2	SSW	1	SSW	2	SSW	1	SSW	1	25
26	SSW	1	C	0	C	0	SW	1	SW	1	WSW	1	26
27	SSE	1	C	0	C	0	N	1	N	1	C	0	27
28	C	0	C	0	C	0	C	0	C	0	C	0	28
29	SSE	2	S	1	SSE	1	SSE	1	SSE	2	SSE	1	29
30	W	2	WNW	2	NNW	1	WNW	1	WSW	1	NNW	1	30
31	C	0	C	0	C	0	WNW	2	WNW	1	C	0	31
ความถี่	SSW	1.4	SSW	1.3	C, SSW,	1.0	C	0.9	C	0.9	WSW	0.8	Freq

กรุงเทพฯ สิงหาคม ๒๔๙๓ Bangkok August 1950

จำนวนฝนรายชั่วโมงเป็นมิลลิเมตร

Hourly Rainfall in Millimetres

เวลา / วันที่	เวลากรุงเทพฯ / Bangkok Standard Time 1	2	3	4	5	6	7	8	9	10	11	12	Time / Date
1													1
2													2
3													3
4													4
5										3.5			5
6													6
7													7
8													8
9													9
10													10
11											0.1		11
12													12
13													13
14													14
15													15
16													16
17		1.0	0.1										17
18								1.0					18
19						6.4	0.6	0.8					19
20							0.2						20
21													21
22													22
23	2.0		0.2					0.1	0.2	0.2	0.2		23
24													24
25													25
26									0.4				26
27													27
28	0.6	0.2				13.2	1.4	0.5					28
29			3.4										29
30			12.9	0.4	1.9								30
31		0.3											31
รวม	2.6	1.5	16.6	0.4	1.9	19.6	2.2	2.4	0.6	3.7	0.3		Total

เวลา / วันที่	13	14	15	16	17	18	19	20	21	22	23	24	Time / Date
1													1
2							0.2						2
3													3
4													4
5													5
6					6.0					0.6	0.6		6
7													7
8													8
9													9
10					5.5	4.1	2.2	1.2	0.6	0.4			10
11					0.6	0.1							11
12													12
13													13
14										0.2			14
15													15
16													16
17													17
18													18
19													19
20									8.2	1.5	0.2		20
21						1.9		0.4	15.0	19.1	19.0	19.0	21
22										0.9			22
23								1.2					23
24													24
25													25
26												1.2	26
27													27
28													28
29							26.0	1.6	0.4	0.3	0.7	1.5	29
30													30
31													31
รวม					12.1	6.1	28.4	4.4	24.2	23.0	20.5	21.7	Total

กรุงเทพ ฯ สิงหาคม ๒๔๙๓ August 1950

วันที่	ทรรศนะวิสัยทางนอน (0–9) Horizontal Visibility (0-9) เวลากรุงเทพ ฯ				จำนวนเมฆ (0–8) Amount of Clouds (0-8) Bangkok Standard Time				Date
	7	10	13	16	7	10	13	16	
1	6	7	8	8	6	7	6	7	1
2	6	7	7	7	7	6	8	7	2
3	6	7	7	7	7	7	7	7	3
4	6	7	8	8	7	7	7	7	4
5	6	7	7	8	8	8	7	7	5
6	7	6	7	7	7	8	8	8	6
7	6	7	7	8	8	8	7	7	7
8	6	7	7	7	7	7	7	7	8
9	6	7	7	7	8	7	7	7	9
10	7	8	8	7	4	6	6	6	10
11	7	7	8	7	7	7	6	7	11
12	6	7	7	7	8	7	7	8	12
13	6	7	7	7	8	7	7	7	13
14	7	7	8	8	6	6	6	7	14
15	6	7	7	8	7	7	7	7	15
16	6	7	8	8	5	3	5	5	16
17	6	7	8	8	7	6	4	3	17
18	6	7	7	8	5	4	6	5	18
19	6	7	8	8	7	3	2	7	19
20	5	7	7	8	7	5	5	5	20
21	6	7	8	8	8	6	5	7	21
22	6	7	7	7	8	7	7	7	22
23	6	6	7	7	8	7	7	7	23
24	5	6	7	7	7	7	6	8	24
25	6	7	8	8	7	7	7	6	25
26	7	8	7	7	8	4	7	6	26
27	7	7	7	7	7	7	7	7	27
28	6	7	8	7	8	7	6	7	28
29	6	7	8	8	8	7	7	6	29
30	7	8	8	7	6	5	6	8	30
31	6	7	8	7	8	6	6	7	31
เฉลี่ย	6.2	7.0	7.5	7.5	6.9	6.3	6.3	6.7	Mean

วันที่	ชนิดของเมฆ Form of Clouds				Date
	7	10	13	16	
1	Cu. Sc. Ac. Ci.	Cu. Sc. Ac. Ci.	Cu. Sc. Ci.	Cu. Cb. Sc. Ci.	1
2	Sc. Ac. As. Ci.	Cu. Ac. Ci.	Cu. Sc. Ac. As. Cs.	Cu. Sc. Ac. As. Cs.	2
3	Sc. Ac Ci.	Cu. Sc. Ac. As. Cs.	Cu. Sc. Ac. As. Ci. Cs.	Cu. Sc. Ac. As. Ci.	3
4	Cu. Sc. As. Ci.	Cu. Cb. Sc. Ac. As. Ci.	Cu. Sc. Ac. As. Ci.	Cu. Sc. Ac. As. Ci.	4
5	Sc. Ac. As.	Cu. Sc. Ac. As. Ci.	Cu. Sc. Ac. As. Ci.	Cu. Sc. Ac. Ci. Cs.	5
6	Sc. Ac. As. Ci.	Sc. As.	Cu. Ac. As.	Sc. Ac. As.	6
7	Sc. Ac. As.	Cu. Sc. Ac. As.	Cu. Ac. As. Ci.	Cu. Ac. As. Ci.	7
8	Sc. Ac. As. Ci.	Sc. Ac. As. Cs.	Cu. Sc. Ac. As. Ci.	Cu. Sc. Ac. As. Ci.	8
9	Sc. Ac. As. Cs.	Cu. Sc. Cs. Ci.	Cu. Cs. Ci.	Cu. Sc. Ac. Ci.	9
10	Cu. As. Ci.	Cu. Ac. Ci.	Cu. Sc. Ac. Ci.	Cu. Sc. Ac. Ci.	10
11	Sc. Ac. As. Cs.	Cu. Sc. Ac. As.	Cu. Sc. Ac. As. Ci.	Cb. Sc. Ac. As. Ci.	11
12	Cu. Ac. As.	Cu. Ac. As. Ci.	Cu. Sc. Ac. As. Ci.	Cu. Cb. Sc. Ac. As.	12
13	Sc. Ac. As.	Cu. Sc. Ac. Ci.	Cu. Sc. Ac. As.	Cu. Ac. As. Ci.	13
14	Sc. Ac. As. Ci.	Cu. Ac. As. Ci.	Cu. Ac. Ci.	Cu. Cb. Ac. Ci.	14
15	St. Sc. Ac. As. Cs.	Cu. Sc. Ac. Cs.	Cu. Sc. Ci.	Cu. Ci.	15
16	Sc. Ci.	Cu. Ac. Ci.	Cu. Ci.	Cu. Ci.	16
17	Sc. Ac. As. Cs.	Cu. Ci. Cs.	Cu. Ci. Cs.	Cu. Sc. Ac. Ci. Cs.	17
18	Cu. Ci.	Cu. Ci.	Cu. Ci.	Cu. Ci.	18
19	Cu Cb. St. Ac. As. Ci.	Cu. Sc. Ci.	Cu. Cb. Ci.	Cu. Cb. As. Ci.	19
20	Cu. Cb. Sc. As. Ci.	Cu. Ac. As. Ci.	Cu. Cb. Ac. Ci. Cs.	Cu. Cb. Ac. As. Cs.	20
21	Cu. Cb. Sc. Ac. As. Ci.	Cu. Cb Sc. Ac. Ci.	Cu. Sc. Ci.	Cu. As. Ci. Cs.	21
22	Cu. Sc. Ac. As.	Cu. Sc. Ac. As. Ci.	Cu. Sc. Ac. As. Ci.	Cu. Cb. Sc. As. Ci.	22
23	Sc. As.	Cu. Sc. Ac. As. Ci.	Cu. Cb. Sc. Ci.	Cu. Cb. Sc. As. Ci.	23
24	Cu. Cb. Sc. As. Ci.	Cu. Cb. Sc. As. Ci.	Cu. Cb. Sc. Ac. As. Cs.	Cu. Cb. Sc As. Cs.	24
25	Sc. Sc. Ac. As. Ci.	Cu. Sc. Ac. Ci.	Cu. Sc. Ac. Ci	Cu. Cb. Sc. Ac. Ci.	25
26	Cu. Ac. Ci.	Cu. Sc. Ac. Ci.	Cu. Cb. Sc. Ci.	Cu. Ac. As. Ci.	26
27	Cu. Cb. Sc. Ci.	Cu. Cb. Sc. As. Ci.	Cu. Cb. Sc. Ac. As. Ci.	Cu. Cb. Sc. Ac. As. Ci.	27
28	Sc. As.	Cu. Ac. As. Ci.	Cu. Sc. Ac. Ci.	Cu. Sc. Ac. As. Ci.	28
29	Cu. Sc. Ac. As. Cs.	Cu. Cb. Sc. Ac. As. Ci. Cs.	Cu. Ac. Ci. Cs.	Cu. Cb. Ci.	29
30	Cu. Sc. Ac. As. Ci.	Cu. Ac. Ci.	Cu. Ac. Ci. Cs.	Cu. Cb. Sc. As. Cs.	30
31	Sc Ac. As.	Cu. Sc. Ac. Ci.	Cu. Ac. Ci.	Cu. Cb. Ac. As. Ci. Cs.	31

กรุงเทพ ฯ สิงหาคม ๒๔๙๓ Bangkok August 1950

ค่าเฉลี่ยของผลการตรวจอุตุนิยมประจำวันและประจำเดือน

Daily and Monthly Values of Meteorological Elements

Days	Mean Barometric Pressure ∓ 1000mb.	Temperature Max. °C.	Temperature Min °C.	Temperature Range °C.	Temperature Mean °C.	Relative Humidity %	Wind Velocity Extreme Km./hr.	Wind Velocity Mean Km/hr.	Mean Amount of Cloud 0-8	Total Rainfall mm.	Mean Visibility 0-9	Amount of Evaporation mm.	Weather Remarks
1	07.63	32.7	24.7	8.0	28.0	81.2	20.8	5.4	6.6		7.2	4.8	☁ ⓪ = ⸗ T
2	06.56	32.4	24.9	7.5	28.2	79.2	30.4	7.5	6.2		6.8	7.2	☁ ⓪ = ⸗
3	04.35	32.9	25.3	7.6	28.5	79.7	35.2	9.9	7.0	0.2	6.8	5.2	☁ ⓪ = ∞ ⸗
4	04.24	32.9	25.3	7.6	28.5	76.2	43.2	12.4	7.0		7.2	7.3	☁ ⓪ = ⸗
5	06.43	31.7	25.4	6.3	27.8	75.9	41.6	9.3	7.2		7.0	8.0	☁ ⓪ =
6	06.04	30.9	24.4	6.5	27.2	80.9	32.0	7.0	7.8	3.5	6.8	5.8	☁ ●
7	05.80	32.1	25.0	7.1	27.8	79.0	60.8	8.5	7.6	7.2	7.0	6.2	☁ ● =
8	07.05	31.5	24.5	7.0	27.2	83.0	35.2	7.9	7.0		6.8	5.1	☁ ⓪ =
9	08.03	31.7	25.1	6.6	27.8	80.8	28.8	7.7	7.2		6.8	4.8	☁ ⓪ = ∞
10	06.81	32.6	24.9	7.7	28.2	79.6	20.8	5.4	5.8		7.4	6.7	☁ ⓪
11	06.43	32.5	23.2	9.3	27.2	84.4	41.6	4.6	7.0	14.0	7.0	5.8	☁ ⓪
12	06.74	32.1	23.4	8.7	27.5	86.0	28.8	5.1	7.6	0.8	6.8	4.1	☁ ●
13	06.63	33.0	24.6	8.4	28.1	80.2	22.4	5.1	7.4		6.8	4.1	☁ ⓪ =
14	06.91	34.0	25.2	8.8	28.0	81.8	22.4	4.1	6.4		7.4	5.6	☁ ⓪ = ⸗
15	07.19	34.0	24.5	9.5	27.9	80.7	17.6	3.1	7.0	0.2	7.0	5.0	☁ ⓪ = ⸗
16	06.28	33.9	24.4	9.5	28.5	81.3	25.6	6.9	4.6		7.4	6.2	☁ ⓪ = ⸗
17	05.85	34.2	25.0	9.2	29.0	77.9	20.8	5.5	5.2	1.1	7.2	6.6	☁ ⓪ = ∞ ⸗
18	05.81	33.8	25.2	8.6	29.1	77.2	20.8	4.9	5.0		7.0	8.4	☁ ⓪ = ∞
19	06.34	35.3	26.2	9.1	29.1	79.3	19.2	4.5	5.2	1.0	7.4	7.4	☁ ⓪ ⸗ ⚢
20	07.65	34.4	25.2	9.2	29.4	79.5	35.2	3.0	5.6	7.8	6.8	7.2	☁ ⓪ ⸗ ⚢
21	08.73	32.9	24.3	8.6	27.7	84.9	32.0	4.7	6.8	10.1	7.2	7.1	☁ ⓪ ⸗
22	08.22	32.6	22.3	10.3	27.0	87.5	22.4	2.9	7.4	74.4	6.8	4.1	☁ ⓪ ⸗ ⚢
23	07.45	30.4	22.8	7.6	26.3	87.3	24.0	3.4	7.2	3.1	6.6	2.7	☁ ⓪ ⸗
24	07.81	30.1	24.3	5.8	26.4	90.2	25.6	4.9	7.2	1.9	6.0	3.2	☁ ⓪ ⸗
25	09.54	31.2	24.3	6.9	27.7	83.0	22.4	6.4	6.8		7.2	2.8	☁ ⓪ ⸗
26	09.50	32.2	25.1	7.1	28.1	81.8	16.0	2.6	5.2		7.2	6.6	☁ ⓪ ⸗
27	09.01	31.0	25.5	5.5	27.6	84.5	20.8	1.5	7.0	1.6	7.0	6.1	☁ ⓪ ⸗ T
28	09.70	31.2	24.2	7.0	27.1	84.4	19.2	1.9	7.2	0.8	7.0	3.1	☁ ⓪ = ⸗
29	10.60	32.0	24.0	8.0	27.4	84.4	19.2	3.5	7.2	18.5	7.2	4.3	☁ ⓪
30	11.52	32.0	22.7	9.3	26.6	85.8	38.4	6.4	6.6	45.7	7.2	4.3	☁ ⓪ ⸗ T ⚢
31	10.25	32.0	23.2	3.8	27.3	84.3	22.4	2.6	6.8	0.3	7.0	3.8	☁ ⓪ ⸗ T
Totals										192.2		169.6	
Means	07.45	32.5	24.5	8.0	27.8	82.0	27.9	5.4	6.7		7.0	5.5	
Abs. Max.	14.17	35.3		10.3		100.0	60.8			74.4		8.4	
Days	30th	19th		22nd		21st	7th			22nd		18th	
Abs. Min.	01.52		22.3	5.5		53.0						2.7	
Days	3rd		22nd	27th		20th						23rd	

กรุงเทพฯ – BANGKOK

ผลสรุปการตรวจประจำเดือนสิงหาคม ๒๔๙๓

Monthly Summary for August 1950

1. ความกดอากาศ – AIR PRESSURE

สูงสุด	Extreme Maximum	1014.17 mb.	ใน - on the 30th
ต่ำสุด	Extreme Minimum	1001.52 mb.	ใน - on the 3rd
ระยะเปลี่ยนประจำวันสูงสุด	Max. Diurnal Range	5.61 mb.	ใน - on the 30th
ปานกลางสูงสุด	Mean Maximum	1009.33 mb.	
ปานกลางต่ำสุด	Mean Minimum	1005.04 mb.	
ปานกลาง	Mean	1007.45 mb.	

2. อุณหภูมิอากาศ – AIR TEMPERATURE

สูงสุด	Extreme Maximum	35.3 °C	ใน - on the 19th
ต่ำสุด	Extreme Minimum	22.3 °C.	ใน - on the 22nd
ระยะเปลี่ยนประจำวันสูงสุด	Max. Diurnal Range	10.3 °C.	ใน - on the 22nd
ปานกลางสูงสุด	Mean Maximum	32.5 °C.	
ปานกลางต่ำสุด	Mean Minimum	24.5 °C.	
ปานกลาง	Mean	27.8 °C.	

3. ความชื้นสัมพัทธ์ – RELATIVE HUMIDITY

สูงสุด	Highest	100.0 %	ใน - on the 21st
ต่ำสุด	Lowest	53.0 %	ใน - on the 20th
ปานกลาง	Mean	82.0 %	

4. ลม – SURFACE WINDS

ความเร็วสูงสุด	Greatest Velocity	60.8 Km / hr.
ความเร็วปานกลาง	Mean Velocity	5.4 Km / hr.
ทิศร่วม	Resultant Direction	S 59° 29′ W

5. ฝนตก – RAINFALL

รวมทั้งเดือน	Total Amount	192.2 mm.	
ต่างจากปรกติ	Departure from normal	+ 19.3 mm.	
ความแรงของฝน	Greatest intensity	- mm. in - minutes.	
ตกมากที่สุดในวันหนึ่ง	Heaviest fall in 24 hrs.	74.4 mm.	ใน - on the 22nd

6. หมายเหตุ – MISCELLANEOUS INFORMATION

ท้องฟ้าไม่มีเมฆ	Cloudless sky	0
ท้องฟ้ามีเมฆบางส่วน	Partly cloudy sky	0
ท้องฟ้ามีเมฆมาก	Cloudy sky	28
ท้องฟ้ามีเมฆเต็ม	Overcast	3
วันมีฝนตก	Rainy days	18
วันมีน้ำค้าง	Days with dew	31
วันมีหมอก	Days with ground fog	15
วันมีฟ้าหรู่	Days with haze	4
วันมีพายุฟ้าคนอง	Days with thunderstorm	4
วันมีฟ้าแลบ	Days with lightning	20
วันมีฟ้าร้อง	Days with thunder	4
จำนวนไอน้ำรวมทั้งเดือน	Total Evaporation 169.6 mm.	

สรุปผลการตรวจอุตุนิยมประจำเดือน สิงหาคม ๒๔๙๓

Summary of Meteorological Observations for month of August 1950

สถานี Station	ค่าปานกลางความกดอากาศโดยลดและแก้แล้ว (เป็นมิลลิบาร์) Mean Reduced Barometric Pressure (in Millibars)								
	๑๐๐๐ + จำนวนในตาราง 1000 + the numbers in the tables								ประจำเดือน For Month
	0100	0400	0700	1000	1300	1600	1900	2200	
Chiengrai	-	-	06 98	07.88	06.25	04.03	05.70	-	06.17
Mae Hongsorn *	-	-	-	-	-	-	-	-	-
Chiengmai	06.83	06.11	06.96	07.84	05.82	02.97	03.87	06.72	05.89
Nan	-	-	05.22	06.27	04.50	01.88	02.97	-	04.17
Lampang	-	-	No Report		-	-	-	-	-
Mae Sarieng	-	-	-	-	-	-	-	-	-
Uttaradith	-	-	07.07	08.14	06.36	03.77	04.63	-	05.99
Udorn Dhani	04.70	04.14	05.40	06.19	04.27	01.97	03.20	05.73	04.45
Sakol Nakorn	-	-	-	-	-	-	-	-	-
Pitsanuloke	-	-	-	-	-	-	-	-	-
Maesord	-	-	07.68	08.93	07.67	05.70	06.34	-	07.26
Mukdaharn	-	-	06.29	07.23	05.86	03.69	04.10	-	05.43
Roi Et	-	-	06.46	07.13	05.32	02.69	03.96	-	05.11
Khon Kaen	-	-	06.19	06.78	04.87	02.57	03.80	-	04.84
Nakorn Sawan	-	-	07.29	08.40	06.82	04.24	05.19	-	06.39
Nakorn Rajasima	06.85	06.03	06.76	07.17	05.34	03.38	04.75	07.21	05.94
Surindh	-	-	07.22	08.17	06.27	03.98	05.36	-	06.20
Ubol Rajadhani	-	-	07.18	07.79	05.81	03.61	05.09	-	05.89
Prachinburi	-	-	-	-	-	-	-	-	-
Lopburi	-	-	07.14	08.38	06.49	04.13	05.43	-	06.31
Subarnburi	-	-	-	-	-	-	-	-	-
Kanchanaburi	-	-	-	-	-	-	-	-	-
Don Muang	07.08	06.06	06.61	07.94	06.71	04.27	04.81	07.27	06.34
Aranyapradesa	-	-	07.94	08.86	07.06	05.05	06.21	-	07.02
Jolburi	-	-	-	-	-	-	-	-	-
Sattahib	-	-	07.90	09.16	07.91	06.01	06.41	-	07.48
Chantaburi	08.35	07.42	08.30	09.44	07.90	05.95	06.85	09 16	07.92
Klong Yai	-	-	-	-	-	-	-	-	-
Hua Hin			No Report						
Prachuab Kirikhan	-	-	07.99	09.32	07.70	06.24	07.41	-	07.73
Chumporn	09.07	08.29	08.42	09.49	08.30	06.41	07.24	09.05	08.28
Ranong	-	-	09.05	10.54	09.10	07.19	07.70	-	08.72
Bandon	09.15	08.23	08. 99	10.21	08.32	06.49	07.86	10.02	08.66
Nakorn Srithamaraj			No Report						
Phuket	-	-	09.31	10.66	09.63	07.84	08.21	-	09.13
Kantang	-	-	-	-	-	-	-	-	-
Songkhla	08.89	08.03	08.54	09.63	08.00	06.16	07.33	09.27	08.23
Naradhivas	-	-	10.11	11.14	09.32	07.60	09.13	-	09.46

* มีผลการตรวจ ๒๗ วันทุกรายการ All Observation for 27 days only.

สถานี Station	อุณหภูมิอากาศ (°ซ) Air Temperature in °C.							
	ค่าปานกลาง Means							
	ประจำเดือน For Month	สูงสุด Max.	ต่ำสุด Min.	ประจำวัน Daily Extremes				ระยะเปลี่ยนประจำวัน Daily Range
				สูงสุด Highest	วันที่ Date	ต่ำสุด Lowest	วันที่ Date	
Chiengrai	26.6	30.3	22.9	29.4	4	24.3	29	7.4
Mae Hongson	-	-	28.0	-	-	-	-	-
Chiengmai *	27.3	31.8	22.9	28.8	19	25.6	12	8.9
Nan	27.1	31.1	23.1	28.7	23	24.4	30	8.0
Lampang			No	Report				
Mae Sarieng	-	-	23.2	-	-	-	-	-
Uttaradith	28.6	32.9	24.2	31.2	20	25.8	13	8.7
Udorn Dhani	27.7	32.1	23.3	29.9	17	25.7	24	8.8
Sakol Nakorn	27.4	31.2	23.5	29.1	17	21.3	12	7.7
Pitsanuloke	28.7	32.8	24.5	30.3	20	26.8	10	8.3
Maesord	25.9	28.7	23.0	28.2	23	23.5	7	5.7
Mukdaharn	-	-	-	-	-	-	-	-
Roi Et	28.5	32.7	24.3	30.6	4	25.7	28	8.4
Khon Kaen	28.1	32.4	23.9	30.3	18	25.0	23	8.5
Nakorn Sawan	29.6	35.0	24.2	31.3	19	27.3	24	10.8
Nakorn Rajasima	28.8	34.0	23.6	31.6	11	26.7	28	10.4
Surindh	29.0	34.0	24.0	30.3	18	27.6	12	10.0
Ubol Rajadhani	28.0	31.9	24.1	30.0	19	26.1	12	7.9
Prachinburi	28.2	32.2	24.2	29.9	19	26.3	8	8.0
Lopburi	28.4	32.8	24.1	30.2	19	27.4	23	8.7
Subarnburi	-	-	-	-	-	-	-	-
Kanchanaburi	-	-	-	-	-	-	-	-
Don Muang	28.8	33.2	24.4	30.5	19	25.5	23	8.8
Aranyapradesa	-	32.4	-	-	-	-	-	-
Jolburi	28.9	32.6	25.2	30.5	20	27.1	23	7.4
Sattahib	28.9	32.3	25.5	32.6	20	25.4	21	6.8
Chantaburi	27.8	31.2	24.3	28.7	17	25.6	24	6.9
Klong Yai	-	-	-	-	-	-		-
Hua Hin			No	Report				
Prachuab Kirikhan	27.2	31.6	22.8	29.2	20	24.2	5	8.8
Chumporn	27.2	30.9	23.5	28.5	18	25.6	24	7.4
Ranong	26.5	30.2	22.9	28.3	20	24.1	24	7.3
Bandon	27.7	32.4	23.0	29.3	17	25.6	24	9.4
Nakorn Srithamaraj			No	Report				
Phuket	27.1	30.1	24.0	28.8	8,11	23.9	29	6.1
Kantang	27.2	30.9	23.6	29.1	16	23.7	24	7.3
Songkhla	28.1	32.7	23.5	29.5	19	26.3	24	9.2
Naradhivas	27.0	31.8	22.2	27.9	1	24.5	21	9.6

* มีผลการตรวจ ๒๓ วัน Observation for 23 days only.

สถานี Station	อุณหภูมิอากาศ (°ซ.) Air Temperature in °C.								
	สูงสุดและต่ำสุด Extremes				ระยะเปลี่ยนประจำวัน Daily Range				ระยะเปลี่ยนระหว่างสูงสุดและต่ำสุด Range between Extreme Temp.
	สูงสุด Max.	วันที่ Date	ต่ำสุด Min.	วันที่ Date	มากที่สุด Greatest	วันที่ Date	น้อยที่สุด Smallest	วันที่ Date	
Chiengrai	33.2	23	21.8	16	11.0	23	3.5	21	11.4
Mae Hongsorn	-	-	22.0	29,30,31	-	-	-	-	-
Chiengmai *	34.5	19	21.7	16	12.4	4	4.5	12	12.8
Nan	34.2	23	22.0	13	11.2	19	4.4	30	12.2
Lampang				No	Report				
Mae Sarieng	-	-	22.1	31	-	-	-	-	-
Uttaradith	37.0	19	23.0	26	12.1	19	3.8	10	14.0
Udorn Dhani	35.9	17	21.8	30	12.1	17	4.6	28	14.1
Sakol Nakorn	34.6	21	22.0	29	11.7	21	4.2	10	12.6
Pitsanuloke	35.6	18	22.8	30	10.9	18	3.5	10	12.8
Maesord	32.2	23	21.8	5	9.4	19	2.3	13	10.4
Mukdaharn	-	-	-	-	-	-	-	-	-
Roi Et	36.2	4	22.0	5	11.2	4	4.9	28	14.2
Khon Kaen	35.6	18	21.8	23	10.6	18	6.2	10	13.8
Nakorn Sawan	37.6	18	22.8	28	13.1	18	8.1	24	14.8
Nakorn Rajasima	38.2	11	22.0	30	13.5	19	6.9	3	16.2
Surindh	36.2	18,20	22.4	20	13.8	20	7.1	24	13.8
Ubol Rajadhani	33.6	18,19	21.7	28	10.6	31	4.7	24	11.9
Prachinburi	34.2	19	22.1	8	9.5	17	6.2	4	12.1
Lopburi	34.5	19	22.7	28,31	10.3	16	6.7	24	11.8
Subarnburi	-	-	-	-	-	-	-	-	-
Kanchanaburi	-	-	-	-	-	-	-	-	-
Don Muang	36.1	21	19.2	23	12.9	21	3.3	27	16.9
Aranyapradesa	34.4	19,20	-	-	-	-	-	-	-
Jolburi	34.0	20	22.3	28	9.8	28	5.1	6	11.7
Sattahib	37.4	20	20.5	9	12.3	18	2.3	27	16.9
Chantaburi	33.5	31	22.6	30	10.8	31	3.5	4	10.9
Klong Yai	-	-	-	-	-	-	-	-	-
Hua Hin				No	Report				
Prachuab Kirikhan	34.3	20	20.5	24	11.7	27	3.9	7	13.8
Chumporn	33.8	27	22.0	25,26	11.3	27	2.6	4	11.8
Ranong	33.2	18	20.3	31	11.0	26	1.9	4	12.9
Bandon	35.5	26	21.0	25	13.8	26	5.2	24	14.5
Nakorn Srithamaraj				No	Report				
Phuket	32.5	15,16	21.5	25	9.0	25	2.5	22	11.0
Kantang	34.2	16	19.6	22	11.3	10	4.6	24	14.6
Songkhla	35.0	15	21.6	21	11.7	13	6.2	22	13.4
Naradhivas	34.0	1	20.1	10	12.2	1	5.9	21	13.9

* มีผลการตรวจ ๒๓ วัน Observation for 23 days only

สถานี Station	ความชื้นสัมพัทธ์ (%) Relative Humidity in %								
	ค่าปานกลาง Means					ค่าสูงสุดและต่ำสุด Absolute Extremes			
	ประจำเดือน For Month	ประจำวัน Daily Extremes							
		สูงที่สุด Highest	วันที่ Date	ต่ำที่สุด Lowest	วันที่ Date	สูงที่สุด Highest	วันที่ Date	ต่ำที่สุด Lowest	วันที่ Date
Chiengrai	85.5	94.0	30	76.2	26	100.0	8	60.0	23
Mae Hongsorn	84.3	92.8	11	75.2	20	99.0	30	62.0	19,20
Chiengmai	85.9	93.0	29	79.3	4	98.0	4 days	57.0	19
Nan	84.1	92.4	30	76.8	23	98.0	3	59.0	23
Lampang			No	Report					
Mae Sarieng	84.3	91.6	8	77.2	22	96.0	2,9,18	65.0	19
Uttaradith	86.2	93.5	10	77.3	7	98.0	10 days	53.0	19,20
Udorn Dhani	84.6	94.8	5	76.6	4	99.0	5,6	57.0	4
Sakol Nakorn	84.2	93.6	12	77.6	8	100.0	5	61.0	22
Pitsanuloke	84.0	90.3	10	78.4	5	97.0	26,29	56.0	22
Maesord	87.6	99.0	13	76.8	21	100.0	13,14	63.0	21
Mukdaharn	80.5	91.4	12	72.4	22	98.0	19,20,21	56.0	22
Roi Et	79.6	89.8	12	71.8	2	99.0	11,12	59.0	17
Khon Kaen	76.0	89.2	23	67.8	8	95.0	23	56.0	17
Nakorn Sawan	74.0	86.4	30	63.0	5	98.0	24	48.0	7
Nakorn Rajasima	72.9	84.5	21	59.2	7	99.0	22	40.0	9
Surindh	77.6	85.6	24	71.0	15,16	97.0	21,28	53.0	30
Ubol Rajadhani	76.9	89.2	24	70.6	17	98.0	20,25,27	55.0	31
Prachinburi	86.4	94.0	24	81.2	4	99.0	8,9,10	68.0	20
Lopburi	75.7	84.0	22	67.4	6	97.0	31	54.0	6,7,10
Subarnburi	70.1	87.6	24	60.4	10	98.0	24,25,30	44.0	16
Kanchanaburi	76.6	87.0	28	63.0	20	100.0	23,27	47.0	20
Don Muang	77.7	88.9	24	71.3	5	100.0	22	44.0	20
Aranyapradesa	81.4	90.4	4	74.0	18	98.0	13,14	59.0	17,27
Jolburi	74.9	85.4	23	63.6	5	97.0	11	57.0	16
Sattahib	77.3	89.8	29	66.2	17	100.0	7,23	55.0	17
Chantaburi	86.7	94.0	24	82.8	5	99.0	22,25	60.0	31
Klong Yai	86.3	93.4	4	81.4	18	99.0	11	69.0	26
Hua Hin			No	Report					
Prachuab Kirikhan	78.5	92.2	5	70.2	30	97.0	4	56.0	15
Chumporn	81.4	90.1	4	77.3	8	99.0	15,29	56.0	27
Ranong	87.9	94.8	4	82.2	27	98.0	16,26,28	67 0	18
Bandon	85.2	92.8	4	78.3	12	98.0	6 days	56.0	26
Nakorn Srithamaraj			No	Report					
Phuket	79.0	94.8	23	70.4	11	99.0	25	59.0	11
Kantang	-	-	-	-	-	-	-	-	-
Songkhla	78.3	86.3	21	71.4	14	98.0	21	46.0	11
Naradhivas	80.7	87.6	6	72.6	11	100.0	6	58.0	2,11

สถานี Station	ลมผิวพื้น Surface Winds								
	ทิศร่วม Resultant Direction				ความแน่ทิศ Steadiness in %				กำลังลมอย่า มากที่สุดตาม มาตราโบฟอร์ Greatest force i Beaufort Scal
	เวลา 0700	เวลา 1000	เวลา 1300	เวลา 1600	เวลา 0700	เวลา 1000	เวลา 1300	เวลา 1600	
Chiengrai	S	S 25°W	S 28°W	S 30°W	4	47	56	46	8
Mae Hongsorn	S 84°E	S 51°E	S 41°E	S 37°E	64	67	65	75	4
Chiengmai	S 45°W	S 23°W	S 9°W	S 56°W	9	50	63	35	3
Nan	S	S 8°E	S 6°E	S 7°E	13	50	59	56	5
Lampang			No	Report					
Mae Sarieng	S 40°E	S 13°E	S 10°E	S 19°E	86	88	90	90	5
Uttaradith	S 72°E	S 16°E	S 2°W	S 10°E	21	58	82	76	7
Udorn Dhani	S 51°E	S 21°E	S 16°W	S 1°W	63	56	24	33	7
Sakol Nakorn	S 27°W	S 45°W	S 61°W	S 58°W	29	19	41	31	7
Pitsanuloke	S 21°E	S 18°E	S 21°W	S 6°W	56	76	74	66	6
Maesord	Calm	S 87°W	S 72°W	S 71°W	-	53	52	59	5
Mukdaharn	S 24°W	S 22°W	S 34°W	S 34°W	40	58	64	24	6
Roi Et	S 41°W	S 32°W	S 43°W	S 45°W	74	74	72	46	7
Khon Kaen	S 39°W	S 45°W	S 43°W	S 38°W	47	74	58	58	7
Nakorn Sawan	S 3°E	S 12°W	S 48°W	S 49°W	46	64	44	35	3
Nakorn Rajasima	S 60°W	S 72°W	S 89°W	S 79°W	26	72	59	53	7
Surindh	S 5°E	S 7°W	S 11°W	S 15°E	82	86	70	64	4
Ubol Rajadhani	S 27°W	S 56°W	S 63°W	S 52°W	37	71	59	54	6
Prachinburi	E	N 45°W	S 67°W	S 59°W	3	23	43	38	6
Lopburi	S 13°E	S 4°W	S 2°E	S 3°W	57	86	69	62	6
Subarnburi	S 24°W	S 36°W	S 44°W	S 30°W	79	61	95	53	7
Kanchanaburi	S 58°W	S 64°W	S 67°W	S 65°W	50	84	85	76	7
Don Muang	S 63°W	S 65°W	S 66°W	S 59°W	37	62	72	69	7
Aranyapradesa	W	S 89°W	S 84°W	S 82°W	7	92	89	73	6
Jolburi	S 6°W	S 54°W	S 54°W	S 53°W	63	73	61	87	7
Sattahib	S 39°W	S 45°W	S 48°W	S 22°W	72	74	79	71	10
Chantaburi	S 79°W	S 38°W	S 43°W	S 47°W	33	54	81	76	6
Klong Yai	N 32°E	N 56°W	N 55°W	N 53°W	31	47	68	66	7
Hua Hin			No	Report					
Prachuab Kirikhan	S 62°W	S 54°W	S 57°W	S 52°W	49	94	90	91	8
Chumporn	S 13°W	S 54°W	S 63°W	S 72°W	30	56	66	65	7
Ranong	W	S 80°W	N 89°W	S 84°W	3	37	79	66	5
Bandon	S 42°W	S 36°W	S 43°W	S 37°W	79	85	72	82	7
Nakorn Srithamaraj			No	Report					
Phuket	W	S 84°W	W	S 86°W	39	66	77	95	8
Kantang	S 56°W	S 69°W	S 76°W	S 79°W	12	56	84	87	6
Songkhla	S 50°W	S 78°W	N 87°W	S 78°W	26	80	39	47	7
Naradhivas	S 9°W	S 9°E	N 52°E	N 49°E	66	40	54	65	7

สถานี Station	ลมผิวพื้น Surface Winds														
	ทิศลม Wind Direction									กำลังลมตามมาตราโบฟอร์ต Wind Force in Beaufort Scale					
	ทำการตรวจเวลา 0700 Observation at 0700									ทำการตรวจเวลา 0700 Observation at 0700					
	Calm	N	NE	E	SE	S	SW	W	NW	1-3	4	5-6	7	8-9	> 9
Chiengrai	30	-	-	-	-	1	-	-	-	1	-	-	-	-	-
Mae Hongsorn	8	-	-	16	3	-	-	-	-	19	-	-	-	-	-
Chiengmai	27	-	-	-	-	1	2	-	1	4	-	-	-	-	-
Nan	27	-	-	-	-	4	-	-	-	4	-	-	-	-	-
Lampang	No Report														
Mae Sarieng	-	1	-	5	17	8	-	-	-	31	-	-	-	-	-
Uttaradith	23	-	-	6	-	2	-	-	-	8	-	-	-	-	-
Udorn Dhani	7	2	-	2	19	1	-	-	-	24	-	-	-	-	-
Sakol Nakorn	21	-	-	-	1	3	6	-	-	8	1	1	-	-	-
Pitsanuloke	10	-	-	2	7	11	-	1	-	21	-	-	-	-	-
Maesord	31	-	-	-	-	-	-	-	-	-	-	-	-	-	-
Mukdaharn	17	-	-	-	-	7	6	1	-	14	-	-	-	-	-
Roi Et	6	-	-	1	-	2	21	1	-	22	2	1	-	-	-
Khon Kaen	14	-	-	2	-	-	15	-	-	16	1	-	-	-	-
Nakorn Sawan	16	-	-	-	2	12	1	-	-	15	-	-	-	-	-
Nakorn Rajasima	19	-	-	1	1	-	5	5	-	12	-	-	-	-	-
Surindh	-	-	3	-	1	26	1	-	-	31	-	-	-	-	-
Ubol Rajadhani	15	-	1	1	1	2	11	-	-	16	-	-	-	-	-
Prachinburi	30	-	-	1	-	-	-	-	-	1	-	-	-	-	-
Lopburi	13	-	-	-	5	13	-	-	-	18	-	-	-	-	-
Subarnburi	5	-	-	-	-	12	14	-	-	26	-	-	-	-	-
Kanchanaburi	14	-	-	-	-	-	12	5	-	17	-	-	-	-	-
Don Muang	10	-	-	3	-	4	3	10	1	21	-	-	-	-	-
Aranyapradesa	29	-	-	-	-	-	-	2	-	2	-	-	-	-	-
Jolburi	9	-	-	1	1	15	4	1	-	22	-	-	-	-	-
Sattahib	7	-	-	-	-	6	15	3	-	13	7	4	-	-	-
Chantaburi	14	2	-	-	-	1	8	2	4	17	-	-	-	-	-
Klong Yai	16	2	9	1	-	-	1	2	-	14	1	-	-	-	-
Hua Hin	No Report														
Prachuab Kirikhan	15	-	-	-	-	1	8	7	-	16	-	-	-	-	-
Chumporn	19	-	-	-	-	9	1	1	1	12	-	-	-	-	-
Ranong	29	-	-	-	-	-	1	-	1	2	-	-	-	-	-
Bandon	6	-	-	-	-	3	21	1	-	25	-	-	-	-	-
Nakorn Srithamaraj	No Report														
Phuket	19	-	-	-	-	-	-	12	-	11	1	-	-	-	-
Kantang	27	-	-	-	-	1	1	2	-	1	1	2	-	-	-
Songkhla	22	-	-	-	-	-	7	2	-	9	-	-	-	-	-
Naradhivas	10	-	-	-	-	17	4	-	-	20	-	1	-	-	-

สถานี Station	ลมผิวพื้น Surface Winds														
	ทิศลม Wind Direction									กำลังลมตามมาตราโบฟอร์ต Wind Force in Beaufort Scale					
	ทำการตรวจเวลา ๑๐๐๐ Observation at 1000									ทำการตรวจเวลา ๑๐๐๐ Observation at 1000					
	Calm	N	NE	E	SE	S	SW	W	NW	1-3	4	5-6	7	8-9	>
Chiengrai	14	-	-	-	2	5	9	1	-	16	1	-	-	-	-
Mae Hongsorn	3	-	1	7	11	5	-	-	-	24	-	-	-	-	-
Chiengmai	10	1	-	-	2	8	8	2	-	21	-	-	-	-	-
Nan	14	-	-	2	-	15	-	-	-	17	-	-	-	-	-
Lampang	No Report														
Mae Sarieng	-	1	-	-	9	21	-	-	-	31	-	-	-	-	-
Uttaradith	9	-	1	1	6	13	1	-	-	22	-	-	-	-	-
Udorn Dhani	1	1	-	3	14	3	6	3	-	30	-	-	-	-	-
Sakol Nakorn	21	2	-	-	-	2	6	-	-	9	-	1	-	-	-
Pitsanuloke	1	1	2	2	7	16	2	-	-	30	-	-	-	-	-
Maesord	14	-	-	-	-	-	8	9	-	17	-	-	-	-	-
Mukdaharn	7	-	1	1	-	14	2	6	-	22	1	1	-	-	-
Roi Et	-	1	-	3	-	5	22	-	-	19	6	6	-	-	-
Khon Kaen	4	1	1	-	-	2	22	1	-	26	1	-	-	-	-
Nakorn Sawan	8	-	-	1	-	16	4	2	-	23	-	-	-	-	-
Nakorn Rajasima	3	-	-	1	-	3	6	18	-	21	5	2	-	-	-
Surindh	-	-	1	-	4	18	8	-	-	31	-	-	-	-	-
Ubol Rajadhani	5	1	-	-	1	-	17	7	-	25	1	-	-	-	-
Prachinburi	17	-	-	3	-	1	7	1	2	14	-	-	-	-	-
Lopburi	4	-	-	-	1	22	4	-	-	25	2	-	-	-	-
Subarnburi	1	-	-	-	-	14	16	-	-	17	9	4	-	-	-
Kanchanaburi	3	-	-	-	-	1	14	13	-	28	-	-	-	-	-
Don Muang	3	-	-	1	1	6	3	16	1	28	-	-	-	-	-
Aranyapradesa	2	-	-	-	-	-	2	26	1	29	-	-	-	-	-
Jolburi	1	-	-	1	-	4	16	6	3	17	6	7	-	-	-
Sattahib	4	1	-	-	-	3	20	2	1	16	7	4	-	-	-
Chantaburi	3	3	-	-	1	2	19	3	-	28	-	-	-	-	-
Klong Yai	9	4	-	1	1	-	1	8	7	20	2	-	-	-	-
Hua Hin	No Report														
Prachuab Kirikhan	-	-	-	-	-	1	23	7	-	28	2	1	-	-	-
Chumporn	6	1	-	-	1	5	9	8	1	23	1	1	-	-	-
Ranong	18	-	-	-	-	-	5	6	2	2	11	-	-	-	-
Bandon	3	-	-	-	-	6	22	-	-	23	5	-	-	-	-
Nakorn Srithamaraj	No Report														
Phuket	10	-	-	-	-	1	1	19	-	19	2	-	-	-	-
Kantang	13	-	-	-	-	1	7	10	-	10	5	3	-	-	-
Songkhla	1	-	1	1	-	-	8	20	-	28	2	-	-	-	-
Naradhivas	6	-	7	-	-	14	4	-	-	24	1	-	-	-	-

สถานี Station	ลมผิวพื้น Surface Winds														
	ทิศลม Wind Direction									กำลังลมตามมาตราโบฟอร์ต Wind Force in Beaufort Scale					
	ทำการตรวจเวลา 1300 Observation at 1300									ทำการตรวจเวลา 1300 Observation at 1300					
	Calm	N	NE	E	SE	S	SW	W	NW	1-3	4	5-6	7	8-9	>9
Chiengrai	5	1	2	-	2	6	14	1	-	23	2	1	-	-	-
Mae Hongsorn	-	-	3	5	9	8	2	-	-	25	2	-	-	-	-
Chiengmai	6	-	-	1	4	11	8	-	1	25	-	-	-	-	-
Nan	11	-	-	2	-	18	-	-	-	20	-	-	-	-	-
Lampang	No Report														
Mae Sarieng	-	1	-	1	5	24	-	-	-	25	6	-	-	-	-
Uttaradith	1	-	-	-	6	16	8	-	-	29	1	-	-	-	-
Udorn Dhani	1	2	1	4	8	-	9	4	2	30	-	-	-	-	-
Sakol Nakorn	8	3	-	2	-	1	12	5	-	20	1	2	-	-	-
Pitsanuloke	2	-	-	-	2	16	5	6	-	29	-	-	-	-	-
Maesord	11	1	-	-	1	-	7	11	-	19	1	-	-	-	-
Mukdaharn	8	-	-	-	-	10	8	5	-	17	3	3	-	-	-
Roi Et	-	2	1	2	-	3	22	1	-	19	7	5	-	-	-
Khon Kaen	1	-	1	4	1	-	20	8	1	27	3	-	-	-	-
Nakorn Sawan	13	-	-	1	-	2	11	3	1	18	-	-	-	-	-
Nakorn Rajasima	4	1	2	1	-	2	2	18	1	14	8	5	-	-	-
Surindh	-	-	2	-	4	13	11	-	1	31	-	-	-	-	-
Ubol Rajadhani	4	-	2	-	2	-	12	10	1	24	3	-	-	-	-
Prachinburi	5	-	-	4	-	-	13	3	6	26	-	-	-	-	-
Lopburi	7	-	-	-	5	15	4	-	-	21	8	-	-	-	-
Subarnburi	-	1	1	-	1	9	18	1	-	17	5	9	-	-	-
Kanchanaburi	-	-	-	-	-	5	7	19	-	30	1	-	-	-	-
Don Muang	1	-	-	1	1	5	5	17	1	28	1	1	-	-	-
Aranyapradesa	2	-	-	-	-	-	5	23	1	26	3	-	-	-	-
Jolburi	-	-	-	-	-	1	16	12	2	15	9	7	-	-	-
Sattahib	1	-	-	-	-	7	15	6	2	18	11	1	-	-	-
Chantaburi	1	2	-	-	-	5	21	2	-	26	4	-	-	-	-
Klong Yai	2	8	-	-	-	-	4	7	10	26	3	-	-	-	-
Hua Hin	No Report														
Prachuab Kirikhan	-	1	-	-	-	3	19	8	-	15	10	4	2	-	-
Chumporn	-	-	-	1	2	4	8	13	3	26	4	1	-	-	-
Ranong	3	-	-	-	-	1	4	17	6	7	17	4	-	-	-
Bandon	5	1	-	-	-	6	15	4	-	18	5	3	-	-	-
Nakorn Srithamaraj	No Report														
Phuket	5	-	-	1	-	-	-	25	-	17	8	1	-	-	-
Kantang	3	-	-	-	-	-	9	18	1	6	12	10	-	-	-
Songkhla	1	-	3	6	-	-	2	19	-	24	5	1	-	-	-
Naradhivas	-	-	23	-	-	3	5	-	-	27	3	1	-	-	-

สถานี Station	ลมผิวพื้น Surface Winds														
	ทิศลม Wind Direction									กำลังลมตามมาตราโบฟอร์ต Wind Force in Beaufort Scale					
	ทำการตรวจเวลา 1600 Observation at 1600									ทำการตรวจเวลา 1600 Observation at 1600					
	Calm	N	NE	E	SE	S	SW	W	NW	1-3	4	5-6	7	8-9	> 9
Chiengrai	8	1	4	1	-	5	12	-	-	21	2	-	-	-	-
Mae Hongsorn	-	-	3	-	16	7	1	-	-	25	2	-	-	-	-
Chiengmai	8	4	-	-	1	5	9	1	3	23	-	-	-	-	-
Nan	13	-	-	2	-	16	-	-	-	18	-	-	-	-	-
Lampang	No Report														
Mae Sarieng	-	1	-	1	11	18	-	-	-	27	4	-	-	-	-
Uttaradith	3	-	-	2	6	17	2	1	-	26	2	-	-	-	-
Udorn Dhani	-	2	1	7	4	4	8	5	-	30	-	1	-	-	-
Sakol Nakorn	18	1	-	-	-	2	6	4	-	12	-	1	-	-	-
Pitsanuloke	3	-	1	2	1	18	3	3	-	28	-	-	-	-	-
Maesord	9	-	-	-	1	1	8	12	-	21	1	-	-	-	-
Mukdaharn	11	1	3	1	-	5	6	4	-	17	1	2	-	-	-
Roi Et	5	3	-	2	2	1	15	3	-	19	5	2	-	-	-
Khon Kaen	4	-	-	3	1	4	14	4	1	24	3	-	-	-	-
Nakorn Sawan	13	2	-	-	2	2	8	4	-	18	-	-	-	-	-
Nakorn Rajasima	2	1	2	2	1	2	4	17	-	22	6	1	-	-	-
Surindh	-	-	4	-	8	14	4	-	1	31	-	-	-	-	-
Ubol Rajadhani	6	-	-	1	4	-	10	10	-	24	1	-	-	-	-
Prachinburi	11	-	1	2	-	-	12	2	3	17	3	-	-	-	-
Lopburi	6	1	-	-	5	13	5	1	-	22	3	-	-	-	-
Subarnburi	-	-	5	1	1	6	16	2	-	18	4	9	-	-	-
Kanchanaburi	-	-	-	2	-	4	7	18	-	30	1	-	-	-	-
Don Muang	-	1	-	1	1	7	6	15	-	28	3	-	-	-	-
Aranyapradesa	4	-	1	-	-	-	8	15	3	24	2	1	-	-	-
Jolburi	2	-	-	-	-	3	18	8	-	20	6	3	-	-	-
Sattahib	6	-	-	-	-	12	11	-	1	14	10	1	-	-	-
Chantaburi	3	1	-	-	-	4	20	2	1	27	1	-	-	-	-
Klong Yai	3	5	-	-	1	1	1	6	14	25	3	-	-	-	-
Hua Hin	No Report														
Prachuab Kirikhan	-	-	-	-	-	4	18	9	-	17	9	5	-	-	-
Chumporn	1	1	-	2	1	1	10	13	2	23	5	2	-	-	-
Ranong	8	-	-	-	-	-	6	14	3	2	17	4	-	-	-
Bandon	5	-	-	-	-	8	11	7	-	18	5	3	-	-	-
Nakorn Srithamaraj	No Report														
Phuket	-	-	-	-	-	1	2	28	-	29	2	-	-	-	-
Kantang	3	-	-	-	-	-	7	21	-	12	12	4	-	-	-
Songkhla	-	-	2	6	-	-	6	17	-	27	3	1	-	-	-
Naradhivas	3	-	24	-	-	1	3	-	-	24	2	2	-	-	-

สถานี Station	จำนวนเมฆ Cloud Amount 0-8		ทรรศนะวิสัย Visibility 0-9		จำนวนฝนตก มม. Rainfall in mm.				จำนวนน้ำระเหย มม. Evaporation (piche) mm.		
	เวลา 0700	เวลา 1300	เวลา 0700.	เวลา 1300	วันมีฝน Rainy day	จำนวนฝนตก Total Amount	มากที่สุดในวันหนึ่ง Heaviest in 24 hours จำนวน Amount	วันที่ Date	รวมทั้งเดือน Total for Month	มากที่สุดในวัน Greatest in one day	วันที่ Date
Chiengrai	7.1	6.4	7.1	7.6	24	401.0	91.5	29	-	-	-
Mae Hongsorn	7.3	6.4	6.3	7.3	18	221.4	30.7	22	58.3	3.9	20
Chiengmai	7.7	7.2	7.6	7.7	19	259.9	41.2	6	66.9	4.3	7
Nan	7.7	7.2	5.1	5.9	21	262.5	35.0	28	-	-	-
Lampang					No Report						
Mae Sarieng	7.7	7.0	4.9	6.5	26	253.8	31.8	2	43.1	2.2	23
Uttaradith	7.6	7.0	6.5	7.2	23	224.9	40.2	25	53.7	3.8	8
Udorn Dhani	7.5	6.8	5.6	5.9	23	288.9	74.2	4	83.5	5.3	1
Sakol Nakorn	7.6	7.5	5.7	6.5	23	313.2	92.3	5	-	-	-
Pitsanuloke	7.6	7.2	6.7	7.0	19	136.0	31.1	30	75.8	3.8	19
Maesord	7.7	7.0	6.2	6.6	26	466.4	79.0	12	47.7	2.8	29
Mukdaharn	7.5	6.8	7.7	8.6	18	138.8	51.5	4	-	-	-
Roi Et	7.4	6.8	6.0	6.5	18	253.4	63.6	4	-	-	-
Khon Kaen	7.5	6.7	6.0	6.7	19	243.8	57.5	29	-	-	-
Nakorn Sawan	7.6	7.0	6.4	7.0	16	79.1	15.3	30	101.3	4.3	25
Nakorn Rajasima	7.1	6.4	5.6	7.2	17	137.6	36.0	22	172.4	10.3	8
Surindh	7.1	6.8	6.7	7.0	22	247.7	40.9	28	-	-	-
Ubol Rajadhani	6.7	6.7	6.0	6.6	20	248.5	60.8	28	-	-	-
Prachinburi	7.1	6.8	5.6	6.5	15	174.7	34.6	8	-	-	-
Lopburi	7.5	6.8	6.5	7.6	12	168.9	46.7	31	-	-	-
Subaraburi	6.7	6.2	6.8	7.7	12	165.7	60.6	24	-	-	-
Kanchanaburi	7.2	6.8	5.7	7.0	19	160.3	41.8	27	-	-	-
Don Muang	7.2	6.9	7.5	8.0	16	202.0	53.0	23	-	-	-
Aranyapradesa	6.4	6.2	6.2	7.1	21	280.5	61.4	31	150.7	7.8	13
Jolburi	7.3	6.8	7.3	7.9	12	104.3	59.1	31	-	-	-
Sattahib	7.1	6.6	7.2	7.7	13	240.8	127.1	23	131.4	6.4	6
Chantaburi	7.0	6.7	5.9	6.2	22	246.1	71.4	30	89.7	4.4	9,11
Klong Yai	7.0	6.6	6.4	6.7	23	414.6	78.3	1	-	-	-
Hua Hin					No Report						
Prachuab Kirikhan	6.7	6.8	6.8	7.2	14	75.6	40.9	5	-	-	-
Chumporn	6.8	7.3	6.0	6.6	24	108.6	31.8	5	-	-	-
Ranong	7.7	7.5	2.3	4.3	17	384.9	90.2	5	-	-	-
Bandon	6.7	7.2	5.9	6.5	17	154.8	71.3	21	81.1	4.3	1,2
Nakorn Srithamaraj					No Report						
Phuket	6.0	6.5	7.3	7.6	18	252.9	56.5	30	-	-	-
Kantang	6.3	6.3	5.7	7.3	19	307.1	95.1	29	-	-	-
Songkhla	6.3	6.3	6.8	7.7	13	82.0	39.8	21	180.1	9.0	11,23
Naradhivas	5.7	6.3	5.9	7.6	10	137.8	24.4	7	-	-	-

สถานี Station	จำนวนวันที่ Number of days with					
	ท้องฟ้าไม่มีเมฆ Clear	ท้องฟ้ามีเมฆบางส่วน Partly Cloudy	ท้องฟ้ามีเมฆมาก Cloudy	ท้องฟ้ามีเมฆเต็ม Overcast	น้ำค้าง Dew	หมอก Fog
Chiengrai	0	0	28	3	26	2
Mae Hongsorn	0	1	21	5	0	1
Chiengmai	0	0	12	19	31	0
Nan	0	0	19	12	0	0
Lampang	No Report					
Mae Sarieng	0	0	16	15	6	7
Uttaradith	0	0	21	10	19	7
Udorn Dhani	0	0	20	11	13	0
Sakol Nakorn	0	0	11	20	15	2
Pitsanuloke	0	0	16	15	31	2
Maesord	0	0	19	12	2	7
Mukdaharn	0	0	21	10	21	2
Roi Et	0	0	21	10	0	1
Khon Kaen	0	0	24	7	0	0
Nakorn Sawan	0	0	21	10	0	0
Nakorn Rajasima	0	1	25	5	9	11
Surindh	0	0	26	5	0	4
Ubol Rajadhani	0	0	24	7	1	0
Prachinburi	0	1	25	5	27	1
Lopburi	0	0	16	15	16	0
Subarnburi	0	1	28	2	3	0
Kanchanaburi	0	1	21	9	28	29
Don Muang	0	0	25	6	17	17
Aranyapradesa	0	0	24	7	30	4
Jolburi	0	0	26	5	3	1
Sattahib	0	0	23	8	0	10
Chantaburi	0	0	19	12	16	1
Klong Yai	0	2	15	14	11	12
Hua Hin	No Report					
Prachuab Kirikhan	0	0	22	9	22	23
Chumporn	0	1	17	13	25	16
Ranong	0	0	7	24	25	24
Bandon	0	0	22	9	30	23
Nakorn Srithamaraj	No Report					
Phuket	0	1	22	8	11	4
Kantang	0	1	22	8	3	8
Songkhla	0	3	20	8	20	7
Naradhivas	0	2	25	4	28	28

สถานี Station	จำนวนวันที่มี Number of days with					
	ฟ้าหรั่ว Haze	ลูกเห็บ Hail	ฟ้าแลบ Lightning	ฟ้าร้อง Thunder	พายุฟ้าคนอง Thunderstorm	พายุสควอล Squall
Chiengrai	0	0	8	11	2	0
Mae Hongsorn	0	0	7	7	0	0
Chiengmai	0	0	11	19	7	0
Nan	0	0	18	14	2	0
Lampang	No Report					
Mae Sarieng	0	0	5	7	3	0
Uttaradith	6	0	25	15	2	0
Udorn Dhani	0	0	30	22	18	0
Sakol Nakorn	0	0	31	13	10	0
Pitsanuloke	0	0	22	14	6	0
Maesord	0	0	10	6	5	0
Mukdaharn	0	0	18	11	8	0
Roi Et	0	0	18	8	6	0
Khon Kaen	0	0	26	19	11	0
Nakorn Sawan	0	0	6	13	13	0
Nakorn Rajasima	0	0	24	11	11	0
Surindh	0	0	31	21	13	0
Ubol Rajadhani	0	0	18	15	4	0
Prachinburi	0	0	29	9	3	0
Lopburi	0	0	10	9	4	0
Subarnburi	0	0	19	12	4	0
Kanchanaburi	0	0	15	11	9	2
Don Muang	12	0	28	7	5	0
Aranyapradesa	0	0	14	12	9	0
Jolburi	0	0	24	9	2	0
Sattahib	8	0	10	5	1	0
Chantaburi	0	0	15	16	9	0
Klong Yai	0	0	8	6	8	0
Hua Hin	No Report					
Prachuab Kirikhan	2	0	10	4	4	0
Chumporn	0	0	12	8	4	0
Ranong	0	0	4	1	1	0
Bandon	10	0	16	9	7	0
Nakorn Srithamaraj	No Report					
Phuket	0	0	5	2	1	0
Kantang	0	0	15	8	3	0
Songkhla	3	0	17	1	9	0
Naradhivas	29	0	15	11	9	0

รายงานฝนตกของบางสถานี ประจำเดือน สิงหาคม ๒๔๙๓
ซึ่งได้รับความเอื้อเฟื้อจากกรมเกษตรส่งมาให้

Rainfall Report of some selected stations for month of August 1950
Supplied through the courtesy of Dept. of Agriculture

สถานีตรวจนาฝน Rainfall Station	จำนวนฝนตก Amount: วันฝนตก Rainy day	2493	2492	ต่างจากปรกติ Departure mm.
ภาคเหนือ Northern Part				
1. Chiengrai *	24	401.0	271.0	+ 77.2
2. Mae Hongsorn *	18	221.4	279.6	- 22.7
3. Mae Sarieng *	26	253.8	209.1	- 9.2
4. Chiengmai *	19	259.9	241.8	+ 50.6
5. Nan *	21	262.5	283.0	- 16.8
6. Lampoon	7	77.2	202.2	- 80.8
7. Lampang *	...	...	332.5	-
8. Phrae	12	178.9	202.0	- 24.4
9. Uttaradith *	23	224.9	253.9	- 52.5
ภาคอีสาน Northeastern Part				
1. Nongkaya	14	377.4	544.4	+ 118.5
2. Udorn Dhani *	23	288.9	388.9	+ 92.6
3. Sakol Nakorn *	23	313.2	403.5	- 82.0
4. Khon Kaen *	19	248.8	192.5	+ 15.0
5. Mahasarakarm	11	105.6	111.2	- 85.6
6. Roi Et *	18	253.4	241.3	+ 43.5
7. Mukdaharn *	18	138.8	311.3	- 148.3
8. Jayabhum	8	162.9	198.5	+ 30.4
9. Ubol Rajadhani *	20	248.5	465.8	- 46.9
10. Srisaket	6	172.7	414.0	- 33.5
11. Buriramya	13	266.3	198.5	+ 93.0
12. Nakorn Panom	20	613.4	783.9	+ 120.3
13. Surindh *	22	247.7	331.1	+ 35.8
14. Nakorn Rajasima *	17	137.6	126.8	- 17.5
ภาคกลาง Central Part				
1. Sukhodhai	10	82.6	240.4	- 79.5
2. Tak	9	64.1	51.6	- 17.8
3 Maesord *	26	466.4	291.4	- 14.6
4. Pitsanuloke *	19	136.0	376.2	- 107.3
5. Kambaenbej	8	119.0	71.0	- 49.9
6. Bichittra	10	201.0	406.0	- 74.1
7. Nakorn Sawan *	16	79.1	309.8	- 92 3
8. Loey	14	88.5	194.6	- 53 1

รายงานฝนตกของบางสถานี ประจำเดือน สิงหาคม ๒๔๙๓
ซึ่งได้รับความเอื้อเฟื้อจากกรมเกษตรส่งมาให้

Rainfall Report of some selected stations for month of August 1950
Supplied through the courtesy of Dept. of Agriculture.

สถานีตรวจน้ำฝน Rainfall Station	จำนวนฝนตก Amount			ต่างจากปรกติ Departure mm.
	วันฝนตก Rainy day	2493	2492	
9. Bejraburana	7	112.9	257.5	- 101.3
10. Utaya Dhani	15	110.6	87.7	- 63.4
11. Jayanath	10	162.4	214.2	- 6.7
12. Singhaburi	11	167.8	223.0	- 11.1
13. Lopburi *	12	168.9	242.0	- 14.5
14. Angthong	11	149.7	299.6	- 85.3
15. Saraburi	9	162.0	397.2	- 101.9
16. Subarnburi *	12	165.7	175.9	+ 10.9
17. Ayudhaya	7	67.1	124.1	- 131.4
18. Nakorn Nayok	7	160.0	636.5	- 249.8
19. Patoom Dhani	12	305.4	226.2	+ 151.6
20. Kanchanaburi *	19	160.3	70.1	+ 65.6
21. Nondhaburi	14	244.0	75.2	+ 87.7
22. Nakorn Pathom	9	297.6	69.4	+ 161.4
23. Don Muang *	16	202.0	272.6	+ 8.6
24. Dhonburi	5	126.0	236.2	- 40.4
25. Bangkok *	18	192.2	259.5	+ 19.3
26. Samudra Prakarn	11	127.2	258.0	- 27.3
27. Samudra Sakorn	12	135.9	168.0	- 3.9
28. Samudra Songkram	7	143.0	209.0	+ 16.6
ภาคบูรพา Eastern Part				
1. Prachinburi *	15	174.7	× ×	- 186.7
2. Aranyapradesa *	21	280.5	210.2	+ 79.4
3. Chaxerngsao	5	79.9	312.6	- 116.4
4. Jolburi *	12	104.3	187.2	- 34.3
5. Sattahib *	13	240.8	83.5	+ 134.7
6. Rayong	4	102.2	153.0	- 16.9
7. Chantaburi *	22	246.1	799.7	- 127.2
8. Trad	13	198.5	616.7	- 283.8
ภาคใต้ Southern Part				
1. Rajaburi	11	155.8	163.9	+ 38.8
2. Bejraburi	7	138.9	71.0	- 14.6
3. Hua Hin *	. . .	. . .	127.5	-
4. Prachuab Kirikhan *	14	75.6	98.5	- 5.2
5. Chumporn *	24	108.6	159.1	- 75.1
6. Ranong *	17	384.9	457.4	- 436.6

รายงานฝนตกของบางสถานี ประจำเดือน สิงหาคม ๒๔๙๓
ซึ่งได้รับความเอื้อเฟื้อจากกรมเกษตรส่งมาให้

Rainfall Report of some selected stations for month of August 1950
Supplied through the courtesy of Dept. of Agriculture.

สถานีตรวจน้ำฝน Rainfall Station	จำนวนฝนตก Amount			ต่างจากปรกติ Departure mm.
	วันฝนตก Rainy day	2493	2492	
7. Bandon *	17	154.8	119.2	+ 18.1
8. Surasdra Dhani	3	51.0	27.0	- 98.8
9. Pang-Nga	14	224.2	512.1	- 359.0
10. Nakorn Srithamaraj *	...	...	203.5	-
11. Krabi	...	...	...	-
12. Phuket *	18	252.9	196.1	- 11.4
13. Padalung	4	72.0	110.0	+ 25.4
14. Trang	...	...	...	-
15. Songkhla *	13	82.0	51.8	+ 8.3
16. Pattani	3	319.1	188.7	+ 213.6
17. Satul	7	140.4	...	- 143.1
18. Yala	5	119.1	...	- 34.2
19. Naradhivas *	10	137.8	164.1	- 11.5

* ผลการตรวจของสถานีตรวจอากาศกรมอุตุนิยมวิทยา
Data from Meteorological Department

— ไม่มีฝนตก No Rainfall

... ไม่ได้รับรายงาน No Report

× × ไม่มีเครื่องวัดฝน No Raingauge

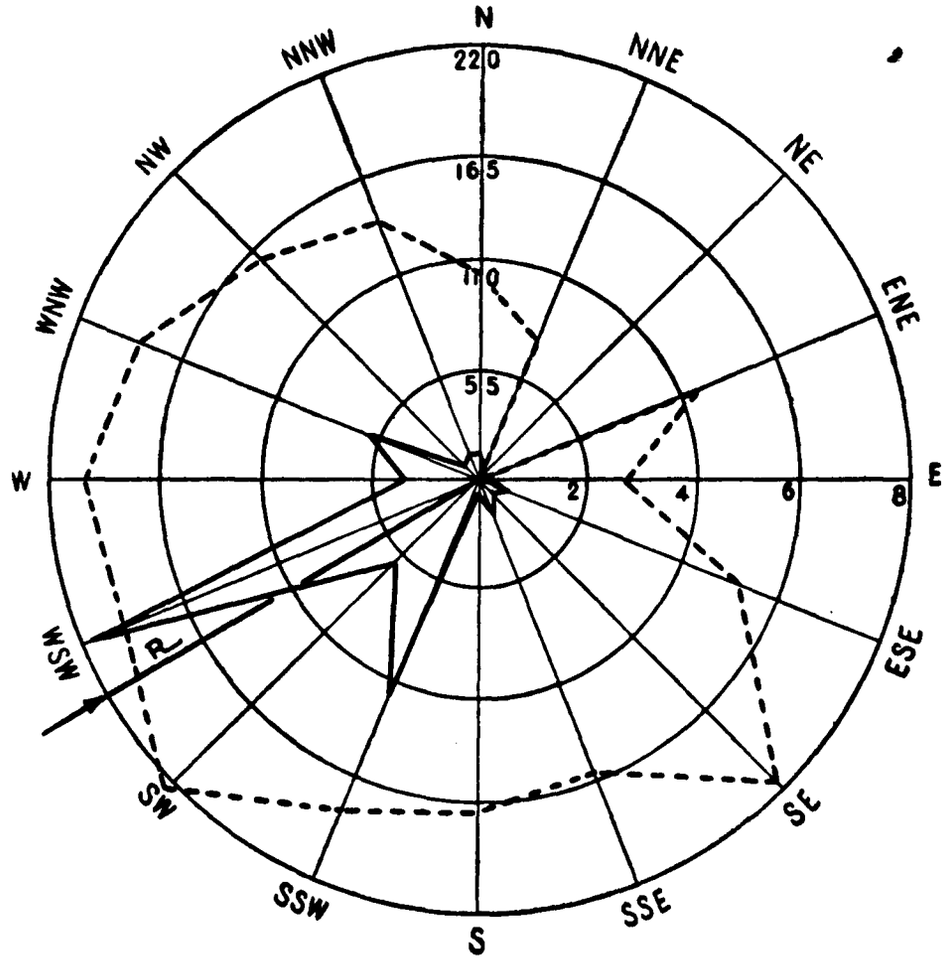

ผลสรุปการตรวจลมรายชั่วโมงของสถานีกลาง กรุงเทพฯ

Wind-Rose of Bangkok

เดือนสิงหาคม ๒๔๙๓ ทิศร่วม (Resultant Direction) S 59° 18′ W August 1950

ทิศ Direction		N	NNE	NE	ENE	E	ESE	SE	SSE	S	SSW	SW	WSW	W	WNW	NW	NNW	Calm
ความถี่	ชม. Hrs.	13	4	-	3	3	17	9	20	6	119	62	215	38	61	10	14	150
Frequency	%	1.8	0.5	-	0.4	0.4	2.3	1.2	2.7	0.8	16.0	8.3	28.9	5.1	8.2	1.3	1.9	20.2
ความเร็วรวม Distance Travelled	กม. Km.	49.6	11.2	-	12.8	8.0	86.4	70.4	116.8	36.8	788.8	504.0	1523.0	276.8	416.0	56.6	72.0	-
ความเร็วเฉลี่ย Mean Velocity	กม./ชม. Km/hr.	3.8	2.8	-	4.3	2.7	5.1	7.8	5.8	6.1	6.6	8.1	7.1	7.3	6.8	5.7	5.1	-

——— เส้นความถี่ของลมในทิศต่าง ๆ เป็นจำนวนชั่วโมง

- - - - - ความเร็วลมเฉลี่ยเป็น กม./ชม. ในทิศต่าง ๆ

บัญชีรายการที่ตั้งสถานีตรวจอากาศชายทะเล

List of Coastal Meteorological Stations with their Geographical Positions

สถานี Station	ตำบลที่ของสถานี Geographical Positions						สูงเป็นเมตร Altitude in m.	หมายเหตุ Remarks
	แลต. Lat. N.			ลอง. Long. E.				
สันดอน San Don	13°	26'	31"	100°	36'	16"	19.0	
เกาะจวง Koh Chuang	12°	30'	56"	100°	57'	33"	150.0	
เกาะไผ่ Koh Phai	12°	55'	51"	100°	40'	25"	144.0	
แหลมสิงห์ Laem Sing	12°	28'	07"	102°	03'	43"	32.4	
เกาะปราบ Koh Prab	09°	13'	20"	99°	15'	25"	78.0	
หินสัมปะยื่อ Hin Sumpayue	13°	11'	55"	100°	43'	07"	11.3	
แหลมตาชี Laem Ta Chi	06°	57'	00"	101°	17'	36"	29.4	
เกาะตะเภาน้อย Koh Tapau Noi	07°	49'	49"	98°	25'	37"	55.0	
ระยอง Ra Yong	12°	39'	37"	101°	16'	26"	13.5	
แหลมงอบ Laem Ngob	12°	10'	1"	102°	23'	46"	11.0	
หลังสวน Lang Suan	9°	56'	32"	99°	09'	45"	14.9	

Summary of Meteorological Observations for Coastal Stations for month of August 1950

สถานี Station	จำนวนเมฆ Cloud Amount	ลมผิวพื้น Surface Wind								
		ทิศร่วม R.S. ๐๘๐๐	ความแน่ทิศ S.D. % ๐๘๐๐	ทิศร่วม R.S. ๑๓๐๐	ความแน่ทิศ S.D. % ๑๓๐๐	ทิศร่วม R.S. ๑๕๐๐	ความแน่ทิศ S.D. % ๑๕๐๐	ทิศลมที่พัดมากที่สุด Dominating Wind	กำลังลมเฉลี่ย Average force Bf. Scale	กำลังลมแรงที่สุด Maximum Force of Wind
สันดอน San Don	6.4	S 33°W	66	S 18°W	83	S 8°W	93	S	2.5	8
เกาะจวง Koh Chuang	6.3	S 49°W	74	S 57°W	90	S 37°W	87	SW	2.9	6
เกาะไผ่ Koh Phai	5.5	S 23°W	75	S 15°W	78	S 2°E	85	S	3.2	7
แหลมสิงห์ Laem Sing	6.2	S 78°W	64	S 80°W	90	S 85°W	79	W	2.9	4
เกาะปราบ Koh Prab	4.3	S 1°W	99	S 21°W	84	S 17°W	69	S	1.7	4
หินสัมปะยื่อ Hin Sumpayue	6.1	S 45°W	65	S 66°W	79	S 22°W	78	SW	3.7	6
แหลมตาชี Laem Ta Chi	6.2	S 36°W	89	N 43°W	58	S 48°W	39	SW	2.9	7
เกาะตะเภาน้อย Koh Tapau Noi	6.4	N 82°W	46	S 87°W	69	S 84°W	63	W	1.6	7
ระยอง Ra Yong	5.8	S 37°W	70	S 38°W	91	S 47°W	67	SW	2.5	5
แหลมงอบ Laem Ngob	6.6	S 18°W	21	S 66°W	65	S 41°W	35	W	3.3	7
หลังสวน Lang Suan	4.8	S 32°W	93	S 27°W	44	S 45°W	74	SW	2.3	6

สรุปผลการตรวจอุตุนิยมวิทยาของสถานีชายทะเล ประจำเดือน สิงหาคม พ.ศ. ๒๔๙๓

Summary of Meteorological Observations for Coastal Stations for month of August 1950

สถานี Station	จำนวนวันที่มี Number of days with												หมายเหตุ Remarks
	ท้องฟ้าไม่มีเมฆ Cloudless Sky	ท้องฟ้ามีเมฆบางส่วน Partly Cloudy Sky	ท้องฟ้ามีเมฆมาก Cloudy Sky	ท้องฟ้ามีเมฆเต็ม Overcast	หมอก Fog	ฟ้าหรี่ Haze	ฟ้าแลบ Lightning	ฟ้าร้อง Thunder	ฝนลอง Drizzle	ฝน Rain	พายุฟ้าคนอง Thunder storm	พวยน้ำ Water Spout	
สันดอน San Don	--	--	27	4	--	3	3	1	3	7	--	--	
เกาะจวง Koh Chuang	--	2	22	7	1	1	9	5	4	2	--	--	
เกาะไผ่ Koh Phai	--	5	26	--	24	--	29	17	10	6	1	--	
แหลมสิงห์ Laem Sing	--	2	23	6	10	2	8	20	11	17	1	--	
เกาะปราบ Koh Prab	--	16	15	--	--	20	1	2	--	15	--	--	
หินสัมปะยอ Hin Sampayue	--	2	27	2	2	25	9	2	7	9	2	--	
แหลมตาชี Laem Ta Chi	--	1	30	--	--	9	11	8	3	7	--	--	
เกาะตะเภาน้อย Koh Tapau Noi	--	4	17	10	--	13	3	3	5	11	--	--	
ระยอง Ra Yong	--	1	28	2	--	--	--	--	--	3	--	--	
แหลมงอบ Laem Ngob	--	4	11	16	--	18	3	8	24	21	--	--	
หลังสวน Lang Suan	--	17	14	--	1	15	4	2	9	6	--	--	

สรุปผลการตรวจอุตุนยมวิทยาของสถานชายทะเล ประจำเดือน สิงหาคม พ.ศ. ๒๔๙๓ ลักษณะทะเลและคลื่นใต้น้ำ

Summary of Meteorological Observations for Coastal Stations for month of August 1950 State of Sea and Swell

สถานี Station	จำนวนวันที่มี Number of days with									หมายเหตุ Remarks
	ทะเลราบ Calm Sea	ทะเลเรียบ Smooth Sea	คลื่นเล็กน้อย Slight Sea	คลื่นปานกลาง Moderate Sea	คลื่นจัด Rough Sea	คลื่นจัดมาก Very Rough Sea	คลื่นใหญ่ High Sea	คลื่นใหญ่มาก Very high Sea	คลื่นใต้น้ำ Swell	
สันดอน San Don	19	7	5	--	--	--	--	-	16	
เกาะจวง Koh Chuang	--	6	10	4	11	--	--	--	26	
เกาะไผ่ Koh Phai	7	8	16	--	--	--	--	--	27	
แหลมสิงห์ Laem Sing	1	6	7	15	2	--	--	--	24	
เกาะปราบ Koh Prab	--	1	20	10	--	--	--	--	3	
หินสัมปะยื่อ Hin Sumpayue	--	--	11	14	6	--	--	--	31	
แหลมตาชี Laem Ta Chi	--	--	2	16	10	3	--	--	31	
เกาะตะเภาน้อย Koh Tapau Noi	23	5	2	--	1	--	--	--	29	
ระยอง Ra Yong	--	8	13	9	1	--	--	--	--	
แหลมงอบ Laem Ngob	--	2	10	15	4	--	--	-	31	
หลังสวน Lang Suan	6	19	6	--	--	--	--	--	11	

กรมอุตุนิยมวิทยา แห่งราชนาวี

METEOROLOGICAL DEPARTMENT
ROYAL THAI NAVY

นาวาเอก จรูญ วิชยาภัย บุนนาค
เจ้ากรม
Capt. Charoon V. Bunnag R.T.N.,
Director

รายงานอุตุนิยมวิทยาประจำเดือน

ปีที่ ๑๕ ฉบับที่ ๙

กันยายน ๒๔๙๓

รวบรวมขึ้นตามคำสั่งผู้บัญชาการทหารเรือ

MONTHLY METEOROLOGICAL BULLETIN

Vol. 15 Part 9

September 1950

Prepared by order of the Commander in Chief of the Royal Thai Navy
Bangkok, Thailand

พิมพ์ที่โรงพิมพ์กรมอุทกศาสตร์ ธนบุรี

สารบาญ
INDEX

หน้า

Page

คำนำ Introduction ... ก A

บัญชีแสดงรายการที่ตั้งสถานีตรวจอากาศ List of Meteorological Stations with their Geographical Positions ... 1

ลมฟ้าอากาศ A Summary ... 2

รายงานผลการตรวจรายชั่วโมงประจำเดือนของสถานีกลางกรุงเทพ ฯ สำหรับ

Hourly values for Central Station Bangkok of

ความกดอากาศ Pressure

อุณหภูมิ Temperature

ความชื้นสัมพัทธ์ Relative Humidity

ลม Surface Winds

ฝน Rainfall ... 4

รายงานผลการตรวจเฉพาะเวลา 0700 1000 1300 1600

Observations at fixed hours of

ทรรศนะวิสัย Visibility

จำนวนเมฆ Amount of Clouds

ชนิดของเมฆ Form of Clouds ... 10

รายงานค่าเฉลี่ยประจำวันและประจำเดือนของผลการตรวจอุตุนิยมต่าง ๆ และสรุปผลการตรวจประจำเดือนของสถานีกลางกรุงเทพ ฯ

Daily and Monthly values of Meteorological Elements and Monthly Summary of Central Station, Bangkok ... 12

สรุปผลการตรวจอุตุนิยมประจำเดือนของบางสถานี Summary of Observations of some selected Stations ... 14

รายงานฝนประจำเดือน Monthly Rainfall report ... 26

สรุปผลการตรวจลมประจำเดือนของสถานีกลางกรุงเทพ ฯ

Wind-rose of Central Station, Bangkok ... 29

สรุปผลการตรวจลมประจำเดือนของสถานีสัตหีบ

Wind-rose of Station, Sattahib ... 30

สรุปผลการตรวจอุตุนิยมวิทยาของสถานีชายทะเล

Summary of Meteorological Observations for Coastal Stations ... 31

คำนำ

PREFACE

1. สถานีตรวจอากาศกลางกรุงเทพ ฯ แห่งกองสถานีตรวจอากาศ กรมอุตุนิยมวิทยา ตั้งอยู่ที่ถนนกรุงเทพฯ – สมุทรปราการ ใกล้หลักเขตเทศบาล จังหวัดพระนคร ในแลต. 13° 44' 30" น. ลอง 100° 29' 33" อ. สูงของบาโรเมตรจากระดับทะเล 2.82 เมตร สำหรับสถานีอื่น ๆ ได้มีรายการแจ้งอยู่ในตารางแล้ว.

The Central Meteorological at Bangkok is situated in Lat. 13° 44 30" N., long. 100° 29' 33" E., height of barometer, 2.82 metres above Mean Sea-level.

2. เวลาที่ใช้ในการตรวจอุตุนิยมวิทยาใช้เวลากรุงเทพฯ มีการตรวจอุตุนิยมวิทยาวันละ 5 เวลา คือ 0700, 1000, 1300, 1600 และ 1900 นอกจากเวลาที่กล่าวนี้มีการตรวจเป็นรายชั่วโมง ซึ่งใช้ผลการตรวจจากเครื่องอัตตโนมัติ

For all readings local standard time is used. Five direct observations are made at 3 hour intervals from 0700 to 1900 105th. degree M.E.G. standard time, namely 0700, 1000, 1300, 1600 and 1900. Hourly readings besides the above 5 direct observations are taken from the instrumental records.

3. ความกดอากาศได้แก้อุณหภูมิ แลตติจูด และระดับทะเลแล้ว.

Barometric readings are corrected for temperature, latitude and Mean Sea-level.

4. ทิศและความเร็วลมเป็นรายชั่วโมง ตรวจโดยเครื่องวัดลมชนิดอัตตโนมัติแบบไดนส์.

Hourly directions and velocities of the wind are taken from the record sheets of the Dine Pressure Tube Anemograph.

5. เธอร์โมเมตรทุกชนิดได้ติดตั้งไว้ในเรือนเธอร์โมเมตรแบบสเตเวนสัน.

All thermometers are installed in Stevenson Screen.

6. บรรดาเครื่องหมายต่าง ๆ ของลมฟ้าอากาศและปรากฏการณ์บางอย่างในอุตุนิยมวิทยา ดังแสดงในช่องหมายเหตุลมฟ้าอากาศใช้ตามแบบของสากล มีความหมายดังต่อไปนี้ :–

International Symbols are used in registering the state of weather and other meteorological phenomena.

○ ท้องฟ้าไม่มีเมฆ Clear

◑ ท้องฟ้ามีเมฆบางส่วน Partly cloudy

◐ ท้องฟ้ามีเมฆมาก Cloudy

● ท้องฟ้ามีเมฆเต็ม Overcast

= หมอกต่ำตามพื้นดินหรือทะเล Ground fog at station or sea

∞ ฟ้าหรัวแห้ง ทรรศนะวิสัยเกินกว่า 1000 เมตร Haze

↘ ฟ้าแลบในระยะไกล Lightning

= ฟ้าหรัวชื้น (หมอกบาง) ทรรศนะวิสัยตั้งแต่ 1000 เมตร ขึ้นไป Mist

≡ หมอก ทรรศนะวิสัยต่ำกว่า 1000 เมตร Fog

V พายุฝน Squall

⊙ ฝนละออง Drizzle

◉ ฝน Rain

⊛ ฝนผ่าน Shower

⊛ ฝนผ่านหรือฝนที่มีลูกเห็บเล็กน้อยหรือปานกลาง Showers with slight or moderate hail

⊛ พายุฟ้าคะนอง Thunderstorm

พายุฟ้าคะนองอย่างอ่อนมีฝน Slight thunderstorm

พายุฟ้าคะนองอย่างอ่อนมีลูกเห็บ Slight thunderstorm with hail

พายุฟ้าคะนองอย่างปานกลางมีฝน Moderate thunderstorm

พายุฟ้าคะนองอย่างปานกลางมีลูกเห็บ Moderate thunderstorm with hail

พายุฟ้าคะนองอย่างแรงมีฝน Heavy thunderstorm

พายุฟ้าคะนองอย่างแรงมีลูกเห็บ Heavy thunderstorm with hail

⊕ อาทิตย์ทรงกลด Solar halo

◐ จันทร์ทรงกลด Luna corona

T ฟ้าร้อง Thunder

น้ำค้าง Dew

กรมอุตุนิยมวิทยา แห่งราชนาวี

กรุงเทพฯ ๒๙ มิถุนายน พ.ศ. ๒๔๙๓

นาวาเอก จรูญ วิชยาภัย บุนนาค

เจ้ากรม

Meteorological Department,

Royal Thai Navy,

Bangkok, 29th June 1950

Charoon V. Bunnag

Captain, R.T.N.

Director.

บัญชีแสดงรายการที่ตั้งสถานีตรวจอากาศ

List of Meteorological Stations with their Geographical Positions.

สถานี Station	ตำบลที่ตั้งสถานี Geographical Positions แลต. Lat. °	น. N. ′	ลอง. Long. °	อ. E. ′	สูงเป็นเมตร Alt. in m.
Chiengrai	19	54	99	49	378
Mae Hongsorn	19	18	97	50	271
Chiengmai	18	47	98	59	314
Nan	18	47	100	47	201
Lampang	18	12	99	24	220
Mae Sarieng	18	10	97	50	314
Uttaradith	17	37	100	08	63
Udorn Dhani	17	26	102	46	178
Sakol Nakorn	17	10	104	09	160
Pitsanuloke	16	50	100	16	50
Maesord	16	40	98	33	210
Mukdaharn	16	33	104	44	138
Roi Et	16	03	103	41	140
Khon Kaen	16	20	102	51	157
Nakorn Sawan	15	48	100	10	28
Nakorn Rajasima	14	58	102	07	181
Surindh	14	53	103	29	145
Ubol Rajadhani	15	15	104	53	123
Prachinburi	14	10	101	10	-
Lopburi	14	48	100	37	13
Subarnburi	14	30	99	50	-
Kanchanaburi	14	01	99	32	28
Don Muang	13	55	100	36	3
Aranyapradesa	13	42	102	35	44
Jolburi	13	22	100	59	6
Sattahib	12	39	100	53	55
Chantaburi	12	37	102	07	5
Klong Yai	11	47	102	53	4
Hua Hin	12	34	100	48	3
Prachuab Kirikhan	11	48	99	48	5
Chumporn	10	27	99	15	3
Ranong	09	58	98	38	35
Bandon	09	08	99	18	3
Nakorn Srithamaraj	08	25	99	58	5
Phuket	07	58	98	24	3
Kantang	07	24	99	31	3
Songkhla	07	13	100	36	4
Naradhivas	06	26	101	50	4

ลมฟ้าอากาศในเดือน กันยายน พ.ศ. ๒๔๙๓ โดยสังเขป

สถานะของอากาศในสัปดาห์แรก เป็นแนวปะทะโซนร้อน ทอดมาทางทิศตะวันออกเฉียงใต้จากบริเวณความกดอากาศต่ำที่อินเดียภาคเหนือ ผ่านอ่าวเบงคอลตอนเหนือ และตอนเหนือของปักษ์ใต้ อินโดจีนภาคใต้ ทะเลจีนตอนใต้ ไปจนถึงด้านตะวันออกของฟิลิปปินส์ ในวันที่ ๔ มีความกดต่ำก่อตัวขึ้นทางก้นอ่าวไทย และเป็นเช่นเดียวกับทางอ่าวตังเกี๋ยและทางทะเลจีนใต้ ในวันที่ ๖ มีบริเวณความกดอากาศต่ำขึ้นในทะเลจีนตอนกลาง ซึ่งต่อมาในวันที่ ๗ ดิเปรสชั่นก็ก่อตัวขึ้นในบริเวณนี้ห่างจากเมืองกวางหงายไปทางตะวันออกประมาณ ๑๘๐ ไมล์ เคลื่อนช้า ๆ ไปทางตะวันตก ลมด้านประเทศไทยเป็นตะวันตกเฉียงใต้และตะวันตก เว้นภาคอิสาณเป็นทิศตะวันออกหรือแปรปรวน.

ในสัปดาห์ที่สอง ดิเปรสชั่นที่ว่าเคลื่อนตัวต่อไปทางตะวันตกอยู่เหนือเมืองตูรานในวันที่ ๘ วันรุ่งขึ้นเข้ามาถึงภาคอิสาณแถบจังหวัดอุดรธานีและจังหวัดใกล้เคียงแล้วอ่อนกำลังลง ในวันที่ ๘ ปรากฏดิเปรสชั่นอีกแห่งหนึ่งทางอ่าวเบงคอลตอนกลาง วันที่ ๑๒ ปรากฏเป็นบริเวณความกดอากาศต่ำทางก้นอ่าวเบงคอลและทางทะเลจีนตอนใต้ด้วย วันที่ ๑๓ พบดิเปรสชั่นห่างจากน่านน้ำบริเวณแลต. ๑๗° น. ลอง. ๑๑๓° อ. ๑๒๐ ไมล์ เคลื่อนไปทางทิศตะวันตกเฉียงเหนือ และอีกแห่งหนึ่งห่างจากเมืองกัลกัตตาไปทางทิศใต้ประมาณ ๑๐๐ ไมล์ เคลื่อนตัวไปทางทิศตะวันตกหรือตะวันตกเฉียงเหนือ รายแรกไปอยู่ห่างจากบริเวณแลต. ๑๘° น. ลอง. ๑๑๒° อ. ประมาณ ๑๐๐ ไมล์ เมื่อวันที่ ๑๔ ด้านประเทศไทยลมผิวพื้นเป็นทิศตะวันตกหรือตะวันตกเฉียงใต้ เว้นแต่ทางภาคอิสาณเป็นทิศตะวันออกหรือแปรปรวน.

ในสัปดาห์ที่สาม ดิเปรสชั่นทะเลจีนเคลื่อนไปอยู่ห่างจากเมืองตูรานไปทางทิศตะวันออกเฉียงใต้ ๑๕๐ ไมล์ และในวันที่ ๑๖ เดินเข้าหาฝั่งอินโดจีนประมาณแลต. ๑๔.๓° น. ลอง. ๑๑๐° อ. แนวปะทะโซนร้อนในระยะนี้อยู่ประมาณอินเดียภาคเหนือแล้วเหยียดออกไปทางทิศตะวันออกเฉียงใต้ ผ่านอ่าวเบงคอลตอนเหนือประเทศไทยภาคกลาง อินโดจีนภาคใต้ไปทางเกาะลูซอนตอนเหนือ ตั้งแต่วันที่ ๑๙ เป็นลำดับไปบริเวณความกดต่ำก่อตัวขึ้นทางตังเกี๋ย ลมผิวพื้นด้านประเทศไทยเป็นเช่นเดียวกับสัปดาห์ที่แล้วมา.

ในสัปดาห์สุดท้าย บริเวณความกดอากาศต่ำยังคงปกคลุมอินโดจีน และในวันที่ ๒๕ ขยายตัวเข้ามาถึงภาคอิสาณ ตลอดคาบนี้มีความกดอากาศต่ำทางด้านอ่าวเบงคอลตอนเหนือด้วย.

ค่าปานกลางอุณหภูมิอากาศเป็นเช่นเดียวกับเดือนที่แล้วมา อย่างสูงสุดตรวจได้ ๓๖.๖° ซ. ที่อุตรดิษฐ์ และต่ำสุด ๑๙.๔° ซ. ปรากฏที่เชียงราย.

ภาวะฝนแล้ง ซึ่งเป็นมาตั้งแต่เดือนกรกฎาคม ๙๓ ตั้งแต่ภาคกลางขึ้นไปและรุนแรงทางภาคอิสาณนั้น ได้สิ้นสุดลงในเดือนนี้ โดยมีฝนตกหนักเป็นบริเวณกว้างทั่วประเทศ และความแรงของฝนใน ๒๔ ชม. ตั้งแต่ต้นฤดูมา พึ่งปรากฏในเดือนนี้ตรวจได้ ๑๙๕.๕ มม. เมื่อวันที่ ๙ ที่จังหวัดอุบลราชธานี.

A Summary of Weather Condition During September 1950

The situation in the first week was dominated by the intertropical front extending Southeastwards from low pressure area over North India passing the North Bay of Bengal, North portion of South Thailand, South Indochina, South China Sea to East of the Philippines. On the 4th a small low cell formed over the head of the Gulf of Thailand, and it was also low over the Gulf of Tonkin and South China Sea. On the 6th a low pressure area existed in the Central China Sea, where on the 7th a depression developed about 180 miles East of Quang-Ngai moving slowly Westwards. Surface winds were generally from East or variable over Northeast Thailand, and prevailing Southwest and West in the rest of the country.

In the second week, this depression continued moving Westwards and was over Tourane on the 8th. The next day it reached Northeast Thailand in the vicinity of Udorn Dhani and decreasing in intensity. On the 8th another depression was also formed in the Central Bay of Bengal. On the 12th low cells were located in the head Bay of Bengal and in the South China Sea. On the 13th a tropical depression was charted within 120 miles of lat. 17° N., long. 113° E. moving Northwest at 10 knots: another one developed about 100 miles South of Calcutta moving West or Northwest. The former was located within 100 miles of lat. 18° N., long. 112° E. on the 14th. Surface winds were East or variable over Northeast Thailand and mainly Southwest and West in the rest of the country.

In the third week, the South China Sea depression was located about 150 miles Southeast of Tourane and on the 16th approached the Indochina Coast at about lat. 14.3° N., long. 110° E. The intertropical front now located from North India extending Southeastwards across the North Bay of Bengal, Central Thailand to South Indochina and North Luzon. Since the 19th a low cell developed over Tonkin. Surface winds were similar to the previous week.

During the fourth week, the low pressure area still existed over Indochina and on the 25th covered Northeast Thailand. During this period, low prersure also formed in the northern part of the Bay of Bengal.

Mean temperatures were generally the same as the previous month. The highest reading was 36.6° C. (97.9° F.) on the 5th at Uttaradith ; and the lowest, 19.4° C. (66.9° F.) on the 16th at Chiengrai.

Rainfall : Prolong drought since July 1950 over a considerable portion of Upper Thailand and particularly in the Northeast Provinces, was at last broken in September 1950. Widespread heavy rains occured throughout the country. The greatest intensity in 24 hours since the beginning of the Wet Season was 195.5 mm. on the 9th at Ubol Rajadhani.

กรุงเทพ ฯ กันยายน ๒๔๙๓ Bangkok September 1950

ความกดอากาศรายชั่วโมงประจำวันเป็นมิลลิบาร์ ๑๐๐๐ + จำนวนในตาราง

Barometric Pressure at Sea level in Millibars 1000 + The numbers in the tables

เวลา / วันที่	เวลากรุงเทพ ฯ							Bangkok Standard Time					Time / Date
	1	2	3	4	5	6	7	8	9	10	11	12	
1	11.01	10.69	10.27	10.00	09.83	09.52	09.52	09.81	10.61	10.82	10.72	10.42	1
2	10.61	10.00	09.79	09.83	10.17	10.51	10.72	11.36	11.76	11.92	11.62	11.06	2
3	10.96	10.18	09.90	09.72	09.58	09.81	10.32	10.51	10.72	10.66	10.56	10.02	3
4	09.86	09.24	08.46	08.29	08.60	08.61	08.42	09.41	09.71	09.52	09.52	09.22	4
5	07.30	06.80	05.80	05.60	05.81	06.51	06.91	07.41	07.81	08.32	08.11	07.62	5
6	07.41	06.59	06.17	06.15	06.36	06.91	07.22	07.71	08.11	08.16	07.92	07.62	6
7	07.71	07.37	06.63	06.48	06.25	06.32	06.72	07.31	07.71	07.81	07.92	07.31	7
8	06.59	06.58	06.18	05.77	05.77	05.76	05.92	06.61	07.46	07.22	07.11	06.51	8
9	05.12	04.95	04.59	03.73	03.77	04.32	04.82	05.31	05.86	05.43	05.71	05.52	9
10	06.56	06.14	05.98	05.81	05.92	06.11	06.61	06.91	07.32	08.16	08.16	07.81	10
11	08.21	07.89	07.37	07.05	06.93	07.01	07.41	07.92	08.61	08.91	09.06	08.32	11
12	08.02	07.49	07.42	07.20	07.22	07.36	07.81	08.32	08.91	08.82	08.61	08.51	12
13	08.56	08.16	07.86	07.62	07.46	07.52	07.92	08.56	09.31	09.62	09.01	08.21	13
14	07.36	07.12	06.66	06.21	06.42	07.01	07.52	08.21	08.51	08.32	08.32	08.51	14
15	08.26	07.83	07.00	06.44	06.38	06.61	06.91	07.12	07.41	07.81	07.36	07.12	15
16	07.22	06.63	06.55	06.44	06.19	06.61	06.91	07.92	08.11	07.86	07.52	07.31	16
17	08.61	08.40	08.19	08.23	08.17	08.32	08.91	09.31	09.81	10.16	09.92	08.82	17
18	08.02	07.38	06.90	06.74	06.78	07.41	07.92	08.51	08.82	08.61	08.61	08.11	18
19	08.21	08.21	08.21	08.21	08.21	08.51	08.72	09.41	09.81	10.21	10.02	09.62	19
20	09.06	08.54	08.12	08.11	08.16	08.32	09.12	09.46	10.16	10.02	10.11	09.52	20
21	09.31	09.01	08.61	08.32	08.51	09.12	09.92	10.26	10.91	11.01	10.96	10.21	21
22	09.46	08.65	08.38	08.13	08.22	09.01	09.31	10.32	10.72	10.82	10.42	09.62	22
23	10.66	10.12	09.08	09.04	09.08	08.96	09.01	09.71	10.91	11.41	11.12	10.02	23
24	09.01	08.88	08.57	08.40	08.23	08.51	09.01	09.81	10.32	09.71	09.52	09.41	24
25	08.51	08.15	07.89	07.56	07.64	07.92	08.61	09.41	10.11	10.42	10.11	09.76	25
26	09.46	09.24	09.16	08.59	08.65	09.12	09.71	10.11	10.51	10.51	10.66	10.32	26
27	09.25	09.24	08.63	08.48	08.40	08.51	08.72	09.41	09.92	10.32	09.86	09.22	27
28	08.02	07.33	07.10	06.97	07.01	07.36	07.81	08.61	09.31	09.46	09.31	09.12	28
29	08.32	08.17	07.83	07.79	07.85	08.21	08.61	09.31	10.11	10.66	10.26	09.81	29
30	11.96	11.94	11.70	11.39	11.24	11.46	11.81	12.51	12.82	12.66	12.56	11.71	30
เฉลี่ย	08.62	08.23	07.83	07.61	07.68	07.91	08.32	08.89	09.43	09.51	09.36	08.88	Mean

เวลา / วันที่	13	14	15	16	17	18	19	20	21	22	23	24	Time / Date
1	09.41	08.51	07.41	07.46	07.52	07.71	08.21	08.91	09.85	10.29	10.93	10.84	1
2	10.26	09.01	08.51	07.81	08.21	08.72	09.71	10.51	10.86	11.70	11.72	11.44	2
3	08.91	07.81	07.41	06.72	07.22	07.71	08.21	09.31	10.12	10.53	10.38	10.25	3
4	08.16	07.06	06.16	05.31	05.31	05.92	06.21	06.82	07.31	08.25	08.30	08.15	4
5	06.51	05.81	05.46	05.01	05.22	05.41	05.92	06.51	06.59	06.67	07.85	07.83	5
6	06.32	05.12	05.22	05.31	05.41	05.71	06.11	06.61	07.47	08.13	08.69	08.15	6
7	06.26	05.12	04.42	04.21	04.32	04.91	05.46	06.32	07.12	07.40	07.40	07.09	7
8	05.52	04.72	03.92	03.52	03.62	05.01	05.41	05.71	06.09	06.19	06.13	05.47	8
9	04.91	04.21	03.31	02.72	02.91	03.52	04.21	05.22	05.84	06.62	07.00	06.98	9
10	07.06	06.56	05.81	05.36	05.46	05.81	05.81	06.21	07.39	08.44	08.40	08.36	10
11	07.01	05.46	04.91	05.76	05.92	06.21	06.32	07.41	07.84	08.67	08.90	08.76	11
12	07.31	06.16	05.06	04.61	04.51	05.06	05.52	06.16	07.22	08.51	08.42	08.50	12
13	07.01	05.96	05.71	05.22	05.22	05.52	06.12	06.32	06.56	07.31	07.46	07.41	13
14	07.81	06.26	05.92	05.46	05.22	05.71	06.32	07.01	07.78	08.40	08.34	08.29	14
15	06.11	04.56	03.81	03.71	03.76	04.56	04.91	05.71	06.53	07.60	07.77	07.28	15
16	06.91	06.32	06.11	05.76	05.62	05.71	06.16	06.61	07.45	08.48	08.63	08.57	16
17	08.02	06.91	06.42	05.92	05.92	06.61	06.91	07.52	08.46	08.70	08.74	08.48	17
18	07.46	06.66	06.51	06.21	06.21	06.21	06.51	07.12	08.21	08.61	09.12	08.61	18
19	08.42	07.41	06.72	06.66	06.72	07.31	07.71	08.21	08.54	09.32	09.40	09.26	19
20	08.32	07.36	06.72	06.51	07.22	07.71	08.21	09.12	09.52	09.71	09.71	09.82	20
21	09.31	08.21	07.41	06.61	06.61	07.31	07.92	08.51	09.30	10.19	10.18	10.04	21
22	08.61	07.46	06.16	05.81	06.21	06.51	07.52	09.01	10.72	12.06	11.93	11.70	22
23	08.51	07.62	06.72	06.51	06.32	06.82	07.92	08.72	09.79	09.87	10.25	10.13	23
24	08.51	07.46	06.51	06.11	05.86	06.21	07.01	07.52	08.40	08.69	08.63	08.57	24
25	08.66	07.86	07.01	06.66	06.91	07.36	07.71	08.21	09.07	09.43	09.63	09.60	25
26	09.36	07.86	07.62	07.46	07.06	06.96	07.81	08.32	09.07	09.73	09.79	09.75	26
27	08.21	07.41	06.21	06.11	05.92	06.42	06.61	07.41	08.46	08.55	08.62	08.48	27
28	08.11	07.01	06.26	06.11	05.76	06.26	06.66	07.31	08.04	08.36	08.48	08.40	28
29	08.72	08.21	07.81	08.32	08.56	09.01	09.52	10.91	11.89	12.06	12.16	12.15	29
30	11.06	09.76	08.72	08.82	09.01	10.51	11.12	11.62	12.23	12.32	12.28	12.16	30
เฉลี่ย	07.89	06.86	06.20	05.93	05.99	06.48	06.99	07.70	08.45	09.03	09.18	09.02	Mean

กรุงเทพ ฯ กันยายน ๒๔๙๓ Bangkok September 1950

อุณหภูมิอากาศ เป็นองศาเซนติเกรด

Air Temperature in Degrees Contigrade

เวลา / วันที่	เวลากรุงเทพ ฯ Bangkok Standard Time 1	2	3	4	5	6	7	8	9	10	11	12	Time / Date
1	25.5	25.5	25.0	25.0	24.8	24.8	25.1	26.0	27.1	28.5	29.2	30.7	1
2	26.5	26.0	25.7	25.7	25.4	25.0	25.4	27.1	29.5	30.1	30.8	31.1	2
3	26.9	26.7	26.5	26.2	26.0	25.9	26.1	26.3	29.0	31.0	31.4	30.1	3
4	25.6	25.6	25.5	24.6	24.4	23.9	24.9	27.1	29.4	30.0	30.7	30.1	4
5	27.1	27.1	27.0	26.7	26.1	26.0	26.6	27.3	28.5	29.9	30.0	30.6	5
6	26.1	25.9	25.5	25.5	25.2	25.0	25.3	27.0	28.9	29.8	30.4	30.3	6
7	24.8	24.7	24.6	24.5	24.4	24.3	24.8	25.2	25.8	27.0	26.7	28.1	7
8	25.7	25.8	25.8	25.7	25.7	25.7	25.8	26.7	27.3	28.0	28.7	30.1	8
9	25.0	25.0	24.6	24.6	24.7	24.8	25.0	25.8	26.9	28.2	27.6	28.8	9
10	26.9	26.4	26.3	26.1	26.1	26.0	26.2	28.0	28.7	28.9	29.9	29.8	10
11	26.7	26.6	26.6	26.7	26.3	26.2	26.8	27.6	28.3	30.0	29.2	30.8	11
12	25.1	24.9	25.0	25.0	25.0	25.0	25.1	26.1	28.0	29.0	29.7	29.9	12
13	24.6	24.4	24.1	24.1	24.0	24.0	24.1	24.3	25.0	24.5	24.8	26.9	13
14	26.0	25.9	25.8	25.5	25.1	24.9	25.1	26.9	29.5	31.0	31.0	30.9	14
15	24.9	25.2	25.4	25.3	25.0	25.1	25.8	26.8	27.1	28.6	30.0	29.6	15
16	25.6	25.1	25.0	25.0	25.0	25.0	25.0	24.3	24.9	24.7	24.9	25.5	16
17	24.1	24.1	24.1	24.0	24.0	24.1	24.0	24.2	25.8	26.2	27.9	28.9	17
18	26.1	26.0	25.9	25.7	25.6	25.6	26.0	27.0	28.9	29.5	29.5	30.0	18
19	26.2	26.0	25.8	25.7	25.2	25.0	25.6	26.7	28.2	29.1	29.7	30.1	19
20	25.9	25.9	25.8	25.5	25.6	25.6	25.9	27.0	28.8	29.0	30.1	29.7	20
21	25.2	25.1	25.1	25.1	25.2	25.2	25.9	26.8	28.8	29.9	29.9	30.9	21
22	26.5	26.4	25.5	25.4	25.1	25.0	26.0	27.0	28.9	30.1	30.9	31.5	22
23	24.2	24.1	24.3	24.5	24.7	24.7	25.0	25.7	27.8	28.4	29.5	29.9	23
24	25.9	25.8	25.4	25.2	25.1	25.0	25.8	27.3	28.8	29.9	30.1	31.0	24
25	26.8	26.7	26.2	25.9	25.9	25.9	26.3	27.2	29.1	30.2	31.6	30.8	25
26	25.9	25.9	25.9	25.9	25.9	26.0	26.2	26.8	27.3	29.0	30.5	30.9	26
27	26.7	26.5	25.9	25.1	25.0	25.0	25.1	26.3	28.0	29.6	29.2	30.7	27
28	26.2	26.0	25.9	25.4	25.4	25.2	25.3	27.0	28.9	29.6	30.9	30.1	28
29	26.6	26.5	25.9	25.7	25.5	25.5	26.1	27.7	28.9	29.7	31.0	30.0	29
30	25.4	25.5	25.5	25.6	25.6	25.6	26.0	27.5	28.0	28.9	28.1	28.5	30
เฉลี่ย	25.8	25.7	25.5	25.4	25.2	25.2	25.5	26.6	28.0	28.9	29.5	29.9	Mean

เวลา / วันที่	13	14	15	16	17	18	19	20	21	22	23	24	Time / Date
1	31.1	32.0	29.8	28.8	27.0	27.9	27.8	27.2	27.2	27.0	27.0	26.8	1
2	31.2	32.2	32.0	31.0	28.0	27.0	27.3	27.4	27.4	27.3	27.2	27.1	2
3	29.9	30.8	29.0	29.8	29.1	28.7	26.4	26.1	26.0	25.8	25.8	25.7	3
4	31.2	31.2	32.0	31.2	30.2	28.3	27.6	27.8	27.7	27.6	27.5	27.4	4
5	31.2	29.0	28.9	28.3	27.3	27.5	27.1	27.0	27.0	26.9	26.9	26.7	5
6	30.2	29.1	26.1	26.0	26.1	26.1	26.2	26.1	25.9	25.7	25.7	25.2	6
7	29.1	30.0	30.1	30.1	29.4	25.7	26.1	26.1	26.0	25.9	25.7	25.7	7
8	30.4	30.0	29.9	29.2	28.0	27.6	24.1	24.0	24.2	24.9	24.9	25.0	8
9	29.6	28.8	29.0	28.9	28.4	27.7	27.1	27.0	27.1	27.0	27.0	27.0	9
10	30.0	30.1	30.5	29.2	28.3	28.1	27.2	27.0	26.9	26.8	26.8	26.8	10
11	30.2	30.1	29.9	24.0	24.2	24.9	25.0	25.0	25.0	25.2	25.2	25.3	11
12	31.0	30.5	31.0	30.8	30.0	28.3	27.9	27.0	26.9	26.8	26.8	24.8	12
13	28.2	28.7	29.2	29.0	28.6	27.3	27.0	27.0	26.9	26.6	26.4	26.0	13
14	30.0	30.8	31.1	30.9	30.8	29.8	26.6	24.3	24.4	24.5	24.6	24.8	14
15	30.5	31.0	31.0	31.2	30.4	29.9	27.2	26.9	26.9	26.0	25.9	25.9	15
16	26.4	25.8	26.1	26.9	26.9	26.7	26.1	26.0	26.0	25.8	25.7	24.8	16
17	29.8	29.8	29.1	29.0	28.3	27.7	27.0	26.9	26.9	26.4	26.2	26.2	17
18	29.2	30.1	29.1	28.4	26.8	27.0	26.7	26.9	26.7	26.6	26.6	26.4	18
19	30.7	29.8	29.4	29.5	28.2	26.8	26.1	26.2	26.2	26.3	26.2	25.9	19
20	31.0	30.7	30.6	29.9	26.1	24.3	24.7	25.0	25.4	25.5	25.4	25.3	20
21	31.1	31.7	31.2	31.1	30.9	30.0	28.1	27.8	27.5	27.2	27.0	26.7	21
22	31.9	32.0	32.1	31.2	31.2	30.2	28.0	23.9	24.1	24.1	24.4	24.5	22
23	30.3	30.3	30.4	30.2	29.8	29.1	28.0	27.6	27.3	26.9	26.9	26.9	23
24	29.7	30.8	30.7	30.1	29.2	28.1	27.5	27.2	27.1	27.0	27.0	27.0	24
25	29.0	30.9	30.7	29.8	29.0	28.1	27.6	27.2	27.1	27.1	27.0	26.0	25
26	30.8	30.6	30.7	29.1	28.9	28.1	27.8	27.8	27.5	27.2	27.0	26.9	26
27	30.4	30.7	30.7	29.2	29.1	28.1	27.8	27.0	26.8	26.8	26.7	26.6	27
28	30.9	30.9	31.0	30.7	29.1	28.0	27.7	27.4	27.1	27.0	26.8	26.8	28
29	31.0	30.0	29.8	28.8	25.5	26.0	25.9	25.5	25.5	25.5	25.4	25.4	29
30	29.2	30.4	31.1	30.6	29.4	25.8	25.8	25.4	25.2	25.2	25.2	25.2	30
เฉลี่ย	30.2	30.3	30.1	29.4	28.5	27.6	26.8	26.5	26.4	26.3	26.2	26.0	Mean

กรุงเทพ ฯ กันยายน ๒๔๙๓

Bangkok September 1950

ความชื้นสัมพันธ์ประจำรายวันรายชั่วโมงเป็นเรือนร้อย

Hourly Relative Humidity in Percent

เวลา / วันที่	เวลากรุงเทพ ฯ								Bangkok Standard Time				Time / Date
	1	2	3	4	5	6	7	8	9	10	11	12	
1	96.0	95.0	95.0	96.0	96.0	96.0	95.0	92.0	86.0	82.0	81.0	75.0	1
2	96.0	96.0	96.0	97.0	97.0	97.0	96.0	87.0	80.0	78.0	73.0	72.0	2
3	95.0	94.0	94.0	95.0	96.0	96.0	98.0	90.0	82.0	72.0	73.0	75.0	3
4	96.0	97.0	97.0	97.0	97.0	97.0	93.0	84.0	76.0	74.0	74.0	75.0	4
5	88.0	90.0	92.0	96.0	96.0	96.0	95.0	98.0	87.0	79.0	75.0	69.0	5
6	95.0	96.0	97.0	98.0	98.0	99.0	97.0	90.0	83.0	80.0	77.0	77.0	6
7	98.0	98.0	98.0	98.0	98.0	98.0	98.0	97.0	95.0	89.0	87.0	83.0	7
8	96.0	96.0	96.0	97.0	98.0	98.0	98.0	94.0	90.0	85.0	81.0	72.0	8
9	92.0	92.0	94.0	93.0	94.0	94.0	92.0	87.0	84.0	77.0	76.0	68.0	9
10	83.0	83.0	84.0	88.0	87.0	86.0	89.0	83.0	75.0	74.0	69.0	68.0	10
11	90.0	89.0	89.0	89.0	88.0	89.0	88.0	81.0	77.0	70.0	71.0	66.0	11
12	94.0	94.0	94.0	94.0	94.0	94.0	95.0	90.0	76.0	72.0	68.0	67.0	12
13	96.0	96.0	96.0	95.0	97.0	97.0	98.0	98.0	94.0	96.0	95.0	86.0	13
14	94.0	94.0	95.0	94.0	90.0	92.0	91.0	89.0	73.0	67.0	67.0	64.0	14
15	96.0	97.0	98.0	98.0	99.0	99.0	95.0	92.0	85.0	76.0	72.0	75.0	15
16	92.0	92.0	93.0	93.0	94.0	95.0	96.0	98.0	97.0	94.0	94.0	96.0	16
17	98.0	98.0	98.0	99.0	99.0	99.0	97.0	98.0	93.0	93.0	83.0	78.0	17
18	94.0	93.0	92.0	92.0	93.0	94.0	91.0	85.0	78.0	74.0	70.0	67.0	18
19	85.0	85.0	84.0	86.0	90.0	92.0	88.0	83.0	77.0	70.0	67.0	66.0	19
20	90.0	90.0	89.0	91.0	91.0	89.0	90.0	86.0	76.0	72.0	71.0	69.0	20
21	96.0	97.0	97.0	97.0	97.0	98.0	98.0	90.0	84.0	73.0	67.0	64.0	21
22	93.0	92.0	93.0	93.0	93.0	91.0	85.0	78.0	73.0	67.0	66.0	64.0	22
23	96.0	97.0	97.0	97.0	97.0	97.0	98.0	93.0	81.0	79.0	77.0	75.0	23
24	97.0	96.0	96.0	96.0	97.0	98.0	94.0	82.0	76.0	74.0	72.0	70.0	24
25	91.0	92.0	93.0	95.0	95.0	94.0	94.0	90.0	74.0	72.0	67.0	69.0	25
26	94.0	95.0	95.0	95.0	94.0	92.0	91.0	86.0	84.0	72.0	70.0	67.0	26
27	93.0	86.0	87.0	94.0	97.0	98.0	98.0	92.0	80.0	75.0	71.0	68.0	27
28	95.0	95.0	96.0	97 0	98.0	98.0	92.0	78.0	70.0	64.0	63.0	64.0	28
29	93.0	93.0	93.0	96.0	96 0	96.0	93.0	80.0	74.0	68.0	64.0	68.0	29
30	95.0	95.0	96.0	95.0	96.0	97.0	96.0	89.0	85.0	79.0	84.0	79.0	30
เฉลี่ย	93.6	93.4	93.8	94.7	95.1	95.2	94.0	88.5	81.5	76.6	74.2	71.9	Mean

เวลา / วันที่	13	14	15	16	17	18	19	20	21	22	23	24	Time / Date
1	72.0	69.0	73.0	77.0	84.0	85.0	87.0	92.0	92.0	92.0	93.0	95.0	1
2	67.0	67.0	62.0	64.0	79.0	92.0	94.0	92.0	91.0	90.0	92.0	93.0	2
3	75.0	73.0	83.0	75.0	75.0	82.0	81.0	86.0	93.0	90.0	93.0	95.0	3
4	69.0	69.0	67.0	71.0	73.0	81.0	82.0	87.0	86.0	87.0	88.0	85.0	4
5	65.0	76.0	78.0	83.0	89.0	87.0	85.0	86 0	90.0	90.0	93.0	93.0	5
6	72.0	78.0	88.0	87.0	95.0	98.0	96.0	98.0	98.0	98.0	98.0	98.0	6
7	74.0	71.0	72.0	70.0	73.0	91.0	92.0	95.0	95.0	95.0	96.0	96.0	7
8	70.0	67.0	67.0	71.0	78.0	82.0	93.0	95.0	95.0	95.0	94.0	93.0	8
9	63.0	77.0	68.0	70.0	76.0	73.0	77.0	84.0	81.0	82.0	87.0	85.0	9
10	69.0	67.0	68.0	73.0	76.0	72.0	88.0	81.0	91.0	90.0	94.0	91.0	10
11	72.0	71.0	71.0	99.0	97.0	94.0	98.0	94.0	95.0	95.0	95.0	95.0	11
12	63.0	65.0	62.0	63.0	69.0	77.0	79.0	84.0	90.0	92.0	96.0	96.0	12
13	77.0	77.0	76.0	77.0	79.0	86.0	87.0	87.0	86.0	92.0	92.0	93.0	13
14	72.0	68.0	67.0	67.0	64.0	72.0	83.0	94.0	95.0	95.0	95.0	95.0	14
15	64.0	67.0	67.0	68.0	69.0	73.0	82.0	88.0	83.0	88.0	91.0	91.0	15
16	92.0	87.0	91 0	86.0	86.0	87.0	92.0	95.0	96.0	96.0	97.0	97.0	16
17	74.0	73.0	78.0	72.0	79.0	81.0	86.0	85.0	85.0	90.0	92.0	94.0	17
18	71.0	67.0	72.0	75.0	89.0	88.0	86.0	86.0	80.0	81.0	82.0	82.0	18
19	66.0	73.0	69.0	76.0	76.0	86.0	92.0	92.0	92.0	92.0	92.0	91.0	19
20	67.0	68.0	69.0	74.0	83.0	97 0	96.0	97.0	96.0	96.0	96.0	96.0	20
21	61.0	63.0	61.0	65.0	66.0	68.0	79.0	82.0	84.0	89.0	90.0	92.0	21
22	62.0	62.0	65.0	65.0	67.0	76.0	85.0	96.0	96.0	96.0	96.0	96.0	22
23	74.0	71.0	71.0	73.0	74.0	79.0	86.0	88.0	91.0	94.0	96.0	96.0	23
24	75.0	74.0	70.0	77.0	79.0	83.0	86.0	86.0	87.0	90.0	91.0	91.0	24
25	82.0	70.0	73.0	75.0	78.0	83.0	85.0	86.0	87.0	87.0	88.0	89.0	25
26	68.0	64.0	64.0	78.0	78.0	85.0	87.0	86.0	91.0	91.0	93.0	94.0	26
27	66.0	68.0	68.0	73.0	74.0	78.0	81.0	87.0	88.0	91.0	92.0	93.0	27
28	61.0	66.0	67.0	64 0	70.0	78 0	77.0	82.0	85.0	87 0	90.0	91.0	28
29	67.0	69.0	71.0	75.0	89.0	87.0	84.0	88.0	90.0	91.0	93.0	95.0	29
30	76.0	65.0	62.0	64.0	69.0	93.0	93.0	90.0	93.0	94.0	94.0	94.0	30
เฉลี่ย	70.2	70.1	70.7	73.6	77.9	83.1	86.6	88.8	90.1	91.2	92.6	92.8	Mean

กรุงเทพฯ -กันยายน ๒๔๙๓ Bangkok September 1950

ทิศและกำลังของลมรายชั่วโมง (โบฟอรตสเกล)

Hourly Direction and Force of Surface Winds (Beaufort Scale)

เวลา / วันที่	1		2		3		4		5		6		Time / Date
	Dir	Force	Dir.	Force	Dir.	Force	Dir.	Force	Dir.	Force	Dir.	Force	
1	C	0	C	0	C	0	C	0	C	0	C	0	1
2	C	0	C	0	C	0	C	0	C	0	C	0	2
3	C	0	C	0	C	0	C	0	C	0	C	0	3
4	C	0	C	0	SSW	1	SSW	1	S	1	SSE	1	4
5	C	0	C	0	C	0	C	0	C	0	C	0	5
6	C	0	C	0	C	0	C	0	C	0	C	0	6
7	C	0	NNE	1	NNE	1	NNE	1	C	0	C	0	7
8	C	0	C	0	C	0	C	0	C	0	C	0	8
9	C	0	C	0	WSW	1	SW	1	C	0	SSW	1	9
10	SSW	1	SSW	1	SSW	1	SSW	2	SSW	2	SSW	1	10
11	C	0	C	0	C	0	C	0	C	0	C	0	11
12	C	0	C	0	C	0	C	0	C	0	C	0	12
13	C	0	C	0	C	0	C	0	C	0	C	0	13
14	C	0	C	0	C	0	C	0	C	0	C	0	14
15	C	0	C	0	C	0	C	0	C	0	C	0	15
16	C	0	SSW	1	WSW	1	C	0	C	0	C	0	16
17	C	0	C	0	C	0	C	0	C	0	C	0	17
18	C	0	SE	1	C	0	C	0	C	0	C	0	18
19	C	0	C	0	C	0	C	0	C	0	C	0	19
20	C	0	C	0	C	0	C	0	C	0	C	0	20
21	C	0	C	0	C	0	C	0	C	0	C	0	21
22	C	0	WSW	1	WSW	1	C	0	C	0	C	0	22
23	C	0	C	0	C	0	C	0	C	0	C	0	23
24	C	0	C	0	C	0	C	0	C	0	C	0	24
25	C	0	SSE	1	S	1	ESE	1	C	0	C	0	25
26	C	0	C	0	C	0	C	0	C	0	C	0	26
27	W	1	WNW	1	WNW	1	NNW	1	C	0	C	0	27
28	C	0	C	0	C	0	C	0	C	0	C	0	28
29	C	0	C	0	C	0	C	0	C	0	C	0	29
30	C	0	C	0	C	0	C	0	C	0	C	0	30
ความถี่	C	0.1	C	0.2	C	0.3	C	0.2	C	0.1	C	0.1	Freq.

เวลา / วันที่	7		8		9		10		11		12		Time / Date
	Dir.	Force	Dir.	Force	Dir.	Force	Dir.	Force	Dir.	Force	Dir.	Force	
1	C	0	N	1	N	1	N	1	N	1	C	0	1
2	C	0	C	0	NNE	1	NNE	1	NNE	1	NNE	1	2
3	C	0	C	0	C	0	C	0	C	0	C	0	3
4	C	0	C	0	C	0	E	1	NE	1	WNW	2	4
5	C	0	C	0	C	0	E	1	SE	1	SSE	1	5
6	ESE	1	ESE	1	SE	1	SSE	1	ENE	1	E	1	6
7	C	0	C	0	C	0	NE	1	ESE	1	SSW	1	7
8	C	0	C	0	C	0	C	0	WSW	1	W	1	8
9	SSW	1	WSW	1	WSW	1	WSW	2	WSW	2	WSW	3	9
10	SSW	1	SSW	2	SSW	2	SSW	2	SSW	2	SW	3	10
11	C	0	WSW	1	SW	1	SW	1	SSW	1	WSW	1	11
12	C	0	C	0	WSW	1	WSW	1	WSW	1	WNW	1	12
13	O	0	C	0	SSW	1	WSW	1	S	1	SW	1	13
14	C	0	WNW	1	W	1	WNW	2	WNW	1	W	2	14
15	C	0	C	0	C	0	WNW	1	W	1	NW	1	15
16	C	0	WSW	2	C	0	C	0	WNW	1	WSW	1	16
17	W	1	C	0	C	0	NE	1	ENE	1	E	1	17
18	ESE	1	ESE	1	SE	2	ESE	2	SSW	2	WSW	2	18
19	C	0	C	0	SSW	1	SSW	1	SSW	1	WSW	2	19
20	C	0	C	0	SW	1	SW	1	WSW	1	SSW	1	20
21	C	0	C	0	C	0	C	0	NNW	1	WNW	1	21
22	C	0	WNW	2	NW	2	NW	3	NW	2	NW	1	22
23	SSW	1	WSW	1	SW	1	WSW	1	W	2	NNW	2	23
24	C	0	WSW	1	NW	1	C	0	C	0	C	0	24
25	C	0	C	0	C	0	SSE	1	SSE	1	C	0	25
26	C	0	WSW	1	WSW	1	WSW	1	W	1	W	1	26
27	C	0	C	0	SSW	1	SSE	1	SSW	1	SE	1	27
28	C	0	C	0	SSE	1	SSE	2	ESE	1	SSE	1	28
29	C	0	C	0	C	0	SSE	1	SSE	1	SSW	2	29
30	C	0	C	0	C	0	SSW	1	WSW	1	W	1	30
ความถี่	C	0.2	C	0.5	C	0.7	Var.	1.0	Var.	1.1	Var.	1.1	Freq.

กรุงเทพ ฯ กันยายน ๒๔๙๓ Bangkok September 19

ทิศและกำลังของลมรายชั่วโมง (โบฟอรตสเกล)

Hourly Direction and Force of Surface Winds (Beaufort Scale)

เวลา / วันที่	13		14		15		16		17		18		Time / Dat
	Dir.	Force	Dir.	Force	Dir.	Force	Dir.	Force	Dir.	Force	Dir.	Force	
1	N	1	C	0	C	0	SSW	2	C	0	C	0	1
2	ENE	1	ESE	1	ESE	1	SE	1	C	0	C	0	2
3	C	0	C	0	WSW	2	WSW	1	SSW	1	SSE	1	3
4	WNW	1	N	1	C	0	C	0	C	0	S	1	4
5	ESE	1	SSW	2	SSW	1	SSW	2	S	1	S	1	5
6	E	1	ESE	2	NNW	1	C	0	C	0	C	0	6
7	SW	1	SSW	1	SW	1	SW	1	SSW	1	WSW	1	7
8	WSW	2	WSW	2	WSW	2	WSW	1	SSW	1	S	1	8
9	WSW	2	SW	2	SW	1	SW	1	SSW	2	SSW	2	9
10	SSW	2	SSW	3	SW	3	WSW	2	SSW	1	SSE	1	10
11	SSW	1	SSW	1	SSW	2	WSW	3	WSW	1	WSW	1	11
12	WSW	1	WSW	2	SW	1	WSW	1	SSW	2	SSW	2	12
13	WSW	2	SW	1	SSW	1	SSW	1	SSW	1	SSW	1	13
14	WNW	2	WNW	1	WNW	1	WNW	1	WSW	1	WSW	1	14
15	NNW	1	N	1	NNW	1	N	1	C	0	C	0	15
16	W	1	NNW	1	NNW	1	N	1	C	0	C	0	16
17	ENE	1	E	2	ESE	1	ESE	1	ESE	2	ESE	2	17
18	SSW	2	SW	2	SSW	2	WSW	2	W	1	C	0	18
19	SSW	1	SSW	2	SW	2	SSW	2	WSW	1	WSW	1	19
20	SSW	1	WSW	1	SW	1	SSW	1	WNW	3	WNW	1	20
21	WNW	2	WSW	1	W	1	W	1	SW	1	SSW	1	21
22	NNW	2	NW	1	WNW	1	NNW	1	C	0	SSW	1	22
23	W	2	WSW	2	W	2	WSW	2	WSW	2	C	0	23
24	C	0	C	0	C	0	ENE	1	ESE	1	ESE	1	24
25	ESE	1	SE	1	ESE	1	ESE	1	ESE	2	SSW	1	25
26	W	1	WSW	2	W	2	SW	1	SW	1	C	0	26
27	SE	1	SE	1	SSE	2	ESE	2	ESE	1	SE	1	27
28	SSE	1	SE	1	ESE	1	SSE	1	ESE	1	ESE	1	28
29	SSW	2	SSW	2	SSW	2	SSW	2	SW	1	SW	1	29
30	W	1	WNW	1	WSW	1	WSW	1	SSW	1	WSW	1	30
ความถี่	SSW	1.2	SSW,WSW	1.3	Var.	1.2	WSW	1.2	C,SSW	1.0	C	0.8	Freq.

เวลา / วันที่	19		20		21		22		23		24		Time / Dat
	Dir.	Force	Dir.	Force	Dir.	Force	Dir.	Force	Dir.	Force	Dir.	Force	
1	SSE	1	C	0	C	0	C	0	C	0	C	0	1
2	C	0	C	0	C	0	C	0	C	0	C	0	2
3	SSE	2	SSE	1	SSE	1	C	0	C	0	C	0	3
4	C	0	ESE	1	ESE	1	ESE	1	ESE	1	ESE	1	4
5	SSE	1	S	1	S	1	SSE	1	SSE	1	C	0	5
6	E	1	ENE	1	ENE	1	NNE	1	NNE	1	C	0	6
7	SSW	1	C	0	C	0	C	0	C	0	C	0	7
8	NW	4	W	1	SSW	1	WSW	1	WSW	1	W	1	8
9	WSW	1	WSW	1	SSW	1	SSW	1	SSW	1	SSW	2	9
10	SSE	1	C	0	C	0	C	0	C	0	C	0	10
11	SSW	1	C	0	C	0	C	0	C	0	C	0	11
12	SSW	2	SSW	1	SSW	1	C	0	C	0	C	0	12
13	SSW	1	C	0	C	0	C	0	C	0	C	0	13
14	WSW	3	WSW	1	SW	1	C	0	C	0	C	0	14
15	SSE	1	SSE	1	SSW	1	WSW	1	C	0	C	0	15
16	C	0	C	0	C	0	C	0	C	0	C	0	16
17	ESE	1	ESE	1	ESE	1	ESE	1	ESE	1	SE	1	17
18	SSW	1	SSW	1	WSW	1	WSW	1	C	0	C	0	18
19	C	0	C	0	C	0	C	0	C	0	C	0	19
20	C	0	C	0	C	0	C	0	C	0	C	0	20
21	SSW	1	SSW	1	SSW	1	C	0	C	0	C	0	21
22	NW	1	ESE	1	SW	1	WSW	1	C	0	C	0	22
23	C	0	C	0	C	0	WNW	1	C	0	C	0	23
24	ESE	1	ESE	1	C	0	C	0	C	0	C	0	24
25	SSW	1	SSW	1	SSW	1	SSW	1	SSW	1	WNW	3	25
26	C	0	C	0	C	0	WSW	1	WSW	1	WSW	1	26
27	SSE	1	SSE	1	SSE	1	SSE	1	C	0	C	0	27
28	ESE	1	ESE	1	ESE	1	ESE	1	C	0	C	0	28
29	WSW	1	C	0	C	0	C	0	C	0	C	0	29
30	WNW	1	C	0	C	0	C	0	C	0	C	0	30
ความถี่	C,SSW	1.0	C	0.6	C	0.5	C	0.5	C	0.3	C	0.3	Freq.

กรุงเทพฯ กันยายน ๒๔๙๓ Bangkok September 1950

จำนวนฝนรายชั่วโมงเป็นมิลลิเมตร

Hourly Rainfall in Millimetres

เวลา / วันที่	เวลากรุงเทพฯ 1	2	3	4	5	6	7	8	9	10	11	12	Time / Date
	Bangkok Standard Time												
1			0.3										1
2													2
3													3
4						1.2							4
5													5
6													6
7									0.7				7
8													8
9													9
10													10
11												0.5	11
12													12
13	1.6	1.3	1.4	0.9	0.7	1.3	0.4	0.2	0.2	6.7	5.7	0.1	13
14	0.2	0.4	0.1	0.1			0.2	0.1					14
15	0.1	0.2	0.1										15
16	1.0						0.1	8.0	0.7	0.6	2.3	1.2	16
17	2.0	0.1					9.6	2.6	1.1				17
18													18
19													19
20													20
21													21
22													22
23													23
24													24
25													25
26	0.1												26
27			0.4	0.6	0.3								27
28													28
29													29
30													30
รวม	5.0	2.0	2.3	1.6	1.0	2.5	10.3	10.9	2.7	7.3	8.0	1.8	Total

เวลา / วันที่	13	14	15	16	17	18	19	20	21	22	23	24	Time / Date
1					2.9	1.0	0.1						1
2								0.3	0.1				2
3													3
4					0.7								4
5			0.2	0.1	2.4	1.0	1.3	1.0					5
6						1.5	1.8	1.5	0.5		0.8		6
7								1.9	2.3				7
8													8
9													9
10													10
11				29.4	7.3			0.4	0.2	0.2	0.2	0.2	11
12										0.4	4.3	20.5	12
13										0.6	0.4	0.3	13
14								3.2					14
15										1.3	0.4		15
16	0.3											8.4	16
17										0.2		0.9	17
18					0.5								18
19		0.2				0.2							19
20					3.2	6.7	1.6	0.3	0.7	0.7	0.2		20
21													21
22							2.4	79.9	10.3	15.7	4.2		22
23										2.0	0.5		23
24													24
25												4.1	25
26													26
27													27
28													28
29													29
30						4.2			0.3			0.9	30
รวม	0.3	0.2	0.2	29.5	17.0	14.6	7.2	88.5	14.4	21.1	11.0	35.3	Total

กรุงเทพ ฯ กันยายน ๒๔๙๓ September 1950

วันที่	ทรรศนะวิสัยทางนอน (0–9) Horizontal Visibility (0-9) เวลากรุงเทพ ฯ				จำนวนเมฆ (0–8) Amount of Clouds (0-8) Bangkok Standard Time				Date
	7	10	13	16	7	10	13	16	
1	7	7	8	7	7	4	5	7	1
2	7	8	8	8	7	5	5	7	2
3	7	7	7	7	7	5	6	7	3
4	7	8	8	8	5	3	3	7	4
5	7	7	7	7	6	5	6	8	5
6	7	7	8	7	7	7	5	8	6
7	7	7	7	8	8	7	5	7	7
8	6	7	7	7	8	8	8	8	8
9	7	7	7	7	8	8	8	8	9
10	7	7	8	8	7	7	7	8	10
11	7	7	7	5	7	7	7	8	11
12	6	7	8	8	7	7	7	6	12
13	6	6	7	7	8	8	7	7	13
14	5	7	7	8	7	7	7	6	14
15	6	7	7	7	7	7	6	7	15
16	6	5	6	7	8	8	8	7	16
17	5	7	7	7	8	7	6	6	17
18	6	7	8	7	8	7	7	7	18
19	7	7	7	7	7	7	7	6	19
20	7	7	7	8	7	6	7	5	20
21	6	7	8	8	7	6	7	4	21
22	7	7	8	8	6	3	3	6	22
23	6	7	8	8	7	7	6	7	23
24	6	8	8	8	7	7	7	7	24
25	7	7	7	7	7	6	5	7	25
26	6	7	7	7	8	7	8	8	26
27	7	7	8	8	8	7	6	7	27
28	6	8	8	8	7	7	7	7	28
29	7	7	8	7	6	5	6	7	29
30	6	7	7	7	7	7	7	7	30
เฉลี่ย	6.5	7.0	7.4	7.4	7.1	6.4	6.3	6.9	Mean

วันที่	ชนิดของเมฆ Form of Clouds				Date
	7	10	13	16	
1	Cu. Sc. Ac. Ci.	Cu. Ci.	Cu. Cb. Sc. Ac. Cs.	Cu. Cb. Sc. Ac. As. Cs.	1
2	Cu. Cb. Sc. Ac. As. Ci.	Cu. Ci.	Cu. Cb. Ac. Ci.	Cu. Cb. Sc. Ci. Cs.	2
3	Cu. Fc. Sc. Ac. Ci.	Cu. Ci.	Cu. Cb. Ac. Cs.	Cu. Cb. Sc. Ac. As. Cs	3
4	Sc. Ac. Ci.	Cu. Ci.	Cu. Cb. Sc. Ci.	Cu. Cb. Sc. Ci.	4
5	Cu. Fc. Ci.	Cu. Cb. Sc. Ci. Cs.	Cu. Cb. Sc. As. Ci.	Cu. Sc. Ac. As. Cs.	5
6	Sc. Ac. Ci.	Cu. Sc. Ac. Ci.	Cu. Cb. Sc. Ci.	Cu. Cb. Sc. Ac. As.	6
7	Fc. Sc. Ci.	Cu. Fc. Sc. Ac. As.	Cu. Cb. Sc. Ac. Ci.	Cu. Cb. Sc. Ac. As. Ci	7
8	Cu. Sc. Ac. As.	Cu. Sc. Ac. As.	Cu. Cb. Sc. Ac. Cs.	Cu. Sc. As.	8
9	Sc. Ac. As.	Sc. Ac. As.	Fc. Sc. As.	Cu. Sc. As. Cs.	9
10	Cu. Sc. Ac. As. Ci	Cu. Sc. Ac. As.	Cu. Cb. Ac. Ci.	Cu. Cb. Sc. Ac. Cs.	10
11	Sc. Ac. As. Ci.	Cu. Sc. Ac. Ci.	Cu. Fc. Sc. Ac. As Ci.	Fc. Ns.	11
12	Sc. Ac. As. Ci.	Cu. Cb. Sc. Ac. As. Ci.	Cu. Ac. As. Ci.	Cu. Cb. Ac. As. Ci.	12
13	Sc. As.	As.	Cu. Sc. Fc. Ac. As. Ci.	Cu. Sc. Ac. As. Ci.	13
14	Sc. Ac. As. Ci.	Sc. Ac. As. Ci.	Cu. Cb. Sc. Ac. As. Ci.	Cu. Cb. Ac. Ci.	14
15	Cu. Sc. Ac. As. Ci.	Cu. Cb. Sc. Ac. As. Ci.	Cu. Ac. As. Ci.	Cu. Cb. Sc. Ac. As. Ci. Cs.	15
16	Cu. Sc. Ac. As.	Cu. Sc. As. Ns.	Cu. Sc. As.	Cu. Cb. Sc. Ac. As. Ci.	16
17	Cu. Sc. As.	Cu. Sc. Ac. As. Ci.	Cu. Sc. Ac. Ci.	Cu. Cb. Sc. Ac. As. Ci.	17
18	Sc. Ac. As.	Cu. Sc. Ac. As. Ci.	Cu. Sc. Ac. As. Ci.	Cu. Cb. Sc. Ac. As Ci.	18
19	Sc. Ac. As. Ci.	Cu. Fc. Sc. Ac. As. Ci.	Cu. Sc. As. Ci.	Cu. Sc. Ac. Cs.	19
20	Sc. Ac. As. Ci.	Cu. Ac. As. Ci.	Cu. Sc. Ac. Ci.	Cu. Cb. Ac. Ci.	20
21	Fc. Sc. Ac. As. Ci.	Cu. Sc. Ac. Ci.	Cu. Ac. Ci.	Cu. Ac. Ci.	21
22	Sc. Ac. As. Ci.	Cu. Sc. Ac. Ci.	Cu. Cb. Sc. Ac. Ci	Cu. Cb. Sc. Ac. Ci. Cs.	22
23	Sc. Ac. As. Ci.	Cu. Sc. Fc. Ac. As. Ci.	Cu. Ac. Ci.	Cu. As. Ci.	23
24	Cu. Sc. Ac. As. Ci	Cu. Ci. Cs.	Cu. Sc. Ci.	Cu. Cb. Ci.	24
25	Cu. Sc. Ac. As. Ci	Cu. Sc. Ac. Ci.	Cu. Cb. Sc. Ac. Ci. Cs.	Cu. Cb. Sc. Ac. As. Ci.	25
26	Cu. Cb. Sc. Ac. As.	Cu. Sc. Ci. Cs.	Cu. Cb. Sc. Cs.	Cu. Sc. As.	26
27	Sc. As. Ci.	Cu. Sc. Ac. As. Ci.	Cu. Sc. Ac. Ci.	Cu. Cb. Sc. Ac. Ci.	27
28	Sc. Ac. Ci.	Cu. Sc. Ac. Ci.	Cu. Ac. Ci.	Cu. Ci. Cs.	28
29	Cu. Cb. Sc. Ac. As. Ci.	Cu. Ac. Ci.	Cu. Cb. Sc. Ci.	Cu. Cb. Sc. Ac. As. Ci.	29
30	Cu. Sc. Ac. Ci.	Cu Cb. Sc. Ac. Ci.	Cu. Cb. Sc. Ac. As.	Cu. Cb. Sc. As. Ci.	30

กรุงเทพ ฯ กันยายน ๒๔๙๓ Bangkok September 1950

ค่าเฉลี่ยของผลการตรวจอุตุนิยมประจำวันและประจำเดือน

Daily and Monthly Values of Meteorological Elements

Days	Mean Barometric Pressure 1000mb.	Temperature Max. °c.	Temperature Min. °c.	Temperature Range °c.	Temperature Mean °c.	Relative Humidity %	Wind Velocity Extreme Km./hr.	Wind Velocity Mean Km/hr.	Mean Amount of Cloud 0-8	Total Rainfall mm.	Mean Visibility 0-9	Amount of Evaporation mm.	Weather Remarks
1	09.59	32.9	24.2	8.7	27.4	87.3	20.8	1.3	6.0	0.3	7.2	3.1	☁ ◐ \ T Ⓚ
2	10.33	33.2	24.9	8.3	28.1	85.3	24.0	0.9	6.4	4.0	7.6	3.3	☁ ◐ \ T Ⓚ
3	09.48	32.0	25.5	6.5	27.7	86.0	24.0	1.5	6.6	0.4	7.0	3.7	☁ ◐ \
4	08.01	32.7	23.5	9.2	28.0	83.4	22.4	1.9	4.8	1.2	7.6	3.5	☁ ◐ \ T
5	06.62	32.2	25.6	6.6	27.8	86.3	20.8	3.3	6.6	0.7	7.0	4.5	☁ ◐
6	06.86	31.9	24.9	7.0	26.8	91.3	22.4	2.3	7.0	6.0	7.0	3.9	☁ ◐ \ T Ⓚ
7	06.48	31.1	24.1	7.0	26.1	89.9	20.8	1.9	7.0	6.8	7.0	2.7	☁ ◐ \ T Ṙ
8	05.78	31.6	24.0	7.6	26.8	87.5	27.2	3.1	8.0	4.2	6.8	2.8	☁ ● \ T Ⓚ
9	04.86	29.6	23.4	6.2	26.9	81.9	25.6	5.1	8.0		7.0	3.4	☁ ●
10	06.78	31.1	25.5	5.6	27.8	80.4	25.6	6.5	7.4		7.4	5.6	☁ ◐
11	07.41	31.3	24.0	7.3	26.9	86.0	48.0	2.7	7.4	38.4	6.6	4.8	☁ ◐ \ T Ṙ
12	07.20	32.2	24.3	7.9	27.5	82.0	27.2	3.1	7.0	25.2	7.2	3.0	☁ ◐ = \
13	07.32	29.8	23.4	6.4	26.1	89.7	12.8	1.6	7.4	21.8	6.6	5.1	◐ = \
14	07.20	32.1	24.3	7.8	27.5	82.4	32.0	3.5	6.8	4.3	6.8	2.5	☁ ◐ \
15	06.36	32.0	23.7	8.3	27.6	83.9	19.2	1.6	7.0	2.1	6.8	4.8	☁ ◐ = \ T
16	06.98	27.9	23.5	4.4	25.6	93.2	20.8	1.3	7.6	22.6	6.2	4.2	☁ ●
17	08.14	30.8	23.5	7.3	26.4	88.4	19.2	3.3	6.8	16.5	6.6	1.1	☁ ◐ \
18	07.55	31.3	25.2	6.1	27.3	82.6	20.8	4.0	7.2	0.5	7.1	4.4	☁ ◐
19	08.46	31.6	24.8	6.8	27.3	82.1	22.4	2.3	6.8	0.4	7.0	4.4	☁ ◐
20	08.68	31.8	23.0	8.8	27.0	85.0	32.0	2.0	6.6	13.4	7.1	4.1	☁ ◐ \ T Ⓚ
21	09.07	32.8	24.3	8.5	28.1	81.6	19.2	2.2	6.0		7.2	3.6	☁ ◐ = \
22	09.03	33.4	22.6	10.8	27.8	81.3	38.4	3.6	5.2	112.5	6.8	5.9	☁ ◐ \
23	09.10	31.8	23.2	8.6	27.4	86.5	20.8	3.3	6.6	2.5	7.2	6.1	☁ ◐ = \
24	08.29	31.8	24.6	7.2	27.8	84.9	12.8	0.9	7.0		7.4	3.8	☁ ◐ =
25	08.15	32.1	25.3	6.8	28.0	83.7	22.4	3.0	6.6	4.1	7.0	3.6	☁ ◐ = \
26	09.03	32.0	25.2	6.8	27.9	83.9	19.2	2.5	7.8	0.1	6.8	4.1	☁ ● = \
27	08.27	32.0	24.5	7.5	27.6	83.3	16.0	3.2	7.0	1.3	7.4	4.4	☁ ◐ =
28	07.67	32.2	24.8	7.4	27.9	80.3	16.0	2.3	7.0		7.4	3.9	☁ ◐ = \
29	09.43	32.0	25.2	6.8	27.2	83.9	40.0	2.6	6.4		7.2	5.5	☁ ◐ = T
30	11.39	33.0	25.1	7.9	27.0	86.4	27.2	1.1	7.0	5.4	6.8	4.6	☁ ◐ = \
Totals										294.7		120.4	
Means	07.99	31.7	24.3	7.4	27.3	85.0	24.0	2.6	6.8		7.0	4.0	
Abs. Max.	12.82	33.4		10.8		99.0	48.0			112.5		6.1	
Days	30th	22nd		22nd		4 days	11th			22nd		23rd	
Abs. Min.	02.72		22.6	4.4		61.0						1.1	
Days	9th		22nd	16th		21st						17th	

กรุงเทพฯ – BANGKOK

ผลสรุปการตรวจประจำเดือนกันยายน ๒๔๙๓

Monthly Summary for September 1950

1. ความกดอากาศ – AIR PRESSURE

สูงสุด	Extreme Maximum	1012.82 mb.	ที่เมื่อ - on the 30th
ต่ำสุด	Extreme Minimum	1002.72 mb.	ที่เมื่อ - on the 9th
ระยะเปลี่ยนประจำวันสูงสุด	Max. Diurnal Range	6.25 mb.	ที่เมื่อ - on the 22nd
ปานกลางสูงสุด	Mean Maximum	1009.83 mb.	
ปานกลางต่ำสุด	Mean Minimum	1005.80 mb.	
ปานกลาง	Mean	1007.99 mb.	

2. อุณหภูมิอากาศ – AIR TEMPERATURE

สูงสุด	Extreme Maximum	33.4 °C.	ที่เมื่อ - on the 22nd
ต่ำสุด	Extreme Minimum	22.6 °C.	ที่เมื่อ - on the 22nd
ระยะเปลี่ยนประจำวันสูงสุด	Max. Diurnal Range	10.8 °C.	ที่เมื่อ - on the 22nd
ปานกลางสูงสุด	Mean Maximum	31.7 °C.	
ปานกลางต่ำสุด	Mean Minimum	24.3 °C.	
ปานกลาง	Mean	27.3 °C.	

3. ความชื้นสัมพันธ์ – RELATIVE HUMIDITY

สูงสุด	Highest	99.0 %	ที่เมื่อ - on the 4 days
ต่ำสุด	Lowest	61.0 %	ที่เมื่อ - on the 21st
ปานกลาง	Mean	85.0 %	

4. ลม – SURFACE WINDS

ความเร็วสูงสุด	Greatest Velocity	48.0 Km / hr.
ความเร็วปานกลาง	Mean Velocity	2.6 Km / hr.
ทิศร่วม	Resultant Direction	S 33° 27′ W

5. ฝนตก – RAINFALL

รวมทั้งเดือน	Total Amount	294.7 mm.	
ต่างจากปรกติ	Departure from normal	- 10.7 mm.	
ความแรงของฝน	Greatest intensity	80.0 mm. in 68 minutes.	
ตกมากที่สุดในวันหนึ่ง	Heaviest fall in 24 hrs.	112.5 mm.	ที่เมื่อ - on the 22nd

6. หมายเหตุ – MISCELLANEOUS INFORMATION

ท้องฟ้าไม่มีเมฆ	Cloudless sky	0
ท้องฟ้ามีเมฆบางส่วน	Partly cloudy sky	0
ท้องฟ้ามีเมฆมาก	Cloudy sky	26
ท้องฟ้ามีเมฆเต็ม	Overcast	4
วันมีฝนตก	Rainy days	24
วันมีน้ำค้าง	Days with dew	29
วันมีหมอก	Days with ground fog	12
วันมีฟ้าหรี่	Days with haze	0
วันมีพายุฟ้าคนอง	Days with thunderstorm	7
วันมีฟ้าแลบ	Days with lightning	21
วันมีฟ้าร้อง	Days with thunder	10
จำนวนไอน้ำรวมทั้งเดือน	Total Evaporation 120.4 mm.	

สรุปผลการตรวจอุตุนิยมประจำเดือน กันยายน ๒๔๙๓

Summary of Meteorological Observations for month of September 1950

สถานี Station	ค่าปานกลางความกดอากาศโดยลดและแก้แล้ว (เป็นมิลลิบาร์) Mean Reduced Barometric Pressure (in Millibars)								
	๑๐๐๐ + จำนวนในตาราง 1000 + the numbers in the tables								ประจำเดือน For Month
	0100	0400	0700	1000	1300	1600	1900	2200	
Chiengrai	-	-	09.59	10.56	08.40	06.11	07.93	-	08.52
Mae Hongsorn	-	-	-	-	-	-	-	-	-
Chiengmai	08.28	07.96	08.91	09.77	06.81	03.98	05.11	08.16	07.37
Nan	-	-	07.38	08.29	05.66	02.71	04.16	-	05.63
Lampang	-	-	No Report		-	-	-	-	-
Mae Sariang	-	-	-	-	-	-	-	-	-
Uttaradith	-	-	08.50	09.53	07.13	04.67	05.95	-	07.16
Udorn Dhani	06.31	05.77	07.23	08.04	05.59	03.41	04.79	07.29	06.05
Sakol Nakorn	-	-	-	-	-	-	-	-	-
Pitsanuloke	-	-	-	-	-	-	-	-	-
Maesord	-	-	08.56	09.55	07.59	05.38	06.68	-	07.55
Mukdaharn	-	-	08.09	08.89	07.17	05.07	05.58	-	06.96
Roi Et	-	-	07.42	08.68	06.22	04.02	05.28	-	06.32
Khon Kaen	-	-	07.57	08.33	06.06	03.89	05.18	-	06.20
Nakorn Sawan	-	-	08.47	09.86	07.69	05.24	06.46	-	07.55
Nakorn Rajasima	07.77	06.92	07.81	08.51	06.43	04.64	06.16	08.42	07.08
Surindh	-	-	08.25	09.28	06.94	05.09	06.60	-	07.23
Ubol Rajadhani	-	-	08.42	09.21	06.57	04.72	06.51	-	07.09
Prachinburi	-	-	-	-	-	-	-	-	-
Lopburi	-	-	07.91	09.42	07.09	05.00	06.50	-	07.18
Subarnburi	-	-	-	-	-	-	-	-	-
Kanchanaburi	-	-	-	-	-	-	-	-	-
Don Muang	07.45	06.37	07.05	08.72	07.16	04.80	05.79	07.96	06.91
Aranyapradesa	-	-	08.58	09.67	07.48	05.51	07.21	-	07.69
Jolburi	-	-	-	-	-	-	-	-	-
Sattahib	-	-	08.37	09.72	08.23	06.38	07.29	-	08.00
Chantaburi	08.62	07.47	08.80	10.09	08.13	06.27	07.82	09.82	08.38
Klong Yai	-	-	-	-	-	-	-	-	-
Hua Hin			No Report						
Prachuab Kirikhan	-	-	08.29	10.08	08.31	06.31	07.76	-	08.15
Chumporn	09.02	08.19	08.67	10.17	08.61	06.77	07.80	09.28	08.56
Ranong	-	-	09.04	10.66	09.36	07.37	08.38	-	08.97
Bandon	09.53	08.88	09.17	10.77	09.01	07.15	08.38	10.65	09.13
Nakorn Srithamaraj			No Report						
Phuket	-	-	09.37	11.00	09.80	08.02	08.69	-	09.38
Kantang	-	-	-	-	-	-	-	-	-
Songkhla	09.29	07.98	08.99	10.22	08.30	06.67	07.94	09.93	08.67
Naradhivas	-	-	10.44	11.65	09.72	07.83	09.51	-	09.83

สถานี Station	อุณหภูมิอากาศ (°ซ) Air Temperature in °C.							
	ค่าปานกลาง Means							
	ประจำเดือน For Month	สูงสุด Max.	ต่ำสุด Min.	ประจำวัน Daily Extremes				ระยะเปลี่ยนประจำวัน Daily Range
				สูงสุด Highest	วันที่ Date	ต่ำสุด Lowest	วันที่ Date	
Chiengrai	26.9	31.3	22.4	28.7	25	24.5	1	8.9
Mae Hongson	-	-	23.2	-	-	-	-	-
Chiengmai	-	-	22.9	-	-	-	-	-
Nan	28.2	33.1	23.2	29.9	7	26.3	28	9.9
Lampang			No	Report				
Mae Sarieng	-	-	23.5	-	-	-	-	-
Uttaradith	28.9	33.7	24.2	31.3	6	27.2	13	9.5
Udorn Dhani	27.9	32.2	23.5	30.2	5	24.1	28	8.7
Sakol Nakorn	27.5	31.5	23.5	29.4	22	25.3	9	8.0
Pitsanuloke	28.3	32.4	24.3	30.8	22	25.2	13	8.1
Maesord	27.1	30.9	23.4	29.1	5	24.7	14	7.5
Mukdaharn	.	-	-	-	-	-	-	-
Roi Et	27.9	31.4	24.3	29.8	22	25.3	26	7.1
Khon Kaen	27.5	31.2	23.9	29.4	5	25.2	28	7.3
Nakorn Sawan	28.7	33.3	24.1	30.2	6,25	25.5	9	9.2
Nakorn Rajasima	27.4	31.8	23.0	29.0	5,22	25.1	8	8.8
Surindh	28.3	32.6	24.0	29.7	21	26.6	29	8.6
Ubol Rajadhani	27.4	31.0	23.8	29.3	24	22.7	8	7.2
Prachinburi	27.7	31.5	23.8	29.1	25	25.3	8	7.7
Lopburi	27.9	31.6	24.2	29.6	22	25.8	16	7.4
Subarnburi	-	-	-	-	-	-	-	-
Kanchanaburi	-	-	-	-	-	-	-	-
Don Muang	28.6	32.4	24.9	30.5	25	26.5	13	7.5
Aranyapradesa	-	31.6	-	-	-	-	-	-
Jolburi	28.0	31.4	24.5	29.3	25	26.7	16	6.9
Sattahib	28.4	31.4	25.3	29.8	28	25.2	16	6.1
Chantaburi	26.5	29.7	23.4	28.0	19	24.8	13	6.3
Klong Yai	-	-	-	-	-	-		-
Hua Hin			No	Report				
Prachuab Kirikhan	26.9	31.1	22.8	28.5	26	25.1	17	8.3
Chumporn	26.7	29.9	23.4	28.0	24	24.3	8	6.5
Ranong	25.5	28.3	22.7	27.3	21	23.6	6,18	5.6
Bandon	27.1	31.4	22.8	28.8	22	24.4	8	8.6
Nakorn Srithamaraj			No	Report				
Phuket	27.0	29.7	24.2	28.8	9,13,19	24.0	4	5.5
Kantang	27.1	30.5	23.7	28.6	11	25.2	4	6.8
Songkhla	27.6	31.4	23.8	29.3	10	24.6	15	7.6
Naradhivas	27.2	31.7	22.7	28.8	11	25.6	15	9.0

* มีผลการตรวจ ๒๓ วัน Observation for 23 days only.

สถานี Station	อุณหภูมิอากาศ (°ซ.) Air Temperature in °C.								
	สูงสุดและต่ำสุด Extremes				ระยะเปลี่ยนประจำวัน Daily Range				ระยะเปลี่ย ระหว่างสูงส และต่ำสุด
	สูงสุด Max.	วันที่ Date	ต่ำสุด Min.	วันที่ Date	มากที่สุด Greatest	วันที่ Date	น้อยที่สุด Smallest	วันที่ Date	Range betwe Extreme Ten
Chiengrai	34.3	25	19.4	16	13.8	16	3.5	11	14.9
Mae Hongsorn	-	-	21.9	3,25	-	-	-	-	-
Chiengmai	-	-	21.5	2	-	-	-	-	-
Nan	35.4	7	22.2	15,28	12.0	3,15,16	6.8	19	13.2
Lampang				No	Report				
Mae Sarieng	-	-	22.3	10	-	-	-	-	-
Uttaradith	36.6	5	22.5	2	12.5	3	3.8	9	14.1
Udorn Dhani	34.9	5	22.2	27	11.8	3	3 0	28	12.7
Sakol Nakorn	34.7	21	22.2	11	11.3	21	1.9	9	12.5
Pitsanuloke	35.4	4	23.3	2,12	11.2	3	2.7	9	12.1
Maesord	34.1	7	21.7	1	10.5	4	2.2	9	12.4
Mukdaharn	-	-	-	-	-	-	-	-	-
Roi Et	34.1	22	22.0	9	10.2	2	3.1	28	12.1
Khon Kaen	34.4	3,5	22.4	13	11.4	3	2.4	28	12.0
Nakorn Sawan	35.5	4	23.3	2,14	11.9	4	3.0	9	12.2
Nakorn Rajasima	35.2	5	21.8	4	12.7	4	2.8	8	13.4
Surindh	35.1	21	22.6	1	11.6	4	5.9	29	12.5
Ubol Rajadhani	33.4	24	21.6	9	10.0	2	1.1	8	11.8
Prachinburi	33.5	2	21.6	8	9.6	2,4,5	4.4	26	11.9
Lopburi	33.9	22	23.0	13	9.8	1,3	2.9	16	10.9
Subarnburi	-	-	-	-	-	-	-	-	-
Kanchanaburi	-	-	-	-	-	-	-	-	-
Don Muang	35.6	26	21.9	13	10.6	20	2.9	16	13.7
Aranyapradesa	33.8	4	-	-	-	-	-	-	-
Jolburi	32.6	25	22.8	19	9.1	19	4.5	16	9.8
Sattahib	34.0	3	22.6	7	9.4	23	1.6	5	11.4
Chantaburi	32.8	4	22.2	4	10.6	4	3.1	11	10.6
Klong Yai	-	-	-	-	-	-	-	-	-
Hua Hin				No	Report				
Prachuab Kirikhan	33.3	25	20.3	2	12.3	2	4.2	14	13.0
Chumporn	32.7	26	22.1	19	10.0	3	1.9	8	10.6
Ranong	31.3	4	21.2	2	9.5	2	1.6	6,18	10.1
Bandon	34.1	22	21.8	2	11.4	2	2.8	8	12.3
Nakorn Srithamaraj				No	Report				
Phuket	31.7	19	22.0	1	7.5	1	2.0	4	9.7
Kantang	32.7	30	21.8	2	9.3	30	3.8	4,12	10.9
Songkhla	34.5	10	22.0	1	10.7	20	1.7	30	12.5
Naradhivas	33.8	11	21.5	1,6	10.6	8	5.9	12	12.3

สถานี Station	ความชื้นสัมพัทธ์ (%) Relative Humidity in %								
	ค่าปานกลาง Means					ค่าสูงสุดและต่ำสุด Absolute Extremes			
	ประจำเดือน For Month	ประจำวัน Daily Extremes							
		สูงที่สุด Highest	วันที่ Date	ต่ำที่สุด Lowest	วันที่ Date	สูงที่สุด Highest	วันที่ Date	ต่ำที่สุด Lowest	วันที่ Date
Chiengrai	82.0	93.0	1	73.0	30	99.0	26	57.0	18
Mae Hongsorn	82.8	94.2	9	75.4	3	99.0	9	59.0	3
Chiengmai	84.4	90.1	9	78.6	5	98.0	11	54.0	6
Nan	81.3	90.0	10	75.2	1	97.0	3,4,5	59.0	6
Lampang			No	Report					
Mae Sarieng	81.7	92.2	9	76.4	7	95.0	4 days	62.0	7
Uttaradith	86.4	97.4	9	80.8	5	99.0	13	52.0	1
Udorn Dhani	86.1	95.1	9	79.9	20	98.0	4 days	59.0	4
Sakol Nakorn	82.1	94.2	9	73.6	14	100.0	9	57.0	14
Pitsanuloke	86.3	95.6	9	80.9	3	99.0	29	61.0	2,3
Maesord	83.2	94.8	10	74.4	22	100.0	18	62.0	5,6
Mukdaharn	83.4	93.8	8	74.4	3	98.0	1,2,4	56.0	3
Roi Et	84.3	96.2	26	75.4	20	99.0	11	65.0	20
Khon Kaen	80.4	89.4	28	70.2	4	94.0	8,22,27	55.0	4
Nakorn Sawan	80.8	93.6	17	70.2	4	99.0	2	59.0	6
Nakorn Rajasima	86.5	95.5	16	78.3	20	99.0	12,17	55.0	4
Surindh	81.2	93.4	8	73.2	6	98.0	12,19,29	58.0	4
Ubol Rajadhani	80.7	97.8	8	73.2	24	98.0	8,9,21	58.0	1
Prachinburi	87.6	94.2	13	82.8	4	99.0	1,2,3	69.0	2,4
Lopburi	80.8	91.2	16	74.4	4	97.0	13,26	61.0	4
Subarnburi	82.7	95.4	16	74.4	22	99.0	23	52.0	22
Kanchanaburi	82.7	95.2	16	75.2	22	99.0	7	63.0	22,25
Don Muang	80.9	90.9	16	74.0	25	98.0	11,13	49.0	25
Aranyapradesa	83.4	93.4	10	75.2	4	98.0	2,6,11	58.0	4
Jolburi	83.4	90.1	7	78.1	18	97.0	7,27	65.0	21,22
Sattahib	81.4	96.2	16	72.8	4	100.0	17	66.0	3,4
Chantaburi	91.9	96.6	11	84.4	19	100.0	18	67.0	2
Klong Yai	90.2	96.2	11,28	84.0	5	99.0	1,6,24	74.0	1,4
Hua Hin			No	Report					
Prachuab Kirikhan	78.3	90.8	17	70.2	25	100.0	16,17	56.0	6
Chumporn	85.5	95.2	8	76.1	26	100.0	4 days	57.0	26
Ranong	91.4	96.0	12	83.8	25	98.0	3,12	71.0	25
Bandon	89.1	95.6	14	80.0	19	100.0	17,30	54.0	19
Nakorn Srithamaraj			No	Report					
Phuket	80.8	94.8	4	71.2	10	99.0	7	61.0	29
Kantang	-	-	-	-	-	-	-	-	-
Songkhla	80.9	89.5	15	69.0	11	97.0	4,13	46.0	10
Naradhivas	81.3	90.2	12	74.8	18	100.0	22	60.0	11

สถานี Station	ลมผิวพื้น Surface Winds								
	ทิศร่วม Resultant Direction				ความแน่ทิศ Steadiness in %				กำลังลมอย่า มากที่สุดตาม มาตราโบฟอร์ Greatest force Beaufort Scal
	เวลา 0700	เวลา 1000	เวลา 1300	เวลา 1600	เวลา 0700	เวลา 1000	เวลา 1300	เวลา 1600	
Chiengrai	S 45°W	N 41°E	N 7°E	N 2°E	9	30	26	10	4
Mae Hongsorn	N 88°E	S 72°E	S 66°E	S 49°E	82	83	90	70	4
Chiengmai	S 45°W	S 27°W	S 5°W	S 17°W	9	37	76	55	6
Nan	E	S 53°E	S 29°E	S 31°E	3	33	34	19	6
Lampang			No Report						
Mae Sarieng	N 88°E	S 74°E	S 49°E	S 58°E	66	24	35	43	6
Uttaradith	S 74°E	S 58°E	S 6°E	S 8°E	48	62	63	73	6
Udorn Dhani	S 80°E	S 63°E	S 79°E	S 79°E	59	66	50	67	7
Sakol Nakorn	N 73°E	N 83°E	N 82°E	S 77°E	3	26	46	10	6
Pitsanuloke	S 56°E	S 6°E	S 29°W	S 40°W	12	26	34	26	6
Maesord	Calm	N 45°W	N 27°W	S 81°W	-	5	22	40	5
Mukdaharu	N 45°E	N 72°E	N 56°E	N 79°E	3	10	24	13	6
Roi Ét	S 40°E	S 45°E	S 9°E	S 11°W	26	28	20	13	7
Khon Kaen	S 11°W	S 53°E	S 63°E	S 39°E	13	16	22	21	7
Nakorn Sawan	S 14°E	S 20°W	S 30°W	S 11°W	14	38	26	33	4
Nakorn Rajasima	S 72°W	S 88°W	S 69°W	S 67°W	10	33	28	25	5
Surindh	S 27°E	S 3°E	S 31°W	S 36°W	44	49	19	28	5
Ubol Rajadhani	S 45°W	S 61°W	S 86°W	N 68°W	9	34	39	35	4
Prachinburi	W	S 18°E	S 51°W	S 42°W	2	10	21	49	6
Lopburi	S 22°E	S 9°E	S 18°W	S 11°W	35	63	65	53	6
Subarnburi	S 4°W	S 8°W	S 18°W	S 33°W	43	70	52	54	4
Kanchanaburi	S 79°W	S 74°W	S 51°W	S 63°W	33	72	47	51	5
Don Muang	S 30°E	S 58°W	S 79°W	S 42°W	26	31	53	44	5
Aranyapradesa	N 22°E	N 86°W	N 84°W	N 88°W	4	52	66	62	6
Jolburi	S 11°E	S 57°W	S 61°W	S 38°W	33	66	82	79	6
Sattahib	S 63°W	S 41°W	S 49°W	S 30°W	44	65	74	65	6
Chantaburi	N 63°W	S 61°W	S 31°W	S 43°W	22	41	57	53	6
Klong Yai	N 36°E	N 32°W	N 34°W	N 63°W	28	31	35	22	6
Hua Hin			No Report						
Prachuab Kirikhan	S 62°W	S 70°W	S 51°W	S 49°W	49	87	63	60	8
Chumporn	S 14°E	S 48°W	S 43°W	S 52°W	14	39	53	58	8
Ranong	S 71°W	S 76°W	S 83°W	S 83°W	7	68	56	53	5
Bandon	S 43°W	S 32°W	S 43°W	S 38°W	86	81	76	75	7
Nakorn Srithamaraj			No Report						
Phuket	W	W	W	W	60	83	87	100	7
Kantang	S 45°W	S 63°W	S 78°W	S 81°W	3	51	80	83	5
Songkhla	S 59°W	S 71°W	S 78°W	S 76°W	57	80	64	68	5
Naradhivas	S 2°W	S 20°E	S 48°E	N 27°E	56	38	56	37	6

สถานี Station	ลมผิวพื้น Surface Winds														
	ทิศลม Wind Direction									กำลังลมตามมาตราโบฟอร์ต Wind Force in Beaufort Scale					
	ทำการตรวจเวลา 0700 Observation at 0700									ทำการตรวจเวลา 0700 Observation at 0700					
	Calm	N	NE	E	SE	S	SW	W	NW	1-3	4	5-6	7	8-9	> 9
Chiengrai	25	1	-	-	-	2	1	1	-	5	-	-	-	-	-
Mae Hongsorn	4	-	3	22	1	-	-	-	-	26	-	-	-	-	-
Chiengmai	23	1	-	-	1	2	1	1	1	7	-	-	-	-	-
Nan	29	-	-	1	-	-	-	-	-	1	-	-	-	-	-
Lampang	No Report														
Mae Sarieng	-	2	9	10	5	4	-	-	-	30	-	-	-	-	-
Uttaradith	13	1	-	10	5	1	-	-	-	17	-	-	-	-	-
Udorn Dhani	6	-	3	10	9	-	-	-	2	23	1	-	-	-	-
Sakol Nakorn	26	1	-	2	-	-	-	1	-	4	-	-	-	-	-
Pitsanuloke	18	-	2	2	3	2	-	2	1	12	-	-	-	-	-
Maesord	30	-	-	-	-	-	-	-	-	-	-	-	-	-	-
Mukdaharn	27	1	1	-	-	1	-	-	-	2	-	1	-	-	-
Roi Et	5	-	3	9	1	4	5	3	-	24	-	1	-	-	-
Khon Kaen	21	-	1	2	-	1	5	-	-	9	-	-	-	-	-
Nakorn Sawan	25	-	-	-	2	3	-	-	-	5	-	-	-	-	-
Nakorn Rajasima	23	-	-	1	-	1	1	3	1	7	-	-	-	-	-
Surindh	1	2	1	-	13	7	2	-	4	29	-	-	-	-	-
Ubol Rajadhani	14	2	-	2	3	1	3	3	2	16	-	-	-	-	-
Prachinburi	26	-	-	2	-	-	1	-	1	4	-	-	-	-	-
Lopburi	17	-	-	-	7	6	-	-	-	13	-	-	-	-	-
Subarnburi	16	-	-	-	-	12	2	-	-	14	-	-	-	-	-
Kanchanaburi	19	-	-	-	-	-	3	8	-	11	-	-	-	-	-
Don Muang	7	-	-	10	-	6	2	5	-	23	-	-	-	-	-
Aranyapradesa	27	-	2	-	-	-	-	1	-	3	-	-	-	-	-
Jolburi	13	-	1	2	2	9	1	1	1	17	-	-	-	-	-
Sattahib	11	2	-	-	-	2	9	5	1	14	2	3	-	-	-
Chantaburi	14	4	-	-	1	2	3	1	5	16	-	-	-	-	-
Klong Yai	18	1	9	-	-	-	1	-	1	11	1	-	-	-	-
Hua Hin	No Report														
Prachuab Kirikhan	13	-	-	-	-	-	11	5	1	17	-	-	-	-	-
Chumporn	25	-	-	-	2	3	-	-	-	5	-	-	-	-	-
Ranong	28	-	-	-	-	-	1	1	-	2	-	-	-	-	-
Bandon	4	-	-	-	-	1	25	-	-	26	-	-	-	-	-
Nakorn Srithamaraj	No Report														
Phuket	12	-	-	-	-	-	-	18	-	18	-	-	-	-	-
Kantang	29	-	-	-	-	-	1	-	-	-	1	-	-	-	-
Songkhla	11	-	-	-	-	-	13	6	-	19	-	-	-	-	-
Naradhivas	13	-	-	-	-	16	1	-	-	17	-	-	-	-	-

สถานี Station	ลมผิวพื้น Surface Winds														
	ทิศลม Wind Direction									กำลังลมตามมาตราโบฟอร์ต Wind Force in Beaufort Scale					
	ทำการตรวจเวลา ๑๐๐๐ Observation at 1000									ทำการตรวจเวลา ๑๐๐๐ Observation at 1000					
	Calm	N	NE	E	SE	S	SW	W	NW	1-3	4	5-6	7	8-9	> 9
Chiengrai	11	2	10	1	2	-	1	3	-	19	-	-	-	-	-
Mae Hongsorn	1	-	1	16	11	1	-	-	-	29	-	-	-	-	-
Chiengmai	11	3	-	-	1	7	7	-	1	19	-	-	-	-	-
Nan	14	-	-	9	-	6	-	1	-	16	-	-	-	-	-
Lampang	No Report														
Mae Sarieng	-	4	9	2	1	12	-	1	1	29	1	-	-	-	-
Uttaradith	6	-	-	11	8	4	-	1	-	24	-	-	-	-	-
Udorn Dhani	3	1	1	9	12	2	-	2	-	27	-	-	-	-	-
Sakol Nakorn	10	2	3	9	-	1	4	-	1	19	-	1	-	-	-
Pitsanuloke	6	2	2	2	3	10	-	4	1	24	-	-	-	-	-
Maesord	28	1	-	-	-	-	-	1	-	2	-	-	-	-	-
Mukdaharn	14	1	8	-	-	4	2	1	-	15	-	1	-	-	-
Roi Et	-	2	5	8	-	7	7	1	-	28	1	1	-	-	-
Khon Kaen	11	-	4	6	1	1	6	1	-	17	2	-	-	-	-
Nakorn Sawan	16	-	-	-	-	9	3	2	-	13	1	-	-	-	-
Nakorn Rajasima	10	4	-	1	-	3	3	8	1	20	-	-	-	-	-
Surindh	-	2	1	-	9	9	6	-	3	30	-	-	-	-	-
Ubol Rajadhani	3	4	-	2	2	3	9	4	3	27	-	-	-	-	-
Prachinburi	15	-	-	7	-	-	6	-	2	15	-	-	-	-	-
Lopburi	9	-	-	1	3	17	-	-	-	21	-	-	-	-	-
Subarnburi	5	1	-	-	2	16	6	-	-	25	-	-	-	-	-
Kanchanaburi	5	-	-	-	-	1	8	15	1	25	-	-	-	-	-
Don Muang	3	1	2	4	-	5	4	11	-	27	-	-	-	-	-
Aranyapradesa	9	-	1	1	-	-	1	16	2	20	1	-	-	-	-
Jolburi	4	-	-	-	1	3	12	8	2	24	-	2	-	-	-
Sattahib	4	-	-	1	-	7	12	5	1	20	5	1	-	-	-
Chantaburi	8	2	-	-	-	6	7	3	4	22	-	-	-	-	-
Klong Yai	17	4	-	1	-	-	1	-	7	11	2	-	-	-	-
Hua Hin	No Report														
Prachuab Kirikhan	-	-	-	1	-	2	10	17	-	26	1	3	-	-	-
Chumporn	6	2	1	-	2	6	5	7	1	21	3	-	-	-	-
Ranong	5	-	-	1	-	1	7	15	1	13	12	-	-	-	-
Bandon	3	-	-	-	-	3	19	-	-	19	8	-	-	-	-
Nakorn Srithamaraj	No Report														
Phuket	4	-	-	-	-	-	1	24	1	25	1	-	-	-	-
Kantang	13	-	-	-	-	-	10	7	-	14	2	1	-	-	-
Songkhla	2	1	-	-	-	-	13	14	-	27	-	1	-	-	-
Naradhivas	9	-	6	-	-	15	-	-	-	21	-	-	-	-	-

สถานี Station	ลมผิวพื้น Surface Winds														
	ทิศลม Wind Direction									กำลังลมตามมาตราโบฟอร์ต Wind Force in Beaufort Scale					
	ทำการตรวจเวลา 1300 Observation at 1300									ทำการตรวจเวลา 1300 Observation at 1300					
	Calm	N	NE	E	SE	S	SW	W	NW	1-3	4	5-6	7	8-9	>9
Chiengrai	5	3	9	3	1	6	2	1	-	25	-	-	-	-	-
Mae Hongsorn	-	-	1	12	17	-	-	-	-	30	-	-	-	-	-
Chiengmai	5	-	-	-	2	18	5	-	-	25	-	-	-	-	-
Nan	14	-	-	6	-	9	-	1	-	16	-	-	-	-	-
Lampang	No Report														
Mae Sarieng	-	4	6	2	3	14	-	-	1	25	4	1	-	-	-
Uttaradith	1	-	1	4	2	16	4	1	1	28	1	-	-	-	-
Udorn Dhani	1	2	2	12	6	4	-	1	2	27	2	-	-	-	-
Sakol Nakorn	7	1	7	10	1	1	3	-	-	23	-	-	-	-	-
Pitsanuloke	4	1	2	1	3	9	2	7	1	26	-	-	-	-	-
Maesord	17	6	-	2	-	—	-	5	-	12	1	-	-	-	-
Mukdaharn	14	2	9	-	-	4	1	-	-	16	-	-	-	-	-
Roi Et	3	4	2	6	-	7	6	2	-	19	6	2	-	-	-
Khon Kaen	8	-	3	9	-	2	6	1	1	22	-	-	-	-	-
Nakorn Sawan	18	-	-	-	-	6	3	2	1	12	-	-	-	-	-
Nakorn Rajasima	6	3	1	2	2	2	1	8	5	23	1	-	-	-	-
Surindh	-	4	2	-	7	4	7	1	5	30	-	-	-	-	-
Ubol Rajadhani	5	4	-	1	1	1	8	5	5	25	-	-	-	-	-
Prachinburi	11	-	-	5	-	-	10	-	4	19	-	-	-	-	-
Lopburi	5	1	-	-	1	14	8	1	-	25	-	-	-	-	-
Subarnburi	2	2	2	1	2	8	13	-	-	28	-	-	-	-	-
Kanchanaburi	-	-	-	7	-	1	12	10	-	30	-	-	-	-	-
Don Muang	1	-	2	2	-	4	3	16	2	28	1	-	-	-	-
Aranyapradesa	5	1	1	-	1	-	-	21	1	23	1	1	-	-	-
Jolburi	1	-	-	-	-	3	14	11	1	20	6	3	-	-	-
Sattahib	5	-	-	-	-	4	15	6	-	21	2	2	-	-	-
Chantaburi	4	1	2	-	-	8	14	-	1	25	1	-	-	-	-
Klong Yai	10	7	1	1	-	1	2	3	5	18	1	1	-	-	-
Hua Hin	No Report														
Prachuab Kirikhan	-	-	2	-	3	4	10	11	-	15	5	6	4	-	-
Chumporn	1	-	-	2	3	6	7	9	2	24	4	1	-	-	-
Ranong	10	1	-	-	-	-	5	13	1	6	13	1	-	-	-
Bandon	3	1	-	-	-	4	20	2	-	21	4	1	1	-	-
Nakorn Srithamaraj	No Report														
Phuket	3	-	-	-	-	-	1	25	1	19	8	-	-	-	-
Kantang	4	-	-	-	-	-	7	19	-	10	11	5	-	-	-
Songkhla	1	-	-	4	-	-	6	19	-	26	3	-	-	-	-
Naradhivas	2	12	11	-	-	5	-	-	-	31	7	-	-	-	-

สถานี Station	ลมผิวพื้น Surface Winds														
	ทิศลม Wind Direction									กำลังลมตามมาตราโบฟอร์ต Wind Force in Beaufort Scale					
	ทำการตรวจเวลา 1600 Observation at 1600									ทำการตรวจเวลา 1600 Observation at 1600					
	Calm	N	NE	E	SE	S	SW	W	NW	1-3	4	5-6	7	8-9	> 9
Chiengrai	11	-	9	-	2	2	4	2	-	19	-	-	-	-	-
Mae Hongsorn	-	1	1	7	14	5	1	1	-	27	3	-	-	-	-
Chiengmai	9	-	-	1	2	8	9	1	-	20	1	-	-	-	-
Nan	22	-	-	3	-	5	-	-	-	8	-	-	-	-	-
Lampang	No Report														
Mae Sarieng	-	1	2	3	12	9	-	-	3	27	3	-	-	-	-
Uttaradith	1	-	-	3	6	15	4	1	-	28	-	1	-	-	-
Udorn Dhani	-	1	3	16	4	5	-	-	1	30	-	-	-	-	-
Sakol Nakorn	19	-	3	4	-	-	4	-	-	11	-	-	-	-	-
Pitsanuloke	3	3	3	1	1	9	3	6	1	27	-	-	-	-	-
Maesord	12	2	-	1	-	-	6	9	-	17	1	-	-	-	-
Mukdaharn	17	2	5	1	-	4	1	-	-	13	-	-	-	-	-
Roi Et	5	3	3	5	-	4	7	3	-	21	3	1	-	-	-
Khon Kaen	7	1	3	7	2	-	10	-	-	23	-	-	-	-	-
Nakorn Sawan	12	-	-	1	2	9	2	2	2	18	-	-	-	-	-
Nakorn Rajasima	8	2	1	3	1	2	4	9	-	21	1	-	-	-	-
Surindh	-	4	1	-	6	5	9	-	5	30	-	-	-	-	-
Ubol Rajadhani	9	4	1	-	1	1	4	5	5	21	-	-	-	-	-
Prachinburi	10	-	-	2	1	-	15	1	1	19	1	-	-	-	-
Lopburi	10	-	1	-	1	12	6	-	-	20	-	-	-	-	-
Subarnburi	-	2	1	-	4	9	11	2	1	29	1	-	-	-	-
Kanchanaburi	3	-	-	5	-	-	10	12	-	27	-	-	-	-	-
Don Muang	1	1	1	4	-	8	5	10	-	29	-	-	-	-	-
Aranyapradesa	8	1	-	-	-	1	1	17	2	22	-	-	-	-	-
Jolburi	1	-	-	-	2	6	16	5	-	23	4	2	-	-	-
Sattahib	6	-	-	-	-	11	9	4	-	18	3	3	-	-	-
Chantaburi	4	-	-	-	3	5	16	1	1	24	2	-	-	-	-
Klong Yai	18	3	-	-	1	1	-	5	2	11	1	-	-	-	-
Hua Hin	No Report														
Prachuab Kirikhan	-	-	2	1	1	6	9	11	-	14	8	6	2	-	-
Chumporn	2	-	-	1	2	6	7	10	2	19	7	2	-	-	-
Ranong	12	-	-	-	-	1	3	12	2	12	6	-	-	-	-
Bandon	5	-	-	-	-	7	15	3	-	17	4	2	2	-	-
Nakorn Srithamaraj	No Report														
Phuket	-	-	-	-	-	-	-	30	-	28	2	-	-	-	-
Kantang	3	-	-	-	-	1	4	22	-	13	7	7	-	-	-
Songkhla	2	-	2	1	-	-	9	16	-	26	2	-	-	-	-
Naradhivas	4	11	8	-	-	6	1	-	-	25	-	1	-	-	-

สถานี Station	จำนวนเมฆ Cloud Amount 0-8		ทรรศนะวิสัย Visibility 0-9		จำนวนฝนตก มม. Rainfall in mm.				จำนวนน้ำระเหย มม. Evaporation (piché) mm.		
	เวลา 0700	เวลา 1300	เวลา 0700	เวลา 1300	วันมีฝน Rainy day	จำนวนฝนตก Total Amount	มากที่สุดในวันหนึ่ง Heaviest in 24 hours จำนวน Amount	วันที่ Date	รวมทั้งเดือน Total for Month	มากที่สุดในวัน Greatest in one day	วันที่ Date
Chiengrai	6.7	5.0	6.5	7.8	14	270.2	69.7	26	-	-	-
Mae Hongsorn	6.7	5.4	6.5	7.9	19	301.5	108.2	25	57.4	3.0	4,22
Chiengmai	7.0	6.0	7.7	8.0	16	518.1	102.9	1	71.4	3.3	8
Nan	7.5	5.7	4.3	6.6	12	137.9	37.9	30	-	-	-
Lampang					No Report						
Mae Sarieng	7.4	6.0	4.8	7.1	20	245.7	62.2	10	47.8	2.6	9
Uttaradith	7.3	6.4	6.4	7.5	22	364.5	78.3	9	52.0	2.6	4
Udorn Dhani	7.1	6.6	5.4	5.7	19	241.5	56.3	27	66.7	3.7	17
Sakol Nakorn	6.6	6.5	6.5	7.1	17	276.0	77.0	9	-	-	-
Pitsanuloke	6.7	6.6	6.3	6.8	22	538.8	164.0	29	62.4	3.5	21
Maesord	6.9	5.8	6.2	6.9	21	175.9	61.8	19	72.8	3.7	25
Mukdaharn	6.4	6.6	7.2	8.3	18	350.3	80.9	28	-	-	-
Roi Et	6.7	6.7	6.0	6.6	20	539.4	167.5	9	-	-	-
Khon Kaen	7.2	6.8	5.9	6.3	18	325.2	74.5	12	-	-	-
Nakorn Sawan	6.9	7.0	6.5	6.9	17	187.8	45.3	29	103.2	4.6	12
Nakorn Rajasima	7.1	6.5	5.1	7.1	22	191.0	42.2	17	62.7	4.3	21,22
Surindh	7.6	6.9	6.3	7.3	26	289.3	37.7	25	-	-	-
Ubol Rajadhani	6.9	6.4	5.8	6.5	24	565.5	195.5	9	-	-	-
Prachinburi	7.5	7.0	5.7	6.5	23	407.7	99.0	13	-	-	-
Lopburi	7.2	6.8	6.6	7.3	21	269.4	40.6	13	-	-	-
Suparnburi	6.8	6.0	6.7	7.5	18	235.8	28.0	23	-	-	-
Kanchanaburi	7.3	6.8	5.7	6.8	18	162.2	38.9	16	-	-	-
Don Muang	7.2	6.9	7.1	7.4	22	262.5	31.6	16	-	-	-
Aranyapradesa	7.5	6.9	6.6	7.5	22	309.9	83.8	16	113.2	5.8	3
Jolburi	7.4	7.1	7.5	7.9	20	232.6	66.9	23	-	-	-
Sattahib	7.3	6.9	7.6	7.8	18	169.4	55.9	17	90.3	5.0	9
Chantaburi	7.7	7.4	5.2	5.8	29	753.1	118.6	13	41.8	4.0	10
Klong Yai	7.8	7.3	5.5	6.1	30	1200.4	140.2	8	-	-	-
Hua Hin					No Report						
Prachuab Kirikhan	7.3	7.3	6.8	7.1	16	249.1	70.5	17	-	-	-
Chumporn	7.2	7.7	5.7	6.2	24	298.9	49.9	4	-	-	-
Ranong	7.8	7.8	4.0	5.2	25	900.6	105.5	19	-	-	-
Bandon	7.2	7.3	5.5	6.2	23	298.2	44.9	3	55.2	4.0	20
Nakorn Srithamaraj					No Report						
Phuket	6.2	6.8	7.3	7.5	21	420.8	95.0	5	-	-	-
Kantang	7.1	6.8	5.7	6.4	22	664.6	105.0	17	-	-	-
Songkhla	7.3	7.2	6.8	7.5	18	119.0	25.7	5	142.0	9.2	20
Naradhivas	6.8	6.7	5.6	7.5	12	84.1	21.1	29	-	-	-

สถานี Station	จำนวนวันที่ Number of days with					
	ท้องฟ้าไม่มีเมฆ Clear	ท้องฟ้ามีเมฆบางส่วน Partly Cloudy	ท้องฟ้ามีเมฆมาก Cloudy	ท้องฟ้ามีเมฆเต็ม Overcast	น้ำค้าง Dew	หมอก Fog
Chiengrai	0	2	28	0	24	6
Mae Hongsorn	0	1	29	0	0	6
Chiengmai	0	0	24	6	30	0
Nan	0	1	26	3	5	0
Lampang	No Report					
Mae Sarieng	0	0	26	4	15	14
Uttaradith	0	0	23	7	23	4
Udorn Dhani	0	0	22	8	20	1
Sakol Nakorn	0	0	19	11	21	0
Pitsanuloke	0	0	20	10	30	6
Maesord	0	0	23	7	9	14
Mukdaharn	0	1	20	9	18	4
Roi Et	0	0	22	8	5	5
Khon Kaen	0	0	24	6	0	0
Nakorn Sawan	0	1	16	13	0	7
Nakorn Rajasima	0	0	21	9	18	21
Surindh	0	0	24	6	0	2
Ubol Rajadhani	0	1	23	6	2	1
Prachinburi	0	0	19	11	30	1
Lopburi	0	0	16	14	19	0
Suburnburi	0	0	25	5	20	0
Kanchanaburi	0	0	17	13	28	29
Don Muang	0	0	22	8	21	6
Aranyapradesa	0	0	16	14	30	0
Jolburi	0	0	24	6	2	0
Sattahib	0	0	23	7	0	2
Chantaburi	0	0	12	18	11	6
Klong Yai	0	0	10	20	6	9
Hua Hin	No Report					
Prachuab Kirikhan	0	0	16	14	18	15
Chumporn	0	0	10	20	17	23
Ranong	0	0	5	25	22	23
Bandon	0	0	19	11	26	26
Nakorn Srithamaraj	No Report					
Phuket	0	0	20	10	7	3
Kantang	0	0	17	13	0	4
Songkhla	0	0	19	11	23	9
Naradhivas	0	0	23	7	29	28

สถานี Station	จำนวนวันที่มี Number of days with					
	ฟ้าหรัว Haze	ลูกเห็บ Hail	ฟ้าแลบ Lightning	ฟ้าร้อง Thunder	พายุฟ้าคนอง Thunderstorm	พายุสควอล Squall
Chiengrai	0	0	9	6	0	0
Mae Hongsorn	0	0	18	15	13	0
Chiengmai	0	0	28	22	1	0
Nan	0	0	20	17	2	0
Lampang		No Report				
Mae Sarieng	0	0	17	16	9	0
Uttaradith	3	0	28	16	1	0
Udorn Dhani	0	0	30	22	7	0
Sakol Nakorn	0	0	28	12	2	0
Pitsanuloke	1	0	24	23	12	0
Maesord	0	0	15	11	7	0
Mukdaharn	0	0	16	15	12	0
Roi Et	0	0	24	13	9	0
Khon Kaen	0	0	24	14	4	0
Nakorn Sawan	0	0	5	10	8	0
Nakorn Rajasima	0	0	25	16	16	0
Surindh	0	0	30	29	13	0
Ubol Rajadhani	0	0	16	17	8	0
Prachinburi	0	0	29	25	20	0
Lopburi	0	0	17	17	3	0
Subarnburi	0	0	30	21	9	0
Kanchanaburi	13	0	25	16	14	0
Don Muang	4	0	24	9	8	0
Aranyapradesa	0	0	11	9	9	0
Jolburi	0	0	19	12	8	0
Sattahib	0	0	12	8	1	0
Chantaburi	0	0	16	19	17	0
Klong Yai	0	0	8	2	10	0
Hua Hin		No Report				
Prachuab Kirikhan	5	0	5	4	2	8
Chumporn	1	0	12	7	2	1
Ranong	4	0	0	2	0	0
Bandon	4	0	16	9	5	2
Nakorn Srithamaraj		No Report				
Phuket	0	0	0	1	0	0
Kantang	0	0	8	2	2	0
Songkhla	1	0	11	11	6	0
Naradhivas	29	0	9	6	6	0

รายงานฝนตกของบางสถานี ประจำเดือน กันยายน ๒๔๙๓
ซึ่งได้รับความเอื้อเฟื้อจากกรมเกษตรส่งมาให้

Rainfall Report of some selected stations for month of September 1950
Supplied through the courtesy of Dept. of Agriculture.

สถานีตรวจน้ำฝน Rainfall Station	จำนวนฝนตก Amount			ต่างจากปรกติ Departure mm.
	วันฝนตก Rainy day	2493	2492	
ภาคเหนือ Northern Part				
1. Chiengrai *	14	270.2	393.0	+ 30.2
2. Mae Hongsorn *	19	301.5	329.2	+ 126.5
3. Mae Sarieng *	20	245.7	293.0	+ 84.4
4. Chiengmai *	16	518.1	364.5	+ 266.4
5. Nan *	12	137.9	373.4	- 101.2
6. Lampoon	-	-	198.0	- 142.6
7. Lampang *	...	...	238.1	-
8. Phrae	10	334.8	187.0	+ 97.9
9. Uttaradith *	22	364.5	365.5	+ 44.2
ภาคอีสาน Northeastern Part				
1. Nongkaya	7	257.6	496.9	- 14.9
2. Udorn Dhani *	19	241.5	391.4	+ 21.6
3. Sakol Nakorn *	17	276.0	531.9	- 213.4
4. Khon Kaen *	18	325.2	440.5	- 16.2
5. Mahasarakarm	14	478.8	413.8	+ 244.4
6. Roi Et *	20	539.4	570.4	+ 253.9
7. Mukdaharn *	18	350.3	492.3	+ 129.0
8. Jayabhum	5	188.9	260.0	- 39.4
9. Ubol Rajadhani *	24	565.5	503.3	+ 287.9
10. Srisaket	10	562.2	336.2	+ 251.8
11. Buriramya	18	323.4	232.6	+ 6.6
12. Nakorn Panom	7	254.4	507.7	- 27.6
13. Surindh *	26	289.3	230.5	- 9.6
14. Nakorn Rajasima *	22	191.0	289.0	- 42.9
ภาคกลาง Central Part				
1. Sukhodhai	14	373.6	496.7	+ 135.0
2. Tak	9	118.2	188.2	- 96.1
3. Maesord *	21	175.9	258.8	+ 10.6
4. Pitsanuloke	22	538.8	376.9	+ 269.2
5. Kambaenbej	7	127.0	449.0	- 142.0
6. Bichittra	12	301.5	394.0	+ 1.6
7. Nakorn Sawan *	17	187.8	289.4	+ 59.6
8. Loey	20	267.1	278.1	+ 56.5

รายงานฝนตกของบางสถานี ประจำเดือน กันยายน ๒๔๙๓
ซึ่งได้รับความเอื้อเฟื้อจากกรมเกษตรส่งมาให้

Rainfall Report of some selected stations for month of September 1950
Supplied through the courtesy of Dept. of Agriculture.

สถานีตรวจน้ำฝน Rainfall Station	จำนวนฝนตก Amount			ต่างจากปรกติ Departure mm.
	วันฝนตก Rainy day	2493	2492	
9. Bejraburana	8	258.3	165.6	+ 5.1
10. Utaya Dhani	12	144.6	209.8	- 133.1
11. Jayanath	12	270.2	211.7	+ 2.2
12. Singhaburi	12	193.6	244.5	- 65.3
13. Lopburi *	21	269.4	207.8	+ 1.1
14. Angthong	16	183.8	318.1	- 107.0
15. Saraburi	15	334.1	389.1	- 17.9
16. Subarnburi *	18	235.8	203.6	- 50.2
17. Ayudhaya	10	21.5	128.7	- 259.3
18. Nakorn Nayok	8	459.5	517.3	+ 3.7
19. Patoom Dhani	15	294.2	223.1	- 2.7
20. Kanchanaburi *	18	162.2	88.1	- 24.4
21. Nondhaburi	16	335.4	284.1	+ 55.7
22. Nakorn Pathom	7	267.4	146.2	- 10.0
23. Don Muang *	22	262.5	191.7	+ 5.4
24. Dhonburi	8	215.1	83.4	- 89.1
25. Bangkok *	24	294.7	233.0	- 10.7
26. Samudra Prakarn	14	172.5	92.0	- 148.2
27. Samudra Sakorn	12	178.8	103.7	- 102.9
28. Samudra Songkram	6	159.0	152.0	- 78.8
ภาคบูรพา Eastern Part				
1. Prachinburi *	23	407.7	361.6	+ 8.4
2. Aranyapradesa *	22	309.9	262.1	+ 71.7
3. Chaxerngsao	12	286.6	162.0	+ 18.3
4. Jolburi *	20	232.6	239.3	- 52.2
5. Sattahib *	18	169.4	126.7	- 33.9
6. Rayong	5	361.3	100.0	+ 100.3
7. Chantaburi *	29	753.1	549.5	+ 328.9
8. Trad	23	813.5	500.3	+ 181.9
ภาคใต้ Southern Part				
1. Rajaburi	10	157.9	138.7	- 71.5
2. Bejraburi	9	75.2	62.5	- 164.7
3. Hua Hin *	...	...	112.2	-
4. Prachuab Kirikhan *	16	249.1	136.1	- 145.3
5. Chumporn *	24	298.9	251.8	+ 131.8
6. Ranong *	25	900.6	1228.8	- 108.1

รายงานฝนตกของบางสถานี ประจำเดือน กันยายน ๒๔๙๓
ซึ่งได้รับความเอื้อเฟื้อจากกรมเกษตรส่งมาให้

Rainfall Report of some selected stations for month of September 1950
Supplied through the courtesy of Dept. of Agriculture.

สถานีตรวจน้ำฝน Rainfall Station	จำนวนฝนตก Amount			ต่างจากปรกติ Departure mm.
	วันฝนตก Rainy day	2493	2492	
7. Bandon *	23	298.2	188.5	+ 81.0
8. Surasdra Dhani	5	157.5	48.5	- 46.8
9. Pang-Nga	21	336.2	605.4	- 269.6
10. Nakorn Srithamaraj *	...	...	102.7	-
11. Krabi	...	...	...	-
12. Phuket *	21	420.8	243.9	+ 87.6
13. Padalung	6	168.8	325.0	+ 117.7
14. Trang	...	...	...	-
15. Songkhla *	18	119.0	110.3	+ 17.6
16. Pattani	8	146.5	123.7	+ 24.4
17. Satul	5	574.8	...	+ 245.0
18. Yala	5	125.6	...	- 49.3
19. Naradhivas *	12	84.1	238.3	- 74.5

* ผลการตรวจของสถานีตรวจอากาศกรมอุตุนิยมวิทยา
Data from Meteorological Department

— ไม่มีฝนตก No Rainfall

... ไม่ได้รับรายงาน No Report

× × ไม่มีเครื่องวัดฝน No Raingauge

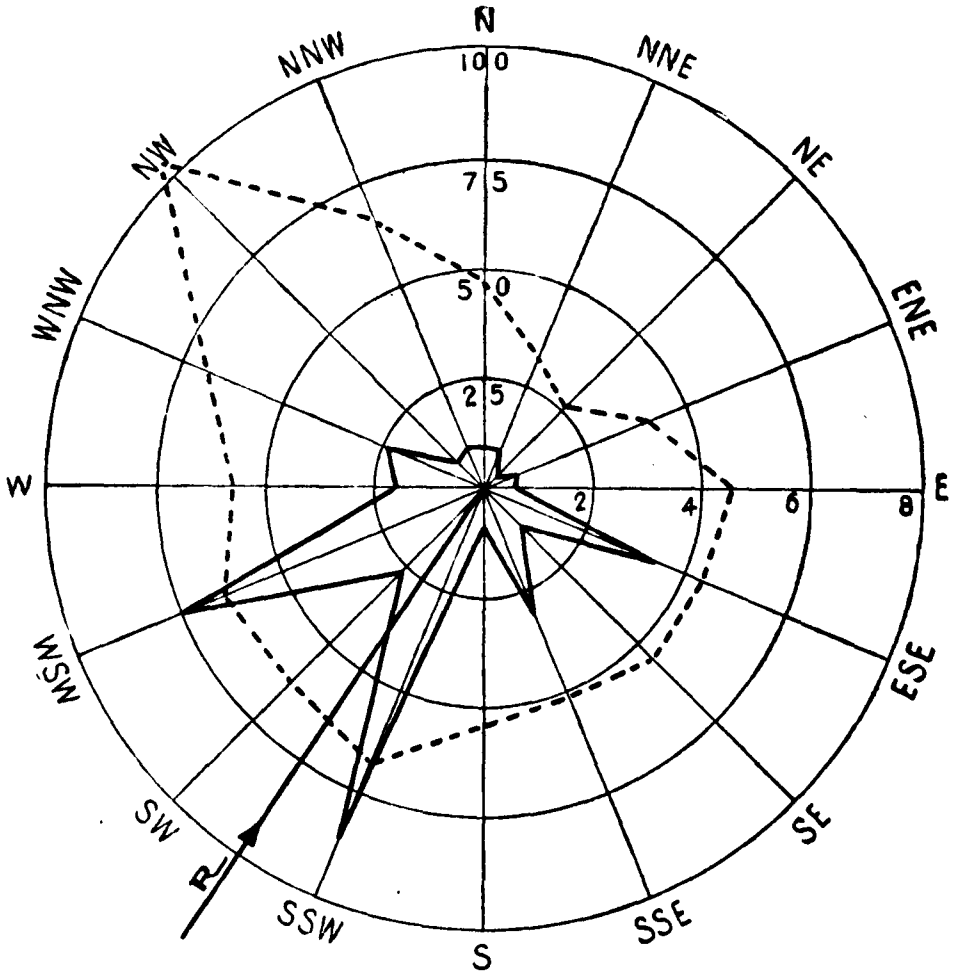

ผลสรุปการตรวจลมรายชั่วโมงของสถานีกลาง กรุงเทพฯ

Wind-Rose of Bangkok

เดือนกันยายน ๒๔๙๓ ทิศร่วม (Resultant Direction) S 33° 27′ W September 1950

ทิศ Direction		N	NNE	NE	ENE	E	ESE	SE	SSE	S	SSW	SW	WSW	W	WNW	NW	NNW	Calm
ความถี่	ชม. Hrs.	9	10	3	7	7	44	12	31	9	87	27	73	21	24	9	10	337
Frequency	%	1.2	1.4	0.4	1.0	1.0	6.1	1.7	4.3	1.2	12.1	3.8	10.1	2.9	3.3	1.2	1.4	46.8
ความเร็วรวม Distance Travelled	กม. Km.	30.4	25.6	6.4	22.4	32.0	193.6	52.8	128.0	38.4	473.6	134.4	372.8	96.0	131.2	75.2	52.8	-
ความเร็วเฉลี่ย Mean Velocity	กม./ชม. Km/hr	3.4	2.6	2.1	3.2	4.6	4.4	4.4	4.1	4.3	5.4	5.0	5.1	4.6	5.5	8.4	5.3	-

——— เส้นความถี่ของลมในทิศต่าง ๆ เป็นจำนวนชั่วโมง

- - - - - ความเร็วลมเฉลี่ยเป็น กม./ชม. ในทิศต่าง ๆ

บัญชีรายการที่ตั้งสถานีตรวจอากาศชายทะเล
List of Coastal Meteorological Stations with their Geographical Positions

สถานี Station	ตำบลที่ของสถานี Geographical Positions แลต. น. Lat. N.			ลอง. อ. Long. E.			สูงเป็นเมตร Altitude in m.	หมายเหตุ Remarks
สันดอน San Don	13°	26'	31"	100°	36'	16"	19.0	
เกาะจวง Koh Chuang	12°	30'	56"	100°	57'	33"	150.0	
เกาะไผ่ Koh Phai	12°	55'	51"	100°	40'	25"	144.0	
แหลมสิงห์ Laem Sing	12°	28'	07"	102°	03'	43"	82.4	
เกาะปราบ Koh Prab	09°	13'	20"	99°	15'	25"	78.0	
หินสัมปะยื้อ Hin Sumpayue	13°	11'	55"	100°	48'	07"	11.3	
แหลมตาชี Laem Ta Chi	06°	57'	00"	101°	17'	36"	29.4	
เกาะตะเภาน้อย Koh Tapau Noi	07°	49'	49"	98°	25'	37"	55.0	
ระยอง Ra Yong	12°	39'	37"	101°	16'	26"	18.5	
แหลมงอบ Laem Ngob	12°	10'	1"	102°	23'	46"	11.0	
หลังสวน Lang Suan	9°	56'	32"	99°	09'	45"	14.0	

Summary of Meteorological Observations for Coastal Stations for month of September 1950

สถานี Station	จำนวนเมฆ Cloud Amount	ลมผิวพื้น Surface Wind								
		ทิศร่วม R.S. ๐๘๐๐	ความแน่ทิศ S.D. % ๐๘๐๐	ทิศร่วม R.S. ๑๓๐๐	ความแน่ทิศ S.D. % ๑๓๐๐	ทิศร่วม R.S. ๑๕๐๐	ความแน่ทิศ S.D. % ๑๕๐๐	ทิศลมที่พัดมากที่สุด Dominating Wind	กำลังลมเฉลี่ย Average force Bf. Scale	กำลังลมแรงที่สุด Maximum Force of Wind
สันดอน San Don	6.8	S 8°W	23	S 15°W	78	S 2°W	85	S	1.9	7
เกาะจวง Koh Chuang	6.8	S 66°W	57	S 57°W	78	S 54°W	89	SW	2.6	6
เกาะไผ่ Koh Phai	6.4	S 14°W	68	S 10°W	73	S 3°E	62	S	2.4	6
แหลมสิงห์ Laem Sing	6.6	N 45°W	56	S 83°W	83	S 86°W	43	W	2.8	4
เกาะปราบ Koh Prab	4.6	S 1°W	98	S 18°W	86	S 20°W	87	S	1.6	5
หินสัมปะยื่อ Hin Sumpayue	6.4	N 14°W	14	S 55°W	68	S 34°W	59	SW	3.1	5
แหลมตาชี Laem Ta Chi	6.4	S 41°W	95	N 50°W	81	N 70°W	38	SW	2.6	5
เกาะตะเภาน้อย Koh Tapau Noi	6.7	S 85°W	72	S 83°W	86	S 83°W	83	W	1.6	6
ระยอง Ra Yong	6.7	S 45°W	5	S 49°W	91	S 42°W	84	SW	1.6	4
แหลมงอบ Laem Ngob	7.1	N 24°E	32	S 39°W	47	N 18°E	10	W	2.5	8
หลังสวน Lang Suan	5.6	S 12°W	94	S 48°W	49	S 39°W	84	SW	2.3	4

สรุปผลการตรวจอุตุนิยมวิทยาของสถานีชายทะเล ประจำเดือน กันยายน พ.ศ. ๒๔๙๓

Summary of Meteorological Observations for Coastal Stations for month of September 1950

สถานี Station	จำนวนวันที่มี Number of days with												หมายเหตุ Remarks
	ท้องฟ้าไม่มีเมฆ Cloudless Sky	ท้องฟ้ามีเมฆบางส่วน Partly Cloudy Sky	ท้องฟ้ามีเมฆมาก Cloudy Sky	ท้องฟ้ามีเมฆเต็ม Overcast	หมอก Fog	ฟ้าหรี่ Haze	ฟ้าแลบ Lightning	ฟ้าร้อง Thunder	ฝนละออง Drizzle	ฝน Rain	พายุฟ้าคนอง Thunder storm	พวยน้ำ Water Spout	
สันดอน San Don	--	--	25	5	--	6	6	2	4	12	--	--	
เกาะจวง Koh Chuang	--	1	15	14	--	3	7	3	5	3	--	--	
เกาะไผ่ Koh Phai	--	1	29	--	17	--	29	20	8	20	--	--	
แหลมสิงห์ Laem Sing	--	1	22	7	2	5	6	17	22	28	--	--	
เกาะปราบ Koh Prab	--	9	21	--	--	12	--	--	--	19	--	--	
หินสัมปะยอ Hin Sampayue	--	1	28	1	6	17	11	3	5	15	1	--	
แหลมตาชี Laem Ta Chi	--	1	29	--	--	17	8	9	5	6	--	--	
เกาะตะเภาน้อย Koh Tapau Noi	--	6	5	19	--	15	--	1	14	17	--	--	
ระยอง Ra Yong	--	2	20	8	--	11	--	1	10	20	--	--	
แหลมงอบ Laem Ngob	--	--	15	15	--	6	3	11	30	30	1	--	
หลังสวน Lang Suan	--	8	17	5	4	12	--	5	3	8	--	--	

สรุปผลการตรวจอุตุนิยมวิทยาของสถานีชายทะเล ประจำเดือน กันยายน พ.ศ. ๒๔๙๓ ลักษณะทะเลและคลื่นใต้น้ำ

Summary of Meteorological Observations for Coastal Stations for month of September 1950 State of Sea and Swell

สถานี Station	จำนวนวันที่มี Number of days with									หมายเหตุ Remarks
	ทะเลราบ Calm Sea	ทะเลเรียบ Smooth Sea	คลื่นเล็กน้อย Slight Sea	คลื่นปานกลาง Moderate Sea	คลื่นจัด Rough Sea	คลื่นจัดมาก Very Rough Sea	คลื่นใหญ่ High Sea	คลื่นใหญ่มาก Very high Sea	คลื่นใต้น้ำ Swell	
สันดอน San Don	24	5	1	--	--	--	--	--	11	
เกาะจวง Koh Chuang	7	12	10	1	--	--	--	--	25	
เกาะไผ่ Koh Phai	17	8	5	--	--	--	--	--	17	
แหลมสิงห์ Laem Sing	6	7	11	6	--	--	--	--	28	
เกาะปราบ Koh Prab	1	23	6	--	--	--	--	--	7	
หินสัมปะยื้อ Hin Sumpayue	4	17	8	1	--	--	--	--	26	
แหลมตาชี Laem Ta Chi	1	8	12	8	1	--	--	--	30	
เกาะตะเภาน้อย Koh Tapau Noi	17	7	3	--	--	--	--	--	28	
ระยอง Ra Yong	6	10	7	7	--	--	--	--	21	
แหลมงอบ Laem Ngob	6	16	6	2	--	--	--	--	30	
หลังสวน Lang Suan	12	15	3	--	--	--	--	--	16	

กรมอุตุนิยมวิทยา แห่งราชนาวี

METEOROLOGICAL DEPARTMENT
ROYAL THAI NAVY

นาวาเอก จรูญ วิชยาภัย บุนนาค
เจ้ากรม
Capt. Charoon V. Bunnag R.T.N.,
Director

รายงานอุตุนิยมวิทยาประจำเดือน

ปีที่ ๑๕ ฉบับที่ ๑๐

ตุลาคม ๒๔๙๓

รวบรวมขึ้นตามคำสั่งผู้บัญชาการทหารเรือ

MONTHLY METEOROLOGICAL BULLETIN

Vol. 15 Part 10

October 1950

Prepared by order of the Commander in Chief of the Royal Thai Navy
Bangkok, Thailand

พิมพ์ที่โรงพิมพ์กรมอุทกศาสตร์ ธนบุรี

สารบาญ
INDEX

หน้า

Page

คำนำ Introduction ... ... A

บัญชีแสดงรายการที่ตั้งสถานีตรวจอากาศ List of Meteorological Stations with their Geographical Positions ... 1

สมพัฒนาอากาศ A Summary 2

รายงานผลการตรวจรายชั่วโมงประจำเดือนของสถานีกลางกรุงเทพ ฯ สำหรับ

Hourly values for Central Station Bangkok of

ความกดอากาศ Pressure

อุณหภูมิ Temperature

ความชื้นสัมพัทธ์ Relative Humidity

ลม Surface Winds

ฝน Rainfall 4

รายงานผลการตรวจเฉพาะเวลา 0700 1000 1300 1600

Observations at fixed hours of

ทรรศนะวิสัย Visibility

จำนวนเมฆ Amount of Clouds

ชนิดของเมฆ Form of Clouds 10

รายงานค่าเฉลี่ยประจำวันและประจำเดือนของผลการตรวจอุตุนิยมต่าง ๆ และสรุปผลการตรวจประจำเดือนของสถานีกลางกรุงเทพ ฯ

Daily and Monthly values of Meteorological Elements and Monthly Summary of Central Station, Bangkok 12

สรุปผลการตรวจอุตุนิยมประจำเดือนของบางสถานี Summary of Observations of some selected Stations ... 14

รายงานฝนประจำเดือน Monthly Rainfall report 26

สรุปผลการตรวจลมประจำเดือนของสถานีกลางกรุงเทพ ฯ

Wind-rose of Central Station, Bangkok 29

สรุปผลการตรวจลมประจำเดือนของสถานีสัตหีบ

Wind-rose of Station, Sattahib 30

สรุปผลการตรวจอุตุนิยมวิทยาของสถานีชายทะเล

Summary of Meteorological Observations for Coastal Stations 31

คำนำ

PREFACE

1. สถานีตรวจอากาศกลางกรุงเทพ ฯ แห่งกองสถานีตรวจอากาศ กรมอุตุนิยมวิทยา ตั้งอยู่ที่ถนนกรุงเทพฯ—สมุทรปราการ ใกล้หลักเขตเทศบาล จังหวัดพระนคร ในแลต. 13° 44′ 30″ น. ลอง 100° 29′ 33″ อ. สูงของบาโรเมตรจากระดับทะเล 2.82 เมตร สำหรับสถานีอื่น ๆ ได้มีรายการแจ้งอยู่ในตารางแล้ว.

The Central Meteorological at Bangkok is situated in Lat. 13° 44′ 30″ N., long. 100° 29′ 33″ E., height of barometer, 2.82 metres above Mean Sea-level.

2. เวลาที่ใช้ในการตรวจอุตุนิยมวิทยาใช้เวลากรุงเทพ ฯ มีการตรวจอุตุนิยมวิทยาวันละ 5 เวลา คือ 0700, 1000, 1300, 1600 และ 1900 นอกจากเวลาที่กล่าวนี้มีการตรวจเป็นรายชั่วโมง ซึ่งใช้ผลการตรวจจากเครื่องอัตตโนมัติ

For all readings local standard time is used. Five direct observations are made at 3 hour intervals from 0700 to 1900 105th. degree M.E.G. standard time, namely 0700, 1000, 1300, 1600 and 1900. Hourly readings besides the above 5 direct observations are taken from the instrumental records.

3. ความกดอากาศได้แก้อุณหภูมิ แลตติจูด และระดับทะเลแล้ว.

Barometric readings are corrected for temperature, latitude and Mean Sea-level.

4. ทิศและความเร็วลมเป็นรายชั่วโมง ตรวจโดยเครื่องวัดลมชนิดอัตตโนมัติแบบไดนส์.

Hourly directions and velocities of the wind are taken from the record sheets of the Dine Pressure Tube Anemograph.

5. เธอร์โมเมตรทุกชนิดได้ติดตั้งไว้ในเรือนเธอร์โมเมตรแบบสเตเวนสัน.

All thermometers are installed in Stevenson Screen.

6. บรรดาเครื่องหมายต่าง ๆ ของลมฟ้าอากาศและปรากฏการณ์บางอย่างในอุตุนิยมวิทยา ดังแสดงในช่องหมายเหตุลมฟ้าอากาศใช้ตามแบบของสากล มีความหมายดังต่อไปนี้:—

International Symbols are used in registering the state of weather and other meteorological phenomena.

ท้องฟ้าไม่มีเมฆ Clear

ท้องฟ้ามีเมฆบางส่วน Partly cloudy

ท้องฟ้ามีเมฆมาก Cloudy

ท้องฟ้ามีเมฆเต็ม Overcast

หมอกต่ำตามพื้นดินหรือทะเล Ground fog at station or sea

ฟ้าหรัวแห้ง ทรรศนะวิสัยเกินกว่า 1000 เมตร Haze

ฟ้าแลบในระยะไกล Lightning

ฟ้าหรัวชื้น (หมอกบาง) ทรรศนะวิสัยตั้งแต่ 1000 เมตร ขึ้นไป Mist

หมอก ทรรศนะวิสัยต่ำกว่า 1000 เมตร Fog

พายุฝน Squall

ฝนละออง Drizzle

ฝน Rain

ฝนผ่าน Shower

ฝนผ่านหรือฝนที่มีลูกเห็บเล็กน้อยหรือปานกลาง Showers with slight or moderate hail

พายุฟ้าคะนอง Thunderstorm

พายุฟ้าคะนองอย่างอ่อนมีฝน Slight thunderstorm

พายุฟ้าคะนองอย่างอ่อนมีลูกเห็บ Slight thunderstorm with hail

พายุฟ้าคะนองอย่างปานกลางมีฝน Moderate thunderstorm

พายุฟ้าคะนองอย่างปานกลางมีลูกเห็บ Moderate thunderstorm with hail

พายุฟ้าคะนองอย่างแรงมีฝน Heavy thunderstorm

พายุฟ้าคะนองอย่างแรงมีลูกเห็บ Heavy thunderstorm with hail

อาทิตย์ทรงกลด Solar halo

จันทร์ทรงกลด Luna corona

ฟ้าร้อง Thunder

น้ำค้าง Dew

กรมอุตุนิยมวิทยา แห่งราชนาวี
กรุงเทพฯ ๒๙ มิถุนายน พ.ศ. ๒๔๙๓

นาวาเอก จรูญ วิชยาภัย บุนนาค
เจ้ากรม

Meteorological Department,
Royal Thai Navy,
Bangkok, 29th June 1950

Charoon V. Bunnag
Captain, R.T.N.
Director.

บัญชีแสดงรายการที่ตั้งสถานีตรวจอากาศ

List of Meteorological Stations with their Geographical Positions.

สถานี Station	ตำบลที่ตั้งสถานี Geographical Positions				
	แลต. Lat. °	น. N. ′	ลอง. Long. °	อ. E. ′	สูงเป็นเมตร Alt. in m.
Chiengrai	19	54	99	49	378
Mae Hongsorn	19	18	97	50	271
Chiengmai	18	47	98	59	314
Nan	18	47	100	47	201
Lampang	18	12	99	24	220
Mae Sarieng	18	10	97	50	314
Uttaradith	17	37	100	08	68
Udorn Dhani	17	26	102	46	178
Sakol Nakorn	17	10	104	09	160
Pitsanuloke	16	50	100	16	50
Maesord	16	40	98	38	210
Mukdaharn	16	33	104	44	138
Roi Et	16	03	103	41	140
Khon Kaen	16	20	102	51	157
Nakorn Sawan	15	48	100	10	28
Nakorn Rajasima	14	58	102	07	181
Surindh	14	53	103	29	145
Ubol Rajadhani	15	15	104	53	123
Prachinburi	14	10	101	10	-
Lopburi	14	48	100	37	13
Subarnburi	14	30	99	50	-
Kanchanaburi	14	01	99	32	28
Don Muang	13	55	100	36	3
Aranyapradesa	13	42	102	35	44
Jolburi	13	22	100	59	6
Sattahib	12	39	100	53	55
Chantaburi	12	37	102	07	5
Klong Yai	11	47	102	53	4
Hua Hin	12	34	100	48	3
Prachuab Kirikhan	11	48	99	48	5
Chumporn	10	27	99	15	3
Ranong	09	58	98	38	35
Bandon	09	08	99	18	3
Nakorn Srithamaraj	08	25	99	58	5
Phuket	07	58	98	24	3
Kantang	07	24	99	31	3
Songkhla	07	13	100	36	4
Naradhivas	06	26	101	50	4

ลมฟ้าอากาศในเดือน ตุลาคม พ.ศ. ๒๔๙๓ โดยสังเขป

ในสัปดาห์แรก ปรากฏบริเวณความกดอากาศสูงทางประเทศจีนและภูมิภาคใกล้เคียง ในวันที่ ๑ มีดีเปรสชั่นอยู่ในระยะ ๖๐ ไมล์ของแลต. ๑๗.๕ องศาเหนือ ลอง. ๑๐๘ องศาตะวันออก เคลื่อนตัวไปทางตะวันตก แต่สิ้นกำลังในเวลาต่อมา อีกแห่งหนึ่งในวันเดียวกันอยู่ทางด้านตะวันออกของฟิลิปปินส์ เคลื่อนตัวในทางทิศตะวันตกภาคตะวันตกเฉียงเหนือ วันรุ่งขึ้นไปอยู่ประมาณแลต. ๑๖.๕ องศาเหนือ ลอง. ๑๒๒ องศาตะวันออก แล้วตัดข้ามเกาะลูซอนเข้าสู่ทะเลจีนมีกำลังแรงขึ้นถึงเกณฑ์ไต้ฝุ่น วันที่ ๓ ไปอยู่ในระยะ ๖๐ ไมล์ของแลต. ๒๐.๒ องศาเหนือ ลอง. ๑๑๙ องศาตะวันออก ในวันที่ ๕ เคลื่อนไปอยู่ในระยะ ๑๕๐ ไมล์ทางตะวันออกเฉียงใต้ของฮ่องกง และในวันที่ ๖ ไปอยู่ทางทิศตะวันตกภาคตะวันตกเฉียงใต้ในระยะ ๑๒๐ ไมล์ห่างจากเมืองนี้ สันนิษฐานว่า เนื่องจากมีกระแสอากาศเย็นและแห้งจากประเทศจีนเข้ามาเลี้ยงพายุนี้ จึงเป็นเหตุให้พายุนี้สิ้นกำลังลงโดยรวดเร็ว และในวันที่ ๗ ไปอยู่ทางเหนือของเกาะไหหลำ แล้วถูกดูดเข้าไปอยู่ในบริเวณความกดอากาศต่ำซึ่งปกคลุมประเทศอินโดจีนอยู่ ลมผิวพื้นด้านประเทศไทย เป็นตะวันตกเฉียงใต้และตะวันตก แต่ทางภาคอีสานพัดแปรปรวนหรือเป็นทิศตะวันออกเป็นส่วนมาก

ตลอดสัปดาห์ที่สอง ยังคงมีความกดอากาศสูงอยู่ทางด้านประเทศจีน ในวันที่ ๑๒ ดีเปรสชั่นก่อตัวขึ้นอยู่ในระยะประมาณ ๒๔๐ ไมล์ห่างจากเกาะปาราเซลไปทางทิศตะวันออกเฉียงใต้ ในวันที่ ๑๓ มีศูนย์กลางอยู่ในระยะ ๖๐ ไมล์ของแลต. ๑๖.๕ องศาเหนือ ลอง. ๑๑๓.๕ องศาตะวันออก เคลื่อนตัวทางทิศเหนือภาคตะวันตกเฉียงเหนือ วันรุ่งขึ้นทางเดินของพายุนี้เป็นตะวันตกมากขึ้นทุกที ผ่านเกาะไหหลำ และตามรายงานรับจากฮ่องกงแจ้งว่า เป็นภัยธรรมชาติที่ร้ายแรงที่สุดเท่าที่เคยปรากฏในระยะ ๑๐๐ ปีมานี้ ลมผิวพื้นด้านประเทศไทยขยับเป็นทิศตะวันออกเฉียงเหนือ และตะวันออกในภาคเหนือและภาคอีสาน ส่วนทางฝั่งตะวันตกของปักษ์ใต้ยังเป็นทิศตะวันตก

เริ่มสัปดาห์ที่สาม พายุโซนร้อนที่ว่านี้ซึ่งอยู่ห่างจากฝั่งทะเลของเกาะไหหลำ ได้สิ้นกำลังลงในที่สุดเมื่อวันที่ ๑๖ ทางเหนือของเมืองฮานอย ในวันเดียวกันมีหย่อมความกดอากาศต่ำอยู่ทางอินโดจีนภาคเหนือ และทางทะเลจีนตอนใต้ กับในอ่าวเบงกอล ในคาบนี้บริเวณความกดอากาศสูงยังแผ่คลุมประเทศจีน ในวันที่ ๑๙ ดีเปรสชั่นทะเลจีนก่อตัวขึ้นประมาณแลต. ๑๒.๘ องศาเหนือ ลอง. ๑๑๓.๘ องศาตะวันออก วันที่ ๒๐ เคลื่อนไปอยู่ในระยะประมาณ ๑๖๐ ไมล์ห่างจากเมืองกวางหงายไปทางทิศตะวันออก แล้วสิ้นกำลังในเวลาต่อมา ลมผิวพื้นด้านประเทศไทยเป็นทิศตะวันออกเฉียงเหนือ และตะวันออกมากขึ้นทุกที เว้นแต่ทางปักษ์ใต้ยังคงเป็นทิศตะวันตก และตะวันตกเฉียงใต้อยู่

ในสัปดาห์สุดท้ายของเดือนนี้ ความกดอากาศสูงทางประเทศจีนแรงขึ้น และขยายตัวลงมาทางใต้ปกคลุมภาคเหนือภาคอีสาน และภาคกลางประเทศไทย ทำให้ลมแน่ทิศเป็นตะวันออกเฉียงเหนือ และตะวันออก ความกดอากาศต่ำยังคงมีอยู่ตั้งแต่ใต้เมืองย่างกุ้งเป็นแนวผ่านอ่าวไทย อินโดจีน และเกาะลูซอน ในวันที่ ๒๔ มีบริเวณความกดอากาศต่ำในทะเลจีนตอนใต้ประมาณห่างจากเมืองนาตรังไปทางทิศตะวันออก ๒๐๐ ไมล์ ทำให้มีอากาศไม่ดีในบริเวณที่กล่าวนี้ ในวันที่ ๒๕ มีดีเปรสชั่นก่อตัวขึ้นใกล้แลต. ๑๓ องศาเหนือ ลอง. ๑๐๙.๖ องศาตะวันออก เคลื่อนเข้าฝั่งอินโดจีน แล้วสิ้นกำลังลงในวันต่อมา ในวันที่ ๒๖ มีดีเปรสชั่นกำลังอ่อนอยู่ประมาณ ๒๕๐ ไมล์ ห่างจากเมืองไซ่ง่อนไปทางทิศตะวันออก และสิ้นกำลังในวันรุ่งขึ้น ในวันที่ ๒๙ มีบริเวณความกดอากาศต่ำก่อตัวแรงขึ้นจนเป็นพายุใกล้แลต ๑๕ องศาเหนือ ลอง. ๑๒๗ องศาตะวันออก เคลื่อนตัวทางทิศตะวันตกภาคตะวันตกเฉียงเหนือ วันที่ ๓๐ แรงขึ้นอีกจนถึงขีดกำลังเป็นไต้ฝุ่น ประมาณอยู่ใกล้แลต. ๑๙.๖ องศาเหนือ ลอง. ๑๓๑.๑ องศาตะวันออก วันรุ่งขึ้นเคลื่อนตัวไปทางทิศเหนือภาคตะวันออกเฉียงเหนืออย่างรวดเร็ว

อุณหภูมิเฉลี่ยเมื่อเทียบกับเดือนก่อนอยู่ในสภาพเปลี่ยนไปในทางลดต่ำลง อุณหภูมิอย่างสูงสุดเดือนนี้ ๓๖.๙°ซ. (๙๘.๔°ฟ.) ตรวจได้ที่อุตรดิตถ์ และอย่างต่ำที่สุด ๑๙.๐°ซ. (๖๖.๒°ฟ.) ปรากฏที่แม่ฮ่องสอน

ในเดือนนี้ ซึ่งเป็นระยะเวลาสุดสิ้นของฤดูฝน ตามปรกติแม้จะยังมีฝนตกอยู่ก็ดี แต่ปริมาณที่ตกลดลงเป็นลำดับ แต่ในระยะนี้กลับมีฝนตกผิดปรกติไปมากในภาคเหนือภาคอีสาน และภาคกลางของประเทศไทย ปริมาณฝนตกรวมทั้งเดือนของหลายสถานีสูงมากกว่าเท่าที่เคยปรากฏเป็นเวลาหลายปีมาแล้ว ในระยะเวลาเช่นนี้โดยเฉพาะอย่างยิ่งทางภาคอีสานและภาคกลาง จึงเป็นเหตุให้มีน้ำท่วมทางภาคอีสานเสียหายแก่ไร่นาและทางคมนาคมซึ่งเป็นมาตั้งแต่เดือนก่อนแล้ว

A Summary of Weather Condition During October 1950

In the first week of the month, high pressure area appeared over China and adjacent regions. A tropical depression was charted within 60 miles of lat. 17.5° N., long 108° E. on the 1st moved Westward and filled up. Another tropical depression developed, on the same day, to the East of the Philippines moving Westnorthwest course. The next day it was located about lat. 16.5° N., long. 122° E. then crossed Luzon into the China Sea to typhoon intensity. On the 3rd it was found within 60 miles of lat. 20.2° N., long. 119° E.. By the 5th it was centred about 150 miles to the Southeast of Hong Kong, and on the 6th, about 120 miles to Westsouthwest of that region. Due most probably to the feeding of the cold dry air from China, it was rapidly filled up and on the 7th was over North of Hainan Island, then became absorbed in a low pressure area over Indochina. Surface winds over Thailand were generally Southwest and west, but in the Northeast part of the country, it was variable or mainly East.

During the second week, high pressure over China was prominent. On the 12th a tropical depression formed about 240 miles Southeast of Paracel Island. On the 13th it was centred within 60 miles of lat. 16.5° N., long. 113.5° E. moving Northnorthwestward. The next day, the movement became more Westward and the depression crossed Hainan Island where, according to Hong Kong's report, to have been the worst for 100 years. Surface winds tended to prevail from Northeast and East in the North and Northeast part of Thailand and generally from West along the West Coast of the country.

At the beginning of the third week, the storm, which was off the coast of Hainan, finally filled up on the 16th to the North of Hanoi. On the same day, low cells also existed over North Indochina and in the South China Sea and also in the Bay of Bengal. At this period, high pressure area prevailed over China. On the 19th a China Sea depression formed in about lat. 12.8° N., long. 113.8° E. On the 20th it was located about 160 miles East of Quang Ngai and dissipated later. The prevailing winds over Thailand became more and more Northeast and East, except in the South of the country, still remained West and Southwest.

High pressure area over China intensified and extended Southward covering Upper Thailand during the last week of the month. Surface winds during this period were generally Northeast and East. Low pressure persisted from South of Rangoon extending to the Gulf of Thailand, Indochina then passing across Luzon. On the 24th a low cell existed in the South China Sea about 200 miles East of Nhatrang. Unsettled weather condition was reported in this low area. On the 25th a depression formed near lat. 13° N., long. 109.6° E., entered the Indochina Coast and filled up the following day. On the 26th a shallow depression was centred about 250 miles East of Sagion, but filled up the next day. On the 29th a low had developed into a tropical storm and was located near lat. 15° N., long. 127° E. moving Westnorthwest at 5 knots. On the 30th it developed to typhoon strength and estimated to locate near lat. 19.6° N., long. 131.1° E.. The next day it moved rapidly Northnortheastward at 20-25 knots and was centred about lat. 31.2° N., long. 139.8° E..

Mean temperature took a turn for the milder compared with the previous month. Extremes for the month were: 36.9° C. (98.4° F.) on the 11th at Uttardith and 19.0° C. (66.2° F.) on the 23rd at Mae Hongsorn.

An unusual excess of rainfall for this time of the year was met with all over Upper Thailand. The totals recorded at a number of stations were greater than had been experienced for many years particularly in the Northeast and Central parts of the Country. As a consequences, the River Mool in the Northeast Thailand was reported to be in unusually high flood since last month.

กรุงเทพ ฯ ตุลาคม ๒๔๙๓ Bangkok October 1950

ความกดอากาศรายชั่วโมงประจำวันเป็นมิลลิบาร์ ๑๐๐๐ + จำนวนในตาราง

Barometric Pressure at Sea level in Millibars 1000 + The numbers in the tables

เวลา / วันที่	เวลากรุงเทพ ฯ								Bangkok Standard Time				Time / Date
	1	2	3	4	5	6	7	8	9	10	11	12	
1	11 66	10.91	10.58	10.42	10.53	10.61	11.01	11.71	12.02	12.02	11.92	10.72	1
2	08 70	08.60	08.20	08.20	08.30	08.51	08.72	09.41	09.92	09.86	09.81	09.22	2
3	09.01	08 91	08.51	08 21	08.21	08.72	09.01	09.71	10.32	10.72	10.61	10.21	3
4	10.26	10.11	09.86	09.71	09.76	10.11	10.32	10.96	11.71	11.81	11.22	10.82	4
5	09.71	09.37	09.33	09 28	09.35	09.81	09.71	10.32	10.96	11,22	10.72	09.92	5
6	09.31	08 69	08.57	08.40	08.23	08.51	09.12	09.52	10.02	09.86	09.76	08.96	6
7	08.11	07.68	07.47	07.05	06.93	07.01	07.31	07.81	08.32	08.56	08.21	07.41	7
8	07.81	07.31	06.61	06.61	07.01	07.81	08.21	08.51	09.12	09.36	09.06	08.26	8
9	09.41	09.20	09.09	09.16	09 17	09.41	10.72	11.76	12.61	13.01	12.56	11.52	9
10	12.61	12.38	12.17	12.25	12.28	12.51	13.46	14.51	15.01	15.31	15.12	14.61	10
11	14.16	13.60	13.44	13.33	13.14	13.12	13 81	14.32	14.61	15.12	14.32	13.52	11
12	12.02	11.47	11.26	10.99	10.90	10.91	11.31	11.41	11.81	11.62	11.53	10.61	12
13	09.52	09.07	08 53	08.48	08.95	09.31	09.81	10.21	11.01	11.22	11.31	09.62	13
14	08.21	07.90	07 89	07.96	08.04	08.72	09.12	09.71	10.16	10.32	09.52	08.91	14
15	09.01	08.27	08 23	08.19	08 25	09.12	09.41	09.92	10.32	10.32	09.52	09.01	15
16	10.21	09 77	08.93	08.29	08.15	08.96	09.52	10.26	10.72	11.12	10.66	09.41	16
17	10.61	10.29	09.87	09.45	09.43	09.52	09.92	10.61	11.01	11.41	11.12	10.72	17
18	10.91	10.25	09 68	09.48	09.47	09.81	10.72	11.31	12.02	12.32	11.71	11.01	18
19	10.66	10.29	09 47	09.20	08.93	09.12	09.52	09.92	10.61	11.12	10.61	10.02	19
20	09.22	08 29	08.22	08.15	07.98	08.32	09.41	09.92	10.11	09.81	09.12	08.21	20
21	09.31	09.30	09.09	09.16	09.07	09.71	10.32	10.61	11.41	11.52	11.31	10.11	21
22	10.32	10.21	09.81	09.81	09.76	10.32	10.91	11.52	11.92	12.51	11.31	11.01	22
23	11.06	10.65	09.98	09.96	09.94	10.51	11.12	12.11	12.61	12.96	12.82	11.46	23
24	10.42	10.26	09.46	09.12	09.36	09.52	10.11	10.61	11.12	11.31	11.01	10.32	24
25	11.01	10.48	10.27	10.15	10.13	10.32	10.71	11.41	11.71	11.76	11.41	10.66	25
26	09.52	09 12	09.12	09.12	09.12	09.41	09.81	10.72	10.72	11.01	10.72	10.32	26
27	09.81	08.97	08.63	08.69	08.70	08.72	09.12	09.81	10.32	10.51	10.51	09.41	27
28	09.62	08 63	08.50	07.87	07.84	08.21	08.61	09.01	09.41	09.76	09.92	09.22	28
29	08.91	08.25	07 89	07.83	07.77	08.21	09.01	09.41	09.81	10.02	09.81	09.41	29
30	10.46	10.34	09 60	09.49	09.82	10.56	11.01	11.81	12.61	13.31	12.72	12.11	30
31	12.42	12.22	11.96	11.84	11.70	12.11	12.72	13.12	13.92	13.52	13.62	12.91	31
เฉลี่ย	10.13	09.70	09.36	09.22	09.23	09.58	10.12	10.71	11.22	11.43	11.08	10.31	Mean

เวลา / วันที่	13	14	15	16	17	18	19	20	21	22	23	24	Time / Date
1	09.71	08.21	07.41	07.46	07 46	08.26	08.32	08.32	08.90	09.30	08.90	08.90	1
2	08.02	06.96	06.11	05.92	06 32	07.12	07.41	07.71	08.61	09.12	09.41	09.41	2
3	09.71	08.61	07.81	07.31	07.31	08.02	08.32	09.01	10.26	10.72	10.66	10.51	3
4	09.81	08.51	07.52	07.12	07.71	08.26	08.72	09.12	09.87	10.23	10.29	10.55	4
5	09.12	08.21	07.41	07.06	07.31	07.81	08.21	08.91	09.79	09.87	10.25	10.13	5
6	08.16	07.06	07.62	05.92	05.81	06.11	06.91	07.71	08.29	09.07	09 05	08.63	6
7	06.32	06 11	05.31	05.01	04.61	05.57	05 81	06.32	07.41	08.21	08.32	08.31	7
8	07.86	06.61	05.81	05.36	05.36	06.32	07.31	07.81	08.95	09.39	09.83	09.77	8
9	10.61	09.22	08.95	08.95	09 02	09.12	10.11	11.01	11.89	12.57	12.60	12.73	9
10	13.76	12.51	11.92	11.01	11.41	11.76	12 51	13.41	14.30	14.59	14.53	14.34	10
11	12.26	11.31	09.81	09.46	09.76	09.81	10.61	11.81	12.22	12.76	12.78	12.80	11
12	09.46	09 12	08.26	07.22	07.31	07.81	08.61	09.52	09.87	10.23	10.29	10.55	12
13	08.61	07.41	07.01	07.31	07.71	07.01	07.01	08.21	08.40	08.59	08.68	08.67	13
14	07.92	07.52	06.72	06.51	06.32	06.72	07.12	07.92	08.62	09.43	09.68	09.60	14
15	07.92	07.12	06.61	06.32	06.82	07.41	08.11	08.91	09.64	10.36	10.19	10.25	15
16	08.51	08.11	07.52	06.91	07.31	07.81	08.91	09.52	10.34	10.44	10.65	10.76	16
17	09.71	08.51	07.76	07.41	07.52	08.11	08.72	09.92	10.65	11.18	11.16	11.07	17
18	09.91	08 56	07.92	07.81	07.92	08.72	09.92	10.61	11.78	12.42	12.29	11.96	18
19	10.21	08.02	07 01	06.72	06.72	07.41	08.21	08.91	09.84	10.04	09.90	09.83	19
20	07.41	06 72	05.92	05.81	05 92	06.32	06.91	08 21	09.05	09.68	09.56	09.47	20
21	08.91	07 92	07.06	06.72	07.01	07.41	08.21	09.71	10.61	10.91	11.12	10.61	21
22	10.21	09.41	08.91	08.91	09.41	09.71	10.21	11.12	11 30	11.49	11.38	11.24	22
23	10.32	09 22	08.56	08.61	08 82	09.12	09.92	10.61	11.96	11.52	11.06	11.01	23
24	09 31	08.61	07.92	07.81	08 32	09.31	09.71	10.51	10.99	11.47	11.60	11.43	24
25	09.86	08.82	08.26	08.11	08 32	08.61	09.12	09.52	09.81	09.92	10.11	09.92	25
26	09.41	08.51	08.11	07.81	08 11	08.51	09.31	10.11	10.27	10.23	10.08	10.00	26
27	08 51	07.81	07.31	07.12	07.31	07.62	07.92	08 91	09.96	10.00	09.94	09.89	27
28	08.32	07.81	06.96	06.51	06.61	06.72	07.31	08.21	09.35	09.39	09.33	09.24	28
29	08.82	08 21	08.42	08.51	08 66	08.72	09.01	09.92	10.23	10.28	10.32	10.50	29
30	11.12	10.61	10.32	10.21	09.86	10 21	10.91	11.41	12.34	12.58	12.54	12.50	30
31	11.81	10.72	10.66	10.66	10.66	11.12	12 21	13.01	13 39	13.42	13.45	13.16	31
เฉลี่ย	09.39	08 45	07.84	07.53	07.70	08.15	08.76	09.55	10 26	10.63	10.64	10.57	Mean

กรุงเทพ ฯ ตุลาคม ๒๔๙๓ Bangkok October 1950

อุณหภูมิอากาศ เป็นองศาเซนติเกรด

Air Temperature in Degrees Centigrade

เวลา / วันที่	เวลากรุงเทพ ฯ								Bangkok Standard Time				Time / Date
	1	2	3	4	5	6	7	8	9	10	11	12	
1	25.1	25.1	25.0	25.0	24.8	24.6	24.9	25.8	27.7	29.0	29.2	30.0	1
2	24.3	24.3	24.4	24.6	24.7	24.8	25.2	25.2	26.9	28.0	28.3	29.0	2
3	25.2	25.1	25.2	25.1	24.9	25.0	25.7	26.9	28.0	28.9	28.6	29.0	3
4	25.3	25.2	25.2	25.1	25.0	24.9	25.0	26.4	28.0	29.0	30.5	31.0	4
5	26.3	25.6	25.4	25.3	25.2	25.1	25.8	26.2	27.3	28.1	29.2	29.8	5
6	25.1	24.9	24.2	23.9	23.7	23.3	24.3	27.3	29.1	30.0	30.1	30.9	6
7	25.8	25.1	25.0	25.0	25.0	25.0	26.2	28.0	29.0	29.6	28.8	29.0	7
8	23.8	23.9	24.3	23.5	23.3	23.1	23.4	24.3	27.5	27.9	28.2	29.0	8
9	25.9	25.5	25.3	25.3	25.2	25.2	25.7	25.9	25.3	24.8	25.0	26.5	9
10	25.4	25.5	25.6	25.7	25.7	25.8	26.0	26.7	27.8	27.5	28.9	29.8	10
11	26.7	26.6	26.1	26.1	25.7	25.6	26.1	27.7	28.8	30.1	30.3	30.9	11
12	27.7	27.5	27.2	26.8	26.7	26.6	26.3	26.8	28.6	29.3	29.5	30.5	12
13	24.6	24.3	24.1	24.1	23.9	23.9	24.1	25.5	28.1	28.9	28.3	29.9	13
14	25.3	25.0	24.7	24.7	24.7	24.7	25.0	27.8	28.8	29.6	27.1	29.8	14
15	25.2	25.2	25.2	25.1	25.1	24.5	25.0	27.2	29.0	28.9	29.4	30.3	15
16	24.4	24.2	24.1	24.0	24.0	23.9	24.3	27.8	28.9	28.9	29.5	28.5	16
17	25.3	25.1	25.0	25.0	25.2	25.2	26.0	27.3	29.1	29.5	30.3	28.0	17
18	26.0	25.9	25.8	25.6	25.0	24.9	25.6	27.8	28.3	29.1	27.0	28.0	18
19	24.2	24.0	24.0	23.7	23.9	24.0	24.5	26.6	27.1	28.7	29.2	29.8	19
20	25.8	25.8	25.7	25.5	25.3	25.0	25.9	27.1	29.0	30.0	30.2	30.3	20
21	26.1	26.1	26.0	25.9	25.9	25.8	26.3	27.0	28.7	28.0	28.7	28.5	21
22	25.5	24.9	24.2	24.2	24.2	24.1	24.4	24.2	25.1	24.9	24.1	25.1	22
23	24.0	24.1	23.9	23.8	23.8	23.8	24.0	25.0	27.1	27.8	28.0	28.2	23
24	25.8	25.7	25.7	25.2	25.2	25.2	26.1	27.3	28.2	28.7	29.8	29.8	24
25	25.4	24.9	24.9	24.4	24.1	24.7	25.1	26.2	27.0	28.0	28.5	28.8	25
26	24.6	24.7	24.1	23.9	23.9	23.9	23.4	24.6	26.0	26.8	26.5	27.2	26
27	24.4	24.4	24.2	24.3	24.2	24.1	24.3	24.9	26.1	27.0	28.0	27.6	27
28	23.1	23.2	23.0	23.1	23.2	23.1	23.4	24.0	24.9	25.1	25.1	25.4	28
29	23.9	23.7	23.5	23.3	23.2	23.2	23.3	24.0	25.1	25.9	26.2	24.8	29
30	24.1	24.0	23.9	23.9	23.7	23.9	24.1	25.0	25.2	26.1	26.5	26.9	30
31	24.8	24.8	24.7	24.7	24.8	24.8	25.0	25.2	25.6	27.0	27.6	29.0	31
เฉลี่ย	25.1	25.0	24.8	24.7	24.6	24.6	25.0	26.2	27.5	28.1	28.3	28.8	Mean

เวลา / วันที่	13	14	15	16	17	18	19	20	21	22	23	24	Time / Date
1	29.1	29.7	29.6	29.1	28.6	25.0	25.0	24.6	24.6	24.7	24.6	24.4	1
2	30.0	29.5	29.3	29.6	28.4	24.9	24.4	24.4	24.8	25.0	25.1	25.2	2
3	29.4	29.0	29.8	28.8	28.1	27.4	27.0	27.0	25.9	25.8	25.8	25.6	3
4	31.0	31.9	31.5	31.0	26.0	26.6	26.4	27.0	26.9	26.7	26.7	26.6	4
5	29.3	29.7	30.0	28.9	29.0	28.0	27.6	27.0	26.7	25.6	25.4	25.3	5
6	31.1	31.0	31.2	30.3	30.0	28.1	27.5	24.9	25.0	25.2	25.3	25.5	6
7	28.8	27.8	28.3	27.6	25.5	24.1	24.6	24.9	25.1	24.2	24.0	23.9	7
8	30.0	30.0	30.1	29.8	29.1	27.8	27.0	27.0	26.7	26.6	26.5	26.3	8
9	28.3	28.5	27.8	27.6	28.4	26.6	26.2	26.0	26.0	26.0	26.1	25.6	9
10	30.1	30.1	31.0	30.9	29.7	29.0	28.3	28.0	27.9	27.7	27.3	26.8	10
11	31.9	32.1	31.9	31.5	30.9	30.1	29.2	29.0	28.8	28.1	28.0	27.8	11
12	27.4	27.2	26.9	27.1	27.0	26.3	26.0	25.9	25.6	25.3	25.2	24.9	12
13	30.1	30.9	30.8	27.1	24.1	24.7	24.9	25.5	25.5	25.4	25.4	25.3	13
14	25.7	26.9	27.7	28.0	27.9	27.0	26.5	25.9	25.7	25.3	25.2	25.2	14
15	30.0	30.9	30.8	29.9	28.9	27.9	27.3	27.2	26.7	26.9	26.5	24.5	15
16	30.2	31.0	28.2	27.3	27.7	26.3	26.0	25.7	25.6	25.5	25.5	25.4	16
17	29.5	30.7	30.5	30.5	29.7	28.0	27.2	27.1	26.8	26.6	26.4	26.3	17
18	30.0	30.3	30.0	29.5	29.0	28.3	27.9	25.1	25.1	24.3	24.2	24.1	18
19	30.3	31.0	30.7	30.8	30.4	29.6	27.8	26.9	26.4	26.1	26.0	25.9	19
20	30.8	31.1	31.0	29.9	29.4	29.0	28.0	27.4	27.3	27.2	26.7	26.2	20
21	30.0	29.9	30.4	30.0	29.1	28.8	28.0	25.8	25.7	25.8	25.7	25.6	21
22	25.0	24.3	24.8	24.6	24.3	24.0	24.0	24.1	24.2	24.3	24.1	24.1	22
23	29.5	29.2	28.5	28.8	28.3	27.6	26.6	26.5	26.2	25.9	25.8	25.9	23
24	29.6	30.0	30.1	29.5	28.8	28.1	27.4	26.9	26.5	26.0	25.9	25.9	24
25	28.0	28.7	27.8	27.0	25.0	25.0	25.0	23.8	24.4	24.6	24.6	24.6	25
26	25.0	25.7	26.1	26.2	26.0	25.1	25.1	25.3	25.3	25.4	25.1	24.6	26
27	27.8	27.2	27.7	27.1	27.0	26.6	25.8	23.3	23.3	23.3	23.3	23.2	27
28	25.2	25.3	26.4	25.9	25.4	25.0	24.9	24.6	24.5	24.0	24.0	23.9	28
29	24.9	26.0	23.2	23.4	23.9	23.2	23.3	23.5	24.0	23.8	23.9	24.2	29
30	27.7	27.6	27.8	27.1	25.0	25.0	25.1	25.4	25.2	25.3	25.3	25.0	30
31	27.2	28.1	26.9	24.1	24.5	24.8	24.9	24.9	24.8	24.7	24.7	24.7	31
เฉลี่ย	28.8	29.1	28.9	28.4	27.6	26.7	26.3	25.8	25.7	25.5	25.4	25.2	Mean

กรุงเทพ ฯ ตุลาคม ๒๔๙๓ Bangkok October 1950

ความชื้นสัมพันธ์ประจำรายวันรายชั่วโมงเป็นเรือนร้อย

Hourly Relative Humidity in Percent

เวลา / วันที่	เวลากรุงเทพ ฯ								Bangkok Standard Time				Time / Date
	1	2	3	4	5	6	7	8	9	10	11	12	
1	95.0	95.0	95.0	95.0	95.0	95.0	93.0	88.0	82.0	72.0	71.0	69.0	1
2	92.0	93.0	94.0	96.0	96.0	98.0	98.0	91.0	84.0	71.0	71.0	71.0	2
3	97.0	97.0	97.0	98.0	98.0	98.0	94.0	86.0	78.0	76.0	74.0	72.0	3
4	94.0	94.0	93.0	93.0	92.0	91.0	92.0	84.0	77.0	72.0	64.0	62.0	4
5	89.0	89.0	89.0	90.0	91.0	91.0	89.0	89.0	78.0	71.0	68.0	65.0	5
6	85.0	83.0	90.0	92.0	93.0	97.0	91.0	69.0	61.0	61.0	66.0	60.0	6
7	93.0	91.0	94.0	94.0	94.0	94.0	91.0	88.0	74.0	70.0	77.0	74.0	7
8	94.0	94.0	94.0	93.0	94.0	94.0	97.0	95.0	84.0	85.0	83.0	72.0	8
9	96.0	96.0	96.0	97.0	97.0	97.0	94.0	93.0	96.0	95.0	94.0	87.0	9
10	95.0	96.0	96.0	96.0	96.0	96.0	95.0	90.0	87.0	83.0	80.0	79.0	10
11	94.0	96.0	96.0	97.0	97.0	97.0	98.0	93.0	85.0	81.0	78.0	75.0	11
12	91.0	90.0	90.0	90.0	90.0	88.0	90.0	86.0	81.0	76.0	80.0	76.0	12
13	95.0	96.0	96.0	97.0	98.0	99.0	99.0	95.0	83.0	79.0	80.0	75.0	13
14	97.0	96.0	96.0	97.0	97.0	97.0	97.0	86.0	81.0	78.0	89.0	79.0	14
15	95.0	97.0	97.0	97.0	98.0	96.0	96.0	90.0	84.0	82.0	78.0	72.0	15
16	96.0	96.0	97.0	97.0	97.0	97.0	98.0	83.0	79.0	80.0	76.0	80.0	16
17	96.0	97.0	97.0	98.0	98.0	98.0	95.0	90.0	81.0	78.0	77.0	78.0	17
18	97.0	97.0	98.0	99.0	100.0	100.0	95.0	87.0	85.0	80.0	84.0	77.0	18
19	97.0	94.0	96.0	99.0	99.0	99.0	98.0	89.0	85.0	81.0	79.0	77.0	19
20	93.0	97.0	98.0	98.0	99.0	100.0	97.0	95.0	80.0	75.0	73.0	69.0	20
21	96.0	97.0	97.0	97.0	97.0	95.0	97.0	91.0	78.0	84.0	74.0	76.0	21
22	97.0	98.0	98.0	98.0	98.0	100.0	100.0	98.0	96.0	94.0	99.0	94.0	22
23	98.0	98.0	98.0	98.0	98.0	98.0	98.0	92.0	87.0	81.0	80.0	79.0	23
24	95.0	96.0	96.0	96.0	95.0	96.0	95.0	84.0	78.0	68.0	68.0	68.0	24
25	100.0	98.0	97.0	96.0	95.0	95.0	96.0	91.0	80.0	68.0	69.0	69.0	25
26	85.0	84.0	89.0	91.0	92.0	93.0	97.0	88.0	85.0	83.0	86.0	82.0	26
27	96.0	96.0	96.0	94.0	93.0	98.0	92.0	91.0	80.0	78.0	76.0	74.0	27
28	98.0	99.0	98.0	98.0	93.0	91.0	89.0	89.0	84.0	85.0	91.0	82.0	28
29	96.0	96.0	97.0	97.0	99.0	99.0	97.0	96.0	91.0	86.0	86.0	95.0	29
30	98.0	99.0	99.0	100.0	100.0	100.0	99.0	97.0	93.0	92.0	89.0	84.0	30
31	94.0	94.0	94.0	94.0	94.0	94.0	93.0	91.0	88.0	85.0	82.0	81.0	31
เฉลี่ย	94.7	94.8	95.4	95.9	95.9	96.0	95.2	89.5	82.7	79.0	78.8	75.9	Mean

เวลา / วันที่	13	14	15	16	17	18	19	20	21	22	23	24	Time / Date
1	71.0	68.0	72.0	72.0	75.0	87.0	90.0	86.0	87.0	87.0	91.0	92.0	1
2	68.0	70.0	70.0	68.0	75.0	86.0	95.0	97.0	97.0	97.0	97.0	97.0	2
3	71.0	70.0	68.0	74.0	78.0	81.0	85.0	87.0	95.0	94.0	94.0	94.0	3
4	63.0	63.0	63.0	63.0	88.0	87.0	92.0	86.0	86.0	90.0	90.0	90.0	4
5	66.0	68.0	69.0	73.0	72.0	81.0	71.0	71.0	75.0	80.0	84.0	89.0	5
6	62.0	60.0	60.0	65.0	67.0	76.0	81.0	94.0	94.0	93.0	92.0	93.0	6
7	80.0	84.0	83.0	81.0	94.0	97.0	95.0	95.0	95.0	95.0	94.0	94.0	7
8	67.0	65.0	63.0	65.0	66.0	76.0	84.0	88.0	90.0	88.0	88.0	91.0	8
9	80.0	77.0	84.0	85.0	79.0	92.0	91.0	94.0	95.0	95.0	95.0	94.0	9
10	78.0	75.0	69.0	68.0	75.0	82.0	88.0	88.0	90.0	94.0	94.0	94.0	10
11	70.0	68.0	68.0	70.0	73.0	79.0	86.0	88.0	90.0	91.0	92.0	92.0	11
12	92.0	90.0	86.0	87.0	85.0	91.0	92.0	93.0	91.0	91.0	93.0	94.0	12
13	77.0	68.0	70.0	78.0	96.0	94.0	97.0	98.0	98.0	98.0	98.0	98.0	13
14	94.0	93.0	87.0	85.0	83.0	88.0	89.0	95.0	96.0	97.0	97.0	97.0	14
15	76.0	69.0	73.0	73.0	79.0	86.0	90.0	91.0	95.0	95.0	96.0	96.0	15
16	77.0	72.0	83.0	83.0	82.0	90.0	92.0	92.0	93.0	93.0	95.0	96.0	16
17	70.0	67.0	70.0	70.0	74.0	86.0	92.0	92.0	94.0	95.0	97.0	97.0	17
18	71.0	72.0	67.0	71.0	77.0	79.0	86.0	84.0	81.0	92.0	97.0	97.0	18
19	72.0	72.0	68.0	67.0	71.0	73.0	80.0	86.0	85.0	91.0	90.0	92.0	19
20	68.0	69.0	67.0	72.0	73.0	75.0	90.0	90.0	92.0	92.0	94.0	95.0	20
21	70.0	70.0	68.0	68.0	73.0	74.0	82.0	94.0	95.0	96.0	96.0	96.0	21
22	97.0	97.0	96.0	98.0	97.0	98.0	99.0	99.0	99.0	99.0	99.0	99.0	22
23	75.0	73.0	75.0	76.0	81.0	80.0	85.0	87.0	87.0	87.0	95.0	95.0	23
24	69.0	69.0	72.0	70.0	69.0	77.0	82.0	92.0	96.0	98.0	99.0	100.0	24
25	68.0	66.0	72.0	71.0	91.0	90.0	92.0	93.0	90.0	87.0	85.0	85.0	25
26	95.0	93.0	90.0	89.0	90.0	94.0	96.0	97.0	97.0	97.0	96.0	95.0	26
27	76.0	77.0	75.0	79.0	78.0	85.0	85.0	98.0	98.0	98.0	98.0	98.0	27
28	83.0	81.0	83.0	82.0	85.0	89.0	89.0	92.0	95.0	96.0	96.0	96.0	28
29	94.0	92.0	98.0	97.0	100.0	98.0	98.0	98.0	98.0	98.0	99.0	99.0	29
30	80.0	81.0	80.0	84.0	91.0	92.0	93.0	94.0	94.0	95.0	96.0	95.0	30
31	84.0	85.0	89.0	96.0	98.0	98.0	98.0	98.0	98.0	98.0	98.0	98.0	31
เฉลี่ย	76.3	75.1	75.4	76.8	81.1	85.8	89.2	91.5	92.5	93.5	94.4	94.8	Mean

กรุงเทพ ฯ ตุลาคม ๒๔๙๓ Bangkok October 1950

ทิศและกำลังของลมรายชั่วโมง (โบฟอรตสเกล)

Hourly Direction and Force of Surface Winds (Beaufort Scale)

เวลา / วันที่	1		2		3		4		5		6		Time / Date
	Dir.	Force	Dir.	Force	Dir.	Force	Dir.	Force	Dir.	Force	Dir.	Force	
1	C	0	C	0	C	0	C	0	C	0	C	0	1
2	WSW	1	WSW	1	WSW	1	WSW	1	WSW	1	WSW	1	2
3	C	0	C	0	C	0	C	0	C	0	C	0	3
4	C	0	C	0	C	0	WSW	1	WSW	1	WSW	1	4
5	C	0	C	0	C	0	WSW	1	WSW	1	WSW	1	5
6	WSW	1	WSW	1	WSW	1	C	0	C	0	C	0	6
7	WSW	1	WSW	1	WSW	1	WSW	1	C	0	C	0	7
8	C	0	C	0	C	0	ENE	1	SSE	1	ESE	1	8
9	NE	1	ENE	1	NNE	1	NNE	1	NNE	1	NNE	2	9
10	C	0	C	0	C	0	C	0	C	0	C	0	10
11	C	0	C	0	C	0	C	0	C	0	C	0	11
12	C.	0	C	0	C	0	C	0	C	0	C	0	12
13	C	0	C	0	C	0	C	0	C	0	C	0	13
14	NE	1	NNE	1	NNE	1	C	0	C	0	C	0	14
15	C	0	C	0	C	0	C	0	C	0	C	0	15
16	WSW	1	C	0	C	0	C	0	C	0	C	0	16
17	C	0	C	0	C	0	C	0	C	0	C	0	17
18	C	0	C	0	C	0	C	0	C	0	C	0	18
19	C	0	C	0	C	0	C	0	C	0	C	0	19
20	C	0	C	0	C	0	C	0	C	0	C	0	20
21	C	0	C	0	C	0	C	0	C	0	C	0	21
22	W	1	N	2	NNE	2	NNE	1	C	0	C	0	22
23	NNE	1	NNE	1	NNE	1	C	0	NNE	1	C	0	23
24	C	0	C	0	C	0	C	0	C	0	C	0	24
25	C	0	C	0	C	0	C	0	C	0	NNW	1	25
26	N	2	N	3	N	2	N	2	N	2	N	2	26
27	C	0	N	1	N	1	C	0	C	0	C	0	27
28	N	2	N	2	N	1	N	1	N	2	N	2	28
29	N	1	N	2	N	1	N	2	N	1	N	1	29
30	C	0	C	0	C	0	C	0	C	0	C	0	30
31	C	0	C	0	C	0	C	0	C	0	C	0	31
ความถี่	C	0.4	C	0.5	C	0.4	C	0.4	C	0.4	C	0.4	Freq.

เวลา / วันที่	7		8		9		10		11		12		Time / Date
	Dir.	Force	Dir.	Force	Dir.	Force	Dir.	Force	Dir.	Force	Dir.	Force	
1	C	0	WNW	1	W	1	W	1	WNW	2	NW	3	1
2	C	0	C	0	W	1	C	0	WSW	1	SSW	1	2
3	C	0	C	0	C	0	S	1	S	1	SSW	1	3
4	C	0	WSW	1	WSW	1	SW	1	WSW	3	W	1	4
5	C	0	C	0	W	2	NW	2	WNW	3	NNW	3	5
6	C	0	WSW	1	SW	1	WSW	1	WSW	2	WNW	2	6
7	C	0	C	0	SW	1	SW	1	W	1	C	0	7
8	C	0	C	0	C	0	NNE	1	NNE	1	ENE	1	8
9	NNE	1	NE	1	NE	2	NE	1	NNE	1	ENE	1	9
10	C	0	C	0	C	0	C	0	NNE	1	NNE	1	10
11	C	0	WSW	1	WNW	1	NNW	1	NNW	1	NNW	1	11
12	O	0	C	0	C	0	C	0	NNW	1	NNW	2	12
13	C	0	NNW	1	NNW	1	NNW	1	NNE	1	NNW	1	13
14	C	0	C	0	C	0	ENE	1	SSW	1	SW	1	14
15	C	0	C	0	C	0	C	0	SSE	1	S	1	15
16	C	0	C	0	C	0	C	0	NNE	1	NNE	1	16
17	C	0	C	0	C	0	C	0	NNW	1	WNW	1	17
18	C	0	C	0	NNW	1	NNW	1	NNW	1	NNW	1	18
19	C	0	NNW	1	NNW	2	NNW	2	NNW	1	NNW	2	19
20	C	0	C	0	NNW	1	NNW	1	N	1	NNE	1	20
21	C	0	C	0	N	1	NNE	1	NNE	1	N	1	21
22	C	0	NNW	1	N	1	N	1	N	1	C	0	22
23	C	0	C	0	NNE	1	NNE	1	NNE	1	NNE	1	23
24	C	0	N	1	N	1	NNE	1	NNE	2	N	1	24
25	NNW	1	NNW	1	NNW	3	N	3	N	3	N	3	25
26	N	1	N	2	N	2	N	2	N	2	N	2	26
27	N	1	N	1	N	2	N	2	N	2	N	1	27
28	N	1	N	2	N	1	N	1	N	1	N	1	28
29	N	1	N	1	N	1	N	1	N	1	N	1	29
30	C	0	C	0	C	0	C	0	NNE	1	NE	2	30
31	NNE	1	NE	1	N	2	NNE	2	N	1	NE	2	31
ความถี่	C	0:2	C	0.6	C,N	1.0	C	1.0	N,NNE	1.4	N,NNW	1.3	Freq.

กรุงเทพ ฯ ตุลาคม ๒๔๙๓ Bangkok October 1950

ทิศและกำลังของลมรายชั่วโมง (ใบฟอรฺตสเกล)

Hourly Direction and Force of Surface Winds (Beaufort Scale)

เวลา / วันที่	13		14		15		16		17		18		Time / Date
	Dir.	Force	Dir.	Force	Dir	Force	Dir.	Force	Dir.	Force	Dir.	Force	
1	WNW	2	WNW	3	W	1	W	1	WSW	1	WSW	2	1
2	WSW	1	SSW	2	SSW	2	SSW	2	SSW	2	SW	2	2
3	WSW	1	SSW	2	S	1	S	1	SSW	1	SSW	1	3
4	WNW	4	W	2	WNW	2	WSW	2	SW	2	SSW	1	4
5	WNW	2	W	3	W	3	WSW	2	W	2	W	1	5
6	SW	1	WSW	1	WSW	2	SW	1	SSW	2	SSW	1	6
7	NNE	1	C	0	C	0	ENE	2	ESE	1	ENE	1	7
8	E	1	ENE	2	ENE	1	ESE	1	E	1	E	1	8
9	ENE	1	NE	1	NNE	1	NNE	1	C	0	C	0	9
10	NE	1	NNE	1	C	0	C	0	C	0	C	0	10
11	NNW	1	NNW	1	NNW	1	NNW	1	C	0	C	0	11
12	NW	2	NNW	1	C	0	C	0	C	0	C	0	12
13	NNW	1	NNW	1	E	1	ESE	1	NNE	1	SE	1	13
14	C	0	SW	1	C	0	C	0	SE	1	ESE	1	14
15	S	1	SSW	1	SSE	1	SSE	1	S	1	SSE	1	15
16	NNE	1	ESE	1	E	1	NNE	1	ENE	1	NE	1	16
17	SSW	1	WSW	1	ESE	1	ESE	1	SSE	1	SSE	1	17
18	NNW	1	NNW	1	NNW	1	NNW	1	NNW	1	C	0	18
19	NNW	2	NNW	2	NNW	1	NNW	1	NW	1	C	0	19
20	N	1	N	1	N	2	N	1	N	1	N	1	20
21	N	1	N	1	N	1	NNE	1	C	0	C	0	21
22	N	1	N	1	N	1	SSE	1	SSE	1	C	0	22
23	NNE	1	NNE	1	N	1	C	0	E	1	ESE	1	23
24	N	1	N	1	N	2	N	1	N	1	C	0	24
25	N	3	N	3	N	2	NNW	3	NNW	2	N	1	25
26	N	1	N	1	N	1	N	1	N	1	N	1	26
27	N	2	N	2	N	2	N	2	N	2	N	2	27
28	N	1	N	1	NNW	1	NNW	1	N	1	N	1	28
29	C	0	N	1	N	1	C	0	N	1	NNE	1	29
30	NNE	2	NNE	1	NNE	1	NE	2	N	1	C	0	30
31	ENE	1	NNE	1	ENE	1	SE	1	ESE	1	C	0	31
ความถี่	N	1.3	N	1.4	N	1.2	C, NNW	1.1	C,N	1.0	C	0.7	Freq

เวลา / วันที่	19		20		21		22		23		24		Time / Date
	Dir.	Force	Dir.	Force	Dir.	Force	Dir.	Force	Dir.	Force	Dir.	Force	
1	WSW	1	WNW	1	WSW	1	WSW	1	WSW	1	WSW	1	1
2	SSW	1	C	0	C	0	C	0	C	0	C	0	2
3	C	0	C	0	C	0	C	0	C	0	SSW	1	3
4	SSW	1	SSW	1	C	0	C	0	C	0	C	0	4
5	WNW	8	WNW	2	WNW	1	C	0	C	0	C	0	5
6	SSW	1	WSW	1	C	0	SSW	1	C	0	C	0	6
7	C	0	C	0	C	0	NE	1	NNE	1	C	0	7
8	C	0	C	0	C	0	ENE	1	ENE	1	ENE	1	8
9	C	0	C	0	C	0	C	0	C	0	C	0	9
10	ESE	1	ESE	1	ESE	1	SSE	1	SSE	1	C	0	10
11	C	0	C	0	C	0	C	0	C	0	C	0	11
12	C	0	C	0	C	0	C	0	C	0	C	0	12
13	C	0	C	0	C	0	C	0	C	0	C	0	13
14	ESE	1	C	0	C	0	C	0	C	0	SE	1	14
15	C	0	C	0	C	0	C	0	SSW	1	SW	1	15
16	NNE	1	ENE	1	NE	1	NE	1	C	0	C	0	16
17	SSE	1	C	0	C	0	C	0	C	0	C	0	17
18	C	0	NE	1	NNE	1	NNE	1	NE	1	NNE	1	18
19	ENE	1	C	0	C	0	C	0	C	0	C	0	19
20	C	0	C	0	C	0	C	0	C	0	C	0	20
21	C	0	NNE	2	N	1	C	0	SSW	1	SW	1	21
22	C	0	C	0	ENE	1	NNE	1	NNE	1	NNE	1	22
23	SSE	1	C	0	C	0	C	0	C	0	C	0	23
24	C	0	C	0	C	0	C	0	C	0	C	0	24
25	NNW	3	NNW	2	NNW	2	N	2	N	3	N	2	25
26	C	0	C	0	C	0	C	0	C	0	C	0	26
27	N	4	N	3	N	1	N	1	N	3	N	2	27
28	N	1	N	1	N	1	C	0	C	0	N	1	28
29	C	0	C	0	C	0	C	0	C	0	N	1	29
30	NNE	1	C	0	C	0	C	0	C	0	C	0	30
31	C	0	C	0	C	0	C	0	C	0	C	0	31
ความถี่	C	0.7	C	0.5	C	0.4	C	0.4	C	0.5	C	0.5	Freq.

กรุงเทพฯ ตุลาคม ๒๔๙๓ Bangkok October 1950

จำนวนฝนรายชั่วโมงเป็นมิลลิเมตร

Hourly Rainfall in Millimetres

เวลา / วันที่	เวลากรุงเทพฯ 1	2	3	4	5	6	7	8	9	10	11	12	Time / Date
								Bangkok Standard Time					
1	0.3												1
2													2
3		0.4											3
4													4
5	0.2												5
6													6
7	0.2	0.1	0.1								1.2		7
8	0.2	0.1		18.2	3.8	2.2	0.4						8
9									0.5	0.3	0.2		9
10									0.7				10
11													11
12													12
13													13
14											1.8	7.1	14
15											0.8		15
16													16
17													17
18													18
19													19
20													20
21													21
22		8.5	9.1	9.4			0.5	18.1		1.7	4.6		22
23													23
24													24
25													25
26													26
27													27
28		0.2	0.4										28
29	0.2			0.6	0.8							10.0	29
30								0.3					30
31													31
รวม	1.1	9.3	9.6	28.2	4.6	2.2	0.9	18.4	1.2	2.0	8.6	17.1	Total

เวลา / วันที่	13	14	15	16	17	18	19	20	21	22	23	24	Time / Date
1								4.7	0.4	0.2			1
2							0.7	0.7					2
3									4.0		0.2		3
4					0.4				1.2	0.1	0.1	0.1	4
5													5
6								3.8				0.1	6
7				2.3	6.4	12.1				0.8		1.5	7
8													8
9													9
10													10
11													11
12		0.2		0.1									12
13					3.4	0.5	0.4						13
14	23.2	0.3											14
15													15
16													16
17													17
18										1.4	2.0		18
19													19
20													20
21								11.0		0.6		0.3	21
22	0.5	7.0	1.0	0.4	0.7	3.5	0.1			0.3	0.4	0.2	22
23													23
24													24
25					0.2		4.1						25
26	2.4	0.1			0.1	0.2	0.1	0.1	0.2			0.1	26
27								6.6	7.2	0.2	1.6	1.1	27
28									3.5	3.6	1.8	0.3	28
29	18.1		17.0	13.6	5.6	5.5	0.6		1.8				29
30				0.5	0.9								30
31		1.0	2.0	6.3	2.8	0.6							31
รวม	44.2	8.6	20.0	23.2	20.5	22.4	6.0	26.9	18.8	7.2	6.1	3.7	Total

กรุงเทพ ฯ ตุลาคม ๒๔๙๓ Bangkok October 1950

วันที่	ทรรศนะวิสัยทางนอน (0—9) Horizontal Visibility (0-9) เวลากรุงเทพ ฯ				จำนวนเมฆ (0—8) Amount of Clouds (0-8) Bangkok Standard Time				Date
	7	10	13	16	7	10	13	16	
1	6	7	7	7	8	8	8	8	1
2	6	7	8	8	8	8	7	7	2
3	7	7	7	7	7	7	8	7	3
4	6	7	8	8	7	4	5	7	4
5	6	7	7	7	7	8	7	7	5
6	6	8	8	8	6	6	6	7	6
7	6	7	7	7	7	7	7	7	7
8	6	7	8	8	8	7	2	2	8
9	7	6	7	7	7	8	7	7	9
10	6	7	8	8	7	7	5	7	10
11	7	7	8	8	5	5	6	7	11
12	6	7	7	7	7	8	7	7	12
13	7	7	8	7	6	6	6	7	13
14	7	7	6	7	7	7	7	6	14
15	7	7	8	7	5	6	5	7	15
16	7	7	7	7	5	7	7	8	16
17	6	7	8	8	7	5	6	7	17
18	7	7	7	8	6	7	6	6	18
19	6	7	8	8	5	4	4	3	19
20	6	7	7	8	7	4	4	5	20
21	6	7	8	8	7	7	6	6	21
22	7	7	5	6	8	8	8	8	22
23	6	7	8	8	7	6	4	6	23
24	7	7	8	8	6	2	3	6	24
25	7	7	7	7	7	6	7	8	25
26	6	7	7	7	8	7	8	7	26
27	7	7	7	7	7	6	7	7	27
28	7	7	7	7	8	7	8	7	28
29	6	7	6	6	8	8	8	8	29
30	6	7	7	6	8	8	7	8	30
31	6	7	7	6	7	7	7	7	31
เฉลี่ย	6.4	7.0	7.3	7.3	6.9	6.5	6 2	6.7	Mean

วันที่	ชนิดของเมฆ Form of Clouds				Date
	7	10	13	16	
1	Cu. Cb. Sc. Ac. As.	Cu. Sc. Ac. As. Ci.	Cu. Sc. Fc. Ac. As	Cu. Cb. Sc. Ac. As.	1
2	Sc. Ac. As.	Sc. Ac. As.	Cu. Sc Ac. As. Ci.	Cu. Ac Ci. Cc.	2
3	Sc. Ac. As. Ci.	Cu. Sc. Ac. As. Ci.	Cu. Sc As	Cu. Sc Ac. As. Ci.	3
4	Sc. Ac. As. Ci.	Cu. Sc. Ac. As. Ci.	Cu. Sc. Ac. Ci.	Cu. Cb. Sc. Ac. Ci. Cs	4
5	Sc. Ac. As. Ci.	Sc. Ac. As.	Sc. Ac As. Ci.	Cu. Sc. Ac. As. Ci.	5
6	Sc. Ac. As. Ci.	Cu. Sc. Ci.	Cu. Ac. As. Ci.	Cu. Sc. Ac. Ci.	6
7	Cu. Cb. Sc. Ac. As. Ci.	Cu. Sc. Ac. As. Ci.	Cu. Cb. Sc. Ac. As. Ci.	Cu. Cb. Sc. As. Ci.	7
8	Cu. Sc. Ac. As.	Cu. Ac. As Ci.	Cu. Cb. Ac. Ci.	Cu. Cb. Ci.	8
9	Cu. Cb. Sc. Fc. Ac. As Ci.	Sc. Fc. As	Cu. Sc. Ac. As.	Cu. Sc. Ac. As.	9
10	Cu. Cb. Sc. Ac. As. Ci.	Cu Sc. Ac. As. Ci.	Cu Ci	Cu. Cb. Ci.	10
11	Cu. Sc. Ci.	Cu. Sc. Ci.	Cu. Cb. Ci.	Cu. Cb. As. Ci. Cs.	11
12	Cu. Cb. Sc. Ac. As. Ci.	Cu. Sc. Cs.	Cu. Cb. Sc. Ac. As Ci.	Cu. Cb Sc. Ac As. Ci.	12
13	Cu. Cb. Sc. Ci.	Cu. Sc. Ac. Ci.	Cu. Cb. Sc. Ac. Ci.	Cu. Cb. Sc. Ac. As. Ci.	13
14	Sc. Ac. As. Ci.	Cu. Sc. Ac. As. Ci.	Cu. Cb Sc. Ac. As. Ci.	Cu. Cb. Sc. As. Ci.	14
15	Cu. Cb. Sc. Ci.	Cu. Sc. Ci.	Cu. Cb. Sc. Ci	Cu. Cb. Ci.	15
16	Sc. Ac. Ci.	Cu. Cb. Sc. Ac. As Ci.	Cu. Cb. Sc. Ac. As. Ci.	Cu Cb. Sc. Ac. As.	16
17	Cu. Sc. As. Ci.	Cu. Sc. Ac. As Ci.	Cu. Cb. Sc. Ci.	Cu. Cb. Sc. Ci.	17
18	Cu. Sc. Ac. Ci.	Cu. Cb Sc. Ci.	Cu. Cb. Sc. Ac. Ci.	Cu. Cb. Sc. Ci.	18
19	Fc. As. Ci.	Cu. Sc. Fc. Ci.	Cu. Sc. Ci.	Cu. Cb. Sc. Ac. Ci. Cs.	19
20	Cu. Cb. Sc. Ac. As. Ci.	Cu. Cb. Sc Ci.	Cu. Cb. Sc. Ci.	Cu. Cb. Sc. Ci.	20
21	Cu. Sc. Ac. As. Ci.	Cu. Sc. Ac. As. Ci.	Cu. Sc. Ac. As. Ci.	Cu. Cb. Ac. Ci. Cs.	21
22	Sc. As.	Sc. As.	Sc. As.	Sc. As.	22
23	Cu. Sc. Fc. Ac. As. Ci.	Cu. Sc. Fc. Ci.	Cu. Ac Ci.	Cu Cb. Sc. Ac As. Ci Cs.	23
24	Cu. Cb. Sc. Ac. Ci.	Cu. Sc. As. Ci.	Cu. Cb. Sc. As. Ci.	Cu. Cb. Sc. As. Ci.	24
25	Cu. Sc. Fc. Ac. As. Ci.	Cu. Sc. Ac. Ci.	Cu. Sc. Ac. As. Cs.	Cu. Sc. Ac As. Cs.	25
26	Sc. Ac. As.	Cu. Sc. Ac. Ci.	Cu. Sc. As.	Cu. Sc. Ac. As. Ci.	26
27	Cu. Sc. Ac. As. Ci.	Cu. Sc. Ac. As. Ci.	Cu. Sc. Ac. As. Ci.	Cu. Sc. Ac. Ci.	27
28	Sc. Ac. As.	Cu. Sc. Ac. As.	Cu. Sc. Fc. As.	Cu. Sc. Fc .Ac. As Ci.	28
29	Sc. Fc As	Sc. Ac. As.	Sc. As.	Cb. Sc. Ci.	29
30	Sc. Ac. As.	Cu Cb. Sc. Ac. As.	Cu. Sc. Ac. As. Ci.	Cu. Cb. Sc. Ac. As.	30
31	Sc. Fc. Ac. As. Ci.	Cu. Sc. Ac. As. Ci.	Cu. Cb. Sc. Ac. As. Ci.	Cu. Sc. Fc. Ac. As Ci.	31

กรุงเทพ ฯ ตุลาคม ๒๔๙๓ Bangkok October 1950

ค่าเฉลี่ยของผลการตรวจอุตนิยมประจำวันและประจำเดือน

Daily and Monthly Values of Meteorological Elements

Days	Mean Barometric Pressure + 1000mb.	Temperature Max. °C.	Temperature Min. °C.	Temperature Range °C.	Temperature Mean °C.	Relative Humidity %	Wind Velocity Extreme Km./hr.	Wind Velocity Mean Km/hr.	Mean Amount of Cloud 0-8	Total Rainfall mm.	Mean Visibility 0-9	Amount of Evaporation mm.	Weather Remarks
1	09.80	30.3	24.3	6.0	26.5	84.3	25.6	3.7	8.0	5.6	6.8	4.2	⛅ ● = ⁄
2	08.32	31.1	24.0	7.1	26.3	86.3	38.4	3.0	7.6	1.4	7.0	4.1	⛅ ● =
3	09.18	30.1	24.1	6.0	27.0	85.7	22.4	1.9	7.2	4.6	7.0	3.9	⛅ O = ⁄
4	09.77	32.6	24.3	8.3	27.5	82.0	25.6	4.1	6.0	1.9	7.2	4.0	⛅ O = ⁄
5	09.30	30.9	25.0	5.9	27.2	79.1	27.2	5.9	7.2	0.2	6.8	5.3	⛅ O = ⁄
6	08.30	32.8	23.2	9.6	27.2	78.5	25.6	3.4	6.4	3.9	7.4	6.4	⛅ O = ⁄ ∞
7	07.05	30.8	23.9	6.9	26.3	88.4	24.0	1.9	7.2	24.7	6.8	5.7	⛅ O = ⁄
8	07.73	31.1	22.8	8.3	26.6	83.8	17.6	2.5	5.2	24.9	7.2	2.5	O ⁄
9	10.60	29.2	24.8	4.4	26.2	91.6	17.6	2.1	7.2	1.0	6.8	5.3	⛅ O ⁄
10	13.26	32.1	25.0	7.1	27.8	86.8	9.6	1.1	6.6	0.7	7.2	2.0	⛅ O ⁄
11	12.58	32.8	25.4	7.4	28.8	85.6	11.2	1.5	6.2	-	7.4	3.1	⛅ O ⁄
12	10.17	31.5	24.9	6.6	27.0	88.0	24.0	1.1	7.2	0.3	6.8	4.7	⛅ O ⁄ T ⊮
13	08.82	32.0	23.4	8.6	26.2	90.1	16.0	1.7	6.6	4.3	7.0	3.1	⛅ O = ⁄
14	08.36	31.1	24.4	6.7	26.4	91.3	22.4	1.1	6.2	32.4	6.8	3.0	⛅ O ⁄ ⊮
15	08.72	31.6	24.2	7.4	27.4	87.5	9.6	0.9	6.0	0.8	7.2	1.8	⛅ O ⁄
16	09.28	31.6	23.4	8.2	26.5	88.5	16.0	1.9	6.8	-	7.0	3.6	⛅ O = ⁄
17	09.82	32.0	24.7	7.3	27.5	87.0	19.2	1.3	6.2	-	7.2	2.4	⛅ O = ⁄ T ⊮
18	10.35	31.2	24.1	7.1	27.0	86.4	19.2	2.5	6.4	3.4	7.2	3.6	⛅ O = ⁄ T ⊮
19	09.26	31.6	23.5	8.1	27.2	85.0	17.6	2.9	4.4	-	7.2	3.1	⛅ O = ⁄
20	08.24	32.0	25.0	7.0	27.9	85.5	14.4	2.1	5.0	-	7.0	3.5	⛅ O =
21	09.46	31.2	25.4	5.8	27.4	85.9	35.2	2.3	6.6	11.9	7.2	3.6	⛅ O = ⁄ T ⊮
22	10.53	26.2	22.9	3.3	24.5	97.8	32.0	2.8	8.0	66.0	6.2	3.3	⛅ ●
23	10.63	30.2	23.4	6.8	26.4	87.5	9.6	1.5	5.8	-	7.2	0.6	⛅ O ⁄
24	09.98	31.0	24.7	6.3	27.4	84.5	16.0	2.1	4.6	-	7.4	3.5	⛅ O
25	10.02	29.6	23.6	6.0	25.9	85.2	28.8	8.2	7.2	4.3	6.8	5.4	⛅ O
26	09.55	27.9	23.1	4.8	25.2	91.0	20.8	5.5	7.6	3.3	6.8	4.6	⛅ ●
27	08.98	28.8	23.2	5.6	25.4	87.7	28.8	6.7	7.0	16.7	7.0	2.8	⛅ O
28	08.43	27.1	22.9	4.2	24.4	90.3	19.2	4.4	7.6	9.8	7.0	3.7	⛅ ●
29	09.08	27.0	22.3	4.7	24.1	96.0	22.4	3.3	8.0	73.8	6.4	1.8	● T ⊮
30	11.19	29.0	23.2	5.8	25.4	92.7	22.4	1.9	7.6	1.7	6.6	1.0	⛅ ●
31	12.35	29.4	24.4	5.0	25.5	92.6	19.2	1.9	7.2	12.7	6.4	3.2	⛅ O ⁄ T ⊮
Totals										310.3		108.8	
Means	09.65	30.5	24.0	6.5	26.5	87.5	21.2	2.8	6.7		7.0	3.5	
Abs. Max.	15.31	32.8		9.6		100.0	38.4			73.8		6.4	
Days	10th	6,11		6th		7 days	2nd			29th		6th	
Abs. Min.	04.61		22.3	3.3		60.0						0.6	
Days	7th		29th	22nd		6th						23rd	

กรุงเทพฯ – BANGKOK

ผลสรุปการตรวจประจำเดือนตุลาคม ๒๔๙๓

Monthly Summary for October 1950

1. ความกดอากาศ – AIR PRESSURE

สูงสุด	Extreme Maximum	1015.31 mb.	เมื่อ - on the 10th
ต่ำสุด	Extreme Minimum	1004.61 mb.	เมื่อ - on the 7th
ระยะเปลี่ยนประจำวันสูงสุด	Max. Diurnal Range	5.66 mb.	เมื่อ - on the 11th
ปานกลางสูงสุด	Mean Maximum	1011.52 mb.	
ปานกลางต่ำสุด	Mean Minimum	1007.45 mb.	
ปานกลาง	Mean	1009.65 mb.	

2. อุณหภูมิอากาศ – AIR TEMPERATURE

สูงสุด	Extreme Maximum	32.8 °C.	เมื่อ - on the 6,11
ต่ำสุด	Extreme Minimum	22.3 °C.	เมื่อ - on the 29th
ระยะเปลี่ยนประจำวันสูงสุด	Max. Diurnal Range	9.6 °C.	เมื่อ - on the 6th
ปานกลางสูงสุด	Mean Maximum	30.5 °C.	
ปานกลางต่ำสุด	Mean Minimum	24.0 °C.	
ปานกลาง	Mean	26.5 °C.	

3. ความชื้นสัมพัทธ์ – RELATIVE HUMIDITY

สูงสุด	Highest	100.0 %	เมื่อ - on the 7 days
ต่ำสุด	Lowest	60.0 %	เมื่อ - on the 6th
ปานกลาง	Mean	87.5 %	

4. ลม – SURFACE WINDS

ความเร็วสูงสุด	Greatest Velocity	38.4 Km / hr.
ความเร็วปานกลาง	Mean Velocity	2.8 Km / hr.
ทิศร่วม	Resultant Direction	N 09° 04′ W

5. ฝนตก – RAINFALL

รวมทั้งเดือน	Total Amount	310.3 mm.	
ต่างจากปรกติ	Departure from normal	+ 80.8 mm.	
ความแรงของฝน	Greatest intensity	20.0 mm. in 25 minutes.	
ตกมากที่สุดในวันหนึ่ง	Heaviest fall in 24 hrs.	73.3 mm.	เมื่อ - on the 29th

6. หมายเหตุ – MISCELLANEOUS INFORMATION

ท้องฟ้าไม่มีเมฆ	Cloudless sky	0
ท้องฟ้ามีเมฆบางส่วน	Partly cloudy sky	0
ท้องฟ้ามีเมฆมาก	Cloudy sky	24
ท้องฟ้ามีเมฆเต็ม	Overcast	7
วันมีฝนตก	Rainy days	24
วันมีน้ำค้าง	Days with dew	29
วันมีหมอก	Days with ground fog	14
วันมีฟ้าหรู่	Days with haze	1
วันมีพายุฟ้าคนอง	Days with thunderstorm	7
วันมีฟ้าแลบ	Days with lightning	21
วันมีฟ้าร้อง	Days with thunder	6
จำนวนไอน้ำรวมทั้งเดือน	Total Evaporation 108.8 mm.	

สรุปผลการตรวจอุตุนิยมประจำเดือน ตุลาคม ๒๔๙๓

Summary of Meteorological Observations for month of October 1950

สถานี Station	ค่าปานกลางความกดอากาศโดยลดและแก้แล้ว (เป็นมิลลิบาร์) Mean Reduced Barometric Pressure (in Millibars)								
	๑๐๐๐ + จำนวนในตาราง 1000 + the numbers in the tables								ประจำเดือน For Month
	0100	0400	0700	1000	1300	1600	1900	2200	
Chiengrai	-	-	12.88	14.09	11.58	09.97	11.74	-	12.05
Mae Hongsorn	-	-	-	-	-	-	-	-	-
Chiengmai	11.20	10.64	12.04	12.86	09.68	07.49	08.78	11.25	10.49
Nan *	-	-	10.98	11.99	08.80	06.68	08.00	-	09.29
Lampang			No Report						
Mae Sarieng	-	-	-	-	-	-	-	-	-
Uttaradith	-	-	11.30	12.46	09.64	07.43	09.00	-	09.97
Udorn Dhani	09.20	08.84	10.71	11.45	08.64	06.71	08.30	10.18	09.25
Sakol Nakorn	-	-	-	-	-	-	-	-	-
Pitsanuloke	-	-	-	-	-	-	-	-	-
Maesord	-	-	11.00	12.08	09.51	07.51	08.92	-	09.80
Mukdaharn	-	-	11.25	11.83	09.86	07.91	08.72	-	09.91
Roi Et	-	-	10.50	11.44	08.55	06.75	08.67	-	09.18
Khon Kaen	-	-	10.49	11.54	08.69	06.52	08.08	-	09.07
Nakorn Sawan	-	-	10.99	12.44	09.97	07.53	09.04	-	10.00
Nakorn Rajasima	09.60	08.95	10.15	11.00	08.49	06.73	08.30	10.34	09.20
Surindh	-	-	10.42	11.31	08.63	07.12	08.77	-	09.25
Ubol Rajadhani	-	-	09.82	10.59	07.79	06.17	08.03	-	08.48
Prachinburi	-	-	-	-	-	-	-	-	-
Lopburi	10.44	10.24	10.40	11.77	08.92	07.07	08.60	10.25	09.71
Subarnburi	-	-	-	-	-	-	-	-	-
Kanchanaburi	-	-	-	-	-	-	-	-	-
Don Muang	08.89	07.96	08.96	10.64	08.71	06.24	07.56	09.52	08.56
Aranyapradesa	-	-	10.40	11.61	09.06	07.13	08.69	-	09.38
Jolburi	-	-	-	-	-	-	-	-	-
Sattahib	09.95	09.65	09.74	11.09	09.16	0.751	08.67	10.00	09.46
Chantaburi	09.62	08.58	09.98	11.31	08.78	07.18	08.90	10.85	09.40
Klong Yai	-	-	-	-	-	-	-	-	-
Hua Hin *	-	-	09.46	10.85	08.81	06.96	08.23	-	08.86
Prachuab Kirikhan	-	-	09.64	11.45	09.21	07.28	08.67	-	09.25
Chumporn	10.05	09.23	09.68	11.14	08.88	07.30	08.46	10.26	09.38
Ranong	-	-	09.88	11.42	09.18	07.40	08.50	-	09.28
Bandon	10.34	09.24	09.89	11.38	09.24	07.36	08.63	10.95	09.64
Nakorn Srithamaraj			No Report						
Phuket	09.50	09.31	09.93	11.37	09.73	07.86	08.73	09.91	09.54
Kantang	-	-	-	-	-	-	-	-	-
Songkhla	09.35	08.08	09.47	10.82	08.53	06.71	08.21	10.06	08.90
Naradhivas	-	-	10.78	12.19	09.96	07.92	09.88	-	10.15

* มีผลการตรวจ ๒๗ วันตลอดทุกรายการ All Observation for 27 days only.

สถานี Station	อุณหภูมิอากาศ (°ซ) Air Temperature in °C.							
	ค่าปานกลาง Means							
	ประจำเดือน For Month	สูงสุด Max.	ต่ำสุด Min.	ประจำวัน Daily Extremes				ระยะเปลี่ยนประจำวัน Daily Range
				สูงสุด Highest	วันที่ Date	ต่ำสุด Lowest	วันที่ Date	
Chiengrai	25.3	29.3	21.2	27.0	14	22.6	29	8.1
Mae Hongson	-	-	22.4	-	-	-	-	-
Chiengmai	-	-	22.3	-	-	-	-	-
Nan	26.3	30.7	21.8	28.3	11	23.6	26	8.9
Lampang			No	Report				
Mae Sarieng	-	-	22.7	-	-	-	-	-
Uttaradith	27.8	32.3	23.2	30.4	11	25.2	23,28	9.1
Udorn Dhani	26.4	30.8	22.0	29.6	11	22.5	25	8.8
Sakol Nakorn	26.0	30.5	21.6	28.6	11	21.6	25	8.9
Pitsanuloke	27.6	31.4	23.9	29.7	11	25.0	28	7.5
Maesord	26.3	30.2	22.4	28.5	11	23.8	5	7.8
Mukdaharn	-	-	-	-	-	-	-	-
Roi Et	26.9	30.7	23.1	29.6	11	22.4	25	7.6
Khon Kaen	26.7	30.4	23.0	28.9	11	23.6	25	7.4
Nakorn Sawan	27.8	32.0	23.6	29.9	15	24.6	29	8.4
Nakorn Rajasima	26.3	30.4	22.3	29.1	11	23.2	25	8.1
Surindh	27.7	31.7	23.7	30.1	10	25.5	27	8.0
Ubol Rajadhani	27.0	30.6	23.4	29.2	15	23.9	1	7.2
Prachinburi	27.2	31.0	23.5	28.5	13	25.4	26	7.5
Lopburi	27.2	30.9	23.4	29.0	15	23.9	28	7.5
Subarnburi	-	-	-	-	-	-	-	-
Kanchanaburi	-	-	-	-	-	-	-	-
Don Muang	27.7	30.7	24.7	29.8	11	24.6	22,28	6.0
Aranyapradesa	-	31.3	-	-	-	-	-	-
Jolburi	27.3	30.6	23.9	28.7	11	25.2	28	6.7
Sattahib	27.6	31.1	24.1	29.8	8	24.1	29	7.0
Chantaburi	27.2	31.5	23.0	28.7	12	25.0	1	8.5
Klong Yai	-	-	-	-	-	-	-	-
Hua Hin	-	29.2	-	-	-	-	-	-
Prachuab Kirikhan	25.8	29.6	21.9	26.9	20	23.2	28	7.7
Chumporn	26.6	30.3	22.9	27.9	17	25.0	29	7.4
Ranong *	26.2	30.1	22.2	27.1	19,20	23.6	24	7.9
Bandon	27.1	31 7	22.5	28.4	4	24.4	24	9.2
Nakorn Srithamaraj			No	Report				
Phuket	26.5	29.4	23.7	28.0	15	24.0	24	5.7
Kantang	27.2	31.0	23.4	28.7	15	25.3	27	7.6
Songkhla	27.0	30.6	23.4	28.7	5	25.6	11	7.2
Naradhivas	26.9	31.2	22.5	28.4	6	24.0	19	8.7

* มีผลการตรวจ ๒๔ วัน Observation for 24 days only.

สถานี Station	อุณหภูมิอากาศ (°ซ.) Air Temperature in °C.								
	สูงสุดและต่ำสุด Extremes				ระยะเปลี่ยนประจำวัน Daily Range				ระยะเปลี่ยนระหว่างสูงสุดและต่ำสุด Range between Extreme Temp
	สูงสุด Max.	วันที่ Date	ต่ำสุด Min.	วันที่ Date	มากที่สุด Greatest	วันที่ Date	น้อยที่สุด Smallest	วันที่ Date	
Chiengrai	32.7	15	19.2	25	11.7	15	3.2	29	13.5
Mae Hongsorn	-	-	19.0	23	-	-	-	-	-
Chiengmai	-	-	20.9	20,25	-	-	-	-	-
Nan	34.2	11	19.0	25	12.2	17	2.4	12	15.2
Lampang				No	Report				
Mae Sarieng	-	-	21.4	31	-	-	-	-	-
Uttaradith	36.9	11	21.2	25	13.0	11	3.4	12	15.7
Udorn Dhani	35.3	11	19.6	28	11.8	15	4.9	25	15.7
Sakol Nakorn	34.8	11	19.2	31	12.8	7	1.6	1	15.6
Pitsanuloke	34.3	11	22.4	29	10.4	13,20	2.8	28	11.9
Maesord	34.9	11	21.1	20,21	12.9	11	3.4	5	13.8
Mukdaharn	-	-	-	-	-	-	-	-	-
Roi Et	34.4	11	21.0	30	10.5	16	1.6	5	13.4
Khon Kaen	33.2	17	20.6	28	10.4	17	3.6	1	12.6
Nakorn Sawan	35.2	15	22.1	21,24	11.0	21	3.4	28	13.1
Nakorn Rajasima	35.0	11	20.7	31	11.9	11	2.4	1	14.3
Surindh	33.5	14	21.5	31	10.4	14	5.2	13	12.0
Ubol Rajadhani	33.4	15	21.6	31	9.5	20	3.4	1	11.8
Prachinburi	33.2	20	22.5	28	9.8	20	4.4	2	10.7
Lopburi	33.9	19	21.9	25,28	11.8	19	3.9	30	12.0
Subarnburi	-	-	-	-	-	-	-	-	-
Kanchanaburi	-	-	-	-	-	-	-	-	-
Don Muang	33.7	15	22.3	28	8.7	19	3.1	22	11.4
Aranyapradesa	34.4	15	-	-	-	-	-	-	-
Jolburi	32.8	10	22.3	18	9.7	18	3.8	28	10.5
Sattahib	34.2	10,14	22.4	30	10.3	14	1.9	29	11.8
Chantaburi	34.0	11	21.9	19,23	12.5	17	3.7	1	12.1
Klong Yai	-	-	-	-	-	-	-	-	-
Hua Hin	31.6	6	-	-	-	-	-	-	-
Prachuab Kirikhan	33.0	16	19.6	15,18	12.6	15,16	1.9	27	13.4
Chumporn	33.1	17	21.3	14	10.4	17	3.9	5	11.8
Ranong *	32.4	19	21.2	23	10.6	14,19	2.8	24	11.2
Bandon	34.3	20	21.1	14	12.9	14	2.3	24	13.2
Nakorn Srithamaraj				No	Report				
Phuket	31.5	12	22.5	1,31	8.5	31	2.0	24	9.0
Kantang	33.4	15,17	22.4	25	10.4	17	4.5	1	11.0
Songkhla	33.8	5	22.2	25	10.3	5	4.9	11	11.6
Naradhivas	33.4	6	21.1	23	10.8	23	3.2	11	12.3

* มีผลการตรวจ ๒๔ วัน Observation for 24 days only.

สถานี Station	ความชื้นสัมพัทธ์ (%) Relative Humidity in %								
	ค่าปานกลาง Means					ค่าสูงสุดและต่ำสุด Absolute Extremes			
	ประจำเดือน For Month	ประจำวัน Daily Extremes							
		สูงที่สุด Highest	วันที่ Date	ต่ำที่สุด Lowest	วันที่ Date	สูงที่สุด Highest	วันที่ Date	ต่ำที่สุด Lowest	วันที่ Date
Chiengrai	81.9	91.8	6	74.8	15	99.0	7	61.0	19
Mae Hongsorn	83.4	92.2	24	77.4	19,25	99.0	19,23	59.0	19
Chiengmai	85.3	91.8	9	66.9	26	98.0	4 days	55.0	21
Nan	82.8	90.4	12	77.6	20	98.0	24	60.0	17
Lampang			No	Report					
Mae Sarieng	82.6	88.2	3	78.0	14	96.0	5	65.0	14,15,22
Uttaradith	86.0	97.5	23	80.3	21	99.0	2,3,7	52.0	11,19
Udorn Dhani	85.7	93.5	1	77.5	30	100.0	13,18,23	58.0	7,21
Sakol Nakorn	80.5	97.2	1	70.2	24	99.0	1,16	57.0	7,24
Pitsanuloke	84.8	92.9	2,12	77.1	24	97.0	21,23	58.0	24
Maesord	84.1	98.0	8	75.4	25	100.0	8,19	61.0	13,14
Mukdaharn	80.2	97.2	1	70.8	18	98.0	8 days	56.0	18
Roi Et	81.3	94.8	1	70.4	24	98.0	1,25	59.0	24
Khon Kaen	77.2	86.0	1	68.6	24	94.0	4	55.0	24
Nakorn Sawan	82.0	96.8	8	72.4	6	99.0	10,24,29	49.0	11
Nakorn Rajasima	87.2	96.9	1	79.1	24	100.0	7	57.0	5
Surindh	81.7	93.0	25	70.4	24	98.0	2,25	61.0	10,20
Ubol Rajadhani	78.4	92.8	1	70.6	14	98.0	25	58.0	15
Prachinburi	87.1	95.0	26	75.8	24	99.0	3,4,5	67.0	24
Lopburi	83.6	89.9	1	75.6	27	96.0	2,3	54.0	20
Subarnburi	83.8	96.4	22	75.2	6	99.0	22	63.0	4
Kanchanaburi	84.8	94.6	9	75.4	15	100.0	10	61.0	15
Don Muang	82.3	95.9	22	74.9	21	98.0	3,22,23	55.0	6
Aranyapradesa	82.3	93.4	1	69.8	24	98.0	12	58.0	24
Jolburi	85.8	92.6	22	73.4	6	98.0	23	58.0	20
Sattahib	88.0	96.9	22	77.4	6	99.0	28,29	63.0	14
Chantaburi	89.4	96.3	22	82.4	20	99.0	5 days	59.0	20
Klong Yai	87.4	96.2	7	82.0	19	99.0	4	73.0	29
Hua Hin	86.8	99.2	29	76.4	6	100.0	9,10,27	63.0	5
Prachuab Kirikhan	84.0	97.6	27	74.6	7	99.0	9,17,31	62.0	7
Chumporn	88.4	95.6	24	83.7	20	99.0	21	62.0	17
Ranong	89.2	94.6	24	83.6	31	98.0	12	68.0	14
Bandon	88.7	98.6	24	82.0	3	100.0	24	57.0	20
Nakorn Srithamaraj			No	Report					
Phuket	84.0	93.6	26	79.5	17	100.0	24	59.0	25
Kantang	87.4	94.6	27	79.4	31	97.0	3,27	64.0	31
Songkhla	83.3	89.9	24	75.9	3	99.0	11,25	54.0	5
Naradhivas	82.8	95.4	11	76.6	23	100.0	12,18	60.0	29

สถานี Station	ลมผิวพื้น Surface Winds								
	ทิศร่วม Resultant Direction				ความแน่ทิศ Steadiness in %				กำลังลมอย่างมากที่สุดตามมาตราโบฟอร์ Greatest force in Beaufort Scale
	เวลา 0700	เวลา 1000	เวลา 1300	เวลา 1600	เวลา 0700	เวลา 1000	เวลา 1300	เวลา 1600	
Chiengrai	N 89°E	N 32°E	N 45°E	N 72°E	21	43	32	31	4
Mae Hongsorn	N 89°E	S 76°E	S 82°E	S 80°E	95	84	73	73	3
Chiengmai	N 45°W	N 37°W	S 34°W	N 45°W	9	16	24	14	5
Nan	S 45°E	E	S 54°E	S 59°E	10	41	30	20	4
Lampang			No Report						
Mae Sarieng	N 62°E	N 59°E	N 87°E	S 66°E	71	38	46	57	6
Uttaradith	N 87°E	S 84°E	S 45°E	S 72°E	49	66	37	52	6
Udorn Dhani	S 74°E	E	N 84°E	N 77°E	58	68	63	57	6
Sakol Nakorn	N 84°E	N 49°E	N 51°E	N 50°E	12	70	72	51	6
Pitsanuloke	N 29°E	N 38°E	S 68°W	N 39°E	34	37	18	2	6
Maesord	Calm	N 56°E	N 35°E	N 18°W	-	12	40	10	5
Mukdaharn	N 45°E	N 58°E	N 49°E	N 51°E	46	62	74	63	5
Roi Et	N 45°E	N 63°E	N 51°E	N 38°E	46	51	47	37	6
Khon Kaen	N 54°E	N 58°E	N 59°E	N 55°E	45	50	69	68	6
Nakorn Sawan	S 56°W	N 24°E	S 45°E	S 6°E	12	7	1	3	4
Nakorn Rajasima	N 50°E	N 42°E	N 35°E	N 15°E	26	39	40	37	5
Surindh	N 48°E	N 27°E	N 10°E	N 8°E	44	29	37	46	7
Ubol Rajadhani	N 34°E	N 66°E	N 23°E	N 2°E	35	32	25	33	4
Prachinburi	N 68°E	N 37°E	S 76°E	S 45°W	18	16	14	9	6
Lopburi	S 69°E	S 72°E	S 56°E	S 34°E	28	31	12	24	5
Subarnburi	S 88°E	N 75°E	N 78°E	N 75°E	30	37	47	37	5
Kanchanaburi	S 82°W	S 77°W	N 45°E	N 82°E	23	44	9	46	5
Don Muang	N 55°E	N 13°E	N 6°E	N 27°E	40	30	33	15	7
Aranyapradesa	N 14°E	N 5°W	N 4°W	N 45°W	14	39	30	14	5
Jolburi	S 77°E	N	N 45°W	S 56°E	44	3	23	12	7
Sattahib	N 7°E	S 87°W	S 63°W	N 88°W	16	13	29	16	7
Chantaburi	N 20°W	N	S 51°W	S 89°W	66	39	21	36	7
Klong Yai	N 47°E	N 66°E	N 34°W	N 83°E	72	7	12	16	6
Hua Hin	N 65°W	N 8°W	N 39°E	N 58°E	58	25	50	46	7
Prachuab Kirikhan	S 77°W	N 60°W	S 84°W	N 63°W	30	26	10	22	8
Chumporn	S 60°E	S 11°E	S 39°E	S 30°E	53	50	21	46	7
Ranong	N 45°W	S 85°W	S 75°W	S 72°W	3	26	51	21	4
Bandon	S 42°W	S 36°W	N 77°W	S 68°W	39	45	13	18	7
Nakorn Srithamaraj			No Report						
Phuket	W	S 84°W	W	S 84°W	26	33	39	63	5
Kantang	W	S 70°W	S 77°W	S 81°W	10	49	71	66	6
Songkhla	S 52°W	S 62°W	N 27°W	N 49°W	58	63	22	30	6
Naradhivas	S	S	N 11°E	N 7°E	29	29	53	26	7

สถานี Station	ลมผิวพื้น Surface Winds														
	ทิศลม Wind Direction									กำลังลมตามมาตราโบฟอร์ต Wind Force in Beaufort Scale					
	ทำการตรวจเวลา 0700 Observation at 0700									ทำการตรวจเวลา 0700 Observation at 0700					
	Calm	N	NE	E	SE	S	SW	W	NW	1-3	4	5-6	7	8-9	> 9
Chiengrai	22	2	5	1	-	-	1	-	-	9	-	-	-	-	-
Mae Hongsorn	1	-	2	27	1	-	-	-	-	30	-	-	-	-	-
Chiengmai	25	2	-	-	-	1	1	-	2	6	-	-	-	-	-
Nan	23	-	-	2	-	2	-	-	-	4	-	-	-	-	-
Lampang	No Report														
Mae Sarieng	-	3	16	7	1	4	-	-	-	31	-	-	-	-	-
Uttaradith	15	-	3	11	2	-	-	-	-	1[illegible]	-	-	-	-	-
Udorn Dhani	6	1	2	11	7	3	-	-	1	25	-	-	-	-	-
Sakol Nakorn	26	3	-	2	-	-	-	-	-	5	-	-	-	-	-
Pitsanuloke	13	8	3	2	3	-	-	-	2	18	-	-	-	-	-
Maesord	31	-	-	-	-	-	-	-	-	-	-	-	-	-	-
Mukdaharn	17	-	14	-	-	-	-	-	-	13	1	-	-	-	-
Roi Et	12	2	12	3	-	-	1	1	-	16	2	1	-	-	-
Khon Kaen	15	-	12	3	-	-	1	-	-	15	1	-	-	-	-
Nakorn Sawan	20	1	-	1	-	4	-	3	2	11	-	-	-	-	-
Nakorn Rajasima	15	1	9	1	1	2	-	2	-	16	-	-	-	-	-
Surindh	1	13	5	-	10	1	-	-	1	30	-	-	-	-	-
Ubol Rajadhani	10	8	4	3	3	-	1	-	2	21	-	-	-	-	-
Prachinburi	23	-	4	3	-	-	1	-	-	8	-	-	-	-	-
Lopburi	16	2	2	3	5	3	-	-	-	13	2	-	-	-	-
Subarnburi	11	-	11	1	-	8	-	-	-	20	-	-	-	-	-
Kanchanaburi	15	-	4	-	-	-	6	6	-	16	-	-	-	-	-
Don Muang	3	5	5	8	-	2	2	4	2	28	-	-	-	-	-
Aranyapradesa	25	2	3	-	-	-	-	1	-	6	-	-	-	-	-
Jolburi	10	1	3	9	4	3	1	-	-	21	-	-	-	-	-
Sattahib	15	7	2	2	-	1	4	-	-	15	1	-	-	-	-
Chantaburi	9	12	-	-	-	-	-	-	10	22	-	-	-	-	-
Klong Yai	7	3	17	4	-	-	-	-	-	23	1	-	-	-	-
Hua Hin	6	3	-	-	-	1	-	10	7	21	-	-	-	-	-
Prachuab Kirikhan	16	-	-	2	-	1	3	8	1	13	1	1	-	-	-
Chumporn	8	-	1	9	8	3	1	-	1	22	1	-	-	-	-
Ranong	30	-	-	-	-	-	-	-	1	1	-	-	-	-	-
Bandon	16	1	-	-	-	2	12	-	-	15	-	-	-	-	-
Nakorn Srithamaraj	No Report														
Phuket	23	-	-	-	-	-	-	8	-	8	-	-	-	-	-
Kantang	28	-	-	-	-	-	-	3	-	3	-	-	-	-	-
Songkhla	11	1	-	-	-	-	17	2	-	20	-	-	-	-	-
Naradhivas	12	4	-	1	-	13	-	1	-	19	-	-	-	-	-

สถานี Station	ลมผิวพื้น Surface Winds														
	ทิศลม Wind Direction									กำลังลมตามมาตราโบฟอร์ต Wind Force in Beaufort Scale					
	ทำการตรวจเวลา ๑๐๐๐ Observation at 1000									ทำการตรวจเวลา ๑๐๐๐ Observation at 1000					
	Calm	N	NE	E	SE	S	SW	W	NW	1-3	4	5-6	7	8-9	> 9
Chiengrai	7	6	12	1	-	2	2	1	-	24	-	-	-	-	-
Mae Hongsorn	1	1	1	17	10	1	-	-	-	30	-	-	-	-	-
Chiengmai	13	7	1	-	1	3	3	-	3	16	2	-	-	-	-
Nan	16	-	-	11	-	-	-	-	-	11	-	-	-	-	-
Lampang	No Report														
Mae Sarieng	-	5	12	2	3	6	1	-	2	30	1	-	-	-	-
Uttaradith	6	-	4	15	3	3	-	-	-	25	-	-	-	-	-
Udorn Dhani	-	-	3	19	5	-	-	2	2	30	-	1	-	-	-
Sakol Nakorn	4	9	8	10	-	-	-	-	-	27	-	-	-	-	-
Pitsanuloke	-	8	7	6	3	2	2	2	2	31	-	-	-	-	-
Maesord	27	-	3	1	-	-	-	-	-	4	-	-	-	-	-
Mukdaharn	9	-	16	5	-	1	-	-	-	16	2	4	-	-	-
Roi Et	3	3	18	5	3	1	3	-	-	19	3	6	-	-	-
Khon Kaen	5	-	17	4	-	1	4	-	-	23	3	-	-	-	-
Nakorn Sawan	13	2	1	5	1	2	1	2	4	17	1	-	-	-	-
Nakorn Rajasima	2	2	11	7	1	-	1	6	1	27	1	1	-	-	-
Surindh	-	11	6	-	6	1	5	-	2	31	-	-	-	-	-
Ubol Rajadhani	9	2	8	4	4	1	-	3	-	20	2	-	-	-	-
Prachinburi	14	-	8	2	-	-	5	-	2	17	-	-	-	-	-
Lopburi	5	4	3	6	4	6	1	1	1	26	-	-	-	-	-
Subarnburi	-	3	14	2	1	9	1	-	1	26	5	-	-	-	-
Kanchanaburi	2	1	5	2	-	-	10	11	-	28	1	-	-	-	-
Don Muang	1	6	6	6	1	1	1	7	2	29	1	-	-	-	-
Aranyapradesa	6	6	8	2	-	-	-	8	1	21	4	-	-	-	-
Jolburi	1	2	6	5	1	4	4	5	3	27	3	-	-	-	-
Sattahib	7	7	-	2	2	3	6	2	2	23	1	-	-	-	-
Chantaburi	6	12	5	-	-	3	3	-	2	24	1	-	-	-	-
Klong Yai	10	6	1	3	1	3	3	-	4	21	-	-	-	-	-
Hua Hin	9	4	3	3	-	1	-	5	2	17	1	-	-	-	-
Prachuab Kirikhan	8	3	3	1	1	2	2	7	4	20	-	3	-	-	-
Chumporn	3	-	-	5	6	10	2	4	1	28	-	-	-	-	-
Ranong	23	-	-	-	-	-	1	7	-	7	1	-	-	-	-
Bandon	8	4	-	-	-	7	12	-	-	21	2	-	-	-	-
Nakorn Srithamaraj	No Report														
Phuket	14	-	1	2	-	1	1	12	-	15	2	-	-	-	-
Kantang	13	1	-	-	-	-	9	7	1	15	2	1	-	-	-
Songkhla	2	-	-	3	1	2	9	14	-	29	-	-	-	-	-
Naradhivas	10	3	2	-	-	14	2	-	-	21	-	-	-	-	-

สถานี Station	ลมผิวพื้น Surface Winds														
	ทิศลม Wind Direction									กำลังลมตามมาตราโบฟอร์ต Wind Force in Beaufort Scale					
	ทำการตรวจเวลา 1300 Observation at 1300									ทำการตรวจเวลา 1300 Observation at 1300					
	Calm	N	NE	E	SE	S	SW	W	NW	1-3	4	5-6	7	8-9	>9
Chiengrai	4	3	14	-	3	1	4	2	-	27	-	-	-	-	-
Mae Hongsorn	-	-	5	15	8	-	2	-	1	31	-	-	-	-	-
Chiengmai	7	5	-	-	3	8	5	-	3	22	2	-	-	-	-
Nan	13	-	-	8	-	5	-	1	-	14	-	-	-	-	-
Lampang	No Report														
Mae Sarieng	-	3	13	3	2	10	-	-	-	28	3	-	-	-	-
Uttaradith	4	1	3	8	3	7	3	2	-	25	1	1	-	-	-
Udorn Dhani	-	3	6	11	8	-	1	-	2	28	3	-	-	-	-
Sakol Nakorn	4	8	8	11	-	-	-	-	-	27	-	-	-	-	-
Pitsanuloke	-	4	6	1	1	7	4	7	1	31	-	-	-	-	-
Maesord	15	6	6	3	-	-	1	-	-	16	-	-	-	-	-
Mukdaharn	6	-	23	1	-	1	-	-	-	18	4	3	-	-	-
Roi Et	2	4	14	4	1	2	3	1	-	18	6	5	-	-	-
Khon Kaen	2	1	18	6	1	1	2	-	-	26	3	-	-	-	-
Nakorn Sawan	12	2	1	4	2	3	1	3	3	19	-	-	-	-	-
Nakorn Rajasima	5	2	11	6	-	-	-	7	-	26	-	-	-	-	-
Surindh	-	12	6	-	5	-	5	-	3	31	-	-	-	-	-
Ubol Rajadhani	10	4	6	3	1	1	2	2	2	21	-	-	-	-	-
Prachinburi	9	-	7	4	1	2	6	-	2	22	-	-	-	-	-
Lopburi	7	3	5	4	1	5	4	2	-	24	-	-	-	-	-
Subarnburi	2	1	15	3	3	4	3	-	-	24	5	-	-	-	-
Kanchanaburi	1	3	8	6	-	1	8	4	-	28	2	-	-	-	-
Don Muang	-	6	5	7	-	2	1	6	4	31	-	-	-	-	-
Aranyapradesa	1	4	9	5	1	-	1	10	-	29	1	-	-	-	-
Jolburi	1	5	5	3	-	3	4	7	3	29	-	1	-	-	-
Sattahib	6	2	2	2	-	5	7	4	3	22	3	-	-	-	-
Chantaburi	-	6	4	-	1	9	7	1	3	30	1	-	-	-	-
Klong Yai	4	8	2	1	3	5	2	3	3	27	-	-	-	-	-
Hua Hin	2	4	9	7	-	-	1	2	2	23	2	-			
Prachuab Kirikhan	5	2	3	3	3	3	2	6	4	14	6	6	-	-	-
Chumporn	4	1	2	6	6	4	-	7	1	25	1	-	1	-	-
Ranong	15	-	-	-	-	-	5	11	-	9	7	-	-	-	-
Bandon	11	7	2	-	-	4	5	2	-	19	-	1	-	-	-
Nakorn Srithamaraj	No Report														
Phuket	9	-	-	4	1	-	-	16	1	21	1	-	-	-	-
Kantang	6	-	-	-	-	1	8	14	2	8	4	13	-	-	-
Songkhla	-	-	7	8	-	-	-	14	2	29	2	-	-	-	-
Naradhivas	1	21	1	-	-	3	4	1	-	22	7	1	-	-	-

สถานี Station	ลมผิวพื้น Surface Winds														
	ทิศลม Wind Direction									กำลังลมตามมาตราโบฟอร์ต Wind Force in Beaufort Scale					
	ทำการตรวจเวลา 1600 Observation at 1600									ทำการตรวจเวลา 1600 Observation at 1600					
	Calm	N	NE	E	SE	S	SW	W	NW	1-3	4	5-6	7	8-9	> 9
Chiengrai	3	3	12	-	6	2	3	2	-	28	-	-	-	-	-
Mae Hongsorn	-	1	5	12	11	1	-	1	-	31	-	-	-	-	-
Chiengmai	9	7	3	-	1	3	6	-	2	22	-	-	-	-	-
Nan	19	-	-	5	-	3	-	-	-	8	-	-	-	-	-
Lampang	No Report														
Mae Sarieng	-	1	10	2	6	11	-	-	1	31	-	-	-	-	-
Uttaradith	2	1	6	10	2	9	-	-	1	29	-	-	-	-	-
Udorn Dhani	4	4	6	10	5	1	-	-	1	27	-	-	-	-	-
Sakol Nakorn	9	6	6	8	-	1	-	-	1	22	-	-	-	-	-
Pitsanuloke	1	7	2	5	3	3	5	4	1	30	-	-	-	-	-
Maesord	15	5	1	4	-	-	3	3	-	16	-	-	-	-	-
Mukdaharn	9	-	19	1	1	1	-	-	-	15	4	3	-	-	-
Roi Et	5	6	12	1	-	3	4	-	-	15	5	6	-	-	-
Khon Kaen	7	-	18	4	1	-	1	-	-	23	1	-	-	-	-
Nakorn Sawan	18	1	2	-	3	3	-	2	2	13	-	-	-	-	-
Nakorn Rajasima	2	7	11	1	2	2	-	6	-	29	-	-	-	-	-
Surindh	-	14	5	1	4	-	4	-	3	31	-	-	-	-	-
Ubol Rajadhani	7	5	9	-	2	-	1	6	1	24	-	-	-	-	-
Prachinburi	8	1	6	2	1	-	11	-	2	22	1	-	-	-	-
Lopburi	9	3	1	4	3	8	1	1	1	22	-	-	-	-	-
Subarnburi	2	1	16	-	4	4	4	-	-	27	2	-	-	-	-
Kanchanaburi	2	1	6	14	-	1	3	4	-	27	2	-	-	-	-
Don Muang	1	6	2	7	2	4	-	6	3	29	1	-	-	-	-
Aranyapradesa	5	3	4	5	-	2	2	9	1	23	2	1	-	-	-
Jolburi	3	4	4	4	3	5	4	2	2	26	2	-	-	-	-
Sattahib	11	4	-	2	2	1	5	3	3	18	2	-	-	-	-
Chantaburi	5	5	1	-	1	3	8	3	5	26	-	-	-	-	-
Klong Yai	19	2	2	3	3	-	1	1	-	11	1	-	-	-	-
Hua Hin	2	3	9	5	3	2	-	1	2	25	-	-	-	-	-
Prachuab Kirikhan	3	1	6	3	2	3	2	6	5	19	1	7	1	-	-
Chumporn	-	1	1	7	7	8	2	4	1	28	2	1	-	-	-
Ranong	23	-	-	-	-	-	4	4	-	4	4	-	-	-	-
Bandon	14	5	1	-	-	4	5	2	-	15	2	-	-	-	-
Nakorn Srithamaraj	No Report														
Phuket	6	-	-	1	2	1	-	21	-	24	1	-	-	-	-
Kautang	9	-	-	-	-	-	6	14	2	10	4	8	-	-	-
Songkhla	1	1	8	3	1	-	2	13	2	27	3	-	-	-	-
Naradhivas	4	16	1	-	-	7	3	-	-	24	1	1	1	-	-

สถานี Station	จำนวนเมฆ Cloud Amount 0-8		ทรรศนะวิสัย Visibility 0-9		จำนวนฝนตก มม. Rainfall in mm.				จำนวนน้ำระเหย มม. Evaporation (piché) mm		
	เวลา 0700	เวลา 1300	เวลา 0700	เวลา 1300	วันมีฝน Rainy day	จำนวนฝนตก Total Amount	มากที่สุดในวันหนึ่ง Heaviest in 24 hours จำนวน Amount	วันที่ Date	รวมทั้งเดือน Total for Month	มากที่สุดในวัน Greatest in one day	วันที่ Date
Chiengrai	6.8	5.5	7.0	7.8	13	114.0	20.1	7	-	-	-
Mae Hongsorn	6.9	5.2	6.1	7.7	18	162.7	30.0	1	53.2	2.6	4 days
Chiengmai	7.4	6.3	7.7	7.9	19	191.7	63.5	1	68.0	6.5	27
Nan	6.9	6.0	4.9	6.7	13	127.3	49.2	6	-	-	-
Lampang					No Report						
Mae Sarieng	7.1	5.7	5.3	7.3	18	202.0	48.4	18	48.7	2.5	22,26
Uttaradith	6.6	5.7	7.2	7.7	19	274.4	47.8	2	48.7	2.6	22
Udorn Dhani	6.7	6.2	5.5	6.1	20	367.2	136.5	5	78.4	4.7	21
Sakol Nakorn	6.1	6.1	5.5	6.2	14	96.9	29.8	2	-	-	-
Pitsanuloke	6.5	6.2	6.4	6.7	12	181.4	78.0	2	75.7	3.7	27
Maesord	6.8	5.4	5.5	7.3	21	239.2	48.4	8	71.0	4.0	15
Mukdaharn	5.7	6.2	7.5	8.2	15	195.5	51.3	2	-	-	-
Roi Et	5.9	5.7	5.9	6.5	17	177.9	62.3	16	-	-	-
Khon Kaen	6.1	6.0	5.9	6.6	20	289.0	46.7	2	-	-	-
Nakorn Sawan	6.9	6.5	6.9	7.0	18	220.3	30.9	10	87.1	4.1	7
Nakorn Rajasima	6.5	6.3	5.0	6.6	25	357.2	45.9	7	53.9	3.6	6
Surindh	6.9	6.5	6.5	6.9	23	442.2	79.1	3	-	-	-
Ubol Rajadhani	5.1	5.7	6.0	6.5	18	233.3	59.8	2	-	-	-
Prachinburi	7.1	6.1	5.7	6.6	20	311.3	61.1	5	-	-	-
Lopburi	7.1	6.6	6.5	7.2	18	188.9	42.6	8	-	-	-
Subarnburi	6.6	6.4	6.6	7.5	16	225.8	64.0	23	-	-	-
Kanchanaburi	7.2	7.0	5.7	6.8	25	265.7	64.8	22	-	-	-
Don Muang	7.0	6.9	7.4	7.5	23	282.7	59.5	22	-	-	-
Aranyapradesa	7.0	6.7	6.0	7.4	19	249.1	43.8	28	128.1	8.2	24
Jolburi	7.2	6.9	6.7	7.6	23	324.6	57.2	30	-	-	-
Sattahib	7.0	6.9	7.5	7.6	24	257.6	34.9	12	59.7	3.9	6,7
Chantaburi	6.6	6.7	6.1	6.0	26	448.9	92.4	27	55.5	4.3	7
Klong Yai	7.4	6.7	6.4	6.7	24	408.6	55.0	3	-	-	-
Hua Hin	7.8	7.7	5.4	6.3	18	433.7	107.8	30	-		
Prachuab Kirikhan	7.1	6.8	6.6	7.0	15	333.7	77.8	27	-	-	-
Chumporn	7.4	7.1	5.5	6.3	28	223.5	35.3	2	-	-	-
Ranong	7.7	7.6	4.5	6.1	20	340.6	37.2	7	-	-	-
Bandon	7.5	6.7	4.8	6.5	14	92.0	21.9	23	54.5	3.3	5
Nakorn Srithamaraj					No Report						
Phuket	6.0	6.6	7.3	7.6	21	311.1	38.4	27	-	-	-
Kantang	6.9	6.9	4.7	6.4	19	485.9	98.8	26	-	-	-
Songkhla	6.9	6.5	7.2	7.8	23	133.7	34.7	10	115.6	7.0	5
Naradhivas	7.1	6.7	5.6	7.4	17	183.5	23.4	23	-	-	-

สถานี Station	จำนวนวันที่มี Number of days with					
	ท้องฟ้าไม่มีเมฆ Clear	ท้องฟ้ามีเมฆบางส่วน Partly Cloudy	ท้องฟ้ามีเมฆมาก Cloudy	ท้องฟ้ามีเมฆเต็ม Overcast	น้ำค้าง Dew	หมอก Fog
Chiengrai	0	3	27	1	26	3
Mae Hongsorn	0	0	30	1	0	7
Chiengmai	0	0	20	11	28	0
Nan	0	1	22	4	8	5
Lampang	No Report					
Mae Sarieng	0	4	25	2	20	12
Uttaradith	0	4	20	7	23	1
Udorn Dhani	0	2	24	5	16	2
Sakol Nakorn	0	3	20	8	26	0
Pitsanuloke	0	4	19	8	31	10
Maesord	0	5	19	7	16	14
Mukdaharn	0	3	21	7	17	1
Roi Et	0	6	19	6	19	4
Khon Kaen	0	5	21	5	5	0
Nakorn Sawan	0	1	20	10	0	1
Nakorn Rajasima	0	4	15	12	12	17
Surindh	0	1	25	5	0	4
Ubol Rajadhani	0	6	22	3	4	0
Prachinburi	0	2	17	12	26	0
Lopburi	0	2	20	9	21	0
Subarnburi	0	2	23	6	15	0
Kanchanaburi	0	0	17	14	27	25
Don Muang	0	0	24	7	31	2
Aranyapradesa	0	0	19	12	24	6
Jolburi	0	0	23	8	11	8
Sattahib	0	0	27	4	12	1
Chantaburi	0	0	17	14	18	1
Klong Yai	0	0	19	12	15	12
Hua Hin	0	0	5	22	16	0
Prachuab Kirikhan	0	0	20	11	21	14
Chumporn	0	0	19	12	18	26
Ranong	0	0	6	25	21	30
Bandon	0	0	17	14	25	22
Nakorn Srithamaraj	No Report					
Phuket	0	1	21	9	8	3
Kantang	0	0	21	10	1	16
Songkhla	0	0	23	8	14	3
Naradhivas	0	0	24	7	29	17

สถานี Station	จำนวนวันที่มี Number of days with					
	ฟ้าหรัว Haze	ลูกเห็บ Hail	ฟ้าแลบ Lightning	ฟ้าร้อง Thunder	พายุฟ้าคนอง Thunderstorm	พายุสควอล Squall
Chiengrai	0	0	1	6	0	0
Mae Hongsorn	0	0	13	14	0	0
Chiengmai	0	0	22	15	6	0
Nan	0	0	12	11	1	0
Lampang	No Report					
Mae Sarieng	0	0	17	17	6	0
Uttaradith	0	0	26	10	1	0
Udorn Dhani	3	0	27	9	9	0
Sakol Nakorn	0	0	30	7	5	0
Pitsanuloke	0	0	21	17	8	0
Maesord	0	0	13	8	5	0
Mukdaharn	0	0	16	5	4	0
Roi Et	0	0	26	9	6	1
Khon Kaen	0	0	22	14	7	0
Nakorn Sawan	0	0	15	3	5	0
Nakorn Rajasima	0	0	22	9	9	0
Surindh	1	0	30	20	15	0
Ubol Rajadhani	0	0	20	11	2	0
Prachinburi	0	0	24	14	13	0
Lopburi	0	0	18	13	1	0
Subarnburi	0	0	27	13	3	0
Kanchanaburi	17	0	25	15	14	0
Don Muang	4	0	24	12	1	0
Aranyapradesa	0	0	21	12	6	0
Jolburi	0	0	22	17	3	1
Sattahib	0	0	20	16	12	1
Chantaburi	0	0	22	19	10	0
Klong Yai	0	0	15	3	14	0
Hua Hin	0	0	23	25	13	0
Prachuab Kirikhan	2	0	18	8	8	4
Chumporn	0	0	9	14	6	0
Ranong	0	0	7	1	1	0
Bandon	1	0	21	14	9	0
Nakorn Srithamaraj	No Report					
Phuket	0	0	4	5	3	0
Kantang	2	0	6	9	4	0
Songkhla	0	0	15	6	1	0
Naradhivas	16	0	10	7	5	0

รายงานฝนตกของบางสถานี ประจำเดือน ตุลาคม ๒๔๙๓
ซึ่งได้รับความเอื้อเฟื้อจากกรมเกษตรส่งมาให้

Rainfall Report of some selected stations for month of October 1950
Supplied through the courtesy of Dept. of Agriculture.

สถานีตรวจน้ำฝน Rainfall Station	จำนวนฝนตก Amount			ต่างจากปรกติ Departure mm.
	วันฝนตก Rainy day	2493	2492	
ภาคเหนือ Northern Part				
1. Chiengrai *	13	114.0	289.2	- 6.7
2. Mae Hongsorn *	18	162.7	84.2	+ 60.4
3. Mae Sarieng *	18	202.0	61.7	+ 95.3
4. Chiengmai *	19	191.7	240.9	+ 57.4
5. Nan *	13	127.3	83.3	+ 63.7
6. Lampoon	...	...	299.0	- 121.3
7. Lampang *	...	...	...	-
8. Phrae	7	180.9	140.8	+ 89.4
9. Uttaradith *	19	274.4	61.7	+ 145.7
ภาคอีสาน Northeastern Part				
1. Nongkaya	5	158.6	100.2	+ 85.3
2. Udorn Dhani *	20	367.2	103.6	+ 284.9
3. Sakol Nakorn *	14	96.9	83.2	+ 13.8
4. Khon Kaen *	20	289.0	183.1	+ 128.6
5. Mahasarakarm	5	154.5	29.3	+ 72.3
6. Roi Et *	17	177.9	80.1	+ 88.2
7. Mukdaharn *	15	195.5	35.8	+ 190.3
8. Jayabhum	4	180.7	180.0	+ 70.5
9. Ubol Rajadhani *	18	233.3	101.3	+ 109.6
10. Srisaket	7	131.5	116.8	+ 24.0
11. Buriramya	14	298.4	201.7	+ 147.6
12. Nakorn Panom	5	95.8	50.6	+ 33.6
13. Surindh *	23	442.2	...	+ 321.5
14. Nakorn Rajasima *	25	357.2	147.5	+ 183.7
ภาคกลาง Central Part				
1. Sukhodhai	12	324.7	124.3	+ 205.2
2. Tak	11	333.0	206.8	+ 145.3
3. Maesord *	21	239.2	116.0	+ 178.0
4. Pitsanuloke *	12	181.4	121.2	+ 34.7
5. Kambaenbej	5	187.0	194.0	+ 18.9
6. Bichittra	8	213.5	136.5	+ 50.4
7. Nakorn Sawan *	18	220.3	135.5	+ 55.2
8. Loey	18	192.5	203.7	+ 90.1

รายงานฝนตกของบางสถานี ประจำเดือน ตุลาคม ๒๔๙๓
ซึ่งได้รับความเอื้อเฟื้อจากกรมเกษตรส่งมาให้

Rainfall Report of some selected stations for month of October 1950
Supplied through the courtesy of Dept. of Agriculture.

สถานีตรวจน้ำฝน Rainfall Station	จำนวนฝนตก Amount			ต่างจากปรกติ Departure mm.
	วันฝนตก Rainy day	2493	2492	
9. Bejraburana	4	148.3	74.4	+ 46.8
10. Utaya Dhani	19	164.9	30.5	- 19.6
11. Jayanath	9	112.5	65.0	- 71.9
12. Singhaburi	12	104.7	158.3	- 64.2
13. Lopburi *	18	188.9	244.5	+ 37.0
14. Angthong	15	175.3	189.0	+ 1.0
15. Saraburi	9	224.3	194.2	+ 68.0
16. Subarnburi *	16	225.8	185.8	+ 33.3
17. Ayudhaya	7	121.2	32.1	- 43.2
18. Nakorn Nayok	6	297.7	213.0	+ 108.7
19. Patoom Dhani	16	308.6	170.8	+ 104.4
20. Kanchanaburi *	25	265.7	141.1	+ 94.5
21. Nondhaburi	14	369.4	224.5	+ 160.6
22. Nakorn Pathom	12	211.0	245.7	- 3.9
23. Don Muang *	28	282.7	258.2	+ 77.8
24. Dhonburi	9	171.8	191.0	- 60.0
25. Bangkok *	24	310.3	239.0	+ 80.8
26. Samudra Prakara	17	215.2	434.0	- 7.9
27. Samudra Sakorn	10	255.4	238.8	- 3.6
28. Samudra Songkram	14	366.3	358.4	+ 90.2
ภาคบูรพา Eastern Part				
1. Prachinburi *	20	311.3	209.2	+ 127.3
2. Aranyapradesa *	19	249.1	199.9	+ 107.2
3. Chaxerngsao	7	249.0	291.7	+ 44.6
4. Jolburi *	23	324.6	276.3	+ 96.5
5. Sattahib *	24	257.6	233.3	+ 72.1
6 Rayong	7	180.3	190.1	- 11.8
7 Chantaburi *	26	448.9	226.2	+ 265.3
8 Trad	15	384.0	423.8	+ 90.2
ภาคใต้ Southern Part				
1. Rajaburi	13	383.2	225.0	+ 168.7
2. Bejraburi	15	341.7	255.2	+ 51.8
3. Hua Hin *	18	433.7	262.9	+ 212.5
4. Prachuab Kirikhan *	15	333.7	359.3	+ 123.4
5. Chumporn *	28	223.5	265.5	- 78.6
6. Ranong *	20	340.6	773.3	- 118.8

รายงานฝนตกของบางสถานี ประจำเดือน ตุลาคม ๒๔๙๓
ซึ่งได้รับความเอื้อเฟื้อจากกรมเกษตรส่งมาให้

Rainfall Report of some selected stations for month of October 1950
Supplied through the courtesy of Dept. of Agriculture.

สถานีตรวจน้ำฝน Rainfall Station	จำนวนฝนตก Amount			ต่างจากปรกติ Departure mm.
	วันฝนตก Rainy day	2493	2492	
7. Bandon *	14	92.0	217.8	- 183.9
8. Surasdra Dhani	2	35.0	71.0	- 225.6
9. Pang-Nga	15	274.4	654.1	- 206.1
10. Nakorn Srithamaraj *	...	...	142.3	-
11. Krabi	...	...	...	-
12. Phuket *	21	311.1	523.9	+ 21.5
13. Padalung	6	284.2	216.1	+ 44.2
14. Trang	...	...	...	-
15. Songkhla *	23	133.7	232.5	- 173.5
16. Pattani	7	227.3	198.0	- 18.5
17. Satul	5	275.2	...	- 34.0
18. Yala	5	117.4	...	- 202.7
19. Naradhivas *	17	183.5	221.9	- 110.7

* ผลการตรวจของสถานีตรวจอากาศกรมอุตุนิยมวิทยา
Data from Meteorological Department

— ไม่มีฝนตก No Rainfall

... ไม่ได้รับรายงาน No Report

× × ไม่มีเครื่องวัดฝน No Raingauge

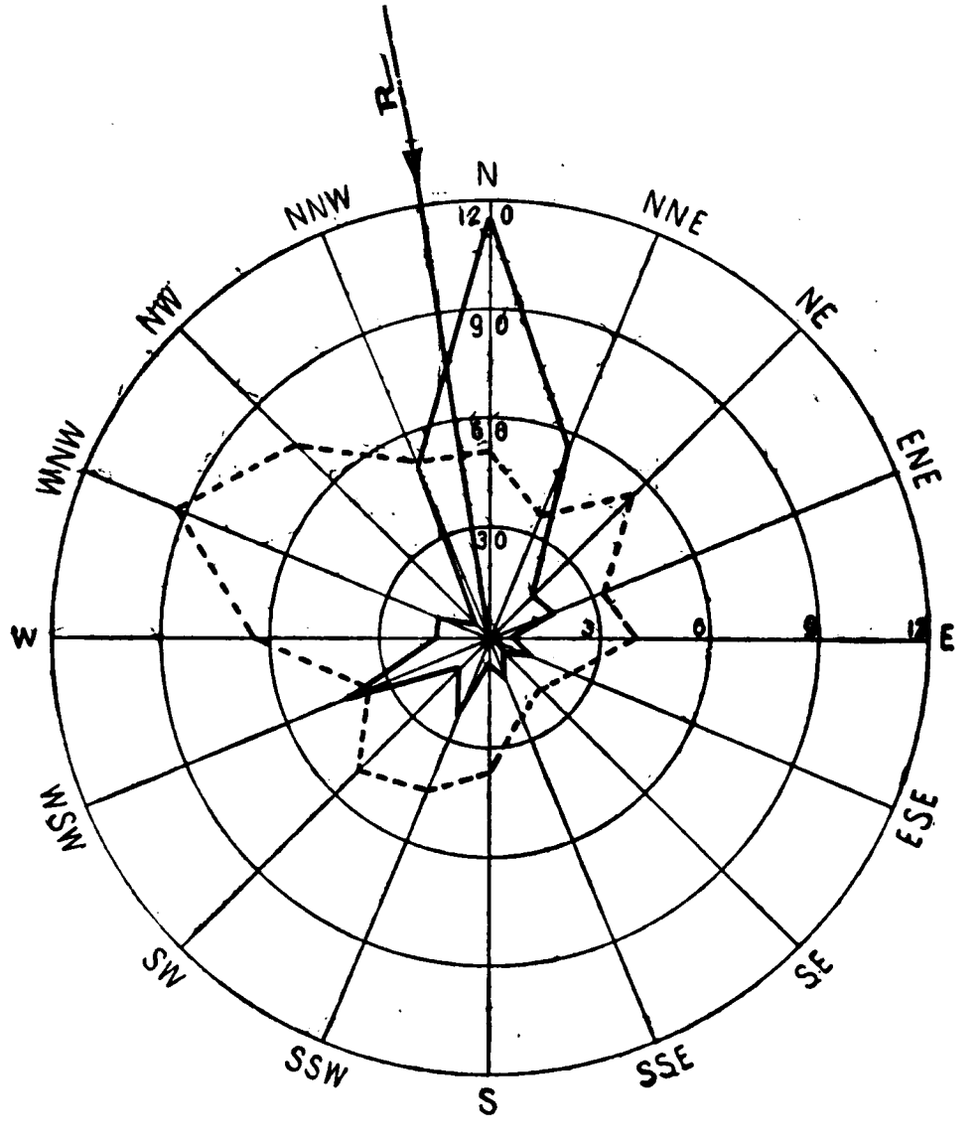

ผลสรุปการตรวจลมรายชั่วโมงของสถานีกลาง กรุงเทพฯ

Wind-Rose of Bangkok

เดือนตุลาคม ๒๔๙๓ ทิศร่วม (Resultant Direction) N 09° 04′ W October 1950

ทิศ Direction		N	NNE	NE	ENE	E	ESE	SE	SSE	S	SSW	SW	WSW	W	WNW	NW	NNW	Calm
ความถี่	ชม. Hrs.	116	58	17	19	6	14	4	13	7	23	12	43	14	15	4	50	329
Frequency	%	15.6	7.8	2.3	2.6	0.8	1.9	0.5	1.8	0.9	3.1	1.6	5.8	1.9	2.0	0.5	6.7	44.2
ความเร็วรวม Distance Travelled	กม. Km.	748.8	216.0	94.4	64.0	24.0	35.2	8.0	30.4	25.6	105.6	60.8	153.6	91.2	139.2	30.4	299.2	-
ความเร็วเฉลี่ย Mean Velocity	กม./ชม. Km/hr.	6.5	3.7	5.6	3.4	4.0	2.5	2.0	2.4	3.7	2.6	5.1	3.6	6.5	9.3	7.6	6.0	-

——— เส้นความถี่ของลมในทิศต่าง ๆ เป็นจำนวนชั่วโมง

- - - - - ความเร็วลมเฉลี่ยเป็น กม./ชม. ในทิศต่าง ๆ

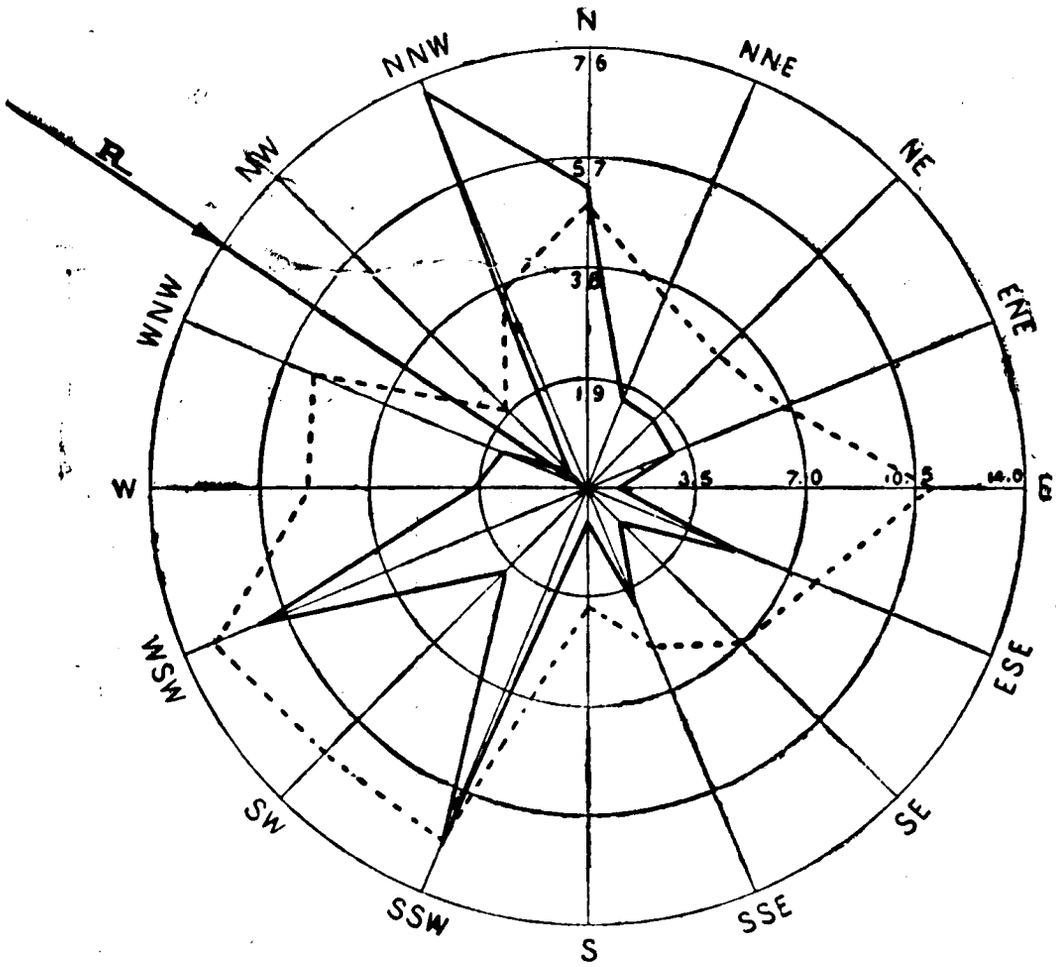

ผลสรุปการตรวจลมรายชั่วโมงของสถานี สัตหีบ

Wind-Rose of Sattahib

เดือนตุลาคม ๒๔๙๓ ทิศร่วม (Resultant Direction) N 56° 28′ W October 1950

ทิศ Direction		N	NNE	NE	ENE	E	ESE	SE	SSE	S	SSW	SW	WSW	W	WNW	NW	NNW	Calm
ความถี่	ชม. Hrs.	53	17	17	34	5	28	8	22	6	68	20	62	20	16	4	74	254
Frequency	%	7.5	2.4	2.4	4.8	0.7	4.0	1.1	3.1	0.8	9.6	2.8	8.8	2.8	2.3	0.6	10.4	35.9
ความเร็วรวม Distance Travelled	กม. Km.	194.6	112.0	102.4	233.6	56.0	217.6	56.0	120.0	52.8	828.8	240.0	819.2	179.2	152.0	14.4	515.2	-
ความเร็วเฉลี่ย Mean Velocity	กม./ชม. Km/hr.	9.3	6.6	6.0	6.9	11.2	7.8	7.0	5.5	8.8	12.2	12.0	13.2	9.0	9.5	3.6	6.9	-

——————— เส้นความถี่ของลมในทิศต่าง ๆ เป็นจำนวนชั่วโมง

- - - - - - - - ความเร็วลมเฉลี่ยเป็น กม./ชม. ในทิศต่าง ๆ

หมายเหตุ มีผลการตรวจ ๗๐๘ ชั่วโมง

Note Observation for 708 hours only.

List of Coastal Meteorological Stations with their Geographical Positions

สถานี Station	ตำบลที่ของสถานี Geographical Positions						สูงเป็นเมตร Altitude in m.	หมายเหตุ Remarks
	แลต. Lat.	น. N.		ลอง. Long.	อ. E.			
สันดอน San Don	13°	26'	31"	100°	36'	16"	19.0	
เกาะจวง Koh Chuang	12°	30'	56"	100°	57'	33"	150.0	
เกาะไผ่ Koh Phai	12°	55'	51"	100°	40'	25"	144.0	
แหลมสิงห์ Laem Sing	12°	28'	07"	102°	03'	43"	32.4	
เกาะปราบ Koh Prab	09°	13'	20"	99°	15'	25"	78.0	
หินสัมปะยัน Hin Sumpayue	13°	11'	55"	100°	43'	07"	11.3	
แหลมตาชี Laem Ta Chi	06°	57'	00"	101°	17'	36"	29.4	
เกาะตะเภาน้อย Koh Tapau Noi	07°	49'	49"	98°	25'	37"	55.0	
ระยอง Ra Yong	12°	39'	37"	101°	16'	26"	18.5	
แหลมงอบ Laem Ngob	12°	10'	1"	102°	23'	46"	11.0	
หลังสวน Lang Suan	9°	56'	32"	99°	09'	45"	14.0	

สรุปผลการตรวจอุตุนิยมวิทยาของสถานีตรวจอากาศชายฝั่งทะเล ประจำเดือน ตุลาคม พ.ศ. ๒๔๙๓

Summary of Meteorological Observations for Coastal Stations for month of October 1950

สถานี Station	จำนวนเมฆ Cloud Amount	ลมผิวพื้น Surface Wind								
		ทิศร่วม R.S. ๐๗๐๐	ความแน่ทิศ S.D. % ๐๗๐๐	ทิศร่วม R.S. ๑๓๐๐	ความแน่ทิศ S.D. % ๑๓๐๐	ทิศร่วม R.S. ๑๘๐๐	ความแน่ทิศ S.D. % ๑๘๐๐	ทิศลมที่พัดมาก ที่สุด Dominating Wind	กำลังลมเฉลี่ย Average force Bf. Scale	กำลังลมแรง ที่สุด Maximum Force of Wind
สันดอน San Don	6.6	N 14°W	27	S 53°E	16	S 8°E	23	SW	1.9	6
เกาะจวง Koh Chuang	6.6	N 72°E	10	S 63°W	29	N 81°W	7	SW	2.1	5
เกาะไผ่ Koh Phai	5.6	S 56°W	12	S 73°E	34	S 55°W	52	SW,NE	2.7	7
แหลมสิงห์ Laem Sing	6.0	N 9°W	83	S 57°W	54	N 31°W	57	N	2.9	7
เกาะปราบ Koh Prab	4 9	S 8°W	99	S 41°W	74	S 14°W	54	S	1.2	4
หินสัมปะยื้อ Hin Sumpayue	6.6	N 30°E	26	N 31°W	38	N 81°E	20	NE	3.1	7
แหลมตาชี Laem Ta Chi	5.7	S 28°W	90	N 27°W	73	N 8°E	23	SW	3.0	8
เกาะตะเภาน้อย Koh Tapau Noi	6.3	S 84°W	63	S 83°W	53	S 87°W	59	W	1.2	6
ระยอง Ra Yong	6.3	N 68°E	4	S 10°W	57	S 68°W	53	SW	1.3	4
แหลมงอบ Laem Ngob	6.7	N 2°E	69	S 1°W	23	N 3°E	59	N	2.0	8
หลังสวน Lang Suan	5.3	S 39W°	84	N 63°W	29	S 88°W	59	W	2.1	5

สรุปผลการตรวจอุตุนิยมวิทยาของสถานีชายทะเล ประจำเดือน ตุลาคม พ.ศ. ๒๔๙๓

Summary of Meteorological Observations for Coastal Stations for month of October 1950

สถานี Station	จำนวนวันที่ Number of days with												หมายเหตุ Remarks
	ท้องฟ้าไม่มีเมฆ Cloudless Sky	ท้องฟ้ามีเมฆบางส่วน Partly Cloudy Sky	ท้องฟ้ามีเมฆมาก Cloudy Sky	ท้องฟ้ามีเมฆเต็ม Overcast	หมอก Fog	ฟ้าหรั่ว Haze	ฟ้าแลบ Lightning	ฟ้าร้อง Thunder	ฝนลอง Drizzle	ฝน Rain	พายุฟ้าคนอง Thunder storm	พวยน้ำ Water Spout	
สันดอน San Don	--	--	25	6	1	8	2	1	6	6	--	--	
เกาะจวง Koh Chuang	--	--	21	10	--	--	12	6	8	12	--	--	
เกาะไผ่ Koh Phai	--	4	27	--	4	--	26	26	4	24	--	--	
แหลมสิงห์ Laem Sing	--	4	23	4	4	2	12	21	12	25	1	--	
เกาะปราบ Koh Prab	--	7	24	--	2	14	--	--	2	12	1	--	
หินสัมปะยอ Hin Sampayue	--	5	21	5	1	14	12	8	13	7	--	--	
แหลมตาชี Laem Ta Chi	--	1	30	--	--	12	5	8	4	10	--	--	
เกาะตะเภาน้อย Koh Tapau Noi	--	7	10	14	--	9	2	3	10	14	--	--	
ระยอง Ra Yong	--	2	22	7	--	8	5	3	14	15	1	--	
แหลมงอบ Laem Ngob	--	--	22	9	--	--	5	10	24	23	--	--	
หลังสวน Laug Suan	--	8	22	1	2	6	3	4	8	5	--	--	

สรุปผลการตรวจอุตุนิยมวิทยาของสถานีชายทะเล ประจำเดือน ตุลาคม พ.ศ. ๒๔๙๓ ลักษณะทะเลและคลื่นใต้น้ำ

Summary of Meteorological Observations for Coastal Stations for month of October 1950 State of Sea and Swell

สถานี Station	จำนวนวันที่มี Number of days with									หมายเหตุ Remarks
	ทะเลราบ Calm Sea	ทะเลเรียบ Smooth Sea	คลื่นเล็กน้อย Slight Sea	คลื่นปานกลาง Moderate Sea	คลื่นจัด Rough Sea	คลื่นจัดมาก Very Rough Sea	คลื่นใหญ่ High Sea	คลื่นใหญ่มาก Very high Sea	คลื่นใต้น้ำ Swell	
สันดอน San Don	26	5	--	--	--	--	--	--	4	
เกาะจวง Koh Chuang	15	12	3	1	--	--	--	--	11	
เกาะไผ่ Koh Phai	12	9	8	2	--	--	--	--	22	
แหลมสิงห์ Laem Sing	15	7	8	1	--	--	--	--	16	
เกาะปราบ Koh Prab	2	27	2	--	--	--	--	--	--	
หินสัมปะยื่อ Hin Sumpayue	5	16	5	4	1	--	--	--	28	
แหลมตาชี Laem Ta Chi	--	3	17	9	1	1	--	--	31	
เกาะตะเภาน้อย Koh Tapau Noi	23	6	2	--	--	--	--	--	28	
ระยอง Ra Yong	1	30	--	--	--	--	--	--	--	
แหลมงอบ Laem Ngob	12	18	1	--	--	--	--	--	31	
หลังสวน Lang Suan	15	15	1	--	--	--	--	--	17	

กรมอุตุนิยมวิทยา แห่งราชนาวี

METEOROLOGICAL DEPARTMENT
ROYAL THAI NAVY

นาวาเอก จรูญ วิชยาภัย บุนนาค
เจ้ากรม
Capt. Charoon V. Bunnag R.T.N.,
Director

รายงานอุตุนิยมวิทยาประจำเดือน

ปีที่ ๑๕ ฉบับที่ ๑๑

พฤศจิกายน ๒๔๙๓

รวบรวมขึ้นตามคำสั่งผู้บัญชาการทหารเรือ

MONTHLY METEOROLOGICAL BULLETIN

Vol. 15 Part 11

November 1950

Prepared by order of the Commander in Chief of the Royal Thai Navy
Bangkok, Thailand

พิมพ์ที่โรงพิมพ์กรมอุทกศาสตร์ ธนบุรี

สารบาญ
INDEX

หน้า

Page

คำนำ Introduction ... ก A

บัญชีแสดงรายการที่ตั้งสถานีตรวจอากาศ List of Meteorological Stations with their Geographical Positions ... 1

สมพัฒอากาศ A Summary ... 2

รายงานผลการตรวจรายชั่วโมงประจำเดือนของสถานีกลางกรุงเทพ ฯ สำหรับ

Hourly values for Central Station Bangkok of

ความกดอากาศ Pressure

อุณหภูมิ Temperature

ความชื้นสัมพัทธ์ Relative Humidity

ลม Surface Winds

ฝน Rainfall ... 4

รายงานผลการตรวจเฉพาะเวลา 0700 1000 1800 1600

Observations at fixed hours of

ทรรศนะวิสัย Visibility

จำนวนเมฆ Amount of Clouds

ชนิดของเมฆ Form of Clouds ... 10

รายงานค่าเฉลี่ยประจำวันและประจำเดือนของผลการตรวจอุตุนิยมต่าง ๆ และสรุปผลการตรวจประจำเดือนของสถานีกลางกรุงเทพ ฯ

Daily and Monthly values of Meteorological Elements and Monthly Summary of Central Station, Bangkok ... 12

สรุปผลการตรวจอุตุนิยมประจำเดือนของบางสถานี Summary of Observations of some selected Stations ... 14

รายงานฝนประจำเดือน Monthly Rainfall report ... 26

สรุปผลการตรวจลมประจำเดือนของสถานีกลางกรุงเทพ ฯ

Wind-rose of Central Station, Bangkok ... 29

สรุปผลการตรวจลมประจำเดือนของสถานีสัตหีบ

Wind-rose of Station, Sattahib ... 30

สรุปผลการตรวจอุตุนิยมวิทยาของสถานีชายทะเล

Summary of Meteorological Observations for Coastal Stations ... 31

คำนำ

PREFACE

1. สถานีตรวจอากาศกลางกรุงเทพ ฯ แห่งกองสถานีตรวจอากาศ กรมอุตุนิยมวิทยา ตั้งอยู่ที่ถนนกรุงเทพฯ—สมุทรปราการ ใกล้หลักเขตเทศบาล จังหวัดพระนคร ในแลต. 13° 44′ 30″ น. ลอง 100° 29′ 33″ อ. สูงของบาโรเมตรจากระดับทะเล 2.82 เมตร สำหรับสถานีอื่น ๆ ได้มีรายการแจ้งอยู่ในตารางแล้ว.

The Central Meteorological at Bangkok is situated in Lat. 13° 44′ 30″ N., long. 100° 29′ 33″ E., height of barometer, 2.82 metres above Mean Sea-level.

2. เวลาที่ใช้ในการตรวจอุตุนิยมวิทยาใช้เวลากรุงเทพฯ มีการตรวจอุตุนิยมวิทยาวันละ 5 เวลา คือ 0700, 1000, 1300, 1600 และ 1900 นอกจากเวลาที่กล่าวนี้ มีการตรวจเป็นรายชั่วโมง ซึ่งใช้ผลการตรวจจากเครื่องอัตตโนมัติ

For all readings local standard time is used. Five direct observations are made at 3 hour intervals from 0700 to 1900 105th. degree M.E.G. standard time, namely 0700, 1000, 1300, 1600 and 1900. Hourly readings besides the above 5 direct observations are taken from the instrumental records.

3. ความกดอากาศได้แก้อุณหภูมิ แลตติจูด และระดับทะเลแล้ว.

Barometric readings are corrected for temperature, latitude and Mean Sea-level.

4. ทิศและความเร็วลมเป็นรายชั่วโมง ตรวจโดยเครื่องวัดลมชนิดอัตตโนมัติแบบไดนส์.

Hourly directions and velocities of the wind are taken from the record sheets of the Dine Pressure Tube Anemograph.

5. เธอร์โมเมตรทุกชนิดได้ติดตั้งไว้ในเรือนเธอร์โมเมตรแบบสเตเวนสัน.

All thermometers are installed in Stevenson Screen.

6. บรรดาเครื่องหมายต่าง ๆ ของลมฟ้าอากาศและปรากฏการณ์บางอย่างในอุตุนิยมวิทยา ดังแสดงในช่องหมายเหตุลมฟ้าอากาศใช้ตามแบบของสากล มีความหมายดังต่อไปนี้:—

International Symbols are used in registering the state of weather and other meteorological phenomena.

○ ท้องฟ้าไม่มีเมฆ Clear

◑ ท้องฟ้ามีเมฆบางส่วน Partly cloudy

◐ ท้องฟ้ามีเมฆมาก Cloudy

● ท้องฟ้ามีเมฆเต็ม Overcast

= หมอกต่ำตามพื้นดินหรือทะเล Ground fog at station or sea

∞ ฟ้าหรัวแห้ง ทรรศนะวิสัยเกินกว่า 1000 เมตร Haze

↘ ฟ้าแลบในระยะไกล Lightning

═ ฟ้าหรัวชื้น (หมอกบาง) ทรรศนะวิสัยตั้งแต่ 1000 เมตร ขึ้นไป Mist

≡ หมอก ทรรศนะวิสัยต่ำกว่า 1000 เมตร Fog

▽ พายุฝน Squall

⊙ ฝนละออง Drizzle

◉ ฝน Rain

ฝนผ่าน Shower

ฝนผ่านหรือฝนที่มีลูกเห็บเล็กน้อยหรือปานกลาง Showers with slight or moderate hail

พายุฟ้าคะนอง Thunderstorm

พายุฟ้าคะนองอย่างอ่อนมีฝน Slight thunderstorm

พายุฟ้าคะนองอย่างอ่อนมีลูกเห็บ Slight thunderstorm with hail

พายุฟ้าคะนองอย่างปานกลางมีฝน Moderate thunderstorm

พายุฟ้าคะนองอย่างปานกลางมีลูกเห็บ Moderate thunderstorm with hail

พายุฟ้าคะนองอย่างแรงมีฝน Heavy thunderstorm

พายุฟ้าคะนองอย่างแรงมีลูกเห็บ Heavy thunderstorm with hail

⊕ อาทิตย์ทรงกลด Solar halo

จันทร์ทรงกลด Luna corona

T ฟ้าร้อง Thunder

น้ำค้าง Dew

กรมอุตุนิยมวิทยา แห่งราชนาวี
กรุงเทพฯ ๒๙ มิถุนายน พ.ศ. ๒๔๙๓

นาวาเอก จรูญ วิชยาภัย บุนนาค
เจ้ากรม

Meteorological Department,
Royal Thai Navy,
Bangkok, 29th June 1950

Charoon V. Bunnag
Captain, R.T.N.
Director.

บัญชีแสดงรายการที่ตั้งสถานีตรวจอากาศ

List of Meteorological Stations with their Geographical Positions.

สถานี Station	ตำบลที่ตั้งสถานี Geographical Positions				
	แลต. Lat. °	น. N. ′	ลอง. Long. °	อ. E. ′	สูงเป็นเมตร Alt. in m.
Chiengrai	19	54	99	49	378
Mae Hongsorn	19	18	97	50	271
Chiengmai	18	47	98	59	314
Nan	18	47	100	47	201
Lampang	18	12	99	24	220
Mae Sarieng	18	10	97	50	314
Uttaradith	17	37	100	08	63
Udorn Dhani	17	26	102	46	178
Sakol Nakorn	17	10	104	09	160
Pitsanuloke	16	50	100	16	50
Maesord	16	40	98	33	210
Mukdaharn	16	33	104	44	138
Roi Et	16	03	103	41	140
Khon Kaen	16	20	102	51	157
Nakorn Sawan	15	48	100	10	28
Nakorn Rajasima	14	58	102	07	181
Surindh	14	53	103	29	145
Ubol Rajadhani	15	15	104	53	123
Prachinburi	14	10	101	10	-
Lopburi	14	48	100	37	13
Subarnburi	14	30	99	50	-
Kanchanaburi	14	01	99	32	28
Don Muang	13	55	100	36	3
Aranyapradesa	13	42	102	35	44
Jolburi	13	22	100	59	6
Sattahib	12	39	100	53	55
Chantaburi	12	37	102	07	5
Klong Yai	11	47	102	53	4
Hua Hin	12	34	100	48	3
Prachuab Kirikhan	11	48	99	48	5
Chumporn	10	27	99	15	3
Ranong	09	58	98	38	35
Bandon	09	08	99	18	3
Nakorn Srithamaraj	08	25	99	58	5
Phuket	07	58	98	24	3
Kantang	07	24	99	31	3
Songkhla	07	13	100	36	4
Naradhivas	06	26	101	50	4

ลมฟ้าอากาศในเดือน พฤศจิกายน พ.ศ. ๒๔๙๓ โดยสังเขป

ตลอดสัปดาห์แรก ความกดอากาศสูงได้ก่อตัวมั่นคงขึ้นเป็นลำดับทางด้านประเทศจีนอันเป็นลักษณะประจำของอากาศในถิ่นนี้และในภูมิภาคประเทศที่ใกล้เคียงจนถึงภาคเหนือและภาคอีสานของไทย ดังนั้นลมด้านประเทศไทยจึงเป็นทิศตะวันออกเฉียงเหนือ และตะวันออกประจำ ในวันที่ ๔ มีแถบความกดต่ำขยายตัวออกมาจากอินเดียภาคเหนือไปทางทิศตะวันออกเฉียงใต้ ผ่านพะม่าภาคเหนือและภูมิภาคเหนือไทยไปจนถึงช่องลูซอน ในคาบนี้มีบริเวณความกดอากาศต่ำอยู่ในอ่าวเบงคอลและในอ่าวไทยด้วย เมื่อวันที่ ๖ ปรากฏใต้ฝุ่นอยู่ประมาณ แลต. ๑๖.๕ องศาเหนือ ลอง. ๑๔๕.๕ องศาตะวันออก เคลื่อนไปทางทิศตะวันตกภาคตะวันตกเฉียงเหนือ วันรุ่งขึ้นไปอยู่ประมาณ แลต. ๒๒.๕ องศาเหนือ ลอง. ๑๔๒.๗ องศาตะวันออก เคลื่อนตัวทางทิศตะวันตกเฉียงเหนือ แล้วโค้งไปทางเหนือ ในวันที่ ๖ ปรากฏเป็นดิเปรสชั่นและมีกำลังแรงขึ้นถึงขีดใต้ฝุ่นอยู่ประมาณ แลต. ๑๑.๕ องศาเหนือ ลอง. ๑๓๒.๕ องศาตะวันออก ในวันที่ ๗ ไปอยู่ประมาณแลต. ๑๔ องศาเหนือ ลอง. ๑๓๐.๒ องศาตะวันออก

ลักษณะอากาศในสัปดาห์ที่สองเป็นเช่นเดียวกัน บริเวณความกดอากาศสูงยังมีอยู่และแรงขึ้น แผ่ปกคลุมลงมาถึงภาคกลาง ประเทศไทย และภูมิประเทศใกล้เคียง ทำให้ทิศทางลมด้านประเทศไทยพัดแน่ทิศมาจากตะวันออกเฉียงเหนือต่อไป ใต้ฝุ่นที่กล่าวข้างต้นเมื่อวันที่ ๘ เคลื่อนไปอยู่ที่ แลต. ๑๘ องศาเหนือ ลอง. ๑๓๑ องศาตะวันออก เคลื่อนไปทางเหนือด้วยความเร็ว ๘–๑๐ น็อต แล้วเปลี่ยนทางเดินเป็นตะวันออกไปอยู่ที่ แลต. ๑๙.๕ องศาเหนือ ลอง ๑๒๕ องศาตะวันออก เมื่อวันที่ ๙ วันรุ่งขึ้นไปอยู่ประมาณ ๑๒๐ ไมล์ห่างจากเกาะบัสโกไปทางทิศตะวันออกเฉียงเหนือ มีกำลังแรงขึ้นอีกมาก แล้วโค้งไปทางทิศตะวันออกเฉียงเหนือ ในวันที่ ๑๑ ไปอยู่ห่างจากเกาะนาชาไปทางทิศตะวันตกประมาณ ๖๐ ไมล์ อ่อนกำลังลงแล้วหายเข้าไปในบริเวณความกดอากาศต่ำที่อยู่ทางใต้ของญี่ปุ่นภาคใต้ เมื่อวันที่ ๑๒ มีบริเวณความกดอากาศต่ำอยู่ทางตะวันออกของมะลายูและทางทะเลจีนตอนใต้

ตลอดสัปดาห์ที่สาม บริเวณความกดอากาศสูงยังคงปกคลุมภาคพื้นเอเซียส่วนใหญ่และแผ่ลงมาทางด้านใต้ถึงภาคกลางประเทศไทย ลมจึงยังพัดแน่ทิศมาจากตะวันออกเฉียงเหนือแต่อ่อนลงตั้งแต่วันที่ ๑๙ ในวันที่ ๑๗ มีบริเวณความกดอากาศต่ำ ๑๐๐๔ มิลลิบาร์ก่อตัวขึ้นทางด้านตะวันตกของอ่าวเบงคอลตอนกลาง และในวันที่ ๑๘ มีดิเปรสชั่นกำลังอ่อนอยู่ในระยะ ๒๐๐ ไมล์ของ แลต. ๑๘ องศาเหนือ ลอง ๘๗ องศาตะวันออก และสิ้นกำลังในวันต่อมา เมื่อวันที่ ๑๙ ปรากฏดิเปรสชั่นอีกแห่งหนึ่งก่อตัวขึ้นทางบริเวณใต้แหลมแซงต์ซาร์กเคลื่อนตรงเข้ามาสู่อ่าวไทย และในวันที่ ๒๐ มาอยู่ประมาณ แลต. ๘.๕ องศาเหนือ ลอง ๑๐๓.๕ องศาตะวันออก เคลื่อนตัวทางทิศตะวันตกช้า ๆ และกำลังอ่อน ในวันที่ ๒๑ เข้าสู่อ่าวไทยทำให้อากาศแปรปรวน มีฝนตกในภาคใต้และภาคกลางของประเทศไทย ที่สุดในวันที่ ๒๒ หายเข้าไปในบริเวณความกดอากาศต่ำที่อยู่ทางทะเลแอนดามัน

ในสัปดาห์สุดท้าย ปรากฏพายุโซนร้อนทางด้านตะวันตกของเกาะวิสซายัสเมื่อวันที่ ๒๑ และในวันที่ ๒๒ ไปอยู่ประมาณ แลต. ๑๔ องศาเหนือ ลอง. ๑๑๖ องศาตะวันออก เคลื่อนตัวทางทิศตะวันตกเฉียงเหนือ วันที่ ๒๓ ไปอยู่ห่างจากเมืองกวางหงายไปทางทิศตะวันออกภาคตะวันออกเฉียงเหนือประมาณ ๑๕๐ ไมล์ แล้วอ่อนกำลังลง ในวันที่ ๒๔ ไปอยู่ที่เกาะไหหลำตอนเหนือแล้วสิ้นกำลังลงในเวลาต่อมา ในภาคอีสานและภาคเหนือของไทยมีความกดอากาศต่ำโดยทั่ว ๆ ไปในคาบนี้ ตั้งแต่วันที่ ๒๖ ความกดอากาศสูงภาคพื้นเอเซียแรงขึ้นอีก และแผ่ลงมาถึงภาคเหนือประเทศไทยและภาคเหนืออินโดจีน

ค่าปานกลางอุณหภูมิอากาศเดือนนี้เปลี่ยนแปลงลดต่ำลงเป็นลำดับในทุก ๆ ภาคของไทย อุณหภูมิต่ำสุดอยู่ในแนวโน้มลงต่ำและเย็นอย่างมากทางภาคเหนือและภาคอีสาน ซึ่งอย่างต่ำที่สุดตรวจได้ ๑๑.๒°ซ. (๕๒.๒°ฟ.) ในภาคเหนือ และ ๑๓.๒°ซ. (๕๕.๘°ฟ.) ทางภาคอีสาน อุณหภูมิสูงสุดโน้มต่ำลงโดยทั่ว ๆ ไปเช่นเดียวกัน อย่างสูงสุดของประเทศตรวจได้ ๓๖.๘°ซ. (๙๘.๒°ฟ.) ที่อุตรดิตถ์

เมื่อมรสุมตะวันออกเฉียงเหนือได้เข้ามาถึงแล้ว ดังรูปการณ์ของอากาศในสัปดาห์ที่กล่าวมาข้างต้น ฤดูฝนจึงสุดสิ้นไปในภาคกลาง ภาคเหนือและภาคอีสาน แต่ก็ยังคงมีฝนตกอยู่บ้างเป็นลักษณะเฉพาะแห่ง ส่วนทางปักษ์ใต้นั้นและโดยเฉพาะภูมิภาคทางฝั่งตะวันออก ฤดูฝนระยะที่สองได้เริ่มต้นขึ้นแล้วด้วยมีฝนชุก เช่นแถบ บ้านดอน สงขลา นราธิวาส และกันตัง.

A Summary of Weather Condition During November 1950

During the first week of the month the continental anticyclone was gradually building and the China High had become a permanent feature covering the adjacent regions as well as North and Northeast Thailand. So that the prevailing winds over Thailand were Northeast and East. On the 4th a weak trough extended from North India Southeastward across North Burma and North of Thailand to Luzon Strait. During this period low pressure area existed in the Bay of Bengal and in the Gulf of Thailand. On the 6th a typhoon was located near lat. 16.5°N. long. 144.5° E. moving Westnorthwest. The next day it was within lat. 22.5° N. long. 142.7° E. moving Northwest then recurved Northward. A tropical depression had, on the 6th, developed into typhoon intensity near lat. 11.5°N. long. 132.5° E. On the 7th it was centred near lat. 14° N. long. 130.2° E.

The second week was characterised by the continual existence of intensified High or Anticyclone over China, which covered Upper Thailand and adjacent regions. The prevailing winds over Thailand then Northeast. The above-mentioned typhoon was located on the 8th at lat. 18° N. long. 131° E. moving Northerly at about 8-10 knots then Easterly and was charted at about lat. 19.5° N. long. 125° E. on the 9th. The next day it was located about 120 miles Northeast of Basco intensified considerably and recurved Northeast. On the 11th it was located about 60 miles West of Naha weakening and disappeared in a low area of South Japan. On the 12th a low cell existed East of Malaya to South China Sea.

Throughout the third week the Anticyclone or high pressure area remained over the Asiatic mainland covering as far south as Upper Thailand, where surface winds were Northeast: but had become weak since the 19th. On the 17th a low cell of 1004 mbs. formed over the West of the Central Bay of Bengal, and on the 18th a shallow depression was suspicious to be centred within 200 miles of lat. 18° N. long. 87° E. and filled up the next day. Another depression, on the 19th. had developed to the south of Cape St. Jacques heading towards the Gulf of Thailand. On the 20th it was within lat. 8.5° N. long. 103.5° E. movingly slowly Westward and weak. On the 21st it entered the Gulf of Thailand and caused a period of unsettled weather in the South and Central parts of Thailand with rains. On the 22nd it was eventually absorbed into the low pressure area over the Andaman Sea.

In the last week of the month, the tropical storm as spotted West of Visayas on the 21st, was on the 22nd within lat. 14° N. long. 116° E. moving Northwesterly. On the 23rd it was about 150 miles Eastnortheast of Quang Ngai and decreased in intensity. On the 24th it was over North Hainan and later filled up. Pressure was generally low over Upper Thailand during this period. From the 26th the activity of the Asiatic Anticyclone revived and extended to North Thailand and North Indochina.

This month's mean temperature took a turn for the cooler over all regions. Minima were on the falling trend and markedly over the North and Northeast Thailand, where extreme values recorded were: 11.2° C. (52.2° F.) on the 15th at Chiengrai (North Thailand) and 13.2° C. (55.8° F.) on the 12th at Sakol Nakorn (Northeast Thailand). Maxima were likewise generally lower to these of the previous month, extreme maximum for the country was 36.8° C. (98.2° F.) on the 5th at Uttaradith.

With the approach the Northeast monsoon, the rainy season came to an end over Upper Thailand except for some local shower. But in South Thailand and particularly the region along the East Coast, the second rainy period had revived vigerously.

กรุงเทพ ฯ พฤศจิกายน ๒๔๙๓ Bangkok November 1950

ความกดอากาศรายชั่วโมงประจำวันเป็นมิลลิบาร์ ๑๐๐๐ + จำนวนในตาราง

Barometric Pressure at Sea level in Millibars 1000 + The numbers in the tables

เวลา / วันที่	เวลากรุงเทพ ฯ Bangkok Standard Time 1	2	3	4	5	6	7	8	9	10	11	12	Time / Date
1	12.72	12.48	12.04	12.00	11.96	12.51	13.41	13.92	15.01	14.90	14.32	13.71	1
2	12.61	12.54	12.44	12.10	12.13	12.61	13.31	13.92	14.32	14.82	14.21	13.12	2
3	11.62	11.12	10.51	10.32	10.51	11.01	11.71	12.32	13.31	13.92	13.41	12.32	3
4	11.31	10.91	10.61	10.31	10.51	11.12	11.81	12.21	12.61	12.56	12.51	11.62	4
5	11.22	10.51	10.21	10.11	10.21	10.61	11.31	11.71	12.26	12.32	12.11	11.31	5
6	10.59	10.55	10.14	09.96	10.22	10.91	11.81	13.01	13.41	13.52	12.56	11.86	6
7	12.25	12.10	11.85	11.40	11.05	11.81	12.21	12.72	13.71	13.81	13.71	13.30	7
8	11.76	11.56	10.80	10.84	10.88	11.01	12.11	12.91	13.52	14.11	13.72	12.72	8
9	12.16	11.83	11.50	11.24	11.18	11.31	11.92	12.51	13.22	13.71	13.06	12.21	9
10	12.11	11.80	11.22	11.08	11.24	11.52	12.21	13.01	13.52	13.71	13.02	12.11	10
11	11.52	10.97	10.36	09.89	10.00	10.51	10.72	11.46	11.92	12.11	11.52	10.66	11
12	10.51	10.29	10.17	10.00	10.36	11.12	11.52	11.92	12.32	12.91	12.42	11.52	12
13	11.61	11.49	11.45	11.35	11.68	12.26	12.72	13.41	13.81	14.11	13.71	12.91	13
14	13.52	13.45	13.09	12.93	13.07	13.31	13.81	14.52	15.52	15.81	15.41	14.91	14
15	15.11	15.01	14.90	14.72	14.72	15.12	15.81	16.21	16.61	16.91	16.21	15.22	15
16	14.56	13.52	13.01	12.61	12.56	12.61	13.41	14.21	14.61	14.61	14.42	13.46	16
17	13.52	13.31	13.12	13.01	13.06	13.31	13.92	14.51	14.91	14.72	13.71	13.31	17
18	12.42	12.27	12.18	11.98	12.00	12.21	12.61	12.91	13.41	13.71	13.46	12.51	18
19	12.42	11.85	11.34	10.53	10.52	10.61	11.31	11.81	12.51	12.32	12.21	11.46	19
20	11.92	10.92	10.53	10.19	09.85	09.71	10.32	10.72	11.01	11.31	10.96	10.21	20
21	08.96	08.61	08.16	08.11	08.16	08.51	08.91	10.42	10.72	10.72	10.11	09.22	21
22	08.72	08.48	07.64	07.45	07.73	07.92	08.61	09.41	09.81	09.81	09.52	08.91	22
23	07.92	07.40	07.28	07.16	07.24	07.52	08.11	08.91	09.71	09.86	09.12	08.32	23
24	08.61	08.11	07.81	07.71	07.71	08.21	08.72	09.12	10.21	10.32	10.02	09.41	24
25	09.22	08.97	08.68	08.44	08.46	08.56	08.96	09.71	10.61	10.72	10.51	09.52	25
26	09.41	08.97	08.63	08.69	08.55	09.01	09.41	09.92	10.72	11.12	10.61	09.81	26
27	10.32	10.20	09.89	09.73	10.04	10.16	10.61	11.31	12.21	12.11	11.71	10.91	27
28	10.91	10.51	10.21	09.92	09.92	09.92	10.51	10.91	11.71	11.71	11.02	10.42	28
29	09.46	09.41	09.06	08.72	08.82	08.91	09.31	09.71	10.26	10.61	10.42	10.02	29
30	09.52	09.41	09.31	09.12	09.01	09.31	09.81	10.91	11.41	11.62	11.06	10.90	30
เฉลี่ย	11.28	10.95	10.60	10.39	10.45	10.77	11.36	12.01	12.63	12.82	12.36	11.60	Mean

เวลา / วันที่	13	14	15	16	17	18	19	20	21	22	23	24	Time / Date
1	12.61	11.36	11.01	10.72	10.32	10.91	11.81	12.56	13.28	13.42	13.20	12.98	1
2	11.92	10.91	10.21	09.41	09.41	09.76	10.21	11.12	11.92	12.11	11.92	11.81	2
3	11.52	10.32	09.41	09.22	09.06	09.71	10.11	10.61	11.41	11.46	11.92	11.84	3
4	10.16	09.12	08.42	08.21	08.42	08.72	09.52	10.61	11.41	11.71	11.81	11.71	4
5	10.11	09.01	08.11	08.21	08.32	09.12	10.11	10.51	10.60	10.69	10.86	10.57	5
6	10.96	10.42	10.21	08.72	09.22	09.81	10.61	11.12	13.29	12.90	12.95	12.90	6
7	11.92	10.66	09.92	09.81	09.46	10.32	10.72	11.81	12.23	12.80	12.57	12.69	7
8	11.71	10.91	09.81	09.46	09.80	10.11	10.61	11.71	12.18	12.65	12.62	12.59	8
9	11.41	10.32	09.81	09.81	09.81	10.21	10.72	11.41	11.85	12.24	12.36	12.22	9
10	11.06	10.02	09.22	08.96	09.12	09.81	10.32	11.31	12.04	12.13	12.08	11.85	10
11	09.71	08.72	08.02	08.11	08.42	08.82	09.41	10.21	10.88	10.67	10.65	10.58	11
12	10.61	09.81	09.12	09.31	09.81	10.51	10.72	11.81	12.24	12.67	12.50	12.36	12
13	11.92	11.41	10.72	10.51	10.82	11.71	12.11	12.91	13.05	13.68	13.83	13.77	13
14	13.92	13.12	12.51	12.42	12.91	13.31	13.71	14.32	15.01	15.31	15.31	15.41	14
15	14.32	13.31	12.56	12.11	12.11	12.61	13.41	14.61	14.96	15.01	15.06	14.91	15
16	12.32	11.76	11.12	11.12	11.76	12.16	12.91	13.52	13.92	14.11	14.11	13.81	16
17	11.81	10.56	10.02	09.86	09.92	10.51	10.72	11.41	12.34	12.68	12.78	12.65	17
18	11.41	10.26	09.36	09.46	09.86	10.32	10.72	11.31	11.90	12.19	12.68	12.57	18
19	10.26	09.36	09.01	09.12	09.52	09.92	10.91	11.52	12.17	12.53	12.48	12.25	19
20	09.06	08.16	07.81	07.62	07.52	08.11	08.32	08.72	08.96	09.12	09.06	09.01	20
21	08.21	07.31	06.32	05.76	05.92	06.32	06.91	07.92	08.59	09.07	09.05	08.93	21
22	07.71	06.72	05.92	06.11	06.32	06.91	07.71	08.32	08.95	09.04	08.93	08.57	22
23	07.41	06.91	05.71	05.62	05.76	06.11	06.91	07.71	08.21	08.61	08.61	08.61	23
24	08.26	07.86	06.72	06.42	06.51	07.12	07.41	08.21	08.92	09.33	09.34	09.35	24
25	08.51	07.71	06.66	06.66	07.71	07.92	08.32	09.12	09.64	09.83	09.79	09.60	25
26	08.61	07.76	07.01	06.82	07.01	07.52	08.32	09.31	09.85	10.08	10.36	10.44	26
27	09.81	08.61	08.32	07.71	08.11	08.91	09.41	10.21	11.03	11.41	11.31	10.91	27
28	09.12	08.26	08.10	07.12	07.41	08.21	09.31	09.52	09.62	09.81	09.86	09.81	28
29	08.32	07.52	07.36	07.06	07.22	07.71	08.11	08.91	09.31	09.81	09.81	09.71	29
30	09.86	08.72	08.66	08.66	08.91	09.12	10.11	10.51	10.64	10.68	10.76	10.80	30
เฉลี่ย	10.48	09.56	08.91	08.67	08.88	09.41	10.01	10.76	11.34	11.59	11.62	11.51	Mean

กรุงเทพ ฯ พฤศจิกายน ๒๔๙๓ Bangkok November 1950

อุณหภูมิอากาศ เป็นองศาเซนติเกรด

Air Temperature in Degrees Centigrade

เวลา / วันที่	เวลากรุงเทพ ฯ								Bangkok Standard Time				Time / Date
	1	2	3	4	5	6	7	8	9	10	11	12	
1	24.5	24.4	24.4	24.3	24.3	24.1	25.0	26.1	26.5	28.2	28.8	27.7	1
2	24.7	24.7	24.5	24.3	23.9	23.9	24.2	25.9	27.5	28.3	29.1	29.8	2
3	25.4	25.1	24.9	24.9	24.6	24.3	25.6	28.0	29.0	30.4	29.8	29.1	3
4	25.7	25.3	25.1	25.0	24.9	24.6	25.3	27.8	29.7	30.6	31.5	31.4	4
5	26.2	26.0	25.7	25.4	25.2	25.0	25.8	28.0	28.0	30.2	31.0	31.1	5
6	26.3	25.3	25.2	25.0	25.0	24.1	25.0	27.0	28.9	29.0	29.0	29.8	6
7	24.5	24.4	24.3	24.3	24.1	23.9	24.6	27.2	28.5	29.8	30.1	29.9	7
8	24.6	24.5	24.4	24.2	24.2	24.2	25.2	25.1	26.2	27.6	27.7	28.6	8
9	23.9	23.5	23.2	23.1	23.0	23.0	23.7	25.0	26.8	27.5	27.8	28.1	9
10	24.1	24.1	24.0	23.8	23.5	23.1	23.6	25.2	26.2	26.8	27.2	28.3	10
11	23.6	23.4	23.0	23.0	22.0	21.9	22.9	24.4	25.5	26.7	27.1	26.3	11
12	23.3	22.9	22.7	22.7	21.5	20.2	21.2	23.2	24.2	25.7	26.3	27.0	12
13	22.2	21.7	21.5	21.2	20.7	21.0	21.6	22.6	24.8	26.1	26.0	27.8	13
14	24.4	24.3	24.2	24.1	23.8	23.6	23.6	25.0	26.1	27.0	27.2	27.0	14
15	22.8	22.7	22.6	22.5	22.5	22.0	22.4	23.9	25.2	25.8	25.5	26.4	15
16	23.1	22.8	22.1	22.0	21.9	21.9	22.0	22.8	23.9	24.7	26.0	27.5	16
17	22.6	22.4	22.2	21.6	21.2	21.2	22.2	24.9	25.5	27.5	28.3	28.1	17
18	23.8	23.7	23.5	23.2	22.8	22.6	23.0	24.9	26.8	28.0	28.8	29.0	18
19	24.0	23.9	23.8	23.8	23.6	23.1	23.9	25.9	27.0	28.0	27.7	27.9	19
20	23.4	23.4	23.4	23.4	23.5	23.6	23.9	25.3	26.8	27.4	27.4	27.3	20
21	24.0	24.0	24.0	24.0	24.0	23.9	24.2	26.3	27.0	28.2	29.0	30.5	21
22	25.4	25.0	24.7	24.7	24.8	24.8	24.9	26.8	27.9	27.9	29.5	29.5	22
23	24.9	24.6	24.4	24.4	24.4	24.4	24.6	25.1	26.7	27.0	28.5	29.2	23
24	24.4	24.3	24.2	24.1	24.1	24.1	24.1	27.1	28.2	29.2	29.0	30.6	24
25	25.1	24.6	24.3	24.2	24.2	24.1	23.9	26.0	27.4	28.9	30.2	31.0	25
26	24.2	24.1	24.1	23.8	23.4	23.4	23.8	25.1	27.8	28.9	30.2	29.6	26
27	25.1	24.4	24.3	24.2	24.2	24.1	25.0	26.5	27.1	28.8	29.2	31.0	27
28	25.6	25.4	25.2	25.0	25.0	25.0	25.1	27.2	27.8	29.0	30.1	31.2	28
29	24.0	23.6	23.7	23.7	23.7	23.8	24.2	27.5	28.1	29.0	29.8	30.5	29
30	25.0	24.9	24.8	24.7	24.2	23.1	23.9	25.7	27.2	29.1	29.8	30.0	30
เฉลี่ย	24.4	24.1	24.0	23.8	23.6	23.4	24.0	25.7	26.9	28.0	28.6	29.0	Mean

เวลา / วันที่	13	14	15	16	17	18	19	20	21	22	23	24	Time / Date
1	26.7	26.7	26.8	26.3	26.1	26.0	25.6	25.4	25.3	25.1	24.7	24.7	1
2	30.2	29.8	29.8	30.6	29.6	28.1	27.2	26.6	25.9	25.8	25.7	25.5	2
3	29.0	30.5	30.7	29.4	30.6	29.0	27.9	27.5	26.7	26.3	25.6	25.7	3
4	31.6	31.8	32.0	31.6	30.9	29.8	28.7	27.8	26.9	26.7	26.5	26.5	4
5	30.9	31.9	31.4	31.9	30.4	29.8	29.1	28.8	28.1	27.8	27.6	27.5	5
6	30.2	30.0	31.0	30.2	29.7	26.0	25.9	25.8	23.8	24.6	24.6	24.6	6
7	30.0	30.5	30.1	24.7	26.5	26.2	26.0	25.9	25.6	25.2	24.7	24.7	7
8	28.8	28.9	28.3	28.3	27.6	26.9	26.0	25.3	25.0	24.4	24.1	24.1	8
9	28.0	28.9	28.1	28.0	28.0	26.8	25.9	25.1	24.8	24.2	24.2	24.1	9
10	27.5	27.8	28.0	28.0	27.5	26.1	26.0	25.3	24.7	24.0	23.9	23.6	10
11	27.9	27.9	27.8	26.9	26.4	25.4	25.0	24.5	24.3	24.3	24.2	23.5	11
12	26.8	27.3	26.1	26.4	25.6	24.9	23.8	23.1	22.7	22.5	22.4	22.3	12
13	28.2	27.8	27.8	27.3	26.8	25.9	25.5	25.6	25.6	25.3	25.1	24.5	13
14	28.0	27.8	28.5	27.6	26.7	26.0	25.2	25.0	24.7	24.0	23.8	23.3	14
15	27.0	26.6	26.9	26.8	25.9	25.0	24.7	24.3	24.1	23.8	23.3	23.2	15
16	27.0	27.5	27.6	26.9	26.6	25.5	24.6	23.9	23.6	23.5	23.1	22.7	16
17	28.8	28.9	28.9	28.2	27.8	26.3	25.8	25.1	24.9	24.9	24.2	24.0	17
18	29.1	29.3	29.3	29.6	28.8	27.6	26.6	25.9	25.1	25.0	24.6	24.0	18
19	28.1	27.9	27.8	26.8	26.2	26.1	25.9	25.6	24.4	24.0	23.7	23.5	19
20	27.0	27.1	27.0	26.8	26.6	25.9	25.6	25.1	25.0	24.5	24.2	24.2	20
21	29.8	29.0	29.0	28.4	28.0	27.0	26.5	26.7	26.4	25.8	25.7	25.7	21
22	30.1	31.8	30.4	29.4	28.1	27.4	26.3	26.1	25.8	25.6	25.3	25.2	22
23	31.6	30.2	30.2	30.0	29.9	27.5	26.6	26.0	25.3	25.3	24.9	24.6	23
24	30.3	31.0	32.1	30.3	30.0	29.0	27.7	26.9	26.6	26.2	25.7	25.4	24
25	30.0	26.2	28.9	30.0	25.2	24.5	25.0	25.0	24.9	24.6	24.5	24.5	25
26	31.1	31.4	31.2	30.9	29.9	27.3	26.8	26.6	26.2	25.8	25.5	25.5	26
27	31.2	31.0	31.0	31.0	29.6	28.4	27.6	26.6	26.1	26.0	25.9	25.8	27
28	30.1	31.5	31.2	31.4	26.3	26.1	25.0	24.0	24.1	24.3	24.3	24.3	28
29	31.1	30.8	30.6	30.0	29.0	27.7	27.0	26.8	26.5	25.8	25.8	25.4	29
30	30.1	30.3	30.0	28.7	24.2	24.7	24.8	24.6	24.5	24.5	24.5	24.5	30
เฉลี่ย	29.2	29.3	29.3	28.8	27.8	26.8	26.1	25.7	25.3	25.0	24.7	24.6	Mean

กรุงเทพ ฯ พฤศจิกายน ๒๔๙๓ Bangkok November 1950

ความชื้นสัมพันธ์ประจำรายวันรายชั่วโมงเป็นเรือนร้อย

Hourly Relative Humidity in Percent

เวลา / วันที่	เวลากรุงเทพ ฯ								Bangkok Standard Time				Time / Date
	1	2	3	4	5	6	7	8	9	10	11	12	
1	98.0	99.0	99.0	99.0	99.0	99.0	98.0	91.0	89.0	83.0	80.0	82.0	1
2	99.0	99.0	99.0	99.0	100.0	100.0	99.0	94.0	85.0	79.0	74.0	72.0	2
3	97.0	97.0	98.0	97.0	99.0	98.0	95.0	81.0	76.0	69.0	72.0	80.0	3
4	97.0	98.0	98.0	99.0	99.0	100.0	98.0	87.0	76.0	68.0	65.0	65.0	4
5	99.0	99.0	99.0	99.0	99.0	99.0	96.0	86.0	86.0	81.0	70.0	73.0	5
6	92.0	93.0	94.0	97.0	98.0	99.0	98.0	92.0	80.0	80.0	78.0	77.0	6
7	98.0	98.0	99.0	99.0	100.0	100.0	99.0	90.0	75.0	71.0	70.0	74.0	7
8	94.0	95.0	93.0	95.0	95.0	98.0	94.0	78.0	76.0	66.0	67.0	64.0	8
9	90.0	92.0	93.0	92.0	94.0	94.0	92.0	84.0	75.0	72.0	71.0	68.0	9
10	98.0	98.0	99.0	99.0	98.0	90.0	88.0	79.0	74.0	66.0	66.0	65.0	10
11	97.0	97.0	97.0	99.0	97.0	98.0	89.0	82.0	77.0	68.0	67.0	71.0	11
12	86.0	94.0	97.0	98.0	95.0	98.0	97.0	83.0	68.0	57.0	55.0	57.0	12
13	80.0	86.0	90.0	92.0	89.0	88.0	81.0	79.0	70.0	69.0	66.0	57.0	13
14	76.0	76.0	76.0	75.0	78.0	82.0	82.0	74.0	63.0	65.0	62.0	71.0	14
15	90.0	90.0	88.0	86.0	85.0	92.0	91.0	72.0	68.0	68.0	71.0	62.0	15
16	80.0	81.0	84.0	86.0	86.0	85.0	86.0	82.0	78.0	72.0	71.0	63.0	16
17	90.0	73.0	95.0	97.0	97.0	97.0	93.0	80.0	74.0	67.0	69.0	67.0	17
18	96.0	97.0	96.0	98.0	95.0	94.0	92.0	84.0	73.0	65.0	61.0	65.0	18
19	93.0	92.0	96.0	96.0	91.0	90.0	85.0	78.0	73.0	70.0	66.0	64.0	19
20	98.0	98.0	98.0	98.0	98.0	98.0	97.0	92.0	82.0	73.0	74.0	71.0	20
21	97.0	98.0	98.0	97.0	97.0	97.0	96.0	85.0	78.0	76.0	72.0	68.0	21
22	95.0	96.0	96.0	96.0	97.0	97.0	98.0	88.0	85.0	81.0	75.0	79.0	22
23	98.0	98.0	98.0	99.0	99.0	100.0	99.0	99.0	88.0	85.0	81.0	76.0	23
24	97.0	98.0	98.0	99.0	100.0	100.0	99.0	92.0	83.0	76.0	75.0	68.0	24
25	98.0	98.0	98.0	99.0	99.0	100.0	100.0	96.0	88.0	79.0	71.0	69.0	25
26	95.0	97.0	97.0	98.0	98.0	99.0	98.0	93.0	80.0	73.0	70.0	72.0	26
27	98.0	98.0	99.0	99.0	100.0	100.0	100.0	93.0	90.0	81.0	78.0	60.0	27
28	95.0	92.0	95.0	95.0	94.0	94.0	94.0	84.0	80.0	76.0	72.0	75.0	28
29	98.0	98.0	98.0	98.0	100.0	100.0	98.0	87.0	81.0	73.0	69.0	65.0	29
30	95.0	96.0	95.0	97.0	95.0	96.0	93.0	82.0	77.0	70.0	65.0	65.0	30
เฉลี่ย	93.8	94.7	95.3	95.9	95.7	96.1	94.2	85.6	78.3	72.6	70.1	68.8	Mean

เวลา / วันที่	13	14	15	16	17	18	19	20	21	22	23	24	Time / Date
1	87.0	87.0	85.0	88.0	90.0	92.0	95.0	97.0	97.0	98.0	98.0	98.0	1
2	67.0	69.0	71.0	68.0	75.0	82.0	88.0	89.0	93.0	95.0	95.0	95.0	2
3	78.0	73.0	72.0	76.0	74.0	79.0	84.0	90.0	93.0	95.0	96.0	97.0	3
4	65.0	63.0	57.0	60.0	65.0	75.0	81.0	87.0	98.0	98.0	99.0	98.0	4
5	73.0	69.0	70.0	72.0	77.0	81.0	85.0	85.0	90.0	92.0	93.0	94.0	5
6	76.0	73.0	67.0	72.0	73.0	90.0	85.0	88.0	93.0	97.0	97.0	98.0	6
7	68.0	67.0	67.0	94.0	82.0	91.0	93.0	93.0	92.0	94.0	93.0	91.0	7
8	61.0	67.0	71.0	69.0	72.0	76.0	83.0	84.0	89.0	87.0	88.0	91.0	8
9	68.0	62.0	69.0	66.0	65.0	77.0	82.0	84.0	90.0	87.0	99.0	99.0	9
10	70.0	65.0	64.0	64.0	66.0	77.0	80.0	82.0	79.0	87.0	90.0	89.0	10
11	65.0	64.0	66.0	66.0	72.0	79.0	81.0	90.0	94.0	95.0	97.0	98.0	11
12	55.0	55.0	59.0	61.0	66.0	73.0	78.0	75.0	76.0	79.0	82.0	78.0	12
13	57.0	60.0	65.0	66.0	67.0	73.0	78.0	80.0	76.0	73.0	74.0	75.0	13
14	64.0	60.0	57.0	59.0	70.0	75.0	79.0	84.0	80.0	88.0	92.0	90.0	14
15	60.0	61.0	63.0	66.0	67.0	70.0	78.0	78.0	79.0	82.0	85.0	86.0	15
16	68.0	63.0	61.0	65.0	68.0	73.0	80.0	85.0	90.0	98.0	95.0	99.0	16
17	65.0	63.0	67.0	69.0	72.0	78.0	81.0	86.0	90.0	87.0	92.0	95.0	17
18	64.0	65.0	63.0	61.0	66.0	74.0	80.0	84.0	92.0	92.0	94.0	93.0	18
19	64.0	67.0	61.0	69.0	76.0	78.0	82.0	85.0	91.0	99.0	99.0	99.0	19
20	73.0	75.0	73.0	76.0	78.0	83.0	86.0	90.0	93.0	97.0	98.0	98.0	20
21	68.0	72.0	74.0	78.0	79.0	85.0	89.0	91.0	92.0	95.0	95.0	95.0	21
22	72.0	58.0	65.0	71.0	79.0	82.0	90.0	92.0	94.0	95.0	96.0	96.0	22
23	65.0	71.0	69.0	72.0	74.0	82.0	88.0	92.0	93.0	98.0	97.0	97.0	23
24	69.0	67.0	66.0	72.0	74.0	78.0	80.0	86.0	89.0	92.0	95.0	96.0	24
25	73.0	84.0	74.0	68.0	83.0	96.0	93.0	92.0	91.0	94.0	95.0	96.0	25
26	66.0	67.0	62.0	64.0	79.0	83.0	86.0	89.0	90.0	93.0	96.0	98.0	26
27	61.0	62.0	63.0	66.0	70.0	80.0	82.0	81.0	84.0	87.0	92.0	93.0	27
28	70.0	65.0	62.0	69.0	88.0	92.0	87.0	97.0	97.0	97.0	97.0	97.0	28
29	66.0	61.0	59.0	64.0	77.0	85.0	91.0	92.0	94.0	93.0	95.0	95.0	29
30	66.0	66.0	67.0	77.0	93.0	94.0	91.0	92.0	94.0	96.0	96.0	96.0	30
เฉลี่ย	67.5	66.7	66.3	69.6	74.6	81.1	84.5	87.0	89.8	92.0	93.7	94.0	Mean

กรุงเทพ ฯ พฤศจิกายน ๒๔๙๓ Bangkok November 1950

ทิศและกำลังของลมรายชั่วโมง (โบฟอรตสเกล)

Hourly Direction and Force of Surface Winds (Beaufort Scale)

เวลา / วันที่	1		2		3		4		5		6		Time / Date
	Dir.	Force	Dir.	Force	Dir.	Force	Dir.	Force	Dir.	Force	Dir.	Force	
1	C	0	C	0	C	0	C	0	C	0	C	0	1
2	C	0	C	0	C	0	C	0	C	0	C	0	2
3	C	0	C	0	C	0	C	0	C	0	C	0	3
4	C	0	C	0	C	0	C	0	C	0	C	0	4
5	C	0	C	0	C	0	C	0	C	0	C	0	5
6	ENE	1	SW	1	SSW	1	NNW	1	C	0	C	0	6
7	C	0	C	0	C	0	C	0	C	0	C	0	7
8	C	0	C	0	C	0	C	0	C	0	C	0	8
9	C	0	C	0	C	0	C	0	C	0	C	0	9
10	C	0	C	0	C	0	C	0	C	0	N	1	10
11	C	0	C	0	C	0	C	0	C	0	C	0	11
12	C	0	C	0	C	0	C	0	C	0	C	0	12
13	C	0	C	0	C	0	C	0	C	0	C	0	13
14	C	0	C	0	N	1	N	1	C	0	C	0	14
15	C	0	C	0	C	0	C	0	C	0	C	0	15
16	N	1	N	1	N	1	N	1	C	0	C	0	16
17	C	0	C	0	C	0	C	0	C	0	C	0	17
18	C	0	C	0	C	0	C	0	C	0	N	1	18
19	C	0	C	0	C	0	N	1	N	1	N	1	19
20	C	0	C	0	C	0	C	0	C	0	C	0	20
21	C	0	C	0	C	0	C	0	C	0	C	0	21
22	C	0	C	0	C	0	C	0	C	0	C	0	22
23	C	0	C	0	C	0	C	0	C	0	C	0	23
24	C	0	C	0	C	0	C	0	C	0	C	0	24
25	C	0	C	0	C	0	C	0	C	0	C	0	25
26	C	0	C	0	C	0	C	0	C	0	C	0	26
27	C	0	C	0	C	0	C	0	C	0	C	0	27
28	C	0	C	0	C	0	C	0	C	0	C	0	28
29	C	0	C	0	C	0	C	0	C	0	C	0	29
30	C	0	C	0	C	0	C	0	C	0	C	0	30
ความถี่	C	0.1	C	0.1	C	0.1	C	0.1	C	0	C	0.1	Freq.

เวลา / วันที่	7		8		9		10		11		12		Time / Date
	Dir.	Force	Dir.	Force	Dir.	Force	Dir.	Force	Dir.	Force	Dir.	Force	
1	C	0	ENE	1	ENE	1	ENE	1	NNE	1	NNE	2	1
2	C	0	N	1	N	1	N	1	N	1	N	1	2
3	C	0	C	0	C	0	C	0	N	1	N	1	3
4	C	0	C	0	C	0	C	0	N	2	N	2	4
5	C	0	C	0	C	0	C	0	N	1	N	1	5
6	C	0	C	0	N	1	N	1	N	1	NNE	1	6
7	C	0	ENE	1	NNE	1	N	1	NNE	1	NNE	1	7
8	C	0	NE	1	NNE	2	NNE	2	NNE	1	NNE	1	8
9	O	0	C	0	C	0	C	0	N	1	N	1	9
10	C	0	NNE	1	NNE	1	NNE	1	NNE	1	NNE	1	10
11	C	0	N	1	N	1	N	1	NNE	1	NNE	1	11
12	C	0	N	1	NNE	1	NNE	1	NNE	1	NNE	1	12
13	N	1	N	1	N	1	N	1	N	1	N	2	13
14	C	0	C	0	NNE	1	NNE	1	N	1	N	1	14
15	C	0	N	1	NNE	1	N	1	NNE	2	N	2	15
16	C	0	C	0	C	0	C	0	N	1	N	1	16
17	C	0	N	1	N	2	N	1	NNW	1	N	1	17
18	C	0	NNE	1	NNE	1	NNE	1	N	1	N	1	18
19	N	1	NNE	1	NE	1	NE	1	NNE	1	C	0	19
20	C	0	C	0	N	1	N	1	N	1	N	1	20
21	C	0	N	1	NNE	1	NNE	1	NNE	1	NNE	1	21
22	C	0	C	0	C	0	C	0	ESE	1	SSE	2	22
23	C	0	C	0	C	0	N	1	C	0	C	0	23
24	C	0	C	0	SE	1	SSE	1	SSE	1	SSE	1	24
25	C	0	C	0	C	0	C	0	NNE	1	N	1	25
26	C	0	N	1	N	1	N	1	NNE	1	N	1	26
27	C	0	C	0	C	0	ENE	1	N	1	NNE	1	27
28	C	0	C	0	C	0	C	0	N	1	N	1	28
29	C	0	C	0	NNE	1	NNE	1	NNE	1	NE	1	29
30	C	0	NNE	1	NNE	1	NNE	1	N	1	N	1	30
ความถี่	C	0.1	C	0.5	C,NNE	0.7	N	0.8	N	1.0	N	1.1	Freq.

ทิศและกำลังของลมรายชั่วโมง (โบฟอรตสเกล)

Hourly Direction and Force of Surface Winds (Beaufort Scale)

เวลา / วันที่	13		14		15		16		17		18		Time / Dat
	Dir.	Force	Dir.	Force	Dir.	Force	Dir.	Force	Dir.	Force	Dir.	Force	
1	N	2	N	2	NNE	2	NNE	2	NNE	1	NNE	1	1
2	NNE	1	N	1	N	1	C	0	NNW	1	C	0	2
3	N	1	NNW	1	NNW	1	NNW	1	NW	1	C	0	3
4	N	2	N	1	N	1	NNE	1	N	1	N	1	4
5	NNE	1	NNE	1	N	1	WNW	1	C	0	C	0	5
6	N	1	N	1	N	1	NNE	1	N	1	N	2	6
7	NNE	1	NNE	1	NNE	1	NNE	4	N	1	N	1	7
8	NNE	1	N	1	N	1	N	1	N	1	C	0	8
9	N	1	N	1	N	1	N	1	N	1	C	0	9
10	N	1	N	1	N	1	N	1	N	1	C	0	10
11	N	1	N	1	N	1	N	1	N	1	C	0	11
12	NNE	1	NNE	2	N	1	NNE	1	C	0	C	0	12
13	N	2	N	2	N	2	N	2	N	1	N	1	13
14	NNW	1	N	2	N	2	N	1	C	0	C	0	14
15	N	2	N	1	N	1	N	1	N	1	N	1	15
16	N	2	N	1	N	1	N	1	N	1	C	0	16
17	N	1	N	1	N	1	N	1	N	1	C	0	17
18	N	1	NNW	1	N	1	NNW	1	N	1	C	0	18
19	N	1	N	1	N	1	C	0	C	0	C	0	19
20	N	1	N	1	N	1	N	1	N	1	C	0	20
21	NNE	1	N	2	N	2	N	2	N	1	N	1	21
22	SSE	1	SE	1	SE	1	SSE	1	SSE	1	SSE	1	22
23	ESE	1	ENE	1	SSE	1	ESE	1	ESE	1	SSE	1	23
24	SE	1	SE	1	NNW	1	N	1	C	0	C	0	24
25	N	2	W	1	WNW	1	NW	1	NNE	2	E	1	25
26	NNE	1	NNE	1	NNE	1	N	1	N	1	N	1	26
27	N	1	N	1	WNW	1	N	1	C	0	C	0	27
28	N	1	NNE	1	NNE	1	NNE	1	N	1	SW	1	28
29	NE	1	NE	1	NE	1	C	0	C	0	C	0	29
30	N	1	N	1	N	1	N	1	C	0	C	0	30
ความถี่	N	1.2	N	1.2	N	1.1	N	1.1	N	0.8	C	0.4	Freq.

เวลา / วันที่	19		20		21		22		23		24		Time / Dat
	Dir.	Force	Dir.	Force	Dir.	Force	Dir.	Force	Dir.	Force	Dir.	Force	
1	C	0	C	0	C	0	C	0	C	0	C	0	1
2	C	0	C	0	C	0	C	0	C	0	C	0	2
3	C	0	C	0	C	0	C	0	C	0	C	0	3
4	C	0	C	0	C	0	C	0	C	0	C	0	4
5	C	0	C	0	C	0	C	0	C	0	C	0	5
6	N	1	E	1	NNE	4	SSW	1	C	0	C	0	6
7	N	1	C	0	C	0	C	0	C	0	C	0	7
8	C	0	C	0	N	1	N	1	C	0	C	0	8
9	C	0	C	0	C	0	C	0	C	0	C	0	9
10	C	0	C	0	NNE	1	N	1	C	0	C	0	10
11	C	0	C	0	C	0	C	0	C	0	C	0	11
12	C	0	NNE	1	N	1	C	0	C	0	C	0	12
13	N	1	N	1	N	1	N	1	N	1	N	1	13
14	C	0	C	0	C	0	C	0	C	0	C	0	14
15	C	0	C	0	N	1	C	0	C	0	C	0	15
16	C	0	C	0	C	0	C	0	C	0	C	0	16
17	C	0	C	0	C	0	NNW	1	C	0	N	1	17
18	C	0	C	0	C	0	C	0	C	0	C	0	18
19	C	0	C	0	C	0	C	0	C	0	C	0	19
20	C	0	C	0	C	0	C	0	C	0	C	0	20
21	N	1	C	0	C	0	C	0	C	0	C	0	21
22	SSE	1	SSE	1	C	0	C	0	C	0	C	0	22
23	C	0	C	0	C	0	C	0	C	0	C	0	23
24	C	0	C	0	C	0	C	0	C	0	C	0	24
25	C	0	C	0	C	0	C	0	C	0	C	0	25
26	C	0	C	0	C	0	C	0	C	0	C	0	26
27	C	0	C	0	C	0	C	0	C	0	C	0	27
28	SSW	2	WNW	1	C	0	C	0	C	0	C	0	28
29	C	0	C	0	C	0	C	0	C	0	C	0	29
30	C	0	C	0	C	0	C	0	C	0	C	0	30
ความถี่	C	0.2	C	0.2	C	0.3	C	0.2	C	0	C	0.1	Freq.

กรุงเทพฯ พฤศจิกายน ๒๔๙๓ Bangkok November 1950

จำนวนฝนรายชั่วโมงเป็นมิลลิเมตร

Hourly Rainfall in Millimetres

เวลา / วันที่	เวลากรุงเทพฯ 1	2	3	4	5	6	7	8	9	10	11	12	Bangkok Standard Time / Time / Date
1													1
2													2
3													3
4													4
5													5
6	1.8	0.8									0.4		6
7													7
8													8
9													9
10													10
11													11
12													12
13													13
14													14
15													15
16													16
17													17
18													18
19													19
20													20
21													21
22													22
23													23
24													24
25													25
26													26
27													27
28													28
29													29
30													30
รวม	1.8	0.8									0.4		Total

เวลา / วันที่	13	14	15	16	17	18	19	20	21	22	23	24	Time / Date
1													1
2													2
3													3
4													4
5													5
6									27.3	0.3			6
7				0.8									7
8													8
9													9
10													10
11													11
12													12
13													13
14													14
15													15
16													16
17													17
18													18
19									0.1	0.1	0.2		19
20													20
21													21
22													22
23													23
24													24
25		0.2					0.4						25
26													26
27													27
28					0.5		1.2	4.5					28
29													29
30				1.0	2.6								30
รวม		0.2		1.8	3.1		1.6	4.5	27.4	0.4	0.2		Total

กรุงเทพ ฯ พฤศจิกายน ๒๔๙๓ Bangkok November 1950

วันที่	ทรรศนะวิสัยทางนอน (0–9) Horizontal Visibility (0-9) เวลากรุงเทพ ฯ				จำนวนเมฆ (0–8) Amount of Clouds (0-8) Bangkok Standard Time				Date
	7	10	13	16	7	10	13	16	
1	7	7	7	7	6	7	7	8	1
2	5	7	8	8	4	4	4	3	2
3	6	7	8	8	3	4	6	3	3
4	6	7	8	8	3	2	3	3	4
5	7	8	8	8	7	7	7	6	5
6	6	7	7	8	5	7	6	5	6
7	4	7	8	7	7	7	6	6	7
8	6	8	8	8	5	6	4	6	8
9	7	8	8	8	2	6	6	5	9
10	7	8	8	8	4	5	6	3	10
11	7	8	8	8	6	4	4	7	11
12	6	8	8	8	6	5	5	6	12
13	7	8	8	8	7	5	4	4	13
14	7	7	8	8	6	5	4	3	14
15	7	8	8	8	6	7	7	7	15
16	7	8	8	8	7	7	7	4	16
17	6	8	8	8	6	4	3	1	17
18	7	8	8	8	2	2	5	2	18
19	7	8	8	8	5	7	7	7	19
20	6	7	7	7	7	7	6	7	20
21	6	7	8	8	7	7	7	7	21
22	6	8	8	8	7	7	7	7	22
23	6	7	8	8	7	7	6	6	23
24	6	7	8	8	7	7	5	5	24
25	6	7	8	8	6	4	7	7	25
26	7	8	8	8	3	4	5	4	26
27	6	7	8	8	7	6	6	4	27
28	7	7	8	7	7	7	7	7	28
29	5	7	8	8	7	6	7	7	29
30	7	8	8	7	2	6	7	7	30
เฉลี่ย	6.3	7.5	7.9	7.8	5.5	5.6	5.7	5.2	Mean

วันที่	ชนิดของเมฆ Form of Clouds 7	10	13	16	Date
1	Cu. Cb. Sc. Ac. As. Ci.	Cu. Cb. Sc. Ac. As. Ci.	Cu. Cb. Sc. Ac. Ci.	Cu. Cb. Sc. Ac. As. Ci.	1
2	Cu. Cb. Sc. Ci.	Cu. Sc. Ci.	Cu. Cb. Ci.	Cu. Cb. Cs.	2
3	Cu. Sc. Ci.	Cu. Cb. Sc. Ci.	Cu. Cb. Sc. Ci.	Cu. Cb. Ci.	3
4	Cu. Ac. Ci.	Cu. Sc. Ac. Ci.	Cu. Cb. Ci.	Cu. Cb. Ac. Ci.	4
5	Cu. Cb. Sc. Ac. As. Ci.	Cu. Cb. Sc. Ac. Ci.	Cu. Cb. Sc. Ac. Ci.	Cu. Cb. Ac. Ci.	5
6	Cu. Cb. Sc. Ac. Ci.	Cu. Cb. Sc. Ac. Ci.	Cu. Cb. Ac. Ci.	Cu. Cb. Ac. Ci. Cs.	6
7	Cu. Sc. Ac. As. Ci.	Cu. Cb. Sc. Ac. Ci.	Cu. Cb. Sc. Ac. Ci.	Cu. Cb. Sc. Ac. Ci.	7
8	Cu. Sc. Ac. Ci.	Cu. Ac. Ci.	Cu. Sc. Ac. Ci.	Cu. Fc. Ac. Ci.	8
9	Sc. Ac. Ci.	Cu. Sc. Ci.	Cu. Sc. Ci.	Cu. Ci.	9
10	Cu. Ci.	Cu. Sc. Ci.	Cu. Ci.	Cu. Sc. Ci.	10
11	Cs.	Cu. Ci.	Cu. Ci.	Cu. Sc. Ci.	11
12	As. Ci.	Sc. Ci.	Cu. Ci.	Cu. Ci.	12
13	Ac. Cs.	Ac. Ci.	Cu. Ac. Ci.	Cu. Ac. Ci.	13
14	Sc. Ac. As. Ci.	Cu. Ac. Ci.	Cu. Ac. Ci.	Ac. Ci.	14
15	Sc. Ac. Ci.	Cu. Ci.	Cu. Ac. Ci.	Sc. Ac. Ci.	15
16	Sc. Ac. Ci.	Sc. Ac. Ci.	Cu. Ac. Ci.	Sc. Ac. Ci.	16
17	Cs.	Ci.	Cu. Ci.	Cu. Ci.	17
18	As. Ci.	Cu. Ci.	Cu. Ci.	Cu. Ci.	18
19	Sc. Ac. Ci.	Cu. Sc. Ac. Ci.	Cu. Sc. Ac. Ci. Cs.	Sc. As. Ci. Cs.	19
20	Ac. As. Ci.	Cu. Sc. Ac. Ci.	Cu. Sc. Ac. As. Ci.	Sc. Ac. As. Ci.	20
21	Sc. Ac. Ci.	Sc. Ac. Ci.	Cu. Sc. Ac. Ci	Cu. Cb. Sc. Ci.	21
22	Sc. Fc. As. Ci.	Cu. Sc. Ac. Ci.	Cu. Cb. Sc. Ac. Ci.	Cu. Cb. Sc. Ac. Ci.	22
23	Cu. Sc. Ac. Ci.	Cu. Sc. Ac. Ci.	Cu. Sc. Ac. Ci. Cc.	Cu. Cb. Ac. Ci.	23
24	Cu. Sc. Fc. Ci.	Cu. Sc. Ci.	Cu. Ci.	Cu. Sc. Ci. Cs.	24
25	Sc. Ac. As.	Cu. Ci.	Cu. Cb. Sc. Ci.	Cu. Cb. Ac. Ci.	25
26	Cu. Cb. Ci.	Cu. Ac. Ci.	Cu. Ci.	Cu. Cb. Ci. Cs.	26
27	Cu. Sc. Ci.	Cu. Ac. Ci.	Cu. Cb. Ac. Ci.	Cu. Cb. Ac. Ci.	27
28	Cu. Sc. Ac. As. Ci.	Cu. Sc. Ac. Ci.	Cu. Cb. Sc. Ci.	Cu. Cb. Sc. Ac. Ci. Cs.	28
29	Cu. Sc. Ac. Cs.	Cu. Sc. Ci.	Cu. Sc. Ci.	Cu. Cb. Sc. Ci. Cs.	29
30	Sc. As. Ci.	Ci.	Cu. Sc. Ci.	Cu. Cb. Sc. As. Ci.	30

ค่าเฉลี่ยของผลการตรวจอุตนิยมประจำวันและประจำเดือน

Daily and Monthly Values of Meteorological Elements

Days	Mean Barometric Pressure 1000mb.	Temperature Max. °C.	Temperature Min. °C.	Temperature Range °C.	Temperature Mean °C.	Relative Humidity %	Wind Velocity Extreme Km. hr.	Wind Velocity Mean Km/hr.	Mean Amount of Cloud 0-8	Total Rainfall mm.	Mean Visibility 0-9	Amount of Evaporation mm.	Weather Remarks
1	12.63	29.5	24.0	5.5	25.7	92.8	20.8	2.8	6.8	-	7.0	2.1	T
2	12.61	32.0	23.4	8.6	26.9	86.9	9.6	1.1	3.8	-	7.0	2.4	
3	11.19	32.0	24.1	7.9	27.5	86.1	12.8	1.3	4.2	-	7.4	2.9	
4	10.75	32.6	24.3	8.3	28.2	83.2	16.0	2.1	2.8	-	7.4	3.1	T
5	10.42	33.2	24.6	8.6	27.2	86.1	12.8	1.5	6.6	-	7.6	4.3	T
6	11.32	32.1	23.5	8.6	26.9	87.0	49.6	4.7	6.0	30.6	7.0	3.4	∞ R
7	11.87	31.9	22.2	9.7	26.5	87.4	30.4	3.0	6.0	0.8	6.6	2.7	
8	11.67	30.0	23.9	6.1	26.0	81.4	17.6	2.6	5.0	-	7.6	3.0	
9	11.58	29.7	22.8	6.9	25.6	81.9	9.6	0.7	4.8	-	7.6	5.5	
10	11.44	29.2	22.4	6.8	25.5	80.5	14.4	2.3	4.8	-	7.8	5.1	
11	10.24	29.0	21.5	7.5	24.9	83.2	16.0	1.1	5.4	-	7.8	4.7	
12	11.11	28.2	20.0	8.2	24.0	75.9	17.6	1.9	5.6	-	7.6	5.8	
13	12.88	28.9	20.4	8.5	24.7	74.6	19.2	3.9	5.4	-	7.6	5.6	
14	14.03	28.9	23.3	5.6	25.5	74.1	16.0	2.2	4.4	-	7.6	6.0	
15	14.55	28.2	21.8	6.4	24.4	76.6	20.8	2.7	6.8	-	7.6	6.9	
16	13.18	28.0	21.5	6.5	24.3	79.1	17.6	1.9	5.2	-	7.6	8.3	
17	12.40	30.1	21.2	8.9	25.2	81.8	16.0	2.3	3.2	-	7.4	5.3	
18	11.82	30.1	22.2	7.9	26.0	81.0	14.4	1.9	3.0	-	7.8	6.5	
19	11.16	29.4	22.7	6.7	25.5	81.8	12.8	0.9	6.8	0.4	7.6	6.9	
20	09.55	27.9	22.7	5.2	25.3	87.4	11.2	1.4	6.8	-	6.8	3.9	
21	08.37	31.5	23.5	8.0	26.6	86.3	16.0	2.5	7.0	-	7.2	4.4	T
22	08.13	32.9	23.6	9.3	27.0	86.4	14.4	1.8	7.0	-	7.6	4.2	
23	07.70	32.4	23.9	8.5	26.7	88.3	6.4	0.6	6.6	-	7.2	3.5	
24	08.39	32.5	23.7	8.8	27.3	85.4	16.0	1.5	6.2	-	7.2	3.1	
25	08.91	32.0	23.9	8.1	26.1	88.9	16.0	1.9	6.2	0.6	7.2	4.0	T
26	09.98	33.1	23.1	9.0	26.9	85.1	19.2	1.8	4.4	-	7.6	3.1	T
27	10.21	32.7	24.1	8.6	27.3	84.0	11.2	0.7	6.0	-	7.2	4.0	
28	09.74	32.3	23.5	8.8	26.8	86.0	25.6	1.5	7.2	6.2	7.0	4.2	T R
29	08.98	32.1	23.3	8.8	27.0	84.9	12.8	1.8	6.6	-	7.0	3.5	
30	09.95	31.1	22.8	8.3	26.2	85.6	16.0	1.5	5.6	3.6	7.4	4.2	T R
Totals										42.2		132.6	
Means	10.83	30.8	22.9	7.9	26.2	83.7	17.0	1.9	5.5		7.4	4.4	
Abs. Max.	16.91	33.2		9.7		100.0	49.6			30.6		8.3	
Days	15th	5th		7th		8 days	6th			6th		16th	
Abs. Min.	05.62		20.0	5.2		55.0						2.1	
Days	23rd		12th	20th		12th						1st	

กรุงเทพฯ – BANGKOK

ผลสรุปการตรวจประจำเดือนพฤศจิกายน ๒๔๙๓

Monthly Summary for November 1950

1. ความกดอากาศ – AIR PRESSURE

สูงสุด	Extreme Maximum	1016.91 mb.	เมื่อ - on the 15th
ต่ำสุด	Extreme Minimum	1005.62 mb.	เมื่อ - on the 23rd
ระยะเปลี่ยนประจำวันสูงสุด	Max. Diurnal Range	5.41 mb.	เมื่อ - on the 2nd
ปานกลางสูงสุด	Mean Maximum	1012.85 mb.	
ปานกลางต่ำสุด	Mean Minimum	1008.61 mb.	
ปานกลาง	Mean	1010.83 mb.	

2. อุณหภูมิอากาศ – AIR TEMPERATURE

สูงสุด	Extreme Maximum	33.2 °C	เมื่อ - on the 5th
ต่ำสุด	Extreme Minimum	20.0 °C.	เมื่อ - on the 12th
ระยะเปลี่ยนประจำวันสูงสุด	Max. Diurnal Range	9.7 °C.	เมื่อ - on the 7th
ปานกลางสูงสุด	Mean Maximum	30.8 °C.	
ปานกลางต่ำสุด	Mean Minimum	22.9 °C.	
ปานกลาง	Mean	26.2 °C.	

3. ความชื้นสัมพันธ์ – RELATIVE HUMIDITY

สูงสุด	Highest	100.0 %	เมื่อ - on the 8 days
ต่ำสุด	Lowest	55.0 %	เมื่อ - on the 12th
ปานกลาง	Mean	88.7 %	

4. ลม – SURFACE WINDS

ความเร็วสูงสุด	Greatest Velocity	49.6 Km / hr.
ความเร็วปานกลาง	Mean Velocity	1.9 Km / hr.
ทิศร่วม	Resultant Direction	N 09° 17′ E

5. ฝนตก – RAINFALL

รวมทั้งเดือน	Total Amount	42.2 mm.	
ต่างจากปรกติ	Departure from normal	- 23.0 mm.	
ความแรงของฝน	Greatest intensity	22.5 mm. in 15 minutes.	
ตกมากที่สุดในวันหนึ่ง	Heaviest fall in 24 hrs.	30.6 mm.	เมื่อ - on the 6th

6. หมายเหตุ – MISCELLANEOUS INFORMATION

ท้องฟ้าไม่มีเมฆ	Cloudless sky	0
ท้องฟ้ามีเมฆบางส่วน	Partly cloudy sky	3
ท้องฟ้ามีเมฆมาก	Cloudy sky	27
ท้องฟ้ามีเมฆเต็ม	Overcast	0
วันมีฝนตก	Rainy days	6
วันมีน้ำค้าง	Days with dew	30
วันมีหมอก	Days with ground fog	16
วันมีฟ้าหรู่	Days with haze	1
วันมีพายุฟ้าคนอง	Days with thunderstorm	3
วันมีฟ้าแลบ	Days with lightning	11
วันมีฟ้าร้อง	Days with thunder	8
จำนวนไอน้ำรวมทั้งเดือน	Total vapourisation 132.6 mm.	

สรุปผลการตรวจอุตุนิยมประจำเดือน พฤศจิกายน ๒๔๙๓

Summary of Meteorological Observations for month of November 1950

สถานี Station	ค่าปานกลางความกดอากาศโดยลดและแก้แล้ว (เป็นมิลลิบาร์) Mean Reduced Barometric Pressure (in Millibars)								
	๑๐๐๐ + จำนวนในตาราง 1000 + the numbers in the tables								ประจำเดือน For Month
	0100	0400	0700	1000	1300	1600	1900	2200	
Chiengrai	-	-	14.83	15.59	12.92	10.74	12.59	-	13.34
Mae Hongsorn	-	-	-	-	-	-	-	-	-
Chiengmai	12.69	12.44	13.78	14.72	10.86	08.30	10.13	12.47	11.92
Nan	-	-	12.53	13.53	10.09	07.71	09.24	-	10.62
Lampang	-	-	-	-	-	-	-	-	-
Mae Sarieng	-	-	-	-	-	-	-	-	-
Uttaradith	-	-	13.00	14.10	11.13	09.04	10.51	-	11.56
Udorn Dhani	11.12	10.93	12.50	13.13	10.04	08.20	10.07	11.75	10.97
Sakol Nakorn	-	-	-	-	-	-	-	-	-
Pitsanuloke	-	-	-	-	-	-	-	-	-
Maesord	-	-	12.39	13.31	10.44	08.43	10.04	-	10.92
Mukdaharn	-	-	12.71	13.75	11.52	09.73	10.88	-	11.71
Roi Et	-	-	12.18	13.00	09.96	08.33	10.28	-	10.75
Khon Kaen	-	-	12.16	12.85	09.81	07.95	09.48	-	10.45
Nakorn Sawan	-	-	12.59	14.19	11.73	09.34	10.64	-	11.70
Nakorn Rajasima	11.02	10.56	11.84	12.56	10.00	08.22	09.80	11.50	10.69
Surindh	-	-	11.58	12.58	09.87	08.42	09.97	-	10.48
Ubol Rajadhani	-	-	10.84	11.74	08.71	07.07	09.30	-	09.58
Prachinburi	-	-	-	-	-	-	-	-	-
Lopburi	11.86	11.44	11.91	13.08	10.32	08.45	10.05	11.80	11.12
Subarnburi	-	-	-	-	-	-	-	-	-
Kanchanaburi	-	-	-	-	-	-	-	-	-
Don Muang	10.03	09.10	10.21	11.92	09.87	07.75	08.77	10.40	09.76
Aranyapradesa	-	-	11.58	12.86	10.20	08.30	10.00	-	10.59
Jolburi	-	-	-	-	-	-	-	-	-
Sattahib	10.99	10.55	10.58	11.85	09.73	08.17	09.54	10.83	10.28
Chantaburi	10.11	09.37	10.86	12.01	09.52	07.86	09.62	11.22	10.07
Klong Yai	-	-	-	-	-	-	-	-	-
Hua Hin	10.68	09.91	10.44	11.92	09.93	08.07	09.26	10.91	10.14
Prachuab Kirikhan		-	10.23	12.14	09.91	07.90	09.16	-	09.87
Chumporn	10.15	09.55	09.88	11.13	09.35	07.64	08.77	10.55	09.67
Ranong	-	-	09.92	11.11	08.94	07.05	08.39	-	09.08
Bandon	10.36	09.41	09.97	11.37	09.44	07.57	08.75	11.09	09.75
Nakorn Srithamaraj	No Report								
Phuket	09.61	09.24	09.54	11.05	09.26	07.43	08.84	09.52	09.25
Kantang	-	-	-	-	-	-	-	-	-
Songkhla	09.05	07.92	09.04	10.48	08.42	06.91	08.09	09.67	08.70
Naradhivas	-	-	10.31	11.74	09.69	07.97	09.78	-	09.90

สถานี Station	อุณหภูมิอากาศ (°ซ) Air Temperature in °C.							
	ค่าปานกลาง Means							
	ประจำเดือน For Month	สูงสุด Max.	ต่ำสุด Min.	ประจำวัน Daily Extremes				ระยะเปลี่ยนประจำวัน Daily Range
				สูงสุด Highest	วันที่ Date	ต่ำสุด Lowest	วันที่ Date	
Chiengrai	23.5	28.7	18.4	26.0	2	17.4	15	10.3
Mae Hongson	-	-	19.5	-	-	-	-	-
Chiengmai	-	-	19.3	-	-	-	-	-
Nan	25.2	31.1	19.3	28.1	4	21.0	15	11.8
Lampang	25.3	30.4	20.2	27.6	4	21.4	15	10.2
Mae Sarieng	-	-	20.3	-	-	-	-	-
Uttaradith	27.2	33.3	21.1	30.0	5	23.9	13	12.2
Udorn Dhani	25.1	31.1	19.1	28.5	4,5	20.4	10	12.0
Sakol Nakorn	24.5	31.0	18.0	26.9	4	20.6	11	13.0
Pitsanuloke	27.3	32.4	22.1	29.9	6	23.7	13	10.3
Maesord	26.2	32.2	20.2	28.3	6	22.7	14	12.0
Mukdaharn		-	-	-	-	-	-	-
Roi Et	25.8	31.3	20.3	29.5	4	22.0	12	11.0
Khon Kaen	25.6	31.2	20.1	28.4	5	21.8	12	11.1
Nakorn Sawan	27.4	32.4	22.4	29.3	5	24.1	13	10.0
Nakorn Rajasima	25.7	31.2	20.2	28.6	5	21.8	12	11.0
Suriadh	26.4	31.1	21.7	29.7	5	19.8	15	9.4
Ubol Rajadhani	25.7	30.4	20.9	28.6	4	20.7	11	9.5
Prachinburi	26.9	31.5	22.2	28.7	3	23.8	12	9.3
Lopburi	26.6	31.3	22.0	28.5	5	22.7	12	9.3
Subarnburi	-	-	-	-	-	-	-	-
Kanchanaburi	-	-	-	-	-	-	-	-
Don Muang	27.2	30.4	23.9	30.0	4	24.9	12,16	6.5
Aranyapradesa	-	31.2	-	-	-	-	-	-
Jolburi	26.6	30.9	22.4	28.8	29	23.5	12	8.5
Sattahib	27.2	31.7	22.8	30.6	5	25.0	20	8.9
Chantaburi	26.6	31.5	21.7	29.0	21	23.5	19	9.8
Klong Yai	-	-	-	-	-	-	-	-
Hua Hin	-	29.2	-	-	-	-	-	-
Prachuab Kirikhan	25.6	29.9	21.3	27.4	5	24.1	21	8.6
Chumporn	25.6	29.5	21.6	27.8	5	23.1	18	7.9
Ranong	-	30.0	-	-	-	-	-	-
Bandon	26.0	29.7	22.3	28.0	4	22.8	16	7.4
Nakorn Srithamaraj	No Report							
Phuket	26.5	29.5	23.4	27.8	4	24.2	16	6.1
Kantang	26.3	30.3	22.2	28.3	11	23.8	14	8.1
Songkhla	26.0	28.7	23.3	29.4	3	24.0	14	5.4
Naradhivas	25.7	29.0	22.4	27.3	3,25	23.6	16	6.6

สถานี Station	อุณหภูมิอากาศ (°ซ.) Air Temperature in °C.								
	สูงสุดและต่ำสุด Extremes				ระยะเปลี่ยนประจำวัน Daily Range				ระยะเปลี่ยนระหว่างสูงสุดและต่ำสุด Range between Extreme Temp
	สูงสุด Max.	วันที่ Date	ต่ำสุด Min.	วันที่ Date	มากที่สุด Greatest	วันที่ Date	น้อยที่สุด Smallest	วันที่ Date	
Chiengrai	30.7	2	11.2	15	14.1	14	4.7	7	19.5
Mae Hongsorn	-	-	14.5	29	-	-	-	-	-
Chiengmai	-	-	15.2	14	-	-	-	-	-
Nan	34.0	4	13.8	14	14.6	14	7.2	10	20.2
Lampang	33.3	4	16.5	15	13.5	21	7.1	10	16.8
Mae Sariong	-	-	15.6	14	-	-	-	-	-
Uttaradith	36.8	5	17.0	13	15.3	16	8.3	10	19.8
Udorn Dhani	35.0	24	13.9	13	15.1	17	7.4	25	21.1
Sakol Nakorn	34.5	23	13.2	12	15.7	13	9.1	6	21.3
Pitsanuloke	35.2	5	18.1	13	12.3	21	7.3	10	17.1
Maesord	34.2	24	16.1	14	14.7	16,17	6.1	27	18.1
Mukdaharn	-	-	-	-	-	-	-	-	-
Roi Et	35.0	4	16.5	11	13.0	17	9.2	6	18.5
Khon Kaen	34.4	23,24	16.0	13	13.4	22	7.8	10	18.4
Nakorn Sawan	35.6	5	18.3	13	12.6	5	7.4	1	17.3
Nakorn Rajasima	34.4	5	15.9	12	14.2	17	7.2	6	18.5
Surindh	35.2	24	17.8	15	13.1	24	4.0	15	17.4
Ubol Rajadhani	33.2	4	15.1	12	12.2	16	5.4	19	18.1
Prachinburi	34.2	5	18.5	14	12.5	17	4.5	1	15.7
Lopburi	32.9	3,5	16.6	13	13.2	13	5.8	1	16.3
Subarnburi	-	-	-	-	-	-	-	-	-
Kanchanaburi	-	-	-	-	-	-	-	-	-
Don Muang	33.6	4	21.4	16	8.1	30	4.3	1	12.2
Aranyapradesa	34.4	24	-	-	-	-	-	-	-
Jolburi	33.8	29	18.9	12	11.1	17	5.2	19	14.9
Sattahib	35.4	5	18.8	12	12.7	13	4.0	1	16.6
Chantaburi	34.5	3	19.1	12	12.6	28	5.0	19	15.4
Klong Yai	-	-	-	-	-	-	-	-	-
Hua Hin	31.5	5	-	-	-	-	-	-	-
Prachuab Kirikhan	33.2	5	19.4	18,30	11.8	25	4.8	21	13.8
Chumporn	33.0	5	18.6	13	11.0	4	2.8	20	14.4
Ranong	32.8	3	-	-	-	-	-	-	-
Bandon	33.7	4	21.1	8	11.9	8	0.9	14	12.6
Nakorn Swithamaraj				No	Report				
Phuket	31.5	4,10	21.5	1	8.0	10	0.8	14	10.0
Kantang	33.0	11,13	20.6	21	11.6	13	2.2	14	12.4
Songkhla	34.7	3	21.4	11	10.6	3	0.2	16	13.3
Naradhivas	32.6	3	21.4	17	10.6	3	1.3	28	11.2

สถานี Station	ความชื้นสัมพัทธ์ (%) Relative Humidity in %								
	ค่าปานกลาง Means					ค่าสูงสุดและต่ำสุด Absolute Extremes			
	ประจำเดือน For Month	ประจำวัน Daily Extremes							
		สูงที่สุด Highest	วันที่ Date	ต่ำที่สุด Lowest	วันที่ Date	สูงที่สุด Highest	วันที่ Date	ต่ำที่สุด Lowest	วันที่ Date
Chiengrai	82.4	93.8	7	72.8	15	99.0	6 days	49.0	14
Mae Hongsorn	76.0	81.4	7,18	71.0	14	99.0	18	50.0	22
Chiengmai	83.7	92.0	10	74.1	14	99.0	19	50.0	12
Nan	79.4	86.2	2	72.8	4,14	98.0	23 days	40.0	4
Lampang	80.3	90.2	10	71 6	14	98.0	17	57.0	17,27
Mae Sarieng	78.9	84.2	27	68.2	13	95.0	4 days	47.0	13
Uttaradith	82.5	91.0	29	76.9	14	99.0	6	47.0	20
Udorn Dhani	81.1	88.9	25	71.0	14	99.0	5 days	52.0	12
Sakol Nakorn	71.5	76.8	5	65.8	12	98.0	16 days	49.0	12
Pitsanuloke	81.7	87.3	1	74.8	13	98.0	13,24	48.0	13
Maesord	76.8	87.8	27	68.4	13	99.0	31	51.0	13,14
Mukdaharn	70.4	79.8	19	62.0	11	99.0	24	46.0	12
Roi Et	72.2	79.2	21	65.0	13	97.0	4	50.0	11
Khon Kaen	68.4	76.8	5	62.2	13	90.0	4 days	48.0	12
Nakorn Sawan	74.6	82.4	2	66.4	8	98.0	2,4	55.0	18
Nakorn Rajasima	79.9	89.4	1	73.4	12	99.0	1,26	52.0	12
Surindh	76.1	85.8	29	67.0	12	97.0	29	55.0	11
Ubol Rajadhani	71.5	80.8	25	61.8	12	98.0	22,30	48.0	11,12
Prachinburi	78.1	96.8	1	66.0	12	99.0	18 days	52.0	12
Lopburi	77.2	89.1	1	56.5	14	97.0	4,24	47.0	14
Subarnburi	77.4	93.4	1	68.0	14	98.0	5 days	59.0	13
Kanchanaburi	79.6	94.6	1	68.8	14	100.0	1	58.0	14
Don Muang	79.1	90.3	1	66.6	14	99.0	27	53.0	12
Aranyapradesa	74.1	90.4	25	61.0	12	98.0	23,26	51.0	12
Jolburi	79.8	92.3	1	66.0	14	98.0	4 days	47 0	12
Sattahib	81.0	95.4	1	64.3	12	100.0	22	40.0	12
Chantaburi	81.4	90.0	27	68.3	14	99.0	1,26	54.0	11
Klong Yai	82.4	90.8	19	71.8	15	99.0	5	61.0	18
Hua Hin	81.7	93.7	1	69.6	12	100.0	1,3,20	49.0	12
Prachuab Kirikhan	76.7	93.6	21	63.8	13	99.0	3,22,27	57.0	12
Chumporn	87.2	98.0	21	75.4	12	100.0	4 days	48.0	12
Ranong	88.3	95.6	9	82.2	4	98.0	7 days	68 0	12
Bandon	90.8	99.4	16	80.9	12	100.0	10 days	56.0	12
Nakorn Srithamaraj			No Report						
Phuket	83.8	93.0	16	73.1	12	100.0	11	61.0	12
Kantang	88.5	94.2	16	79.8	12	98.0	16	69.0	12,26
Songkhla	88.8	98.3	16	75.3	12	99.0	15,16	65.0	21
Naradhivas	88.9	98.4	14	78.4	1	100.0	10 days	65.0	20

สถานี Station	ลมผิวพื้น Surface Winds								
	ทิศร่วม Resultant Direction				ความแน่ทิศ Steadiness in %				กำลังลมอย่างมากที่สุดตามมาตราโบฟอร์ต Greatest force in Beaufort Scale
	เวลา 0700	เวลา 1000	เวลา 1300	เวลา 1600	เวลา 0700	เวลา 1000	เวลา 1300	เวลา 1600	
Chiengrai	N 45°E	N 45°E	S 84°E	S 27°E	3	14	13	7	4
Mae Hongsorn	N 82°E	S 86°E	S 83°E	S 88°E	70	95	76	79	4
Chiengmai	N 3°W	N63°W	S	S 3°E	10	7	50	43	4
Nan	E	N 72°E	N 85°E	N 68°E	3	31	36	18	3
Lampang	W	S 72 W	N73°W	N84°W	3	41	34	26	3
Mae Sarieng	N 57°E	N 2°W	S 54°E	S 48°E	66	43	28	49	4
Uttaradith	N 86°E	S 89°E	S 43°E	S 54°E	43	85	53	32	5
Udorn Dhani	S 48°E	N 84°E	N 77°E	S 85°E	44	66	44	69	7
Sakol Nakorn	Calm	N 41°E	N 39°E	N 41°E	-	65	72	74	6
Pitsanuloke	N 3°E	N 45°E	N63°W	S 81°W	36	42	22	40	6
Maesord	Calm	N 45°E	N 5°E	N 45°E	-	5	30	19	5
Mukdaharn	N 45°E	N 54°E	N 45°E	N 45°E	14	84	93	88	6
Roi Et	N 48°E	N 51°E	N 39°E	N 42°E	49	89	72	79	6
Khon Kaen	N 45°E	N 44°E	N 45°E	N 47°E	32	91	79	86	6
Nakorn Sawan	S 71°E	N 72°E	N 50°E	N22°W	7	21	26	4	3
Nakorn Rajasima	N 63°E	N 59°E	N 62°E	N 60°E	15	57	63	65	5
Surindh	N 9°E	N 13°E	N 4°E	N 2°E	86	91	92	95	4
Ubol Rajadhani	N 30°E	N 39°E	N 14°E	N 17°E	46	42	54	45	6
Prachinburi	N 49°E	N 50°E	N 54°E	N 40°E	30	56	56	51	6
Lopburi	N 54°E	N 56°E	N 45°E	N 56°E	28	40	32	24	6
Subarnburi	N 30°E	N 37°E	N 43°E	N 49°E	46	70	72	70	5
Kanchanaburi	N22°W	N 34°E	N 43°E	N 41°E	18	71	67	91	7
Don Muang	N 54°E	N 30°E	N 6°W	N25°W	56	53	59	62	6
Aranyapradesa	N 27°E	N 27°E	N 31°E	N 36°E	15	51	51	61	5
Jolburi	N 74°E	N 45°E	N 8°E	N 9°E	58	51	50	43	6
Sattahib	N 6°E	N 11°E	N31°W	N31°W	59	53	38	38	6
Chantaburi	N 2°W	N 22°E	N 15°E	N 4°E	72	71	51	30	7
Klong Yai	N 43°E	N 49°E	N 65°E	N 48°E	67	65	54	39	6
Hua Hin	N47°W	N 18°E	N 52°E	N 55°E	72	62	79	80	6
Prachuab Kirikhan	N17°W	N 2°W	N 22°E	N 31°E	45	62	71	76	8
Chumporn	S 77°E	N 85°E	S 87°E	S 82°E	30	39	69	70	7
Ranong	N 76°E	S 56°E	N 76°E	S 53°E	41	12	14	16	5
Bandon	N88°W	S 56°W	N 5°E	N 3°E	10	24	39	43	4
Nakorn Srithamaraj			No Report						
Phuket	N 31°E	N 27°E	N 27°E	N37°W	19	29	29	16	4
Kantang	N 45°E	N 24°E	N 7°W	N63°W	3	32	16	7	6
Songkhla	S 79°W	S 87°W	N 3°E	N 20°E	17	49	13	38	6
Naradhivas	N 59°E	N 45°E	N 31°E	N 29°E	38	60	84	87	5

สถานี Station	ลมผิวพื้น Surface Winds														
	ทิศลม Wind Direction									กำลังลมตามมาตราโบฟอร์ต Wind Force in Beaufort Scale					
	ทำการตรวจเวลา 0700 Observation at 0700									ทำการตรวจเวลา 0700 Observation at 0700					
	Calm	N	NE	E	SE	S	SW	W	NW	1-3	4	5-6	7	8-9	> 9
Chiengrai	29	-	1	-	-	-	-	-	-	1	-	-	-	-	-
Mae Hongsorn	8	-	4	18	-	-	-	-	-	22	-	-	-	-	-
Chiengmai	27	2	-	-	-	-	-	-	1	3	-	-	-	-	-
Nan	29	-	-	1	-	-	-	-	-	1	-	-	-	-	-
Lampang	27	-	-	1	-	-	-	2	-	3	-	-	-	-	-
Mae Sarieng	-	9	7	10	3	1	-	-	-	30	-	-	-	-	-
Uttaradith	16	-	2	12	-	-	-	-	-	14	-	-	-	-	-
Udorn Dhani	14	-	-	5	7	4	-	-	-	16	-	-	-	-	-
Sakol Nakorn	30	-	-	-	-	-	-	-	-	-	-	-	-	-	-
Pitsanuloke	16	10	-	2	-	-	-	-	2	14	-	-	-		-
Maesord	30	-	-	-	-	-	-	-	-	-	-	-	-	-	-
Mukdaharn	26	-	4	-	-	-	-	-	-	4	-	-	-	-	-
Roi Et	13	1	15	-	1	-	-	-	-	17	-	-	-	-	-
Khon Kaen	20	-	10	-	-	-	-	-	-	10	-	-	-	-	-
Nakorn Sawan	26	-	-	2	1	-	-	1	-	4	-	-	-	-	-
Nakorn Rajasima	25	1	1	3	-	-	-	-	-	5	-	-	-	-	-
Surindh	2	21	6	-	-	-	-	-	1	28	-	-	-	-	-
Ubol Rajadhani	15	5	10	-	-	-	-	-	-	15	-	-	-	-	-
Prachinburi	20	-	9	1	-	-	-	-	-	7	3	-	-	-	-
Lopburi	21	-	7	2	-	-	-	-	-	8	1	-	-	-	-
Subarnburi	13	6	10	-	-	1	-	-	-	16	1	-	-	-	-
Kanchanaburi	21	2	3	-	-	-	-	3	1	9	-	-	-	-	-
Don Muang	6	6	6	10	-	1	-	-	1	24	-	-	-	-	-
Aranyapradesa	26	1	3	-	-	-	-	-	-	4	-	-	-	-	-
Jolburi	10	1	7	11	1	-	-	-	-	20	-	-	-	-	-
Sattahib	11	17	1	1	-	-	-	-	-	17	2	-	-	-	-
Chantaburi	4	13	6	-	-	-	-	-	7	19	5	2	-	-	-
Klong Yai	8	2	19	1	-	-	-	-	-	20	2	-	-	-	-
Hua Hin	2	9	-	-	-	-	-	10	9	27	-	1	-	-	-
Prachuab Kirikhan	15	9	-	-	-	-	-	-	6	8	2	4	1	-	-
Chumporn	13	2	3	3	7	1	-	1	-	17	-	-	-	-	-
Ranong	17	-	4	9	-	-	-	-	-	12	1	-	-	-	-
Bandon	24	2	-	-	-	-	3	1	-	6	-	-	-	-	-
Nakorn Srithamaraj	No Report														
Phuket	20	1	6	-	1	-	-	2	-	10	-	-	-	-	-
Kantang	29	-	1	-	-	-	-	-	-	1	-	-	-	-	-
Songkhla	20	-	2	-	-	-	4	4	-	10	-	-	-	-	-
Naradhivas	8	-	16	-	-	5	-	1	-	22	-	-	-	-	-

สถานี Station	ลมผิวพื้น Surface Winds														
	ทิศลม Wind Direction									กำลังลมตามมาตราโบฟอร์ต Wind Force in Beaufort Scale					
	ทำการตรวจเวลา ๑๐๐๐ Observation at 1000									ทำการตรวจเวลา ๑๐๐๐ Observation at 1000					
	Calm	N	NE	E	SE	S	SW	W	NW	1-3	4	5-6	7	8-9	> 9
Chiengrai	28	3	5	-	1	1	2	-	-	11	1	-	-	-	-
Mae Hongsorn	-	-	1	25	4	-	-	-	-	30	-	-	-	-	-
Chiengmai	9	7	1	-	2	6	1	2	2	21	-	-	-	-	-
Nan	17	1	3	8	-	-	-	1	-	13	-	-	-	-	-
Lampang	4	1	5	-	-	1	11	8	-	26	-	-	-	-	-
Mae Sarieng	-	8	6	1	1	5	-	-	9	27	3	-	-	-	-
Uttaradith	3	-	1	25	-	1	-	-	-	27	-	-	-	-	-
Udorn Dhani	4	2	6	12	6	-	-	-	-	22	4	-	-	-	-
Sakol Nakorn	7	7	11	5	-	-	-	-	-	23	-	-	-	-	-
Pitsanuloke	1	6	10	4	1	5	-	1	2	29	-	-	-	-	-
Maesord	28	-	2	-	-	-	-	-	-	2	-	-	-	-	-
Mukdaharn	4	-	26	-	-	-	-	-	-	20	3	3	-	-	-
Roi Et	-	-	26	3	-	1	-	-	-	18	12	-	-	-	-
Khon Kaen	1	-	28	-	-	-	-	-	1	28	1	-	-	-	-
Nakorn Sawan	16	3	-	8	-	1	-	2	-	14	-	-	-	-	-
Nakorn Rajasima	9	1	10	9	-	-	-	-	1	20	1	-	-	-	-
Surindh	-	19	10	-	-	-	-	-	1	30	-	-	-	-	-
Ubol Rajadhani	10	2	12	-	2	1	-	-	3	17	2	1	-	-	-
Prachinburi	13	-	15	2	-	-	-	-	-	12	1	4	-	-	-
Lopburi	8	-	9	8	-	1	2	1	1	19	3	-	-	-	-
Subarnburi	4	7	16	1	1	1	-	-	-	16	9	1	-	-	-
Kanchanaburi	-	3	23	-	-	-	1	3	-	27	3	-	-	-	-
Don Muang	1	3	12	5	1	-	-	3	5	29	-	-	-	-	-
Aranyapradesa	3	2	16	2	-	-	-	6	1	24	2	1	-	-	-
Jolburi	3	2	13	6	-	1	1	2	2	20	6	1	-	-	-
Sattahib	10	12	5	1	-	-	-	1	1	19	1	-	-	-	-
Chantaburi	4	12	12	-	1	-	-	1	-	13	4	9	-	-	-
Klong Yai	6	5	12	6	1	-	-	-	-	19	4	1	-	-	-
Hua Hin	2	10	9	3	1	-	-	2	3	20	4	4	-	-	-
Prachuab Kirikhan	9	18	-	-	1	-	-	-	2	11	-	7	2	1	-
Chumporn	5	2	5	8	4	3	-	1	2	22	1	2	-	-	-
Ranong	21	-	-	5	-	1	2	1	-	5	4	-	-	-	-
Bandon	15	3	1	-	-	3	6	2	-	15	-	-	-	-	-
Nakorn Srithamaraj	No Report														
Phuket	17	2	9	-	-	-	-	2	-	13	-	-	-	-	-
Kantang	10	4	9	2	-	-	2	3	-	19	1	-	-	-	-
Songkhla	6	3	1	1	-	1	5	13	-	23	1	-	-	-	-
Naradhivas	8	2	18	-	-	2	-	-	-	20	2	-	-	-	-

สถานี Station	ลมผิวพื้น Surface Winds														
	ทิศลม Wind Direction									กำลังลมตามมาตราโบฟอร์ต Wind Force in Beaufort Scale					
	ทำการตรวจเวลา 1300 Observation at 1300									ทำการตรวจเวลา 1300 Observation at 1300					
	Calm	N	NE	E	SE	S	SW	W	NW	1-3	4	5-6	7	8-9	>9
Chiengrai	6	3	7	2	3	2	6	1	-	23	1	-	-	-	-
Mae Hongsorn	-	1	2	19	6	1	-	1	-	30	-	-	-	-	-
Chiengmai	6	1	2	-	5	9	7	-	-	24	-	-	-	-	-
Nan	13	2	3	9	-	3	-	-	-	17	-	-	-	-	-
Lampang	1	3	8	-	-	-	8	10	-	29	-	-	-	-	-
Mae Sarieng	-	5	7	-	4	13	-	-	1	25	5	-	-	-	-
Uttaradith	3	1	2	8	4	9	3	-	-	27	-	-	-	-	-
Udorn Dhani	1	4	5	10	4	2	1	2	1	26	2	1	-	-	-
Sakol Nakorn	3	9	12	6	-	-	-	-	-	24	3	-	-	-	-
Pitsanuloke	-	6	2	3	-	4	3	9	3	30	-	-	-	-	-
Maesord	5	6	5	5	-	1	-	7	1	22	3	-	-	-	-
Mukdaharn	2	-	28	-	-	-	-	-	-	17	2	9	-	-	-
Roi Et	-	5	19	1	2	1	-	1	1	18	12	-	-	-	-
Khon Kaen	2	-	24	2	-	-	1	-	1	24	4	-	-	-	-
Nakorn Sawan	12	4	2	8	-	-	2	1	1	18	-	-	-	-	-
Nakorn Rajasima	9	-	13	8	-	-	-	-	-	20	1	-	-	-	-
Surindh	-	25	4	-	-	-	-	-	1	30	-	-	-	-	-
Ubol Rajadhani	7	6	11	1	-	-	-	2	3	21	-	2	-	-	-
Prachinburi	6	-	17	4	-	1	1	1	-	18	5	1	-	-	-
Lopburi	1	2	10	5	2	2	1	4	3	27	2	-	-	-	-
Subarnburi	2	7	16	2	3	-	-	-	-	19	8	1	-	-	-
Kanchanaburi	1	3	21	1	-	2	1	1	-	26	3	-	-	-	-
Don Muang	-	10	8	1	-	1	-	5	5	30	-	-	-	-	-
Aranyapradesa	3	4	16	3	-	-	-	4	-	24	3	-	-	-	-
Jolburi	2	4	14	1	-	-	-	7	2	21	7	-	-	-	-
Sattahib	3	8	2	2	1	2	1	6	5	25	2	-	-	-	-
Chantaburi	1	11	11	-	-	2	3	1	1	17	2	10	-	-	-
Klong Yai	2	4	9	7	5	1	-	1	1	25	2	1	-	-	-
Hua Hin	-	4	16	8	1	-	-	-	1	24	5	1			
Prachuab Kirikhan	2	18	5	3	2	-	-	-	-	12	3	8	3	2	-
Chumporn	2	-	3	18	4	1	-	1	1	16	8	4	-	-	-
Ranong	15	-	-	9	-	-	2	4	-	4	11	-	-	-	-
Bandon	15	11	3	-	-	-	1	-	-	12	3	-	-	-	-
Nakorn Srithamaraj	No Report														
Phuket	9	-	12	2	-		1	5	1	21	-	-	-	-	-
Kantang	10	3	7	1	-	1	4	3	1	15	1	4	-	-	-
Songkhla	4	4	4	5	1	1	5	2	4	26	-	-	-	-	-
Naradhivas	2	9	19	-	-	-	-	-	-	23	4	1	-	-	-

สถานี Station	ลมผิวพื้น Surface Winds														
	ทิศลม Wind Direction									กำลังลมตามมาตราโบฟอร์ต Wind Force in Beaufort Scale					
	ทำการตรวจเวลา 1600 Observation at 1600									ทำการตรวจเวลา 1600 Observation at 1600					
	Calm	N	NE	E	SE	S	SW	W	NW	1-3	4	5-6	7	8-9	> 9
Chiengrai	13	3	3	1	3	2	4	1	-	16	1	-	-	-	-
Mae Hongsorn	-	2	2	20	4	1	1	-	-	29	1	-	-	-	-
Chiengmai	9	1	1	-	5	10	2	-	2	21	-	-	-	-	-
Nan	24	-	3	3	-	-	-	-	-	6	-	-	-	-	-
Lampang	2	3	8	-	-	-	11	6	-	28	-	-	-	-	-
Mae Sarieng	-	2	7	4	5	10	-	-	2	28	2	-	-	-	-
Uttaradith	4	3	1	9	1	8	3	1	-	26	-	-	-	-	-
Udorn Dhani	4	-	6	12	7	1	-	-	-	25	1	-	-	-	-
Sakol Nakorn	4	7	14	5	-	-	-	-	-	25	1	-	-	-	-
Pitsanuloke	2	2	2	1	1	5	2	12	3	27	1	-	-	-	-
Maesord	11	2	3	6	1	1	-	5	1	19	-	-	-	-	-
Mukdaharn	3	-	27	-	-	-	-	-	-	17	4	6	-	-	-
Roi Et	2	3	22	1	1	-	-	-	1	17	11	-	-	-	-
Khon Kaen	3	-	26	-	1	-	-	-	-	26	1	-	-	-	-
Nakorn Sawan	20	3	-	1	1	2	1	-	2	10	-	-	-	-	-
Nakorn Rajasima	8	1	13	8	-	-	-	-	-	22	-	-	-	-	-
Surindh	-	26	3	-	-	-	-	-	1	30	-	-	-	-	-
Ubol Rajadhani	8	5	11	1	-	-	-	4	1	18	4	-	-	-	-
Prachinburi	8	2	17	-	-	-	3	-	-	19	3	-	-	-	-
Lopburi	8	1	8	5	1	1	2	3	1	21	1	-	-	-	-
Subarnburi	1	5	18	1	3	2	-	-	-	24	4	1	-	-	-
Kanchanaburi	1	2	26	-	-	-	-	-	1	29	-	-	-	-	-
Don Muang	-	9	3	3	-	-	-	7	8	29	-	1	-	-	-
Aranyapradesa	2	7	13	3	2	-	-	2	1	25	3	-	-	-	-
Jolburi	2	5	9	4	-	-	1	5	4	25	3	-	-	-	-
Sattahib	5	8	3	-	1	2	3	2	6	24	1	-	-	-	-
Chantaburi	1	7	9	1	-	3	5	1	3	21	4	4	-	-	-
Klong Yai	13	4	9	1	2	1	-	-	-	14	3	-	-	-	-
Hua Hin	-	6	13	10	1	-	-	-	-	28	2	-	-	-	-
Prachuab Kirikhan	-	15	8	6	1	-	-	-	-	13	2	10	4	1	-
Chumporn	3	-	1	19	5	-	-	2	-	17	9	1	-	-	-
Ranong	16	-	1	6	1	2	1	3	-	8	6	-	-	-	-
Bandon	13	12	2	1	-	-	1	1	-	14	3	-	-	-	-
Nakorn Srithamaraj	No Report														
Phuket	4	-	10	1	1	2	1	10	1	26	-	-	-	-	-
Kantang	14	1	6	-	1	-	5	3	-	13	2	1	-	-	-
Songkhla	4	8	8	1	3	-	2	3	1	24	2	-	-	-	-
Naradhivas	1	10	19	-	-	-	-	-	-	23	6	-	-	-	-

สถานี Station	จำนวนเมฆ Cloud Amount 0-8		ทรรศนะวิสัย Visibility 0-9		จำนวนฝนตก มม. Rainfall in mm.				จำนวนน้ำระเหย มม. Evaporation (piché) mm.		
	เวลา 0700	เวลา 1300	เวลา 0700	เวลา 1300	วันมีฝน Rainy day	จำนวนฝนตก Total Amount	มากที่สุดในวันหนึ่ง Heaviest in 24 hours จำนวน Amount	วันที่ Date	รวมทั้งเดือน Total for Month	มากที่สุดในวัน Greatest in one day	วันที่ Date
Chiengrai	6.7	4.0	3.2	8.0	8	82.8	43.8	8	-	-	-
Mae Hongsorn	6.0	3.5	4.0	7.9	5	2.9	1.5	8	73.1	3.0	13,24,26
Chiengmai	6.2	4.8	6.9	7.9	6	159.6	117.0	10	67.0	4.4	15
Nan	6.1	4.8	3.8	6.9	1	2.1	2.1	10	-	-	-
Lampang	6.0	6.3	8.0	8.0	-	-	-	-	115.2	4.7	26,28
Mae Sarieng	4.0	3.1	3.6	7.8	1	6.2	6.2	2	56.2	3.1	14
Uttaradith	4.6	3.2	7.5	8.0	8	140.0	65.6	29	70.6	3.3	30
Udorn Dhani	3.3	4.0	4.6	6.1	2	42.9	42.7	24	101.3	5.6	3
Sakol Nakorn	3.5	4.3	5.1	6.1	-	-	-	-	-	-	-
Pitsanuloke	5.0	4.3	4.5	7.0	3	11.7	10.7	29	85.8	5.2	14
Maesord	4.6	2.5	4.7	8.0	7	39.5	23.0	30	94.3	4.5	14
Mukdaharn	4.0	5.1	6.9	7.8	1	1.5	1.5	25	-	-	-
Roi Et	3.5	3.9	5.3	6.6	1	2.1	2.1	5	-	-	-
Khon Kaen	2.6	3.2	6.0	7.0	3	3.5	2.4	6	-	-	-
Nakorn Sawan	5.4	5.7	6.5	6.9	3	13.7	9.1	6	93.4	4.6	12
Nakorn Rajasima	4.0	4.5	4.8	7.6	3	47.1	32.3	1	82.3	3.7	11,13
Surindh	5.8	6.2	6.1	6.9	1	1.0	1.0	28	-	-	-
Ubol Rajadhani	4.2	5.0	6.4	6.9	1	2.8	2.8	2	-	-	-
Prachinburi	5.3	5.3	5.9	6.8	4	16.4	7.4	2	-	-	-
Lopburi	5.8	5.7	6.4	7.9	4	60.9	22.4	2	-	-	-
Subarnburi	5.6	5.3	6.7	7.9	8	87.5	45.5	1	-	-	-
Kanchanaburi	6.0	6.3	5.4	7.0	7	65.0	48.4	2	-	-	-
Don Muang	6.1	5.9	7.1	7.7	11	24.9	6.6	27	-	-	-
Aranyapradesa	5.3	5.4	6.1	7.4	6	65.1	24.0	6	193.1	11.0	15
Jolburi	5.8	6.0	7.3	7.9	8	77.6	26.8	2	-	-	-
Sattahib	6.1	6.2	7.0	7.2	11	183.1	43.4	2	109.2	9.0	13
Chantaburi	5.5	5.4	6.0	6.5	10	56.0	19.6	20	104.4	6.4	14
Klong Yai	6.5	6.5	6.9	6.9	10	119.2	31.1	1	-	-	-
Hua Hin	5.9	5.8	6.4	7.3	9	91.3	39.6	1	-	-	-
Prachuab Kirikhan	5.2	4.9	7.2	7.5	5	48.0	25.2	22	-	-	-
Chumporn	6.4	6.7	4.3	6.5	16	115.5	39.6	22	-	-	-
Ranong	6.4	7.4	5.1	6.6	12	79.8	21.4	29	-	-	-
Bandon	7.2	7.1	4.0	6.2	21	284.9	87.8	15	37.9	3.0	13
Nakorn Srithamaraj					No Report						
Phuket	5.5	6.4	7.7	7.7	14	142.0	50.2	16	-	-	-
Kantang	7.0	6.9	4.6	6.7	22	260.6	74.5	16	-	-	-
Songkhla	7.0	7.0	7.0	7.1	20	837.6	140.5	16	68.0	4.5	1
Naradhivas	7.2	7.2	5.0	6.2	21	639.6	210.0	16	-	-	-

สถานี Station	จำนวนวันที่มี Number of days with					
	ท้องฟ้าไม่มีเมฆ Clear	ท้องฟ้ามีเมฆบางส่วน Partly Cloudy	ท้องฟ้ามีเมฆมาก Cloudy	ท้องฟ้ามีเมฆเต็ม Overcast	น้ำค้าง Dew	หมอก Fog
Chiengrai	0	16	14	0	30	22
Mae Hongsorn	0	12	18	0	19	14
Chiengmai	0	6	23	1	30	9
Nan	0	9	21	0	27	26
Lampang	0	0	27	3	27	19
Mae Sarieng	0	21	9	0	30	28
Uttaradith	2	16	11	1	23	1
Udorn Dhani	0	14	16	0	28	28
Sakol Nakorn	0	12	18	0	30	19
Pitsanuloke	0	14	16	0	30	29
Maesord	0	20	10	0	27	29
Mukdaharn	0	9	21	0	30	16
Roi Et	1	14	15	0	30	22
Khon Kaen	0	21	9	0	30	9
Nakorn Sawan	0	5	25	0	2	11
Nakorn Rajasima	0	13	17	0	29	25
Surindh	0	2	28	0	27	19
Ubol Rajadhani	0	11	19	0	13	5
Prachinburi	0	4	25	1	18	1
Lopburi	0	3	27	0	20	7
Subarnburi	0	4	25	1	8	1
Kanchanaburi	0	1	27	2	29	29
Don Muang	0	2	28	0	30	8
Aranyapradesa	0	3	26	1	28	13
Jolburi	0	2	27	1	8	7
Sattahib	0	0	29	1	19	6
Chantaburi	0	6	22	2	18	8
Klong Yai	0	1	26	3	15	11
Hua Hin	0	5	24	1	26	0
Prachuab Kirikhan	0	9	19	2	20	13
Chumporn	0	2	20	8	24	26
Ranong	0	0	14	16	28	30
Bandon	0	0	20	10	19	19
Nakorn Srithamaraj	No Report					
Phuket	0	1	24	5	22	2
Kantang	0	0	17	13	0	11
Songkhla	0	0	15	15	7	2
Naradhivas	0	0	13	17	21	22

สถานี Station	จำนวนวันที่มี Number of days with					
	ฟ้าหรัว Haze	ลูกเห็บ Hail	ฟ้าแลบ Lightning	ฟ้าร้อง Thunder	พายุฟ้าคนอง Thunderstorm	พายุสควอล Squall
Chiengrai	0	0	0	2	0	0
Mae Hongsorn	0	0	2	2	0	0
Chiengmai	2	0	9	3	3	0
Nan	0	0	2	2	0	0
Lampang	0	0	0	0	0	0
Mae Sarieng	0	0	8	3	0	0
Uttaradith	0	0	11	4	0	0
Udorn Dhani	28	0	8	2	2	0
Sakol Nakorn	14	0	5	1	0	0
Pitsanuloke	8	0	10	5	3	0
Maesord	0	0	10	6	3	0
Mukdaharn	17	0	3	0	0	0
Roi Et	12	0	8	1	1	0
Khon Kaen	0	0	6	1	0	0
Nakorn Sawan	7	0	13	1	1	0
Nakorn Rajasima	1	0	12	3	3	0
Surindh	13	0	14	5	2	0
Ubol Rajadhani	0	0	5	3	0	0
Prachinburi	0	0	10	6	5	0
Lopburi	0	0	10	5	0	0
Subarnburi	0	0	13	5	2	0
Kanchanaburi	27	0	17	7	7	1
Don Muang	2	0	15	7	7	0
Aranyapradesa	15	0	9	4	2	0
Jolburi	4	0	16	10	0	0
Sattahib	3	0	12	10	2	0
Chantaburi	10	0	13	11	6	0
Klong Yai	0	0	13	11	10	0
Hua Hin	4	0	13	8	5	0
Prachuab Kirikhan	6	0	10	4	5	0
Chumporn	3	0	16	14	6	0
Ranong	1	0	0	1	0	0
Bandon	2	0	8	9	18	0
Nakorn Srithamaraj	No Report					
Phuket	0	0	9	4	3	0
Kantang	1	0	5	5	0	0
Songkhla	0	0	3	4	1	0
Naradhivas	27	0	2	1	0	0

รายงานฝนตกของบางสถานี ประจำเดือน พฤศจิกายน ๒๔๙๓
ซึ่งได้รับความเอื้อเฟื้อจากกรมเกษตรส่งมาให้

Rainfall Report of some selected stations for month of November 1950
Supplied through the courtesy of Dept. of Agriculture.

สถานีตรวจน้ำฝน Rainfall Station	จำนวนฝนตก Amount			ต่างจากปรกติ Departure mm.
	วันฝนตก Rainy day	2493	2492	
ภาคเหนือ Northern Part				
1. Chiengrai *	8	82.8	64.6	+ 31.1
2. Mae Hongsorn *	5	2.9	44.9	- 21.7
3. Mae Sarieng *	1	6.2	66.7	- 0.6
4. Chiengmai *	6	159.6	95.1	+ 116.7
5. Nan *	1	2.1	29.0	- 23.4
6. Lampoon	1	16.0	—	- 30.3
7. Lampang *	—	—	71.5	- 28.1
8. Phrae	3	48.3	100.0	+ 15.7
9. Uttaradith *	8	140.0	68.5	+ 118.1
ภาคอิสาณ Northeastern Part				
1. Nongkaya	—	—	58.0	- 7.0
2. Udorn Dhani *	2	42.9	101.1	+ 22.1
3. Sakol Nakorn *	—	—	52.5	- 14.8
4. Khon Kaen *	3	3.5	84.8	- 24.6
5. Mahasarakarm	—	—	126.9	- 8.9
6. Roi Et *	1	2.1	135.7	- 18.1
7. Mukdaharn *	1	1.5	69.4	- 11.1
8. Jayabhum	—	—	92.8	- 23.7
9. Ubol Rajadhani *	1	2.8	180.1	- 14.8
10. Srisaket	—	—	130.0	- 25.7
11. Buriramya	2	2.2	160.9	- 35.8
12. Nakorn Panom	—	—	30.1	- 2.0
13. Surindh *	1	1.0	59.0	- 32.0
14. Nakorn Rajasima *	3	47.1	144.2	+ 9.1
ภาคกลาง Central Part				
1. Sukhodhai	2	9.3	94.4	- 29.2
2. Tak	—	—	219.6	- 67.5
3. Maesord *	7	39.5	104.0	+ 22.9
4 Pitsanuloke *	3	11.7	198.4	- 15.2
5. Kambaenbej	1	21.0	64.0	- 28.7
6. Bichittra	—	—	83.0	- 47.1
7. Nakorn Sawan *	3	13.7	80.4	- 11.5
8. Loey	2	19.8	149.3	- 7.4

รายงานฝนตกของบางสถานี ประจำเดือน พฤศจิกายน ๒๔๙๓
ซึ่งได้รับความเอื้อเฟื้อจากกรมเกษตรส่งมาให้

Rainfall Report of some selected stations for month of November 1950
Supplied through the courtesy of Dept. of Agriculture.

สถานีตรวจน้ำฝน Rainfall Station	จำนวนฝนตก Amount			ต่างจากปรกติ Departure mm.
	วันฝนตก Rainy day	2493	2492	
9. Bejraburana	1	15.3	120.0	- 9.5
10. Utaya Dhani	4	25.8	—	- 9.9
11. Jayanath	1	8.4	42.2	- 23.1
12. Singhaburi	2	13.0	140.0	- 15.4
13. Lopburi *	4	60.9	81.7	+ 27.0
14. Angthong	2	6.9	53.4	- 42.5
15. Saraburi	3	81.4	75.0	+ 36.5
16. Subarnburi *	8	87.5	111.6	- 37.4
17. Ayudhaya	1	3.7	82.0	- 37.6
18. Nakorn Nayok	1	52.2	64.8	+ 13.9
19. Patoom Dhani	3	88.6	155.6	+ 26.9
20. Kanchanaburi *	7	65.0	186.9	+ 3.4
21. Nondhaburi	4	61.3	100.9	- 1.7
22. Nakorn Pathom	3	90.4	66.7	+ 10.3
23. Don Muang *	11	24.9	143.8	- 27.8
24. Dhonburi	1	5.8	103.1	- 50.2
25. Bangkok *	6	42.2	92.8	- 23.0
26. Samudra Prakarn	5	52.0	86.0	- 2.2
27. Samudra Sakorn	9	118.9	88.1	+ 26.4
28. Samudra Songkram	7	150.0	168.5	+ 32.9
ภาคบูรพา Eastern Part				
1. Prachinburi *	4	16.4	83.6	- 20.4
2. Aranyapradesa *	6	65.1	8.5	- 6.7
3. Chaxerngsao	1	60.5	48.8	+ 12.5
4. Jolburi *	8	77.6	96.2	+ 28.3
5. Sattahib *	11	183.1	177.6	+ 56.4
6 Rayong	1	3.2	121.2	- 79.3
7 Chantaburi *	10	56.0	43.5	- 8.2
8 Trad	4	89.6	130.6	+ 18.0
ภาคใต้ Southern Part				
1. Rajaburi	7	85.1	115.0	+ 15.6
2. Bejraburi	4	42.3	255.9	- 104.6
3. Hua Hin *	9	91.3	64.5	- 52.5
4. Prachuab Kirikhan *	5	48.0	38.1	- 84.4
5. Chumporn *	16	115.5	151.7	- 237.7
6. Ranong *	12	79.8	223.3	- 114.1

รายงานฝนตกของบางสถานี ประจำเดือน พฤศจิกายน ๒๔๙๓
ซึ่งได้รับความเอื้อเฟื้อจากกรมเกษตรส่งมาให้

Rainfall Report of some selected stations for month of November 1950
Supplied through the courtesy of Dept. of Agriculture.

สถานีตรวจน้ำฝน Rainfall Station	จำนวนฝนตก Amount			ต่างจากปรกติ Departure mm.
	วันฝนตก Rainy day	2493	2492	
7. Bandon *	21	284.9	361.2	- 18.0
8. Surasdra Dhani	5	204.1	106.0	- 139.5
9. Pang-Nga	3	20.3	228.1	- 226.4
10. Nakorn Srithamaraj *	...	...	378.9	—
11. Krabi	...	...	...	—
12. Phuket *	14	142.0	266.3	- 58.0
13. Padalung	7	286.9	608.4	- 301.9
14. Trang	...	...	...	—
15. Songkhla *	20	837.6	504.2	+ 269.4
16. Pattani	10	319.3	262.7	- 253.3
17. Satul	3	113.8	...	- 119.1
18. Yala	13	451.1	...	+ 43.6
19. Naradhivas *	21	639.6	629.6	+ 31.2

* ผลการตรวจของสถานีตรวจอากาศกรมอุตุนิยมวิทยา
Data from Meteorological Department

— ไม่มีฝนตก No Rainfall

... ไม่ได้รับรายงาน No Report

× × ไม่มีเครื่องวัดฝน No Raingauge

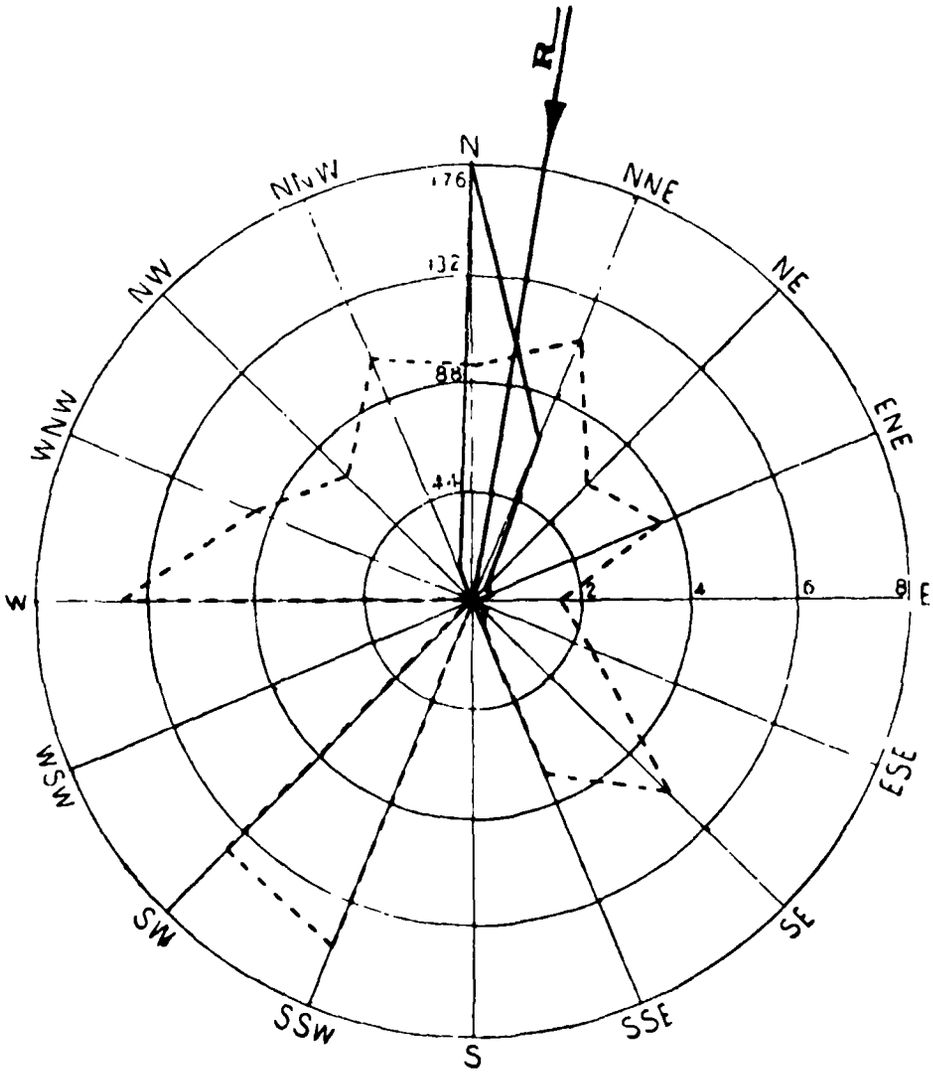

ผลสรุปการตรวจลมรายชั่วโมงของสถานีกลาง กรุงเทพฯ

Wind-Rose of Bangkok

เดือน พฤศจิกายน ๒๔๙๓ ทิศร่วม (Resultant Direction) N 9° 17′ E November 1950

ทิศ Direction		N	NNE	NE	ENE	E	ESE	SE	SSE	S	SSW	SW	WSW	W	WNW	NW	NNW	Calm
ความถี่	ชม. Hrs.	177	70	7	7	2	4	5	14	-	3	2	-	1	3	2	10	413
Frequency	%	24.6	9.7	1.0	1.0	0.3	0.6	0.7	1.9	-	0.4	0.3	-	0.1	0.4	0.3	1.4	57.4
ความเร็วรวม Distance Travelled	กม. Km.	764.8	363.2	20.8	25.6	3.2	9.6	25.6	48.0	-	20.8	12.8	-	6.4	12.8	6.4	48.0	
ความเร็วเฉลี่ย Mean Velocity	กม./ชม. Km/hr.	4.3	5.2	3.0	3.7	1.6	2.4	5.1	3.4	-	6.9	6.4	-	6.4	4.3	3.2	4.8	-

——————— เส้นความถี่ของลมในทิศต่าง ๆ เป็นจำนวนชั่วโมง

- - - - - - - ความเร็วลมเฉลี่ยเป็น กม./ชม. ในทิศต่าง ๆ

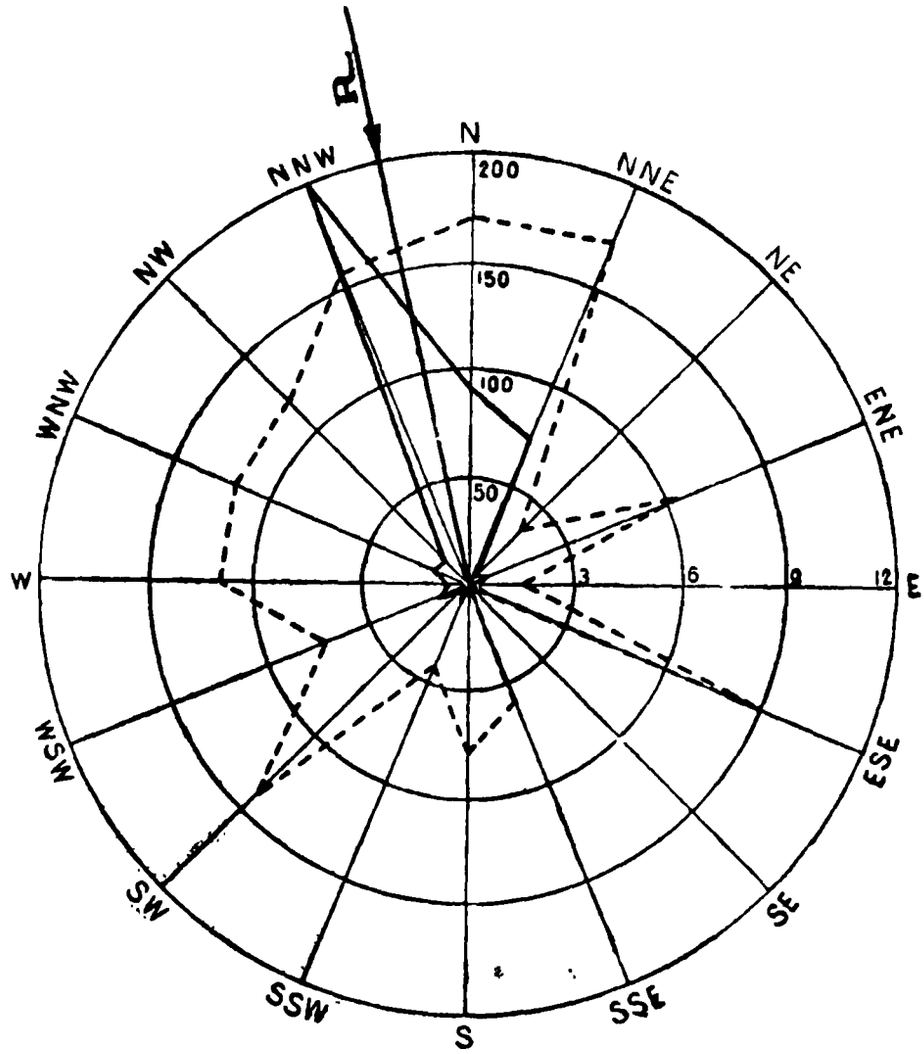

ผลสรุปการตรวจลมรายชั่วโมงของสถานี สัตหีบ

Wind-Rose of Sattahib

เดือน พฤศจิกายน ๒๔๙๓ ทิศร่วม (Resultant Direction) N 12° 31′ W November 1950

ทิศ Direction		N	NNE	NE	ENE	E	ESE	SE	SSE	S	SSW	SW	WSW	W	WNW	NW	NNW	Ca
ความถี่	ชม. Hrs.	91	73	3	14	1	9	-	6	1	12	4	14	8	17	14	199	245
Frequency	%	12.8	10.3	0.4	2.0	0.1	1.3	-	0.8	0.1	1.7	0.6	2.0	1.1	2.4	2.0	28.0	34
ความเร็วรวม Distance Travelled	กม. Km.	929.6	753.6	8.4	89.6	1.6	80.0	-	20.8	4.8	30.4	33.6	60.8	56.0	118.4	108.8	1856.6	-
ความเร็วเฉลี่ย Mean Velocity	กม./ชม. Km/hr.	10.2	10.3	2.1	6.4	1.6	8.9	-	3.5	4.8	2.5	8.4	4.3	7.0	7.0	7.8	9.4	-

———— เส้นความถี่ของลมในทิศต่าง ๆ เป็นจำนวนชั่วโมง

- - - - - - - - ความเร็วลมเฉลี่ยเป็น กม./ชม. ในทิศต่าง ๆ

หมายเหตุ มีผลการตรวจ ๗๑๑ ชั่วโมง

Note Observation for 711 hours only

บัญชีรายชื่อที่ตั้งสถานีตรวจอุตุนิยมวิทยาชายฝั่งทะเล

List of Coastal Meteorological Stations with their Geographical Positions

สถานี Station	ตำบลที่ของสถานี Geographical Positions						สูงเป็นเมตร Altitude in m.	หมายเหตุ Remarks
	แลต. น. Lat. N.			ลอง. อ. Long. E.				
สันดอน San Don	13°	26'	31"	100°	36'	16"	19.0	
เกาะจวง Koh Chuang	12°	30'	56"	100°	57'	33"	150.0	
เกาะไผ่ Koh Phai	12°	55'	51"	100°	40'	25"	144.0	
แหลมสิงห์ Laem Sing	12°	28'	07"	102°	03'	43"	32.4	
เกาะปราบ Koh Prab	09°	13'	20"	99°	15'	25"	78.0	
หินสัมปะยื่อ Hin Sumpayue	13°	11'	55"	100°	48'	07"	11.3	
แหลมตาชี Laem Ta Chi	06°	57'	00"	101°	17'	36"	29.4	
เกาะตะเภาน้อย Koh Tapau Noi	07°	49'	49"	98°	25'	37"	55.0	
ระยอง Ra Yong	12°	39'	37"	101°	16'	26"	18.5	
แหลมงอบ Laem Ngob	12°	10'	1"	102°	23'	46"	11.0	
หลังสวน Lang Suan	9°	56'	32"	99°	09'	45"	14.0	

สรุปผลการตรวจอุตุนิยมวิทยาของสถานตรวจอากาศชายทะเล ประจำเดือน พฤศจิกายน พ.ศ. ๒๔๙๓

Summary of Meteorological Observations for Coastal Stations for month of November 1950

สถานี Station	จำนวนเมฆ Cloud Amount	ลมผิวพื้น Surface Wind								
		ทิศร่วม R.S. ๐๗๐๐	ความแน่ทิศ S.D. % ๐๗๐๐	ทิศร่วม R.S. ๑๓๐๐	ความแน่ทิศ S.D. % ๑๓๐๐	ทิศร่วม R.S. ๑๕๐๐	ความแน่ทิศ S.D. % ๑๕๐๐	ทิศลมที่พัดมากที่สุด Dominating Wind	กำลังลมเฉลี่ย Average force Bf. Scale	กำลังลมแรงที่สุด Maximum Force of Wind
สันดอน San Don	5.4	N 66°E	57	N 29°E	34	N 58°E	43	E	1.6	6
เกาะจวง Koh Chuang	5.0	N 45°E	74	N 4°E	23	N	49	NE	2.2	5
เกาะไผ่ Koh Phai	4.9	N 47°E	72	N 25°E	62	N 54°E	61	N	3.1	7
แหลมสิงห์ Laem Sing	5.7	N 6°W	89	N 43°W	53	N 10°W	73	N	3.4	6
เกาะปราบ Koh Prab	4.7	S 32°W	49	N 16°W	83	N 54°E	45	S	1.5	5
หินสัมปะยื่อ Hin Sumpayue	4.8	N 41°E	72	N 13°E	71	N 16°E	48	NE	3.1	6
แหลมตาชี Laem Ta Chi	6.1	S 15°W	64	N	33	N 47°E	58	NE	2.5	7
เกาะตะเภาน้อย Koh Tapau Noi	6.3	N 15°E	51	N 45°E	23	N 49°E	30	E	1.3	4
ระยอง Ra Yong	4.9	N 41°E	60	S 4°E	39	S 45°E	19	E	1.3	4
แหลมงอบ Laem Ngob	4.5	N 1°W	89	N 34°W	24	N 13°W	88	N	2.7	6
หลังสวน Lang Suan	4.8	N 75°W	51	N 47°E	72	N 36°E	56	NE	2.3	5

สรุปผลการตรวจอุตุนิยมวิทยาของสถานชายทะเล ประจำเดือน พฤศจิกายน พ.ศ. ๒๔๙๓

Summary of Meteorological Observations for Coastal Stations for month of November 1950

ลมฟ้าอากาศ
Weather

สถานี Station	จำนวนวันที่ Number of days with												หมายเหตุ Remarks
	ท้องฟ้าไม่มีเมฆ Cloudless Sky	ท้องฟ้ามีเมฆบางส่วน Partly Cloudy Sky	ท้องฟ้ามีเมฆมาก Cloudy Sky	ท้องฟ้ามีเมฆเต็ม Overcast	หมอก Fog	ฟ้าหรี่ Haze	ฟ้าแลบ Lightning	ฟ้าร้อง Thunder	ฝนลอง Drizzle	ฝน Rain	พายุฟ้าคนอง Thunder storm	พวยน้ำ Water Spout	
สันดอน San Don	--	5	25	--	3	11	4	2	2	4	1	--	
เกาะจวง Koh Chuang	--	11	18	1	--	5	10	5	8	1	--	--	
เกาะไผ่ Koh Phai	--	9	21	--	15	--	15	11	7	7	--	--	
แหลมสิงห์ Laem Sing	--	6	20	4	20	--	11	14	6	7	--	--	
เกาะปราบ Koh Prab	--	10	20	--	2	11	--	--	8	13	--	--	
หินสัมปะยัน Hin Sampayue	--	12	18	--	21	20	12	6	7	8	--	--	
แหลมตาชี Laem Ta Chi	--	1	29	--	--	3	3	7	10	17	--	--	
เกาะตะเภาน้อย Koh Tapau Noi	--	4	15	11	--	13	8	5	13	14	--	--	
ระยอง Ra Yong	--	9	20	1	--	18	3	--	5	6	--	--	
แหลมงอบ Laem Ngob	--	15	12	3	1	8	10	9	11	8	1	--	
หลังสวน Lang Suan	--	14	13	3	1	15	3	4	10	2	1	--	

สรุปผลการตรวจอุตุนิยมวิทยาของสถานีชายทะเล ประจำเดือน พฤศจิกายน พ.ศ. ๒๔๙๓ ลักษณะทะเลและคลื่นใต้น้ำ

Summary of Meteorological Observations for Coastal Stations for month of November 1950 State of Sea and Swell

สถานี Station	จำนวนวันที่มี Number of days with									หมายเหตุ Remarks
	ทะเลราบ Calm Sea	ทะเลเรียบ Smooth Sea	คลื่นเล็กน้อย Slight Sea	คลื่นปานกลาง Moderate Sea	คลื่นจัด Rough Sea	คลื่นจัดมาก Very Rough Sea	คลื่นใหญ่ High Sea	คลื่นใหญ่มาก Very high Sea	คลื่นใต้น้ำ Swell	
สันดอน San Don	13	17	--	--	--	--	--	--	5	
เกาะจวง Koh Chuang	3	25	2	--	--	--	--	--	10	
เกาะไผ่ Koh Phai	5	12	5	6	2	--	--	--	19	
แหลมสิงห์ Laem Sing	7	21	2	--	--	--	--	--	8	
เกาะปราบ Koh Prab	--	25	5	--	--	--	--	--	15	
หินสัมปะยื่อ Hin Sumpayue	2	14	6	5	3	--	--	--	24	
แหลมตาชี Laem Ta Chi	--	1	19	7	2	1	--	--	30	
เกาะตะเภาน้อย Koh Tapau Noi	3	27	--	--	--	--	--	--	28	
ระยอง Ra Yong	2	27	1	--	--	--	--	--	2	
แหลมงอบ Laem Ngob	--	20	8	2	--	--	--	--	13	
หลังสวน Lang Suan	5	20	3	2	--	--	--	--	25	

กรมอุตุนิยมวิทยา แห่งราชนาวี

METEOROLOGICAL DEPARTMENT
ROYAL THAI NAVY

นาวาเอก จรูญ วิชยาภัย บุนนาค
เจ้ากรม
Capt. Charoon V. Bunnag R.T.N.,
Director

รายงานอุตุนิยมวิทยาประจำเดือน

ปีที่ ๑๕ ฉบับที่ ๑๒

ธันวาคม ๒๔๙๓

รวบรวมขึ้นตามคำสั่งผู้บัญชาการทหารเรือ

MONTHLY METEOROLOGICAL BULLETIN

Vol. 15 Part 12

December 1950

Prepared by order of the Commander in Chief of the Royal Thai Navy
Bangkok, Thailand

พิมพ์ที่โรงพิมพ์กรมอุทกศาสตร์ ธนบุรี

สารบาญ
INDEX

หน้า

Page

คำนำ Introduction ... ก A

บัญชีแสดงรายการที่ตั้งสถานีตรวจอากาศ List of Meteorological Stations with their Geographical Positions ... 1

ลมฟ้าอากาศ A Summary ... 2

รายงานผลการตรวจรายชั่วโมงประจำเดือนของสถานีกลางกรุงเทพ ฯ สำหรับ
Hourly values for Central Station Bangkok of

ความกดอากาศ Pressure

อุณหภูมิ Temperature

ความชื้นสัมพันธ์ Relative Humidity

ลม Surface Winds

ฝน Rainfall ... 4

รายงานผลการตรวจเฉพาะเวลา 0700 1000 1800 1600
Observations at fixed hours of

ทรรศนะวิสัย Visibility

จำนวนเมฆ Amount of Clouds

ชนิดของเมฆ Form of Clouds ... 10

รายงานค่าเฉลี่ยประจำวันและประจำเดือนของผลการตรวจอุตุนิยมต่าง ๆ และสรุปผลการตรวจประจำเดือนของสถานีกลางกรุงเทพ ฯ
Daily and Monthly values of Meteorological Elements and Monthly Summary of Central Station, Bangkok ... 12

สรุปผลการตรวจอุตุนิยมประจำเดือนของบางสถานี Summary of Observations of some selected Stations ... 14

รายงานฝนประจำเดือน Monthly Rainfall report ... 26

สรุปผลการตรวจลมประจำเดือนของสถานีกลางกรุงเทพ ฯ
Wind-rose of Central Station, Bangkok ... 29

สรุปผลการตรวจลมประจำเดือนของสถานีสัตหีบ
Wind-rose of Station, Sattahib ... 30

สรุปผลการตรวจอุตุนิยมวิทยาของสถานีชายทะเล
Summary of Meteorological Observations for Coastal Stations ... 31

คำนำ

PREFACE

1. สถานีตรวจอากาศกลางกรุงเทพ ฯ แห่งกองสถานีตรวจอากาศ กรมอุตุนิยมวิทยา ตั้งอยู่ที่ถนนกรุงเทพฯ – สมุทรปราการ ใกล้หลักเขตเทศบาล จังหวัดพระนคร ในแลต. 13° 44′ 30″ น. ลอง 100° 29′ 33″ อ. สูงของบาโรเมตรจากระดับทะเล 2.82 เมตร สำหรับสถานีอื่น ๆ ได้มีรายการแจ้งอยู่ในตารางแล้ว.

The Central Meteorological at Bangkok is situated in Lat. 13° 44′ 30″ N., long. 100° 29′ 33″ E., height of barometer, 2.82 metres above Mean Sea-level.

2. เวลาที่ใช้ในการตรวจอุตุนิยมวิทยาใช้เวลากรุงเทพฯ มีการตรวจอุตุนิยมวิทยาวันละ 5 เวลา คือ 0700, 1000, 1300, 1600 และ 1900 นอกจากเวลาที่กล่าวนี้ มีการตรวจเป็นรายชั่วโมง ซึ่งใช้ผลการตรวจจากเครื่องอัตตโนมัติ

For all readings local standard time is used. Five direct observations are made at 3 hour intervals from 0700 to 1900 105th. degree M.E.G. standard time, namely 0700, 1000, 1300, 1600 and 1900. Hourly readings besides the above 5 direct observations are taken from the instrumental records.

3. ความกดอากาศได้แก้อุณหภูมิ แลตติจูด และระดับทะเลแล้ว.

Barometric readings are corrected for temperature, latitude and Mean Sea-level.

4. ทิศและความเร็วลมเป็นรายชั่วโมง ตรวจโดยเครื่องวัดลมชนิดอัตตโนมัติแบบไดนส์.

Hourly directions and velocities of the wind are taken from the record sheets of the Dine Pressure Tube Anemograph.

5. เธอร์โมเมตรทุกชนิดได้ติดตั้งไว้ในเรือนเธอร์โมเมตรแบบสเตเวนสัน.

All thermometers are installed in Stevenson Screen.

6. บรรดาเครื่องหมายต่าง ๆ ของลมฟ้าอากาศและปรากฏการณ์บางอย่างในอุตุนิยมวิทยา ดังแสดงในช่องหมายเหตุลมฟ้าอากาศใช้ตามแบบของสากล มีความหมายดังต่อไปนี้:–

International Symbols are used in registering the state of weather and other meteorological phenomena.

○ ท้องฟ้าไม่มีเมฆ Clear

◑ ท้องฟ้ามีเมฆบางส่วน Partly cloudy

◐ ท้องฟ้ามีเมฆมาก Cloudy

● ท้องฟ้ามีเมฆเต็ม Overcast

= หมอกต่ำตามพื้นดินหรือทะเล Ground fog at station or sea

∞ ฟ้าหรัวแห้ง ทรรศนะวิสัยเกินกว่า 1000 เมตร Haze

↘ ฟ้าแลบในระยะไกล Lightning

= ฟ้าหรัวชื้น (หมอกบาง) ทรรศนะวิสัยตั้งแต่ 1000 เมตร ขึ้นไป Mist

= หมอก ทรรศนะวิสัยต่ำกว่า 1000 เมตร Fog

V พายุฝน Squall

⊙ ฝนละออง Drizzle

◉ ฝน Rain

⊛ ฝนผ่าน Shower

ฝนผ่านหรือฝนที่มีลูกเห็บเล็กน้อยหรือปานกลาง Showers with slight or moderate hail

Ⓡ พายุฟ้าคะนอง Thunderstorm

พายุฟ้าคะนองอย่างอ่อนมีฝน Slight thunderstorm

พายุฟ้าคะนองอย่างอ่อนมีลูกเห็บ Slight thunderstorm with hail

พายุฟ้าคะนองอย่างปานกลางมีฝน Moderate thunderstorm

พายุฟ้าคะนองอย่างปานกลางมีลูกเห็บ Moderate thunderstorm with hail

พายุฟ้าคะนองอย่างแรงมีฝน Heavy thunderstorm

พายุฟ้าคะนองอย่างแรงมีลูกเห็บ Heavy thunderstorm with hail

⊕ อาทิตย์ทรงกลด Solar halo

จันทร์ทรงกลด Luna corona

T ฟ้าร้อง Thunder

น้ำค้าง Dew

กรมอุตุนิยมวิทยา แห่งราชนาวี
กรุงเทพฯ ๒๙ มิถุนายน พ.ศ. ๒๔๙๓

นาวาเอก จรูญ วิชยาภัย บุนนาค
เจ้ากรม

Meteorological Department,
Royal Thai Navy,
Bangkok, 29th June 1950

Charoon V. Bunnag
Captain, R.T.N.
Director.

บัญชีแสดงรายการที่ตั้งสถานีตรวจอากาศ

List of Meteorological Stations with their Geographical Positions.

สถานี Station	ตำบลที่ตั้งสถานี Geographical Positions				
	แลต. Lat. °	น. N. ′	ลอง. Long. °	อ. E. ′	สูงเป็นเมตร Alt. in m.
Chiengrai	19	54	99	49	378
Mae Hongsorn	19	18	97	50	271
Chiengmai	18	47	98	59	314
Nan	18	47	100	47	201
Lampang	18	12	99	24	220
Mae Sarieng	18	10	97	50	314
Uttaradith	17	37	100	08	63
Udorn Dhani	17	26	102	46	178
Sakol Nakorn	17	10	104	09	160
Pitsanuloke	16	50	100	16	50
Maesord	16	40	98	33	210
Mukdaharn	16	33	104	44	138
Roi Et	16	03	103	41	140
Khon Kaen	16	20	102	51	157
Nakorn Sawan	15	48	100	10	28
Nakorn Rajasima	14	58	102	07	181
Surindh	14	53	103	29	145
Ubol Rajadhani	15	15	104	53	123
Prachinburi	14	10	101	10	-
Lopburi	14	48	100	37	13
Subarnburi	14	30	99	50	-
Kanchanaburi	14	01	99	32	28
Don Muang	13	55	100	36	3
Aranyapradesa	13	42	102	35	44
Jolburi	13	22	100	59	6
Sattahib	12	39	100	53	55
Chantaburi	12	37	102	07	5
Klong Yai	11	47	102	53	4
Hua Hin	12	34	100	48	3
Prachuab Kirikhan	11	48	99	48	5
Chumporn	10	27	99	15	3
Ranong	09	58	98	38	35
Bandon	09	08	99	18	3
Nakorn Srithamaraj	08	25	99	58	5
Phuket	07	58	98	24	3
Kantang	07	24	99	31	3
Songkhla	07	13	100	36	4
Naradhivas	06	26	101	50	4

ลมฟ้าอากาศในเดือน ธันวาคม พ.ศ. ๒๔๙๓ โดยสังเขป

ตลอดสัปดาห์แรก ศูนย์กลางความกดอากาศสูงภาคพื้นเอเชียปกคลุมประเทศจีนและขยายตัวลงทางใต้คลุมภาคเหนือ ภาคอีสาน ภาคกลางประเทศไทยและทะเลจีนตอนใต้ ทำให้ลมตะวันออกเฉียงเหนือจัดและแน่ทิศตลอดประเทศไทยและภูมิภาคใกล้เคียง เนื่องจากผลการตรวจทางด้านเขตคอลไม่เพียงพอ ทำให้สงสัยว่าจะมีดีเปรสชั่นเมื่อวันที่ ๔ อยู่ประมาณ แลต. ๑๒ องศาเหนือ ลอง. ๘๖ องศาตะวันออก ในวันที่ ๕ ดีเปรสชั่นนี้ชัดเจนและได้เคลื่อนมาอยู่ประมาณแลต. ๑๖.๗ องศาเหนือ ลอง. ๙๑.๘ องศาตะวันออก เคลื่อนตัวทางทิศตะวันตกเฉียงเหนือ ในวันที่ ๖ ไปอยู่ในระยะ ๖๐ ไมล์ห่างจากแลต. ๑๘ องศาเหนือ ลอง. ๙๓ องศาตะวันออก เคลื่อนตัวต่อไปทางทิศตะวันออกเฉียงเหนือมุ่งสู่ฝั่งทะเลอะรากัน แล้วสิ้นกำลัง

ระบบความกดอากาศส่วนใหญ่ในสัปดาห์ที่ ๒ และ ๓ ไม่เปลี่ยนแปลง ศูนย์กลางความกดอากาศสูงด้านประเทศจีนมีกำลังแรงขึ้นตั้งแต่วันที่ ๙ และเย็นละลอกผ่านอินโดจีน ประเทศไทยจนถึงอ่าวไทย

สถานะการณ์ในสัปดาห์สุดท้ายเป็นเช่นที่แล้วมา แต่ในวันที่ ๒๙ มีพายุโซนร้อนก่อตัวขึ้นทางตะวันออกของฟิลิปปินส์ภาคกลางประมาณแลต. ๑๒.๕ องศาเหนือ ลอง. ๑๒๗.๒ องศาตะวันออก เคลื่อนตัวมาทางตะวันตกภาคตะวันตกเฉียงเหนือโดยความเร็ว ๑๐ น็อต ในวันที่ ๓๐ มาอยู่ประมาณแลต. ๑๔.๑ องศาเหนือ ลอง. ๑๒๒.๕ องศาตะวันออก แล้วผ่านเมืองมะนิลาเข้าสู่ทะเลจีนในวันที่ ๓๑ เคลื่อนตัวต่อไปทางทิศตะวันตก คาดว่าจะเข้าหาญวนใต้และอ่าวไทย

อุณหภูมิเฉลี่ยลดต่ำลงทั่วไปในภาคเหนือ ภาคอีสาน และภาคกลาง มีระยะอากาศหนาวสองคราวคือ ระยะแรกหนาวพอสมควรระหว่างวันที่ ๑๐ ถึง ๑๒ และอีกระยะหนึ่งหนาวจัดขึ้นในสัปดาห์สุดท้ายของเดือน อุณหภูมิต่ำที่สุดตรวจได้ ๘.๗°ซ. (๔๗.๗°ฟ.) ที่อุดรธานี อุณหภูมิอย่างสูงที่สุดไม่เกิน ๓๓.๗°ซ. (๙๓.๐°ฟ.) เว้นแต่ที่สัตหีบ

ฝนเล็กน้อยหรือแห้งแล้งโดยทั่ว ๆ ไปในภาคเหนือ ภาคอีสาน และภาคกลาง แต่ทางฝั่งตะวันออกของปักษ์ใต้ตั้งแต่ชุมพรลงไปแม้มีฝนชุก แต่ปริมาณที่ตกยังต่ำกว่าปรกติทั่วไป ถึงกระนั้นก็ดี ฝนชุกเมื่อต้นเดือนทำให้เกิดน้ำท่วมทางจังหวัดชุมพรเสียหายแก่ทรัพย์สมบัติมาก และน้ำได้ลดในวันต่อมา

A Summary of Weather Condition During December 1950

The continental anticyclone was domimating China and extending southwards to Upper Thailand and south China Sea throughout the first week of the month, thus causing steady Northeast winds over Thailand and adjacent regions. Lack of sufficient reports, it was suspicious on the 4th that a depression to locate about lat. 12°N. long. 86°E. On the 5th it was charted about lat 16.7°N., long. 91.8°E. moving Northeast. On the 6th it was centred within 60 miles of lat. 18°N. long 93°E. moving Northeast towards Arakan coast and dissipated.

The main pressure system during the 2nd and 3rd weeks was not changed. The anticyclone over China had intensified since the 9th., and its vigorous surge swept over Indochina and Thailand to as far south as the Gulf of Thailand.

The situation in the last week of the month was as previously. On the 29th a tropical storm developed East of Central Philippines at about lat. 12.5° N. long. 127.2° E. moving Westnorthwest at 10 knots. On the 30th it was located near lat. 14.1° N. long. 122.5° E. and passed over or south of Manila into the China Sea on the 31st continued westwards at 10 knots.

Mean temperature generally dropped by an appreciable amount below those of the previous months over Upper Thailand. Two periods of cold spell occurred, one was between 10 to 12th, and the other in the 4th week of the month. Extreme minima was 8.7° C. (47.7° F.) on the 25th at Udorn Dhani (Northeast Thailand). Maxima over all regions were not exceeded 33.9° C. (93.0° F.) except Sattahib.

Rainfall continued to be either light or practically dry over Upper Thailand. Along the East Coast of South Thailand from Chumporn southwards, although rainy, rain was generally deficient yet some regions, such as Chumporn encountered continuous heavy rainfall at the beginning of the month that abrupt flood occurred with much damages to property, but subsided a day or two later.

ความกดอากาศรายชั่วโมงประจำวันเป็นมิลลิบาร์ ๑๐๐๐ + จำนวนในตาราง

Barometric Pressure at Sea level in Millibars 1000 + The numbers in the tables

เวลา / วันที่	เวลากรุงเทพ ฯ								Bangkok Standard Time				Time / Date
	1	2	3	4	5	6	7	8	9	10	11	12	
1	10.76	10.62	10.90	10.59	10.57	11.22	11.52	12.11	12.91	14.16	13.81	13.41	1
2	13.01	12.70	12.48	12.63	12.97	13.81	14.21	15.01	15.81	15.86	15.36	14.82	2
3	14.96	14.59	14.22	13.85	13.78	14.11	14.61	14.91	15.76	15.36	15.12	13.86	3
4	14.21	13.85	13.49	13.33	13.24	13.41	14.11	15.01	15.71	15.76	15.46	14.96	4
5	14.21	13.81	12.91	12.51	12.32	13.01	13.71	14.16	14.72	14.26	13.71	12.66	5
6	13.62	12.91	12.42	11.81	11.36	11.12	11.71	13.12	13.52	14.02	13.92	13.41	6
7	13.62	13.37	12.98	12.88	13.00	13.01	13.92	14.51	15.31	15.86	15.52	14.72	7
8	13.86	13.77	13.66	13.39	13.30	13.31	13.81	14.32	15.52	15.52	15.06	14.82	8
9	14.21	13.79	13.42	13.35	13.48	13.41	14.12	15.31	15.92	16.02	15.92	15.76	9
10	17.12	17.01	16.91	16.61	16.51	16.51	17.41	18.21	19.31	19.36	18.61	17.81	10
11	17.81	17.56	17.35	16.97	17.28	17.52	18 21	19.41	19.81	20.02	19.76	18.82	11
12	16.66	16.40	16 18	15.93	15.94	15.92	16.61	17.06	17.86	17.81	17.06	16.56	12
13	15.46	15.28	14.74	14.55	14.28	14.32	15.31	15.76	16.32	16.21	15.81	15.01	13
14	14.66	14.29	13.94	13.60	13.33	12.96	13.46	14.21	14.56	14.72	14.26	13.36	14
15	12.96	12.54	12.22	12.00	11.88	12.72	13.71	14.51	15.12	15.41	15.31	14.56	15
16	13.81	13.52	13.31	13.12	13.31	13.31	13.71	14.51	15.52	15.76	15.22	14.66	16
17	14.66	13.77	13.08	12.88	12.76	13.36	13.76	14.66	15.31	15.22	14.96	14.26	17
18	14 56	14.28	13.80	13.54	13.78	14.12	14.72	15.81	16.61	16.96	16.42	15.71	18
19	16.02	16.06	15.94	15.85	15.83	15.81	16.61	17.41	18.11	17.81	17.71	16.91	19
20	16.91	16.57	15.96	15.68	15.60	15.52	16.21	16.72	17.31	17.06	16.56	15.41	20
21	14.42	14.13	13.90	13.77	13.58	13.62	14.21	15.12	15.81	15.76	14.96	14.26	21
22	14.02	13.86	13.46	13.22	13.72	13.92	14.56	15.71	16.91	16.61	16.42	15.41	22
23	15.92	15.85	15.68	15.46	15.74	16.51.	17.31	18.11	18.51	18.21	18.11	17.76	23
24	17.81	17.43	17.05	16.17	16.08	16.61	17.52	18.42	18.96	18.91	18.51	17.12	24
25	17.06	16.88	16.34	16.25	16 18	16.21	16.72	17.41	17.81	17.62	17.22	15.92	25
26	14.26	14.15	13.89	13.73	13.77	14.21	15.01	15.52	16.21	16.26	15.76	14.96	26
27	14.42	13.77	12.98	12 69	12.60	13.52	14.26	15.01	15.81	15.62	15.41	14.32	27
28	14.56	14.28	13.80	13.14	13.18	13.52	13.92	14 61	15.12	14.82	14.42	13.76	28
29	15.36	14.76	14.30	14.12	13.84	14.66	15.52	16.21	16.51	16.32	15.81	14.82	29
30	15.71	15.28	14 84	14.55	14.53	14.72	15.71	16.51	17.01	16.72	16.42	15.52	30
31	16 61	16 30	16.08	15 73	15.64	15.81	16.21	16.91	17.01	16.82	16.42	15.12	31
เฉลี่ย	14.94	14.63	14 27	14.00	13.98	14.25	14.92	15.69	16.34	16.35	15.97	15.18	Mean

เวลา / วันที่	13	14	15	16	17	18	19	20	21	22	23	24	Time / Date
1	12 91	11.41	11.01	11.01	11.36	12.51	13.12	13.52	14 00	14.08	13.83	13.41	1
2	13.76	12.61	12.21	12.21	12.66	13.12	13.81	14.32	14.64	14.84	15.00	15.03	2
3	12.82	11.86	11.22	11.06	11.31	12.32	13.01	13.81	14.15	14.29	14.53	14.44	3
4	14.11	13.31	12.21	12.21	12.51	13.31	13.92	14.21	14 72	15.31	15.12	15.01	4
5	11.62	10.72	09.51	10.56	10.96	11.52	12.61	13.01	13.76	14.72	14.66	14.32	5
6	11.92	10.91	10.61	10.61	11.01	11.41	11.92	12.72	13.42	13.83	13.74	13.80	6
7	13.52	12.51	11.76	11.41	11.71	12.11	12.61	13.41	14.34	14.36	14.24	14.15	7
8	13.71	12.32	12.21	11.92	11.92	12 21	13.31	13.41	13.84	14.17	14.40	14.36	8
9	14.56	13.86	13.31	13.31	13 62	14 51	14.61	15.71	16.32	17.01	17 12	17.12	9
10	17.01	15.86	15.31	15.01	15.01	15.52	16 61	17.01	17.43	18.15	18.17	18.08	10
11	17.41	16.72	15.92	15.71	15.46	15.81	16.32	16.72	17.01	17.28	17.08	16.84	11
12	14.96	14.16	13.31	13.06	13.06	13.41	13.86	14.21	15.18	15.77	15.90	15.76	12
13	13.46	12.82	12.32	11.86	11.01	11.81	12.72	13.41	14.24	14.97	14 90	14.93	13
14	12.42	11.12	10.51	10.26	10.61	11.06	11.92	12.32	13.18	13.37	13.30	13.16	14
15	13.31	12 21	11.46	11.36	11.71	12.11	12.61	13.12	14.11	14.21	14 21	14.11	15
16	13.52	12.66	11.86	11.81	11.81	12.32	12.91	13.81	14.62	15.46	15.44	15.10	16
17	13.06	11.71	11.06	10.91	10.82	11.41	12.11	13.06	13.88	14.10	14.54	14.78	17
18	14.51	13.22	12.51	12.16	12.32	13.12	13.71	14.32	15.18	15.37	15.80	15.96	18
19	15 36	14.16	13 36	13 36	13.81	14.61	15.12	16.11	16.84	16.93	17.28	17.05	19
20	13.81	12.82	12.21	11.92	12 02	12.72	12.72	13.41	14.28	14.55	14 62	14.59	20
21	12.96	11.81	10.91	10.51	10 82	11.12	11.76	12.66	13.62	14.26	14 32	14.26	21
22	14.66	13.12	12.32	12.02	12.11	12 72	13.71	14.32	15.05	15.68	15.73	15.87	22
23	16 91	15 81	14.96	14.61	15 01	15.31	15 92	16.61	17.73	18.15	17 87	17.84	23
24	15.92	14 91	14.51	14.26	14.61	14 96	15.81	16.51	16 98	17.37	17.40	17.33	24
25	14.21	13.12	12.16	11.92	11.92	12 16	12.66	13.41	13 75	14.48	14.56	14.44	25
26	13 62	12.61	11.92	11.41	11 41	12.11	12.61	13.31	13.94	14.23	14.54	14.65	26
27	13.36	12 56	12.26	11.92	11 81	12.21	12.91	13.46	14.18	14.30	15.02	14.94	27
28	12.51	11.86	11.31	10.96	11.41	11.81	13.12	14.11	14 86	15.20	15.14	15.28	28
29	13 62	12 66	11.92	11.62	12.02	12.72	13.31	14 21	14.88	15.87	16.00	15.83	29
30	14 42	13.41	13.06	12 91	13 01	13.71	14.32	15.31	16.25	16.68	16 93	16.74	30
31	13 92	13.06	12.66	12.56	12.66	13.99	13.31	13 92	14.88	15.07	14.95	14.63	31
เฉลี่ย	14.00	12.96	12.32	12.14	12 31	12.86	13.52	14.18	14 88	15.30	15.40	15.28	Mean

กรุงเทพ ฯ ธันวาคม ๒๔๙๓ Bangkok December 1950

อุณหภูมิอากาศ เป็นองศาเซนติเกรด

Air Temperature in Degrees Centigrade

เวลา / วันที่	เวลากรุงเทพ ฯ								Bangkok Standard Time				Time / Date
	1	2	3	4	5	6	7	8	9	10	11	12	
1	24.8	24.4	23.9	23.6	23.4	23.2	23.4	23.8	24.0	24.0	24.6	24.8	1
2	21.2	20.9	20.9	20.9	20.3	20.2	20.6	21.2	23.0	23.2	25.0	24.0	2
3	21.4	21.1	20.5	20.3	20.3	20.1	20.2	20.8	22.8	22.9	24.0	24.2	3
4	21.9	21.7	21.5	21.1	21.0	21.0	21.1	21.7	22.8	24.0	24.9	25.9	4
5	21.2	20.7	20.5	20.4	20.2	20.0	20.1	21.8	23.0	24.0	25.1	25.9	5
6	20.5	20.5	20.4	20.1	19.8	19.5	19.7	22.1	23.6	24.5	25.9	26.6	6
7	21.8	21.8	21.6	21.5	21.4	21.4	21.9	23.9	25.5	26.5	27.8	28.9	7
8	23.7	23.7	23.2	23.1	23.0	23.0	23.0	23.6	25.3	26.5	25.2	27.0	8
9	24.7	24.6	24.5	24.5	24.4	24.2	24.2	24.6	26.0	25.8	26.3	26.3	9
10	20.3	20.4	19.8	19.4	19.3	19.1	19.1	19.6	20.4	21.0	22.6	24.0	10
11	19.7	19.4	19.2	18.7	18.2	17.9	17.9	20.1	23.0	24.0	24.4	26.1	11
12	20.4	19.9	19.8	19.5	19.1	18.8	18.6	21.0	22.8	23.6	25.0	25.8	12
13	20.6	20.5	20.0	19.5	19.4	19.2	19.4	22.3	24.5	25.8	27.2	27.8	13
14	20.3	20.2	20.1	19.7	19.7	19.7	19.8	24.0	25.9	26.8	27.5	27.3	14
15	20.2	20.0	19.9	19.6	19.3	19.0	18.9	21.5	22.9	25.8	27.0	27.8	15
16	20.1	19.9	19.6	19.4	19.1	18.7	18.9	22.3	24.4	26.0	26.6	28.0	16
17	20.4	20.1	19.9	19.6	19.4	19.0	18.5	22.0	22.9	25.0	25.1	26.7	17
18	20.2	20.0	19.8	19.4	18.7	18.4	18.8	20.9	23.0	24.9	26.0	26.7	18
19	20.5	19.9	19.3	18.8	18.4	18.0	19.0	20.9	22.3	23.9	25.0	25.6	19
20	20.3	19.9	19.3	19.0	18.6	18.6	18.2	20.6	22.2	23.7	24.8	26.2	20
21	19.4	19.2	19.1	18.6	18.1	18.0	18.4	21.2	23.0	25.8	27.1	28.5	21
22	20.7	20.3	19.7	19.5	19.3	19.1	18.9	21.5	23.3	25.0	26.6	27.8	22
23	20.5	19.8	19.3	19.0	18.5	18.0	18.2	22.1	23.8	25.2	26.8	27.9	23
24	19.5	18.9	18.5	18.2	17.8	17.5	17.5	20.1	22.2	24.1	24.9	26.2	24
25	19.5	19.4	19.3	18.6	18.0	17.8	17.8	19.8	22.3	23.9	24.2	25.2	25
26	20.0	19.4	19.3	19.1	18.5	18.2	18.0	20.9	22.9	24.0	25.1	26.7	26
27	21.1	21.1	20.3	20.0	19.8	19.4	19.0	20.9	22.4	25.0	27.0	27.9	27
28	21.8	20.9	20.7	20.3	19.7	19.5	19.1	21.8	23.3	25.3	27.0	27.9	28
29	22.4	22.3	22.0	21.7	21.1	20.9	21.0	23.7	24.9	26.3	27.3	28.9	29
30	20.9	20.7	20.1	19.7	19.5	19.2	18.9	20.3	22.2	24.6	25.8	26.6	30
31	19.2	19.0	18.6	18.5	17.8	17.4	17.4	20.2	23.0	23.9	25.1	25.8	31
เฉลี่ย	20.9	20.7	20.3	20.0	19.7	19.5	19.5	21.7	23.3	24.7	25.7	26.6	Mean

เวลา / วันที่	13	14	15	16	17	18	19	20	21	22	23	24	Time / Date
1	24.8	24.2	24.1	23.9	25.5	23.0	23.0	23.0	22.5	22.1	22.0	21.8	1
2	23.1	24.0	23.9	24.0	23.7	22.8	22.3	22.0	21.8	21.7	21.5	21.5	2
3	24.9	24.5	23.5	23.7	23.1	22.8	22.1	22.3	22.5	22.0	22.3	22.0	3
4	25.9	25.2	25.5	26.0	25.0	23.7	23.0	22.7	22.3	21.9	21.8	21.6	4
5	26.5	26.8	27.0	26.3	26.0	24.5	23.3	22.8	22.5	22.0	21.6	21.3	5
6	27.0	27.6	28.4	27.0	27.0	26.0	24.8	23.9	23.5	22.8	22.5	22.3	6
7	29.0	28.9	29.0	29.9	28.0	26.9	25.3	25.0	24.6	24.3	24.2	24.1	7
8	28.0	28.5	28.6	28.3	27.7	27.0	26.2	25.8	25.7	25.5	25.4	24.8	8
9	26.9	26.9	26.0	25.5	24.9	24.2	23.9	23.2	22.5	21.9	20.9	20.6	9
10	24.2	23.9	24.3	24.3	23.7	21.9	21.1	21.0	20.7	20.1	20.1	20.0	10
11	26.1	26.4	25.9	25.9	25.0	23.1	22.4	22.0	21.7	21.3	21.0	20.9	11
12	26.1	26.8	27.1	27.0	26.1	24.7	23.5	22.7	21.9	21.7	21.2	20.9	12
13	28.1	29.0	29.0	28.9	26.5	25.0	24.3	23.3	22.3	21.8	21.2	21.0	13
14	28.6	28.6	28.5	28.0	27.2	25.4	23.5	22.8	22.1	21.3	21.0	20.6	14
15	28.1	28.3	28.9	28.7	27.4	25.0	23.9	23.0	22.2	21.3	21.1	20.6	15
16	28.0	28.6	28.6	28.1	27.7	25.8	24.1	22.7	22.3	21.7	21.3	21.1	16
17	27.0	27.8	28.0	27.9	27.2	25.5	24.0	23.9	23.1	22.3	21.6	21.0	17
18	27.0	28.3	28.1	26.8	25.9	25.2	23.9	23.9	23.8	23.3	22.0	21.1	18
19	27.2	28.0	28.0	27.7	26.9	24.9	24.1	23.6	23.2	22.5	21.8	21.1	19
20	27.0	27.5	27.0	26.1	25.8	24.3	23.0	22.0	21.7	20.9	20.5	20.0	20
21	28.2	29.0	29.0	29.1	28.2	26.4	25.0	24.0	23.1	22.1	21.7	20.9	21
22	28.0	28.8	29.2	28.9	28.1	25.6	24.6	24.0	23.3	23.0	22.8	21.2	22
23	28.9	28.5	28.9	28.6	27.5	26.1	24.9	23.7	22.5	21.3	20.5	19.9	23
24	27.4	27.7	28.6	27.2	26.3	25.0	23.2	22.6	22.0	21.2	20.8	20.2	24
25	25.9	26.1	26.9	26.1	26.0	24.9	23.2	22.8	22.1	21.7	20.8	20.6	25
26	27.2	27.9	28.2	28.6	28.5	26.2	24.6	23.7	23.4	22.4	21.6	21.2	26
27	28.9	28.9	29.0	29.2	28.7	26.9	25.1	24.5	24.1	23.4	23.1	22.2	27
28	28.7	29.9	29.8	30.2	29.6	27.8	27.0	26.3	25.7	24.7	23.9	23.3	28
29	29.1	30.0	29.9	29.5	28.9	26.9	25.5	24.2	23.4	23.1	22.2	21.8	29
30	27.1	28.1	28.3	28.8	28.0	26.0	24.8	22.8	22.2	21.6	20.4	19.8	30
31	26.8	27.2	27.4	27.9	27.1	25.8	23.5	22.6	21.5	21.0	20.7	20.0	31
เฉลี่ย	27.1	27.5	27.6	27.4	26.7	25.1	24.0	23.3	22.8	22.2	21.7	21.8	Mean

ความชื้นสัมพันธ์ประจำรายวันรายชั่วโมงเป็นเรือนร้อย

Hourly Relative Humidity in Percent

เวลา / วันที่	เวลากรุงเทพ ฯ								Bangkok Standard Time				Time / Date
	1	2	3	4	5	6	7	8	9	10	11	12	
1	92.0	89.0	96.0	97.0	97.0	97.0	90.0	86.0	84.0	84.0	73.0	71.0	1
2	89.0	91.0	94.0	87.0	85.0	83.0	83.0	77.0	70.0	73.0	70.0	71.0	2
3	80.0	77.0	84.0	89.0	97.0	89.0	86.0	76.0	67.0	67.0	63.0	62.0	3
4	87.0	89.0	92.0	97.0	97.0	97.0	98.0	93.0	83.0	77.0	69.0	66.0	4
5	96.0	98.0	97.0	98.0	98.0	91.0	90.0	80.0	72.0	67.0	62.0	59.0	5
6	99.0	100.0	95.0	92.0	94.0	94.0	92.0	80.0	72.0	67.0	65.0	64.0	6
7	98.0	98.0	98.0	98.0	97.0	97.0	93.0	85.0	75.0	72.0	65.0	62.0	7
8	100.0	100.0	99.0	99.0	98.0	98.0	98.0	97.0	89.0	79.0	87.0	73.0	8
9	97.0	98.0	96.0	96.0	93.0	95.0	95.0	82.0	73.0	72.0	69.0	69.0	9
10	69.0	65.0	66.0	70.0	71.0	74.0	72.0	74.0	68.0	62.0	63.0	59.0	10
11	93.0	89.0	94.0	94.0	89.0	92.0	92.0	74.0	67.0	64.0	61.0	58.0	11
12	88.0	94.0	97.0	95.0	95.0	94.0	95.0	89.0	75.0	66.0	63.0	62.0	12
13	100.0	100.0	100.0	100.0	100.0	99.0	100.0	97.0	84.0	73.0	64.0	64.0	13
14	100.0	100.0	100.0	100.0	100.0	100.0	100.0	90.0	73.0	70.0	65.0	60.0	14
15	100.0	100.0	100.0	100.0	100.0	100.0	100.0	89.0	85.0	66.0	54.0	50.0	15
16	94.0	97.0	100.0	100.0	100.0	100.0	100.0	92.0	87.0	71.0	67.0	56.0	16
17	100.0	100.0	100.0	100.0	100.0	100.0	100.0	92.0	75.0	67.0	64.0	59.0	17
18	96.0	97.0	98.0	98.0	98.0	95.0	91.0	77.0	69.0	63.0	59.0	58.0	18
19	93.0	92.0	96.0	97.0	96.0	95.0	86.0	77.0	73.0	68.0	63.0	59.0	19
20	88.0	92.0	97.0	97.0	96.0	95.0	99.0	96.0	79.0	71.0	63.0	58.0	20
21	100.0	100.0	100.0	100.0	100.0	100.0	100.0	89.0	83.0	72.0	59.0	53.0	21
22	100.0	100.0	100.0	100.0	100.0	95.0	94.0	86.0	76.0	67.0	62.0	55.0	22
23	94.0	98.0	100.0	100.0	100.0	100.0	98.0	82.0	74.0	66.0	55.0	49.0	23
24	87.0	86.0	85.0	93.0	92.0	91.0	92.0	80.0	69.0	62.0	59.0	55.0	24
25	91.0	90.0	87.0	85.0	86.0	88.0	87.0	83.0	74.0	64.0	61.0	58.0	25
26	87.0	92.0	90.0	92.0	93.0	95.0	93.0	78.0	64.0	61.0	56.0	56.0	26
27	93.0	92.0	94.0	92.0	91.0	92.0	94.0	88.0	82.0	70.0	66.0	60.0	27
28	90.0	94.0	94.0	93.0	95.0	95.0	97.0	85.0	80.0	72.0	65.0	61.0	28
29	93.0	93.0	93.0	94.0	96.0	92.0	92.0	82.0	76.0	70.0	65.0	60.0	29
30	87.0	87.0	88.0	90.0	91.0	89.0	90.0	86.0	76.0	69.0	66.0	61.0	30
31	86.0	86.0	89.0	85.0	84.0	90.0	90.0	73.0	62.0	62.0	56.0	53.0	31
เฉลี่ย	92.5	93.0	94.2	94.5	94.5	93.9	93.1	84.4	75.4	68.8	63.8	60.0	Mean

เวลา / วันที่	13	14	15	16	17	18	19	20	21	22	23	24	Time / Date
1	73.0	75.0	77.0	78.0	68.0	85.0	84.0	82.0	83.0	88.0	89.0	90.0	1
2	73.0	68.0	69.0	68.0	70.0	77.0	81.0	83.0	84.0	83.0	87.0	91.0	2
3	64.0	70.0	72.0	70.0	68.0	75.0	80.0	80.0	81.0	85.0	80.0	82.0	3
4	66.0	69.0	68.0	65.0	70.0	79.0	84.0	86.0	87.0	92.0	94.0	95.0	4
5	61.0	60.0	63.0	63.0	65.0	73.0	82.0	91.0	100.0	100.0	98.0	98.0	5
6	63.0	63.0	63.0	68.0	69.0	75.0	84.0	90.0	89.0	91.0	97.0	98.0	6
7	62.0	61.0	63.0	61.0	69.0	74.0	81.0	83.0	85.0	85.0	91.0	96.0	7
8	70.0	69.0	70.0	70.0	74.0	78.0	82.0	81.0	91.0	94.0	92.0	95.0	8
9	65.0	65.0	70.0	69.0	71.0	71.0	72.0	73.0	74.0	72.0	77.0	77.0	9
10	58.0	62.0	64.0	59.0	60.0	69.0	76.0	78.0	77.0	81.0	85.0	91.0	10
11	58.0	58.0	59.0	58.0	59.0	68.0	74.0	76.0	80.0	85.0	86.0	85.0	11
12	59.0	57.0	58.0	59.0	63.0	69.0	74.0	78.0	87.0	95.0	98.0	100.0	12
13	60.0	51.0	53.0	51.0	62.0	71.0	75.0	80.0	94.0	99.0	100.0	100.0	13
14	54.0	53.0	53.0	56.0	59.0	65.0	76.0	79.0	84.0	94.0	100.0	99.0	14
15	49.0	48.0	46.0	49.0	55.0	66.0	71.0	76.0	76.0	80.0	92.0	95.0	15
16	56.0	54.0	52.0	54.0	55.0	61.0	73.0	84.0	93.0	94.0	96.0	100.0	16
17	58.0	57.0	56.0	54.0	57.0	70.0	81.0	83.0	78.0	81.0	87.0	95.0	17
18	57.0	53.0	58.0	61.0	67.0	70.0	76.0	76.0	83.0	74.0	78.0	87.0	18
19	50.0	48.0	49.0	49.0	55.0	68.0	72.0	78.0	86.0	87.0	85.0	87.0	19
20	55.0	51.0	54.0	63.0	62.0	74.0	78.0	86.0	92.0	95.0	98.0	99.0	20
21	54.0	54.0	54.0	57.0	59.0	65.0	69.0	75.0	79.0	90.0	97.0	100.0	21
22	54.0	50.0	50.0	56.0	58.0	66.0	72.0	75.0	81.0	76.0	86.0	90.0	22
23	49.0	50.0	47.0	47.0	49.0	56.0	62.0	69.0	75.0	82.0	92.0	89.0	23
24	51.0	50.0	51.0	54.0	56.0	63.0	74.0	79.0	83.0	83.0	90.0	91.0	24
25	57.0	57.0	52.0	55.0	52.0	57.0	67.0	76.0	79.0	83.0	86.0	88.0	25
26	53.0	53.0	50.0	50.0	52.0	60.0	68.0	71.0	74.0	81.0	88.0	91.0	26
27	58.0	49.0	48.0	48.0	51.0	58.0	68.0	71.0	79.0	81.0	82.0	86.0	27
28	59.0	57.0	55.0	55.0	57.0	65.0	71.0	77.0	77.0	77.0	80.0	87.0	28
29	58.0	54.0	52.0	50.0	51.0	61.0	68.0	77.0	81.0	82.0	81.0	85.0	29
30	58.0	57.0	54.0	52.0	53.0	60.0	64.0	82.0	79.0	76.0	81.0	81.0	30
31	52.0	51.0	46.0	48.0	47.0	57.0	72.0	79.0	87.0	88.0	75.0	75.0	31
เฉลี่ย	58.5	57.2	57.3	58.0	60.1	67.9	74.6	79.2	83.2	85.6	88.7	91.1	Mean

กรุงเทพฯ ธันวาคม ๒๔๙๓ Bangkok December 1950

ทิศและกำลังของลมรายชั่วโมง (โบฟอรตสเกล)

Hourly Direction and Force of Surface Winds (Beaufort Scale)

เวลา / วันที่	1		2		3		4		5		6		Time / Date
	Dir.	Force	Dir.	Force	Dir.	Force	Dir.	Force	Dir.	Force	Dir.	Force	
1	NNE	1	ENE	1	NE	1	NNE	1	NNE	1	NNE	1	1
2	C	0	C	0	C	0	C	0	C	0	C	0	2
3	ENE	1	NNE	1	NNE	1	C	0	C	0	C	0	3
4	C	0	C	0	C	0	C	0	C	0	C	0	4
5	C	0	C	0	C	0	C	0	C	0	C	0	5
6	C	0	C	0	C	0	C	0	C	0	C	0	6
7	C	0	C	0	C	0	C	0	N	1	N	1	7
8	C	0	C	0	C	0	C	0	C	0	C	0	8
9	C	0	C	0	C	0	C	0	C	0	C	0	9
10	ENE	1	ENE	1	ENE	1	ENE	1	C	0	C	0	10
11	C	0	C	0	C	0	C	0	C	0	C	0	11
12	C	0	C	0	C	0	C	0	C	0	C	0	12
13	C	0	C	0	C	0	C	0	C	0	C	0	13
14	C	0	C	0	C	0	C	0	C	0	C	0	14
15	C	0	C	0	C	0	C	0	C	0	C	0	15
16	C	0	C	0	C	0	C	0	C	0	C	0	16
17	C	0	C	0	C	0	C	0	C	0	C	0	17
18	C	0	C	0	C	0	C	0	C	0	C	0	18
19	C	0	C	0	C	0	C	0	C	0	C	0	19
20	C	0	C	0	C	0	C	0	C	0	C	0	20
21	C	0	C	0	C	0	C	0	C	0	C	0	21
22	C	0	C	0	C	0	C	0	C	0	C	0	22
23	C	0	C	0	C	0	C	0	C	0	C	0	23
24	C	0	C	0	C	0	C	0	C	0	C	0	24
25	C	0	C	0	C	0	C	0	C	0	C	0	25
26	C	0	C	0	C	0	C	0	C	0	C	0	26
27	C	0	C	0	C	0	C	0	C	0	C	0	27
28	C	0	C	0	C	0	C	0	C	0	C	0	28
29	C	0	C	0	C	0	C	0	C	0	C	0	29
30	C	0	C	0	C	0	C	0	C	0	N	1	30
31	C	0	C	0	C	0	C	0	C	0	C	0	31
ความถี่	C	0.1	C	0.1	C	0.1	C	0.1	C	0.1	C	0.1	Freq.

เวลา / วันที่	7		8		9		10		11		12		Time / Date
	Dir.	Force	Dir.	Force	Dir.	Force	Dir.	Force	Dir.	Force	Dir.	Force	
1	NNE	1	NNE	2	NNE	1	NNE	1	NNE	1	NNE	1	1
2	C	0	ENE	1	NNE	1	C	0	ENE	1	N	1	2
3	C	0	ENE	1	ENE	1	ENE	1	NNE	1	NNE	1	3
4	C	0	C	0	C	0	C	0	NNE	1	NNE	1	4
5	C	0	ENE	1	ENE	2	ENE	3	NE	2	ENE	2	5
6	C	0	C	0	NE	1	NNE	1	ENE	1	ENE	1	6
7	N	1	NNE	1	NNE	2	NNE	2	NNE	2	NNE	1	7
8	C	0	C	0	NNE	1	NNE	1	NNE	2	NNE	2	8
9	C	0	ENE	1	ENE	2	ENE	2	ENE	2	E	2	9
10	C	0	C	0	ENE	1	E	1	C	0	C	0	10
11	C	0	C	0	C	0	C	0	C	0	C	0	11
12	C	0	NNE	1	NNE	1	NNE	1	NNE	1	NNE	1	12
13	C	0	C	0	C	0	NNE	1	NNE	1	NNE	1	13
14	C	0	C	0	C	0	NNE	1	NNE	1	NNE	1	14
15	C	0	C	0	C	0	NNE	1	NNE	1	NNE	1	15
16	C	0	C	0	NNE	1	NNE	1	NNE	1	NNE	1	16
17	C	0	C	0	ENE	1	ENE	1	ENE	2	ENE	1	17
18	C	0	ENE	1	ENE	1	ENE	1	NE	1	NE	1	18
19	C	0	ENE	1	ENE	1	ENE	1	NE	1	NE	1	19
20	C	0	C	0	NNE	1	NNE	1	NNE	1	NNE	1	20
21	C	0	C	0	C	0	C	0	NNE	1	NNE	1	21
22	C	0	ENE	1	ENE	2	NE	2	NNE	1	ENE	1	22
23	C	0	C	0	C	0	C	0	NNE	1	NNE	1	23
24	C	0	NNE	1	NNE	2	NE	2	NNE	1	NNE	2	24
25	C	0	C	0	C	0	C	0	ENE	1	NNE	1	25
26	C	0	C	0	NNE	2	NNE	1	NNE	1	NNE	1	26
27	C	0	NNE	1	NNE	1	NNE	1	NNE	1	NNE	1	27
28	C	0	C	0	C	0	C	0	NNE	1	NNE	1	28
29	C	0	C	0	C	0	C	0	NNE	1	NNE	1	29
30	N	1	NNE	1	ENE	1	ENE	1	ENE	1	ENE	1	30
31	C	0	E	1	E	2	E	1	ENE	1	ENE	1	31
ความถี่	C	0.1	C	0.5	NNE, C	0.9	NNE	0.9	NNE	1.1	NNE	1.1	Freq.

กรุงเทพ ฯ ธันวาคม ๒๔๙๓ Bangkok December 1950

ทิศและกำลังของลมรายชั่วโมง (โบฟอรตสเกล)

Hourly Direction and Force of Surface Winds (Beaufort Scale)

เวลา / วันที่	13		14		15		16		17		18		Time / Date
	Dir.	Force	Dir.	Force	Dir	Force	Dir.	Force	Dir.	Force	Dir.	Force	
1	NNE	1	NNE	1	NNE	2	NNE	1	NNE	1	N	1	1
2	N	1	N	1	N	1	N	1	N	1	N	1	2
3	NNE	1	NNE	1	NNE	1	NNE	1	N	1	N	1	3
4	NNE	1	NNE	1	NNE	1	NNE	1	NNE	1	C	0	4
5	NNE	2	NE	2	ENE	1	ENE	1	ENE	1	C	0	5
6	NE	1	NNE	1	NE	1	NNE	1	N	1	C	0	6
7	NNE	1	NNE	1	NNE	1	C	0	N	1	C	0	7
8	NNE	1	NNE	1	NNE	1	N	1	C	0	C	0	8
9	ENE	2	ENE	2	ENE	1	ENE	1	ENE	1	ENE	1	9
10	NNE	1	NNE	1	NNE	1	NNE	1	NNE	1	C	0	10
11	NNE	1	NNE	1	NNE	1	NNE	1	NNE	1	C	0	11
12	NNE	1	NNE	1	NNE	1	NNE	1	C	0	C	0	12
13	NNE	1	NNE	1	NNE	1	NNE	1	N	1	C	0	13
14	NNE	1	NNE	1	NNE	1	NNE	1	N	1	C	0	14
15	NNE	1	NE	1	NE	1	C	0	C	0	C	0	15
16	NNE	1	NNE	1	NNE	1	NNE	1	N	1	C	0	16
17	NNE	2	NNE	2	NE	2	NNE	1	NE	1	N	1	17
18	NE	1	ENE	1	ENE	1	N	1	N	1	C	0	18
19	ENE	2	NNE	2	ENE	1	NE	1	ENE	1	C	0	19
20	NNE	2	NNE	2	NNE	1	N	1	C	0	C	0	20
21	NNE	1	NNE	1	N	1	NNE	1	C	0	C	0	21
22	NE	1	ENE	1	NE	1	NNE	1	NNE	1	C	0	22
23	NNE	1	NNE	1	NNE	1	N	1	NNE	1	N	1	23
24	NNE	2	ENE	2	ENE	1	NNE	1	N	1	C	0	24
25	NE	1	NNE	1	NNE	1	NNE	1	N	1	C	0	25
26	NNE	1	NNE	1	NNE	1	ENE	1	C	0	C	0	26
27	NNE	1	NNE	1	NNE	1	NNE	1	N	1	C	0	27
28	NNE	1	NNE	1	NNE	1	NNE	1	NNE	1	C	0	28
29	NNE	1	NNE	1	NNE	2	NNE	2	NNE	2	N	1	29
30	NNE	1	NNE	1	NNE	1	NNE	1	NNE	1	C	0	30
31	NNE	1	NNE	1	NNE	1	NNE	1	C	0	C	0	31
ความถี่	NNE	1.2	NNE	1.2	NNE	1.1	NNE	1.0	N	0.8	C	0.2	Freq.

เวลา / วันที่	19		20		21		22		23		24		Time / Date
	Dir.	Force	Dir	Force	Dir.	Force	Dir.	Force	Dir.	Force	Dir.	Force	
1	N	1	NNE	1	NNE	1	NNE	1	NNE	1	NNE	1	1
2	N	1	N	1	N	1	NNE	1	C	0	C	0	2
3	N	1	N	1	C	0	C	0	C	0	C	0	3
4	C	0	C	0	C	0	C	0	C	0	C	0	4
5	C	0	C	0	C	0	C	0	C	0	C	0	5
6	C	0	C	0	C	0	C	0	C	0	C	0	6
7	C	0	C	0	C	0	C	0	C	0	C	0	7
8	C	0	C	0	C	0	C	0	C	0	C	0	8
9	ENE	1	ENE	1	ENE	1	ENE	1	C	0	C	0	9
10	C	0	C	0	C	0	C	0	C	0	C	0	10
11	C	0	C	0	C	0	C	0	C	0	C	0	11
12	C	0	C	0	C	0	C	0	C	0	C	0	12
13	C	0	C	0	C	0	C	0	C	0	C	0	13
14	C	0	C	0	C	0	C	0	C	0	C	0	14
15	C	0	C	0	C	0	C	0	C	0	C	0	15
16	C	0	C	0	C	0	C	0	C	0	C	0	16
17	C	0	C	0	C	0	C	0	C	0	C	0	17
18	C	0	C	0	C	0	C	0	C	0	C	0	18
19	C	0	C	0	C	0	C	0	C	0	C	0	19
20	C	0	C	0	C	0	C	0	C	0	C	0	20
21	C	0	C	0	C	0	C	0	C	0	C	0	21
22	C	0	C	0	C	0	C	0	C	0	C	0	22
23	NNE	1	NNE	1	C	0	C	0	C	0	C	0	23
24	C	0	C	0	C	0	C	0	C	0	C	0	24
25	C	0	C	0	C	0	C	0	C	0	C	0	25
26	C	0	C	0	C	0	C	0	C	0	C	0	26
27	C	0	C	0	C	0	N	1	C	0	C	0	27
28	C	0	C	0	ENE	1	C	0	C	0	C	0	28
29	C	0	NNE	1	C	0	C	0	C	0	C	0	29
30	C	0	C	0	C	0	NNE	1	C	0	C	0	30
31	C	0	C	0	C	0	E	1	C	0	C	0	31
ความถี่	C	0.2	C	0.2	C	0.1	C	0.2	C	0	C	0	Freq

กรุงเทพฯ ธันวาคม ๒๔๙๓ Bangkok December 1950

จำนวนฝนรายชั่วโมงเป็นมิลลิเมตร

Hourly Rainfall in Millimetres

เวลา / วันที่	เวลากรุงเทพฯ 1	2	3	4	5	6	7	8	9	10	11	12	Bangkok Standard Time / Time / Date
1		0.2	2.1										1
2													2
3													3
4													4
5													5
6													6
7													7
8													8
9													9
10													10
11													11
12													12
13													13
14													14
15													15
16													16
17													17
18													18
19													19
20													20
21													21
22													22
23													23
24													24
25													25
26													26
27													27
28													28
29													29
30													30
31													31
รวม		0.2	2.1										Total

เวลา / วันที่	13	14	15	16	17	18	19	20	21	22	23	24	Time / Date
1													1
2													2
3													3
4													4
5													5
6													6
7													7
8													8
9													9
10													10
11													11
12													12
13													13
14													14
15													15
16													16
17													17
18													18
19													19
20													20
21													21
22													22
23													23
24													24
25													25
26													26
27													27
28													28
29													29
30													30
31													31
รวม													Total

กรุงเทพ ฯ ธันวาคม ๒๔๙๓ Bangkok December 1950

วันที่	ทรรศนะวิสัยทางนอน (0–9) Horizontal Visibility (0-9) เวลากรุงเทพ ฯ				จำนวนเมฆ (0–8) Amount of Clouds (0-8) Bangkok Standard Time				Date
	7	10	13	16	7	10	13	16	
1	7	7	7	7	7	8	8	8	1
2	7	7	7	7	7	7	7	7	2
3	7	8	8	8	7	7	7	7	3
4	6	7	7	7	8	7	7	7	4
5	7	8	8	8	4	6	5	6	5
6	7	8	8	8	4	3	2	4	6
7	7	7	8	8	3	3	5	4	7
8	6	7	7	7	7	6	7	7	8
9	7	7	8	8	7	7	7	8	9
10	7	7	8	7	7	7	7	5	10
11	7	7	8	8	3	2	2	3	11
12	6	7	7	7	3	2	2	3	12
13	4	7	7	8	6	6	6	4	13
14	4	7	8	7	6	5	5	2	14
15	4	7	7	7	4	3	3	1	15
16	3	7	8	8	6	2	3	1	16
17	2	8	8	8	4	4	4	2	17
18	7	8	8	8	1	1	1	5	18
19	7	8	8	8	2	2	5	3	19
20	6	8	8	8	3	5	6	7	20
21	6	7	7	8	2	1	1	1	21
22	6	7	8	8	3	1	1	4	22
23	5	7	7	8	1	1	2	2	23
24	6	7	8	8	4	2	2	4	24
25	6	7	7	7	3	2	3	2	25
26	5	7	7	7	2	3	2	1	26
27	6	7	7	7	4	1	1	1	27
28	5	7	7	7	0	1	1	3	28
29	7	7	7	7	2	0	2	1	29
30	7	7	7	7	1	1	1	1	30
31	7	8	8	8	6	2	1	1	31
เฉลี่ย	5.9	7.3	7.5	7.5	4.1	3.5	3.7	3.7	Mean

วันที่	ชนิดของเมฆ Form of Clouds				Date
	7	10	13	16	
1	Sc. Ac. As. Ci.	Cu. Sc. As. Ci.	Cu. Sc. As.	Sc. As. Cs.	1
2	Sc. Ac. As. Ci.	Cu. Ac. As. Ci.	Cu. Sc. Ac. As. Ci.	Sc. Ac As. Ci.	2
3	Sc. Ac. Ci.	Sc. Ac. Ci.	Cu. Ac. Ci	Cu. Sc. Ac. Ci.	3
4	Sc. Ac. Ci.	Sc Ac. Ci.	Cu. Sc. Ac. Ci.	Cu Sc. Ac. Ci.	4
5	Ci.	Cu. Sc. Ci.	Cu. Ci.	Cu. Ci.	5
6	Cu. Ci.	Ac. Ci.	Cu. Ac. Ci.	Cu. Ac. Ci.	6
7	Ci.	Ci.	Cu. Ci.	Cu. Sc. Ci.	7
8	Ac. As. Ci.	Sc. Ac. Ci.	Cu. Ac. As. Ci.	Sc. Ac As. Ci.	8
9	Sc. Ac. As. Ci.	Cu. Sc Ac. As. Ci.	Cu. Sc. Ac. As. Ci.	Cu. Sc. As.	9
10	Sc. Ac. As. Ci.	Sc. Ac. Ci.	Cu. Ac Ci.	Ac. Ci.	10
11	Ac. Ci.	Ci.	Cu. Ci.	Cu. Ci.	11
12	Ci.	Ci.	Ci.	Ci.	12
13	Ac. Ci.	Ci	Cu. Ci.	Cu Sc. Ci	13
14	Sc. Ac. Ci.	Cu. Sc. Ac Ci.	Cu. Ci.	Cu. Ci.	14
15	As. Ci.	Ci	Cu. Ci.	Ci.	15
16	Ac. Ci.	Ci.	Cu. Ci.	Cu. Ci.	16
17	Ci.	Ci.	Cu. Ci.	Cu. Ci.	17
18	Cu. Sc. Ci.	Ci.	Cu. Ci	Cu. Sc. Ci.	18
19	Ac. Ci.	Ci.	Cu. Ac. Ci.	Cu. Ci.	19
20	Ci.	Ci.	Ci	Ci.	20
21	Ci.	Ci.	Cu. Ci.	Cu. Ci.	21
22	Ci.	Ci.	Cu. Ci.	Cu. Sc.	22
23	Ci.	Ci	Cu. Ac Ci.	Cu. Sc. Ci.	23
24	Sc. Ac. Ci.	Ci.	Sc Ci.	Sc Ci.	24
25	Ci.	Ci.	Cu. Ci.	Ci.	25
26	Ac. Ci.	Ci.	Ci	Ci.	26
27	Ci.	Ci.	Cu Ci.	Cu. Ci.	27
28	—	Ci.	Cu. Ci.	Cu. Ci.	28
29	Ci.	—	Cu.	Cu.	29
30	Ci.	Ci.	Cu. Ci.	Cu. Sc.	30
31	Ci.	Ci.	Ci.	Cu. Ci.	31

กรุงเทพฯ ธันวาคม ๒๔๙๓ Bangkok December 1950

ค่าเฉลี่ยของผลการตรวจอุตุนิยมประจำวันและประจำเดือน

Daily and Monthly Values of Meteorological Elements

Days	Mean Barometric Pressure + 1000mb.	Temperature Max. °C.	Temperature Min. °C.	Temperature Range °C.	Temperature Mean °C.	Relative Humidity %	Wind Velocity Extreme Km./hr.	Wind Velocity Mean Km/hr.	Mean Amount of Cloud 0-8	Total Rainfall mm.	Mean Visibility 0-9	Amount of Evaporation mm.	Weather Remarks
1	12.28	25.7	22.0	3.7	23.7	84.5	16.0	3.7	7.8	2.3	7.0	4.6	7.6 - 8.0
2	13.87	25.2	20.2	5.0	22.2	79.5	11.2	1.9	7.2	-	7.0	4.4	3.6 - 7.4
3	13.75	26.8	20.0	6.8	22.3	77.3	12.8	2.1	7.0	-	7.6	5.2	0.8 - 3.4
4	14.10	27.0	20.5	6.5	23.1	83.3	9.6	1.3	6.8	-	6.8	6.1	
5	12.92	27.9	19.6	8.3	23.1	81.8	20.8	2.9	5.2	-	7.6	4.8	
6	12.45	28.8	19.3	9.5	23.6	81.8	16.0	1.5	3.2	-	7.8	6.1	
7	13.53	30.7	21.1	9.6	25.1	81.2	17.6	2.3	3.8	-	7.6	4.5	
8	13.67	29.1	22.7	6.4	25.5	86.8	17.6	1.9	6.8	-	6.8	6.3	
9	14.82	28.2	20.6	7.6	24.5	78.8	25.6	3.9	7.4	-	7.4	5.7	
10	17.11	24.9	19.0	5.9	21.3	69.7	11.2	1.8	5.6	-	7.2	9.2	
11	17.45	27.1	17.5	9.6	22.1	75.5	11.2	0.9	2.4	-	7.6	6.8	
12	15.53	27.9	18.5	9.4	22.7	79.6	11.2	1.0	3.0	-	6.6	5.6	∞
13	14.23	30.0	18.7	11.3	23.6	82.4	11.2	0.8	5.0	-	6.6	5.5	∞
14	12.94	29.7	19.4	10.3	23.7	80.4	9.6	0.9	3.6	-	6.4	5.6	
15	13.23	29.9	18.6	11.3	23.4	77.0	12.8	0.8	2.2	-	6.4	6.2	∞
16	13.80	29.3	18.4	10.9	23.5	80.7	12.8	1.1	2.8	-	6.8	5.8	∞
17	13.34	28.4	18.4	10.0	23.3	79.8	19.2	2.7	3.6	-	6.6	6.4	
18	14.52	29.2	18.0	11.2	23.2	76.6	14.4	1.9	1.8	-	7.8	6.1	
19	16.00	28.8	18.0	10.8	22.9	75.4	16.0	1.8	3.6	-	7.6	6.4	
20	14.80	28.2	17.7	10.5	22.4	80.8	16.0	2.0	5.4	-	7.4	6.2	
21	13.44	29.6	17.9	11.7	23.5	79.5	9.6	0.8	1.2	-	7.0	6.1	∞
22	14.38	30.5	18.5	12.0	23.7	77.0	16.0	1.7	2.4	-	7.2	5.3	∞
23	16.66	29.6	17.7	11.9	23.4	74.3	14.4	1.5	2.2	-	6.8	6.9	∞
24	16.72	28.6	17.4	11.2	22.4	74.0	17.6	2.9	2.8	-	7.2	8.1	∞
25	15.02	27.7	17.2	10.5	22.2	73.5	9.6	0.7	2.2	-	6.6	6.9	∞
26	13.92	29.7	17.9	11.8	23.2	72.8	14.4	1.7	1.8	-	6.6	6.3	∞
27	13.72	29.9	18.8	11.1	24.1	74.7	14.4	1.4	1.4	-	6.8	7.6	∞
28	13.61	30.8	18.7	12.1	24.8	76.6	11.2	1.0	2.2	-	6.6	6.6	∞
29	14.45	31.0	20.5	10.5	24.9	75.3	19.2	1.8	1.8	-	7.0	5.7	
30	15.19	29.4	18.5	10.9	23.2	74.0	14.4	2.1	1.2	-	7.0	6.9	
31	14.97	29.0	17.2	11.8	22.4	70.5	11.2	1.3	2.4	-	7.6	6.5	∞
Totals										2.3		190.4	
Means	14.40	28.7	19.0	9.7	23.3	77.9	14.4	1.8	3.7		7.1	6.1	
Abs. Max.	20.02	31.0		12.1		100.0	25.6			2.3		9.2	
Days	11th	29th		28th		12days	9th			1st		10th	
Abs. Min.	09.51		17.2	3.7		46.0						4.4	
Days	5th		25,31	1st		15,31						2nd	

กรุงเทพฯ – BANGKOK

ผลสรุปการตรวจประจำเดือนธันวาคม ๒๔๙๓

Monthly Summary for December 1950

1. ความกดอากาศ – AIR PRESSURE

สูงสุด	Extreme Maximum	1020.02 mb.	เมื่อ – on the 11th
ต่ำสุด	Extreme Minimum	1009.51 mb.	เมื่อ – on the 5th
ระยะเปลี่ยนประจำวันสูงสุด	Max. Diurnal Range	5.89 mb.	เมื่อ – on the 25th
ปานกลางสูงสุด	Mean Maximum	1016.50 mb.	
ปานกลางต่ำสุด	Mean Minimum	1012.05 mb	
ปานกลาง	Mean	1014.40 mb.	

2. อุณหภูมิอากาศ – AIR TEMPERATURE

สูงสุด	Extreme Maximum	31.0 °C.	เมื่อ – on the 29th
ต่ำสุด	Extreme Minimum	17.2 °C.	เมื่อ – on the 25,31
ระยะเปลี่ยนประจำวันสูงสุด	Max. Diurnal Range	12.1 °C.	เมื่อ – on the 28th
ปานกลางสูงสุด	Mean Maximum	28.7 °C.	
ปานกลางต่ำสุด	Mean Minimum	19.0 °C.	
ปานกลาง	Mean	23.3 °C.	

3. ความชื้นสัมพัทธ์ – RELATIVE HUMIDITY

สูงสุด	Highest	100.0 %	เมื่อ – on the 12 days
ต่ำสุด	Lowest	46.0 %	เมื่อ – on the 15,31
ปานกลาง	Mean	77.9 %	

4. ลม – SURFACE WINDS

ความเร็วสูงสุด	Greatest Velocity	25.6 Km / hr.
ความเร็วปานกลาง	Mean Velocity	1.8 Km / hr.
ทิศร่วม	Resultant Direction	N 31° 6′ E

5. ฝนตก – RAINFALL

รวมทั้งเดือน	Total Amount	2.3 mm.	
ต่างจากปรกติ	Departure from normal	– 7.2 mm.	
ความแรงของฝน	Greatest intensity	1.9 mm. in 7 minutes.	
ตกมากที่สุดในวันหนึ่ง	Heaviest fall in 24 hrs.	2.3 mm.	เมื่อ – on the 1st

6. หมายเหตุ – MISCELLANEOUS INFORMATION

ท้องฟ้าไม่มีเมฆ	Cloudless sky	0
ท้องฟ้ามีเมฆบางส่วน	Partly cloudy sky	17
ท้องฟ้ามีเมฆมาก	Cloudy sky	13
ท้องฟ้ามีเมฆเต็ม	Overcast	1
วันมีฝนตก	Rainy days	1
วันมีน้ำค้าง	Days with dew	31
วันมีหมอก	Days with ground fog	19
วันมีฟ้าหรู่	Days with haze	13
วันมีพายุฟ้าคนอง	Days with thunderstorm	0
วันมีฟ้าแลบ	Days with lightning	0
วันมีฟ้าร้อง	Days with thunder	0
จำนวนไอน้ำรวมทั้งเดือน	Total Evaporation 190.4 mm.	

สรุปผลการตรวจอุตุนิยมประจำเดือน ธันวาคม ๒๔๙๓

Summary of Meteorological Observations for month of December 1950

สถานี Station	ค่าปานกลางความกดอากาศโดยลดและแก้แล้ว (เป็นมิลลิบาร์) Mean Reduced Barometric Pressure (in Millibars)								
	๑๐๐๐ + จำนวนในตาราง 1000 + the numbers in the tables								ประจำเดือน For Month
	0100	0400	0700	1000	1300	1600	1900	2200	
Chiengrai	-	-	19.28	20.11	17.26	15.14	17.21	-	17.80
Mae Hongsorn	-	-	-	-	-	-	-	-	-
Chiengmai	17.25	16.86	18.21	19.78	15.76	13.17	14.64	16.97	16.58
Nan	-	-	17.86	18.88	15.09	13.08	14.87	-	15.96
Lampang	-	-	-	-	-	-	-	-	-
Mae Sarieng	-	-	-	-	-	-	-	-	-
Uttaradith	-	-	17.41	18.38	15.33	13.24	14.87	-	15.80
Udorn Dhani	16.27	16.13	17.95	18.41	14.98	13.27	15.03	16.71	16.09
Sakol Nakorn	-	-	-	-	-	-	-	-	-
Pitsanuloke	-	-	-	-	-	-	-	-	-
Maesord	-	-	16.80	17.24	14.20	12.15	14.06	-	14.79
Mukdaharn	-	-	17.80	18.69	16.39	14.53	16.06	-	16.69
Roi Et	-	-	17.12	17.81	14.61	12.84	14.99	-	15.47
Khon Kaen	-	-	17.51	18.14	14.61	12.69	14.48	-	15.49
Nakorn Sawan	-	-	17.05	18.42	16.42	14.11	15.10	-	16.22
Nakorn Rajasima	15.56	15.28	16.58	17.23	14.14	12.22	14.12	15.96	15.14
Surindh	-	-	15.96	17.11	13.83	12.12	13.75	-	14.55
Ubol Rajadhani	-	-	15.53	15.86	12.79	11.28	13.35	-	13.72
Prachinburi	-	-	-	-	-	-	-	-	-
Lopburi	16.00	15.76	15.72	17.24	14.16	12.21	13.89	15.59	15.07
Subarnburi	-	-	-	-	-	-	-	-	-
Kanchanaburi	-	-	-	-	-	-	-	-	-
Don Muang	13.82	12.78	14.05	15.84	13.80	11.50	12.67	14.39	13.61
Aranyapradesa	-	-	15.90	17.23	14.33	12.38	14.05	-	14.78
Jolburi	-	-	-	-	-	-	-	-	-
Sattahib	-	-	13.84	15.29	13.05	11.61	12.99	-	13.36
Chantaburi	13.74	12.83	14.26	15.50	13.08	11.56	13.24	14.79	13.63
Klong Yai	-	-	-	-	-	-		-	-
Hua Hin	13.79	13.13	13.72	15.37	13.59	11.75	12.73	14.53	13.58
Prachuab Kirikhan	-	-	13.42	15.07	13.13	11.35	12.71	-	13.14
Chumporn *	13.17	12.39	12.79	14.09	12.44	10.90	12.24	13.68	12.71
Ranong	-	-	12.13	13.42	11.32	09.66	11.23	-	11.55
Bandon	12.96	11.98	12.57	14.04	12.21	10.42	11.91	13.69	12.47
Nakorn Srithamaraj			No Report						
Phuket	11.53	11.20	11.57	12.86	11.12	09.44	10.58	11.90	11.28
Kantang	-	-		-		-	-	-	-
Songkhla	-	-	11.32	12.83	11.14	09.55	10.64	-	11.10
Naradhivas	-	-	12.84	14.25	12.33	10.87	12.35	-	12.53

* มีผลการตรวจ ๒๘ วันตลอดทุกรายการ

All Observation for 28 days only.

สถานี Station	อุณหภูมิอากาศ (°ซ) Air Temperature in °C.							
	ค่าปานกลาง Means							
	ประจำเดือน For Month	สูงสุด Max.	ต่ำสุด Min.	ประจำวัน Daily Extremes				ระยะเปลี่ยนประจำวัน Daily Range
				สูงสุด Highest	วันที่ Date	ต่ำสุด Lowest	วันที่ Date	
Chiengrai	19.2	24.4	14.0	24.0	1	15.1	10	10.4
Mae Hongson	-	-	16.2	-	-	-	-	-
Chiengmai	-	-	14.5	-	-	-	-	-
Nan	20.5	26.9	14.1	24.2	1	18.0	10	12.8
Lampang	21.0	27.3	14.6	24.8	1	17.7	11	12.7
Mae Sarieng	-	-	16.9	-	-	-	-	-
Uttaradith	23.0	30.2	15.8	26.2	8	20.5	26	14.4
Udorn Dhani	19.9	27.2	12.6	24.1	8	17.4	25	14.6
Sakol Nakorn	-	-	-		-	-	-	-
Pitsanuloke	23.3	29.5	17.0	27.0	3	20.2	7	12.5
Maesord	22.2	29.0	15.3	25.8	8	20.3	25	13.7
Mukdaharn	-	-	-	-	-	-	-	-
Roi Et	21.4	28.2	14.6	25.4	8	19.2	17	13.6
Khon Kaen	21.1	28.0	14.2	24.8	8	18.8	18	13.8
Nakorn Sawan	23.5	30.1	16.9	27.8	1	21.0	25	13.2
Nakorn Rajasima	21.3	28.6	14.1	25.7	8	19.8	19	14.5
Surindh	22.0	28.1	15.8	26.6	8	19.2	10	12.3
Ubol Rajadhani	21.9	27.9	15.8	26.3	8	19.5	9	12.1
Prachinburi	23.8	30.0	17.6	26.8	8	22.0	5,10	12.4
Lopburi	23.5	29.6	17.4	25.5	8	22.0	10	12.2
Subarnburi	-	-	-	-	-	-	-	-
Kanchanaburi	-	-	-	-	-	-	-	-
Don Muang	24.3	28.6	20.1	26.8	9	22.4	10	8.5
Aranyapradesa	-	29.2	-	-	-	-	-	-
Jolburi	24.0	29.4	18.6	26.2	29	21.8	10	10.8
Sattahib	25.6	30.9	20.2	27.5	15	21.7	10	10.7
Chanthaburi	23.9	29.5	18.4	26.7	28	21.2	10	11.1
Klong Yai	-	-	-	-	-	-		-
Hua Hin	-	27.2	-	-	-	-		-
Prachuab Kirikhan	23.2	27.7	18.6	25.6	29	20.8		9.1
Chumporn	23.5	27.9	19.1	25.9	29	22.3	2	8.8
Ranong	-	29.6	-	-	-	-	-	-
Bandon	25.6	30.1	21.1	27.5	26	23.4	9	9.0
Nakorn Srithamaraj			No Report					
Phuket	26.8	30.0	23.6	27.8	4,7	25.4	14	6.4
Kantang	26.2	31.5	20.8	27.5	2	24.0	10	10.7
Songkhla	26.2	28.6	23.8	27.4	4	25.0	9	4.8
Naradhivas	25.6	28.9	22.3	26.8	4	22.8	10	6.6

สถานี Station	อุณหภูมิอากาศ (°ซ.) Air Temperature in °C.								
	สูงสุดและต่ำสุด Extremes				ระยะเปลี่ยนประจำวัน Daily Range				ระยะเปลี่ยนระหว่างสูงสุดและต่ำสุด Range between Extreme Temp.
	สูงสุด Max.	วันที่ Date	ต่ำสุด Min.	วันที่ Date	มากที่สุด Greatest	วันที่ Date	น้อยที่สุด Smallest	วันที่ Date	
Chiengrai	29.0	1	10.2	13	15.7	26	1.5	6	18.8
Mae Hongsorn	-	-	12.9	13	-	-	-	-	-
Chiengmai	-	-	10.8	26	-	-	-	-	-
Nan	29.8	30	11.2	26	16.9	27	4.4	2	18.6
Lampang	29.7	20,21,29	11.7	27	17.5	27	4.1	4	18.0
Mae Sarieng	-	-	13.5	25	-	-	-	-	-
Uttaradith	32.0	4 days	10.5	26	20.0	26	7.1	4	21.5
Udorn Dhani	31.6	8	8.7	25	19.1	26	7.0	9	22.9
Sakol Nakorn	-		-	-	-	-	-	-	-
Pitsanuloke	33.9	3	14.2	24	16.0	27	6.6	4	19.7
Maesord	31.4	27	10.7	27	20.7	27	3.4	3	20.7
Mukdaharn	-	-	-	-	-	-	-	-	-
Roi Et	32.2	8	12.0	19	16.5	20	8.2	1	20.2
Khon Kaen	31.6	8	11.0	31	17.4	20,26	6.4	9	20.6
Nakorn Sawan	33.3	1	13.4	25	16.8	24	4.1	5	19.9
Nakorn Rajasima	32.5	8	10.5	28	19.4	21	4.8	9	22.0
Surindh	31.3	8	13.0	20,25	15.8	20	3.5	9	18.3
Ubol Rajadhani	31.2	8	13.1	19	15.4	14	7.0	1	18.1
Prachinburi	32.5	7	15.5	21	15.8	26	3.0	9	17.0
Lopburi	32.5	28	14.5	16,26	17.8	16	5.1	9	18.0
Subarnburi	-	-	-	-	-	-	-	-	-
Kanchanaburi	-	-	-	-	-	-	-	-	-
Don Muang	30.9	28	17.2	31	12.2	31	2.3	1	13.7
Aranyapradesa	31.1	4 days	-	-	-	-	-	-	-
Jolburi	31.8	7	15.2	21	16.0	21	2.6	9	16.6
Sattahib	35.1	22	17.4	11	14.3	30	4.0	1	17.7
Chantaburi	32.4	28	15.4	14	15.3	15	4.2	9	17.0
Klong Yai	-	-	-	-	-	-	-	-	-
Hua Hin	[illegible]0.2	8	-	-	-	-	-	-	-
Prachuab Kirikhan	[illegible]0.5	28	13.9	16	15.2	21	0.8	2	16.6
Chumporn	29.9	29	16.9	21	11.8	28	0.5	2	13.0
Ranong	31.7	4	-	-	-	-	-	-	-
Bandon	33.6	26	19.0	4	12.7	24	2.7	9	14.6
Nakorn Srithamaraj				No	Report				
Phuket	32.5	7	21.0	14,15	9.6	15	2.8	9	11.5
Kantang	33.2	18	19.5	18	13.8	14	5.3	9	13.7
Songkhla	30.0	5	22.4	11,24	6.7	3	1.6	10	7.6
Naradhivas	30.6	4,27	21.0	27,31	9.6	27	0.5	10	9.6

สถานี Station	ความชื้นสัมพัทธ์ (%) Relative Humidity in %								
	ค่าปานกลาง Means					ค่าสูงสุดและต่ำสุด Absolute Extremes			
	ประจำเดือน For Month	ประจำวัน Daily Extremes							
		สูงที่สุด Highest	วันที่ Date	ต่ำที่สุด Lowest	วันที่ Date	สูงที่สุด Highest	วันที่ Date	ต่ำที่สุด Lowest	วันที่ Date
Chiengrai	84.8	92.2	7,9	78.4	18	99.0	8 days	55.0	22
Mae Hongsorn	76.8	95.4	6	65.2	14	99.0	3	39.0	14
Chiengmai	84.9	92.9	4	80.9	29	100.0	13,31	48.0	29
Nan	78.0	84.6	4	70.8	18	100.0	19	44.0	31
Lampang	79.6	91.2	4	73 0	24	99.0	5 days	48.0	27,30
Mae Sarieng	77.8	91.8	4	68.4	10	96.0	4,17	47.0	28
Uttaradith	79.6	85.6	4	67.0	10	99.0	28,30	47.0	24,31
Udorn Dhani	76.5	82.4	8	66.8	9	98.0	30	42.0	10
Sakol Nakorn	66.3	71.6	7	61.2	9	99.0	31	36.0	31
Pitsanuloke	77.8	82.8	4	70.8	24	98.0	14,20	46.0	28
Maesord	74.5	87.4	4	64.6	24	97.0	4 days	42.0	27
Mukdaharn	67.6	76.8	8	57.4	9	98.0	7 days	47.0	9
Roi Et	67.8	77.4	7	60.4	10	98.0	9	47.0	12
Khon Kaen	61.8	67.8	7	55.0	7	94.0	21,23	40.0	31
Nakorn Sawan	70.2	79.0	4	64.6	31	99.0	14,25	46.0	31
Nakorn Rajasima	75.6	80.0	7	66.5	10	99.0	31	40.0	31
Surindh	68.4	77.4	6	57.4	29	96.0	6,13,14	39.0	31
Ubol Rajadhani	68.1	75.2	25	62.8	9	98.0	8 days	45.0	13
Prachinburi	68.0	78.8	1	56.6	31	99.0	5 days	46.0	23
Lopburi	65.5	75.8	13	53.0	31	94.0	21	40.0	16,23,31
Subarnburi	68.2	76.0	1	58.4	10	9.4	8	44.0	31
Kanchanaburi	72.1	80.6	1	64.4	24	100.0	31	48.0	20
Don Muang	73.3	80.9	8	64.5	10	99.0	21	43.0	15,26
Aranyapradesa	67.0	78.6	9	59.6	24	97.0	13,16	43.0	23
Jolburi	73.0	83.0	8	65.3	24	95.0	17	44 0	23
Sattahib	65.8	80.2	1	55.6	15	88.0	7	41.0	22,23
Chantaburi	73.7	82.0	9	66.9	25	96.0	4 days	47.0	14
Klong Yai	72.2	82.8	8	60.6	19	97.0	15	50.0	18,19,30
Hua Hin	77.9	93.0	2	69.6	10	97.0	2	52.0	31
Prachuab Kirikhan	72.2	94.2	1	63.6	11	98.0	1,14	55.0	23,24
Chumporn	84.7	96.4	2	79.8	16	100.0	6	57.0	16
Ranong	84.0	96.6	9	76.2	5	98.0	1,28	64.0	5
Bandon	89.0	99.6	9	84.3	26	100.0	4 days	61 0	23
Nakorn Srithamaraj			No Report						
Phuket	74.8	82.3	9	68.3	20	96 0	2	53.0	13,24
Kantang	80.0	91.4	10	72.6	24	97.0	12	59.0	24
Songkhla	79.4	92.4	8	73.4	13,22	97.0	1,9	65.0	14
Naradhivas	84.2	97.6	11	76.2	15	100.0	1,7,25	65.0	5,22,27

สถานี Station	ลมผิวพื้น Surface Winds								
	ทิศร่วม Resultant Direction				ความแน่ทิศ Steadiness in %				กำลังลมอย่างมากที่สุดตามมาตราโบฟอร์ต Greatest force in Beaufort Scale
	เวลา 0700	เวลา 1000	เวลา 1300	เวลา 1600	เวลา 0700	เวลา 1000	เวลา 1300	เวลา 1600	
Chiengrai	N	N 48°E	N 72°E	N 63°E	6	39	31	22	3
Mae Hongsorn	N 82°E	N 78°E	N 84°E	N 77°E	46	94	92	88	3
Chiengmai	S 27°W	S 55°W	S 24°W	S 27°W	7	40	57	51	3
Nan	E	N 82°E	N 81°E	N 68°E	8	16	13	15	3
Lampang	N84°W	S 87 W	S 69°W	S 63°W	10	39	63	51	3
Mae Sarieng	S 69°E	N 35°E	N 29°E	N 81°E	46	52	41	20	6
Uttaradith	N 86°E	N 84°E	N 81°E	N 83°E	46	96	83	56	4
Udorn Dhani	S 41°E	S 83°E	N 65°E	N 70°E	30	79	76	77	6
Sakol Nakorn	N 45°E	N 45°E	N 45°E	N 45°E	19	88	100	97	6
Pitsanuloke	N51°W	N 21°E	N63°W	N 5°W	21	46	37	36	5
Maesord	N 18 E	N 30°E	N 35°E	N 23°E	10	26	80	75	4
Mukdaharn	N 45°E	N 45°E	N 45°E	N 45°E	46	93	93	93	7
Roi Et	N 45°E	N 45°E	N 44°E	N 46°E	70	100	100	100	5
Khon Kaen	N 34°E	N 45°E	N 45°E	N 46°E	24	100	93	95	6
Nakorn Sawan	S 71°E	N 61°E	N 41°E	N 11°E	7	60	70	70	4
Nakorn Rajasima	N 59°E	N 51°E	N 52°E	N 65°E	19	72	79	62	7
Surindh	N 2°E	N 8°E	N 4°E	N 1°E	79	96	92	92	4
Ubol Rajadhani	N 16°E	N 30°E	N 21°E	N 22°E	48	91	84	78	6
Prachinburi	N 61°E	N 62°E	N 65°E	N 69°E	41	56	69	74	6
Lopburi	N 54°E	N 57°E	N 51°E	N 34°E	61	66	63	59	7
Suburnburi	N 40°E	N 41°E	N 39°E	N 41°E	81	100	93	95	7
Kanchanaburi	N 45°E	N 42°E	N 46°E	N 41°E	34	97	95	100	4
Don Muang	N 19°E	N 45°E	N 9°W	N13°W	59	65	63	71	4
Aranyapradesa	N 39°E	N 37°E	N 46°E	N 40°E	21	87	100	86	4
Jolburi	N 75°E	N 51°E	N 38°E	N 22°E	92	89	79	71	6
Sattahib	N 17°E	N 14°E	N20°W	N37°W	92	84	49	70	6
Chantaburi	N 11°E	N 27°E	N 21°E	N 17°E	87	95	29	92	7
Klong Yai	N 47°E	N 31°E	N 20°E	N 31°E	58	69	77	57	6
Hua Hin	N42°W	N 45°E	N 34°E	N 35°E	79	37	94	92	7
Prachuab Kirikhan	N14 W	N 1°E	N 24°E	N 30°E	81	98	90	91	8
Chumporn	N 81 E	N 70°E	S 81°E	N 81°E	21	71	89	92	8
Ranong	N 80 E	N 87°E	N 88°E	N 85°E	73	69	85	79	6
Bandon	N 13 E	N 30°E	N 17°E	N 13°E	10	53	79	74	5
Nakorn Srithamaraj			No Report						
Phuket	N 81 E	N 82 E	N 82°E	N 78°E	83	90	93	77	4
Kantang	N 45°E	N 45°E	N 34°E	N 33°E	32	88	71	78	6
Songkhla	N 73°E	N 45°E	N 59°E	N 45°E	69	73	84	73	5
Naradhivas	N 52 E	N 48°E	N 51°E	N 49°E	91	79	93	95	7

สถานี Station	ลมผิวพื้น Surface Winds														
	ทิศลม Wind Direction									กำลังลมตามมาตราโบฟอร์ต Wind Force in Beaufort Scale					
	ทำการตรวจเวลา 0700 Observation at 0700									ทำการตรวจเวลา 0700 Observation at 0700					
	Calm	N	NE	E	SE	S	SW	W	NW	1-3	4	5-6	7	8-9	> 9
Chiengrai	29	2	-	-	-	-	-	-	-	2	-	-	-	-	-
Mae Hongsorn	16	-	3	12	-	-	-	-	-	15	-	-	-	-	-
Chiengmai	24	1	1	-	-	2	3	-	-	7	-	-	-	-	-
Nan	30	-	-	1	-	-	-	-	-	1	-	-	-	-	-
Lampang	27	1	-	-	-	-	1	2	-	4	-	-	-	-	-
Mae Sarieng	-	1	12	3	2	13	-	-	-	31	-	-	-		-
Uttaradith	16	-	2	13	-	-	-	-	-	15	-	-	-	-	-
Udorn Dhani	18	-	-	5	2	6	-	-	-	13	-	-	-	-	-
Sakol Nakorn	25	-	6	-	-	-	-	-	-	6	-	-	-	-	-
Pitsanuloke	20	3	1	-	-	-	1	4	2	11	-	-	-		-
Maesord	28	2	1	-	-	-	-	-	-	3	-	-	-	-	-
Mukdaharn	17	-	14	-	-	-	-	-	-	11	1	2	-	-	-
Roi Et	10	-	21	-	-	-	-	-	-	19	1	1	-	-	-
Khon Kaen	23	-	7	-	-	-	-	-	1	8	-	-	-	-	-
Nakorn Sawan	29	-	-	1	1	-	-	-	-	2	-	-	-	-	-
Nakorn Rajasima	25	-	4	2	-	-	-	-	-	6	-	-	-	-	-
Surindh	6	23	2	-	-	-	-	-	-	25	-	-	-	-	-
Ubol Rajadhani	15	8	7	-	-	-	-	-	1	15	1	-	-	-	-
Prachinburi	18	-	8	5	-	-	-	-	-	5	5	3	-	-	-
Lopburi	11	1	14	5	-	-	-	-	-	13	4	3	-	-	-
Subarnburi	5	1	24	-	-	-	-	-	1	21	1	4	-	-	-
Kanchanaburi	20	-	11	-	-	-	-	-	-	11	-	-	-	-	-
Don Muang	3	4	10	5	-	-	-	-	9	28	-	-	-	-	-
Aranyapradesa	25	1	5	-	-	-	-	-	-	6	-	-	-	-	-
Jolburi	-	1	10	19	1	-	-	-	-	27	4	-	-	-	-
Sattahib	-	19	12	-	-	-	-	-	-	23	8	-	-	-	-
Chantaburi	1	17	10	-	-	-	-	-	3	18	1	9	2	-	-
Klong Yai	13	-	17	1	-	-	-	-	-	13	4	1	-	-	-
Hua Hin	1	7	1	-	-	-	-	7	15	28	1	1	-	-	-
Prachuab Kirikhan	4	19	-	-	-	-	-	1	7	16	3	6	1	1	-
Chumporn	13	2	2	6	1	2	-	1	1	13	1	1	-	-	-
Ranong	7	-	6	18	-	-	-	-	-	13	7	4	-	-	-
Bandon	28	2	1	-	-	-	-	-	-	3	-	-	-	-	-
Nakorn Srithamaraj	No Report														
Phuket	5	-	5	21	-	-	-	-	-	25	1	-	-	-	-
Kantang	20	-	11	-	-	-	-	-	-	11	-	-	-	-	-
Songkhla	5	2	6	16	1	-	-	1	-	17	8	1	-	-	-
Naradhivas	1	2	21	7	-	-	-	-	-	25	2	2	1	-	-

สถานี Station	ลมผิวพื้น Surface Winds														
	ทิศลม Wind Direction									กำลังลมตามมาตราโบฟอร์ต Wind Force in Beaufort Scale					
	ทำการตรวจเวลา ๑๐๐๐ Observation at 1000									ทำการตรวจเวลา ๑๐๐๐ Observation at 1000					
	Calm	N	NE	E	SE	S	SW	W	NW	1-3	4	5-6	7	8-9	> 9
Chiengrai	16	8	8	8	-	1	-	-	-	15	-	-	-	-	-
Mae Hongsorn	-	-	10	20	1	-	-	-	-	31	-	-	-	-	-
Chiengmai	7	4	1	-	-	4	12	2	1	24	-	-	-	-	-
Nan	24	1	1	4	-	1	-	-	-	7	-	-	-	-	-
Lampang	8	5	2	-	-	-	10	6	-	23	-	-	-	-	-
Mae Sarieng	-	4	18	8	2	8	-	-	6	29	2	-	-	-	-
Uttaradith	1	-	4	26	-	-	-	-	-	29	1	-	-	-	-
Udorn Dhani	4	-	2	18	6	-	-	-	1	26	-	1	-	-	-
Sakol Nakorn	4	-	27	-	-	-	-	-	-	26	1	-	-	-	-
Pitsanuloke	1	7	8	5	1	2	-	4	8	30	-	-	-	-	-
Maesord	23	8	5	-	-	-	-	-	-	8	-	-	-	-	-
Mukdaharn	8	-	28	-	-	-	-	-	-	21	2	5	-	-	-
Roi Et	-	-	31	-	-	-	-	-	-	15	10	6	-	-	-
Khon Kaen	-	-	31	-	-	-	-	-	-	28	3	-	-	-	-
Nakorn Sawan	6	8	2	14	1	-	-	-	-	25	-	-	-	-	-
Nakorn Rajasima	5	6	11	9	-	-	-	-	-	24	1	1	-	-	-
Surindh	-	25	6	-	-	-	-	-	-	29	1	1	-	-	-
Ubol Rajadhani	1	8	20	1	-	-	-	-	1	26	3	1	-	-	-
Prachinburi	12	-	12	7	-	-	-	-	-	9	4	6	-	-	-
Lopburi	5	-	17	7	-	-	1	1	-	12	7	7	-	-	-
Subarnburi	-	8	28	-	-	-	-	-	-	19	6	5	1	-	-
Kanchanaburi	-	2	29	-	-	-	-	-	-	29	2	-	-	-	-
Don Muang	-	8	9	11	0	-	-	2	1	31	-	-	-	-	-
Aranyapradesa	1	6	21	2	-	-	-	-	1	23	7	-	-	-	-
Jolburi	-	8	17	10	-	-	-	-	1	17	9	5	-	-	-
Sattahib	3	17	10	-	-	-	-	-	1	24	3	1	-	-	-
Chantaburi	-	13	18	-	-	-	-	-	-	6	9	15	1	-	-
Klong Yai	2	5	14	4	1	-	-	-	5	21	6	2	-	-	-
Hua Hin	-	20	11	-	-	-	-	-	-	23	5	3	-	-	-
Prachuab Kirikhan	1	29	1	-	-	-	-	-	-	6	9	12	1	2	-
Chumporn	4	1	10	12	-	1	-	-	-	14	4	5	1	-	-
Ranong	7	-	3	20	-	-	1	-	-	6	16	2	-	-	-
Bandon	12	8	9	2	-	-	-	-	-	14	5	-	-	-	-
Nakorn Srithamaraj	No Report														
Phuket	8	-	5	23	-	-	-	-	-	22	6	-	-	-	-
Kantang	8	2	24	2	-	-	-	-	-	19	7	2	-	-	-
Songkhla	-	5	9	13	3	-	-	-	1	24	7	-	-	-	-
Naradhivas	4	3	19	5	-	-	-	-	-	18	2	7	-	-	-

สถานี Station	ลมผิวพื้น Surface Winds														
	ทิศลม Wind Direction									กำลังลมตามมาตราโบฟอร์ต Wind Force in Beaufort Scale					
	ทำการตรวจเวลา 1300 Observation at 1300									ทำการตรวจเวลา 1300 Observation at 1300					
	Calm	N	NE	E	SE	S	SW	W	NW	1-3	4	5-6	7	8-9	>9
Chiengrai	6	2	12	1	2	5	2	-	1	25	-	-	-	-	-
Mae Hongsorn	-	-	6	23	1	1	-	-	-	31	-	-	-	-	-
Chiengmai	5	1	1	-	1	11	10	1	1	26	-	-	-	-	-
Nan	18	3	2	3	-	5	-	-	-	13	-	-	-	-	-
Lampang	1	2	3	-	-	-	16	9	-	30	-	-	-	-	-
Mae Sarieng	-	3	9	5	1	4	-	-	9	29	2	-	-	-	-
Uttaradith	4	-	6	20	1	-	-	-	-	26	1	-	-	-	-
Udorn Dhani	2	6	6	16	1	-	-	-	-	28	-	1	-	-	-
Sakol Nakorn	-	-	31	-	-	-	-	-	-	30	1	-	-	-	-
Pitsanuloke	1	2	6	2	-	3	1	13	3	30	-	-	-	-	-
Maesord	1	5	22	1	-	-	-	2	-	28	2	-	-	-	-
Mukdaharn	2	-	29	-	-	-	-	-	-	17	4	8	-	-	-
Roi Et	-	1	30	-	-	-	-	-	-	16	10	5	-	-	-
Khon Kaen	2	-	29	-	-	-	-	-	-	26	3	-	-	-	-
Nakorn Sawan	2	13	5	10	-	1	-	-	-	28	1	-	-	-	-
Nakorn Rajasima	2	5	15	8	1	-	-	-	-	26	2	1	-	-	-
Surindh	-	22	6	-	-	-	-	-	3	29	1	1	-	-	-
Ubol Rajadhani	3	13	14	-	-	-	-	-	1	23	5	-	-	-	-
Prachinburi	8	-	13	10	-	-	-	-	-	11	5	7	-	-	-
Lopburi	3	4	13	7	1	1	-	1	1	26	1	1	-	-	-
Subarnburi	-	6	24	-	1	-	-	-	-	17	8	6	-	-	-
Kanchanaburi	-	-	29	1	-	-	1	-	-	29	2	-	-	-	-
Don Muang	1	8	6	3	-	-	-	3	10	29	1	-	-	-	-
Aranyapradesa	-	-	30	1	-	-	-	-	-	30	1	-	-	-	-
Jolburi	-	6	16	6	-	-	-	1	2	23	6	2	-	-	-
Sattahib	1	14	2	1	-	1	4	4	4	28	2	-	-	-	-
Chantaburi	-	17	14	-	-	-	-	-	-	7	12	11	1	-	-
Klong Yai	1	9	15	-	1	-	-	-	5	21	8	1	-	-	-
Hua Hin	-	9	21	1	-	-	-	-	-	19	10	2	-	-	-
Prachuab Kirikhan	1	13	16	-	-	-	-	-	1	8	5	11	3	3	-
Chumporn	-	-	5	22	-	-	-	1	-	9	9	10	-	-	-
Ranong	3	-	2	25	-	-	1	-	-	2	19	7	-	-	-
Bandon	4	17	9	1	-	-	-	-	-	13	12	2	-	-	-
Nakorn Srithamaraj	No Report														
Phuket	1	-	6	24	-	-	-	-	-	28	2	-	-	-	-
Kantang	3	7	17	2	-	-	1	1	-	15	-	13	-	-	-
Songkhla	1	5	11	14	-	-	-	-	-	17	12	1	-	-	-
Naradhivas	1	1	24	5	-	-	-	-	-	13	9	8	-	-	-

สถานี Station	ลมผิวพื้น Surface Winds														
	ทิศลม Wind Direction									กำลังลมตามมาตราโบฟอร์ต Wind Force in Beaufort Scale					
	ทำการตรวจเวลา 1600 Observation at 1600									ทำการตรวจเวลา 1600 Observation at 1600					
	Calm	N	NE	E	SE	S	SW	W	NW	1-3	4	5-6	7	8-9	> 9
Chiengrai	15	3	6	2	1	2	2	-	-	16	-	-	-	-	-
Mae Hongsorn	1	-	12	15	3	-	.	-	-	30	-	-	-	-	-
Chiengmai	7	2	1	-	1	8	11	1	-	24	-	-	-	-	-
Nan	24	2	1	3	-	1	-	-	-	7	-	-	-	-	-
Lampang	2	1	5	-	-	-	17	6	-	29	-	-	-		-
Mae Sarieng	-	2	8	4	1	10	-	-	6	29	2	-	-	-	-
Uttaradith	13	-	3	15	-	-	-	-	-	18	-	-	-	-	-
Udorn Dhani	1	3	9	15	2	-	-	1	-	29	-	1	-	-	-
Sakol Nakorn	1	-	30	-	-	-	-	-	-	29	1	-	-	-	-
Pitsanuloke	2	6	8	2	-	3	-	6	4	28	1	-	-	-	-
Maesord	3	11	15	-	-	-	1	1	-	27	1	-	-	-	-
Mukdaharn	2	-	29	-	-	-	-	-	-	17	7	4	1	-	-
Roi Et	-	-	30	1	-	-	-	-	-	22	6	3	-	-	-
Khon Kaen	2	-	28	1	-	-	-	-	-	28	1	-	-	-	-
Nakorn Sawan	3	21	1	3	2	-	-	-	1	28	-	-	-	-	-
Nakorn Rajasima	7	3	9	11	-	1	-	-	-	21	2	1	-	-	-
Surindh	-	22	5	-	-	-	-	-	4	29	1	1	-	-	-
Ubol Rajadhani	5	11	14	-	-	-	-	-	1	21	5	-	-	-	-
Prachinburi	7	-	11	13	-	-	-	-	-	15	5	4	-	-	-
Lopburi	5	2	15	4	-	-	-	2	3	25	-	1	-	-	-
Subarnburi	-	5	24	2	-	-	-	-	-	25	4	2	-	-	-
Kanchanaburi	-	3	28	-	-	-	-	-	-	30	1	-	-	-	-
Don Muang	2	11	2	3	-	-	-	1	12	29	-	-	-	-	-
Aranyapradesa	1	7	19	4	-	-	-	-	-	29	1	-	-	-	-
Jolburi	-	9	14	3	-	-	-	3	2	28	3	-	-	-	-
Sattahib	2	9	2	-	-	-	2	5	11	29	-	-	-	-	-
Chantaburi	-	18	12	-	-	-	-	-	1	15	13	3	-	-	-
Klong Yai	10	3	15	1	-	-	-	-	2	21	-	-	-	-	-
Hua Hin	-	9	20	2	-	-	-	-	-	27	3	1	-	-	-
Prachuab Kirikhan	1	10	20	-	-	-	-	-	-	6	5	16	2	1	-
Chumporn	-	-	6	22	-	-	-	-	-	9	9	9	-	1	-
Ranong	6	-	3	22	-	-	-	-	-	7	15	3	-	-	-
Bandon	4	19	4	3	-	-	-	1	-	13	8	6	-	-	-
Nakorn Srithamaraj	No Report														
Phuket	5	1	5	19	-	-	-	1	-	25	1	-	-	-	-
Kantang	4	8	18	-	-	1	-	-	-	10	-	17	-	-	-
Songkhla	-	5	10	13	-	1	-	-	2	18	10	3	-	-	-
Naradhivas	-	1	26	4	-	-	-	-	-	23	7	-	1	-	-

สถานี Station	จำนวนเมฆ Cloud Amount 0-8		ทรรศนะวิสัย Visibility 0-9		จำนวนฝนตก มม. Rainfall in mm.				จำนวนน้ำระเหย มม. Evaporation (piché) mm.		
	เวลา 0700	เวลา 1300	เวลา 0700	เวลา 1300	วันมีฝน Rainy day	จำนวนฝนตก Total Amount	มากที่สุดในวันหนึ่ง Heaviest in 24 hours จำนวน Amount	วันที่ Date	รวมทั้งเดือน Total for Month	มากที่สุดในวัน Greatest in one day	วันที่ Date
Chiengrai	7.9	4.9	3.2	7.7	5	18.2	5.8	5	-	-	-
Mae Hongsorn	6.8	3.6	4.4	7.6	4	21.7	6.5	4	67.5	3.0	18,23
Chiengmai	5.0	4.7	5.8	7.6	7	23.0	8.3	10	55.8	2.7	2
Nan	6.4	3.7	3.4	6.3	1	0.6	0.6	4	-	-	-
Lampang	3.7	5.5	5.2	8.0	1	1.3	1.3	10	92.9	4.1	30
Mae Sarieng	7.6	3.3	2.1	7.5	5	27.3	15.7	4	71.9	3.5	31
Uttaradith	2.7	3.5	7.2	8.0	2	2.4	2.0	4	76.9	4.5	10
Udorn Dhani	3.5	2.7	4.5	6.4	-	-	-	-	144.7	6.7	11,17,27
Sakol Nakorn	3.2	2.5	4.7	6.0	-	-	-	-	-	-	-
Pitsanuloke	4.0	3.5	4.3	7.0	-		-	-	104.2	4.9	2
Maesord	4.6	2.7	3.9	7.7	3	4.2	3.1	4	104.9	4.9	25
Mukdaharn	3.8	3.6	6.5	7.4	-	-	-	-	-	-	-
Roi Et	3.3	2.6	4.9	6.2	-	-	-	-	-	-	-
Khon Kaen	3.4	2.5	5.7	7.0	1	0.6	0.6	1	-	-	-
Nakorn Sawan	4.8	4.5	7.0	7.0	-	-	-	-	132.7	6.3	11
Nakorn Rajasima	3.8	3.6	4.5	7.5	-	-	-		107.9	5.5	10
Surindh	4.8	4.6	5.4	7.0	-	-	-	-	-	-	-
Ubol Rajadhani	3.8	2.6	5.8	6.8	-	-	-	-	-	-	-
Prachinburi	3.8	3.2	6.0	6.9	1	4.4	4.4	1	-	-	-
Lopburi	4.5	3.8	5.8	7.9	-	-	-	-	-	-	-
Subarnburi	4.6	3.4	7.0	7.6	-	-	-	-	-	-	-
Kanchanaburi	5.1	4.5	6.5	7.7	2	2.8	2.4	1	-	-	-
Don Muang	4.2	4.0	6.4	7.1	1	6.7	6 7	1	-	-	-
Aranyapradesa	3.9	3.7	5.4	7.1	2	17.4	9.4	1	255.0	10.7	31
Jolburi	4.3	3.6	7.3	8.0	2	7.0	6.8	1	-	-	-
Sattahib	4.6	3.9	6.5	6.5	1	1.1	1.1	1	183.6	9.0	24
Chantaburi	5.5	3.6	5.4	6.0	2	2.2	1 8	10	172.0	7.7	25
Klong Yai	4.8	4.8	7.0	7.0	1	1.0	0.7	28	-	-	-
Hua Hin	3.3	3.1	6.3	6.5	4	9.1	3.5	2	-	-	-
Prachuab Kirikhan	3.8	3.4	7.0	7.4	2	114.9	87.8	2	-	-	-
Chumporn	4.6	5.4	5.0	6.2	4	270.1	109.2	3	-	-	-
Ranong	4.3	5.5	5.2	6.8	6	91.7	44.2	10	-	-	-
Bandon	6.3	6.3	5.0	6.2	11	278.9	141.6	10	56.0	3.9	19
Nakorn Srithamaraj					No Report						
Phuket	4.2	4.3	7.8	8.0	5	25.9	16.0	10	-	-	-
Kantang	6.2	5.7	5.8	7.5	3	25.5	14.9	9	-	-	-
Songkhla	6.2	6.1	7.3	7.4	17	306.4	111.2	9	171.4	10.5	3
Naradhivas	7.4	7.3	5.6	6.7	20	289.5	117.1	11	-	-	-

สถานี Station	จำนวนวันที่มี Number of days with					
	ท้องฟ้าไม่มีเมฆ Clear	ท้องฟ้ามีเมฆบางส่วน Partly Cloudy	ท้องฟ้ามีเมฆมาก Cloudy	ท้องฟ้ามีเมฆเต็ม Overcast	น้ำค้าง Dew	หมอก Fog
Chiengrai	0	16	8	7	28	20
Mae Hongsorn	0	21	6	4	23	21
Chiengmai	0	15	10	6	24	24
Nan	0	17	8	6	25	25
Lampang	0	6	21	4	26	27
Mae Sarieng	5	19	3	4	27	27
Uttaradith	7	12	10	2	31	7
Udorn Dhani	1	25	4	1	31	31
Sakol Nakorn	2	21	8	0	31	27
Pitsanuloke	0	21	8	2	31	1
Maesord	3	20	5	3	28	27
Mukdaharn	1	16	14	0	28	21
Roi Et	2	19	10	0	29	30
Khon Kaen	1	22	8	0	30	25
Nakorn Sawan	0	11	18	2	31	22
Nakorn Rajasima	0	20	9	2	29	29
Surindh	0	11	20	0	28	26
Ubol Rajadhani	2	20	9	0	25	18
Prachinburi	0	18	11	2	11	2
Lopburi	0	17	14	0	11	10
Subarnburi	2	15	14	0	21	3
Kanchanaburi	0	15	11	5	31	31
Don Muang	0	16	14	1	31	24
Aranyapradesa	0	13	18	0	29	24
Jolburi	0	15	13	3	11	9
Sattahib	0	15	14	2	12	18
Chantaburi	0	17	14	0	16	13
Klong Yai	1	8	19	3	10	0
Hua Hin	0	20	8	3	22	6
Prachuab Kirikhan	0	21	7	3	19	16
Chumporn	0	7	19	2	22	25
Ranong	0	6	17	8	30	31
Bandon	0	0	24	7	28	27
Nakorn Srithamaraj	No Report					
Phuket	0	13	18	0	8	2
Kantang	0	4	24	3	0	1
Songkhla	0	1	23	7	3	0
Naradhivas	0	0	19	12	23	22

สถานี Station	จำนวนวันที่มี Number of days with					
	ฟ้าหรัว Haze	ลูกเห็บ Hail	ฟ้าแลบ Lightning	ฟ้าร้อง Thunder	พายุฟ้าคนอง Thunderstorm	พายุสควอล Squall
Chiengrai	0	0	0	0	0	0
Mae Hongsorn	0	0	0	0	0	0
Chiengmai	5	0	0	0	0	0
Nan	0	0	0	0	0	0
Lampang	0	0	0	0	0	0
Mae Sarieng	0	0	0	0	0	0
Uttaradith	0	0	0	0	0	0
Udorn Dhani	31	0	0	0	0	0
Sakol Nakorn	23	0	0	0	0	0
Pitsanuloke	0	0	0	0	0	0
Maesord	0	0	0	0	0	0
Mukdaharn	21	0	0	0	0	0
Roi Et	25	0	0	0	0	0
Khon Kaen	8	0	0	0	0	0
Nakorn Sawan	1	0	0	0	0	0
Nakorn Rajasima	14	0	0	0	0	0
Surindh	25	0	0	0	0	0
Ubol Rajadhani	5	0	0	0	0	0
Prachinburi	0	0	0	0	0	0
Lopburi	3	0	1	0	0	0
Subarnburi	0	0	0	0	0	0
Kanchanaburi	17	0	0	0	0	0
Don Muang	18	0	1	0	0	0
Aranyapradesa	22	0	1	0	0	0
Jolburi	14	0	0	0	0	0
Sattahib	21	0	0	0	0	0
Chantaburi	29	0	3	0	0	0
Klong Yai	4	0	0	0	0	0
Hua Hin	27	0	0	0	0	0
Prachuab Kirikhan	18	0	0	0	0	0
Chumporn	7	0	2	3	1	0
Ranong	14	0	0	0	0	0
Bandon	6	0	5	0	2	0
Nakorn Srithamaraj	No Report					
Phuket	0	0	2	1	0	0
Kantang	1	0	3	2	0	0
Songkhla	0	0	1	0	0	0
Naradhivas	21	0	3	3	3	0

รายงานฝนตกของบางสถานี ประจำเดือน ธันวาคม ๒๔๙๓
ซึ่งได้รับความเอื้อเฟื้อจากกรมเกษตรส่งมาให้

Rainfall Report of some selected stations for month of December 1950
Supplied through the courtesy of Dept. of Agriculture.

สถานีตรวจน้ำฝน Rainfall Station	จำนวนฝนตก Amount			ต่างจากปรกติ Departure mm.
	วันฝนตก Rainy day	2493	2492	
ภาคเหนือ Northern Part				
1. Chiengrai *	5	18.2	-	- 3.6
2. Mae Hongsorn *	4	21.7	-	+ 8.1
3. Mae Sarieng *	5	27.3	-	+ 23.7
4. Chiengmai *	7	23.0	-	+ 10.8
5. Nan *	1	0.6	-	- 7.8
6. Lampoon	2	3.0	-	- 7.4
7. Lampang *	1	1.3	-	- 5.9
8. Phrae	-	-	-	- 8.6
9. Uttaradith *	2	2.4	-	- 2.9
ภาคอีสาน Northeastern Part				
1. Nongkaya	-	-	-	- 2.7
2. Udorn Dhani *	-	-	0.2	- 9.8
3. Sakol Nakorn *	-	-	16.0	- 2.2
4. Khon Kaen *	1	0.6	5.9	- 2.1
5. Mahasarakarm	-	-	-	- 7.6
6. Roi Et *	-	-	7.6	- 12.4
7. Mukdaharn *	-	-	8.8	- 7.7
8. Jayabhum	-	-	-	- 2.0
9. Ubol Rajadhani *	-	-	0.4	- 2.6
10. Srisaket	-	-	-	- 2.2
11. Buriramya	-	-	2.3	- 7.0
12. Nakorn Panom	-	-	-	- 6.9
13. Surindh *	-	-	0.3	- 9.1
14. Nakorn Rajasima *	-	-	12.8	- 6.3
ภาคกลาง Central Part				
1. Sukhodhai	1	1.6	-	- 2.6
2. Tak	-	-	-	- 3.2
3. Maesord *	3	4.2	0.9	+ 1.1
4. Pitsanuloke *	-	-	-	- 6.1
5. Kambaenbej	-	-	-	- 3.7
6. Bichittra	-	-	-	- 6.0
7. Nakorn Sawan *	-	-	-	- 3.7
8. Loey	-	-	-	- 5 1

รายงานฝนตกของบางสถานี ประจำเดือน ธันวาคม ๒๔๙๓
ซึ่งได้รับความเอื้อเฟื้อจากกรมเกษตรส่งมาให้

Rainfall Report of some selected stations for month of December 1950
Supplied through the courtesy of Dept. of Agriculture.

สถานีตรวจน้ำฝน Rainfall Station	จำนวนฝนตก Amount			ต่างจากปรกติ Departure mm.
	วันฝนตก Rainy day	2493	2492	
9. Bejraburana	-	-	-	- 4.2
10. Utaya Dhani	-	-	-	- 8.0
11. Jayanath	-	-	-	- 6.0
12. Singhaburi	-	-	-	- 8.6
13. Lopburi *	-	-	-	- 4.4
14. Angthong	-	-	-	- 8.0
15. Saraburi	-	-	-	- 10.3
16. Suphanburi *	-	-	-	- 5.7
17. Ayudhaya	-	-	-	- 8.0
18. Nakorn Nayok	-	-	-	- 11.1
19. Patoom Dhani	-	-	4.8	- 10.8
20. Kanchanaburi *	2	2.8	-	- 4.6
21. Nondhaburi	-	-	2.6	- 8.8
22. Nakorn Pathom	-	-	-	- 13.2
23. Don Muang *	1	6.7	6.3	- 5.3
24. Dhonburi	1	10.3	-	- 0.9
25. Bangkok *	1	2.3	4.3	- 7.2
26. Samudra Prakarn	-	-	-	- 15.3
27. Samudra Sakorn	-	-	1.6	- 22.4
28. Samudra Songkram	-	-	-	- 18.8
ภาคบูรพา Eastern Part				
1. Prachinburi *	1	4.4	-	- 0.1
2. Aranyapradesa *	2	17.4	-	+ 0.6
3. Chaxerngsao	-	-	-	- 10.7
4. Jolburi *	2	7.0	-	- 0.5
5. Sattahib *	1	1.1	10.2	- 26.0
6 Rayong	-	-	-	- 14.6
7 Chantaburi *	2	2.2	-	- 16.7
8 Trad	-	-	8.8	- 33.6
ภาคใต้ Southern Part				
1. Rajaburi	-	-	-	- 12.6
2. Bejraburi	-	-	-	- 26.5
3. Hua Hin *	4	9.1	-	- 8.3
4. Prachuab Kirikhan *	2	114.9	-	+ 48.5
5. Chumporn *	4	270.1	19.6	+ 62.4
6. Ranong *	6	91.7	8.8	+ 32.9

รายงานฝนตกของบางสถานี ประจำเดือน ธันวาคม ๒๔๙๓
ซึ่งได้รับความเอื้อเฟื้อจากกรมเกษตรส่งมาให้

Rainfall Report of some selected stations for month of December 1950
Supplied through the courtesy of Dept. of Agriculture.

สถานีตรวจน้ำฝน Rainfall Station	จำนวนฝนตก Amount			ต่างจากปรกติ Departure mm.
	วันฝนตก Rainy day	2493	2492	
7 Bandon *	11	278.9	118.5	- 41.0
8. Surasdra Dhani	5	173.5	-	- 60.6
9. Pang-Nga			114.3	- 110.1
10. Nakorn Srithamaraj *	...	...	186.2	—
11. Krabi	...	...	...	—
12. Phuket *	5	25.9	92.5	- 42.3
13. Padalung	8	283.2	173.7	- 118.4
14. Trang	...	...	...	—
15. Songkhla *	17	306.4	454.7	- 100.8
16 Pattani	4	197.3	250.7	- 241.7
17. Satul	-		...	- 107.9
18. Yala	5	183.5	...	- 210.2
19 Naradhivas *	20	289.5	651.6	- 290.0

* ผลการตรวจของสถานีตรวจอากาศกรมอุตุนิยมวิทยา
Data from Meteorological Department

— ไม่มีฝนตก No Rainfall

... ไม่ได้รับรายงาน No Report

× × ไม่มีเครื่องวัดฝน No Raingauge

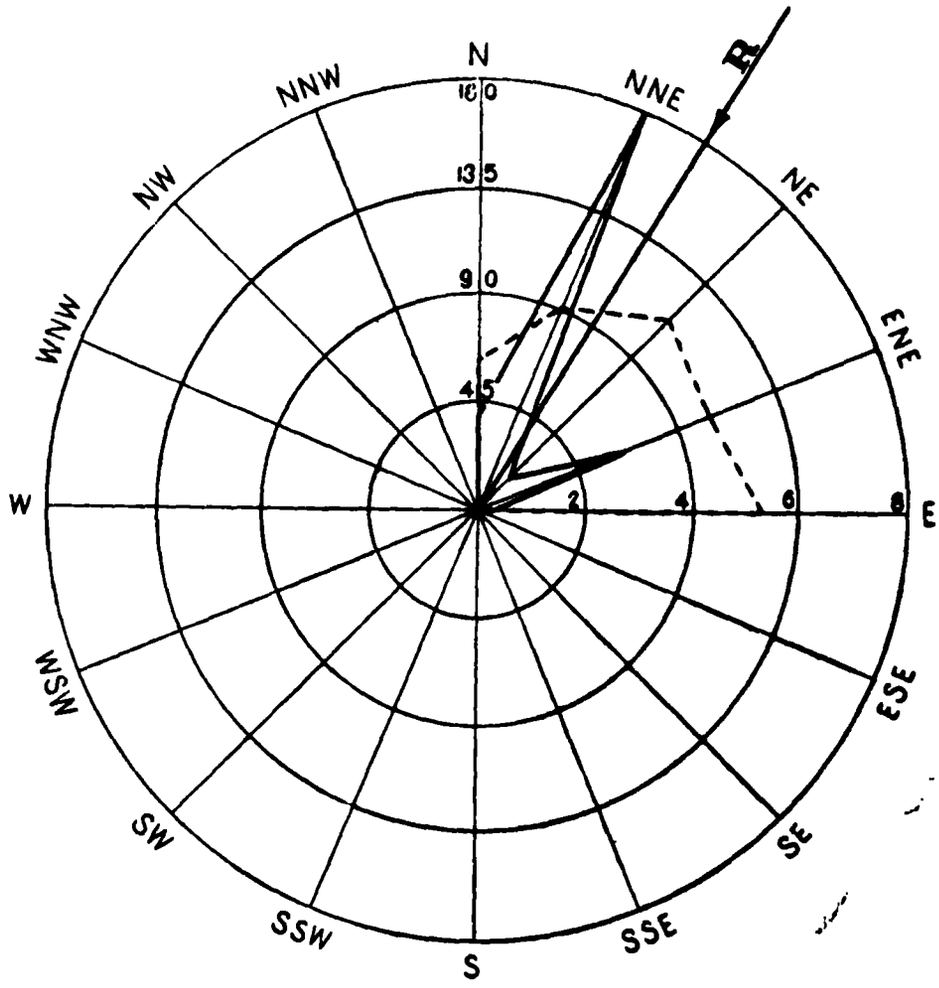

ผลสรุปการตรวจลมรายชั่วโมงของสถานีกลาง กรุงเทพฯ

Wind-Rose of Bangkok

เดือน ธันวาคม ๒๔๙๓ ทิศร่วม (Resultant Direction) N 81° 6′ E December 1950

ทิศ Direction		N	NNE	NE	ENE	E	ESE	SE	SSE	S	SSW	SW	WSW	W	WNW	NW	NNW	Calm
ความถี่	ชม. Hrs.	39	180	19	65	6	-	-	-	-	-	-	-	-	-	-	-	435
Frequency	%	5.2	24.2	2.6	8.7	0.8	-	-	-	-	-	-	-	-	-	-	-	58.5
ความเร็วรวม Distance Travelled	กม. Km.	110.4	746.8	86.4	302.4	32.0	-	-	-	-	-	-	-	-	-	-	-	-
ความเร็วเฉลี่ย Mean Velocity	กม./ชม. Km/hr.	2.8	4.1	4.6	4.7	5.3	-	-	-	-	-	-	-	-		-	-	-

——— เส้นความถี่ของลมในทิศต่าง ๆ เป็นจำนวนชั่วโมง

- - - - - ความเร็วลมเฉลี่ยเป็น กม./ชม. ในทิศต่าง ๆ

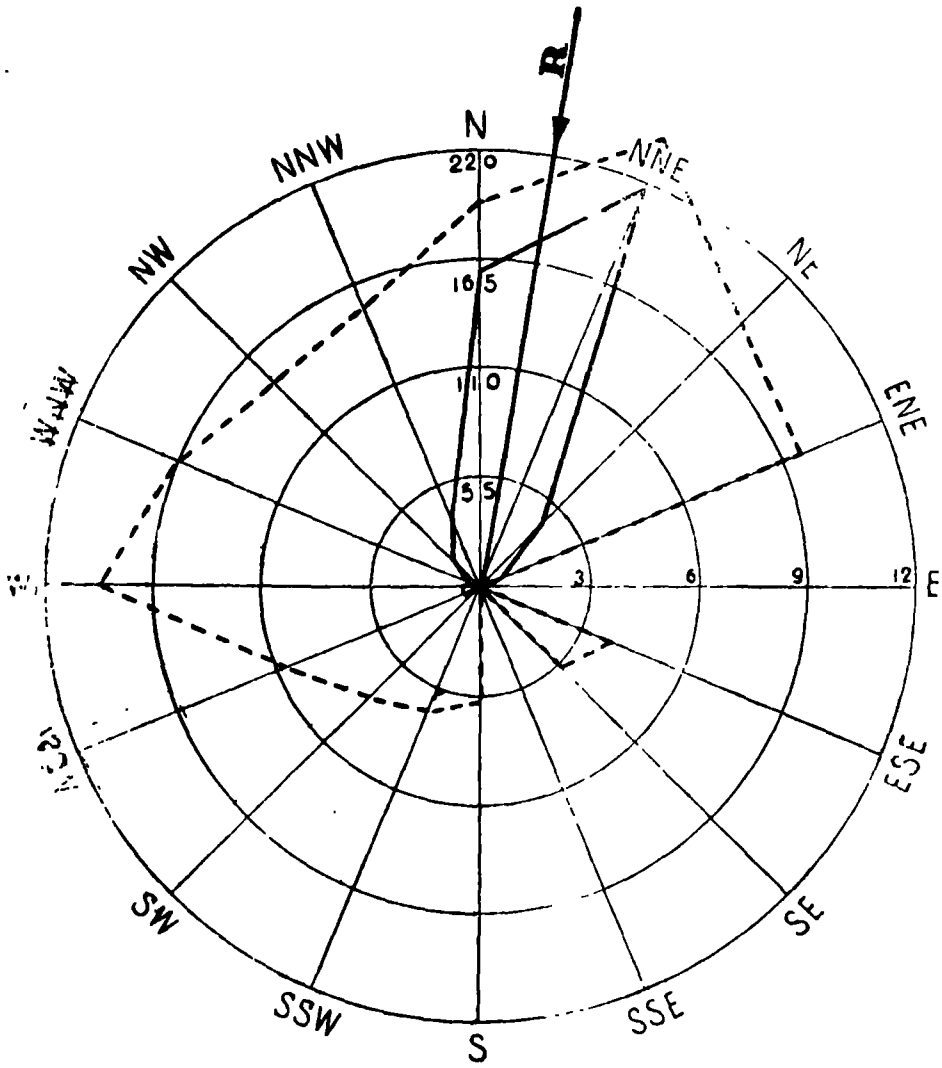

ผลสรุปการตรวจลมรายชั่วโมงของสถานี สัตหีบ

Wind-Rose of Sattahib

เดือน ธันวาคม ๒๔๙๓ ทิศร่วม (Resultant Direction) N 09° 39′E Desember 1950

ทิศ Direction		N	NNE	NE	ENE	E	ESE	SE	SSE	S	SSW	SW	WSW	W	WNW	NW	NNW	Cal
ความถี่	ชม. Hrs.	162	219	46	11		2	3		1	3	9	8	9	3	18	38	140
Frequency	%	24.1	32.6	6.8	1.6		0.3	0.5	-	0.1	0.5	1.3	1.2	1.3	0.5	2.7	5.7	20.8
ความเร็วรวม Distance Travelled	กม. Km.	1724.8	2909.6	475.2	105.6	-	8.0	9.6		3.2	11.2	38.4	46.4	94.8	27.2	144.0	316.4	-
ความเร็วเฉลี่ย Mean Velocity	กม./ชม. Km/hr.	10.6	13.3	10.3	9.6		4.0	3.2		3.2	3.7	4.3	5.8	10.5	9.1	8.0	8.3	-

เส้นความถี่ของลมในทิศต่าง ๆ เป็นจำนวนชั่วโมง

ความเร็วลมเฉลี่ยเป็น กม./ชม. ในทิศต่าง ๆ

หมายเหตุ มีผลการตรวจ ๖๗๒ ชั่วโมง

Note Observation for 672 hours only.

บัญชีรายการที่ตั้งสถานีตรวจอากาศชายทะเล

List of Coastal Meteorological Stations with their Geographical Positions

สถานี Station	ตำบลที่ของสถานี Geographical Positions แลต. น. Lat. N.			ลอง. อ. Long. E.			สูงเป็นเมตร Altitude in m.	หมายเหตุ Remarks
สันดอน San Don	13°	26'	31"	100°	36'	16"	19.0	
เกาะจวง Koh Chuang	12°	30'	56"	100°	57'	33"	150.0	
เกาะไผ่ Koh Phai	12°	55'	51"	100°	40'	25"	144.0	
แหลมสิงห์ Laem Sing	12°	28'	07"	102°	03'	43"	32.4	
เกาะปราบ Koh Prab	09°	13'	20"	99°	15'	25"	78.0	
หินสัมปะยื่อ Hin Sumpayue	13°	11'	55"	100°	48'	07"	11.3	
แหลมตาชี Laem Ta Chi	06°	57'	00"	101°	17'	36"	29.4	
เกาะทะเภาน้อย Koh Tapiu Noi	07°	49'	49"	98°	25'	37"	55.0	
ระยอง Ra Yong	12°	39'	37"	101°	16'	26"	18.5	
แหลมงอบ Laem Ngob	12°	10'	1"	102°	23'	46"	11.0	
หลังสวน Lang Suan	9°	56'	32"	99°	09'	45"	14.0	

สรุปผลการตรวจอุตุนิยมวิทยาของสถานีตรวจอากาศชายทะเล ประจำเดือน ธันวาคม พ.ศ. ๒๔๙๓

Summary of Meteorological Observations for Coastal Stations for month of December 1950

สถานี Station	จำนวนเมฆ Cloud Amount	ลมผิวพื้น Surface Wind								
		ทิศร่วม R.S. ๐๘๐๐	ความแน่ทิศ S.D. % ๐๘๐๐	ทิศร่วม R.S. ๑๓๐๐	ความแน่ทิศ S.D. % ๑๓๐๐	ทิศร่วม R.S. ๑๖๐๐	ความแน่ทิศ S.D. % ๑๖๐๐	ทิศลมที่พัดมากที่สุด Dominating Wind	กำลังลมเฉลี่ย Average force Bf. Scale	กำลังลมแรงที่สุด Maximum Force of Wind
สันดอน San Don	4.6	N 43°E	58	N 55°E	68	N 10°E	57	E	2.1	6
เกาะจวง Koh Chuang	2.3	N 35°E	92	N 30°E	53	N 2°W	62	NE	2.8	5
เกาะไผ่ Koh Phai	3.4	N 41°E	95	N 1°E	89	N 7°E	53	NE	3.7	7
แหลมสิงห์ Laem Sing	5.5	N	100	N	100	N	100	N	3.9	5
เกาะปราบ Koh Prab	4.4	N 61°E	41	N 27°E	73	N 40°E	81	NE	2.2	4
หินสัมปะยื่อ Hin Sumpayue	4.0	N36°E	77	N 41°E	95	N 21°E	74	NE	3.8	6
แหลมตาชี Laem Ta Chi	6.2	S 89°E	49	N 55°E	68	N 67°E	85	NE	3.4	6
เกาะตะเภาน้อย Koh Tapau Noi	5.1	N 71°E	59	N 83°E	79	N 68°E	35	E	2.1	5
ระยอง Ra Yong	4.1	N 36°E	89	N45°E	19	N 66°E	32	NE	1.5	4
แหลมงอบ Laem Ngob	2.0	N 15°E	92	N 27°E	73	N 23°E	92	NE	3.6	6
หลังสวน Lang Suan	5.0	N 63°W	44	N 45°E	93	N 50°E	86	NE	2.7	7

สรุปผลการตรวจอุตุนิยมวิทยาของสถานีชายทะเล ประจำเดือน ธันวาคม พ.ศ. ๒๔๙๓

Summary of Meteorological Observations for Coastal Stations for month of December 1950

สถานี Station	จำนวนวันที่มี Number of days with												หมายเหตุ Remarks
	ท้องฟ้าไม่มีเมฆ Cloudless Sky	ท้องฟ้ามีเมฆบางส่วน Partly Cloudy Sky	ท้องฟ้ามีเมฆมาก Cloudy Sky	ท้องฟ้ามีเมฆเต็ม Overcast	หมอก Fog	ฟ้าหรี่ Haze	ฟ้าแลบ Lightning	ฟ้าร้อง Thunder	ฝนลอง Drizzle	ฝน Rain	พายุฟ้าคนอง Thunder storm	พวยน้ำ Water Spout	
สันดอน San Don	--	20	8	3	13	13	--	--	--	1	--	--	
เกาะจวง Koh Chuang	--	22	9	--	2	14	1	--	1	--	--	--	
เกาะไผ่ Koh Phai	--	23	8	--	30	29	--	--	1	--	--	--	
แหลมสิงห์ Laem Sing	--	6	22	3	26	--	--	--	3	--	--	--	
เกาะปราบ Koh Prab	--	18	13	--	--	10	--	--	7	5	--	--	
หินสัมปะยอ Hin Sampayue	--	21	9	1	30	29	--	--	--	--	--	--	
แหลมตาชี Laem Ta Chi	--	1	30	--	1	9	--	1	13	10	--	--	
เกาะตะเภาน้อย Koh Tapau Noi	--	10	19	2	3	19	2	--	2	5	--	--	
ระยอง Ra Yong	--	19	12	--	--	23	--	--	--	--	--	--	
แหลมงอบ Laem Ngob	--	25	2	--	6	29	1	--	5	1	--	--	
หลังสวน Lang Suan	--	11	15	5	3	12	--	1	7	2	--	--	

สรุปผลการตรวจอุตุนิยมวิทยาของสถานีชายทะเล ประจำเดือน ธันวาคม พ.ศ. ๒๔๙๓ [illegible]

Summary of Meteorological Observations for Coastal Stations for month of December 1950 State of Sea and Swell

สถานี Station	จำนวนวันที่มี Number of days with									หมายเหตุ Remarks
	ทะเลราบ Calm Sea	ทะเลเรียบ Smooth Sea	คลื่นเล็กน้อย Slight Sea	คลื่นปานกลาง Moderate Sea	คลื่นจัด Rough Sea	คลื่นจัดมาก Very Rough Sea	คลื่นใหญ่ High Sea	คลื่นใหญ่มาก Very high Sea	คลื่นใต้น้ำ Swell	
สันดอน San Don	7	22	2	--	--	--	--	--	11	
เกาะจวง Koh Chuang	--	28	3	--	--	--	--	--	19	
เกาะไผ่ Koh Phai	--	10	11	8	2	-	--	--	30	
แหลมสิงห์ Laem Sing	19	12	--	--	--	--	--	--	4	
เกาะปราบ Koh Prab	--	8	20	3	--	--	--	--	31	
หินสัมปะยื่อ Hin Sumpayue	--	12	9	6	4	--	--	--	31	
แหลมตาชี Laem Ta Chi	--	--	2	17	8	1	--	--	31	
เกาะทะเภาน้อย Koh Tapau Noi	1	20	10	--	--	--	--	--	27	
ระยอง Ra Yong	--	31	--	--	--	--	--	--	--	
แหลมงอบ Laem Ngob	--	11	17	3	--	--	--	--	--	
หลังสวน Lang Suan	2	20	3	5	1	--	--	--	21	