PAŃSTWOWY INSTYTUT
HYDROLOGICZNO-METEOROLOGICZNY
WARSZAWA

LIBRARY
APR 2000
National Oceanic &
Atmospheric Administration
U.S. Dept. of Commerce

1 Kwiec 1967

QC
925.4
.P7
B58
Kwiec - Gru
1962

BIULETYN SYNOPTYCZNY

Legenda

Izolinie:

- na mapach synop. dolnych izobary co 5 mb.
- „ „ topografii barycznej izohipsy co 4 dkm.
- „ „ „ „ izotermy co 4° C
- „ „ tendencji ciśnienia izalobary co 1 mb/3 godz.

Układy ciśnienia:

W — wyż
N — niż

Masy powietrza:

PP	powietrze polarne	m	morskie
PA	„ arktyczne	k	kontynentalne
PZ	„ zwrotnikowe	c	ciepłe
		s	stare

Fronty:

linia czerwona	front ciepły
„ niebieska	„ chłodny
„ fioletowa	„ zokludowany
„ naprzemian czerwona i niebieska	„ stacjonarny

Meteory:

- mzawka
- deszcz
- śnieg
- grad
- opady przelotne
- obszar jednostajnych opadów deszczu
- „ „ „ śniegu
- mgła
- burza
- błyskawica
- zamieć śnieżna

Wielkość zachmurzenia (N):

○	niebo bezchmurne	
	1/10	pokrycia nieba
	2/10 – 3/10	„ „
	4/10	„ „
	5/10	„ „
	6/10	„ „
	7/10 – 8/10	„ „
	9/10	„ „
●	10/10	„ „
⊗	niebo niewidoczne	

Chmury (C):

	Cirrus	0
	Cirrocumulus	1
	Cirrostratus	2
	Altocumulus	3
	Altostratus	4
	Nimbostratus	5
	Stratocumulus	6
	Stratus	7
	Cumulus	8
	Cumulonimbus	9

Wiatr.

- 1/2 m/sek
- 1 m/sek
- 2½ m/sek
- 5 m/sek

N, NE, E, SE, S, SW, W, NW

Rozmieszczenie danych:

Temp. powietrza → T
pogoda bieżąca → W
kierunek i prędkość wiatru
C ← chmury (0–5)
N ← wielkość zachmurzenia ogólnego
C ← chmury (6–9)

National Oceanic and Atmospheric Administration

Environmental Data Rescue Program

ERRATA NOTICE

One or more conditions of the original document may affect the quality of the image, such as:

Discolored pages
Faded or light ink
Binding intrudes into the text

This document has been imaged through the NOAA Environmental Data Rescue Program. To view the original document, please contact the NOAA Central Library in Silver Spring, MD at (301) 713-2607 x124 or www.reference@nodc.noaa.gov.

Information Manufacturing Corporation
Imaging Subcontractor
Rocket Center, West Virginia
September 14, 1999

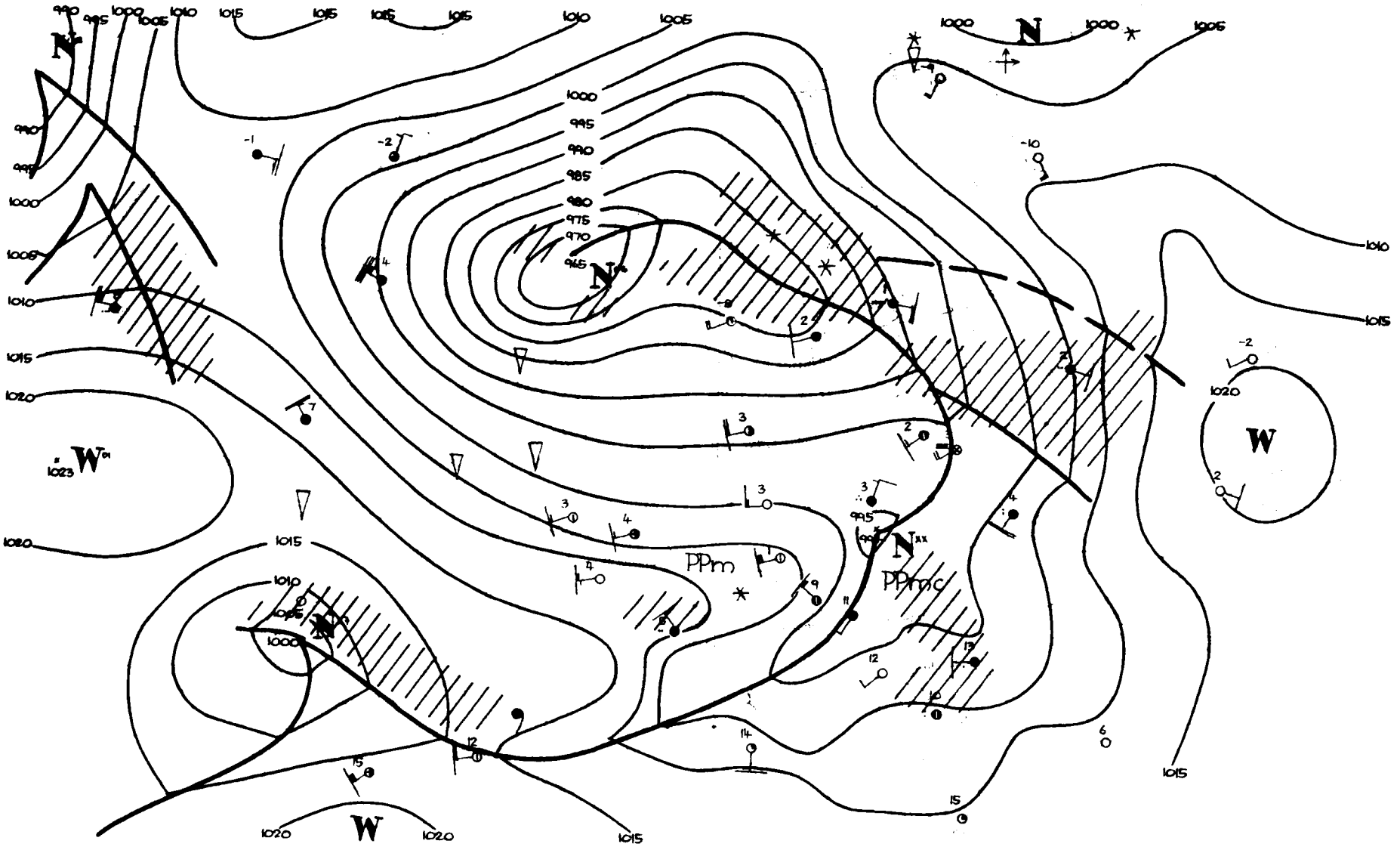

00 1 IV 62

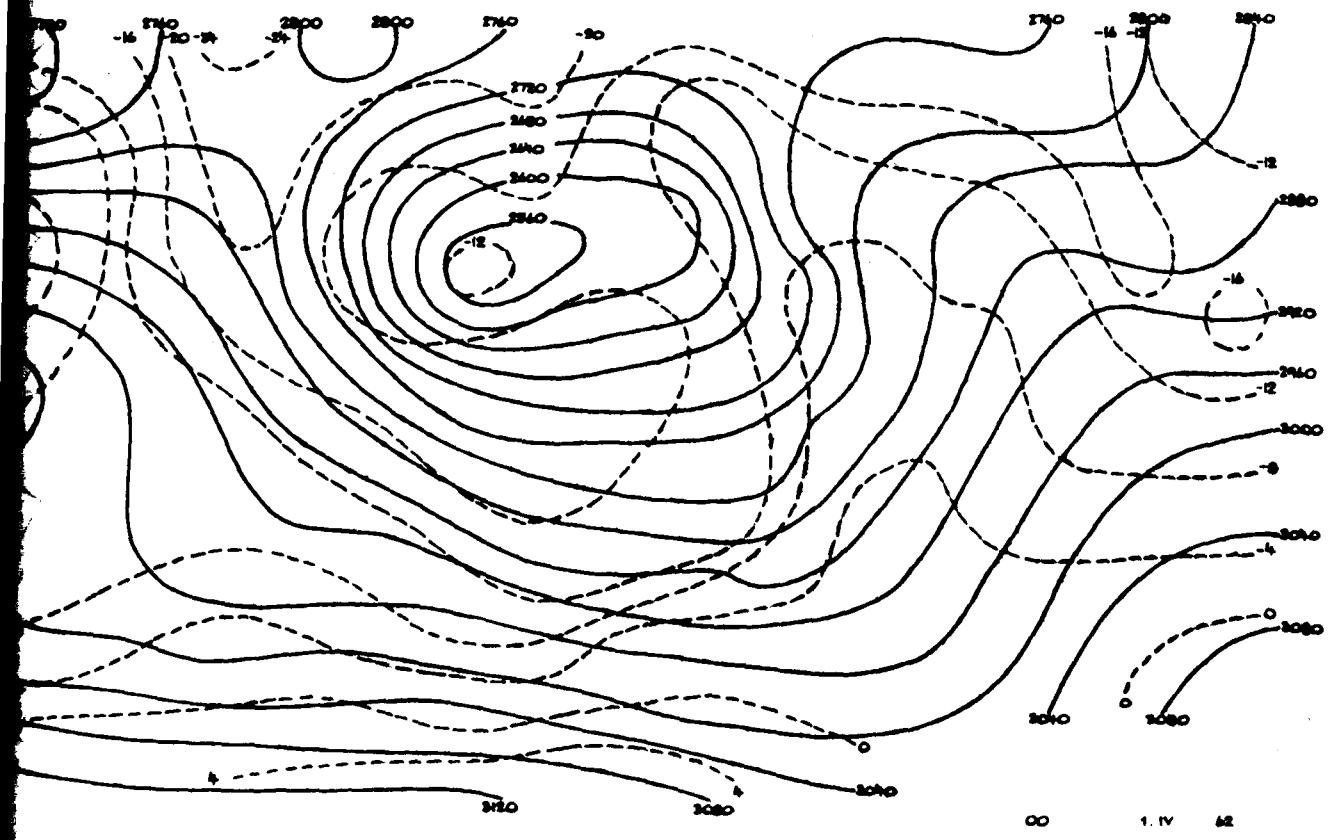
00 1. IV 62

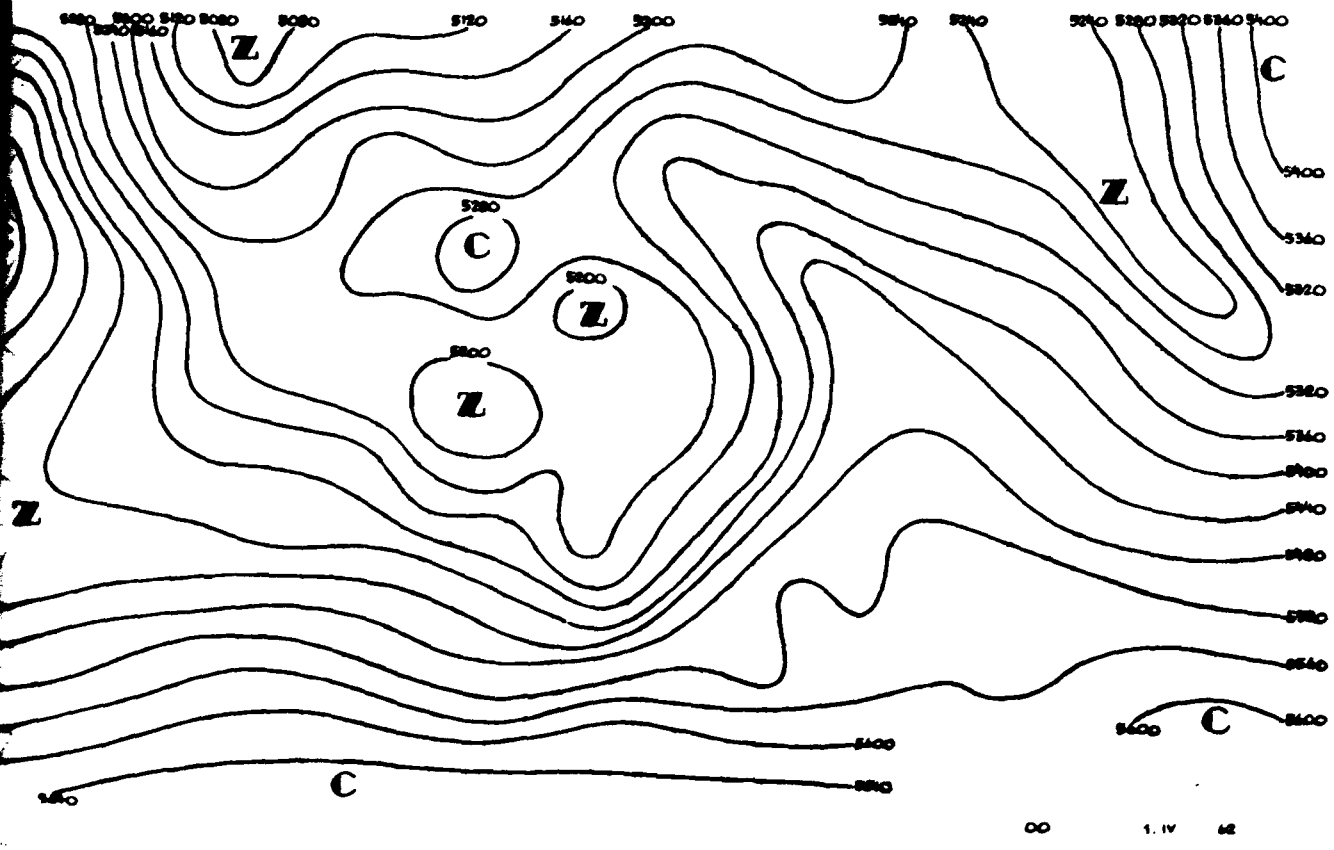
00 1. IV 62

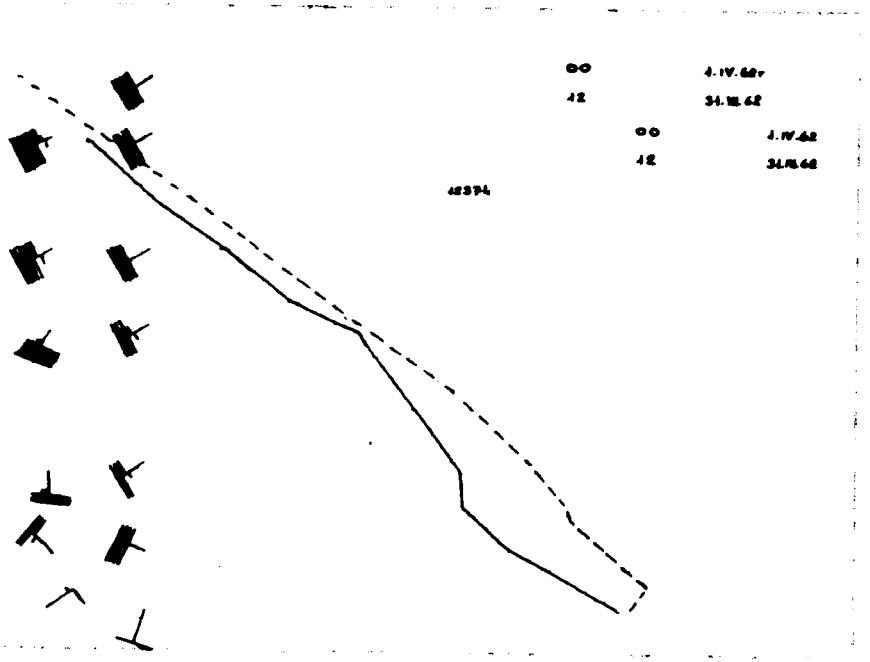
00
12
00
12

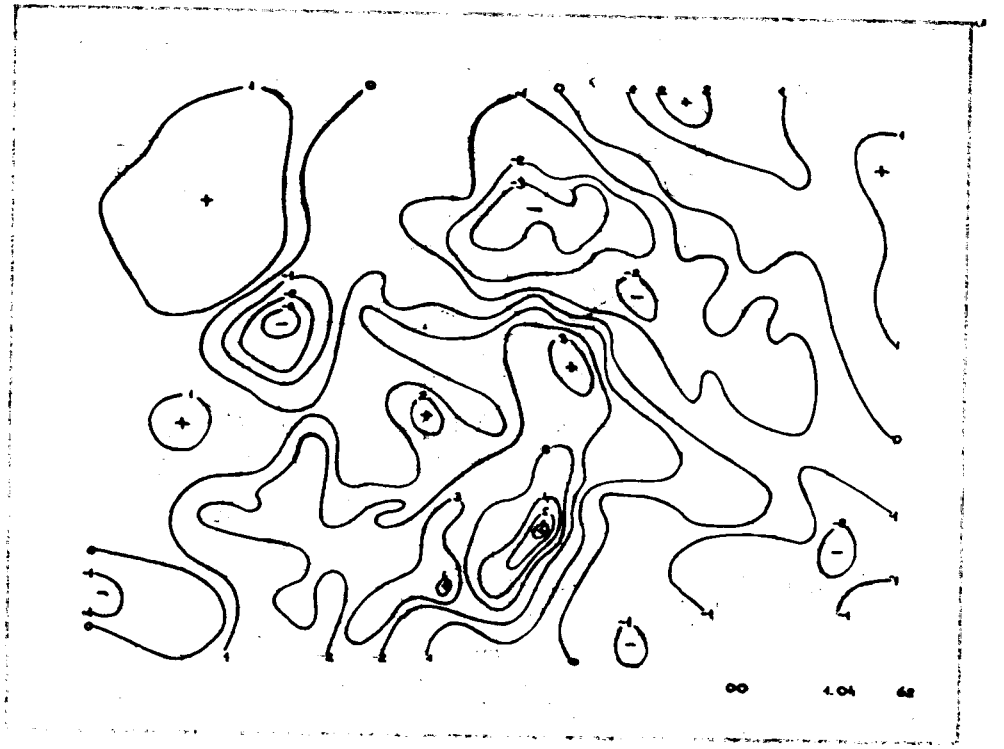
00
12

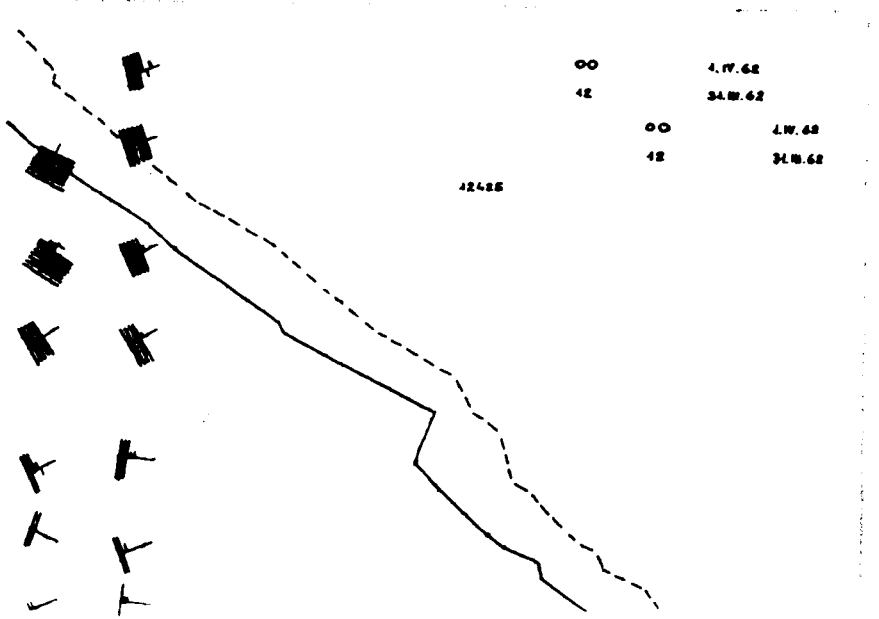
00
12
00
12

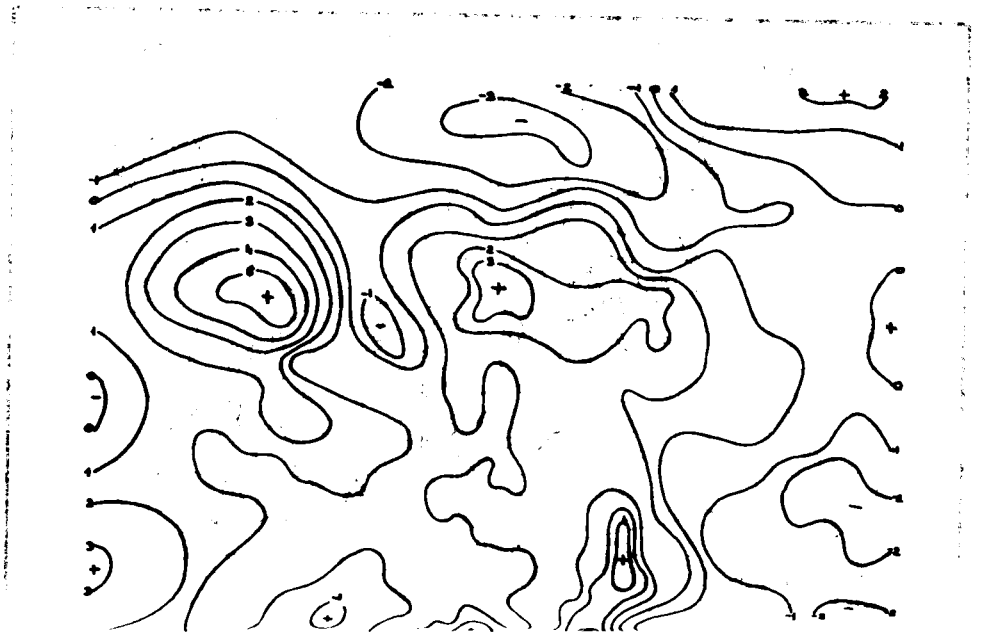

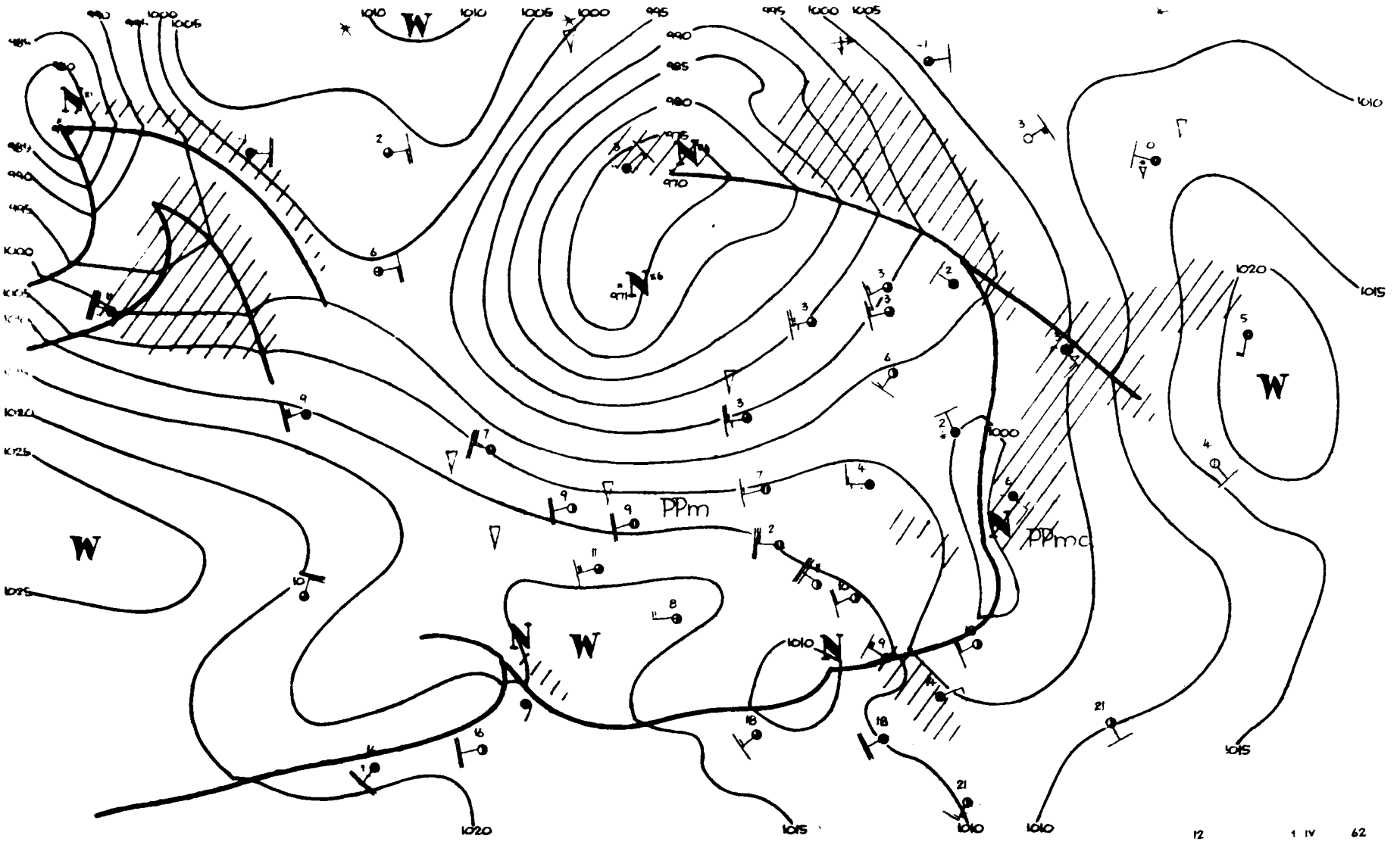

12 1 IV 62

Dane synoptyczne z Polski w dniu 1.IV.1962r.

SYNOP z godz.00 GMT.

150	62202	65011	97004	3563X	51224
185	72201	96101	97802	755XX	50224
205	02203	65021	98203	00900	51223
250	80000	97216	98904	863XX	02221
295	80000	96101	97601	855XX	01211
330	22703	60011	99804	25600	01325
375	80103	40638	99803	6732X	02334
425	82203	56106	00904	856XX	04230
465	83605	56618	99603	6732X	02233
560	83106	58636	00104	874XX	04258
695	02201	60021	96109	00900	07708
105	02003	97020	97302	00900	51222
235	02901	97021	98202	00900	51215
270	82701	96611	99002	7742X	01230
310	02503	60021	99803	00900	51225
495	70702	96102	96204	755XX	04701
510	02912	98388	19856	00900	56227
570	82003	58806	94507	893XX	05303
575	81801	60801	97009	6942X	06212
650	92208	00684	82000	9XXXX	00304

SYNOP z godz.12 GMT.

150	71803	65031	02906	1157X	50213
185	22001	97021	03506	15501	03212
205	62707	70018	03206	635XX	00210
250	72504	97217	05604	725XX	02226
295	82703	97022	05005	854XX	04217
330	62708	60257	06006	634XX	50003
375	82704	58802	06404	833XX	03314
425	62709	80801	08705	6956X	02216
465	52709	60036	06306	52400	03216
560	52907	65018	09106	52500	52215
695	82705	60025	07904	6742X	01226
105	52207	98251	02006	52600	50106
235	62205	97277	04304	655XX	01210
270	82502	96212	04403	874XX	01212
310	62708	60256	05806	39463	00311
495	82505	97016	07204	4547X	03221
510	72720	98704	21456	75XXX	57205
570	52707	62256	07904	31401	02213
575	83606	60956	08604	6942X	02312
650	72909	60874	87258	78XXX	58318

TEMP Legionowo, godz.00 GMT.

12374	00529	85278	52547	03313	70796	58591	01816	50535	68718	02226	40696	82849	02328	30892
96984	02334	11100	70857	23041	55555	00985	08077	11950	05032	22800	55561	33766	57585	44700
58591	55552	60652	66455	75768	77357	88908	66666	985XX	00403	820XX	03216	754XX	01903	737XX
01708	436XX	02233	391XX	02327	316XX	02341	300XX	02334	01010	8082X				

TEMP Wrocław, godz.00 GMT.

12425	00506	85299	53539	03110	70803	62629	02514	50528	77901	02425	40685	88011	02139	02140
11100	90755	21045	55555	00985	04032	11908	00000	22877	50509	33820	56565	44736	60609	55695
63631	66611	71742	77494	77914	88375	90037	99285	05162	66666	985XX	02602	900XX	02208	820XX
03212	631XX	631XX	02415	362XX	02145	285XX	02140	01010	856XX					

Przebieg pogody w Polsce w dniu 1.IV.1962r.

Początkowo w części północno-zachodniej zachmurzenie było niewielkie lub bezchmurnie. Na pozostałym obszarze zachmurzenie było duże i padał deszcz. W godzinach późniejszych w całym kraju zachmurzenie było zmienne z przelotnymi opadami, a w Tarnowie wystąpiła burza. Temperatura minimalna wahała się od -3°C w Chojnicach do 4°C w Nowym Sączu, a maksymalna od 4°C w Chełmie, Suwałkach i Terespolu do 10°C w Szczecinie i Opolu. Wiatry były słabe i umiarkowane z kierunków zachodnich, tylko na początku okresu w części południowo-wschodniej wiatry były wschodnie i południowo-wschodnie.

2 Kwiec 1967

PAŃSTWOWY INSTYTUT
OLOGICZNO-METEOROLOGICZNY
WARSZAWA

BIULETYN SYNOPTYCZNY

Legenda

Izolinie:

- na mapach synop. dolnych izobary co 5 mb.
- „ „ topografii barycznej izohipsy co 4 dkm.
- „ „ „ „ izotermy co 4° C
- „ „ tendencji ciśnienia izalobary co 1 mb/3 godz.

Układy ciśnienia:

W — wyż
N — niż

Masy powietrza:

PP	powietrze polarne	**m**	morskie
PA	„ arktyczne	**k**	kontynentalne
PZ	„ zwrotnikowe	**c**	ciepłe
		s	stare

Fronty:

linia czerwona	front ciepły
„ niebieska	„ chłodny
„ fioletowa	„ zokludowany
„ naprzemian czerwona i niebieska	„ stacjonarny

Meteory:

- mżawka
- deszcz
- śnieg
- grad
- opady przelotne
- obszar jednostajnych opadów deszczu
- „ „ „ śniegu
- mgła
- burza
- błyskawica
- zamieć śnieżna

Wielkość zachmurzenia (N):

	niebo bezchmurne	
	1/10	pokrycia nieba
	2/10 – 3/10	„ „
	4/10	„ „
	5/10	„ „
	6/10	„ „
	7/10 – 8/10	„ „
	9/10	„ „
	10/10	„ „
	niebo niewidoczne	

Chmury (C):

	Cirrus	0
	Cirrocumulus	1
	Cirrostratus	2
	Altocumulus	3
	Altostratus	4
	Nimbostratus	5
	Stratocumulus	6
	Stratus	7
	Cumulus	8
	Cumulonimbus	9

Wiatr.

- 1/2 m/sek
- 1 m/sek
- 2½ m/sek
- 5 m/sek

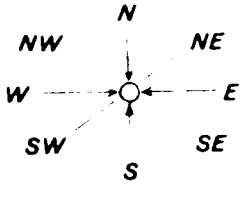

Rozmieszczenie danych:

Temp. powietrza → **T**
pogoda bieżąca → **W**
kierunek i prędkość wiatru
C ← chmury (0–5)
N ← wielkość zachmurzenia ogólnego
C chmury (6–9)

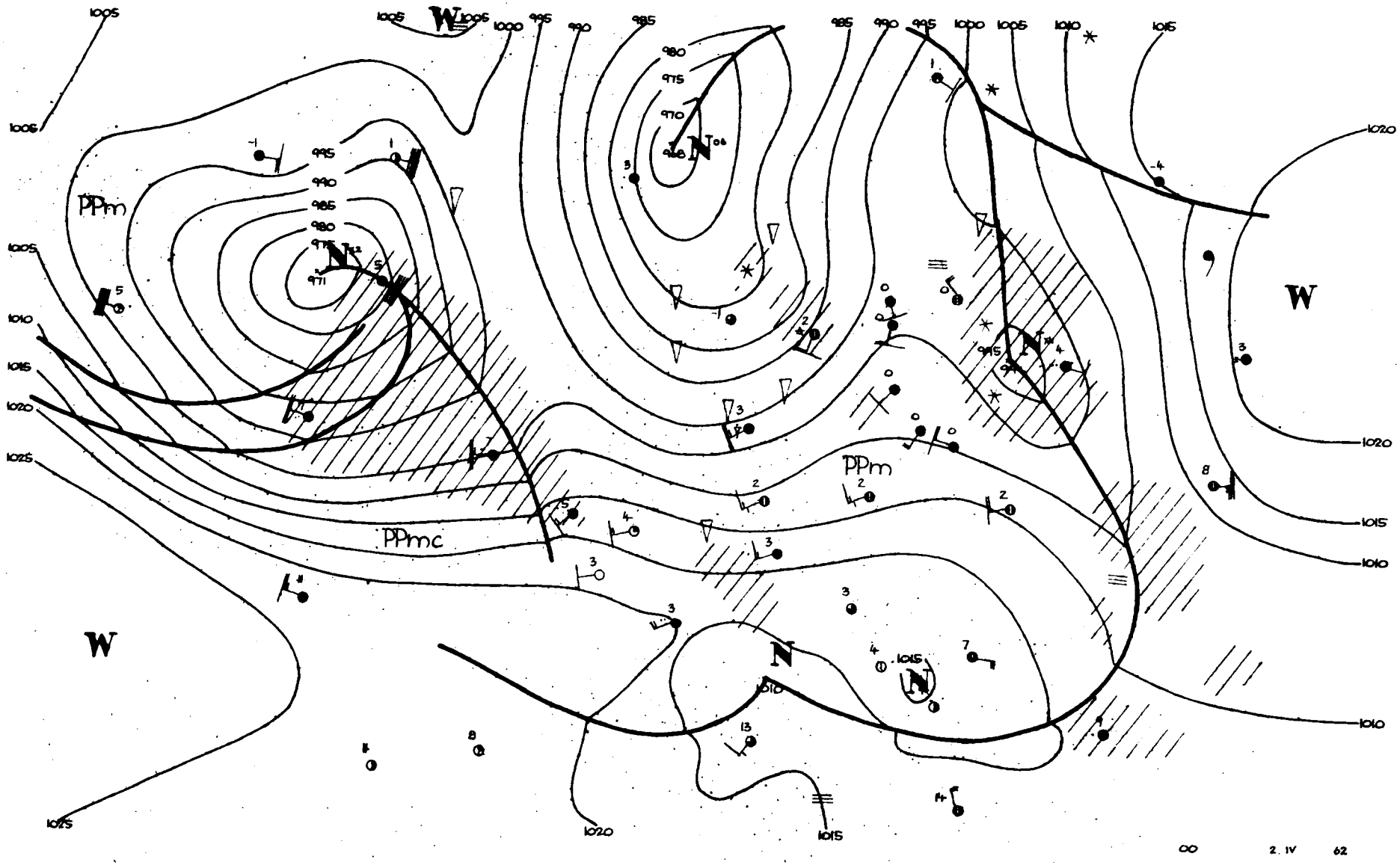
PPm
PPmc
PPm
W
W
N
N
N
N
N
00
2. IV
62

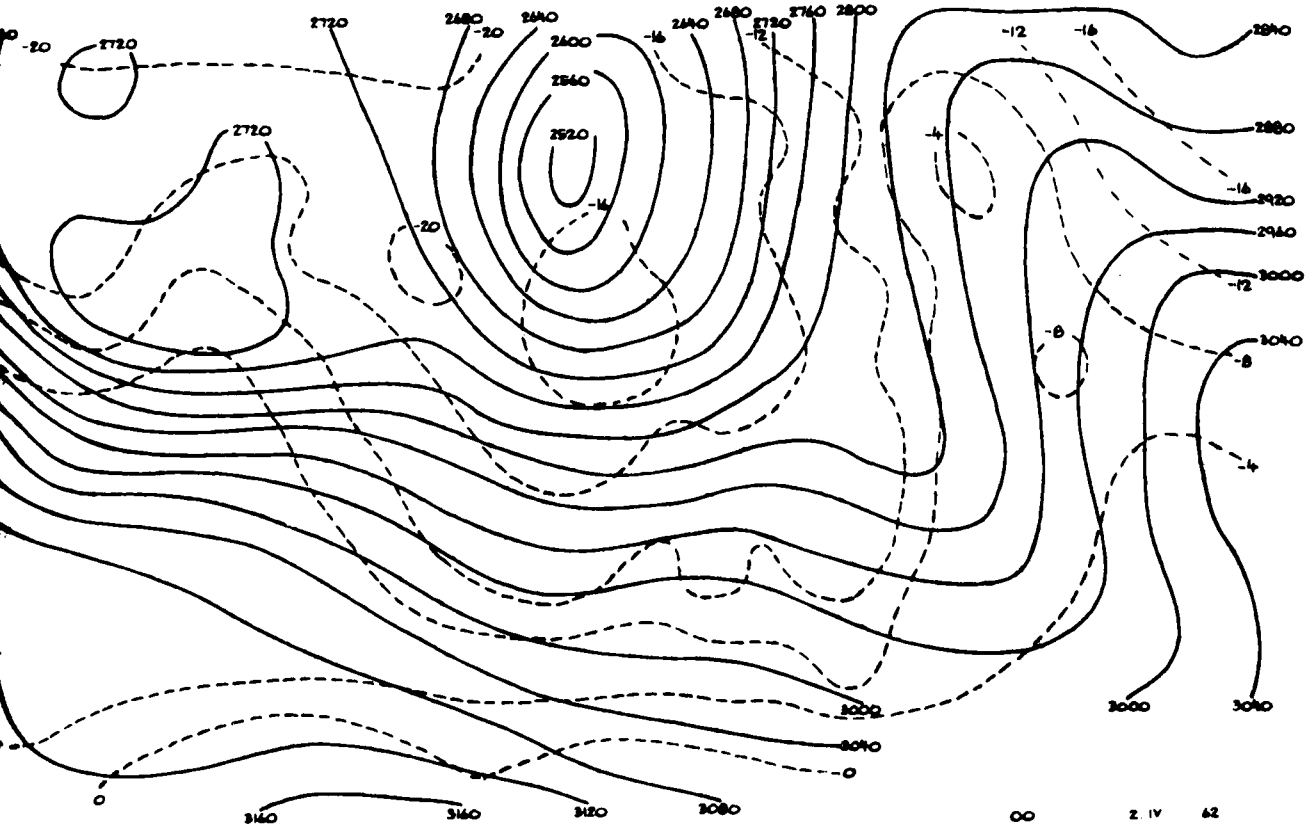
2720
2680
2640
2600
2560
2520
2760
2800
2840
2880
2920
2960
3000
3040
3120
3160
3080
-20
-16
-12
-8
-4
0
00
2. IV 62

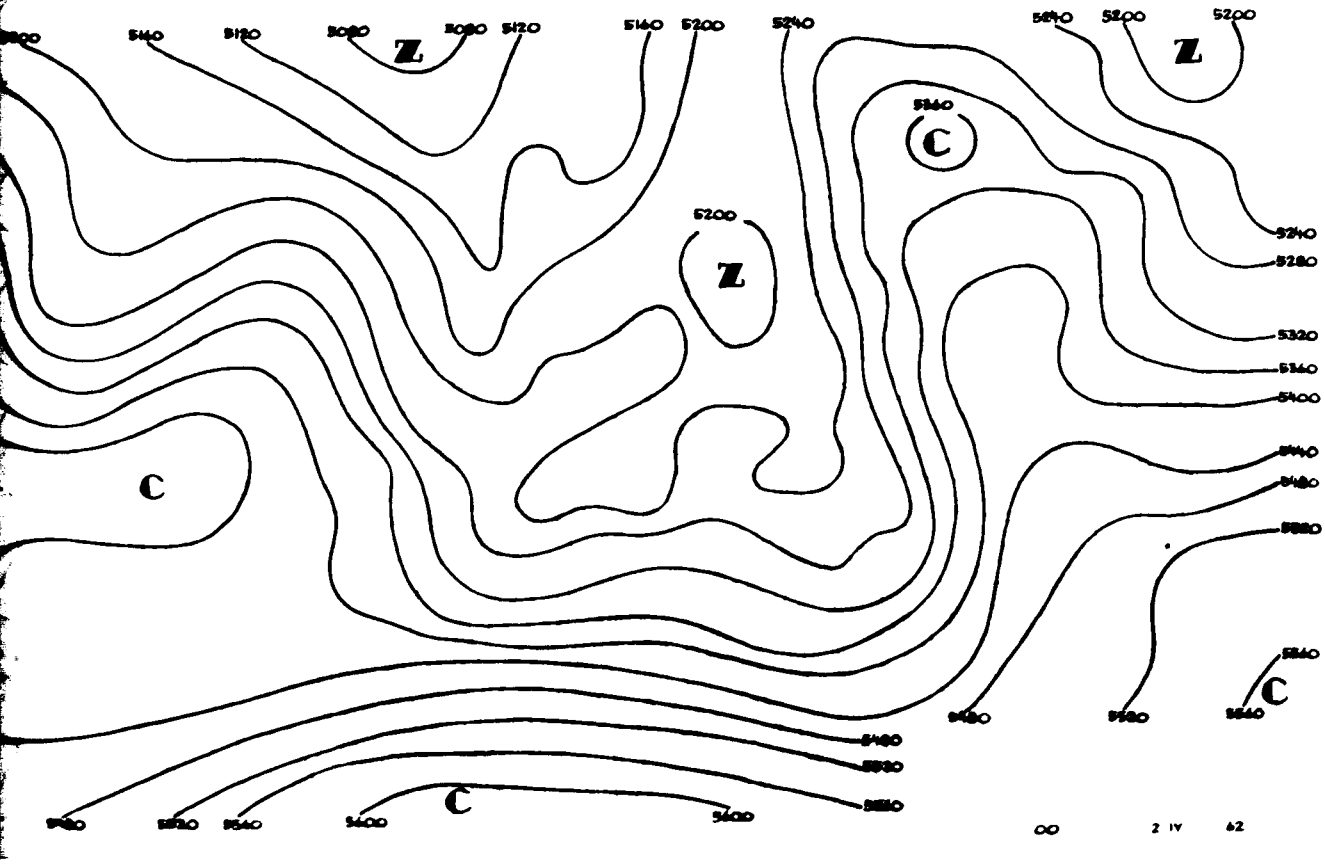
5160
5120
5080
5200
5240
5280
5320
5360
5400
5440
5480
5520
5560
5600
Z
C
00
2 IV 62

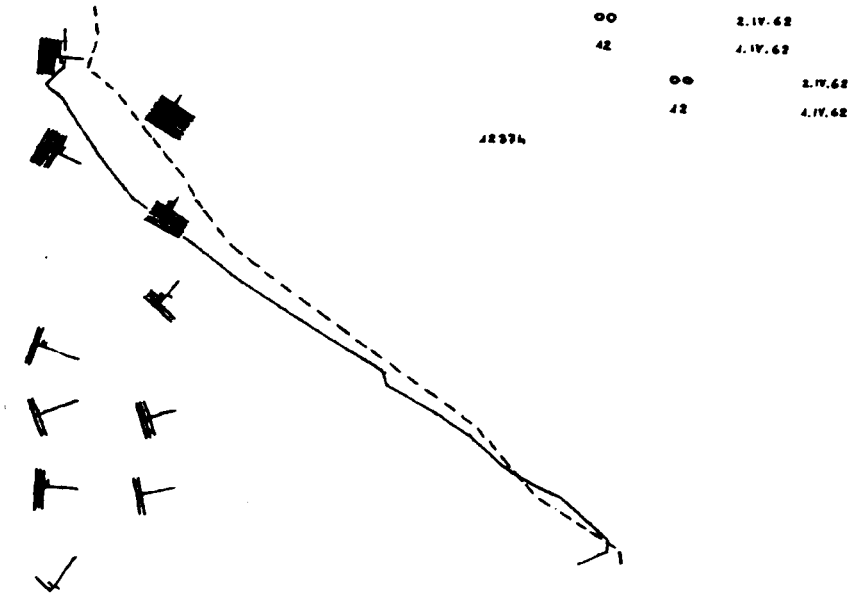
00 2.IV.62
42 4.IV.62
00 2.IV.62
42 4.IV.62
42374


00 2.IV 42

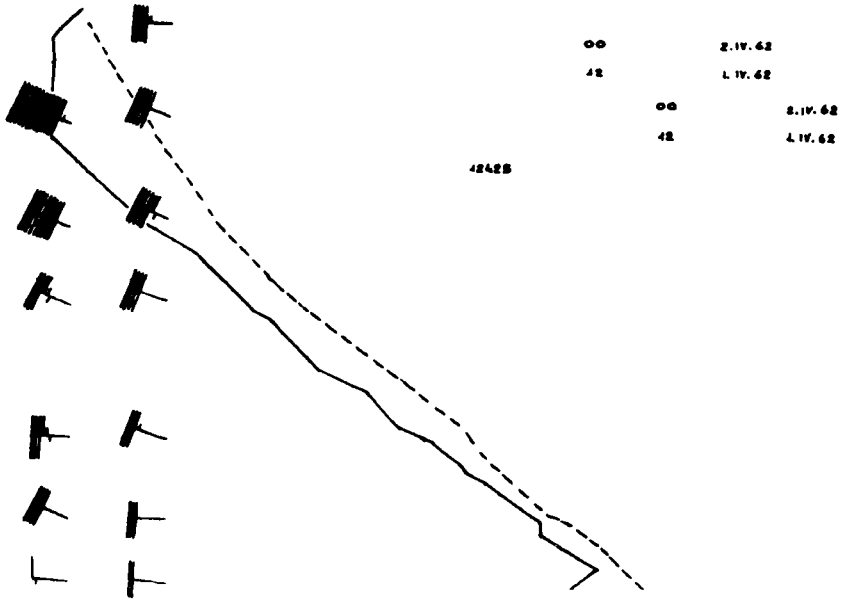
00 2.IV.62
42 4.IV.62
00 2.IV.62
42 4.IV.62
42425

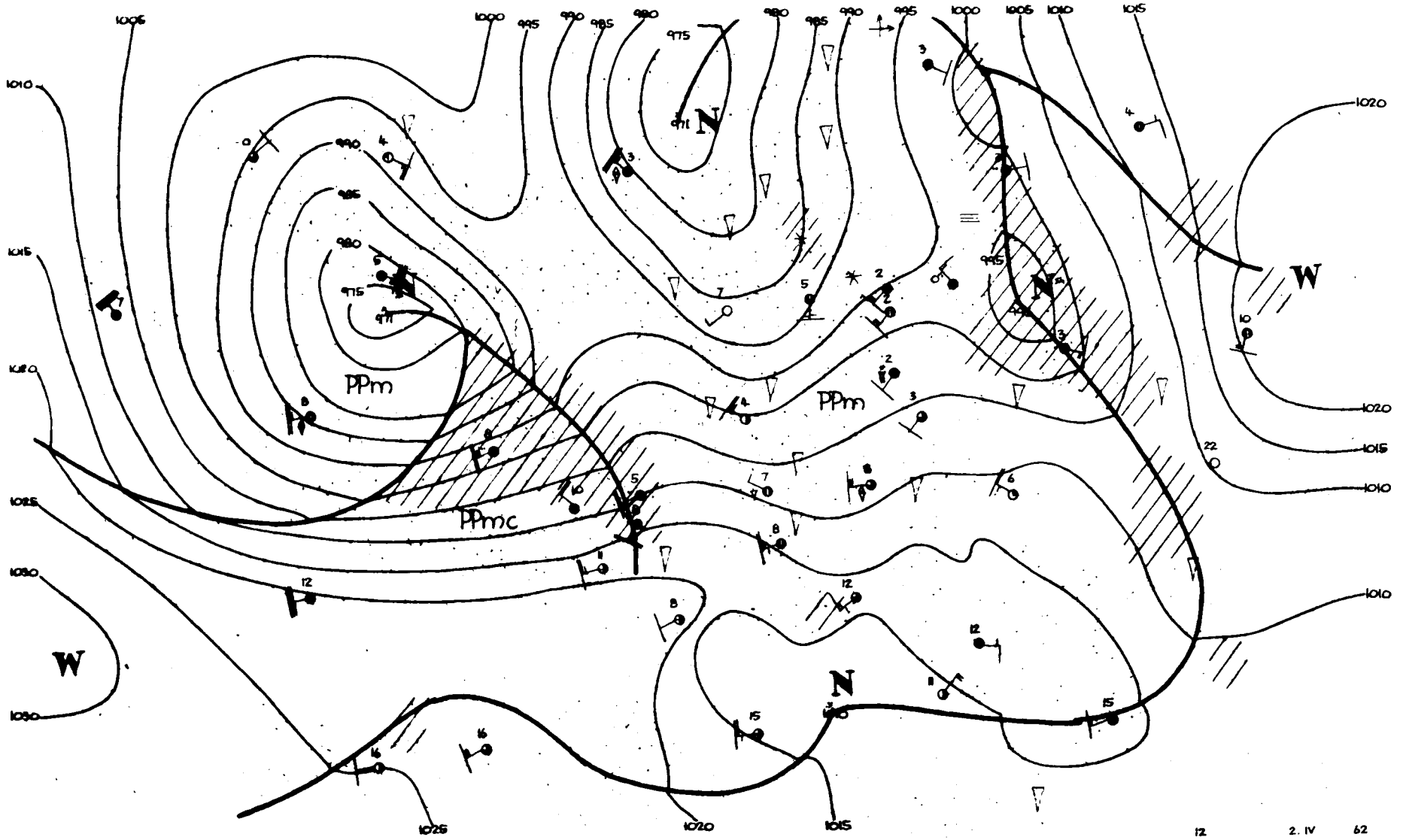

PPm
PPm
PPmc
N
N
N
W
W
1000
995
990
985
980
975
971
1005
1010
1015
1020
1025
1030
12
2. IV
62

Dane synoptyczne z Polski w dniu 2.IV.1962r.

SYNOP z godz.00 GMT.

150	72505	65261	03902	734XX	00301
185	00000	96100	05051	00900	53705
205	02206	70021	04902	00900	01703
250	82902	97021	07102	855XX	01202
295	60000	97021	07150	653XX	51705
330	72205	58108	09002	754XX	02107
375	22304	65038	08802	00905	51705
425	03401	70020	10202	00900	51500
465	42205	60011	09402	45500	50602
560	02505	60011	12502	00900	53602
695	00000	60020	12501	00900	51400
105	72207	98038	03901	755XX	00002
235	62506	97028	05701	655XX	51102
270	82204	97031	06402	855XX	50710
310	02204	56108	07602	00900	02803
495	02501	97020	10800	00900	50801
510	52525	98414	25256	55X00	57702
570	00000	60020	11400	00900	51803
575	00000	65021	12801	00900	52802
650	42713	88383	90259	48400	60201

SYNOP z godz.12 GMT.

150	52210	70031	04308	41502	51307
185	32206	98011	06105	21501	00103
205	72707	70272	06108	784XX	01110
250	52506	97012	07608	52500	01400
295	82505	97012	09104	854XX	52305
330	72208	62032	08908	69501	01202
375	62707	70251	09608	5354X	02400
425	62210	62812	10509	634XX	02103
465	72512	65252	09508	725XX	00301
560	62210	70012	12408	42508	50205
695	72206	70031	12410	28508	52701
105	72208	98258	04806	795XX	00212
235	72709	97251	06105	735XX	01207
270	62204	97022	07806	52401	00201
310	72908	60258	09405	794XX	02217
495	62205	97021	10808	22508	01606
510	92525	90737	26555	9XXXX	55400
570	72505	80021	10608	734XX	52701
575	73208	98152	12111	52608	52702
650	62507	82853	91257	68XXX	57105

TEMP Legionowo, godz.00 GMT.

12374	23061	85368	51562	02716	70890	63713	02711	50534	83926	02819	40687	94026	02924	30876
02XX0	02731	11100	90775	28031	11122	91285	03XX8	55555	00996	01501	11970	04021	22943	04021
33876	51553	44850	51562	55732	60690	66650	68775	77630	68775	88500	83926	99390	95044	94250
02XX0	66666	28503	27002	24002	66666	996XX	02204	842XX	02716	683XX	02610	615XX	02812	357XX
02831	264XX	02728	01010	00900										

TEMP Wrocław, godz.00 GMT.

12425	23076	85383	51557	02820	70894	63676	02719	50536	81881	02819	40690	92991	02845	30880
02101	02866	20143	99082	02616	11100	90860	28075	11122	86309	02091	55555	00995	01017	11956
04006	22868	51549	33850	51557	44775	57612	55753	59636	66708	62674	77676	66693	88626	69744
99587	74805	11517	79869	22432	87957	33393	93001	44309	02082	98250	02110	66234	02110	77212
99082	88200	99082	66666	995XX	02702	310XX	02875	200XX	02616	01010	00900			

Przebieg pogody w Polsce w dniu 2.IV.1962r.

Po nocnych rozpogodzeniach w ciągu dnia wieczorem i w końcu okresu było zachmurzenie o charakterze zmiennym z lokalnymi i przelotnymi opadami głównie w postaci deszczu. W dzielnicach południowo-zachodnich [illegible] w Nowym Sączu i Muszynie do +2° [illegible]

Druk PPWK — W-wa Solec 18. Zam. 1398/74/75/B/61 — 26.VI.61 — Y 48144 — 98000 — 61.36 mapowy 100 g

-3 Kwiec 1967

ŃSTWOWY INSTYTUT
OGICZNO-METEOROLOGICZNY
WARSZAWA

BIULETYN SYNOPTYCZNY

Legenda

Izolinie:

- na mapach synop. dolnych izobary co 5 mb.
- „ „ topografii barycznej izohipsy co 4 dkm.
- „ „ „ „ izotermy co 4° C
- „ „ tendencji ciśnienia izalobary co 1 mb/3 godz.

Układy ciśnienia:

W — wyż
N — niż

Masy powietrza:

P	powietrze polarne	m	morskie
A	„ arktyczne	k	kontynentalne
Z	„ zwrotnikowe	c	ciepłe
		s	stare

Fronty:

linia czerwona	front ciepły
„ niebieska	„ chłodny
„ fioletowa	„ zokludowany
„ naprzemian czerwona i niebieska	„ stacjonarny

Meteory:

- mżawka
- deszcz
- śnieg
- grad
- opady przelotne

- obszar jednostajnych opadów deszczu
- „ „ „ śniegu
- mgła
- burza
- błyskawica
- zamieć śnieżna

Wielkość zachmurzenia (N):

niebo bezchmurne	
1/10	pokrycia nieba
2/10–3/10	„ „
4/10	„ „
5/10	„ „
6/10	„ „
7/10–8/10	„ „
9/10	„ „
10/10	„ „
niebo niewidoczne	

Chmury (C):

	Cirrus	0
	Cirrocumulus	1
	Cirrostratus	2
	Altocumulus	3
	Altostratus	4
	Nimbostratus	5
	Stratocumulus	6
	Stratus	7
	Cumulus	8
	Cumulonimbus	9

Wiatr.

- 1/2 m/sek
- 1 m/sek
- 2½ m/sek
- 5 m/sek

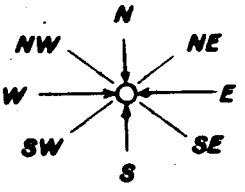

Rozmieszczenie danych:

Temp. powietrza → T
pogoda bieżąca → W
kierunek i prędkość wiatru

C ← chmury (0–5)
(N) ← wielkość zachmurzenia ogólnego
C ← chmury (6–9)

Wzór Nr VL30

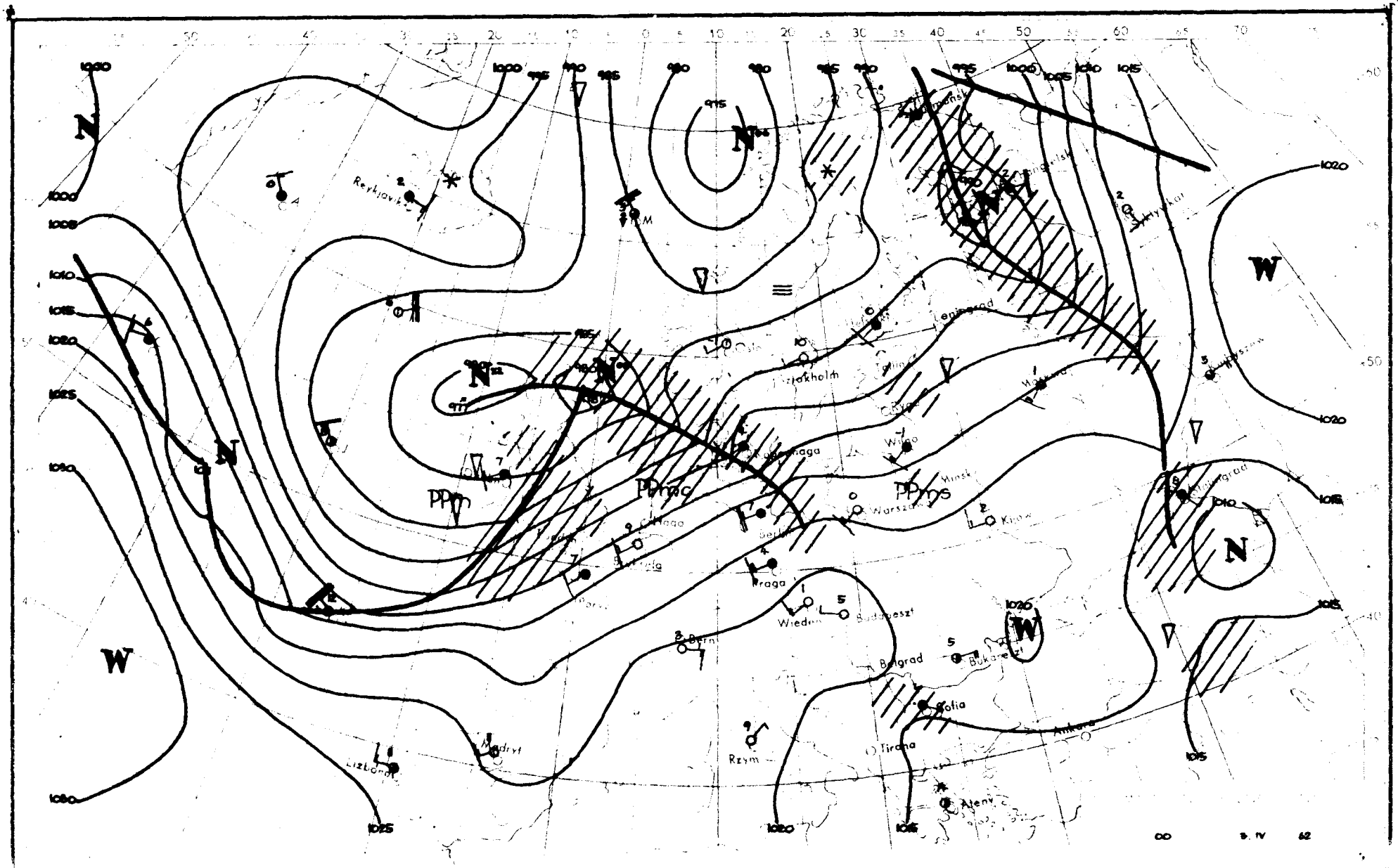

Reykjavik
Leningrad
Sztokholm
Kopenhaga
Wilno
Minsk
Warszawa
Kijów
Praga
Wiedeń
Budapeszt
Belgrad
Bukareszt
Sofia
Tirana
Ankara
Rzym
Madryt
Lizbona
Ateny
Berlin
Paryż
Bern
Moskwa
Kujbyszew
Stalingrad
N
W
PPm
PPmc
PPms
00
3. IV
62

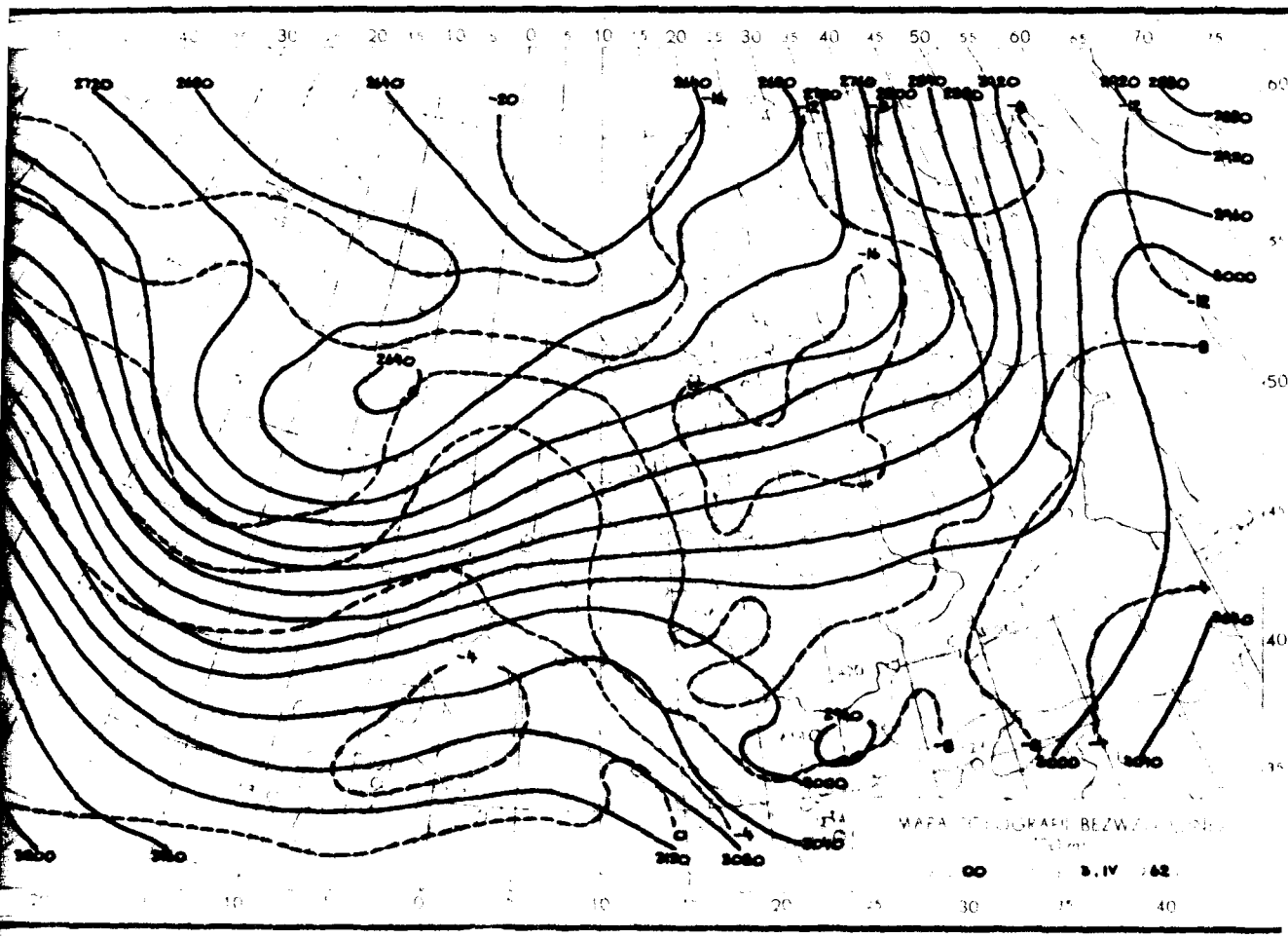
00
3.IV

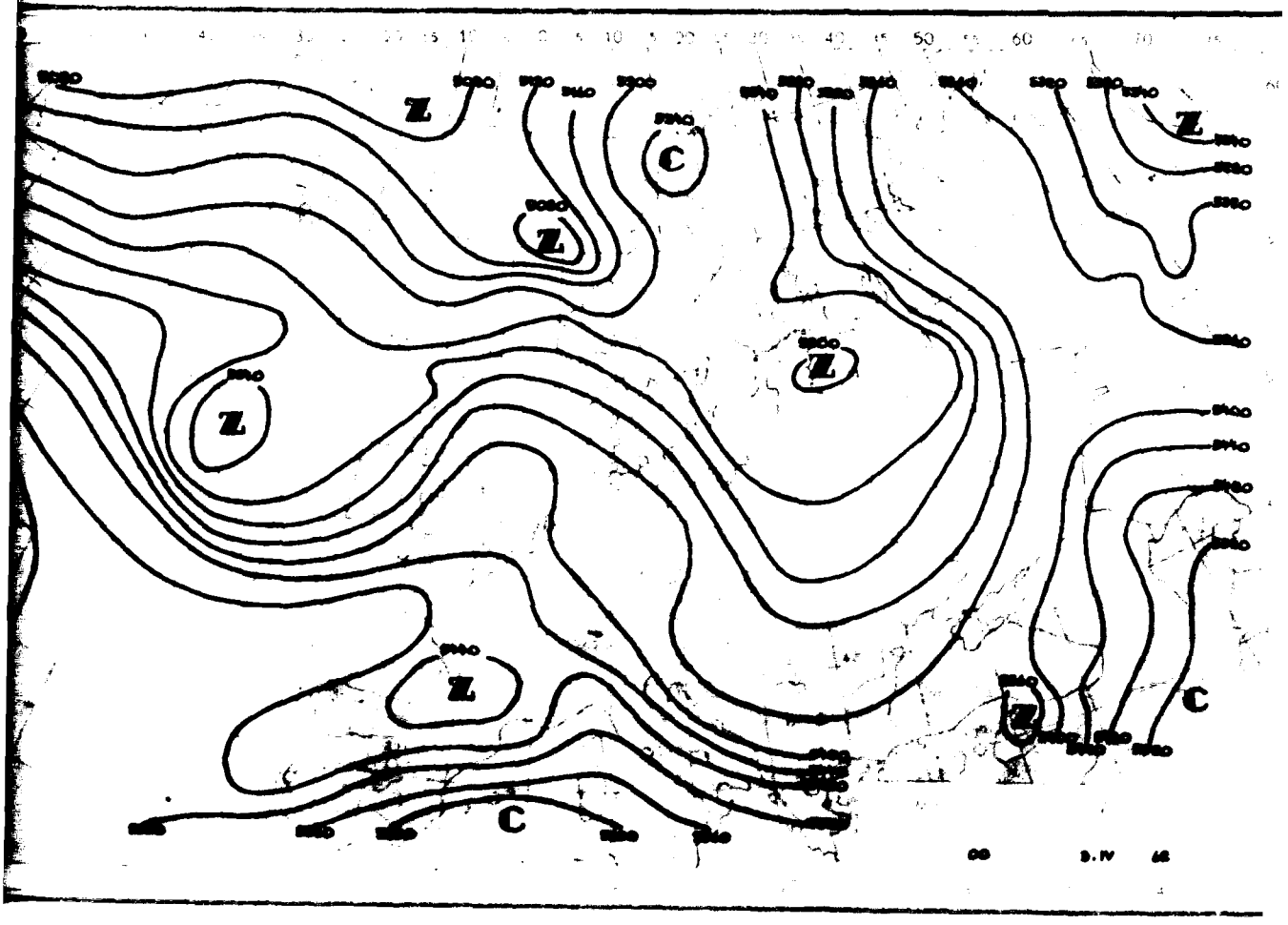
00
3.IV

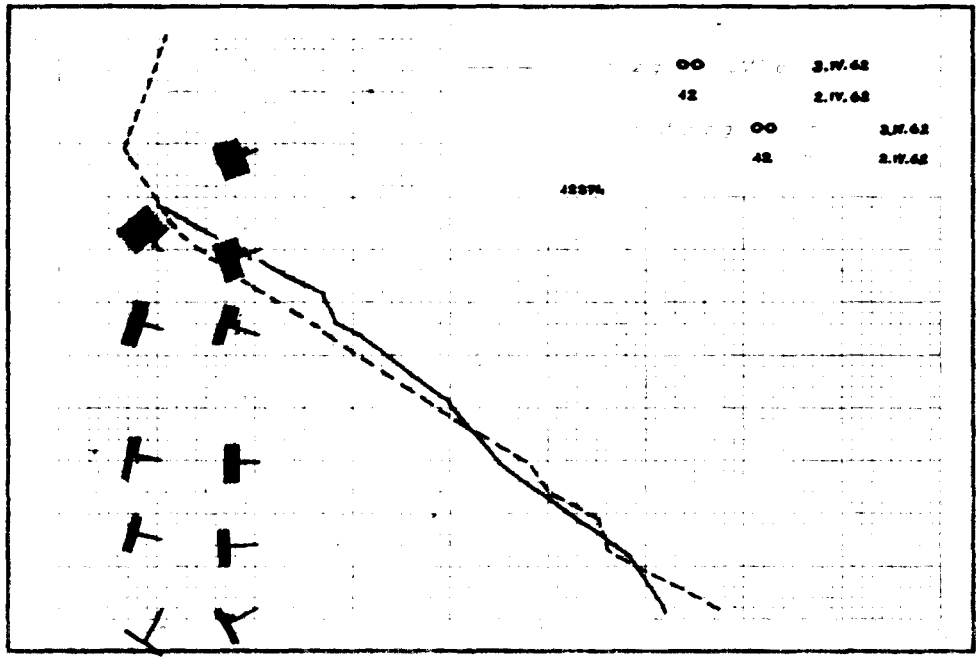
00 3.IV.62
12 2.IV.62
00 3.IV.62
12 2.IV.62

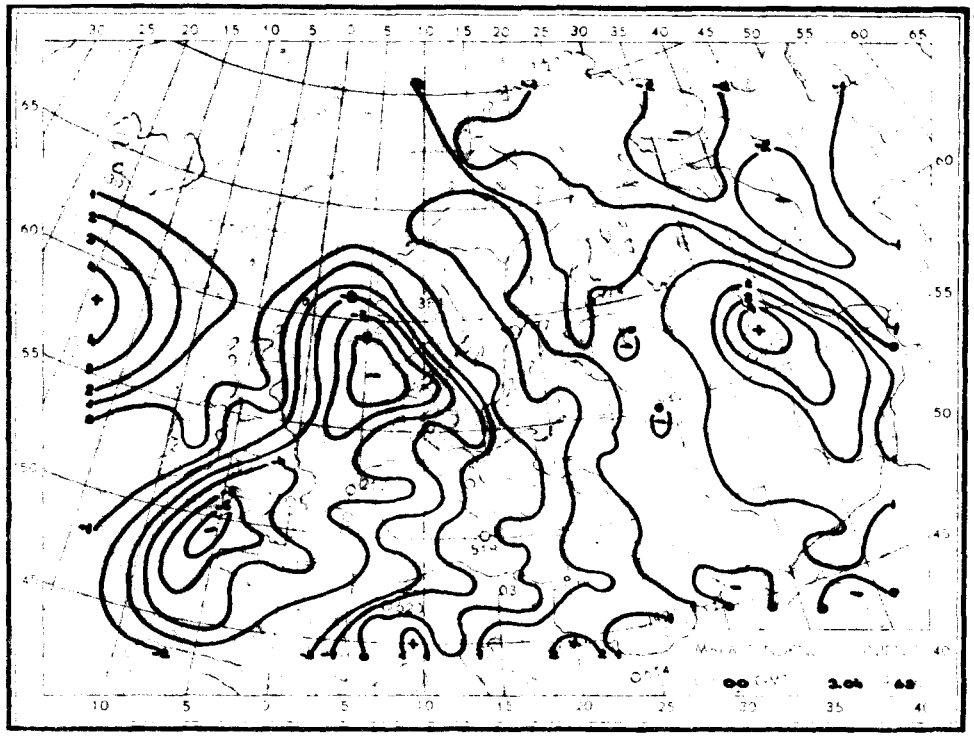

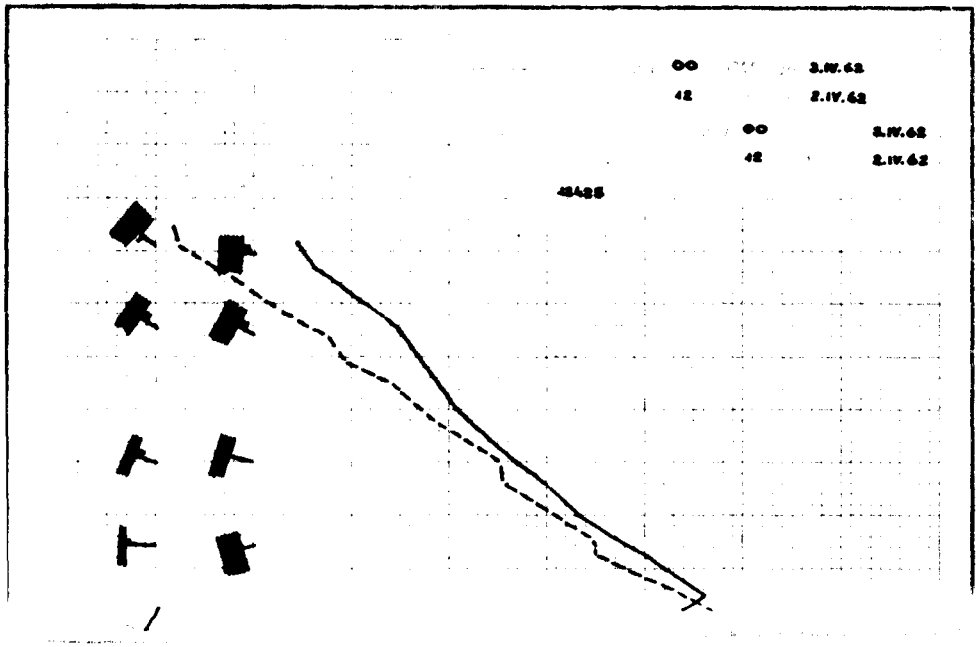
00 3.IV.62
12 2.IV.62
00 3.IV.62
12 2.IV.62

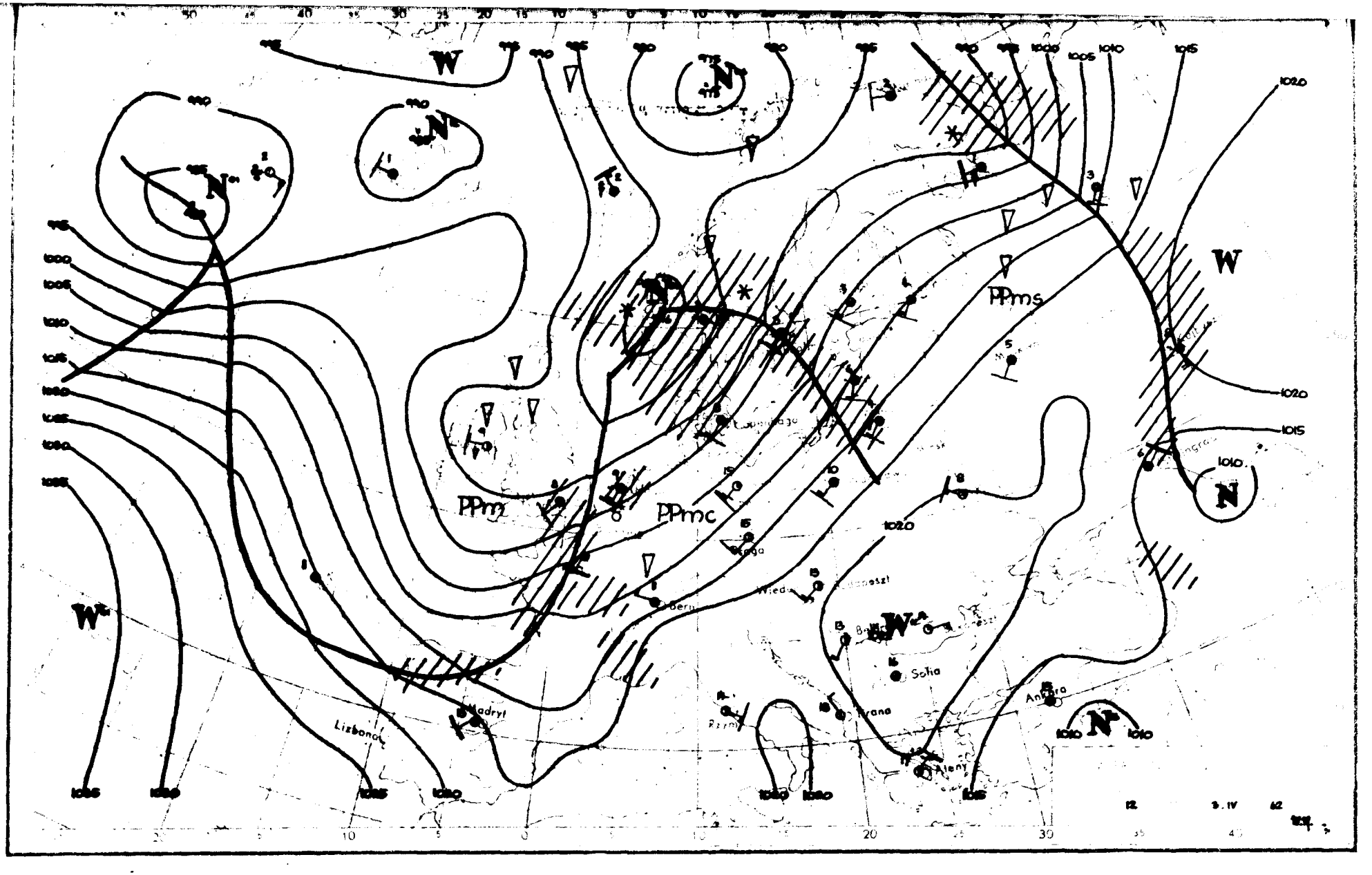

W
N
PPm
PPmc
PPms
Lizbona
Madryt
Bern
Praga
Wiedeń
Budapeszt
Sofia
Ankara
Ateny
1000
1005
1010
1015
1020

Dane synoptyczne z Polski w dniu 3.IV.1962r.

SYNOP z godz.00 GMT.

150	52206	65031	03002	55500	00205
185	02204	97021	10301	00900	51215
205	82505	60601	07805	854XX	03714
250	32003	97038	12101	35500	00003
295	80000	97026	11801	853XX	01206
330	82207	60611	12904	855XX	01802
375	02407	65028	14502	00900	00108
425	82005	58616	15304	855XX	01703
465	22504	50021	14901	25500	50206
560	02705	60021	18601	00900	51106
695	00000	60011	18503	00900	01116
105	81806	96611	07603	6742X	01807
235	02202	97028	10201	00900	50702
270	42202	97021	12002	45500	00202
310	brak	obserwacji			
495	02702	97028	16502	00900	01212
510	92716	90493	30955	9XXXX	55103
570	02205	59101	17101	00900	50206
575	72701	60028	18702	753XX	01212
650	23208	80388	94460	25X02	60207

SYNOP z godz.12 GMT.

150	81808	65026	04710	2541X	04718
185	82004	96605	09205	4737X	04704
205	22509	70011	01514	11502	01724
250	72009	97036	07513	62505	03825
295	82204	97022	13305	854XX	04603
330	42212	65016	07014	11502	51727
375	72107	60036	12310	22506	03816
425	71811	81022	09715	00908	02721
465	82209	65036	10612	21647	00721
560	52408	70021	12913	11642	02724
695	42206	70030	17813	11502	55704
105	61807	98016	01612	11506	04726
235	72010	97016	05010	52502	04821
270	81804	97026	09709	22407	05815
310	22010	66011	03915	00901	51730
495	62007	97031	15111	21508	02714
510	62220	98394	27351	21242	52012
570	71807	70022	13711	21608	02816
575	62203	98011	15413	00906	51819
650	32012	86383	94555	22342	56810

TEMP Legionowo, godz.00 GMT.

12374	23109	01001	02205	85405	54581	02915	70903	65716	02813	50538	80922	02920	40693
91028	03238	11100	90781	33042	55555	00002	01005	11883	51559	22700	65713	33600	70818
44487	81938	55447	83958	66350	00108	66666	002XX	02205	900XX	02916	734XX	02810	466XX
03022	350XX	03342	01010	00900									

TEMP Wrocław, godz.00 GMT.

12425	23116	03008	02203	85432	52553	02711	70941	63662	02817	50543	75798	03127	40702
85904	03233	11100	80854	32050	55555	00000	03008	11962	06021	22873	50542	33792	56607
44732	60636	55611	69729	66484	76808	77320	94981	66666	000XX	02203	920XX	02610	549XX
03123	320XX	03250	01010	00900									

Przebieg pogody w Polsce w dniu 3.IV.1962r.

Zachmurzenie było niewielkie i umiarkowane, przejściowo duże z opadami deszczu. Na początku i na końcu okresu prawie w całym kraju było bezchmurnie. Temperatura minimalna wahała się od -4°C w Zakopanem do +4°C miejscami na zachodzie, a maksymalna od 6°C w Suwałkach do 17°C w Słubicach. Wiatry były słabe i umiarkowane, okresami dość silne południowo-zachodnie i południowe.

Druk PPWK – Warszawa Sojer 18 Zam. 1398/74/75/B/61 – 26.VI.61 – Y 48144 – 98000 – 6,30 arkusz. 100 g

PAŃSTWOWY INSTYTUT
HYDROLOGICZNO-METEOROLOGICZNY
WARSZAWA

- 4 Kwiec. 1967

BIULETYN SYNOPTYCZNY

Legenda

Izolinie:

- na mapach synop. dolnych izobary co 5 mb.
- „ „ topografii barycznej izohipsy co 4 dkm.
- „ „ „ „ izotermy co 4° C
- „ „ tendencji ciśnienia izalobary co 1 mb/3 godz.

Układy ciśnienia:

W — wyż
N — niż

Masy powietrza:

PP	powietrze polarne	m	morskie
PA	„ arktyczne	k	kontynentalne
PZ	„ zwrotnikowe	c	ciepłe
		s	stare

Fronty:

linia czerwona	front ciepły
„ niebieska	„ chłodny
„ fioletowa	„ zokludowany
„ naprzemian czerwona i niebieska	„ stacjonarny

Meteory:

- mżawka
- deszcz
- śnieg
- grad
- opady przelotne

- obszar jednostajnych opadów deszczu
- „ „ „ śniegu
- mgła
- burza
- błyskawica
- zamieć śnieżna

Wielkość zachmurzenia (N):

	niebo bezchmurne	
	1/10	pokrycia nieba
	2/10–3/10	„ „
	4/10	„ „
	5/10	„ „
	6/10	„ „
	7/10–8/10	„ „
	9/10	„ „
	10/10	„ „
	niebo niewidoczne	

Chmury (C):

	Cirrus	0
	Cirrocumulus	1
	Cirrostratus	2
	Altocumulus	3
	Altostratus	4
	Nimbostratus	5
	Stratocumulus	6
	Stratus	7
	Cumulus	8
	Cumulonimbus	9

Wiatr:

- 1/2 m/sek
- 1 m/sek
- 2½ m/sek
- 5 m/sek

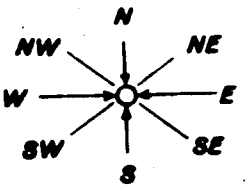

Rozmieszczenie danych:

Temp. powietrza → T
pogoda bieżąca → W
kierunek i prędkość wiatru →
C ← chmury (0–5)
N ← wielkość zachmurzenia ogólnego
C ← chmury (6–9)

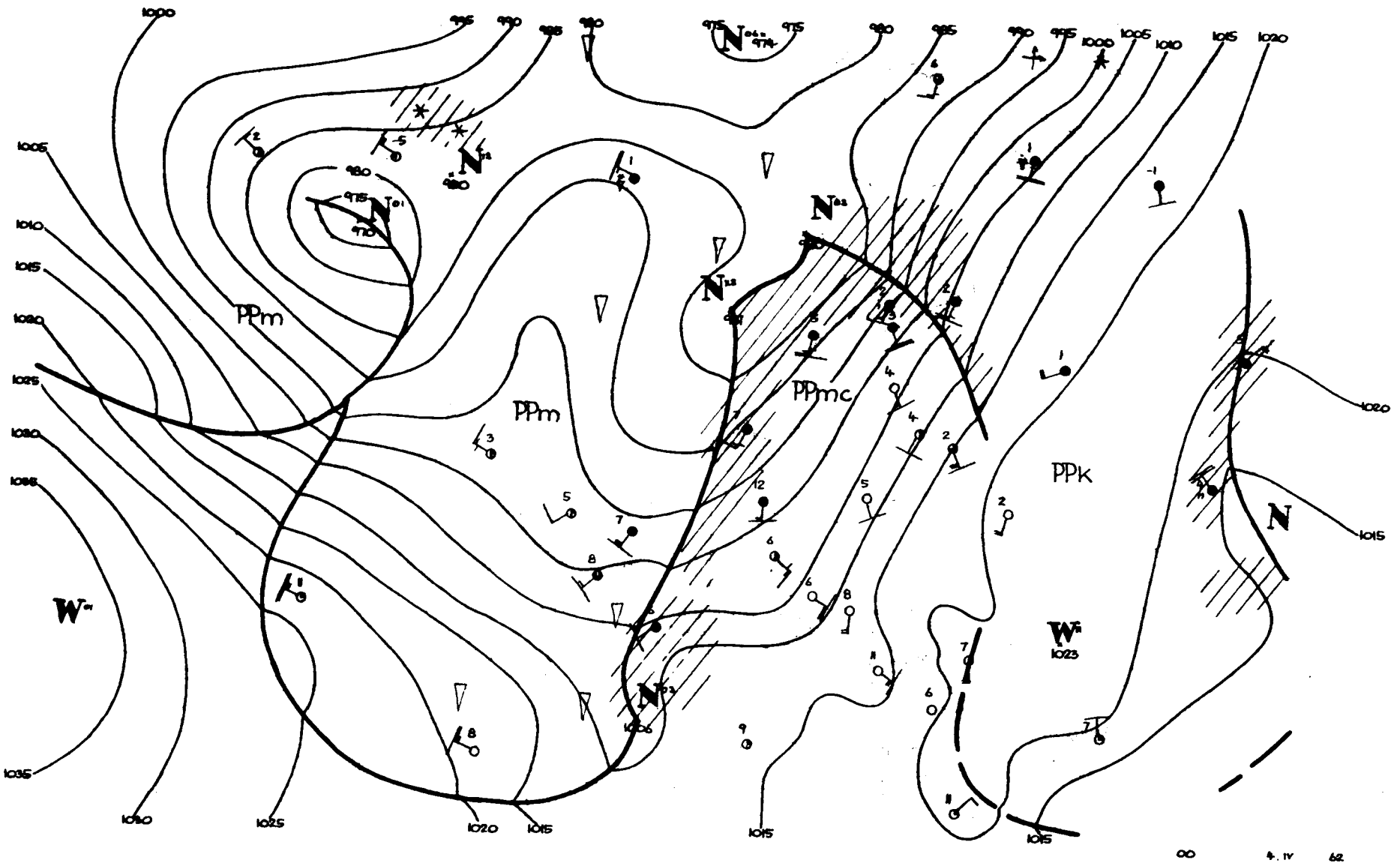
PPm
PPm
PPmc
PPk
N
W
1000
1005
1010
1015
1020
1025
1030
1035
995
990
985
980
975
1023
00
4. IV
62

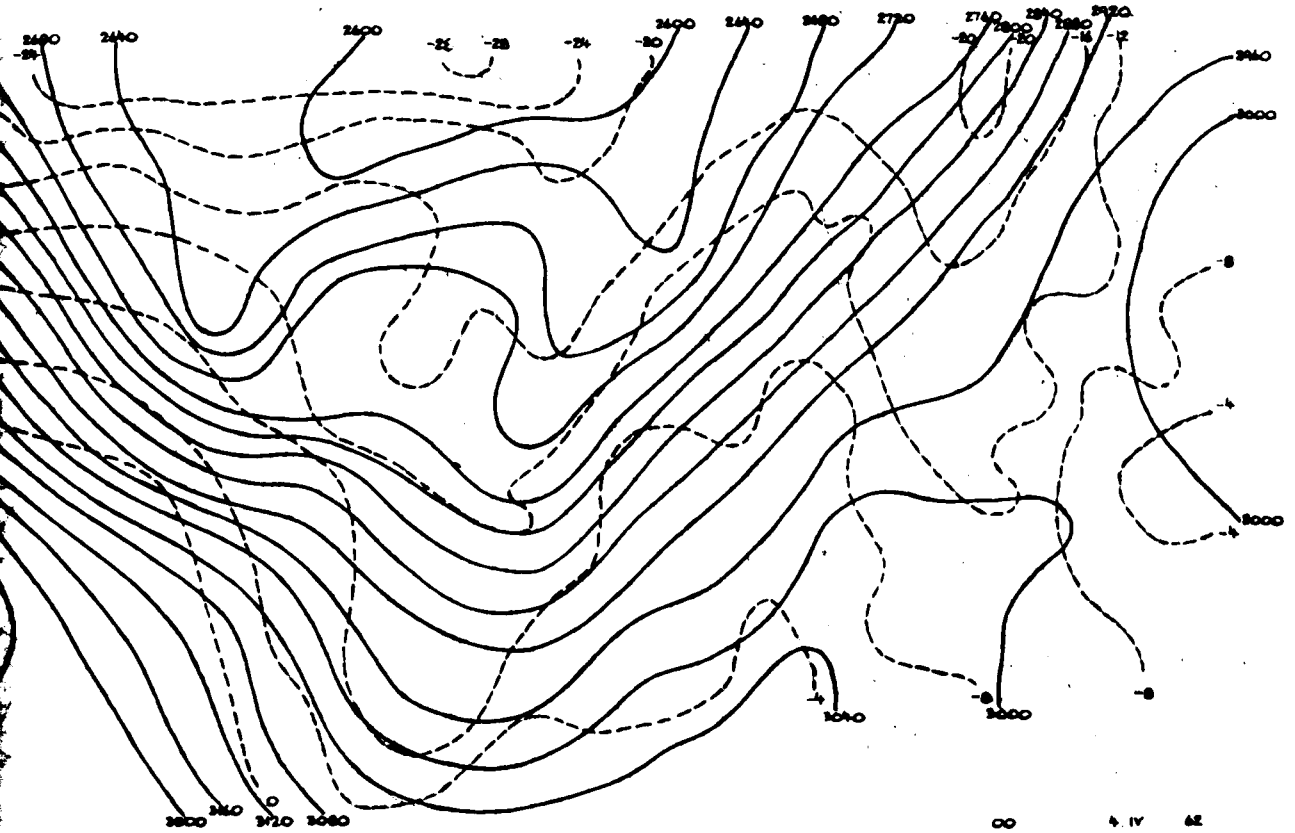

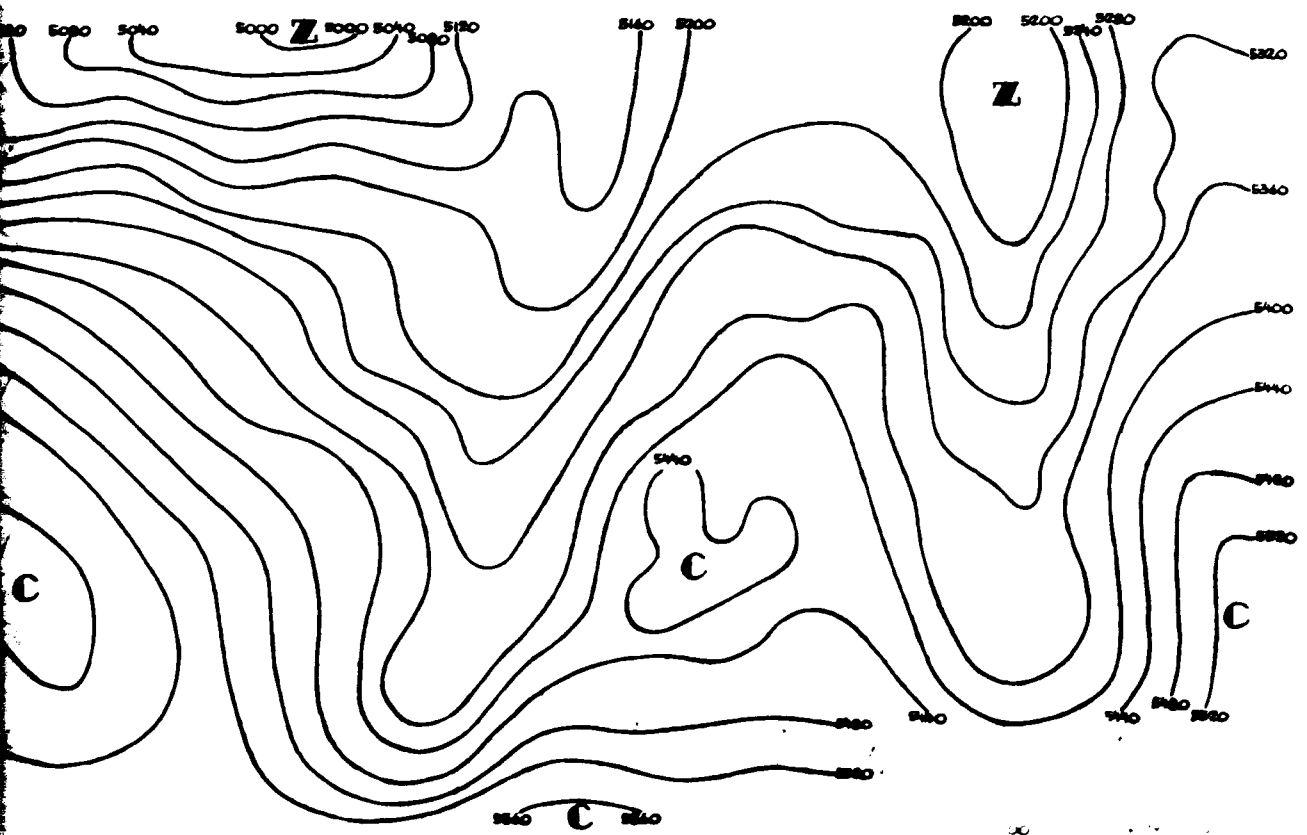
Z
Z
C
C
C
C

12376

12425

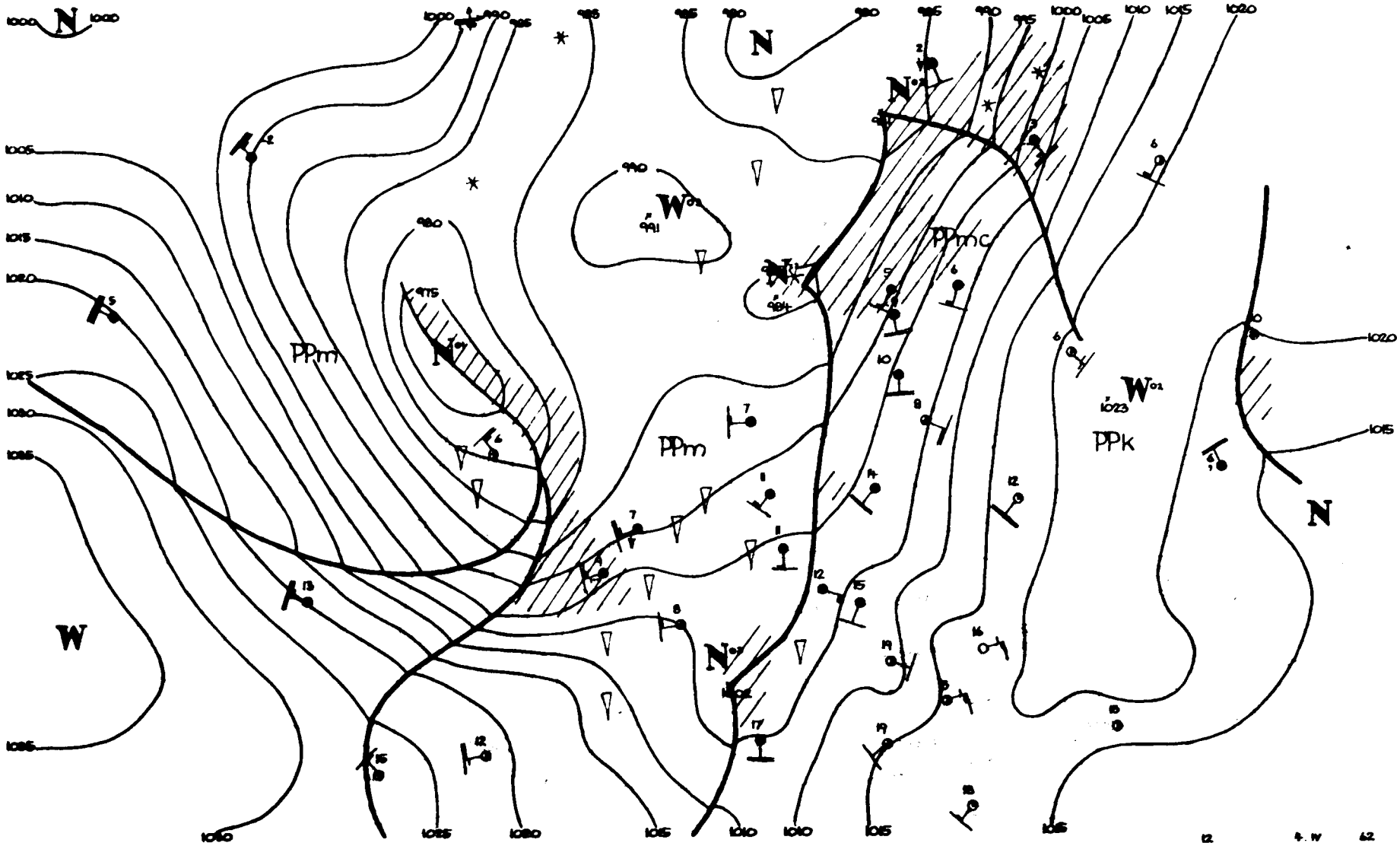

N
W
PPm
PPm
PPmc
PPk
1000
1005
1010
1015
1020
1025
1030
1035

Dane synoptyczne z Polski w dniu 4.IV.1962r.

SYNOP z godz.00 GMT.

150	01804	65020	00407	00900	02711
185	01804	97021	03805	00900	02714
205	72206	70011	96711	756XX	01711
250	01804	97021	02708	00900	03714
295	01606	97021	09803	00900	01709
330	01805	60020	02507	00900	01708
375	01805	65021	08205	00900	01707
425	01404	65011	03108	00900	03718
465	81604	60021	06306	00907	01709
560	01803	65021	07006	00900	50721
695	01802	60020	12705	00900	50717
105	81407	98031	96508	8091X	01717
235	01803	97021	01205	00900	02608
270	01801	97021	05805	00900	01710
310	12006	60011	98410	15400	02716
495	01804	97020	11504	00900	01610
510	92220	90492	23552	9XXXX	53724
570	01802	60011	09403	00900	00808
575	02004	98021	10608	00900	52608
650	11819	80393	89054	10942	58721

SYNOP z godz.12 GMT.

150	71603	65022	97516	2567X	04102
185	61807	98022	99912	00908	03706
205	82003	70038	95312	4251X	04709
250	82204	96612	99411	7742X	04703
295	51807	98021	03710	00902	06709
330	72207	62012	98913	32538	04806
375	72008	80031	01914	30978	02711
425	81803	70022	99411	5557X	04400
465	62206	70012	00215	00908	01810
560	62007	70021	01813	30972	51714
695	22007	70031	05516	12701	00818
105	62502	98026	95909	25631	04701
235	82204	97031	97311	62507	06705
270	81805	97031	00212	8091X	09711
310	82205	60022	97013	32507	03806
495	51809	98031	04516	00906	02719
510	72216	97414	21351	75XXX	51310
570	61806	84031	01814	6097X	02720
575	61806	98031	02916	00906	01721
650	81617	86383	85352	6537X	54400

TEMP Legionowo godz.00 GMT.

12374	23060	85388	03540	02313	70935	55654	02112	50549	73815	02213	40708	86932	02216
30901	99087	02224	55555	00996	06012	11923	06503	22840	02554	33656	58671	44477	76843
55400	86932	66666	27703	66666	996XX	01805	830XX	02413	710XX	02112	600XX	02410	350XX
02228	277XX	02222	01010	00900									

TEMP Wrocław godz.00 GMT.

12425	23033	85374	06541	01910	70932	54631	02009	50546	77843	02021	40703	88931	02128
30895	03094	0XXXX	20144	20XX0	0XXXX	15318	13XX0	0XXXX	11122	11210	21XX1	55555	00990
09031	11885	08502	22831	04559	33815	04559	44765	50603	55684	55631	66553	68777	77506
76816	88459	80854	99341	95014	66666	2501X	21021	15013	66666	990XX	01806	357XX	02030
01010	00908												

Przebieg pogody w Polsce w dniu 4.IV.1962r.

Początkowo na całym prawie obszarze kraju było bezchmurnie. W ciągu dnia w części zachodniej oraz miejscami w centrum, a wieczorem i miejscami na wschodzie zachmurzenie wzrosło i zanotowano lokalne przejściowe drobne opady, a na Pomorzu zachodnim i na Wybrzeżu nawet słabe burze. W końcu okresu tylko w dzielnicach północno-zachodnich nastąpiły rozpogodzenia. Temperatura minimalna wahała się w granicach od 0°C w Zielonej Górze do 9°C w Świnoujściu, Szczecinie i Słubicach, a maksymalna od 10°C w [illegible] do [illegible]°C w Krakowie. Wiatry były na ogół umiarkowane, przeważnie z kierunków południowych.

Druk PPWK — W-wa. Sobc 18. Zam 1398/74/75/B/61 — 26.VI.61 — Y-48144 — 98 000 — 61x86 mapowy 100 g

PAŃSTWOWY INSTYTUT
OLOGICZNO-METEOROLOGICZNY
WARSZAWA

-5 Kwiec 1962

BIULETYN SYNOPTYCZNY

Legenda

Izolinie:

- na mapach synop. dolnych izobary co 5 mb.
- „ „ topografii barycznej izohipsy co 4 dkm.
- „ „ „ „ izotermy co 4° C
- „ „ tendencji ciśnienia izalobary co 1 mb/3 godz.

Układy ciśnienia:

W — wyż
N — niż

Masy powietrza:

PP	powietrze polarne	**m**	morskie
PA	„ arktyczne	**k**	kontynentalne
PZ	„ zwrotnikowe	**c**	ciepłe
		s	stare

Fronty:

linia czerwona	front ciepły
„ niebieska	„ chłodny
„ fioletowa	„ zokludowany
„ naprzemian czerwona i niebieska	„ stacjonarny

Meteory:

- mżawka
- deszcz
- śnieg
- grad
- opady przelotne
- obszar jednostajnych opadów deszczu
- „ „ „ śniegu
- mgła
- burza
- błyskawica
- zamieć śnieżna

Wielkość zachmurzenia (N):

○	niebo bezchmurne	
①	1/10	pokrycia nieba
◔	2/10 – 3/10	„ „
◔	4/10	„ „
◑	5/10	„ „
◑	6/10	„ „
◕	7/10 – 8/10	„ „
◐	9/10	„ „
●	10/10	„ „
⊗	niebo niewidoczne	

Chmury (C):

	Cirrus	0
	Cirrocumulus	1
	Cirrostratus	2
	Altocumulus	3
	Altostratus	4
	Nimbostratus	5
	Stratocumulus	6
	Stratus	7
	Cumulus	8
	Cumulonimbus	9

Wiatr.

- 1/2 m/sek
- 1 m/sek
- 2½ m/sek
- 5 m/sek

N, NE, E, SE, S, SW, W, NW

Rozmieszczenie danych:

Temp. powietrza → **T**
pogoda bieżąca → **W**
kierunek i prędkość wiatru
C ← chmury (0–5)
N ← wielkość zachmurzenia ogólnego
C ← chmury (6–9)

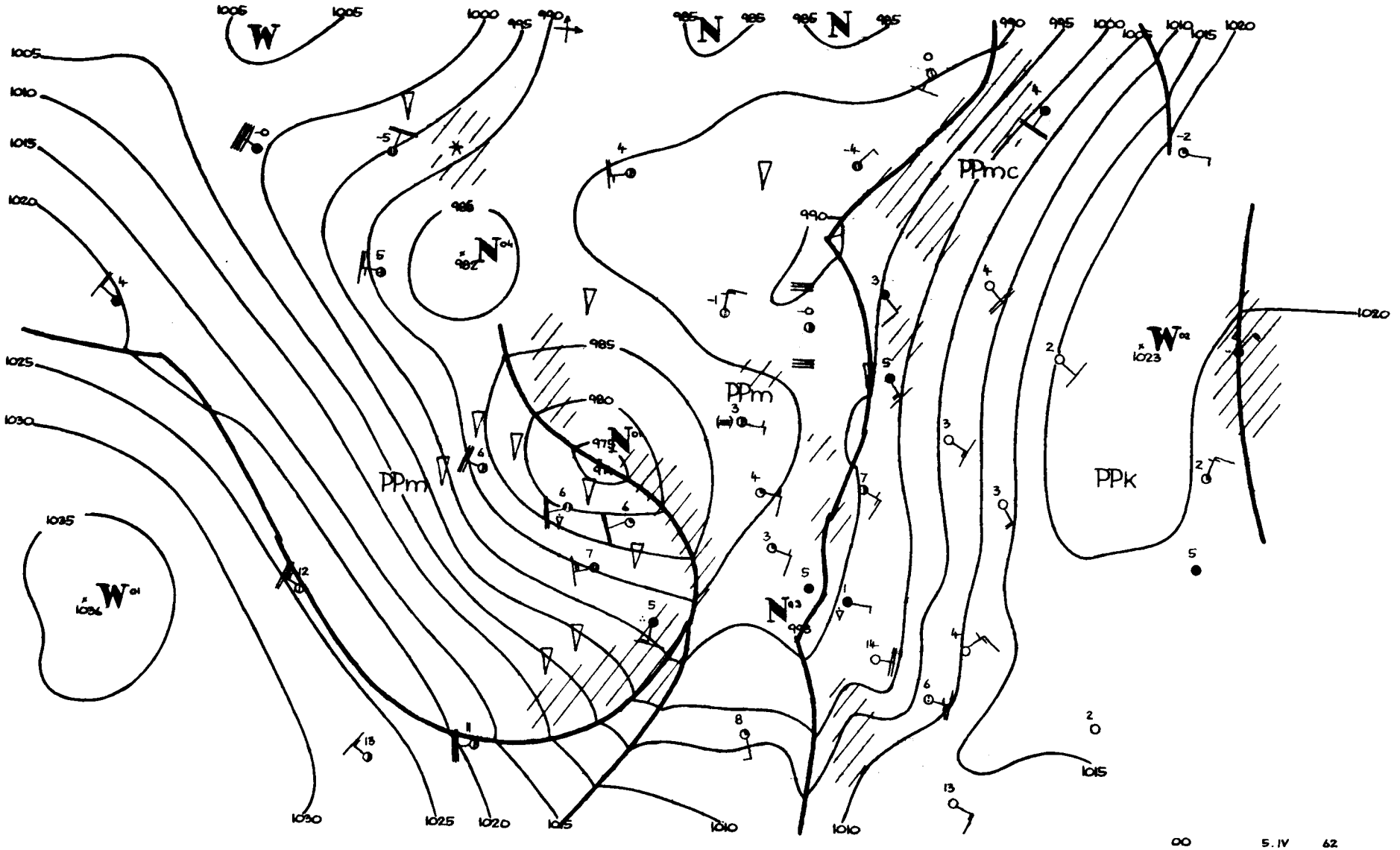

W
N
N
PPm
PPm
PPmc
PPk
W01
W02
N01
N03
N04
1005
1010
1015
1020
1025
1030
1035
1036
1000
995
990
985
980
975
1023

00 5.IV 62

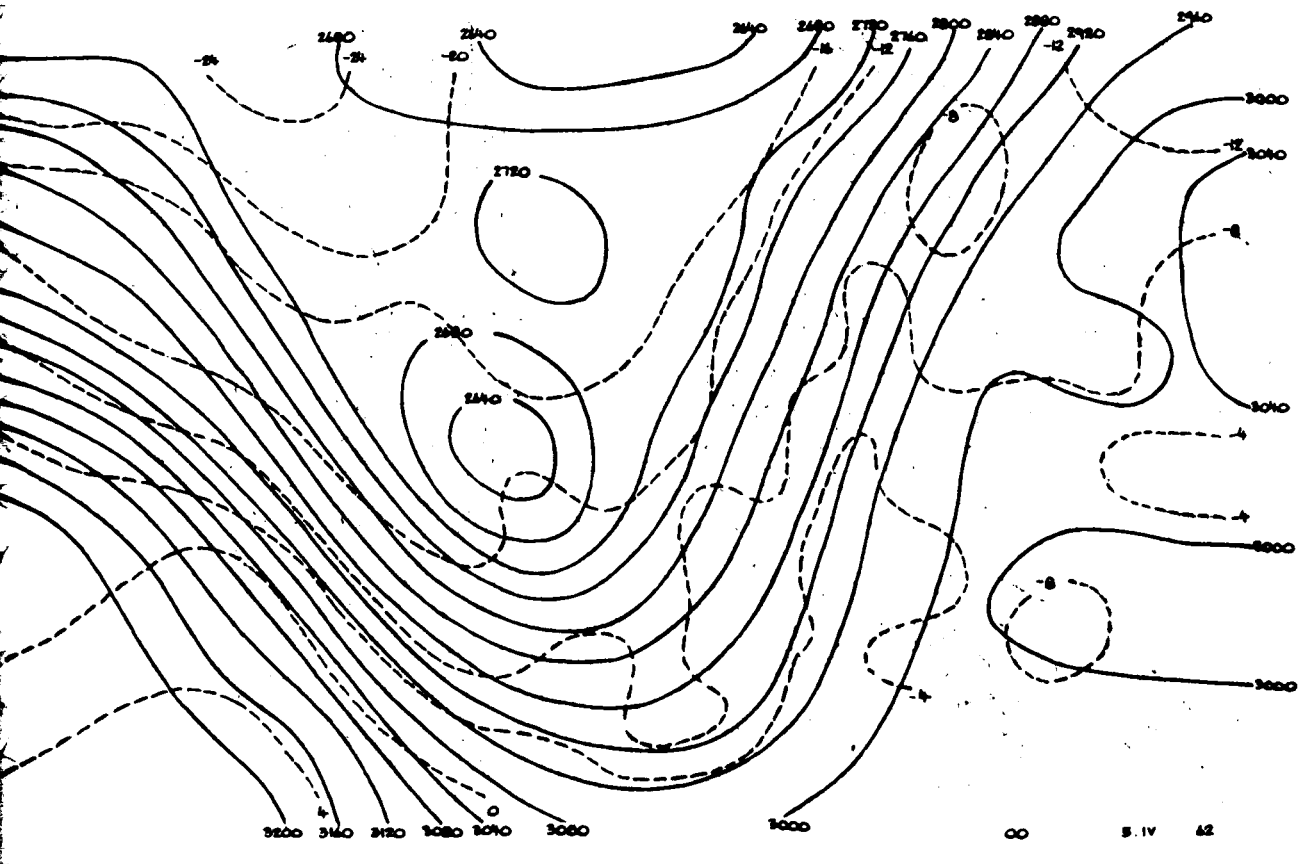
2680
2640
2640
2680
2720
2760
2800
2840
2880
2920
2960
3000
3040
3000
3000
3200
3160
3120
3080
3040
3000
00
5.IV 62

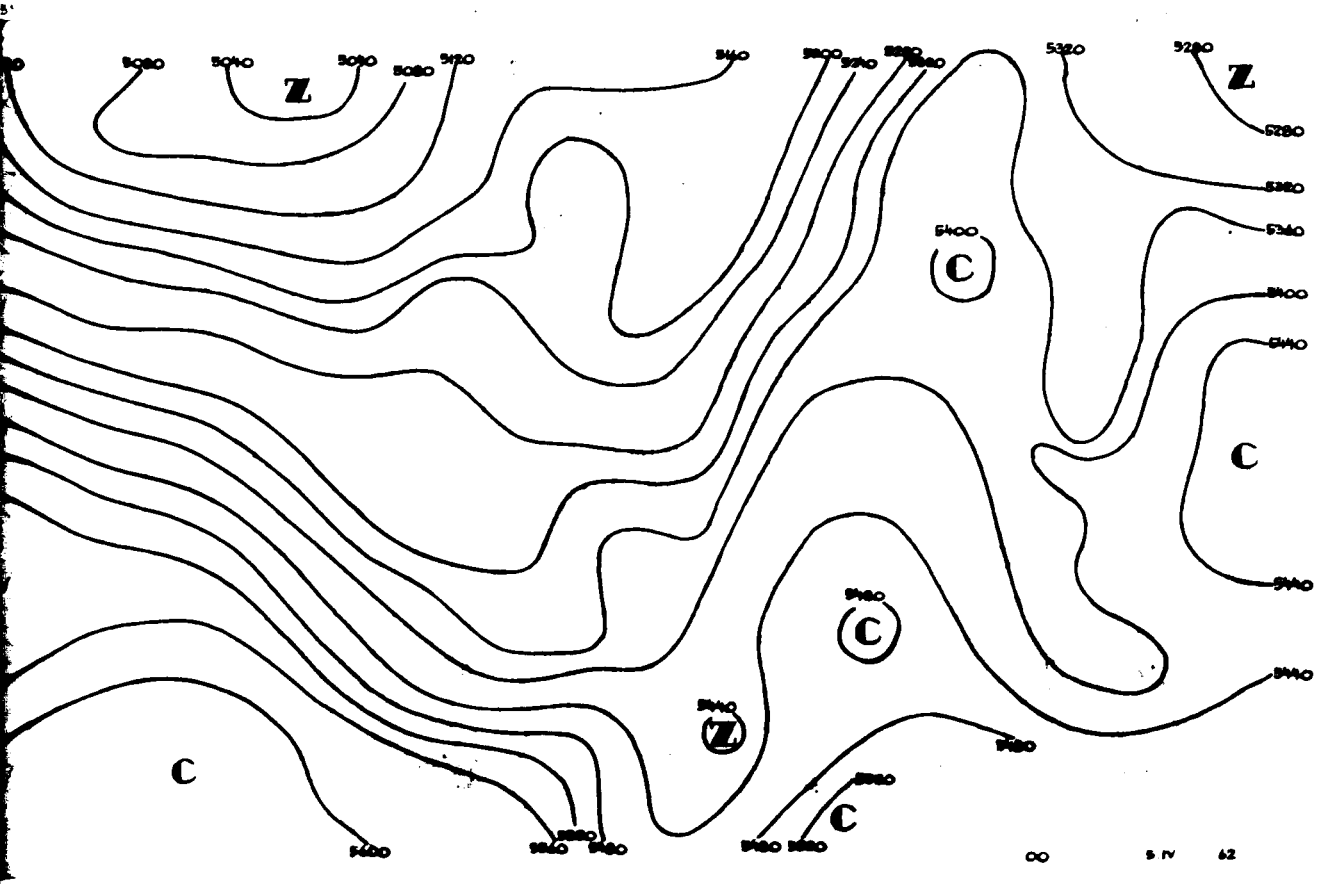
5080
5040
5080
5120
5160
5320
5280
5280
5320
5360
5400
5440
5440
5480
5480
5520
5600
5560
5480
5480
5520
00
5.IV 62


00 5.IV.62
12 4.IV.62
00 5.IV.62
12 4.IV.62


00 5.IV. 62

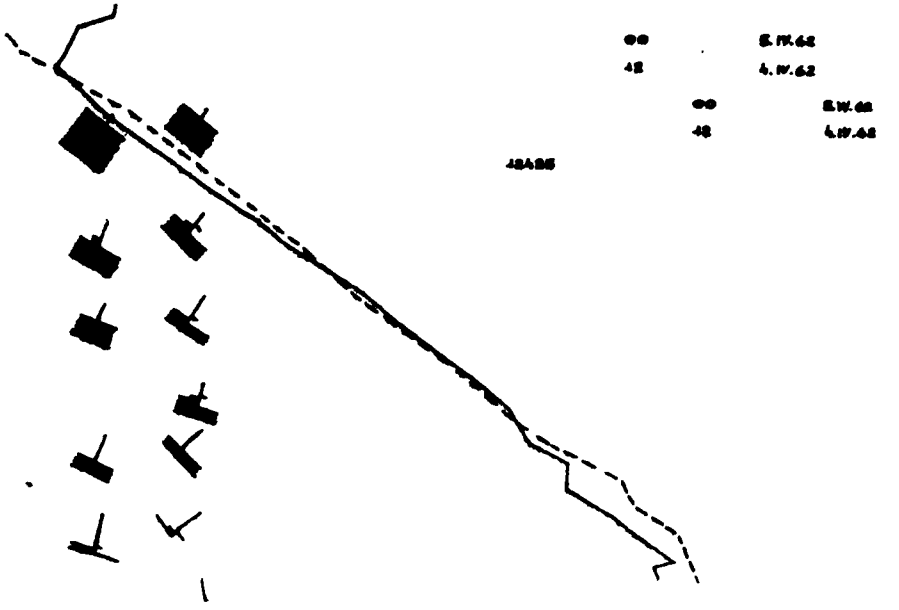
00 5.IV.62
12 4.IV.62
00 5.IV.62
12 4.IV.62



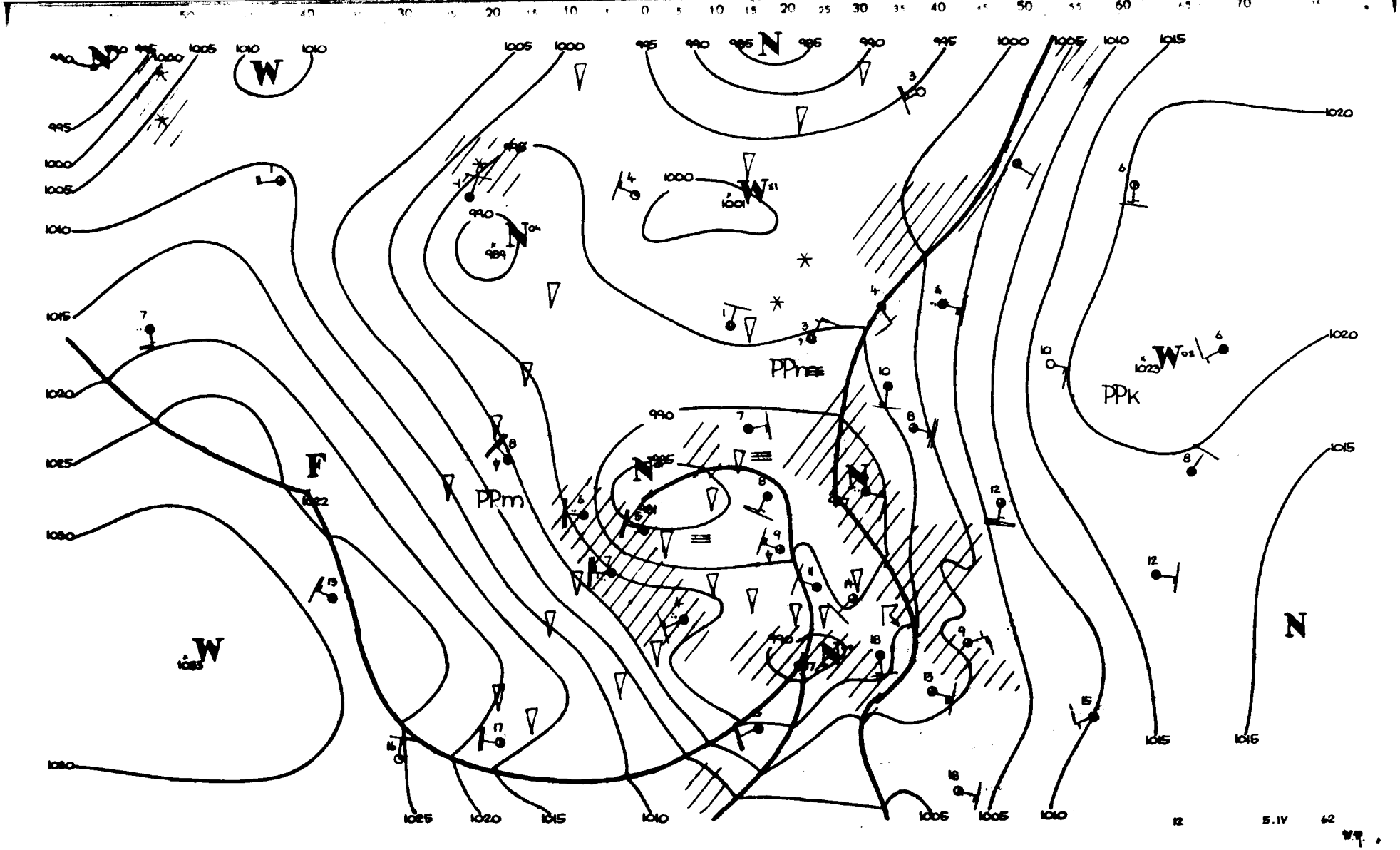
PPm
PPk
F
W
N
12
5.IV
62

Dane synoptyczne z Polski w dniu 5.IV.1962r.

SYNOP z godz.00 GMT.

150	80000	60602	92707	855XX	05716
185	81402	96101	95006	855XX	03713
205	02206	65028	89206	00900	02721
250	81102	97026	93807	863XX	05720
295	81602	96611	98906	8042X	04605
330	81404	60216	92507	855XX	05721
375	61604	65031	96507	656XX	05819
425	80000	62022	91907	5567X	06831
465	81604	60606	94608	5557X	06723
560	71802	65021	94108	756XX	04738
695	81602	65031	99308	855XX	04730
105	21401	97028	90805	20930	04716
235	81602	97026	92205	854XX	03821
270	81801	97211	95007	8097X	05812
310	01802	60021	90106	00900	04723
495	71603	97012	98908	60972	04821
510	92710	90493	13852	9XXXX	53722
570	21803	60016	95508	20930	03731
575	21802	98011	96011	25500	02836
650	81618	65384	76851	85XXX	52744

SYNOP z godz.12 GMT.

150	83601	14616	88104	7722X	04714
185	71406	97026	89711	3557X	05715
205	51604	70034	85913	42502	XX608
250	81101	96214	87508	863XX	07702
295	61110	97031	91312	20932	06720
330	63202	60026	86912	62502	06607
375	81603	58616	89110	7562X	08704
425	72505	70032	86613	54508	02602
465	82504	30606	88208	6742X	06302
560	82404	60606	88708	6547X	06305
695	81405	70032	91411	2267X	05713
105	81402	97614	87108	3142X	07708
235	80401	96616	87406	6742X	06709
270	81404	97212	88009	8087X	05706
310	82203	62011	86510	2457X	02301
495	81406	98022	90511	3357X	05712
510	92512	90492	09953	9XXXX	53306
570	81604	60618	88708	6732X	06202
575	81807	98602	89110	2567X	05102
650	91805	01867	73953	9XXXX	53311

TEMP Legionowo, godz.00 GMT.

12374	23532	85299	01509	02114	70839	58591	02115	50538	74771	02122	40696	87905	02124
30887	03XX0	02128	11100	80354	21034	91093	21041	11122	95270	08XX8	55555	00985	09058
11964	08041	22944	08057	33864	02007	44820	50534	55740	54551	66650	62647	77620	64652
88608	63654	99558	68702	11126	83862	22363	93962	02250	09XX0	66666	27008	22211	21011
66666	985XX	01804	788XX	02319	642XX	02124	535XX	02120	210XX	02144	01010	8082X	

TEMP Wrocław, godz.00 GMT.

12425	23559	85276	02508	02008	70820	56594	02020	50537	71787	02030	40697	84911	02032
30890	99074	02161	20153	98081	02135	15342	00104	02212	10604	01117	02320	11100	89077
21068	11122	98262	05131	55555	00979	07049	11957	07039	22940	08039	33783	52531	44744
52535	55708	56582	66654	58637	77480	73808	88433	80875	99400	84911	11262	05134	08250
04131	33238	02109	44222	99098	55190	97071	66138	01107	77107	01105	88100	01117	66666
979XX	00000	936XX	02103	293XX	02168	139XX	02311	100XX	02320	01010	5567X		

Przebieg pogody w Polsce w dniu 5.IV.1962r.

Przeważało zachmurzenie duże z opadami deszczu. W godzinach popołudniowych na północnym-zachodzie wystąpiły burze. Nocą w zachodniej połowie kraju notowano większe przejaśnienia i rozpogodzenia, a na północ- [illegible] od 0°C w [illegible] i [illegible] do +2°C [illegible]

Druk PPWK — W-wa, Solec 18, Zam. 1396/74/75/B/61 — 26.VI.61 — Y-48144 — 98 000 — 61x86 mapowy 100 g

- 6 Kwiec 1967

PAŃSTWOWY INSTYTUT
OLOGICZNO-METEOROLOGICZNY
WARSZAWA

BIULETYN SYNOPTYCZNY

Legenda

Izolinie:

- na mapach synop. dolnych izobary co 5 mb.
- „ „ topografii barycznej izohipsy co 4 dkm.
- „ „ „ „ izotermy co 4° C
- „ „ tendencji ciśnienia izalobary co 1 mb/3 godz.

Układy ciśnienia:

W – wyż
N – niż

Masy powietrza:

PP	powietrze polarne	m	morskie
PA	„ arktyczne	k	kontynentalne
PZ	„ zwrotnikowe	c	ciepłe
		s	stare

Fronty:

linia czerwona	front ciepły
„ niebieska	„ chłodny
„ fioletowa	„ zokludowany
„ naprzemian czerwona i niebieska	„ stacjonarny

Meteory:

- mżawka
- deszcz
- śnieg
- grad
- opady przelotne
- obszar jednostajnych opadów deszczu
- „ „ „ śniegu
- mgła
- burza
- błyskawica
- zamieć śnieżna

Wielkość zachmurzenia (N):

○	niebo bezchmurne	
◔	1/10	pokrycia nieba
◔	2/10 – 3/10	„ „
◔	4/10	„ „
◑	5/10	„ „
◑	6/10	„ „
◕	7/10 – 8/10	„ „
◕	9/10	„ „
●	10/10	„ „
⊗	niebo niewidoczne	

Chmury (C):

	Cirrus	0
	Cirrocumulus	1
	Cirrostratus	2
	Altocumulus	3
	Altostratus	4
	Nimbostratus	5
	Stratocumulus	6
	Stratus	7
	Cumulus	8
	Cumulonimbus	9

Wiatr.

- 1/2 m/sek
- 1 m/sek
- 2½ m/sek
- 5 m/sek

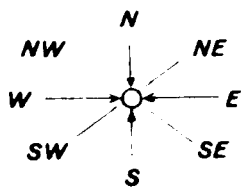

Rozmieszczenie danych:

Temp. powietrza → T
pogoda bieżąca → W
kierunek i prędkość wiatru
C ← chmury (0–5)
N ← wielkość zachmurzenia ogólnego
C ← chmury (6–9)

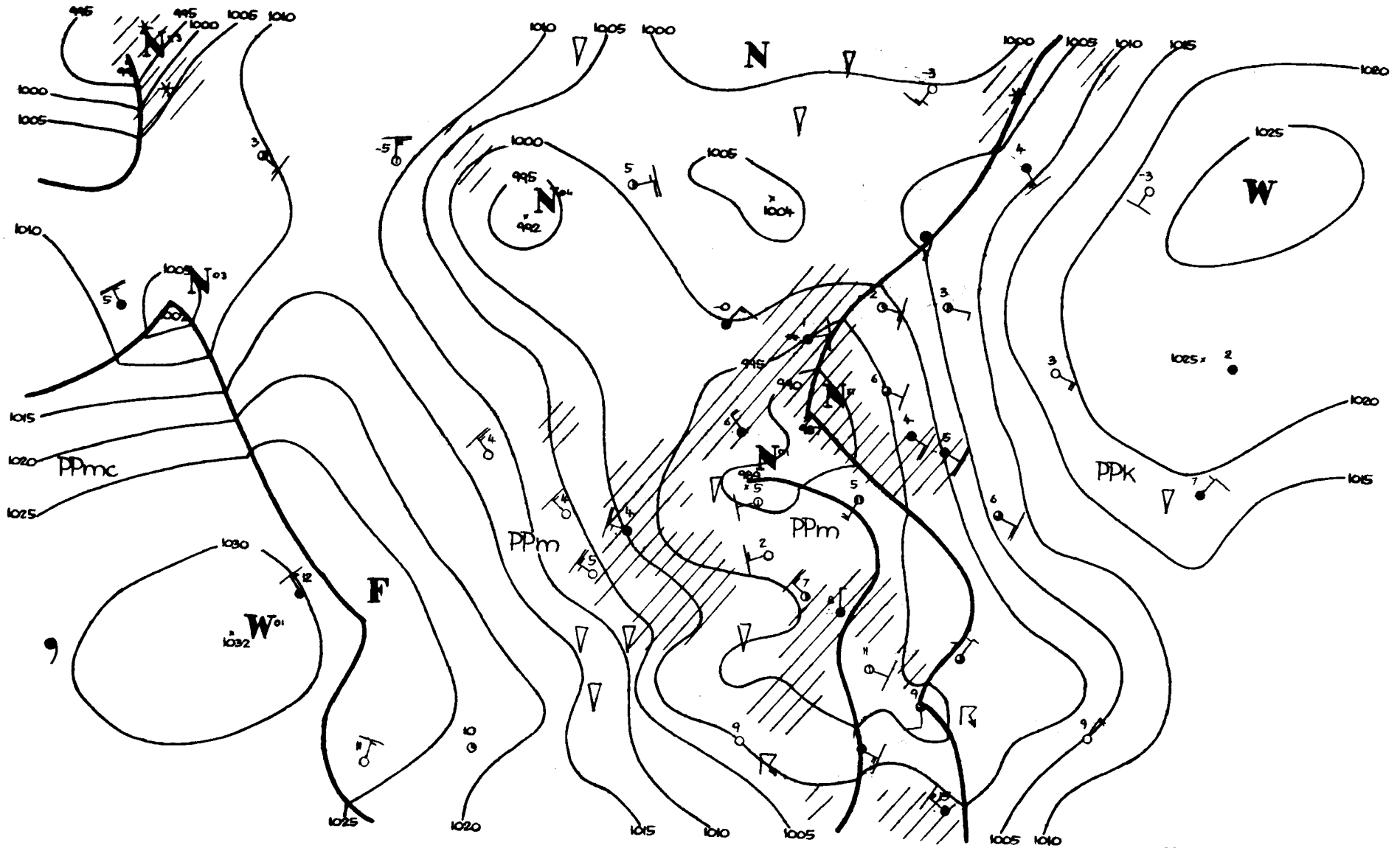

N
W
F
PPmc
PPm
PPm
PPk
995
1000
1005
1010
1015
1020
1025
1030
1032
1004
992

00 6 IV 62

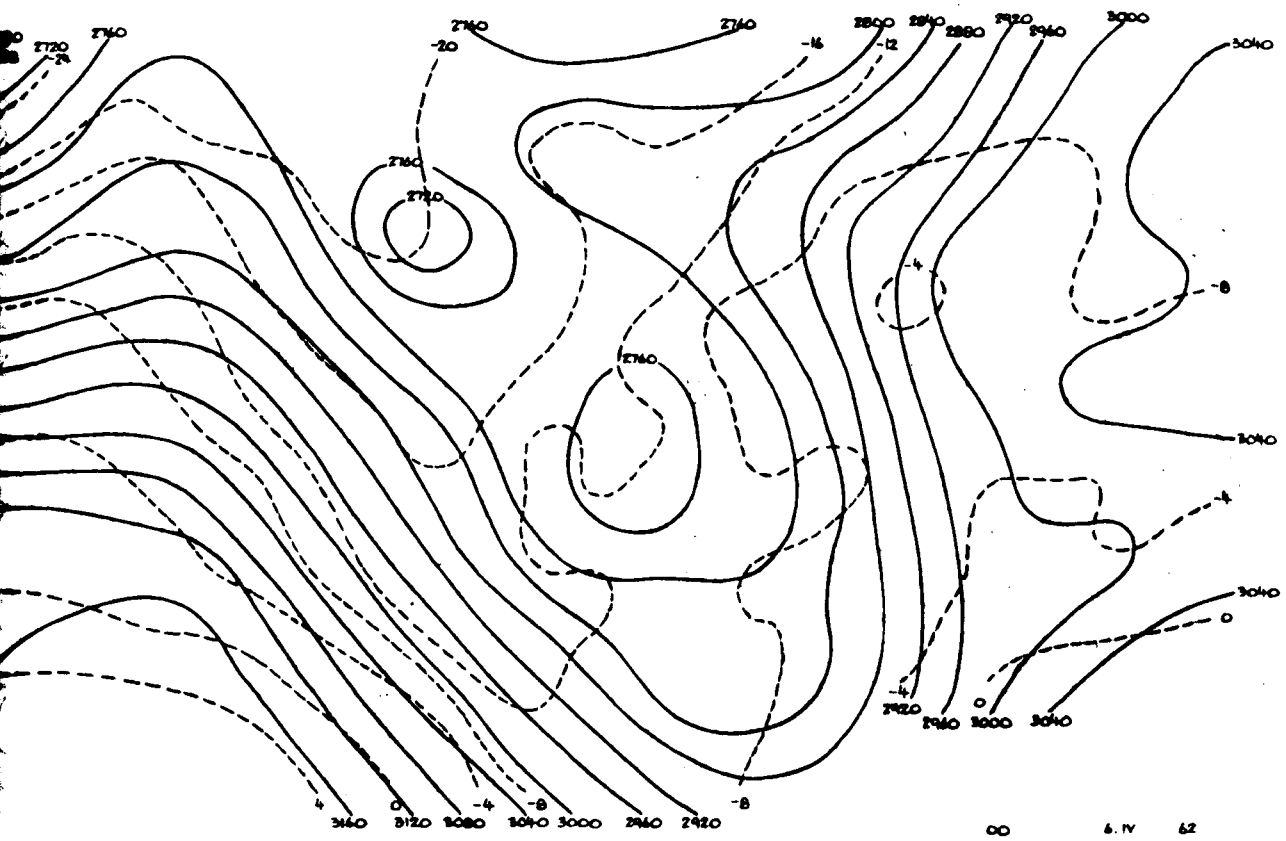
00 6.IV 62

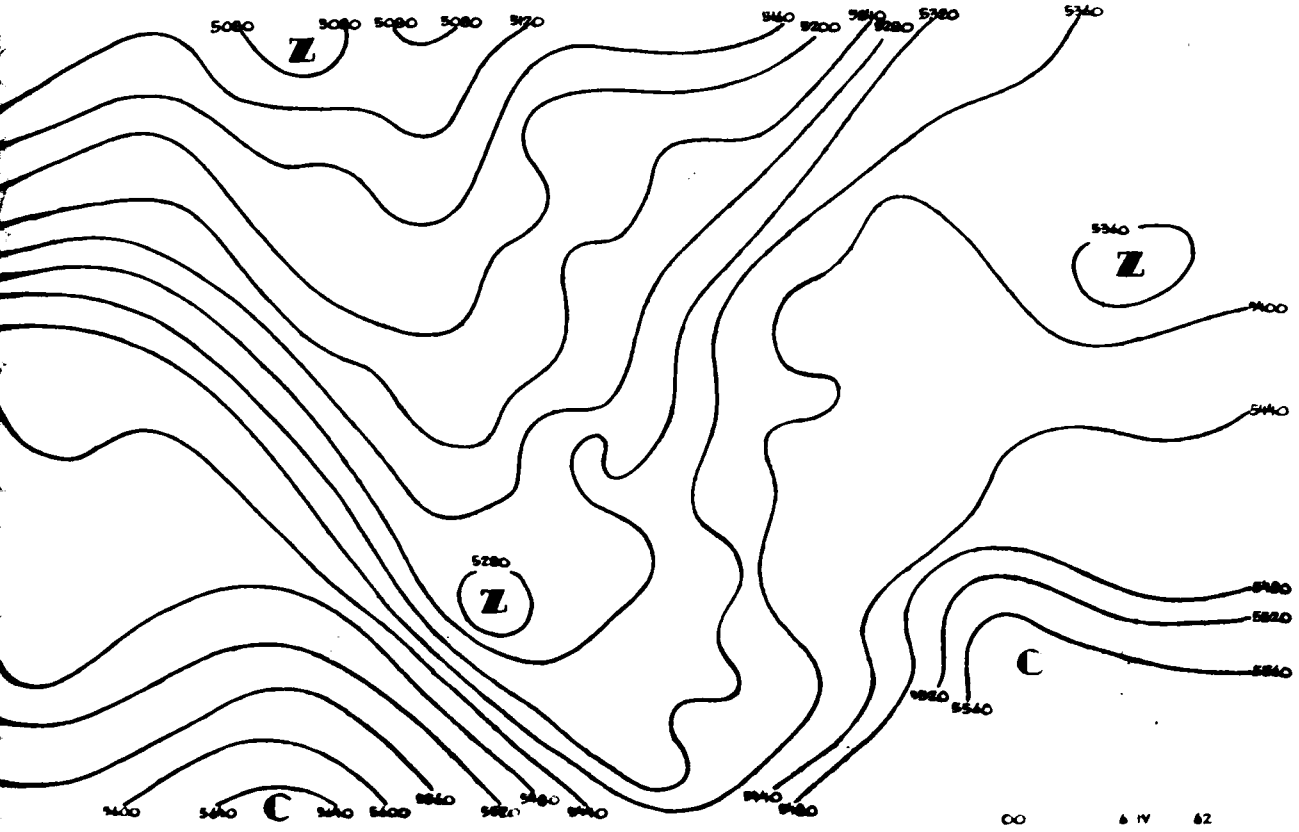
00 6 IV 62

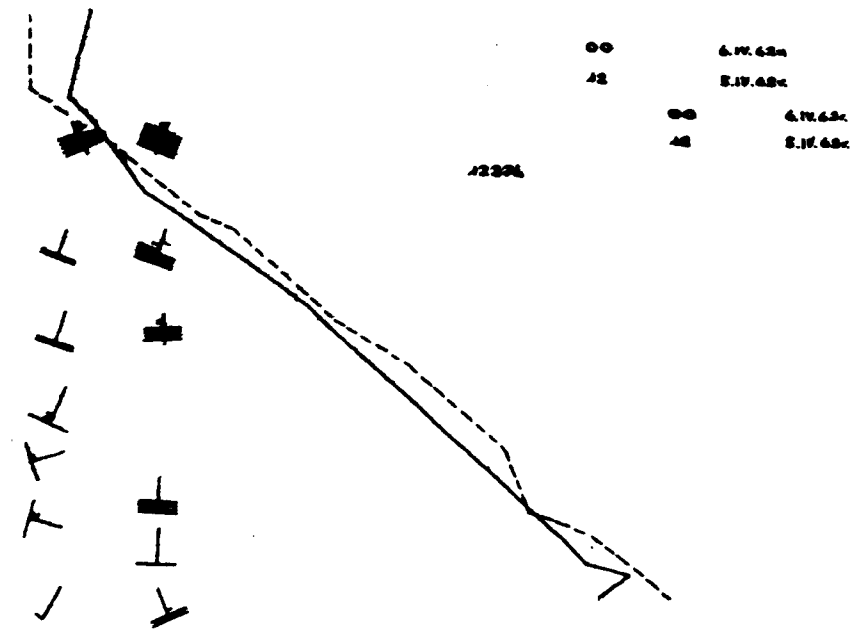
00 6.IV.62
12 5.IV.62
00 6.IV.62
12 5.IV.62


00 6.IV 6 62

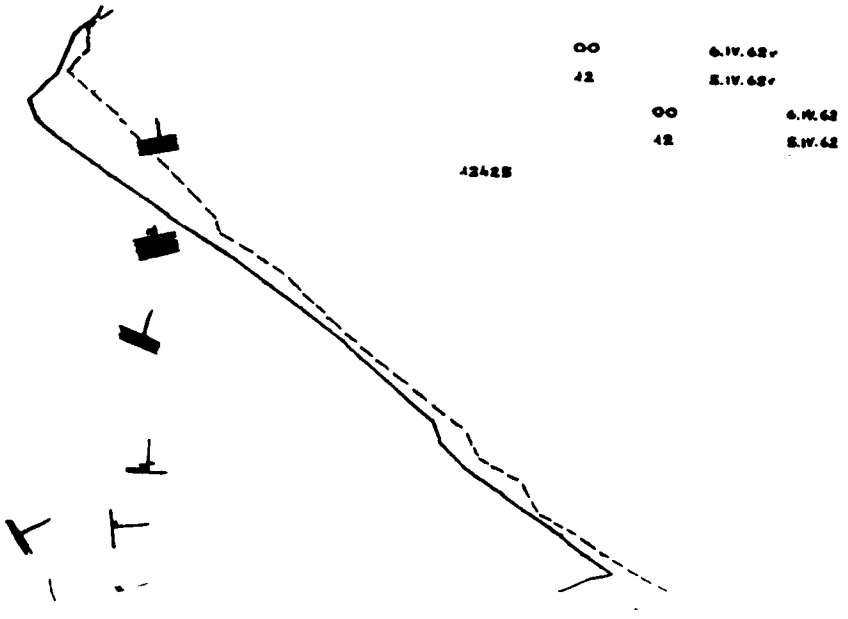
00 6.IV.62
12 5.IV.62
00 6.IV.62
12 5.IV.62



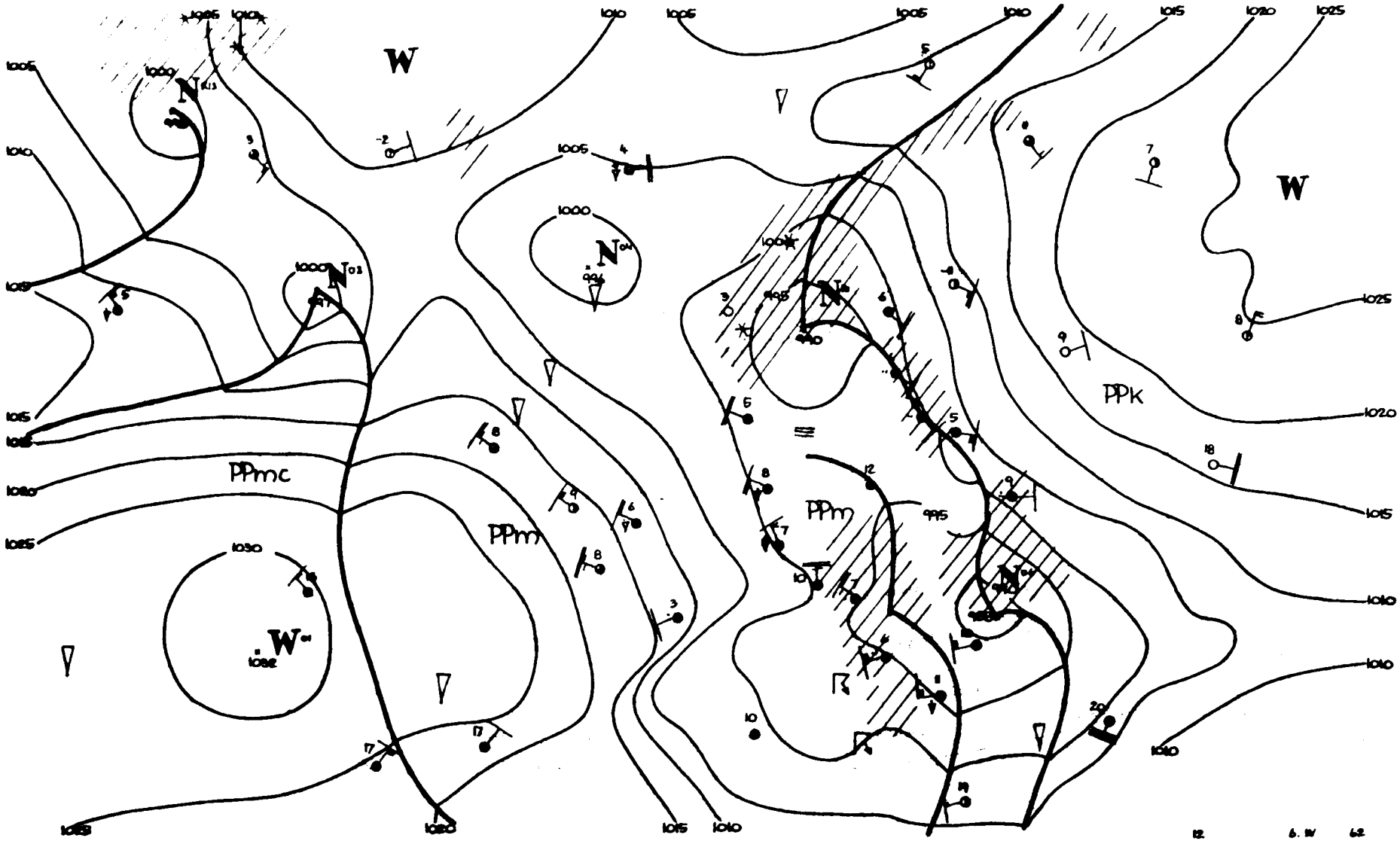
W
W
PPmc
PPm
PPm
PPk
1000
1005
1010
1015
1020
1025
1030
995
12
6. IV
62

Dane synoptyczne z Polski w dniu 6.IV.1962r.

SYNOP z godz.00 GMT.

150	30000	56104	89104	35500	03306
185	81404	96616	90205	8032X	04801
205	00000	03461	89602	00900	02211
250	00000	96101	90804	00900	03210
295	81405	96616	92004	6732X	04705
330	22203	60030	91302	00902	01212
375	72002	20106	91805	756XX	05210
425	11801	60031	91703	00902	01212
465	01802	60021	92303	00900	032XX
560	00000	40101	93402	00900	01209
695	80000	65028	92907	855XX	01204
105	93601	09454	89902	9X0XX	02210
235	00000	02461	90102	00900	00109
270	90000	06456	90303	9X0XX	03207
310	02203	60020	89905	00900	03312
495	81403	97026	92807	854XX	06213
510	92512	XXXXX	12654	9XXXX	54212
570	82201	18101	92205	862XX	04209
575	80000	65036	92907	3552X	05109
650	60000	60704	75855	65XXX	55002

SYNOP z godz.12 GMT.

150	70902	65022	97606	754XX	03222
185	61402	97034	97010	42406	07215
205	83201	57104	97008	863XX	06224
250	71802	97034	96812	725XX	03218
295	80903	97022	97608	854XX	06211
330	62705	58051	97411	62501	02222
375	69903	65022	96712	42602	04210
425	73402	70032	96912	62638	02116
465	83202	58102	96210	1251X	04213
560	80404	40616	97106	5742X	04212
695	70903	60011	94108	755XX	05202
105	43603	97014	96807	22431	04218
235	63601	95104	97506	654XX	06222
270	71102	97034	96712	725XX	04216
310	72906	59051	97410	7X5XX	02323
495	60402	98032	94914	634XX	06400
510	73204	98414	18153	726X3	53XXX
570	83602	59612	94910	6552X	04207
575	83202	25616	95207	6742X	06207
650	90203	00734	77155	9XXXX	56211

TEMP Legionowo, godz.00 GMT.

12374	23580	85246	01000	02807	70787	58611	02506	50532	74783	01910	40690	86914	01910
30884	97038	01618	20150	98040	01722	11122	94275	00064	55555	00979	05054	11936	07079
22900	03026	33720	56604	44662	61633	55490	75791	66361	92971	77275	00064	04250	99055
66666	979XX	02201	840XX	02807	609XX	02007	450XX	01609	395XX	01910	263XX	01624	200XX
01822	01010	00900											

TEMP Wrocław, godz.00 GMT.

12425	23571	85252	02501	02510	70795	59614	0XXXX	50532	74789	0XXXX	40691	87903	0XXXX
30883	02052	0XXXX	20138	95003	0XXXX	15329	95037	0XXXX	10597	99071	0XXXX	11122	92283
03061	55555	00977	02012	11947	05044	22924	07055	33766	54543	44730	57589	55680	60635
66647	61679	77537	70768	88440	81851	99300	02052	11283	03062	22260	00031	01250	99034
44227	98034	55220	96019	66194	95003	77162	95021	88100	99071	66666	977XX	01801	932XX
02709	821XX	02517	01010	00900									

Przebieg pogody w Polsce w dniu 6.IV.1962r.

Zachmurzenie było duże z większymi przejaśnieniami i rozpogodzeniami, głównie w zachodniej połowie kraju. Na wschodzie padał deszcz ciągły, na pozostałym obszarze przelotny i burze. Na początku okresu występowały lokalne mgły. Temperatura minimalna wahała się od $-2^{\circ}C$ w Toruniu do $+5^{\circ}C$ w Sandomierzu i Lublinie, a maksy-

Druk PPWK — Warszawa, Solec 18, Zam. 1398/74/75/B/61 — 26.VI.61 — Y-48144 — 98000 — 61x86 mapowy 100 g

PAŃSTWOWY INSTYTUT
OLOGICZNO-METEOROLOGICZNY
WARSZAWA

-7 Kwiec 1967

BIULETYN SYNOPTYCZNY

Legenda

Izolinie:

- na mapach synop. dolnych izobary co 5 mb.
- „ „ topografii barycznej izohipsy co 4 dkm.
- „ „ „ „ izotermy co 4°C
- „ „ tendencji ciśnienia izalobary co 1 mb/3 godz.

Układy ciśnienia:

W — wyż
N — niż

Masy powietrza:

PP	powietrze polarne	**m**	morskie
PA	„ arktyczne	**k**	kontynentalne
PZ	„ zwrotnikowe	**c**	ciepłe
		s	stare

Fronty:

linia czerwona	front ciepły
„ niebieska	„ chłodny
„ fioletowa	„ zokludowany
„ naprzemian czerwona i niebieska	„ stacjonarny

Meteory:

- mżawka
- deszcz
- śnieg
- grad
- opady przelotne
- obszar jednostajnych opadów deszczu
- „ „ „ śniegu
- mgła
- burza
- błyskawica
- zamieć śnieżna

Wielkość zachmurzenia (N):

○	niebo bezchmurne	
◔	1/10	pokrycia nieba
◔	2/10–3/10	„ „
◔	4/10	„ „
◑	5/10	„ „
◑	6/10	„ „
◕	7/10–8/10	„ „
◕	9/10	„ „
●	10/10	„ „
⊗	niebo niewidoczne	

Chmury (C):

	Cirrus	0
	Cirrocumulus	1
	Cirrostratus	2
	Altocumulus	3
	Altostratus	4
	Nimbostratus	5
	Stratocumulus	6
	Stratus	7
	Cumulus	8
	Cumulonimbus	9

Wiatr.

- 1/2 m/sek
- 1 m/sek
- 2½ m/sek
- 5 m/sek

N, NE, E, SE, S, SW, W, NW

Rozmieszczenie danych:

Temp. powietrza → **T**
pogoda bieżąca → **W**
kierunek i prędkość wiatru
C ← chmury (0–5)
N ← wielkość zachmurzenia ogólnego
C ← chmury (6–9)

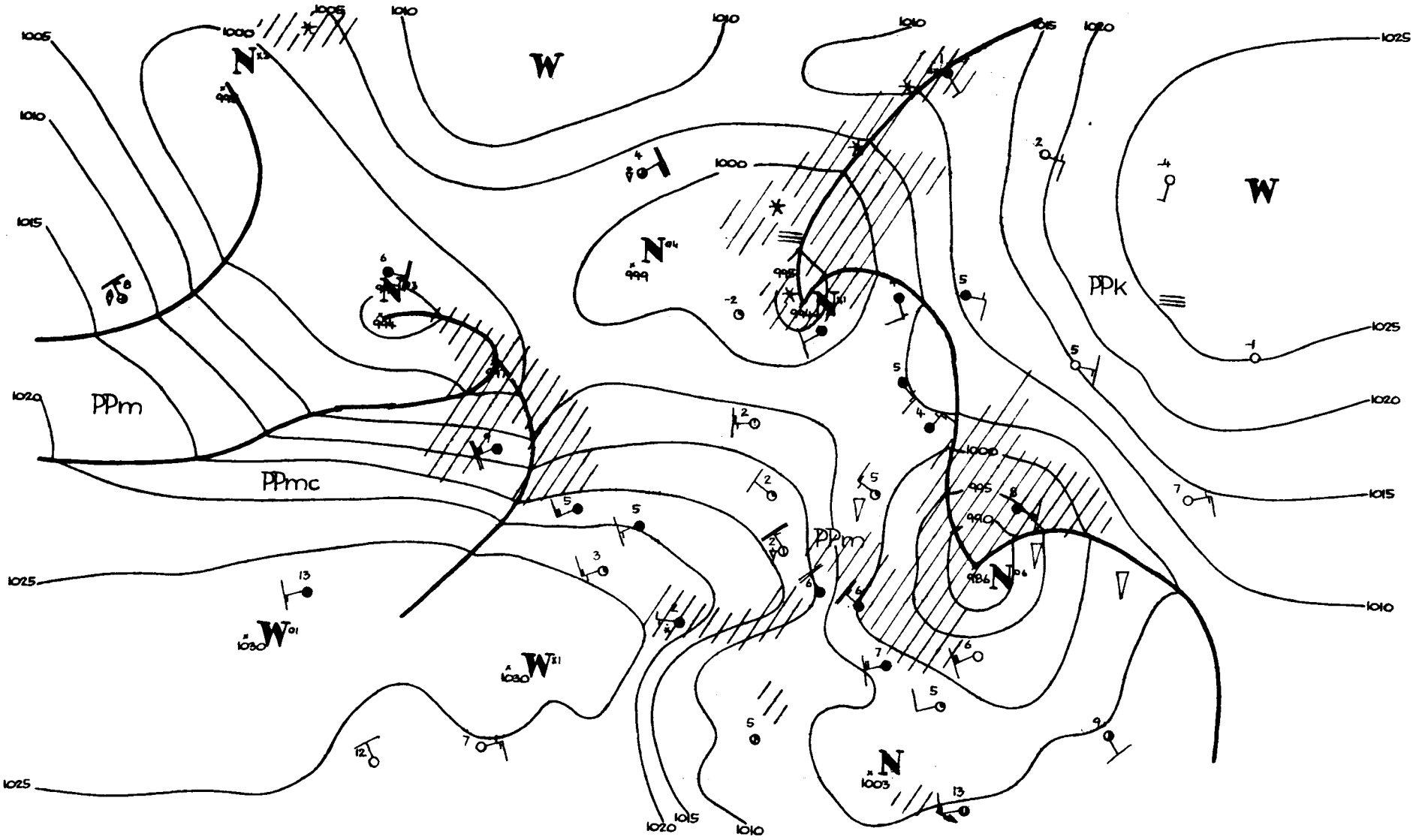
W
W
PPm
PPmc
PPm
PPk
1005
1010
1015
1020
1025
1000
995
990
986
1030
1003
00
7. IV
62

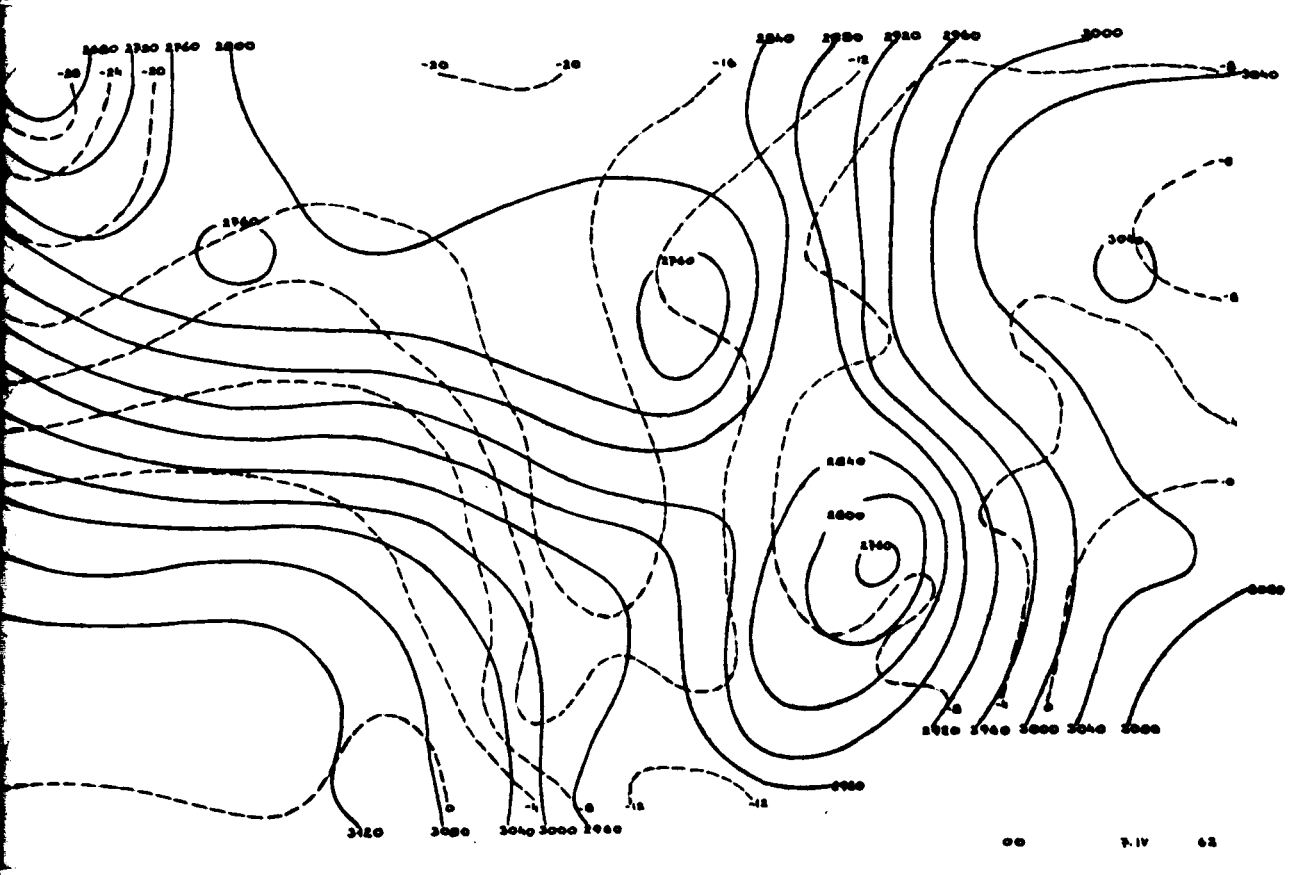

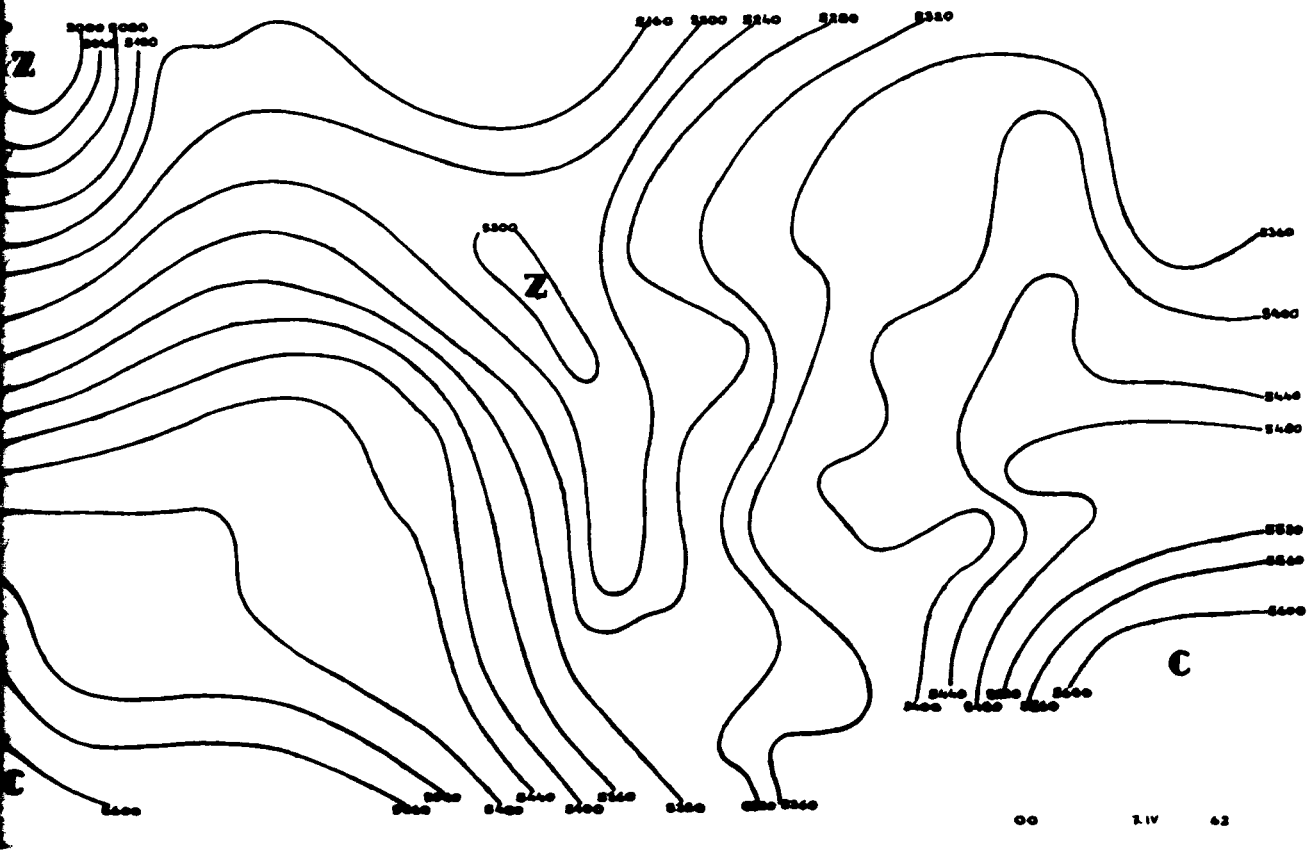

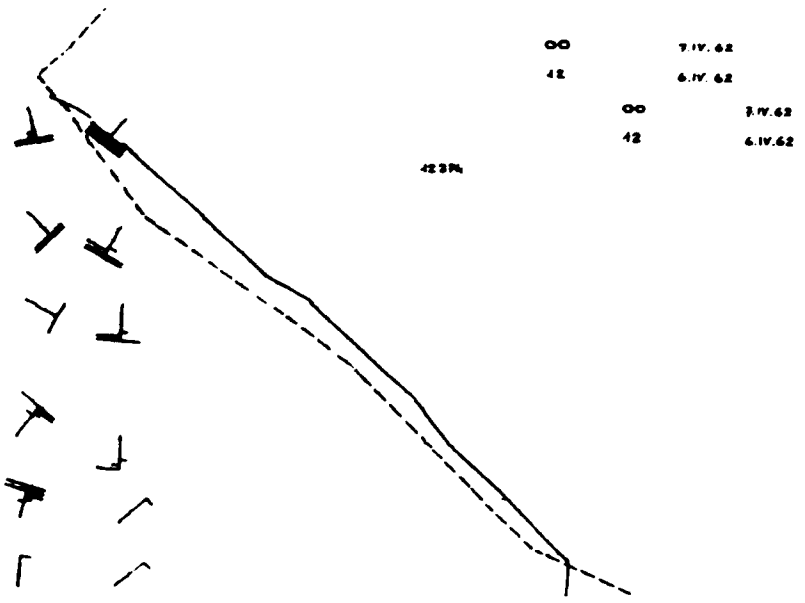
00 7.IV.62
12 6.IV.62
00 7.IV.62
12 6.IV.62

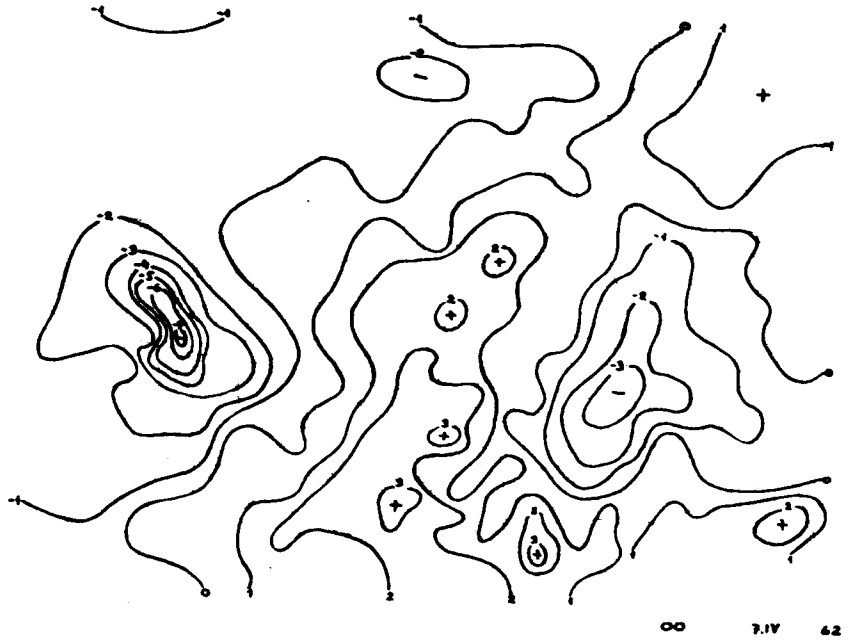
00 7.IV 62

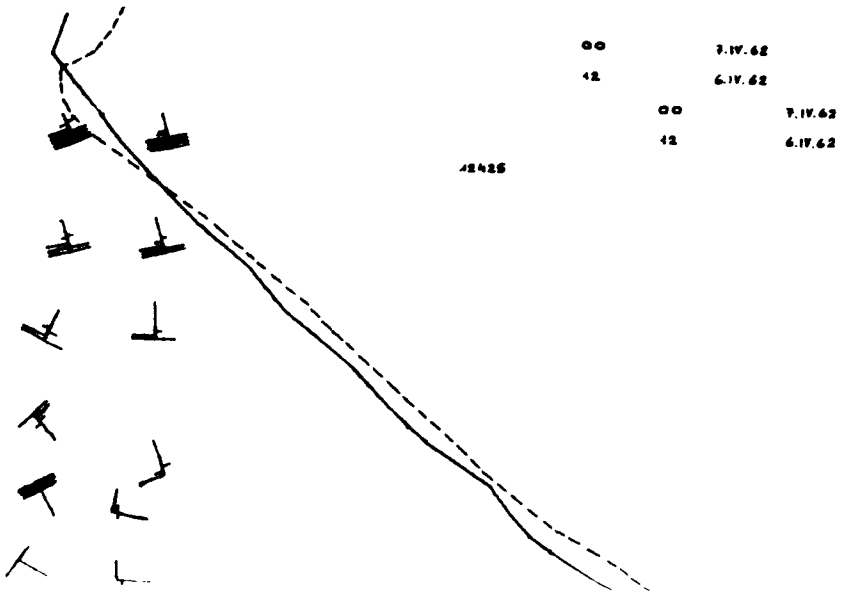
00 7.IV.62
12 6.IV.62
00 7.IV.62
12 6.IV.62

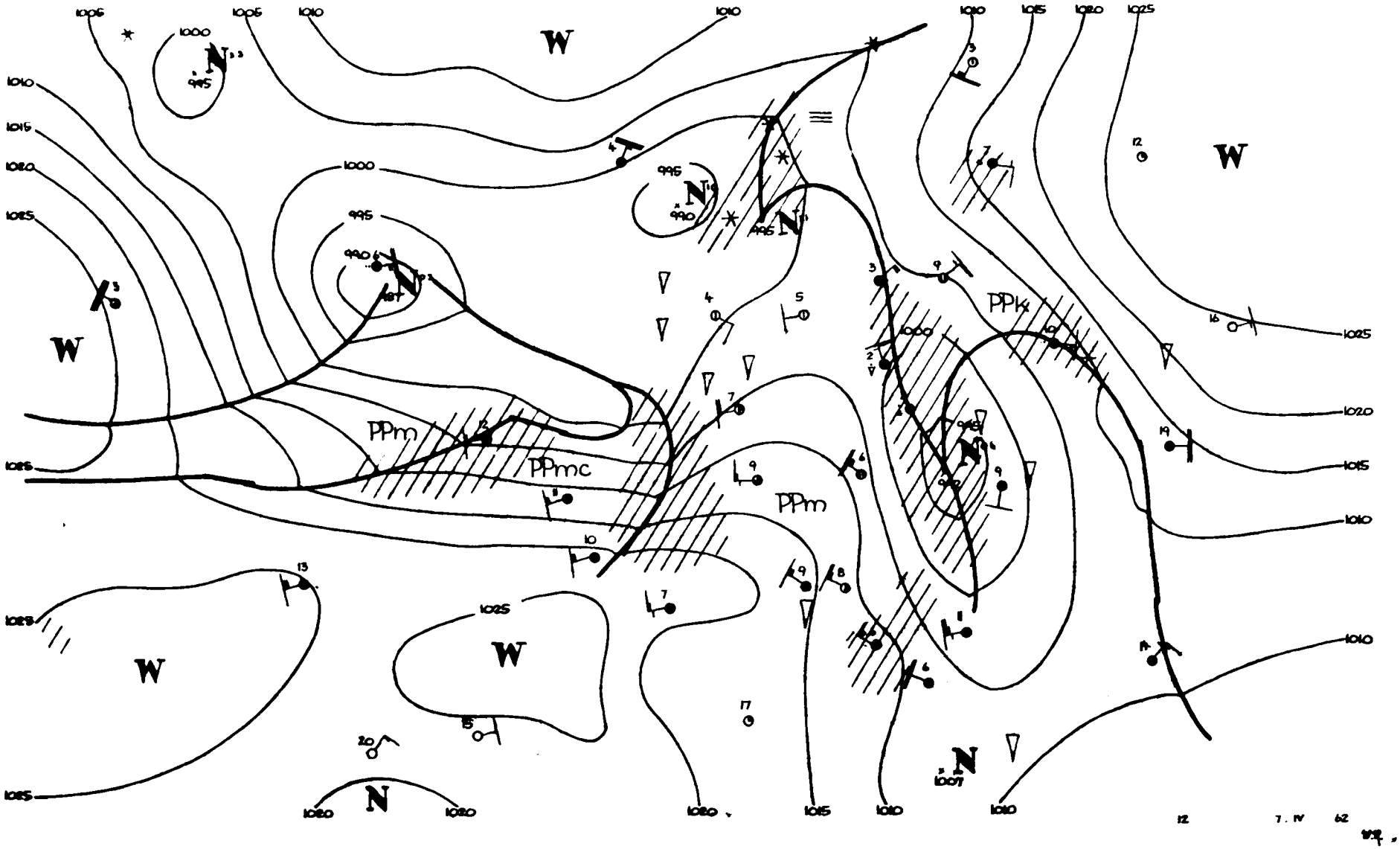
W
W
W
W
W
N
N
N
N
N
PPm
PPmc
PPm
PPk
1000
995
990
1005
1010
1015
1020
1025
12
7. IV
62

Dane synoptyczne z Polski w dniu 7.IV.1962r.

SYNOP z godz.00 GMT.

150	73203	60284	06203	755XX	02215
185	93203	07454	03203	9X0XX	03206
205	03203	65016	09004	00900	00218
250	83404	96612	05505	855XX	04227
295	81402	97022	00205	853XX	05104
330	03209	58101	08003	00900	00227
375	23404	40103	01205	25400	04203
425	83205	58102	06706	764XX	04230
465	83407	58806	02106	6937X	05210
560	83306	50616	02805	732XX	04108
695	83207	58615	94606	8042X	06201
105	02702	97011	07602	00900	01218
235	83404	97022	07902	855XX	01230
270	80000	96101	02604	864XX	03211
310	72903	58101	10404	755XX	01126
495	83605	96602	97206	5747X	04704
510	93216	90707	24054	9XXXX	55215
570	83204	58106	99406	3547X	05209
575	83603	56106	98607	6542X	00212
650	93609	00734	80656	9XXXX	57106

SYNOP z godz.12 GMT.

150	53210	70021	08407	52500	53001
185	73208	98032	04105	32408	51704
205	62705	70252	10108	695XX	52718
250	32906	97011	09506	32600	53706
295	83207	96617	01902	8022X	00311
330	62710	70028	12307	625XX	55707
375	73012	70022	06706	62502	52112
425	52908	70028	13008	52400	55705
465	73212	70012	10004	725XX	53208
560	73409	65022	12804	785XX	53112
695	83210	60026	04605	6742X	00242
105	32708	98011	09706	32500	51807
235	52908	97272	09504	59500	52803
270	73210	98022	06405	755XX	51203
310	62905	60022	12408	62500	53714
495	80912	98026	03806	2242X	52225
510	63222	98397	28857	62100	58201
570	72908	70266	08404	53472	51317
575	83412	65026	09204	6552X	51221
650	93611	00774	86958	9XXXX	60216

TEMP Legionowo, godz.00 GMT.

12374	23003	85329	02524	00214	70883	56591	00309	50543	71775	01205	40704	71879	01311
30902	95002	01612	55555	00989	06051	11914	05043	22800	50554	33633	59638	44462	75825
55338	89954	66290	97025	66666	989XX	03601	950XX	03008	800XX	00214	680XX	00403	520XX
01203	01612	01010	00900										

TEMP Wrocław, godz.00 GMT.

12425	23042	85355	52533	03415	70873	61657	03209	50527	76837	01909	40685	86951	01714
30881	95017	01724	11122	00250	01091	55555	00991	06048	11865	51531	22780	55574	33676
63674	44580	69764	55400	86951	66336	90976	77250	01099	88225	99079	66666	991XX	03205
845XX	03407	529XX	01908	225XX	01908	01010	664XX						

Przebieg pogody w Polsce w dniu 7.IV.1962r.

W dzielnicach południowo-wschodnich początkowo było pochmurno i padały zanikające deszcze, później nastąpiły przejaśnienia. Na pozostałym obszarze kraju było zachmurzenie duże i umiarkowane z przejściowymi lokalnymi rozpogodzeniami, głównie na wschodzie. W godzinach wieczornych od południowego-zachodu nastąpił wzrost zachmurzenia i wystąpiły opady, przemieszczające się stopniowo w głąb kraju. Temperatura minimalna wahała się od -1°C w Lęborku do 6°C w Sandomierzu i Mielcu, a maksymalna od 4°C w [illegible] do 10°C w Świnoujściu, Szczecinie i Słubicach. Wiatry były umiarkowane i [illegible]

Druk PPWK — W-wa, Solec 18. Zam. 1398/74/75/B/61 — 26.VI.61 — Y-48144 — 98 000 — 61x86 mapowy 100 g

PAŃSTWOWY INSTYTUT
OLOGICZNO-METEOROLOGICZNY
WARSZAWA

8 Kwiec 1987

BIULETYN SYNOPTYCZNY

Legenda

Izolinie:

- na mapach synop. dolnych izobary co 5 mb.
- „ „ topografii barycznej izohipsy co 4 dkm.
- „ „ „ „ izotermy co 4° C
- „ „ tendencji ciśnienia izalobary co 1 mb/3 godz.

Układy ciśnienia:

W — wyż
N — niż

Masy powietrza:

PP	powietrze polarne	**m**	morskie
PA	„ arktyczne	**k**	kontynentalne
PZ	„ zwrotnikowe	**c**	ciepłe
		s	stare

Fronty:

linia czerwona	front ciepły
„ niebieska	„ chłodny
„ fioletowa	„ zokludowany
„ naprzemian czerwona i niebieska	„ stacjonarny

Meteory:

- mżawka
- deszcz
- śnieg
- grad
- opady przelotne
- obszar jednostajnych opadów deszczu
- „ „ „ śniegu
- mgła
- burza
- błyskawica
- zamieć śnieżna

Wielkość zachmurzenia (N):

	niebo bezchmurne	
	1 10	pokrycia nieba
	2 10 – 3 10	„ „
	4 10	„ „
	5 10	„ „
	6 10	„ „
	7 10 – 8 10	„ „
	9 10	„ „
	10 10	„ „
	niebo niewidoczne	

Chmury (C):

	Cirrus	0
	Cirrocumulus	1
	Cirrostratus	2
	Altocumulus	3
	Altostratus	4
	Nimbostratus	5
	Stratocumulus	6
	Stratus	7
	Cumulus	8
	Cumulonimbus	9

Wiatr.

- 1 2 m/sek
- 1 m/sek
- 2½ m sek
- 5 m sek

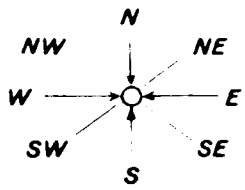

Rozmieszczenie danych:

Temp. powietrza → **T**
pogoda bieżąca → **W**
kierunek i prędkość wiatru
C ← chmury (0–5)
N ← wielkość zachmurzenia ogólnego
C ← chmury (6–9)

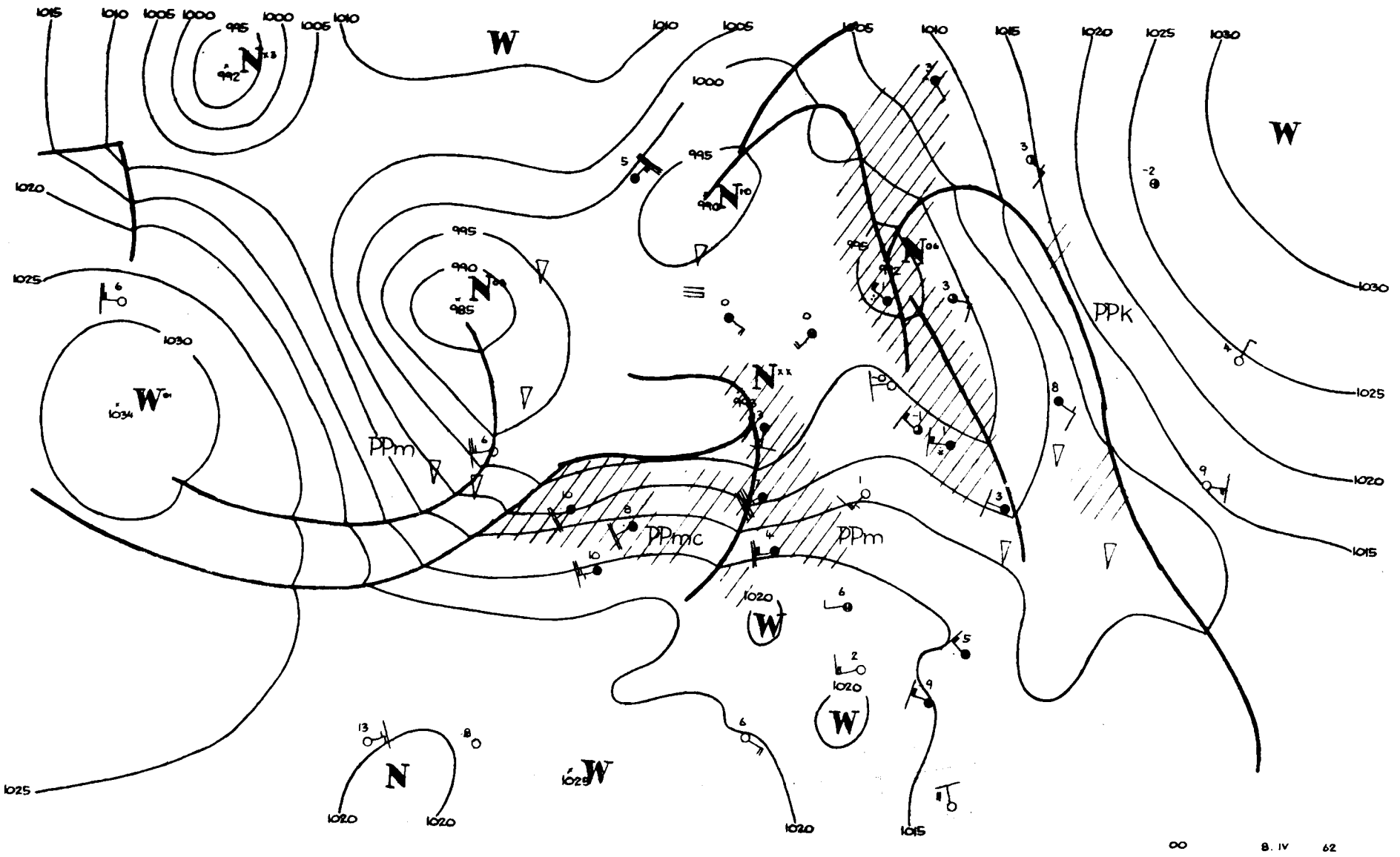
W
PPm
PPmc
PPm
PPk
N
W
1015
1010
1005
1000
995
990
985
992
1020
1025
1030
1034
1025
1020
1015
00
8. IV
62

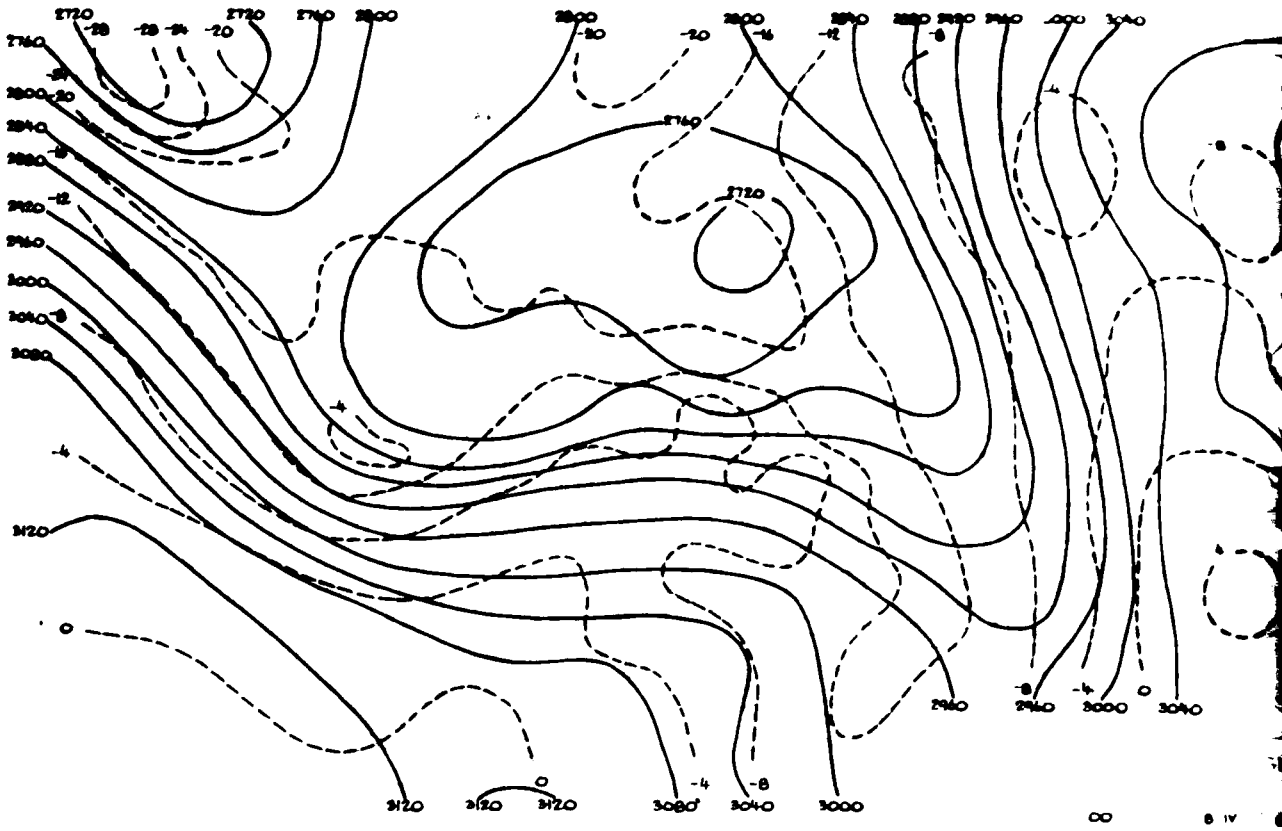
2720
2760
2800
2840
2880
2920
2960
3000
3040
3080
3120
0
-4
-8
-12
-16
-20
-28
-24
2960
3000
3040
3080
3120
00
8 IV

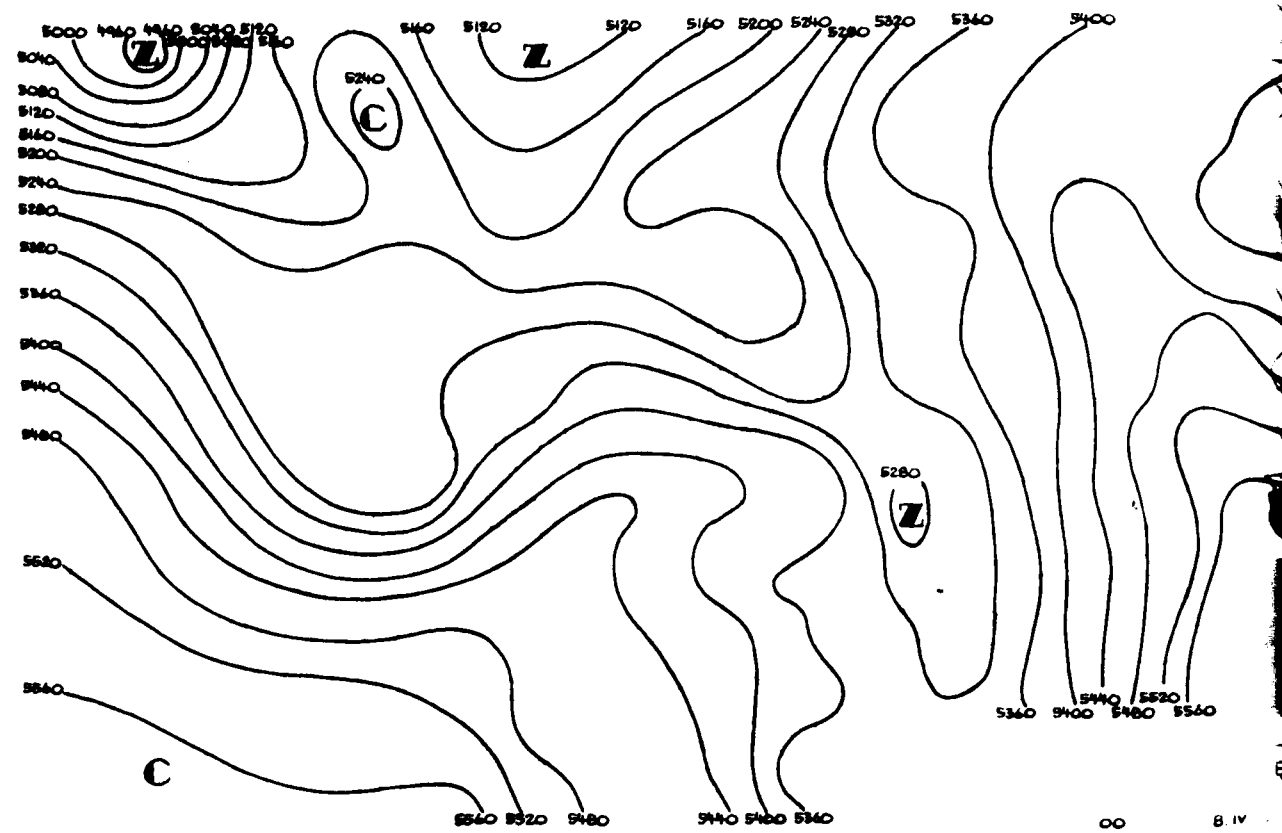
5000
4960
5040
5120
5160
5200
5240
5280
5320
5360
5400
5440
5480
5520
5560
Z
C
5240
5280
5360
5400
5440
5480
5520
5560
5520
5480
5440
5400
5360
00
8 IV

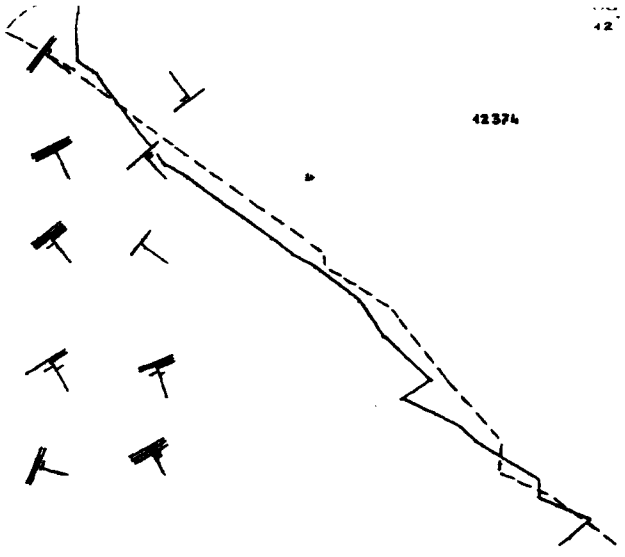
42
7.IV.62
00
8.IV.62
42
7.IV.62
12374

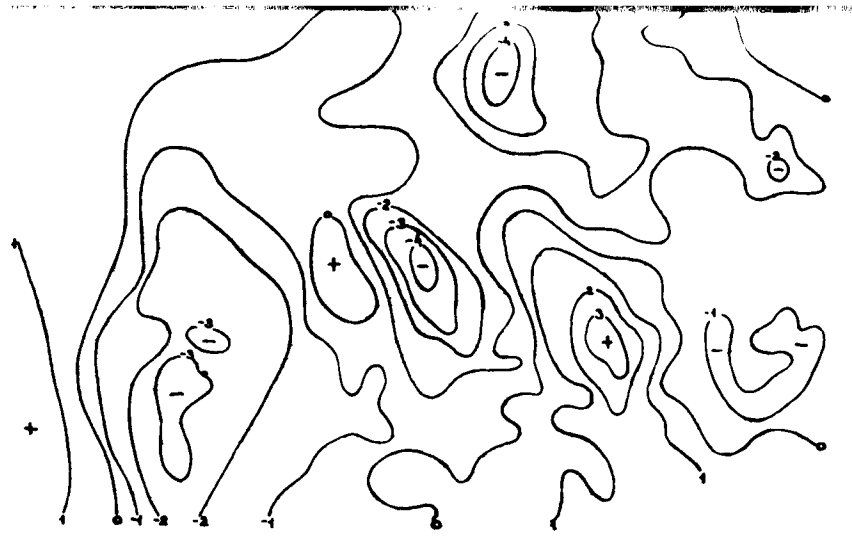
00
8.IV
62

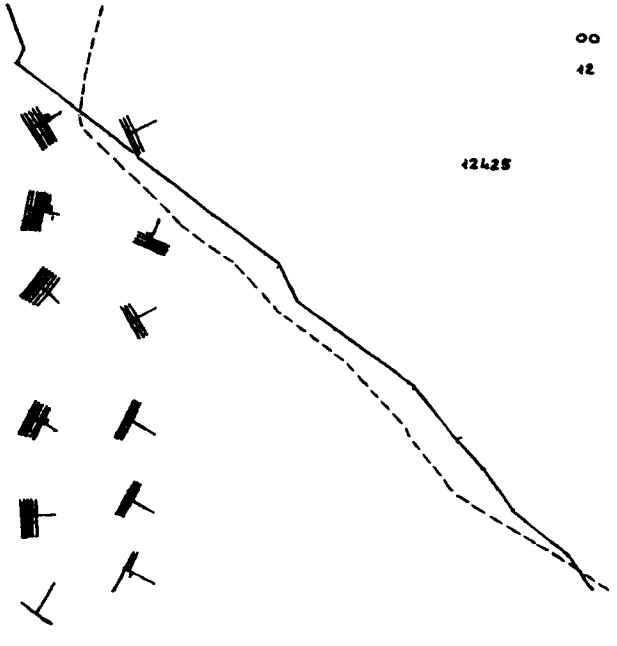
00
8.IV.62
42
7.IV.62
00
8.IV.62
42
7.IV.62
12425


42
8.IV
62

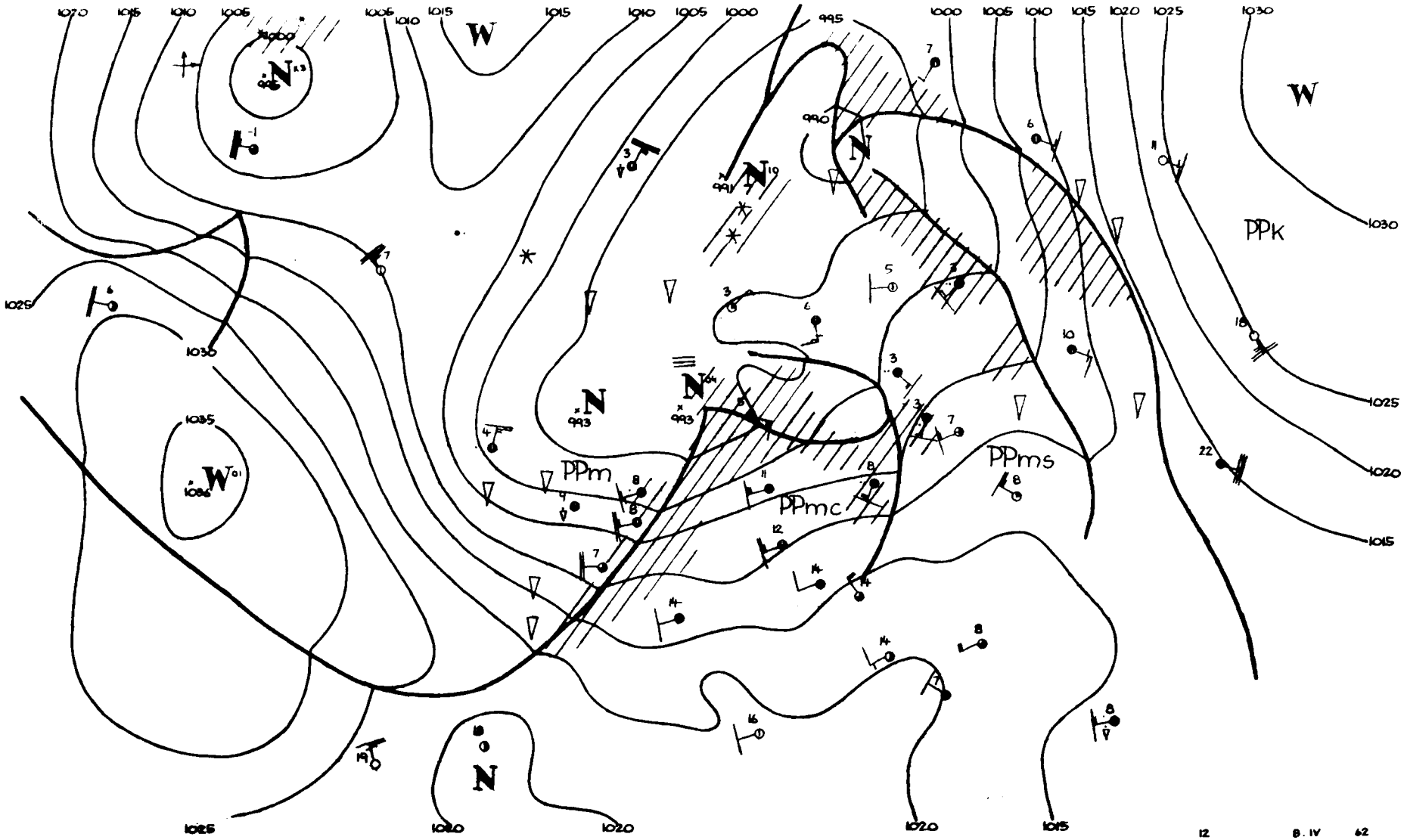
W
N
PPm
PPmc
PPms
PPk
1030
1025
1020
1015
12
8.IV
62

Dane synoptyczne z Polski w dniu 8.IV.1962r.

SYNOP z godz.00 GMT.

150	61802	60021	02702	00908	51726
185	00000	98020	04951	00900	52713
205	82207	50216	01106	873XX	06719
250	80203	96601	05204	8062X	02722
295	30000	97030	07100	35300	51705
330	82206	58616	06004	873XX	04719
375	02404	65020	08601	00900	52709
425	82204	62616	08604	755XX	03713
465	82205	58611	09702	8052X	01712
560	82805	58611	11503	854XX	01813
695	02702	70021	12501	00900	52400
105	81807	96616	00304	6742X	03731
235	81805	97211	03103	854XX	01724
270	02501	97020	06851	00900	52712
310	82508	56616	05306	874XX	05613
495	02702	98021	10500	00900	51601
510	92228	90714	25754	9XXXX	55707
570	82203	60701	10702	854XX	52706
575	72701	60022	12502	755XX	52002
650	92711	00708	89458	9XXXX	59704

SYNOP z godz.12 GMT.

150	82203	57608	01408	6542X	06204
185	82004	96106	02706	863XX	05400
205	82207	65026	00911	854XX	07702
250	82704	97026	04011	855XX	04204
295	82003	96108	06804	863XX	03106
330	82010	59056	05610	854XX	06500
375	82207	58616	07808	4732X	06205
425	82209	70012	07812	5562X	07806
465	72209	60016	07609	755XX	06001
560	72309	60016	11709	5547X	04001
695	82205	60026	13207	8097X	02207
105	82215	96616	00209	6742X	08603
235	82206	96606	02608	8042X	07307
270	82204	96105	05007	864XX	06205
310	72206	60212	04012	5247X	07804
495	72207	97026	10607	5643X	05204
510	92520	90493	25551	9XXXX	51721
570	72504	60026	09709	754XX	04400
575	82502	98026	13008	6552X	03207
650	82707	65413	92653	88XXX	53213

TEMP Legionowo, godz.00 GMT.

12374	23061	85369	52584	02911	70864	66723	03309	50537	75823	03218	40695	88953	03315	30888
98060	03111	20154	00083	03004	11122	91290	99092	55555	00996	00524	11195	03523	22888	52573
33856	52573	44820	54609	55788	58622	66758	60660	77710	65722	88664	63751	99600	68813	11550
70784	22486	77843	33384	90985	44290	99071	09250	99084	66666	77800	66666	996XX	00000	710XX
03409	260XX	03221	178XX	02806	01010	00900								

TEMP Wrocław, godz.00 GMT.

12425	23067	85392	53533	02725	70914	58597	02926	50544	75788	03130	40703	84915	02934	30898
98051	02432	20158	07132	03241	15340	04115	03318	10601	02095	0XXXX	11100	91027	32075	91218
31055	11122	99260	04102	55555	00994	05041	11925	02011	22859	53532	33830	53533	44750	56577
55712	58581	66623	63658	77500	77588	88457	77848	99348	91973	11260	04103	16250	04114	33197
07133	44133	03105	55100	02095	66666	994XX	02205	830XX	02905	523XX	03040	370XX	02335	285XX
02430	116XX	03120	01010	855XX										

Przebieg pogody w Polsce w dniu 8.IV.1962r.

Zachmurzenie było na ogół duże z okresowymi opadami deszczu, tylko w dzielnicach wschodnich na początku okresu było bezchmurnie lub zachmurzenie niewielkie. Temperatura minimalna wahała się od -4°C w Zakopanem do +4°C miejscami na zachodzie, a maksymalna od +6°C w Suwałkach do 15°C w Legnicy. Wiatry były umiarkowane okresami dość silne z kierunków południowo-zachodnich i południowych.

Druk PPWK — Wwa Sow. 18, Zam 1398/74/75/B'61 — 26 VI 61 — Y 48144 — 98000 — 6x80 mapowy 100 g

-9 Kwiec 1967

PANSTWOWY INSTYTUT
OLOGICZNO-METEOROLOGICZNY
WARSZAWA

BIULETYN SYNOPTYCZNY

Legenda

Izolinie:

na mapach synop. dolnych izobary co 5 mb.
„ „ topografii barycznej izohipsy co 4 dkm.
„ „ „ „ izotermy co 4° C
„ „ tendencji ciśnienia izalobary co 1 mb/3 godz.

Układy ciśnienia:

W — wyż
N — niż

Masy powietrza:

PP	powietrze polarne	m	morskie
PA	„ arktyczne	k	kontynentalne
PZ	„ zwrotnikowe	c	ciepłe
		s	stare

Fronty:

linia czerwona	front ciepły
„ niebieska	„ chłodny
„ fioletowa	„ zokludowany
„ naprzemian czerwona i niebieska	„ stacjonarny

Meteory:

mżawka
deszcz
śnieg
grad
opady przelotne

obszar jednostajnych opadów deszczu
„ „ „ śniegu
mgła
burza
błyskawica
zamieć śnieżna

Wielkość zachmurzenia (N):

	niebo bezchmurne	
	1/10	pokrycia nieba
	2/10–3/10	„ „
	4/10	„ „
	5/10	„ „
	6/10	„ „
	7/10–8/10	„ „
	9/10	„ „
	10/10	„ „
	niebo niewidoczne	

Chmury (C):

	Cirrus	0
	Cirrocumulus	1
	Cirrostratus	2
	Altocumulus	3
	Altostratus	4
	Nimbostratus	5
	Stratocumulus	6
	Stratus	7
	Cumulus	8
	Cumulonimbus	9

Wiatr.

1/2 m/sek
1 m/sek
2½ m/sek
5 m/sek

N
NW NE
W E
SW SE
S

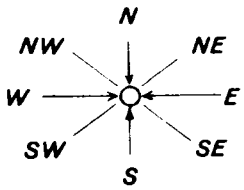

Rozmieszczenie danych:

Temp. powietrza → T
pogoda bieżąca → W
kierunek i prędkość wiatru
C ← chmury (0–5)
N ← wielkość zachmurzenia ogólnego
C ← chmury (6–9)

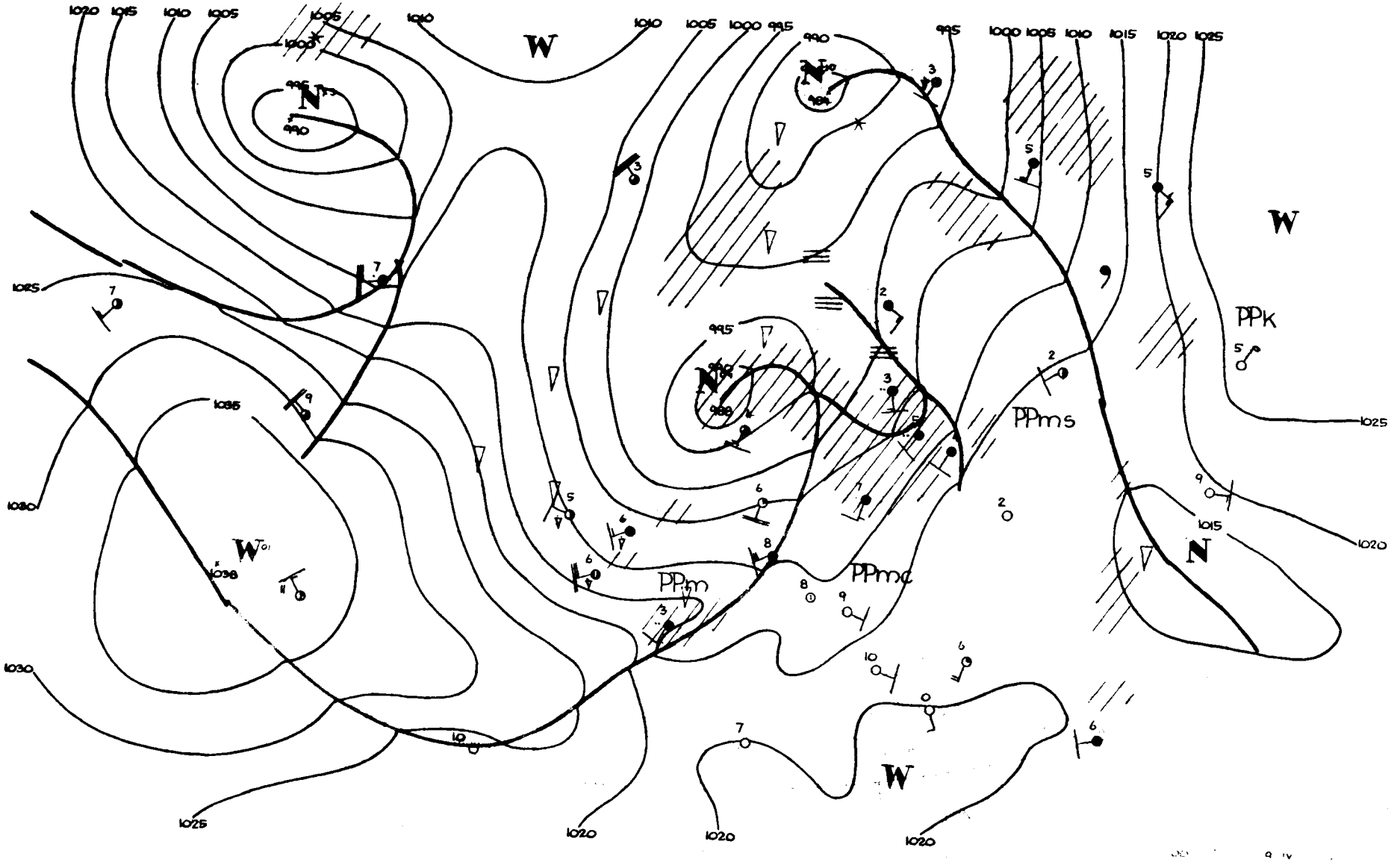
W
W
W
W
N
N
N
N
PPk
PPms
PPm
PPmc

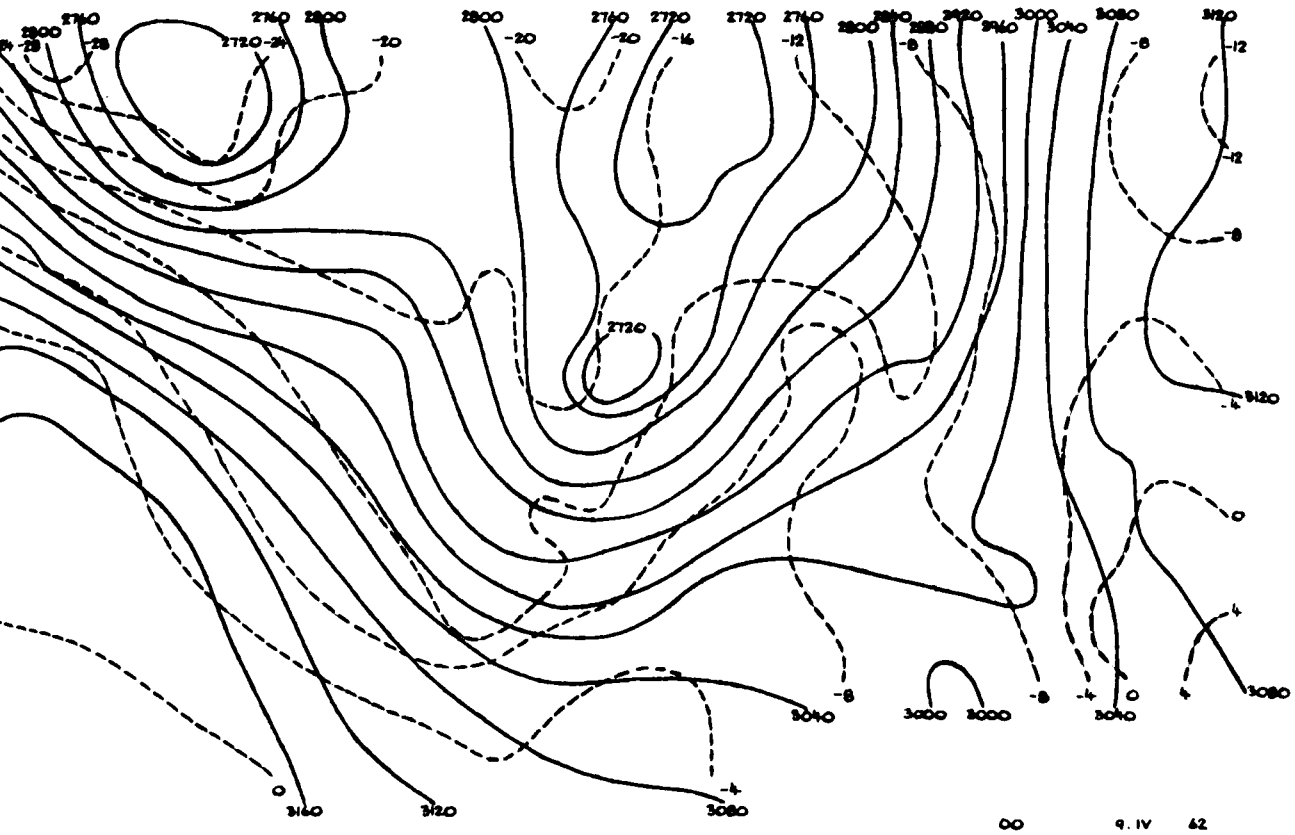
00 9.IV 62

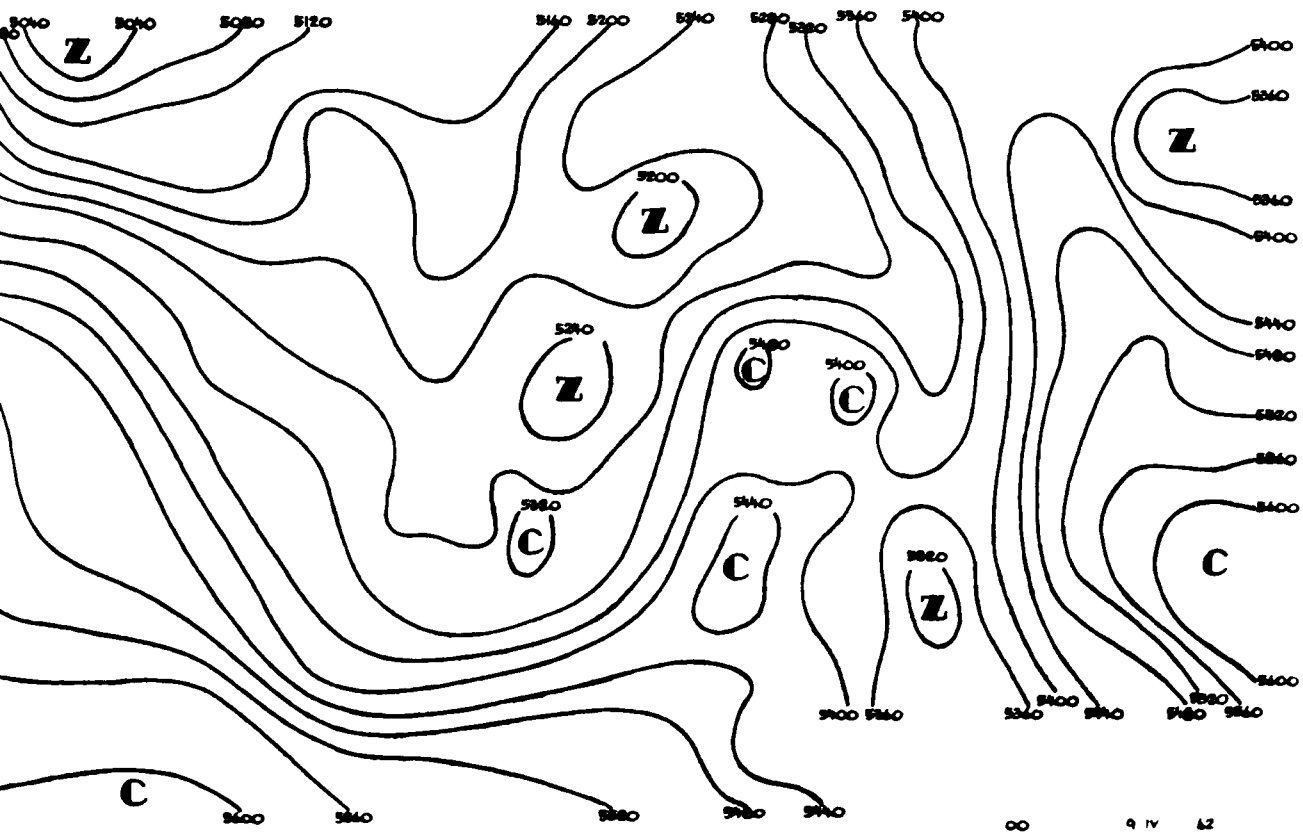
00 9.IV 62

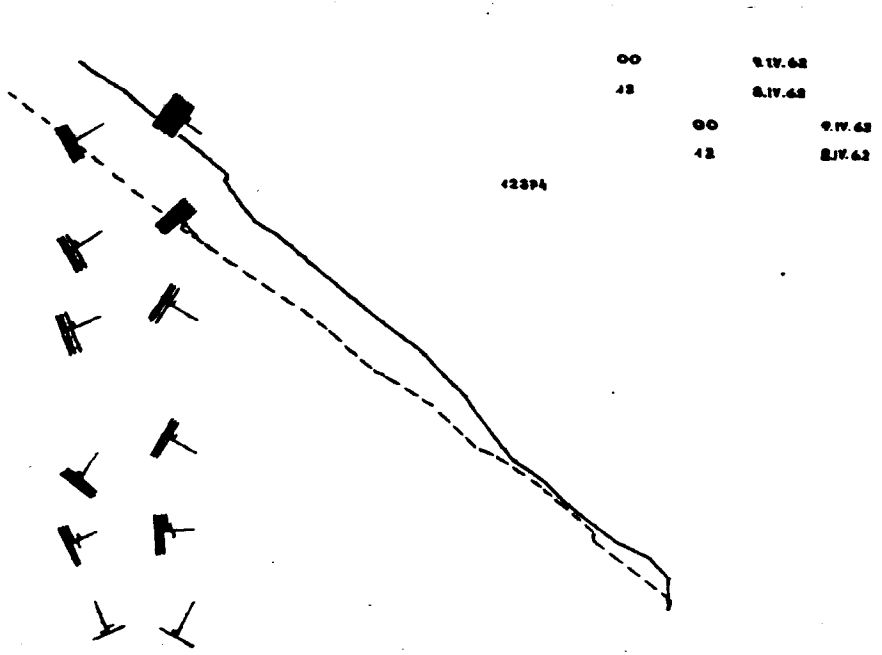
00 9.IV.62
12 8.IV.62
00 9.IV.62
12 8.IV.62
12394

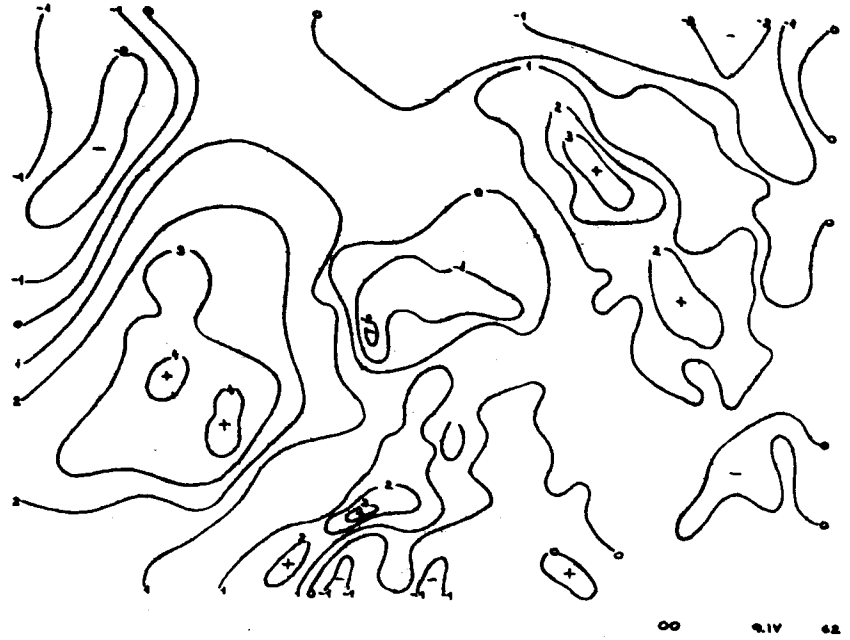
00 9.IV 62

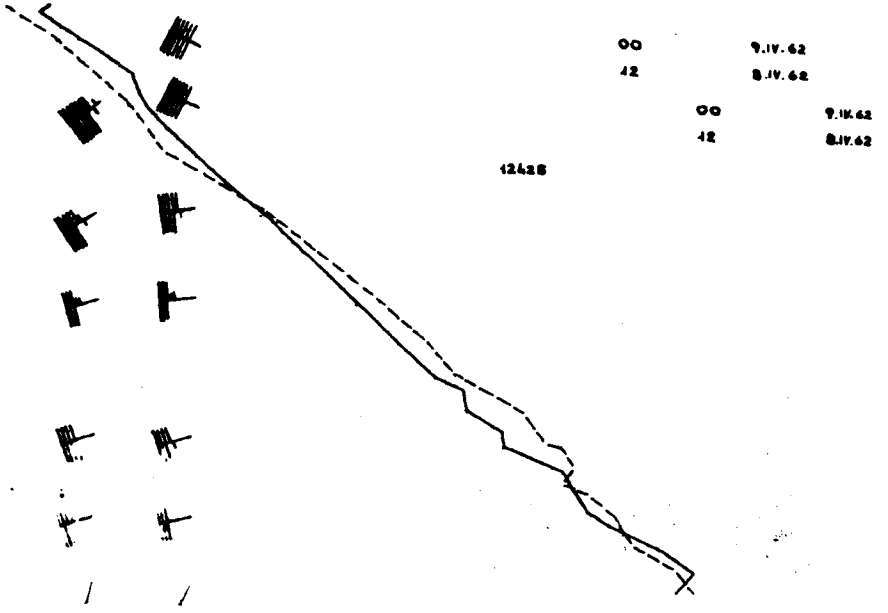
00 9.IV.62
12 8.IV.62
00 9.IV.62
12 8.IV.62
12428

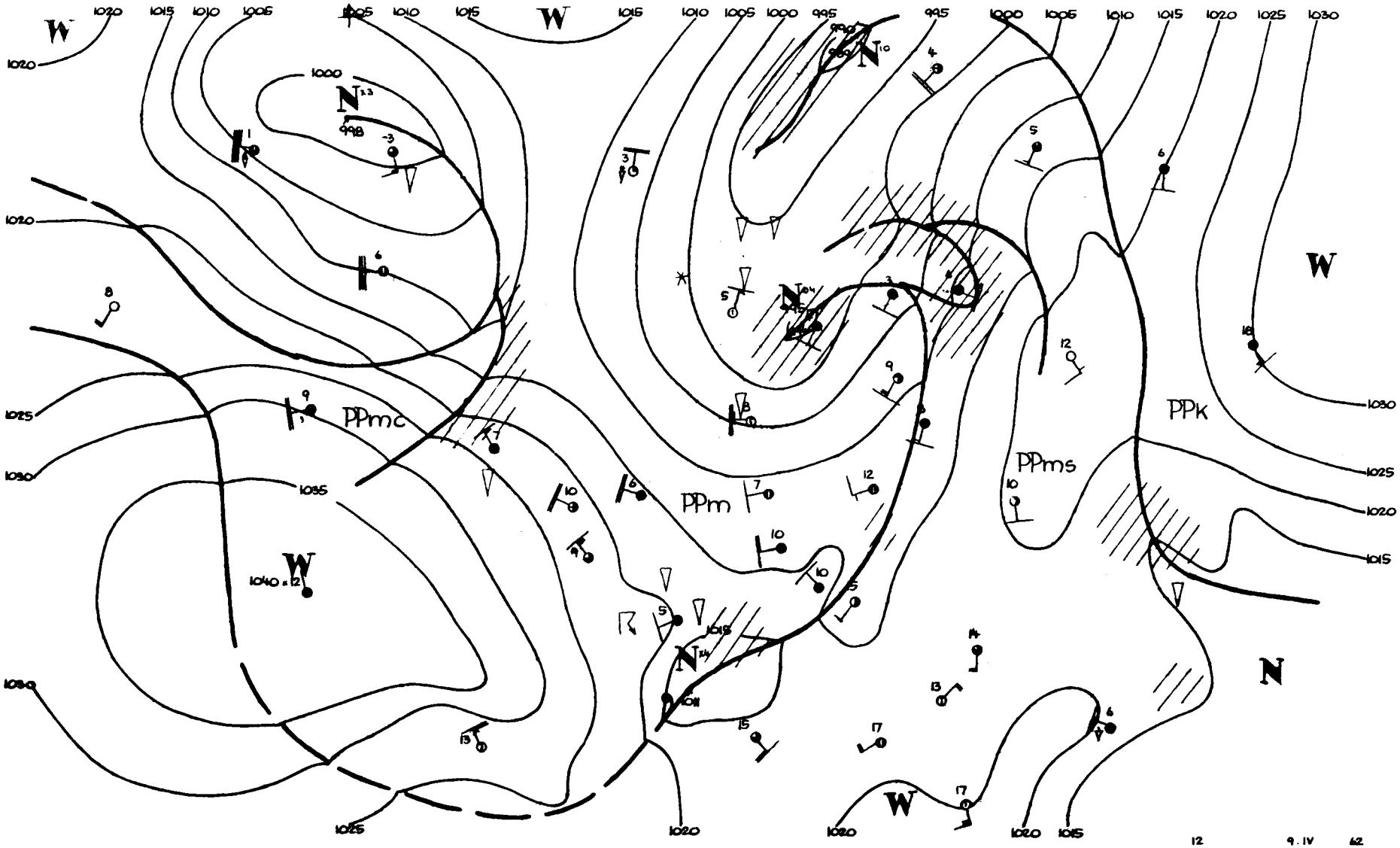
W
1020
1015
1010
1005
1005
1010
1015
W
1015
1010
1005
1000
995
995
1000
1005
1010
1015
1020
1025
1030
1000
N
998
N
N
W
PPmc
PPm
PPms
PPk
1035
W
1040
N
N
W
1025
1020
1020
1015
1030
1025
1020
1015
1030
1025
1020
1020
1015
12
9.IV
62

Dane synoptyczne z Polski w dniu 9.IV.1962r.

SYNOP z godz.00 GMT.

150	82206	57616	01908	5542X	06202
185	82205	96615	05007	8032X	06400
205	02206	70026	02106	00900	02113
250	82205	96616	05308	7732X	06105
295	81805	96615	08906	6732X	06702
330	72206	60016	05108	755XX	06804
375	81902	60606	08007	856XX	04706
425	81804	65036	06709	856XX	05601
465	82204	60606	07708	855XX	05303
560	32105	65021	09108	35600	01606
695	42701	60011	13408	45500	04704
105	62207	96106	01307	673XX	03214
235	82206	96216	03307	854XX	06206
270	81802	96615	05907	7742X	05704
310	02204	60026	05106	00900	02117
495	71803	97031	11606	755XX	04804
510	92525	90714	24751	9XXXX	51707
570	71806	60031	09707	7097X	03707
575	02203	65011	11208	00900	02713
650	51612	65384	92254	45X41	54604

SYNOP z godz.12 GMT.

150	72209	70031	09210	725XX	50224
185	52204	98031	10412	21502	02213
205	62507	70036	08809	52530	01218
250	72205	98022	10912	725XX	03112
295	81803	96102	12713	6533X	06106
330	72206	70021	11212	52502	51108
375	72604	70032	13212	58648	03213
425	82006	80022	12711	6257X	02007
465	82206	70032	12711	52501	01210
560	63007	60012	14310	3853X	01109
695	22504	70031	12717	12640	04702
105	42008	98251	07809	42500	03218
235	72210	97011	09210	735XX	02213
270	62205	98021	11712	51501	02115
310	32709	60011	10610	33500	02122
495	62202	98032	13415	22638	05102
510	92210	90774	30353	9XXXX	54219
570	72703	62602	13113	1567X	04107
575	52701	98031	12615	12642	03801
650	61102	82031	94300	625XX	51002

TEMP Legionowo, godz.00 GMT.

12374	23052	85388	03503	02414	70928	57575	02216	50548	71744	02416	40708	82877	02416
30908	93989	02420	55555	00995	08066	11930	08035	22888	06012	33780	52529	44741	54541
55600	62661	66533	67708	77381	84888	88341	87926	99273	98030	28250	02067	66666	995XX
01606	903XX	02417	660XX	02113	523XX	02417	250XX	02427	01010	5551X			

TEMP Wrocław godz.00 GMT.

12425	23050	85390	02519	02516	70932	58611	02520	50547	73774	02417	40707	83885	02324
30904	95003	02334	20166	03081	02350	15354	98056	02210	10621	98056	02211	11100	81094
23050	11122	09226	07131	55555	00992	09054	11956	11041	22915	08015	33838	01528	44760
52574	55704	58611	66684	58611	77646	62650	88622	62655	99600	65681	11444	78831	22318
93995	33276	97023	24250	02083	55226	06126	66206	04095	77184	00055	88160	98055	99100
98056	66666	992XX	02003	692XX	02621	233XX	02615	100XX	02210	01010	45600		

Przebieg pogody w Polsce w dniu 9.IV.1962r.

W dzielnicach centralnych i północnych początkowo było przeważnie pochmurno i miejscami padał deszcz. W ciągu dnia w całym kraju było zachmurzenie umiarkowane. Gdzie niegdzie notowano jeszcze przelotne opady w godzinach popołudniowych zaś burze słabe. W końcu okresu na zachodzie nastąpiły liczne rozpogodzenia, poza tym przeważało zachmurzenie umiarkowane. Temperatura minimalna wahała się od -1°C [illegible] w Kuyawach do [illegible]°C miejscami w Polsce centralnej i na południu, a maksymalna od [illegible]°C

Druk [illegible] Warszawa, Sowa [illegible] Zam. [illegible] — 26.VI.61 — Y 46544 — 95000 — [illegible] mapowy 100 g

ANSTWOWY INSTYTUT
OGICZNO-METEOROLOGICZNY
WARSZAWA

10 Kwiec 1962

BIULETYN SYNOPTYCZNY

Legenda

Izolinie:

——— na mapach synop. dolnych izobary co 5 mb.
——— „ „ topografii barycznej izohipsy co 4 dkm.
- - - - „ „ „ „ izotermy co 4° C
——— „ „ tendencji ciśnienia izalobary co 1 mb/3 godz.

Układy ciśnienia:

W — wyż
N — niż

Masy powietrza:

P	powietrze polarne	m	morskie
A	„ arktyczne	k	kontynentalne
Z	„ zwrotnikowe	c	ciepłe
		s	stare

Fronty:

linia czerwona	front ciepły
„ niebieska	„ chłodny
„ fioletowa	„ zokludowany
„ naprzemian czerwona i niebieska	„ stacjonarny

Meteory:

- mżawka
- deszcz
- śnieg
- grad
- opady przelotne
- obszar jednostajnych opadów deszczu
- „ „ „ śniegu
- mgła
- burza
- błyskawica
- zamieć śnieżna

Wielkość zachmurzenia (N):

○	niebo bezchmurne	
①	1/10	pokrycia nieba
◔	2/10 – 3/10	„ „
◔	4/10	„ „
◑	5/10	„ „
◑	6/10	„ „
◕	7/10 – 8/10	„ „
◕	9/10	„ „
●	10/10	„ „
⊘	niebo niewidoczne	

Chmury (C):

	Cirrus	0
	Cirrocumulus	1
	Cirrostratus	2
	Altocumulus	3
	Altostratus	4
	Nimbostratus	5
	Stratocumulus	6
	Stratus	7
	Cumulus	8
	Cumulonimbus	9

Wiatr.

1/2	m/sek
1	m/sek
2½	m/sek
5	m/sek

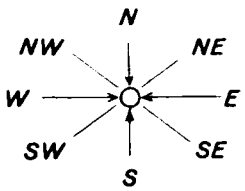

Rozmieszczenie danych:

Temp. powietrza → T
pogoda bieżąca → W
kierunek i prędkość wiatru
C ← chmury (0–5)
N ← wielkość zachmurzenia ogólnego
C ← chmury (6–9)

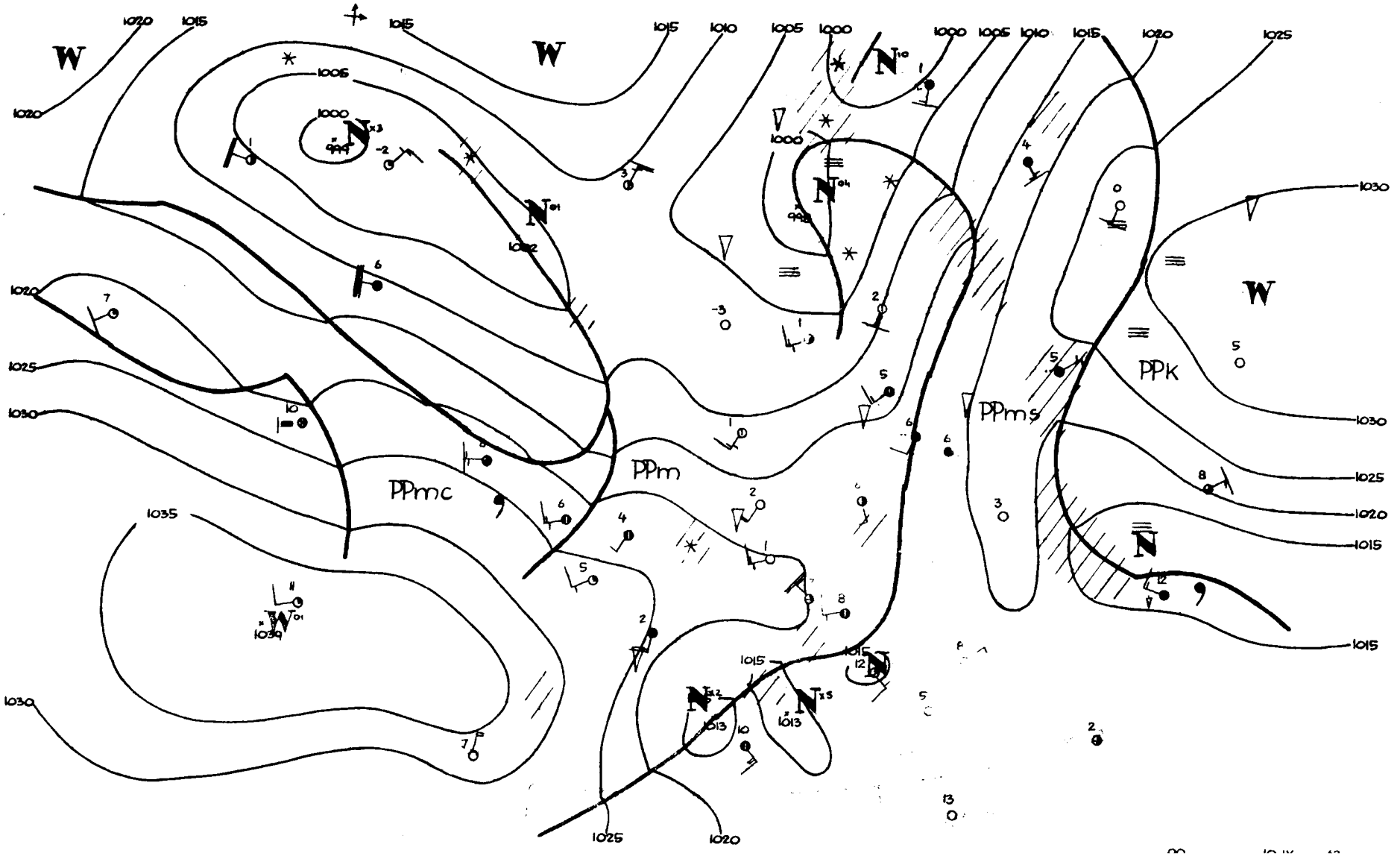
PPmc
PPm
PPms
PPk

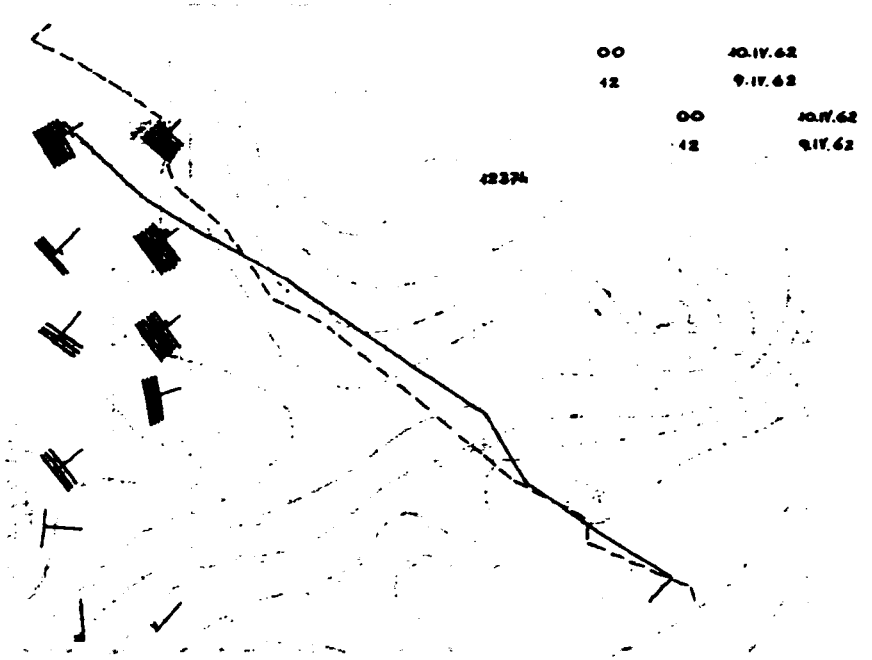
00 10.IV.62
12 9.IV.62
00 10.IV.62
12 9.IV.62
12334

00 10.IV 62

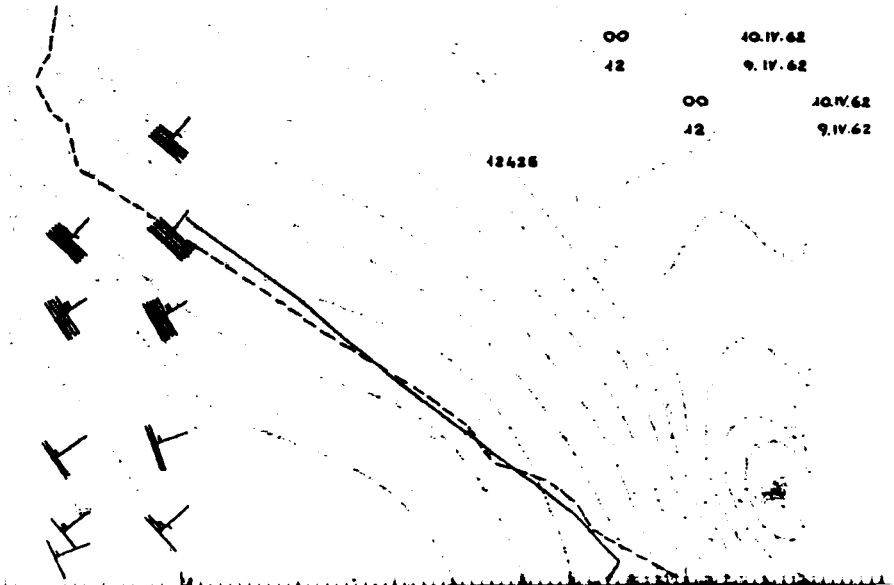
00 10.IV.62
12 9.IV.62
00 10.IV.62
12 9.IV.62
12426



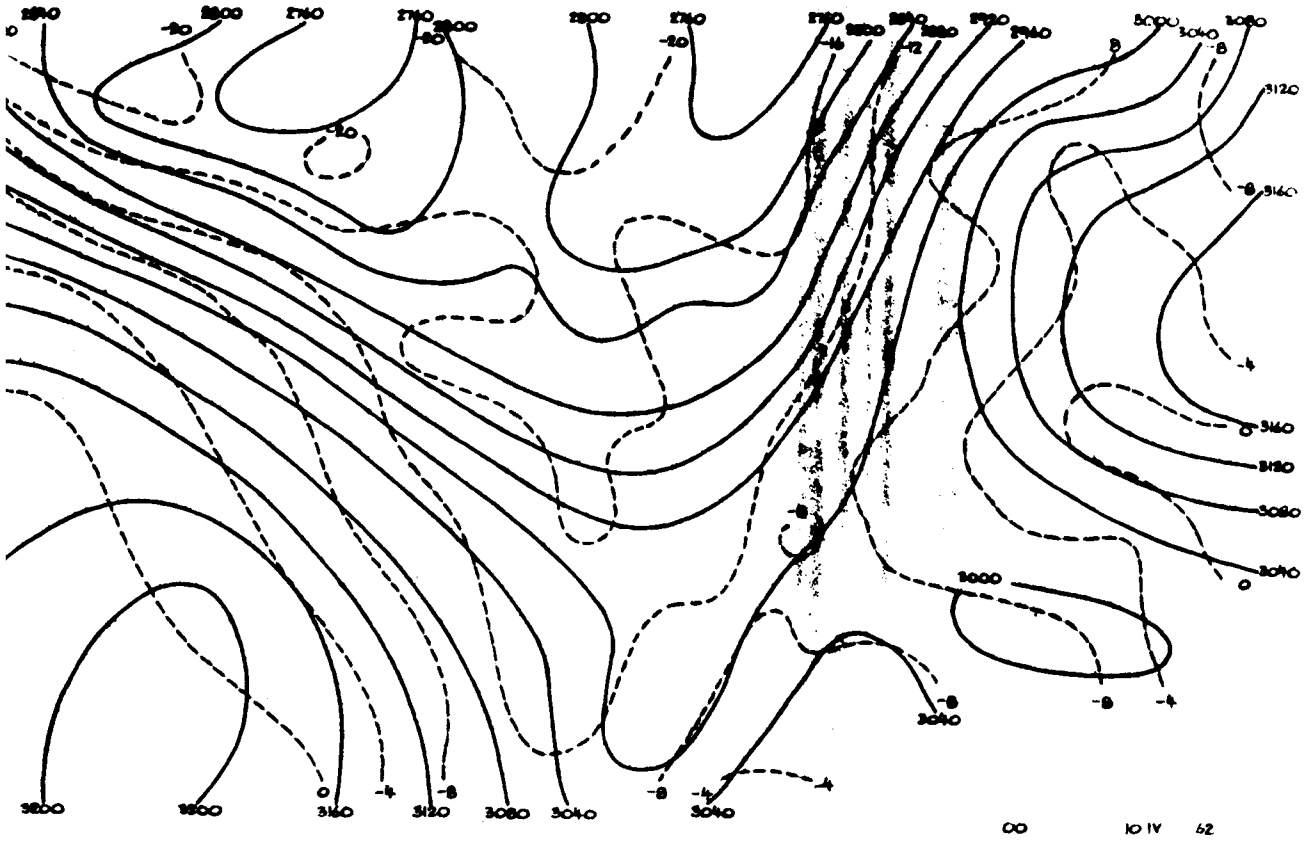
00
10 IV 62

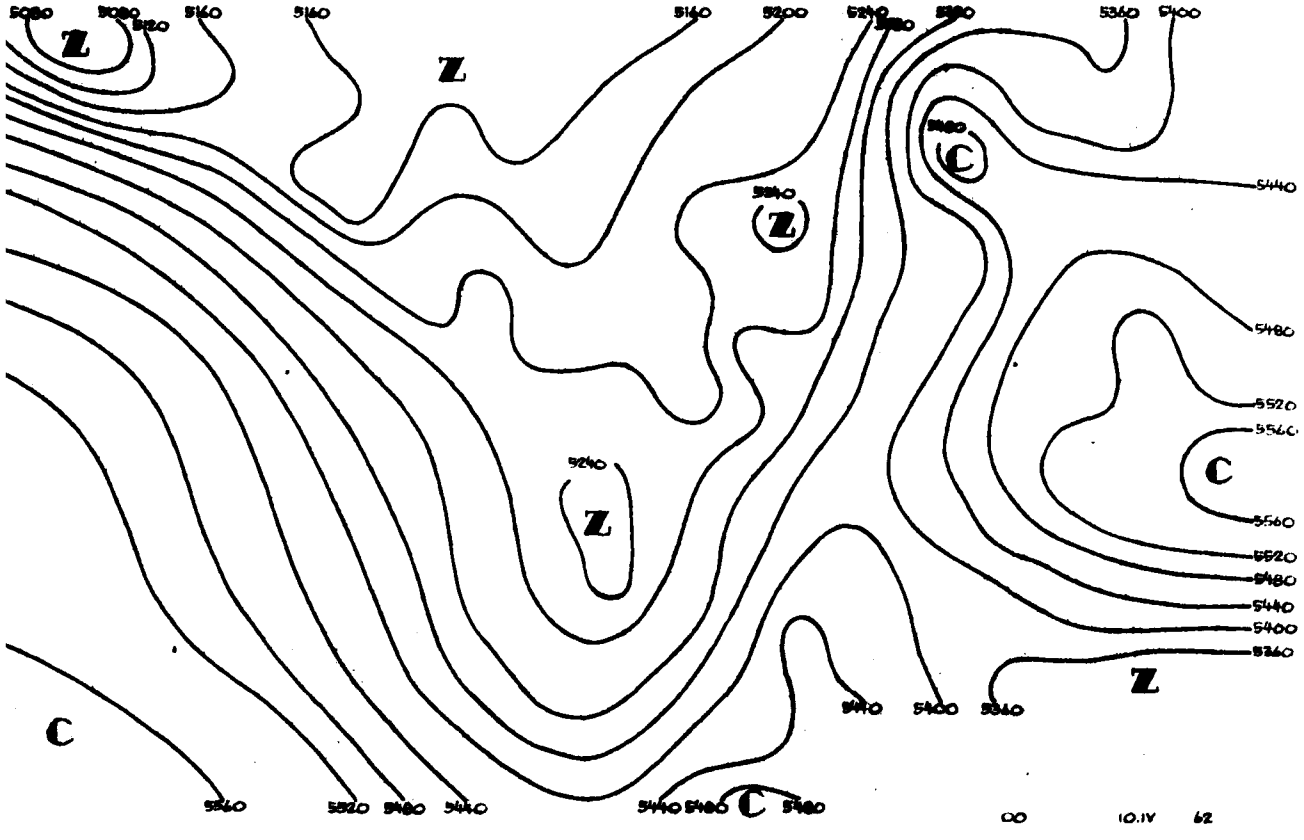
00
10.IV 62

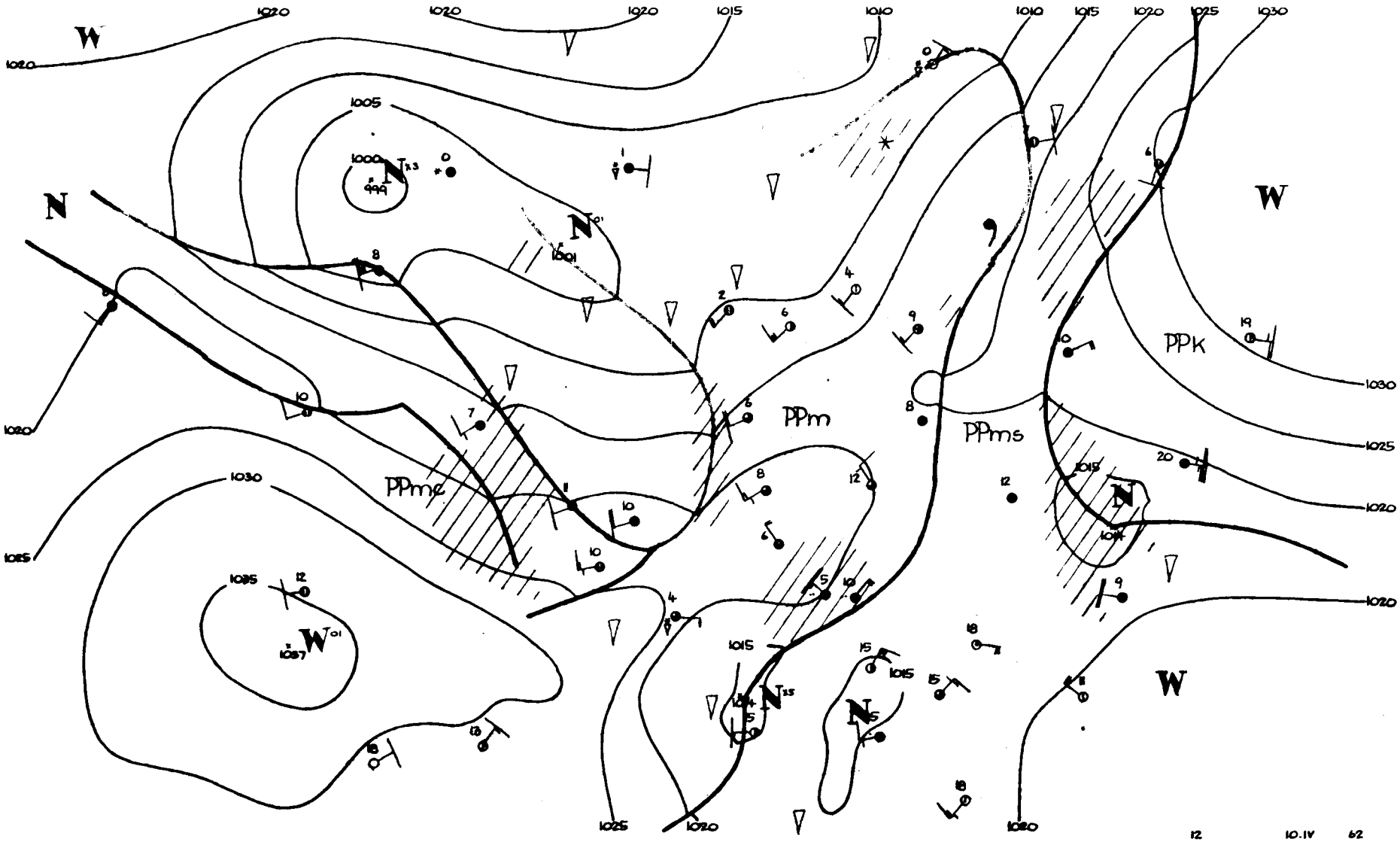
W
N
W
W
PPm
PPms
PPK
PPmc
1020
1015
1010
1025
1030
1005
1000
999
1001
1035
1037
1014
12
10.IV
62

Dane synoptyczne z Polski w dniu 10.IV.1962r.

SYNOP z godz.00 GMT.

150	00000	70021	15803	00900	01210
185	62201	97011	16403	15508	02108
205	02203	70020	14703	00900	01209
250	60000	97012	16804	655XX	02212
295	80000	96202	19804	8032X	04201
330	22202	60028	17402	20940	02212
375	61801	65026	16406	55632	05104
425	72503	65031	17603	756XX	02210
465	62202	60031	16504	655XX	02106
560	72503	58102	17804	756XX	02206
695	82902	60021	16508	855XX	04106
105	62205	97021	14302	6093X	01207
235	00000	97021	15802	00900	01110
270	22001	98020	15905	25500	03204
310	02201	58100	16503	00900	01210
495	83402	96101	16806	856XX	06205
510	02704	98414	32255	00900	56008
570	80000	56108	17304	854XX	04501
575	80000	98022	17406	6552X	04102
650	32003	70014	95054	15X42	54501

SYNOP z godz.12 GMT.

150	72207	70021	19709	725XX	51111
185	62202	98021	19411	62500	02204
205	62704	70252	19409	634XX	02202
250	32205	97020	20711	31500	00104
295	42902	98020	19513	41700	04203
330	72705	65011	21808	745XX	00205
375	63003	70031	20312	62600	02203
425	62904	65011	21609	32506	01101
465	53203	65021	20410	52600	00203
560	81802	58612	20907	855XX	05400
695	30403	65021	19012	32500	06704
105	72504	98258	19406	734XX	02210
235	72204	97021	20506	725XX	01207
270	22704	97021	19611	21400	51203
310	62705	65012	21308	62500	52101
495	32703	98021	19713	32600	04400
510	72703	97412	37053	72XXX	54306
570	72502	65141	19311	6367X	02601
575	70201	60021	19112	785XX	04805
650	91803	00714	97152	9XXXX	52303

TEMP Legionowo, godz.00 GMT.

12374	23126	08033	01803	85460	02503	02705	70998	56574	02114	50555	74765	02115	40713
88934	02213	30905	01043	02333	11100	80896	23033	55555	00004	07039	11962	09058	22764
54545	33647	58614	44764	78839	55360	93971	66300	01043	66666	004XX	01802	816XX	02805
714XX	02115	300XX	02333	01010	863XX								

TEMP Wrocław, godz.00 GMT.

12425	23132	XXXXX	00000	85443	51533	02207	70960	61656	02311	50445	78844	02322	40701
90958	02223	55555	00002	02016	11966	03027	22846	51544	33638	66693	44500	78844	55416
88936	66300	06102	66666	002XX	00000	920XX	02406	332XX	02230	01010	30902		

Przebieg pogody w Polsce w dniu 10.IV.1962r.

W południowej części kraju, a wieczorem i w nocy również w dzielnicach środkowych występowało zachmurzenie całkowite z niewielkimi opadami deszczu i tylko miejscami zanotowano większe przejaśnienia lub rozpogodzenia. Na pozostałym obszarze było zachmurzenie niewielkie lub umiarkowane, w ciągu dnia miejscami przejściowo duże z lokalnymi opadami przelotnymi. Temperatura minimalna wahała się od $-2^{\circ}C$ w Jeleniej Górze i $1^{\circ}C$ na Helu do $6^{\circ}C$ w Zamościu i Terespolu, a maksymalna od 7C w Ustce i Aleksandrowicach do $12^{\circ}C$ w Suwałkach i $15^{\circ}C$ w Mielcu. Wiatry były słabe o kierunkach zmiennych.

Druk PPWK - Wrocław, Zam. 1965/4/2/3 01 - 26.VI.61 - Y 48144 - 08.000 - Druk mapowy 100 g

1962

PAŃSTWOWY INSTYTUT
HYDROLOGICZNO-METEOROLOGICZNY
WARSZAWA

BIULETYN SYNOPTYCZNY

Legenda

Izolinie:

- ——— na mapach synop. dolnych izobary co 5 mb.
- ——— „ „ topografii barycznej izohipsy co 4 dkm.
- – – – – „ „ „ „ izotermy co 4° C
- ——— „ „ tendencji ciśnienia izalobary co 1 mb/3 godz.

Układy ciśnienia:

W — wyż
N — niż

Masy powietrza:

PP	powietrze polarne	m	morskie
PA	„ arktyczne	k	kontynentalne
PZ	„ zwrotnikowe	c	ciepłe
		s	stare

Fronty:

linia czerwona	front ciepły
„ niebieska	„ chłodny
„ fioletowa	„ zokludowany
„ naprzemian czerwona i niebieska	„ stacjonarny

Meteory:

- mżawka
- deszcz
- śnieg
- grad
- opady przelotne
- obszar jednostajnych opadów deszczu
- „ „ „ śniegu
- mgła
- burza
- błyskawica
- zamieć śnieżna

Wielkość zachmurzenia (N):

○	niebo bezchmurne	
	1/10	pokrycia nieba
	2/10–3/10	„ „
	4/10	„ „
	5/10	„ „
	6/10	„ „
	7/10–8/10	„ „
	9/10	„ „
●	10/10	„ „
	niebo niewidoczne	

Chmury (C):

	Cirrus	0
	Cirrocumulus	1
	Cirrostratus	2
	Altocumulus	3
	Altostratus	4
	Nimbostratus	5
	Stratocumulus	6
	Stratus	7
	Cumulus	8
	Cumulonimbus	9

Wiatr.

- 1/2 m/sek
- 1 m/sek
- 2½ m/sek
- 5 m/sek

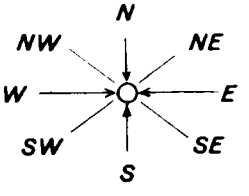

Rozmieszczenie danych:

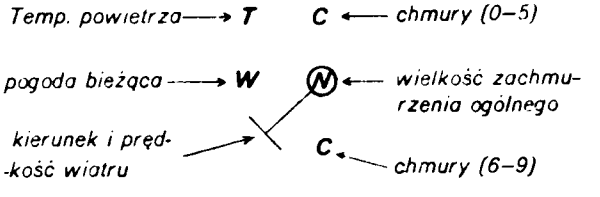

Nr VI/30

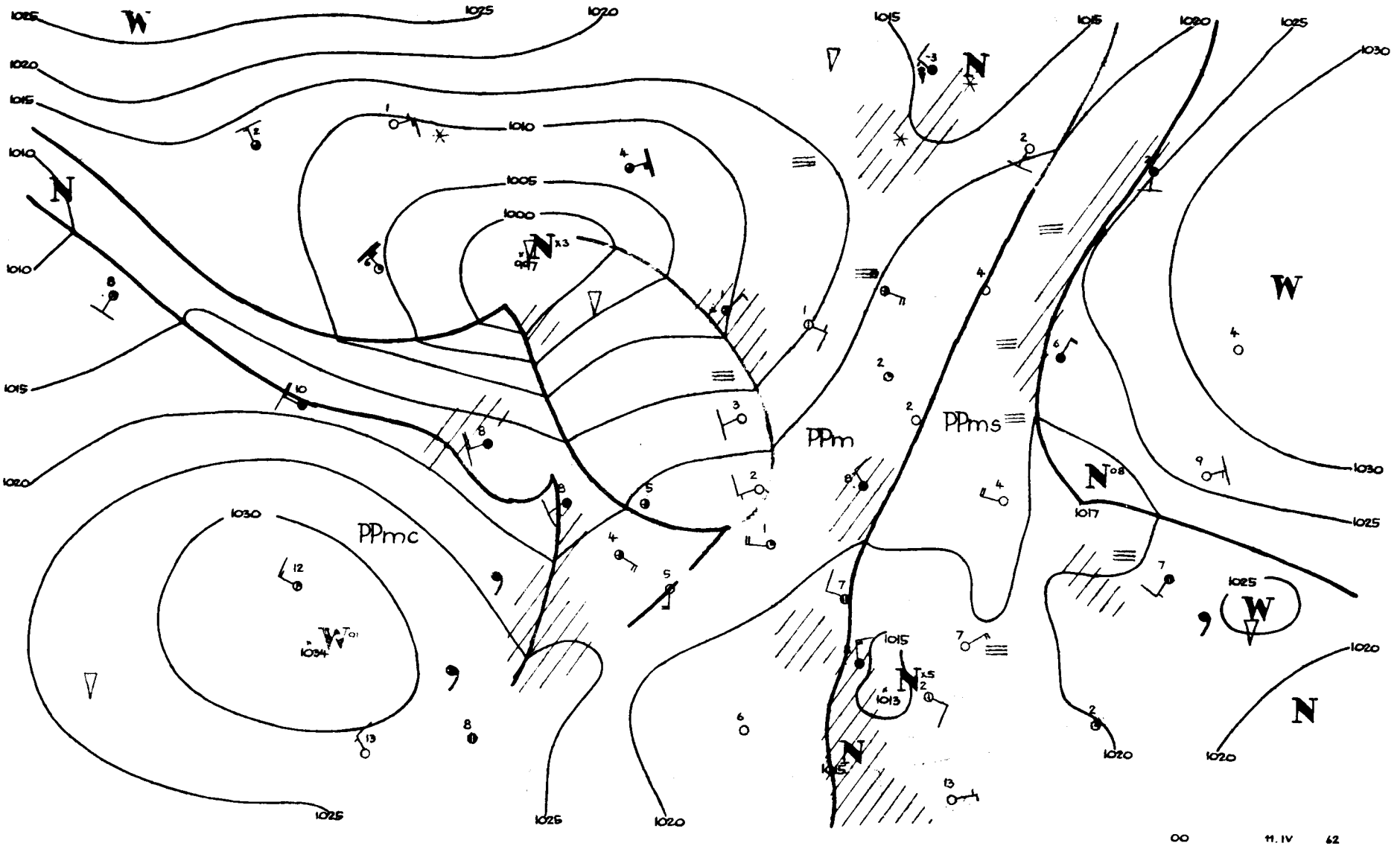
PPmc
PPm
PPms
00
11.IV
62

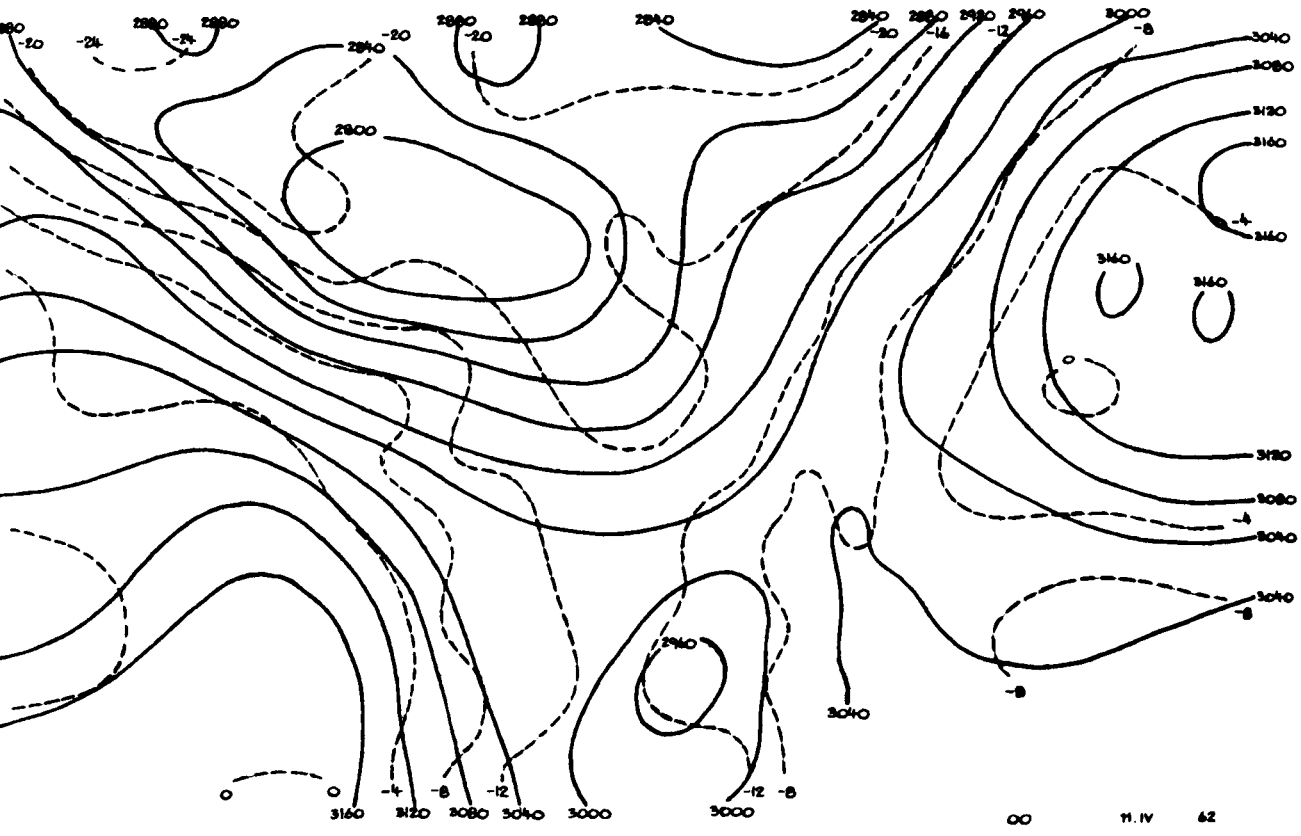
00
11.IV
62

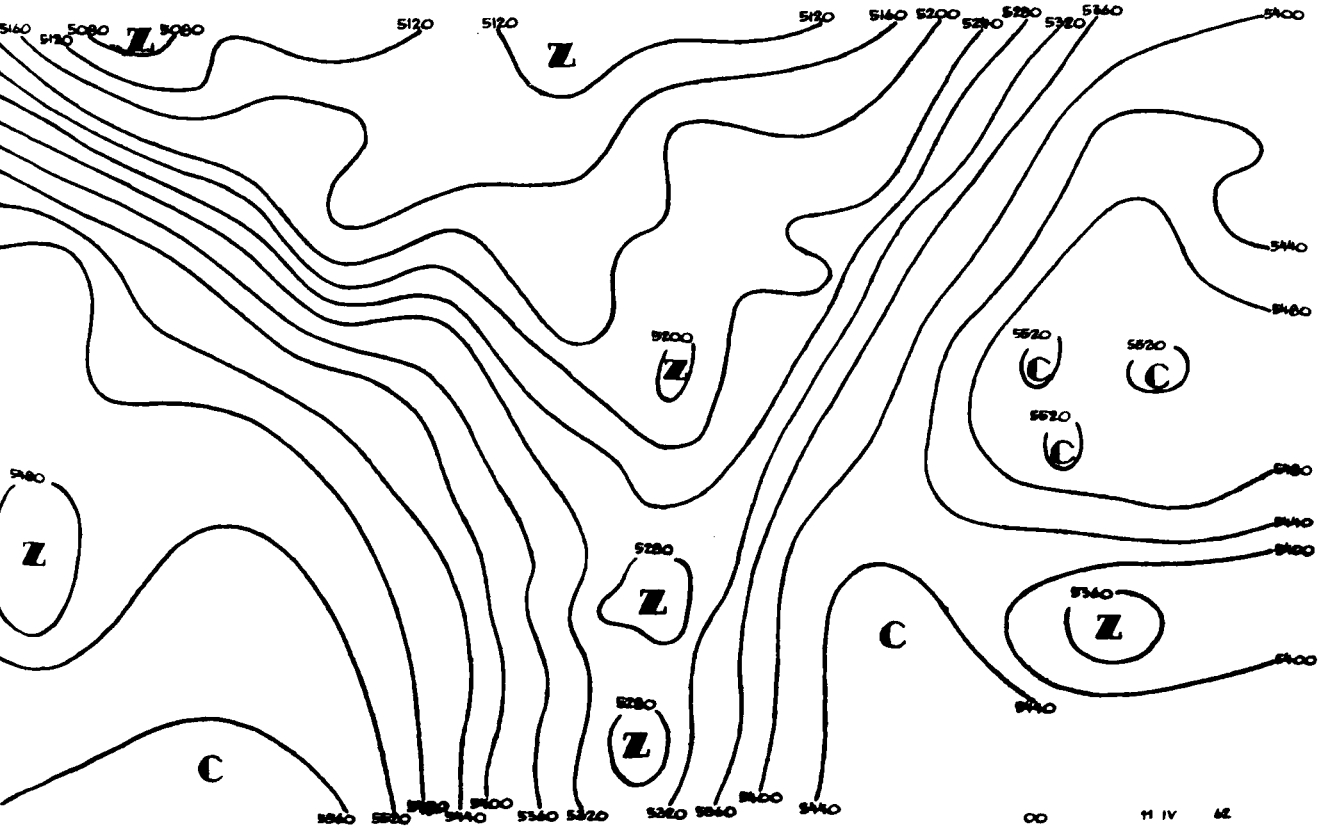
00
11 IV
62


00 44.IV.62
00 44.IV.62
12394

00 44.IV 62

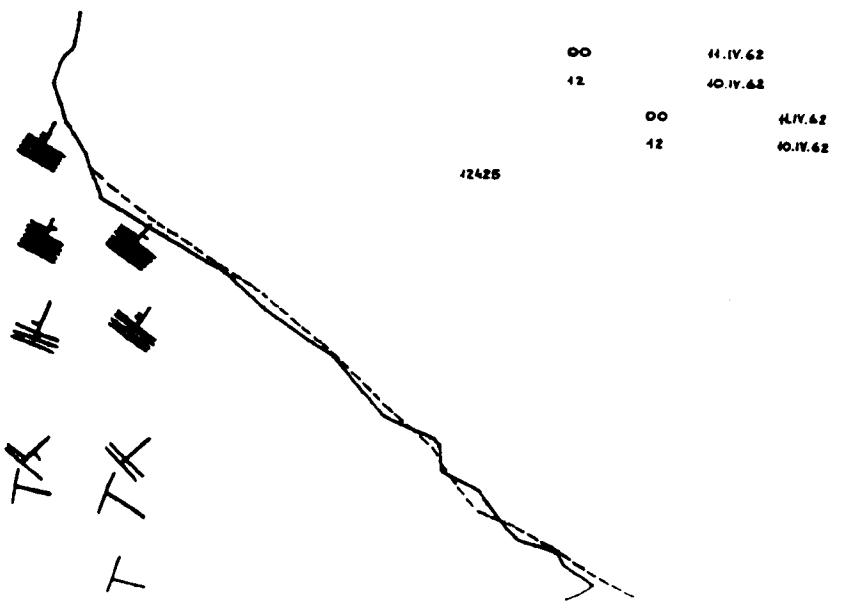
00 44.IV.62
12 40.IV.62
00 44.IV.62
12 40.IV.62
12425

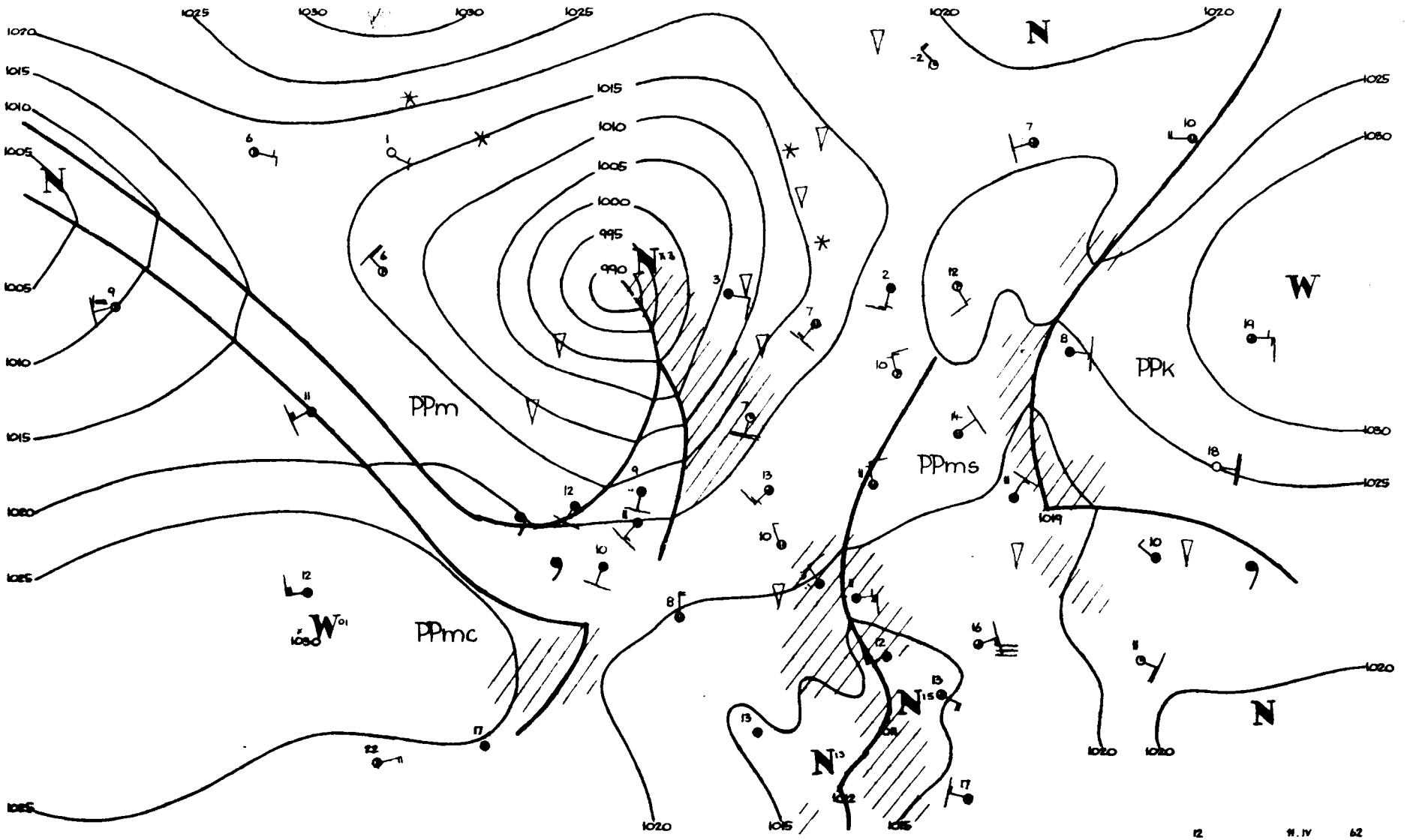

PPm
PPmc
PPms
PPk
N
W
1025
1030
1020
1015
1010
1005
1000
995
990
1019
12
11.IV
62

Dane synoptyczne z Polski w dniu 11.IV.1962r.

SYNOP z godz.00 GMT.

150	20000	56101	22702	00902	01400
185	00000	98020	23603	00900	02206
205	22203	65011	20505	20930	50207
250	60000	97012	23702	6093X	01106
295	00000	97020	23102	00900	02303
330	31802	56100	23801	00901	50303
375	83603	65602	22608	856XX	01201
425	43101	60011	23303	15630	02801
465	80000	60612	23405	5752X	03207
560	80404	30616	22304	873XX	04806
695	00401	60021	20507	00900	07701
105	62004	97031	20602	655XX	51802
235	01801	97011	23002	00900	00202
270	72501	97021	23404	00908	02400
310	02203	60020	22203	00900	50316
495	60901	97031	21807	6093X	05703
510	23208	98021	37956	00908	56706
570	82701	58602	21206	8087X	05802
575	82502	40602	20607	6742X	07802
650	91605	00498	97752	9XXXX	XX703

SYNOP z godz.12 GMT.

150	51803	65031	23012	51500	52803
185	73202	97012	24309	7097X	03400
205	42206	70030	21112	42500	00813
250	71602	98012	23112	11538	50812
295	30203	97020	21715	31500	09713
330	61401	62031	23012	00906	51811
375	73604	56056	22011	756XX	04813
425	80202	62022	22509	1157X	01608
465	80205	60026	22207	4547X	04709
560	80504	56104	21606	863XX	05606
695	61105	70034	18117	22608	04711
105	31804	98030	21811	31500	50712
235	42003	97020	22910	32502	00809
270	83601	97026	24206	8097X	04606
310	32502	60030	21812	32500	00716
495	30902	97021	20316	22502	08709
510	73414	97032	37854	2232X	56301
570	70904	60016	20016	4547X	07807
575	82701	20102	20309	6642X	07704
650	71608	80262	98050	783XX	53500

TEMP Legionowo.godz.00 GMT.

12374	23175	07002	00402	85488	00515	01204	70020	60605	02010	50553	76772	02116	40711	87909
02120	30904	99028	02033	11100	90846	20033	55555	00010	07023	11968	06027	22936	05005	33888
03514	44846	00513	55790	55550	66750	57575	77570	70717	88436	83856	99290	01032	66666	010XX
00402	691XX	02217	290XX	02033	01010	8092X								

TEMP Wrocław,godz.00 GMT.

12425	23180	03018	00000	85492	53574	00000	70004	61639	02108	50550	78818	02016	40705	91955
02028	30897	98057	02027	20163	97032	02220	15354	95027	02016	11100	80852	21032	11122	97267
01073	55555	00008	02009	11976	06033	22928	02512	33900	01508	44861	52545	55788	56642	66741
60690	77706	60652	88655	65678	99567	71735	11462	82856	22370	95017	33330	96027	44267	00077
16250	99052	66244	98045	77143	95013	88110	97032	66666	008XX	00000	830XX	02905	726XX	02002
325XX	02132	170XX	02020	110XX	02007	50930								

Przebieg pogody w Polsce w dniu 11.IV1962r.

Zachmurzenie było niewielkie i umiarkowane tylko w południowej połowie kraju duże z opadami deszczu. Lokalnie występowały burze. Na wschodzie i południu notowano mgły. Temperatura minimalna wahała się od -4°C w Jeleniej Górze do +6°C w Warszawie, Radomiu i Mielcu, a maksymalna od 5°C w Kłodzku do 18°C w Sandomierzu. Wiatry były słabe, chwilami umiarkowane o kierunkach zmiennych.

Druk [illegible] W [illegible] Zam [illegible] 47578 01-20 [illegible] 45144 - 98000 - 61486 mapowy 100 g

PANSTWOWY INSTYTUT
OLOGICZNO-METEOROLOGICZNY
WARSZAWA

12 Kwiec 1962

BIULETYN SYNOPTYCZNY

Legenda

Izolinie:

na mapach synop. dolnych izobary co 5 mb.
„ „ topografii barycznej izohipsy co 4 dkm.
„ „ „ „ izotermy co 4° C
„ „ tendencji ciśnienia izalobary co 1 mb/3 godz.

Układy ciśnienia:

W — wyż
N — niż

Masy powietrza:

PP	powietrze polarne	m	morskie
PA	„ arktyczne	k	kontynentalne
PZ	„ zwrotnikowe	c	ciepłe
		s	stare

Fronty:

linia czerwona	front ciepły
„ niebieska	„ chłodny
„ fioletowa	„ zokludowany
„ naprzemian czerwona i niebieska	„ stacjonarny

Meteory:

mżawka
deszcz
śnieg
grad
opady przelotne

obszar jednostajnych opadów deszczu
„ „ „ śniegu
mgła
burza
błyskawica
zamieć śnieżna

Wielkość zachmurzenia (N):

	niebo bezchmurne	
	1/10	pokrycia nieba
	2/10–3/10	„ „
	4/10	„ „
	5/10	„ „
	6/10	„ „
	7/10–8/10	„ „
	9/10	„ „
	10/10	„ „
	niebo niewidoczne	

Chmury (C):

	Cirrus	0
	Cirrocumulus	1
	Cirrostratus	2
	Altocumulus	3
	Altostratus	4
	Nimbostratus	5
	Stratocumulus	6
	Stratus	7
	Cumulus	8
	Cumulonimbus	9

Wiatr.

1/2 m/sek
1 m/sek
2½ m/sek
5 m/sek

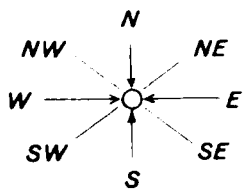

Rozmieszczenie danych:

Temp. powietrza → T
pogoda bieżąca → W
kierunek i prędkość wiatru
C ← chmury (0–5)
N ← wielkość zachmurzenia ogólnego
C ← chmury (6–9)

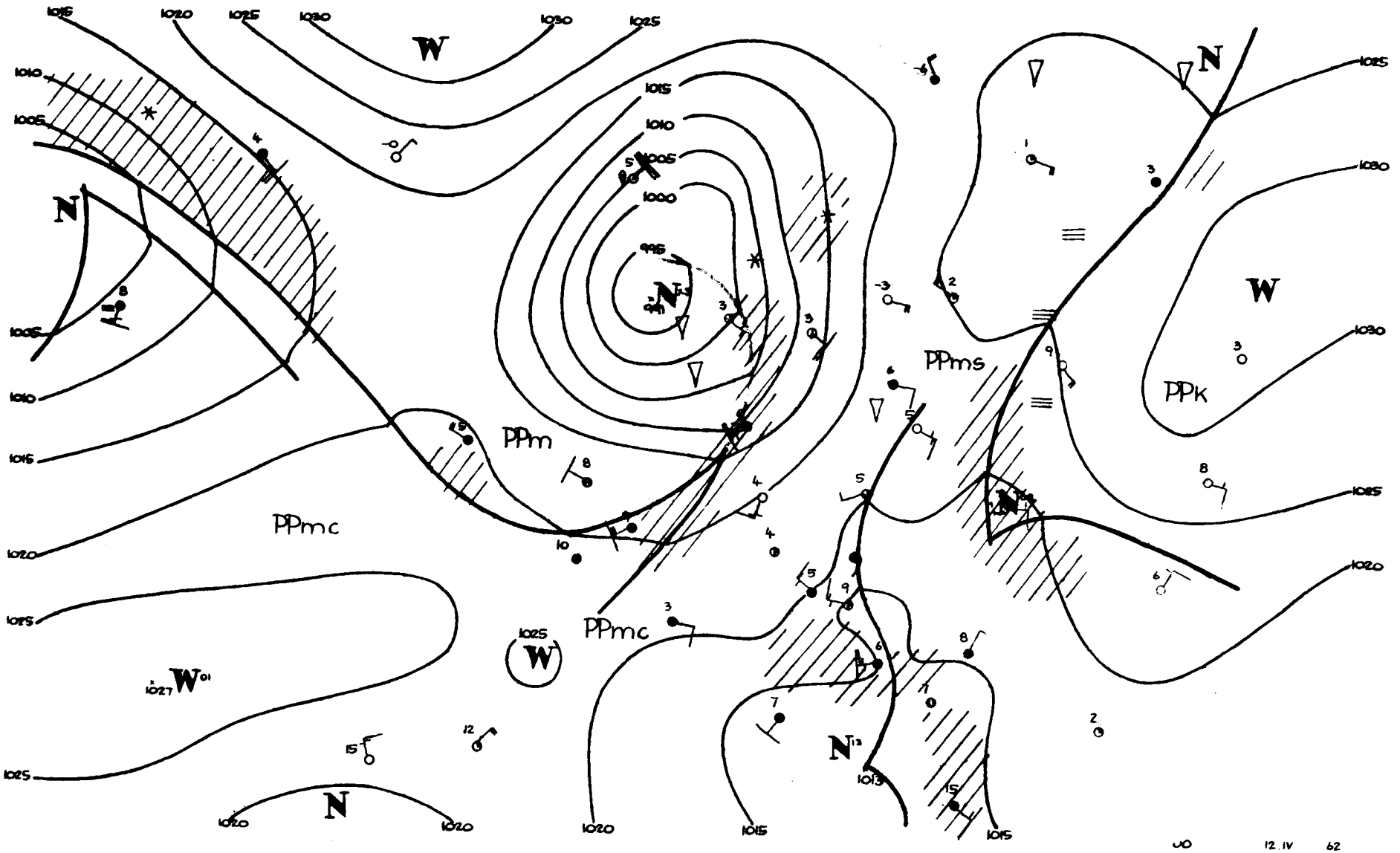

12.IV 62

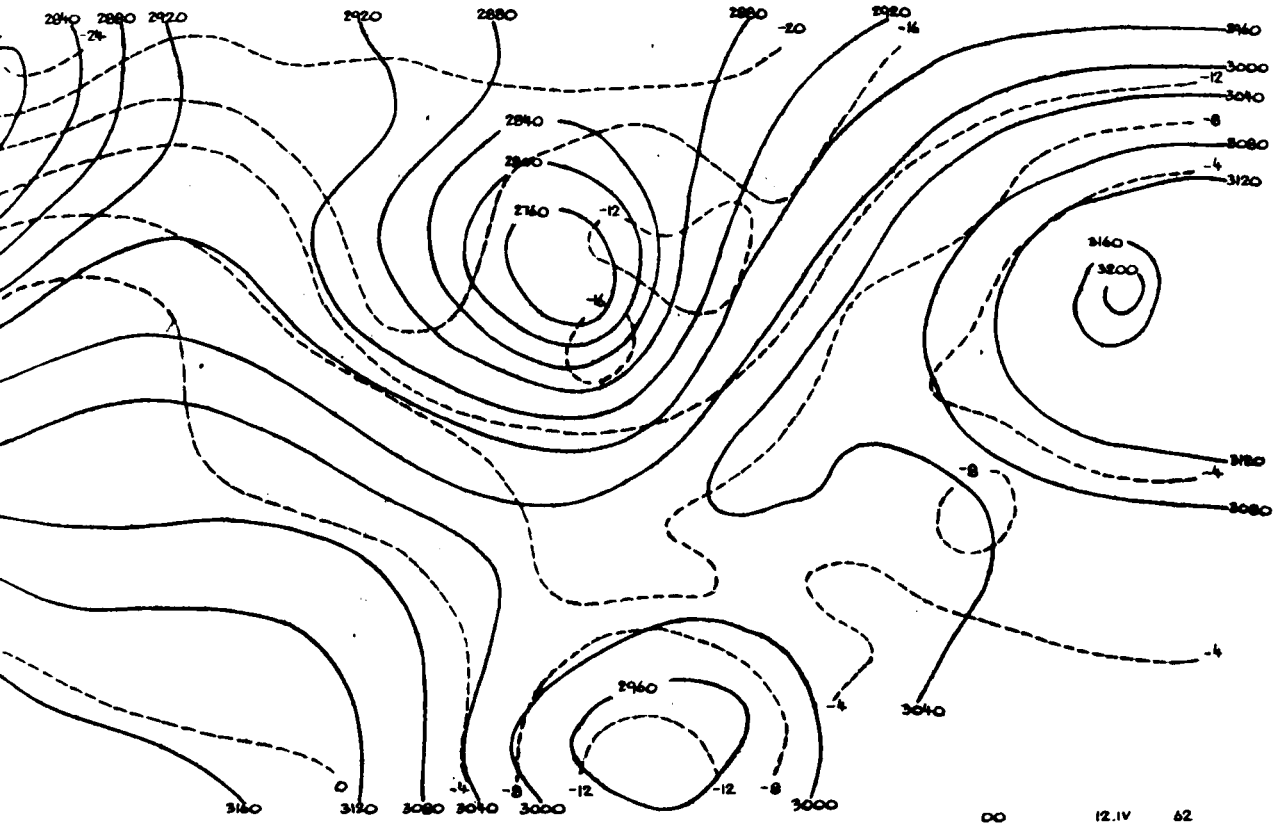
2840
2880
2920
2960
3000
3040
3080
3120
3160
3200
00
12.IV
62

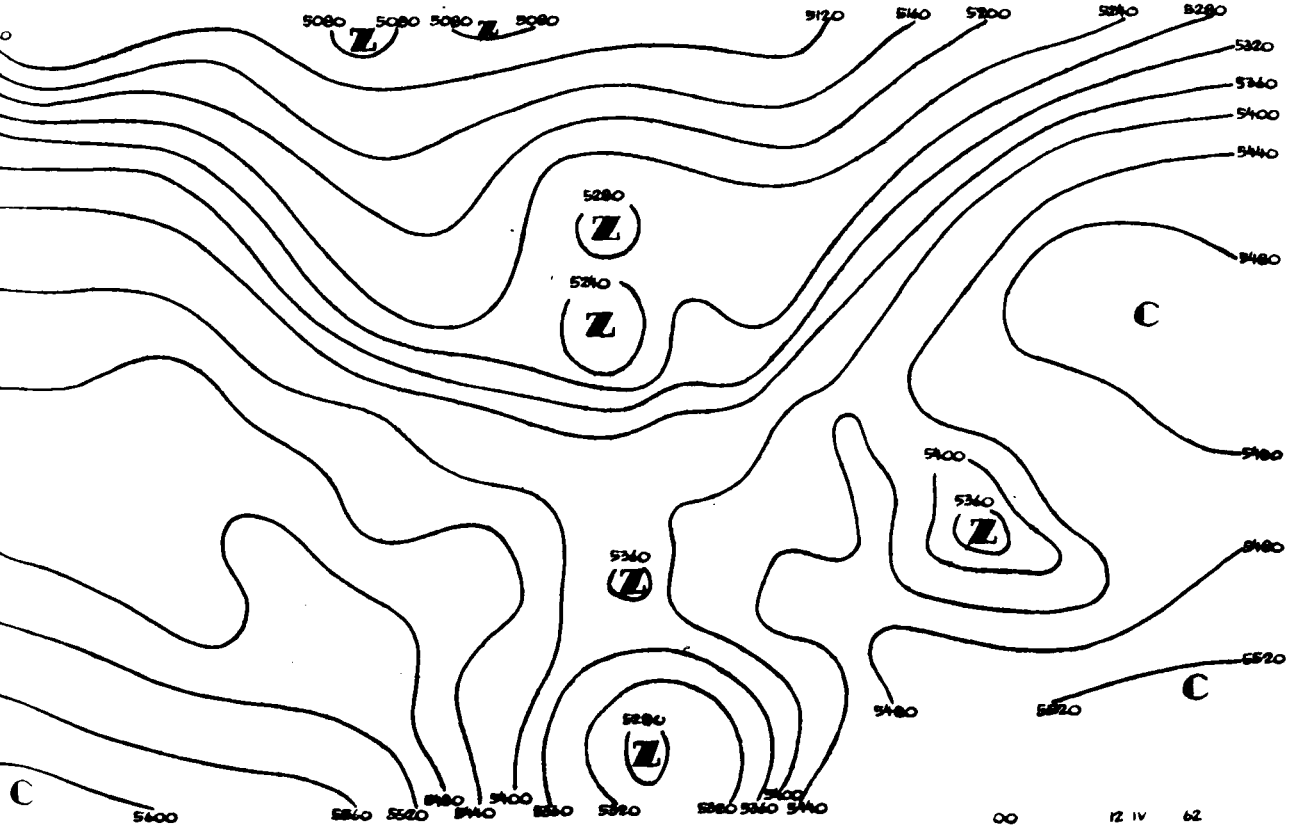
5080
5120
5160
5200
5240
5280
5320
5360
5400
5440
5480
5520
C
Z
00
12 IV
62

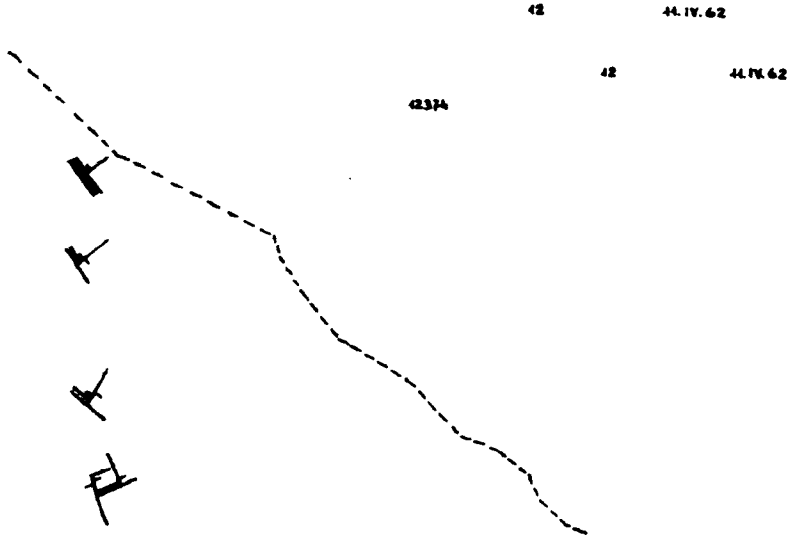
42
44.IV.62
42
44.IV.62
42314

00
42.IV
62

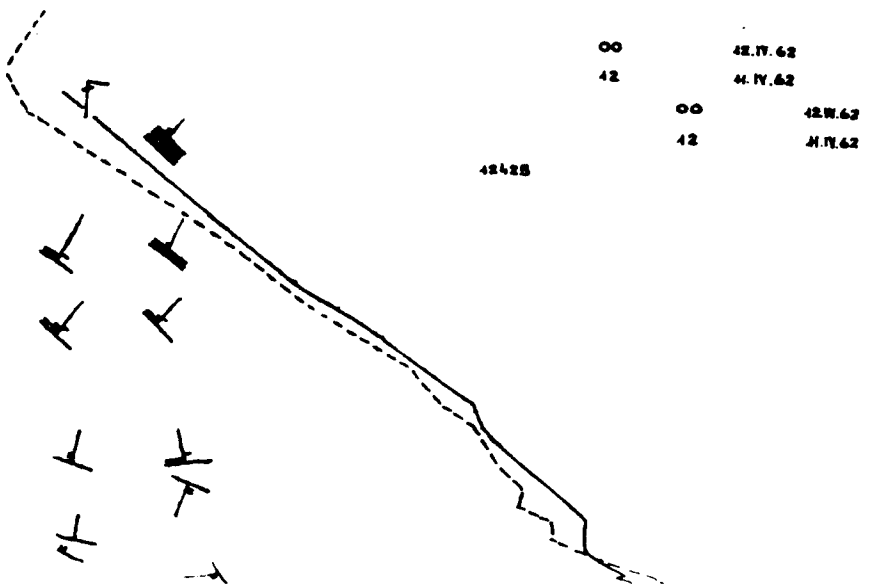
00
42.IV.62
42
44.IV.62
00
42.IV.62
42
44.IV.62
42428

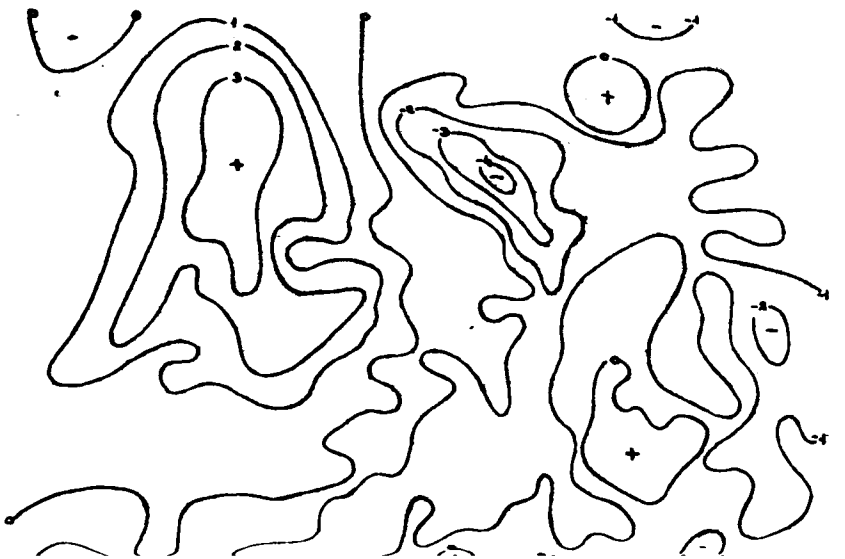

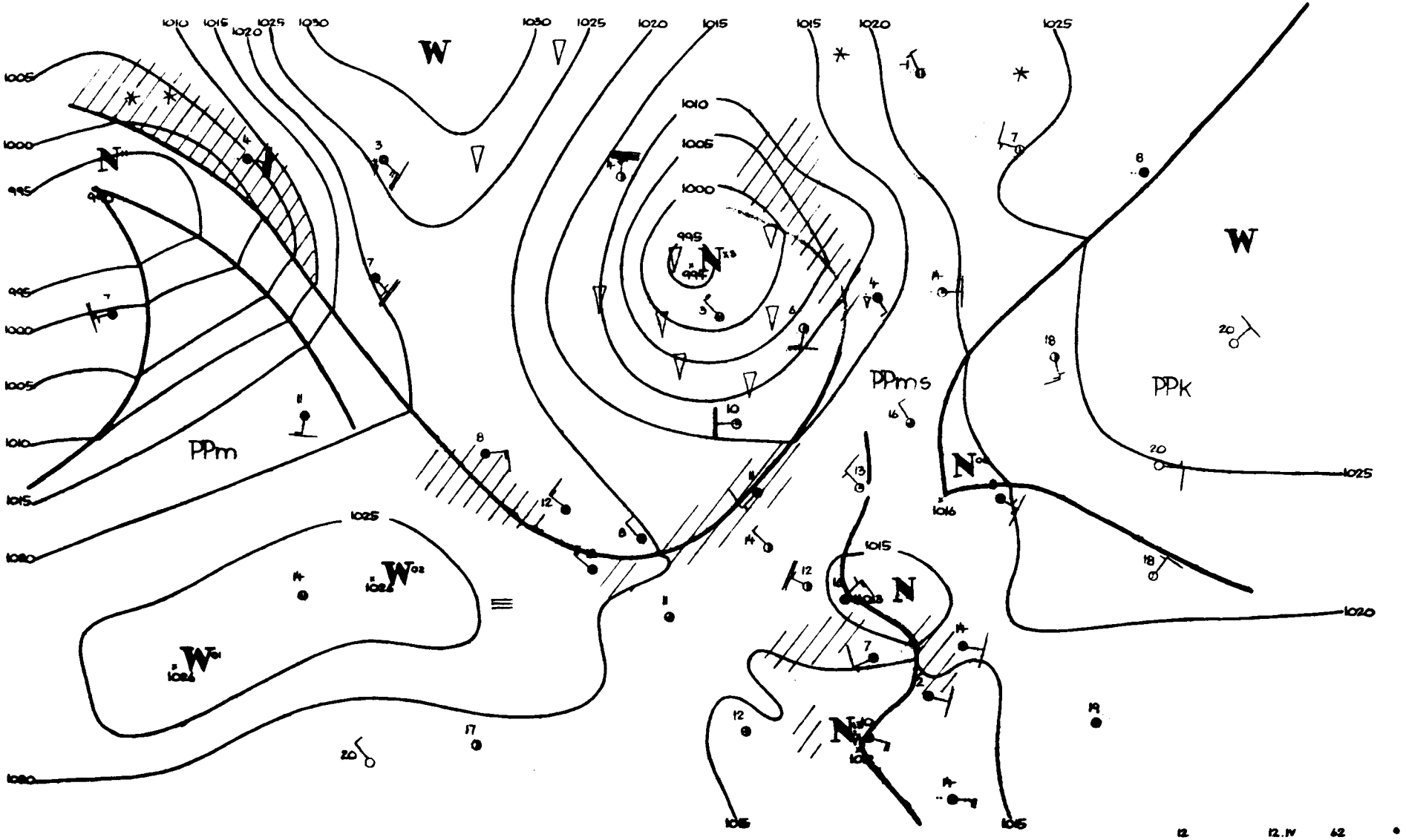

W
W
PPm
PPms
PPk
N
1010
1015
1020
1025
1030
1005
1000
995
12
12.IV
62

Dane synoptyczne z Polski w dniu 12.IV.1962r.

SYNOP z godz.00 GMT.

150	81802	60031	20508	856XX	02711
185	70000	96101	21504	756XX	03707
205	02204	70020	18207	00900	50707
250	80000	96212	21407	864XX	06806
295	00000	97020	20805	00900	02805
330	70000	60012	21307	756XX	04808
375	32601	50101	20505	00902	04703
425	80000	58106	20905	855XX	04711
465	73602	60012	20405	755XX	04708
560	80402	20102	20206	863XX	06809
695	00000	60020	18609	00900	06204
105	01405	98020	18505	00900	01709
235	61602	97021	21205	655XX	03706
270	80201	96612	20306	8092X	04708
310	00000	60020	20105	00900	03804
495	00000	97021	20706	00900	05400
510	83610	98034	37353	8085X	60704
570	20000	56101	19505	20930	04805
575	82701	08462	19907	864XX	07806
650	20902	80031	98251	25400	54708

SYNOP z godz.12 GMT.

150	62207	70031	16116	11606	52612
185	53203	97031	17213	58500	08708
205	82204	56606	16308	855XX	06704
250	62502	97011	17514	6093X	51715
295	52002	98031	16717	42602	06713
330	22203	60031	17916	11601	01716
375	22903	60016	18213	25700	08811
425	00000	70011	17815	00900	04716
465	52903	60031	18312	22530	06710
560	70401	30104	18211	754XX	07713
695	50403	60034	16715	32606	04712
105	82203	96616	16108	6742X	07705
235	72206	97031	15914	21508	03714
270	42001	97031	17515	21450	07710
310	62205	58051	16815	625XX	03711
495	30902	98034	17216	32600	02710
510	63603	98031	37001	61401	52705
570	60000	60031	17114	53630	08712
575	53201	60014	17614	32508	07713
650	70201	60411	97702	63XX6	01500

TEMP Legionowo, godz.00 GMT.

12374	00159	07066	01003	85505	05055	01906	70067	54555	02004	50563	72743	02006	40723
84873	02007	30917	99029	02012	55555	00007	06045	11967	11110	22915	09099	33779	00005
44700	54555	55581	64653	66506	71733	77409	83862	66666	28003	66666	908XX	00902	96XXX
01408	827XX	02006	280XX	02113	01010	50930							

TEMP Wrocław, godz.00 GMT.

12425	23165	06011	00000	85483	02521	01905	70020	58623	01907	50555	74807	02109	40714
87923	02008	30907	00052	03604	55555	00006	06014	11985	05501	22973	05008	33908	02521
44850	02521	55680	59644	66650	60650	77546	69741	88474	77837	99285	02072	66666	006XX
00000	965XX	03002	817XX	01806	332XX	02108	285XX	03506	01010	856XX			

Przebieg pogody w Polsce w dniu 12.IV.1962r.

W całym kraju było na ogół zachmurzenie umiarkowane, tylko miejscami przejściowo notowano wzrost zachmurzenia i niewielkie opady, zwłaszcza na zachodzie i północnym-zachodzie. W Suwalskim wystąpiły burze, a na południowym-wschodzie poranne mgły. Temperatura minimalna wahała się w granicach od -1°C w Jeleniej Górze do 8°C w Radomiu, a maksymalna od 9°C na Pomorzu zachodnim do 18°C w Lublinie, Dęblinie, Włodawie, Terespolu i Białymstoku. Wiatry były słabe, początkowo o kierunkach zmiennych później od zachodu kraju skręcały na zachodnie.

Druk PPWK – Warszawa. Sobiesk. 18. Zam. 1998/4275/B/61 – 26.VI.61 – Y-48144 – 08000 – 61+85 mapowy 100 g

PAŃSTWOWY INSTYTUT
HYDROLOGICZNO-METEOROLOGICZNY
WARSZAWA

13 kwiec 1967

BIULETYN SYNOPTYCZNY

Legenda

Izolinie:

- na mapach synop. dolnych izobary co 5 mb.
- „ „ topografii barycznej izohipsy co 4 dkm.
- „ „ „ „ izotermy co 4° C
- „ „ tendencji ciśnienia izalobary co 1 mb/3 godz.

Układy ciśnienia:

W – wyż
N – niż

Masy powietrza:

PP	powietrze polarne	m	morskie
PA	„ arktyczne	k	kontynentalne
PZ	„ zwrotnikowe	c	ciepłe
		s	stare

Fronty:

linia czerwona	front ciepły
„ niebieska	„ chłodny
„ fioletowa	„ zokludowany
„ naprzemian czerwona i niebieska	„ stacjonarny

Meteory:

- mżawka
- deszcz
- śnieg
- grad
- opady przelotne
- obszar jednostajnych opadów deszczu
- „ „ „ śniegu
- mgła
- burza
- błyskawica
- zamieć śnieżna

Wielkość zachmurzenia (N):

	niebo bezchmurne	
	1/10	pokrycia nieba
	2/10 – 3/10	„ „
	4/10	„ „
	5/10	„ „
	6/10	„ „
	7/10 – 8/10	„ „
	9/10	„ „
	10/10	„ „
	niebo niewidoczne	

Chmury (C):

	Cirrus	0
	Cirrocumulus	1
	Cirrostratus	2
	Altocumulus	3
	Altostratus	4
	Nimbostratus	5
	Stratocumulus	6
	Stratus	7
	Cumulus	8
	Cumulonimbus	9

Wiatr.

- 1/2 m/sek
- 1 m/sek
- 2 1/2 m/sek
- 5 m/sek

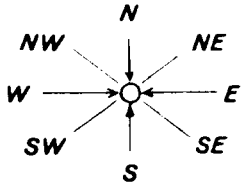

Rozmieszczenie danych:

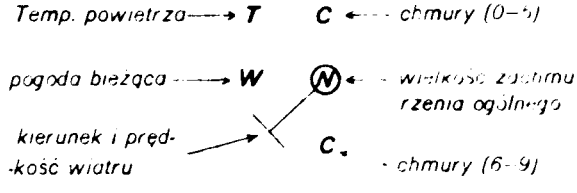

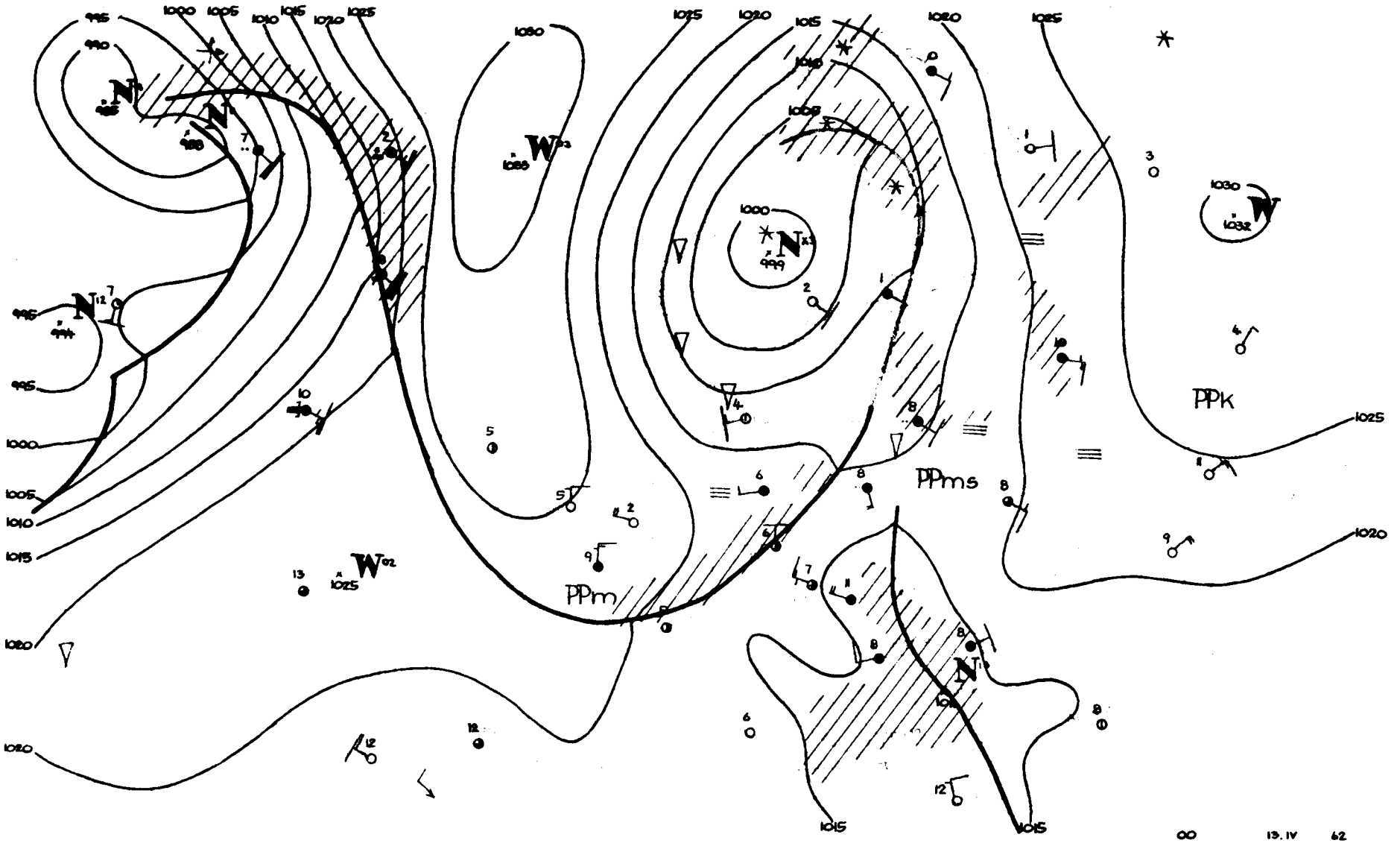
PPm
PPms
PPk
00
13.IV
62

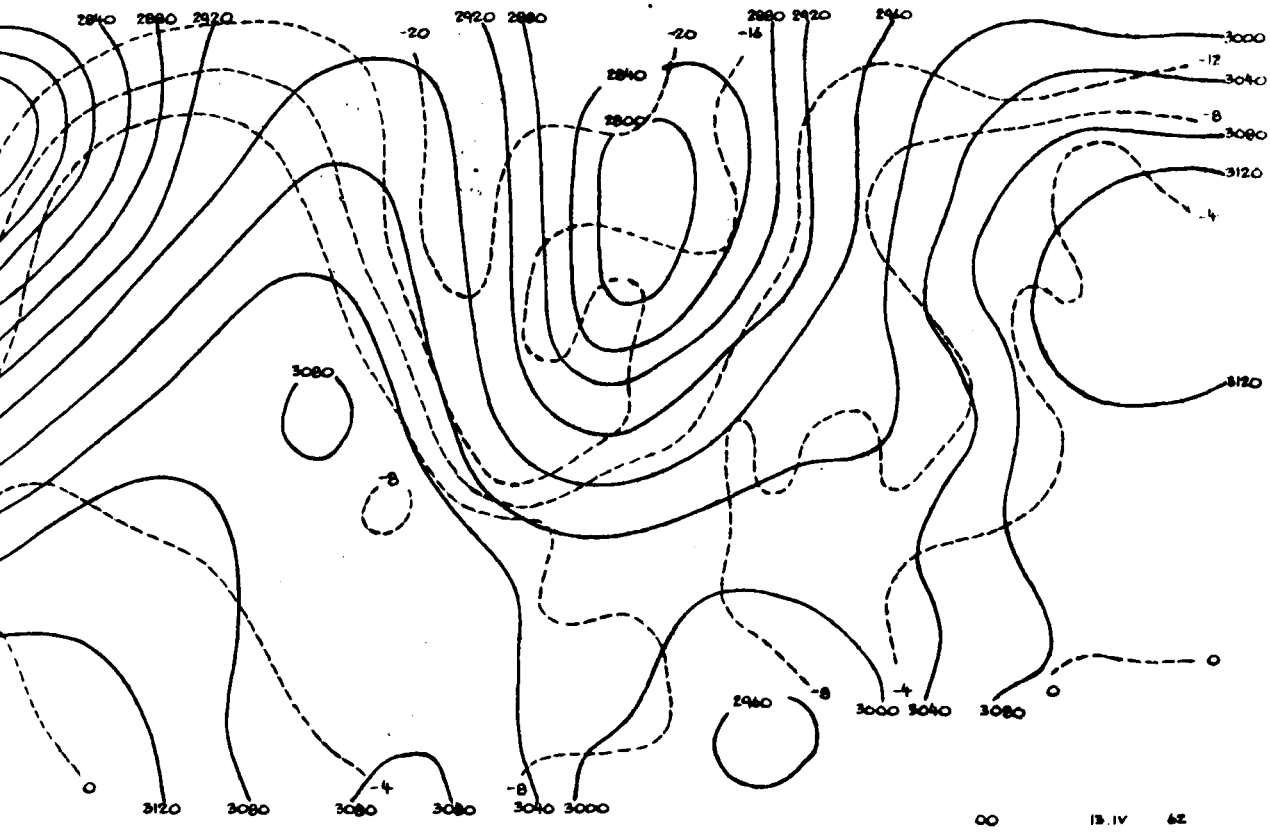
2840 2880 2920
-20
2920 2880
-20
-16
2880 2920
2940
2840
2800
3000
-12
3040
-8
3080
3120
-4
3080
-8
3120
0
2960
-8
-4
3000 3040
3080
0
0
3120
3080
-4
3080
3080
-8
3040 3000
00
13.IV
62

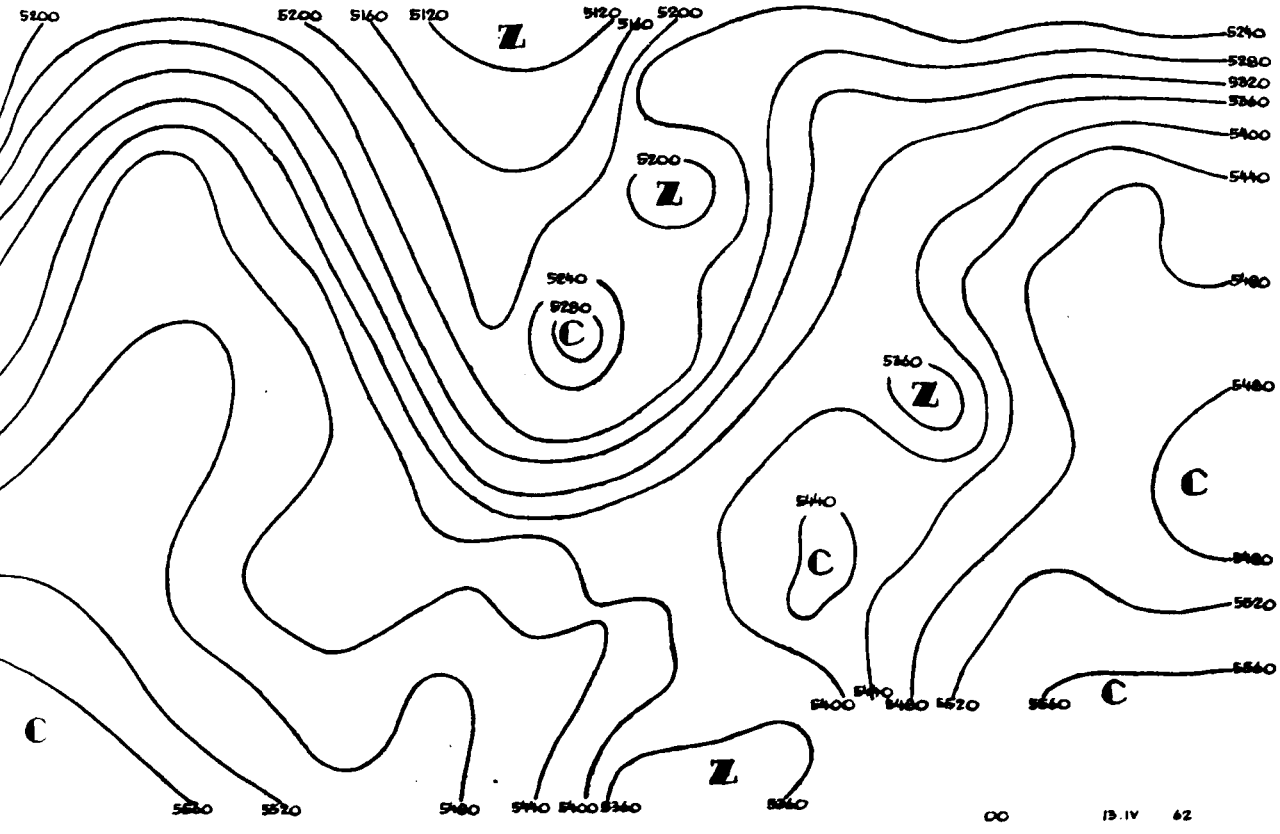
5200
5200 5160 5120
Z
5120 5160 5200
5240
5280
5320
5360
5400
5440
5200
Z
5480
5240
5280
C
5360
Z
5480
C
5440
C
5480
5520
5560
5440
5400 5480 5520
5560
C
C
Z
5560
5520
5480
5440 5400 5360
5360
00
13.IV
62

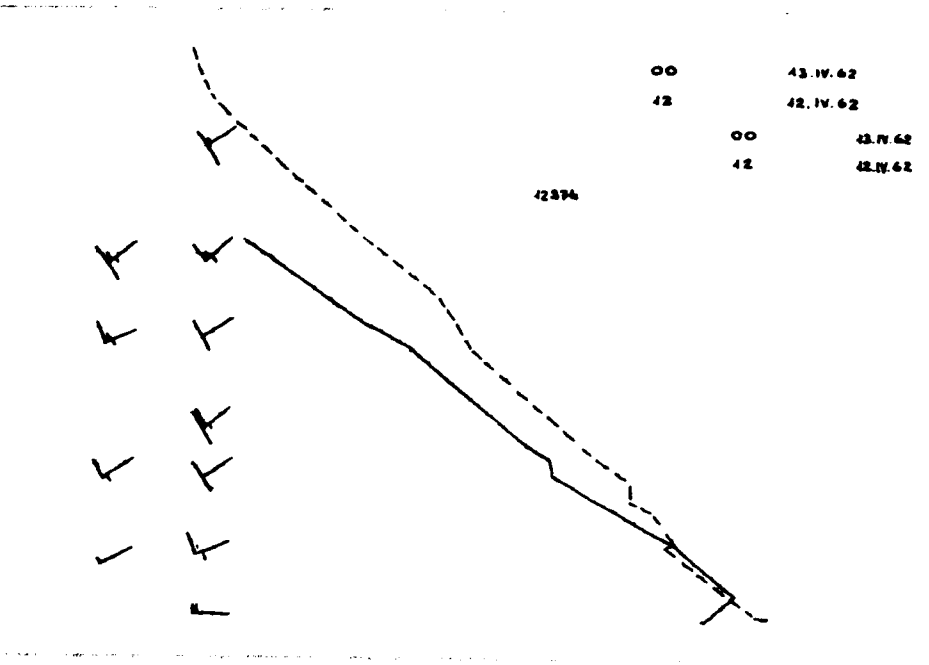
00 43.IV.62
42 42.IV.62
00 43.IV.62
42 42.IV.62
42394

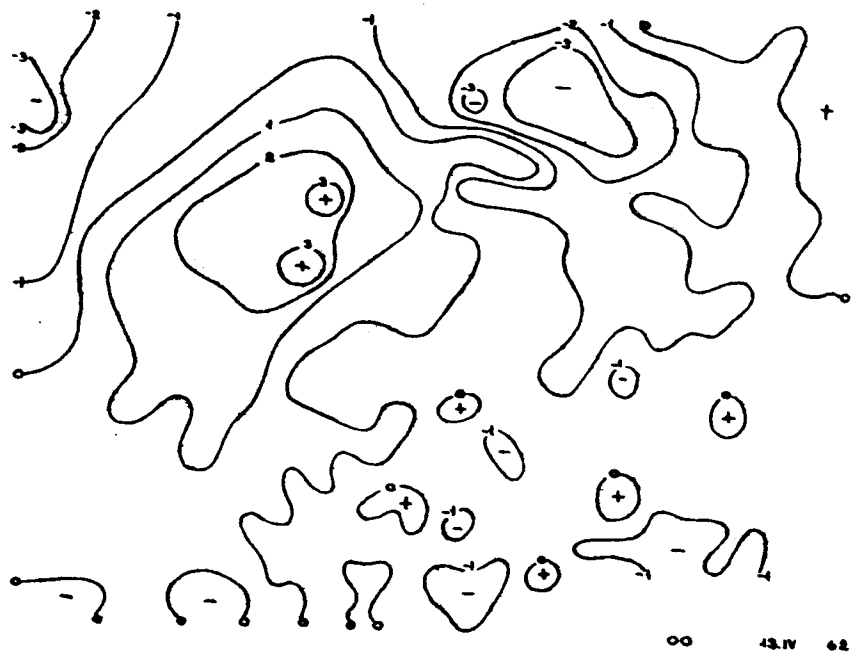
00 43.IV 62

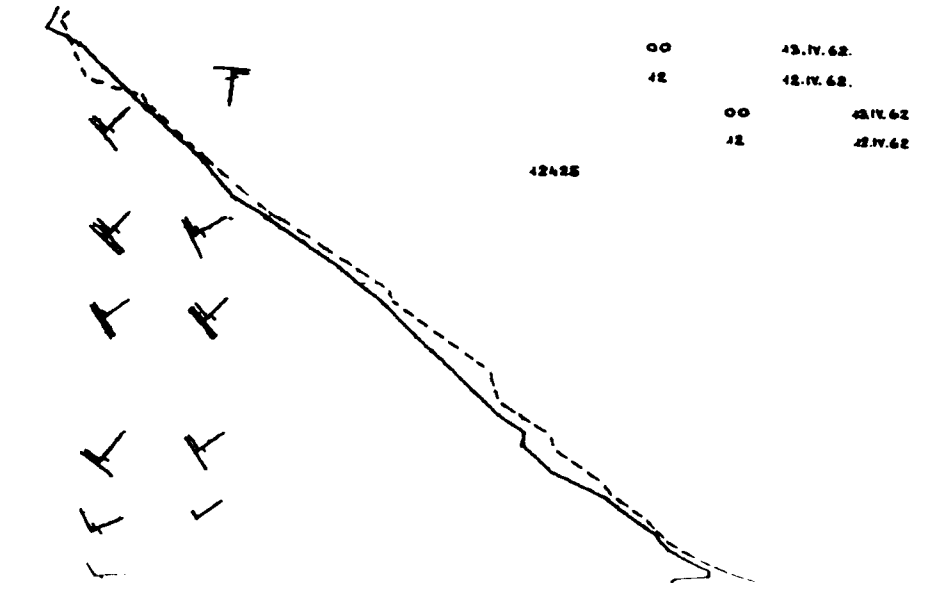
00 43.IV.62.
42 42.IV.62.
00 43.IV.62
42 42.IV.62
42425

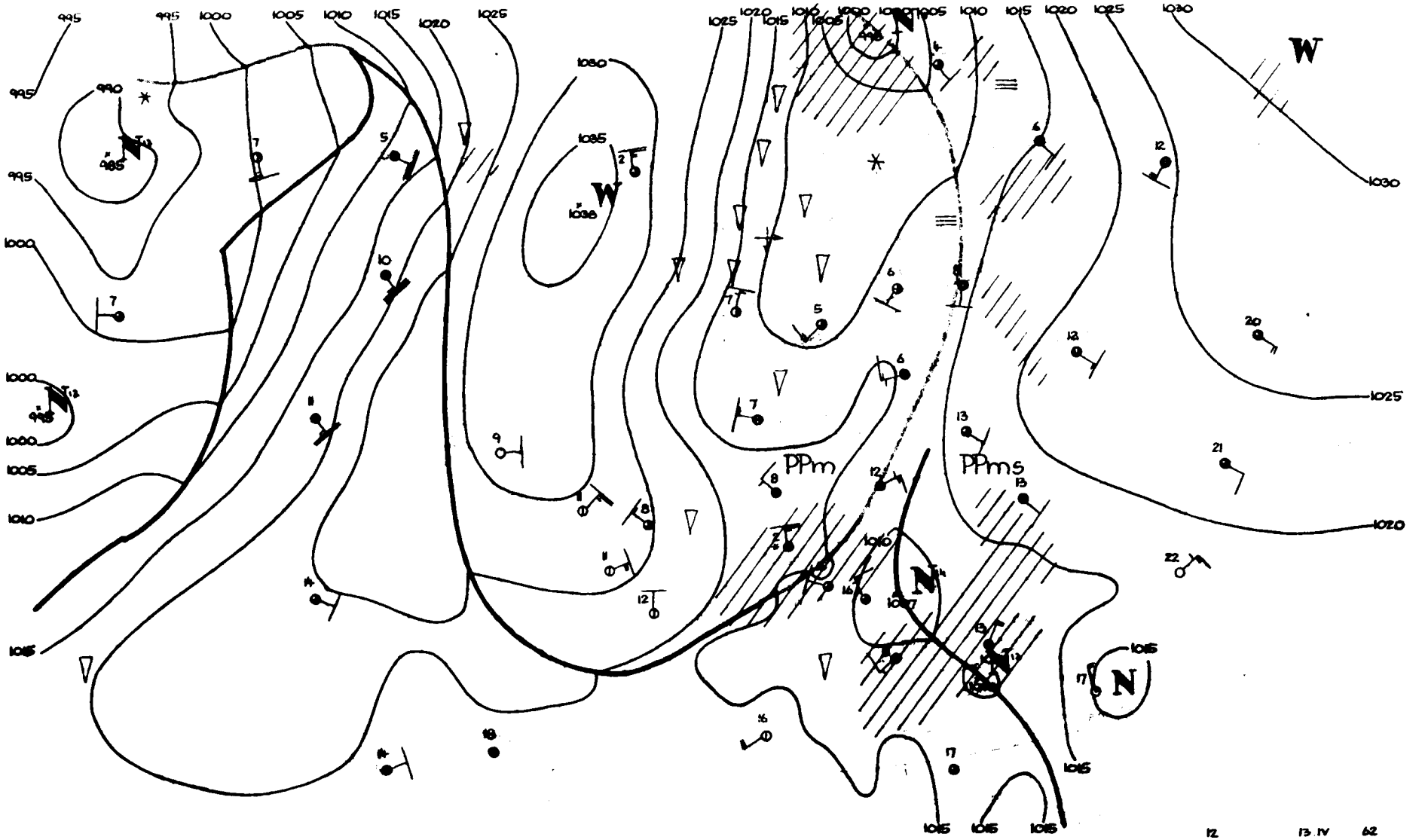
PPm
PPms
W
N
12
13.IV
62

Dane synoptyczne z Polski w dniu 13.IV.1962r.

SYNOP z godz.00 GMT.

150	80000	50616	14905	6722X	04706
185	62201	96101	14604	00906	03704
205	70000	35106	15604	7097X	04702
250	82502	97032	15307	8097X	05804
295	80000	97022	15409	854XX	09708
330	83202	56602	16708	856XX	05801
375	81802	50601	15308	856XX	07708
425	52703	60031	16206	00904	05703
465	20000	40100	15206	20930	06711
560	10502	30101	16007	15600	06707
695	20000	58100	15506	00902	05707
105	61801	96106	15203	00906	02703
235	80000	96218	15206	874XX	05400
270	12201	97021	14905	00901	04707
310	82202	40106	16008	855XX	06704
495	20000	96100	15904	00901	04609
510	62209	97024	35251	10938	53709
570	70000	56101	15107	756XX	07711
575	60000	40102	15806	10936	05703
650	60000	60031	95951	55342	54607

SYNOP z godz.12 GMT.

150	70404	65022	15108	725XX	01400
185	83201	97024	14609	824XX	04704
205	62704	70032	15508	685XX	51602
250	81101	97602	15009	5557X	02500
295	83202	97022	13115	5557X	08808
330	80403	60026	15807	5252X	03802
375	70704	56052	13212	785XX	07810
425	83401	40616	15506	3732X	05400
465	70703	60031	12412	5253X	05716
560	82901	08614	13109	6557X	08710
695	60907	65031	09915	12602	02715
105	62702	98022	15107	42506	02400
235	82204	97022	15407	854XX	02801
270	73602	97022	14210	1157X	03706
310	72705	65022	16408	32502	51803
495	50903	98032	11417	42702	04716
510	93612	90714	31354	9XXXX	55710
570	70402	62298	10914	23538	06817
575	60203	98034	10016	526X2	05722
650	90201	00458	92750	9XXXX	50608

TEMP Legionowo, godz.00 GMT.

12374	23118	08066	00000	85459	04502	02301	60002	58644	02103	50552	76840	02504	40710
89961	02406	55555	00003	08061	11960	11063	22800	00538	33720	57622	44528	44528	72803
55400	89961	66666	003XX	00000	830XX	02302	728XX	02102	630XX	02405	400XX	02406	01010
30970													

TEMP Wrocław, godz.00 GMT.

12425	23132	06036	02703	85467	02516	02504	70998	59665	02208	50552	74885	02312	40711
86011	02212	30905	98081	02208	20165	05142	02609	15350	01114	02210	11122	01239	08171
55555	00002	06032	11980	09053	22958	09064	33900	05012	44874	04016	55810	50566	66755
56631	77700	59665	88683	59665	99658	62702	11565	68789	22454	78938	33380	89032	44334
93058	55264	03123	22250	05157	77239	08117	88136	00101	66666	002XX	02703	324XX	02108
210XX	02710	136XX	02210	01010	00900								

Przebieg pogody w Polsce w dniu 13.IV.1962r.

Zachmurzenie było duże z opadami deszczu i lokalnymi większymi przejaśnieniami. Miejscami, zwłaszcza na [illegible] kraju notowano burze. Lokalnie występowały mgły. Temperatura minimalna wahała się od 0°C [illegible]

Druk PPWK – W-wa, Solec 18, Zam 1398/74/75/B/61 – 26.VI.61 – Y-48144 – 98.000 – 61x86 mapowy 100 g

14 Kwiec. 1962

PANSTWOWY INSTYTUT
ROLOGICZNO-METEOROLOGICZNY
WARSZAWA

BIULETYN SYNOPTYCZNY

Legenda

Izolinie:

na mapach synop. dolnych izobary co 5 mb.
„ „ topografii barycznej izohipsy co 4 dkm.
„ „ „ „ izotermy co 4° C
„ „ tendencji ciśnienia izalobary co 1 mb/3 godz.

Układy ciśnienia:

W — wyż
N — niż

Masy powietrza:

PP	powietrze polarne	m	morskie
PA	„ arktyczne	k	kontynentalne
PZ	„ zwrotnikowe	c	ciepłe
		s	stare

Fronty:

linia czerwona	front ciepły
„ niebieska	„ chłodny
„ fioletowa	„ zokludowany
„ naprzemian czerwona i niebieska	„ stacjonarny

Meteory:

mżawka
deszcz
śnieg
grad
opady przelotne
obszar jednostajnych opadów deszczu
„ „ „ śniegu
mgła
burza
błyskawica
zamieć śnieżna

Wielkość zachmurzenia (N):

○	niebo bezchmurne	
①	1/10	pokrycia nieba
◔	2/10 – 3/10	„ „
◔	4/10	„ „
◑	5/10	„ „
◑	6/10	„ „
◕	7/10 – 8/10	„ „
◐	9/10	„ „
●	10/10	„ „
⊘	niebo niewidoczne	

Chmury (C):

	Cirrus	0
	Cirrocumulus	1
	Cirrostratus	2
	Altocumulus	3
	Altostratus	4
	Nimbostratus	5
	Stratocumulus	6
	Stratus	7
	Cumulus	8
	Cumulonimbus	9

Wiatr.

1,2 m/sek
1 m/sek
2½ m/sek
5 m/sek

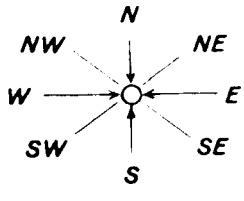

Rozmieszczenie danych:

Temp. powietrza → T
C ← chmury (0–5)
pogoda bieżąca → W
N ← wielkość zachmurzenia ogólnego
kierunek i prędkość wiatru
C ← chmury (6–9)

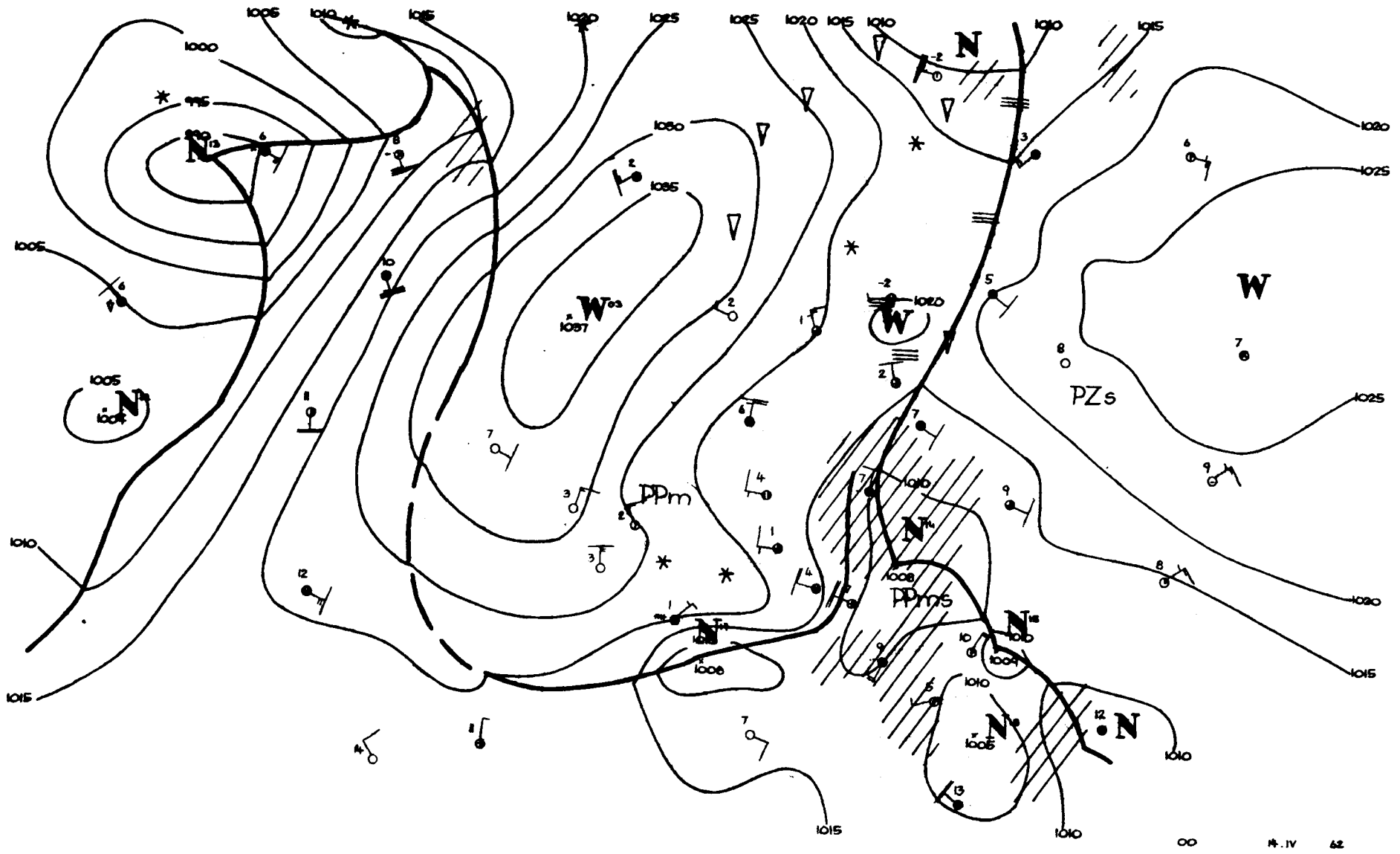

PZs
PPm
PPms
W
N
1000
995
990
1005
1010
1015
1020
1025
1030
1035
1037
1008
1009
00
14.IV
62

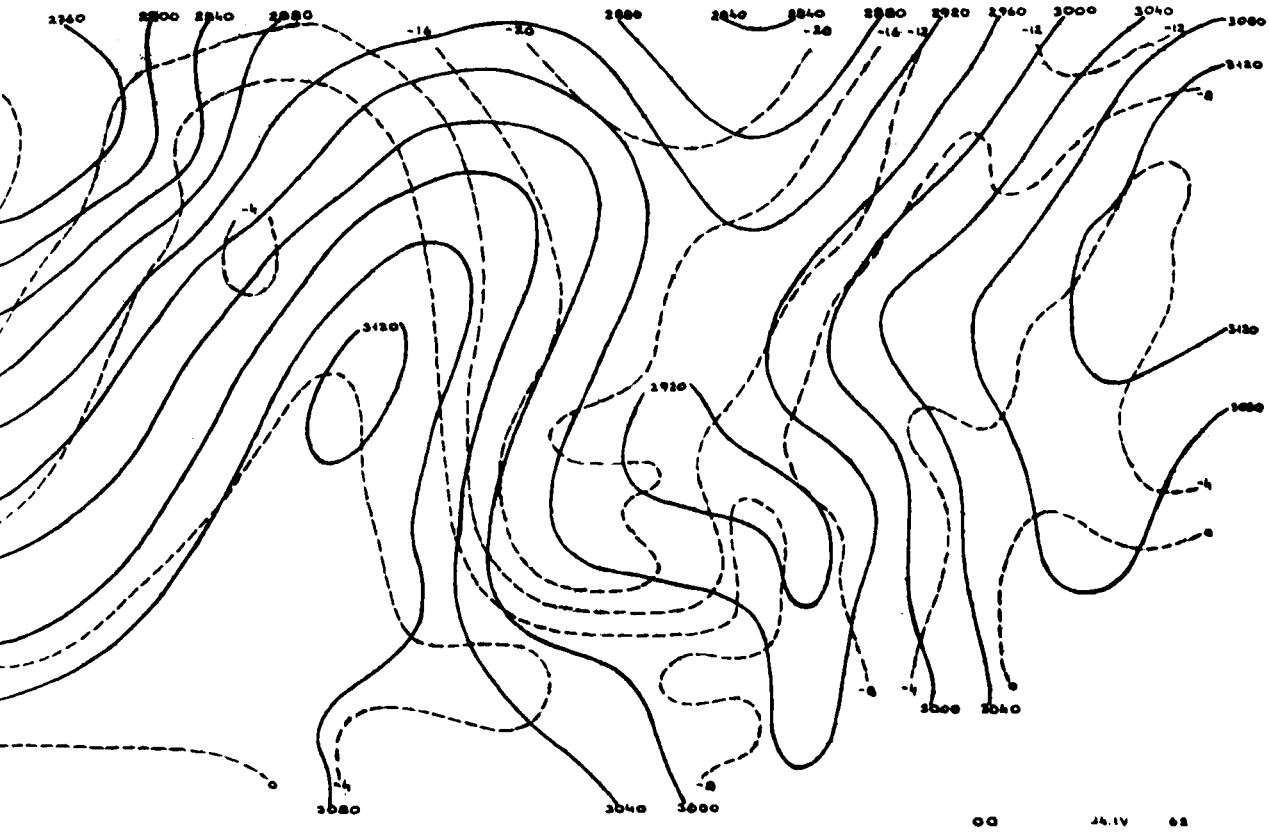

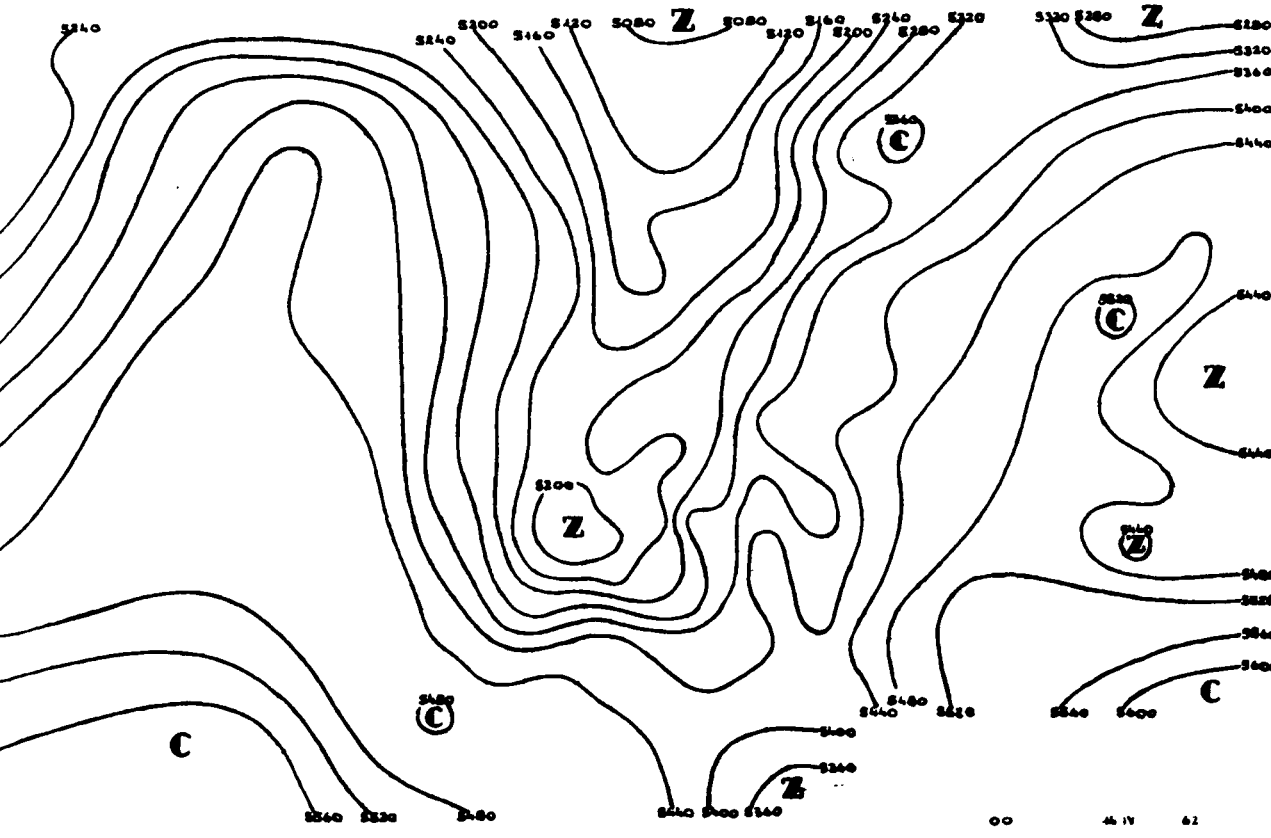

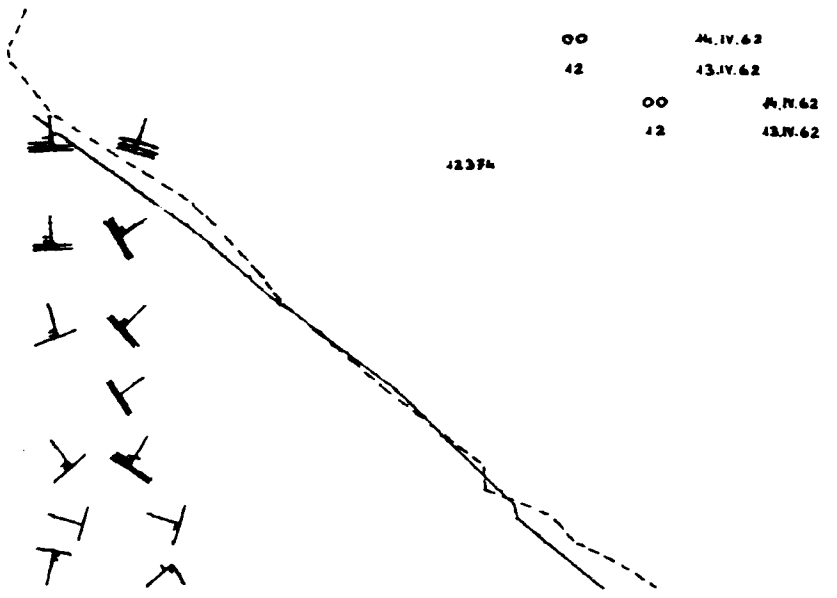
00 14.IV.62
12 13.IV.62
00 14.IV.62
12 13.IV.62
12374

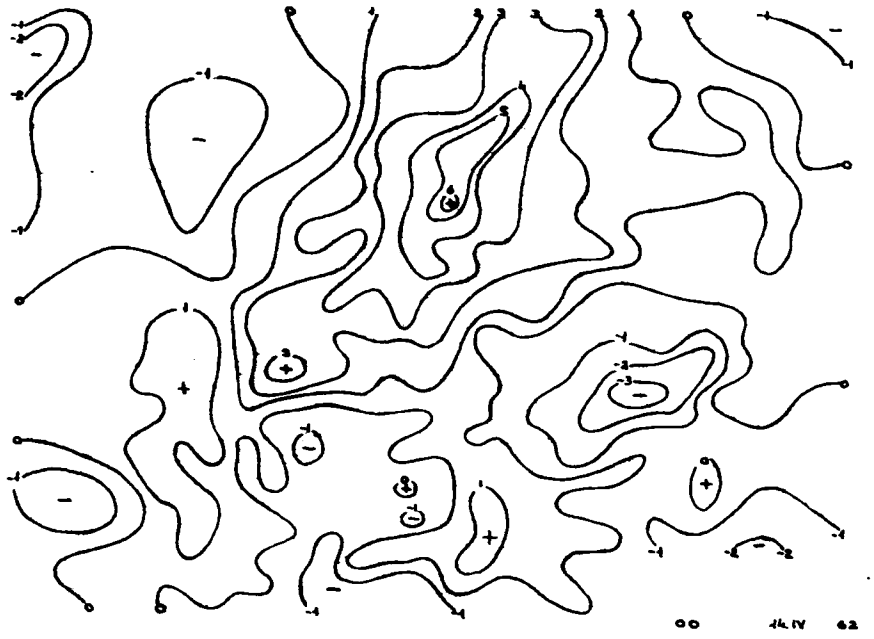
00 14.IV 62

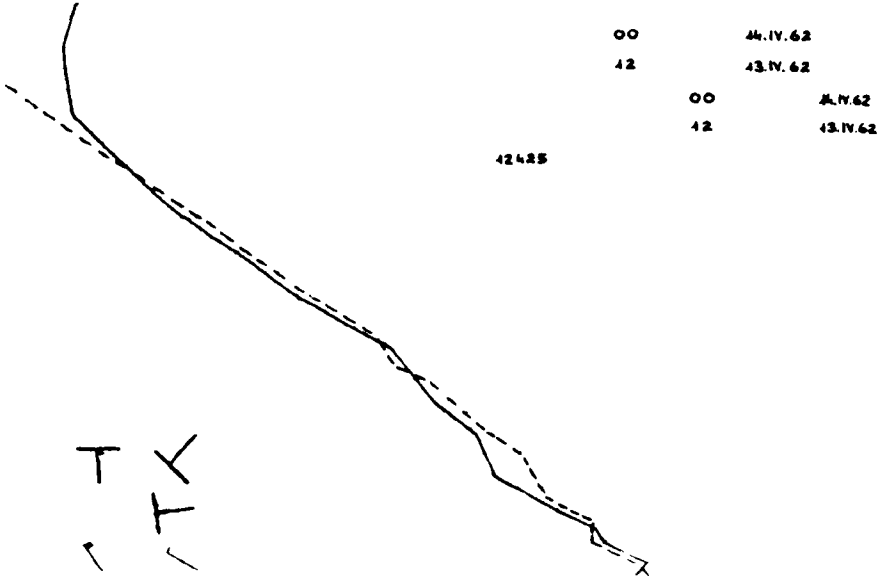
00 14.IV.62
12 13.IV.62
00 14.IV.62
12 13.IV.62
12425



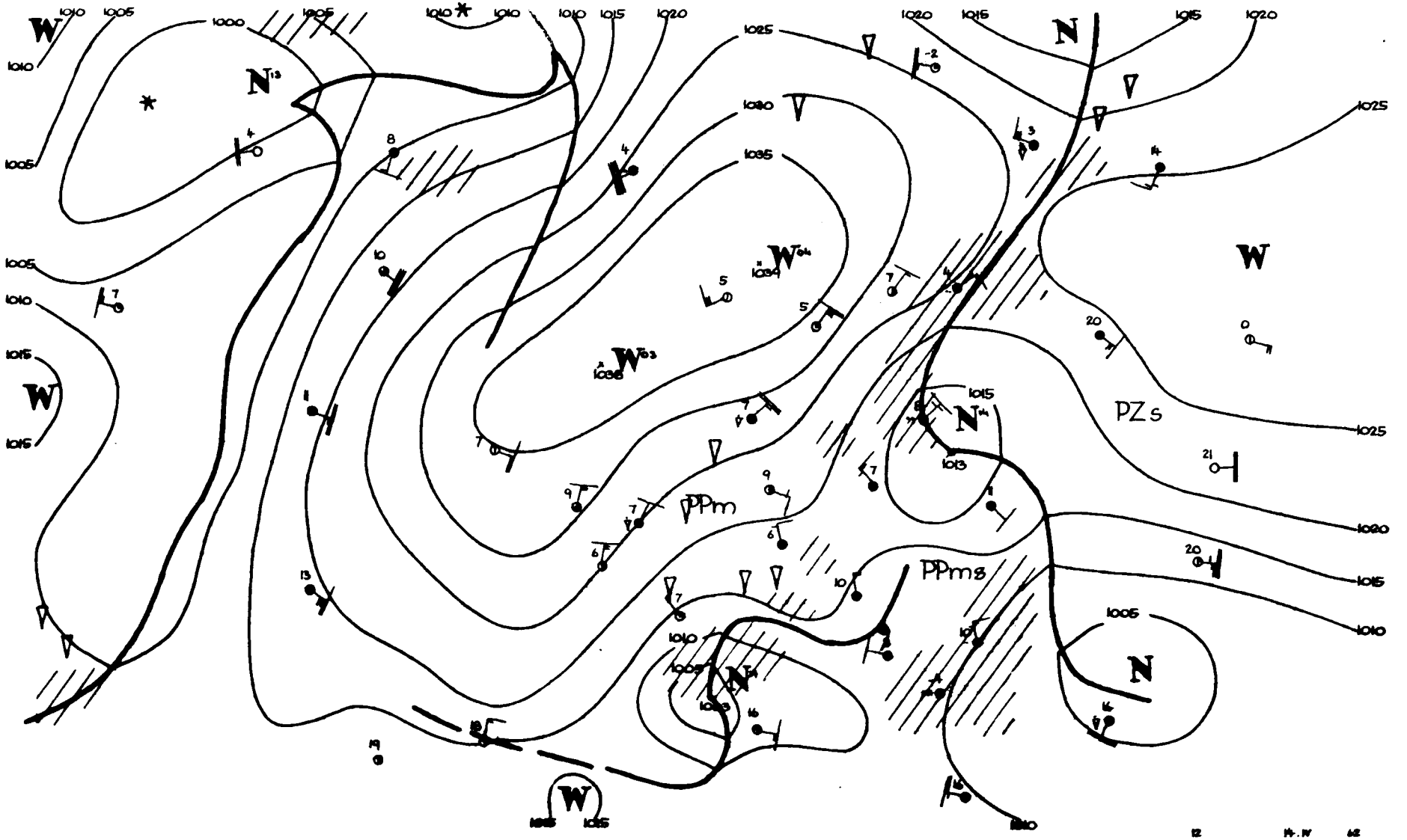
W
N
PZs
PPm
PPms
1000
1005
1010
1015
1020
1025
1030
1035

Dane synoptyczne z Polski w dniu 14.IV.1962r.

SYNOP z godz.00 GMT.

150	83601	65022	16503	855XX	02204
185	83602	96606	13704	854XX	02709
205	70000	70032	15404	755XX	03202
250	83202	96616	15105	7732X	04202
295	80000	96616	11308	8032X	06704
330	73402	60022	15903	7094X	01205
375	80105	40606	09807	7722X	07509
425	80904	58106	14705	55600	04701
465	83407	58616	11104	6732X	03702
560	83105	40616	13402	6732X	01205
695	80901	60612	08606	6742X	05703
105	70000	97021	15902	6553X	02208
235	60000	97012	16302	00908	02210
270	83607	96616	12904	8042X	01702
310	82902	60022	16505	855XX	03205
495	80701	97612	09507	8092X	06709
510	93914	90704	33856	9XXXX	56202
570	82905	58606	09606	6727X	06503
575	83203	98036	09006	5552X	07501
610	93000	00477	93852	9XXXX	56206

SYNOP z godz.12 GMT.

150	83609	65606	21403	7732X	02217
185	83605	96106	16605	863XX	04220
205	70405	70038	21907	784XX	02117
250	83406	97026	19405	863XX	03216
295	80000	96258	14409	823XX	08225
330	80207	65606	20905	854XX	01217
375	83204	60026	16407	733XX	05223
425	80205	60022	19006	864XX	04214
465	83206	40606	17504	6722X	03192
560	80204	56106	17904	863XX	02220
695	80704	56102	16406	855XX	04228
105	80407	97022	22904	834XX	02223
235	83403	97216	21904	7732X	02229
270	83604	97026	17205	864XX	04219
310	60404	60028	20508	625X0	03107
495	80701	97028	15110	834XX	07223
510	93610	90714	33455	9XXXX	55213
570	82204	56105	16704	862XX	03321
575	82905	58106	17205	6642X	03319
610	90000	00477	93852	9XXXX	56216

TEMP Lesznowo godz.00 GMT.

[illegible]	01077	[illegible]	[illegible]	[illegible]	70914	59654	01207	50543	76879	01607	40700	87004	01810	30893
[illegible]	01814	[illegible]	00008	00008	11850	50543	00810	52551	10628	64701	44700	75659	55452	83952
66700	01107	63106	99833	10207	725XX	01506	694XX	01207	430XX	01811	300XX	01814	01010	506XX

TEMP Wrocław godz.00 GMT.

[illegible]	01115	04017	01107	85428	52987	03810	70826	61635	00202	50544	72931	01715	40699	90958
[illegible]	50710	01048	01290	70171	01089	02011	15339	99061	00012	10604	01061	07110	11100	70840
18070	11127	11800	01082	55555	00000	04017	11969	05508	93906	01559	33886	01542	44850	52587
54771	59621	66607	60387	77542	50881	88570	70736	99441	85905	11336	95009	22000	02088	33261
03099	07250	01095	54200	01089	56180	99060	77137	99062	88100	01083	66666	000XX	03402	785XX
03608	595XX	01809	100XX	01110	01010	756XX								

Przebieg pogody w Polsce w dniu 14.IV.1962.

W całym kraju było zachmurzenie duże lub całkowite z niewielkimi opadami deszczu, głównie w godzinach porannych. Temperatura minimalna wynosiła od -1°C w Lęborku do 7°C miejscami na Podlasiu i w Lubelskim, a maksymalna od 3°C w Aleksandrowicach do 12°C we Włodawie i Terespolu. Wiatry były słabe i umiarkowane przeważnie z kierunków północnych.

Druk PPWK — W.w. Sobr. 18. Zam. 1968/24/72/B 61 — 26 VI.61 — Y-48144 — 98000 — 61186 mapowy 100 g

PANSTWOWY INSTYTUT
ROLOGICZNO-METEOROLOGICZNY
WARSZAWA

15 Kwiec. 1962

BIULETYN SYNOPTYCZNY

Legenda

Izolinie:

——— na mapach synop. dolnych izobary co 5 mb.
——— „ „ topografii barycznej izohipsy co 4 dkm.
- - - - „ „ „ „ izotermy co 4° C
——— „ „ tendencji ciśnienia izalobary co 1 mb/3 godz.

Układy ciśnienia:

W — wyż
N — niż

Masy powietrza:

PP	powietrze polarne	m	morskie
PA	„ arktyczne	k	kontynentalne
PZ	„ zwrotnikowe	c	ciepłe
		s	stare

Fronty:

linia czerwona	front ciepły
„ niebieska	„ chłodny
„ fioletowa	„ zokludowany
„ naprzemian czerwona i niebieska	„ stacjonarny

Meteory:

mżawka
deszcz
śnieg
grad
opady przelotne
obszar jednostajnych opadów deszczu
„ „ „ śniegu
mgła
burza
błyskawica
zamieć śnieżna

Wielkość zachmurzenia (N):

○	niebo bezchmurne	
◐	1/10	pokrycia nieba
◔	2/10–3/10	„ „
◔	4/10	„ „
◑	5/10	„ „
◑	6/10	„ „
◕	7/10–8/10	„ „
◐	9/10	„ „
●	10/10	„ „
⊗	niebo niewidoczne	

Chmury (C):

	Cirrus	0
	Cirrocumulus	1
	Cirrostratus	2
	Altocumulus	3
	Altostratus	4
	Nimbostratus	5
	Stratocumulus	6
	Stratus	7
	Cumulus	8
	Cumulonimbus	9

Wiatr.

1/2 m/sek
1 m/sek
2½ m/sek
5 m/sek

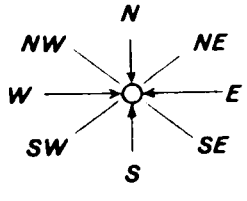

Rozmieszczenie danych:

Temp. powietrza → T
pogoda bieżąca → W
kierunek i prędkość wiatru
C ← chmury (0–5)
N ← wielkość zachmurzenia ogólnego
C ← chmury (6–9)

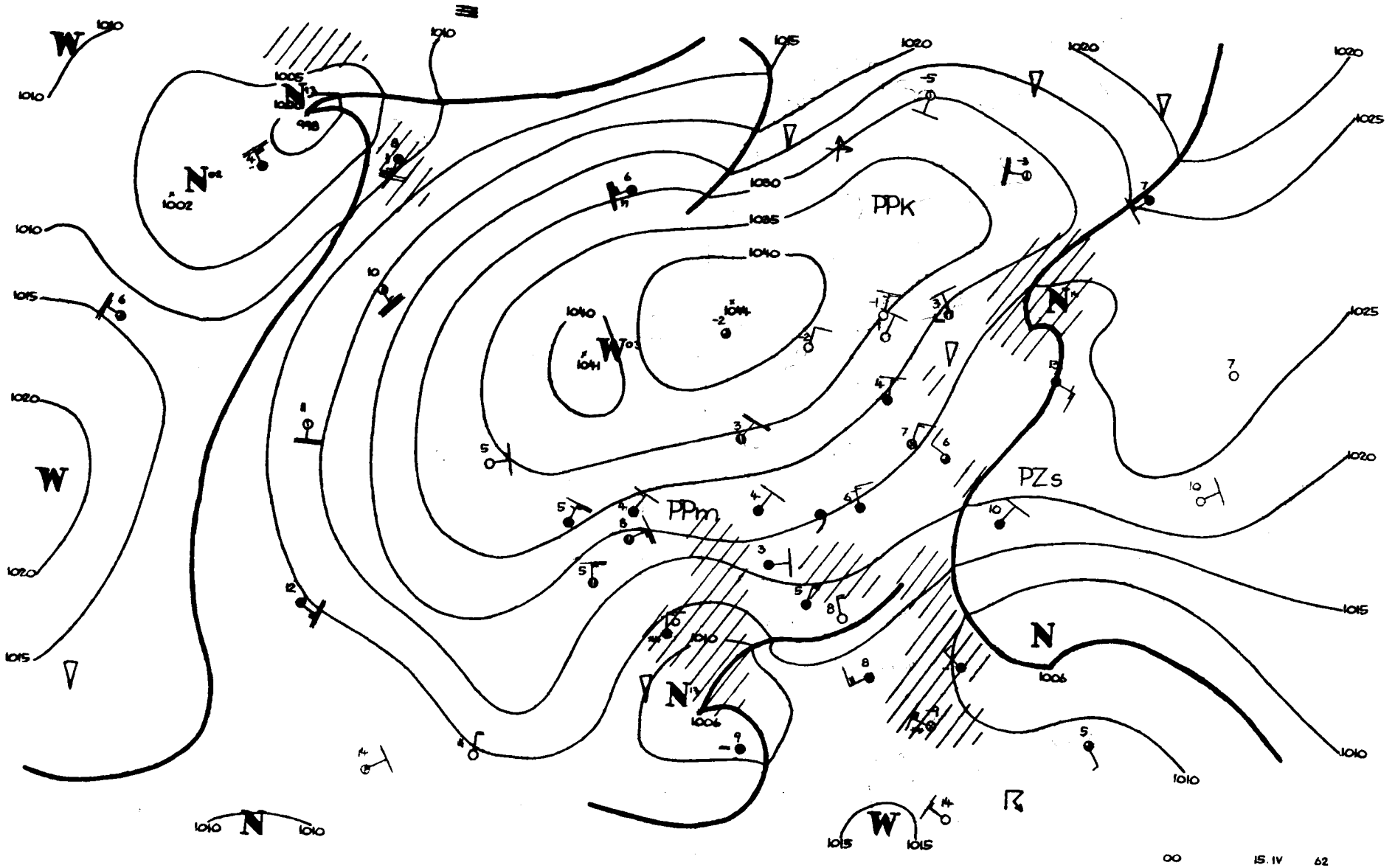
PPk
PPm
PZs
00
15.IV
62

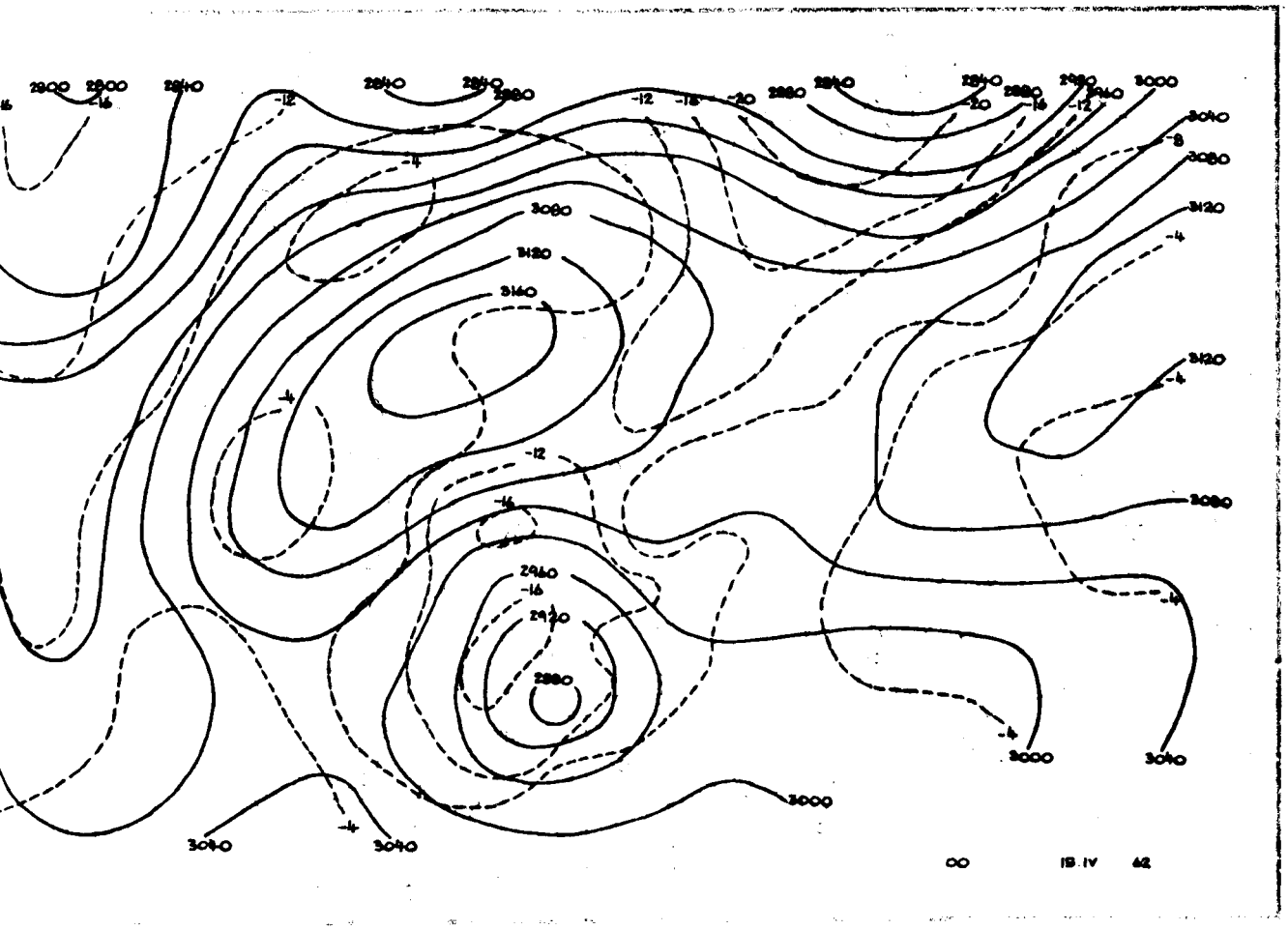
00 19.IV 62

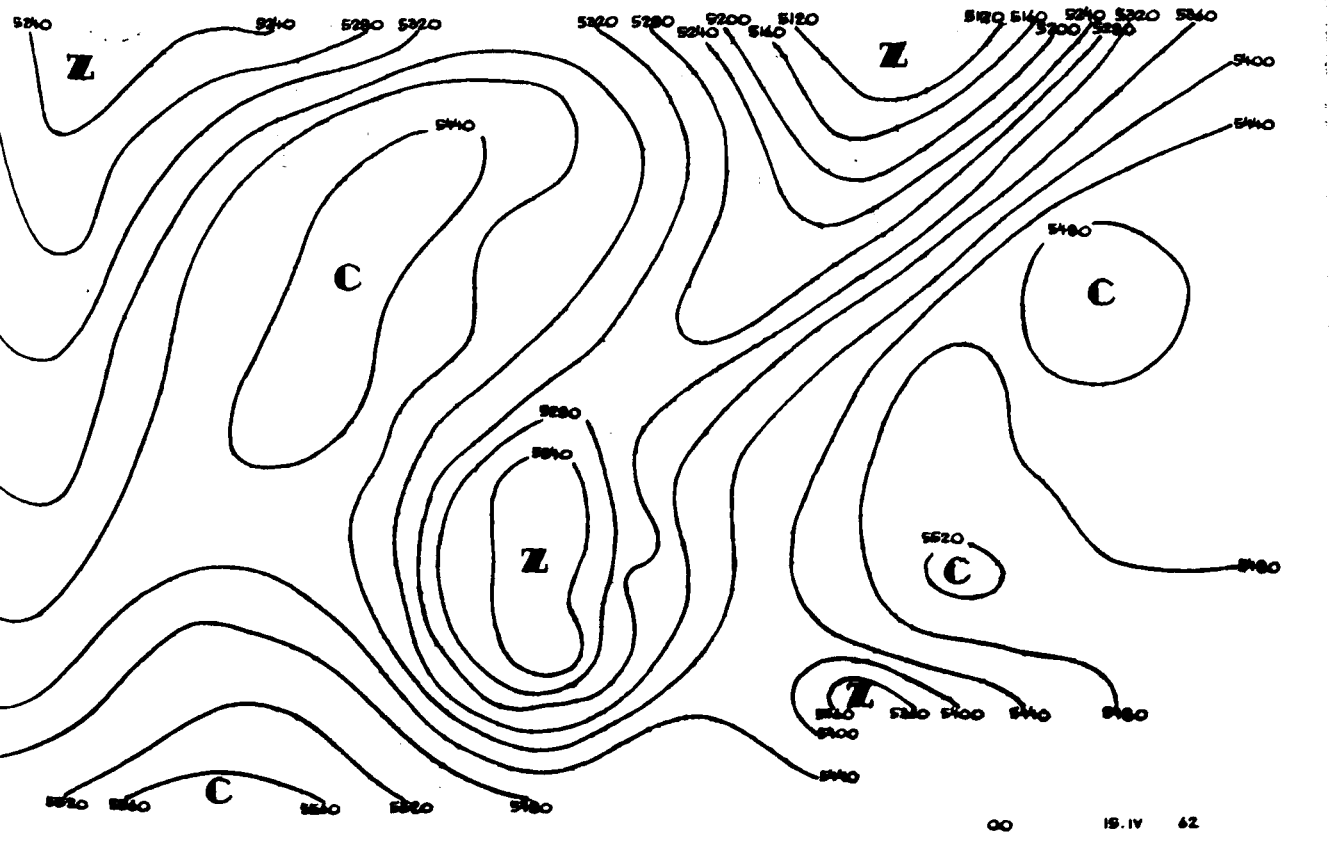
00 19.IV 62

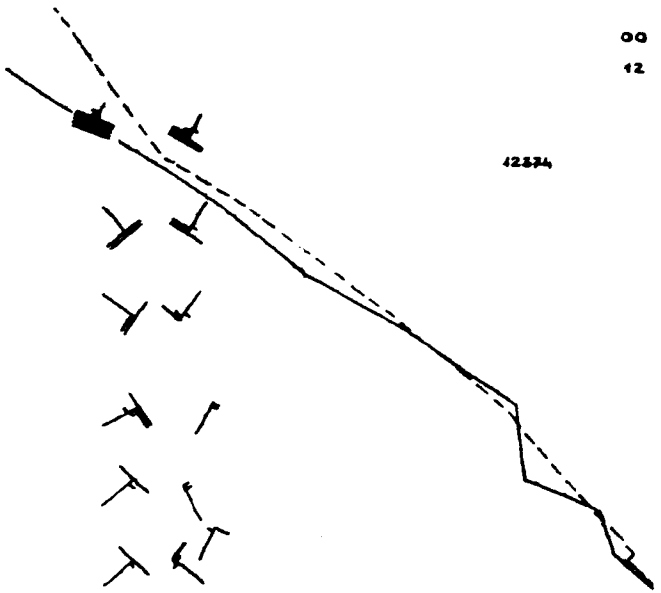
00 15.IV.62
12 14.IV.62
00 15.IV.62
12 14.IV.62
12334


00 15.IV 62

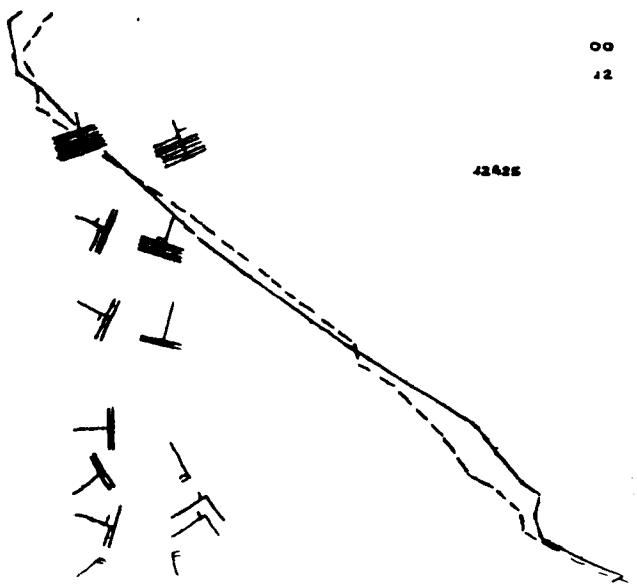
00 15.IV.62
12 14.IV.62
00 15.IV.62
12 14.IV.62
12425

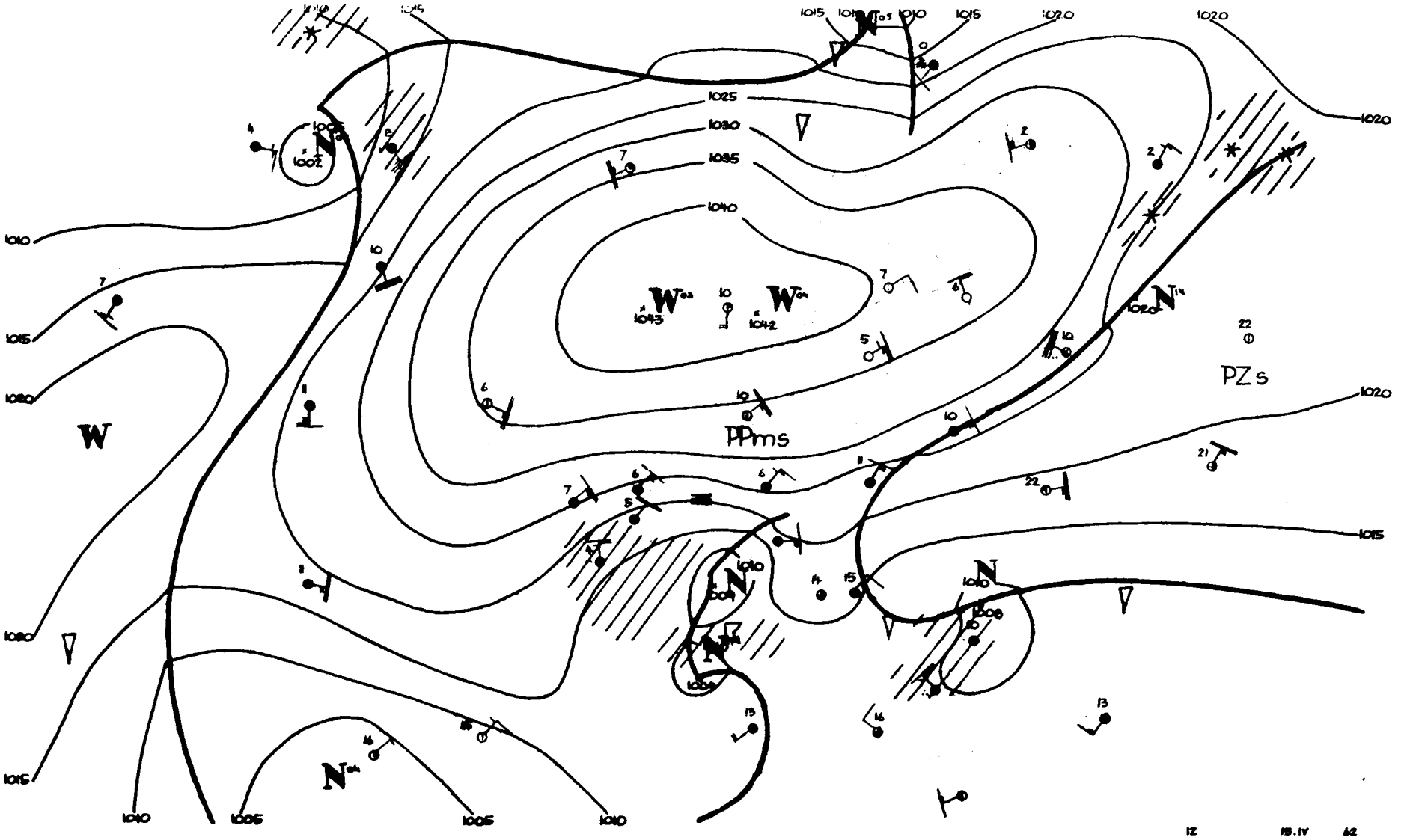

12 15.IV 62

Dane synoptyczne z Polski w dniu 15.IV.1962r.

SYNOP z godz.00 GMT.

150	80207	65026	28704	863XX	02212
185	83604	96102	25004	863XX	03208
205	80407	65026	27604	854XX	02105
250	83605	97022	25904	864XX	03105
295	80203	96102	23206	853XX	06111
330	80406	60026	26104	863XX	02205
375	80303	56202	23506	862XX	06110
425	80402	60022	23804	856XX	04203
465	83602	08462	23705	862XX	05208
560	80604	20515	22904	873XX	03103
695	83203	40106	19707	864XX	07202
105	80207	97022	29403	864XX	02109
235	80202	97022	27903	854XX	01209
270	80402	97022	24205	864XX	04208
310	80404	56612	26104	6542X	03209
495	83602	97022	21508	855XX	07307
510	93612	90497	36855	9XXXX	55209
570	83403	40102	21905	862XX	04102
575	80000	40514	21505	864XX	04400
650	90405	00494	96454	9XXXX	54000

SYNOP z godz.12 GMT.

150	80407	65022	30104	6542X	02400
185	80408	96102	28107	863XX	06207
205	80705	70022	26408	855XX	04509
250	80407	97026	26708	864XX	06801
295	80407	97022	25710	854XX	09201
330	80409	60026	25706	854XX	03704
375	80307	65022	23911	854XX	07807
425	80203	58106	22708	854XX	06706
465	80407	56102	23408	862XX	06801
560	80704	40106	21108	862XX	07502
695	60406	70031	16916	635XX	08721
105	80406	98022	28706	856XX	03701
235	80408	97022	27605	854XX	03704
270	70203	97022	25909	754XX	06709
310	80706	62022	25207	854XX	03803
495	20207	98016	20615	11460	09714
510	90414	90493	36952	9XXXX	52504
570	70405	60016	21310	6543X	08707
575	70705	60016	19312	725XX	08811
650	91103	00778	98100	9XXXX	00206

TEMP Legionowo, godz. 00 GMT.

12374	23183	05049	00406	85494	50539	00606	70016	57646	00709	50556	75947	01308	40713
88066	01610	30904	04XX2	02027	55555	00011	06054	11938	02011	22830	51544	33784	56588
44658	58691	55538	69876	66479	79998	77390	89079	66666	26011	66666	011XX	00406	836XX
00606	640XX	01010	426XX	01612	292XX	02130	260XX	02028	01010	8092X			

TEMP Wrocław, godz. 00 GMT-

12425	23189	04047	00403	85496	53543	01008	70023	58625	00911	50553	78831	01211	40709
90952	01113	30960	01066	01734	20159	05106	01733	15343	02073	0XXXX	11100	80947	17043
11122	98263	06122	55555	00009	04035	11975	05049	22880	52544	33833	53554	44800	52553
55781	54570	66725	56609	77690	59631	88558	72775	99521	75806	11424	87934	22263	05119
17250	06116	44230	07121	55215	66190	05106	77130	00053	66666	009XX	00402	846XX	01008
808XX	00611	662XX	01012	220XX	01832	01010	853XX						

Przebieg pogody w Polsce w dniu 15.IV.1962r

Zachmurzenie było duże z okresowymi opadami deszczu lub mżawki. W dzielnicach wschodnich notowano większe przejaśnienia. Lokalnie występowały mgły. Temperatura minimalna wahała się od 1°C w Zakopanem [illegible] °C w Lubelskim i na Podlasiu, a maksymalna od 4°C w Świnoujściu, Ustce i Łebie do 20°C w Zamościu. [illegible] północne i północno-wschodnie

Druk PPWK — W-wa, Solec 18, Zam. 1398/74/75/B/61 — 26.VI.61 — Y-48144 — 98000 — 61x86 mapowy 100 g

PAŃSTWOWY INSTYTUT
HYDROLOGICZNO-METEOROLOGICZNY
WARSZAWA

BIULETYN SYNOPTYCZNY

Legenda

Izolinie:

- na mapach synop. dolnych izobary co 5 mb.
- „ „ topografii barycznej izohipsy co 4 dkm.
- „ „ „ „ izotermy co 4° C
- „ „ tendencji ciśnienia izalobary co 1 mb/3 godz.

Układy ciśnienia:

W – wyż
N – niż

Masy powietrza:

PP	powietrze polarne	m	morskie
PA	„ arktyczne	k	kontynentalne
PZ	„ zwrotnikowe	c	ciepłe
		s	stare

Fronty:

linia czerwona	front ciepły
„ niebieska	„ chłodny
„ fioletowa	„ zokludowany
„ naprzemian czerwona i niebieska	„ stacjonarny

Meteory:

- mżawka
- deszcz
- śnieg
- grad
- opady przelotne
- obszar jednostajnych opadów deszczu
- „ „ „ śniegu
- mgła
- burza
- błyskawica
- zamieć śnieżna

Wielkość zachmurzenia (N):

- niebo bezchmurne
- 1/10 pokrycia nieba
- 2/10 – 3/10 „ „
- 4/10 „ „
- 5/10 „ „
- 6/10 „ „
- 7/10 – 8/10 „ „
- 9/10 „ „
- 10/10 „ „
- niebo niewidoczne

Chmury (C):

	Cirrus	0
	Cirrocumulus	1
	Cirrostratus	2
	Altocumulus	3
	Altostratus	4
	Nimbostratus	5
	Stratocumulus	6
	Stratus	7
	Cumulus	8
	Cumulonimbus	9

Wiatr.

- 1/2 m/sek
- 1 m/sek
- 2 1/2 m/sek
- 5 m/sek

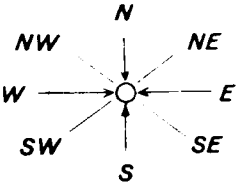

Rozmieszczenie danych:

Temp. powietrza → **T**
pogoda bieżąca → **W**
kierunek i prędkość wiatru

C ← chmury (0–5)
N ← wielkość zachmurzenia ogólnego
C. chmury (6–9)

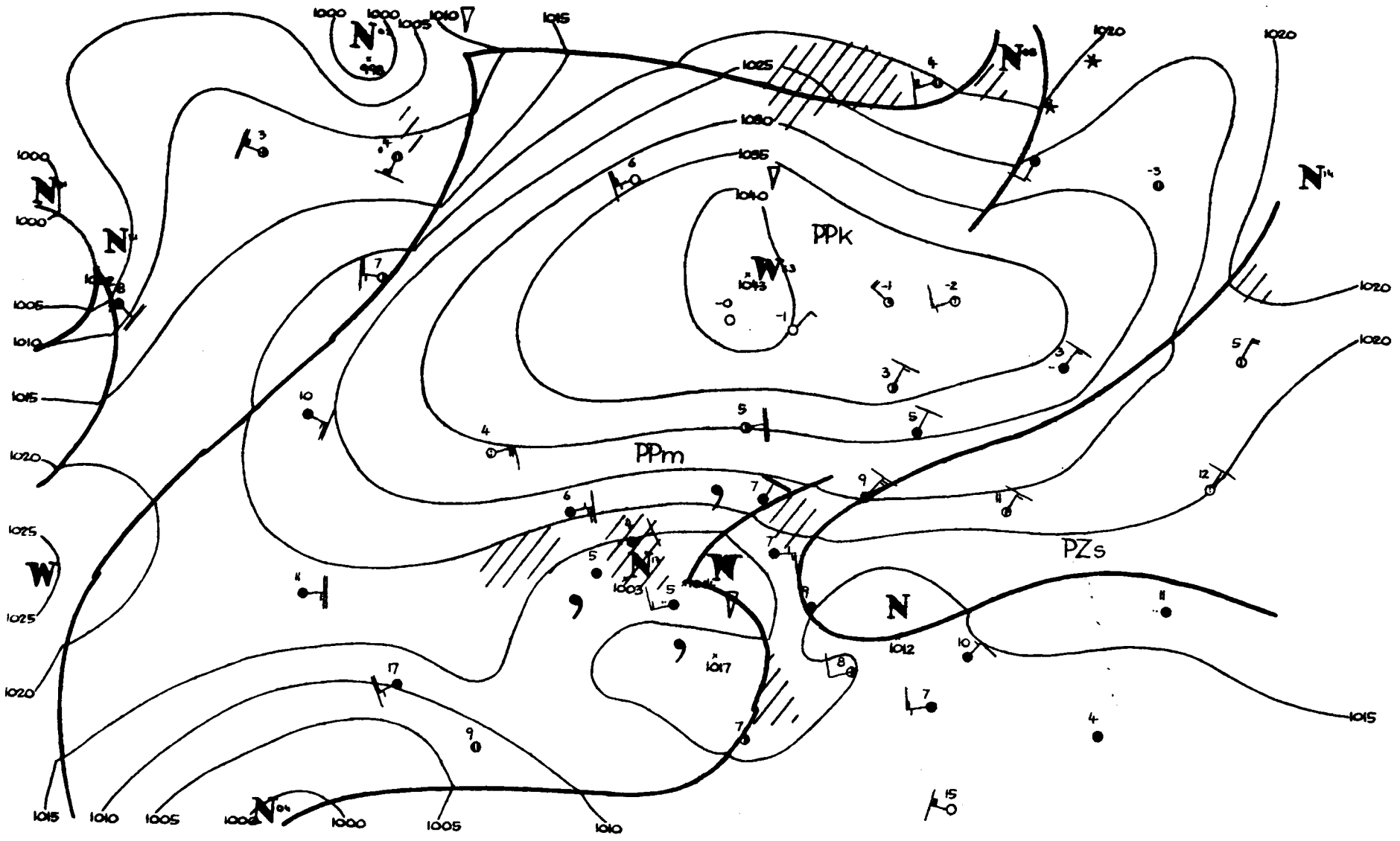
PPk
PPm
PZs
00
16. IV
62

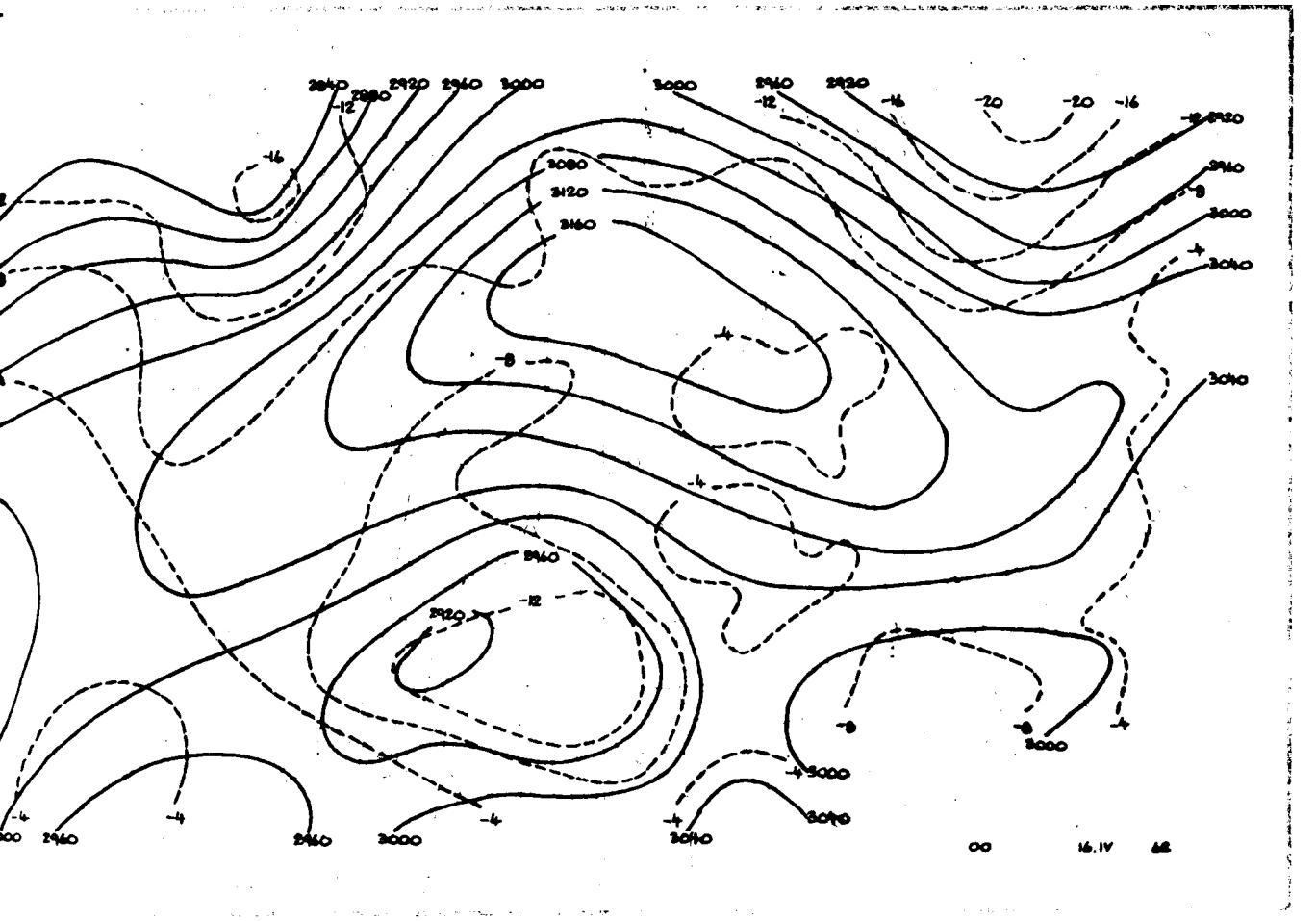
00 16.IV 62

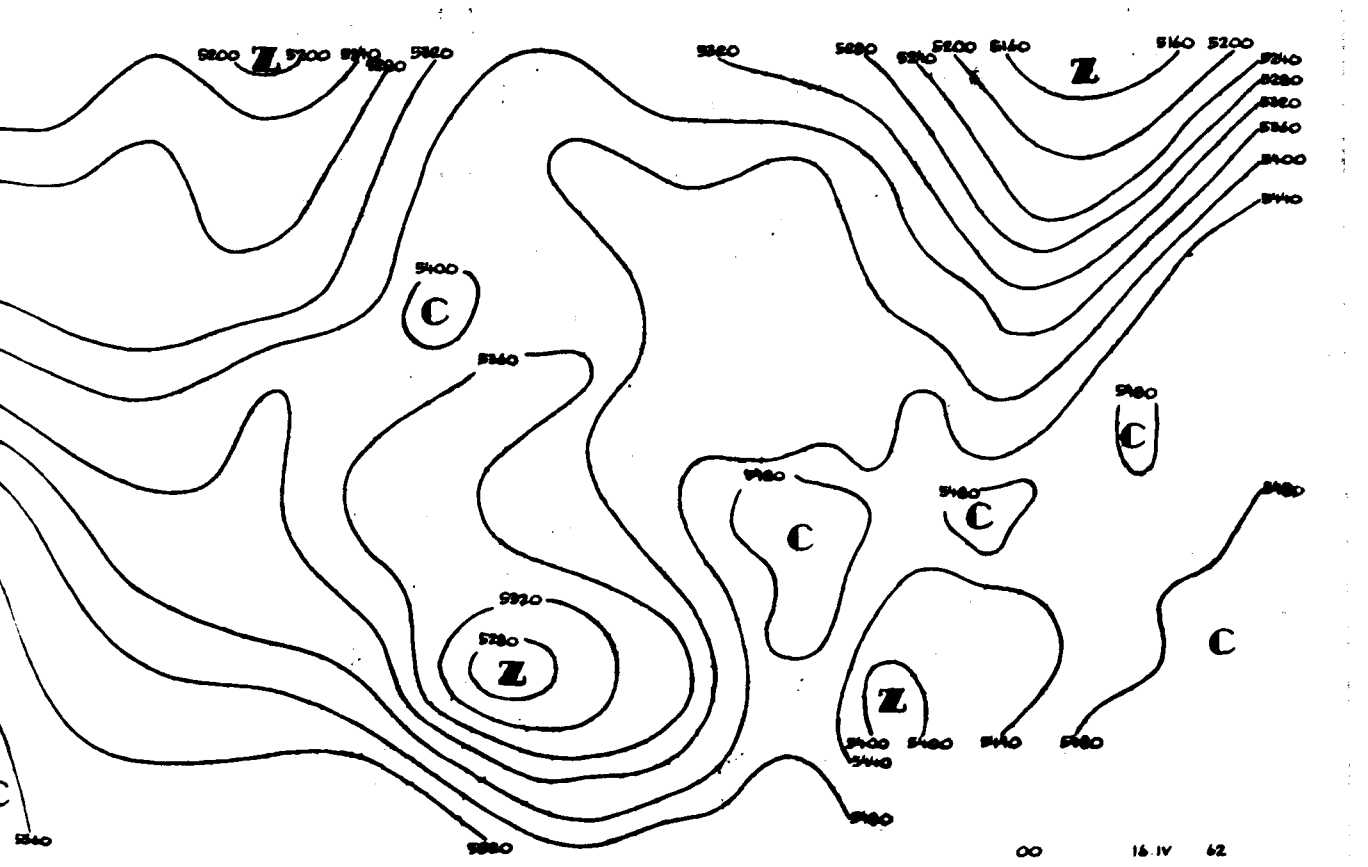
00 16.IV 62

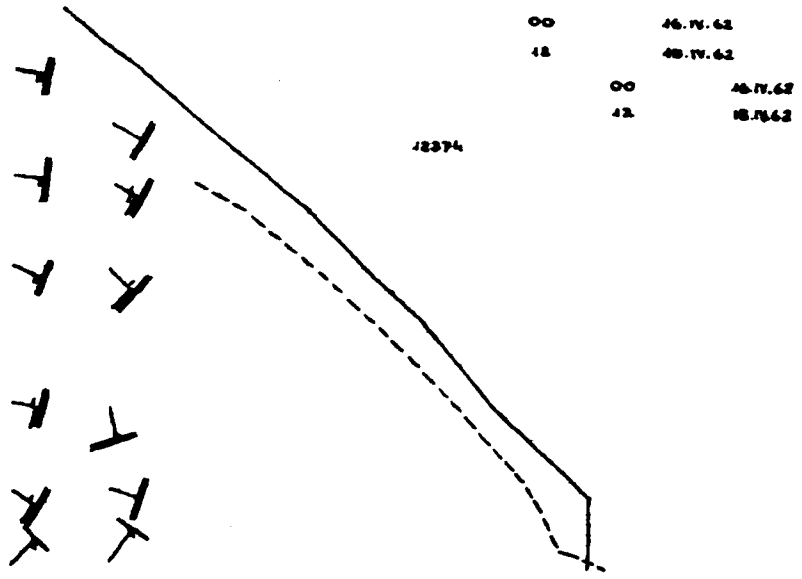
00 16.IV.62
12 18.IV.62
00 16.IV.62
12 18.IV.62
12374

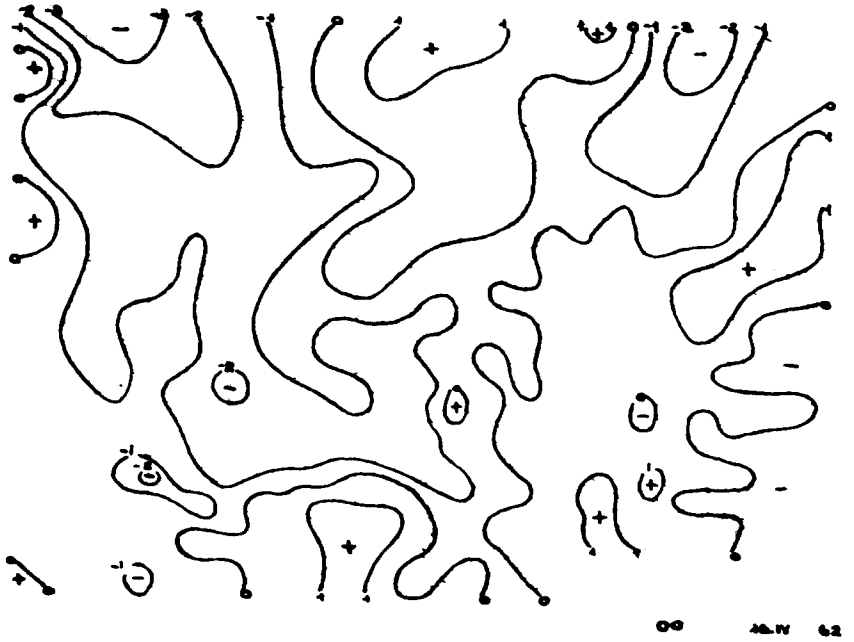
00 16.IV 62

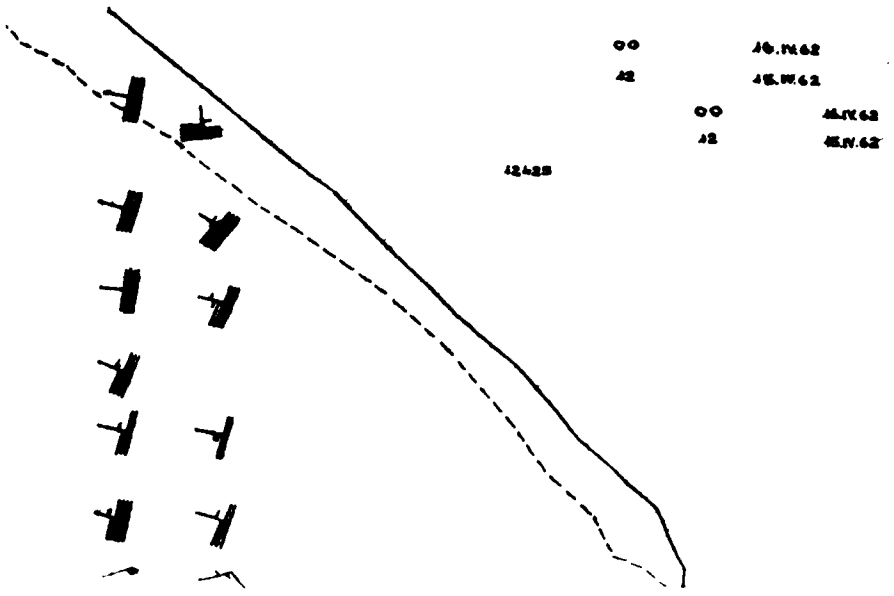
00 16.IV.62
12 15.IV.62
00 16.IV.62
12 15.IV.62
12425



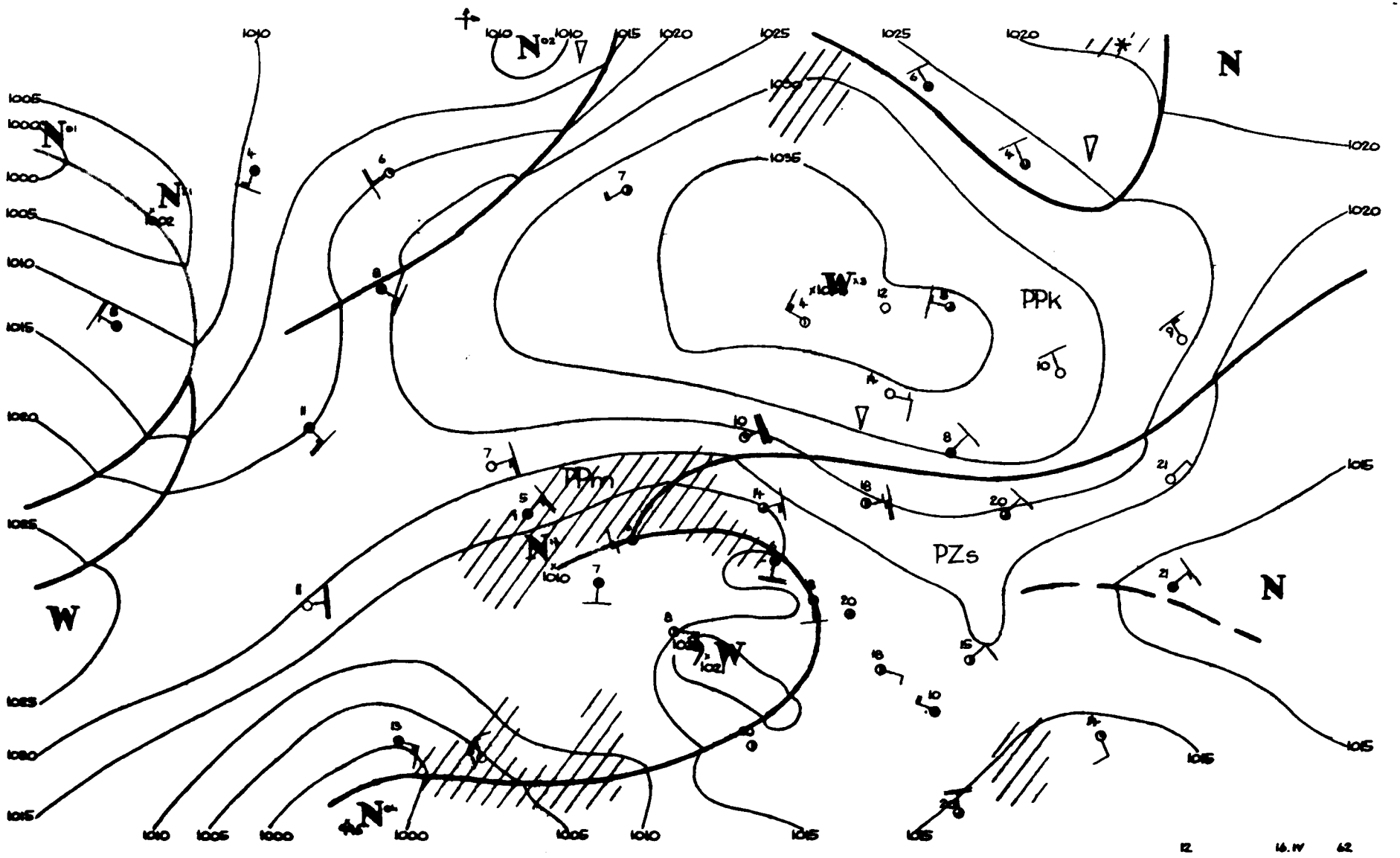
PPk
PPm
PZs
W
N
12
16.IV
62

Dane synoptyczne z Polski w dniu 16.IV.1962r.

SYNOP z godz.00 GMT.

150	80403	60022	29805	863XX	04705
185	80408	96102	29706	862XX	05201
205	80404	65022	24308	854XX	06709
250	80406	97022	26507	864XX	06806
295	80405	97022	27907	854XX	07801
330	80709	58102	24507	853XX	06400
375	80507	60021	24609	563XX	07102
425	80702	56106	19810	854XX	09709
465	80908	58102	22209	863XX	08803
560	60704	50106	19009	654XX	08806
695	70401	70011	18811	7097X	06205
105	70401	97022	26906	755XX	04710
235	80708	97022	27305	854XX	04802
270	80408	97022	26507	863XX	06709
310	80905	56102	21709	854XX	07714
495	60407	97021	22610	00908	09002
510	90412	90493	37301	9XXXX	01904
570	20704	60031	20610	[illegible]	[illegible]
575	60704	65031	19011	00908	05002
650	60906	70031	[illegible]	[illegible]	52706

SYNOP z godz.12 GMT.

150	80407	40102	27306	862XX	05816
185	20906	96101	27810	11401	07714
205	70906	65022	18817	00908	07730
250	70907	97022	23515	00908	08714
295	10403	97011	27314	00901	10700
330	40912	58051	19616	00901	08824
375	20909	70021	23018	00902	10715
425	61107	58052	15719	625XX	10719
465	20910	60011	19618	00908	[illegible]715
560	51008	65031	17013	[illegible]	07504
695	20907	65030	[illegible]	[illegible]	04708
105	60409	97022	[illegible]	00906	07728
235	80409	97022	20512	00907	06620
270	70707	97022	24014	00908	09713
310	50910	60032	16516	22532	08730
495	00908	97021	23019	00900	10806
510	21412	90454	35803	9XXXX	03704
570	21408	65031	19520	31500	06710
575	21406	98021	18621	22500	05709
650	71609	70021	00902	720XX	00008

TEMP Legionowo godz.00 GMT.

12374 11125 [illegible] 00809 85554 XXXXX 01413 70120 54617 01419 55555 00012 25005 11600 15114
22947 [illegible] 52593 55631 58677 66566 010XX 00709 840XX 01413 694XX 01420 555XX 01208
200XX 01409 01010 00902

TEMP Wrocław godz.00 GMT.

[illegible] 11125 [illegible] 01408 85485 01017 01108 70030 55593 01427 50559 71800 01406 [illegible] 00917
[illegible] 11116 [illegible] 01424 90176 [illegible] 01419 15357 06121 01426 10617 [illegible] [illegible] 11100 [illegible]
[illegible] 11122 01100 10171 55555 [illegible] 17082 11800 50513 22706 54589 [illegible] [illegible] [illegible]
[illegible] 01907 [illegible] 24027 77330 [illegible] 16250 05120 99190 10162 11100 [illegible] [illegible] [illegible]
501XX 01108 752XX 01426 [illegible] [illegible]

[illegible] pogody w Polsce w dniu 16.IV.1962r.

W [illegible] początkowo zachmurzenie [illegible], później umiarkowane i przeważnie [illegible]. Na [illegible] okresami umiarkowane i występowały przelotne opady. Na [illegible] minimalna wahała się od 3°C w Bel[illegible] do 10°C w [illegible] i Kielcach, maksymalna od [illegible] w Szczecinie do 22°C w Kielcach i Rzeszowie. Wiatry były umiarkowane przeważnie z kierunków wschodnich.

Digitized by Wydział Meteorologii i Gospodarki Wodnej IMGW w Zamku Ujazdowskim 1 [illegible] 2014 [illegible] 2015 — [illegible] Kwaśny 2015

17 Kwiec. 1967

PANSTWOWY INSTYTUT
YDROLOGICZNO-METEOROLOGICZNY
WARSZAWA

BIULETYN SYNOPTYCZNY

Legenda

Izolinie:

- na mapach synop. dolnych izobary co 5 mb.
- „ „ topografii barycznej izohipsy co 4 dkm.
- „ „ „ „ izotermy co 4° C
- „ „ tendencji ciśnienia izalobary co 1 mb/3 godz.

Układy ciśnienia:

W – wyż
N – niż

Masy powietrza:

PP	powietrze polarne	m	morskie
PA	„ arktyczne	k	kontynentalne
PZ	„ zwrotnikowe	c	ciepłe
		s	stare

Fronty:

linia czerwona	front ciepły
„ niebieska	„ chłodny
„ fioletowa	„ zokludowany
„ naprzemian czerwona i niebieska	„ stacjonarny

Meteory:

- mżawka
- deszcz
- śnieg
- grad
- opady przelotne
- obszar jednostajnych opadów deszczu
- „ „ „ śniegu
- mgła
- burza
- błyskawica
- zamieć śnieżna

Wielkość zachmurzenia (N):

- niebo bezchmurne
- 1/10 pokrycia nieba
- 2/10–3/10 „ „
- 4/10 „ „
- 5/10 „ „
- 6/10 „ „
- 7/10–8/10 „ „
- 9/10 „ „
- 10/10 „ „
- niebo niewidoczne

Chmury (C):

Cirrus	0
Cirrocumulus	1
Cirrostratus	2
Altocumulus	3
Altostratus	4
Nimbostratus	5
Stratocumulus	6
Stratus	7
Cumulus	8
Cumulonimbus	9

Wiatr.

- 1/2 m/sek
- 1 m/sek
- 2½ m/sek
- 5 m/sek

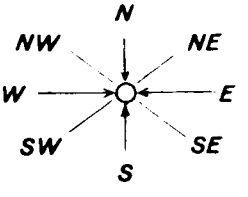

Rozmieszczenie danych:

Temp. powietrza → T
pogoda bieżąca → W
kierunek i prędkość wiatru
C ← chmury (0–5)
N ← wielkość zachmurzenia ogólnego
C. chmury (6–9)

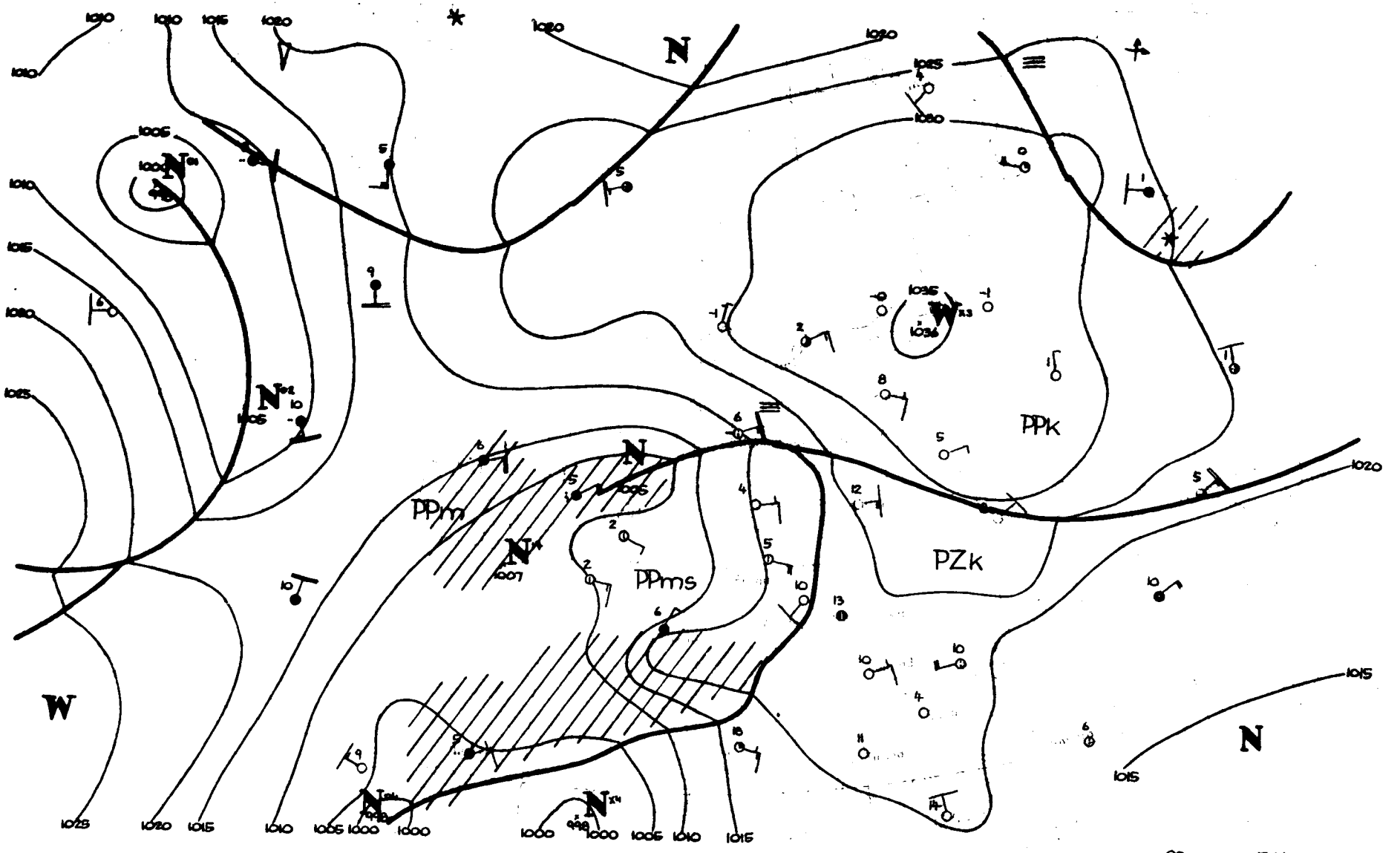
PPk
PPm
PPms
PZk
W
N
00
17.IV
62

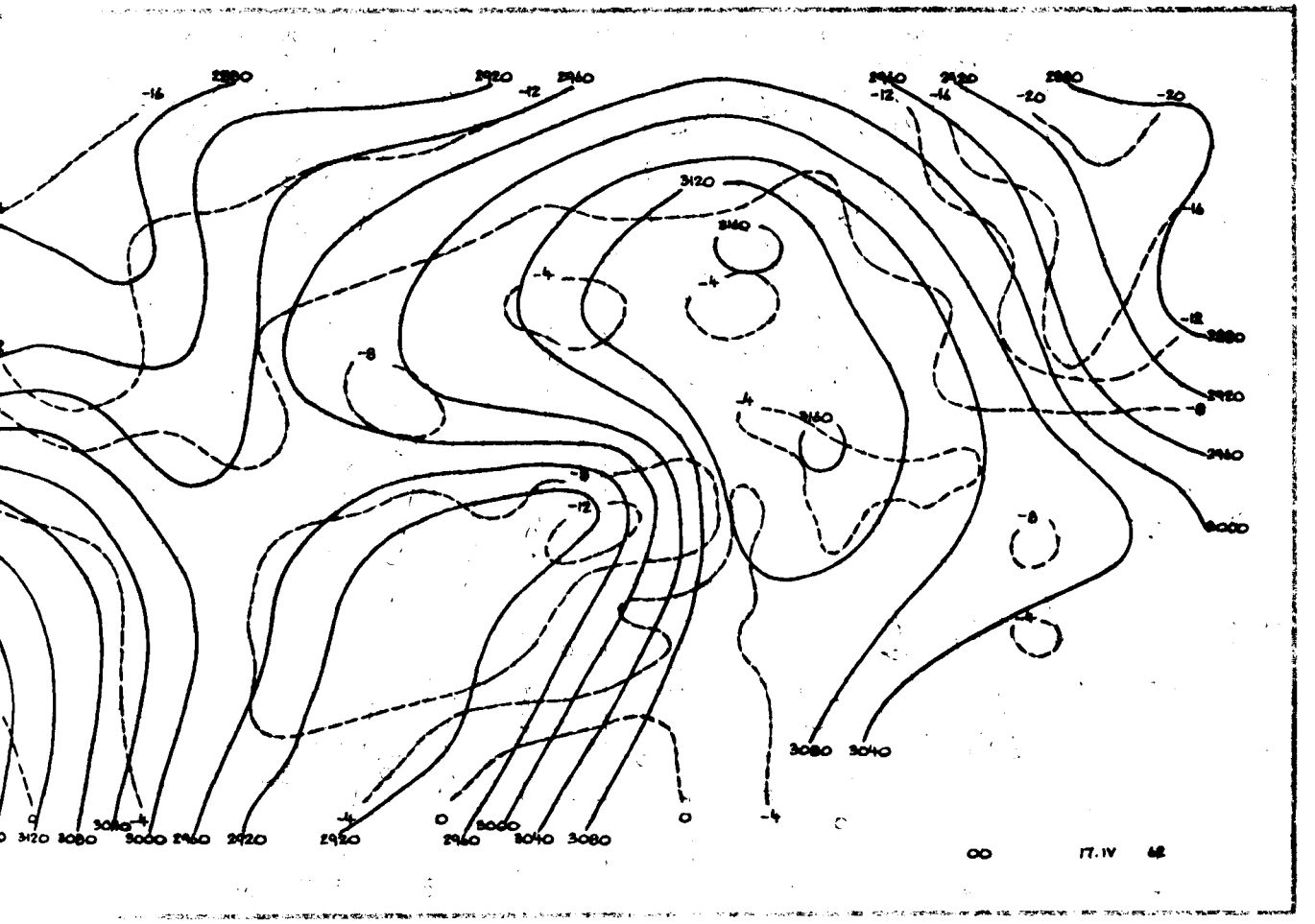
00
17.IV 62

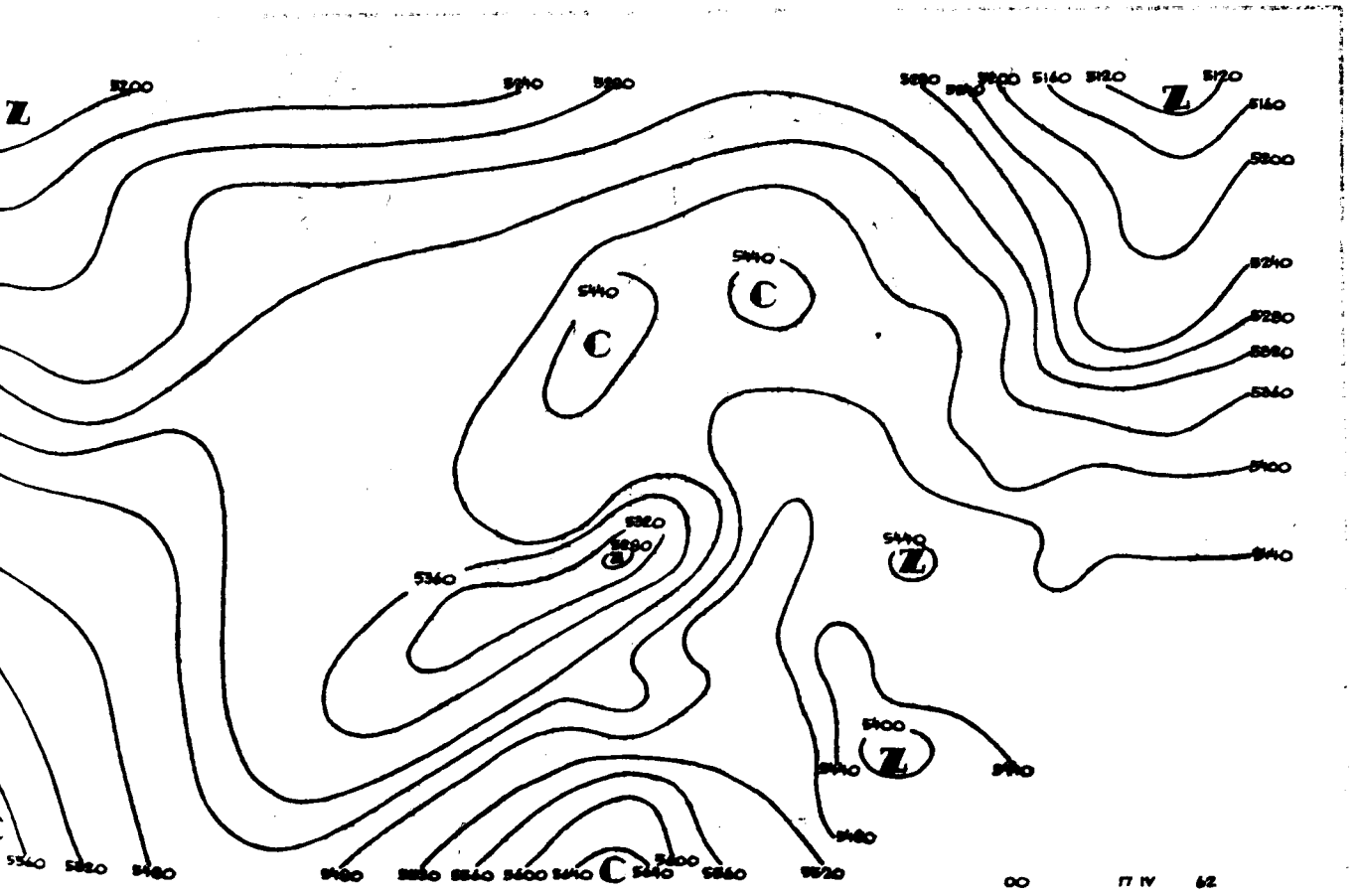
00
17 IV 62

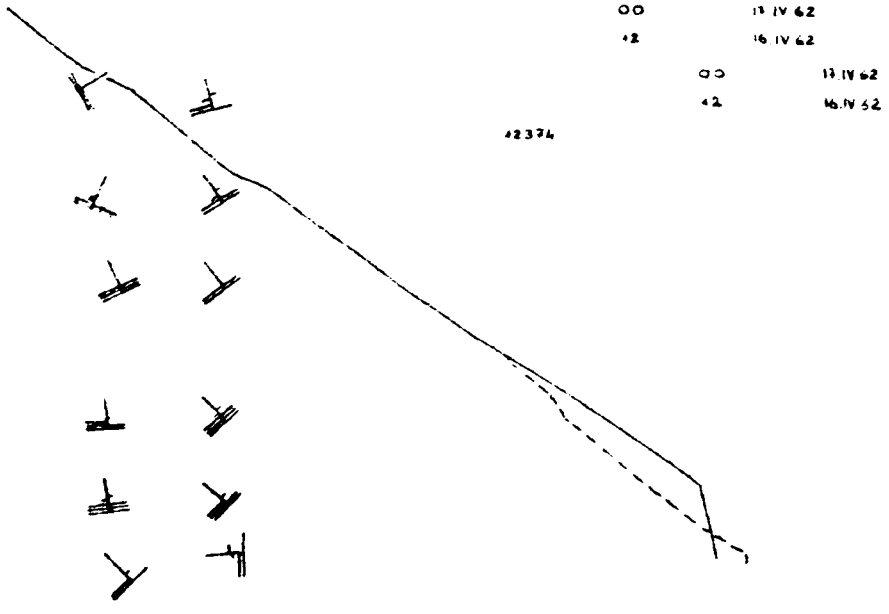
00 13.IV 62
42 16.IV 62
00 13.IV 62
42 16.IV 62
42374

00 13.IV 62

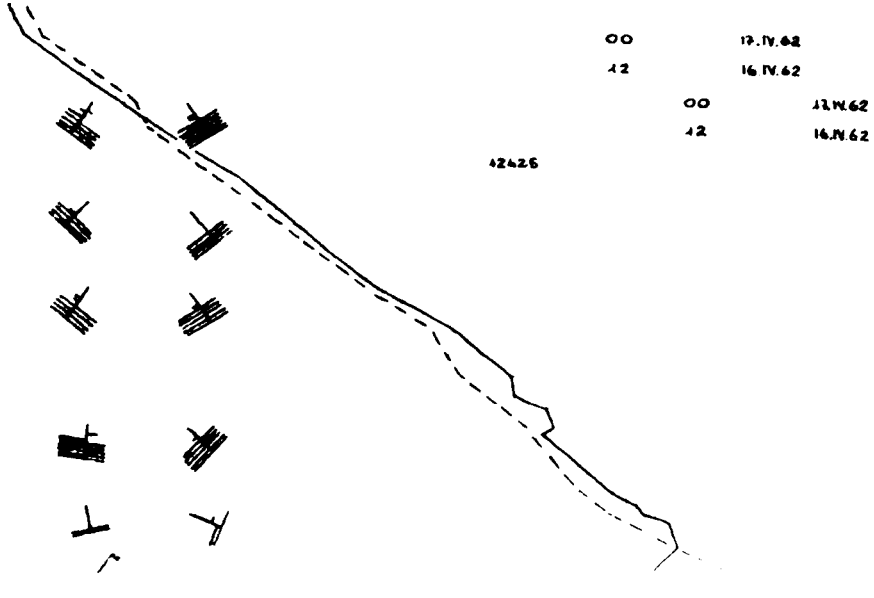
00 13.IV.62
42 16.IV.62
00 13.IV.62
42 16.IV.62
42426



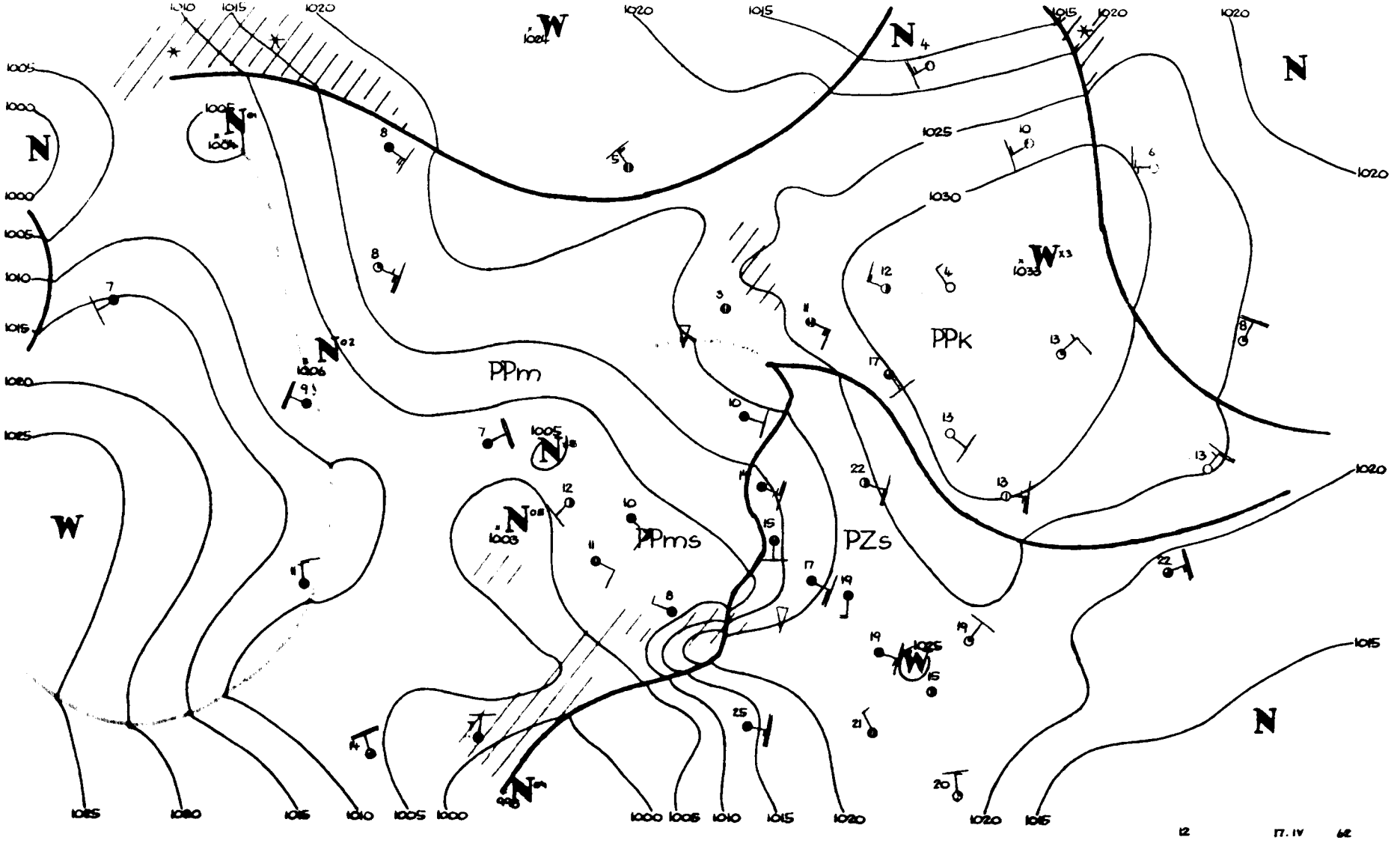
PPm
PPms
PPk
PZs
12
17.IV
62

Dane synoptyczne z Polski w dniu 17.IV.1962r.

SYNOP z godz.00 GMT.

150	10000	30100	24006	10930	05705
185	21107	96100	26908	20930	05205
205	00903	65016	20605	00900	04212
250	61107	97018	22614	6093X	10210
295	01103	97020	28508	00900	07303
330	30405	58109	22808	35500	05112
375	00905	60028	25212	00900	10211
425	20401	56100	22107	20940	06114
465	21104	[illegible]	22311	25600	07109
560	12003	65021	22310	10940	06212
605	00000	60020	26010	00900	06212
165	82002	96000	[illegible]	604XX	07215
235	82507	97252	23310	855XX	09318
270	20904	97011	25210	20930	09003
310	02002	60021	21005	00900	03117
495	01101	97021	26712	00900	09211
510	52208	98031	39102	00906	54207
570	01404	65020	24012	00900	05211
575	01402	60010	24710	00900	09113
650	21611	82021	03702	25342	52305

SYNOP z godz.12 GMT.

150	81407	62021	20320	56917	08614
185	21107	97030	25718	00901	11707
205	81404	65022	16015	8081X	10719
250	70912	98031	21122	12608	07612
295	01602	96101	28018	00900	12709
330	81407	60032	18220	8097X	06721
375	41408	70031	24022	22609	07813
425	61610	60032	17120	3567X	10812
465	61412	70001	01521	00908	03706
560	71810	70031	21320	5853X	05709
605	11107	70010	25001	12600	02807
165	81407	98032	17919	2151X	09726
235	71408	97031	20020	00502	06716
270	40905	97021	23322	00902	09714
310	71404	60012	14218	7097X	09822
495	20905	98030	26222	22600	09805
510	72230	98022	35304	3227X	02613
570	61408	75031	23321	11708	02602
575	61407	98031	23322	11608	03708
650	61608	88022	05003	22458	52003

TEMP Legionowo, godz.00 GMT.

12374	23202	12091	01408	85558	10002	01719	70137	52589	01813	50570	73966	01615	40728	86074
01912	30936	01XX8	02310	20188	18XX1	01610	55555	00013	12093	11838	09509	22600	52604	69902
84416	84051	55324	97164	52220	10XX7	66666	22715	17021	66666	013XX	01405	910XX	01621	710XX
01812	631XX	01514	409XX	01811	265XX	02817	310XX	02806	272XX	01516	170XX	01605	01010	00900

TEMP Wrocław, godz.00 GMT.

12425	23374	07058	00502	85519	05548	01710	70080	52647	01828	50567	70774	02092	40728	81884
02121	30925	97036	02124	20184	09153	01923	15364	07142	02020	10622	05134	00223	11122	04250
07132	55555	00007	07057	11931	10052	22892	09034	33868	06518	44813	04592	55710	53634	66694
52654	77670	52681	88647	56712	99616	56716	11550	63722	22500	70774	33375	84916	43250	06137
35180	09169	66113	04102	77100	05134	66666	007XX	00402	875XX	01807	127XX	02009	112XX	00208
100XX	00223	01010	25640											

Przebieg pogody w Polsce w dniu 17.IV.1962r.

Początkowo we wschodniej części kraju było prawie bezchmurnie. Poza tym utrzymywało się zachmurzenie umiarkowane, a miejscami nawet duże z lokalnymi, przelotnymi opadami, pochodzenia burzowego, głównie w dzielnicach północno-zachodnich. W ciągu dnia przeważało zachmurzenie umiarkowane, a na zachodzie lokalnie duże. Z końca okresu prawie cała Polska miała niebo pokryte chmurami. Temperatura minimalna wahała się od 1°C w [illegible] do [illegible]°C w [illegible]. [illegible] w Krakowie, a maksymalna od 15°C w Sulejowicku do 24°C w Krakowie. Cztery

PAŃSTWOWY INSTYTUT
HYDROLOGICZNO-METEOROLOGICZNY
WARSZAWA

18 Kwiec. 1967

BIULETYN SYNOPTYCZNY

Legenda

Izolinie:

———	na mapach synop. dolnych izobary co 5 mb.
———	„ „ topografii barycznej izohipsy co 4 dkm.
– – –	„ „ „ „ izotermy co 4° C
———	„ „ tendencji ciśnienia izalobary co 1 mb/3 godz.

Układy ciśnienia:

W – wyż
N – niż

Masy powietrza:

PP	powietrze polarne	m	morskie
PA	„ arktyczne	k	kontynentalne
PZ	„ zwrotnikowe	c	ciepłe
		s	stare

Fronty:

linia czerwona	front ciepły
„ niebieska	„ chłodny
„ fioletowa	„ zokludowany
„ naprzemian czerwona i niebieska	„ stacjonarny

Meteory:

	mżawka
●	deszcz
	śnieg
▲	grad
	opady przelotne
	obszar jednostajnych opadów deszczu
	„ „ „ śniegu
	mgła
	burza
	błyskawica
	zamieć śnieżna

Wielkość zachmurzenia (N):

	niebo bezchmurne	
	1/10	pokrycia nieba
	2/10 – 3/10	„ „
	4/10	„ „
	5/10	„ „
	6/10	„ „
	7/10 – 8/10	„ „
	9/10	„ „
●	10/10	„ „
	niebo niewidoczne	

Chmury (C):

	Cirrus	0
	Cirrocumulus	1
	Cirrostratus	2
	Altocumulus	3
	Altostratus	4
	Nimbostratus	5
	Stratocumulus	6
	Stratus	7
	Cumulus	8
	Cumulonimbus	9

Wiatr.

	1/2 m/sek
	1 m/sek
	2½ m/sek
	5 m/sek

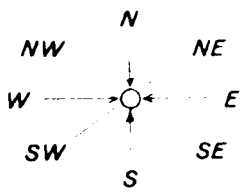

Rozmieszczenie danych:

Temp. powietrza	T	C	chmury (0–9)
pogoda bieżąca	W	(N)	wielkość zachmurzenia ogólnego
kierunek i prędkość wiatru		C	chmury (6–9)

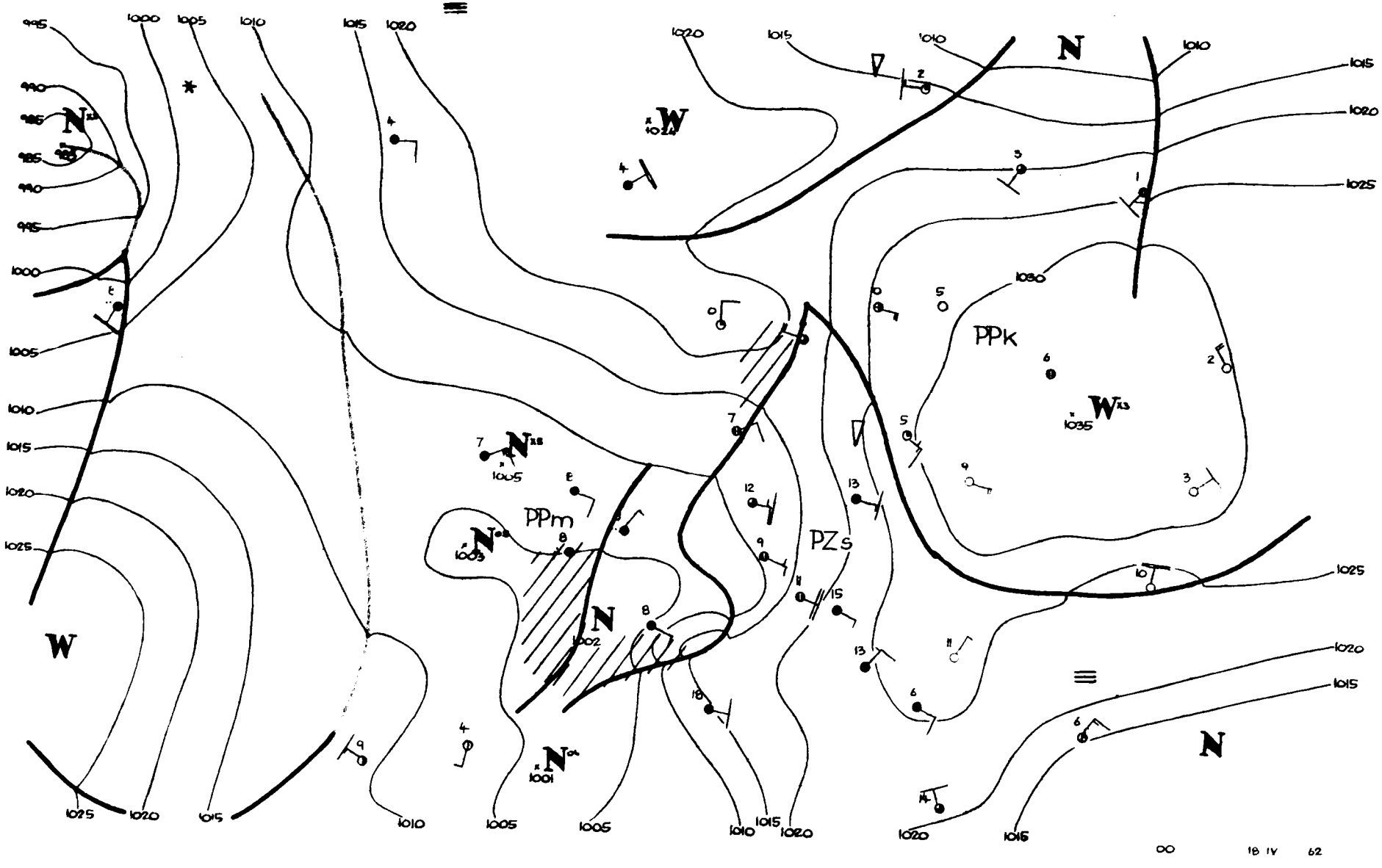
PPk
PPm
PZs
W
N
00
18 IV 62

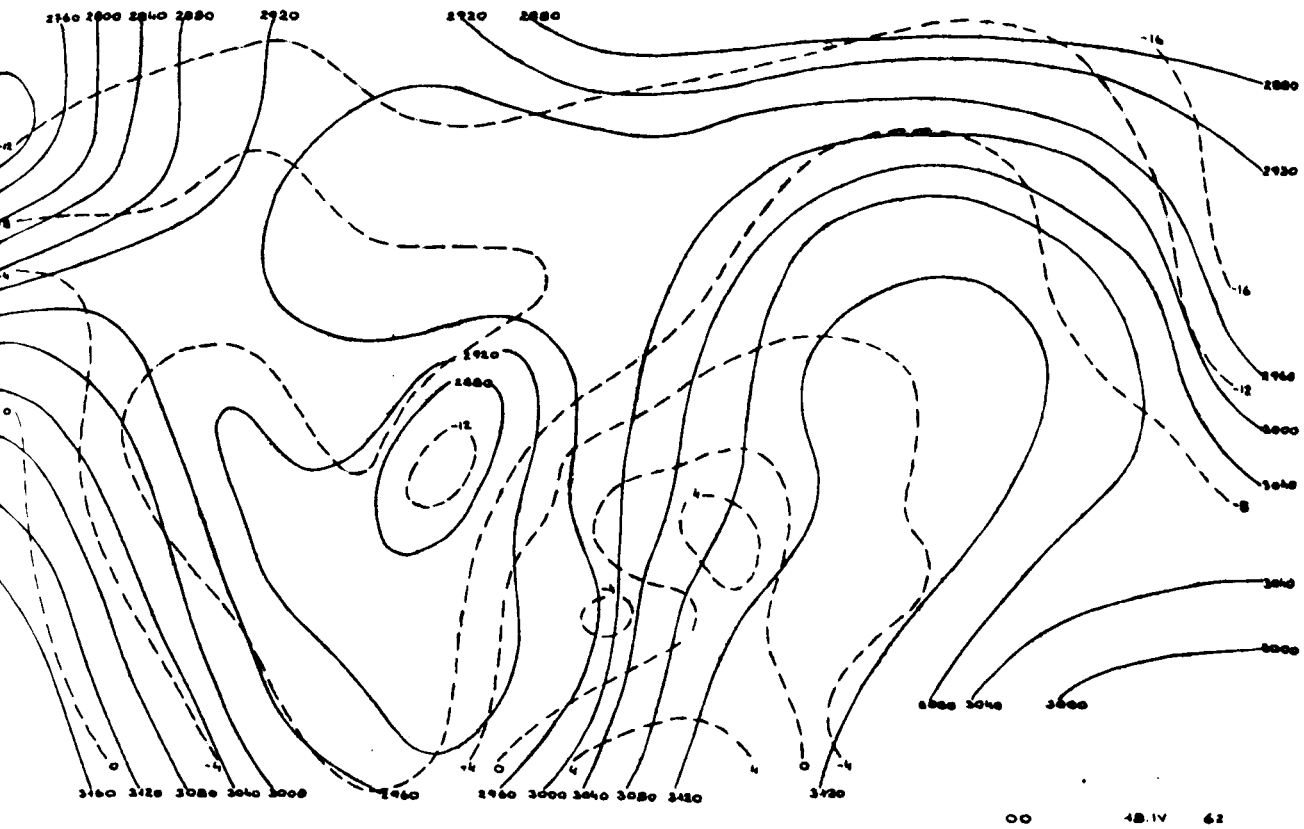
00 18.IV 62

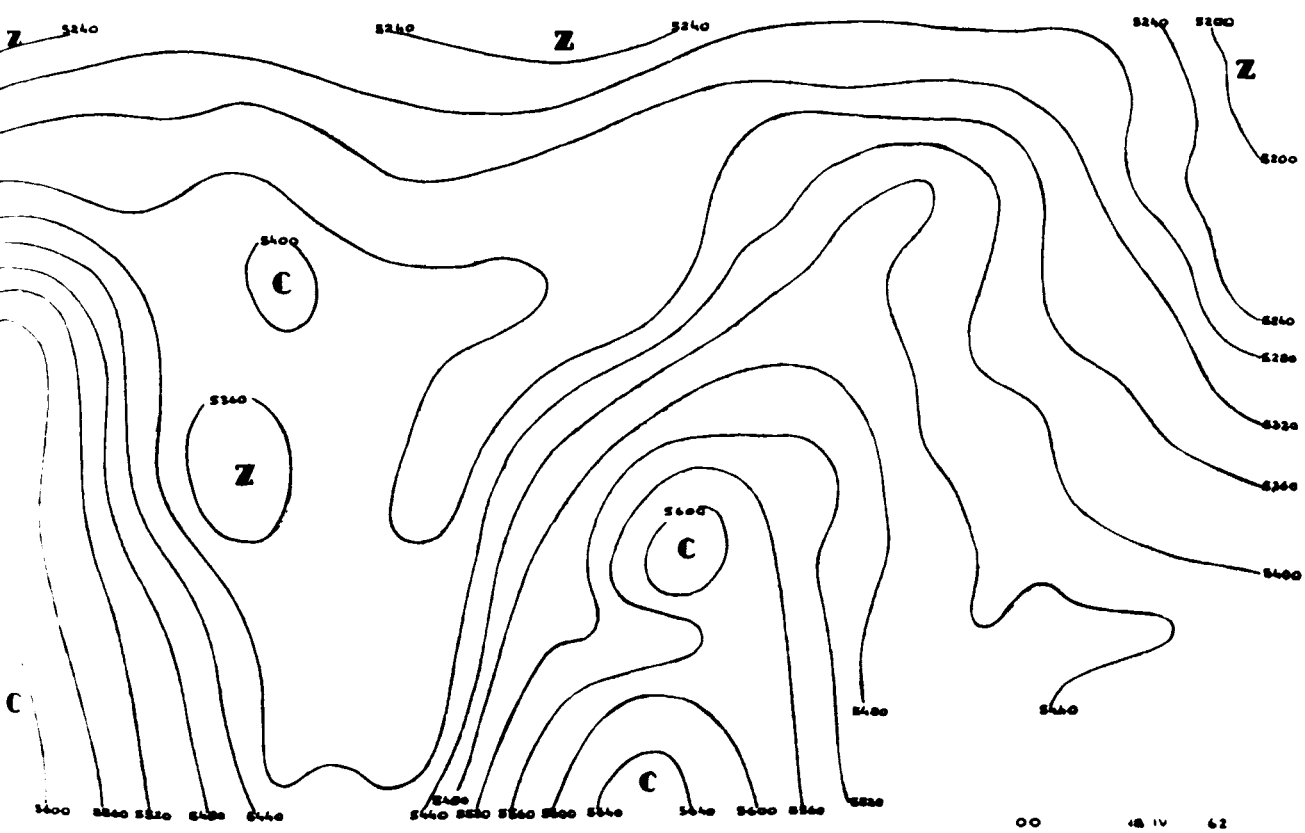
Z
C
00 18.IV 62

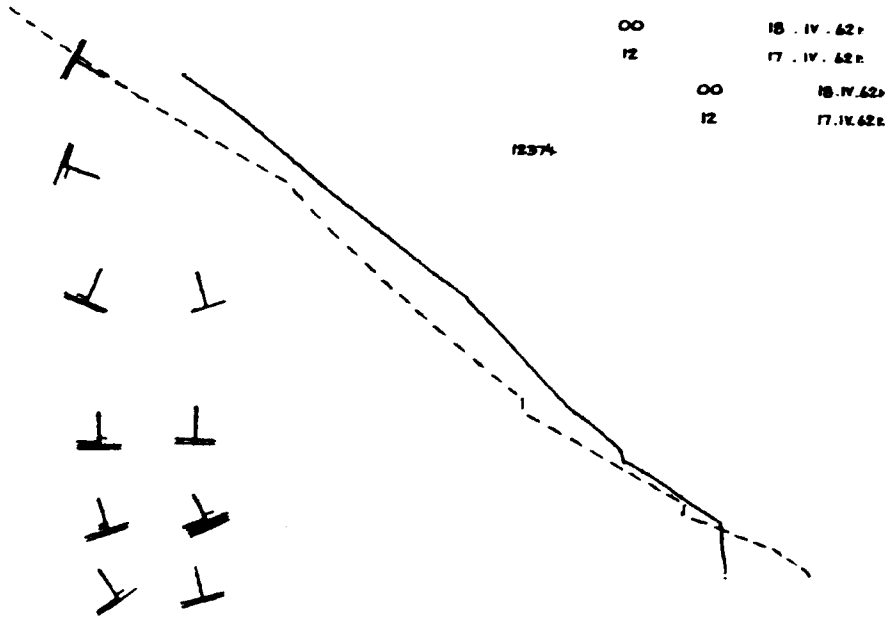
00
12
18 . IV . 62 r.
17 . IV . 62 r.
00
12
18.IV.62 r.
17.IV.62 r.
12374

00
18.IV 62

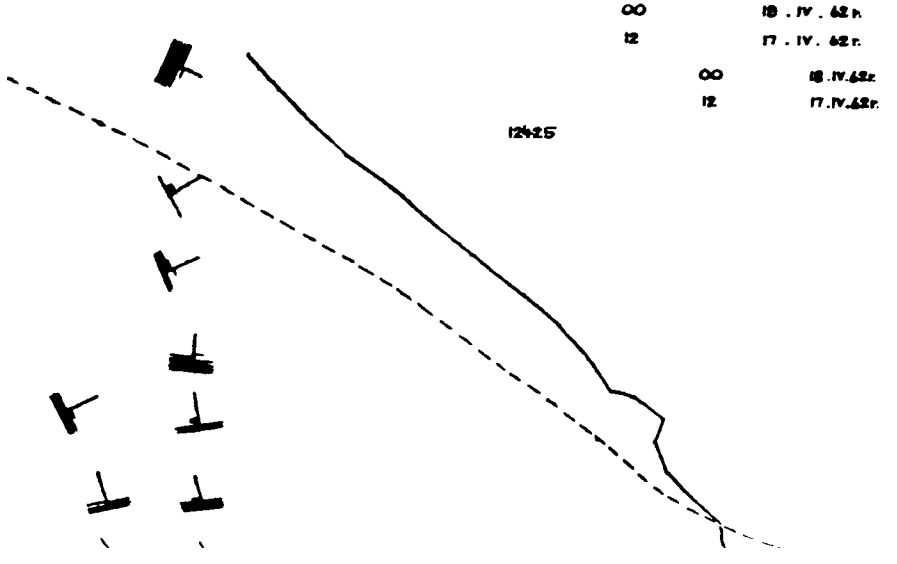
00
12
18 . IV . 62 r.
17 . IV . 62 r.
00
12
18.IV.62 r.
17.IV.62 r.
12425



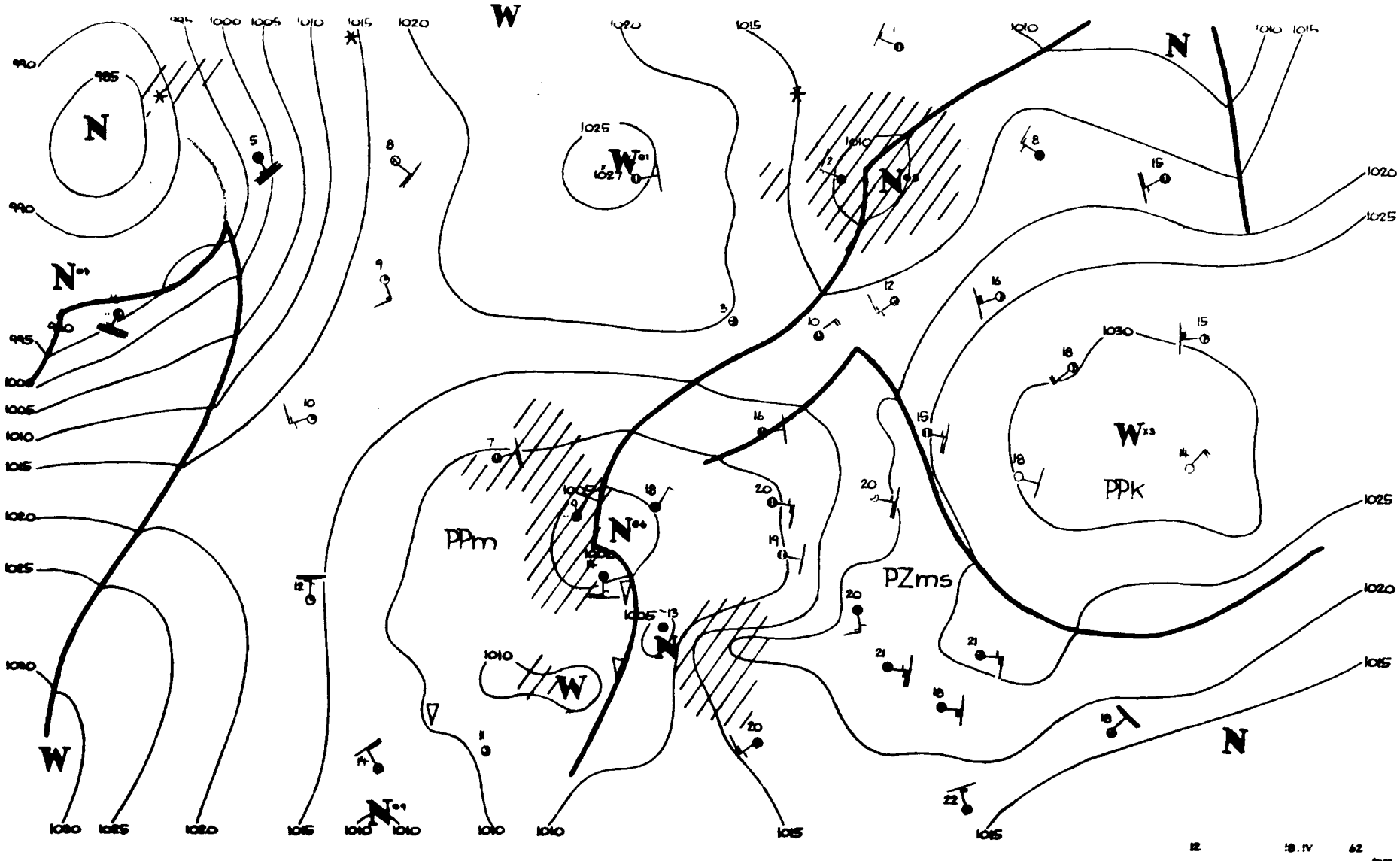
PPm
PZms
PPk
W
N
12
19.IV
62

Dane synoptyczne z Polski w dniu 18.IV.1962r,

SYNOP z godz.00 GMT.

150	81604	60022	18814	8097X	08705
185	81404	96102	22812	856XX	10712
205	51404	65031	12810	35502	08703
250	81405	97022	18414	856XX	07704
295	81404	96101	26310	855XX	08604
330	61408	60022	15814	00902	06806
375	81306	65022	21613	809,X	09809
425	81406	60022	16113	856XX	07201
465	81103	60022	19612	4567X	07706
560	81605	65022	19313	3567X	04711
695	81102	60021	24711	8097X	09707
105	51805	98022	15015	50930	08703
235	71403	97012	17113	755XX	08605
270	81106	97022	21013	8097X	09708
310	81402	60022	12213	00907	06806
495	81103	97022	24412	8097X	10713
510	92236	90452	34902	9XXXX	02209
570	81402	65022	21012	8097X	06707
575	81402	98032	21812	4567X	04805
650	81613	80032	03202	8097X	53805

SYNOP z godz.12 GMT.

150	71806	65021	15020	20936	08710
185	81805	97022	17620	00907	09718
205	71409	70022	10820	00908	10709
250	81807	97022	15021	8097X	06710
295	61608	97032	20718	00906	10725
330	81808	62022	12722	8091X	07712
375	61708	70022	18420	00902	08714
425	71809	80052	12822	3561X	07707
465	81409	70022	16021	00907	06707
560	71708	70022	16222	20942	07610
695	71606	60032	21621	785XX	03715
105	71606	97022	12819	00906	09803
235	81607	97022	14118	00907	06605
270	81404	97022	17220	00908	10613
310	61108	60022	10321	00902	07713
495	71606	97022	21320	7097X	08713
510	62018	98022	36206	6057X	03208
570	71408	70022	18419	00908	06711
575	71809	98012	18820	7097X	04612
650	82015	84012	02908	15477	51702

TEMP Legionowo, godz.00 GMT.

12374	23178	13089	01608	85545	09508	01712	70122	50679	50573	65854	01911	40738	77916	02808
30938	91035	03010	55555	00010	13089	11900	13058	22778	03586	33763	03595	44528	62825	55340
85981	66666	010XX	01405	893XX	01723	778XX	02120	635XX	01710	400XX	02808	300XX	03010	01010
855XX														

TEMP Wrocław, godz.00 GMT.

12425	23133	14073	01608	85498	09014	01715	70095	04554	02419	50576	61717	0XXXX	40743	74850
0XXXX	30947	85951	0XXXX	55555	00002	14081	11930	13049	22875	11022	33826	08502	44779	06518
55730	07517	66686	02569	77644	00599	88551	56643	99435	68797	11395	75861	22300	85951	66666
002XX	01607	845XX	02125	682XX	02517	01010	856XX							

Przebieg pogody w Polsce w dniu 18.IV.1962r.

Zachmurzenie było umiarkowane okresami duże. Temperatura minimalna wahała się od 6°C na Helu do 13°C w Lęborku, a maksymalna od 17°C w Zakopanem do 23°C na południowym-zachodzie. Wiatry były umiarkowane południowo-wschodnie i południowe.

PAŃSTWOWY INSTYTUT
HYDROLOGICZNO-METEOROLOGICZNY
WARSZAWA

BIULETYN SYNOPTYCZNY

Legenda

Izolinie:

- na mapach synop. dolnych izobary co 5 mb.
- „ „ topografii barycznej izohipsy co 4 dkm.
- „ „ „ „ izotermy co 4° C
- „ „ tendencji ciśnienia izalobary co 1 mb/3 godz.

Układy ciśnienia:

W – wyż
N – niż

Masy powietrza:

PP	powietrze polarne	m	morskie
PA	„ arktyczne	k	kontynentalne
PZ	„ zwrotnikowe	c	ciepłe
		s	stare

Fronty:

linia czerwona	front ciepły
„ niebieska	„ chłodny
„ fioletowa	„ zokludowany
„ naprzemian czerwona i niebieska	„ stacjonarny

Meteory:

- mżawka
- deszcz
- śnieg
- grad
- opady przelotne
- obszar jednostajnych opadów deszczu
- „ „ „ śniegu
- mgła
- burza
- błyskawica
- zamieć śnieżna

Wielkość zachmurzenia (N):

	niebo bezchmurne	
	1/10	pokrycia nieba
	2/10–3/10	„ „
	4/10	„ „
	5/10	„ „
	6/10	„ „
	7/10–8/10	„ „
	9/10	„ „
	10/10	„ „
	niebo niewidoczne	

Chmury (C):

	Cirrus	0
	Cirrocumulus	1
	Cirrostratus	2
	Altocumulus	3
	Altostratus	4
	Nimbostratus	5
	Stratocumulus	6
	Stratus	7
	Cumulus	8
	Cumulonimbus	9

Wiatr.

- 1/2 m/sek
- 1 m/sek
- 2½ m/sek
- 5 m/sek

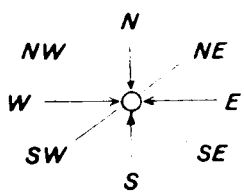

Rozmieszczenie danych:

Temp. powietrza → T
pogoda bieżąca → W
kierunek i prędkość wiatru

C – chmury (0–5)
N – [illegible] zachmurzenia ogólnego
C – chmury (6–9)

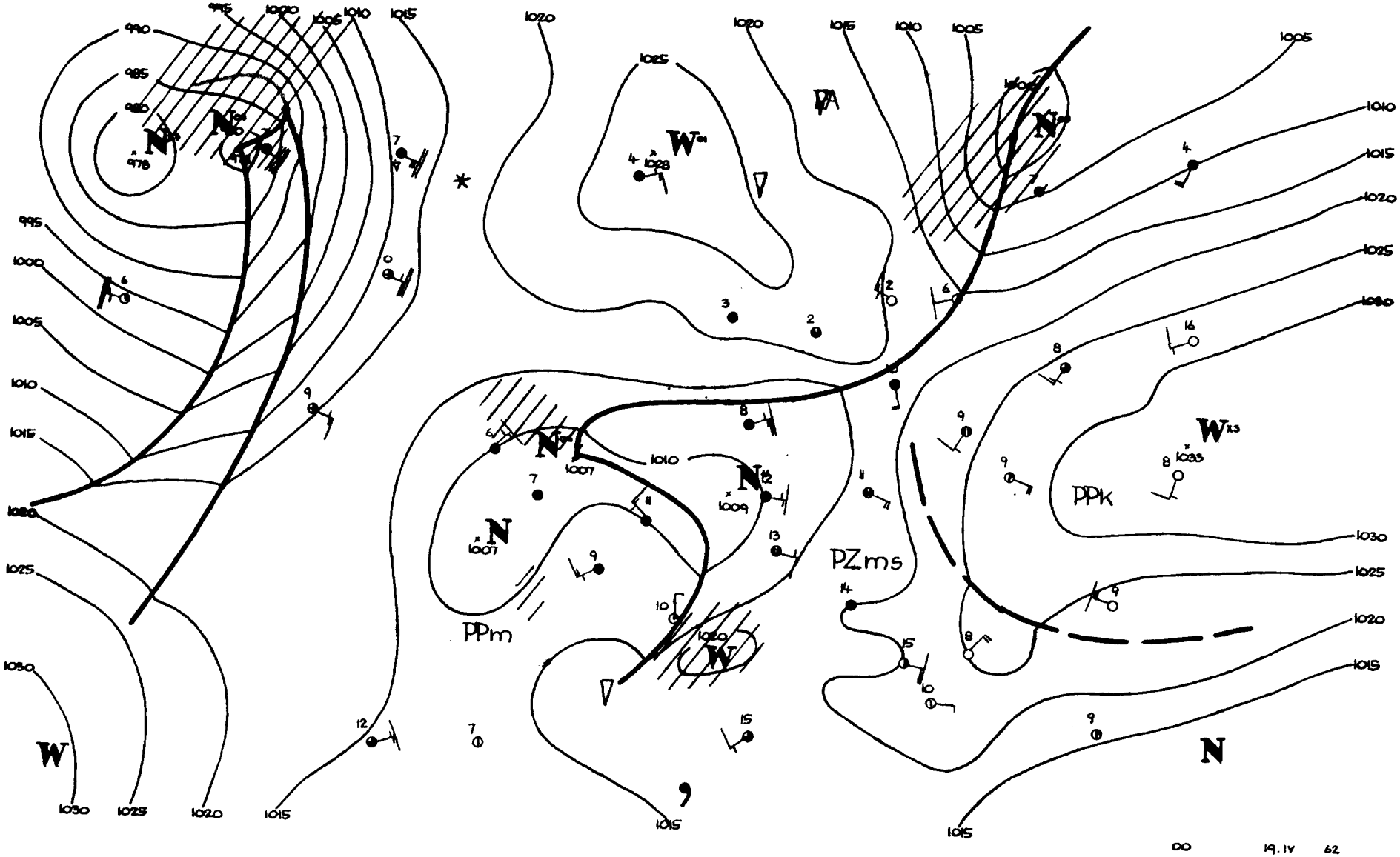
PA
PPm
PZms
PPk
W
N
00
19.IV 62

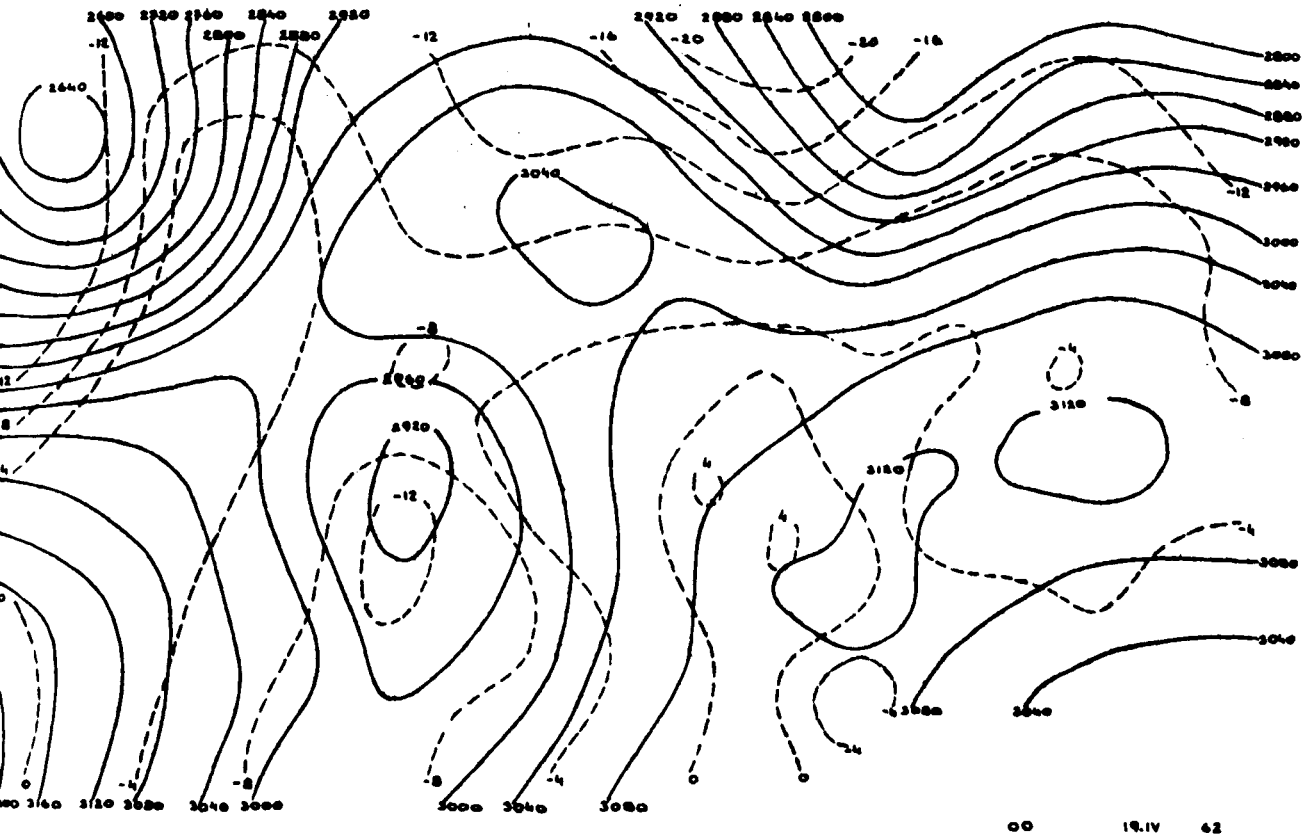
00 19.IV 62

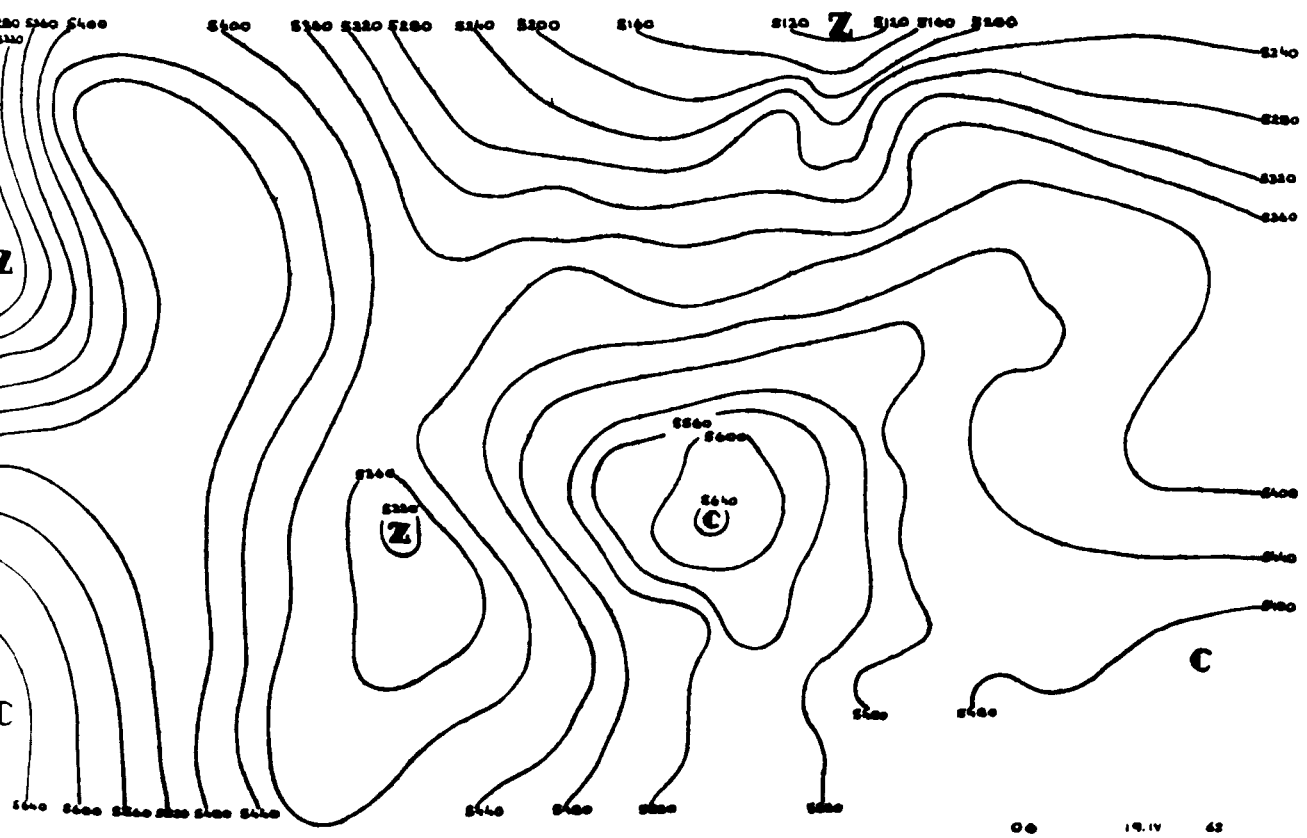
00 19.IV 62

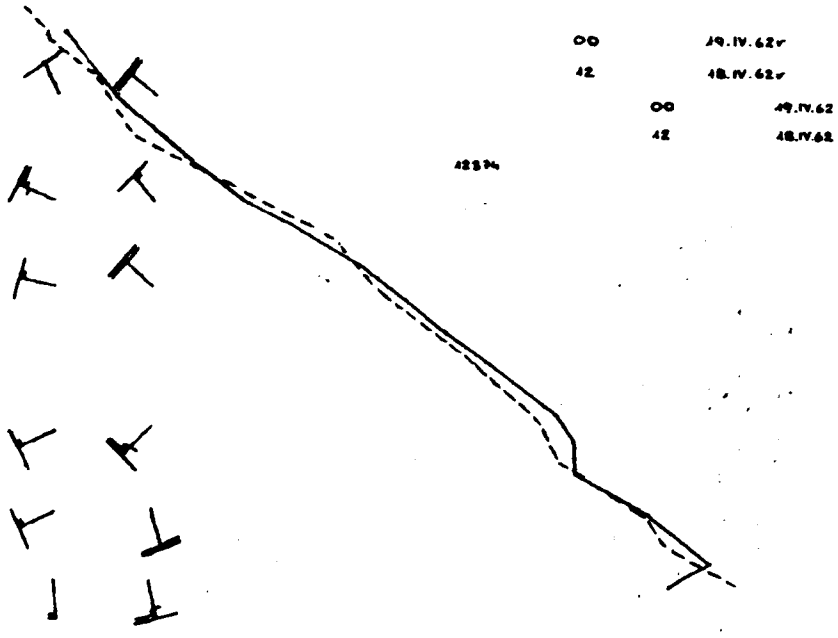
00 19.IV.62
12 18.IV.62
00 19.IV.62
12 18.IV.62

00 19.IV 62

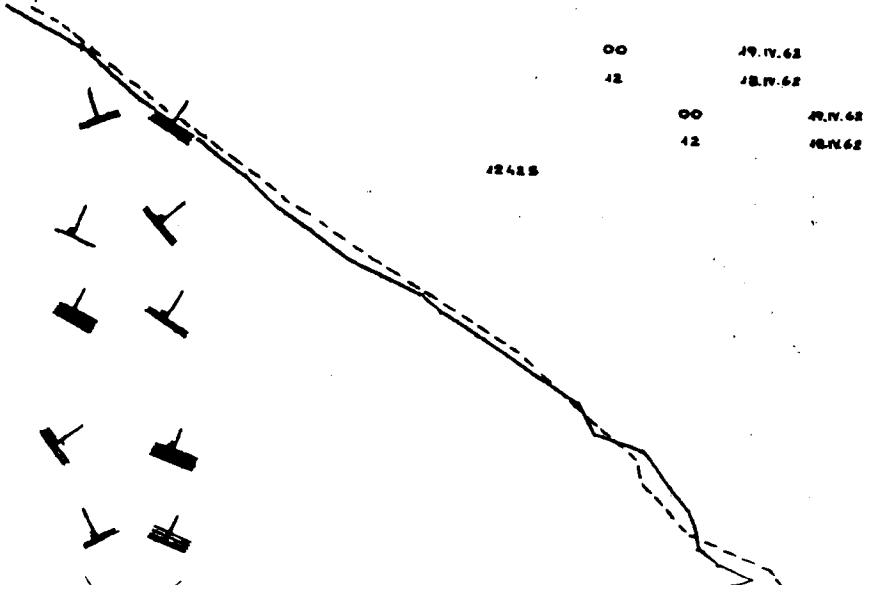
00 19.IV.62
12 18.IV.62
00 19.IV.62
12 18.IV.62

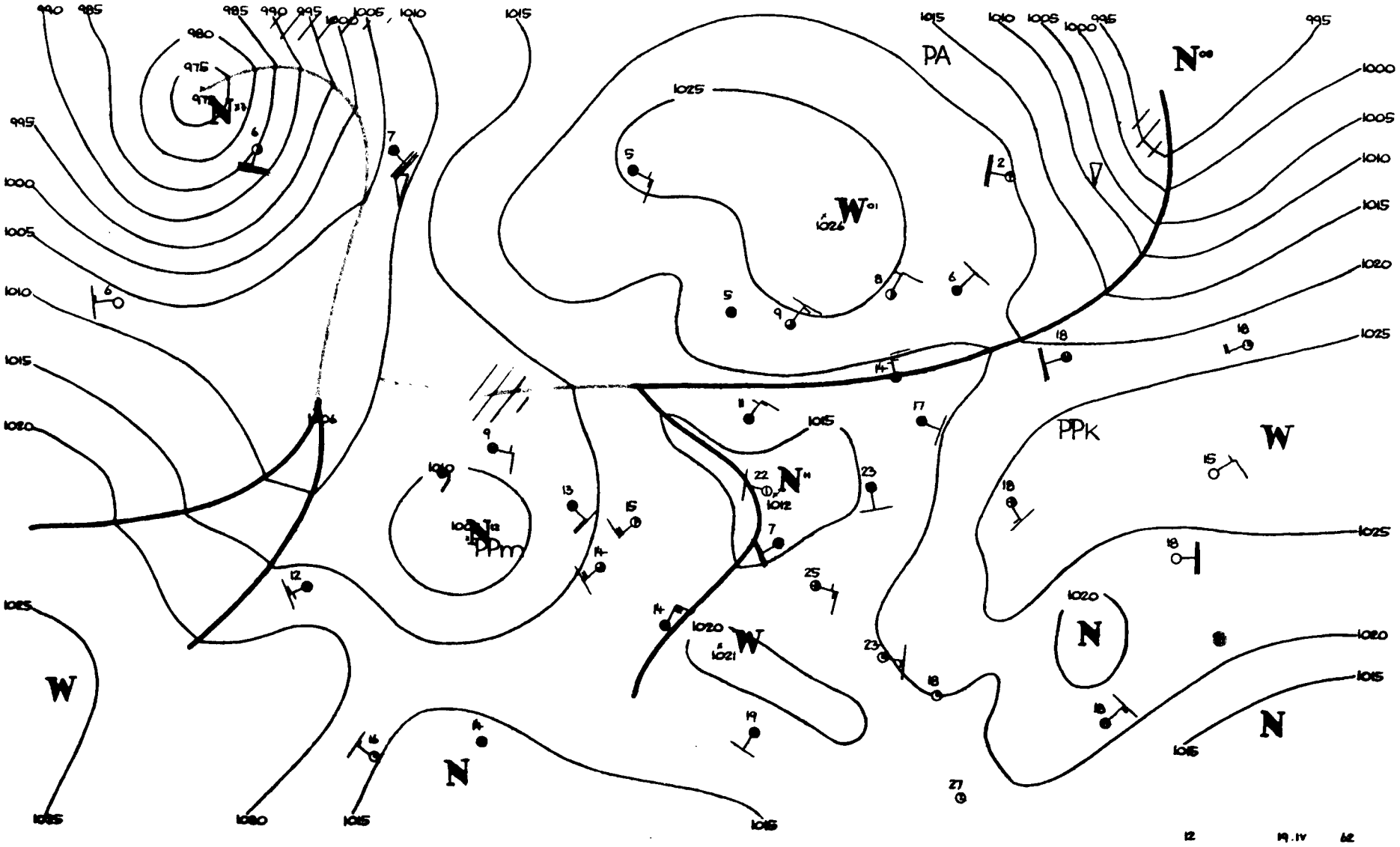
PA
PPk
PPm
W
N
12
19.IV

Dane synoptyczne z Polski w dniu 19.IV.1962r.

SYNOP z godz.00 GMT.

150	80000	40102	13912	00907	10705
185	81802	96102	16413	00907	11702
205	81101	65022	10711	00907	09400
250	81401	97022	14613	00907	08103
295	81805	97022	18913	60976	08705
330	81603	65032	13314	00907	07002
375	71502	65022	17111	00908	08202
425	81806	65032	13515	8097X	08001
465	81604	60022	15813	00907	05201
560	72502	60021	17112	20942	04101
695	61601	60022	19912	00902	06707
105	80902	97022	12311	6557X	09801
235	81402	97022	13913	8091X	08202
270	80901	96102	16114	8097X	13201
310	81802	60022	11115	8091X	08400
495	61403	97022	19011	00908	07708
510	72003	98022	35704	7057X	01502
570	71804	60022	17711	00908	07001
575	61802	97022	17415	00906	07706
650	82016	84022	02102	8091X	51705

SYNOP z godz.12 GMT.

150	81804	60022	14221	8097X	09701
185	81803	96052	15719	25507	09501
205	82203	70022	12621	00907	10307
250	81604	97032	14323	30937	10802
295	81407	97032	17620	855XX	12811
330	72002	60022	14323	00908	09304
375	71805	70022	16523	00908	08704
425	72005	80022	14024	30938	09203
465	71808	65022	14824	00908	08704
560	62307	70032	16523	10942	08202
695	02205	70011	18324	00900	06805
105	80901	96102	13218	20936	12702
235	81801	97012	14020	00907	11101
270	71603	97022	15322	00908	11400
310	82202	60022	13122	00907	10206
495	62204	97021	17924	00908	09704
510	62208	98612	39810	6077X	55213
570	61804	80032	16724	00908	03703
575	32502	65021	17124	00901	05703
650	72009	86032	03704	10938	50206

TEMP Legionowo, godz.00 GMT.

12374	23135	13081	01802	85505	10014	02206	70089	02543	02306	50571	66719	02806	40735	80864
03009	30933	93989	03405	55555	00005	12079	11950	16079	22850	10014	33774	03541	44720	03551
55682	01556	66472	69764	77366	85917	54250	99096	66666	005XX	01802	725XX	02210	660XX	02302
400XX	03009	300XX	03405	250XX	03110	01010	00908							

TEMP Wrocław, godz.00 GMT.

12425	23108	85482	12024	01512	70089	02568	02113	50572	66744	02020	40735	80861	01907	30933
94009	01610	55555	00999	15082	11980	18114	22945	15070	33900	13051	44831	12010	55728	06529
56700	02568	77649	00598	88520	63724	99463	72795	11367	84893	12261	00068	33225	10XX8	66666
999XX	01602	712XX	02015	225XX	01411	01010	50937							

Przebieg pogody w Polsce w dniu 19.IV.1962r.

Zachmurzenie było umiarkowane okresami duże. Temperatura minimalna wahała się od 5°C w Kołobrzegu do 14°C w Legnicy, a maksymalna od 7°C w Świnoujściu do 26°C w Opolu i Jeleniej Górze. Wiatry były słabe i umiarkowane z kierunków południowych, na północnym-zachodzie z kierunków zmiennych.

PANSTWOWY INSTYTUT
HYDROLOGICZNO-METEOROLOGICZNY
WARSZAWA

20 Kwiec 1962

BIULETYN SYNOPTYCZNY

Legenda

Izolinie:

- na mapach synop. dolnych izobary co 5 mb.
- „ „ topografii barycznej izohipsy co 4 dkm.
- „ „ „ „ izotermy co 4° C
- „ „ tendencji ciśnienia izalobary co 1 mb/3 godz.

Układy ciśnienia:

W – wyż
N – niż

Masy powietrza:

PP	powietrze polarne	m	morskie
PA	„ arktyczne	k	kontynentalne
PZ	„ zwrotnikowe	c	ciepłe
		s	stare

Fronty:

linia czerwona	front ciepły
„ niebieska	„ chłodny
„ fioletowa	„ zokludowany
„ naprzemian czerwona i niebieska	„ stacjonarny

Meteory:

- mżawka
- deszcz
- śnieg
- grad
- opady przelotne
- obszar jednostajnych opadów deszczu
- „ „ „ śniegu
- mgła
- burza
- błyskawica
- zamieć śnieżna

Wielkość zachmurzenia (N):

	niebo bezchmurne	
	1/10	pokrycia nieba
	2/10–3/10	„ „
	4/10	„ „
	5/10	„ „
	6/10	„ „
	7/10–8/10	„ „
	9/10	„ „
	10/10	„ „
	niebo niewidoczne	

Chmury (C):

	Cirrus	0
	Cirrocumulus	1
	Cirrostratus	2
	Altocumulus	3
	Altostratus	4
	Nimbostratus	5
	Stratocumulus	6
	Stratus	7
	Cumulus	8
	Cumulonimbus	9

Wiatr.

- 1/2 m/sek
- 1 m/sek
- 2½ m/sek
- 5 m/sek

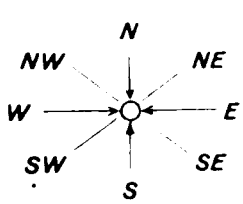

Rozmieszczenie danych:

Temp. powietrza → T
pogoda bieżąca → W
kierunek i prędkość wiatru
C ← chmury (0–5)
N ← wielkość zachmurzenia ogólnego
C ← chmury (6–9)

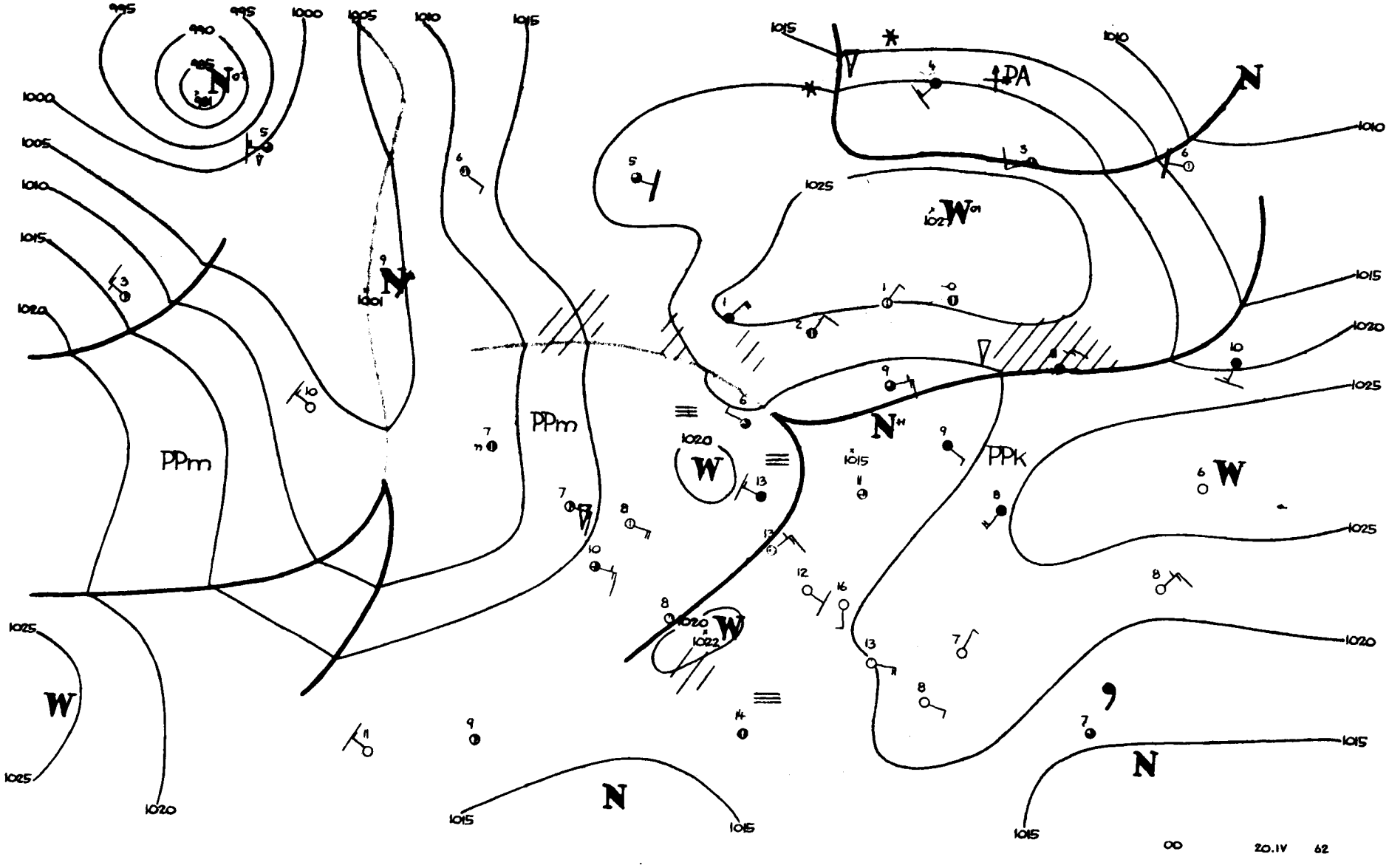
995
990
1000
1005
1010
1015
1020
1025
PPm
PPm
PPk
DA
W
N
00
20.IV 62

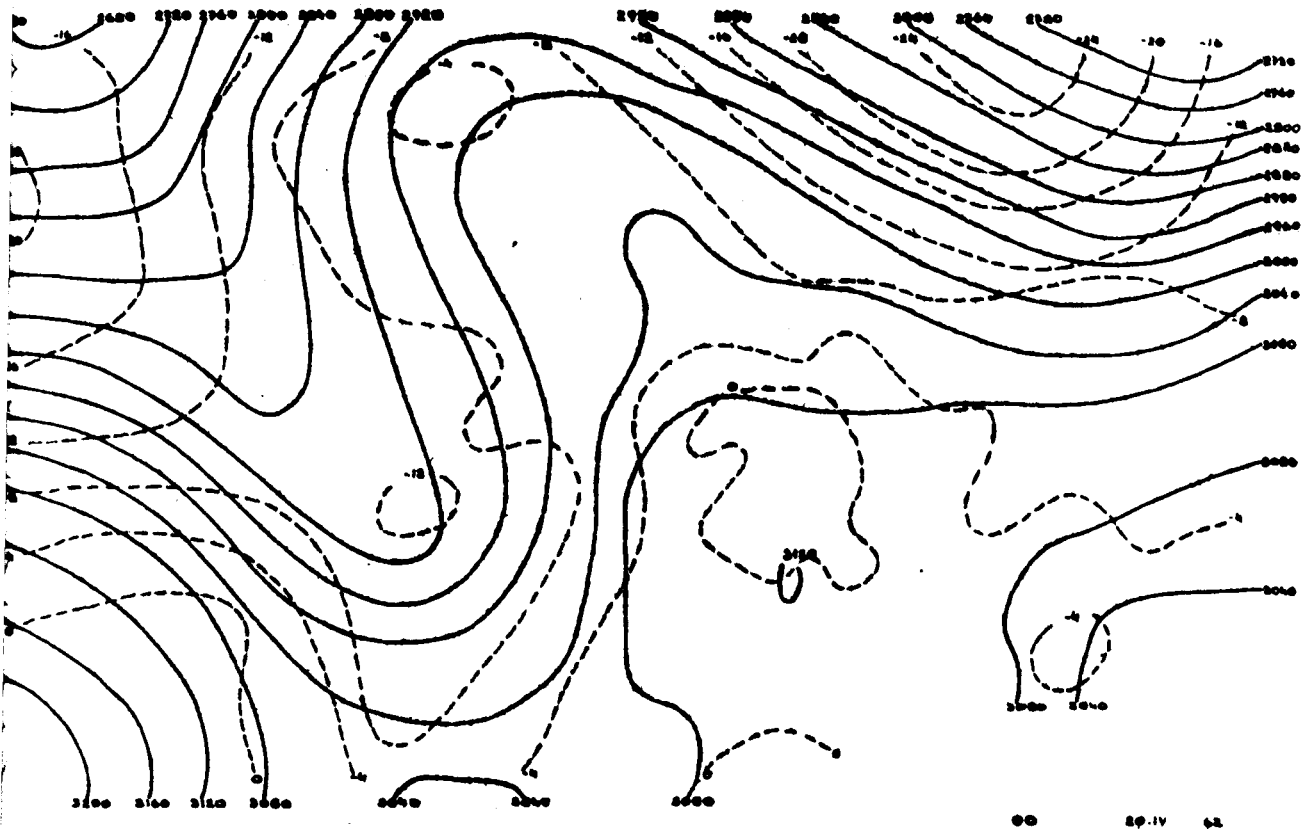

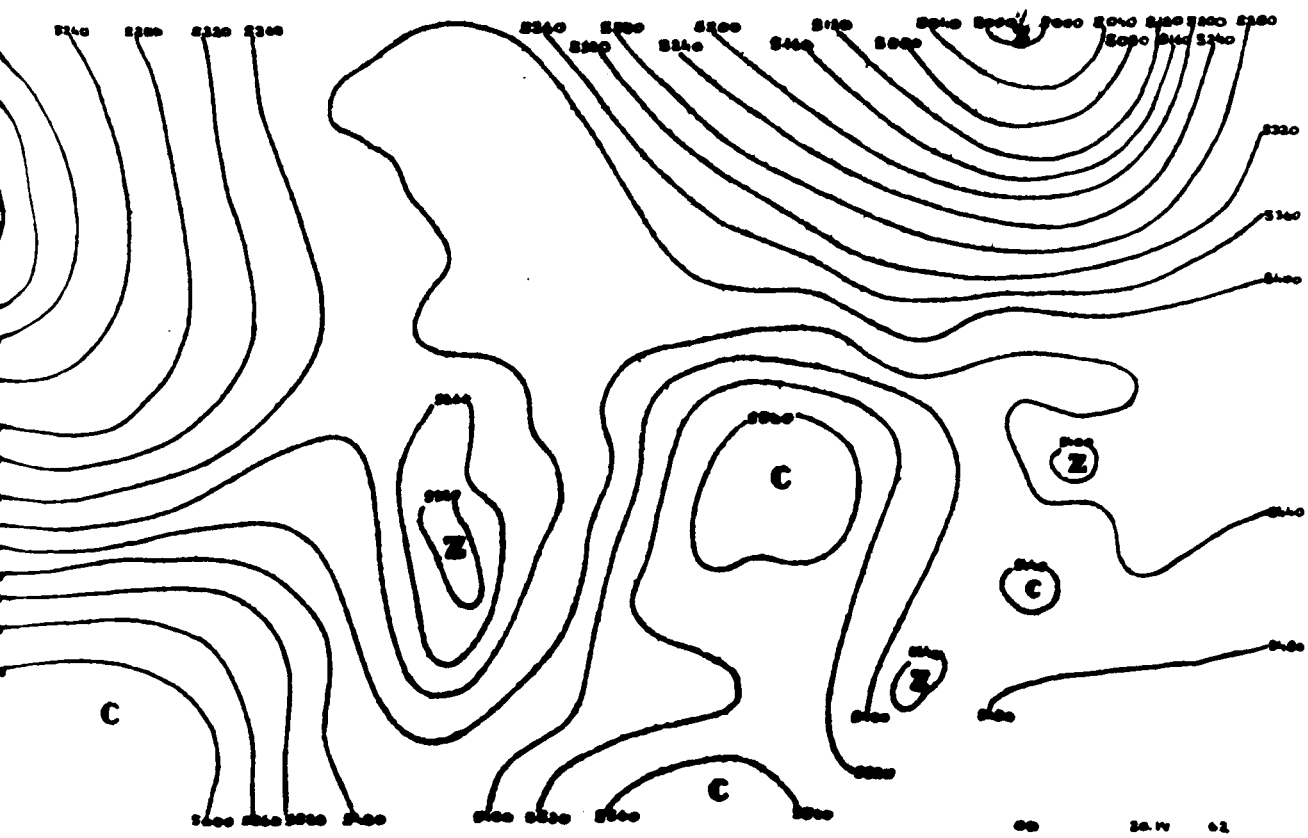
C
Z
C
Z
C
Z
C

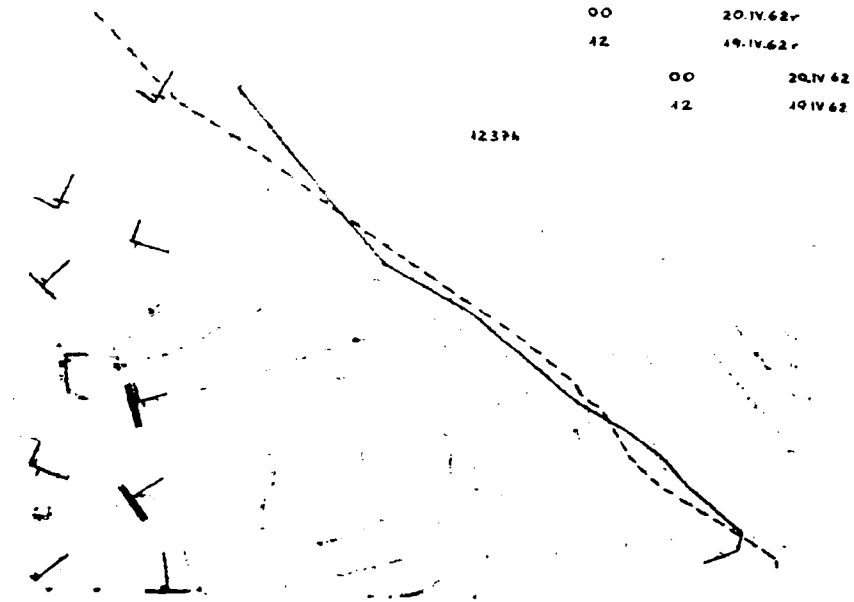
00 20.IV.62
12 19.IV.62
00 20.IV 62
12 19 IV 62
12374

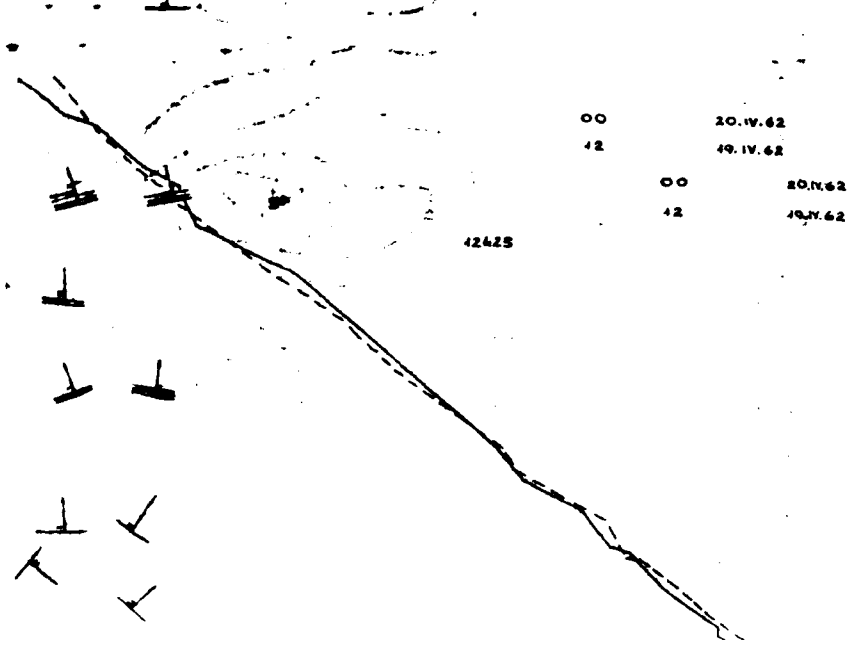
00 20.IV.62
12 19.IV.62
00 20.IV.62
12 19.IV.62
12425

00 20.IV 62

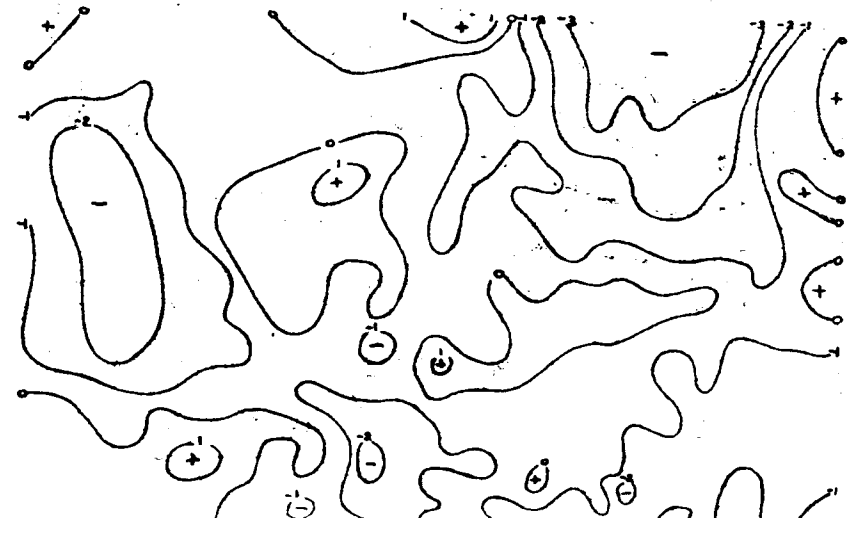

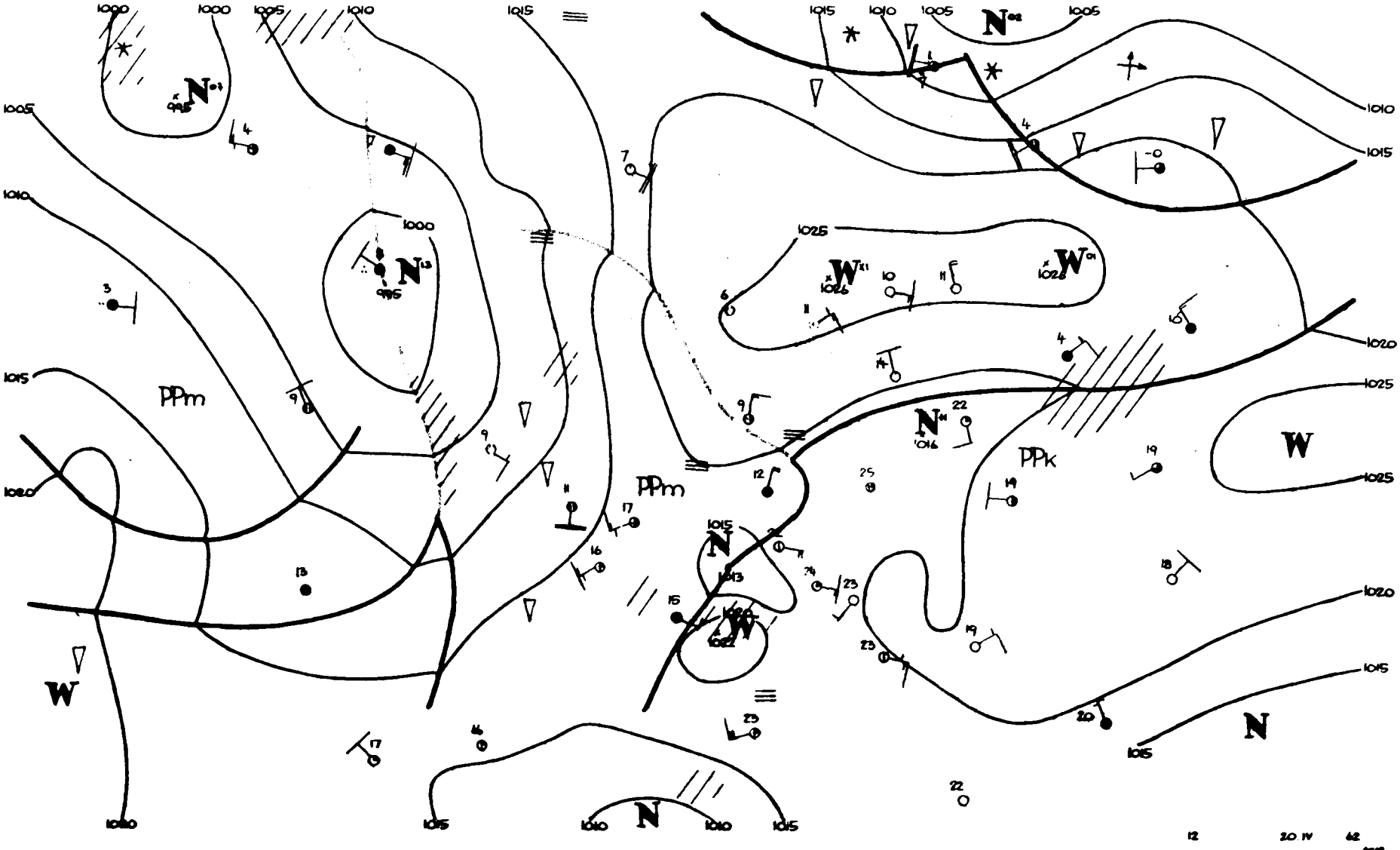

12 20 IV 62

Dane synoptyczne z Polski w dniu 20.IV.1962r.

SYNOP z godz.00 GMT.

150	80000	30102	16308	00907	07203
185	80000	96102	15811	00907	10201
205	80000	30102	17806	56307	06212
250	80000	96102	16310	00907	09203
295	50000	97022	16910	00902	10002
330	72702	60032	17012	00908	10208
375	60000	60022	16511	00908	10702
425	62201	60012	17013	00908	10108
465	72002	97022	16213	00908	09101
560	22304	65010	18810	20930	07101
695	60000	60012	18213	00908	06703
105	83602	40101	16804	8091X	04209
235	82201	97022	16113	00907	12302
270	70000	97022	16610	00908	10400
310	83201	30102	18013	00907	11211
495	81801	97022	18014	00907	09603
510	63604	98032	41210	6053X	56803
570	70000	58101	18610	20938	09104
575	70000	65032	18813	30931	07204
650	21601	80021	04024	00901	51400

SYNOP z godz.12 GMT.

150	50205	58102	19513	00902	09003
185	12701	96051	17722	00901	12400
205	83603	62022	20208	863XX	06808
250	80000	97022	17823	00908	14602
295	42902	96100	17423	40980	10802
330	73204	58051	18520	7093X	11707
375	70000	60022	17825	00908	12703
425	30000	58051	17224	00902	09809
465	30000	58051	17224	00901	12703
560	22605	70030	17824	00902	08710
695	03204	70011	18524	00900	09708
105	83202	96104	20406	862XX	05400
235	63203	97032	18021	00909	12804
270	72201	96102	17224	7097X	13702
310	63603	40052	19213	00902	09814
495	82203	97022	18205	00907	10804
510	62010	97032	41511	22108	03400
570	32204	70021	17524	00902	07707
575	62201	65021	18524	00906	05718
650	41603	84030	05007	11906	53202

TEMP Legionowo, godz.00 GMT.

12374	23127	15101	02101	85510	13023	02904	70110	02552	03404	60672	67729	02206	40736	76812
02003	55555	00004	14092	11982	18103	22940	18105	33758	07523	44580	58647	55520	65709	66500
67729	77320	83881	66666	004XX	02001	920XX	02906	764XX	02803	735XX	03504	573XX	03002	455XX
02703	320XX	01906	01010	00901										

TEMP Wrocław, godz.00 GMT.

12425	23133	13091	02002	85510	12072	03107	70108	03521	01806	50573	65727	01611	40738	76859
01812	30928	91978	01719	55555	00002	12097	11959	17119	22940	17112	33918	17112	44811	09042
55790	08048	66764	06016	77700	03521	88652	52574	99616	54585	11408	75843	22355	86925	33316
89951	44267	96027	55258	00051	59250	01066	77228	05101	66666	002XX	02002	882XX	03209	792XX
02503	660XX	01810	228XX	01823	01010	00908									

Przebieg pogody w Polsce w dniu 20.IV.1962r.

W całym kraju było zachmurzenie umiarkowane, tylko lokalnie przejściowo duże. Rankiem na zachodnim Wybrzeżu gdzie niegdzie wystąpiły mgły, a popołudniu w rejonie Chojnic zanotowano drobny przelotny deszcz. Temperatura minimalna wynosiła od 2°C w Gdańsku do 13°C w Legnicy, a maksymalna od 5°C w Świnoujściu, Kołobrzegu i Ustce do 26°C w wielu miejscowościach na południu kraju. Wiatry były słabe [illegible]

Druk PPWK – Warsz. Solec 18. Zam. 1398/74/75/B/61 – 26 VI.61 – Y-48144 – 98000 – 61x86 mapowy 100 g

PAŃSTWOWY INSTYTUT
HYDROLOGICZNO-METEOROLOGICZNY
WARSZAWA

21 KWIE 19[illegible]

BIULETYN SYNOPTYCZNY

Legenda

Izolinie:

- na mapach synop. dolnych izobary co 5 mb.
- „ „ topografii barycznej izohipsy co 4 dkm.
- „ „ „ „ izotermy co 4°C
- „ „ tendencji ciśnienia izalobary co 1 mb/3 godz.

Układy ciśnienia:

W – wyż
N – niż

Masy powietrza:

PP	powietrze polarne	m	morskie
PA	„ arktyczne	k	kontynentalne
PZ	„ zwrotnikowe	c	ciepłe
		s	stare

Fronty:

- linia czerwona – front ciepły
- „ niebieska – „ zimny
- „ fioletowa – „ okluzyjny
- „ naprzemian czerwona i niebieska – „ stacjonarny

Meteory:

- mżawka
- deszcz
- śnieg
- grad
- opady przelotne
- obszar jednostajnych opadów deszczu
- „ „ „ śniegu
- mgła
- burza
- błyskawica
- zamieć śnieżna

Wielkość zachmurzenia (N):

- niebo bezchmurne
- 1/10 pokrycia nieba
- 2/10–3/10 „ „
- 4/10 „ „
- 5/10 „ „
- 6/10 „ „
- 7/10–8/10 „ „
- 9/10 „ „
- 10/10 „ „
- niebo niewidoczne

Chmury (C):

- Cirrus 0
- Cirrocumulus 1
- Cirrostratus 2
- Altocumulus 3
- Altostratus 4
- Nimbostratus 5
- Stratocumulus 6
- Stratus 7
- Cumulus 8
- Cumulonimbus 9

Wiatr.

- 1/2 m/sek
- 1 m/sek
- 2½ m/sek
- 5 m/sek

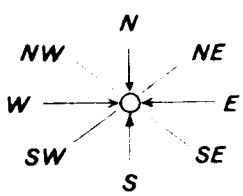

Rozmieszczenie danych:

- Temp. powietrza → T
- pogoda bieżąca → W
- kierunek i prędkość wiatru
- C – chmury (0–9)
- N – wielkość zachmurzenia ogólnego
- C – chmury (0–9)

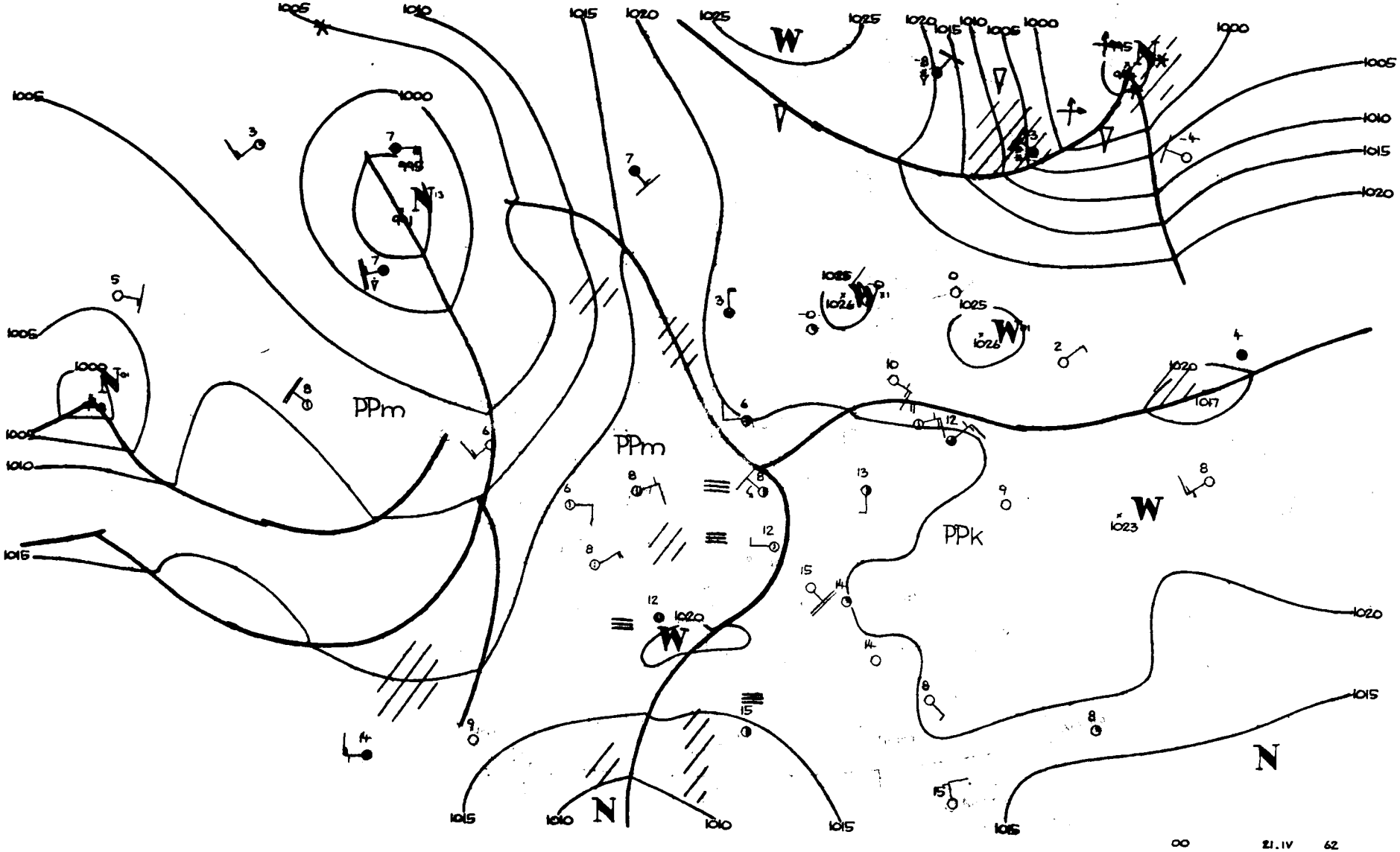
PPm
PPm
PPk
W
N
00
21.IV
62

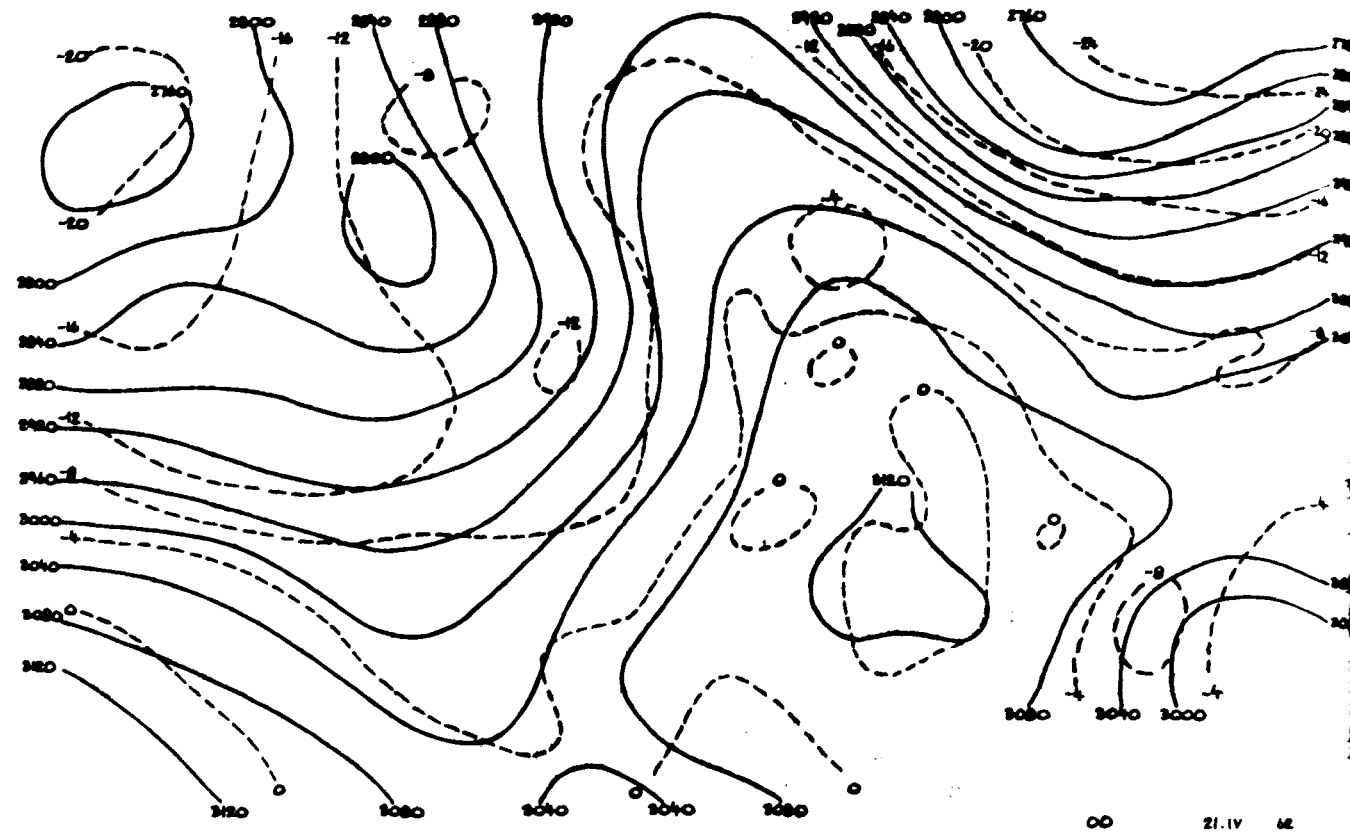
00
21.IV 62


00
21.IV 62

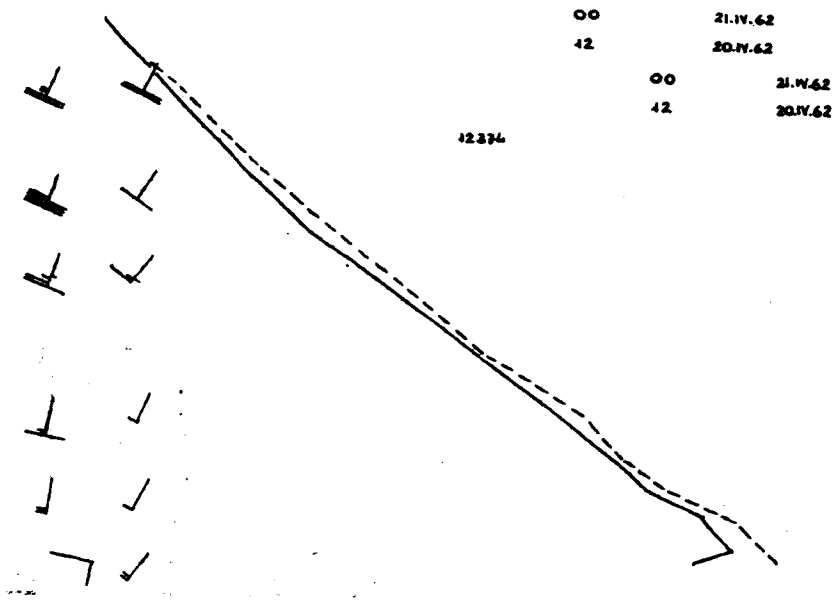
00 21.IV.62
12 20.IV.62
00 21.IV.62
12 20.IV.62
12334

00 21.IV 62

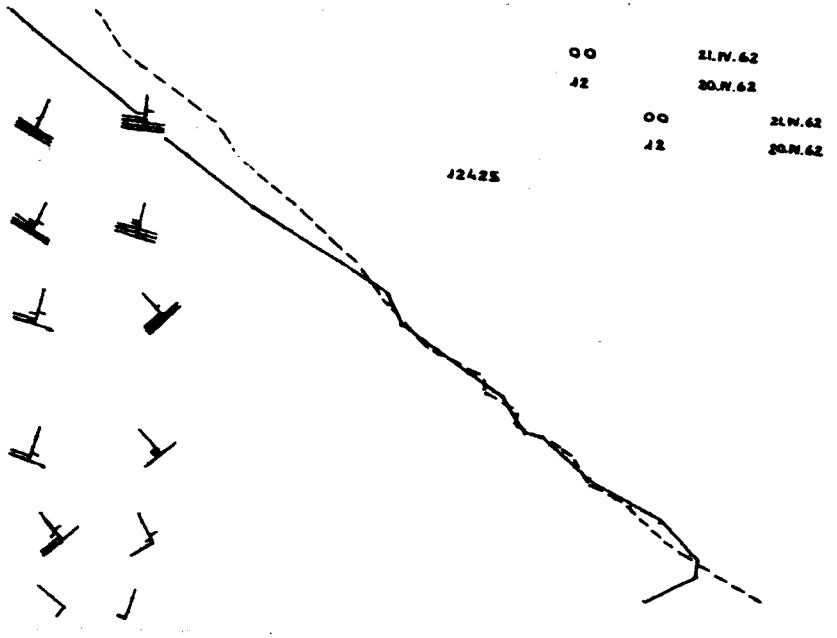
00 21.IV.62
12 20.IV.62
00 21.IV.62
12 20.IV.62
12425

12 21.IV 62

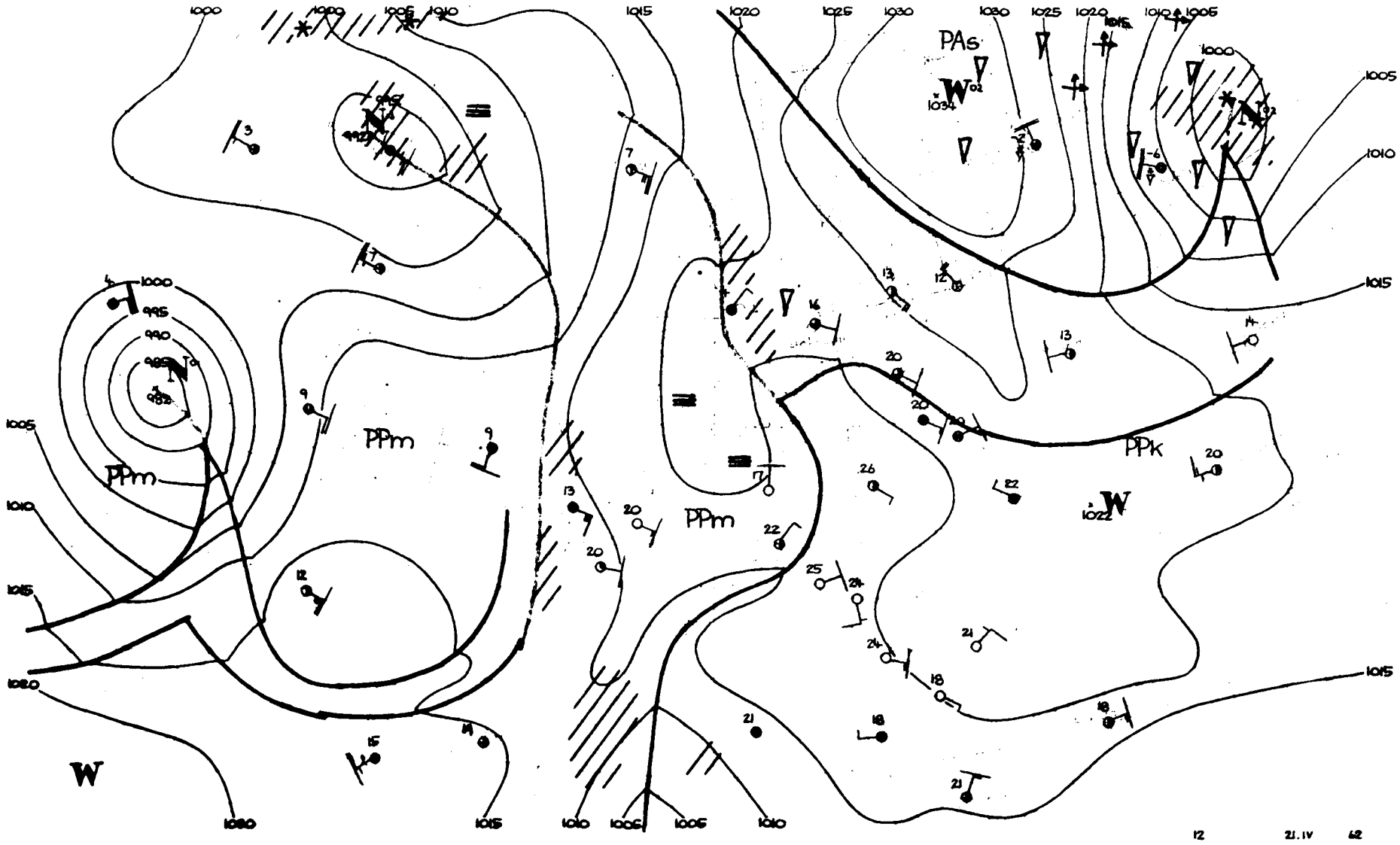
PAs
PPm
PPm
PPm
PPk
W
W
1034
1022
1000
1005
1010
1015
1020
1025
1030
995
990
985
982
12
21.IV
62

Dane synoptyczne z Polski w dniu 21.IV.1962r.

SYNOP z godz.00 GMT.

150	50000	40101	18908	10932	07705
185	23602	96101	18814	20930	12203
205	80000	30101	17307	862XX	06503
250	03201	96101	18112	00900	11601
295	00000	96100	18911	00900	10102
330	30903	50101	17514	30930	12000
375	01801	50102	18313	00908	13201
425	01101	60021	17112	00900	07206
465	51401	40102	17816	00908	10202
560	40001	60031	19114	00902	09105
695	00000	60011	19712	00900	08201
105	50000	40104	17404	20931	04710
235	40702	97021	18311	00908	10703
270	70202	97022	17717	50936	13400
310	01401	30101	15610	00900	09707
495	02201	97020	19312	00900	10400
510	22016	98020	40008	10821	05302
570	60000	58102	19410	00908	08801
575	60000	65021	19213	00906	07201
650	70901	80022	04406	00908	51703

SYNOP z godz.12 GMT.

150	60203	57051	17720	32608	13809
185	51401	97031	18525	11580	12703
205	50403	65034	19715	00906	10002
250	11804	97010	17027	11601	06703
295	30000	97031	18926	12701	14604
330	62204	50051	18622	00908	14802
375	41701	60022	19326	00901	10702
425	12003	60011	17824	00902	10809
465	02203	60020	18625	00900	06706
560	02405	70020	18525	00900	06708
695	00402	65020	19425	00900	10806
105	12902	97011	19411	12500	07209
235	01603	97010	17224	00900	10804
270	12002	98031	18327	11500	09805
310	13603	40050	19318	00901	10809
495	21801	97011	19827	00901	08804
510	32004	98030	42712	22401	62400
570	72701	62022	18925	11708	06710
575	32901	65031	19625	00901	06709
650	31401	75011	05109	11508	51103

TEMP Legionowo, godz.00 GMT.

12374	23136	16113	85523	10058	01902	70109	50565	01906	50570	70740	01909	40731	80854	02019
30931	91903	02012	55555	00005	15115	11970	19137	22906	16114	33850	10058	44700	50565	55460
74782	66400	80854	77264	95993	66666	005XX	01302	750XX	02202	700XX	01906	264XX	02015	01010
00901														

TEMP Wrocław, godz.00 GMT.

12425	23133	12072	01401	85515	13077	01609	70118	00548	02108	50574	65756	01909	40737	78888
01914	30939	93026	02015	15374	14XX5	02020	10624	08XX8	02213	11122	26180	15XX1	55555	00002
11077	11950	17114	22934	17105	33842	13065	44763	07012	55688	50556	66635	53632	77530	63733
885XX	65756	99400	78888	11320	90992	57250	02103	66666	18015	15515	14013	12313	10009	66666
002XX	01401	930XX	02009	875XX	01614	704XX	02108	107XX	01915	02213	01010	00900		

Przebieg pogody w Polsce w dniu 21.IV.1962r.

Zachmurzenie było niewielkie przejściowo umiarkowane. Rano lokalnie występowały mgły. Temperatura minimalna wahała się od 2°C w Gdańsku do 13°C w Kłodzku i Olsztynie, a maksymalna od 8°C w Kołobrzegu do 28° w Toruniu. Wiatry były słabe zmienne.

Druk PPWK – Wwa Sobr. 16 Zam. 1345 (4720) 61 – 20.VI.61 – Y-45144 – 38000 – 61135 mapowy 100 g

PANSTWOWY INSTYTUT
IDROLOGICZNO-METEOROLOGICZNY
WARSZAWA

22 Kwiec 1962

BIULETYN SYNOPTYCZNY

Legenda

Izolinie:

- na mapach synop. dolnych izobary co 5 mb.
- „ „ topografii barycznej izohipsy co 4 dkm.
- „ „ „ „ izotermy co 4° C
- „ „ tendencji ciśnienia izalobary co 1 mb/3 godz.

Układy ciśnienia:

W wyż
N niż

Masy powietrza:

PP	powietrze polarne	m	morskie
PA	„ arktyczne	k	kontynentalne
PZ	„ zwrotnikowe	c	ciepłe
		s	stare

Fronty:

linia czerwona	front ciepły
„ niebieska	„ chłodny
„ fioletowa	„ zokludowany
„ naprzemian czerwona i niebieska	„ stacjonarny

Meteory:

- mżawka
- deszcz
- śnieg
- grad
- opady przelotne
- obszar jednostajnych opadów deszczu
- „ „ „ śniegu
- mgła
- burza
- błyskawica
- zamieć śnieżna

Wielkość zachmurzenia (N):

- niebo bezchmurne
- 1/10 pokrycia nieba
- 2/10–3/10 „ „
- 4/10 „ „
- 5/10 „ „
- 6/10 „ „
- 7/10–8/10 „ „
- 9/10 „ „
- 10/10 „ „
- niebo niewidoczne

Chmury (C):

Cirrus	0
Cirrocumulus	1
Cirrostratus	2
Altocumulus	3
Altostratus	4
Nimbostratus	5
Stratocumulus	6
Stratus	7
Cumulus	8
Cumulonimbus	9

Wiatr.

- 1/2 m/sek
- 1 m/sek
- 2½ m/sek
- 5 m/sek

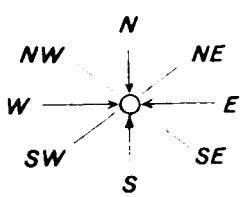

Rozmieszczenie danych:

Temp. powietrza → T
pogoda bieżąca → W
kierunek i prędkość wiatru
C ← chmury (0–5)
N ← wielkość zachmurzenia ogólnego
C ← chmury (6–9)

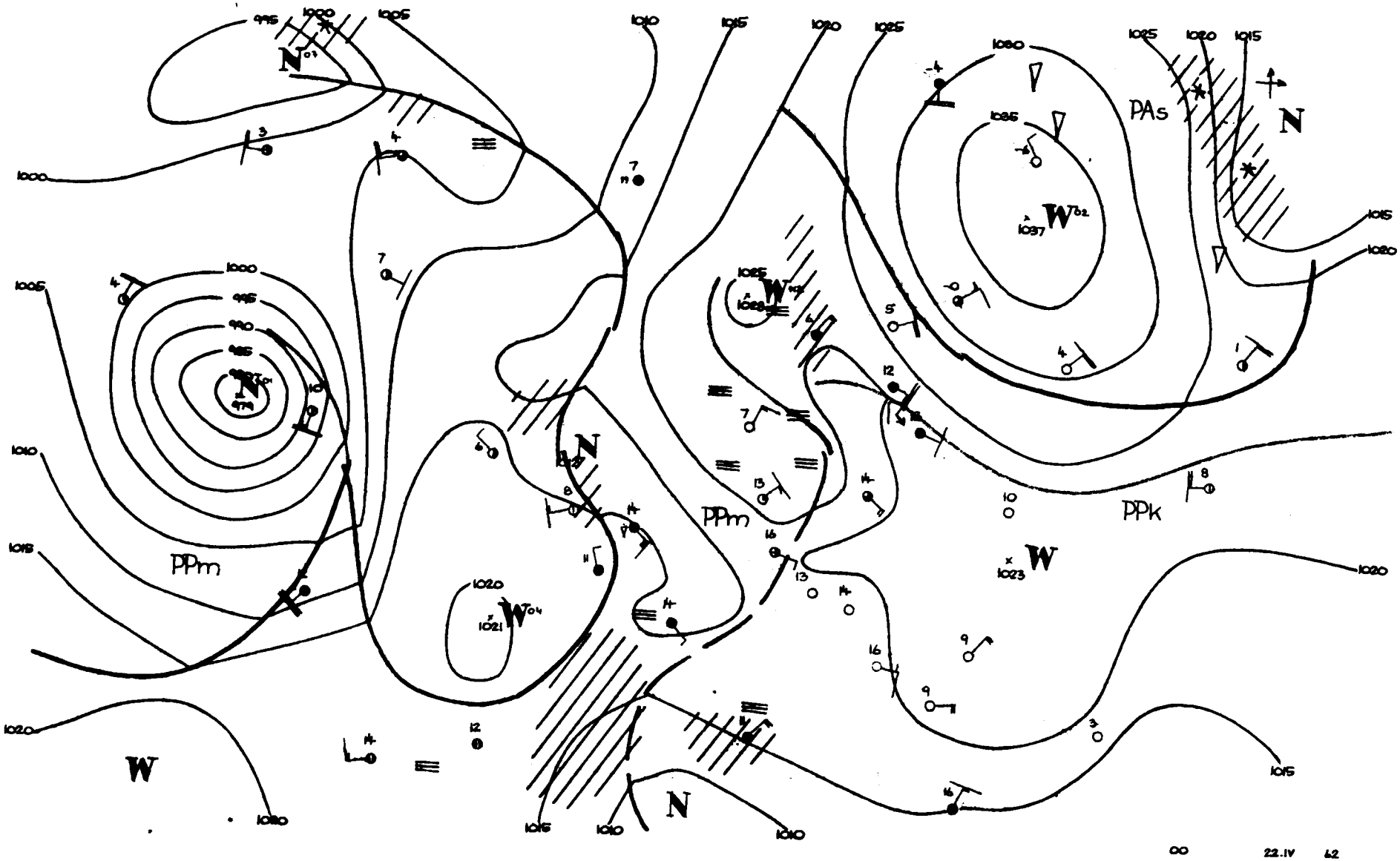
PPm
PPm
PPk
PAs
N
W
1000
1005
1010
1015
1020
1025
1030
1035
995
990
985
979
1021
1023
1028
1037

00 22.IV 62

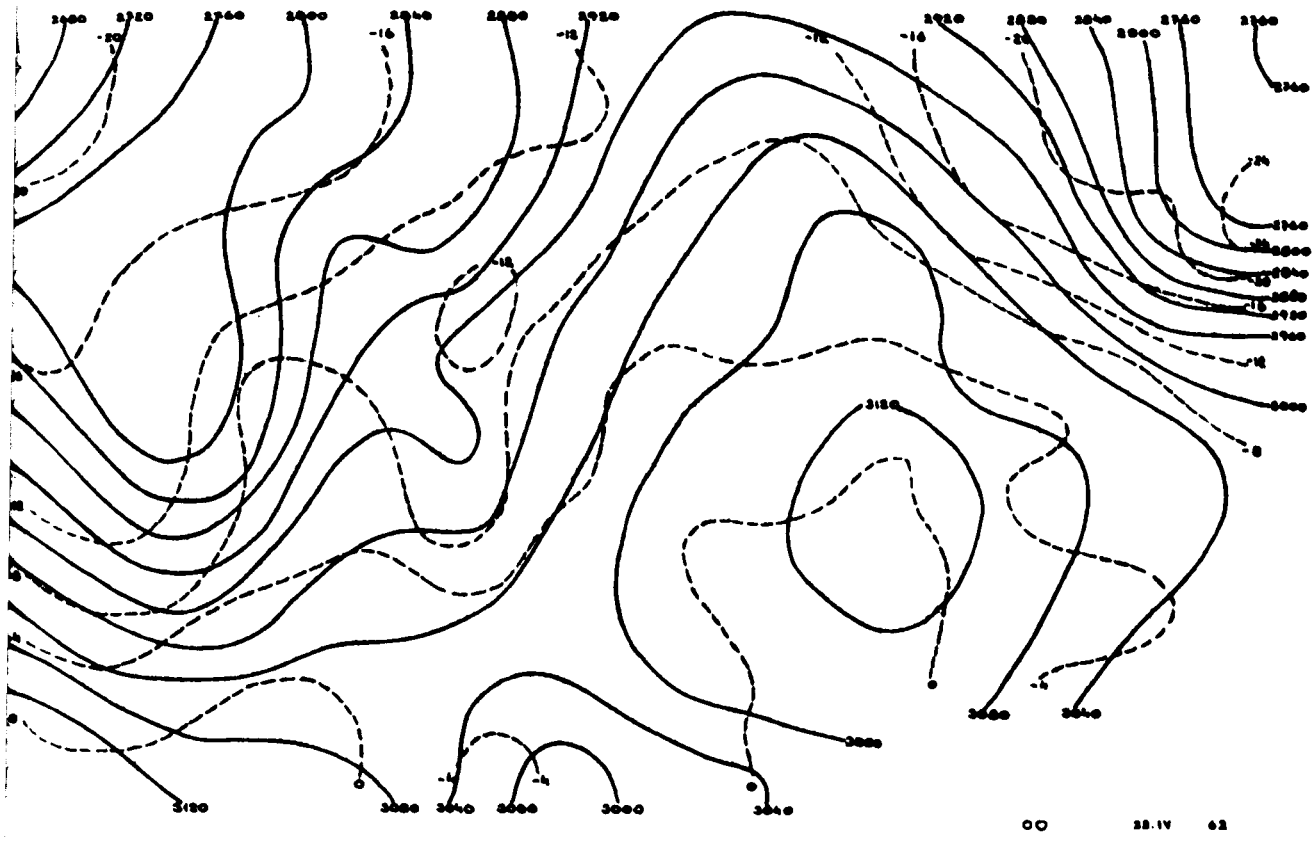

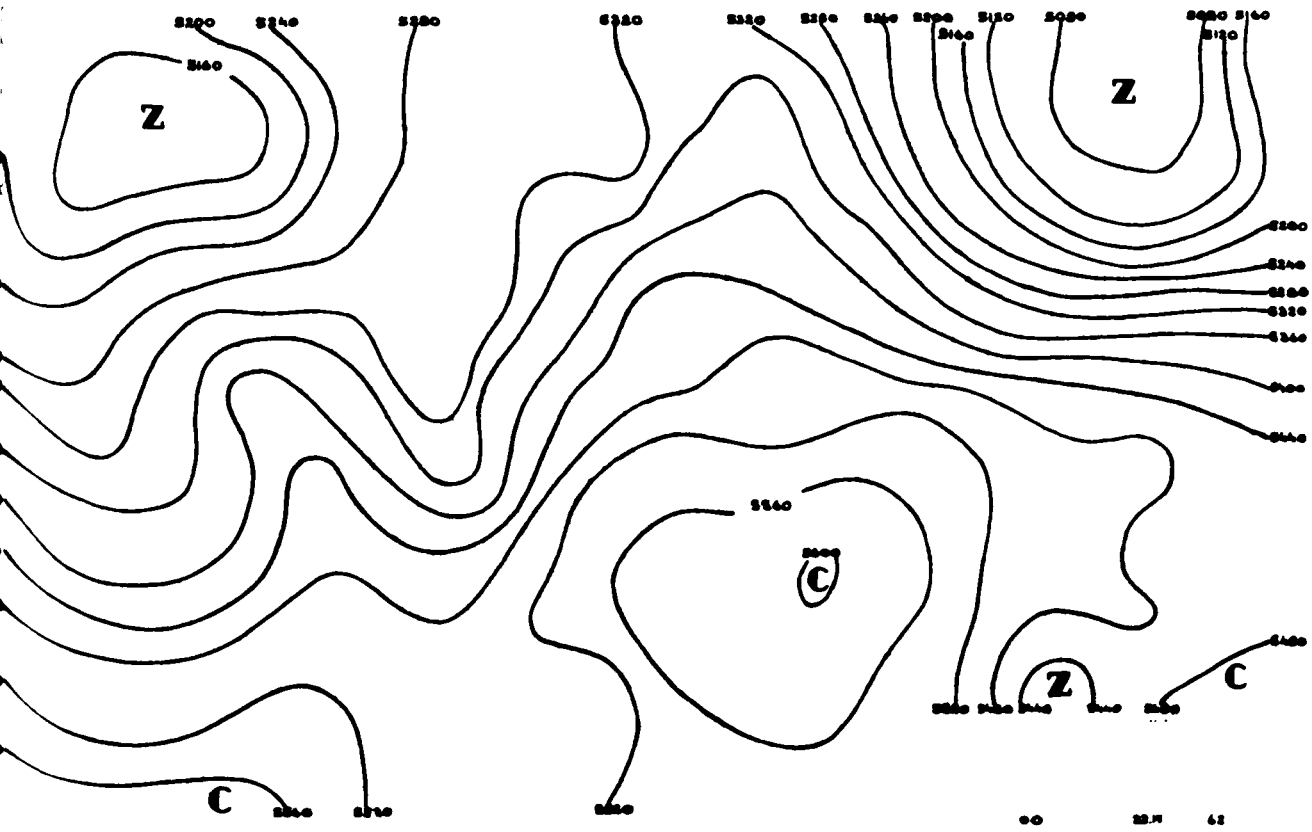
Z
Z
Z
C
C
C

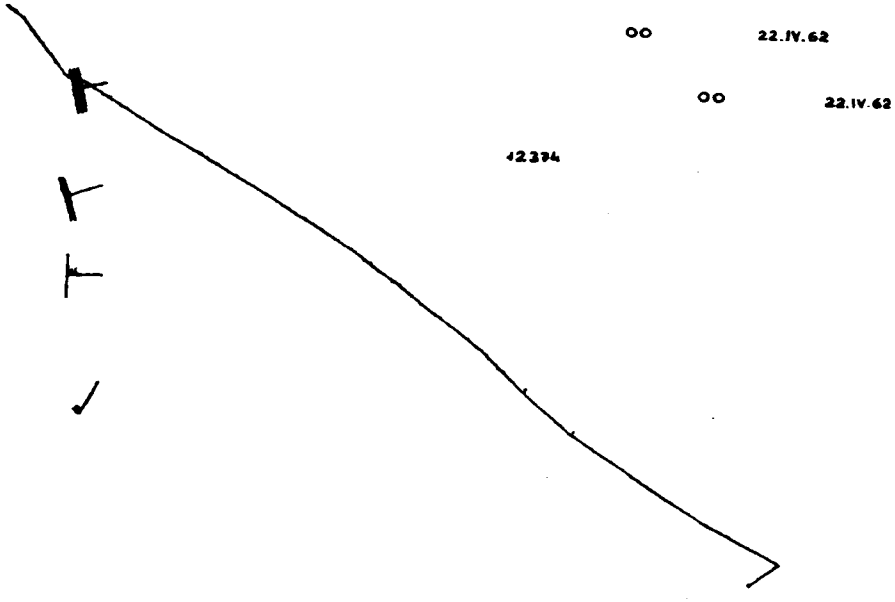
00 22.IV.62
00 22.IV.62
12394

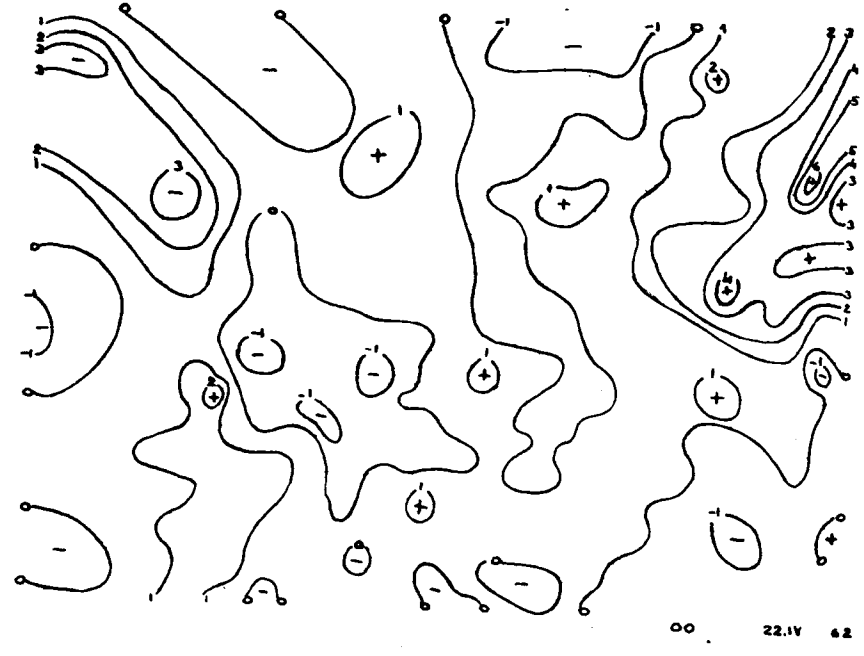
00 22.IV 62

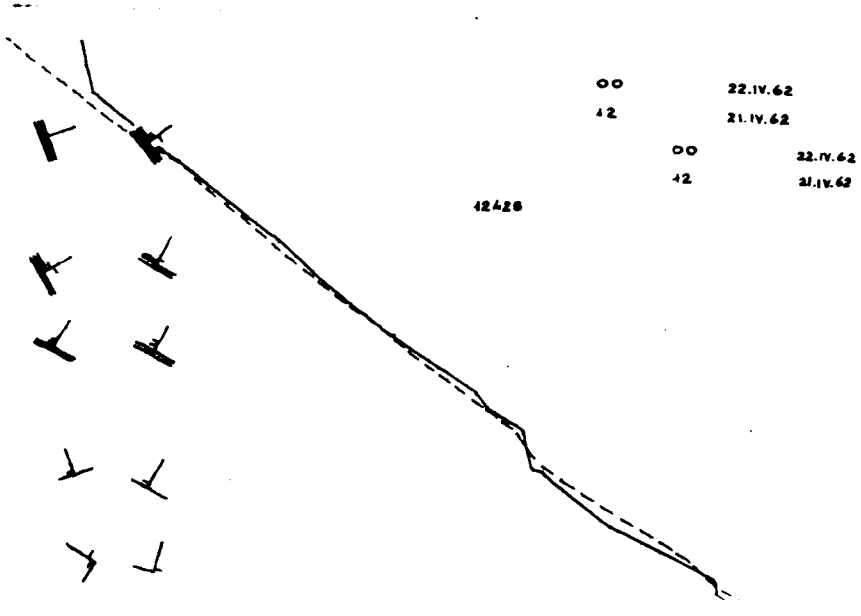
00 22.IV.62
12 21.IV.62
00 22.IV.62
12 21.IV.62
12428



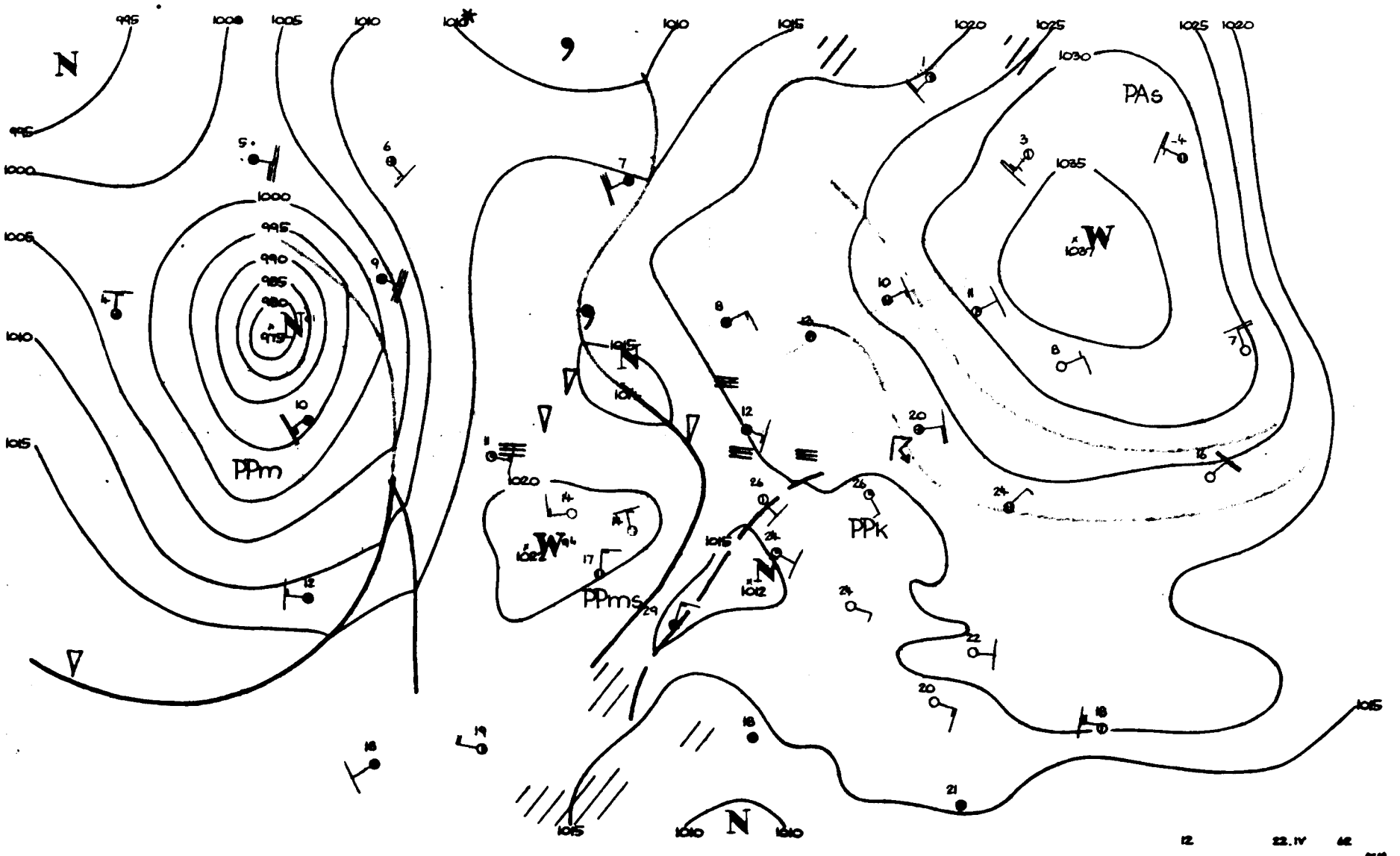

N
995
1000
1005
1010
1015
1020
1025
1030
1035
PAs
PPm
PPms
PPk
W
N
12
22.IV
62

Dane synoptyczne z Polski w dniu 22.IV.1962r.

SYNOP z godz.00 GMT.

150	32902	56101	21408	00902	07210
185	83202	96102	19713	35507	11204
205	50403	30101	21307	00906	06102
250	73202	96102	20515	00908	12206
295	00000	97020	20013	00900	12706
330	50403	60012	20713	00901	10104
375	61602	60021	19614	00908	12702
425	42201	40111	19312	00902	12304
465	60000	58102	19413	00908	10400
560	20000	40101	20312	00902	09400
695	01401	60020	20412	00900	XX701
105	93201	09470	21903	9X0XX	03203
235	03403	97021	21608	00900	07204
270	32201	97021	19613	00902	11202
310	60401	40101	20211	20932	10002
495	50000	96101	20512	00906	11705
510	31814	98011	42309	20632	53706
570	60000	60021	20610	00908	08001
575	00000	65020	20013	00900	07000
650	11101	80010	05306	00901	52805

SYNOP z godz.12 GMT.

150	80403	56104	22910	863XX	08501
185	03201	96104	21416	00900	12706
205	31404	65024	18423	00901	13711
250	00404	97021	20920	00900	12705
295	20000	97020	19927	22500	09400
330	40904	56051	19625	00901	12806
375	21801	65021	19626	11701	08703
425	61404	75021	18625	00902	03001
465	40902	65030	18826	21701	08703
560	21604	65030	18625	00902	05606
695	20903	70030	19425	00901	04704
105	00405	98024	19820	00900	12716
235	00902	97024	20620	00900	10708
270	03601	98020	19825	00900	14703
310	01404	62011	17226	00900	12712
495	61401	97021	20026	22706	11701
510	31812	98020	42311	00902	50203
570	50903	70011	19025	34701	08704
575	20902	70030	19225	00901	05706
650	51602	84031	06009	00906	54206

TEMP Legionowo, godz.00 GMT.

12374	23157	17101	00000	85532	10012	00000	70108	52627	00000	50569	70816	02707	40730	83921
02610	30923	02XX9	02615	55555	00007	16108	11956	19097	22880	12041	33850	10013	44715	51609
55600	60721	66458	75852	77394	84931	38250	08XX8	66666	29204	23011	66666	007XX	00000	650XX
02202	230XX	02819	01010	00907										

TEMP Wrocław, godz.00 GMT.

12425	23150	13103	01402	85532	12041	01204	70116	51558	01406	50572	67785	02212	40735	79881
02514	30935	93017	02515	20197	11170	02921	55555	00004	12109	11950	18112	22913	16062	33885
16062	44784	05506	55690	52614	66639	53647	77604	57681	88580	58691	99400	79881	11331	88965
22270	98058	33225	00071	44250	01071	55200	11170	66184	12184	66666	004XX	01402	775XX	01105
590XX	02306	184XX	03020	01010	00902									

Przebieg pogody w Polsce w dniu 22.IV.1962r.

Zachmurzenie było niewielkie lub umiarkowane, tylko na północy kraju przejściowo duże. W nocy i rano w północno-zachodniej części, a także lokalnie na pozostałym obszarze występowały mgły. Wieczorem na wschodnich krańcach Polski zanotowano miejscami burze. Temperatura minimalna wahała się od 2°C w Kołobrzegu i 3°C w Muszynie do 13°C w Terespolu, a maksymalna od 20°C do 28°C, tylko na wybrzeżu było [illegible]

Druk PPWK — W-wa, Solec 16. Zam. 1398/74/73/B 61 — 26.VI.61 — Y-48144 — 98 000 — 61x86 mapowy 100 g

PANSTWOWY INSTYTUT
HYDROLOGICZNO-METEOROLOGICZNY
WARSZAWA

23 Kwie 19[illegible]

BIULETYN SYNOPTYCZNY

Legenda

Izolinie:

- na mapach synop. dolnych izobary co 5 mb.
- „ „ topografii barycznej izohipsy co 4 dkm.
- „ „ „ „ izotermy co 4° C
- „ „ tendencji ciśnienia izalobary co 1 mb/3 godz.

Układy ciśnienia:

W [illegible]
N [illegible]

Masy powietrza:

PP	powietrze polarne	m	morskie
PA	„ arktyczne	k	kontynentalne
PZ	„ zwrotnikowe	c	ciepłe
		s	stare

Fronty:

linia czerwona [illegible]
„ niebieska [illegible]
„ fioletowa [illegible]
„ naprzemian czerwona i niebieska [illegible]

Meteory:

- mżawka
- deszcz
- śnieg
- grad
- opady przelotne
- obszar jednostajnych [illegible]
- „ [illegible]
- mgła
- burza
- błyskawica
- zamieć śnieżna

Wielkość zachmurzenia (N):

	niebo bezchmurne	
	1/10	pokrycia nieba
	2/10 – 3/10	„ „
	4/10	„ „
	5/10	„ „
	6/10	„ „
	7/10 – 8/10	„ „
	9/10	„ „
	10/10	„ „
	niebo niewidoczne	

Chmury (C):

	Cirrus	0
	Cirrocumulus	1
	Cirrostratus	2
	Altocumulus	3
	Altostratus	4
	Nimbostratus	5
	Stratocumulus	6
	Stratus	7
	Cumulus	8
	Cumulonimbus	9

Wiatr.

- 1/2 m/sek
- 1 m/sek
- 2½ m/sek
- 5 m/sek

N, NE, E, SE, S, SW, W, NW

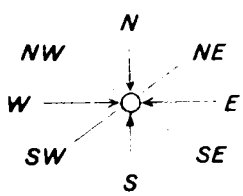

Rozmieszczenie danych.

Temp. powietrza → T
pogoda bieżąca → W
kierunek i prędkość wiatru
C ← chmury [illegible]
N ← [illegible]
C. [illegible]

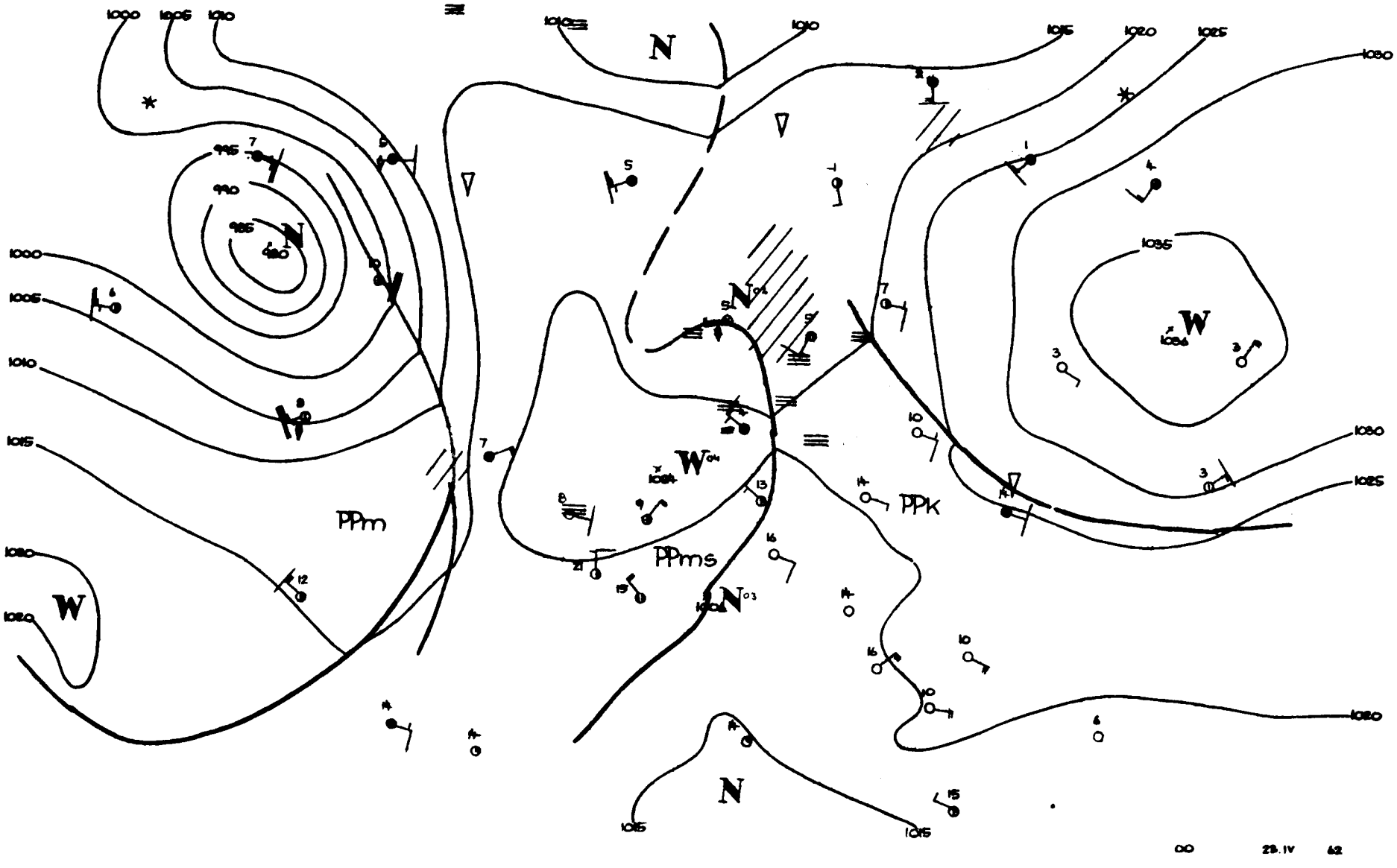
PPm
PPms
PPk
00
29.IV
62

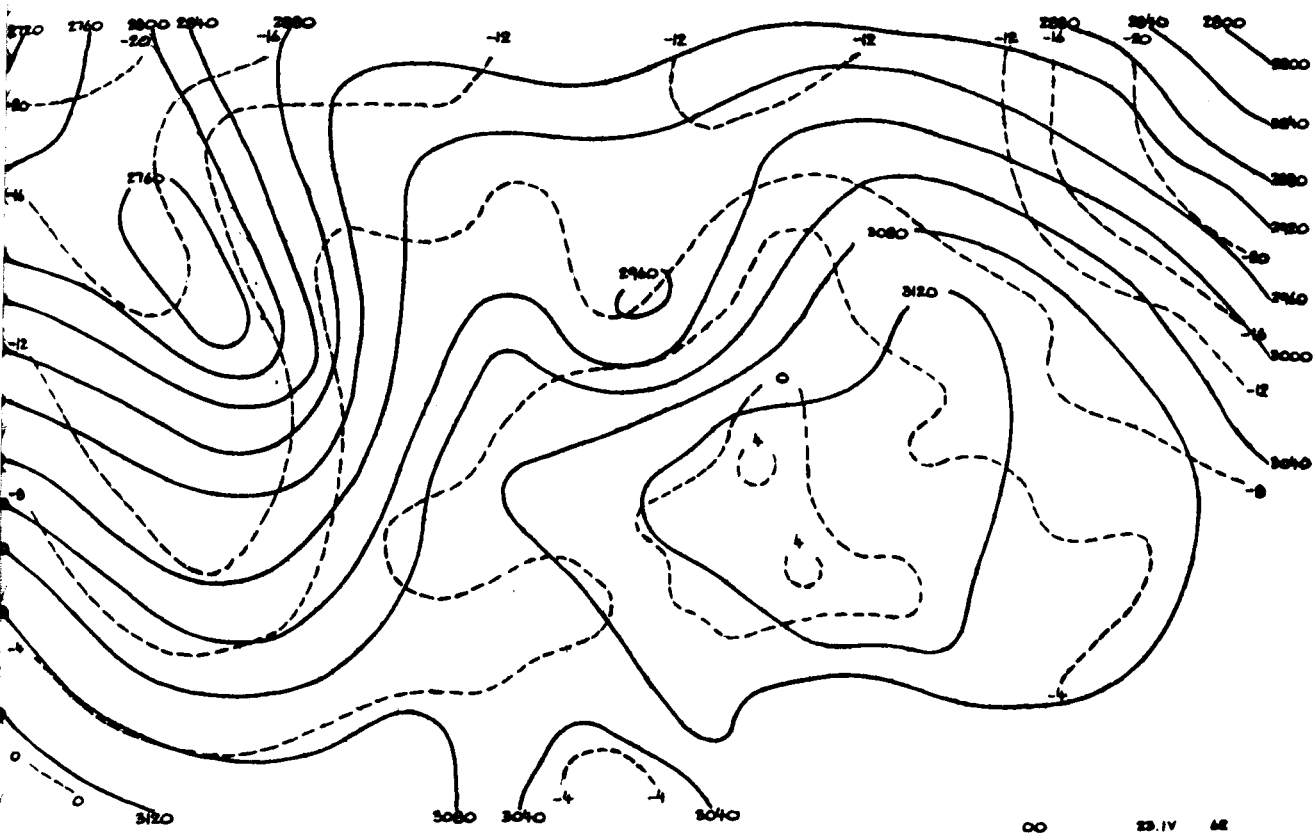
2720
2760
2800
2840
2880
-20
-16
-12
-12
-12
-12
-16
-20
2800
2840
2880
2920
2960
3000
3040
2760
2960
3080
3120
-12
-8
-4
0
4
4
-4
0
0
3120
3080
3040
-4
-4
3040
00
23.IV 62

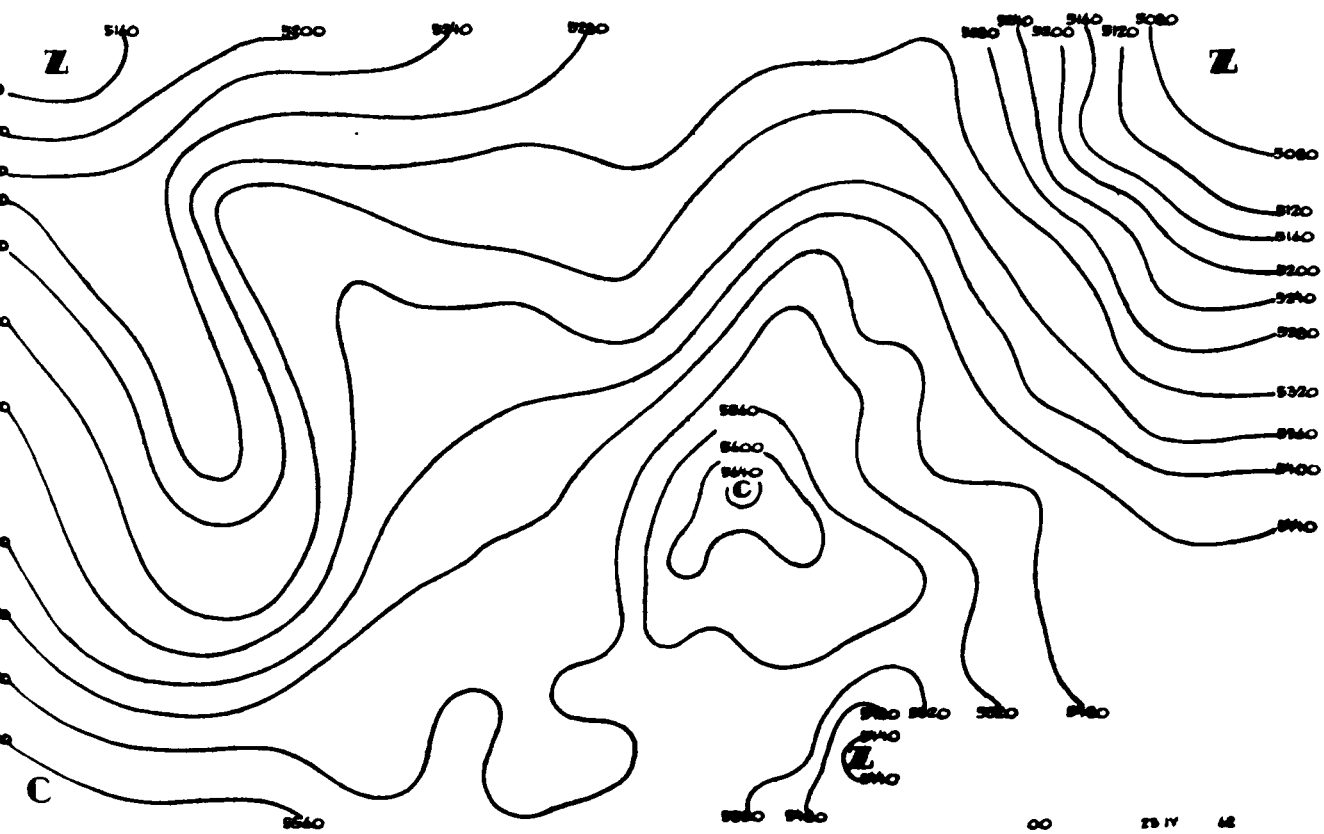
Z
5160
5200
5240
5280
5280
5240
5200
5160
5120
5080
Z
5080
5120
5160
5200
5240
5280
5320
5360
5400
5440
5560
5600
5640
C
5520
5520
5520
5480
5440
Z
5440
C
5560
5580
5480
00
23 IV 62

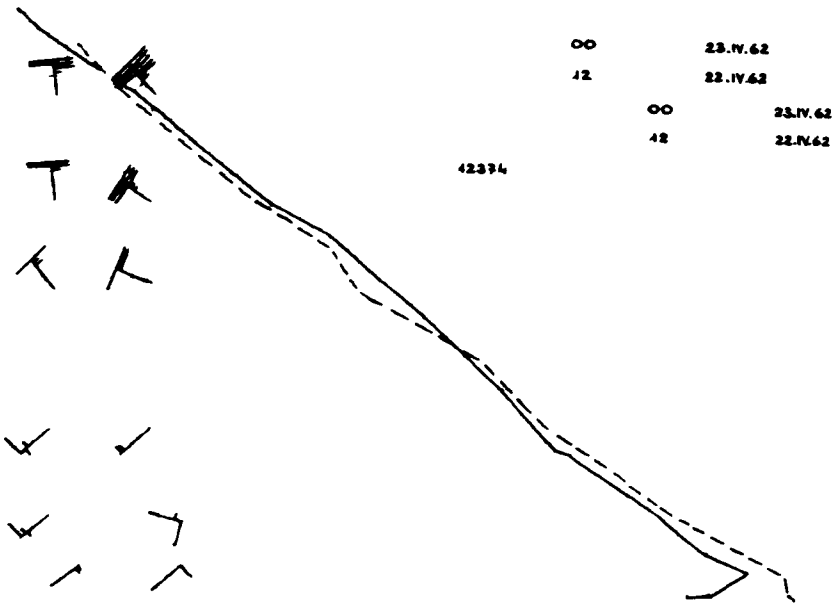
00 23.IV.62
12 22.IV.62
00 23.IV.62
12 22.IV.62
42334

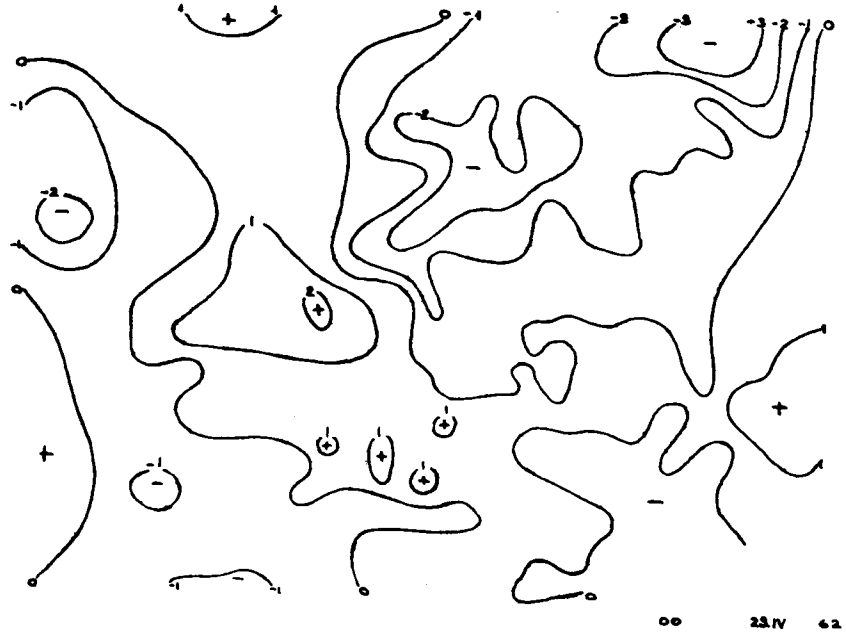
00 23.IV 62

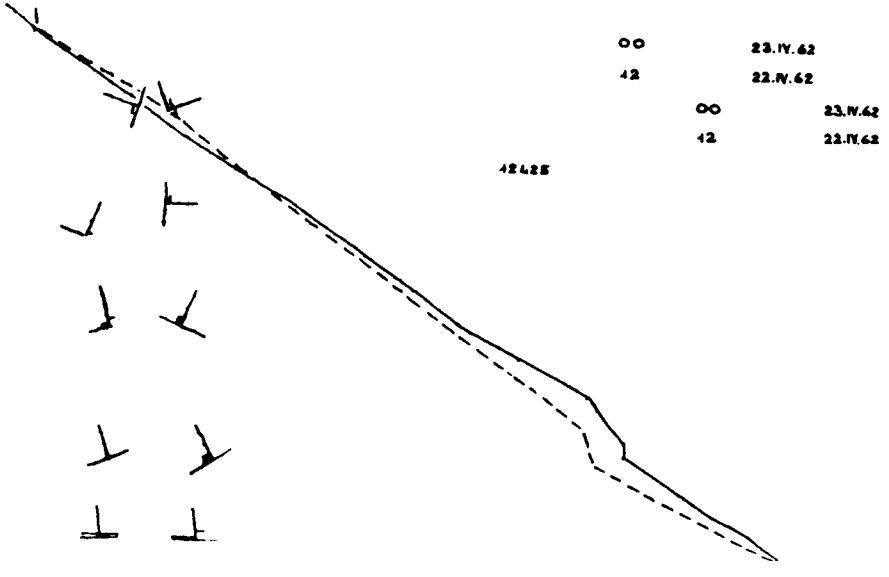
00 23.IV.62
12 22.IV.62
00 23.IV.62
12 22.IV.62
42428

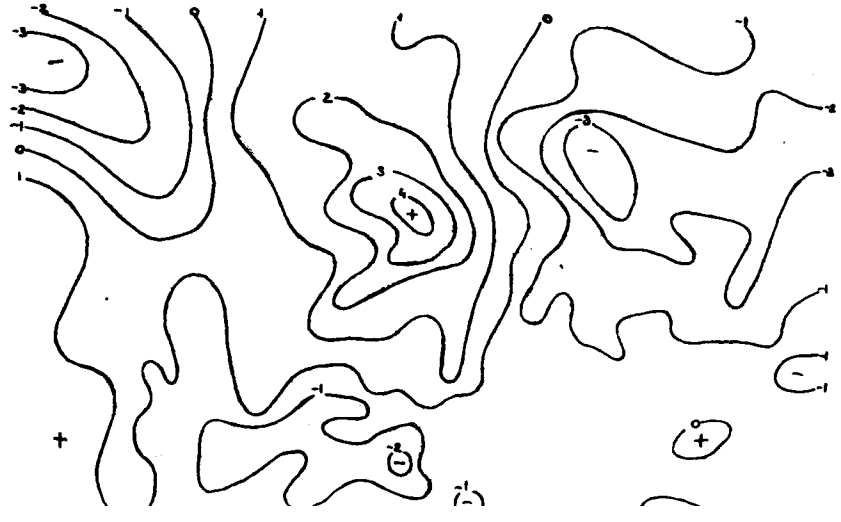

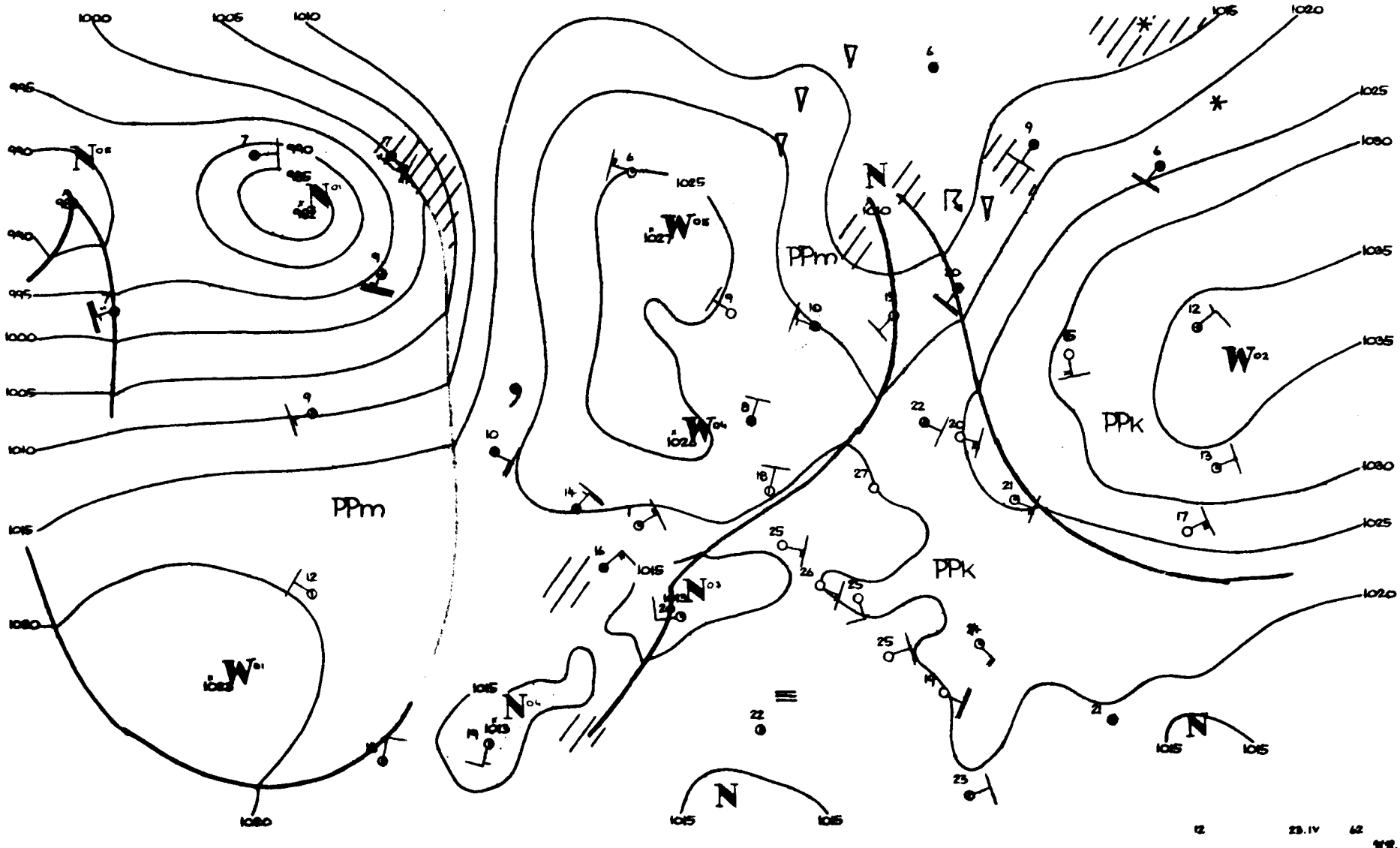
PPm
PPm
PPk
PPk
12
29.IV 62

Dane synoptyczne z Polski w dniu 23.IV.1962r.

SYNOP z godz.00 GMT.

150	70000	10284	21007	762XX	07705
185	03401	95100	21110	00900	10705
205	00000	65010	19912	00900	10218
250	20000	97012	20213	20930	12000
295	00902	97020	21113	00900	11202
330	00000	50100	19715	00900	13201
375	21201	60020	20414	00901	12400
425	01401	58101	19408	00900	07206
465	10901	60020	19515	00901	10002
560	02401	58100	20413	00900	10002
695	21401	60020	20509	00901	06701
105	61404	97031	18514	00906	11803
235	20000	97030	20512	20930	10703
270	10401	97020	20414	00901	12400
310	00000	58100	18909	00900	07208
495	00000	97020	20812	00900	11801
510	32014	98012	42409	00902	50703
570	21801	62030	20410	00901	08400
575	10000	97020	19814	00901	08201
650	20000	80020	03908	00901	52701

SYNOP z godz.12 GMT.

150	10405	60030	21612	11600	08211
185	71601	97021	20524	11506	14400
205	23604	70031	22113	00902	02701
250	61602	97031	19927	626XX	08601
295	21603	98030	20826	22500	11605
330	13202	58050	19926	11600	12803
375	20000	70031	20227	22701	10704
425	00904	75020	19327	00900	05604
465	11803	60020	19227	11800	06701
560	11302	65030	18926	11700	08805
695	00702	70020	19325	00900	06706
105	83603	96102	23207	862XX	06204
235	12203	98030	19826	11600	07807
270	21102	97030	19827	22501	12702
310	03604	58050	20620	00900	11603
495	01404	98020	20926	00900	05400
510	01808	99020	44213	00900	51206
570	10904	80021	19226	11700	08604
575	00000	65020	19526	00900	05709
650	20203	84030	06512	21400	01202

TEMP Legionowo, godz. 00 GMT.

12374	23162	16127	00503	85555	12025	02202	60145	00672	02303	50576	65885	03307	40740	77919
03511	30940	92023	03614	20202	09XX2	00115	15380	13XX3	03408	10632	09XX0	03404	11122	36156
13XX1	55555	00008	14129	11977	20088	22958	21082	33910	17055	44723	01624	55632	53747	66532
62851	77443	72910	88314	89008	61250	02XX0	66666	22906	15614	10009	66666	008XX	00402	875XX
02202	715XX	02404	650XX	00103	500XX	03207	195XX	00115	165XX	03409	100XX	03404	01010	00900

TEMP Wrocław, godz. 00 GMT.

12425	23149	10084	01401	85532	13021	01810	70127	02717	01605	50575	67868	01604	40737	80904
01903	30935	97102	01106	20191	16XX2	02303	15366	12XX5	01403	10617	10XX5	02903	11122	21194
17XX1	55555	00004	09076	11959	20083	22939	19079	33883	16042	44746	04541	55717	04692	66654
00723	77590	56768	88550	63824	11333	90068	53250	07192	66666	19417	17216	16314	14512	12912
12311	10011	66666	004XX	01401	215XX	01005	01010	00900						

Przebieg pogody w Polsce w dniu 23.IV.1962r.

Na północy, a zwłaszcza na Wybrzeżu przejściowo wystąpiło zachmurzenie umiarkowane i duże, w rejonie Świnoujścia zanotowano nawet mżawkę. Na północnych krańcach miały miejsce lokalne mgły. Na pozostałym obszarze było bezchmurnie lub zachmurzenie małe. Temperatura minimalna wynosiła od 4°C w Kołobrzegu, Jeleniej Górze [illegible] w Rybnie [illegible]

Druk PPWK – Warszawa, Solec 18. Zam. 1398/74/2018/61 – 26.VI.61 – T-48144 – 98.000 – 61x86 mapowy 100 g

PANSTWOWY INSTYTUT
HYDROLOGICZNO-METEOROLOGICZNY
WARSZAWA

4 Kwiec 1962

BIULETYN SYNOPTYCZNY

Legenda

Izolinie:

- na mapach synop. dolnych izobary co 5 mb.
- „ „ topografii barycznej izohipsy co 4 dkm.
- „ „ „ „ izotermy co 4° C
- „ „ tendencji ciśnienia izalobary co 1 mb/3 godz.

Układy ciśnienia:

W – wyż
N – niż

Masy powietrza:

PP	powietrze polarne	m	morskie
PA	„ arktyczne	k	kontynentalne
PZ	„ zwrotnikowe	c	ciepłe
		s	stare

Fronty:

linia czerwona	front ciepły
„ niebieska	„ [illegible]
„ fioletowa	„ [illegible]
„ naprzemian czerwona i niebieska	„ stacjonarny

Meteory:

- mżawka
- deszcz
- śnieg
- grad
- opady przelotne
- obszar jednostajnych opadów deszczu
- „ „ „ śniegu
- mgła
- burza
- błyskawica
- zamieć śnieżna

Wielkość zachmurzenia (N):

○	niebo bezchmurne	
①	1/10	pokrycia nieba
◔	2/10 – 3/10	„ „
◔	4/10	„ „
◑	5/10	„ „
◑	6/10	„ „
◕	7/10 – 8/10	„ „
◐	9/10	„ „
●	10/10	„ „
⊗	niebo niewidoczne	

Chmury (C):

	Cirrus	0
	Cirrocumulus	1
	Cirrostratus	2
	Altocumulus	3
	Altostratus	4
	Nimbostratus	5
	Stratocumulus	6
	Stratus	7
	Cumulus	8
	Cumulonimbus	9

Wiatr.

- 1/2 m/sek
- 1 m/sek
- 2½ m/sek
- 5 m/sek

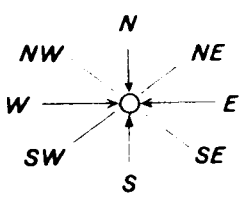

Rozmieszczenie danych:

Temp. powietrza → T
pogoda bieżąca → W
kierunek i prędkość wiatru
C ← chmury (0–5)
(N) ← wielkość zachmurzenia ogólnego
C. ← chmury (6–9)

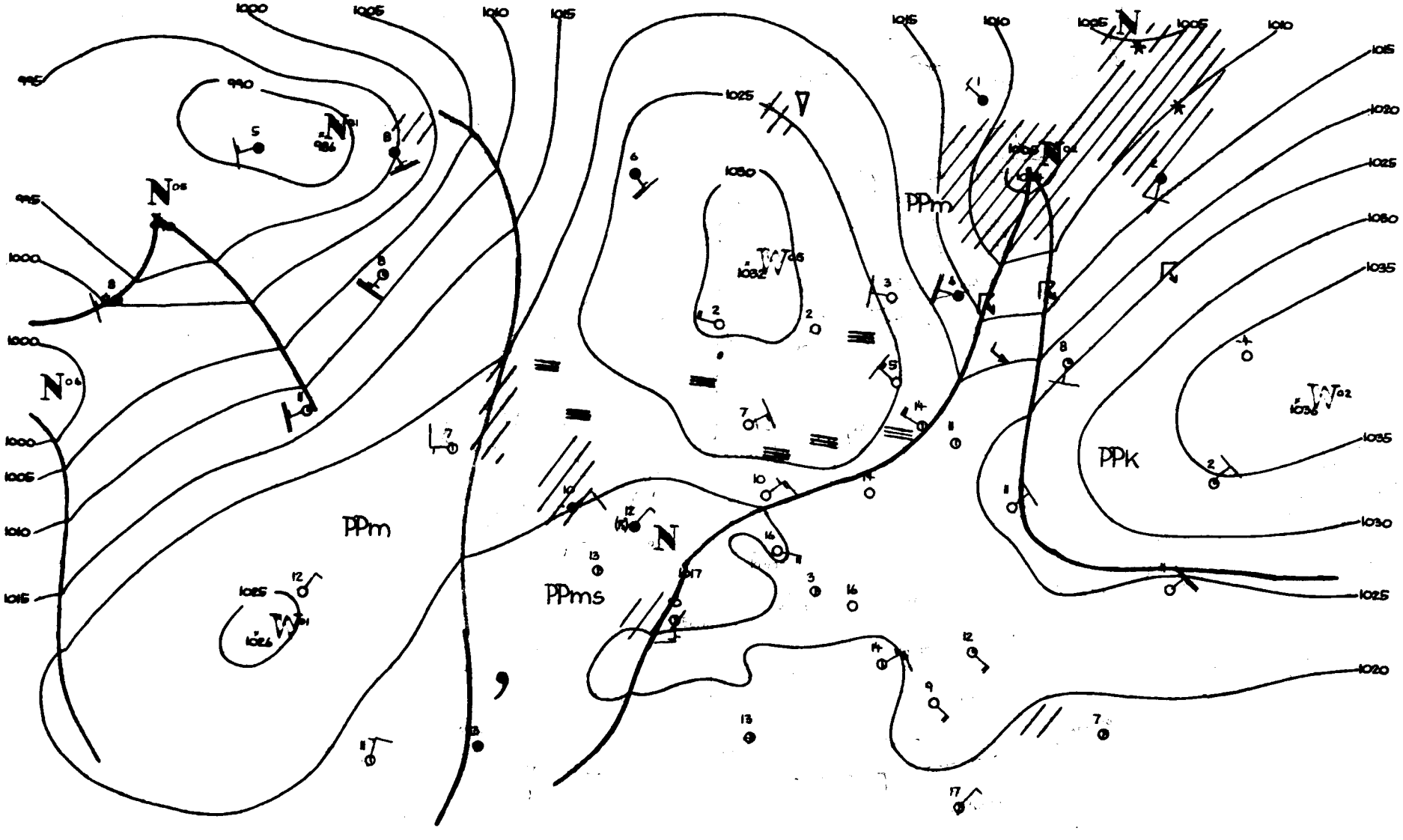
PPm
PPms
PPm
PPK
00
24.IV
62

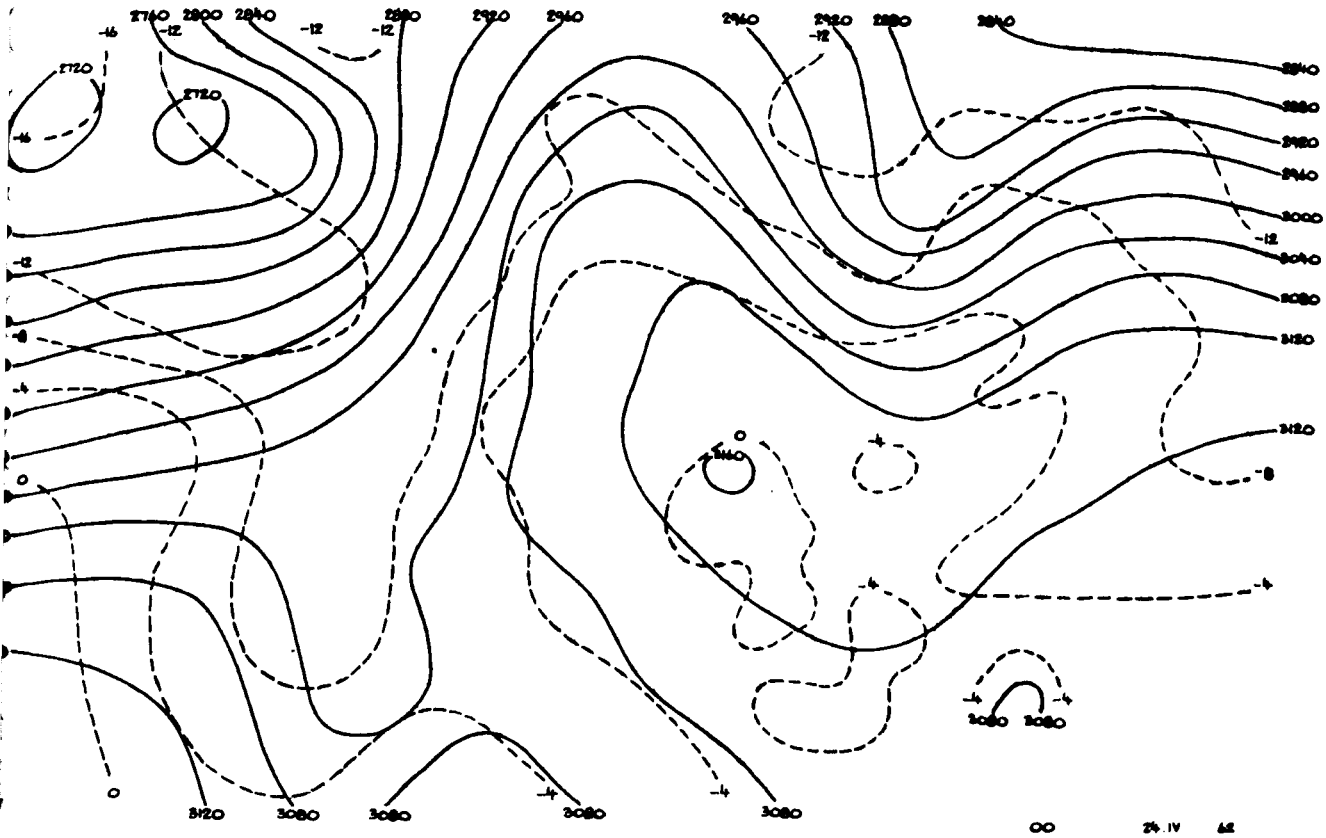
2760
2800
2840
2880
2920
2960
2720
3000
3040
3080
3120
3160
00
24.IV 62

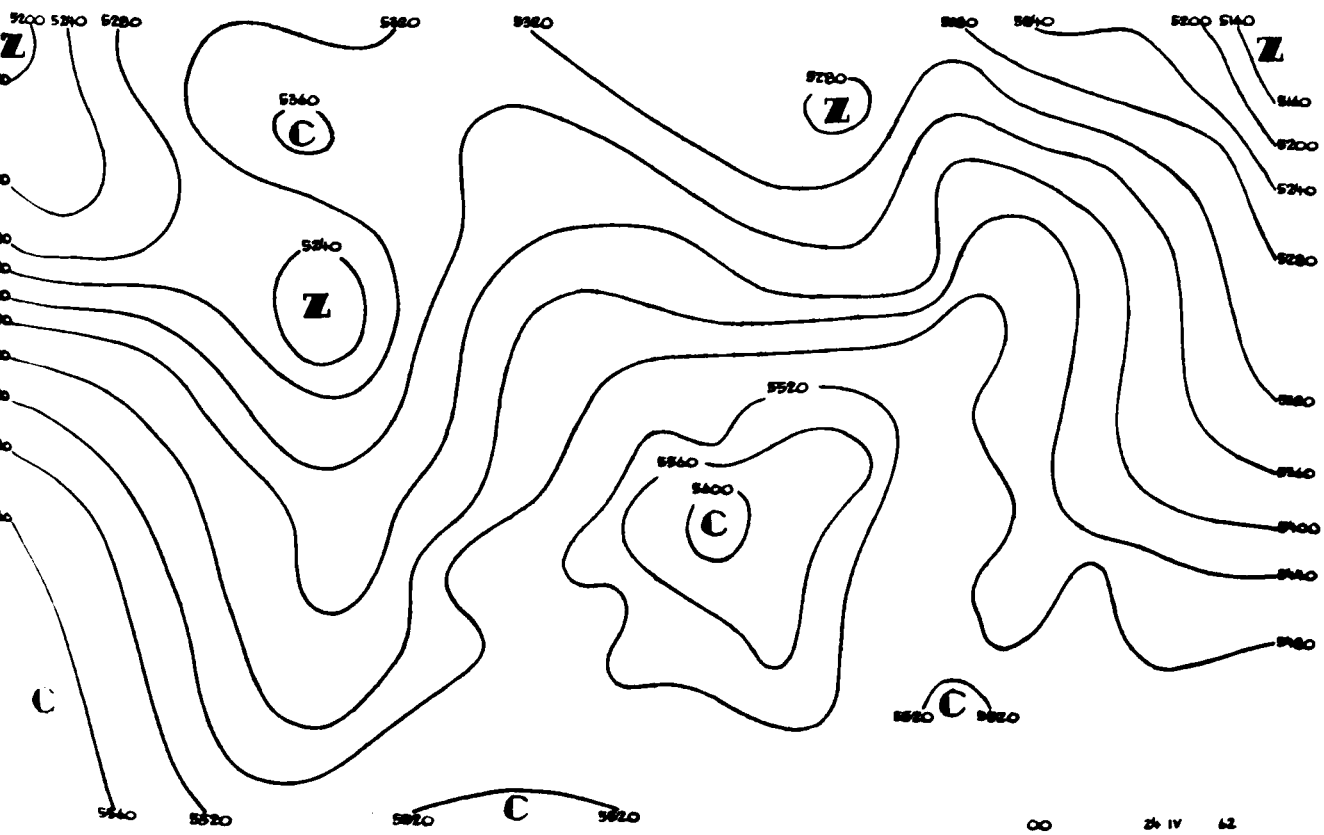
5200
5240
5280
5320
5360
5400
5440
5480
5520
5560
5160
Z
C
00
24 IV 62

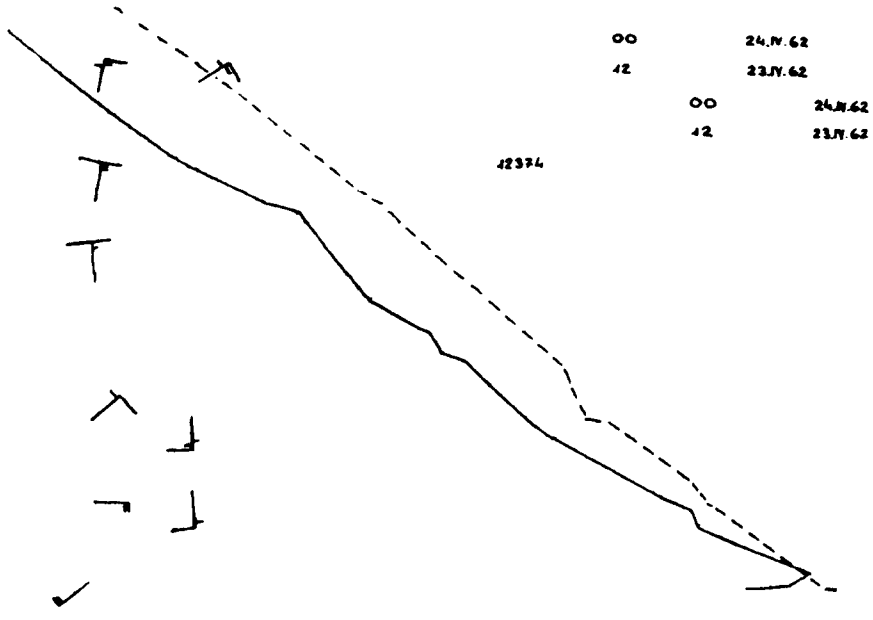
00 24.IV.62
12 23.IV.62
00 24.IV.62
12 23.IV.62
12374

00 24.IV 62

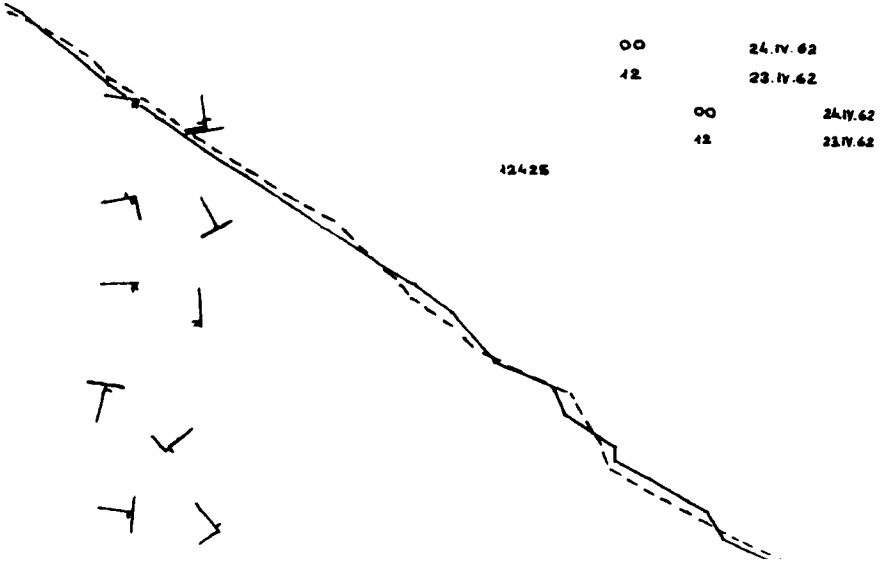
00 24.IV.62
12 23.IV.62
00 24.IV.62
12 23.IV.62
12425

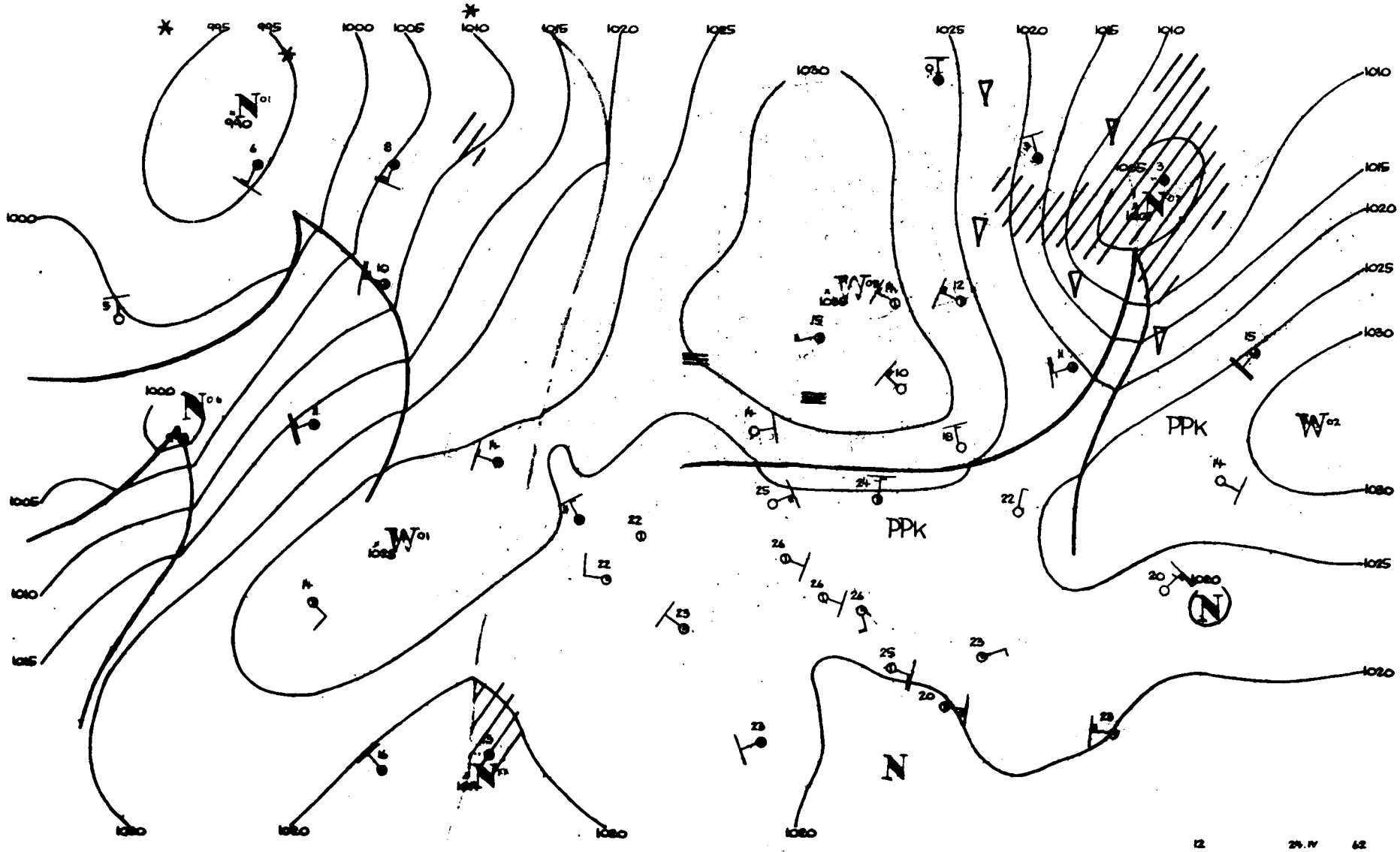
995
1000
1005
1010
1015
1020
1025
1030
PPK
PPK
N
12
24.IV
62

Dane synoptyczne z Polski w dniu 24.IV.1962r.

SYNOP z godz.00 GMT.

150	80403	25101	26906	863XX	05113
185	93203	04472	24109	9X0XX	09219
205	00403	58101	23107	00900	06702
250	10206	97031	24609	15500	07215
295	20000	97030	22512	25500	10001
330	00405	60020	22313	00900	09109
375	00000	65010	21914	00900	11203
425	00000	70020	20312	00900	08104
465	11401	60030	21116	15500	09206
560	00000	65020	21512	00900	08004
695	02902	70020	20711	00900	06107
105	90403	08454	25006	9X0XX	06203
235	00402	97020	25008	00900	06208
270	03602	97020	23013	00900	12210
310	00201	57100	21609	00900	07203
495	00901	97020	22114	00900	05400
510	01810	99020	45012	00900	01205
570	00000	70020	21810	00900	06400
575	00000	65020	21412	00900	07105
650	31802	80020	06509	35400	50201

SYNOP z godz.12 GMT.

150	00207	65021	29809	00900	06209
185	00404	97020	27619	00900	07201
205	00904	70020	24424	00900	09702
250	10206	97020	26421	10930	10400
295	00402	97021	26022	00900	10204
330	10904	60050	24924	10930	12101
375	30204	57050	24724	30940	14201
425	20705	65050	23527	21700	08206
465	10405	60020	23225	11700	07001
560	10504	84020	21826	11700	07705
695	10404	70030	21824	12601	10701
105	00402	98020	26422	00900	06703
235	00403	97020	26720	00900	05201
270	00704	97021	25922	00900	13400
310	00902	60020	23026	00900	11804
495	10904	98030	23726	12700	06204
510	31406	99030	48014	32400	02206
570	10704	70030	22626	11700	05101
575	00402	65020	22525	00900	08704
650	40701	81020	08511	32530	01104

TEMP Legionowo, godz.00 GMT.

12374	23179	19132	02202	85563	10027	00902	70XXX	54625	00403	50569	73903	03506	40730	82024
00107	30924	01XX0	00104	55555	00010	17112	11990	21151	22972	22118	33870	12012	44814	08012
55747	XXXXX	66720	53583	77600	61817	88584	64832	99562	65845	11517	71895	22416	79996	33355
92101	40250	09XX0	66666	010XX	02202	515XX	03506	343XX	00305	250XX	03403	01010	00900	

TEMP Wrocław, godz-00 GMT.

12425	23167	17074	00704	85552	12018	01206	70142	00648	00206	50575	67846	00702	40738	80958
00604	30935	97104	01202	20190	16XX0	00705	15364	14XX5	00606	10615	11XX4	00904	11122	17307
17XX2	55555	00006	55555	00006	15081	11993	20062	22955	20051	33883	14012	44837	12013	55745
02618	66726	02647	77663	52672	88630	53687	99588	59734	11527	64802	22434	14927	53250	06172
44240	08191	60666	20717	17018	13712	1194X	10011	66666	00006	00804	875XX	01207	706XX	00102
444XX	00805	245XX	01805	185XX	00105	077XX	01703	01010	00900					

Przebieg pogody w Polsce w dniu 24.IV.1962r.

Było bezchmurnie i zachmurzenie niewielkie, tylko na północy przejściowo duże z lokalnymi mgłami. Temperatura minimalna wahała się od 2°C na Helu, 3°C w Kołobrzegu do 14°C w Łodzi, a maksymalna od 7°C w Hatce do 28°C miejscami na południowym-zachodzie. Wiatry były słabe chwilami umiarkowane z kierunków północnych i zachodnich.

Druk PPWK — Warszawa, Solec 18. Zam. 1395/2472/B/61 — 26 VI.61 — T-48144 — 28000 — 61x95 mapowy 100 g

PANSTWOWY INSTYTUT
HYDROLOGICZNO-METEOROLOGICZNY
WARSZAWA

BIULETYN SYNOPTYCZNY

Legenda

Izolinie:

- na mapach synop. dolnych izobary co 5 mb.
- „ „ topografii barycznej izohipsy co 4 dkm.
- „ „ „ „ izotermy co 4° C
- „ „ tendencji ciśnienia izalobary co 1 mb/3 godz.

Układy ciśnienia:

W - wyż
N - niż

Masy powietrza:

PP	powietrze polarne	m	morskie
PA	„ arktyczne	k	kontynentalne
PZ	„ zwrotnikowe	c	ciepłe
		s	stare

Fronty:

linia czerwona	front ciepły
„ niebieska	„ chłodny
„ fioletowa	„ zokludowany
„ naprzemian czerwona i niebieska	„ stacjonarny

Meteory:

- mżawka
- deszcz
- śnieg
- grad
- opady przelotne
- obszar jednostajnych opadów deszczu
- „ „ „ śniegu
- mgła
- burza
- błyskawica
- zamieć śnieżna

Wielkość zachmurzenia (N):

- niebo bezchmurne
- 1/10 pokrycia nieba
- 2/10–3/10 „ „
- 4/10 „ „
- 5/10 „ „
- 6/10 „ „
- 7/10–8/10 „ „
- 9/10 „ „
- 10/10 „ „
- niebo niewidoczne

Chmury (C).

Cirrus	0
Cirrocumulus	1
Cirrostratus	2
Altocumulus	3
Altostratus	4
Nimbostratus	5
Stratocumulus	6
Stratus	7
Cumulus	8
Cumulonimbus	9

Wiatr.

- 1/2 m/sek
- 1 m/sek
- 2½ m/sek
- 5 m/sek

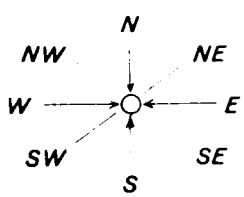

Rozmieszczenie danych:

Temp. powietrza	T	C	chmury (0–5)
pogoda bieżąca	W	N	wielkość zachmurzenia ogólnego
kierunek i prędkość wiatru		C	chmury (6–9)

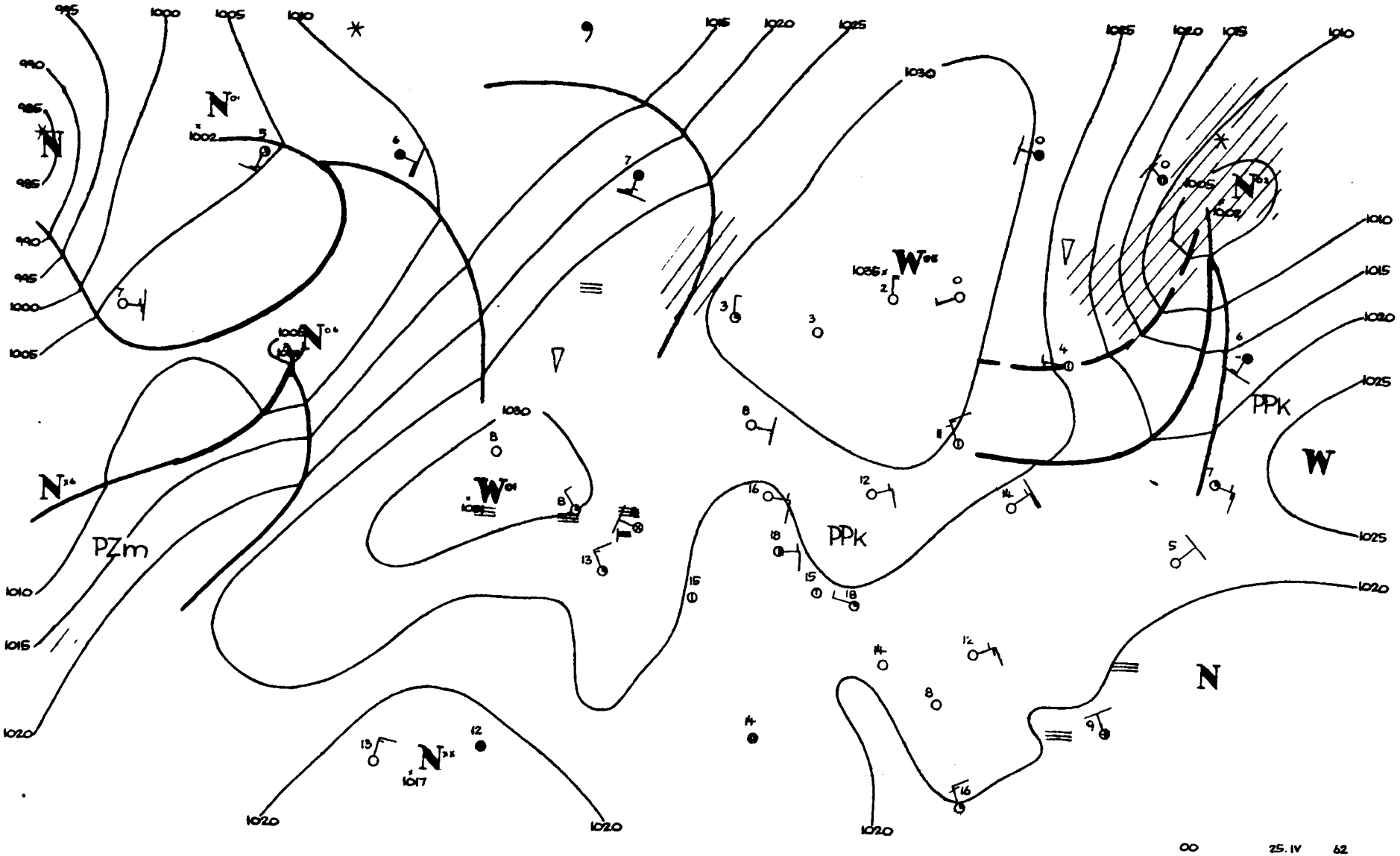
PZm
PPk
PPk
W
N
00
25.IV
62

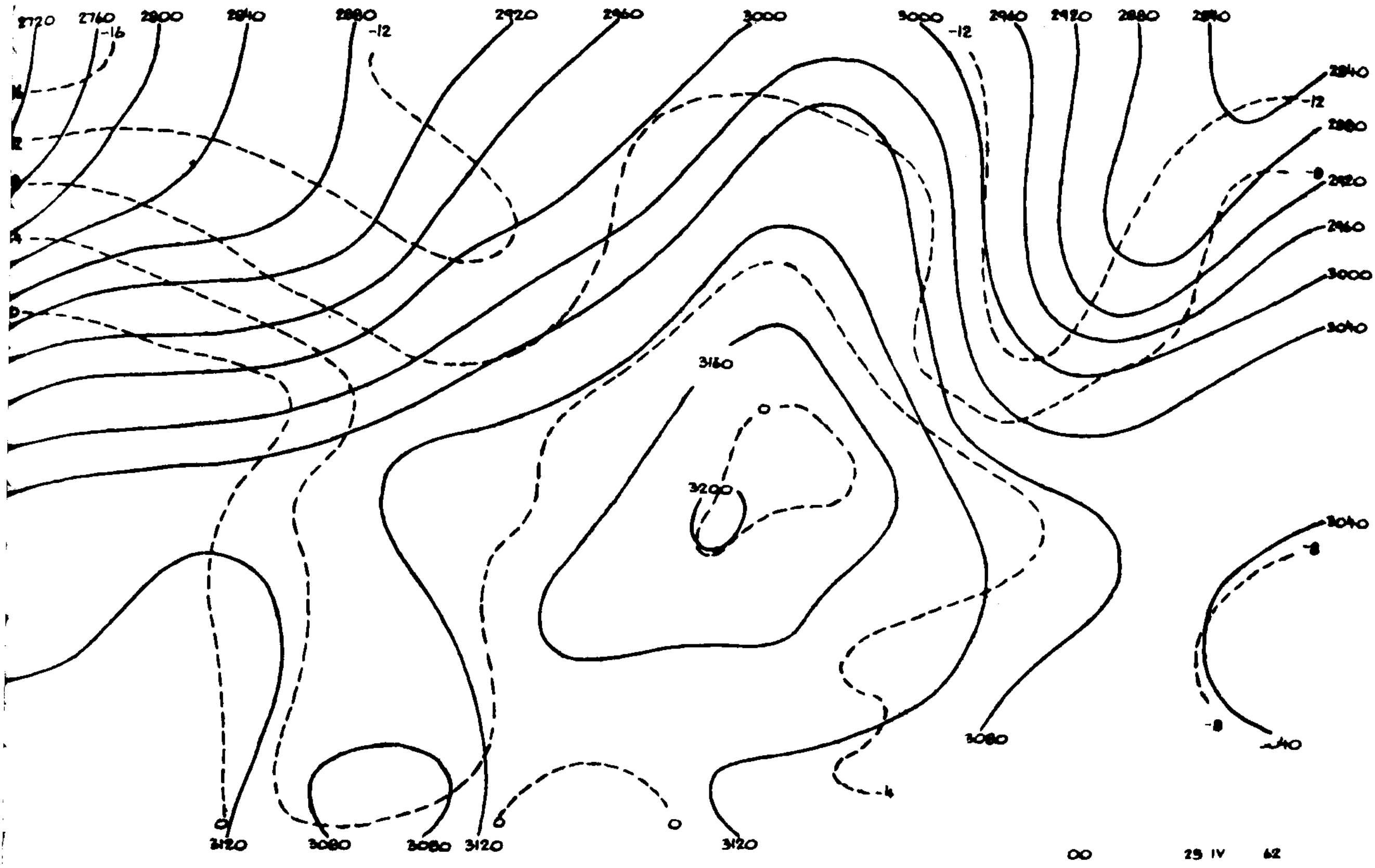
2720 2760 2800 2840 2880 2920 2960 3000 3000 2960 2920 2880 2840
-16
-12
-12
2840
-12
2880
-8
2920
2960
3000
3040
3160
0
3200
3040
-8
-8
3080
-4
0
3120
3080
3080
3120
0
3120
00
25 IV 62

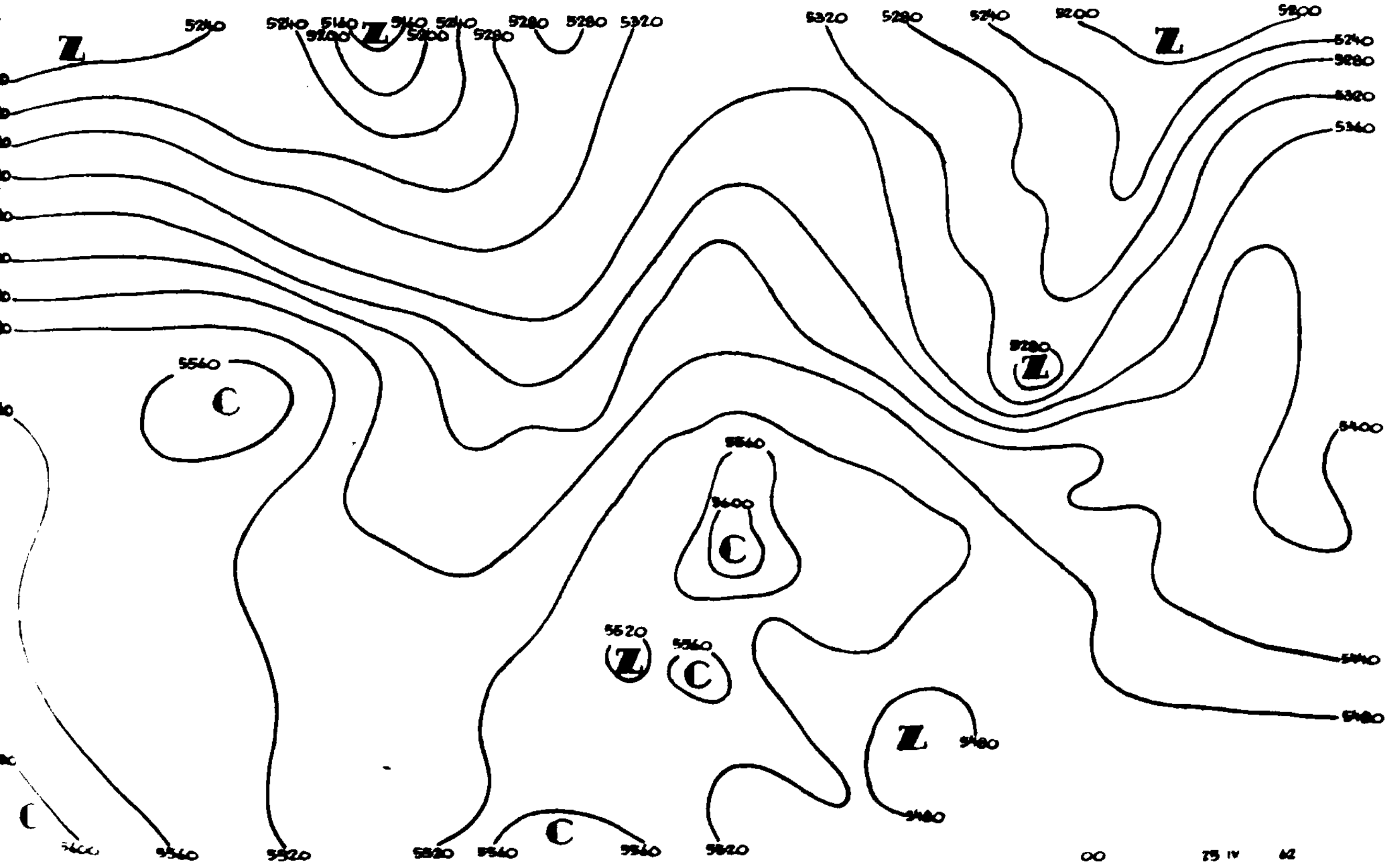
5240 5240 5160 5160 5240 5280 5280 5320 5320 5280 5240 5200 5200
5200
5200
5280
Z
Z
Z
5240
5280
5320
5360
5280
Z
5560
C
5400
5560
5600
C
5520
Z
5560
C
5440
5480
Z
5480
5480
C
5560
5520
5520
5540
C
5560
5520
00
25 IV 62

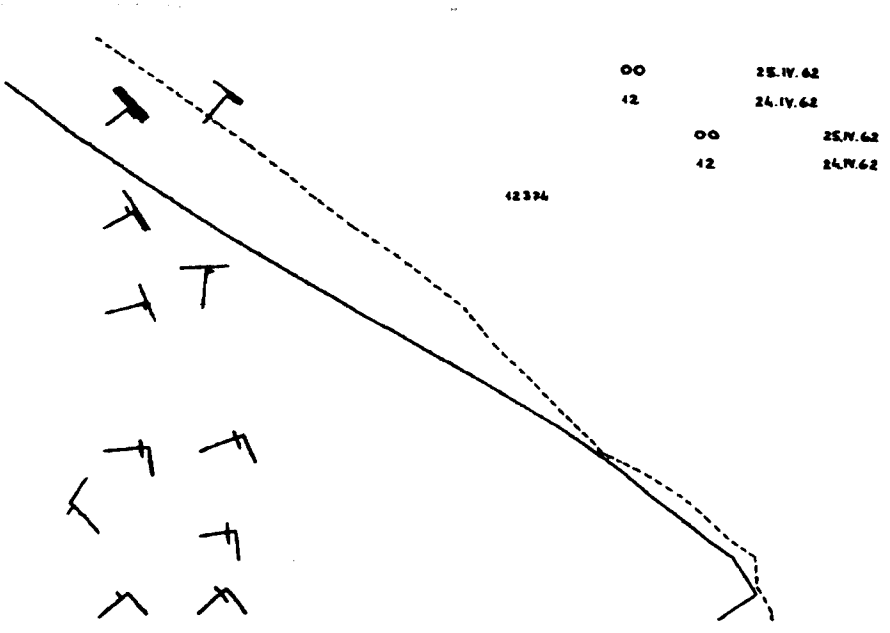
00 25.IV.62
12 24.IV.62
00 25.IV.62
12 24.IV.62
12394


00 25.IV 62

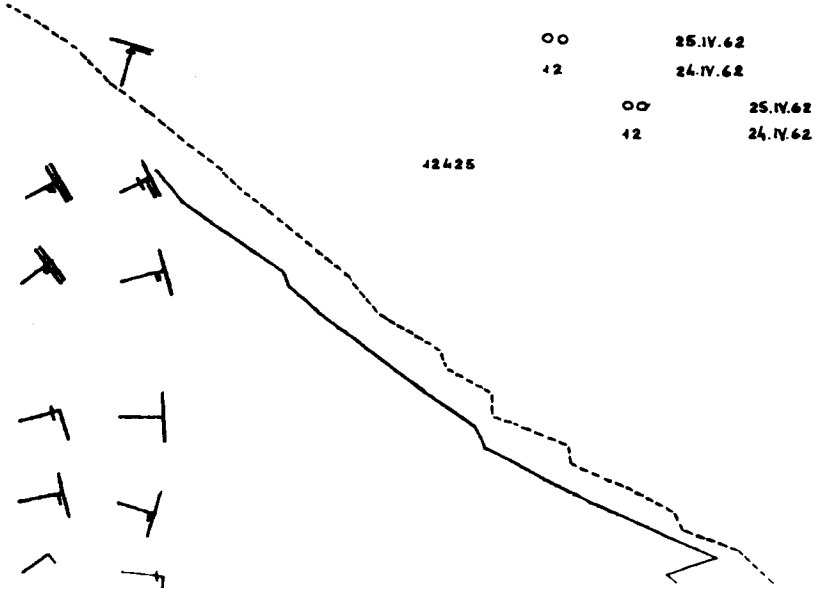
00 25.IV.62
12 24.IV.62
00 25.IV.62
12 24.IV.62
12425



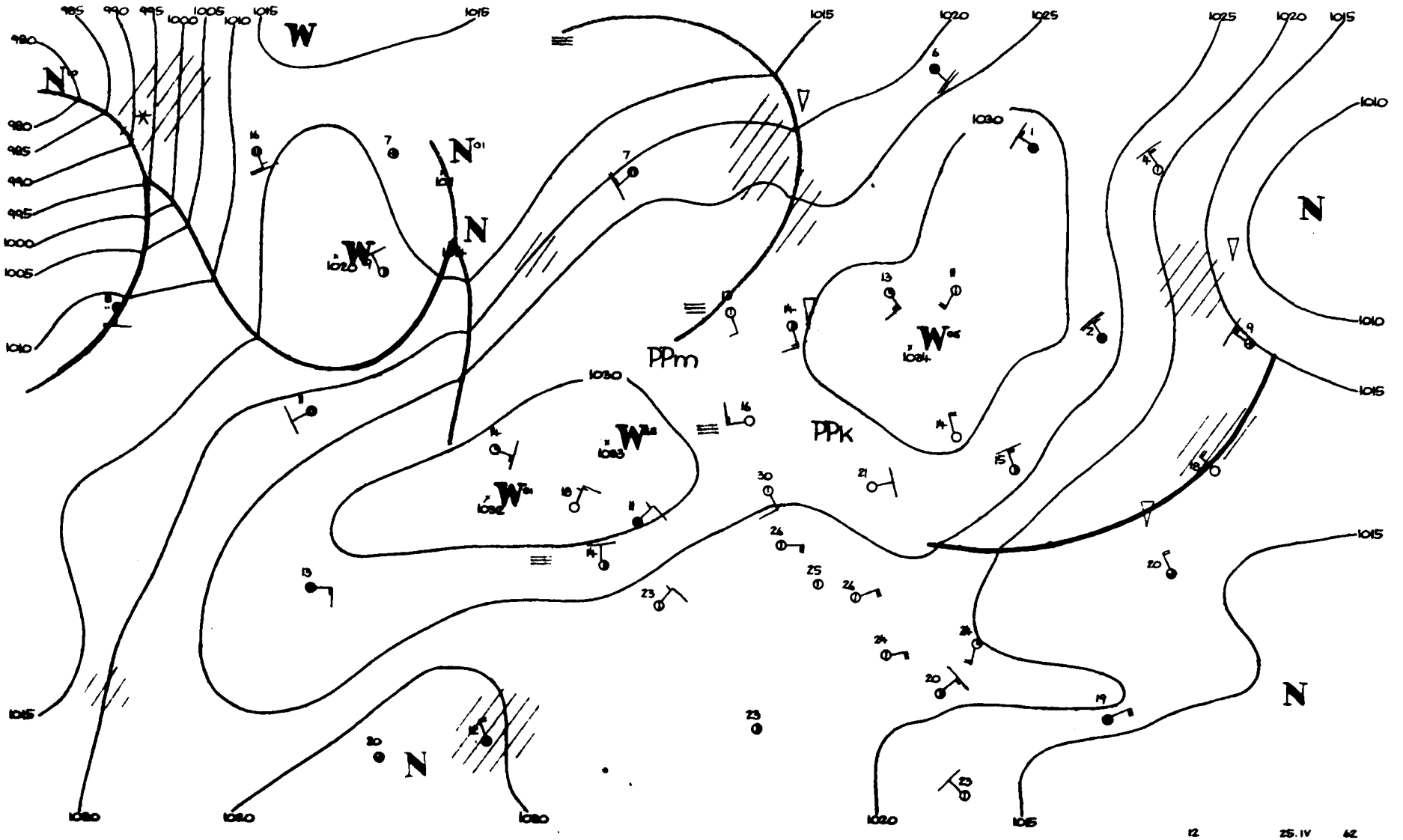
PPm
PPK
12
25.IV
62

Dane synoptyczne z Polski w dniu 25.IV.1962r.

SYNOP z godz.00 GMT.

150	00000	60020	30008	00900	06002
185	00402	96100	30407	00900	05207
205	00701	65020	26213	00900	10209
250	10403	97030	28111	10930	08103
295	00903	97022	29709	00900	07209
330	00905	57100	27113	00900	11204
375	00603	60020	27412	00900	09107
425	00701	60050	25016	00900	15104
465	00905	60020	25816	00900	11106
560	01002	60010	25313	00900	08206
695	00000	60020	24912	00900	10204
105	00201	97020	27808	00900	07202
235	00401	97020	28710	00900	08201
270	00403	97020	28811	00900	08206
310	00000	56100	25514	00900	13107
495	00202	97020	27013	00900	11207
510	01407	98020	47310	00900	02710
570	00000	60020	25914	00900	12103
575	00901	65020	25013	00900	08205
650	02701	75020	08807	00900	50201

SYNOP z godz.12 GMT.

150	10905	65020	28619	00902	09710
185	00904	98020	29519	00900	05709
205	00902	65010	25525	00900	14810
250	31103	98031	27823	30980	10808
295	00403	97020	29420	00900	02811
330	21403	58051	27025	20930	13806
375	00905	70020	27421	00900	09708
425	30703	60030	25127	32700	10705
465	10902	60030	25624	11700	11806
560	51105	70031	24824	52600	08603
695	10403	65020	25323	12600	13705
105	03603	98020	26222	00900	13712
235	21404	97010	27322	12530	10810
270	00903	98020	28521	00900	09805
310	43601	60030	25125	32660	13610
495	00404	98020	27721	00900	06805
510	41608	98020	49214	42300	03201
570	20703	70030	25824	22700	08703
575	10403	65030	25124	12600	10707
650	51004	80031	10211	52600	00102

TEMP Legionowo, godz.00 GMT.

12374	23219	14081	00605	85594	12052	03403	70185	00656	00704	50576	74893	00606	40734	87027
00508	30926	03XX9	00516	20174	22XX0	00520	55555	00015	13081	11960	17101	22884	14025	33760
05586	44650	53708	55500	74893	66412	86001	40250	13XX1	66666	28806	20721	20022	66666	015XX
00403	966XX	0101o	850XX	03203	685XX	00909	01010	00900						

TEMP Wrocław, godz.00 GMT.

12425	23202	16149	00502	85588	10011	00806	70156	53633	00704	50571	72833	00411	40732	83941
00512	55555	00010	17141	11995	22946	21111	33806	04528	44737	52573	55700	53633	66533	69815
77486	73850	88370	86974	66666	010XX	00401	879XX	01111	748XX	00504	370XX	00513	01010	00900

Przebieg pogody w Polsce w dniu 25.IV.1962r.

Było bezchmurnie lub zachmurzenie niewielkie, tylko na Pomorzu zachodnim przejściowo umiarkowane. Temperatura minimalna wahała się od 3°C w Lęborku do 14°C w Zielonej Górze, a maksymalna od 17°C na Helu do 28°C na zachodzie i południowym-zachodzie, Notowano słabe wiatry z kierunków wschodnich.

PAŃSTWOWY INSTYTUT
HYDROLOGICZNO-METEOROLOGICZNY
WARSZAWA

16 KWIE 1962

BIULETYN SYNOPTYCZNY

Legenda

Izolinie:

- na mapach synop. dolnych izobary co 5 mb.
- „ „ topografii barycznej izohipsy co 4 dkm.
- „ „ „ „ izotermy co 4° C
- „ „ tendencji ciśnienia izalobary co 1 mb/3 godz.

Układy ciśnienia:

W [illegible]
N [illegible]

Masy powietrza:

PP	powietrze polarne	m	morskie
PA	„ arktyczne	k	kontynentalne
PZ	„ zwrotnikowe	c	ciepłe
		s	stare

Fronty:

- linia czerwona front [illegible]
- „ niebieska „ [illegible]
- „ fioletowa [illegible]
- „ naprzemian czerwona i niebieska [illegible]

Meteory:

- mżawka
- deszcz
- śnieg
- grad
- opady przelotne

- obszar [illegible]
- „ „ [illegible]
- mgła
- burza
- błyskawica
- zamieć śnieżna

Wielkość zachmurzenia (N):

- niebo bezchmurne
- 1/10 pokrycia nieba
- 2/10 – 3/10 „ „
- 4/10 „ „
- 5/10 „ „
- 6/10 „ „
- 7/10 – 8/10 „ „
- 9/10 „ „
- 10/10 „ „
- niebo niewidoczne

Chmury (C)

- [illegible] 0
- [illegible] 1
- [illegible] 2
- [illegible] 3
- [illegible] 4
- [illegible] 5
- [illegible] 6
- [illegible] 7
- [illegible] 8
- [illegible] 9

Wiatr.

- 1/2 m/sek
- 1 m/sek
- 2½ m/sek
- 5 m/sek

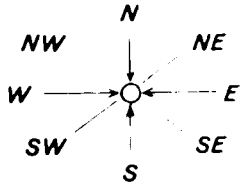

Rozmieszczenie danych.

- Temp. powietrza → T
- prędkość wiatru → W
- kierunek i prędkość wiatru
- C • [illegible]
- N • [illegible]
- C • [illegible]

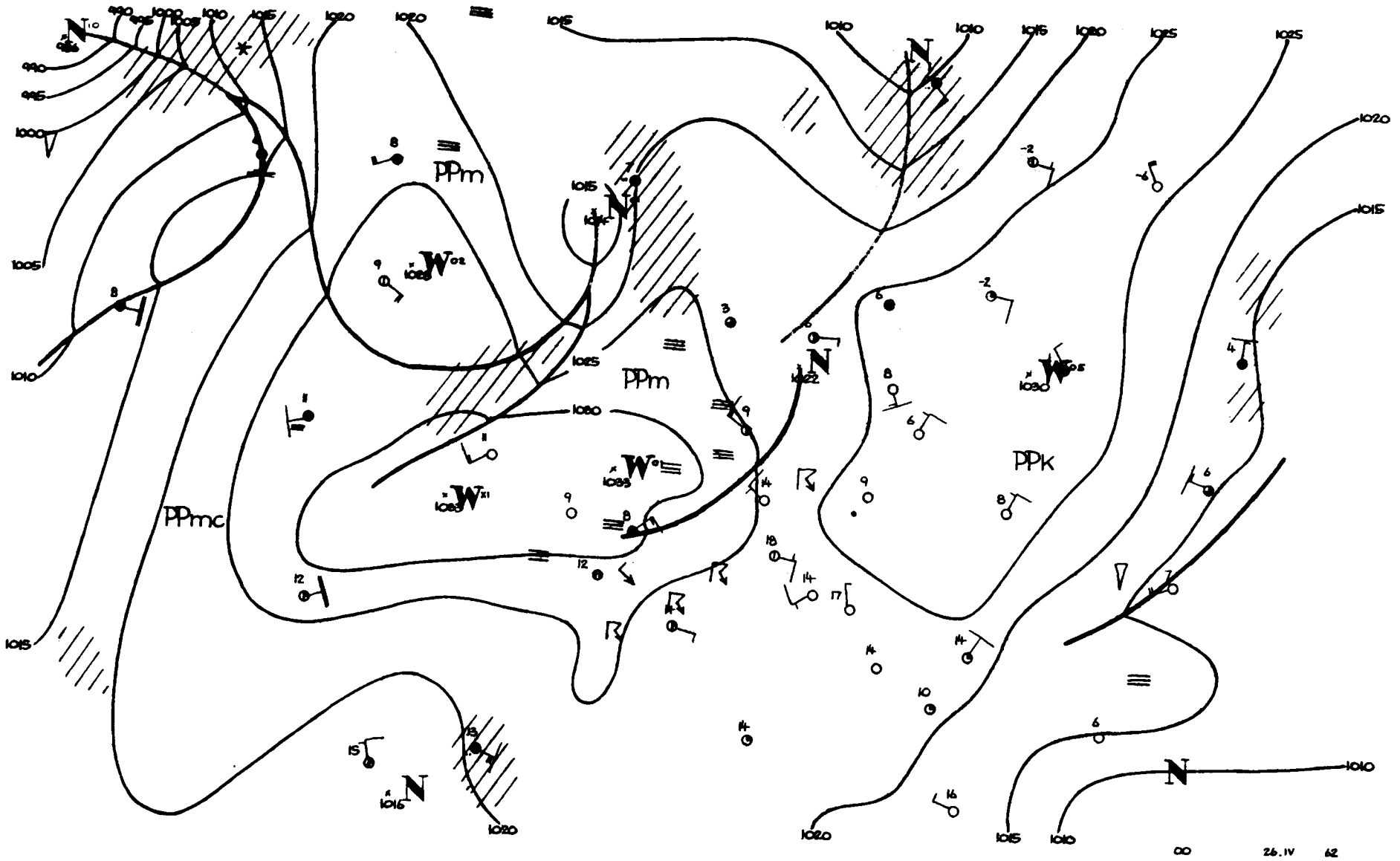
PPm
PPm
PPmc
PPk
00
26.IV 62

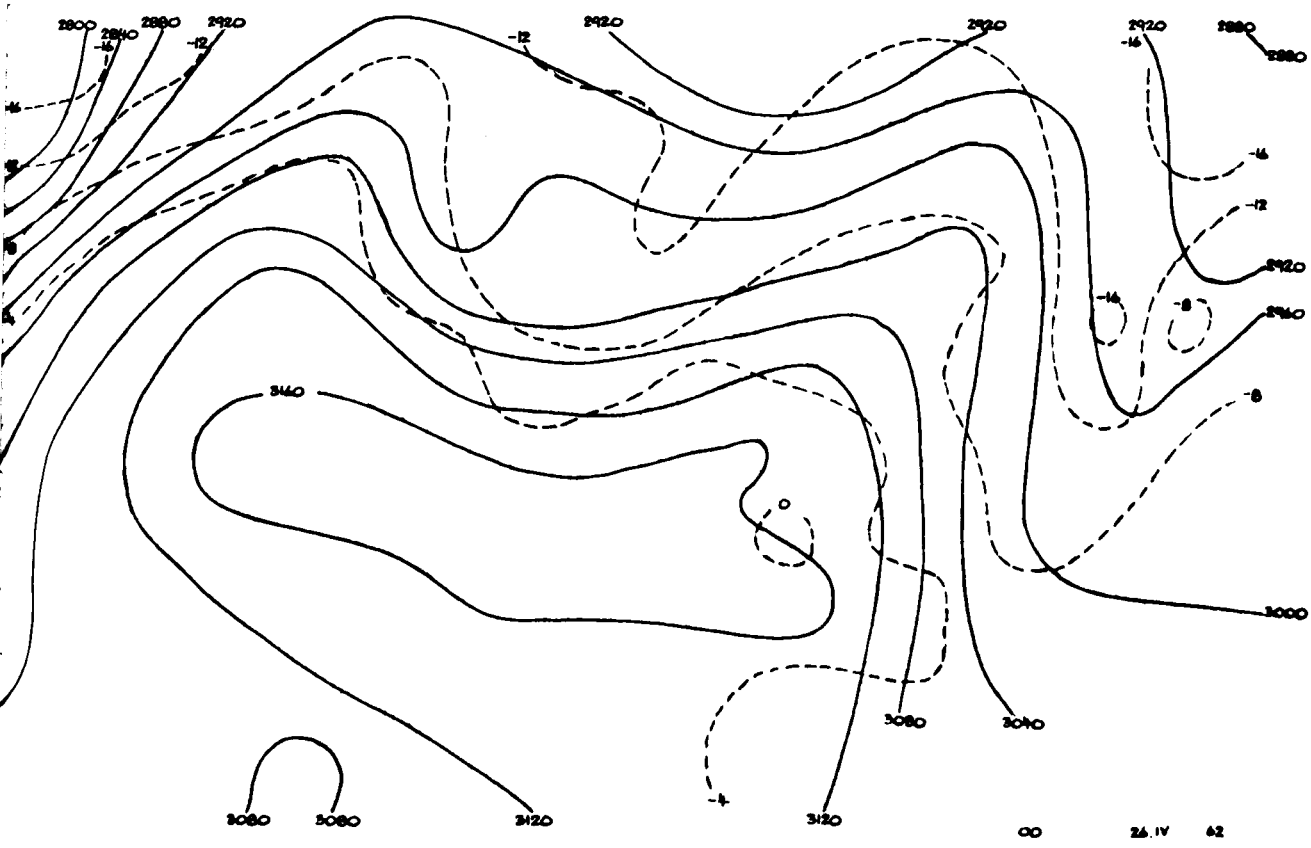
2800
2840
2880
2920
-16
-12
-8
-4
0
3040
3080
3120
3000
00
26.IV
62

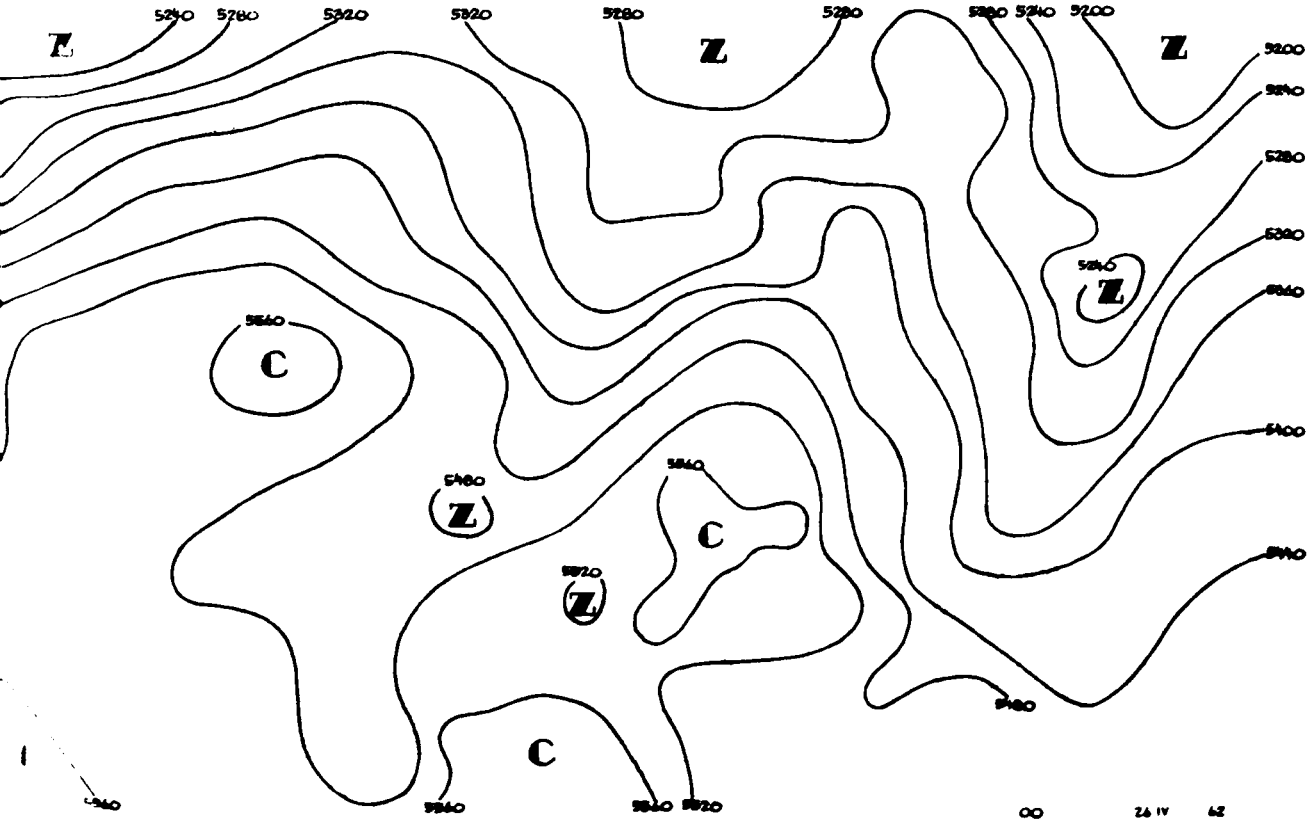
5240
5280
5320
5360
5400
5440
Z
C
00
26.IV
62

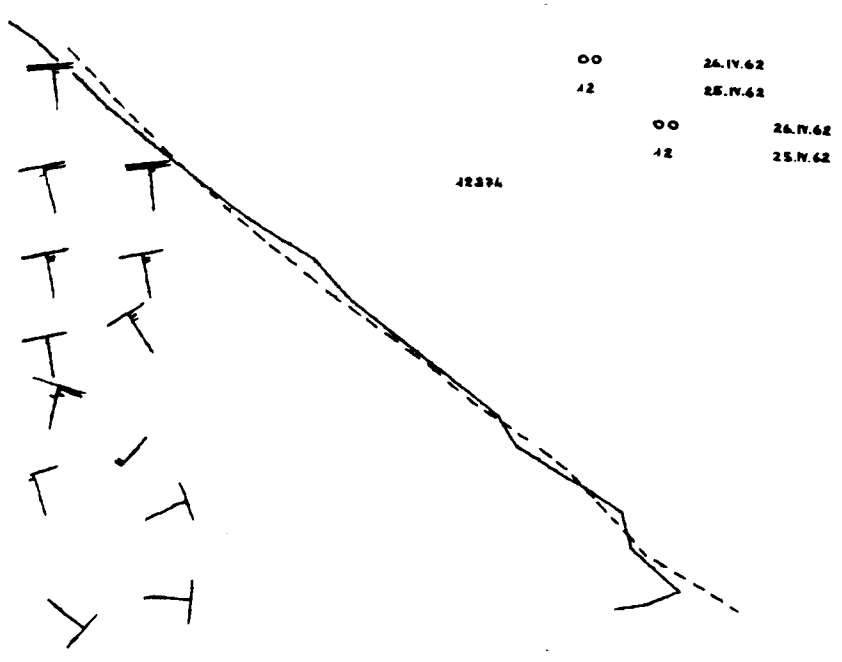
00 24.IV.62
12 25.IV.62
00 24.IV.62
12 25.IV.62
12374

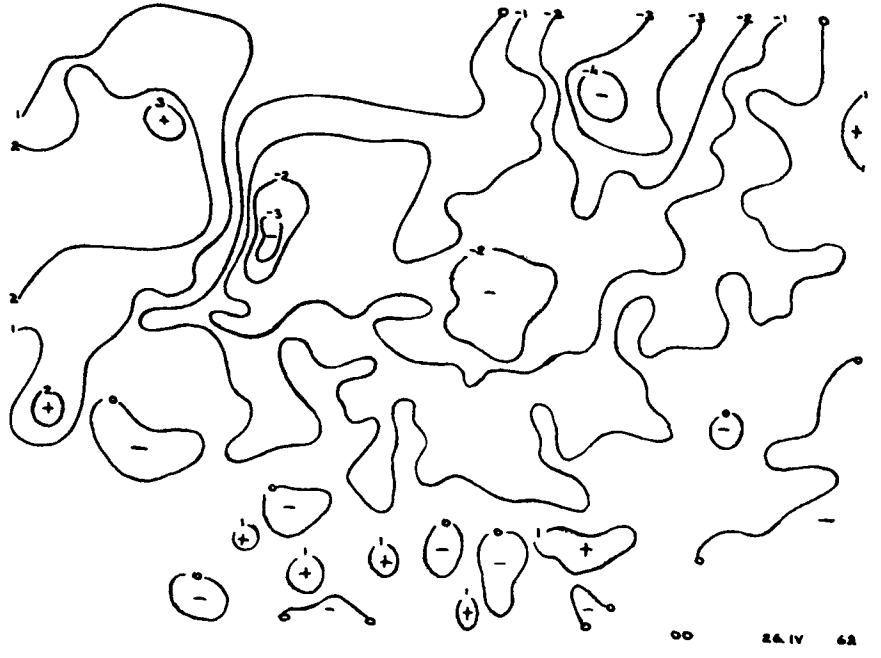
00 24.IV 62

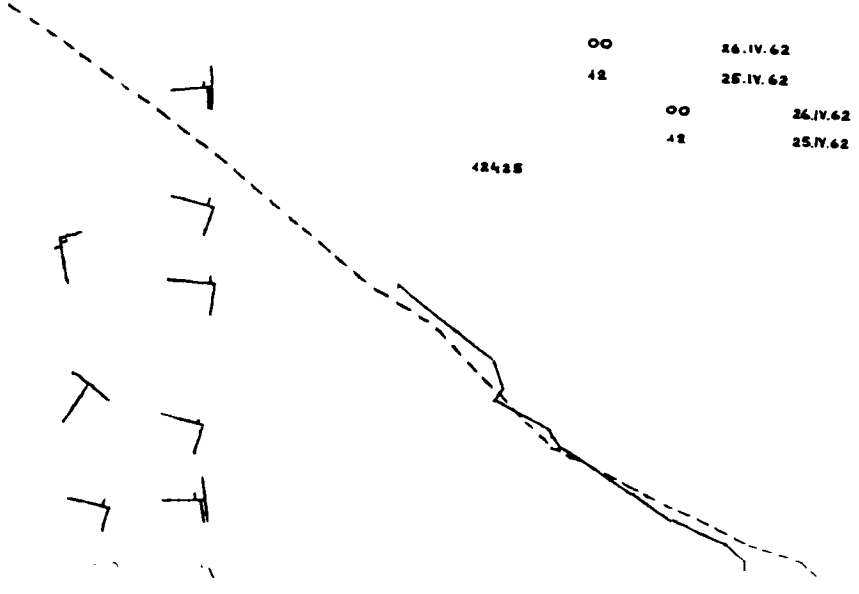
00 24.IV.62
12 25.IV.62
00 24.IV.62
12 25.IV.62
12438



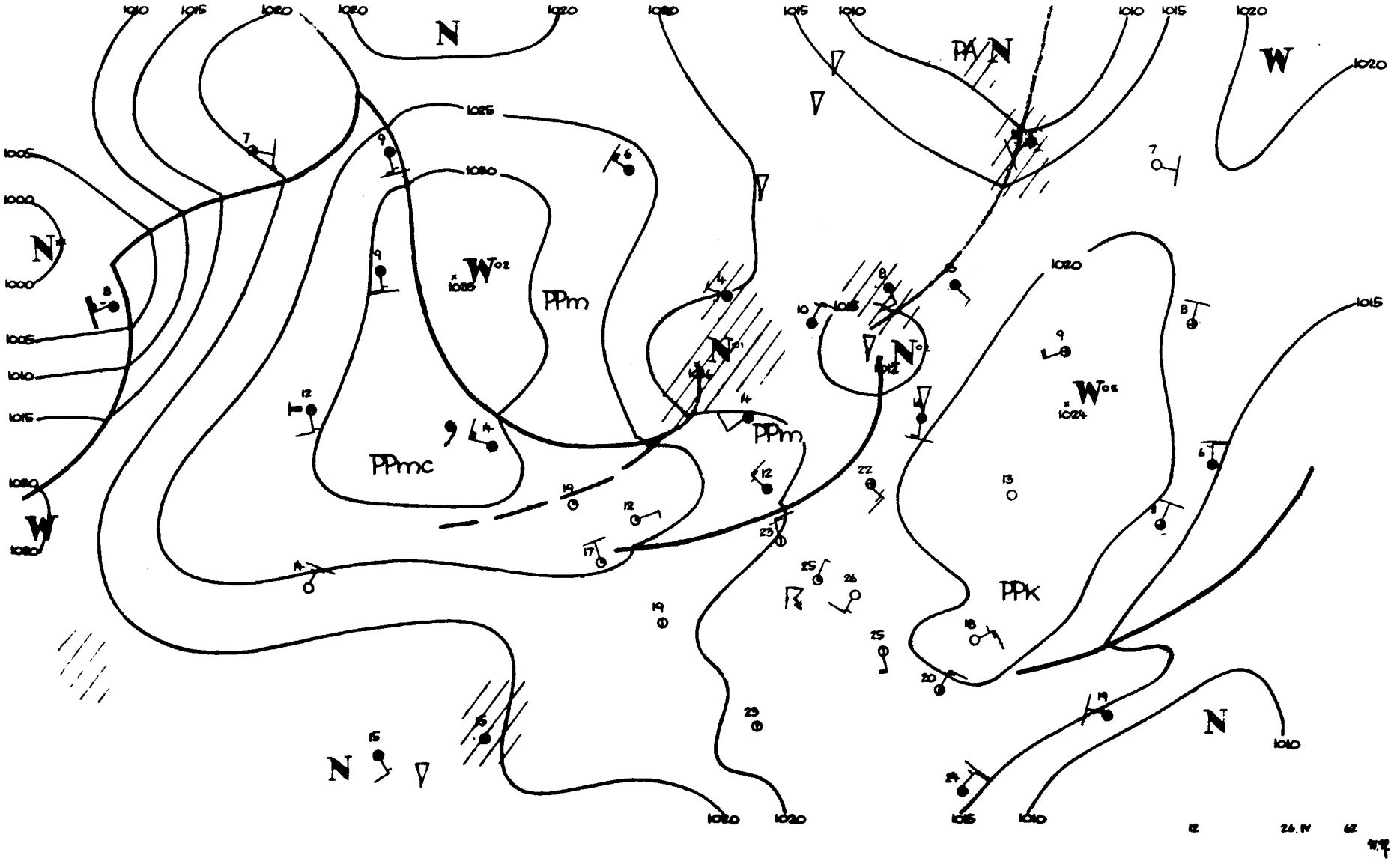

N
PA N
W
PPm
PPmc
PPm
PPk
W
N
N
N
W
1025
1020
1015
1010
1005
1000

Dane synoptyczne z Polski w dniu 26.IV.1962r.

SYNOP z godz.00 GMT.

150	00000	60020	23416	00900	08713
185	01402	98020	25711	00900	05707
205	00000	56100	24211	00900	09805
250	00000	97020	25411	00900	08705
295	brak	obserwacji			
330	01402	56100	24614	00900	11704
375	00000	70020	26309	00900	06703
425	00701	60020	24311	00900	10705
465	01104	60020	24712	00900	07707
560	00901	60020	25111	00900	08707
695	00000	70020	26310	00900	04704
105	02701	97020	23811	00900	08201
235	01601	97020	24413	00900	09711
270	00901	97020	25912	00900	08809
310	00000	60010	24115	00900	12101
495	00901	98020	27608	00900	04803
510	21408	98020	47710	10841	02805
570	01402	62o2o	26110	00900	04804
575	01102	98020	25310	00900	05803
650	20403	80030	08406	10941	01807

SYNOP z godz.12 GMT.

150	03207	65011	18312	00900	08714
185	51405	98039	17218	59500	10728
205	23202	56101	20616	26400	09717
250	63208	97031	17323	626XX	12623
295	52502	98021	19620	58600	05726
330	23207	58058	18722	20980	11718
375	51704	70031	18722	12702	08730
425	32203	65030	17826	32600	06725
465	12701	65030	17724	10930	09726
560	70000	50051	18722	786XX	11720
695	00902	70020	19920	00900	04724
105	52705	97021	20413	00906	07714
235	23205	97019	18219	20980	11715
270	82504	98021	16824	20987	09732
310	13203	57050	20220	11600	12722
495	21602	98030	20322	00902	01724
510	62704	97958	43610	69400	06718
570	02203	84020	19022	00900	04621
575	03201	98020	19522	00900	00725
650	10204	80020	05108	12500	54709

TEMP Legionowo, godz. 00 GMT.

12374	23208	11073	01305	85566	08508	03403	70145	52633	00109	50574	69793	03507	40736	80893
03508	30935	94034	03511	20197	10XX5	03415	55555	00014	07039	11976	14079	22880	09034	33810
08601	44708	51638	55656	54654	66450	73836	77338	88975	88300	94034	06250	02XX0	66666	20010
66666	014XX	01102	845XX	03403	728XXX	00309	620XX	03505	200XX	03415	01010	00900		

TEMP Wrocław, godz. 00 GMT.

12425	23201	23201	15104	00802	85587	12021	01103	70145	50589	00305	50575	66834	03504	55555
00010	13089	11970	19101	22950	19101	33909	17064	44873	13029	55805	08513	66728	00575	77704
50584	88650	56643	99631	55674	11600	56703	22500	66834	66666	010XX	00701	963XX	01407	500XX
03504	01010	00900												

Przebieg pogody w Polsce w dniu 26.IV.1962r.

Początkowo w całym kraju było bezchmurnie. Lecz już na zachodzie we wczesnych godzinach rannych, zachmurzenie częściowo wzrastało, wystąpiły lokalne burze i opady. W godzinach popołudniowych strefa zachmurzenia, burz i opadów ogarnęła już część centralną, a wieczorem i w nocy również i dzielnice wschodnie. Później od zachodu następowały przejaśnienia i gdzie niegdzie opady przelotne. Temperatura minimalna wahała się od 2°C w Lesku do 13°C w Gdańsku i Zielonej Górze, a maksymalna od 10°C w Ustce do 27°C w Kole, Opolu i Raciborzu. Wiatry były [illegible] w czasie przechodzenia burz porywiste.

Druk PPWK — Warsz. Sojer 18. Zam. 1398/74/75/B 61 — 26 VI 61 — Y-48144 — 98000 — 61.86 mapowy 100 g

PAŃSTWOWY INSTYTUT
HYDROLOGICZNO-METEOROLOGICZNY
WARSZAWA

BIULETYN SYNOPTYCZNY

Legenda

Izolinie:

- na mapach synop. dolnych izobary co 5 mb.
- „ „ topografii barycznej izohipsy co 4 dkm.
- „ „ „ „ izotermy co 4° C
- „ „ tendencji ciśnienia izalobary co 1 mb/3 godz.

Układy ciśnienia:

W – wyż
N – niż

Masy powietrza:

PP	powietrze polarne	m	morskie
PA	„ arktyczne	k	kontynentalne
PZ	„ zwrotnikowe	c	ciepłe
		s	stare

Fronty:

linia czerwona	front ciepły
„ niebieska	„ chłodny
„ fioletowa	„ zokludowany
„ naprzemian czerwona i niebieska	„ stacjonarny

Meteory:

- mżawka
- deszcz
- śnieg
- grad
- opady przelotne
- obszar jednostajnych opadów deszczu
- „ „ „ śniegu
- mgła
- burza
- błyskawica
- zamieć śnieżna

Wielkość zachmurzenia (N):

- niebo bezchmurne
- 1/10 pokrycia nieba
- 2/10–3/10 „ „
- 4/10 „ „
- 5/10 „ „
- 6/10 „ „
- 7/10–8/10 „ „
- 9/10 „ „
- 10/10 „ „
- niebo niewidoczne

Chmury (C):

	Cirrus	0
	Cirrocumulus	1
	Cirrostratus	2
	Altocumulus	3
	Altostratus	4
	Nimbostratus	5
	Stratocumulus	6
	Stratus	7
	Cumulus	8
	Cumulonimbus	9

Wiatr.

- 1/2 m/sek
- 1 m/sek
- 2½ m/sek
- 5 m/sek

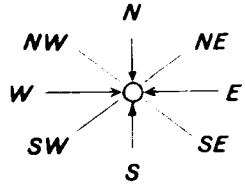

Rozmieszczenie danych:

Temp. powietrza → T
prędkość bieżąca → W
kierunek i prędkość wiatru
C ← chmury (0–5)
N ← wielkość zachmurzenia ogólnego
C. – chmury (6–9)

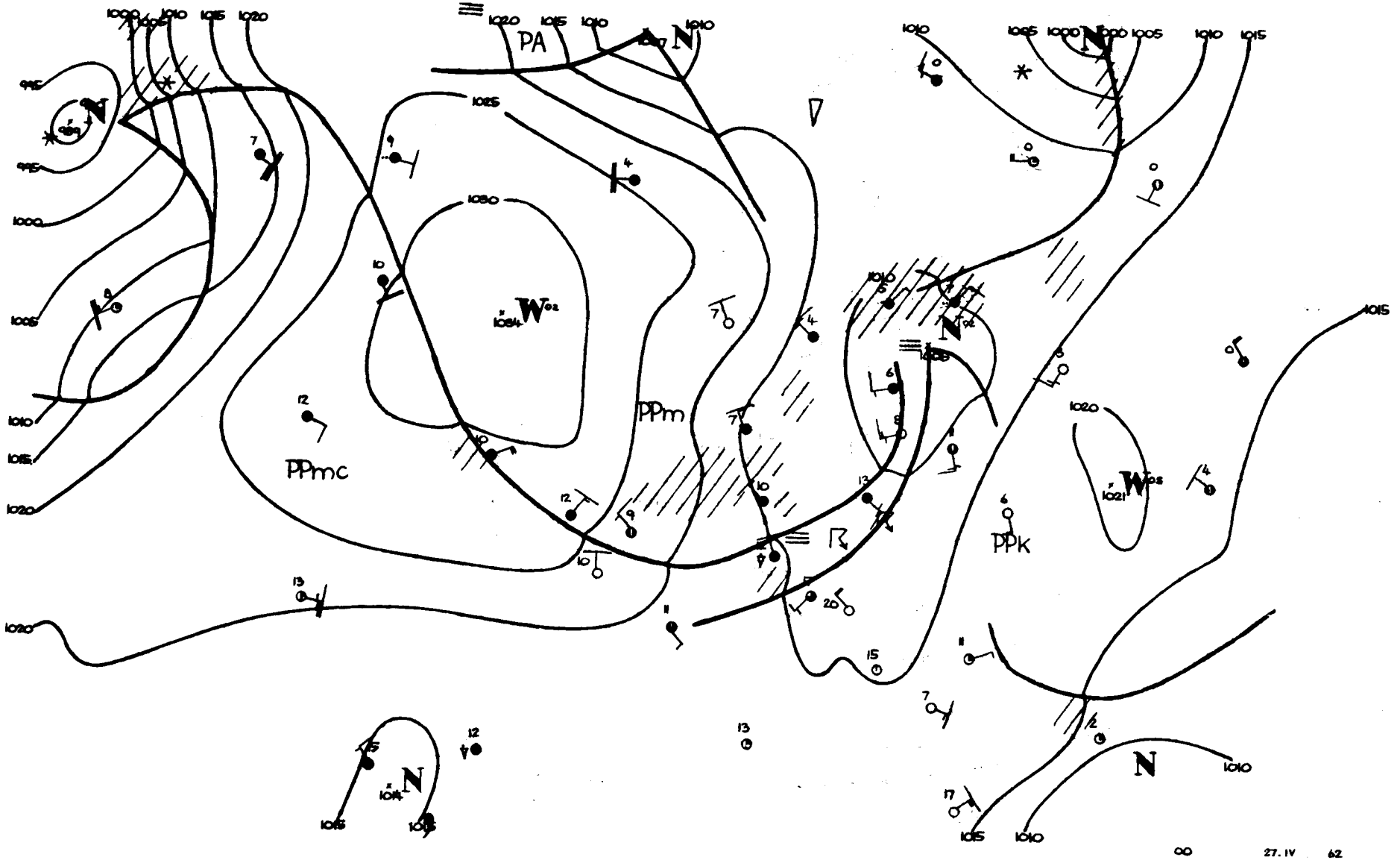
PA
PPm
PPmc
PPk
00
27. IV
62

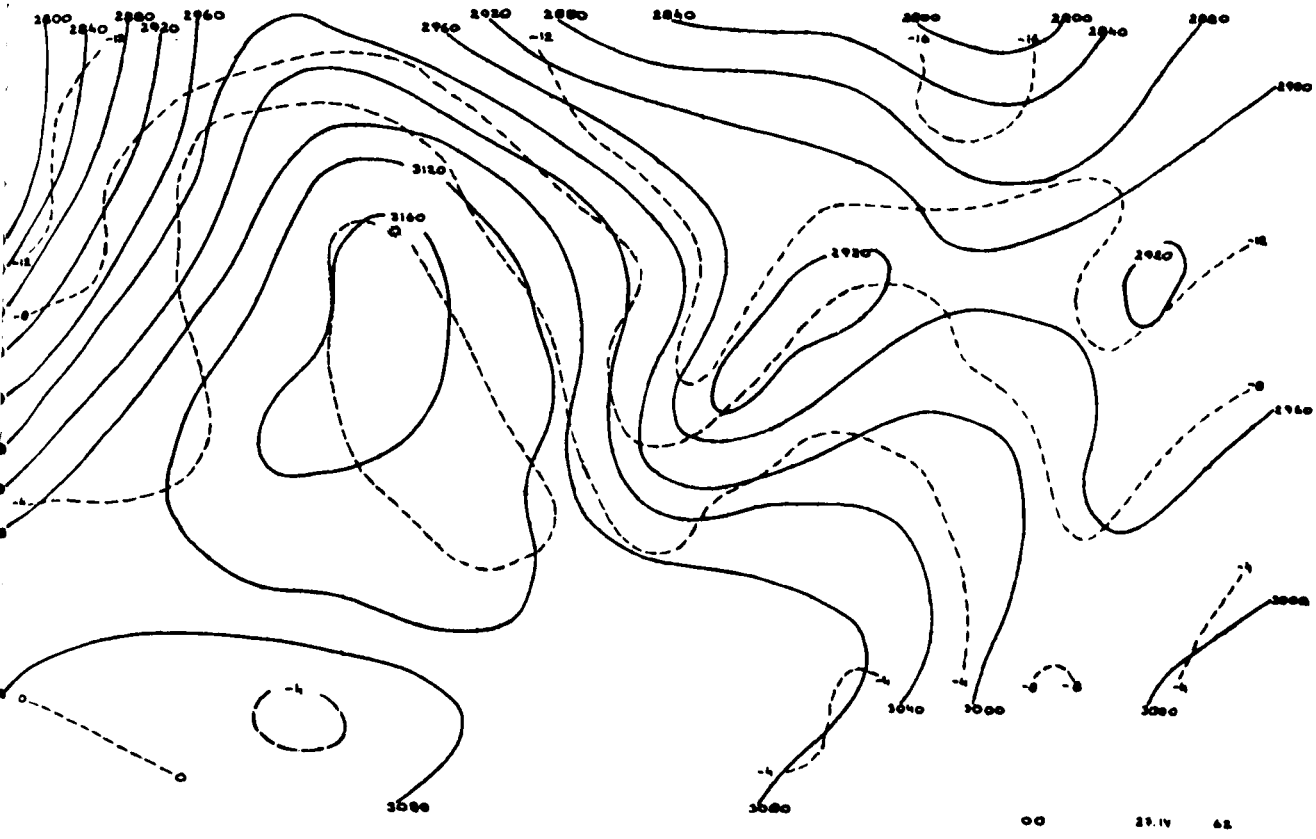
2800
2840
2880
2920
2960
3120
3160
3040
3000
3080
00
27.IV
62

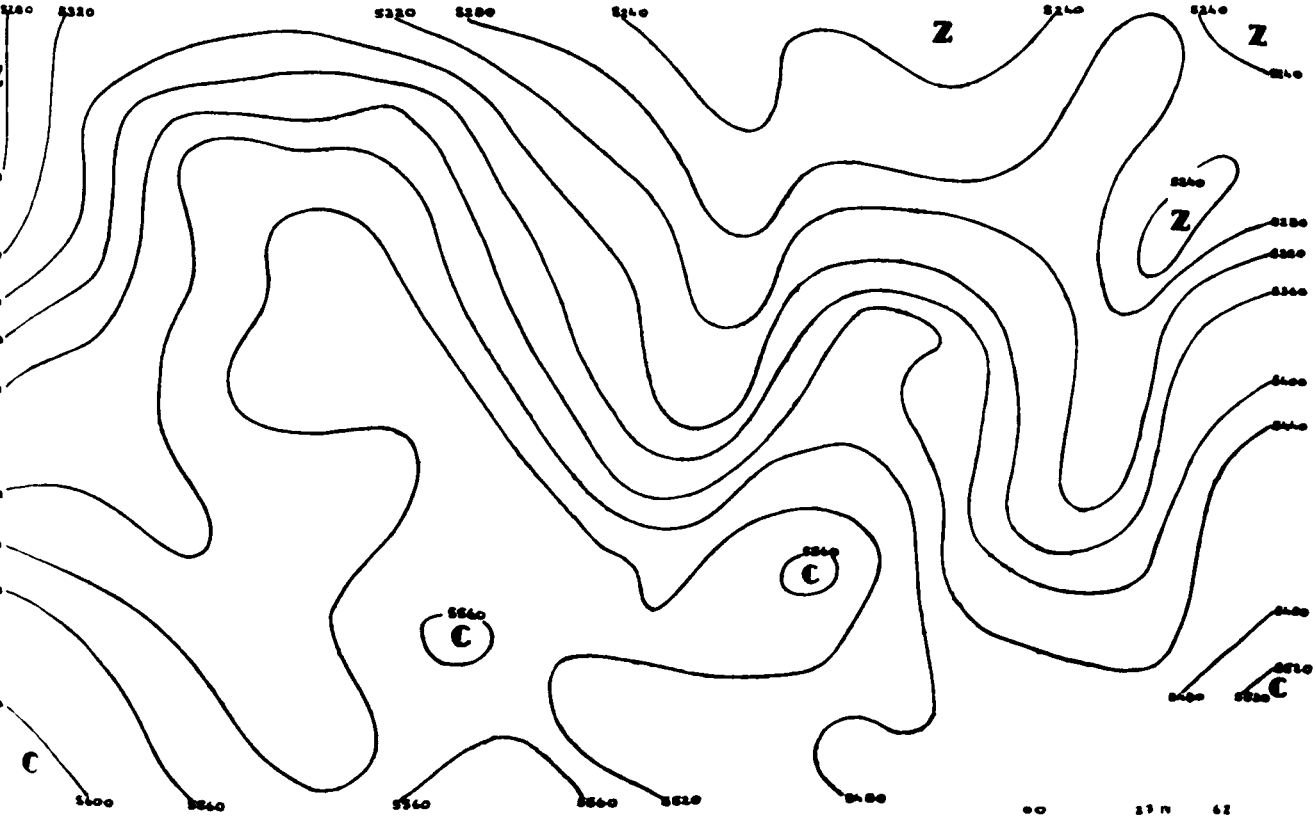
5320
5280
5240
Z
C
5560
5600
5520
5480
00
27.IV
62

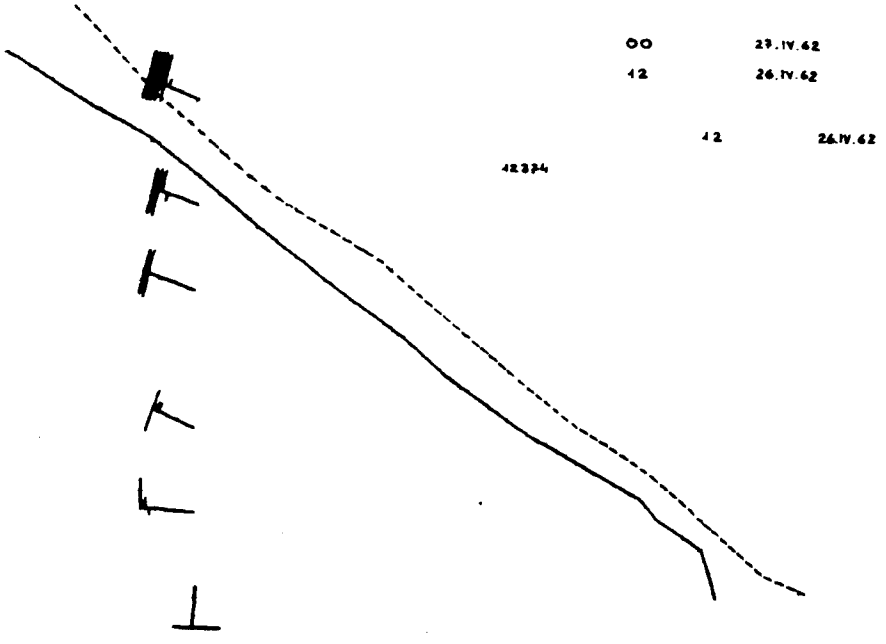
00 29.IV.62
12 26.IV.62
12 26.IV.62
12334


00 29.IV 62

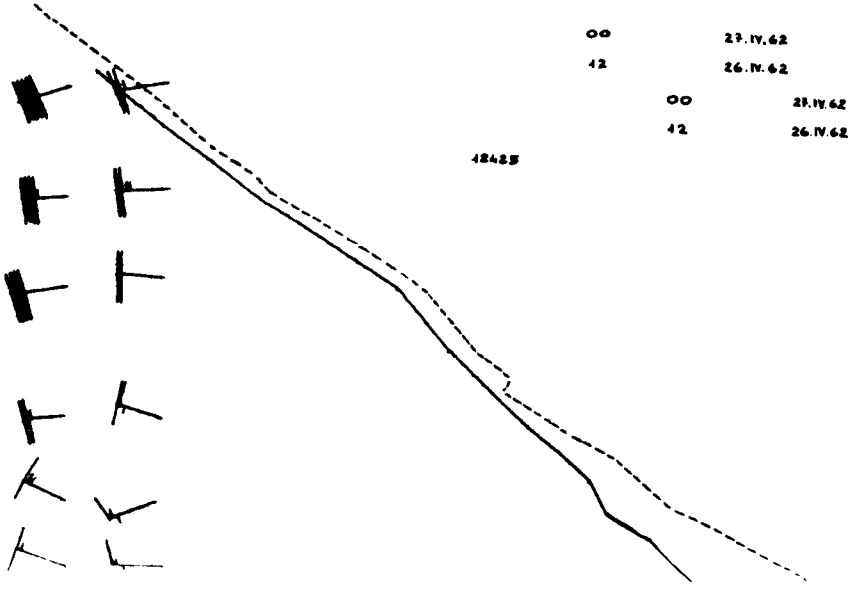
00 29.IV.62
12 26.IV.62
00 29.IV.62
12 26.IV.62
12425



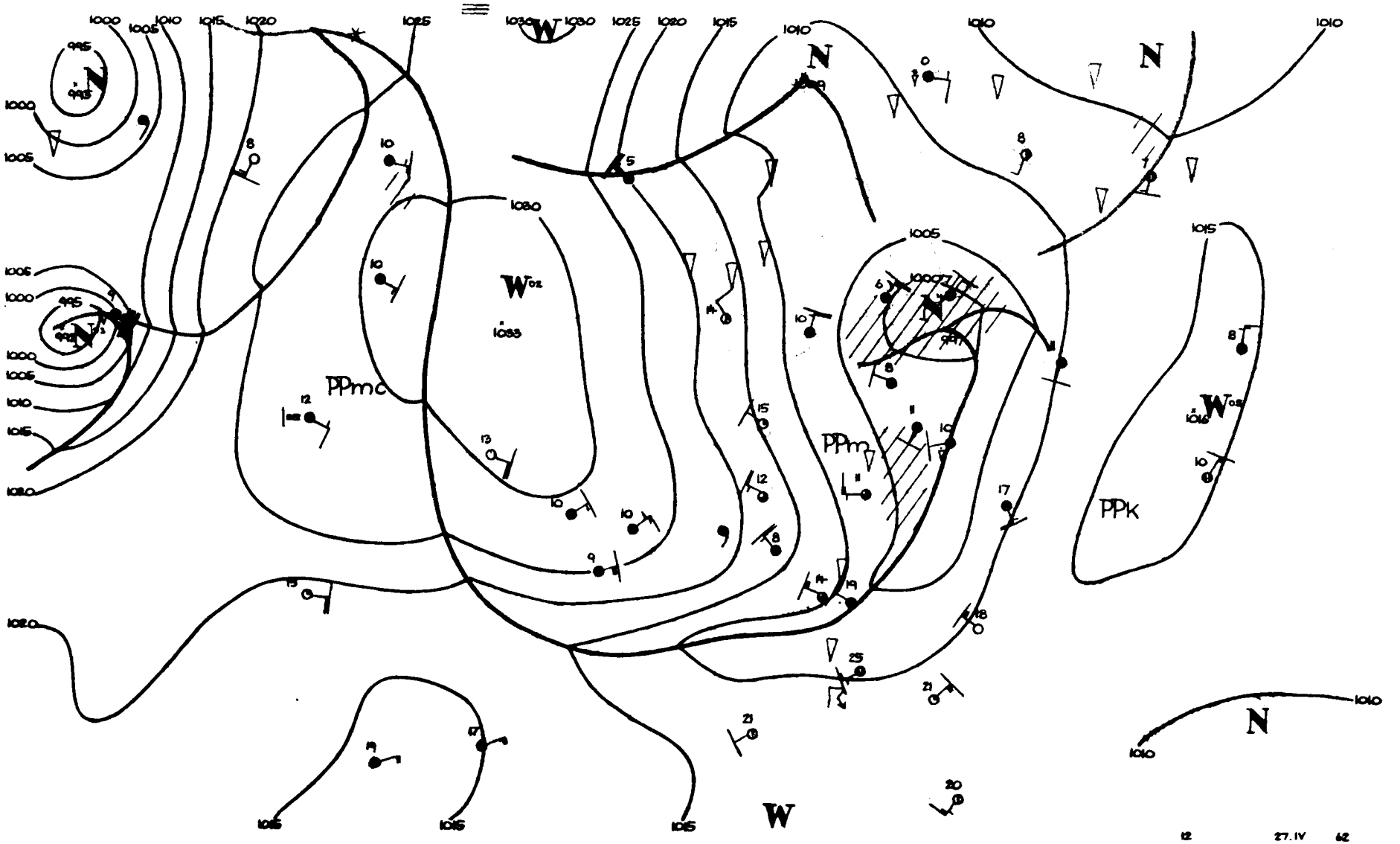
PPmc
PPm
PPk
W
N
12
27.IV
62

Dane synoptyczne z Polski w dniu 27.IV.1962r.

SYNOP z godz.00 GMT.

150	62705	65031	11109	62606	04720
185	02901	96101	10806	00900	06723
205	43203	65016	13308	45400	04706
250	70000	97028	11710	756XX	07715
295	80000	97031	09911	854XX	09720
330	73603	56108	12712	755XX	09713
375	81704	60292	10113	53602	12823
425	82003	60021	13414	896XX	11604
465	82203	60172	10814	895XX	11619
560	63406	65251	12015	655XX	10611
695	00701	60020	12406	00900	05727
105	82706	96106	12007	5742X	06714
235	80000	97021	11809	855XX	06719
270	83401	97031	11010	855XX	06717
310	82903	50611	14111	4542X	08609
495	21802	97251	10814	23500	08743
510	73602	97419	36501	75XXX	01711
570	81802	58950	09813	894XX	09729
575	00902	65011	11014	00900	04725
650	72007	75011	97905	25418	52823

SYNOP z godz.12 GMT.

150	83608	58605	10206	7732X	05203
185	brak	obserwacji			
205	53407	60016	15312	58500	02004
250	83207	98038	10707	825XX	04213
295	82903	97026	04812	855XX	06715
330	73210	62025	14208	725XX	02218
375	62704	65212	07211	625XX	08804
425	73207	70252	13608	784XX	07209
465	72909	70028	09310	734XX	05500
560	73606	60016	11110	3853X	04005
695	82706	58801	07211	835XX	10308
105	63208	98016	13908	6097X	04206
235	83208	97028	12106	854XX	04111
270	72906	97606	07309	5247X	06706
310	83607	65022	16610	854XX	04212
495	82703	97808	06411	834XX	10703
510	90210	90716	31752	9XXXX	52212
570	72705	60258	09010	5543X	07309
575	83206	56216	08712	6542X	09400
650	93605	00498	92151	9XXXX	51706

TEMP Legionowo, godz.00 GMT.

[illegible] [illegible] 85440 07063 70999 56562 50554 74756 40712 85895 30907 00034 55555 00999 13110
[illegible] [illegible] 22816 03042 33676 58585 44600 65650 55557 68685 66400 85895 77376 88922 88328
[illegible] [illegible] 10XX3 66666 23010 01010 835XX

TEMP Wrocław, godz.00 GMT.

[illegible] 00099 8[illegible] 06065 03007 70026 52525 02611 50561 998XX 13127 66712 02520 40724 79816
[illegible] 30913 92949 01425 55555 11908 10092 22892 03033 33746 01010 44581 61634 55400 79816
66270 97983 66666 998XX 03206 945XX 03013 905XX 03215 706XX 02612 980XX 02616 270XX 02527
01010 896XX

Przebieg pogody w Polsce w dniu 27.IV.1962r.

Było zachmurzenie zmienne z przelotnymi opadami. Początkowo miejscami na wschodzie kraju wystąpiły burze. Temperatura minimalna wahała się od +2°C w Olsztynie do +12°C w Siedlcach, Dęblinie, Radomiu i Tarnowie. Temperatura maksymalna wahała się od 8°C w Kętrzynie, na Helu i w Jeleniej Górze do 18°C w Lesku. Wiatry były umiarkowane przeważnie północno-zachodnie.-

Druk PPWK — Wwa Solec 18. Zam 13987/4/75/B/61 — 26.VI.61 — Y-48144 — 98000 — 61x86 mapowy 100 g

40 kin. 1962

PAŃSTWOWY INSTYTUT
HYDROLOGICZNO-METEOROLOGICZNY
WARSZAWA

BIULETYN SYNOPTYCZNY

Legenda

Izolinie:

- na mapach synop. dolnych izobary co 5 mb.
- „ „ topografii barycznej izohipsy co 4 dkm.
- „ „ „ „ izotermy co 4°C
- „ „ tendencji ciśnienia izalobary co 1 mb/3 godz.

Układy ciśnienia:

W – wyż
N – niż

Masy powietrza:

PP	powietrze polarne	m	morskie
PA	„ arktyczne	k	kontynentalne
PZ	„ zwrotnikowe	c	ciepłe
		s	stare

Fronty:

- linia czerwona – front ciepły
- „ niebieska – „ zimny
- „ fioletowa – „ okluzyjny
- „ naprzemian czerwona i niebieska – „ stacjonarny

Meteory:

- mżawka
- deszcz
- śnieg
- grad
- opady przelotne
- obszar jednostajnych opadów deszczu
- „ „ „ śniegu
- mgła
- burza
- błyskawica
- zamieć śnieżna

Wielkość zachmurzenia (N):

○	niebo bezchmurne	
①	1/10	pokrycia nieba
◔	2/10–3/10	„ „
◔	4/10	„ „
◑	5/10	„ „
◑	6/10	„ „
◕	7/10–8/10	„ „
◐	9/10	„ „
●	10/10	„ „
⊗	niebo niewidoczne	

Chmury (C):

	Cirrus	0
	Cirrocumulus	1
	Cirrostratus	2
	Altocumulus	3
	Altostratus	4
	Nimbostratus	5
	Stratocumulus	6
	Stratus	7
	Cumulus	8
	Cumulonimbus	9

Wiatr.

- 1/2 m/sek
- 1 m/sek
- 2½ m/sek
- 5 m/sek

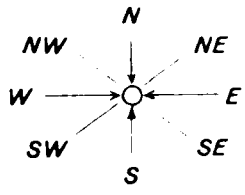

Rozmieszczenie danych:

Temp. powietrza – → T

pogoda bieżąca – → W

kierunek i prędkość wiatru

C – chmury (0–5)

(N) – widzialność (rzeczywista ogólna)

C – chmury (6–9)

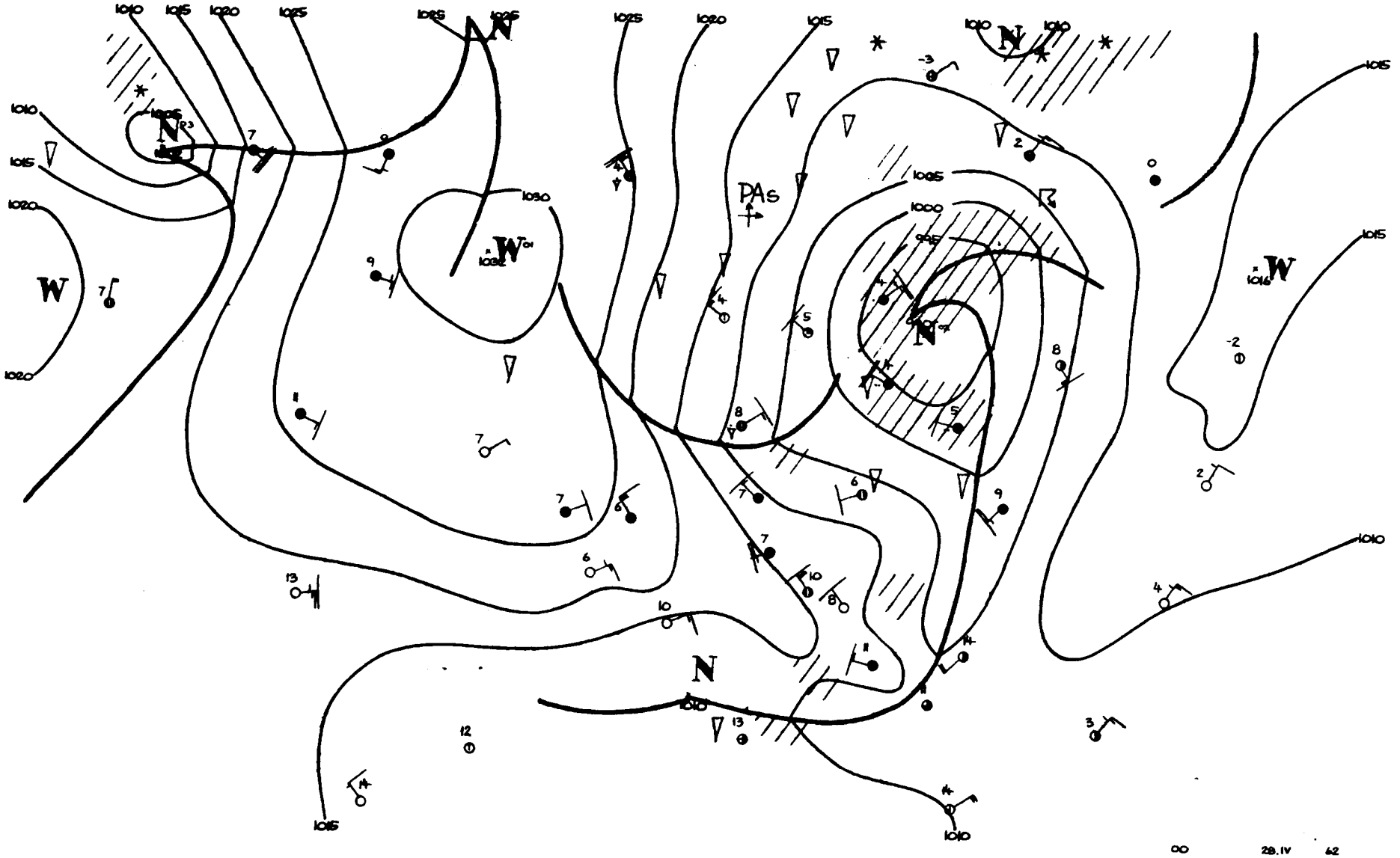

00 28.IV 62

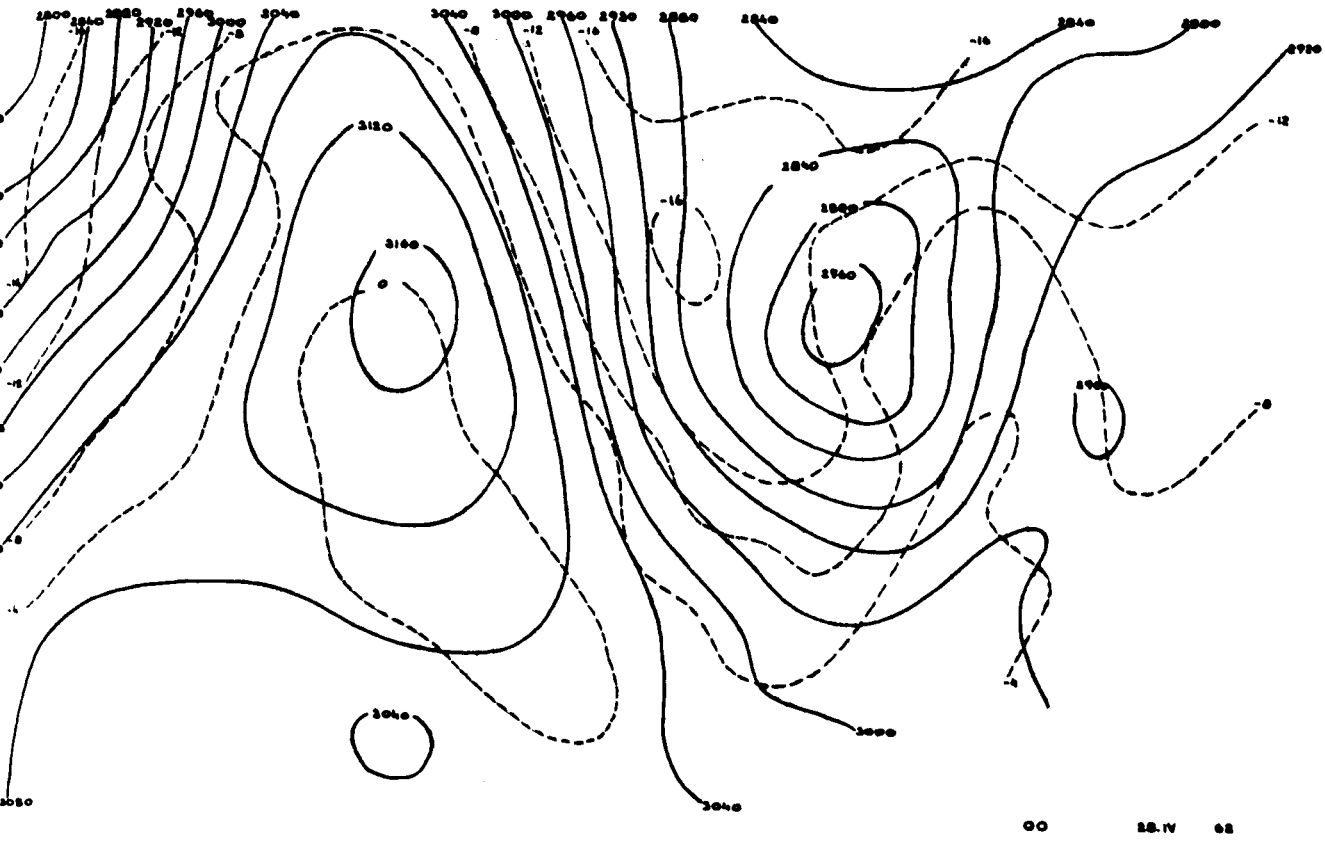
3120
3160
3040
3000
2960
2920
2880
2840
2800
2920
-12
-16
-8
-4
00
28.IV 62

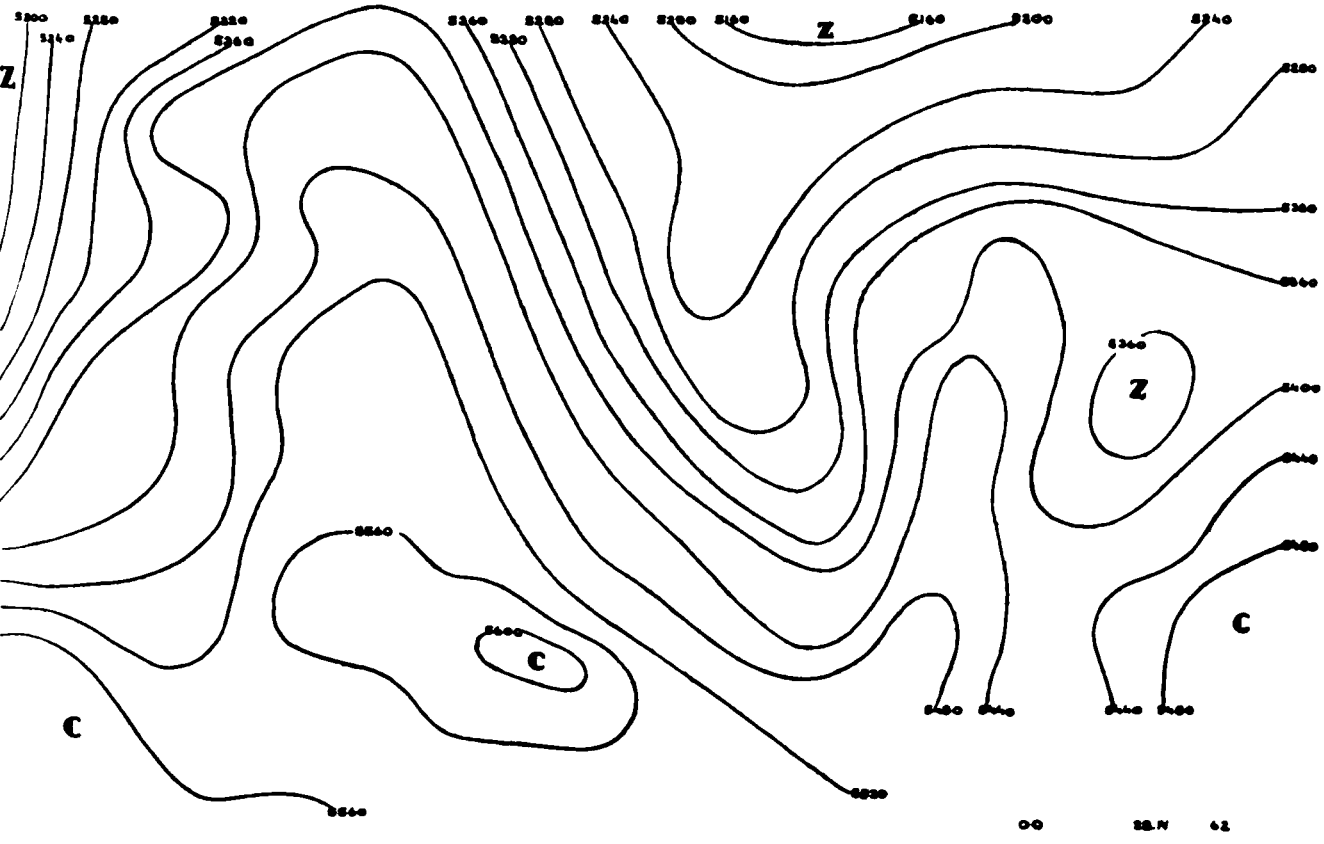
Z
C
5200
5240
5280
5320
5360
5400
5440
5480
5560
5600
00
28.IV 62

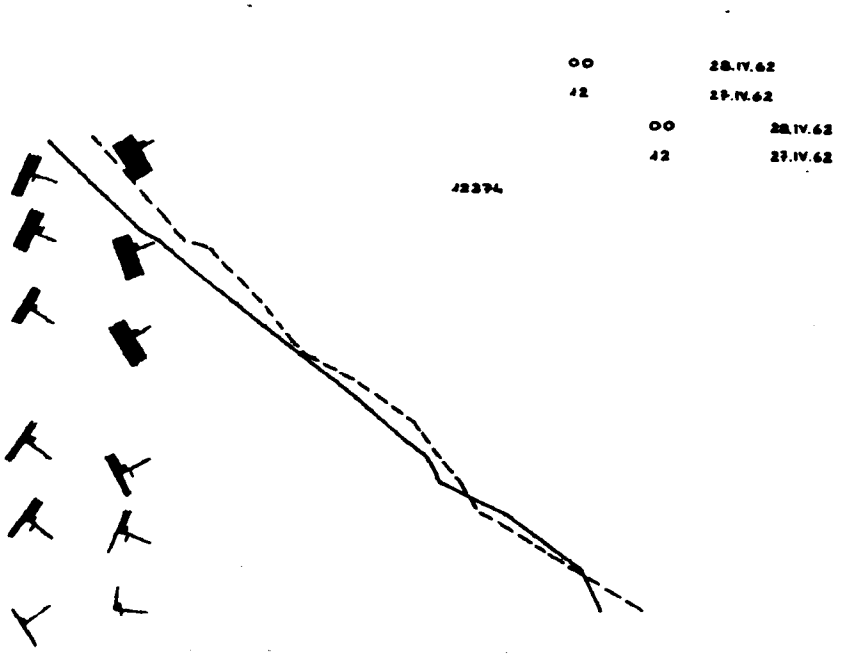
00 28.IV.62
12 29.IV.62
00 28.IV.62
12 29.IV.62
12394

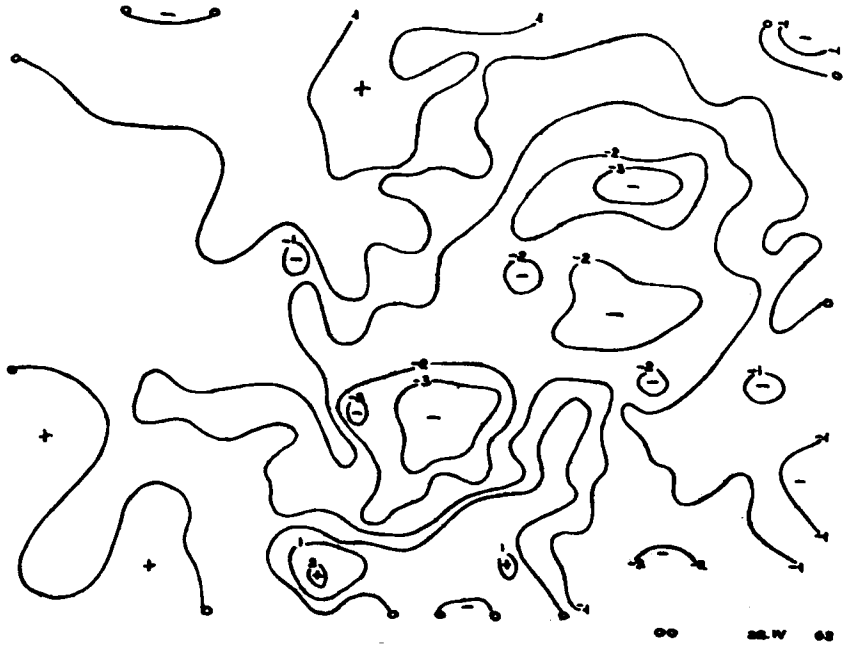
00 28.IV 62


00 28.IV.62
12 29.IV.62
00 28.IV.62
12 29.IV.62
48428

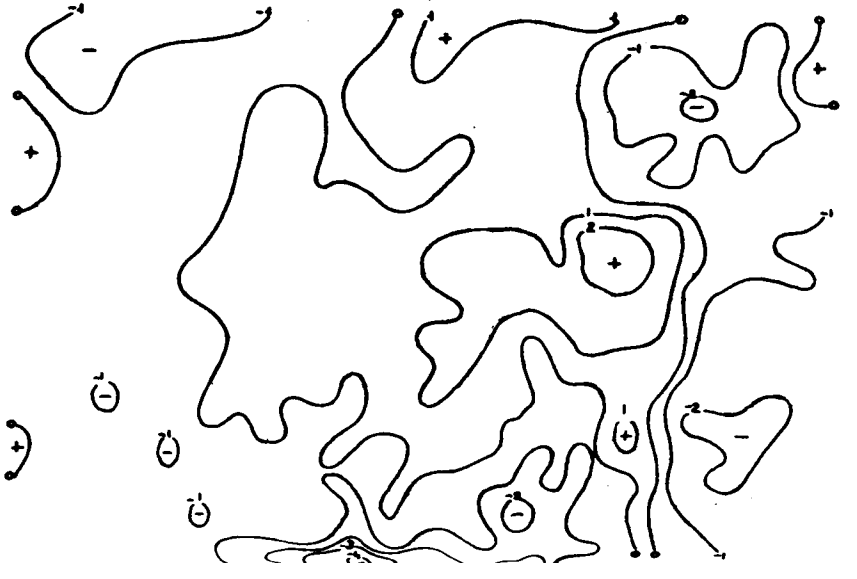

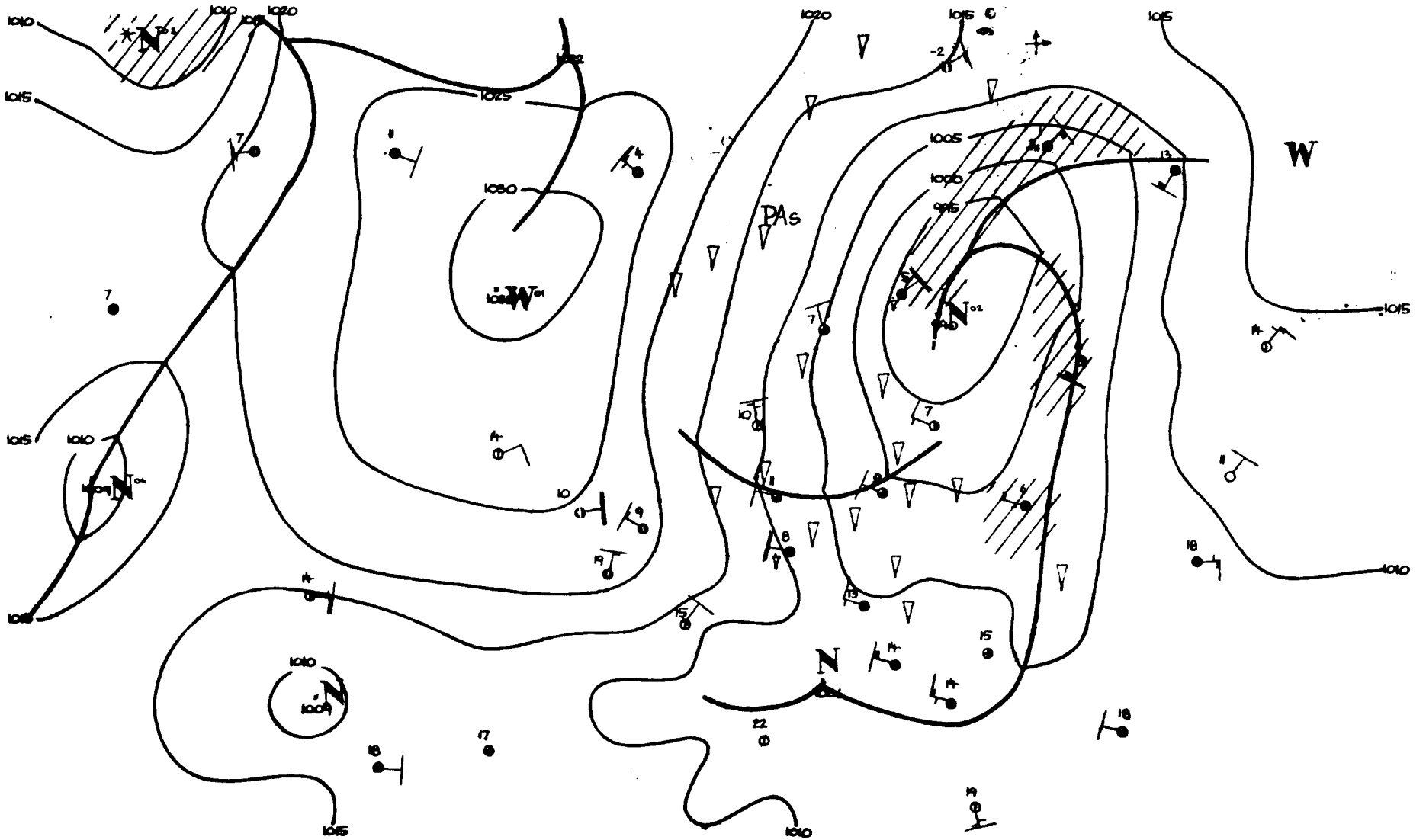
1010
1015
1020
1025
1030
1005
1000
995
W
N
PAs
12
28.IV
62

Dane synoptyczne z Polski w dniu 28.IV.1962r.

SYNOP z godz.00 GMT.

150	73404	60026	03206	755XX	05725
185	73204	97021	03204	754XX	03720
205	83206	70031	06608	854XX	03629
250	02703	97011	05106	00900	03731
295	62906	97026	03104	653XX	02812
330	62504	60038	07406	65700	02739
375	72505	70028	05806	756XX	04727
425	22503	70026	09707	25600	04728
465	72706	60031	07506	755XX	04727
560	62405	65018	11305	655XX	04724
695	82703	70022	08506	855XX	04804
105	82706	96616	04506	854XX	04730
235	02905	97011	04705	00900	02730
270	82505	97211	04206	854XX	03733
310	82505	60021	08809	855XX	03629
495	22904	97018	07405	25500	04708
510	83214	99704	28652	85XXX	52726
570	72903	60031	08805	755XX	03719
575	63204	60016	10705	655XX	04812
650	93608	00774	89556	9XXXX	57708

SYNOP z godz.12 GMT.

150	73612	70252	03606	735XX	04208
185	73204	98278	00707	794XX	03209
205	53607	70012	06411	52400	01106
250	73606	97028	03207	725XX	02208
295	82701	97022	99509	885XX	02604
330	63210	70258	04709	69503	00308
375	63305	70028	01109	62502	04201
425	82904	65801	05207	884XX	04304
465	73206	70038	01708	734XX	03202
560	73007	60258	03906	784XX	03701
695	62205	70212	02408	12672	06708
105	63208	98022	06406	22531	03212
235	73203	97272	04106	795XX	03206
270	63606	98028	01108	694XX	02206
310	63207	70028	06909	39463	03006
495	82905	98028	01007	834XX	04702
510	93414	90773	23954	9XXXX	54317
570	72705	75028	01308	735XX	04704
575	72904	60256	03206	5257X	05604
650	72904	60389	84k57	59X93	57604

TEMP Legionowo, godz.00 GMT.

[illegible]	00044	85365	00733	03014	70885	61658	03213	50538	78887	03017	40694	89971	02922	30886
00072	0XXXX	55555	00994	06033	11904	04501	22797	53579	33733	60633	44663	63689	55600	69763
66385	90989	77340	00072	66666	994XX	02206	738XX	03211	628XX	03208	425XX	03022	340XX	02918
01010	45500													

TEMP Wrocław, godz. 00 GMT.

[illegible]	[illegible]	85410	50544	03016	70930	62622	03118	50544	76852	03026	40702	88962	03036	30894
[illegible]	03453	11100	80910	32055	55555	00996	07042	11971	08043	22900	05003	33818	51546	44714
[illegible]	55670	64691	66654	64712	77590	67751	88500	76852	99422	84939	11294	02096	66666	996XX
02501	903XX	03017	294XX	03255	01010	25500								

Przebieg pogody w Polsce w dniu 28.IV.1962r.

Zachmurzenie było zmienne z przelotnymi opadami. Burze występowały w Toruniu, Lesznie, Aleksandrowicach, Krakowie i Rzeszowie. Temperatura minimalna wahała się od 0°C na Helu, 2°C w Łodzi i Lesku do 7°C w Świnoujściu i Koszalinie, a maksymalna od 7°C w Ustce, Sandomierzu i Lesku do 12°C w Słubicach i Koszalinie. Wiatry były umiarkowane z kierunków zachodnich, północno-zachodnich i północnych.

Druk PPWK — W-wa, Solec 18. Zam. 1398/74/75/B 61 — 26.V.61 — Y-48144 — 08000 — 61x86 mapowy 100 g

PANSTWOWY INSTYTUT
HYDROLOGICZNO-METEOROLOGICZNY
WARSZAWA

29 Kwiec. 1962 r.

BIULETYN SYNOPTYCZNY

Legenda

Izolinie:

———	na mapach synop. dolnych izobary co 5 mb.
———	„ „ topografii barycznej izohipsy co 4 dkm.
– – – –	„ „ „ „ izotermy co 4° C
———	„ „ tendencji ciśnienia izalobary co 1 mb/3 godz.

Układy ciśnienia:

W – wyż
N – niż

Masy powietrza:

PP	powietrze polarne	m	morskie
PA	„ arktyczne	k	kontynentalne
PZ	„ zwrotnikowe	c	ciepłe
		s	stare

Fronty:

linia czerwona	front ciepły
„ niebieska	„ chłodny
„ fioletowa	„ zokludowany
„ naprzemian czerwona i niebieska	„ stacjonarny

Meteory:

⚲	mżawka
●	deszcz
✳	śnieg
▲	grad
▽	opady przelotne
	obszar jednostajnych opadów deszczu
	„ „ „ śniegu
≡	mgła
	burza
	błyskawica
	zamieć śnieżna

Wielkość zachmurzenia (N):

○	niebo bezchmurne	
⦶	1/10	pokrycia nieba
◔	2/10–3/10	„ „
◔	4/10	„ „
◑	5/10	„ „
◑	6/10	„ „
◕	7/10–8/10	„ „
◐	9/10	„ „
●	10/10	„ „
⊗	niebo niewidoczne	

Chmury (C):

	Cirrus	0
	Cirrocumulus	1
	Cirrostratus	2
	Altocumulus	3
	Altostratus	4
	Nimbostratus	5
	Stratocumulus	6
	Stratus	7
	Cumulus	8
	Cumulonimbus	9

Wiatr.

——o	1/2 m/sek
——o	1 m/sek
——o	2½ m/sek
——o	5 m/sek

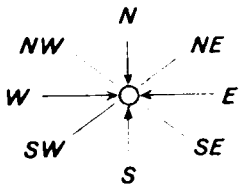

Rozmieszczenie danych:

Temp. powietrza → T
pogoda bieżąca → W
kierunek i prędkość wiatru
C ← chmury (0–5)
(N) ← wielkość zachmurzenia ogólnego
C. – chmury (6–9)

Wyd. Nr 1130

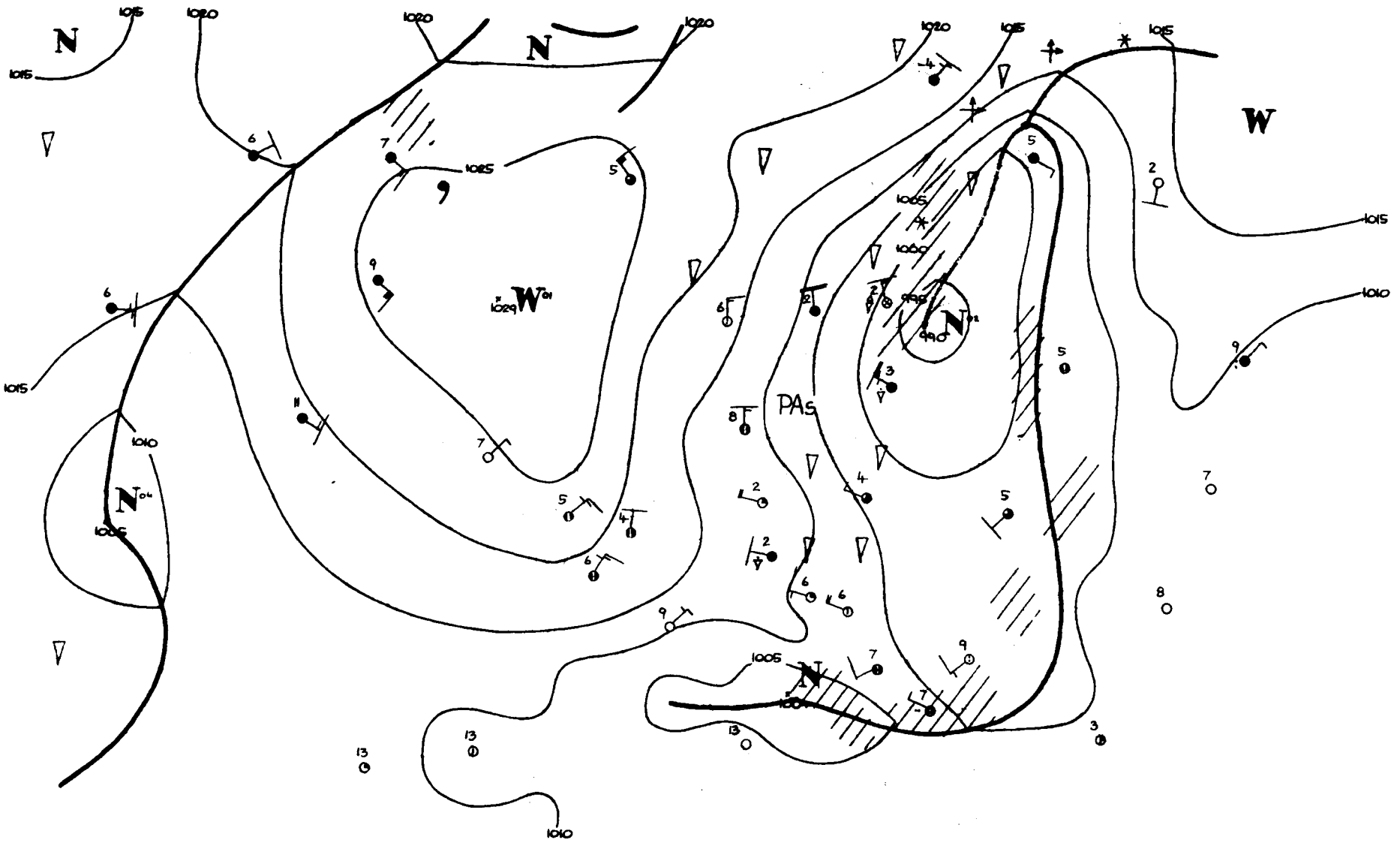

00 29.IV 62

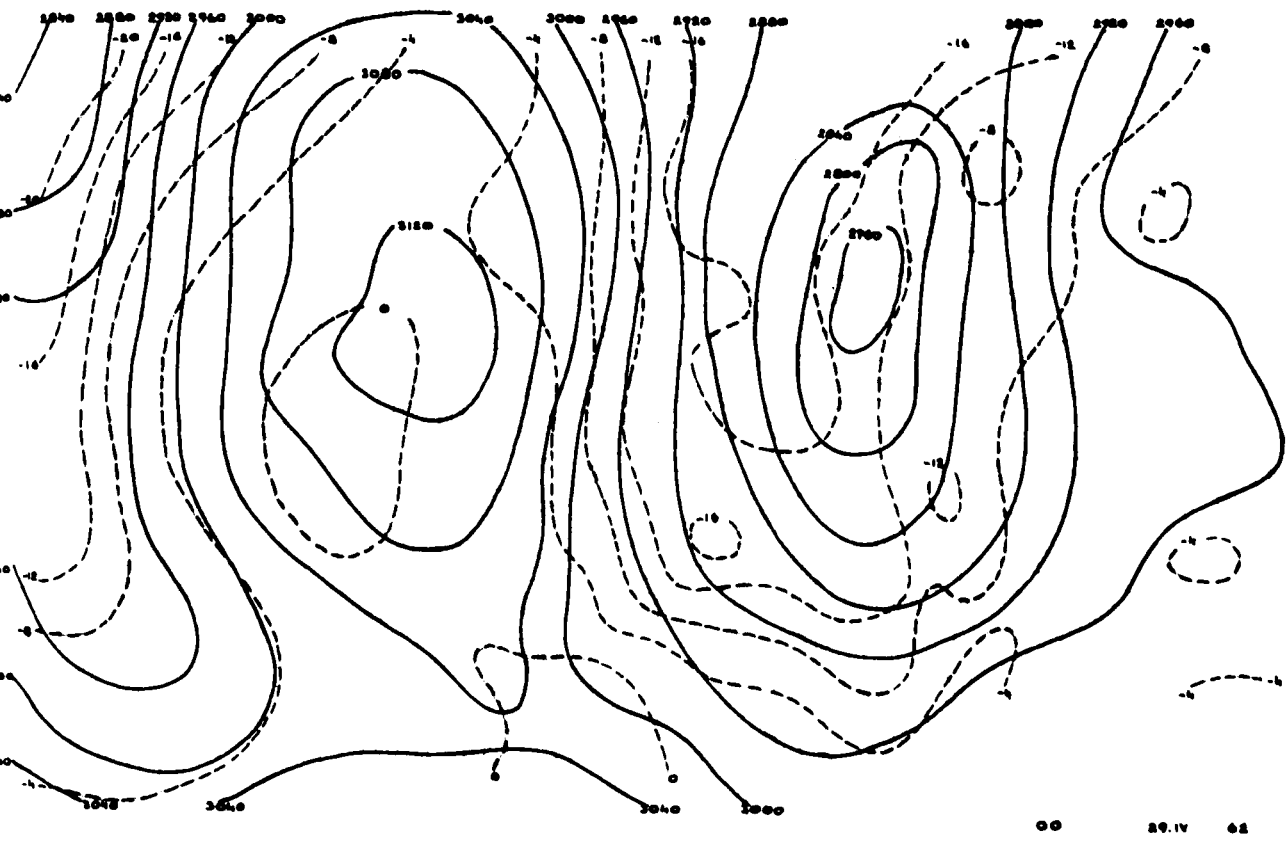

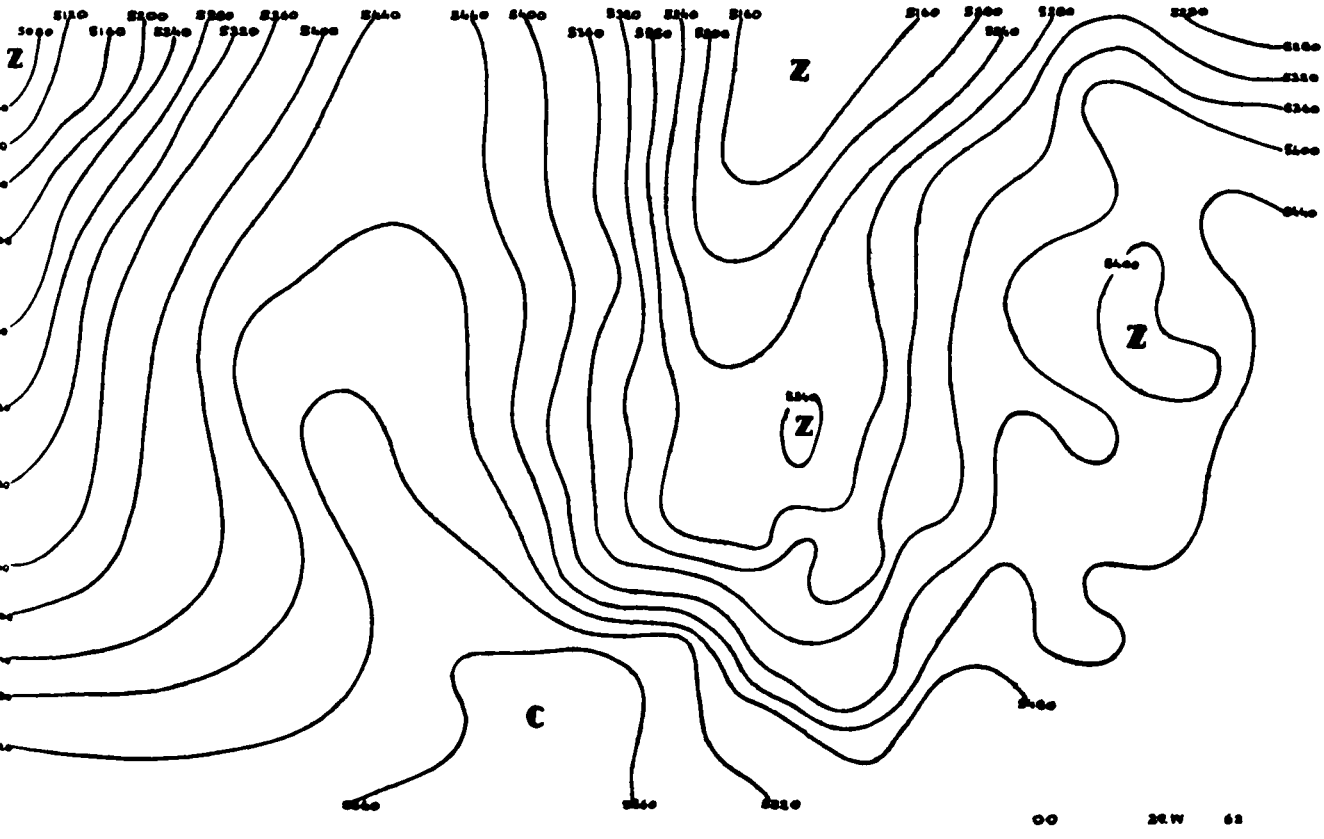
Z
Z
Z
Z
C

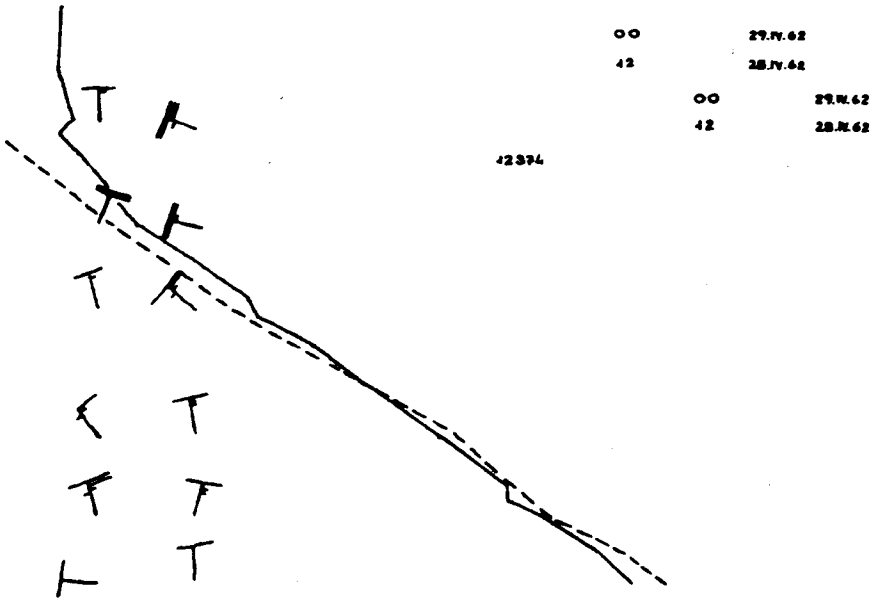
00 29.IV.62
42 28.IV.62
00 29.IV.62
42 28.IV.62
42374

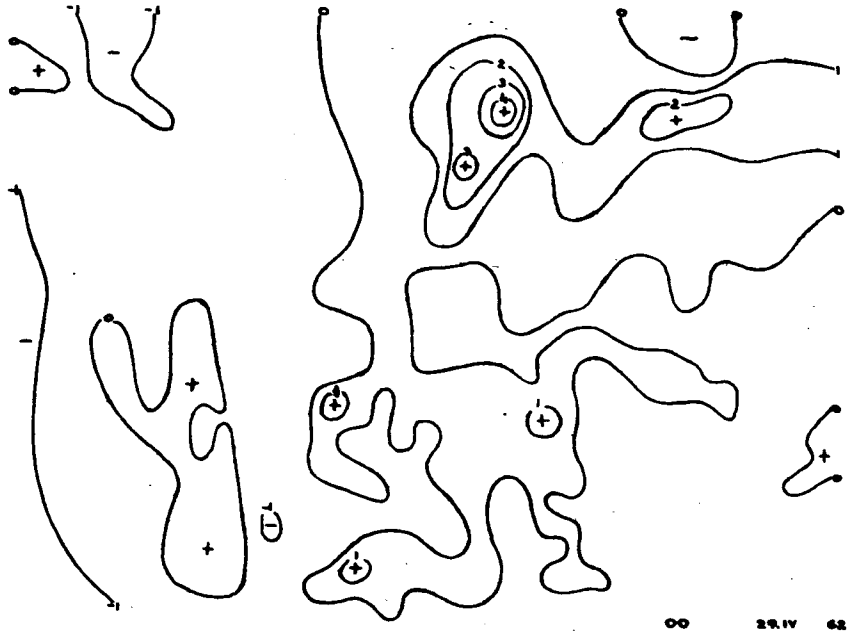
00 29.IV 62

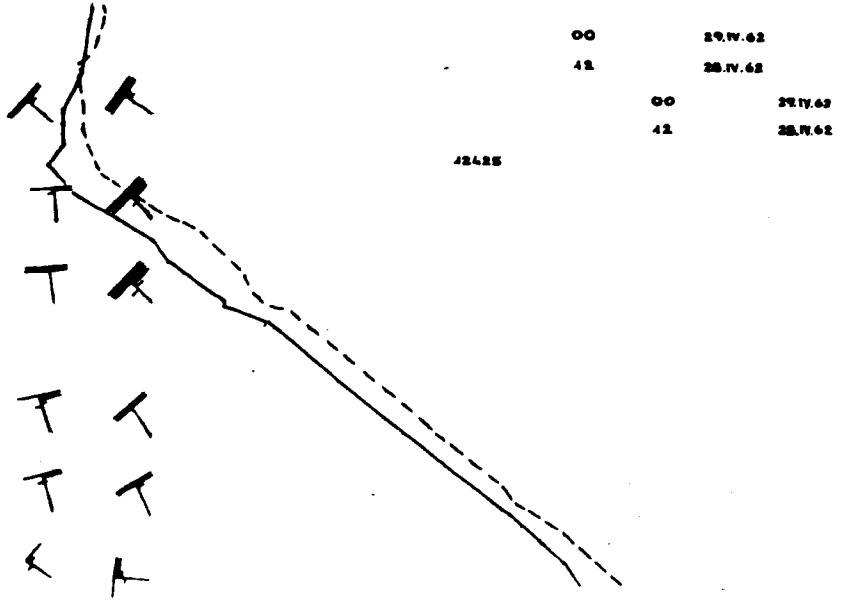
00 29.IV.62
42 28.IV.62
00 29.IV.62
42 28.IV.62
42425

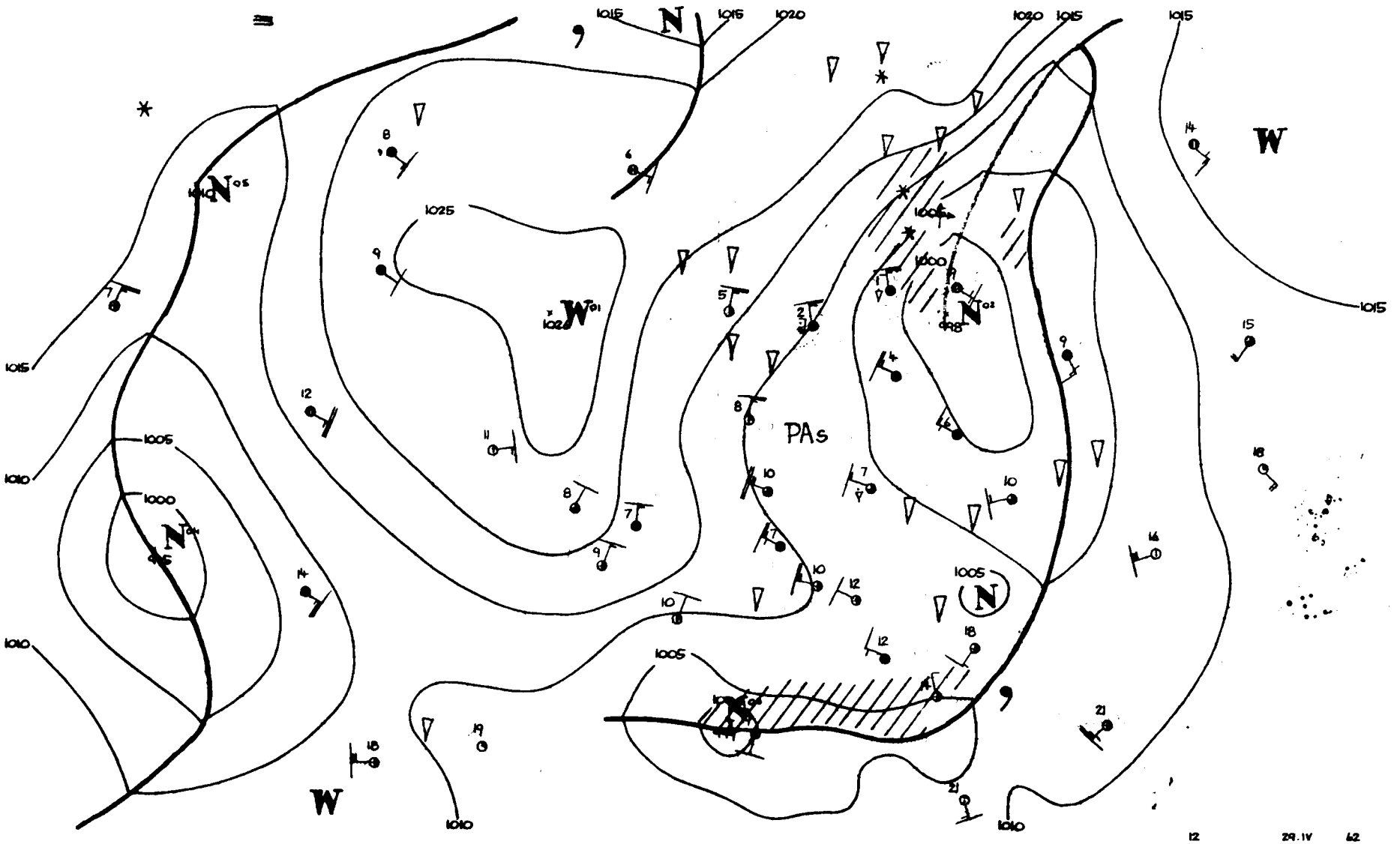
1015
1020
1025
1010
1005
1000
PAs
W
N
12
29.IV
62

Dane synoptyczne z Polski w dniu 29.IV.1962r.

SYNOP z godz.00 GMT.

150	33208	70016	06404	35400	01203
185	83203	96802	03003	894XX	03202
205	33601	70021	09803	35400	01102
250	22903	97016	06904	25500	02103
295	83604	97031	00903	853XX	03301
330	23204	65018	09203	25500	02107
375	63004	70022	04504	654XX	02104
425	53202	65252	08804	55600	03205
465	83203	60032	05803	854XX	02206
560	80303	50802	07304	6547X	02108
695	72703	60022	02905	755XX	02203
105	83202	97038	09104	835XX	02801
235	73205	97012	07904	795XX	02202
270	73202	97022	03904	754XX	02701
310	03201	60021	10203	00900	01205
495	72703	98031	03304	734XX	04207
510	93612	90733	95055	9XXXX	56702
570	72704	62022	04904	754XX	02208
575	73202	60018	15305	755XX	02207
650	93605	00877	84057	9XXXX	58702

SYNOP z godz.12 GMT.

150	33609	75021	07406	22502	00305
185	73205	98022	04905	725XX	00208
205	73607	70038	08410	734XX	50607
250	42503	98251	07407	33530	02002
295	83204	97038	04006	853XX	02210
330	63607	70028	08407	695XX	02609
375	63206	70802	06207	63502	51102
425	61102	70252	08406	694XX	04710
465	53405	84022	06508	53400	51704
560	70403	65058	08605	784XX	00201
695	52705	70022	05708	53500	02702
105	33406	98018	08307	22530	51704
235	63403	97018	07407	23503	51606
270	73208	98022	05410	62501	53101
310	60204	62252	09008	694XX	02703
495	72905	95808	06006	734XX	03209
510	53205	97417	26652	55X00	53101
570	73205	80148	06208	43432	50400
575	72902	98028	06908	69532	03102
650	93605	00884	85555	9XXXX	56205

TEMP Legionowo, godz.00 GMT.

12374	23028	85331	54557	03509	70830	65681	03304	50527	84903	03506	40680	95028	00310	30868
04XX0	03506	55555	992XX	04026	11918	00509	22810	58593	33786	58593	44600	74802	55554	78842
66512	83904	77490	84917	88400	95028	85250	04XX0	66666	32202	30604	66666	992XX	02705	810XX
03508	770XX	03108	412XX	00310	250XX	03110	01010	655XX						

TEMP Wrocław, godz.00 GMT.

12425	23067	85373	53546	03509	70875	64671	03409	50534	82877	03410	40687	93973	03508	30876
99041	03211	20144	97024	03221	15334	98048	03214	11122	78345	00051	55555	00994	04023	11941
02006	22700	64671	33532	78834	44504	82874	55449	88934	66425	89947	77370	97027	88345	99320
99041	11296	99042	96250	97022	33236	96016	44215	96016	55200	97022	66180	97031	77150	98048
66666	994XX	03204	825XX	03608	781XX	03309	375XX	03608	398XX	03211	150XX	03314	01010	656XX

Przebieg pogody w Polsce w dniu 29.IV.1962r.

W całym kraju było zachmarzenie zmienne z przelotnymi opadami deszczu, a w końcu okresu nawet miejscami śniegu. Na południowym-zachodzie notowano lokalne burze. Temperatura minimalna wahała się od -1°C w Jeleniej Górze i Zielonej Górze do 4°C miejscami w bentrum kraju, w Lubelskim i na północy, a maksymalna od 5°C w Kętrzynie do 11°C w Szczecinie i Opolu. Wiatry były umiarkowane i słabe przeważnie północno-zachodnie.

Druk PPWK — W-wa. Solec 18. Zam. 13987/4/75/B 61 — 26.V.61 — Y-48144 — 98000 — 61x86 mapowy 100 g

PAŃSTWOWY INSTYTUT
HYDROLOGICZNO-METEOROLOGICZNY
WARSZAWA

30 Kwiec 1967

BIULETYN SYNOPTYCZNY

Legenda

Izolinie:

- na mapach synop. dolnych izobary co 5 mb.
- „ „ topografii barycznej izohipsy co 4 dkm.
- „ „ „ „ izotermy co 4° C
- „ „ tendencji ciśnienia izalobary co 1 mb/3 godz.

Układy ciśnienia:

W — wyż
N — niż

Masy powietrza:

PP	powietrze polarne	**m**	morskie
PA	„ arktyczne	**k**	kontynentalne
PZ	„ zwrotnikowe	**c**	ciepłe
		s	stare

Fronty:

linia czerwona	front ciepły
„ niebieska	„ chłodny
„ fioletowa	„ zokludowany
„ naprzemian czerwona i niebieska	„ stacjonarny

Meteory:

- mżawka
- deszcz
- śnieg
- grad
- opady przelotne
- obszar jednostajnych opadów deszczu
- „ „ „ śniegu
- mgła
- burza
- błyskawica
- zamieć śnieżna

Wielkość zachmurzenia (N):

○	niebo bezchmurne	
	1/10	pokrycia nieba
	2/10 – 3/10	„ „
	4/10	„ „
	5/10	„ „
	6/10	„ „
	7/10 – 8/10	„ „
	9/10	„ „
●	10/10	„ „
⊗	niebo niewidoczne	

Chmury (C):

	Cirrus	0
	Cirrocumulus	1
	Cirrostratus	2
	Altocumulus	3
	Altostratus	4
	Nimbostratus	5
	Stratocumulus	6
	Stratus	7
	Cumulus	8
	Cumulonimbus	9

Wiatr.

- 1/2 m/sek
- 1 m/sek
- 2 1/2 m/sek
- 5 m/sek

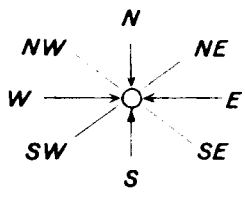

Rozmieszczenie danych:

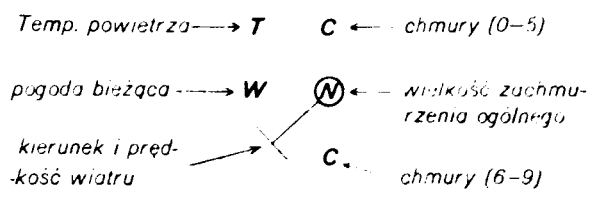

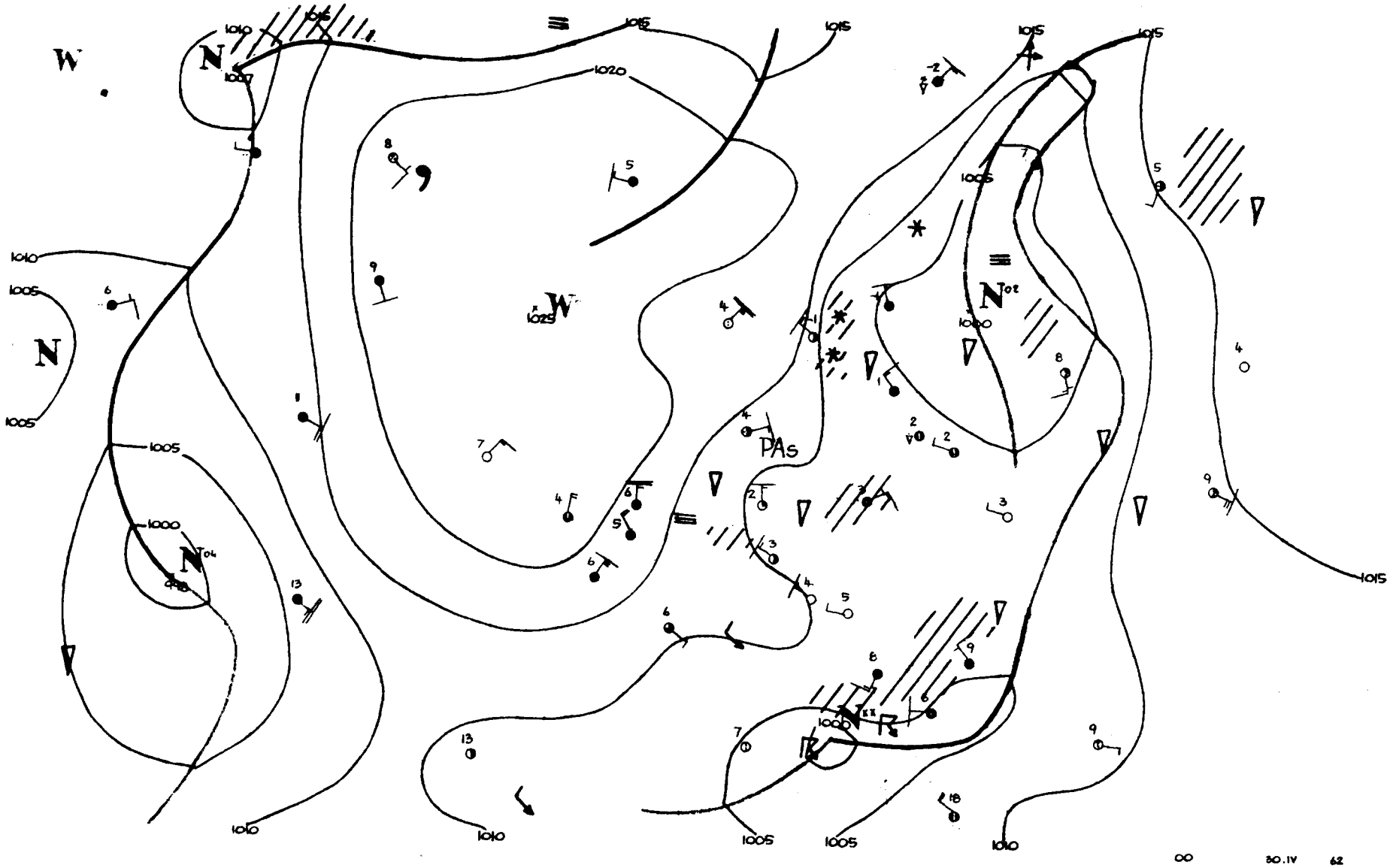
W
N
1010
1005
1000
1007
1015
1020
1025
PAs
00
30.IV
62

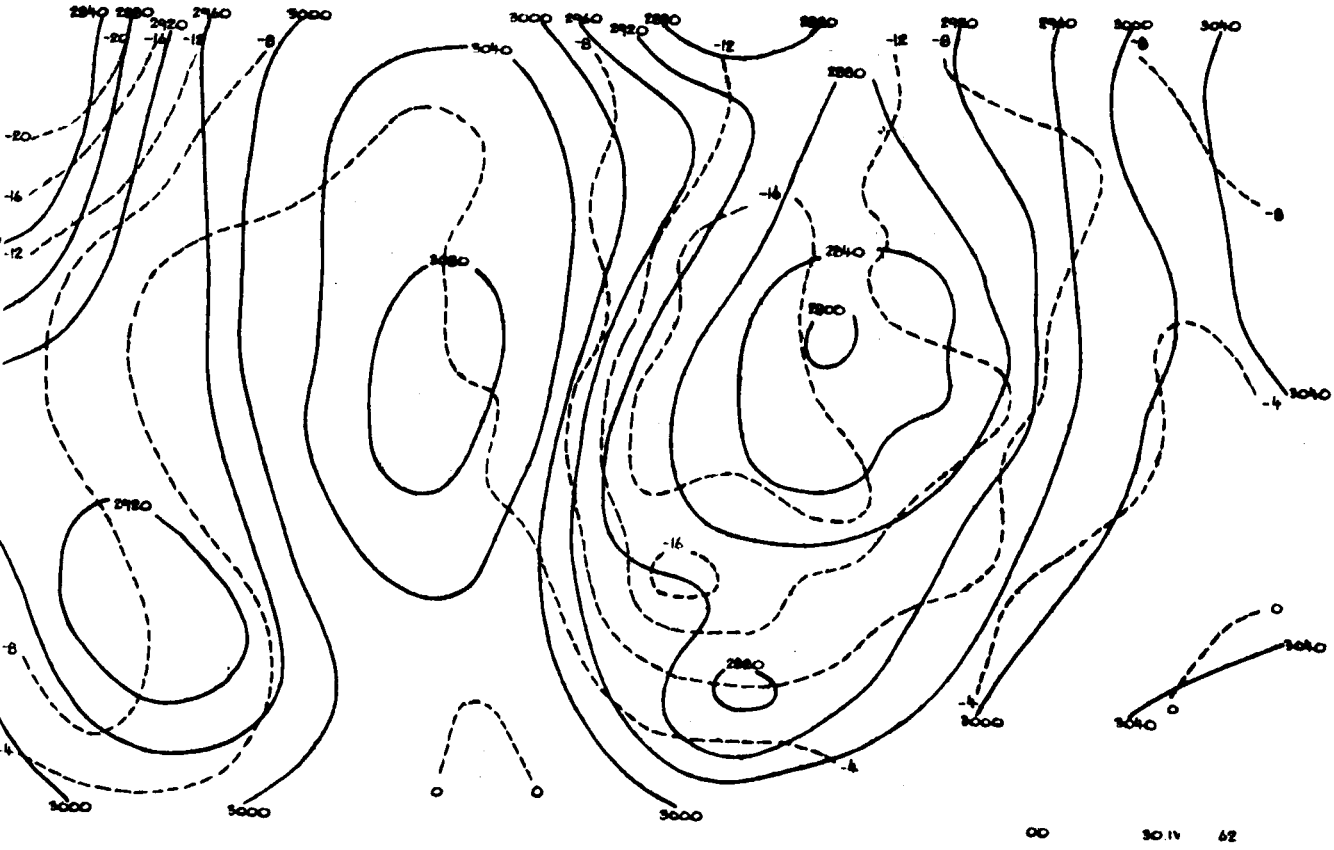
00
30.IV 62

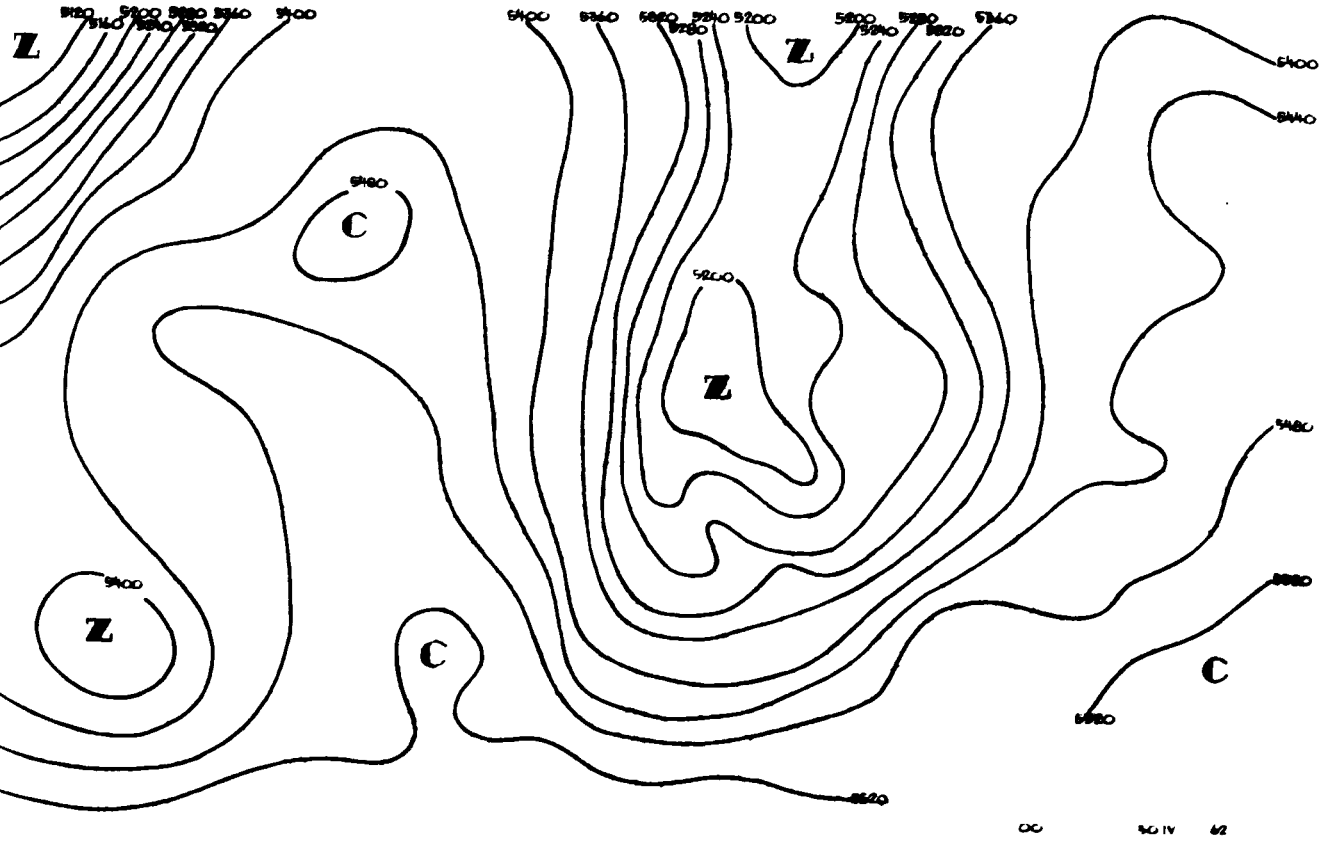
Z
C
00
30.IV 62

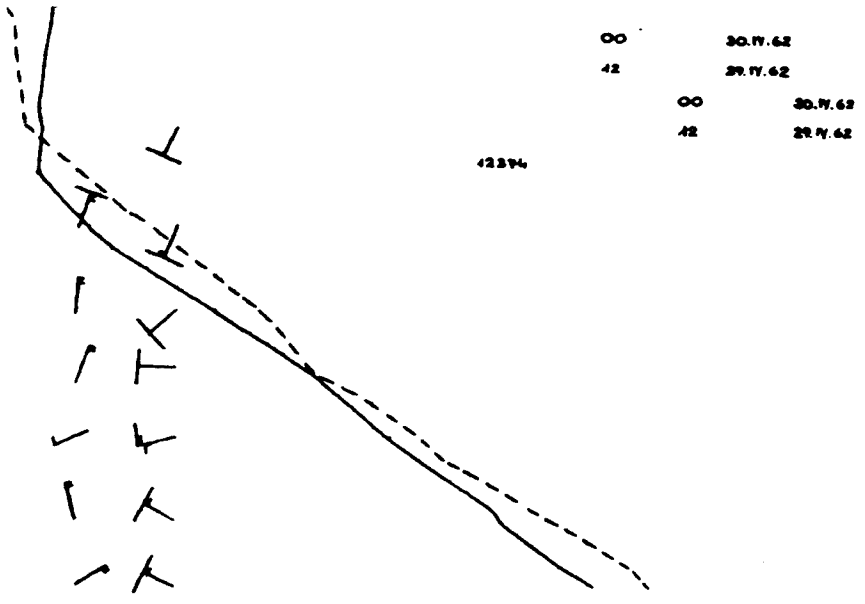
00 30.IV.62
12 29.IV.62
00 30.IV.62
12 29.IV.62
12394

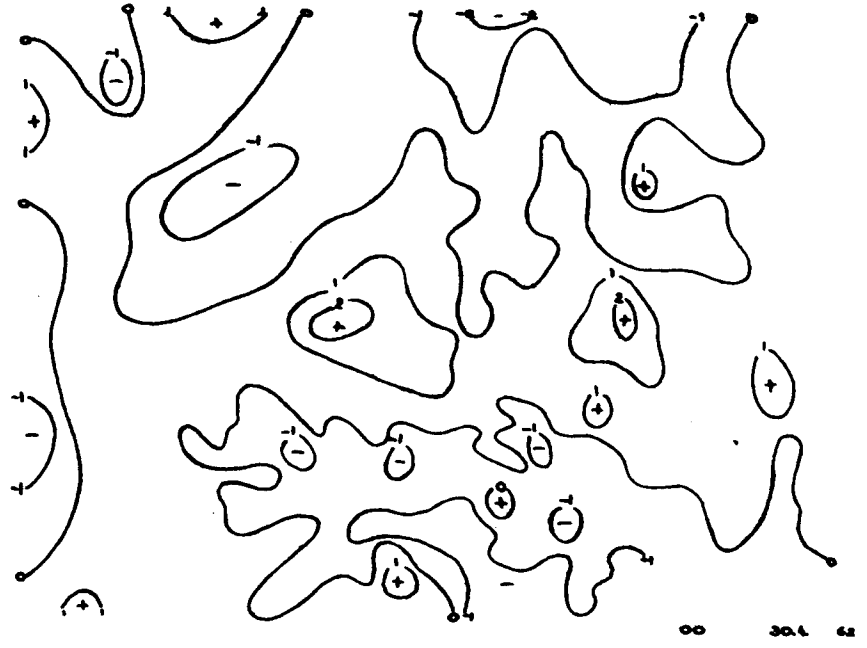
00 30.I. 62

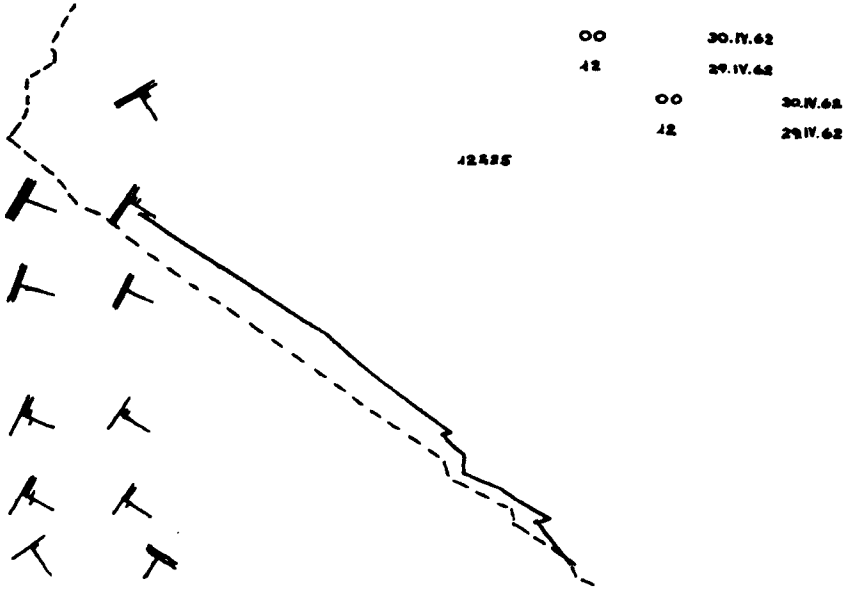
00 30.IV.62
12 29.IV.62
00 30.IV.62
12 29.IV.62
12525



1020
1015
1010
1005
1000
995
990
985
980
975
PAs
1025
1002
1008
W
N

12 30.IV 62

Dane synoptyczne z Polski w dniu 30.IV.1962r.

SYNOP z godz.00 GMT.

150	73607	70022	09702	755XX	53302
185	73201	97022	07901	754XX	00206
205	80204	70252	09403	894XX	01207
250	83602	97036	08903	855XX	01202
295	00000	97011	06801	00900	50400
330	80905	58858	08701	833XX	01704
375	80604	56612	07103	773XX	01802
425	42703	65030	07201	45600	01710
465	80000	30618	06700	5722X	00706
560	72603	60028	08003	755XX	01708
695	00000	70090	08001	00900	00704
105	00403	98021	10601	00900	50207
235	00000	97021	10151	00900	43103
270	13602	97010	08001	00901	50702
310	63601	62011	08503	655XX	02804
495	00000	97028	07701	00900	01803
510	92908	90714	25256	9XXXX	56707
570	82201	60038	06903	834XX	02710
575	00000	98021	08101	00900	51706
650	02203	82011	85759	00900	60809

SYNOP z godz.12 GMT.

150	70209	70852	12901	794XX	51213
185	73203	97272	10703	794XX	31211
205	40205	70011	14308	42500	54309
250	83605	97021	12605	885XX	54213
295	83402	97027	08805	854XX	50102
330	70207	70028	13504	755XX	54213
375	73605	70027	10406	785XX	53211
425	80405	65216	11005	884XX	01216
465	73605	70028	10704	725XX	52113
560	80000	30808	08904	894XX	02102
695	63205	70011	06509	53602	04703
105	63408	98022	14703	21506	55211
235	73605	96872	13104	794XX	54201
270	73205	98028	10705	725XX	53210
310	73606	70022	14306	724XX	53313
495	62204	98252	08207	634XX	03206
510	93404	90887	25555	9XXXX	56111
570	83404	80032	08705	835XX	51207
575	73402	98032	07408	786XX	51202
650	93604	00884	85256	9XXXX	56204

TEMP Legionowo, godz. 00 GMT.

12374	23053	85342	56575	03501	70826	68680	02401	50525	86862	03602	40676	98997	00107	30861
03XX8	20122	02XX4	0XXXX	11122	78343	04XX1	55555	00995	02009	11950	50518	22837	57584	33700
68680	44588	76765	55523	83831	66420	96977	79250	03XX2	34304	28004	17002	66666	995XX	00402
950XX	00604	783XX	02202	600XX	00102	522XX	03601	394XX	00107	01010	856XX			

TEMP Wrocław, godz. 00 GMT.

12425	23059	85368	00547	03009	70889	59638	02809	50540	78842	02810	40695	91978	03615	55555
00950	03013	11940	02014	22857	50513	33793	54562	44758	58603	55731	58620	66697	60641	77541
72794	88400	91978	66666	993XX	03206	812XX	02909	400XX	02815	01010	38500			

Przebieg pogody w Polsce w dniu 30.IV.1962r.

Zachmurzenie było duże z niewielkimi przejaśnieniami, tylko na północnym-zachodzie i wschodzie wystąpiły okresowe rozpogodzenia. Miejscami występowały przelotne opady. Temperatura minimalna wahała się od -4°C w Zakopanem do +4°C w Dęblinie, a maksymalna od +3°C w Łebie i Jeleniej Górze do 10°C na południowym-wschodzie. Wiatry były umiarkowane przeważnie z kierunków północnych.

PAŃSTWOWY INSTYTUT
HYDROLOGICZNO-METEOROLOGICZNY
WARSZAWA

-1 MAJ 1967
May

BIULETYN SYNOPTYCZNY

Legenda

Izolinie:

- na mapach synop. dolnych izobary co 5 mb.
- „ „ topografii barycznej izohipsy co 4 dkm.
- „ „ „ „ izotermy co 4° C
- „ „ tendencji ciśnienia izalobary co 1 mb/3 godz.

Układy ciśnienia:

W – wyż
N – niż

Masy powietrza:

PP	powietrze polarne	m	morskie
PA	„ arktyczne	k	kontynentalne
PZ	„ zwrotnikowe	c	ciepłe
		s	stare

Fronty:

linia czerwona	front ciepły
„ niebieska	„ chłodny
„ fioletowa	„ zokludowany
„ naprzemian czerwona i niebieska	„ stacjonarny

Meteory:

- mżawka
- deszcz
- śnieg
- grad
- opady przelotne
- obszar jednostajnych opadów deszczu
- „ „ „ śniegu
- mgła
- burza
- błyskawica
- zamieć śnieżna

Wielkość zachmurzenia (N):

○	niebo bezchmurne	
◔	1/10	pokrycia nieba
◔	2/10–3/10	„ „
◔	4/10	„ „
◑	5/10	„ „
◑	6/10	„ „
◕	7/10–8/10	„ „
◕	9/10	„ „
●	10/10	„ „
⊗	niebo niewidoczne	

Chmury (C):

	Cirrus	0
	Cirrocumulus	1
	Cirrostratus	2
	Altocumulus	3
	Altostratus	4
	Nimbostratus	5
	Stratocumulus	6
	Stratus	7
	Cumulus	8
	Cumulonimbus	9

Wiatr.

- 1/2 m/sek
- 1 m/sek
- 2 1/2 m/sek
- 5 m/sek

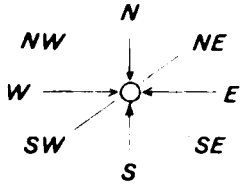

Rozmieszczenie danych:

Temp. powietrza → T
pogoda bieżąca → W
kierunek i prędkość wiatru
C ← chmury (0–5)
N ← wielkość zachmurzenia ogólnego
C. chmury (6–9)

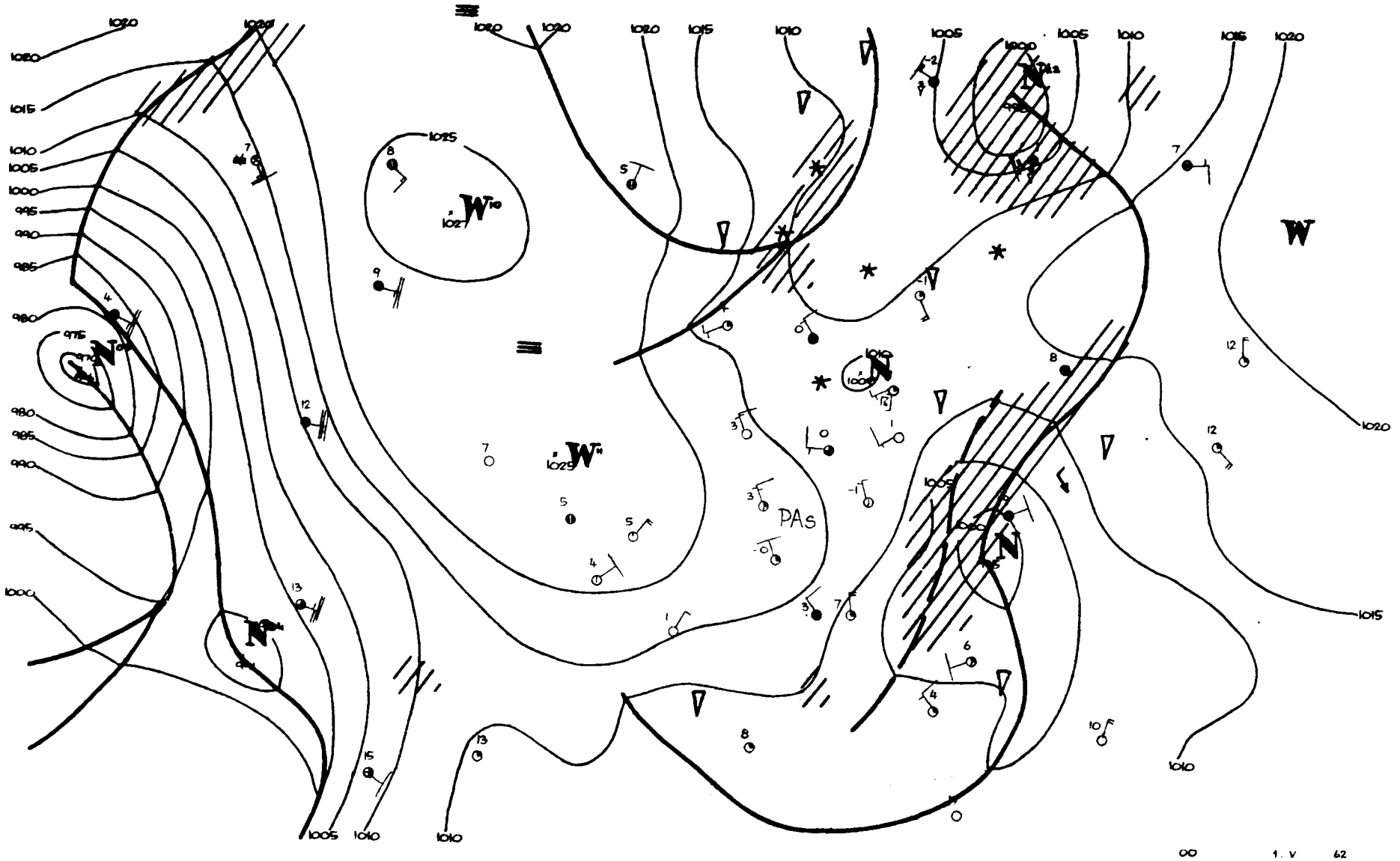
PAS
00
1. V
62

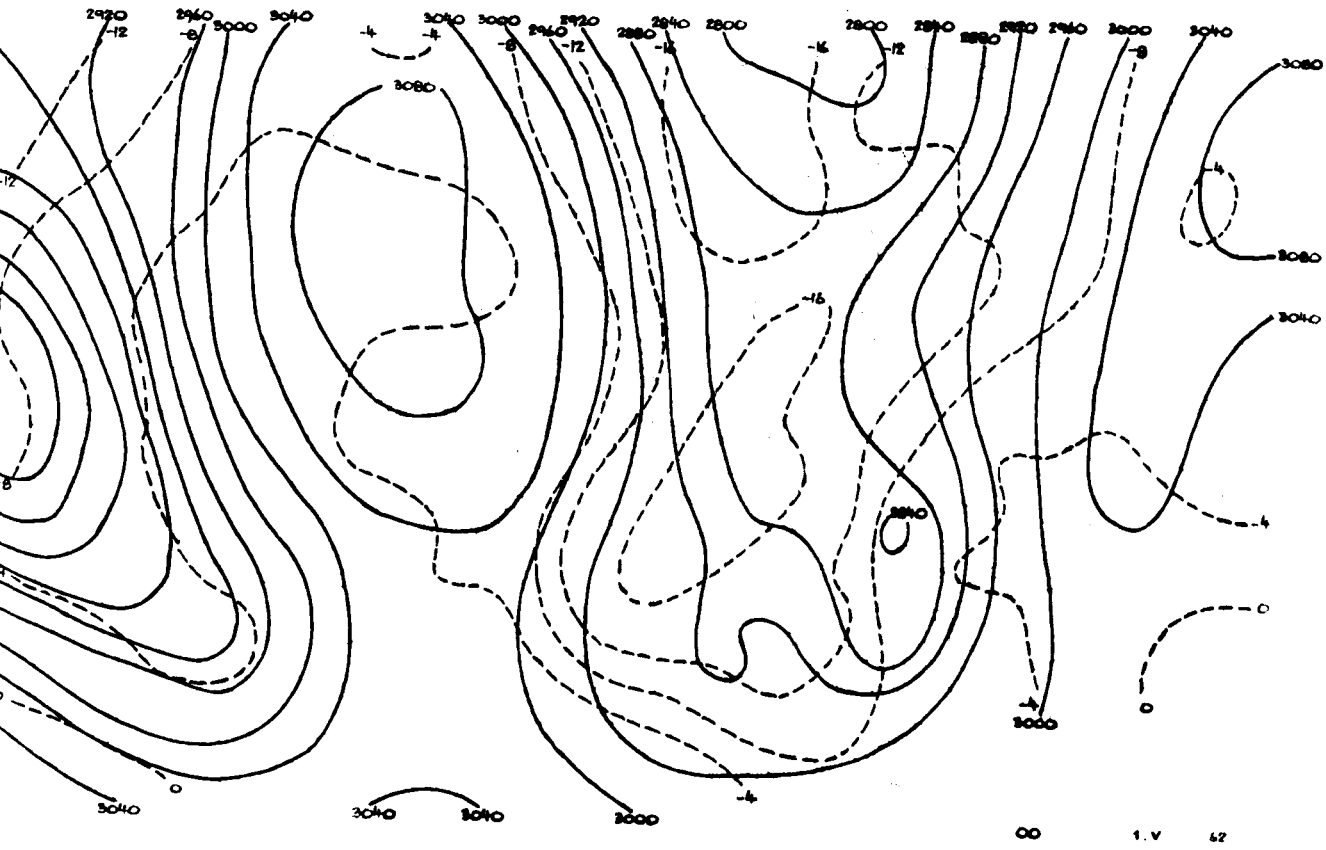
2920
2960
3000
3040
3080
2880
2840
2800
-12
-8
-4
-16
0
00
1.V
62

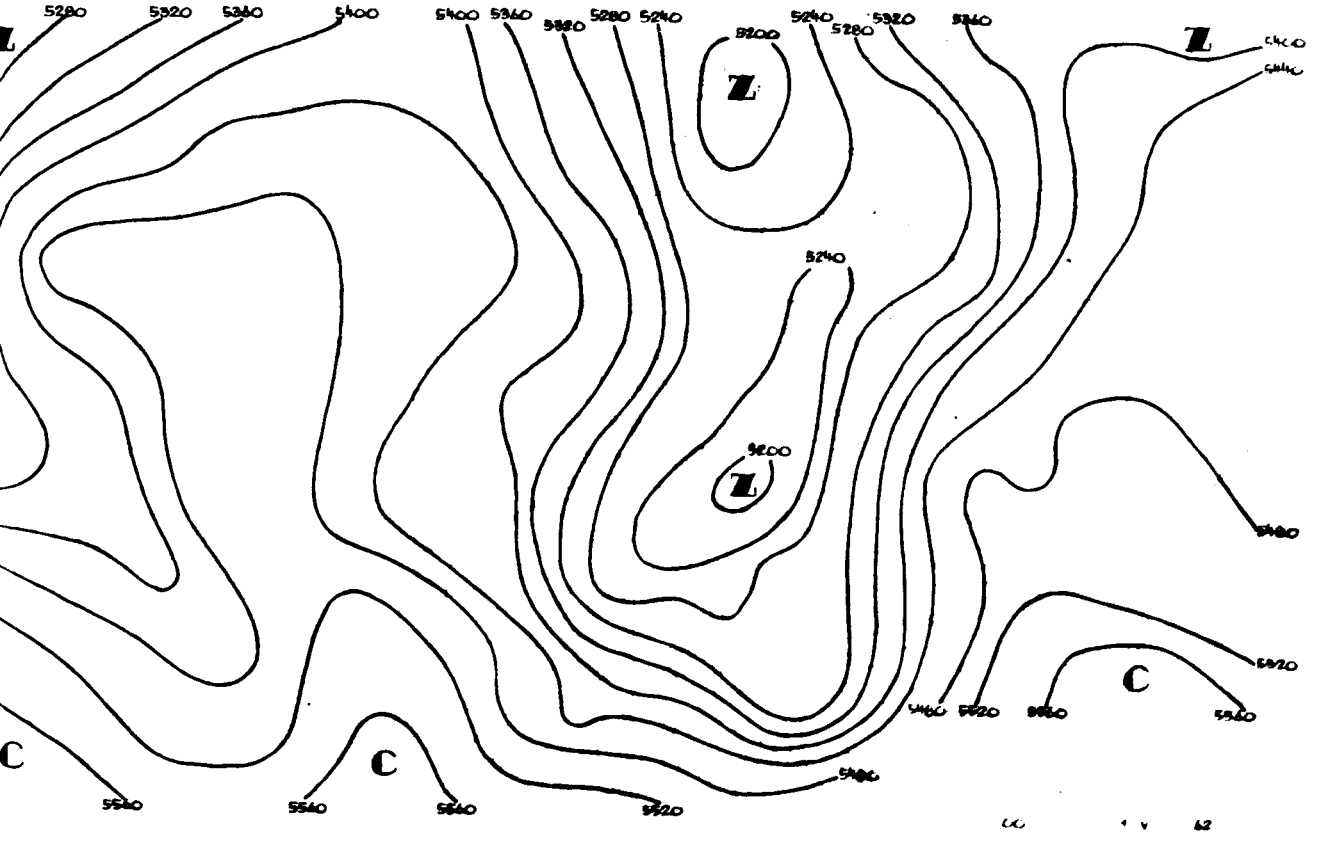
5280
5320
5360
5400
5240
5200
5440
5480
5560
L
C
00
1.V
62

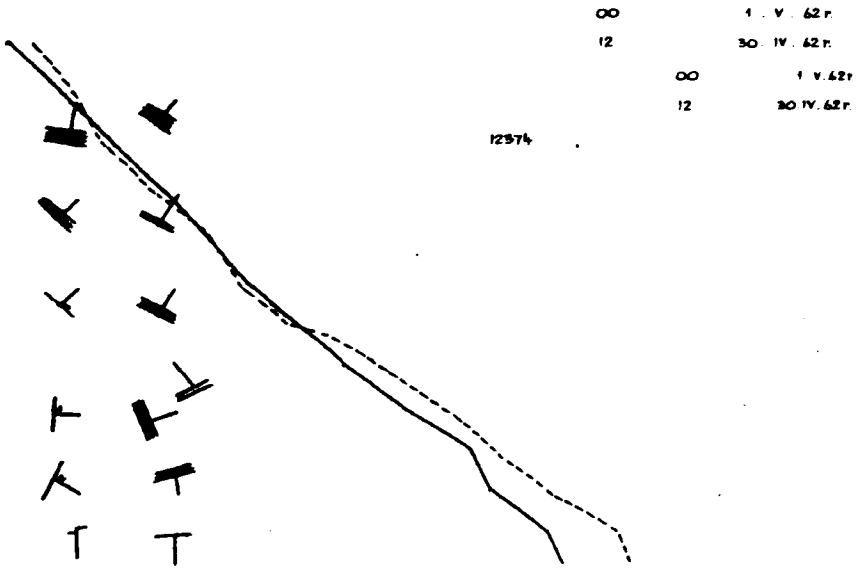
00 1. V. 62 r.
12 30. IV. 62 r.
00 1. V. 62 r.
12 30. IV. 62 r.
12374

00 1. V 62

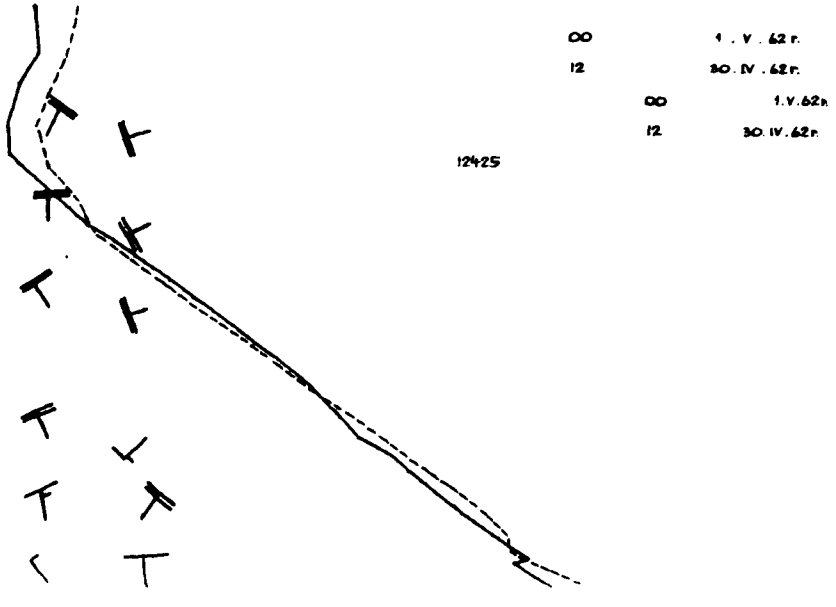
00 1. V. 62 r.
12 30. IV. 62 r.
00 1. V. 62 r.
12 30. IV. 62 r.
12425

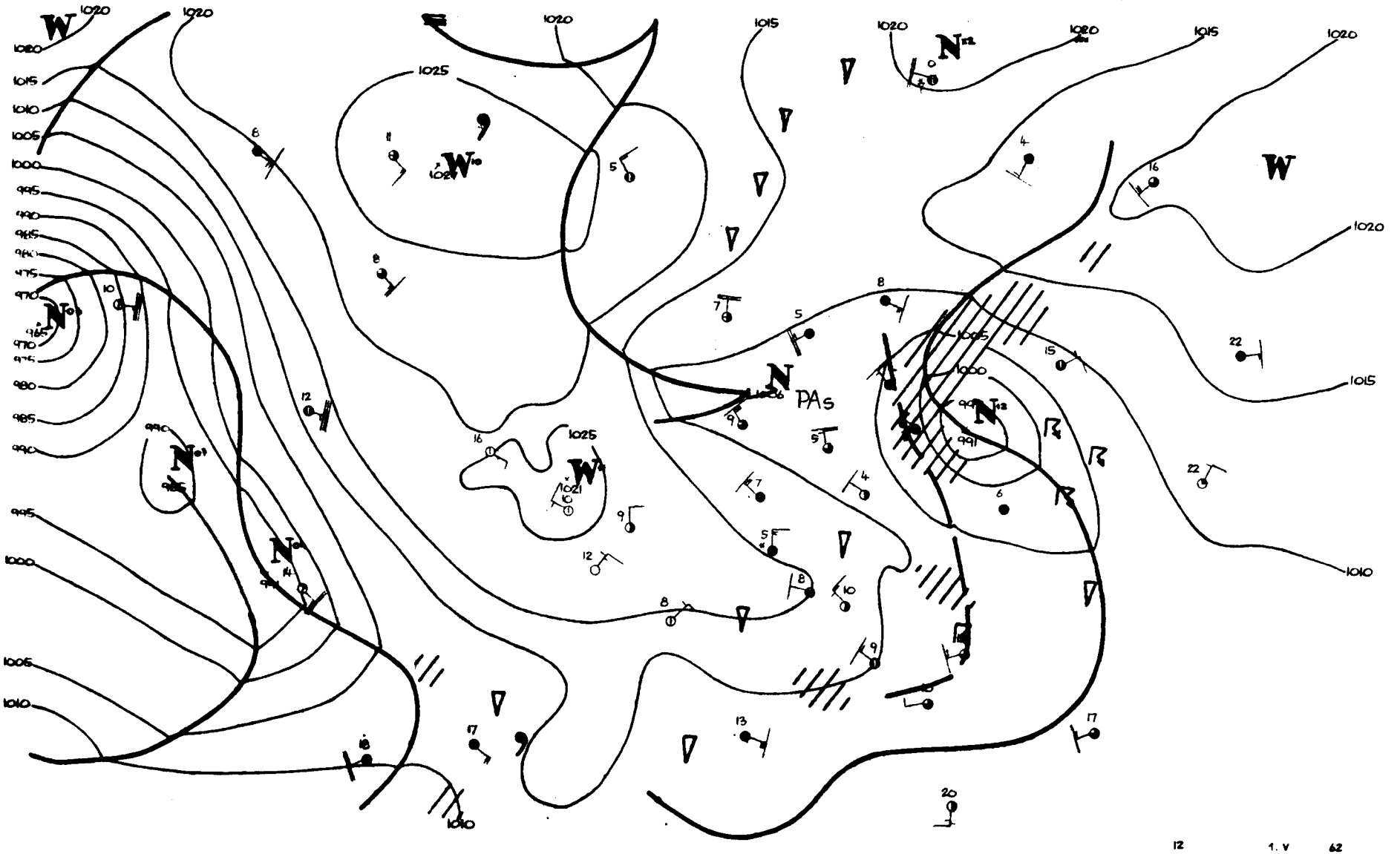

12 1. V 62

Dane synoptyczne z Polski w dniu 1.V.1962r.

SYNOP z godz.00 GMT.

150	62703	70031	13900	655XX	52713
185	brak obserwacji				
205	02202	70018	15502	00900	00808
250	03603	97020	15152	00900	53804
295	03203	97021	11751	00900	52506
330	00401	60011	15801	00900	00806
375	13203	70021	13651	15500	53802
425	03402	70011	15301	00900	53400
465	03601	65011	13900	00900	51801
560	70604	60012	13802	755XX	52803
695	73203	70031	09303	755XX	02702
105	22203	97011	14400	00901	51711
235	00000	97020	14752	00900	54813
270	73201	97031	13552	755XX	52807
310	22902	60011	16200	25600	52806
495	03404	97021	11401	00900	52504
510	93612	90708	28659	9XXXX	60002
570	03401	60021	13351	00900	53400
575	83601	60032	12303	855XX	51400
650	93407	00874	86760	9XXXX	61805

SYNOP z godz.12 GMT.

150	60208	70012	07805	32532	53709
185	72704	97022	06203	724XX	02716
205	83205	70032	10806	42407	51712
250	82505	98258	09805	835XX	51712
295	82903	97032	06203	825XX	53606
330	83207	65018	10307	52507	56720
375	72905	70022	09004	785XX	54716
425	72707	81022	11607	62406	53722
465	72906	65877	09803	734XX	52715
560	83004	60262	12504	884XX	50603
695	72707	70021	09706	725XX	54400
105	83206	98022	09606	3257X	52710
235	83204	97032	08606	884XX	53711
270	82707	97222	07604	824XX	53718
310	83204	65141	11708	5361X	54715
495	72904	98272	09902	734XX	52603
510	83406	97714	28056	85XXX	57400
570	72706	62267	10003	3343X	51712
575	73204	65262	11405	725XX	55703
650	70000	60854	87258	78XXX	59204

TEMP Legionowo, godz.00 GMT.

12374	23101	50534	03603	85388	57613	03107	70879	66741	02706	50532	82916	02406	40686	90017
02214	30878	01XX5	02023	55555	00001	50523	11924	52551	22838	58623	33759	60684	44625	73834
55400	90017	94250	07XX7	66666	001XX	03603	02508	430XX	02307	310XX	02025	275XX	02018	01010
00900														

TEMP Wrocław, godz.00GMT.

12425	23116	01521	03201	85405	56579	03505	70886	67706	03408	50532	84884	03208	40684	96982
03608	30871	04063	00208	20133	01067	03307	15319	03037	03111	10579	05117	02918	11122	83322
04071	55555	00000	01527	11957	51557	22939	50548	33874	55561	44770	63646	55730	64687	66694
68711	77616	73763	88466	87909	99390	97993	11322	04062	22300	04063	33266	03062	55245	01043
66150	03037	77122	03085	88100	05117	66666	000XX	03201	594XX	02708	373XX	00210	100XX	02918
01010	656XX													

Przebieg pogody w Polsce w dniu 1.V.1962r.

Początkowo notowano rozpogodzenia. W ciągu dnia i wieczorem oraz w końcu okresu było na ogół zachmurzenie duże z drobnymi, przelotnymi opadami śniegu i deszczu. Temperatura minimalna wynosiła od -4°C w Toruniu, Bydgoszczy, Poznaniu i Wrocławiu do +1°C w Ustce, a maksymalna od 3°C w Chełmie, Włodawie i Radomiu do 9°C w Opolu i Słubicach. Wiatry były słabe lub umiarkowane przeważnie północno-zachodnie.-

PAŃSTWOWY INSTYTUT
HYDROLOGICZNO-METEOROLOGICZNY
WARSZAWA

2 Maj 1967

BIULETYN SYNOPTYCZNY

Legenda

Izolinie:

- na mapach synop. dolnych izobary co 5 mb.
- „ „ topografii barycznej izohipsy co 4 dkm.
- „ „ „ „ izotermy co 4° C
- „ „ tendencji ciśnienia izalobary co 1 mb/3 godz.

Układy ciśnienia:

W – wyż
N – niż

Masy powietrza:

PP	powietrze polarne	m	morskie
PA	„ arktyczne	k	kontynentalne
PZ	„ zwrotnikowe	c	ciepłe
		s	stare

Fronty:

linia czerwona	front ciepły
„ niebieska	„ chłodny
„ fioletowa	„ zokludowany
„ naprzemian czerwona i niebieska	„ stacjonarny

Meteory:

- mżawka
- deszcz
- śnieg
- grad
- opady przelotne
- obszar jednostajnych opadów deszczu
- „ „ „ śniegu
- mgła
- burza
- błyskawica
- zamieć śnieżna

Wielkość zachmurzenia (N):

○	niebo bezchmurne	
①	1/10	pokrycia nieba
◔	2/10–3/10	„ „
◔	4/10	„ „
◑	5/10	„ „
◑	6/10	„ „
◕	7/10–8/10	„ „
◐	9/10	„ „
●	10/10	„ „
⊗	niebo niewidoczne	

Chmury (C):

	Cirrus	0
	Cirrocumulus	1
	Cirrostratus	2
	Altocumulus	3
	Altostratus	4
	Nimbostratus	5
	Stratocumulus	6
	Stratus	7
	Cumulus	8
	Cumulonimbus	9

Wiatr.

- 1/2 m/sek
- 1 m/sek
- 2½ m/sek
- 5 m/sek

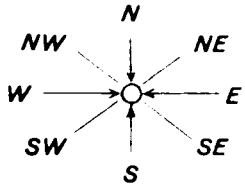

Rozmieszczenie danych:

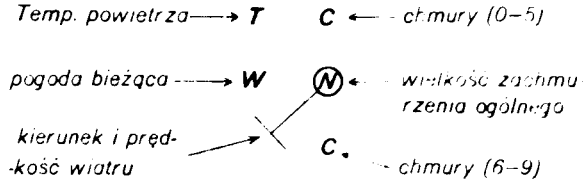

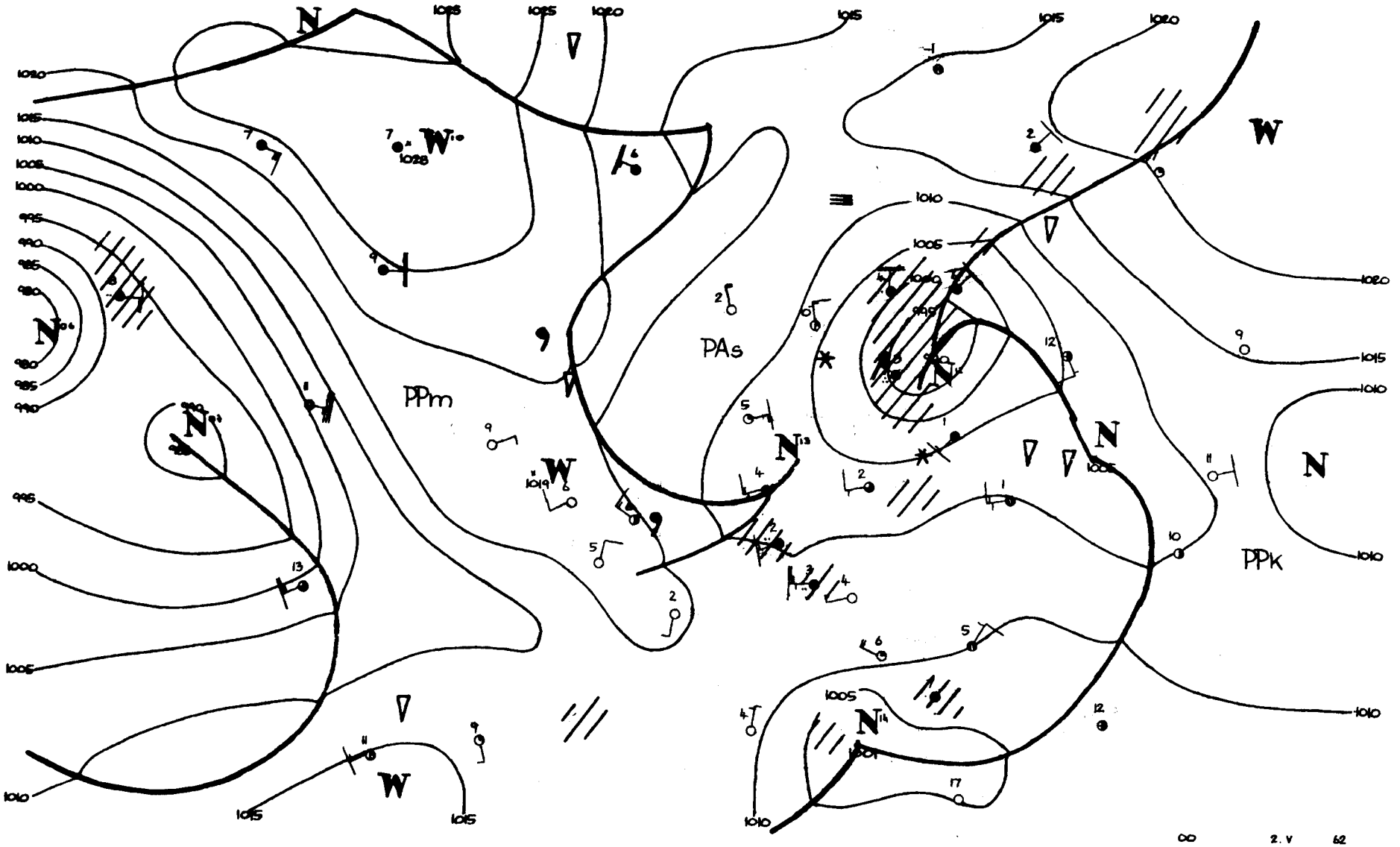
PPm
PAs
PPk
00 2.V 62

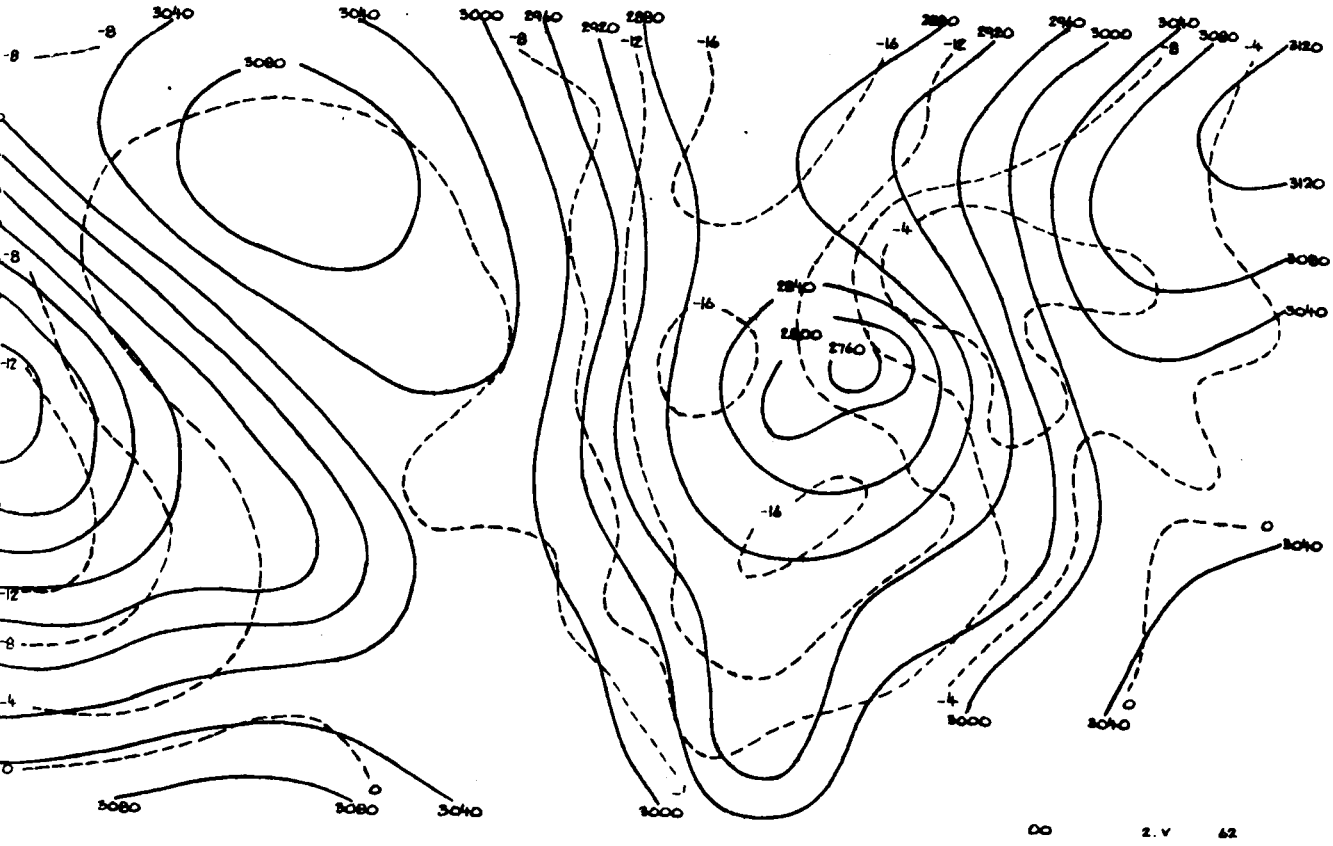
3040
3080
3000
2960
2920
2880
2840
2800
2760
3120
-8
-12
-16
-4
0
00
2. V
62

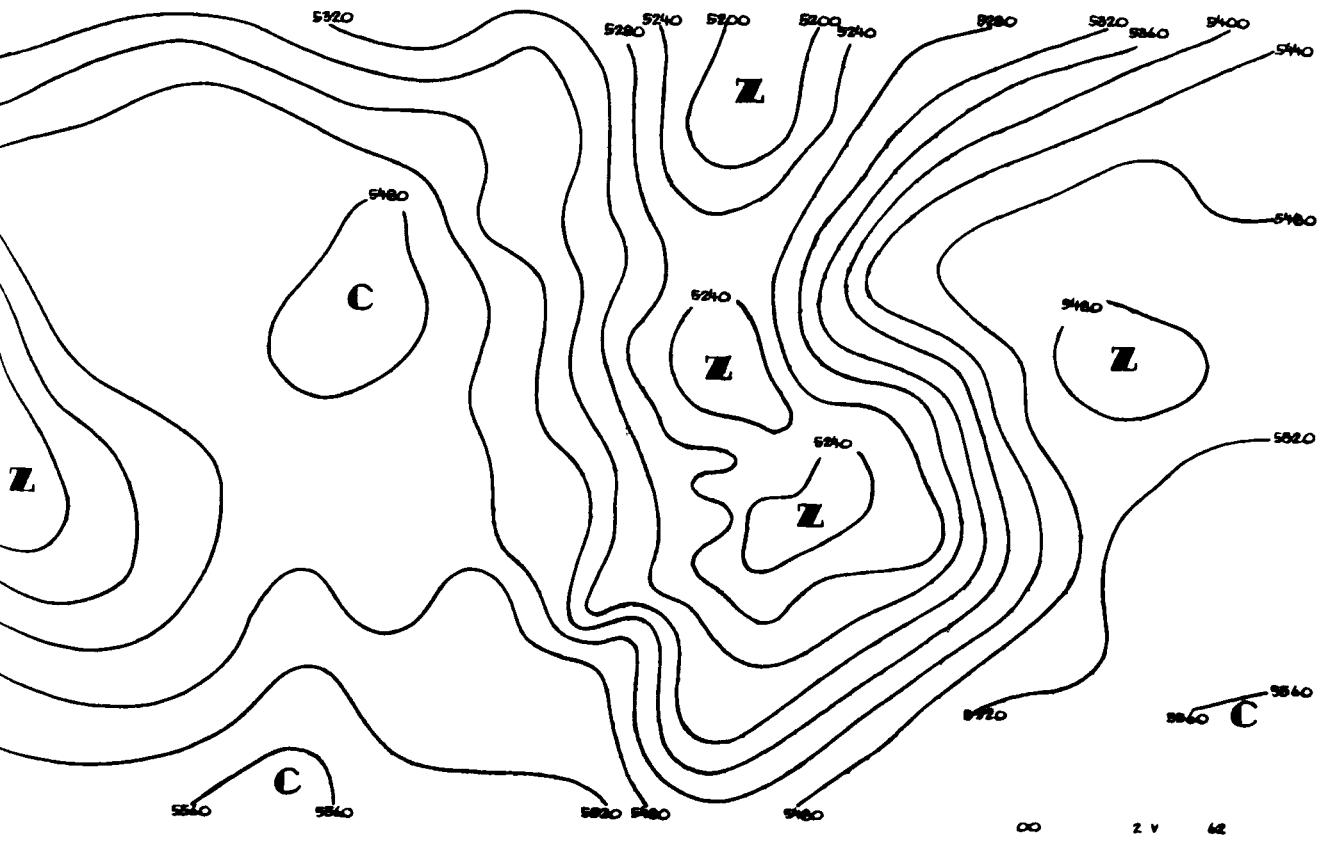
5320
5280
5240
5200
5360
5400
5440
5480
5520
5560
Z
C
00
2 V
62

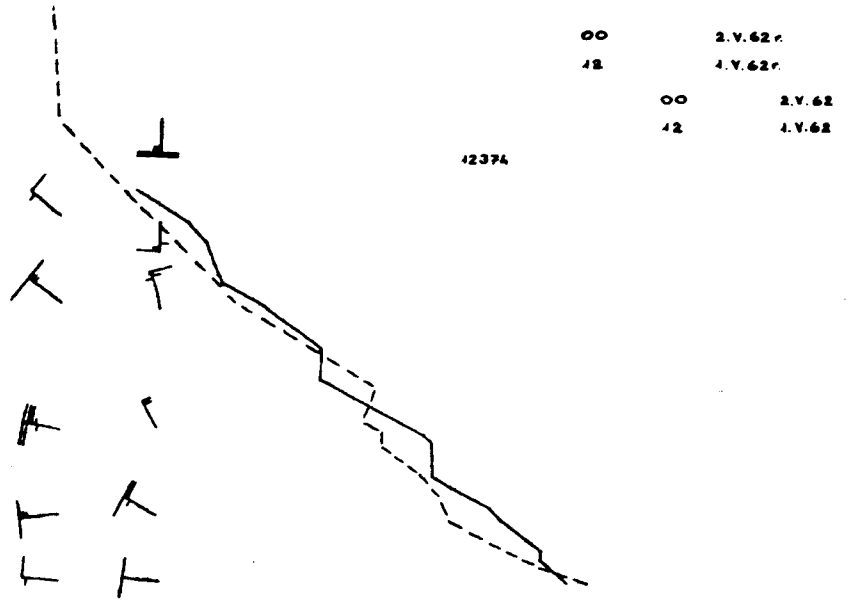
00 2.V.62 г.
12 4.V.62 г.
00 2.V.62
12 4.V.62
12374


00 2.V 62

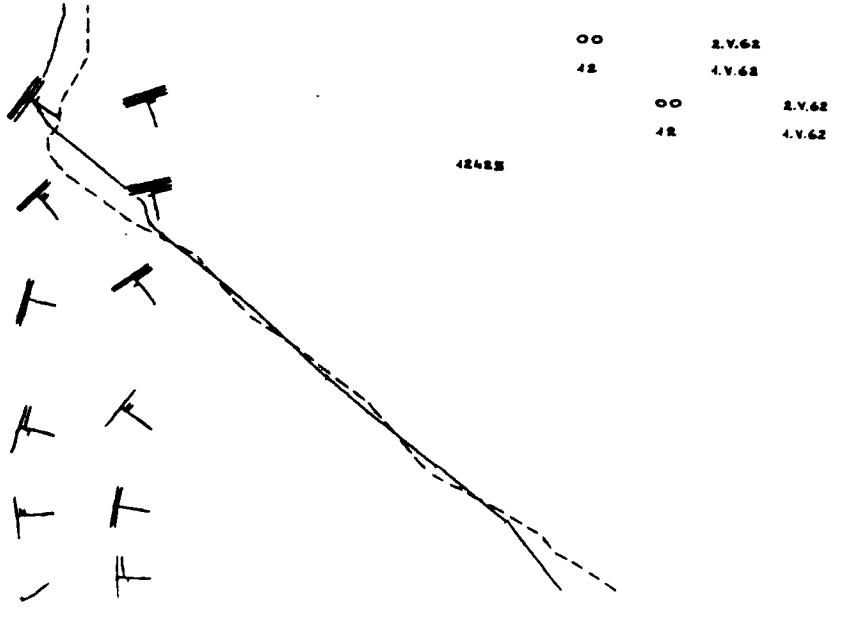
00 2.V.62
12 4.V.62
00 2.V.62
12 4.V.62
12425



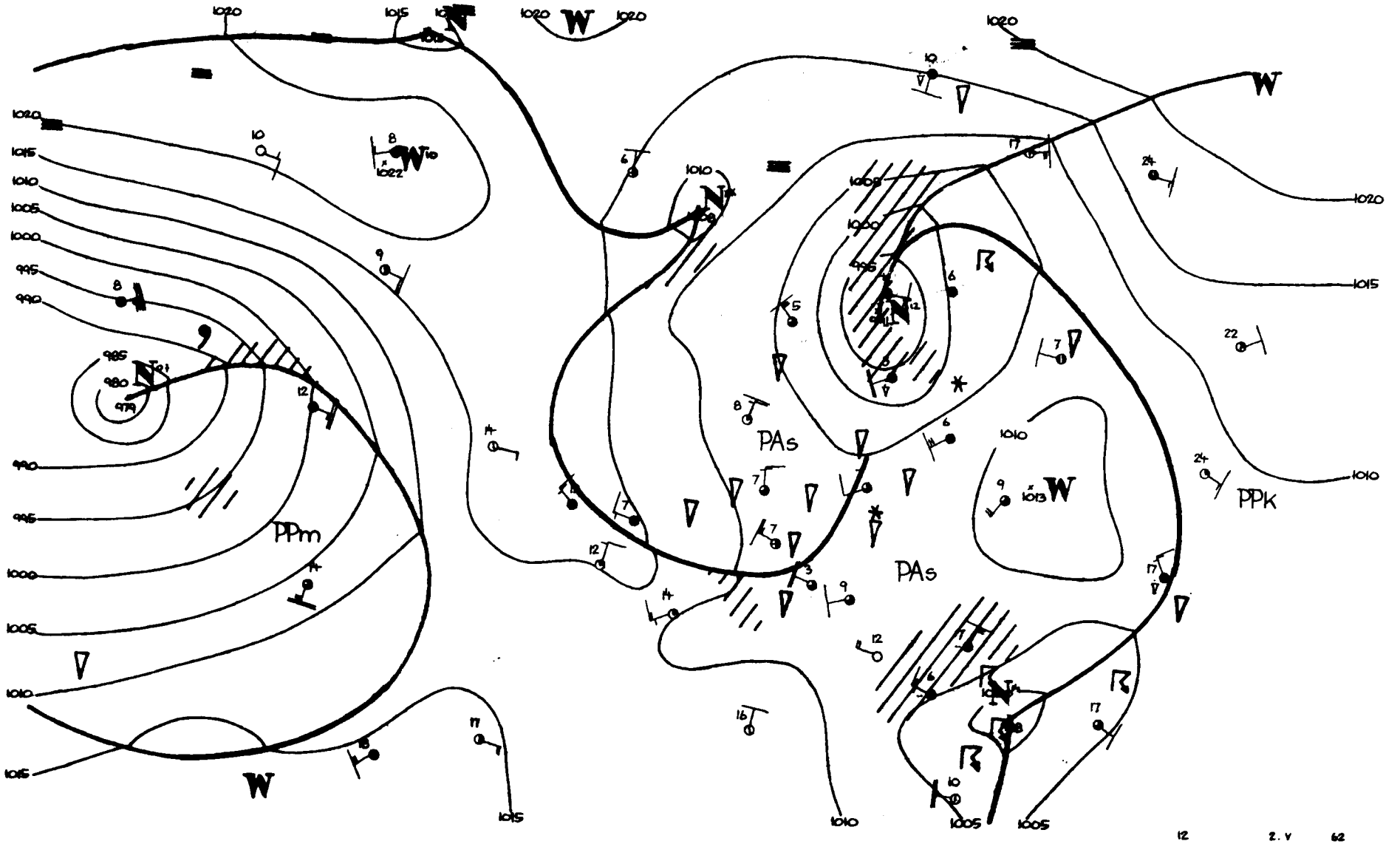

PPm
PAs
PAs
PPK
W
W
W
W
1020
1015
1010
1005
1000
995
990
985
980
979
1022
1013
12
2. V
62

Dane synoptyczne z Polski w dniu 2.V.1962r.

SYNOP z godz.00 GMT.

150	82703	65031	05002	856XX	51713
185	82701	96102	03401	854XX	00708
205	80403	56606	05203	5542X	02506
250	53402	97038	06001	555XX	00712
295	82204	96612	04501	8082X	51400
330	82501	56618	06303	5732X	02718
375	62703	60216	06502	472XX	01707
425	22203	58206	07801	20910	01705
465	82703	60806	06302	833XX	01715
560	52603	50236	09801	55500	50710
695	00000	60021	10650	00900	51704
105	00000	96101	05750	00900	51708
235	00000	97028	06051	00900	52612
270	03201	97020	06200	00900	54400
310	02202	60011	05903	00900	02720
495	72203	97211	08202	773XX	01608
510	92706	90714	24557	9XXXX	58709
570	82202	57605	08401	853XX	01710
575	00000	65021	09601	00900	52812
650	02205	80021	86261	00900	62710

SYNOP z godz.12 GMT.

150	83607	60607	05604	7542X	02213
185	72905	97262	04105	795XX	00206
205	73201	70151	06908	794XX	52400
250	82701	97032	06106	835XX	52208
295	72202	97032	05505	755XX	51202
330	63607	65017	07206	68500	52211
375	72503	65277	06007	734XX	02701
425	72903	70252	06404	684XX	03311
465	62203	60027	04908	634XX	02602
560	62207	65032	06406	625XX	01802
695	73601	70031	06708	735XX	52809
105	63202	98022	06805	52630	51206
235	83206	97802	06504	895XX	51213
270	82702	98022	05606	885XX	53210
310	72704	65032	07808	725XX	52205
495	62005	98018	07008	42502	01400
510	93408	90877	23254	9XXXX	54209
570	82503	40835	07002	893XX	01305
575	52201	65012	06310	525XX	51808
650	71804	65858	84958	73XXX	58702

TEMP Legionowo, godz.00 GMT.

12374	00045	85337	54599	02707	70835	62659	02814	50531	79848	03107	40687	87934	03203	55555
00994	01018	11940	51512	22914	51511	33826	56571	44765	51648	55705	62653	66605	73784	71562
73784	88463	83884	99418	85914	11357	92975	66666	994XX	02703	916XX	02715	400XX	03203	362XX
01201	357XX	01102	01010	895XX										

TEMP Wrocław, godz.00 GMT.

12425	23067	85366	54572	02607	70863	64679	02808	50532	80848	02910	40687	90946	03112	30879
03116	20143	99048	03219	11122	91286	03071	55555	00994	XXXXX	33755	61641	44721	63661	55600
72767	66478	82865	77413	89936	88381	91964	99286	02077	97250	01052	22217	99048	33182	99048
66666	994XX	02202	780XX	02909	182XX	03315	01010	6091X						

Przebieg pogody w Polsce w dniu 2.V.1962r.

Zachmurzenie było zmienne, przeważnie duże z przelotnymi opadami. Temperatura minimalna wahała się od -5°C w Zakopanem, -4°C w Lesku do +3°C w Słubicach, a maksymalna od 4°C na Helu i w Elblągu do 11°C w Tarnowie i Rzeszowie. Wiatry były słabe i umiarkowane z kierunków zachodnich.

Druk PPWK — W-wa, Solec 18, Zam 1398/74/75/B/61 — 26.VI.61 — Y-48144 — 98 000 — 61x85 mapowy 100 g

PAŃSTWOWY INSTYTUT
HYDROLOGICZNO-METEOROLOGICZNY
WARSZAWA

3 Maj 1967

BIULETYN SYNOPTYCZNY

Legenda

Izolinie:

- na mapach synop. dolnych izobary co 5 mb.
- „ „ topografii barycznej izohipsy co 4 dkm.
- „ „ „ „ izotermy co 4° C
- „ „ tendencji ciśnienia izalobary co 1 mb/3 godz.

Układy ciśnienia:

W — wyż
N — niż

Masy powietrza:

PP	powietrze polarne	**m**	morskie
PA	„ arktyczne	**k**	kontynentalne
PZ	„ zwrotnikowe	**c**	ciepłe
		s	stare

Fronty:

linia czerwona	front ciepły
„ niebieska	„ chłodny
„ fioletowa	„ zokludowany
„ naprzemian czerwona i niebieska	„ stacjonarny

Meteory:

- mżawka
- deszcz
- śnieg
- grad
- opady przelotne
- obszar jednostajnych opadów deszczu
- „ „ „ śniegu
- mgła
- burza
- błyskawica
- zamieć śnieżna

Wielkość zachmurzenia (N):

○	niebo bezchmurne	
①	1/10	pokrycia nieba
◔	2/10–3/10	„ „
◔	4/10	„ „
◑	5/10	„ „
◑	6/10	„ „
◕	7/10–8/10	„ „
◐	9/10	„ „
●	10/10	„ „
⊗	niebo niewidoczne	

Chmury (C):

	Cirrus	0
	Cirrocumulus	1
	Cirrostratus	2
	Altocumulus	3
	Altostratus	4
	Nimbostratus	5
	Stratocumulus	6
	Stratus	7
	Cumulus	8
	Cumulonimbus	9

Wiatr.

- 1/2 m/sek
- 1 m/sek
- 2½ m/sek
- 5 m/sek

N, NE, E, SE, S, SW, W, NW

Rozmieszczenie danych:

Temp. powietrza → **T**
pogoda bieżąca → **W**
kierunek i prędkość wiatru

C ← chmury (0–5)
N ← wielkość zachmurzenia ogólnego
C ← chmury (6–9)

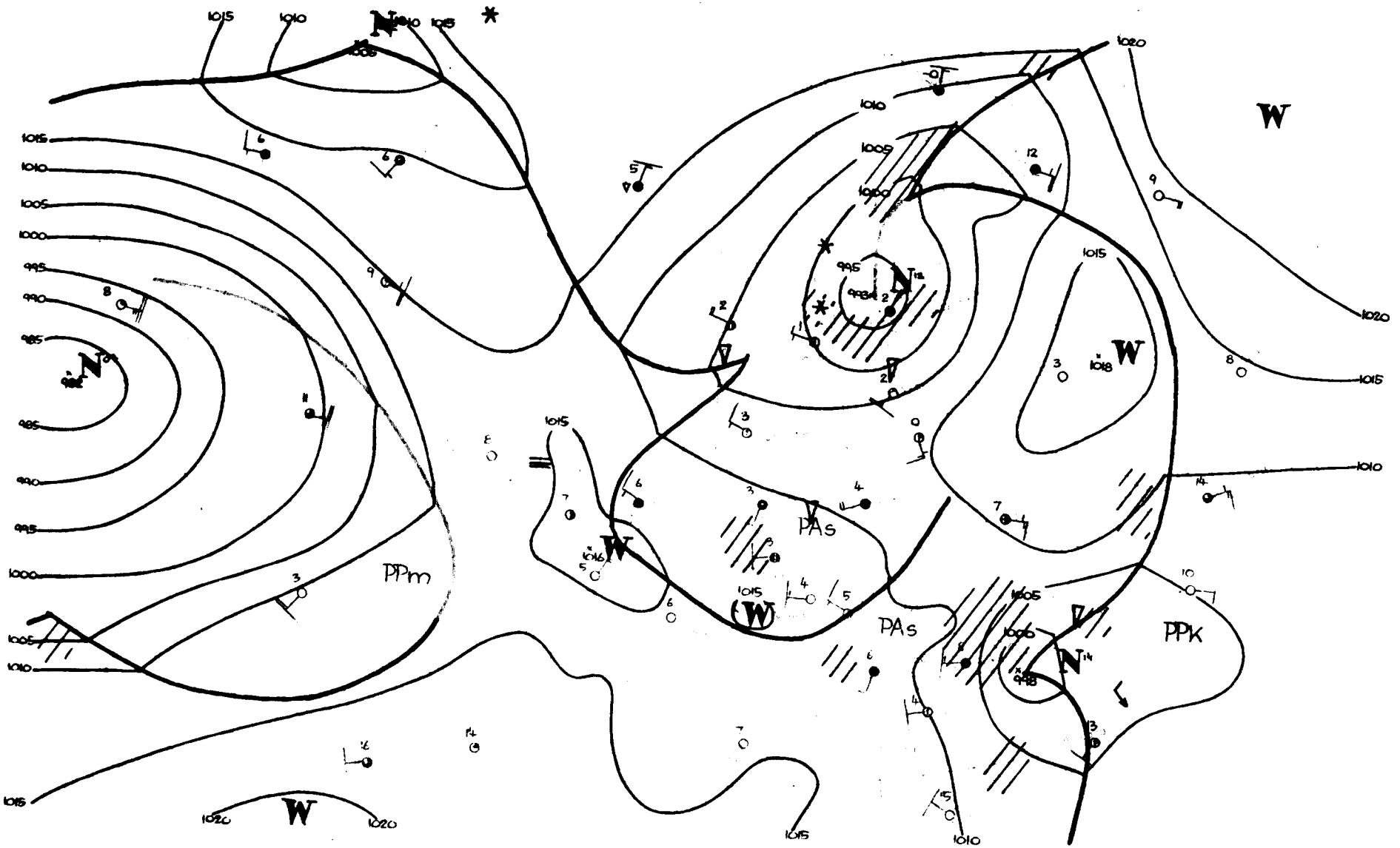

PPm
PAs
PAs
PPK
W
W
W
W
W
N
N
N
N
1015
1010
1005
1000
995
990
985
1020

00 3.V 62

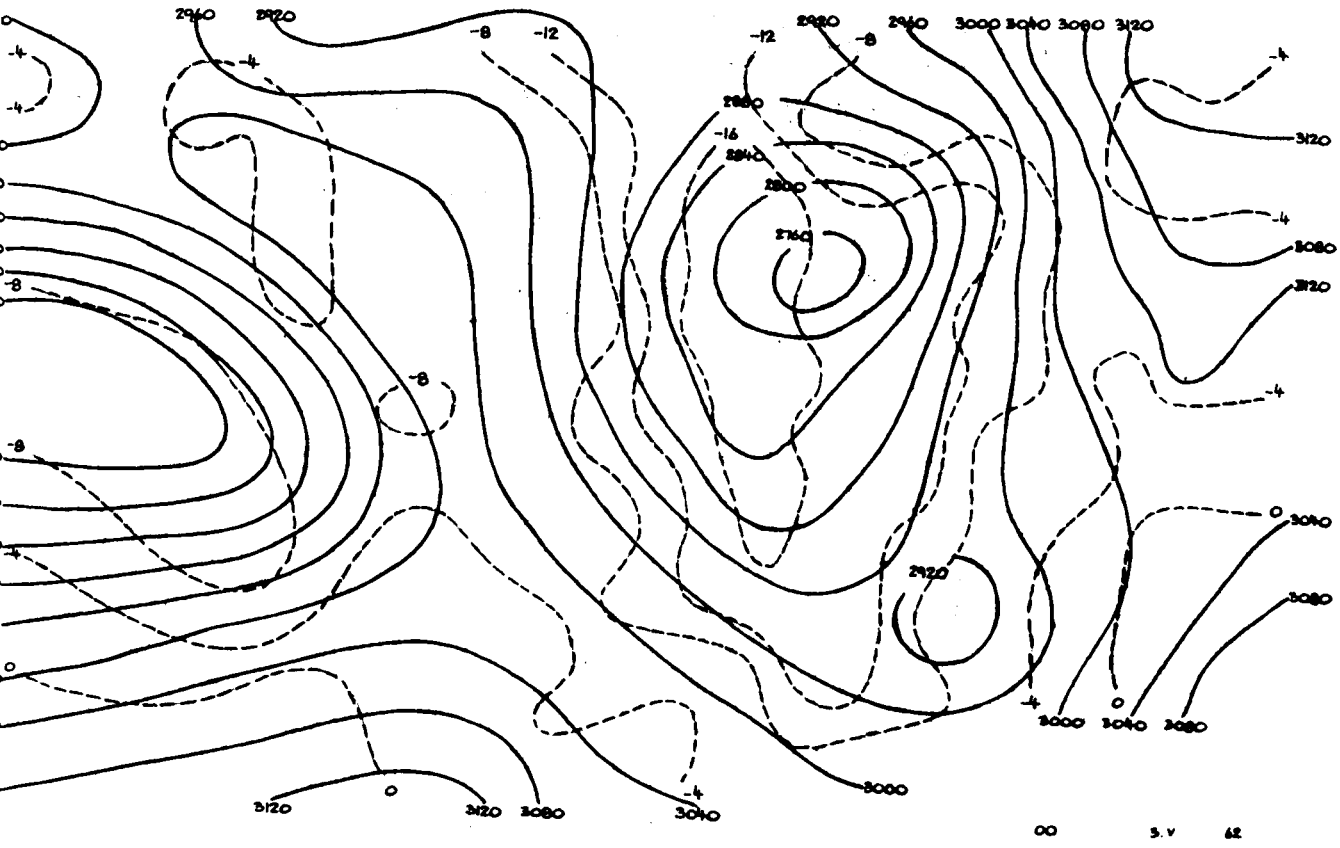
2960
2920
-8
-12
-12
2920
-8
2960
3000
3040
3080
3120
-4
-4
-4
2880
-16
2840
2800
2760
3120
-4
3080
3120
-8
-8
-8
-4
-4
0
3040
2920
3080
-4
0
3000
3040
3080
3120
0
3120
3080
-4
3040
3000
00
S.V
62

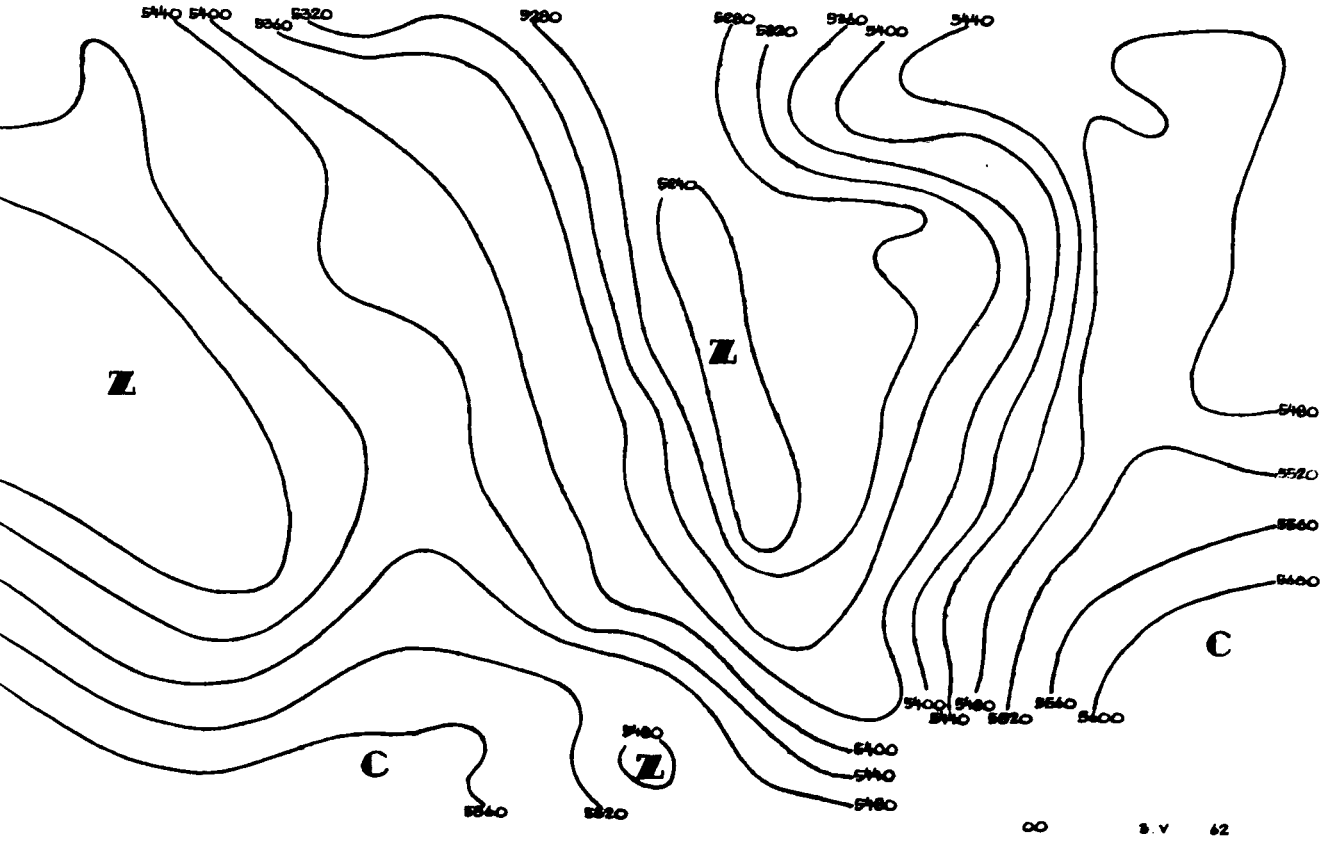
5440
5400
5360
5320
5280
5280
5320
5360
5400
5440
5240
Z
Z
5480
5520
5560
5600
C
5400
5440
5480
5520
5560
5600
5480
C
Z
5400
5440
5480
5560
5520
00
S.V
62

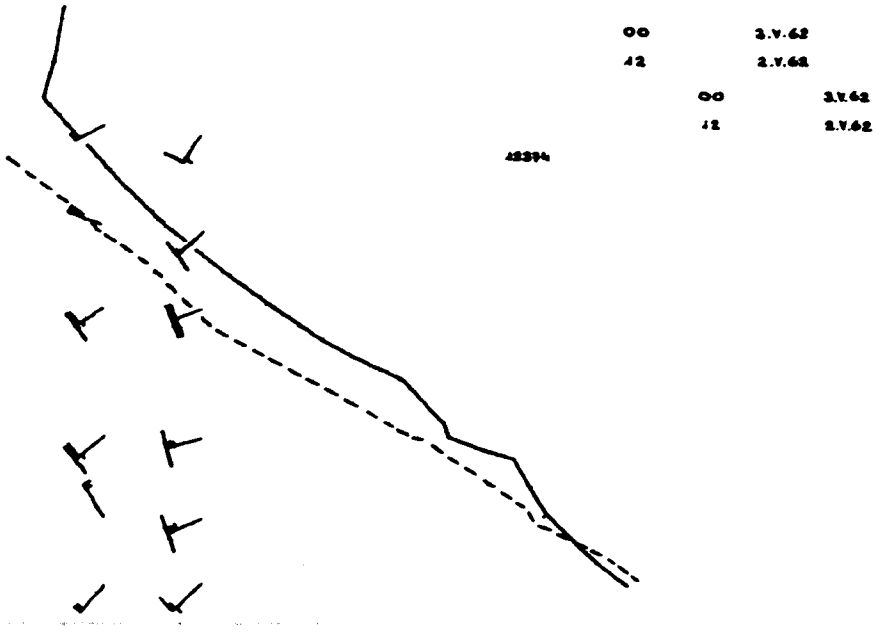
00 3.V.62
12 2.V.62
00 3.V.62
12 2.V.62
42394


00 3.V 62

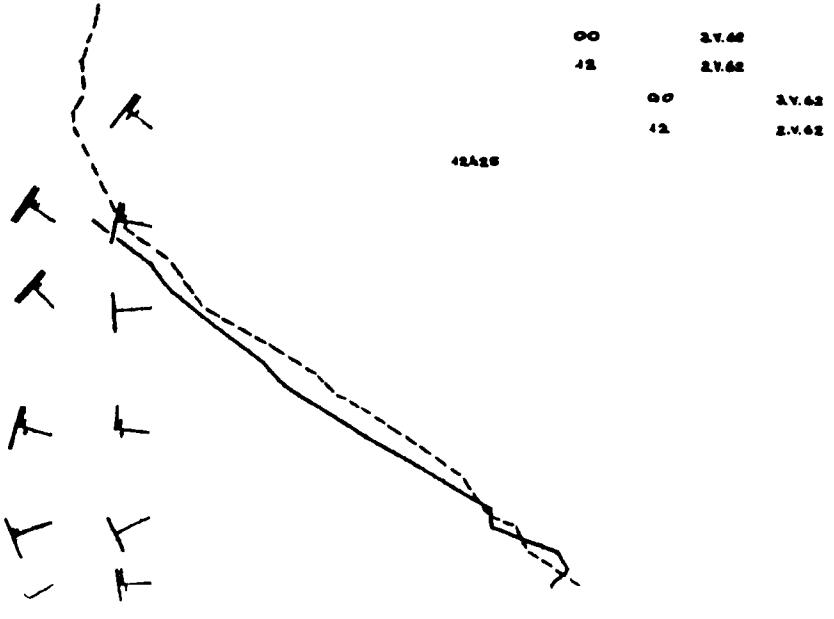
00 3.V.62
12 2.V.62
00 3.V.62
12 2.V.62
42426

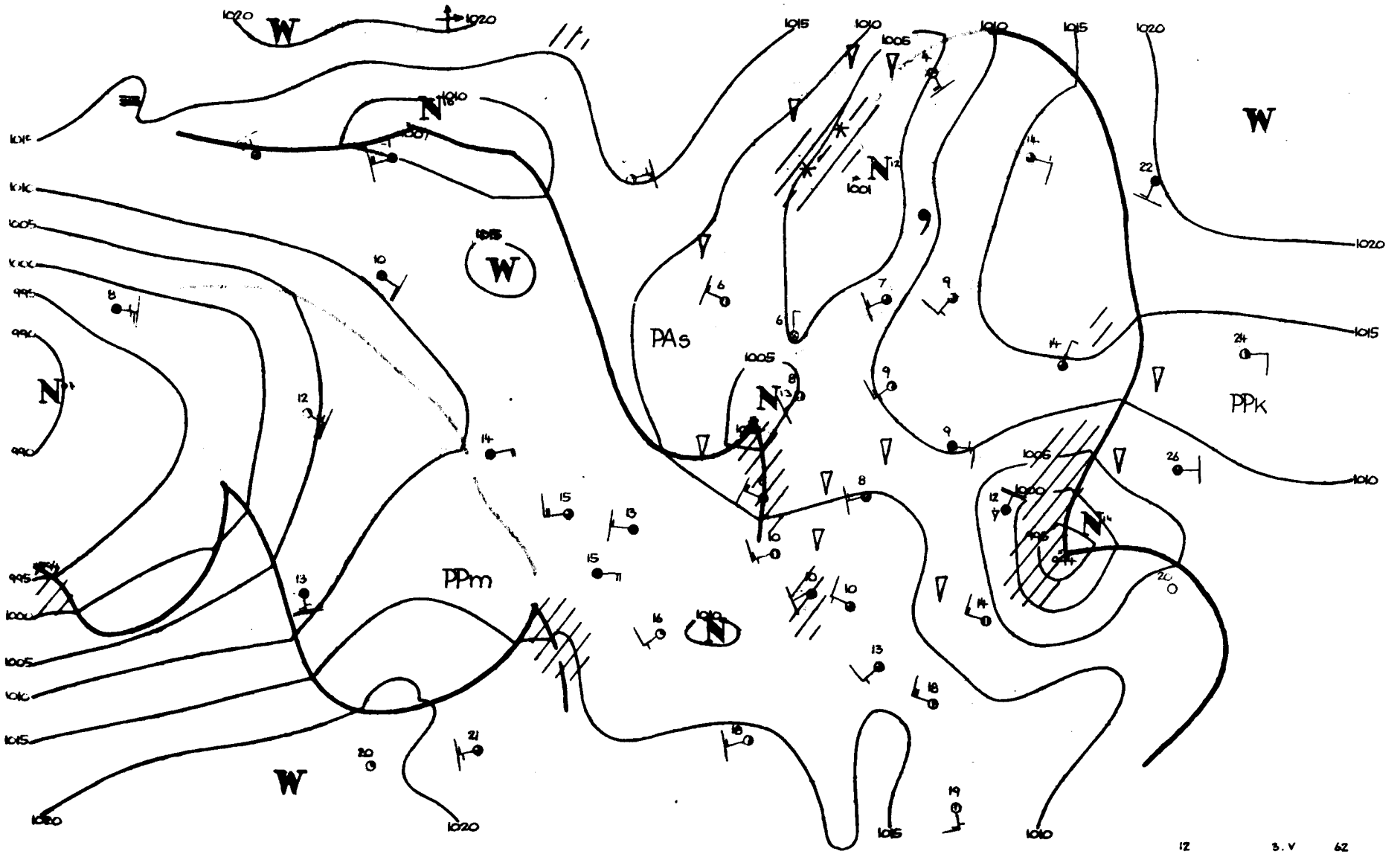

W
N
PAs
PPm
PPk
1020
1015
1010
1005
1000
995
990
12
3.V
62

Dane synoptyczne z Polski w dniu 3.V.1962r.

SYNOP z godz.00 GMT.

150	70000	65022	08205	755XX	50701
185	82701	97028	08302	854XX	00107
205	22202	70030	08302	20930	01704
250	60000	97031	09250	6093X	51101
295	80000	97031	09101	855XX	01400
330	82202	60808	10003	834XX	02802
375	82502	58108	09304	855XX	03203
425	62502	58101	10202	656XX	01400
465	00000	60021	09750	00900	51205
560	92003	00471	11451	9XXXX	51209
695	70000	65021	09202	756XX	01203
105	62003	97031	07801	65500	52703
235	80000	96831	08502	894XX	50705
270	20000	97011	08802	25600	00205
310	00404	60021	09702	00900	02802
495	00000	97021	09701	00900	00400
510	93204	90478	26656	9XXXX	57702
570	82201	56102	09902	853XX	02207
575	82901	60602	10303	6542X	02206
650	93405	00854	86659	9XXXX	60103

SYNOP z godz.12 GMT.

150	62004	70251	07608	62500	51702
185	62002	97252	09306	694XX	03400
205	82705	60612	07206	6732X	04702
250	82501	97251	09306	835XX	02303
295	52703	97021	09809	52500	00804
330	73205	62806	09807	735XX	02502
375	72506	70151	10508	735XX	02501
425	82205	70258	10107	53407	03001
465	62204	70028	10008	52502	52804
560	63105	65014	11108	685XX	50804
695	62704	60032	10408	626XX	03704
105	62002	98256	07206	22531	03801
235	82203	97252	08405	835XX	01203
270	72504	98028	09208	725XX	52801
310	82502	57618	08807	3542X	04802
495	52703	97018	10209	53500	01708
510	93204	90478	28053	9XXXX	53204
570	72703	70031	10807	6853X	01500
575	33602	98021	10709	32600	54808
650	70000	60858	89256	78XXX	58207

TEMP Legionowo, godz.00 GMT.

12374	23061	85365	55553	03402	70853	64676	02108	50531	83891	02308	40684	93994	02801	30873
03XX3	02501	20133	03XX2	02607	11122	93274	06XX1	55555	00996	03034	11950	00502	22750	58582
33700	64679	44678	65683	55610	69747	66466	87935	90250	05XX2	66666	35698	27406	15802	66666
996XX	02202	851XX	03402	706XX	02108	673XX	02409	606XX	02108	345XX	03601	268XX	02401	239XX
02804	163XX	02507	157XX	02611	01010	855XX								

TEMP Wrocław, godz.00 GMT.

12425	23076	85376	XXXXX	02407	70862	68686	02909	50528	85907	03211	50681	95005	03112	55555
00995	01003	11956	02016	22930	01505	33880	52536	44857	55553	55834	56572	66700	68686	77619
75768	88574	78826	99480	87929	11446	89958	22400	95005	66666	995XX	02201	400XX	03112	01010
655X0														

Przebieg pogody w Polsce w dniu 3.V.1962r.

Zachmurzenie było duże z lokalnymi większymi przejaśnieniami. W całym kraju występowały opady przelotne. Temperatura minimalna wahała się od -3°C w Katowicach do 2°C na Helu, w Gdańsku i Zielonej Górze, a maksymalna od 7°C w Łebie i Poznaniu do 12°C w Tarnowie, Rzeszowie, Lublinie i Opolu. Wiatry były słabe zmienne przeważnie z kierunków zachodnich.

Druk PPWK — W-wa, Solec 18, Zam 1398/74/75/B/61 — 26.VI.61 — Y-48144 — 98000 — 61x86 mapowy 100 g

-4 Maj 1962

PAŃSTWOWY INSTYTUT
HYDROLOGICZNO-METEOROLOGICZNY
WARSZAWA

BIULETYN SYNOPTYCZNY

Legenda

Izolinie:

- ——— na mapach synop. dolnych izobary co 5 mb.
- ——— „ „ topografii barycznej izohipsy co 4 dkm.
- – – – – „ „ „ „ izotermy co 4° C
- ——— „ „ tendencji ciśnienia izalobary co 1 mb/3 godz.

Układy ciśnienia:

W – wyż
N – niż

Masy powietrza:

PP	powietrze polarne	**m**	morskie
PA	„ arktyczne	**k**	kontynentalne
PZ	„ zwrotnikowe	**c**	ciepłe
		s	stare

Fronty:

linia czerwona	front ciepły
„ niebieska	„ chłodny
„ fioletowa	„ zokludowany
„ naprzemian czerwona i niebieska	„ stacjonarny

Meteory:

- ⚲ mżawka
- ● deszcz
- ✳ śnieg
- ▲ grad
- ▽ opady przelotne
- obszar jednostajnych opadów deszczu
- „ „ „ śniegu
- mgła
- burza
- błyskawica
- zamieć śnieżna

Wielkość zachmurzenia (N):

- ○ niebo bezchmurne
- 1/10 pokrycia nieba
- 2/10–3/10 „ „
- 4/10 „ „
- 5/10 „ „
- 6/10 „ „
- 7/10–8/10 „ „
- 9/10 „ „
- ● 10/10 „ „
- ⊗ niebo niewidoczne

Chmury (C):

	Cirrus	0
	Cirrocumulus	1
	Cirrostratus	2
	Altocumulus	3
	Altostratus	4
	Nimbostratus	5
	Stratocumulus	6
	Stratus	7
	Cumulus	8
	Cumulonimbus	9

Wiatr.

- 1/2 m/sek
- 1 m/sek
- 2½ m/sek
- 5 m/sek

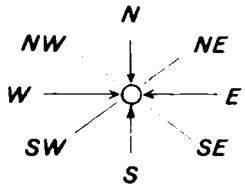

Rozmieszczenie danych:

Temp. powietrza → **T**
pogoda bieżąca → **W**
kierunek i prędkość wiatru
C ← chmury (0–5)
(N) ← wielkość zachmurzenia ogólnego
C chmury (6–9)

Wzór Nr VI 30

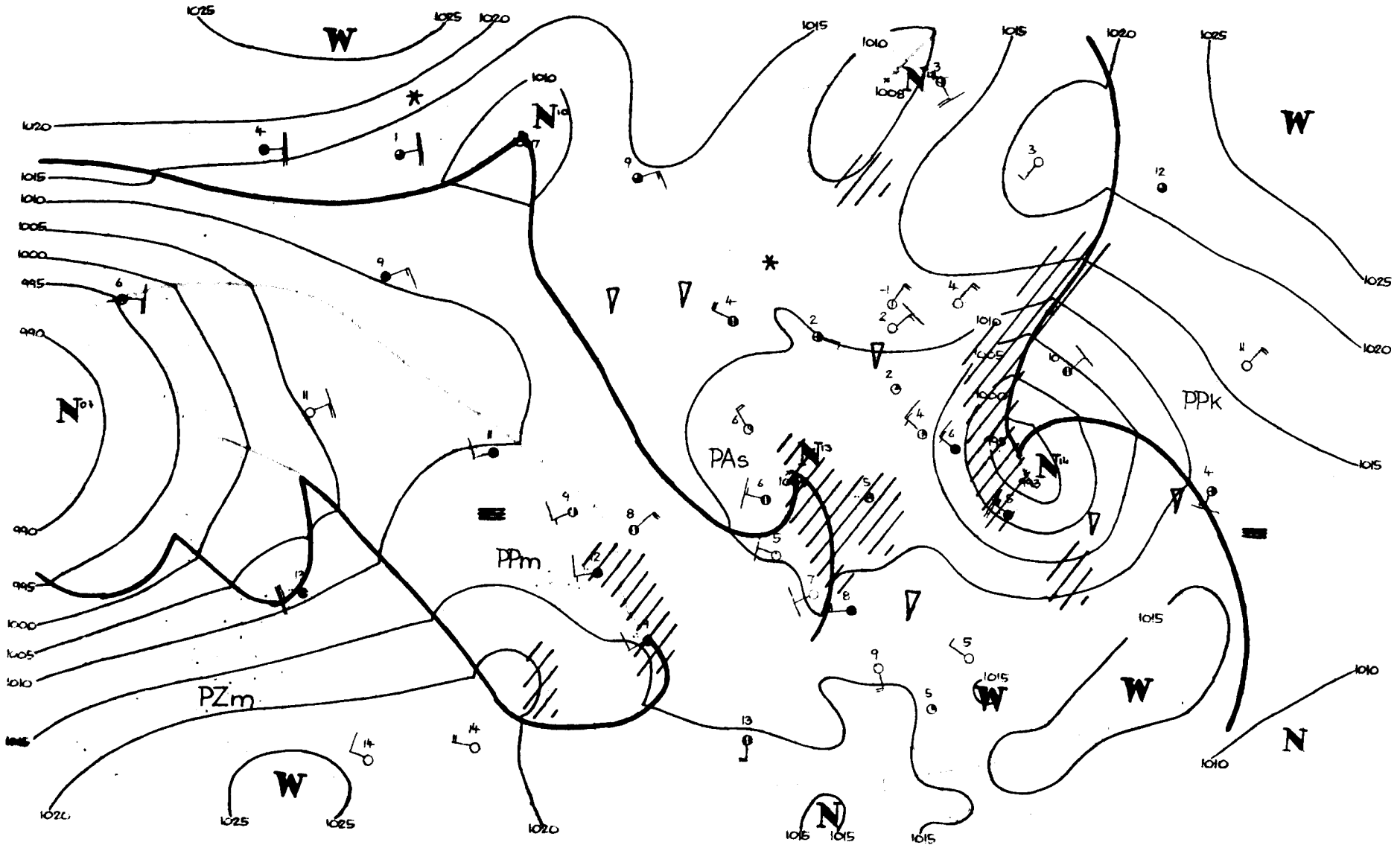

4 v 62

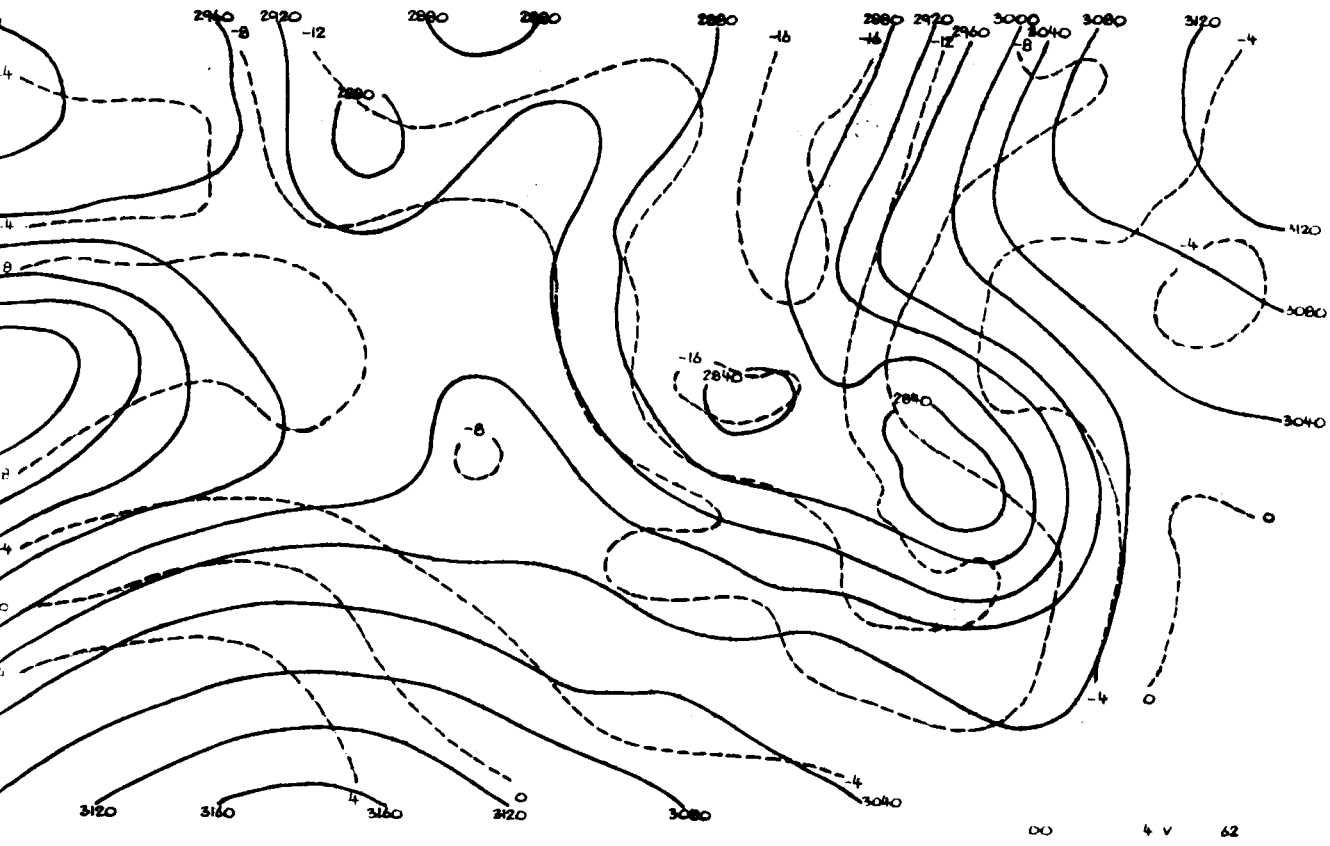
2960
2920
2880
2880
2880
2880
2920
2960
3000
3040
3080
3120
-8
-12
-16
-16
-12
-8
-4
2880
-4
-4
-8
-16
2840
2840
-8
3120
3080
3040
0
-4
0
-4
3120
3160
4
3160
0
3120
3080
3040
00
4 V
62

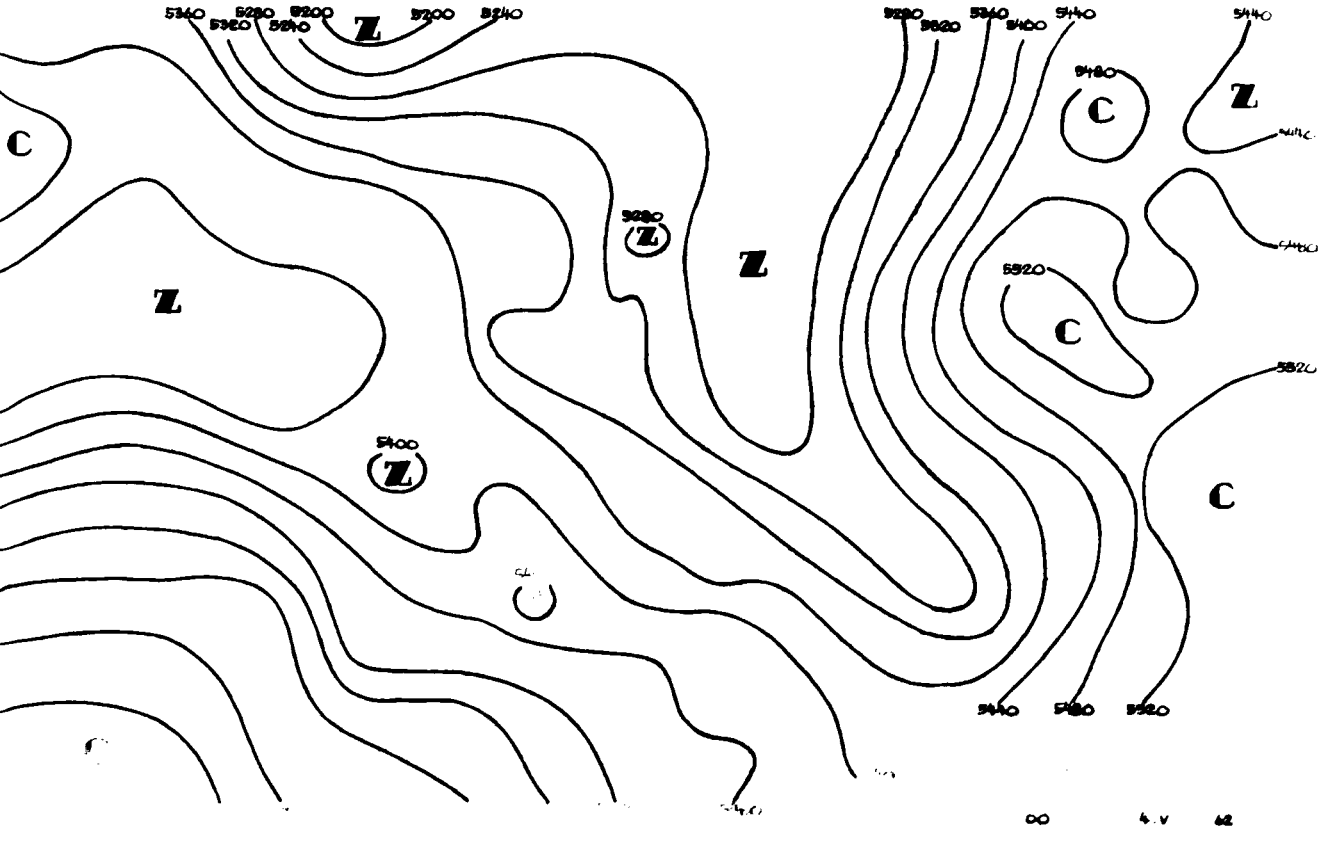
5360
5320
5280
5240
5200
Z
5200
5240
5280
5320
5360
5400
5440
5440
5480
C
Z
C
5280
Z
Z
Z
5520
C
5520
5400
Z
C
5440
5480
5520
00
4 V
62

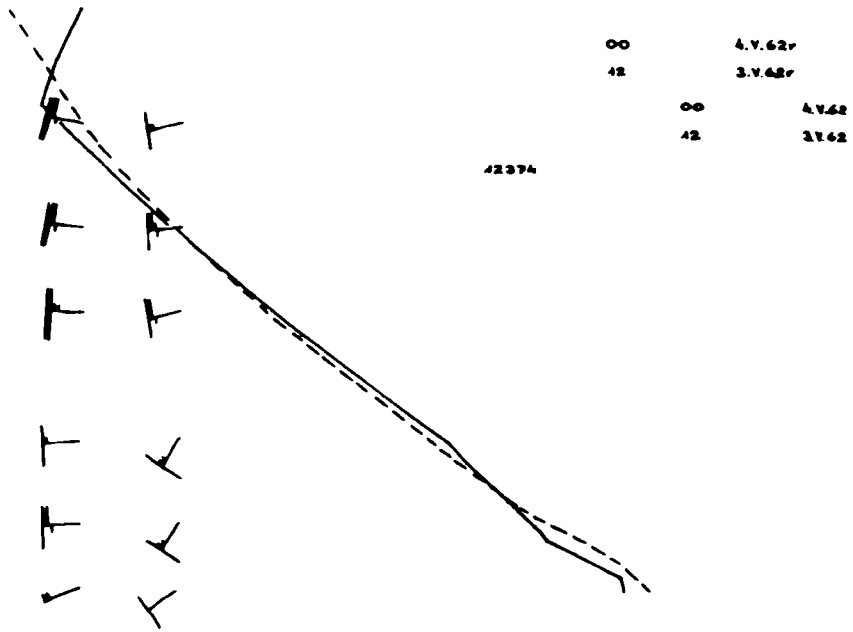
00 4.V.62r
12 3.V.62r
00 4.V.62
12 3.V.62
12374


00 4.V 62

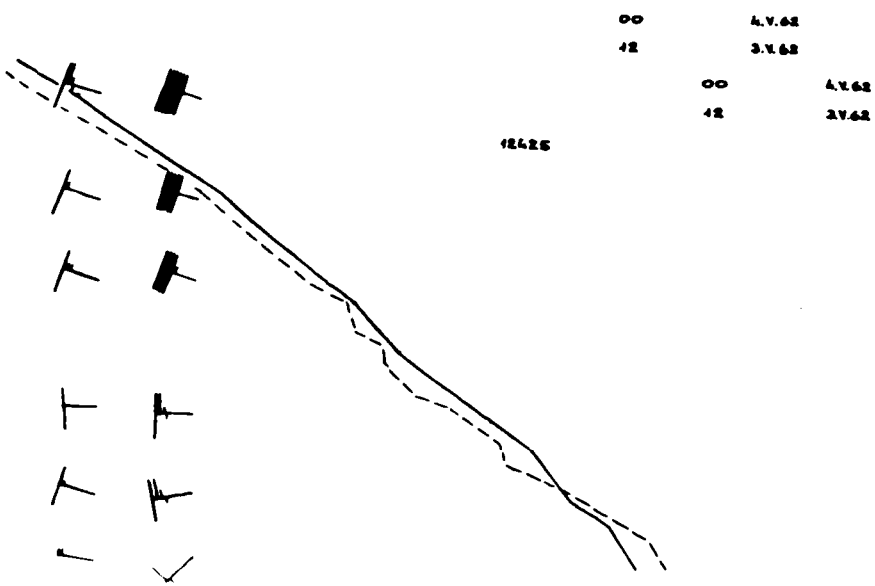
00 4.V.62
12 3.V.62
00 4.V.62
12 3.V.62
12425

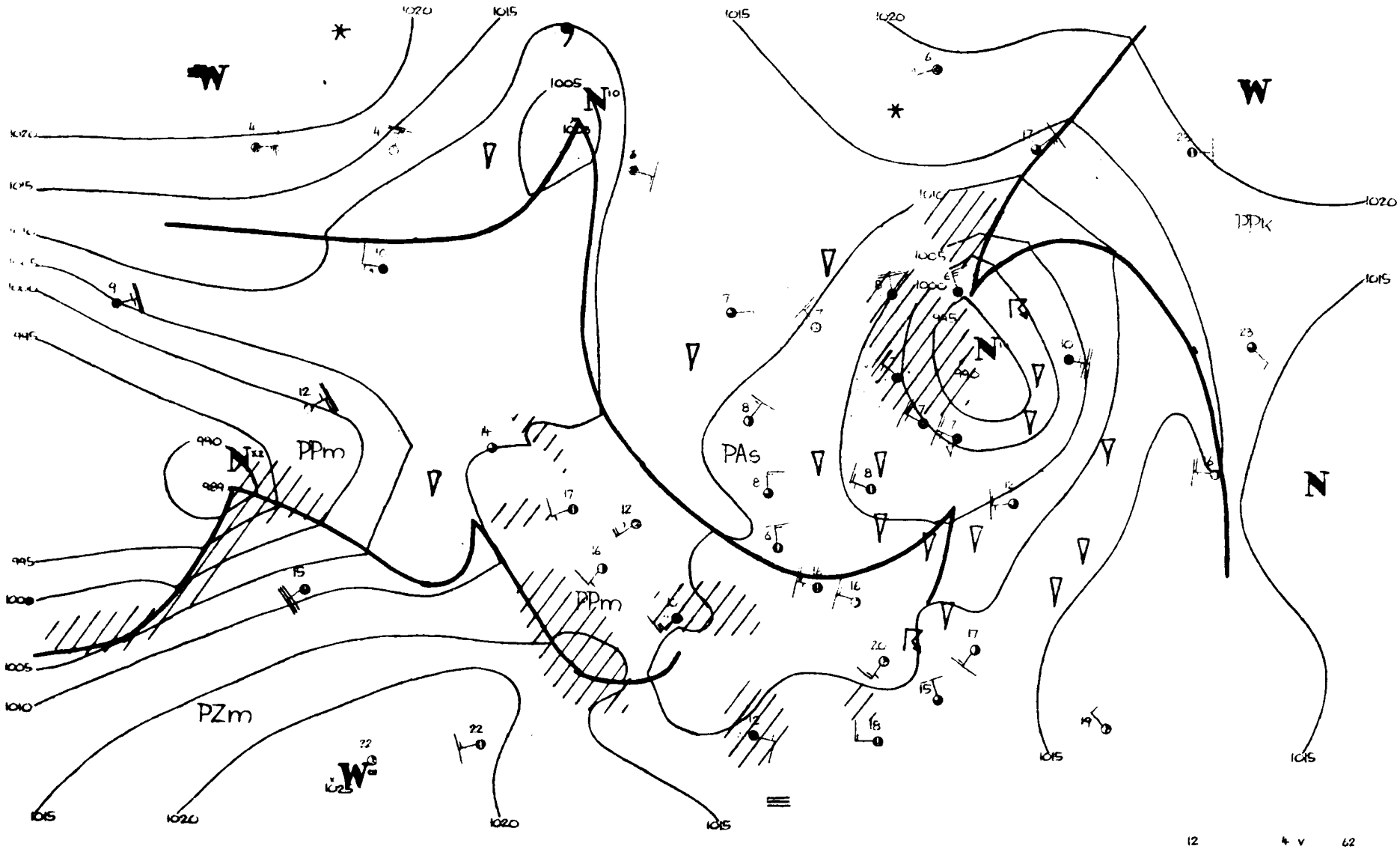
W
W
N
N
N
N
PPm
PPm
PAs
PZm
PPk
1020
1015
1010
1005
1000
995
990
989
1025

12 4 v 62

Dane synoptyczne z Polski w dniu 4.V.1962r.

SYNOP z godz.00 GMT.

150	30000	56108	05902	00902	01713
185	52201	96101	06702	55500	01205
205	82903	65036	05306	854XX	04703
250	82201	96616	05804	7742X	02718
295	00000	97021	07150	00900	51716
330	82705	56108	06505	854XX	04713
375	80000	60618	07105	854XX	04817
425	82902	25616	07206	6762X	05713
465	82203	58616	06304	6732X	04719
560	82503	56106	08406	855XX	02708
695	02706	60020	09602	00900	02810
105	81403	96616	05304	6742X	04705
235	80000	97032	05503	854XX	02725
270	82502	96611	05903	874XX	02720
310	42704	56102	06906	45500	03806
495	70000	97031	08450	7095X	50814
510	92218	90704	25753	9XXXX	53715
570	82202	56616	07504	5722X	03719
575	82201	65031	09005	8091X	50716
650	62707	70032	89055	55308	56806

SYNOP z godz.12 GMT.

150	30207	70024	06307	32400	03206
185	60403	98012	02809	625XX	02400
205	50203	70021	07610	52500	50107
250	53203	97018	05608	33560	02207
295	80401	97028	03006	894XX	03203
330	63207	65022	07109	634XX	00205
375	72904	70028	04508	785XX	04205
425	72905	80258	07109	634XX	03202
465	62707	70258	04908	634XX	04102
560	53007	65026	07109	52500	51101
695	82706	56606	07105	7742X	04210
105	73404	98022	07805	725XX	02209
235	63407	97802	05809	635XX	03302
270	73202	98028	03709	725XX	01702
310	73603	60252	08307	6346X	05108
495	52702	98256	04805	53400	05303
510	72708	97704	23953	73XXX	53207
570	72705	62802	06106	794XX	03308
575	82706	60036	07307	5247X	04106
650	72509	58853	87354	78XXX	55105

TEMP Legionowo, godz.00 GMT.

12374	23060	75367	53559	02508	70876	62667	50536	80857	02612	40691	90951	02813	30882	02XX0
02913	20149	00XX6	02706	15332	01XX9	02607	10595	01XX9	0XXXX	11122	92284	04XX1	55555	00996
05025	11964	04007	22874	52555	33786	56607	47659	65699	55500	80857	66420	88910	00250	02XX3
66666	28404	25002	21200	15002	10002	66666	996XX	02202	900XX	02507	405XX	360XX	02921	320XX
03013	250XX	02708	220XX	02907	168XX	02311	130XX	02608	01010	855XX				

TEMP Wrocław, godz.00 GMT.

12425	23059	85374	51522	03006	70897	60601	02705	50540	76783	03007	40698	87896	03006	30890
02058	02909	55555	00993	06051	11895	02011	22810	53539	33760	55555	44596	69702	55522	73768
66370	91932	77276	08116	66666	996XX	02902	840XX	03206	276XX	03006	01010	6762X		

Przebieg pogody w Polsce w dniu 4.V.1962r.

W całym kraju było zachmurzenie o charakterze zmiennym, okresami duże z przelotnymi opadami. W końcu okresu nastąpiły lokalne rozpogodzenia. Temperatura minimalna wahała się od -2°C w Lesku i Muszynie do 6°C w Raciborzu, a maksymalna od 5°C w Ustce i Łebie do 13°C w Raciborzu. Wiatry były słabe i umiarkowane południowo-zachodnie, zachodnie i północno-zachodnie.

PAŃSTWOWY INSTYTUT
HYDROLOGICZNO-METEOROLOGICZNY
WARSZAWA

BIULETYN SYNOPTYCZNY

Legenda

Izolinie:

———	na mapach synop. dolnych izobary co 5 mb.
———	„ „ topografii barycznej izohipsy co 4 dkm.
– – – –	„ „ „ „ izotermy co 4° C
———	„ „ tendencji ciśnienia izalobary co 1 mb/3 godz.

Układy ciśnienia:

W – wyż
N – niż

Masy powietrza:

PP	powietrze polarne	m	morskie
PA	„ arktyczne	k	kontynentalne
PZ	„ zwrotnikowe	c	ciepłe
		s	stare

Fronty:

linia czerwona	front ciepły
„ niebieska	„ chłodny
„ fioletowa	„ zokludowany
„ naprzemian czerwona i niebieska	„ stacjonarny

Meteory:

⚲	mżawka
●	deszcz
✳	śnieg
▲	grad
▽	opady przelotne
	obszar jednostajnych opadów deszczu
*	„ „ „ śniegu
	mgła
	burza
	błyskawica
+	zamieć śnieżna

Wielkość zachmurzenia (N):

○	niebo bezchmurne	
⦶	1/10	pokrycia nieba
◔	2/10 – 3/10	„ „
◑	4/10	„ „
◑	5/10	„ „
◕	6/10	„ „
◕	7/10 – 8/10	„ „
◐	9/10	„ „
●	10/10	„ „
⊗	niebo niewidoczne	

Chmury (C):

	Cirrus	0
	Cirrocumulus	1
	Cirrostratus	2
	Altocumulus	3
	Altostratus	4
	Nimbostratus	5
	Stratocumulus	6
	Stratus	7
	Cumulus	8
	Cumulonimbus	9

Wiatr.

	1/2 m/sek
	1 m/sek
	2 1/2 m/sek
	5 m/sek

N
NW NE
W E
SW SE
S

Rozmieszczenie danych:

Temp. powietrza	T	C	chmury (0–5)
pogoda bieżąca	W	(N)	[illegible]
kierunek i prędkość wiatru		C	chmury (6–9)

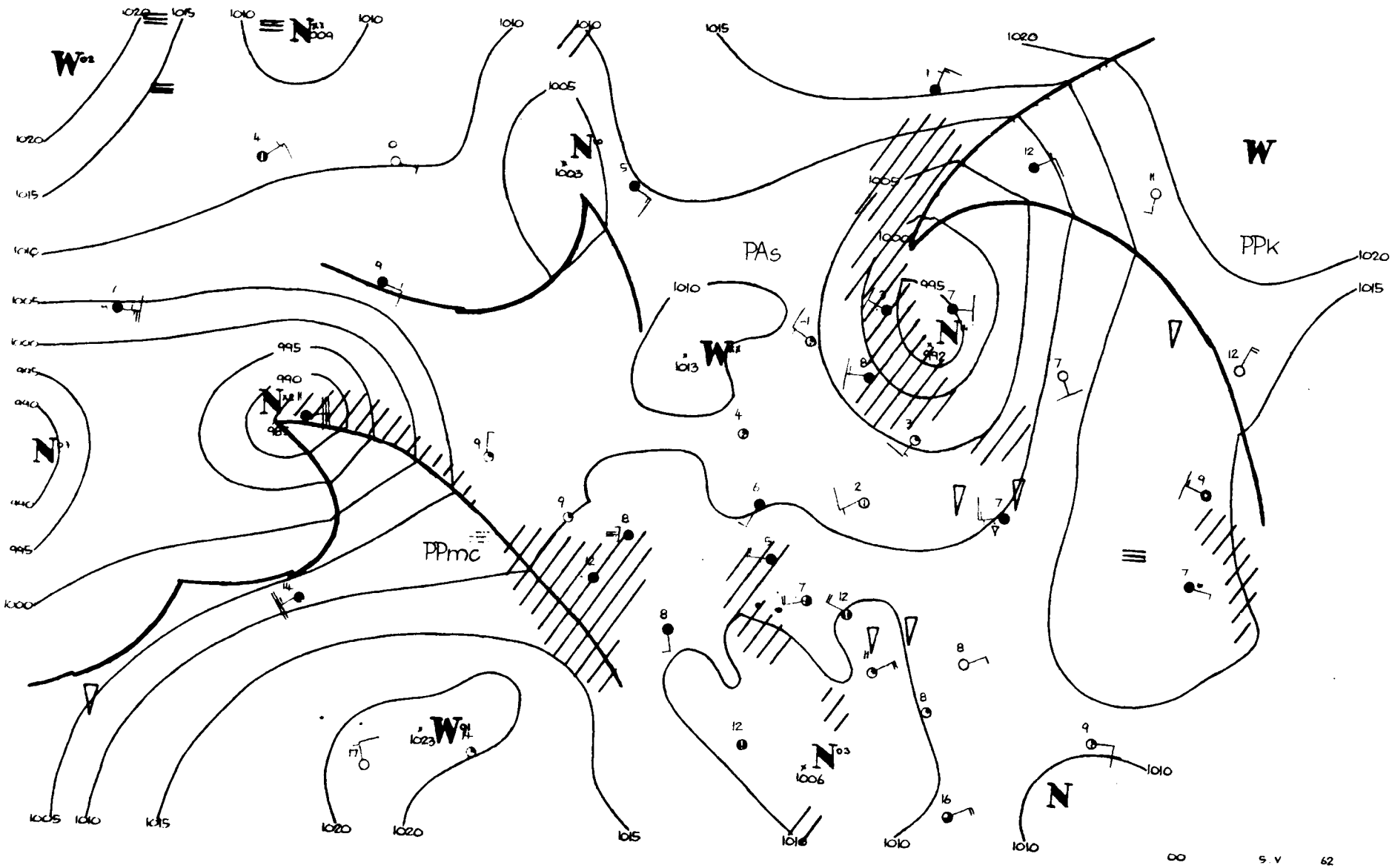
PAs
PPk
PPmc
W
N
1020
1015
1010
1005
1000
995
990
1003
1013
1006
1023
00
S.V
62

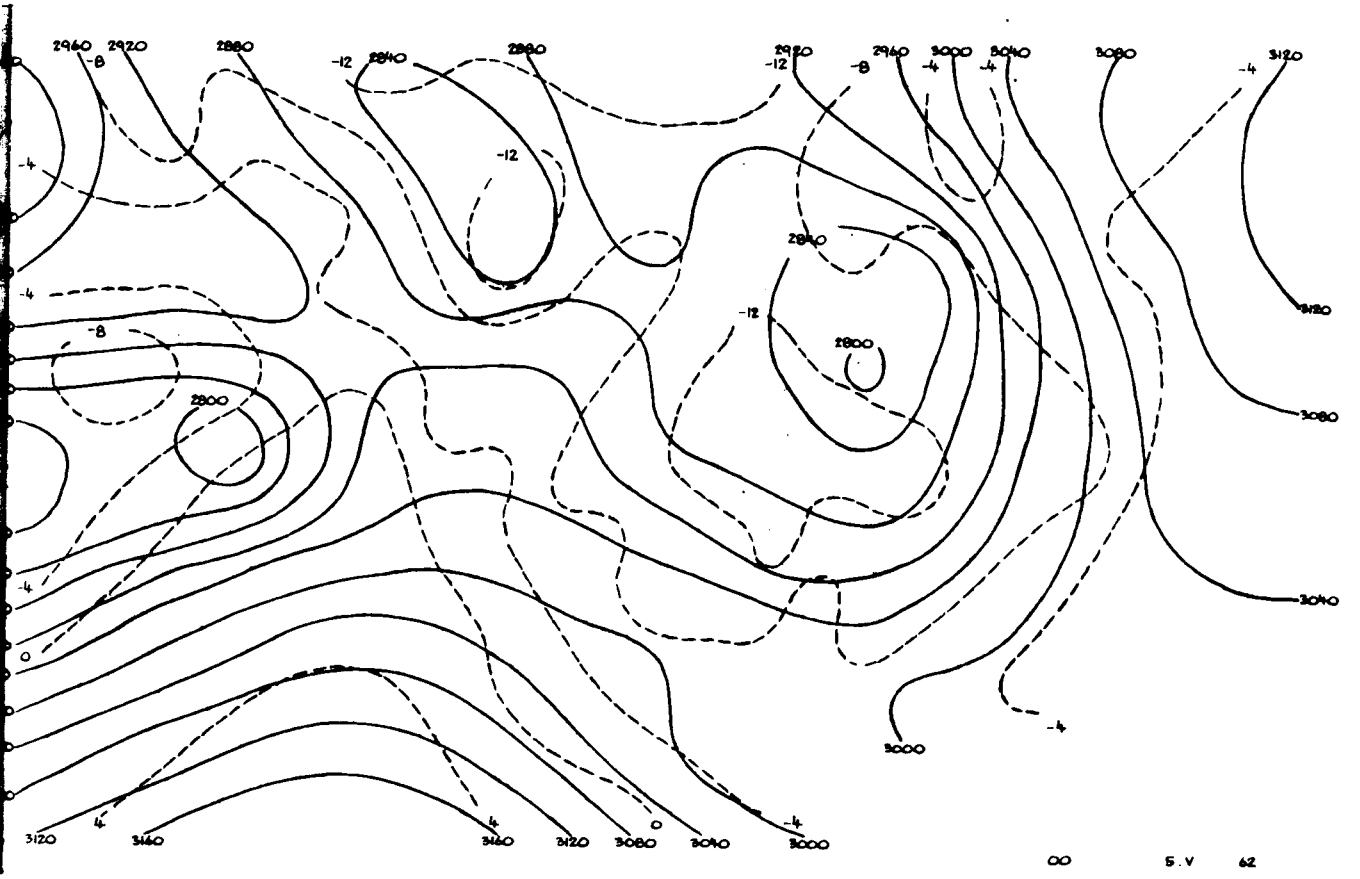
2960
2920
2880
2840
2880
2920
2960
3000
3040
3080
3120
-8
-12
-12
-8
-4
-4
-4
-4
-4
-12
2840
-12
2800
2800
3120
3080
3040
3000
-4
-4
-4
0
3120
4
3160
4
3160
3120
3080
0
3040
-4
3000
00
5.V
62

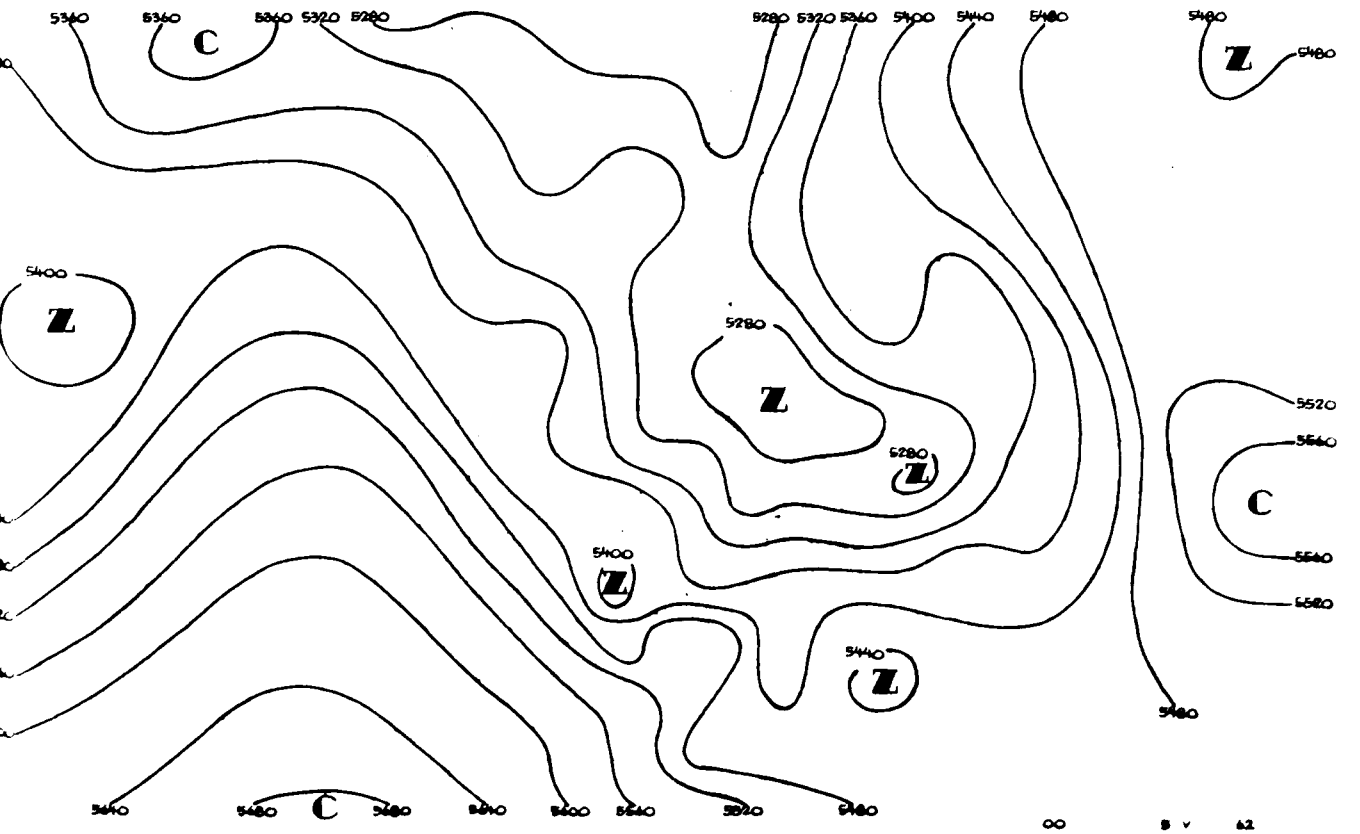
5360
5360
5360
5320
5280
5280
5320
5360
5400
5440
5480
5480
5480
C
Z
5400
Z
5280
Z
5280
Z
5520
5560
C
5560
5520
5400
Z
5440
Z
5480
5640
5680
C
5680
5640
5600
5560
5520
5480
00
5 V
62

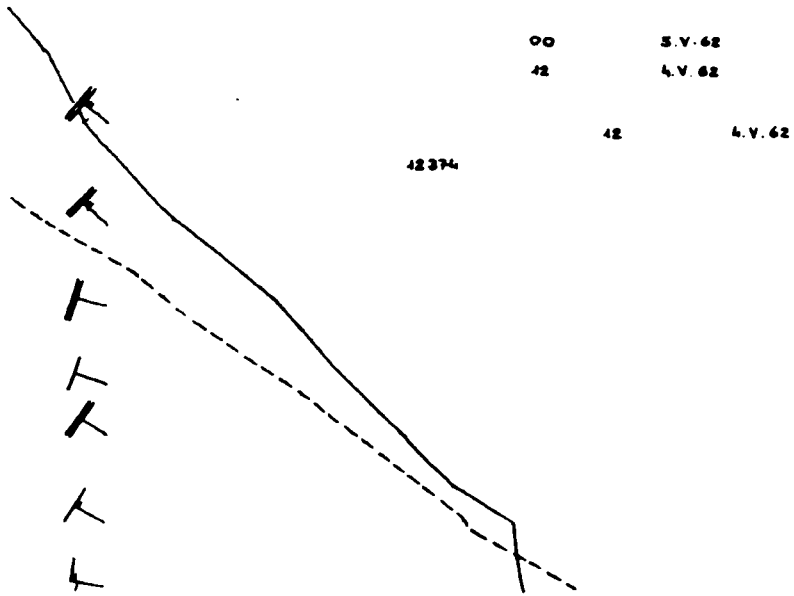
00 5.V.62
12 4.V.62
12 4.V.62
12374

00 5.V 62

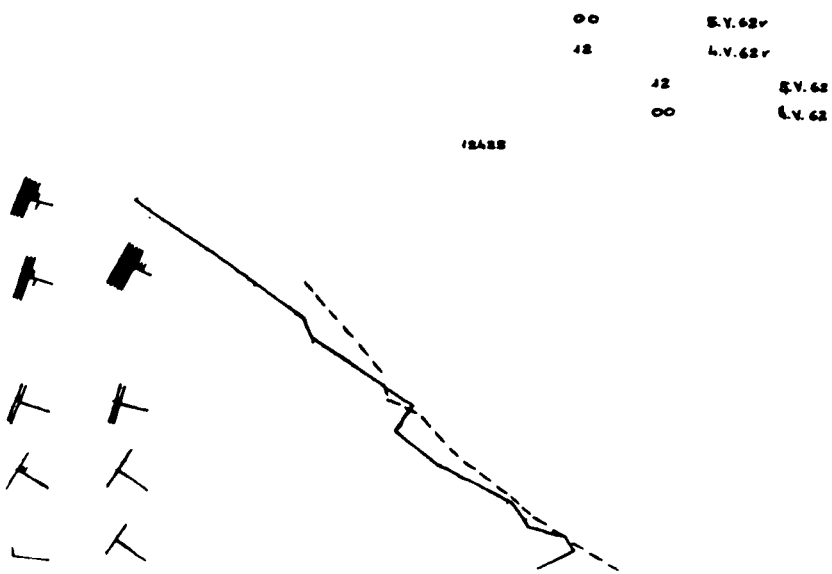
00 5.V.62v
12 4.V.62v
12 5.V.62
00 6.V.62
12422

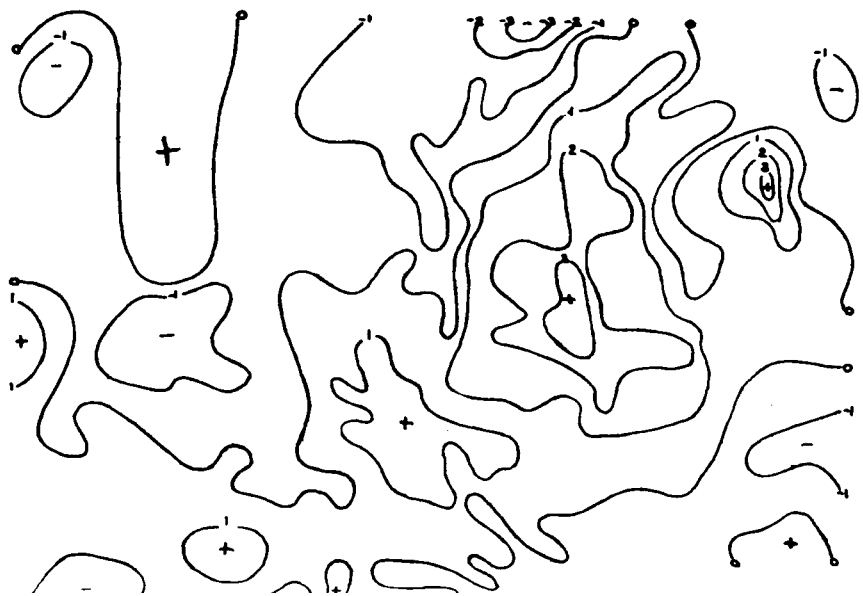

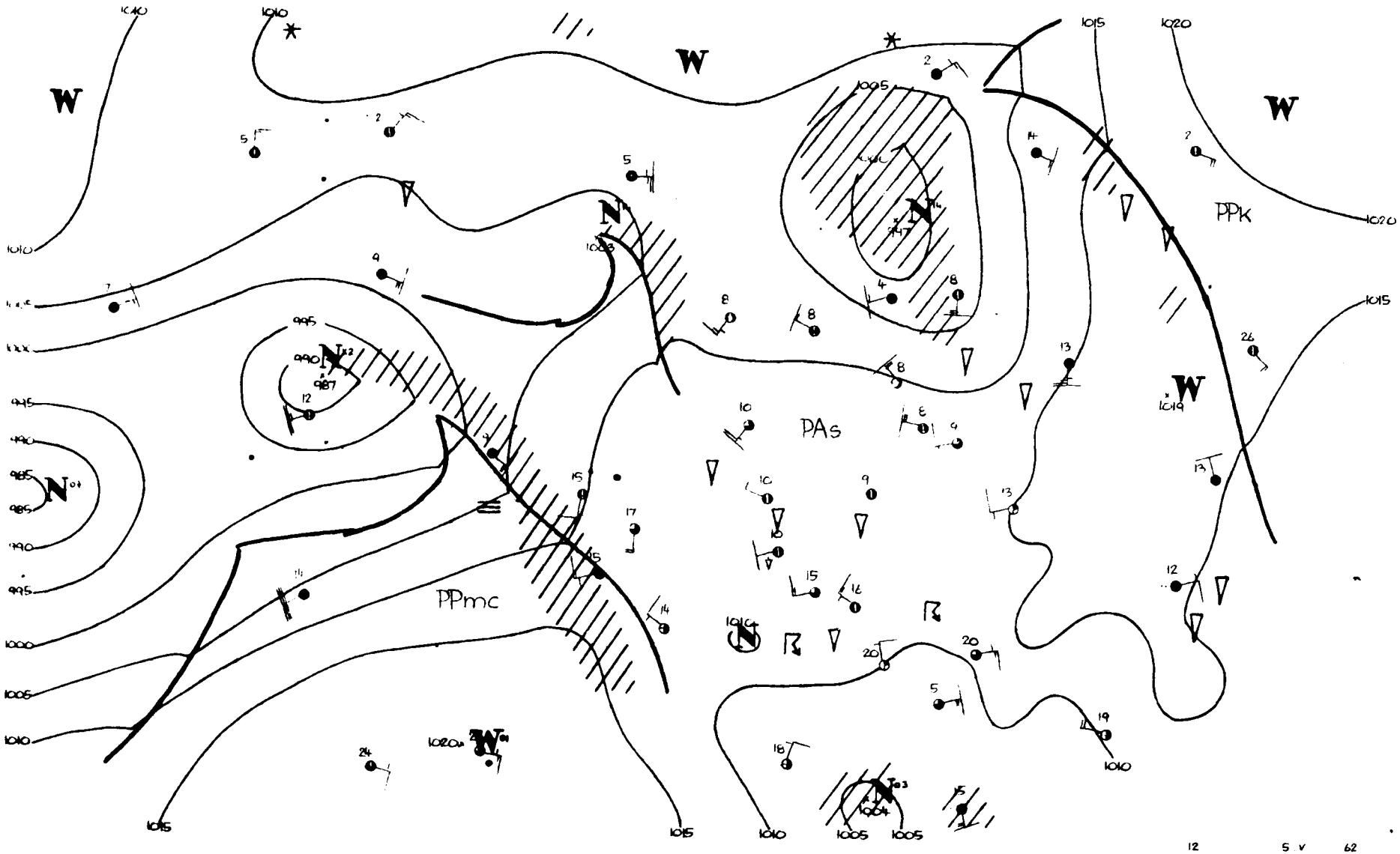

12 S V 62

Dane synoptyczne z Polski w dniu 5.V.1962r.

SYNOP z godz.00 GMT.

150	62902	57101	09603	66300	01205
185	83201	97021	07803	854XX	02209
205	00000	70022	09703	55500	01207
250	20000	97011	10101	20930	01215
295	02902	97021	07302	00900	00212
330	70402	60032	10004	755XX	02005
375	13703	60031	09402	15600	02201
425	02701	90101	10401	00900	01305
465	60000	60028	09404	65500	02206
560	22904	40100	11103	25500	01109
695	02201	60021	10301	00900	00207
105	20000	96100	10051	26400	51303
235	02601	97021	10001	00900	51305
270	73602	97031	08902	764XX	01209
310	80000	76611	09905	8082X	04004
495	00000	98020	09902	00900	01313
510	02710	97287	27955	00900	55203
570	00000	60021	10001	00900	00108
575	00000	53100	10602	00900	00009
650	52506	60384	88856	53X00	57503

SYNOP z godz.12 GMT.

150	60405	70012	14306	685XX	02018
185	72903	98022	13406	725XX	02214
205	70000	70022	13710	725XX	07209
250	70701	98032	14109	725XX	50108
295	62903	97012	13409	62500	50211
330	60403	60038	13909	42560	01212
375	79901	60002	13809	33542	04204
425	83204	60028	13909	885XX	05306
465	82904	60002	12908	834XX	05214
560	72904	65011	12711	785XX	01210
695	62903	68011	12612	52602	03202
105	33403	98021	13009	22514	00204
235	60902	97031	13209	625XX	51007
270	72901	98022	13208	725XX	51206
310	62203	60038	12910	43562	02206
495	62200	98028	13710	4353X	06204
510	82706	90704	31052	9XXXX	52208
570	72204	80802	12410	5953X	01302
575	73201	60021	13311	726XX	01303
650	72004	40851	92553	78XXX	54210

TEMP Legionowo, godz.00 GMT.

12374	00061	85271	01515	70899	59675	50542	73811	40702	82918	30900	92018	55555	00996
02012	11928	02001	22850	01515	33778	54596	44486	74825	55300	92018	22850	97056	77220
00085	01010	00900											

TEMP Wrocław, godz.00 GMT.

12425	21076	85276	64543	03007	70869	64662	02810	50553	79834	02916	40690	92952	02924
55555	00996	50502	11961	03023	22928	01018	33890	51527	44855	53548	55780	60602	66718
54657	77688	62655	86580	73765	99550	74782	11500	79834	20400	92952	66666	995XX	02701
815XX	03006	750XX	02809	400XX	02924	01010	00900						

Przebieg pogody w Polsce w dniu 5.V.1962r.

Zachmurzenie było duże z większymi przejaśnieniami i lokalnymi rozpogodzeniami. Miejscami występowały opady przelotne. Temperatura minimalna wahała się od $-3^{\circ}C$ w Resku do $+4^{\circ}C$ w Wielonej Górze, a maksymalna od $7^{\circ}C$ w Gdańsku, Łebie i Ustce do $13^{\circ}C$ miejscami na południu kraju. Wiatry były słabe zmienne.

PANSTWOWY INSTYTUT
HYDROLOGICZNO-METEOROLOGICZNY
WARSZAWA

BIULETYN SYNOPTYCZNY

Legenda

Izolinie:

———	na mapach synop. dolnych izobary co 5 mb.
———	„ „ topografii barycznej izohipsy co 4 dkm.
– – – –	„ „ „ „ izotermy co 4° C
———	„ „ tendencji ciśnienia izalobary co 1 mb/3 godz.

Układy ciśnienia:

W — wyż
N — niż

Masy powietrza:

PP	powietrze polarne	m	morskie
PA	„ arktyczne	k	kontynentalne
PZ	„ zwrotnikowe	c	ciepłe
		s	stare

Fronty:

linia czerwona	front ciepły
„ niebieska	„ chłodny
„ fioletowa	„ zokludowany
„ naprzemian czerwona i niebieska	„ stacjonarny

Meteory:

⚲	mżawka
●	deszcz
✳	śnieg
▲	grad
▽	opady przelotne
	obszar jednostajnych opadów deszczu
✳	„ „ „ śniegu
≡	mgła
⚡	burza
<	błyskawica
+	zamieć śnieżna

Wielkość zachmurzenia (N):

○	niebo bezchmurne	
⦶	1/10	pokrycia nieba
◔	2/10 – 3/10	„ „
◔	4/10	„ „
◑	5/10	„ „
◑	6/10	„ „
◕	7/10 – 8/10	„ „
◐	9/10	„ „
●	10/10	„ „
⊙	niebo niewidoczne	

Chmury (C):

	Cirrus	0
	Cirrocumulus	1
	Cirrostratus	2
	Altocumulus	3
	Altostratus	4
	Nimbostratus	5
	Stratocumulus	6
	Stratus	7
	Cumulus	8
	Cumulonimbus	9

Wiatr.

	1/2 m/sek
	1 m/sek
	2½ m/sek
	5 m/sek

N, NW, NE, W, E, SW, SE, S

Rozmieszczenie danych:

Temp. powietrza	T	C	chmury (0–9)
pogoda bieżąca	W	(N)	wielkość zachmurzenia ogólnego
kierunek i prędkość wiatru		C	chmury (0–9)

[illegible] 33

PPm
PPmc
PAg
1005
1000
995
990
985
1010
1015
1020
1022
1019

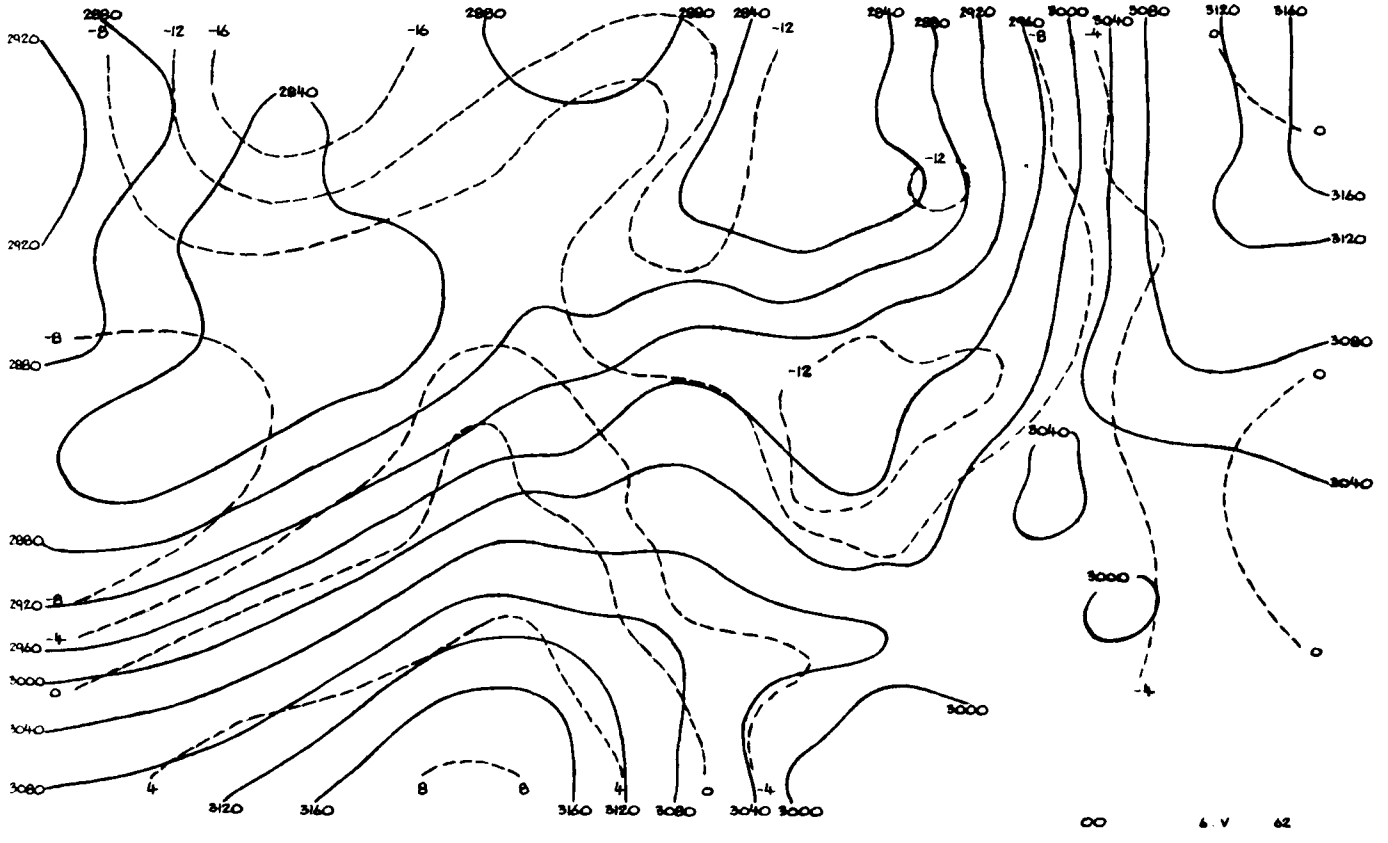
00 6 V 62

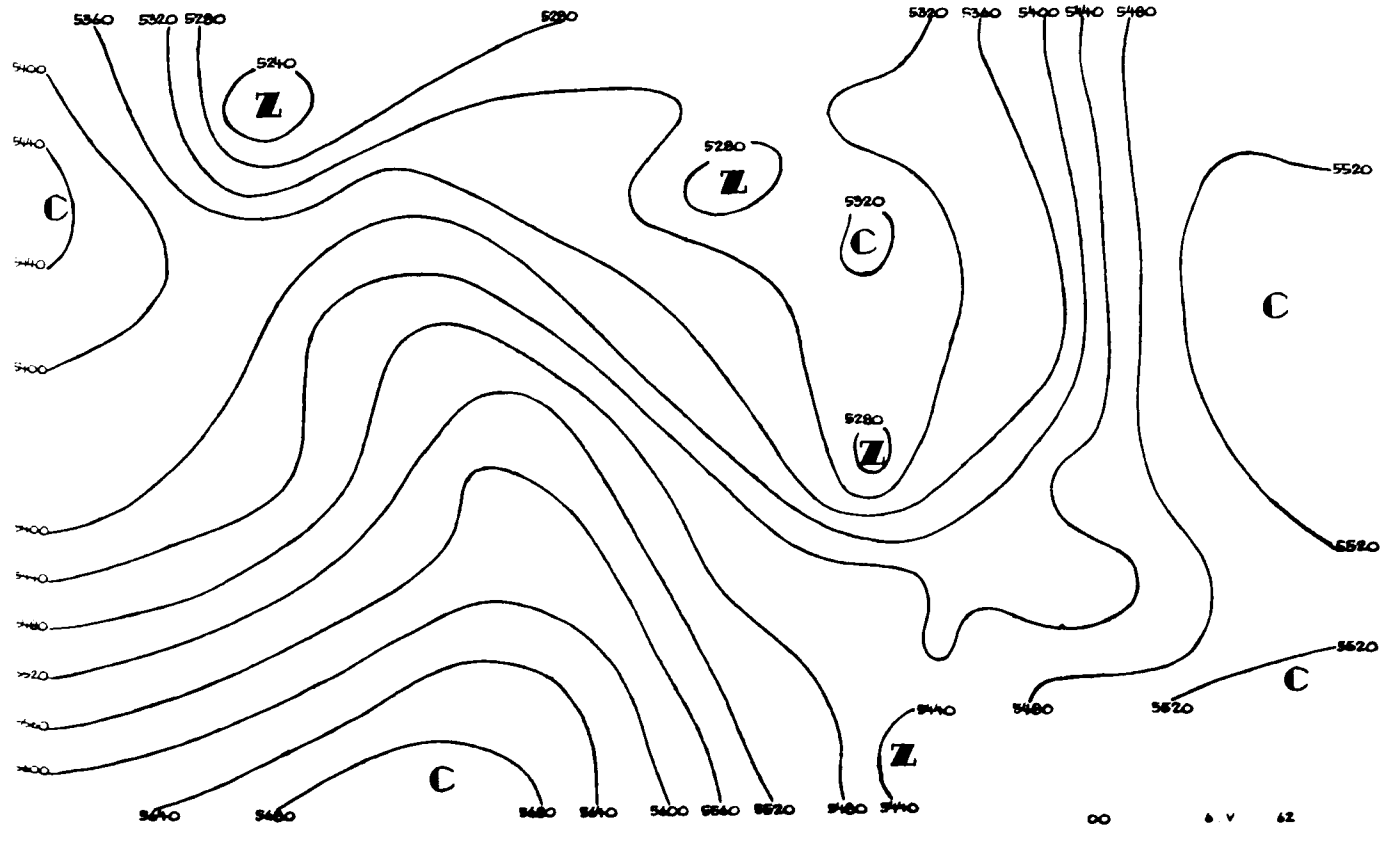
00 6 V 62

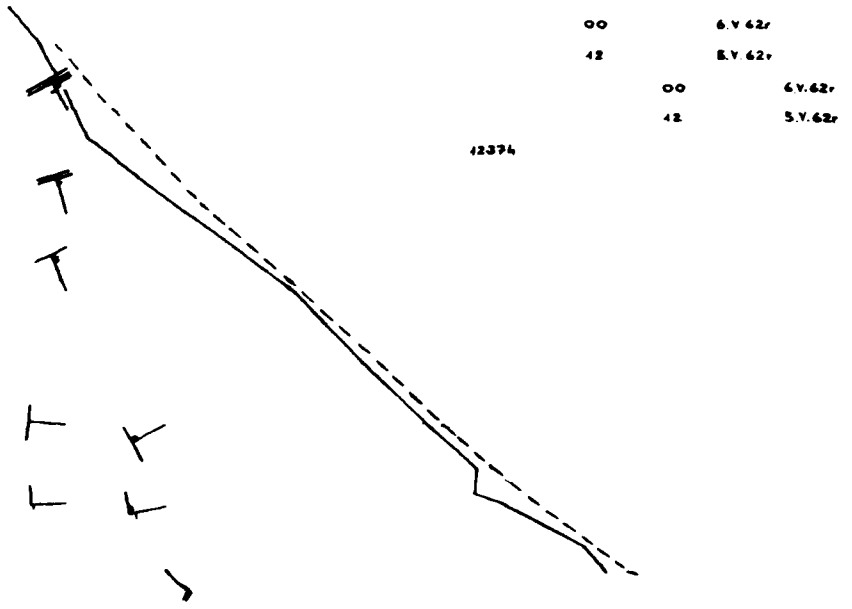
00 6.V.62r
12 5.V.62r
00 6.V.62r
12 5.V.62r
12374

00 6.V 62

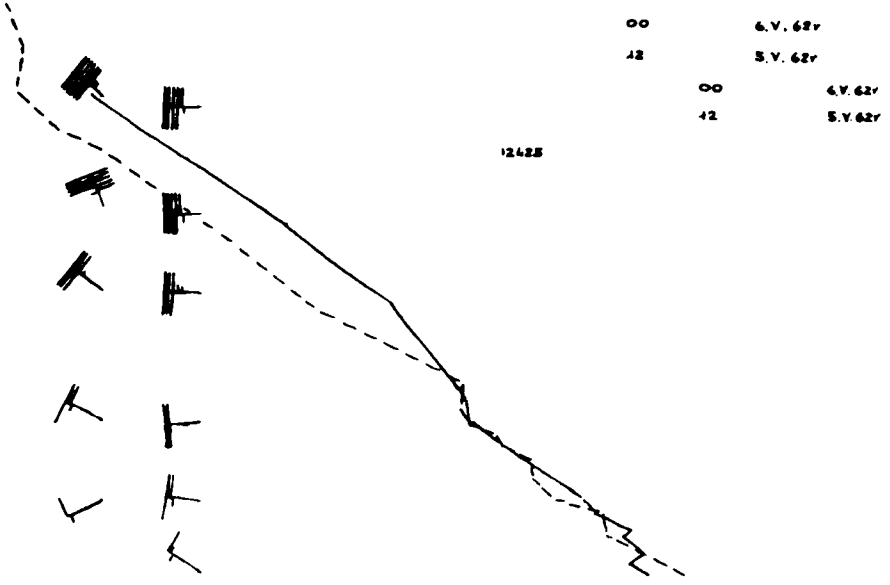
00 6.V.62r
12 5.V.62r
00 6.V.62r
12 5.V.62r
12425

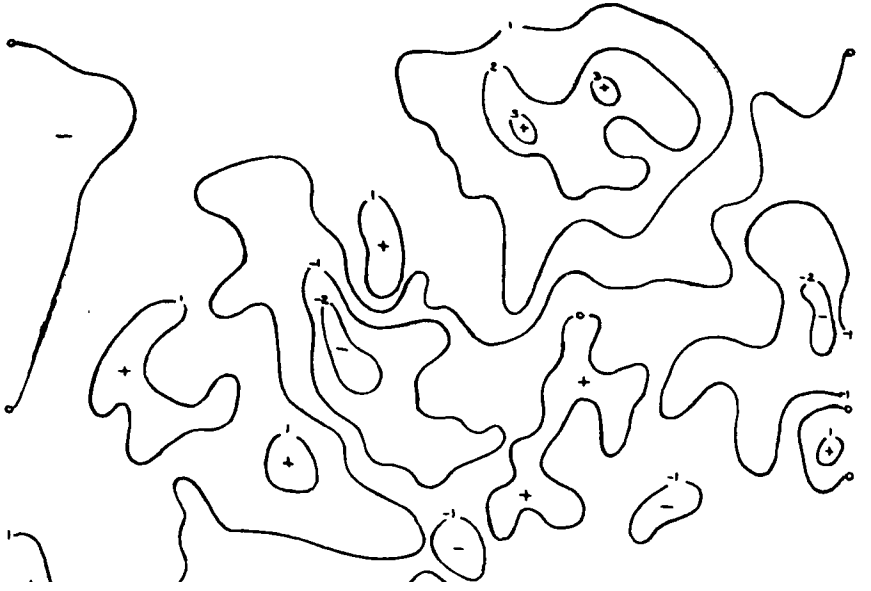

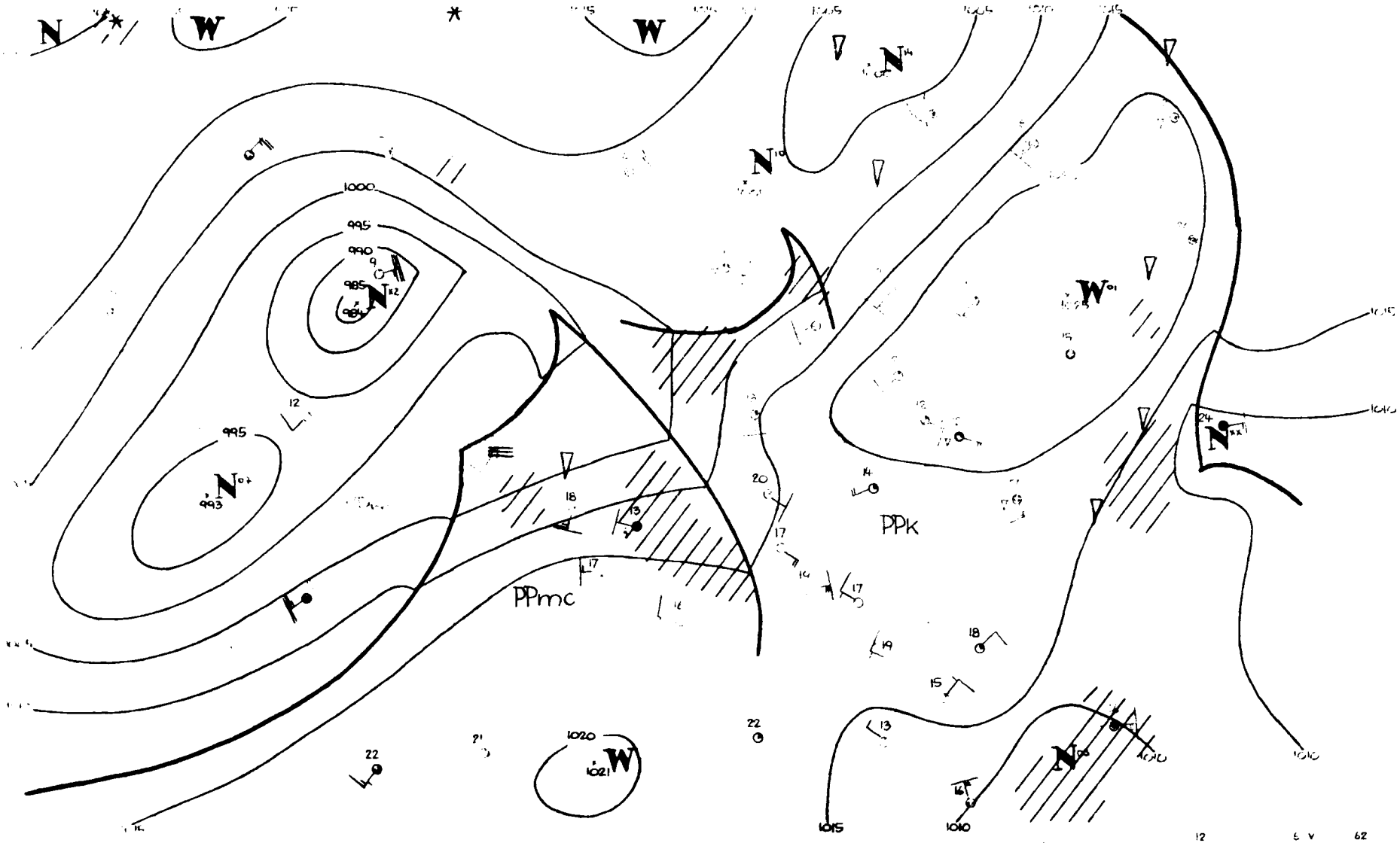
1000
995
990
985
995
993
1020
1021
1015
1010
PPmc
PPk

Dane synoptyczne z Polski w dniu 6.V.1962r.

SYNOP z godz.00 GMT.

150	00000	56100	18202	00900	01209
185	00000	97020	18200	00900	50208
205	00000	65020	16700	00900	52006
250	00000	96100	19051	00900	52213
295	80000	97022	17503	854XX	03400
330	30000	20101	18603	35600	03111
375	90000	03470	18501	9X0XX	01209
425	02701	08461	18004	00900	03111
465	60000	25101	18002	655XX	02212
560	80000	30602	17706	854XX	05208
695	70000	60028	17907	756XX	06210
105	00000	98020	16501	00900	50207
235	00000	96100	18503	00900	01212
270	03601	97021	18750	00900	52215
310	00000	30100	17201	00900	00109
495	00000	96100	18601	00900	01209
510	02706	98024	24554	00900	54108
570	80000	40101	18104	853XX	03112
575	70000	60026	17807	755XX	05214
650	22702	65017	95554	25X40	54207

SYNOP z godz.12 GMT.

150	51604	70021	19214	51600	53805
185	50902	98021	20312	52500	01706
205	31807	70010	15814	22501	03813
250	31103	97020	19914	32600	51707
295	51802	97022	20014	51500	02108
330	61404	65021	18415	62500	04712
375	32502	65020	20614	32600	03701
425	11404	65010	18014	11500	04710
465	30902	70020	19412	32600	02803
560	70304	56051	19212	785XX	04804
695	60402	60032	19512	626XX	07702
105	51407	98021	16914	51500	50713
235	51404	97021	18712	52500	51808
270	31402	97020	19814	31500	00705
310	11603	60020	15716	00901	03714
495	62902	98031	20312	636XX	03400
510	62706	98031	37602	624XX	01212
570	61802	70021	19713	3853X	01101
575	70401	60032	19713	725XX	04701
650	70000	56277	98451	78XXX	53213

TEMP Legionowo, godz. 00 GMT.

12374	23142	04032	00000	85440	56595	02603	70936	63669	02605	50542	76819	03407	40699	88941
03411	30892	99035	03414	20153	04XX6	03312	15337	04XX4	03209	10595	06XX6	02813	11122	08225
05XX3	55555	00006	04035	11945	02001	22828	58615	33782	58615	44600	70752	55500	76819	66324
08020	10050	03XX2	66666	22505	15704	10007	66666	006XX	00000	979XX	02601	790XX	02404	471XX
03507	270XX	03518	172XX	03011	135XX	03211	100XX	02813	01010	00900				

TEMP Wrocław, godz. 00 GMT.

12425	23141	05046	85459	50517	02303	70975	62671	03008	50551	72807	03216	40710	85923	03323
30904	01082	03332	55555	00003	05046	11981	04041	22960	05055	33924	03035	44905	04041	55871
00005	66727	60631	77663	64731	88641	61711	99520	70775	11423	81893	22400	85923	33300	01082
66666	003XX	00000	800XX	02502	730XX	03105	300XX	03323	01010	656XX				

Przebieg pogody w Polsce w dniu 6.V.1962r.

Początkowo w Małopolsce i miejscami na Górnym Śląsku notowano zachmurzenie duże i drobne opady deszczu, poza tym było prawie bezchmurnie. W ciągu dnia przeważało zachmurzenie umiarkowane, dopiero w nocy od zachodu zaczęło się chmurzyć i miejscami wystąpiły opady. W godzinach porannych w centrum kraju notowano lokalne mgły. Temperatura minimalna wahała się od -4°C w Olsztynie do +6°C w Przemyślu, a maksymalna od 11°C w Zakopanem do 19°C w Słubicach. Wiatry były słabe zmienne, od zachodu skręcające na południowo-

PAŃSTWOWY INSTYTUT
HYDROLOGICZNO-METEOROLOGICZNY
WARSZAWA

BIULETYN SYNOPTYCZNY

Legenda

Izolinie:

———	na mapach synop. dolnych izobary co 5 mb.
———	„ „ topografii barycznej izohipsy co 4 dkm.
– – – –	„ „ „ „ izotermy co 4° C
———	„ „ tendencji ciśnienia izalobary co 1 mb/3 godz.

Układy ciśnienia:

W – wyż
N – niż

Masy powietrza:

PP	powietrze polarne	m	morskie
PA	„ arktyczne	k	kontynentalne
PZ	„ zwrotnikowe	c	ciepłe
		s	stare

Fronty:

linia czerwona	front ciepły
„ niebieska	„ chłodny
„ fioletowa	„ zokludowany
„ naprzemian czerwona i niebieska	„ stacjonarny

Meteory:

⚲	mżawka
●	deszcz
✳	śnieg
▲	grad
▽	opady przelotne
	obszar jednostajnych opadów deszczu
	„ „ „ śniegu
	mgła
	burza
	błyskawica
	zamieć śnieżna

Wielkość zachmurzenia (N):

○	niebo bezchmurne	
⦶	1/10	pokrycia nieba
◔	2/10 – 3/10	„ „
◕	4/10	„ „
◑	5/10	„ „
◒	6/10	„ „
◕	7/10 – 8/10	„ „
◐	9/10	„ „
●	10/10	„ „
⊗	niebo niewidoczne	

Chmury (C):

	Cirrus	0
	Cirrocumulus	1
	Cirrostratus	2
	Altocumulus	3
	Altostratus	4
	Nimbostratus	5
	Stratocumulus	6
	Stratus	7
	Cumulus	8
	Cumulonimbus	9

Wiatr.

	1/2 m/sek
	1 m/sek
	2½ m/sek
	5 m/sek

N
NW NE
W E
SW SE
S

Rozmieszczenie danych:

Temp. powietrza	→ T	C ←	chmury (0–5)
pogoda bieżąca	→ W	(N) ←	wielkość zachmurzenia ogólnego
kierunek i prędkość wiatru		C	chmury (6–9)

[illegible]

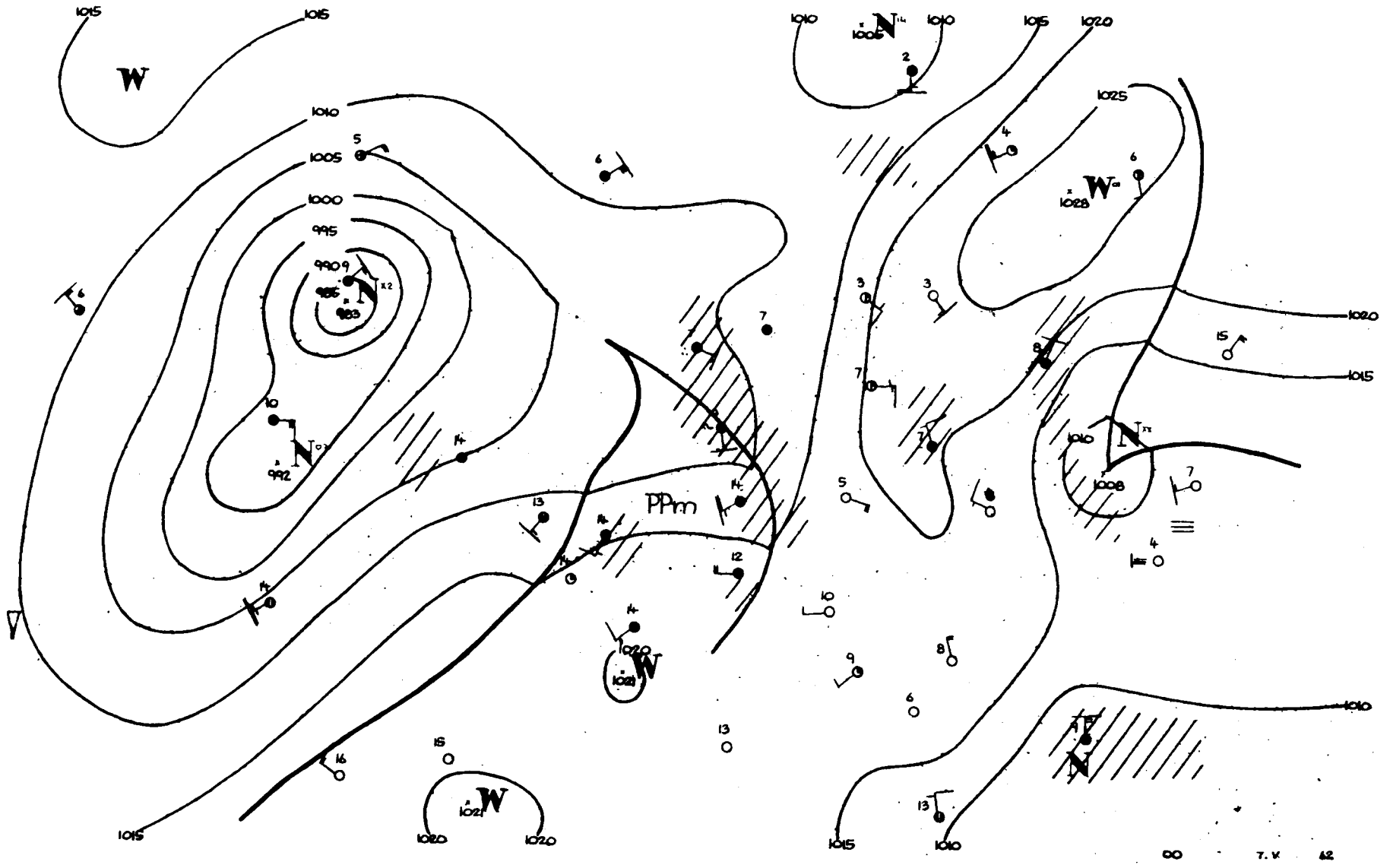

1015
1015
W
1010
1005
1000
995
990
985
983
992
1010
1005
1010
1015
1020
1025
1028
1020
1015
1010
1008
PPm
1020
1021
1021
1020
1020
1015
1015
1010
1010

00 7.V 62

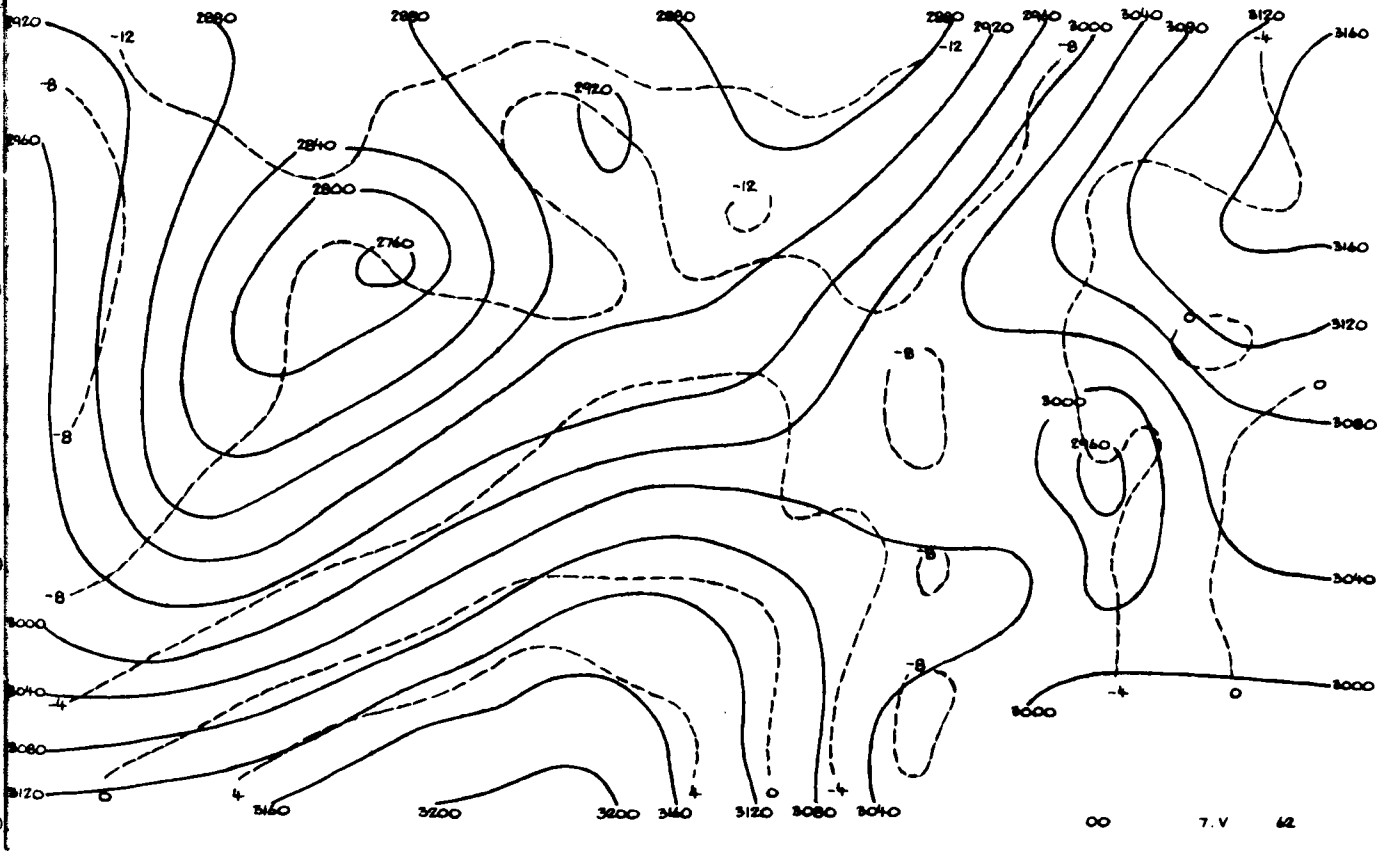
00 7.V 62

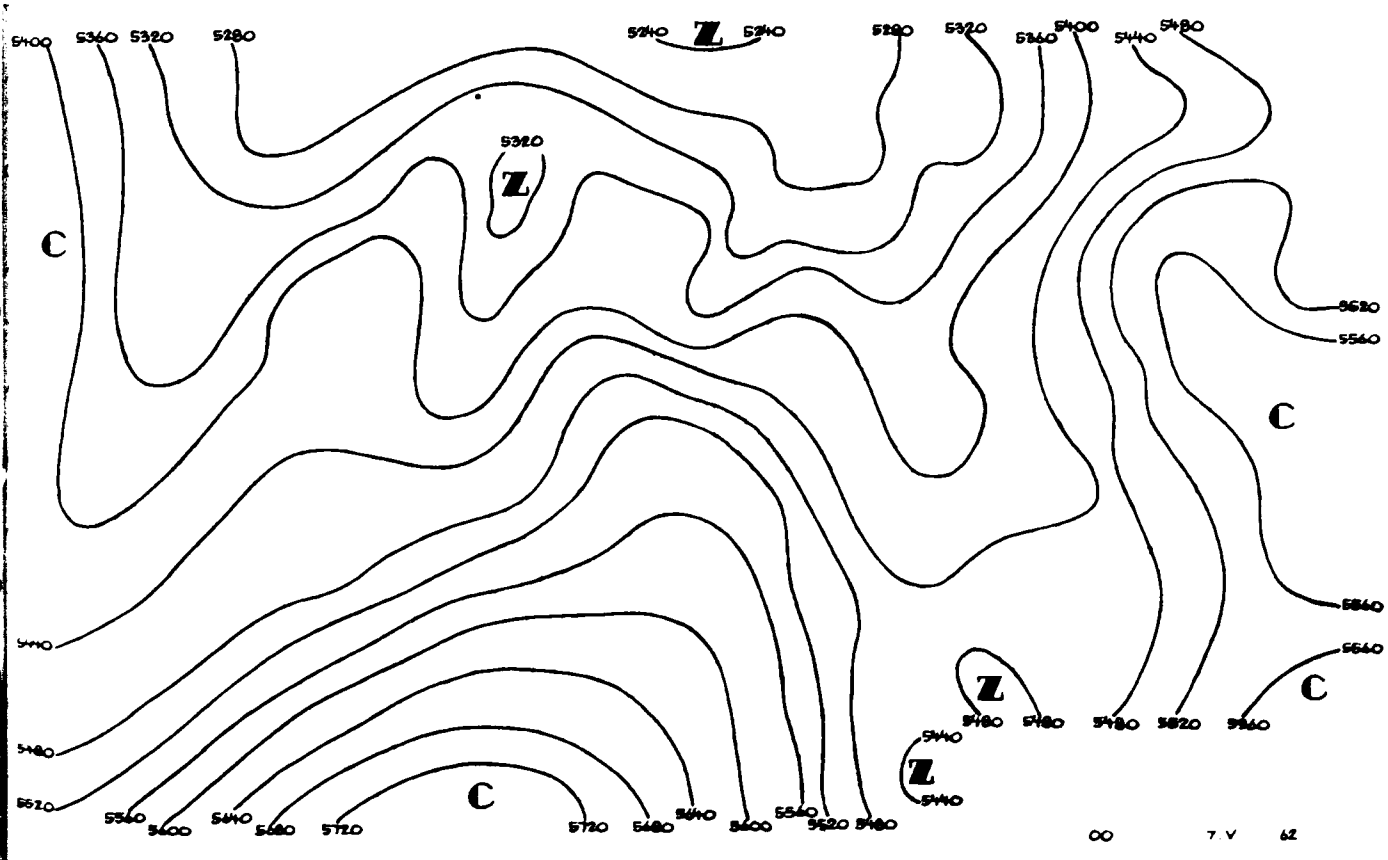
00 7.V 62


00 7.V.62г
12 6.V.62г
00 7.V.62г
12 6.V.62г
12374

00 7.V. 62

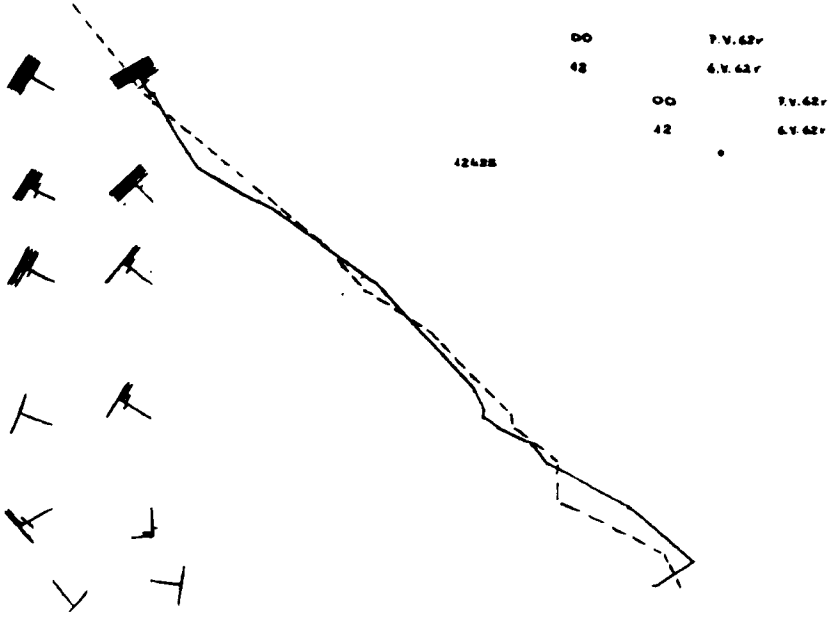
00 7.V.62г
12 6.V.62г
00 7.V.62г
12 6.V.62г
12428

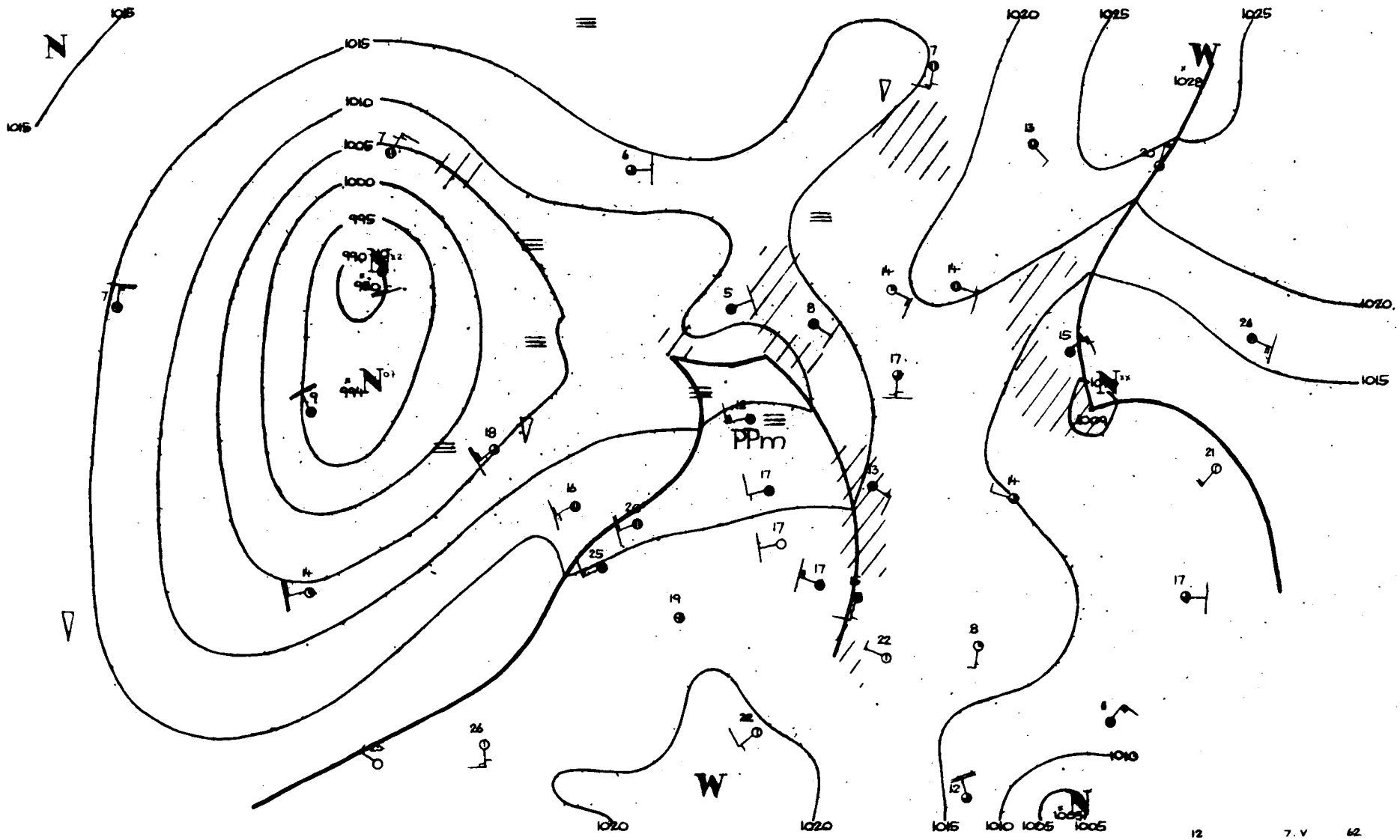
N
1015
1015
1010
1005
1000
995
990
980
994
1020
1025
1025
W
1028
1020
1015
PPm
1020
1020
W
1015
1010
1005
1005
1010
12
7. V
62

Dane synoptyczne z Polski w dniu 7.V.1962r.

SYNOP z godz.00 GMT.

150	01602	65021	16107	00900	04710
185	01801	97020	19004	00900	04707
205	82005	56616	11112	8052X	09808
250	61402	97031	16308	6093X	04618
295	00000	97020	21103	00900	02400
330	81804	56616	15010	5552X	07711
375	01302	60020	19005	00900	04809
425	71604	60022	14711	00908	06720
465	01402	58100	17208	00900	04711
560	01802	60020	18507	00900	04805
695	00000	56100	20104	00900	04802
105	81406	96636	12309	6742X	07711
235	81403	97031	15208	854XX	03711
270	31102	97030	18008	00906	01711
310	82002	56606	12813	4552X	12802
495	00000	95101	20004	00900	04810
510	82520	97602	36605	75XXX	04710
570	00000	60020	19504	00900	03807
575	00000	60020	20005	00900	03704
650	12903	70030	99351	10940	56803

SYNOP z godz.12 GMT.

150	71803	40106	12912	5547X	10400
185	81805	97022	14614	8097X	05707
205	72704	65016	12418	785XX	12102
250	81802	95106	13813	814XX	12602
295	61802	97032	15816	626XX	03715
330	62706	60036	13919	684XX	12000
375	81603	60612	15713	7562X	09606
425	62705	58256	15217	5843X	14002
465	82202	18516	15111	864XX	10501
560	82910	56602	16315	855XX	10305
695	42703	60024	16018	12532	06708
105	53204	96108	12514	56400	12208
235	82501	95106	13813	814XX	12602
270	81401	96612	15411	8092X	07602
310	82707	57052	13918	835XX	12601
495	82202	97032	16016	8097X	06709
510	92916	90454	38306	9XXXX	06311
570	81802	59612	15612	6732X	10808
575	80000	56602	16515	4552X	08500
650	82204	60606	99501	5527X	01801

TEMP Legionowo, godz.00 GMT.

12374	23142	05044	01402	85468	00521	02007	70004	55663	02906	50556	71830	03310	40718	80905
03316	30916	94026	03422	55555	00006	05033	11940	07067	22886	04012	33812	53548	54709	54658
55600	62757	65460	74863	77400	80905	88300	94026	66666	006XX	01402	963XX	01709	615XX	03208
365XX	03518	300XX	03422	01010	00900									

TEMP Wrocław, godz.00 GMT.

12425	23124	11052	01405	85488	09032	02309	70055	54568	02905	50564	66689	03118	40727	79821
03119	30927	90931	03125	55555	00001	11052	11950	15071	22838	08023	33761	00522	44730	51534
55682	56584	66662	56601	77540	57654	88500	66689	99476	70725	11412	77801	22363	85872	33300
90931	66666	001XX	01405	863XX	02610	682XX	02904	447XX	03220	300XX	03125	01010	00900	

Przebieg pogody w Polsce w dniu 7.V.1962r.

Początkowo tylko w części zachodniej zachmurzenie było duże i padał deszcz. Na pozostałym obszarze było bezchmurnie. Później od zachodu kraju strefa dużego zachmurzenia i opadów przemieściła się w głąb kraju. Lokalnie występowały mgły. Temperatura minimalna wahała się od -1°C w Muszynie do 13°C w Słubicach, a maksymalna od 10°C na Helu do 21°X w Szczecinie, Poznaniu i Gorzowie. Wiatry były słabe i umiarkowane z kierunków południowych i zachodnich.

PANSTWOWY INSTYTUT
HYDROLOGICZNO-METEOROLOGICZNY
WARSZAWA

BIULETYN SYNOPTYCZNY

Legenda

Izolinie:

———	na mapach synop. dolnych izobary co 5 mb.
———	„ „ topografii barycznej izohipsy co 4 dkm.
– – – –	„ „ „ „ izotermy co 4° C
———	„ „ tendencji ciśnienia izalobary co 1 mb/3 godz.

Układy ciśnienia:

W – wyż
N – niż

Masy powietrza:

PP	powietrze polarne	m	morskie
PA	„ arktyczne	k	kontynentalne
PZ	„ zwrotnikowe	c	ciepłe
		s	stare

Fronty:

linia czerwona	front ciepły
„ niebieska	„ chłodny
„ fioletowa	„ zokludowany
„ naprzemian czerwona i niebieska	„ stacjonarny

Meteory:

⚲	mżawka
●	deszcz
✳	śnieg
▲	grad
▽	opady przelotne
	obszar jednostajnych opadów deszczu
✳	„ „ „ śniegu
	mgła
	burza
	błyskawica
	zamieć śnieżna

Wielkość zachmurzenia (N):

○	niebo bezchmurne	
⦶	1/10	pokrycia nieba
◔	2/10 – 3/10	„ „
◕	4/10	„ „
◑	5/10	„ „
◒	6/10	„ „
◕	7/10 – 8/10	„ „
◐	9/10	„ „
●	10/10	„ „
⊗	niebo niewidoczne	

Chmury (C):

	Cirrus	0
	Cirrocumulus	1
	Cirrostratus	2
	Altocumulus	3
	Altostratus	4
	Nimbostratus	5
	Stratocumulus	6
	Stratus	7
	Cumulus	8
	Cumulonimbus	9

Wiatr.

	1/2 m/sek
	1 m/sek
	2½ m/sek
	5 m/sek

N, NW, NE, W, E, SW, SE, S

Rozmieszczenie danych:

Temp. powietrza	T	C	chmury [illegible]
pogoda bieżąca	W	(N)	[illegible]
kierunek i prędkość wiatru		C	chmury [illegible]

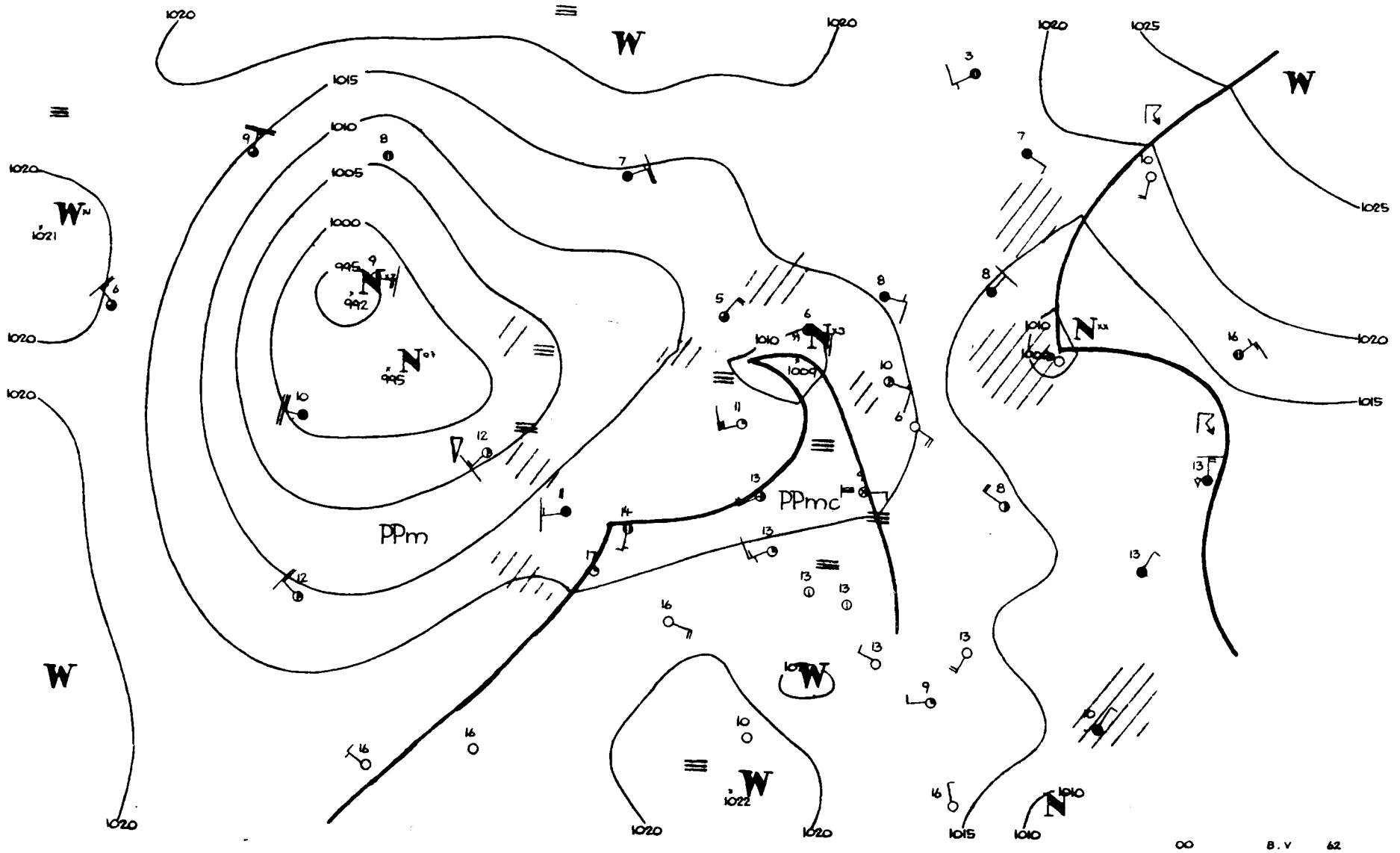
PPm
PPmc
00
8.V
62

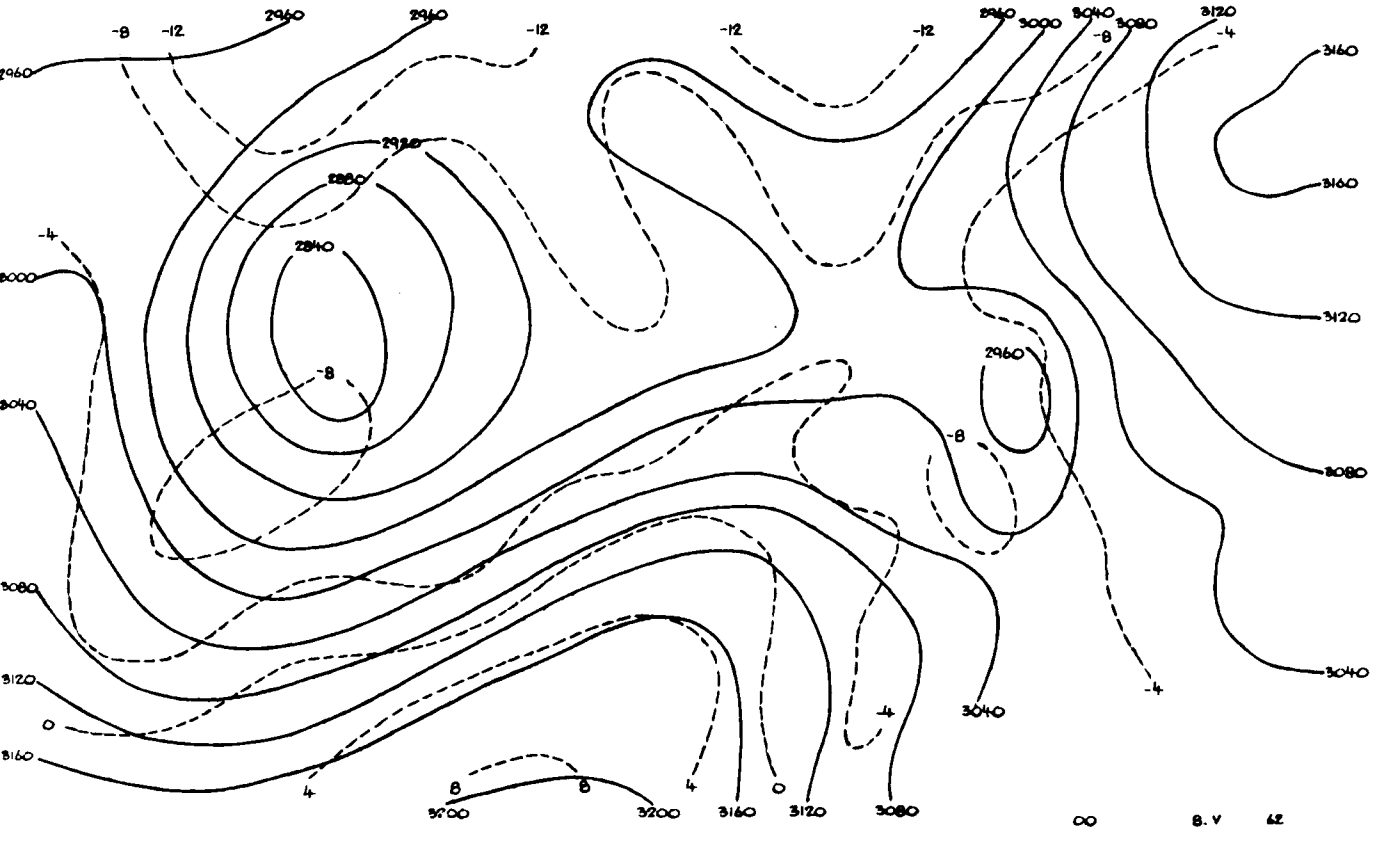
2960
2960
2960
2960
3000
3040
3080
3120
3160
3160
3120
3080
3040
3040
3080
3120
3160
3200
3200
3160
3120
3080
2920
2880
2840
-8
-12
-12
-12
-12
-8
-4
-4
-8
-8
-4
-4
-4
0
0
4
4
8
8
00
8.V
62

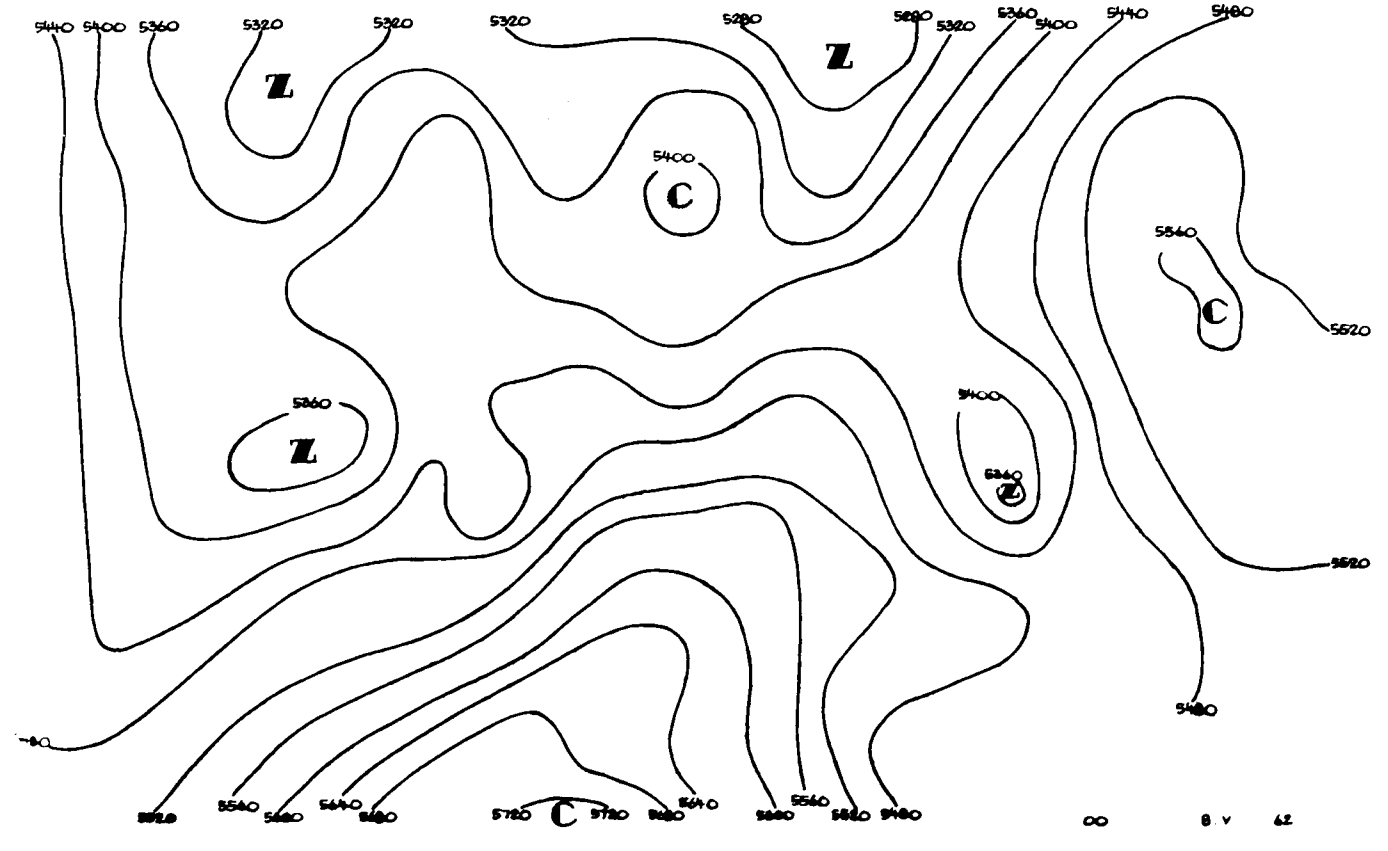
5440
5400
5360
5320
5320
5320
5280
5280
5320
5360
5400
5440
5480
Z
Z
5400
C
5560
C
5520
5360
Z
5400
5360
Z
5520
5480
5520
5560
5640
5680
5720
C
5720
5680
5640
5560
5520
5480
00
8.V
62

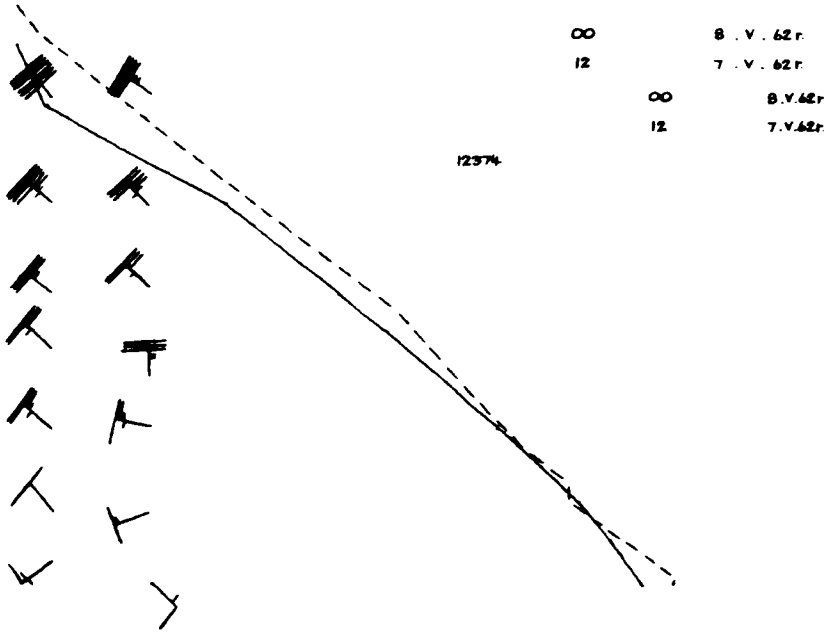
∞ 8 . V . 62 r.
12 7 . V . 62 r.
∞ 8.V.62r
12 7.V.62r.
12374

∞ 8.V 62

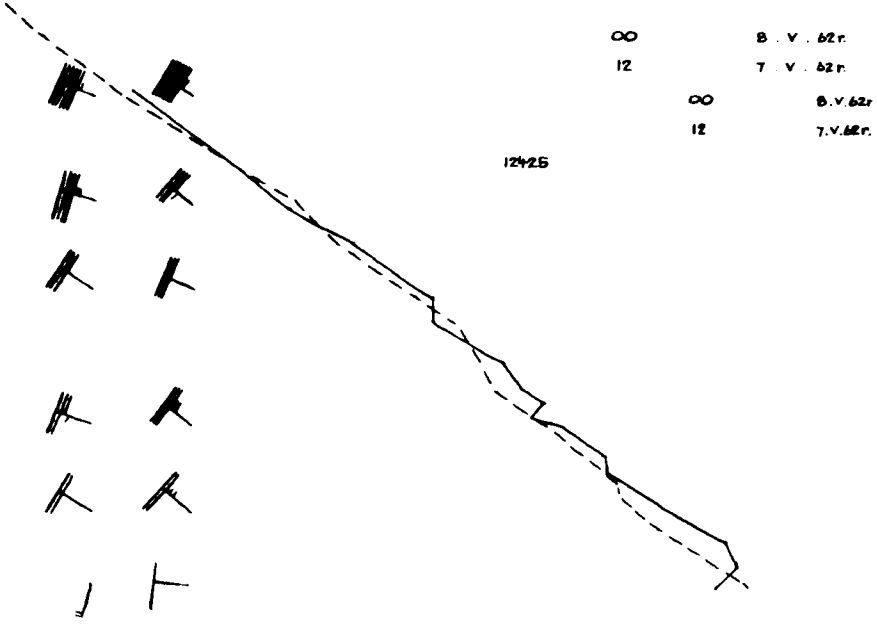
∞ 8 . V . 62 r.
12 7 . V . 62 r.
∞ 8.V.62r
12 7.V.62r.
12425

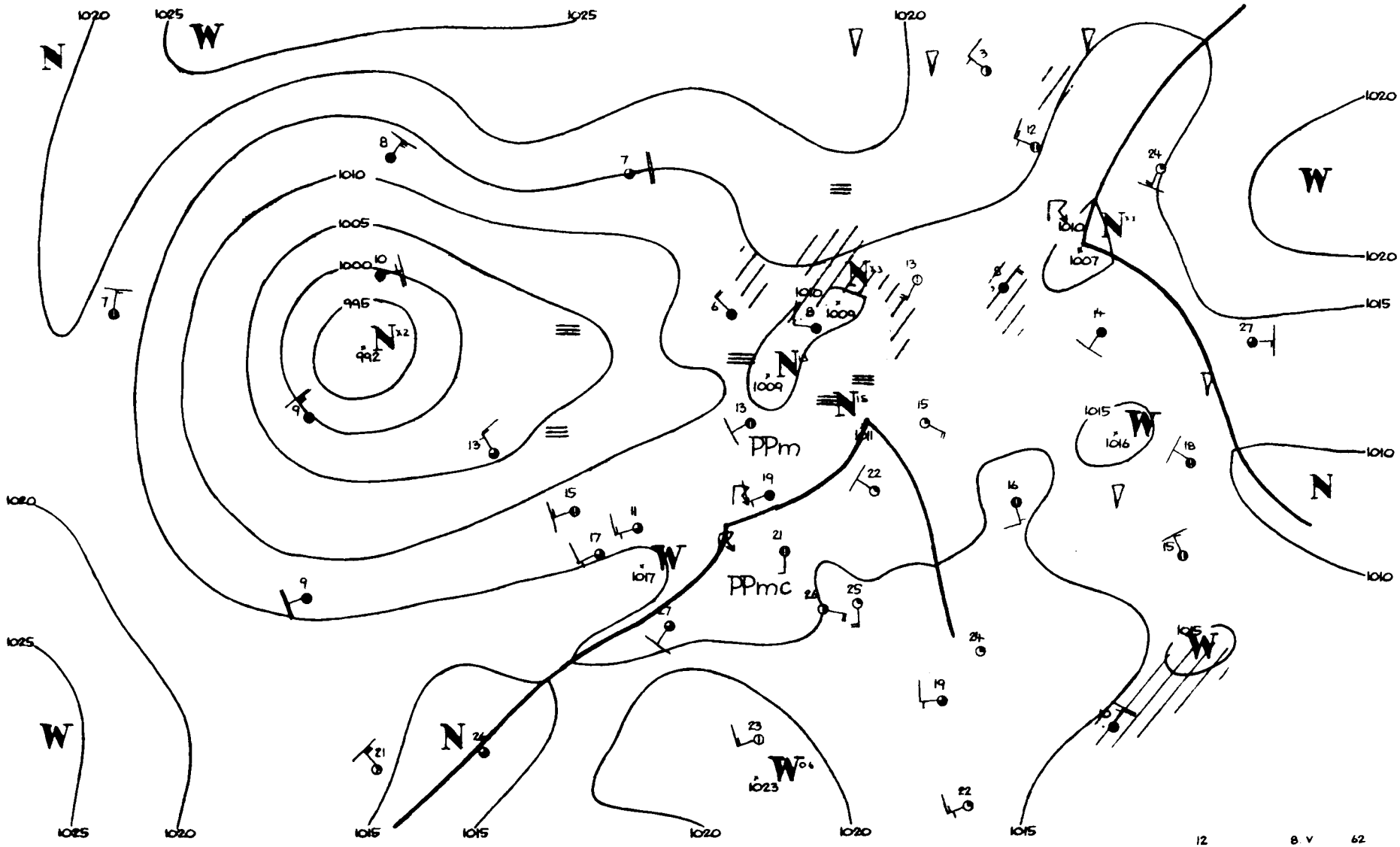
1020
1025
W
N
1010
1005
1000
995
992
PPm
PPmc
1009
1007
1016
1017
1023
1015
12
8 V
62

Dane synoptyczne z Polski w dniu 8.V.1962r.

SYNOP z godz.00 GMT.

150	81802	40102	12411	5542X	10707
185	81802	96102	13510	8097X	08712
205	30000	03469	12013	00903	13701
250	80000	97028	13611	855XX	09706
295	80000	97021	14909	854XX	07805
330	02202	20101	13713	00900	12209
375	91501	02472	14809	9X0XX	09703
425	02001	56101	14613	00900	12708
465	80000	20101	14212	855XX	11706
560	72704	30101	16212	756XX	12708
695	22701	58106	16010	25500	10705
105	83202	30616	11711	7742X	11710
235	80000	95108	12711	864XX	11606
270	90000	06472	14209	9X0XX	09705
310	82203	30101	12314	00907	13709
495	70000	96106	15711	4647X	10703
510	32922	97416	38307	35X00	07704
570	72202	57256	15411	754XX	11801
575	20000	50106	16311	00902	10704
650	90204	00604	00403	9XXXX	03000

SYNOP z godz.12 GMT.

150	70702	60034	11915	726XX	11202
185	71802	96106	11815	724XX	12705
205	82702	65034	12318	32507	11702
250	62704	97012	12519	42532	13602
295	81602	97212	13313	864XX	11804
330	72906	62012	12720	32536	09605
375	62905	65026	11422	32509	13711
425	42504	60022	12922	35532	16608
465	52707	60011	11622	32642	12805
560	72806	60801	14318	785XX	12400
695	72702	70031	13522	32602	14709
105	82903	20104	13311	863XX	10303
235	63204	97012	12116	42504	10701
270	73601	96108	11518	734XX	13706
310	82202	56051	12120	8097X	10710
495	82703	97022	13019	62507	13713
510	brak	obserwacji			
570	62702	65032	12021	53502	12712
575	62905	98032	12923	32602	10714
650	83205	60952	01405	89XXX	03203

TEMP Legionowo, godz.00 GMT.

12374	23118	09098	00000	85457	04044	03305	70000	54564	03110	50556	70814	03216	40717	82903
03324	30912	00071	03330	11100	80867	33041	11122	93292	02XX8	55555	00003	09098	11950	07078
22882	07078	33800	51513	44686	55562	55620	63672	66500	70812	77437	88420	79873	99362	87959
11300	00071	30250	03XX5	66666	29202	25004	66666	003XX	00000	950XX	02104	834XX	03406	665XX
03010	565XX	03214	326XX	03341	250XX	03231	01010	9X0XX						

TEMP Wrocław, godz.00 GMT.

12425	23124	13126	02002	85493	09062	03010	70068	52572	02913	50567	66745	03015	40730	79864
02922	30928	96023	03036	11100	80932	30036	55555	00001	13125	11957	15125	22911	14111	33770
02534	44747	02534	55672	55613	66655	54651	77634	56703	88600	57722	99534	64739	11510	65731
22385	81884	33300	96023	66666	001XX	02002	829XX	03011	300XX	03036	01010	00900		

Przebieg pogody w Polsce w dniu 8.V.1962r.

Okresami notowano rozpogodzenia, zachmurzenie umiarkowane i lokalne mgły, poza tym występowało zachmurzenie duże lub całkowite z opadami i burzami licznymi w południowej połowie kraju. Temperatury minimalne wahały się od 7°C w Radomiu i Terespolu do 12°C w Kaliszu, Gorzowie, Wałczu i Bydgoszczy, a maksymalne od 12°C w Kołobrzegu i Lebie do 24°C w Kielcach, Krakowie, Tarnowie i Opolu. Wiatry były słabe, miejscami umiarkowane o kierunkach zmiennych, przeważnie południowych i zachodnich.

PAŃSTWOWY INSTYTUT
HYDROLOGICZNO-METEOROLOGICZNY
WARSZAWA

BIULETYN SYNOPTYCZNY

Legenda

Izolinie:

- na mapach synop. dolnych izobary co 5 mb.
- „ „ topografii barycznej izohipsy co 4 dkm.
- „ „ „ „ izotermy co 4° C
- „ „ tendencji ciśnienia izalobary co 1 mb/3 godz.

Układy ciśnienia:

W – wyż
N – niż

Masy powietrza:

PP	powietrze polarne	m	morskie
PA	„ arktyczne	k	kontynentalne
PZ	„ zwrotnikowe	c	ciepłe
		s	stare

Fronty:

- linia czerwona – front ciepły
- „ niebieska – „ zimny
- „ fioletowa – „ okluzyjny
- „ naprzemian czerwona i niebieska – „ stacjonarny

Meteory:

- mżawka
- deszcz
- śnieg
- grad
- opady przelotne
- obszar jednostajnych opadów deszczu
- „ „ „ śniegu
- mgła
- burza
- błyskawica
- zamieć śnieżna

Wielkość zachmurzenia (N):

- niebo bezchmurne
- 1/10 pokrycia nieba
- 2/10 – 3/10 „ „
- 4/10 „ „
- 5/10 „ „
- 6/10 „ „
- 7/10 – 8/10 „ „
- 9/10 „ „
- 10/10 „ „
- niebo niewidoczne

Chmury (C):

Cirrus	0
Cirrocumulus	1
Cirrostratus	2
Altocumulus	3
Altostratus	4
Nimbostratus	5
Stratocumulus	6
Stratus	7
Cumulus	8
Cumulonimbus	9

Wiatr:

- 1/2 m/sek
- 1 m/sek
- 2 1/2 m/sek
- 5 m/sek

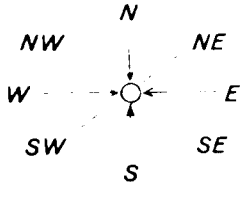

Rozmieszczenie danych:

- Temp. powietrza → T
- prędkość bez pod. → W
- kierunek i prędkość wiatru
- C – chmury (N) – wysokość podstawy chmur
- C – chmury (N) – rodzaj chmur

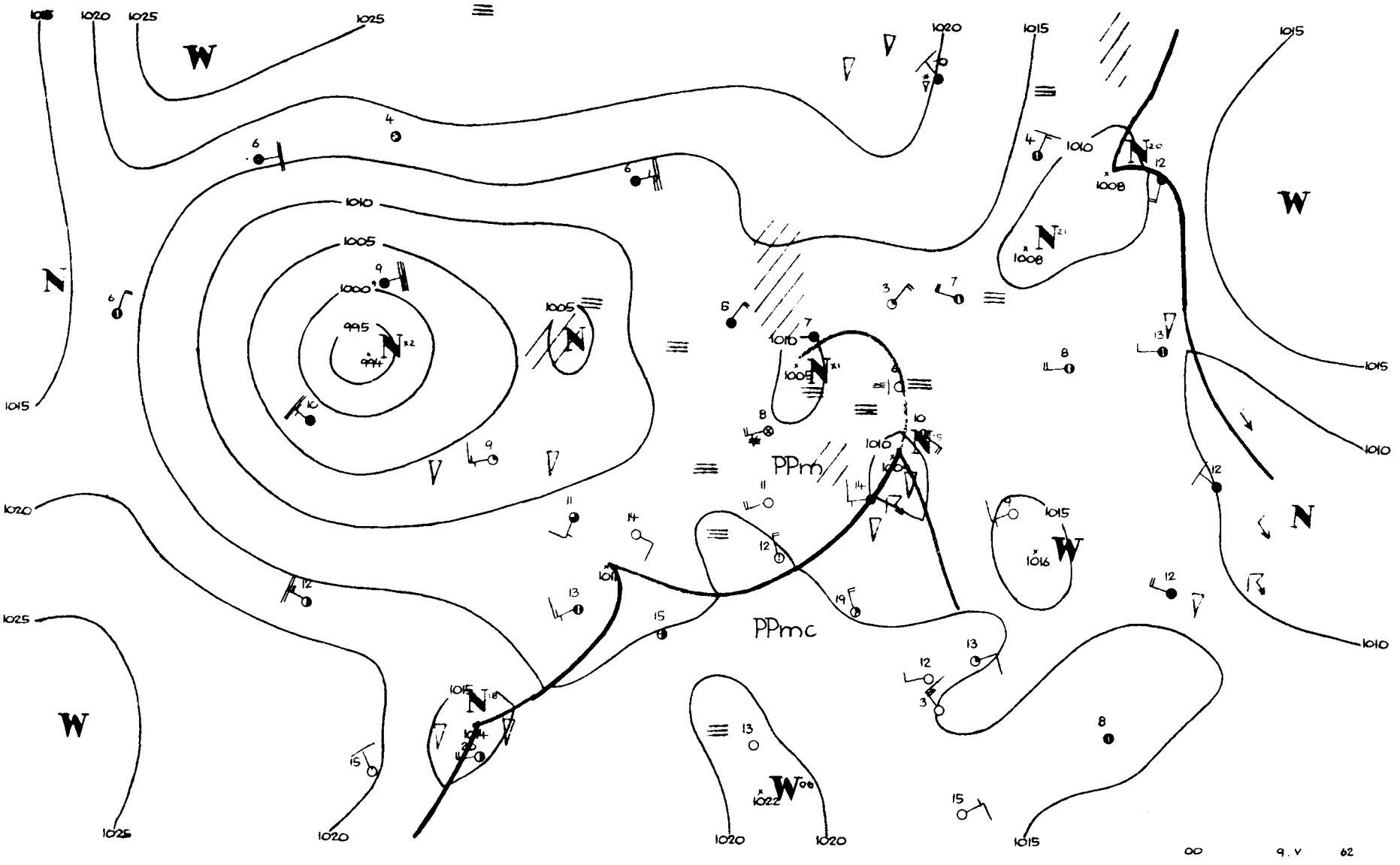
PPm
PPmc
00
9.V
62

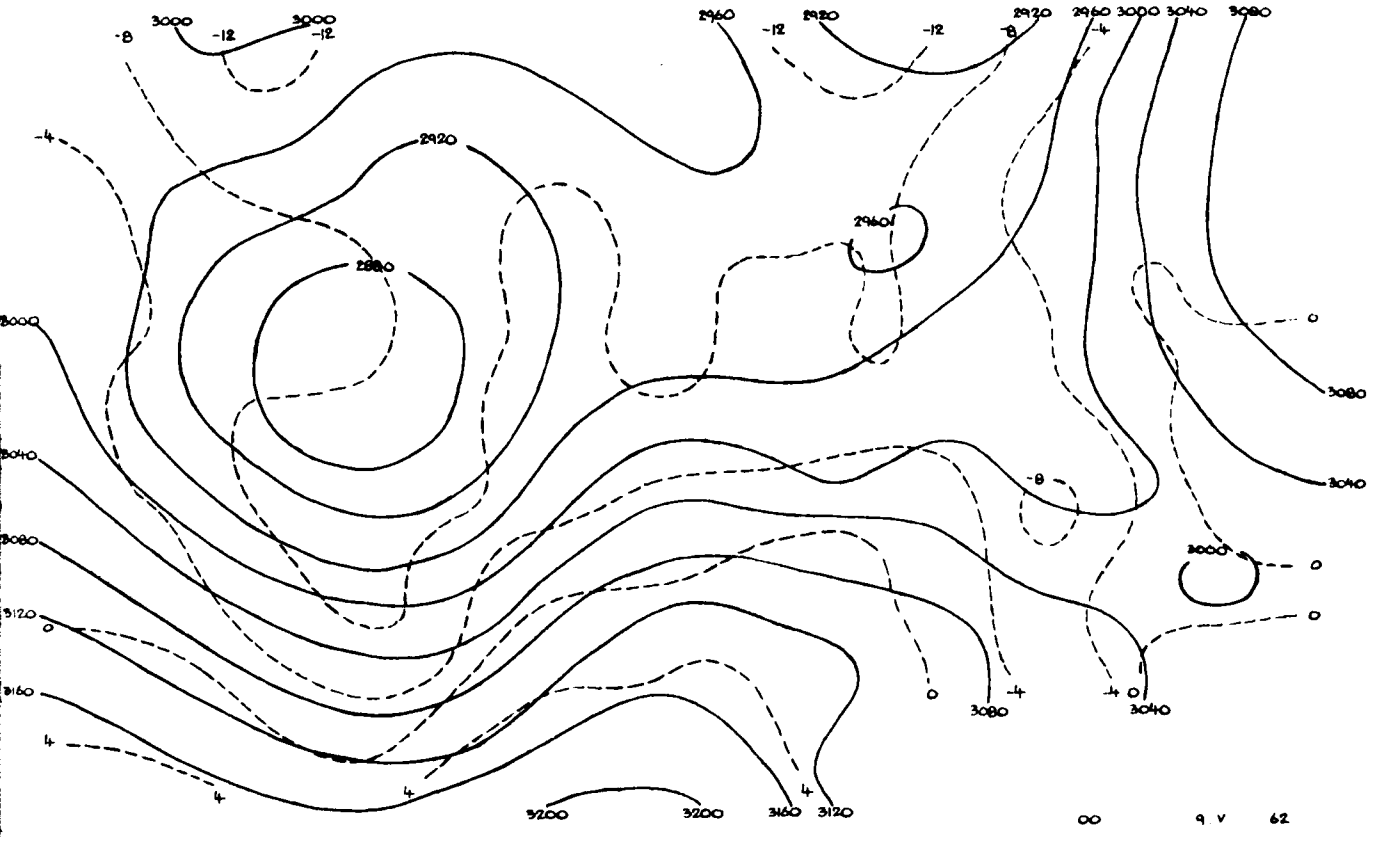
3000
3000
-8
-12
-12
2960
2920
-12
-12
2920
-8
2960
3000
3040
3080
-4
-4
2920
2960
2880
3000
3040
3080
3120
3160
0
4
4
4
4
3200
3200
3160
3120
0
3080
-4
-4
0
3040
3080
3040
-8
3000
0
0
00
9 V
62

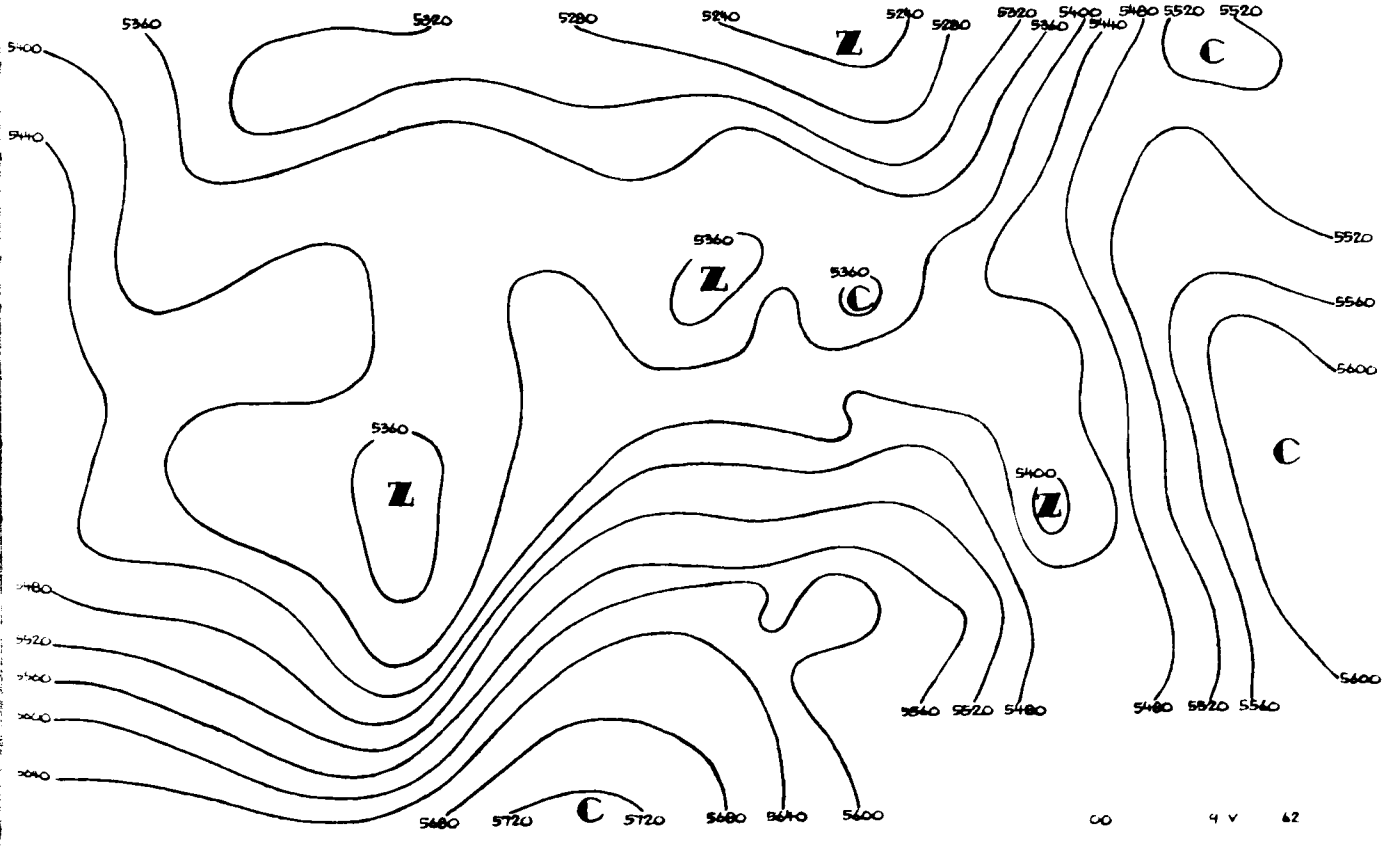
5360
5320
5280
5240
Z
5240
5280
5320
5360
5400
5440
5480
5520
5520
C
5400
5440
5360
Z
5360
C
5520
5560
5600
5360
Z
5400
Z
C
5480
5520
5560
5600
5640
5560
5520
5480
5480
5520
5560
5600
5680
5720
C
5720
5680
5640
5600
00
9 V
62

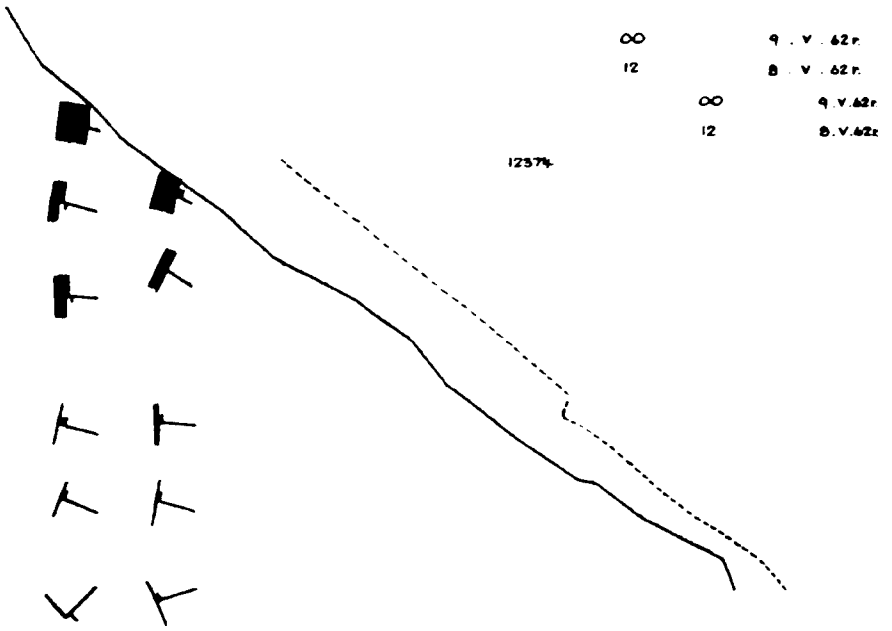
∞ 9 . V . 62 r.
12 8 . V . 62 r.
∞ 9 . V . 62 r.
12 8 . V . 62 r.
12374

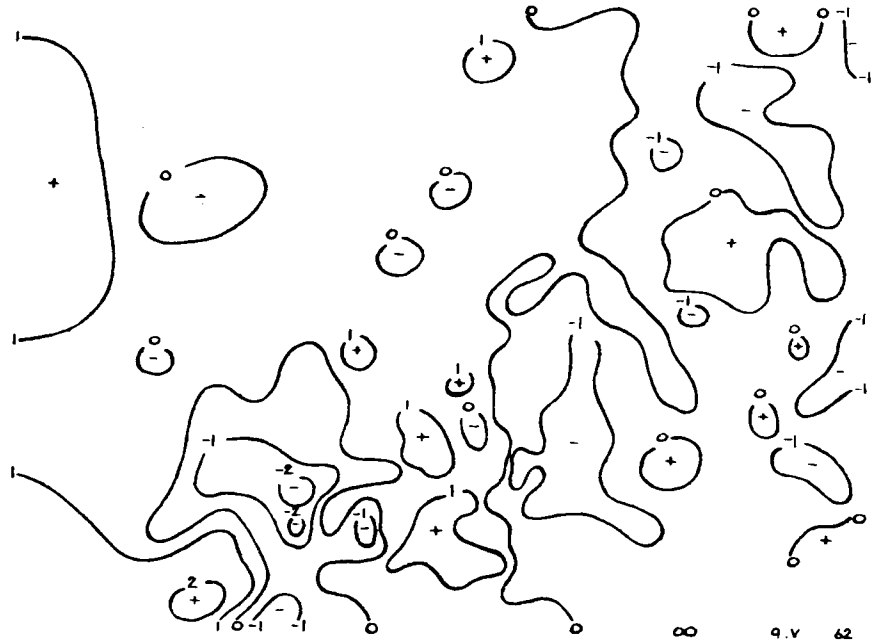
∞ 9.V 62

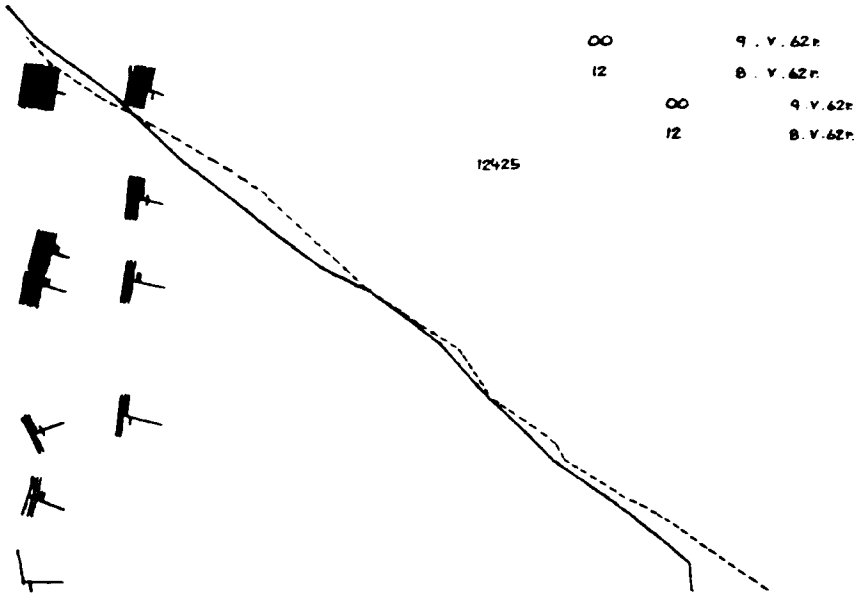
∞ 9 . V . 62 r.
12 8 . V . 62 r.
∞ 9 . V . 62 r.
12 8 . V . 62 r.
12425

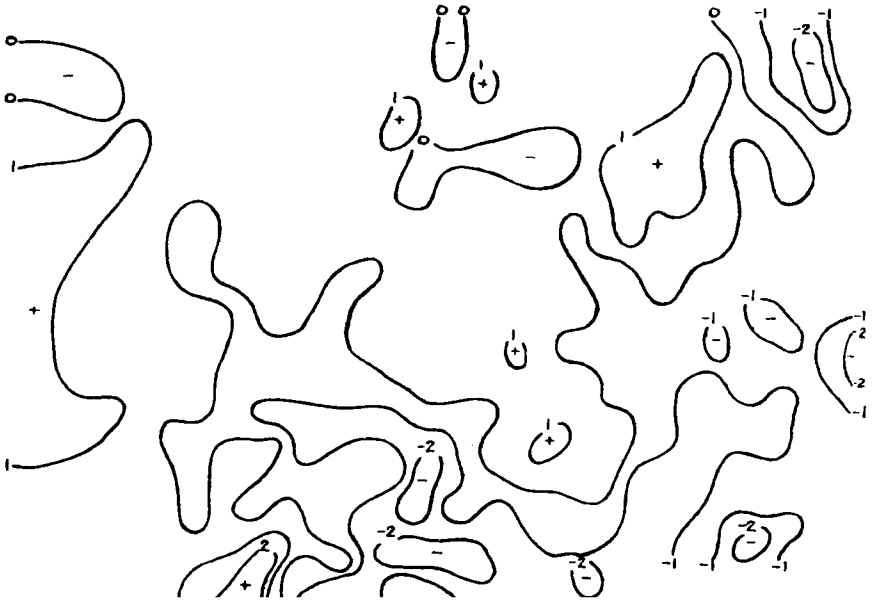

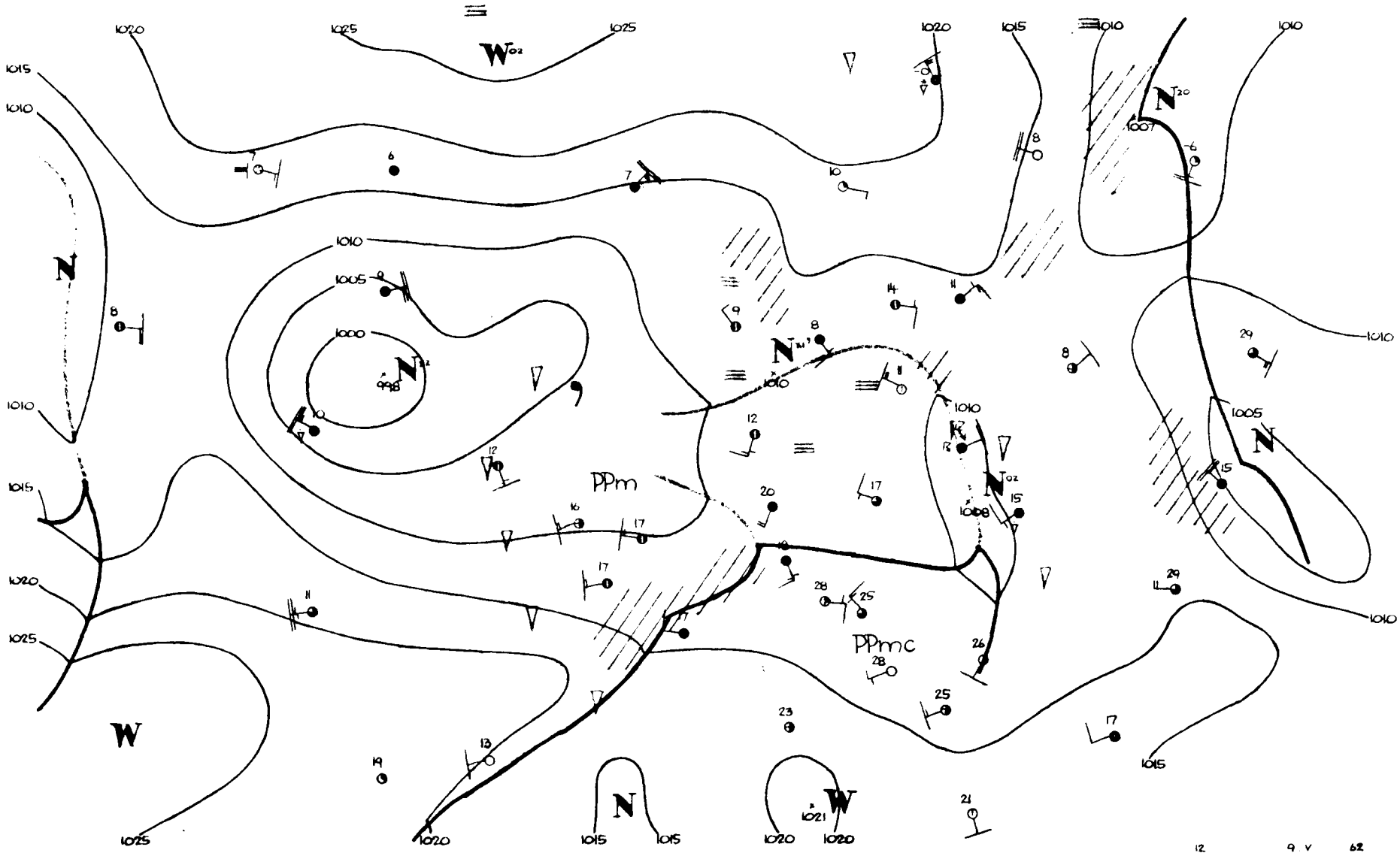
PPm
PPmc
12 9 V 62

Dane synoptyczne z Polski w dniu 9.V.1962r.

SYNOP z godz.00 GMT.

150	80000	12614	11907	7712X	07400
185	83601	08444	10909	862XX	09803
205	02201	06448	12610	00900	10213
250	82901	97038	11013	855XX	12202
295	80000	96171	10010	894XX	09708
330	82704	56108	11714	855XX	13501
375	82703	56216	10414	6562X	13601
425	02903	56108	12914	00900	13306
465	80000	30109	11413	863XX	12201
560	83005	40619	12714	855XX	14301
695	82702	56612	11714	8052X	13705
105	81801	30106	11709	864XX	09302
235	80000	96616	11611	874XX	10002
270	53601	97132	10212	50970	11604
310	02701	60021	14111	00900	10214
495	81802	96612	10414	4742X	14706
570	82703	40809	10913	893XX	13612
575	72501	60029	11314	753XX	12718
650	82710	70028	98106	883XX	03711

SYNOP z godz.12 GMT.

150	70401	56102	13413	755XX	09201
185	73201	96104	12712	754XX	09202
205	72501	65031	12316	22538	11807
250	72703	97031	13416	735XX	09703
295	62706	98022	11016	625XX	10202
330	60000	58052	13618	52501	10708
375	62903	70021	12917	52562	11203
425	82701	70031	13518	22547	10807
465	53205	70012	13117	52501	10102
560	63602	70032	13918	52502	08804
695	42707	70021	12119	42600	11400
105	82703	96104	13411	862XX	10205
235	82703	97032	13314	855XX	09307
270	73202	98022	12716	725XX	09202
310	62501	57051	12319	53561	10709
495	63406	97252	12218	53430	13305
570	42703	65011	13017	43500	11304
575	62906	65022	13719	626XX	10400
650	52702	70014	99205	22242	01206

TEMP Legionowo, godz. 00 GMT.

12374	23076	85433	05047	03006	70983	57597	02807	50552	74805	02723	40710	87973	02919	30902
00XX5	02948	11100	80873	29050	55555	00998	14119	11934	13114	33784	00512	44625	64667	55556
68701	66324	98052	66666	26005	66666	998XX	02203	820XX	03208	700XX	02807	500XX	02723	402XX
02918	315XX	02950	260XX	04042	01010	794XX								

TEMP Wrocław, godz. 00 GMT.

12425	23099	85462	07039	03017	70029	53621	02614	50561	69862	02832	30920	95039	02855	20181
10XX7	02835	15359	09XX8	02920	10612	11XX0	02926	11100	80616	29040	81070	28065	61402	29050
11122	22187	13XX1	55555	00998	13137	11936	13135	22797	04011	33750	50534	44629	57727	55570
62804	66454	74872	77353	88962	40250	03101	66666	18713	16211	14609	12809	11611	66666	998XX
02703	460XX	02940	300XX	02859	238XX	02865	188XX	02820	140XX	02950	10XXX	02926	01010	656XX

Przebieg pogody w Polsce w dniu 9.V.1962r.

W całym kraju było zachmurzenie duże, okresami umiarkowane z przelotnymi opadami. Burze notowano głównie w dzielnicach wschodnich i południowych, a poranne mgły na północy. W końcu okresu w północno-wschodniej połowie Polski nastąpiły rozpogodzenia, a w południowo-zachodniej silny wzrost zachmurzenia i opady. Temperatura minimalna wahała się od 5°C na Helu oraz 6°C w Łebie do 13°C w dzielnicach południowo-wschodnich, a maksymalna od 9°C w Ustce do 21°C w Opolu. Wiatry były słabe o kierunkach zmiennych.-

PAŃSTWOWY INSTYTUT
HYDROLOGICZNO-METEOROLOGICZNY
WARSZAWA

BIULETYN SYNOPTYCZNY

Legenda

Izolinie:

- ——— na mapach synop. dolnych izobary co 5 mb.
- ——— „ „ topografii barycznej izohipsy co 4 dkm.
- – – – – „ „ „ „ izotermy co 4° C
- ——— „ „ tendencji ciśnienia izalobary co 1 mb/3 godz.

Układy ciśnienia:

W – wyż
N – niż

Masy powietrza:

PP	powietrze polarne	**m**	morskie
PA	„ arktyczne	**k**	kontynentalne
PZ	„ zwrotnikowe	**c**	ciepłe
		s	stare

Fronty:

linia czerwona	front ciepły
„ niebieska	„ zimny
„ fioletowa	„ okluzyjny
„ naprzemian czerwona i niebieska	„ stacjonarny

Meteory:

- ⁹ mżawka
- ● deszcz
- ✳ śnieg
- ▲ grad
- ▽ opady przelotne
- obszar jednostajnych opadów deszczu
- ✳ „ „ „ śniegu
- mgła
- burza
- błyskawica
- zamieć śnieżna

Wielkość zachmurzenia (N):

○	niebo bezchmurne	
①	1/10	pokrycia nieba
◔	2/10 – 3/10	„ „
◔	4/10	„ „
◑	5/10	„ „
◑	6/10	„ „
◕	7/10 – 8/10	„ „
◐	9/10	„ „
●	10/10	„ „
⊗	niebo niewidoczne	

Chmury (C):

	Cirrus	0
	Cirrocumulus	1
	Cirrostratus	2
	Altocumulus	3
	Altostratus	4
	Nimbostratus	5
	Stratocumulus	6
	Stratus	7
	Cumulus	8
	Cumulonimbus	9

Wiatr.

- 1/2 m/sek
- 1 m/sek
- 2½ m/sek
- 5 m/sek

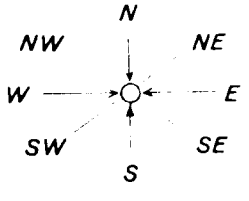

Rozmieszczenie danych:

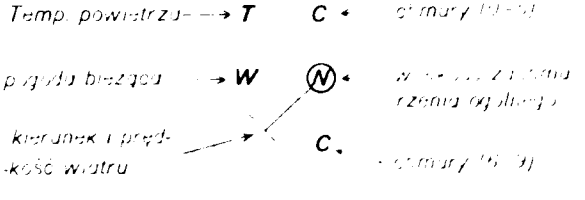

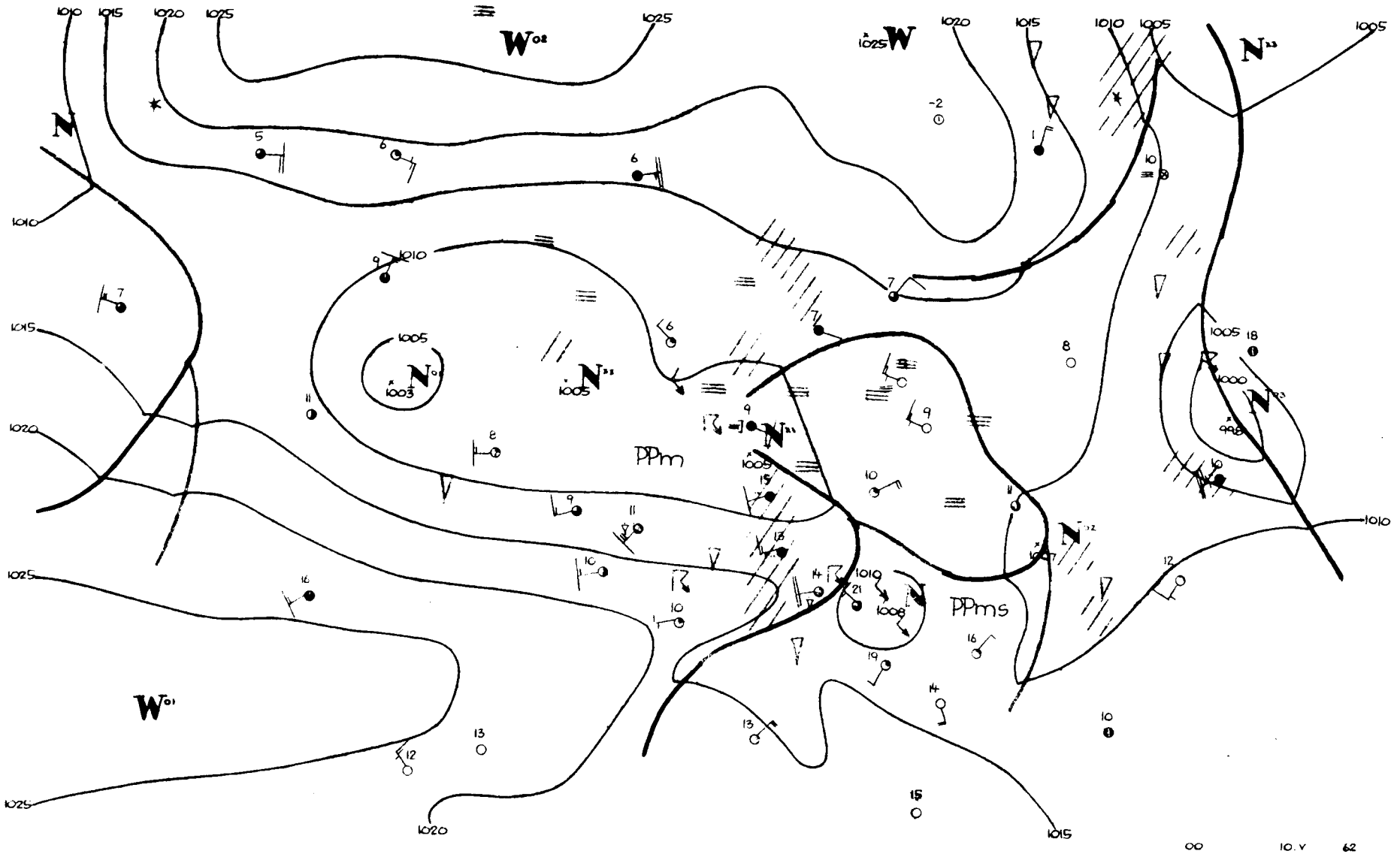

1010
1015
1020
1025
W02
1025
W
1025
1020
1015
1010
1005
N23
1005
N
1010
1015
1020
1025
W01
1025
1020
1015
1010
1005
1003
1005
1005
1005
1000
998
PPm
PPms
1010
1008
1007
1010
1005
1010
1015
00
10.V
62

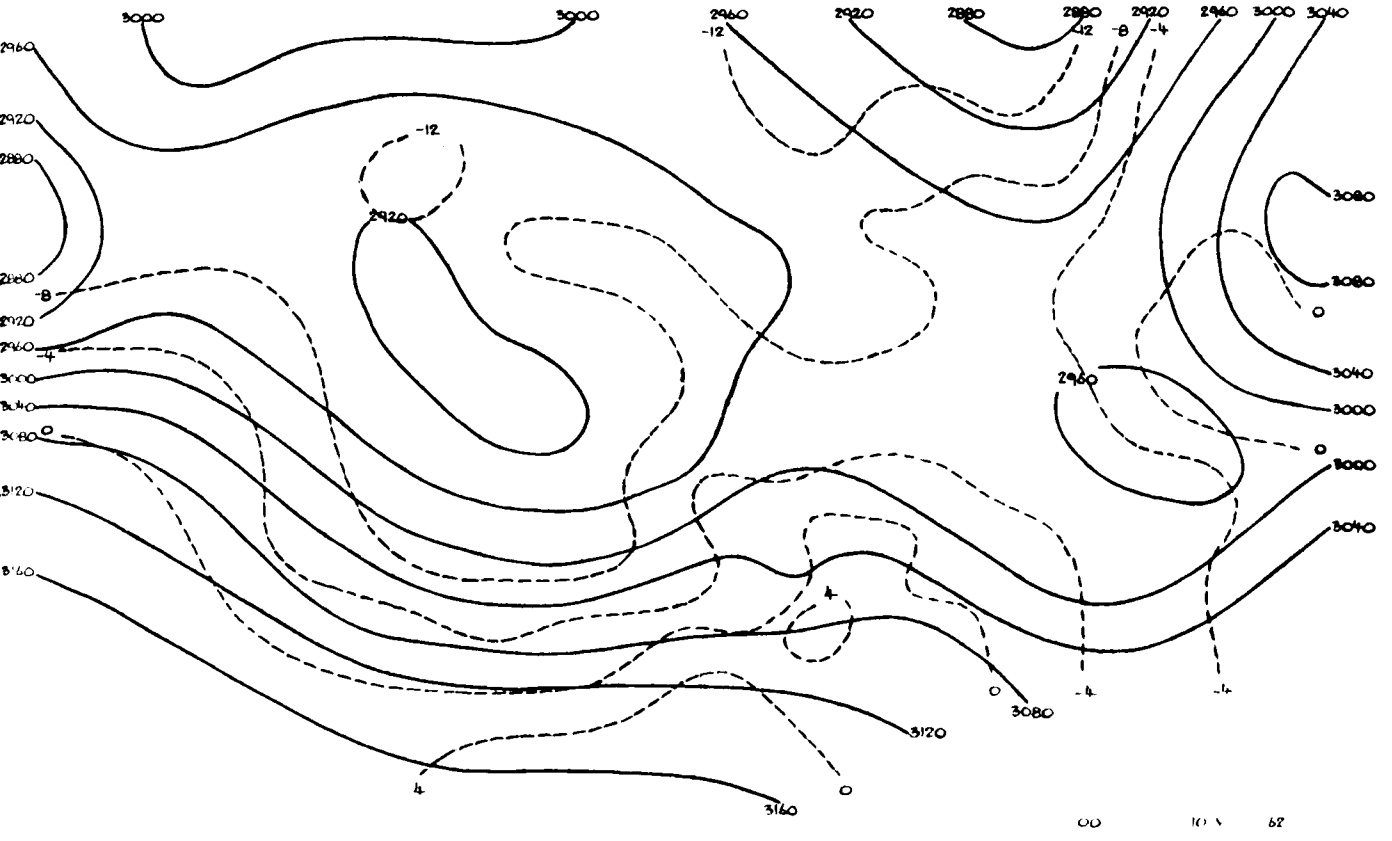
3000
3000
2960
2920
2880
2880
2920
2960
3000
3040
2960
2920
2880
2880
2920
2960
3000
3040
3080
3120
3160
-12
-12
-8
-4
-12
2920
-8
-4
0
3080
3080
0
3040
3000
0
3000
3040
2960
4
0
3080
-4
-4
3120
4
0
3160


5360
5360
5320
5360
5360
5320
5280
5240
5240
5280
5320
5360
5400
5440
5480
5520
5320
5400
5600
5560
5360
5560
5520
5440
5560
5600
5520
5640
5680
5680
5640

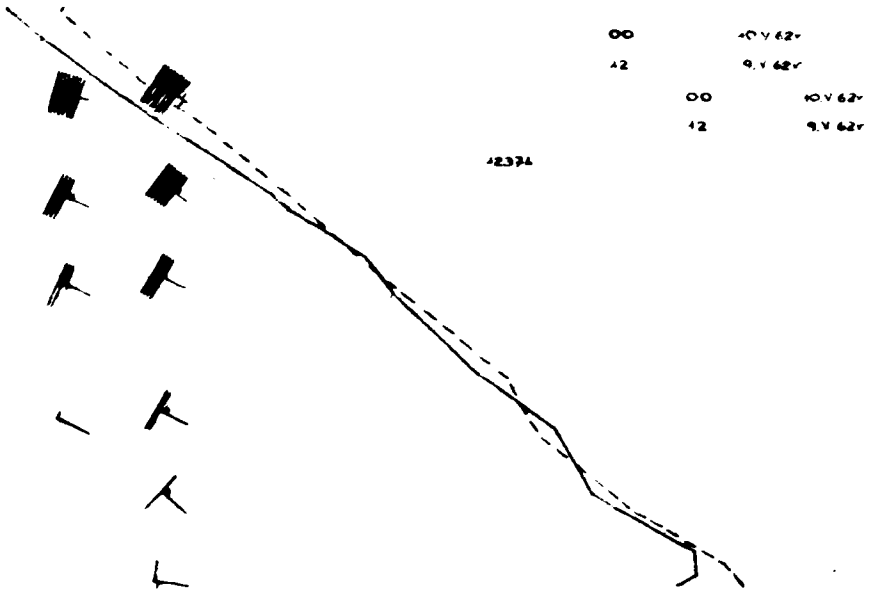

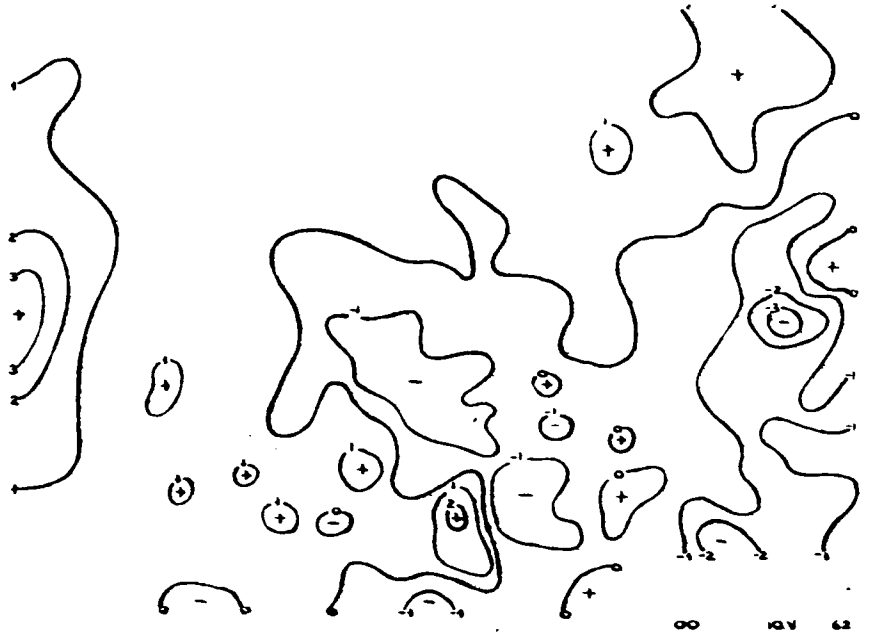

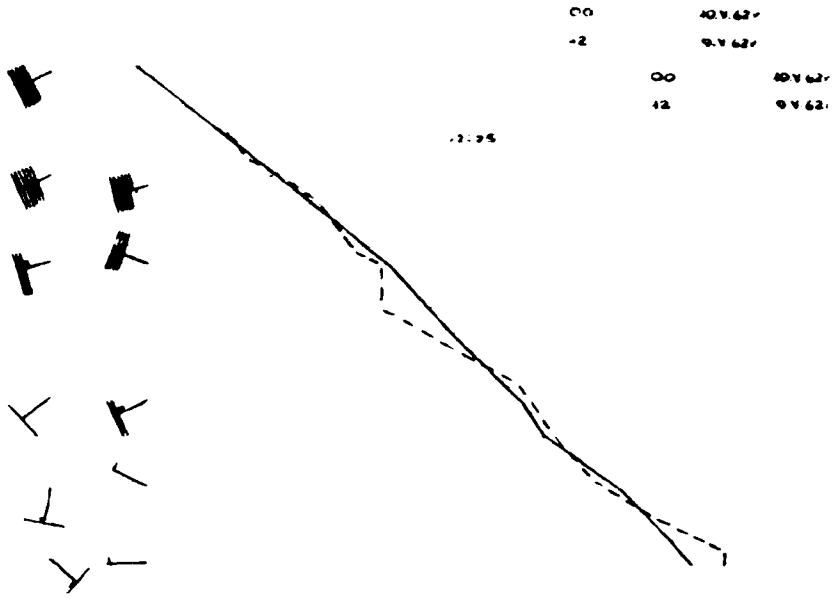



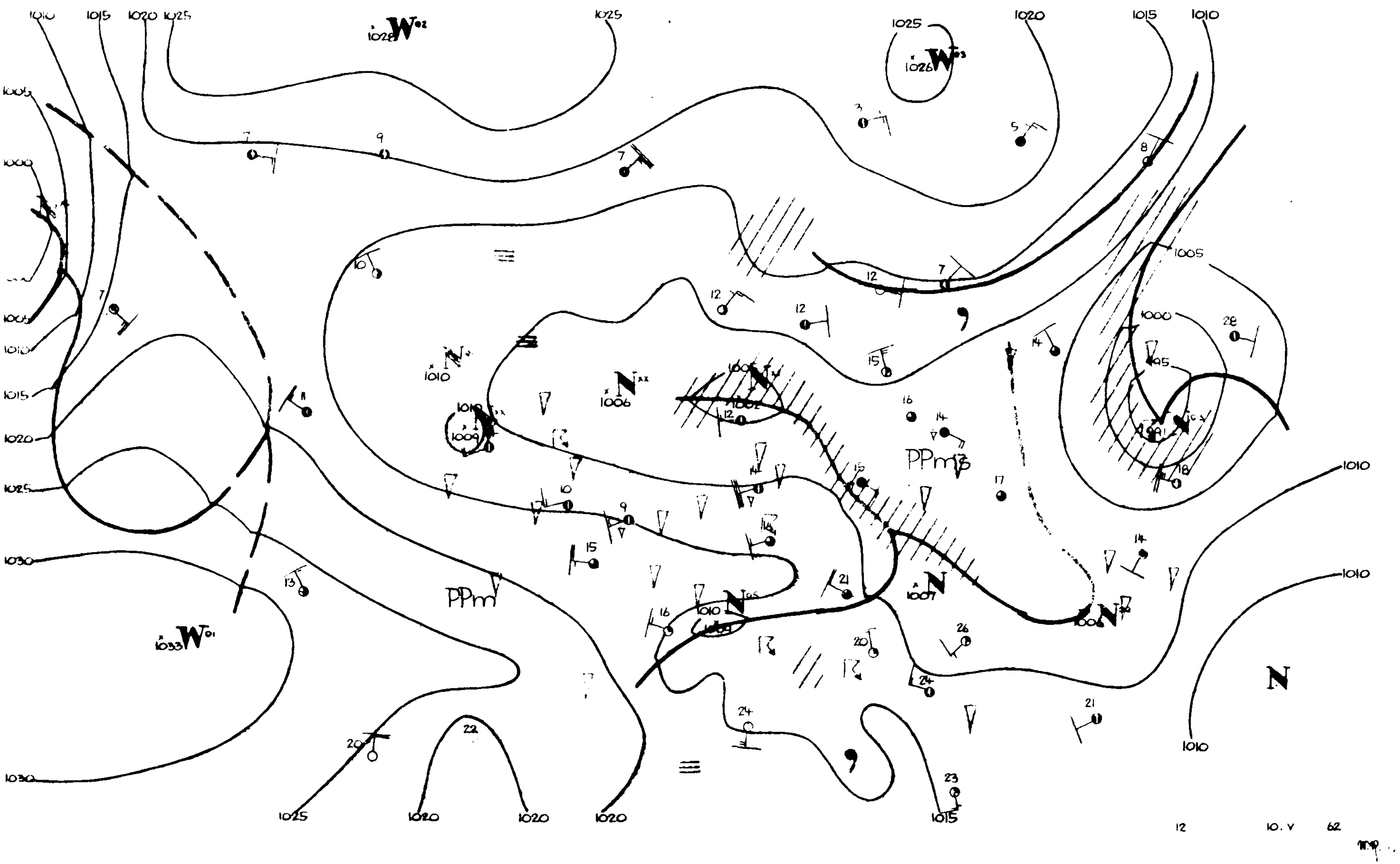
1033 W 01
1028 W 02
1026 W 03
1010
1015
1020
1025
1030
1005
1000
1006
1009
1002
1007
995
991
PPm
PPm
N
W
12 10. V 62

Dane synoptyczne z Polski w dniu 10.V.1962r.

SYNOP z godz.00 GMT.

150	00000	20104	11506	00900	06712
185	00000	95100	12506	00900	05704
205	81604	58618	06614	8062X	12819
250	00000	96101	10809	00900	09813
295	00000	97010	12406	00900	06400
330	81403	56252	09514	855XX	09714
375	81002	60031	12010	65700	09501
425	81103	65406	09114	856XX	12608
465	81102	60031	10412	5557X	10707
560	81002	50632	10213	6552X	11702
695	80000	60021	10912	856XX	11713
105	01406	30104	08810	00900	09614
235	30702	96100	10909	00902	08808
270	03301	97021	11209	00900	08708
310	81802	56252	07314	5952X	13616
495	20000	96101	12008	00902	08709
570	82702	60022	10712	8087X	10707
575	80902	60032	10313	855XX	09712
650	81807	70601	94706	1547X	03720

SYNOP z godz.12 GMT.

150	81602	30634	08212	5732X	12201
185	81802	97021	08517	11507	08706
205	52708	70011	07717	52500	07209
250	81101	96616	09114	855XX	13704
295	82501	96102	08917	856XX	08803
330	52712	60016	09617	22502	06108
375	81103	60802	09315	5255X	12201
425	62711	65012	11017	42532	10210
465	81404	30616	09113	6722X	12204
560	63106	60026	11215	685XX	08216
695	80405	40615	08612	6732X	12203
105	72704	98026	07314	5253X	11211
235	71802	97028	07913	735XX	11203
270	82703	97801	08614	894XX	10501
310	72704	62152	09716	6356X	06103
495	81801	96616	10412	5742X	11105
570	81403	62618	09811	4722X	10305
575	80902	40616	09812	6742X	10211
650	93609	00584	94702	9XXXX	02217

TEMP Legionowo, godz.00 GMT.

12374	23085	85431	04035	00000	70985	53644	03001	50557	68828	02913	40720	80902	02922	30917
96043	02840	20176	09XX6	02847	15357	07XX4	02824	10613	07XX9	02817	11100	81009	27050	11100
81165	28050	11122	14210	10XX1	55555	00999	09089	11980	11105	22932	11094	33810	01502	44694
53645	55606	60703	65464	72851	77390	81424	36250	05XX0	66666	20110	16507	11008	66666	999XX
00000	700XX	03001	662XX	03303	260XX	02750	230XX	02825	200XX	02850	142XX	02715	130XX	02925
100XX	02715	01010	00900											

TEMP Wrocław, godz.00 GMT.

12425	23074	85435	08062	01806	70007	51524	02205	50561	66692	02617	40725	77XX2	02430	30927
91XX1	02525	11100	60798	20035	60860	24040	70987	22055	55555	00999	14117	11950	13105	22864
08078	33745	00502	44700	51524	55528	63674	66666	35182	25000	66666	995XX	01406	598XX	02804
250XX	02025	01010	856XX											

Przebieg pogody w Polsce w dniu 10.V.1962r.

[illegible] z Polską przeszła strefa dużego zachmurzenia z opadami ciągłymi. Okresami notowano większe przejaśnienia [illegible] przelotne i burze. Lokalnie występowały mgły. Temperatura minimalna wahała się od -1°C w Białymstoku do 13°C w Szczecinie i Legnicy, a maksymalna od 12°C na południowym-wschodzie do 20°C w Raciborzu. [illegible] wiatry słabe i umiarkowane początkowo południowo-wschodnie od zachodu skręcające na południowo-zachodnie.

PANSTWOWY INSTYTUT
HYDROLOGICZNO-METEOROLOGICZNY
WARSZAWA

11 [illegible] 1962

BIULETYN SYNOPTYCZNY

Legenda

Izolinie:

- na mapach synop. dolnych izobary co 5 mb.
- „ „ topografii barycznej izohipsy co 4 dkm.
- „ „ „ „ izotermy co 4° C
- „ „ tendencji ciśnienia izalobary co 1 mb/3 godz.

Układy ciśnienia:

W – wyż
N – niż

Masy powietrza:

PP	powietrze polarne	m	morskie
PA	„ arktyczne	k	kontynentalne
PZ	„ zwrotnikowe	c	ciepłe
		s	stare

Fronty:

linia czerwona	front ciepły
„ niebieska	„ chłodny
„ fioletowa	„ zakludowany
„ naprzemian czerwona i niebieska	„ stacjonarny

Meteory:

- mżawka
- deszcz
- śnieg
- grad
- opady przelotne
- obszar jednostajnych opadów deszczu
- „ „ „ śniegu
- mgła
- burza
- błyskawica
- zamieć śnieżna

Wielkość zachmurzenia (N):

	niebo bezchmurne	
	1 10	pokrycia nieba
	2 10 – 3 10	„ „
	4 10	„ „
	5 10	„ „
	6 10	„ „
	7 10 – 8 10	„ „
	9 10	„ „
	10 10	„ „
	niebo niewidoczne	

Chmury (C):

	Cirrus	0
	Cirrocumulus	1
	Cirrostratus	2
	Altocumulus	3
	Altostratus	4
	Nimbostratus	5
	Stratocumulus	6
	Stratus	7
	Cumulus	8
	Cumulonimbus	9

Wiatr.

- 1 2 m/sek
- 1 m/sek
- 2½ m/sek
- 5 m/sek

N, NW, NE, W, E, SW, SE, S

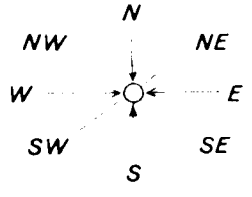

Rozmieszczenie danych:

Temp. powietrza → T
pogoda bieżąca → W
kierunek i prędkość wiatru
C ← chmury (0–5)
N ← wielkość zachmurzenia ogólnego
C ← chmury (6–9)

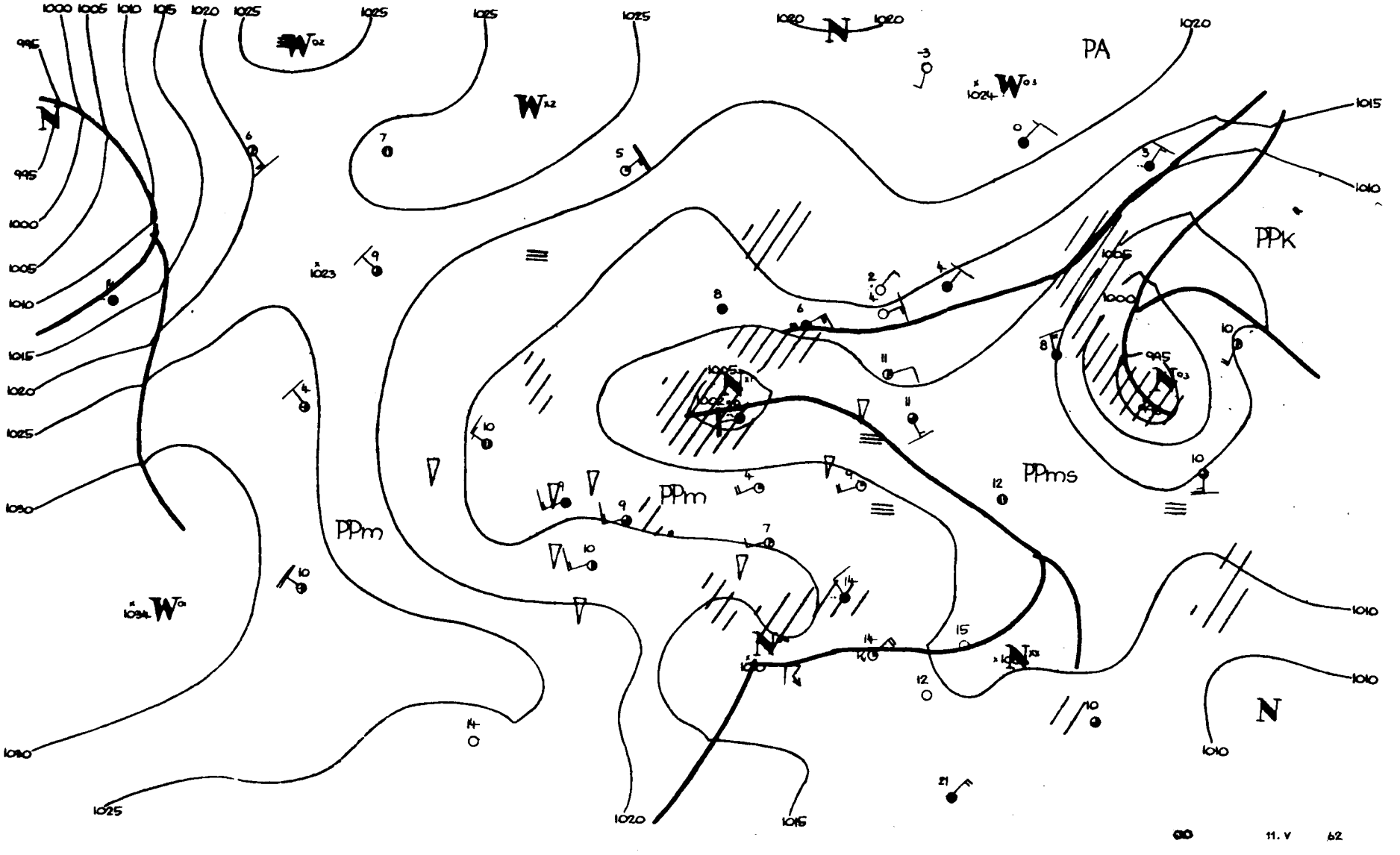
PA
PPK
PPm
PPms
N
W
11. V 62

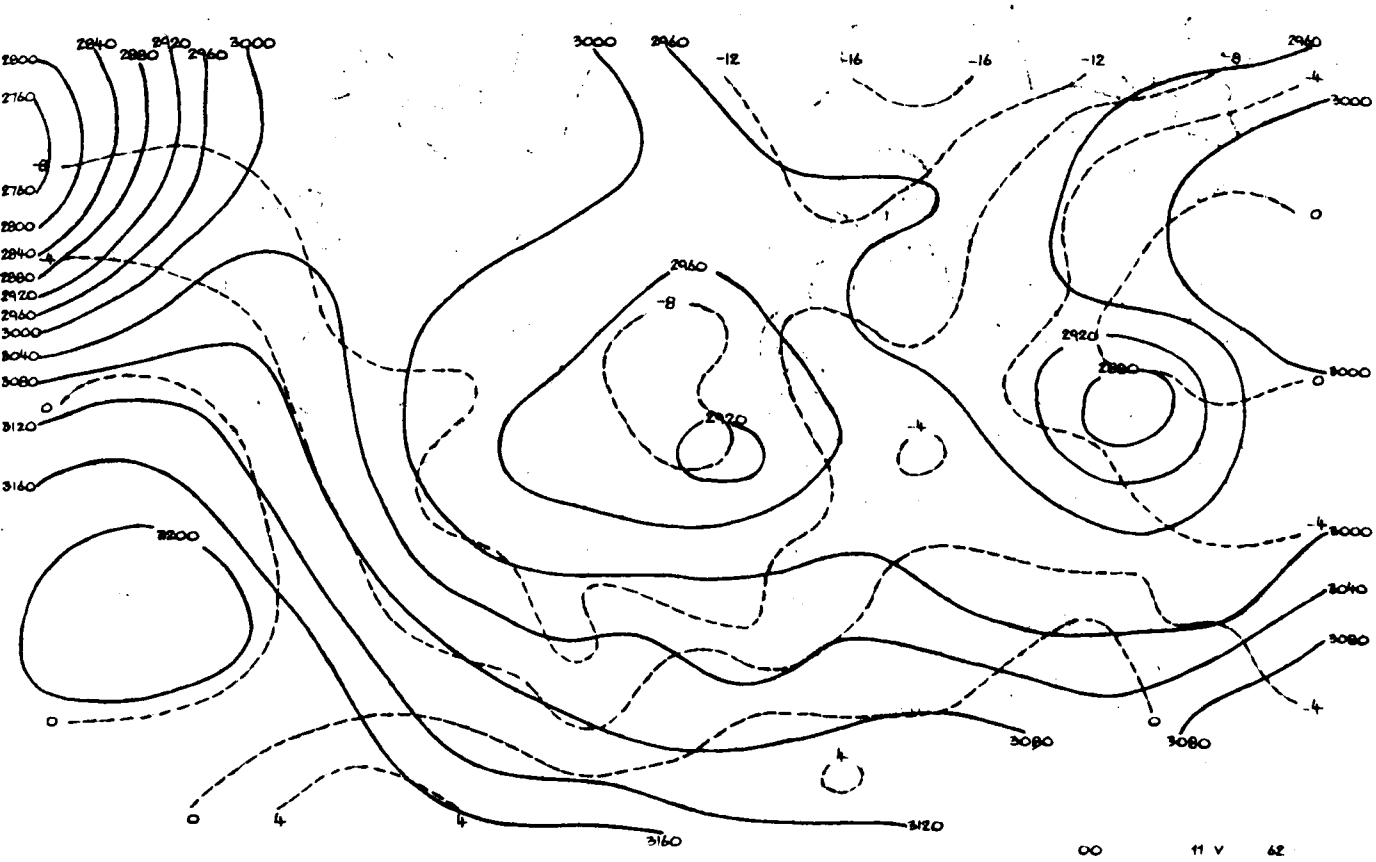
00 11 V 62

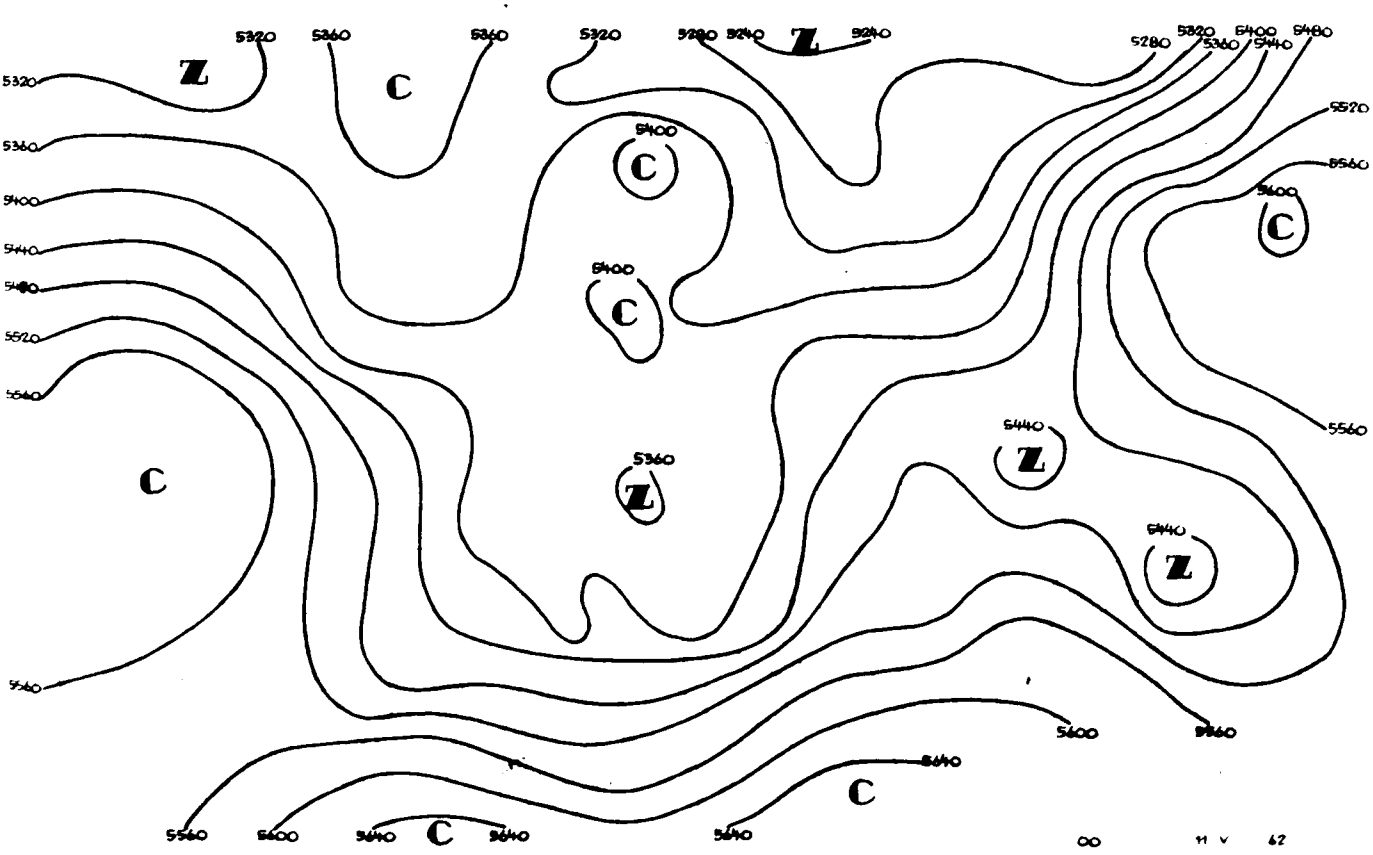
00 11 V 62

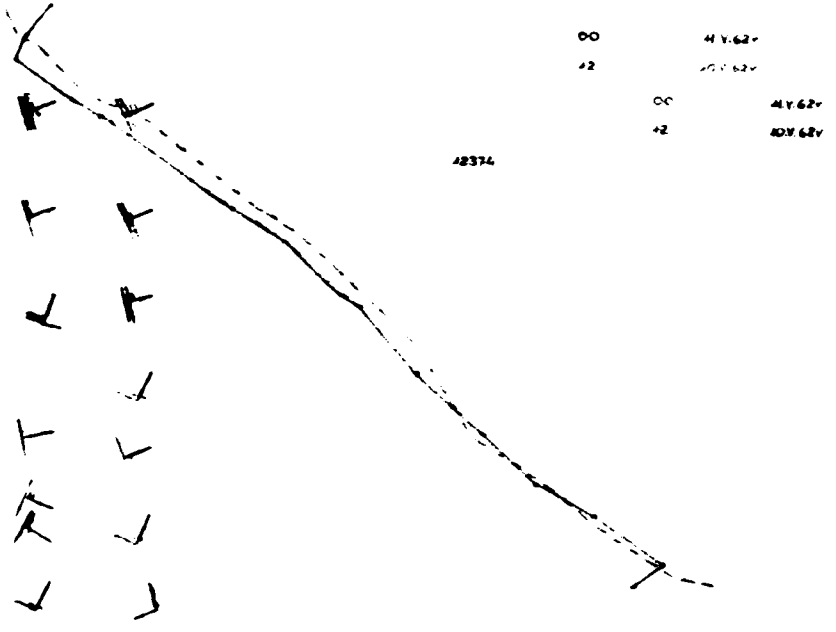

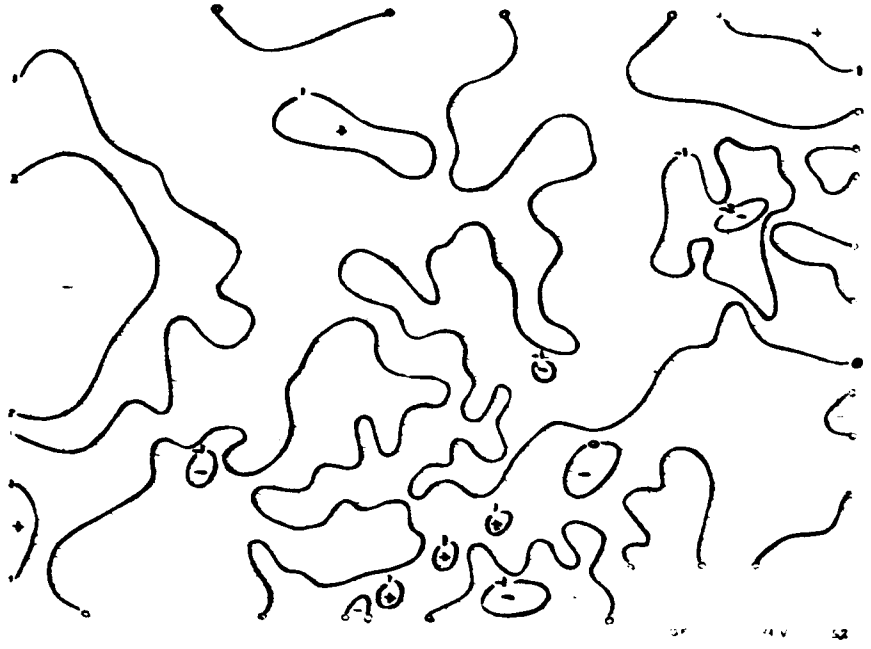

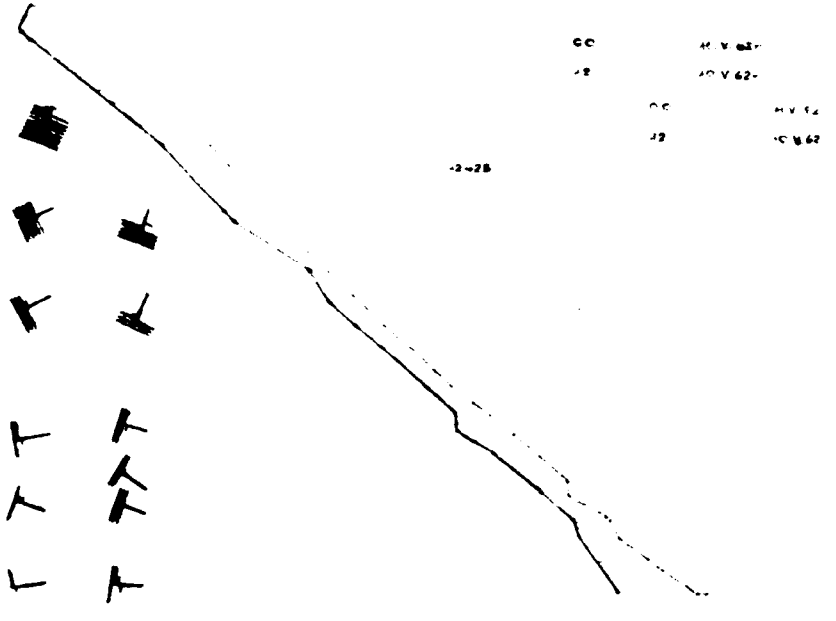

PA
PPK
PPms
PPm
PPm
12
11.V
62

Dane synoptyczne z Polski w dniu 11.V.1962r.

SYNOP z godz.00 GMT.

150	60000	60252	09810	654XX	08803
185	20000	96106	09110	25500	09708
205	02203	70019	10109	00900	07400
250	02201	97021	10707	00900	06002
295	80000	96612	09611	8052X	09803
330	02702	60020	11807	00900	06501
375	22001	65021	10809	00901	08801
425	32502	60011	12508	00902	08801
465	23401	60011	11708	20930	07207
560	52904	50101	13108	55500	08101
695	83201	40105	11311	854XX	11202
105	52202	98018	09408	53500	07803
235	00000	97029	10409	00900	08702
270	03201	97011	09908	00900	08703
310	02202	60021	11708	00900	06002
495	72201	97031	11908	7095X	08400
570	90000	04451	12207	9X0XX	07302
575	00000	40104	12608	00900	08400
650	80201	75284	95350	852XX	50804

SYNOP z godz.12 GMT.

150	60404	65018	11910	625XX	08109
185	73204	96952	10812	795XX	08701
205	82204	65952	10213	894XX	04301
250	72503	97051	11214	735XX	08603
295	63202	97032	10117	33502	08400
330	72705	60038	11912	795XX	06508
375	62704	70022	11516	42632	07703
425	51803	70019	12114	4955X	08804
465	62903	60022	11614	635XX	06701
560	63202	65032	12016	32642	04809
695	73602	65022	11215	735XX	10709
105	63204	98952	10412	695XX	08302
235	62503	97021	10914	625XX	06703
270	73203	98022	10814	795XX	06604
310	62203	60032	10813	59563	06606
495	62702	98011	11416	22608	07706
570	72702	70022	11016	32638	05805
575	83201	98032	12415	3251X	08606
650	80401	20854	94552	88XXX	52507

TEMP Legionowo, godz.00 GMT.

12374	23076	85421	04022	02907	70966	56605	02609	50553	70782	02206	40714	82893	02415	30910
98052	02518	20173	98XX8	02315	15361	00XX0	02310	11122	00262	04XX1	55555	00998	09085	11950
12095	22800	00503	33792	50537	44600	63682	55514	68777	66435	76847	77314	95037	28250	03XX4
66666	26204	22000	18200	12001	66666	998XX	02204	910XX	02908	765XX	02505	650XX	02610	486XX
02106	345XX	02622	235XX	02112	120XX	02317	01010	00930						

TEMP Wrocław, godz.00 GMT.

12425	23090	85436	03507	02907	70981	56628	02608	50554	71801	02316	40714	82911	02330	30902
94021	02144	20177	01099	02227	11100	80856	22048	11122	04246	03111	55555	00998	08071	11960
XXXXX	22874	05016	33808	00534	44722	54617	55682	58641	06659	58676	77468	73838	88410	81905
99337	88966	33250	02093	22246	03103	33217	02100	44483	01009	55167	99075	66666	998XX	02503
853XX	02907	619XX	02310	167XX	02230	01010	20932							

Przebieg pogody w Polsce w dniu 11.V.1962r.

Zachmurzenie było umiarkowane okresami duże, w północno-zachodniej połowie kraju oraz na krańcach południowo-wschodnich występowały burze i przelotne opady. Temperatura minimalna wahała się od 4°C w Jeleniej Górze do 10°C w Suwałkach, Białymstoku i Terespolu, a maksymalna od 9°C w Zakopanem do 18°C miejscami na wschodzie. Wiatry były słabe w ciągu dnia chwilami umiarkowane o kierunkach zmiennych.-

Druk CPWh - Wwa Sobie 16 Zam. 1000 [illegible] - 1.4144 - [illegible] - [illegible] - [illegible] 10.19

PANSTWOWY INSTYTUT
HYDROLOGICZNO-METEOROLOGICZNY
WARSZAWA

BIULETYN SYNOPTYCZNY

Legenda

Izolinie:

- na mapach synop. dolnych izobary co 5 mb.
- „ „ topografii barycznej izohipsy co 4 dkm.
- „ „ „ „ izotermy co 4° C
- „ „ tendencji ciśnienia izalobary co 1 mb/3 godz.

Układy ciśnienia:

W — wyż
N — niż

Masy powietrza:

PP	powietrze polarne	m	morskie
PA	„ arktyczne	k	kontynentalne
PZ	„ zwrotnikowe	c	ciepłe
		s	stare

Fronty:

linia czerwona	front ciepły
„ niebieska	„ chłodny
„ fioletowa	„ zokludowany
„ naprzemian czerwona i niebieska	„ stacjonarny

Meteory:

- mżawka
- deszcz
- śnieg
- grad
- opady przelotne
- obszar jednostajnych opadów deszczu
- „ „ „ śniegu
- mgła
- burza
- błyskawica
- zamieć śnieżna

Wielkość zachmurzenia (N):

○	niebo bezchmurne	
⦶	1/10	pokrycia nieba
◔	2/10 – 3/10	„ „
◕	4/10	„ „
◑	5/10	„ „
◒	6/10	„ „
◕	7/10 – 8/10	„ „
◐	9/10	„ „
●	10/10	„ „
⊗	niebo niewidoczne	

Chmury (C):

	Cirrus	0
	Cirrocumulus	1
	Cirrostratus	2
	Altocumulus	3
	Altostratus	4
	Nimbostratus	5
	Stratocumulus	6
	Stratus	7
	Cumulus	8
	Cumulonimbus	9

Wiatr.

- 1/2 m/sek
- 1 m/sek
- 2½ m/sek
- 5 m/sek

N, NW, NE, W, E, SW, SE, S

Rozmieszczenie danych:

Temp. powietrza → T
C ← chmury (0–5)
pogoda bieżąca → W
(N) ← wielkość zachmurzenia ogólnego
kierunek i prędkość wiatru
C ← chmury (6–9)

...M – Wzór Nr VI 30

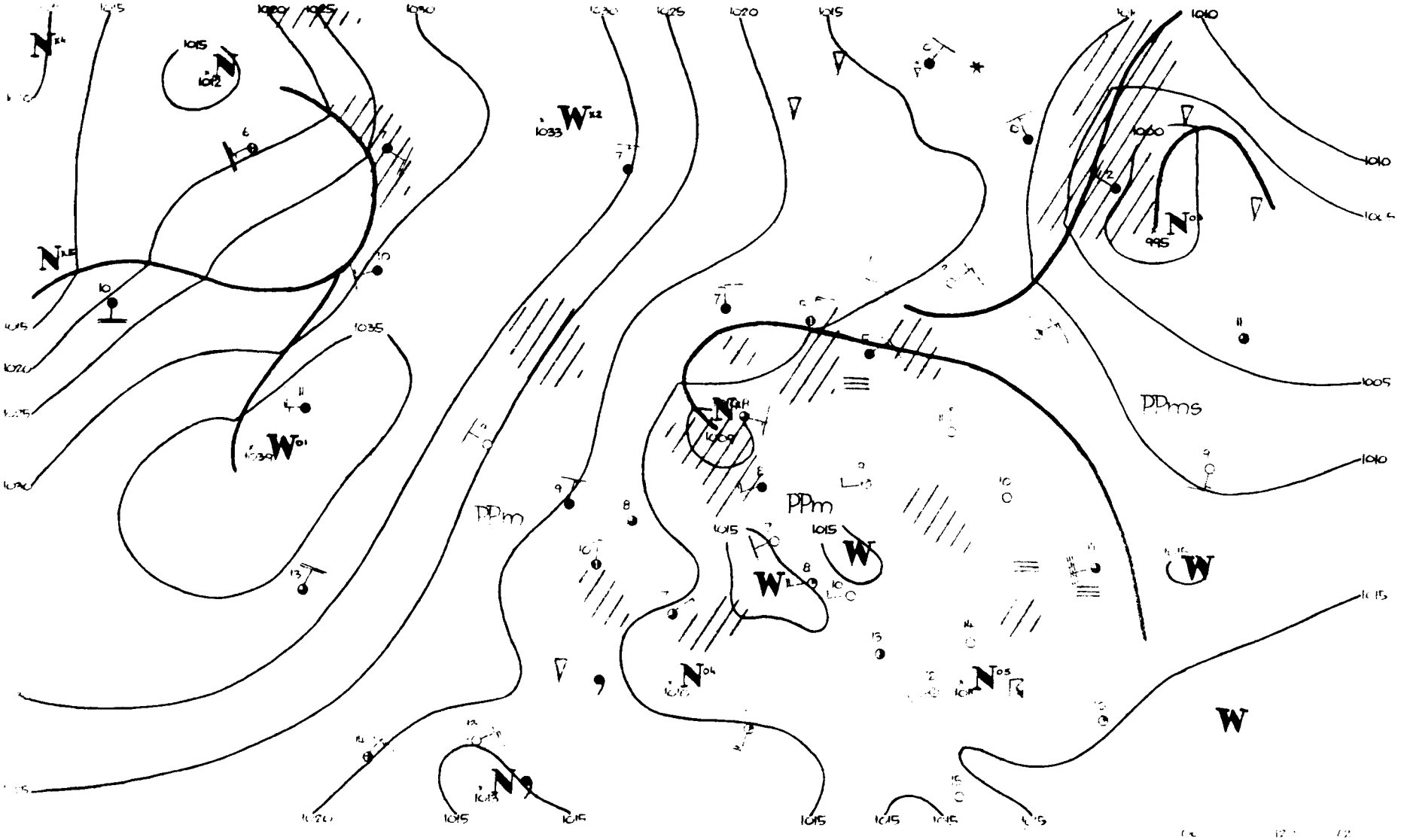

PPm
PPm
PPms
1015
1020
1025
1030
1035
1010
1005
1000
995
1012
1033
1039
1013

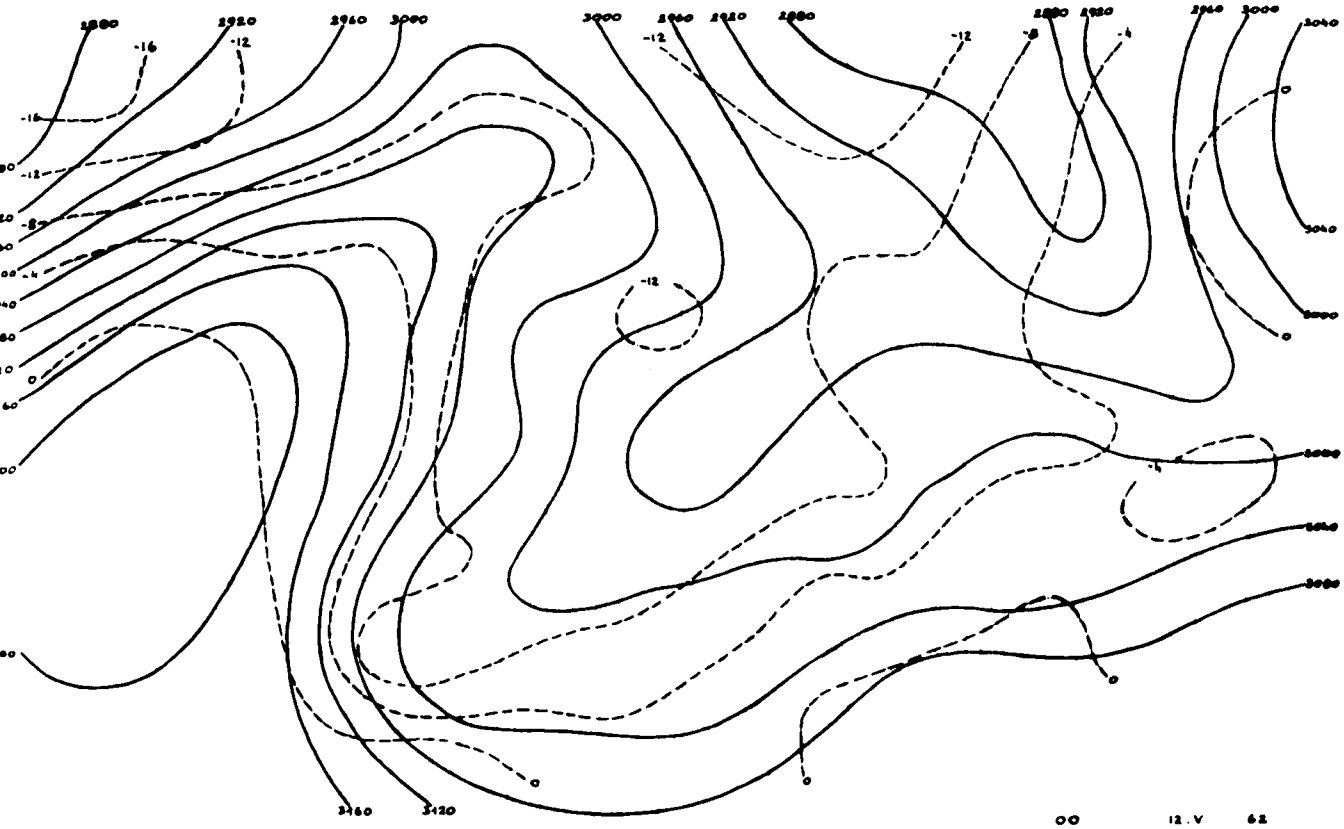
00 12.V 62

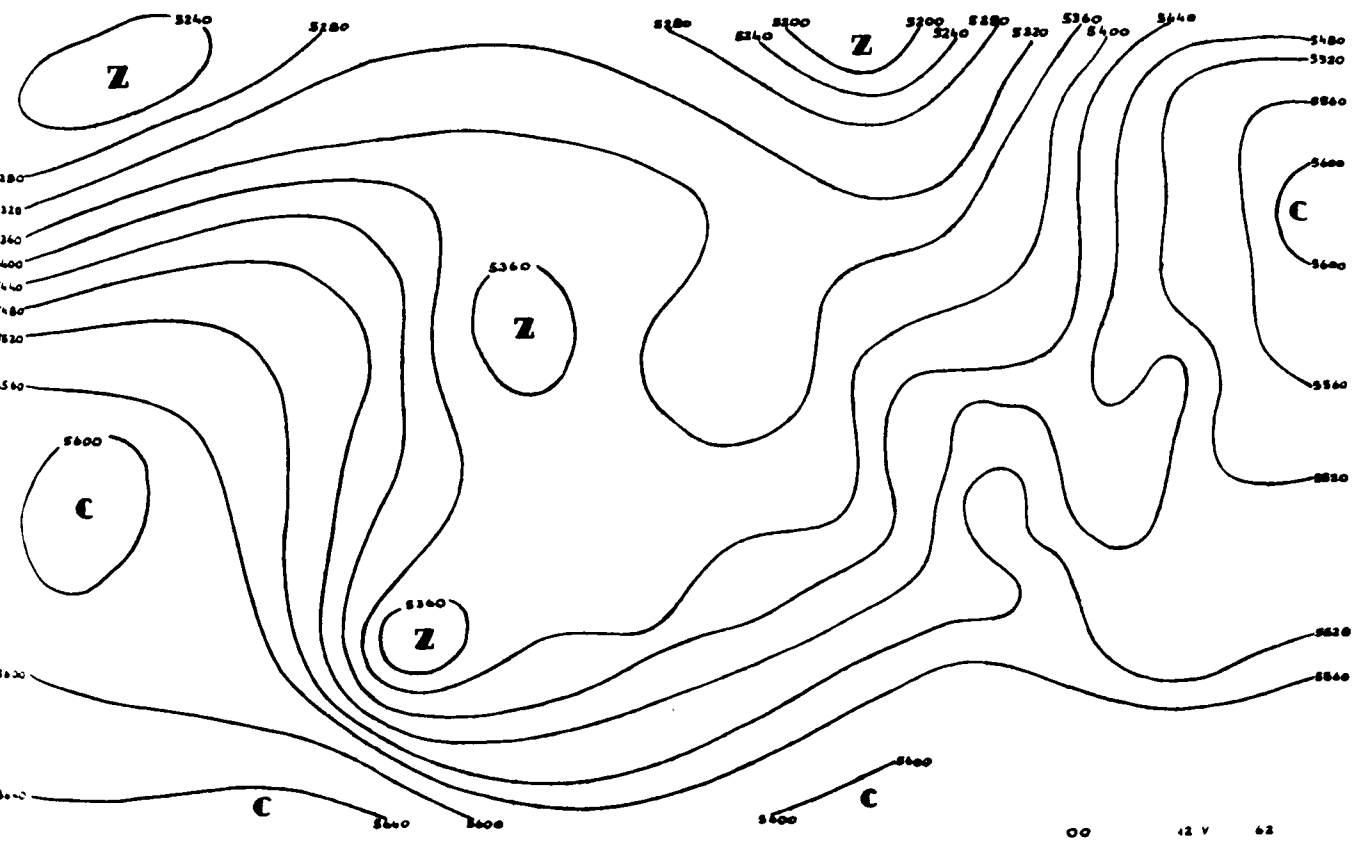
00 12 V 62

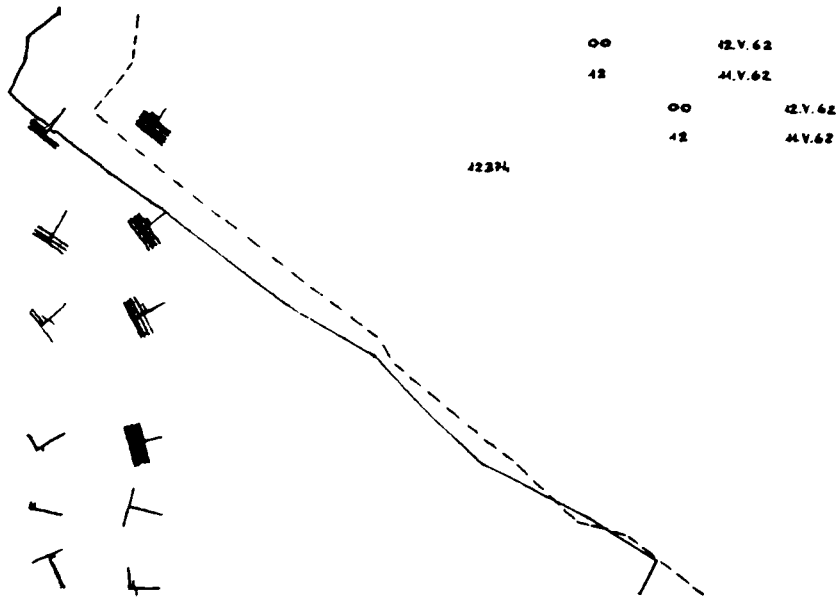
00 12.V.62
12 14.V.62
00 12.V.62
12 14.V.62
12234

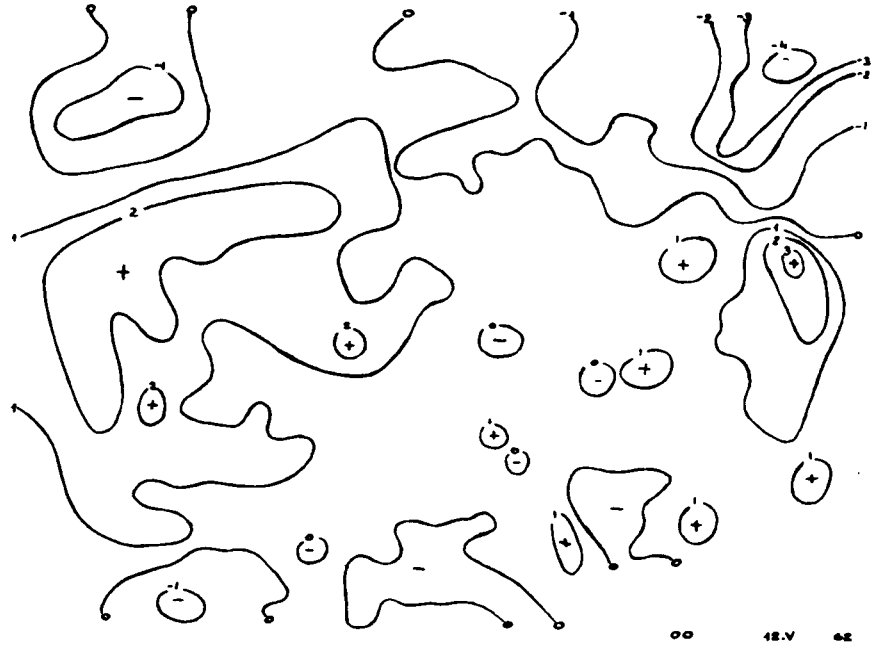
00 12.V 62

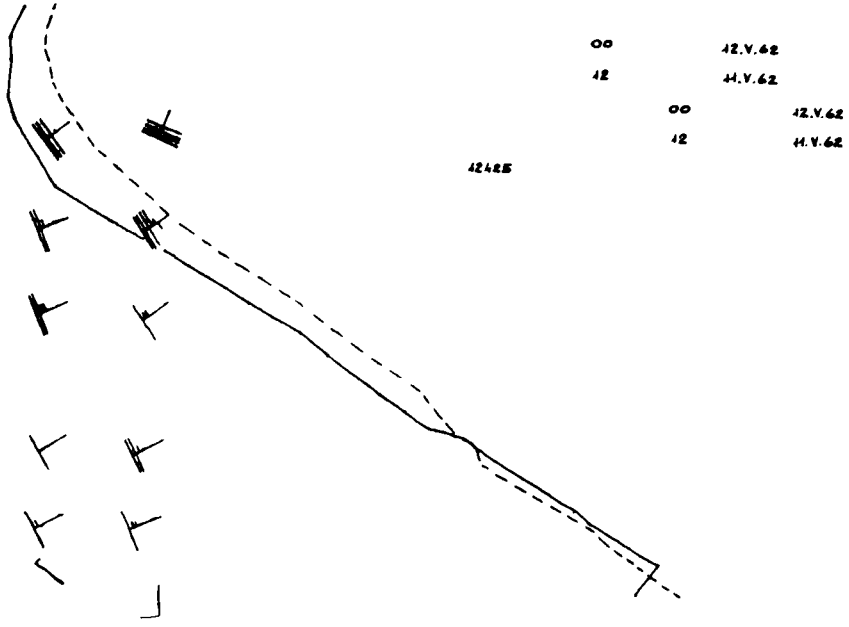
00 12.V.62
12 14.V.62
00 12.V.62
12 14.V.62
12425



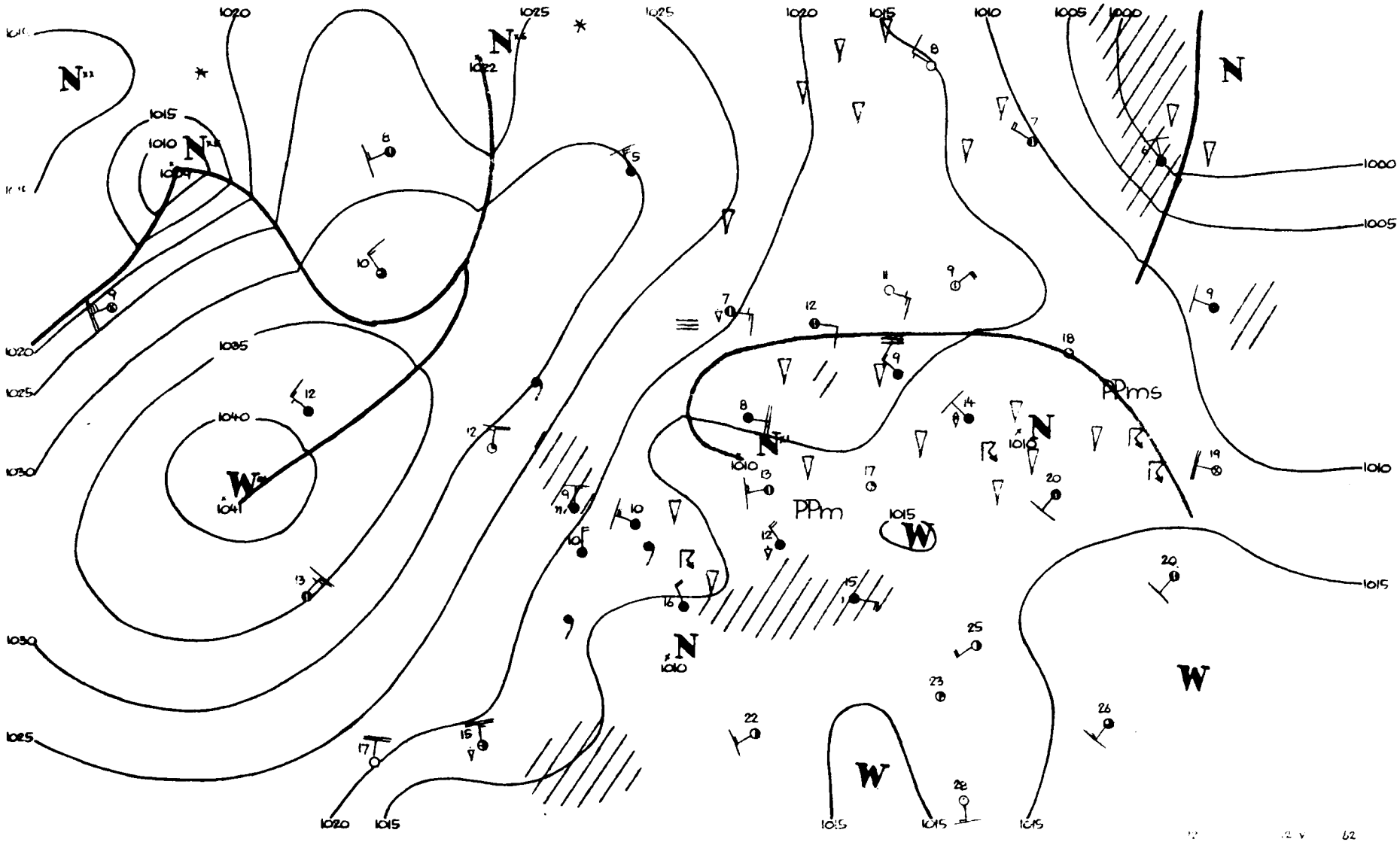

1020
1025
1025
1020
1015
1010
1005
1000
N
1015
1010
1009
1022
1035
1040
1041
1030
1025
1020
1015
1010
1005
1000
PPms
PPm
1015
W
1010
1015
1015
1015
1015
1020
1015

Dane synoptyczne z Polski w dniu 12.V.1962r.

SYNOP z godz.00 GMT.

150	80000	30101	13407	863XX	07207
185	00000	95101	12507	00900	06203
205	82201	62252	11609	855XX	08306
250	20000	96101	13207	25500	06205
295	60000	97111	11908	656XX	08301
330	01802	56100	13207	00900	06106
375	52701	65011	13109	35602	08208
425	30000	70020	13208	35600	08109
465	20000	50101	13307	20930	06210
560	02302	40101	15005	00900	04208
695	82702	58106	13409	864XX	06202
105	51403	96101	11808	20931	07704
235	40000	96101	13207	00902	06203
270	80000	97039	12807	8097X	07207
310	82701	56108	12509	857XX	07208
495	81804	96606	12910	6742X	08108
510	brak obserwacji				
570	20000	58101	14005	00902	04706
575	00000	65021	14506	00900	06306
650	02703	82011	95152	00900	54801

SYNOP z godz.12 GMT.

150	80404	30104	15808	862XX	07203
185	20402	97031	15015	12505	05702
205	72503	65022	13414	785XX	07103
250	60203	97039	14516	625XX	09801
295	62702	97021	14017	626XX	06201
330	62503	65011	14517	32608	04802
375	39902	70011	14717	32602	07805
425	50702	70032	13517	32502	09807
465	60901	70021	14216	626XX	04400
560	71202	65011	14017	32606	04805
695	72701	70021	16217	32608	08701
105	82706	96802	14211	896XX	08302
235	51804	97019	13715	53600	05400
270	50702	97021	14616	42502	06701
310	62702	60021	13815	23560	08400
495	62703	98021	15218	52602	06101
510	72704	98032	37605	62302	02801
570	52002	80011	14517	22631	03804
575	63401	65031	14117	22506	05806
650	80000	80872	97102	83XXX	01002

TEMP Legionowo, godz.00 GMT.

12374	23093	08069	03402	85436	03006	02902	70970	59609	02303	50548	77822	02109	40704
90953	02015	30895	03XX6	02113	20155	01XX0	02110	15342	01XX0	02310	11122	94280	06XX1
55555	00000	08069	11930	10066	22864	04007	33738	57573	44570	68727	55400	90953	11250
04XX8	66666	28006	24004	22401	15001	66666	000XX	03406	800XX	02304	245XX	01925	300XX
150XX	02310	01010	30930										

TEMP Wrocław, godz.00 GMT.

12425	23099	85441	03506	02506	70977	60634	02405	50546	81865	02412	40720	95008	02511
30885	05093	02416	20144	04086	02214	11328	05103	02309	11122	92282	06113	55555	00998
08074	11934	10051	22833	02511	33673	63653	44641	64697	55570	73784	66539	75808	77361
01053	88282	06114	02250	06102	11235	06102	22214	04099	33180	04091	44140	05117	66666
998XX	03201	822XX	02407	324XX	02517	140XX	03010	01010	35600				

Przebieg pogody w Polsce w dniu 12.V.1962r.

W całym kraju przeważało zachmurzenie umiarkowane. Na północy i południu notowano liczne burze i przelotne opady. Nad morzem i na Mazurach oraz w Małopolsce występowały lokalne mgły. W końcu okresu w dzielnicach południowo-zachodnich było przeważnie pochmurno i miejscami padał deszcz. Temperatura minimalna wahała się od 0°C w Zakopanem i 1°C w Jeleniej Górze do 9°C w Świnoujściu i Szczecinie oraz na południowym-wschodzie, a maksymalna od 9°C w Gdańsku i na Helu do 19°C w części centralnej i w Lubelskim. Wiatry były słabe o kierunkach zmiennych.-

PANSTWOWY INSTYTUT
HYDROLOGICZNO-METEOROLOGICZNY
WARSZAWA

13 Ma 1967

BIULETYN SYNOPTYCZNY

Legenda

Izolinie:

- na mapach synop. dolnych izobary co 5 mb.
- „ „ topografii barycznej izohipsy co 4 dkm.
- „ „ „ „ izotermy co 4° C
- „ „ tendencji ciśnienia izalobary co 1 mb/3 godz.

Układy ciśnienia:

W — wyż
N — niż

Masy powietrza:

PP	powietrze polarne	**m**	morskie
PA	„ arktyczne	**k**	kontynentalne
PZ	„ zwrotnikowe	**c**	ciepłe
		s	stare

Fronty:

linia czerwona	front ciepły
„ niebieska	„ chłodny
„ fioletowa	„ zokludowany
„ naprzemian czerwona i niebieska	„ stacjonarny

Meteory:

- mżawka
- deszcz
- śnieg
- grad
- opady przelotne
- obszar jednostajnych opadów deszczu
- „ „ „ śniegu
- mgła
- burza
- błyskawica
- zamieć śnieżna

Wielkość zachmurzenia (N):

- niebo bezchmurne
- 1/10 pokrycia nieba
- 2/10 – 3/10 „ „
- 4/10 „ „
- 5/10 „ „
- 6/10 „ „
- 7/10 – 8/10 „ „
- 9/10 „ „
- 10/10 „ „
- niebo niewidoczne

Chmury (C):

Cirrus	0
Cirrocumulus	1
Cirrostratus	2
Altocumulus	3
Altostratus	4
Nimbostratus	5
Stratocumulus	6
Stratus	7
Cumulus	8
Cumulonimbus	9

Wiatr.

- 1/2 m/sek
- 1 m/sek
- 2½ m/sek
- 5 m/sek

N, NW, NE, W, E, SW, SE, S

Rozmieszczenie danych:

Temp. powietrza → **T**
pogoda bieżąca → **W**
kierunek i prędkość wiatru

C ← chmury (0–5)
N ← wielkość zachmurzenia ogólnego
C ← chmury (6–9)

PM – Wzór Nr VI 30

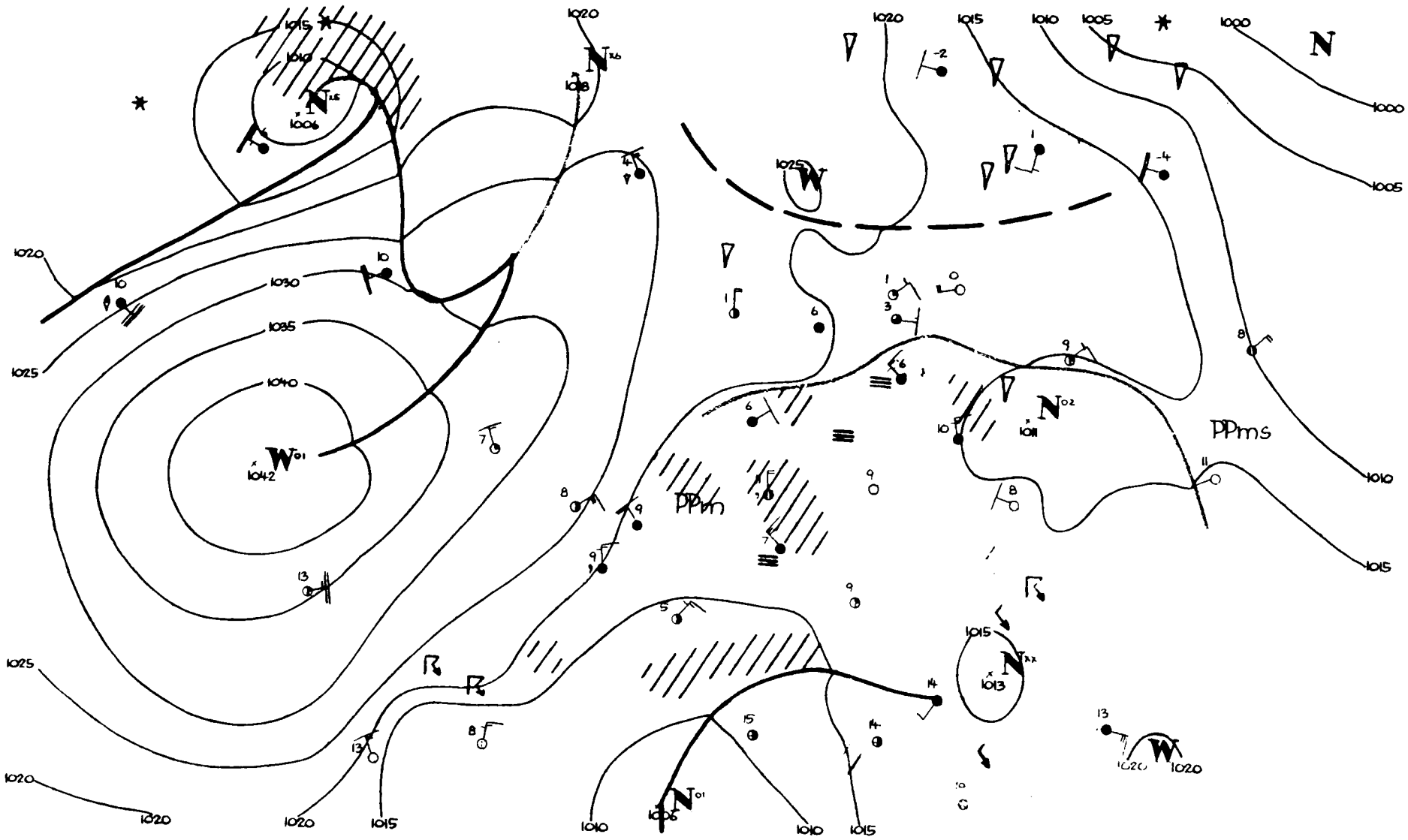

1020
1015
1010
1005
1000
N
1025
1030
1035
1040
1042
1011
1013
1006
PPm
PPms
00
13.V
62

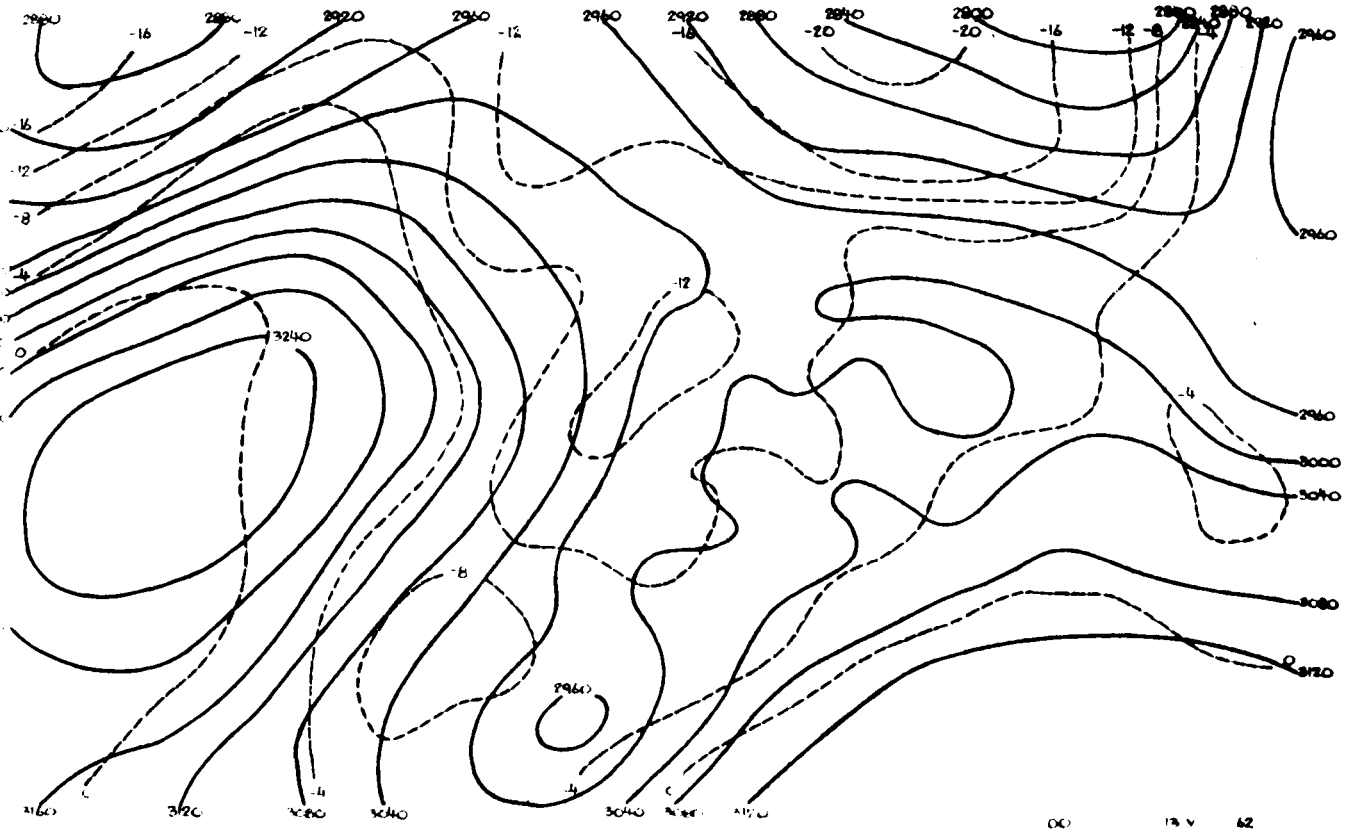
2880
-16
2880
-12
2920
2960
-12
2960
2920
-16
2880
2840
-20
2800
-20
-16
-12
-8
2840
2880
2920
2960
-16
-12
-8
-4
0
3240
-12
2960
-4
2960
3000
3040
-8
3080
0
3120
2960
-4
-4
3160
3120
3080
3040
3040
3080
3120
00
13 V
62

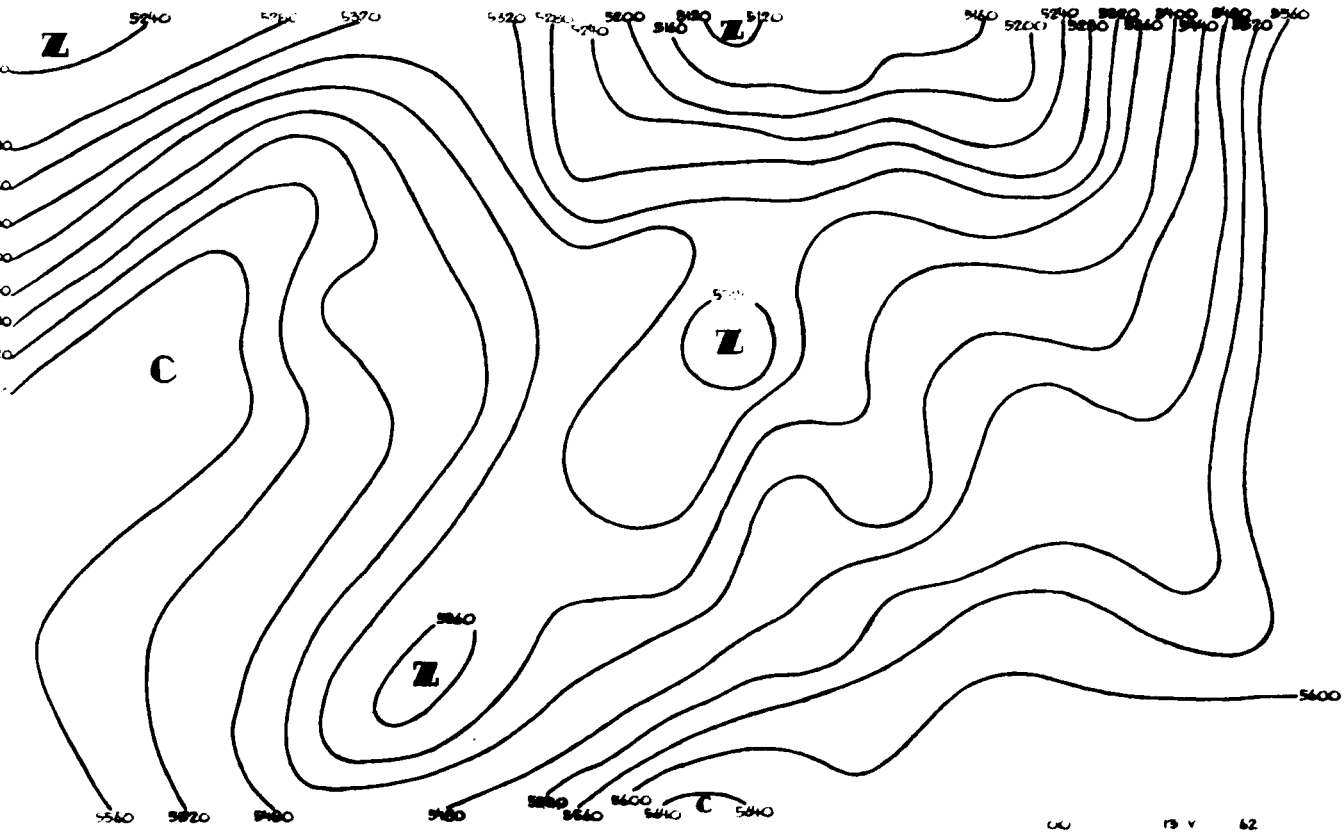
Z
5240
5280
5320
5320
5280
5240
5200
5160
5120
Z
5160
5200
5240
5280
5320
5360
5400
5440
5480
5520
5560
C
Z
5560
Z
5600
5560
5520
5480
5480
5560
5600
5640
C
5640
00
13 V
62

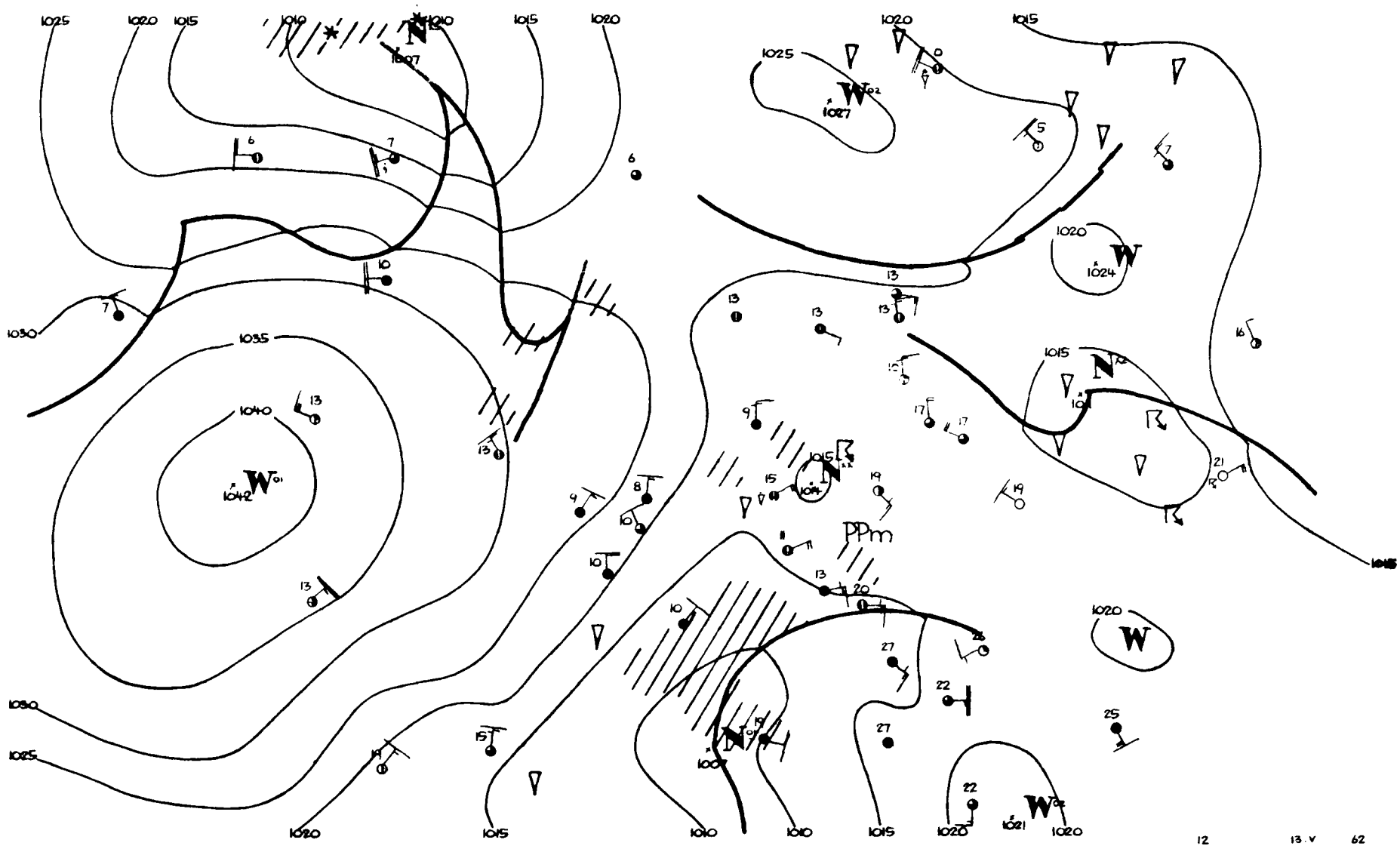
1025
1020
1015
1010
1010
1015
1020
1020
1015
1025
1027
1020
1024
1030
1035
1040
1042
1015
1014
PPm
1015
1020
1030
1025
1020
1015
1010
1010
1015
1020
1021
1020
1015

12 13.V 62

Dane synoptyczne z Polski w dniu 13.V.1962r.

SYNOP z godz.00 GMT.

150	83601	09444	17907	861XX	07701
185	00000	96100	17306	00900	05201
205	70000	65021	15509	7093X	08103
250	23601	97031	16408	20930	08203
295	00000	97020	17806	00900	05307
330	80902	56616	16111	6742X	09202
375	00000	58101	16809	00900	08106
425	80000	60612	15110	8062X	09000
465	50902	60022	15510	50930	06302
560	81802	60028	16209	3553X	08400
695	60000	60012	15911	2557X	10105
105	41402	40108	16107	00901	07303
235	90000	02479	16807	9X0XX	07202
270	00401	97020	17108	00900	06304
310	80000	40618	15510	5552X	09000
495	00000	97021	17309	00900	08208
510	92518	90694	33500	9XXXX	00703
570	70000	60031	16606	00908	06003
575	00000	60011	16308	00900	06110
650	12006	80018	97351	15500	54201

SYNOP z godz.12 GMT.

150	70404	56174	17210	795XX	09503
185	81803	97022	16618	22507	06707
205	63603	65036	15913	42432	08702
250	82203	97256	15716	53607	10609
295	70000	97022	17518	725XX	05707
330	63204	60256	16112	58402	08101
375	61604	70021	15319	42662	07811
425	62902	70012	15315	685XX	09802
465	62203	60032	14419	636XX	08710
560	72903	80011	15217	5857X	08802
695	71804	65021	15919	63602	10400
105	83604	40614	15308	6732X	08706
235	81405	97028	15614	6356X	09705
270	71403	97022	15418	59508	07822
310	63603	60022	15814	685XX	09400
495	60904	97251	16317	53532	10704
510	92201	90454	35702	9XXXX	02206
570	61804	80031	15317	23638	08604
575	82202	65021	15818	2167X	09703
650	91805	00851	98750	9XXXX	50000

TEMP Legionowo, godz.00 GMT.

12374	23135	09078	00803	85481	04515	01703	70026	58632	02402	50556	79825	02406	40713	91982
02305	30903	02XX5	02310	20163	02XX7	02410	15350	01XX9	02410	10611	04XX6	02407	11122	93288
04XX4	55555	00005	09074	11965	12073	22932	10067	33875	06501	44814	02540	55692	58644	66598
68728	77441	83893	88347	95026	20250	04XX2	66666	28804	23004	16801	10005	66666	005XX	00703
957XX	01207	750XX	02101	741XX	02904	260XX	02312	01010	00900					

TEMP Wrocław, godz.00 GMT.

12425	23166	09078	00000	85511	04019	01404	70063	55585	01608	5056k	73781	01608	40721	85916
01911	30915	01063	02014	11122	93291	03091	55555	00006	09086	11961	10084	22910	09061	33804
01521	44678	56607	55578	65692	66425	81875	77291	02089	34250	02081	66666	922XX	01002	610XX
01907	500XX	01608	250XX	02219	01010	8092X								

Przebieg pogody w Polsce w dniu 13.V.1962r.

Zachmurzenie było niewielkie i umiarkowane przejściowo duże, głównie na zachodzie i południu. Okresami notowano opady przelotne i burze, a na zachodzie i południu ciągłe. Temperatura minimalna wahała się od 2°C w Zakopanem, 3°C na Helu i w Suwałkach do 10°C w Lesznie i Legnicy, a maksymalna od 8°C w Kołobrzegu i Łebie do 21°C w Siedlcach. Wiatry były słabe, chwilami umiarkowane z kierunków zmiennych.

PAŃSTWOWY INSTYTUT
HYDROLOGICZNO-METEOROLOGICZNY
WARSZAWA

14 Mai 1962

BIULETYN SYNOPTYCZNY

Legenda

Izolinie:

- na mapach synop. dolnych izobary co 5 mb.
- „ „ topografii barycznej izohipsy co 4 dkm.
- „ „ „ „ izotermy co 4° C
- „ „ tendencji ciśnienia izalobary co 1 mb/3 godz.

Układy ciśnienia:

W — wyż
N — niż

Masy powietrza:

PP	powietrze polarne	**m**	morskie
PA	„ arktyczne	**k**	kontynentalne
PZ	„ zwrotnikowe	**c**	ciepłe
		s	stare

Fronty:

linia czerwona	front ciepły
„ niebieska	„ chłodny
„ fioletowa	„ zokludowany
„ naprzemian czerwona i niebieska	„ stacjonarny

Meteory:

- mżawka
- deszcz
- śnieg
- grad
- opady przelotne
- obszar jednostajnych opadów deszczu
- „ „ „ śniegu
- mgła
- burza
- błyskawica
- zamieć śnieżna

Wielkość zachmurzenia (N):

	niebo bezchmurne	
	1/10	pokrycia nieba
	2/10 – 3/10	„ „
	4/10	„ „
	5/10	„ „
	6/10	„ „
	7/10 – 8/10	„ „
	9/10	„ „
	10/10	„ „
	niebo niewidoczne	

Chmury (C):

	Cirrus	0
	Cirrocumulus	1
	Cirrostratus	2
	Altocumulus	3
	Altostratus	4
	Nimbostratus	5
	Stratocumulus	6
	Stratus	7
	Cumulus	8
	Cumulonimbus	9

Wiatr.

- 1/2 m/sek
- 1 m/sek
- 2½ m/sek
- 5 m/sek

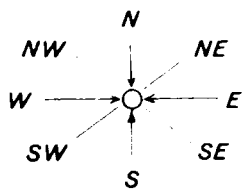

Rozmieszczenie danych:

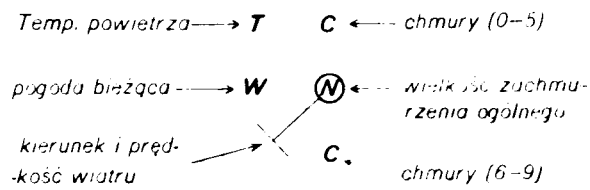

IHM – Wzór Nr VI 30

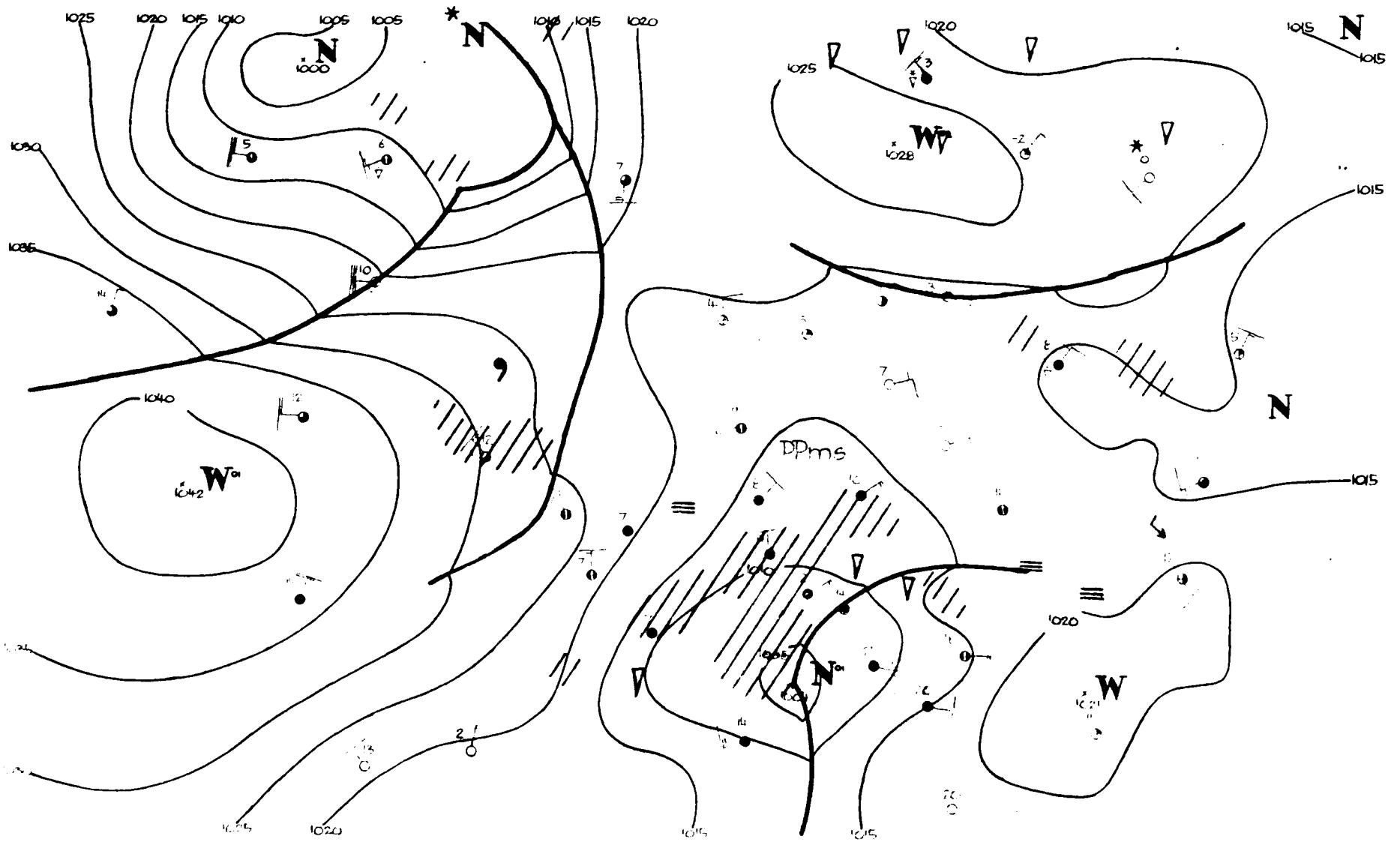
1025
1020
1015
1010
1005
1005
N
1000
1030
1035
1040
W
1042
1020
1015
1015
1020
1025
W
1028
1020
1015
N
1015
N
1015
PPms
1020
W
1015
1015

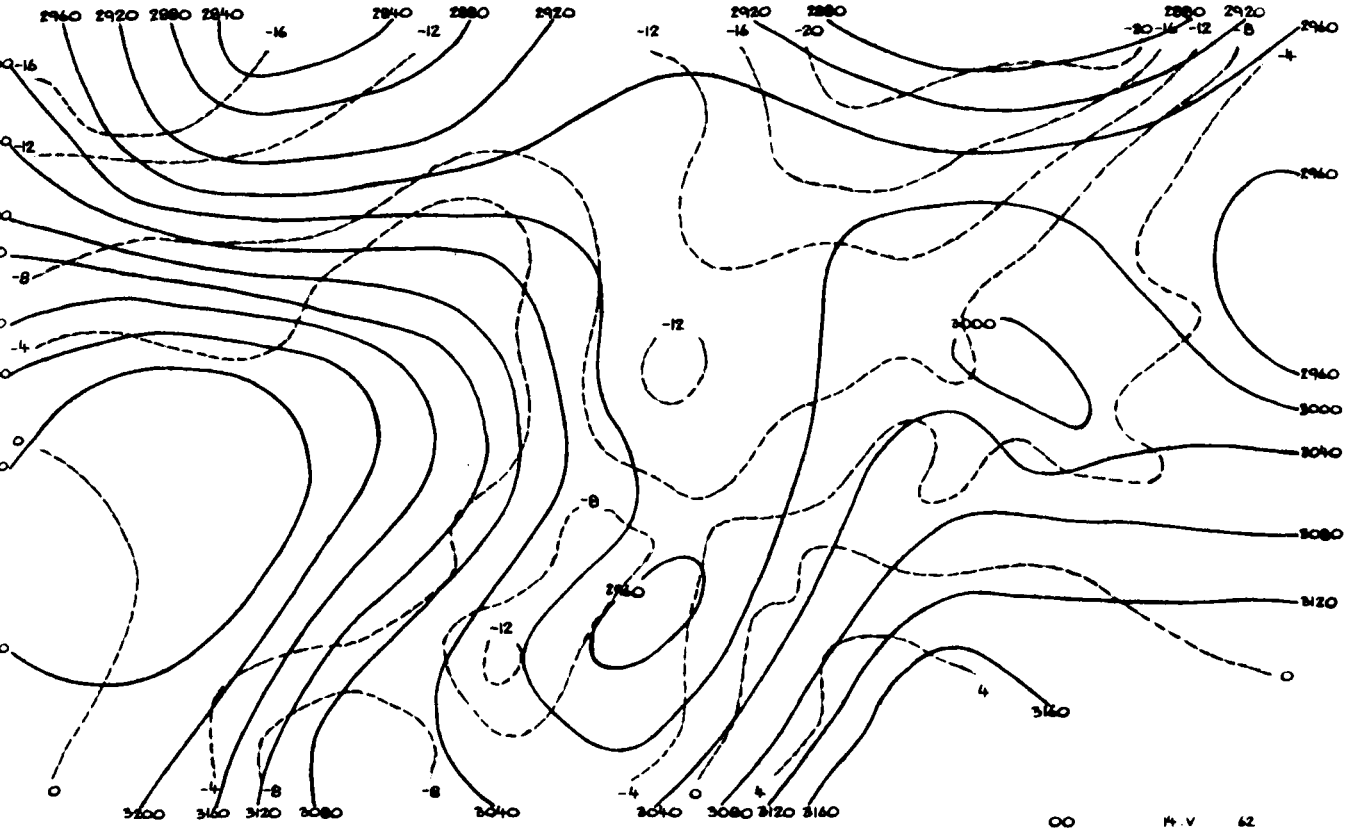
2960 2920 2880 2840
-16
2840 2880 2920
-12
-12
2920 2880
-16 -20
2880 2920
-30 -16 -12 -8
2960
-4
-16
-12
-8
-4
0
-12
3000
2960
3000
3040
3080
3120
0
-8
2960
-12
4
3160
0
3200 3160 3120 3080
-4 -8
-8
3040
-4 0 4
3040 3080 3120 3160
00 14.V 62

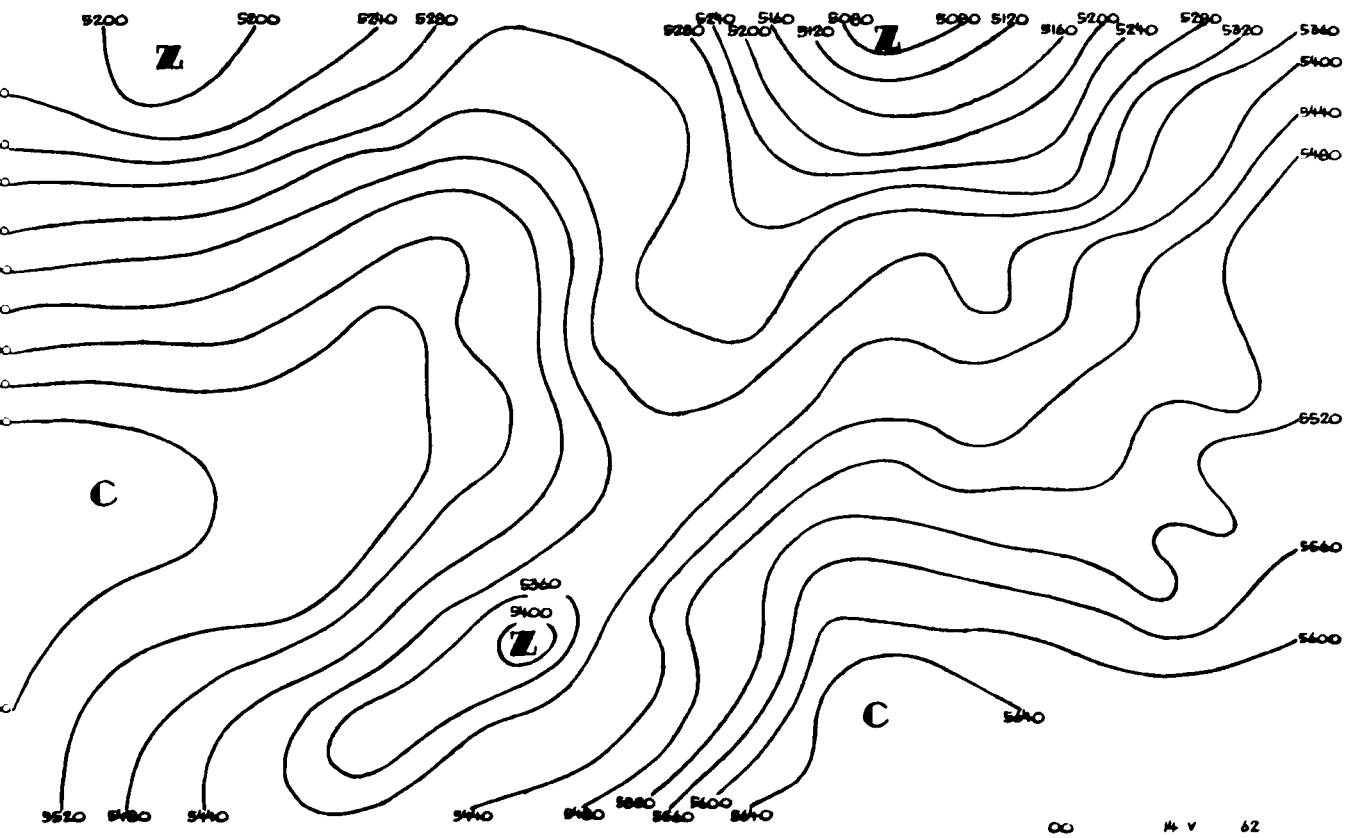
5200 5200 5240 5280
Z
5240 5140 5080 5080 5120 5160 5200 5240 5280 5320 5360
5280 5200 5120
Z
5400
5440
5480
C
5520
5360
5400
Z
5640
5600
C
5240
5520 5480 5440
5440 5480 5560 5600 5640
00 14 V 62

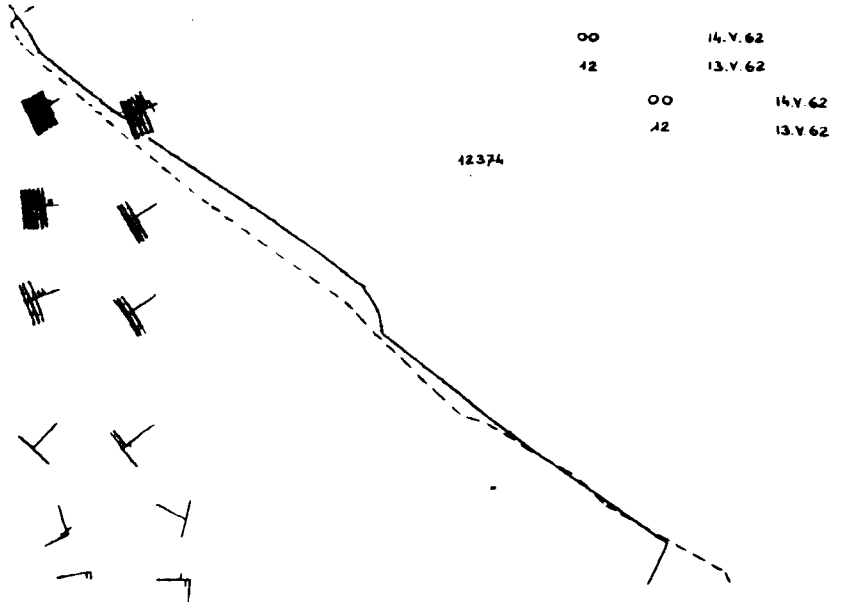
00 14.V.62
12 13.V.62
00 14.V.62
12 13.V.62
12374

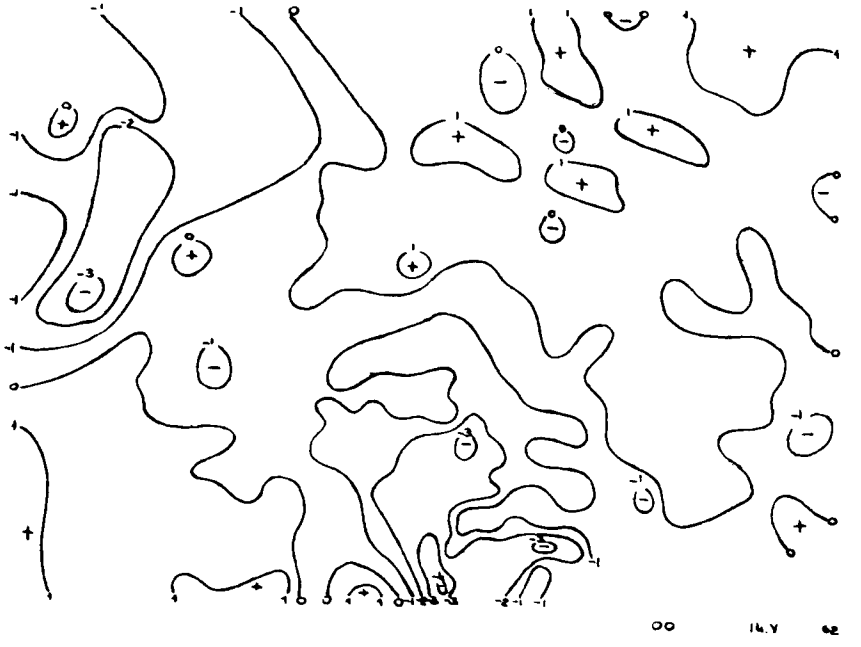
00 14.V 62

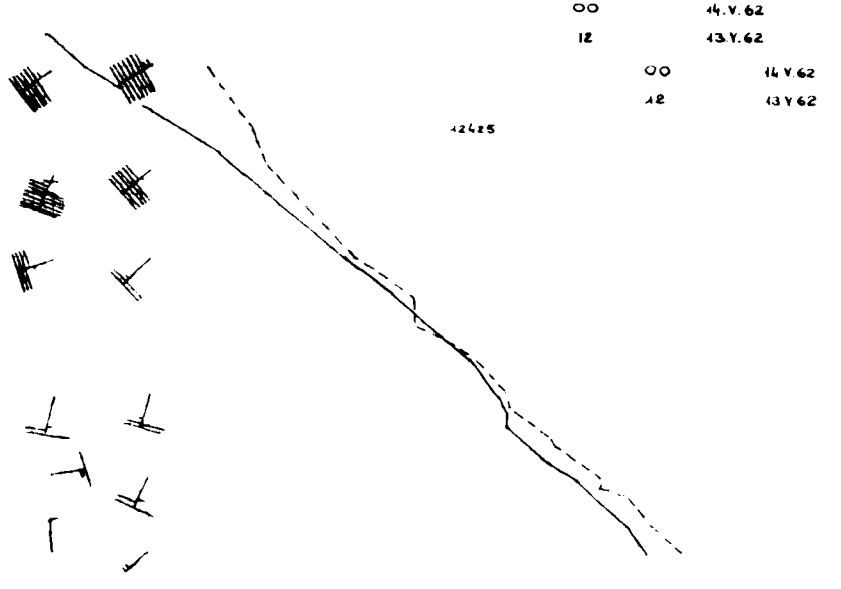
00 14.V.62
12 13.V.62
00 14.V.62
12 13.V.62
12425

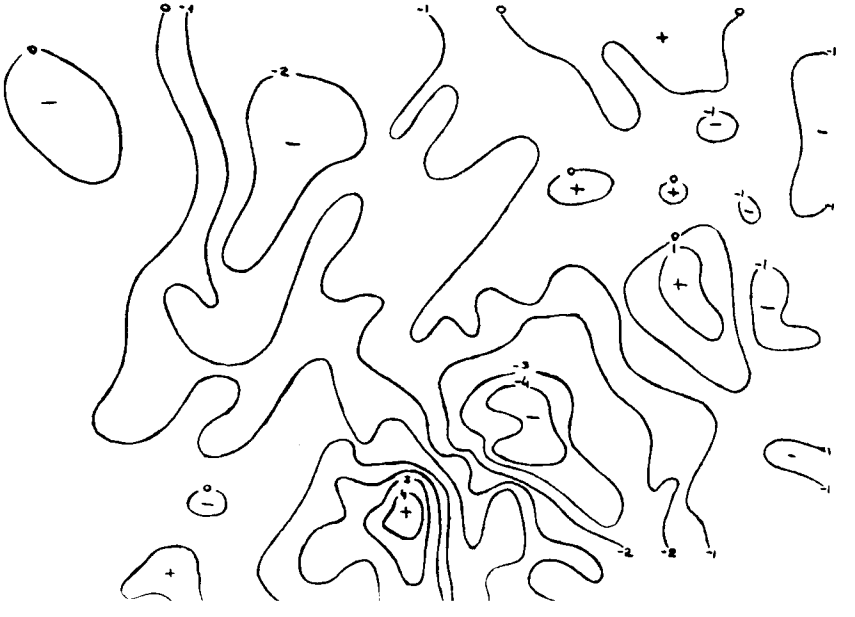

1025
1020
1015
1010
1005
1030
1035
1040
1044
N
W
DPm

Dane synoptyczne z Polski w dniu 14.V.1962r.

SYNOP z godz.00 GMT.

150	90000	01471	12109	9X0XX	08715
185	20000	96106	13109	25400	09721
205	80204	65031	13608	854XX	06709
250	82903	97022	12609	855XX	08713
295	80000	97022	15411	853XX	10807
330	83604	58101	13208	856XX	07717
375	80802	60032	12410	856XX	10716
425	83601	58606	11010	756XX	10821
465	80000	50608	11211	8097X	10818
560	81504	40636	10611	6542X	11724
695	82501	60632	12912	6742X	11822
105	93601	06454	13705	9X0XX	05705
235	83201	97022	13107	854XX	06711
270	83601	97021	12610	855XX	09715
310	70000	56101	13708	2563X	07811
495	82501	96601	13911	8097X	10713
510	93416	90604	31201	9XXXX	01719
570	80000	60611	11711	2732X	10722
575	81401	60612	12012	6742X	11825
650	81612	60804	93903	88XXX	03825

SYNOP z godz.12 GMT.

150	83606	30634	05210	5712X	10725
185	80902	96616	03713	5722X	12730
205	83607	62022	08508	864XX	07603
250	83405	96616	02112	7732X	11726
295	81106	96616	02814	8042X	13746
330	83208	56616	04408	6732X	07618
375	70904	60036	99217	784XX	15738
425	83407	40616	02508	773XX	07717
465	80401	58636	98713	6732X	12726
560	82806	20106	99711	861XX	11704
695	61807	70031	99023	635XX	12725
105	93604	03454	07306	9X0XX	06711
235	83605	96636	04510	7732X	09720
270	80403	96636	00512	7732X	12841
310	83408	60022	08609	854XX	06501
495	70905	97036	99620	4257X	15743
510	brak	obserwacji			
570	81402	56952	96317	894XX	14739
575	82908	60952	99215	894XX	10611
650	82016	89178	85502	89XXXX	02812

TEMP Legionowo, godz.00 GMT.

12374	32101	10094	00702	85456	07034	01604	70018	55571	02105	50558	68735	02517	40721	70854
02632	30919	95007	02436	20180	07XX7	02047	11100	01110	26056	11122	21190	08XX8	55555	00001
10094	11918	12086	22550	66687	33524	66719	44458	72756	55300	95007	38250	02XX8	66666	26002
19008	17006	66666	001XX	00701	860XX	01704	620XX	02728	590XX	02422	455XX	02614	295XX	02435
259XX	02660	191XX	02540	170XX	02629	01010	40930							

TEMP Wrocław, godz.00 GMT.

12425	23099	85439	03038	00707	70993	53547	01908	50558	69737	02318	40719	80848	02039	30917
96037	02231	11100	80705	XXXXX	55555	00998	10107	11941	08049	22810	01010	33747	52529	44721
52529	55636	57571	66540	65691	77383	82868	88274	01072	66666	998XX	03601	912XX	00205	837XX
00806	748XX	00504	689XX	02111	274XX	02337	01010	756XX						

Przebieg pogody w Polsce w dniu 14.V.1962r.

W całym kraju było zachmurzenie całkowite z opadami deszczu i licznymi burzami, głównie na wschodzie, tylko na północnym-wschodzie początkowo notowano jeszcze przejaśnienia. Nad morzem początkowo występowały lokalne, poranne mgły. Temperatura minimalna wahała się w granicach od 5°C nad samym morzem i na zachodzie do 11°C na południowym-wschodzie, a maksymalna od 6°C w Kołobrzegu do 24°C w Przemyślu. Wiatry były najpierw słabe zmienne, później dość silne i silne, a przejściowo nawet bardzo silne i porywiste początkowo o kierunkach zmiennych, później przeważnie zachodnie.

PANSTWOWY INSTYTUT
HYDROLOGICZNO-METEOROLOGICZNY
WARSZAWA

19621

BIULETYN SYNOPTYCZNY

Legenda

Izolinie:

———	na mapach synop. dolnych izobary co 5 mb.
———	„ „ topografii barycznej izohipsy co 4 dkm.
– – – –	„ „ „ „ izotermy co 4° C
———	„ „ tendencji ciśnienia izalobary co 1 mb/3 godz

Układy ciśnienia:

W – wyż
N niż

Masy powietrza:

PP	powietrze polarne	m	morskie
PA	„ arktyczne	k	kontynentalne
PZ	„ zwrotnikowe	c	ciepłe
		s	stare

Fronty:

linia czerwona	front ciepły
„ niebieska	„ chłodny
„ fioletowa	„ zokludowany
„ naprzemian czerwona i niebieska	„ stacjonarny

Meteory:

⚲	mżawka
●	deszcz
✳	śnieg
▲	grad
▽	opady przelotne
	obszar jednostajnych opadów deszczu
	„ „ „ śniegu
	mgła
	burza
	błyskawica
	zamieć śnieżna

Wielkość zachmurzenia (N):

○	niebo bezchmurne	
⦶	1/10	pokrycia nieba
◔	2/10 – 3/10	„ „
◕	4/10	„ „
◑	5/10	„ „
◒	6/10	„ „
◕	7/10 – 8/10	„ „
◐	9/10	„ „
●	10/10	„ „
⊗	niebo niewidoczne	

Chmury (C):

	Cirrus	0
	Cirrocumulus	1
	Cirrostratus	2
	Altocumulus	3
	Altostratus	4
	Nimbostratus	5
	Stratocumulus	6
	Stratus	7
	Cumulus	8
	Cumulonimbus	9

Wiatr.

	1/2 m/sek
	1 m/sek
	2½ m/sek
	5 m/sek

N, NW, NE, W, E, SW, SE, S

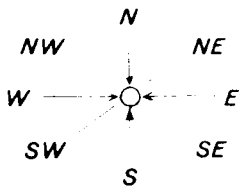

Rozmieszczenie danych:

Temp. powietrza	→ T	C ←	chmury (0–5)
pogoda bieżąca	→ W	(N) ←	wielkość zachmurzenia ogólnego
kierunek i prędkość wiatru	→	C.	chmury (6–9)

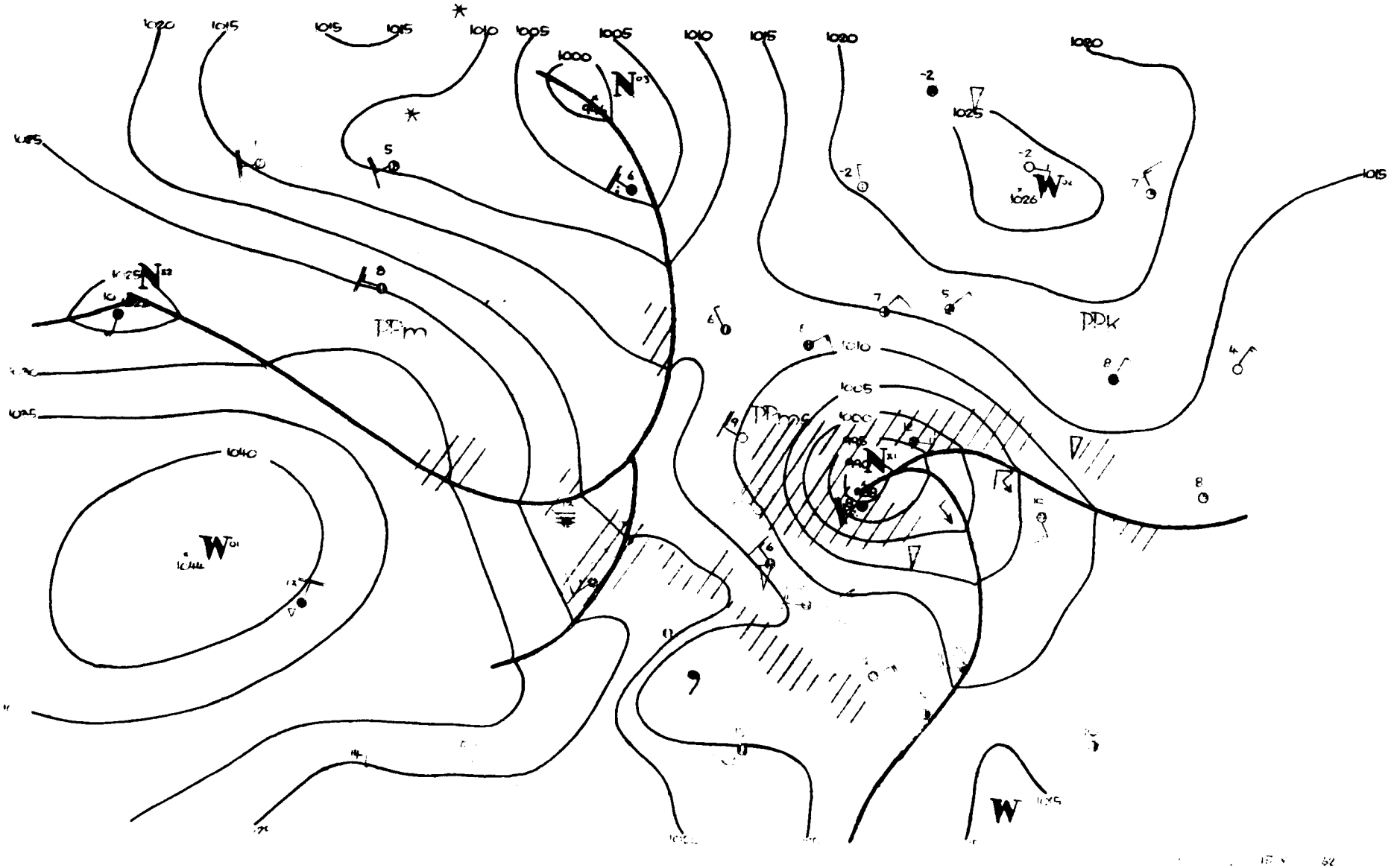
1020
1015
1015
1015
1010
1005
1005
1010
1015
1020
1020
1000
1025
1026
1015
1025
1040
1044
1010
1005
1000
PPm
PPk
PPms
W
W
W

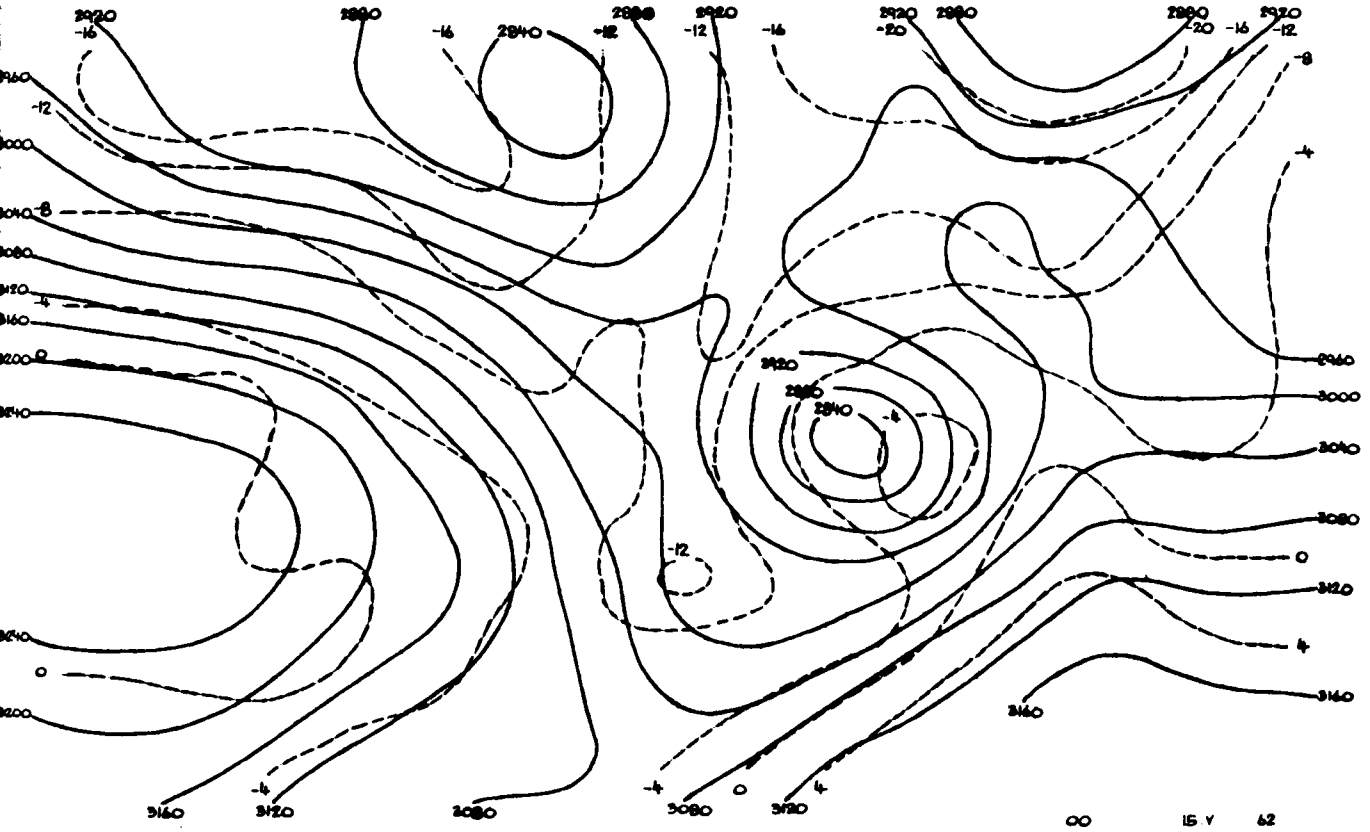
00 15 V 62

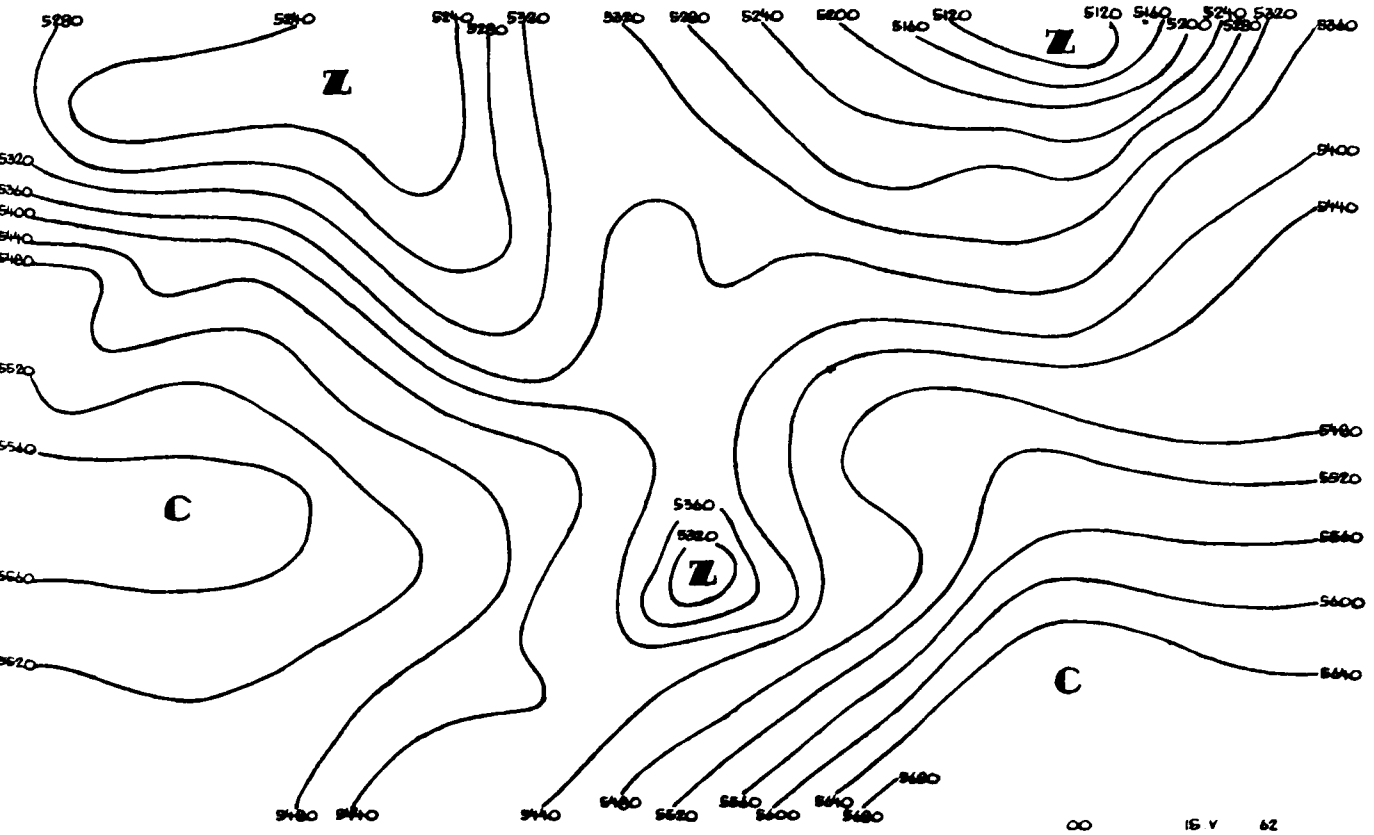
Z
Z
Z
C
C
00 15 V 62

00 15.V.62
12 14.V.62
00 15.V.62
12 14.V.62
12374

00 15.V 62

00 15.V.62
12 14.V.62
00 15.V.62
12 14.V.62
12425

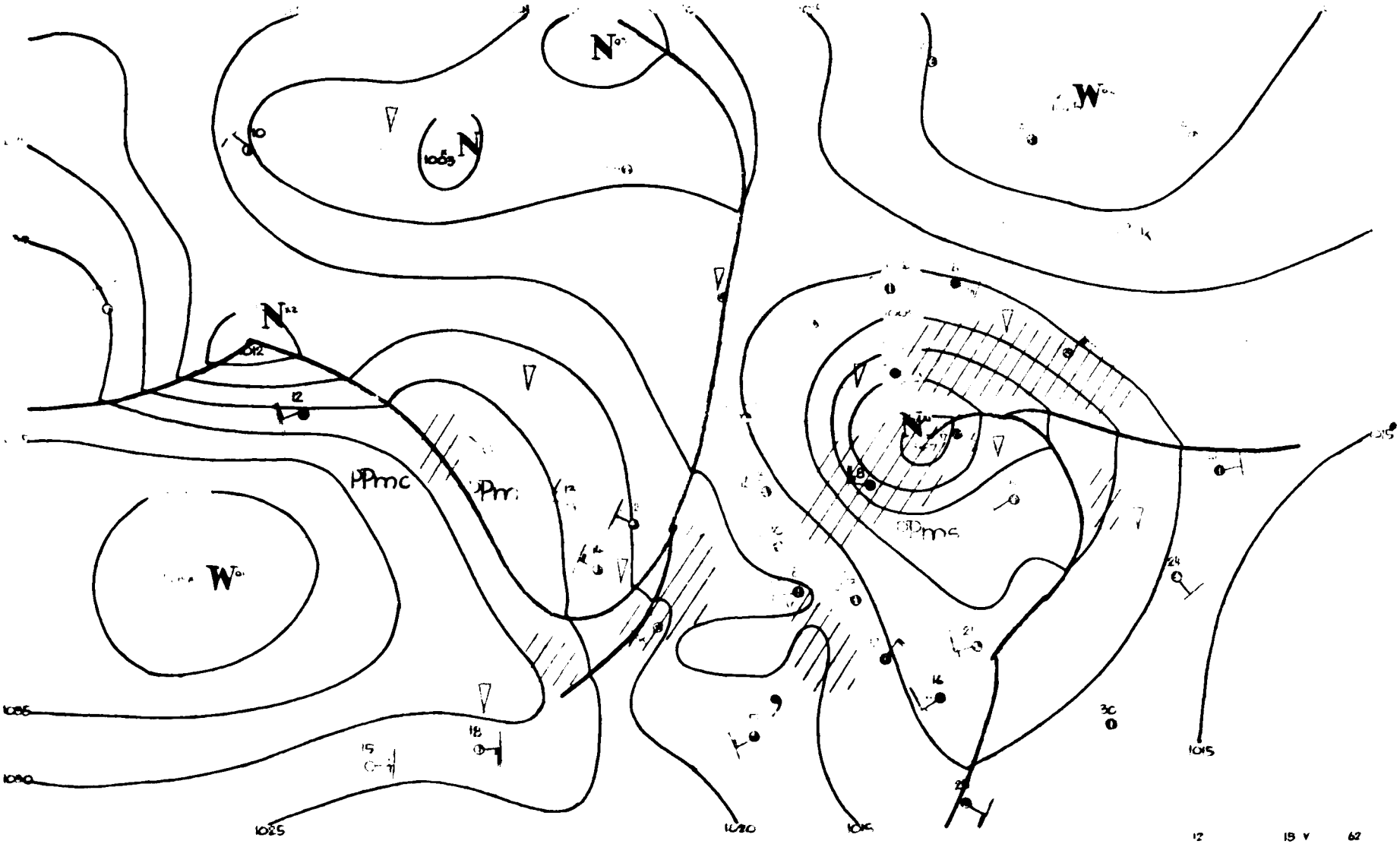

N
N
W
W
N
N
PPmc
PPm
PPms
1035
1030
1025
1020
1015
1015
12
15 V
62

Dane synoptyczne z Polski w dniu 15.V.1962r.

SYNOP z godz.00 GMT.

150	83616	58616	96608	6732X	07716
185	80403	96106	91812	863XX	11714
205	83605	56615	07209	7722X	08806
250	83210	96616	95210	7742X	09602
295	brak obserwacji				
330	83212	56616	03208	6722X	07703
375	82416	56638	89008	576XX	08828
425	82710	56216	06009	372XX	06102
465	82714	40636	96207	6722X	06710
560	82912	60616	05808	6722X	05103
695	82206	60028	03909	895XX	06205
105	83408	40636	04506	6722X	06702
235	83410	96616	99308	8042X	07605
270	80202	97026	89011	864XX	11305
310	82907	60612	09009	4552X	06803
495	82209	96618	97508	6742X	07602
510	brak obserwacji				
570	82710	60606	99407	854XX	06400
575	82908	60022	04309	855XX	04206
650	92915	00498	87653	9XXXX	54003

SYNOP z godz.12 GMT.

150	83415	58616	00408	6722X	07223
185	73604	97028	92614	794XX	12211
205	83406	65026	08112	2547X	07206
250	82909	96616	01009	7722X	07219
295	83602	96616	90910	5742X	07214
330	83211	60026	06610	6732X	07210
375	82712	57656	97008	7732X	08217
425	82910	58606	08508	67XXX	06106
465	82912	56616	01609	6722X	07214
560	83110	60606	08407	872XX	05110
695	82510	62028	03811	5747X	07312
105	83205	98212	06108	2577X	05207
235	82912	96616	02907	7742X	06313
270	83207	96616	95108	873XX	08215
310	82906	57056	09712	6347X	06302
495	82512	96616	98509	7722X	08315
510	93222	90704	27052	9XXXX	52206
570	82710	58606	03007	853XX	06114
575	82712	65022	06109	6542X	05213
650	92907	00497	89453	9XXXX	53205

TEMP Legionowo, godz. 00 GMT.

12374	23609	85240	07055	02711	70825	02505	02808	50549	59626	02812	40718	69795	02825	55555
00996	09089	11950	10096	22800	05039	33720	03002	44700	02005	55664	54581	66520	59662	77490
59662	88325	79893	66666	976XX	02210	952XX	02820	854XX	02711	823XX	02718	755XX	02906	663XX
02914	565XX	02809	400XX	02925	325XX	03115	01010	8062X						

TEMP Wrocław, godz. 00 GMT.

12425	00042	85361	50522	03034	70889	59611	03116	50552	75782	02912	40710	86925	02909	30903
02071	00811	55555	00991	08056	11886	01512	22860	00516	33758	56581	44744	55576	55668	62633
66632	62640	77490	76801	88372	89958	99300	02071	66666	991XX	02712	797XX	03252	655XX	03008
424XX	02812	300XX	00811	01010	372XX	88623								

Przebieg pogody w Polsce w dniu 15.V.1962r.

Zachmurzenie było całkowite i opady deszczu. W godzinach wieczornych na północnym-zachodzie wystąpiły przejaśnienia i opady przelotne. Temperatura minimalna wahała się od 4°C w Zakopanem do 10°C na Mazurach, a maksymalna od 6°C w Kielcach do 14°C na północnym-wschodzie. Wiatry były dość silne i silne z kierunków północnych i północno-zachodnich.

16 · 1962

PAŃSTWOWY INSTYTUT
HYDROLOGICZNO-METEOROLOGICZNY
WARSZAWA

BIULETYN SYNOPTYCZNY

Legenda

Izolinie:

———	na mapach synop. dolnych izobary co 5 mb.
———	„ „ topografii barycznej izohipsy co 4 dkm.
– – – –	„ „ „ „ izotermy co 4° C
———	„ „ tendencji ciśnienia izalobary co 1 mb/3 godz.

Układy ciśnienia:

W – wyż
N – niż

Masy powietrza:

PP	powietrze polarne	m	morskie
PA	„ arktyczne	k	kontynentalne
PZ	„ zwrotnikowe	c	ciepłe
		s	stare

Fronty:

linia czerwona	front ciepły
„ niebieska	„ chłodny
„ fioletowa	„ zokludowany
„ naprzemian czerwona i niebieska	„ stacjonarny

Meteory:

⚲	mżawka
●	deszcz
✳	śnieg
▲	grad
▽	opady przelotne
⁄	obszar jednostajnych opadów deszczu
✳	„ „ „ śniegu
≡	mgła
⊼	burza
<	błyskawica
+	zamieć śnieżna

Wielkość zachmurzenia (N):

○	niebo bezchmurne	
⦶	1/10	pokrycia nieba
◔	2/10 – 3/10	„ „
◑	4/10	„ „
◑	5/10	„ „
◕	6/10	„ „
◕	7/10 – 8/10	„ „
◐	9/10	„ „
●	10/10	„ „
⊗	niebo niewidoczne	

Chmury (C):

⟶	Cirrus	0
⌒	Cirrocumulus	1
⌒	Cirrostratus	2
∪	Altocumulus	3
⊿	Altostratus	4
⊿	Nimbostratus	5
⊖	Stratocumulus	6
– –	Stratus	7
⌂	Cumulus	8
⌂	Cumulonimbus	9

Wiatr.

┌──○	1/2 m/sek
└──○	1 m/sek
└──○	2½ m/sek
├──○	5 m/sek

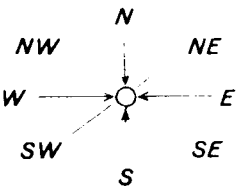

Rozmieszczenie danych:

Temp. powietrza	→ T	C ←	chmury (0–5)
pogoda bieżąca	→ W	(N) ←	wielkość zachmurzenia ogólnego
kierunek i prędkość wiatru	→	C	chmury (6–9)

[illegible] – Wzór Nr V 30

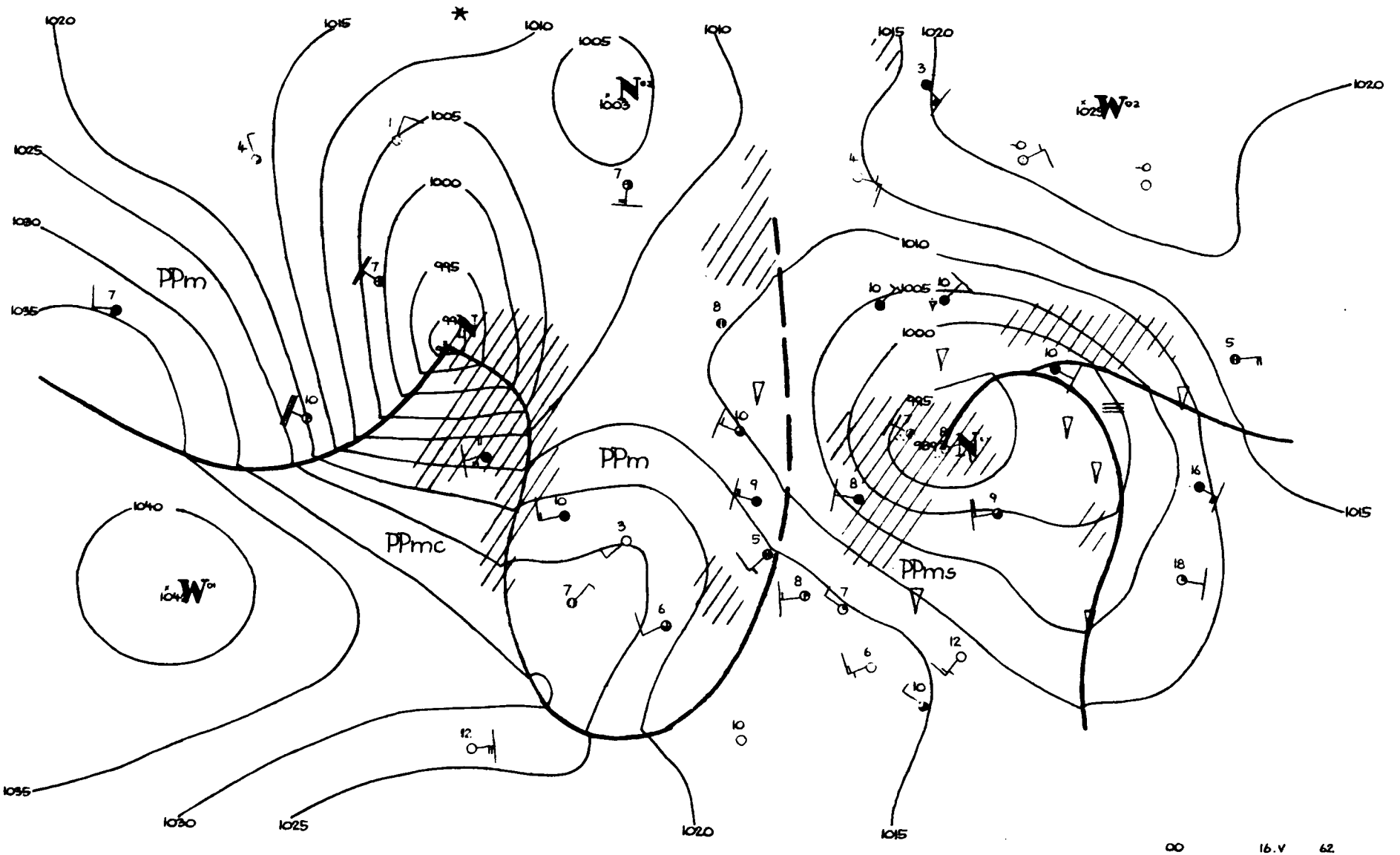
PPm
PPmc
PPm
PPms
1020
1015
1010
1005
1000
995
1025
1030
1035
1040
00
16.V
62

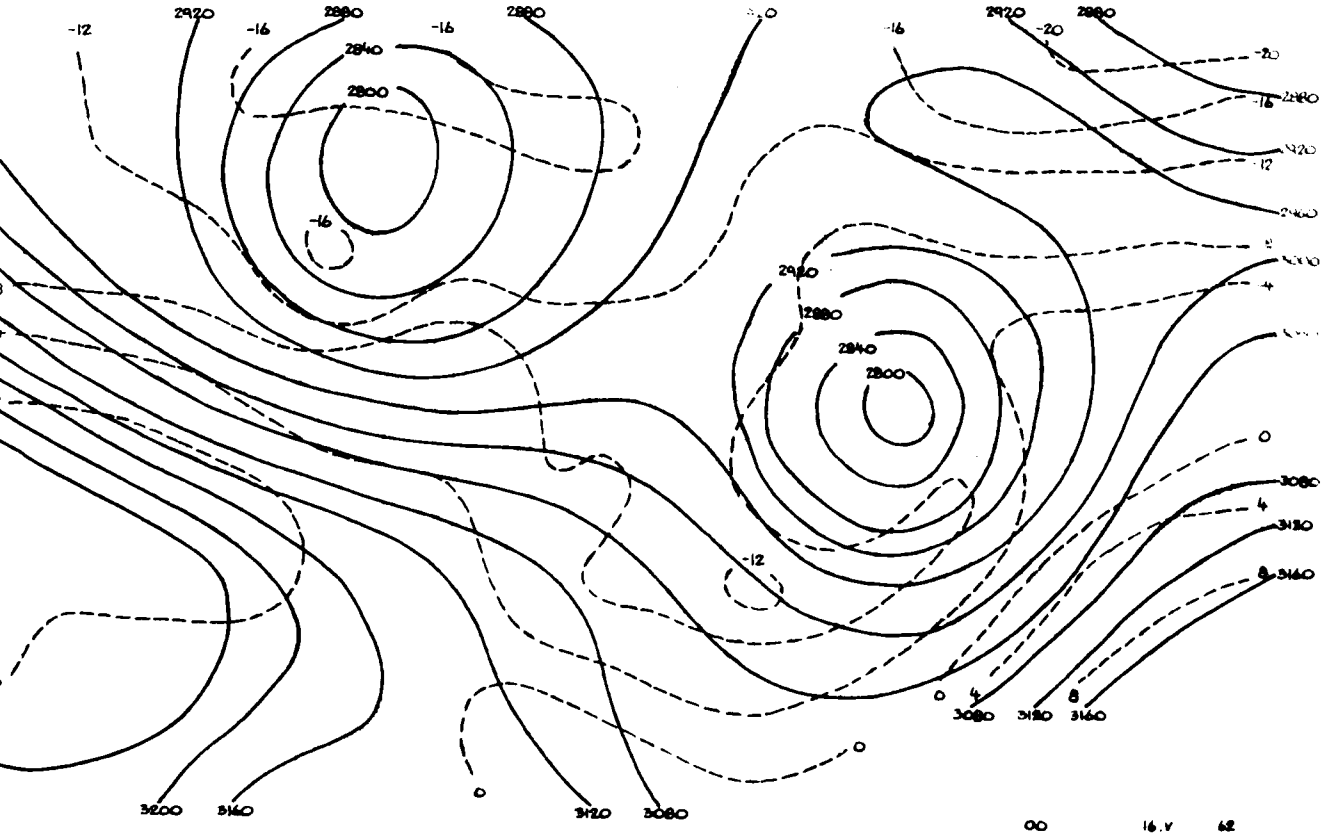
2920
2880
2840
2800
-12
-16
-20
-4
0
4
8
3080
3120
3160
3200
00
16.V
62

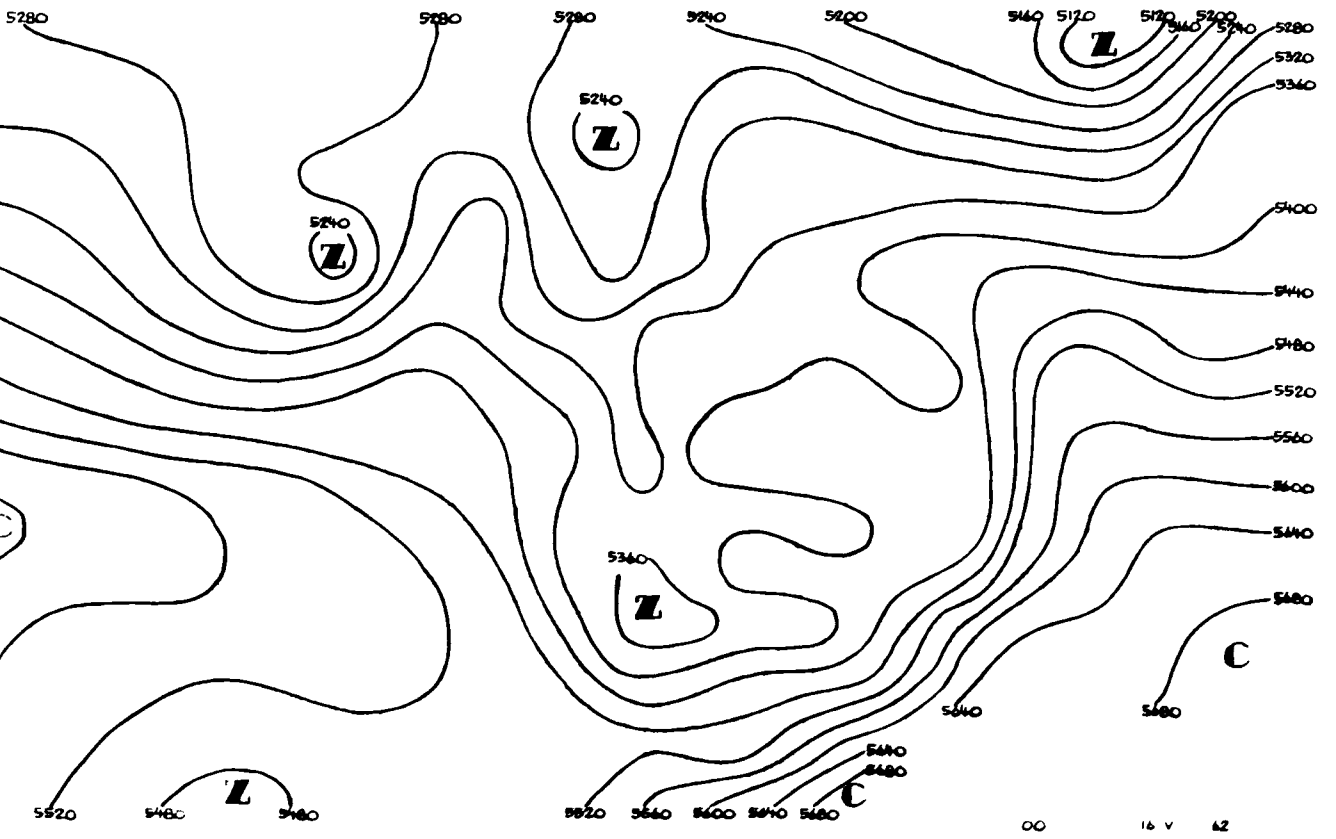
5280
5240
5200
5160
5120
5320
5360
5400
5440
5480
5520
5560
5600
5640
5680
5720
Z
C
00
16 V
62

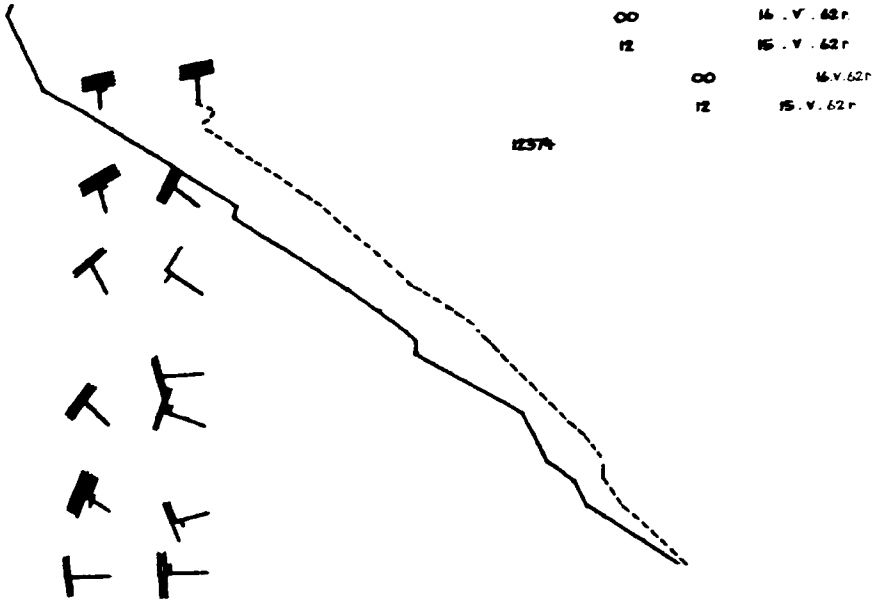
00 16 . V . 62 r
12 15 . V . 62 r
00 16.V.62r
12 15 . V . 62 r
1237A

00 16.V 62

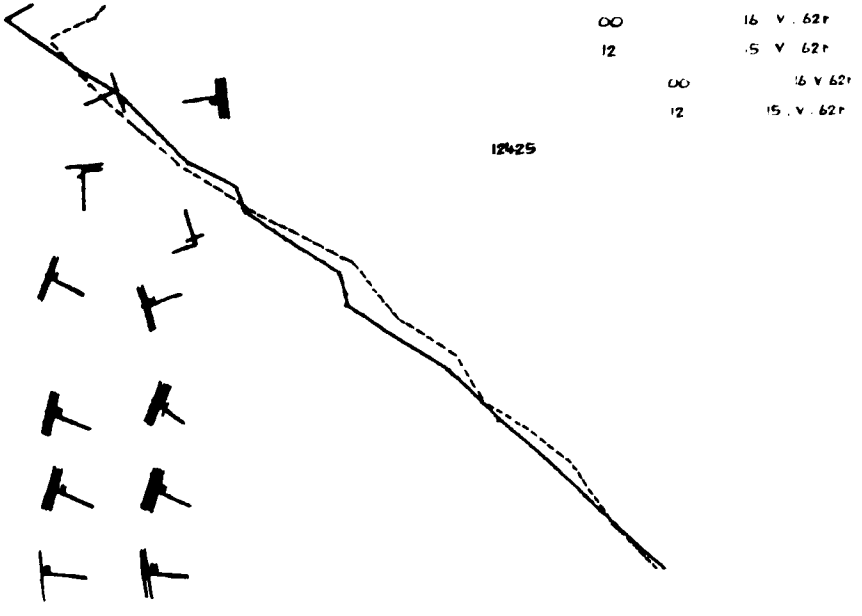
00 16 V . 62 r
12 15 V 62 r
00 16 V 62 r
12 15 . V . 62 r
12425

12 16 V 62

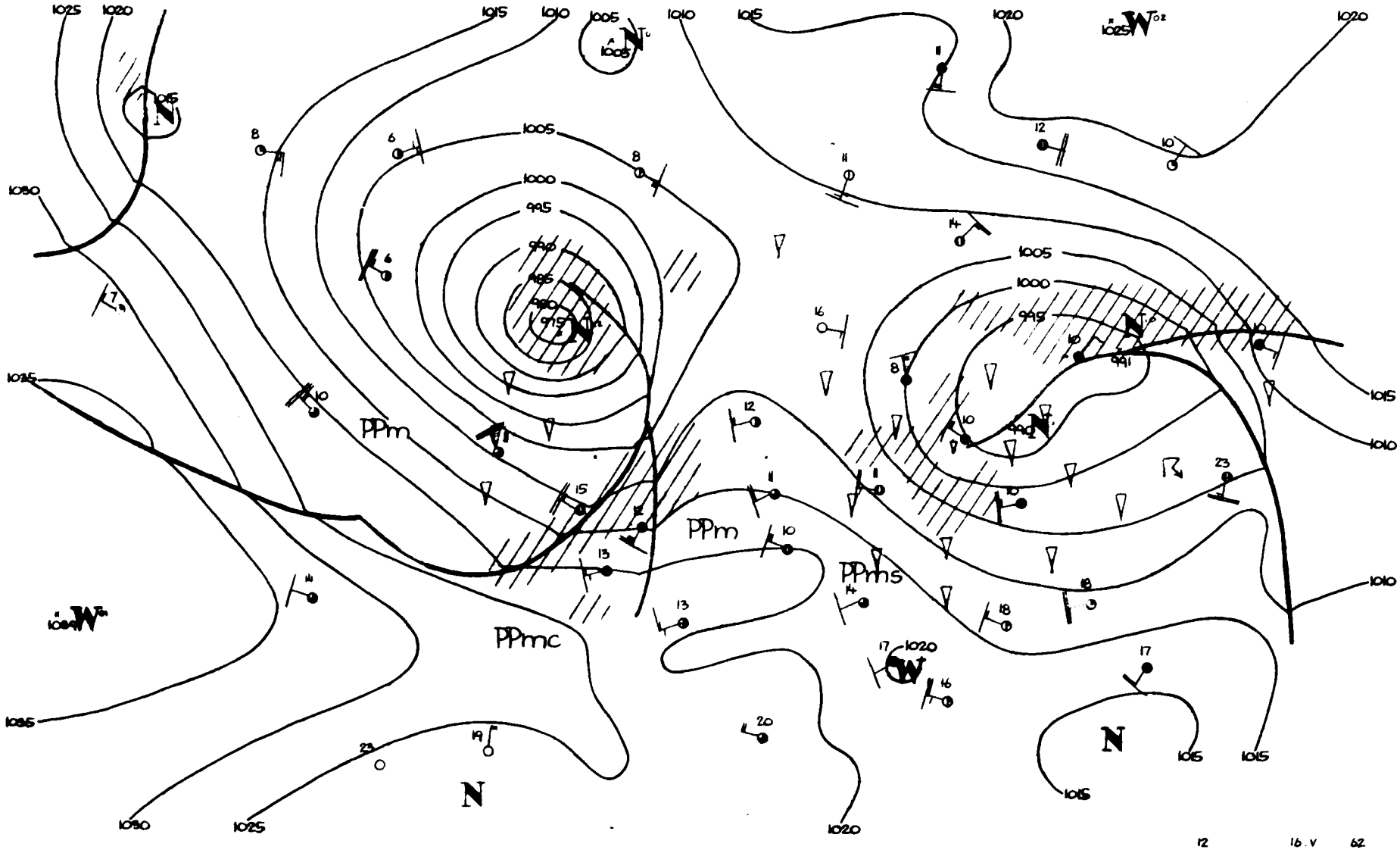

1025
1020
1015
1010
1005
1000
995
990
985
980
975
1030
1035
PPm
PPmc
PPms
N

12 16.V 62

Dane synoptyczne z Polski w dniu 16.V.1962r.

SYNOP z godz.00 GMT.

150	73207	60016	04206	4637X	04303
185	83207	95616	99407	7722X	07210
205	63204	65022	10509	6093X	06104
250	72903	97021	06008	7097X	06210
295	82709	96106	06408	854XX	08213
330	22709	58106	09809	15601	04303
375	82908	58616	03008	6732X	07212
425	82708	60606	11608	5557X	07103
465	82912	60026	06209	863XX	07209
560	82907	40616	11408	873XX	06205
695	82705	58636	06408	6742X	08400
105	73607	97028	07807	755XX	06302
235	33203	97031	06706	00902	05102
270	82907	96616	01707	7722X	07209
310	32704	60031	12908	30950	06108
495	83510	96616	02208	6722X	07208
510	93217	90493	31052	9XXXX	52205
570	82706	55616	06508	672XX	07308
575	82709	60606	08608	6742X	06208
650	93210	00774	91254	9XXXX	54202

SYNOP z godz.12 GMT.

150	72709	65012	09711	756XX	05214
185	83209	96216	05608	7722X	06221
205	72906	70028	13911	785XX	00203
250	72909	97022	11411	714XX	06218
295	82906	96606	03608	6742X	06119
330	82708	65252	14809	884XX	03212
375	72808	70022	09011	784XX	08216
425	72708	80028	16510	684XX	03218
465	83210	60806	11909	894XX	05112
560	72905	60038	15310	785XX	05109
695	82709	60026	11812	885XX	07217
105	82709	97028	12708	4147X	05210
235	82712	97022	12209	855XX	05217
270	83408	97022	08709	884XX	07219
310	72906	60032	15611	6356X	02000
495	82710	97036	09111	834XX	06219
510	83212	97397	33952	85XXX	53214
570	62707	65032	12311	48430	05218
575	83208	65036	13912	6252X	04214
650	92911	00874	94953	9XXXX	54209

TEMP Legionowo, godz.00 GMT.

12374	23010	85327	51516	03324	70865	57581	03315	50539	75776	03410	40697	86904	03521	30890
01XX7	03621	20145	08XX4	0XXXX	15327	06XX0	0XXXX	11122	08222	09XX3	55555	00990	07069	11860
51516	22812	52521	33772	55556	44686	57589	55585	68695	66570	68695	77404	86892	88315	99032
05250	07XX8	66666	28006	22209	15606	13006	66666	990XX	02710	820XX	03428	764XX	03309	708XX
02315	572XX	03205	436XX	03626	282XX	00120	250XX	03322	01010	7732X				

TEMP Wrocław, godz.00 GMT.

12425	23091	85416	01002	03117	70952	58601	03117	50548	73825	03111	40708	83872	03608	30905
95004	00505	20166	03093	02707	15353	00104	02608	10617	01113	02410	11122	07232	07131	55555
00997	08064	11835	00506	22620	63661	33520	73772	44479	74841	55384	84897	66356	89935	77293
96003	24450	04104	99232	07137	997XX	02907	918XX	03024	452XX	03110	330XX	00710	165XX	02306
100XX	02410	01010	5557X											

Przebieg pogody w Polsce w dniu 16 V.1962r,

W całym kraju było na ogół zachmurzenie [illegible] całkowite z opadami [illegible] przechodzącymi w ciągu dnia w postaci [illegible] nawet rozpogodzenia. Temperatury minimalne [illegible] od 6°C do 9°C [illegible] w Ustce i Łebork [illegible] obniżyły się od 5-3°C, a maksymalne wahały się od 9°C na północy do 13°C na zachodzie [illegible]. Wiatry początkowo silne północno-za[illegible] [illegible] na zachodzie.

Druk IMGW - Warszawa, Solec 38, Zam. [illegible] - 20.VI.62 - [illegible] - 0500 - [illegible] egzem. 1962

PANSTWOWY INSTYTUT
HYDROLOGICZNO-METEOROLOGICZNY
WARSZAWA

17 [illegible] 1962

BIULETYN SYNOPTYCZNY

Legenda

Izolinie:

———	na mapach synop. dolnych izobary co 5 mb.
———	„ „ topografii barycznej izohipsy co 4 dkm.
– – – –	„ „ „ „ izotermy co 4° C
———	„ „ tendencji ciśnienia izalobary co 1 mb/3 godz.

Układy ciśnienia:

W	[illegible]
N	[illegible]

Masy powietrza:

PP	powietrze polarne	m	morskie
PA	„ arktyczne	k	kontynentalne
PZ	„ zwrotnikowe	c	ciepłe
		s	stare

Fronty:

linia czerwona	[illegible]
„ niebieska	„ [illegible]
„ fioletowa	[illegible]
„ naprzemian czerwona i niebieska	[illegible]

Meteory:

⚲	mżawka
●	deszcz
✳	śnieg
▲	grad
▽	opady przelotne

	obszar jednostajnych [illegible]
⁂	„ „ [illegible]
≡	mgła
⊼	burza
<	błyskawica
⊹	zamieć śnieżna

Wielkość zachmurzenia (N):

○	niebo bezchmurne	
⦶	1/10	pokrycia nieba
◔	2/10 – 3/10	„ „
◔	4/10	„ „
◑	5/10	„ „
◕	6/10	„ „
◕	7/10 – 8/10	„ „
◐	9/10	„ „
●	10/10	„ „
⊗	niebo niewidoczne	

Chmury (C):

	Cirrus	0
	Cirrocumulus	1
	Cirrostratus	2
	Altocumulus	3
	Altostratus	4
	Nimbostratus	5
	Stratocumulus	6
	Stratus	7
	Cumulus	8
	Cumulonimbus	9

Wiatr.

⊢—○	1/2 m/sek
⊢—○	1 m/sek
⊢—○	2½ m/sek
⊢—○	5 m/sek

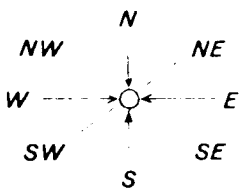

Rozmieszczenie danych:

Temp. powietrza	→ T	C ←	[illegible]
pogoda bieżąca	→ W	(N) ←	[illegible]
kierunek i prędkość wiatru	→	C ←	[illegible]

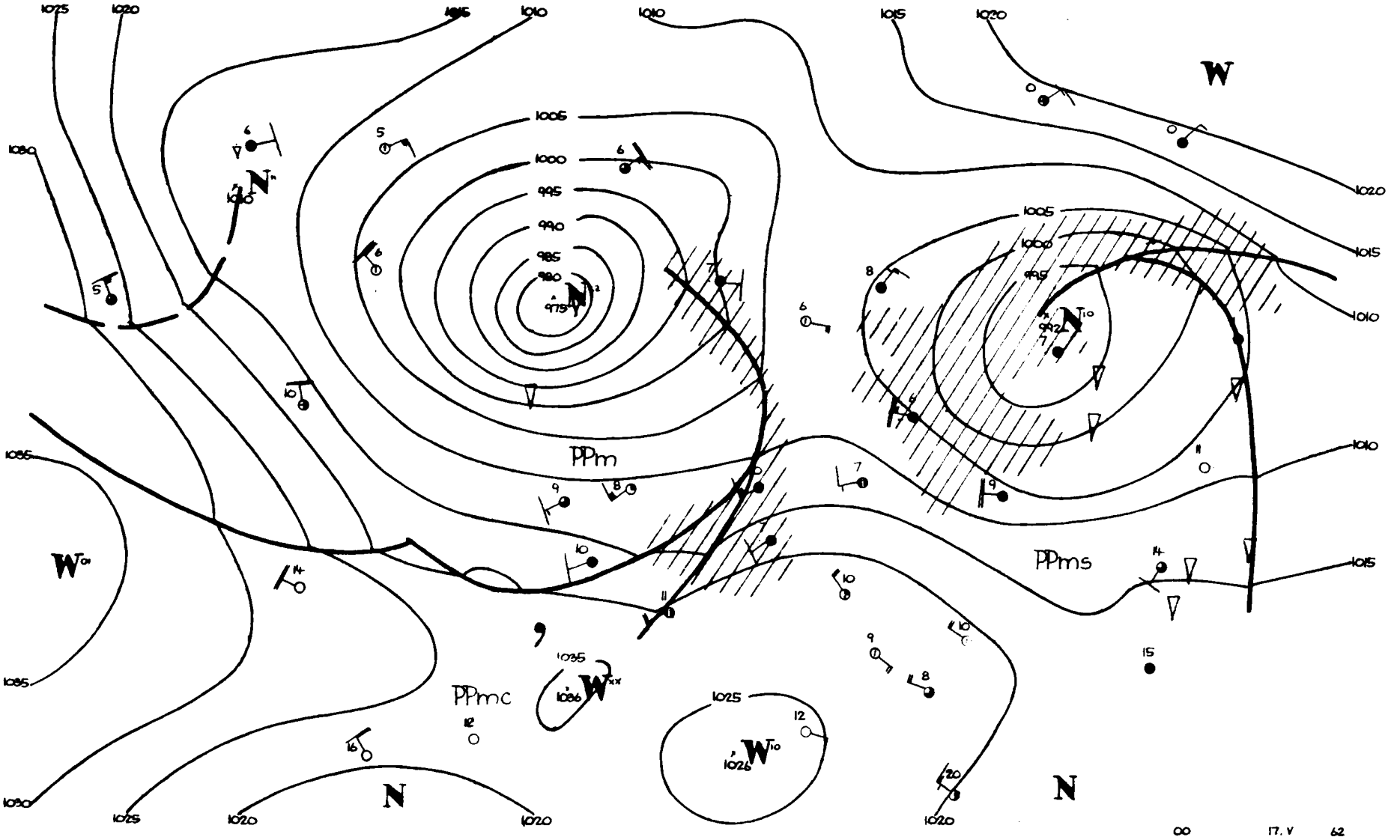
PPm
PPms
PPmc
00
17. V
62

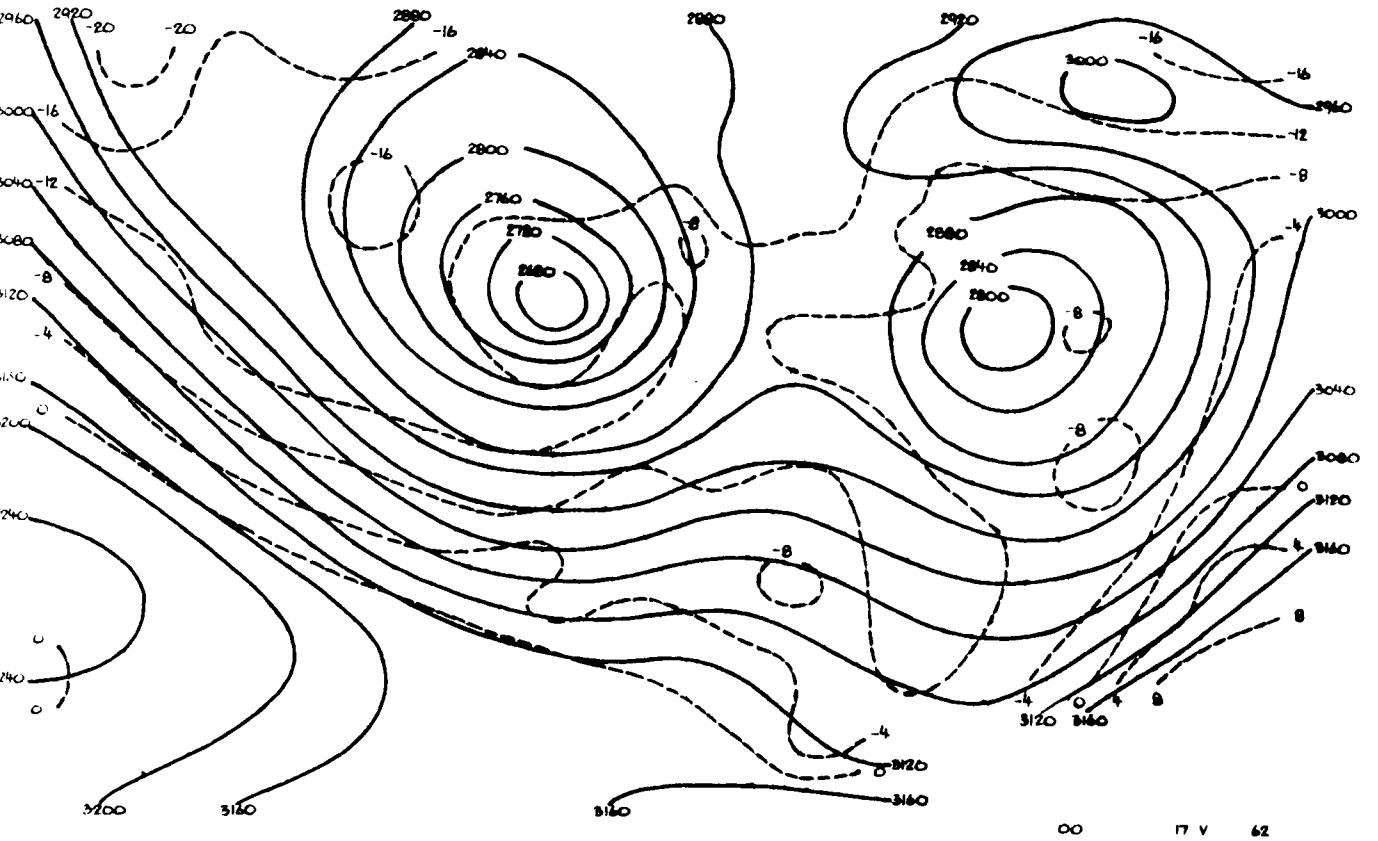
00 17 V 62

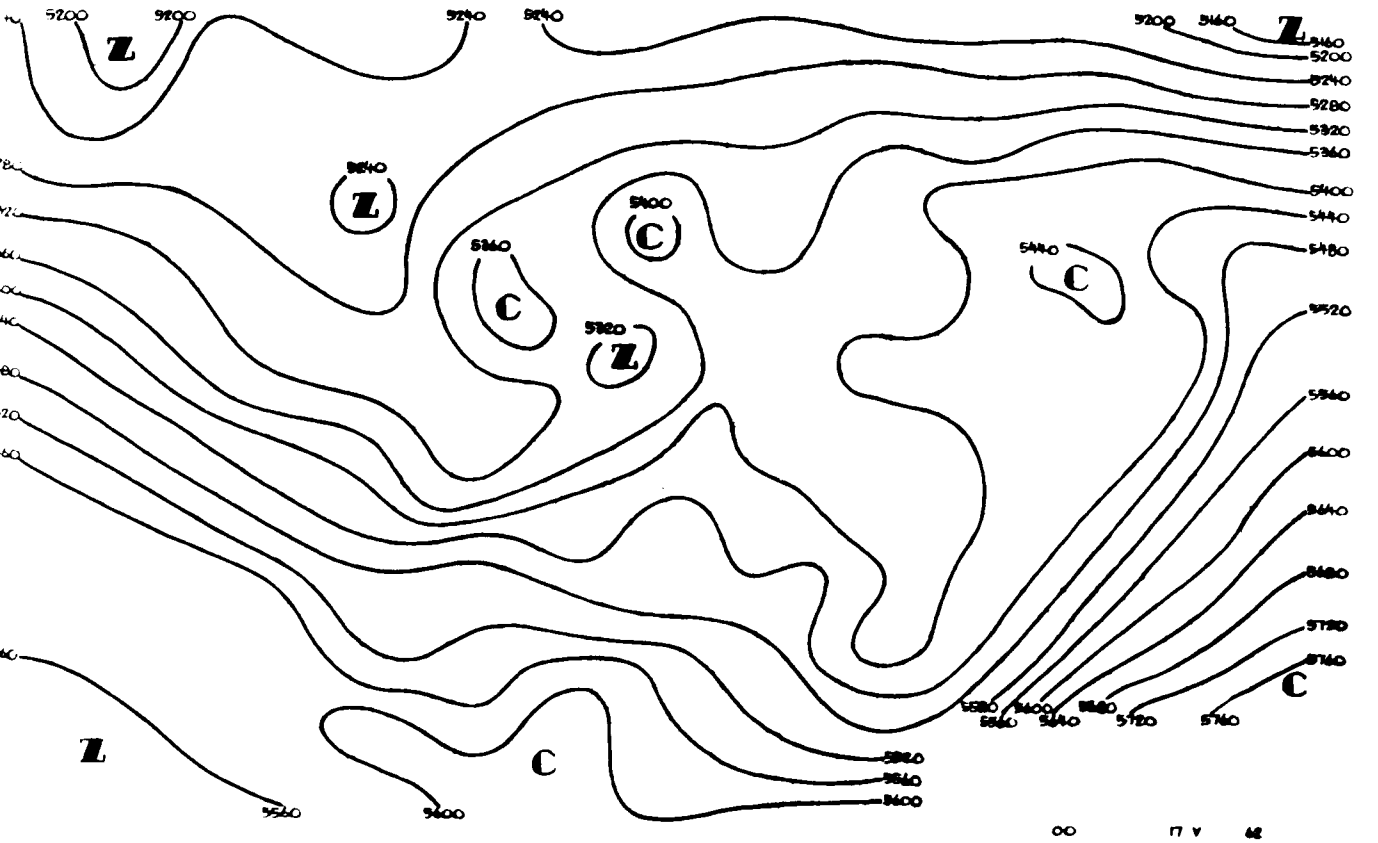
00 17 V 62

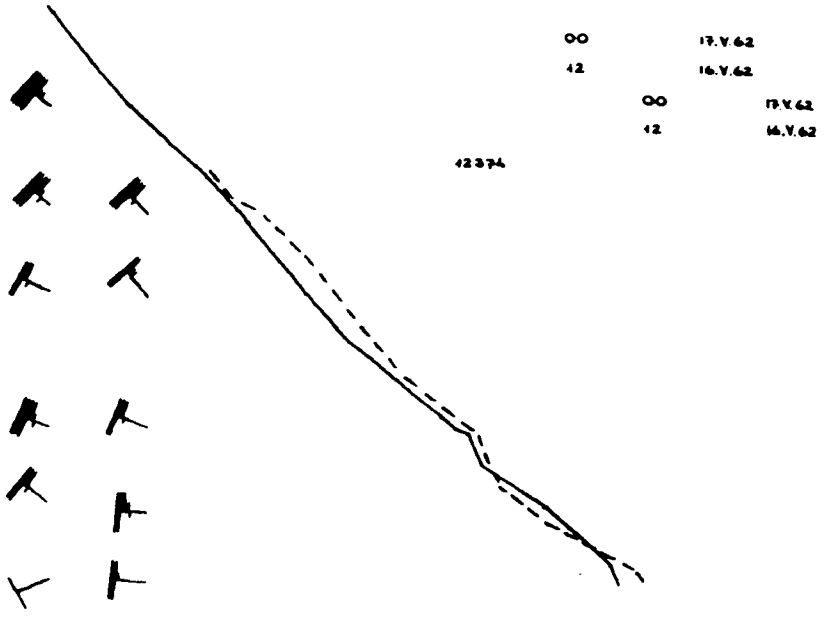
00 17.V.62
12 16.V.62
00 17.V.62
12 16.V.62
12374

00 17.V 62



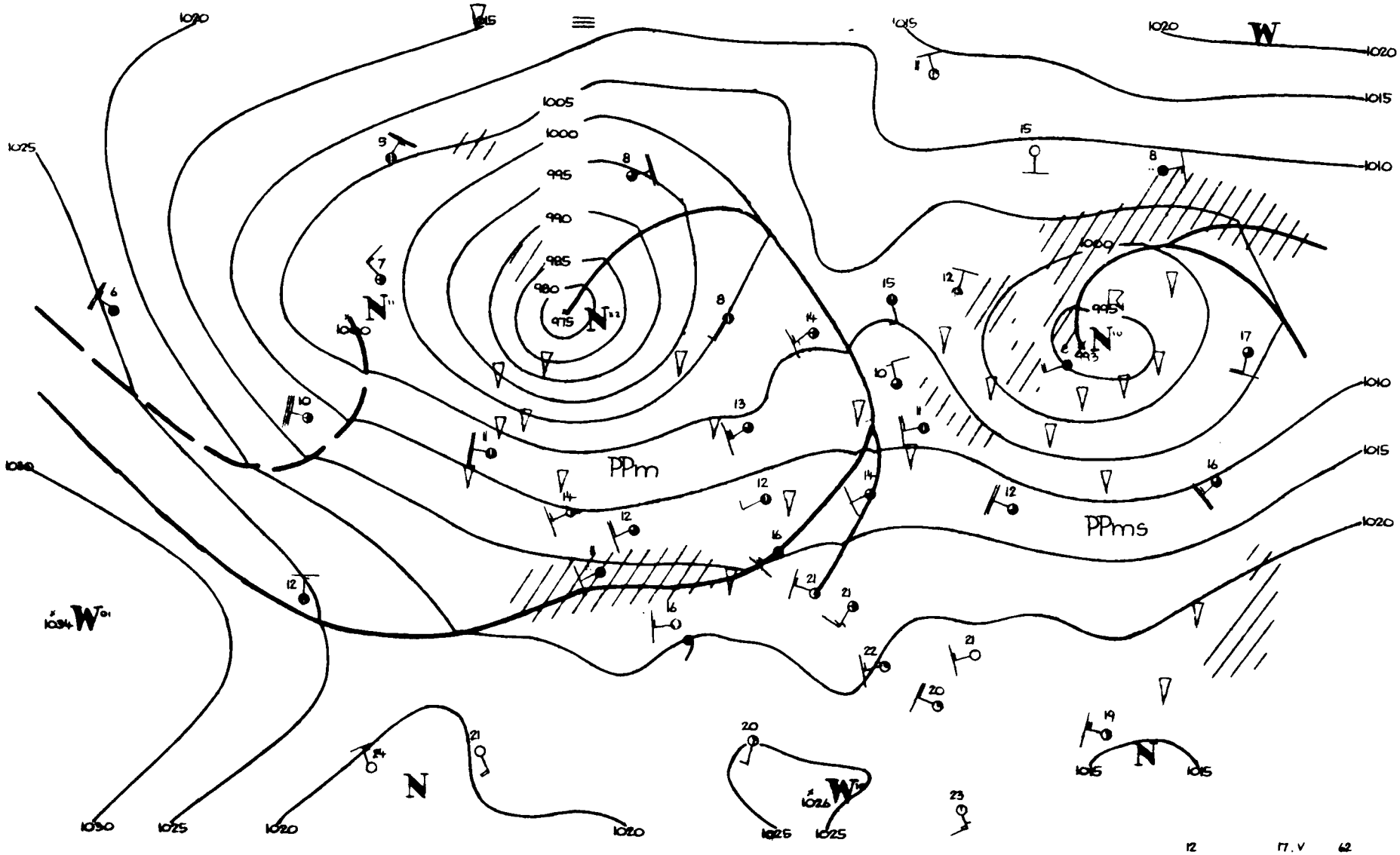

1020
1015
1020
W
1020
1015
1010
1005
1000
995
990
985
980
975
N
1025
1030
1010
1015
1020
PPm
PPms
1034
W
N
1030
1025
1020
1020
1025
1025
1026
W
1015
N
1015
12
17.V
62

Dane synoptyczne z Polski w dniu 17.V.1962r.

SYNOP z godz.00 GMT.

150	00000	65020	11305	00900	02808
185	72704	97022	11306	754XX	02201
205	82205	58602	10709	3542X	06818
250	52701	97031	13905	25506	04704
295	33206	96106	10808	36400	03101
330	52202	60031	14405	20931	03712
375	72604	70022	14608	756XX	05201
425	81804	58101	15805	30938	02303
465	62702	60011	15307	25506	02804
560	72704	56101	17804	12608	01809
695	22701	65018	17805	25600	05205
105	82202	97611	10807	4742X	05710
235	40000	97030	12504	00901	02211
270	02703	97011	13205	00900	04000
310	81801	60032	12509	8097X	04816
495	42505	98011	15206	40930	05102
510	92716	90451	33852	9XXXX	52705
570	72102	60021	16905	7083X	01501
575	23202	60020	18505	25500	02400
650	72706	70022	96755	750XX	55802

SYNOP z godz.12 GMT.

150	32203	62036	10012	22502	07804
185	72505	97022	10812	755XX	05704
205	72503	70032	08116	52508	05813
250	82202	97036	11113	725XX	08711
295	72508	97021	12014	726XX	05400
330	72206	60026	11017	735XX	08711
375	62205	70021	13014	6853X	07708
425	82009	65026	12415	52608	10601
465	72507	60032	12314	4253X	07711
560	82907	65602	15014	4552X	07X00
695	42005	70011	15516	38601	08807
105	63404	98012	09313	21546	04803
235	82203	96108	10112	62507	08805
270	82205	97012	11912	8097X	07604
310	82204	57258	09714	6947X	09608
495	62206	98021	14115	52502	09710
510	92214	90637	32901	9XXXX	01003
570	62503	65021	14115	55530	06707
575	72504	65022	15416	726XX	05717
650	62008	90022	98400	48348	51203

TEMP Legionowo, godz.00 GMT.

12374	23110	08042	02505	85433	00526	03113	70962	58632	02919	50549	74861	03113	40709	81932
03219	30908	91029	03227	20175	04XX0	03231	15361	00XX4	0XXXX	10626	99XX8	0XXXX	11100	90772
33046	11122	18200	04XX1	55555	00002	08042	11972	07044	22851	00526	33765	55576	44708	57626
55564	69804	66252	95963	77300	91029	30250	97087	66666	20004	14600	66666	002XX	02505	820XX
03114	750XX	02709	68XXX	02920	418XX	03211	465XX	03346	318XX	03234	275XX	03340	236XX	03325
200XX	03231	01010	7093X											

TEMP Wrocław, godz.00 GMT.

brak obserwacji

Przebieg pogody w Polsce w dniu 17.V.1962r.

Zachmurzenie było duże lub całkowite z opadami i burzami, miejscami występowały większe przejaśnienia lub nawet rozpogodzenia, głównie w nocy i rano. Temperatura minimalna wahała się od 2°C w Łęborku i 4°C w Lublinie do 9°C w Szczecinie i Świnoujściu, a maksymalna od 12° i 13°C na północy do 17°C na południu kraju. Wiatry były słabe i umiarkowane z kierunków zachodnich i południowo-zachodnich.

PANSTWOWY INSTYTUT
HYDROLOGICZNO-METEOROLOGICZNY
WARSZAWA

BIULETYN SYNOPTYCZNY

Legenda

Izolinie:

———	na mapach synop. dolnych izobary co 5 mb.
———	„ „ topografii barycznej izohipsy co 4 dkm.
– – – –	„ „ „ „ izotermy co 4° C
———	„ „ tendencji ciśnienia izalobary co 1 mb/3 godz.

Układy ciśnienia:

W – wyż
N – niż

Masy powietrza:

PP	powietrze polarne	m	morskie
PA	„ arktyczne	k	kontynentalne
PZ	„ zwrotnikowe	c	ciepłe
		s	stare

Fronty:

linia czerwona	front ciepły
„ niebieska	„ chłodny
„ fioletowa	„ zokludowany
„ naprzemian czerwona i niebieska	„ stacjonarny

Meteory:

⚲	mżawka
●	deszcz
✳	śnieg
▲	grad
▽	opady przelotne
	obszar jednostajnych opadów deszczu
✳	„ „ „ śniegu
⌐	mgła
⊼	burza
<	błyskawica
+	zamieć śnieżna

Wielkość zachmurzenia (N):

○	niebo bezchmurne	
⦶	1/10	pokrycia nieba
◔	2/10 – 3/10	„ „
◔	4/10	„ „
◑	5/10	„ „
◕	6/10	„ „
◕	7/10 – 8/10	„ „
◐	9/10	„ „
●	10/10	„ „
⊗	niebo niewidoczne	

Chmury (C):

⊸	Cirrus	0
⌒	Cirrocumulus	1
⌒	Cirrostratus	2
◡	Altocumulus	3
◢	Altostratus	4
◿	Nimbostratus	5
⌔	Stratocumulus	6
– –	Stratus	7
⌒	Cumulus	8
⌒	Cumulonimbus	9

Wiatr.

┌─○	1/2 m/sek
└─○	1 m/sek
├─○	2½ m/sek
├─○	5 m/sek

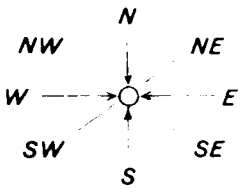

Rozmieszczenie danych:

Temp. powietrza →	T	C ←	chmury (0–9)
pogoda bieżąca →	W	(N) ←	wielkość zachmurzenia ogólnego
kierunek i prędkość wiatru →		C.	chmury (6–9)

[illegible]

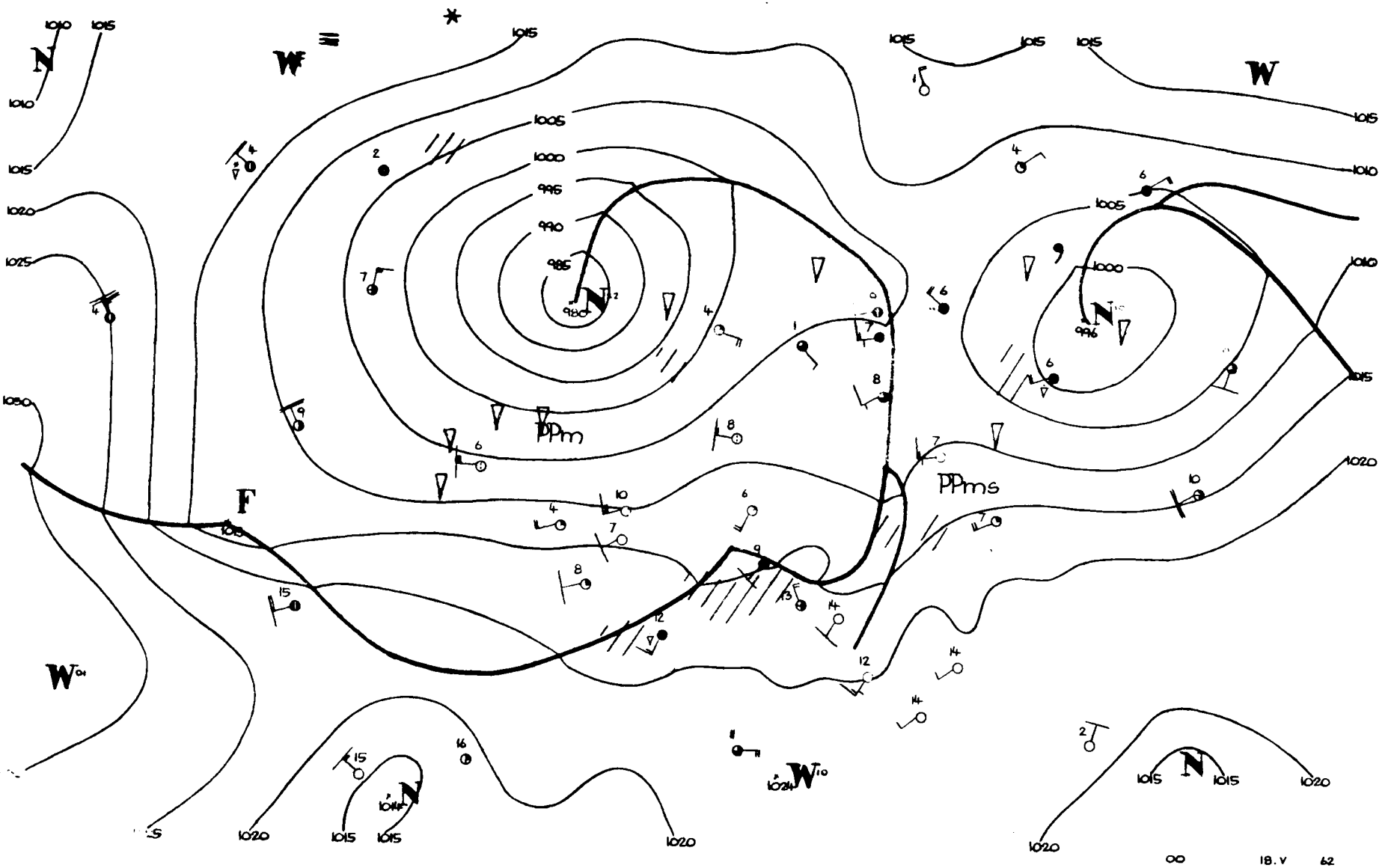
1010
1015
1020
1025
1030
1005
1000
995
990
985
980
996
PPm
PPms
F
W
N
00
18.V
62

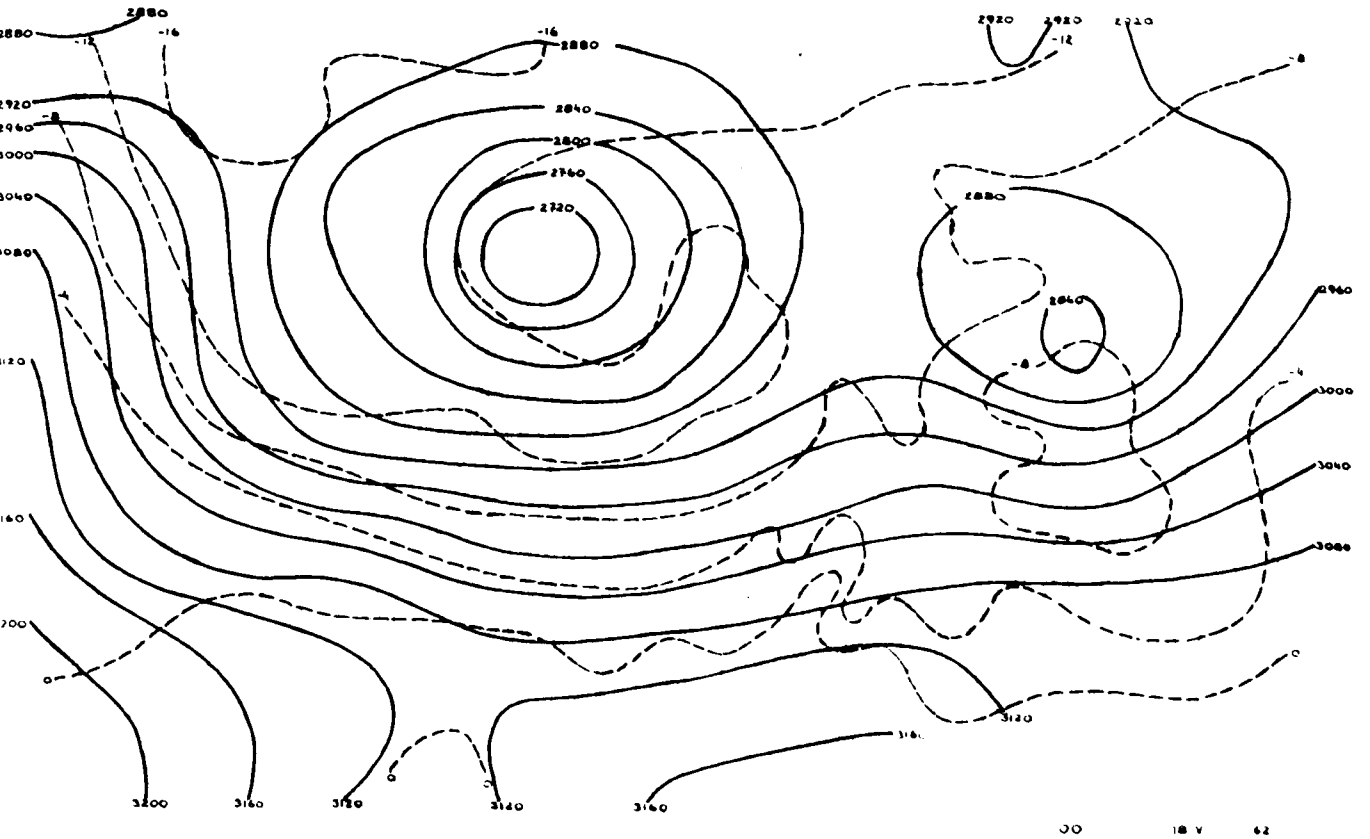
2880
2880
-12
-16
-16
2880
2920
2920
-12
2920
-8
2920
2960
2840
2800
2760
2720
3000
3040
2880
2840
2960
-8
-4
3000
3040
3080
3120
3160
3200
3160
3120
3120
3160
3120
3160
3200
3160
3120
3120
3160
00
18 V
62

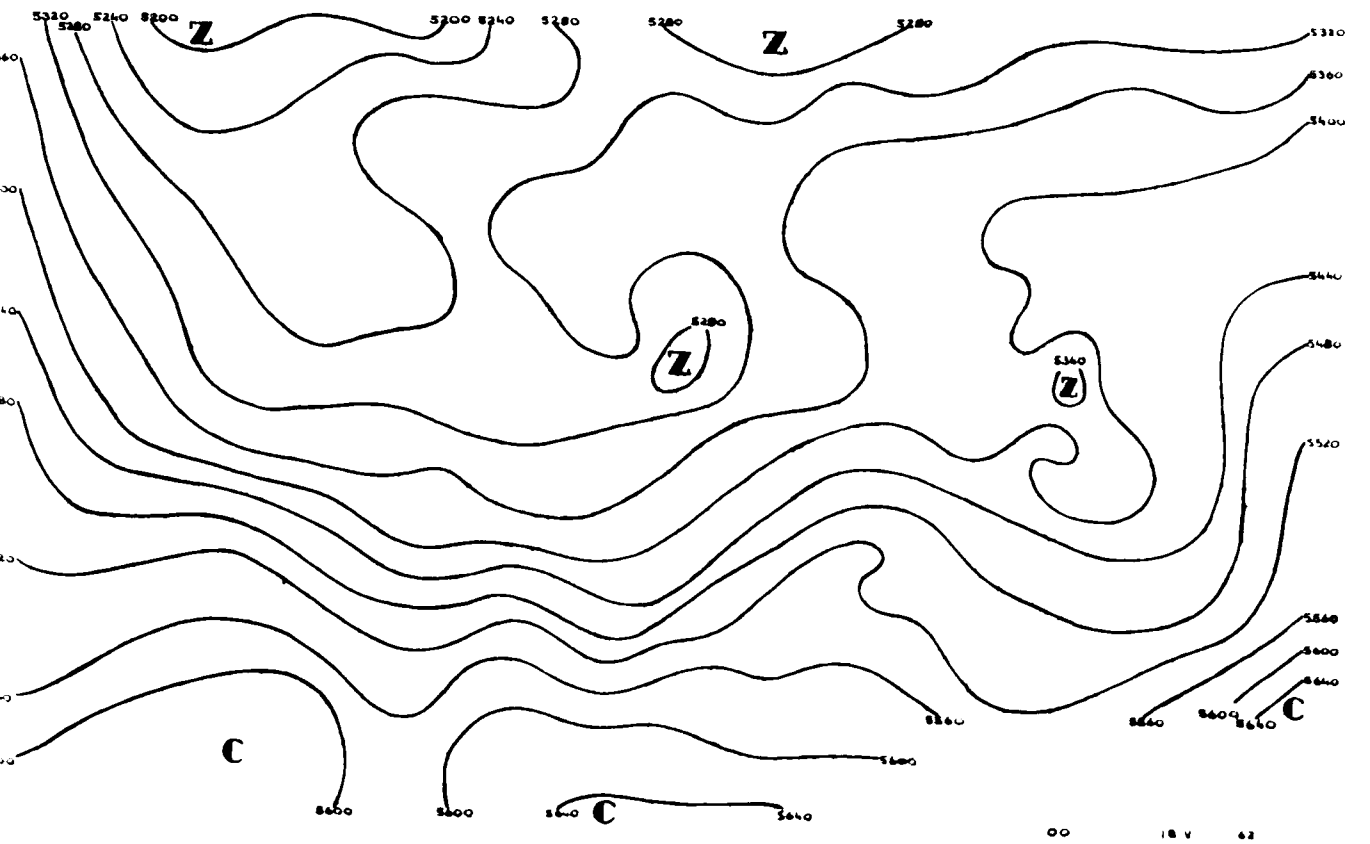
5320
5280
5240
5200
Z
5200
5240
5280
5280
Z
5280
5320
5360
5400
5280
Z
5340
Z
5440
5480
5520
5560
5600
5640
5560
5560
5600
5640
C
C
5600
5600
5600
5640
C
5640
00
18 V
62

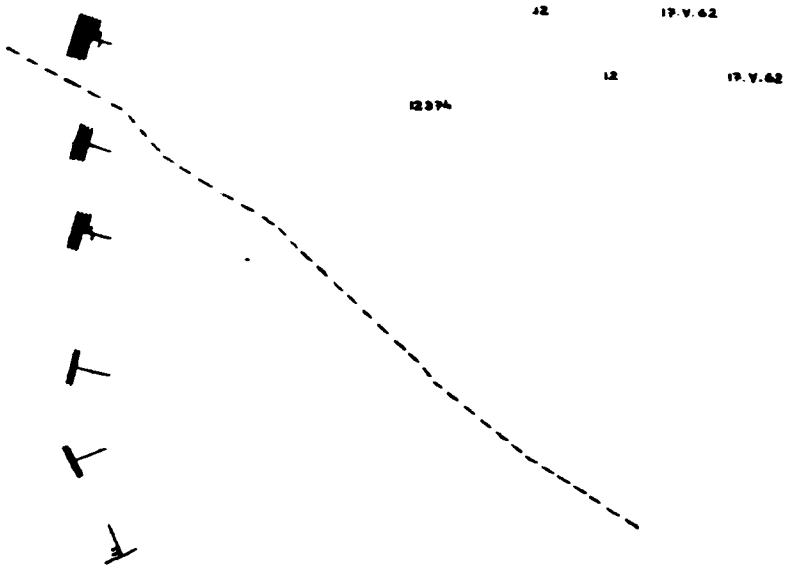
12
17.V.62
12
17.V.62
12374

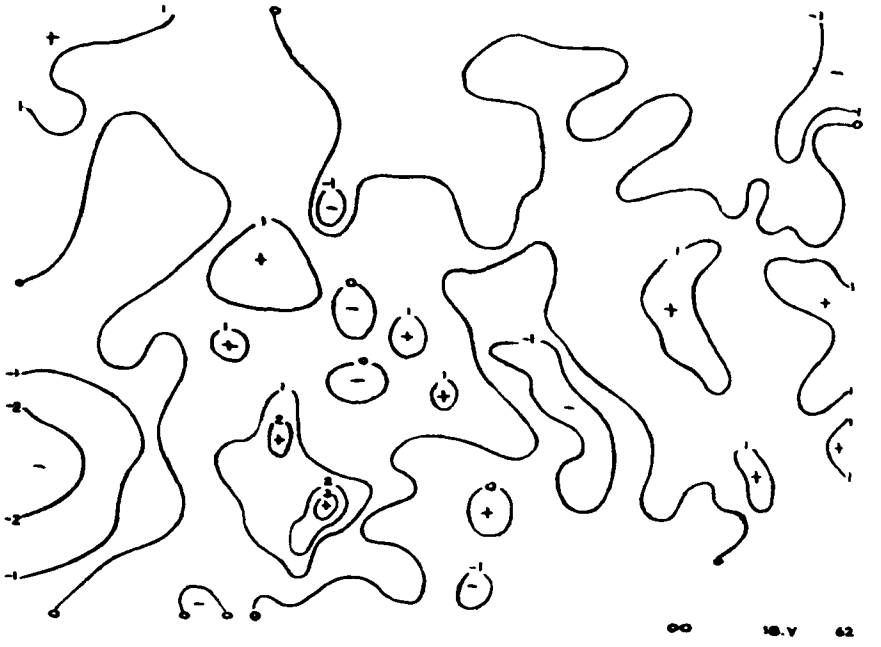
00
18.V
62

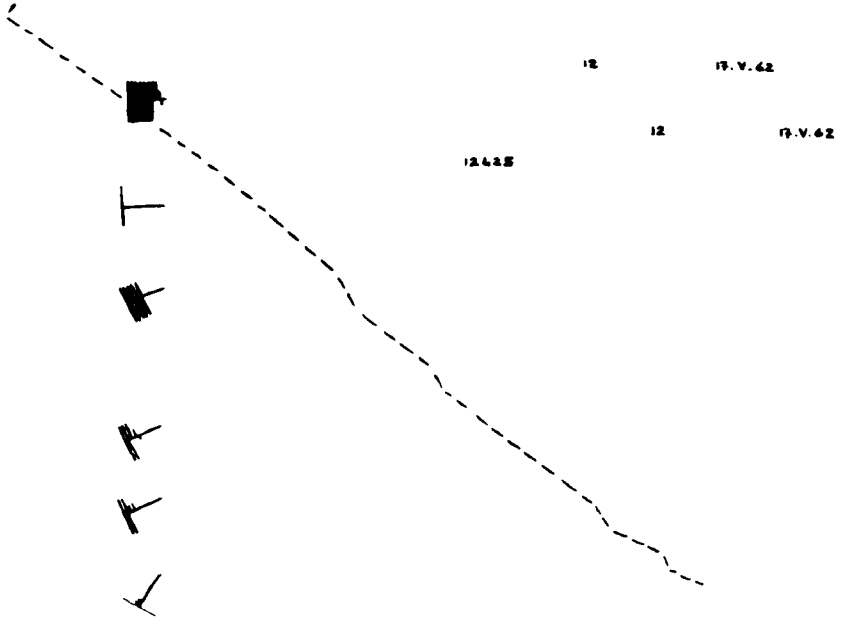
12
17.V.62
12
17.V.62
12425

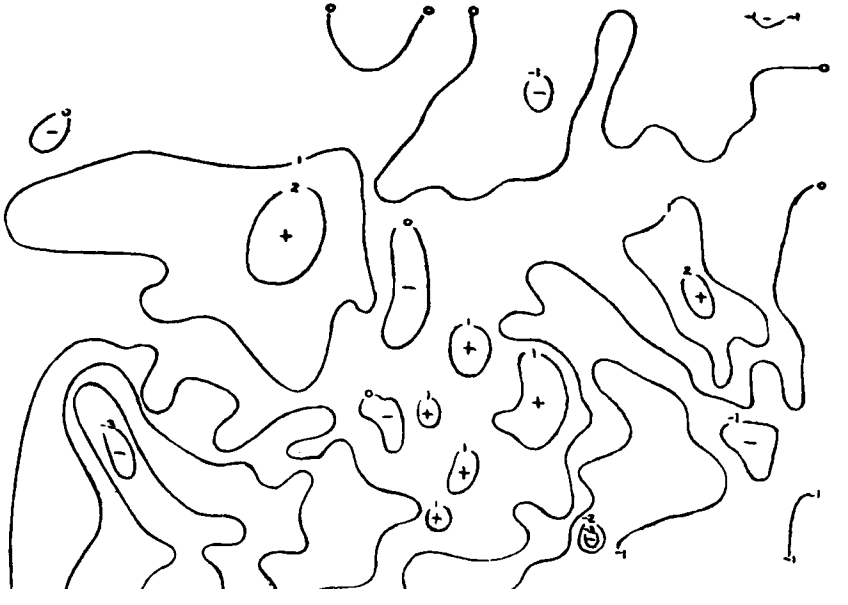

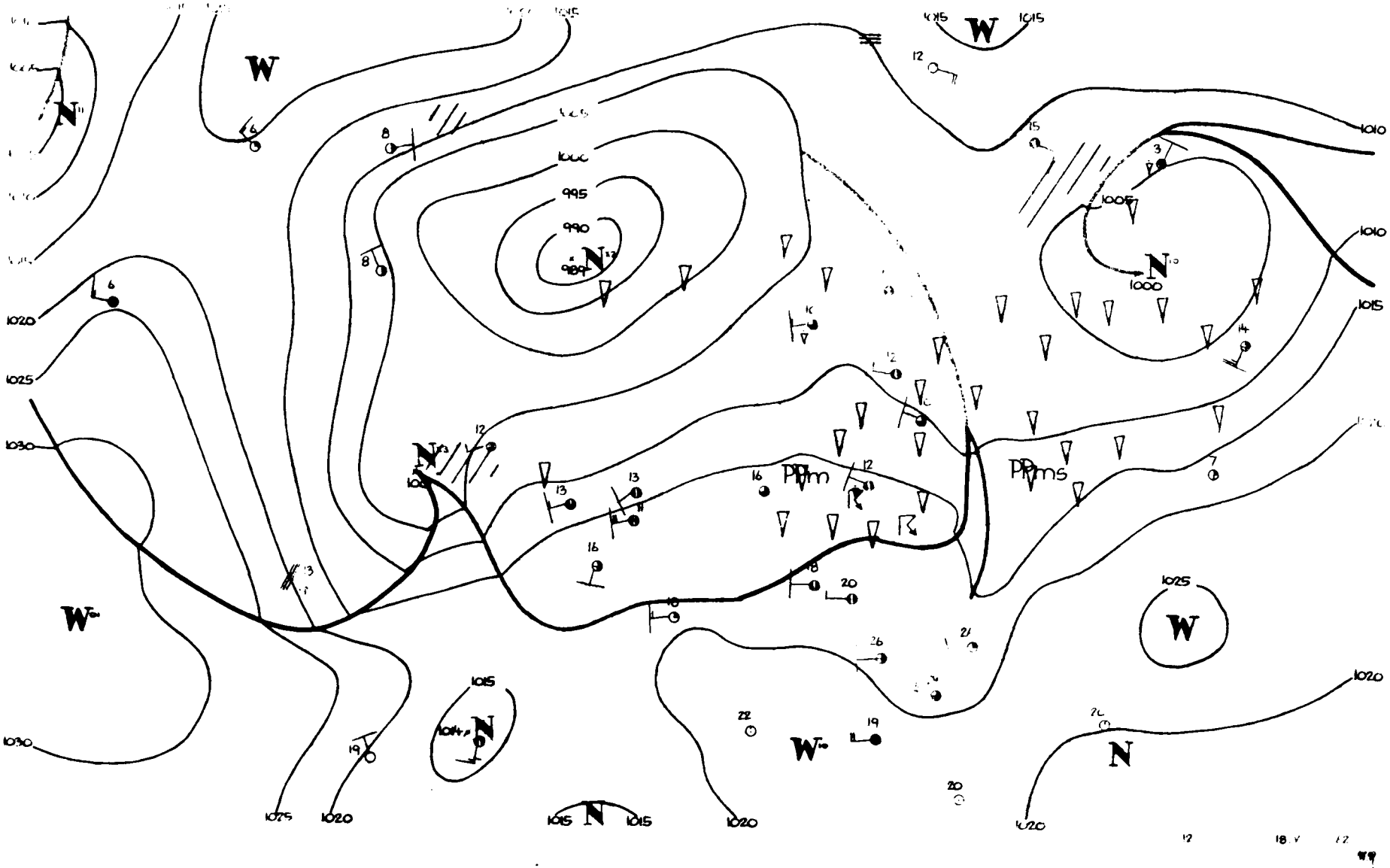

W
N
1015
1010
1005
1000
995
990
989
1020
1025
1030
PPm
PPms

Dane synoptyczne z Polski w dniu 18.V.1962r.

SYNOP z godz.00 GMT.

150	22502	65018	09507	25600	06104
185	82704	96108	08108	894XX	07707
205	22703	60021	10607	20930	06303
250	62503	97038	11007	655XX	06209
295	81801	97258	09210	853XX	09716
330	02201	56108	12305	00900	04003
375	72404	70028	11510	00908	08400
425	70000	62012	12909	15608	07701
465	82204	60038	12109	35607	08301
560	82503	56608	14610	6557X	09501
695	50000	65018	14310	50930	09707
105	62505	97032	09508	635XX	07303
235	80000	96108	10207	854XX	06203
270	72203	97022	09310	756XX	09201
310	10000	20121	12105	10930	05400
495	82201	96611	12510	4552X	10709
510	72214	98416	32551	75XXX	51210
570	22502	60016	13510	20930	08701
575	82701	60032	14312	855XX	08804
650	82011	70418	97301	85XXX	01708

SYNOP z godz.12 GMT.

150	72203	60802	14410	735XX	05108
185	72703	97021	13213	5256X	05203
205	52706	70292	14613	59400	05303
250	62204	97038	15114	4356X	06801
295	42703	97011	13713	42300	07107
330	52706	65258	16713	23563	06202
375	73505	70252	15612	6353X	06205
425	22707	70256	17114	22500	08205
465	72706	60038	15813	53563	05108
560	73206	60806	18811	794XX	07223
695	62502	70036	16913	685XX	11207
105	72704	98039	14412	735XX	06006
235	72708	97038	15113	735XX	05206
270	62505	97022	14513	62400	06101
310	52705	60038	16315	59500	04001
495	82204	97806	15813	5342X	09208
510	72714	98278	36901	722XX	51110
570	63201	60256	16612	1143X	08209
575	83604	60952	17013	894XX	08206
650	72909	82038	99202	72XXX	50213

TEMP Legionowo, godz.00 GMT.

12374	23085	85425	06511	02815	70990	52618	02622	50559	67782	02716	40722	78886	02725	11100
70779	27047	55555	00999	09087	11950	09077	22850	06511	33716	52614	44655	54623	55500	67782
66384	80905	77328	88952	66666	999XX	02205	829XX	02813	674XX	02627	640XX	02513	410XX	02818
370XX	02747	328XX	02831	01010	10932									

TEMP Wrocław, godz.00 GMT.

brak obserwacji

Przebieg pogody w Polsce w dniu 18.V.1962r.

Na południu kraju zachmurzenie było całkowite z opadami ciągłymi, w godzinach południowych nastąpiły większe przejaśnienia oraz opady przelotne i burze. Na pozostałym obszarze zachmurzenie było na ogół duże, a w godzinach popołudniowych i wieczorem umiarkowane i niewielkie. Występowały opady przelotne i liczne burze. Temperatura minimalna wahała się od 3°C w Lęborku i Poznaniu do 10°C w Rzeszowie i Raciborzu, a maksymalna od 12°C w Elblągu do 17°C na zachodzie kraju. Wiatry były słabe i umiarkowane z kierunków zachodnich.-

Druk PPWK - Wwa Sobo 2000 egz. 47/8 [illegible] 18.V.62 [illegible] — Zam. nr 1019

PANSTWOWY INSTYTUT
HYDROLOGICZNO-METEOROLOGICZNY
WARSZAWA

19 Mz 1967

BIULETYN SYNOPTYCZNY

Legenda

Izolinie:

———	na mapach synop. dolnych izobary co 5 mb.
———	„ „ topografii barycznej izohipsy co 4 dkm.
– – – –	„ „ „ „ izotermy co 4° C
———	„ „ tendencji ciśnienia izalobary co 1 mb/3 godz.

Układy ciśnienia:

W	wyż
N	niż

Masy powietrza:

PP	powietrze polarne	m	morskie
PA	„ arktyczne	k	kontynentalne
PZ	„ zwrotnikowe	c	ciepłe
		s	stare

Fronty:

linia czerwona	front [illegible]
„ niebieska	„ [illegible]
„ fioletowa	„ [illegible]
„ naprzemian czerwona i niebieska	[illegible]

Meteory:

⚲	mżawka
●	deszcz
✳	śnieg
▲	grad
▽	opady przelotne

	obszar jednostajnych opadów [illegible]
✳	„ „ „ [illegible]
	mgła
	burza
	błyskawica
	zamieć śnieżna

Wielkość zachmurzenia (N):

○	niebo bezchmurne	
⦶	1/10	pokrycia nieba
◔	2/10 – 3/10	„ „
◕	4/10	„ „
◑	5/10	„ „
◒	6/10	„ „
◕	7/10 – 8/10	„ „
◐	9/10	„ „
●	10/10	„ „
⊗	niebo niewidoczne	

Chmury (C):

	Cirrus	0
	Cirrocumulus	1
	Cirrostratus	2
	Altocumulus	3
	Altostratus	4
	Nimbostratus	5
	Stratocumulus	6
	Stratus	7
	Cumulus	8
	Cumulonimbus	9

Wiatr.

	1/2 m/sek
	1 m/sek
	2½ m/sek
	5 m/sek

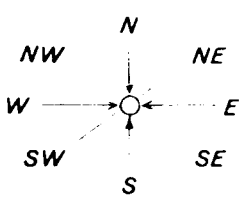

Rozmieszczenie danych:

Temp. powietrza	→ T	C ←	chmury [illegible]
pogoda bieżąca	→ W	(N) ←	[illegible]
kierunek i prędkość wiatru	→	C	[illegible]

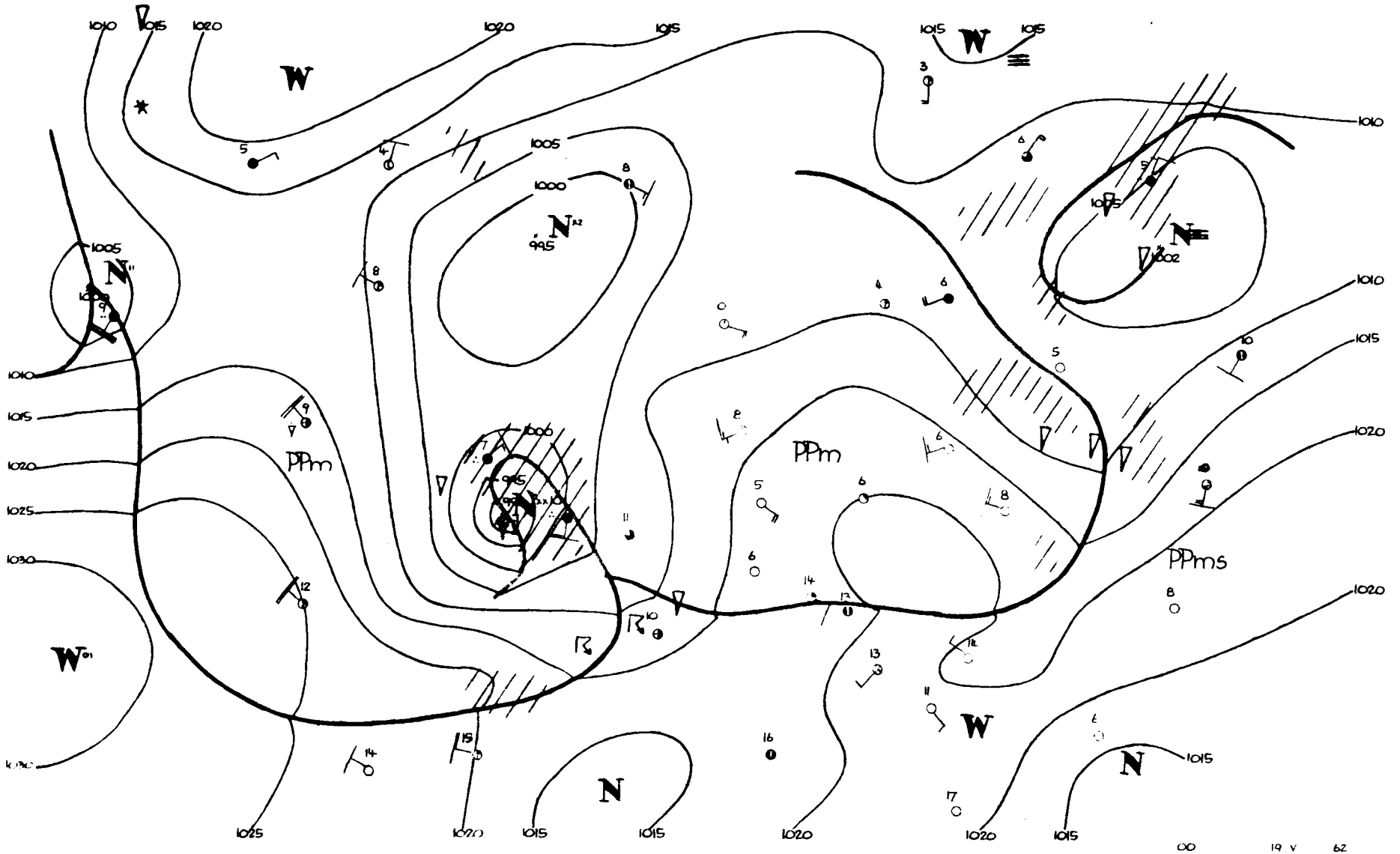
1010
1015
1020
1025
1030
1005
1000
995
W
N
PPm
PPms
00
19 V 62

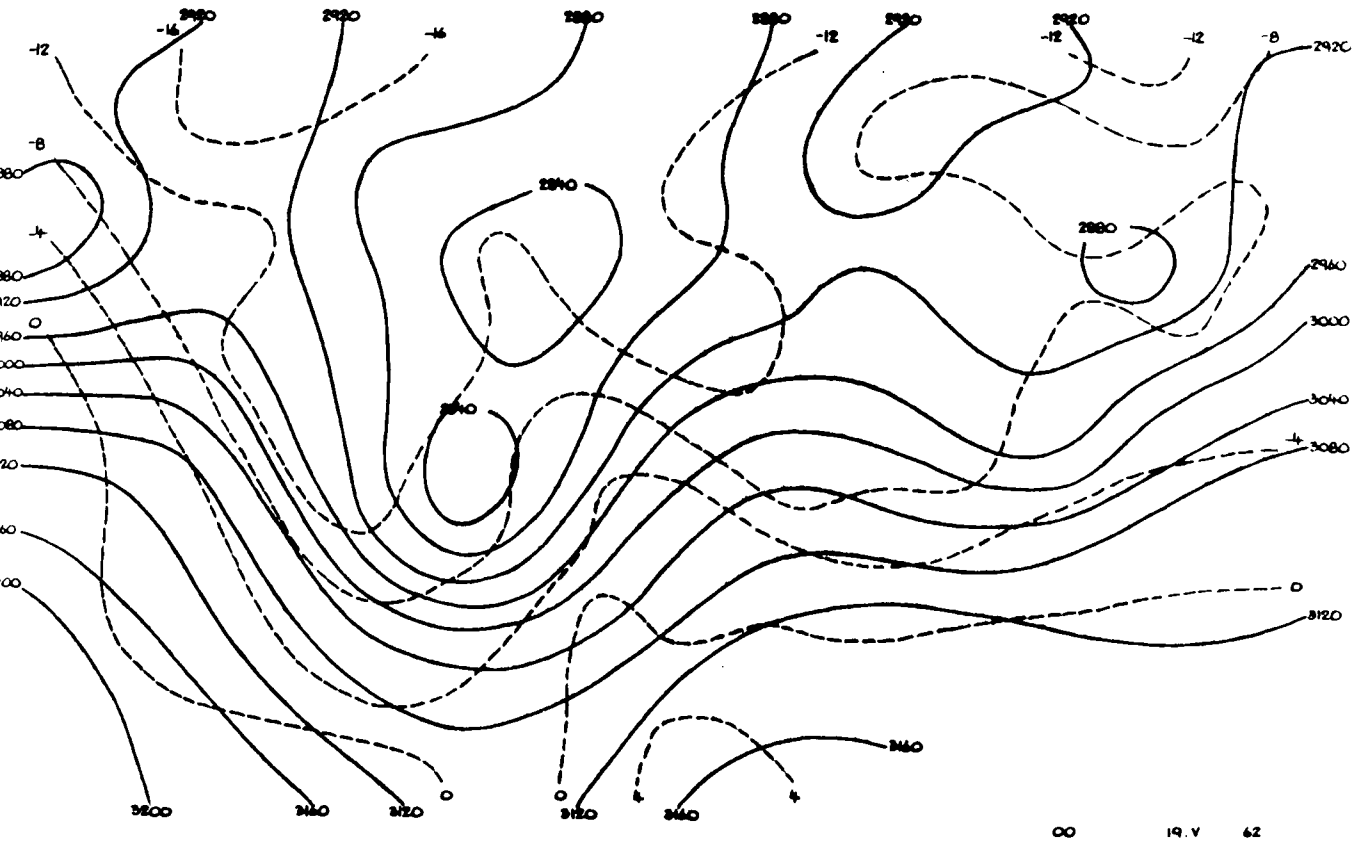
2920
2880
2840
2960
3000
3040
3080
3120
3160
3200
-12
-16
-8
-4
0
4
00
19.V
62

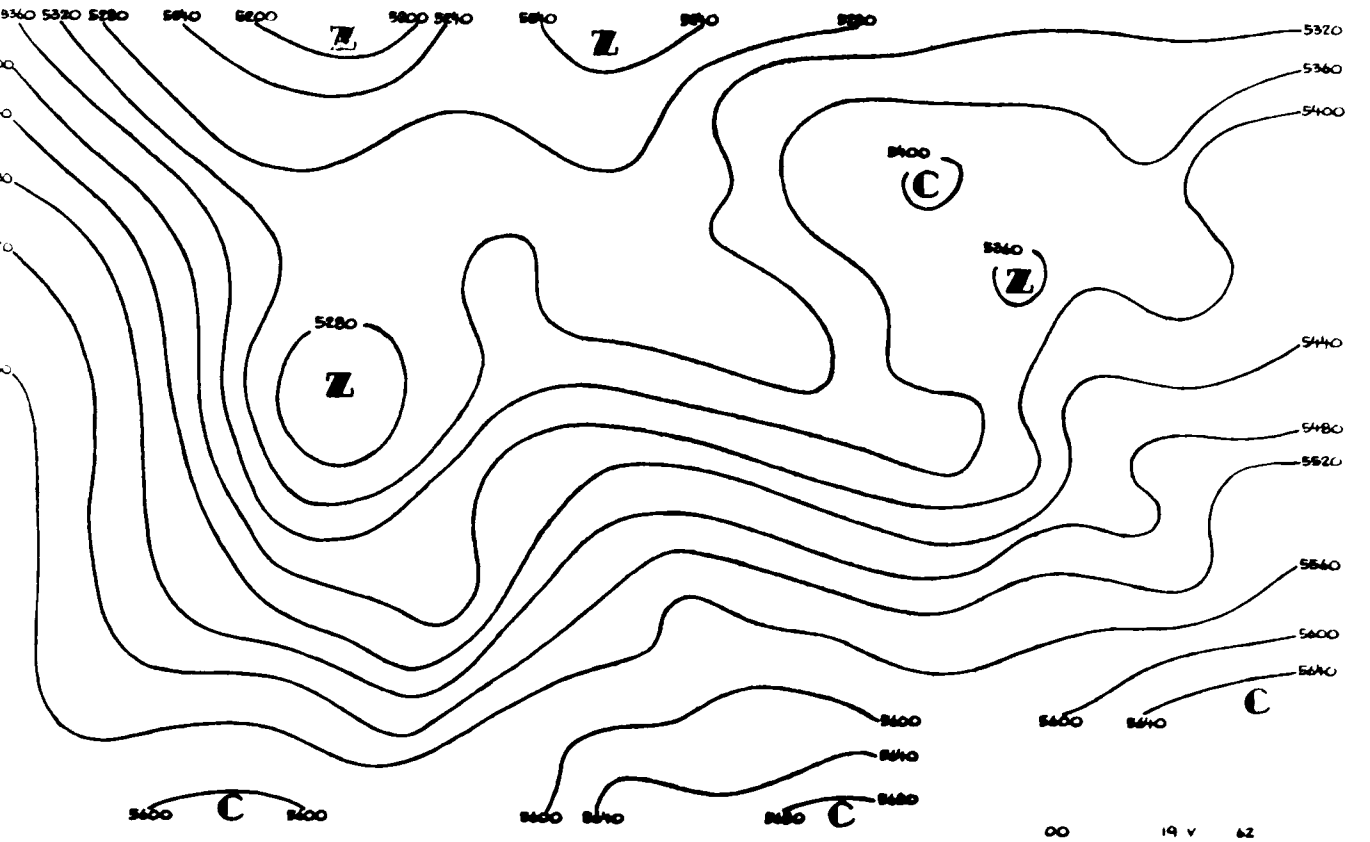
5320
5360
5400
5440
5480
5520
5560
5600
5640
5280
Z
C
00
19 V
62

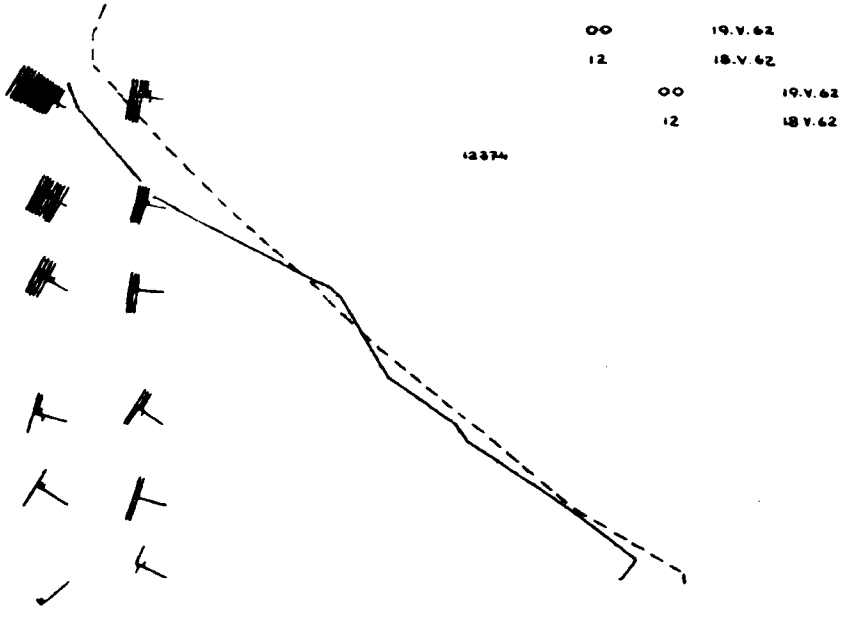
00 19.V.62
12 18.V.62
00 19.V.62
12 18.V.62
12374

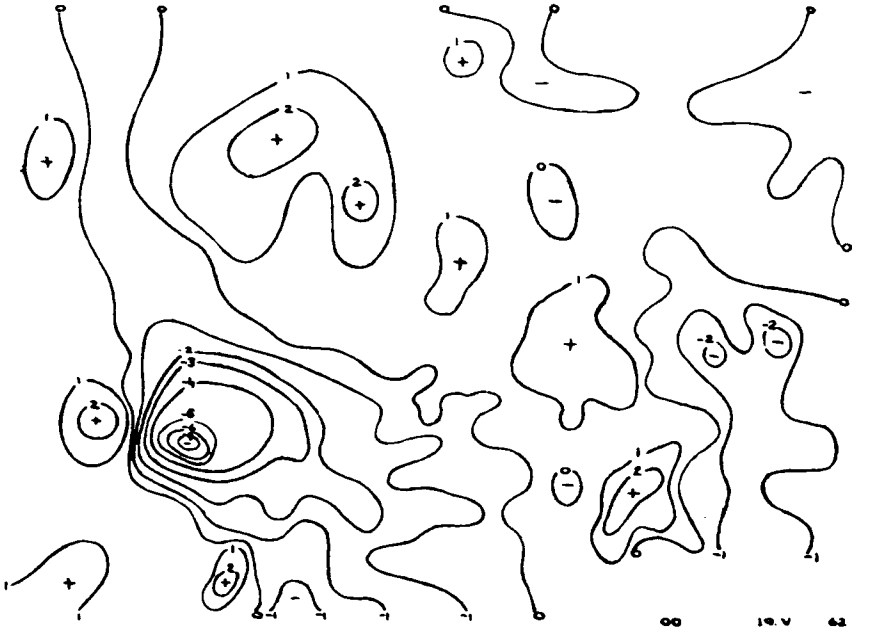
00 19.V 62

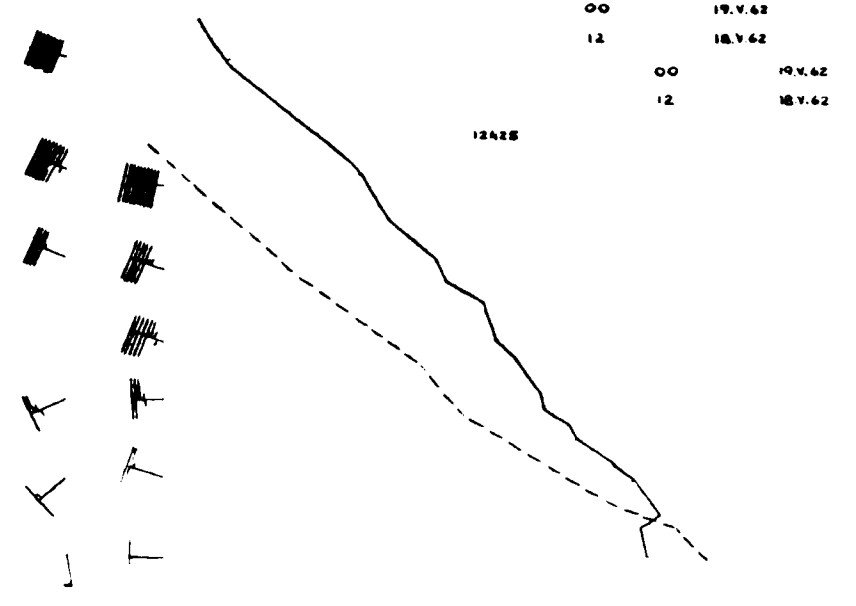
00 19.V.62
12 18.V.62
00 19.V.62
12 18.V.62
12425

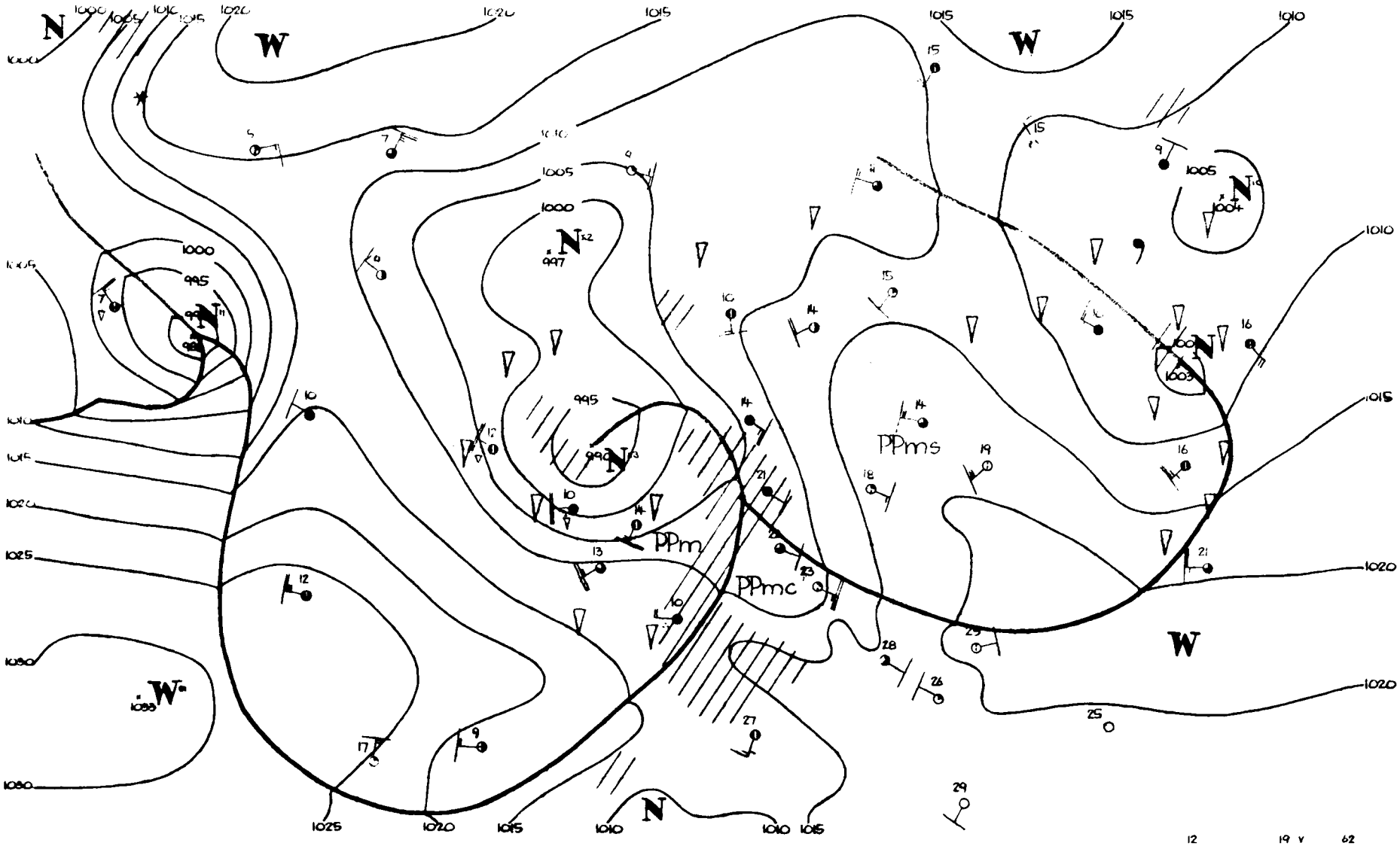
PPm
PPmc
PPms
12 19 V 62

Dane synoptyczne z Polski w dniu 19.V.1962r.

SYNOP z godz.00 GMT.

150	22104	70030	17108	35500	05207
185	12701	97030	17706	00901	05204
205	00000	08461	15505	00900	05707
250	60000	96102	18406	00908	04703
295	00000	96100	19205	00900	05306
330	01402	56108	18506	00900	06704
375	20000	60011	20106	00902	06203
425	11601	58100	18708	00902	06400
465	31801	58101	18806	20941	05400
560	01701	20101	20307	00900	06805
695	02702	60011	21806	00900	06202
105	51803	97018	16408	43530	07804
235	00000	96101	18006	00900	05802
270	03601	97021	19604	00900	03204
310	02201	58100	16209	00900	04605
495	12701	97021	21505	00901	05309
510	02516	97021	37202	00900	52710
570	70000	56101	20906	755XX	06400
575	00000	50101	21507	00900	06702
650	22509	84031	01302	25530	52504

SYNOP z godz.12 GMT.

150	31607	65020	14219	32600	05717
185	61804	98021	16216	53600	06711
205	61808	70021	08421	11608	07728
250	51406	97031	14120	31641	05721
295	61805	98031	18417	62700	03613
330	51807	60011	11021	31601	07729
375	31407	80030	16918	22602	09716
425	21405	70021	10421	11502	13728
465	31406	70011	13819	21641	06721
560	41804	80021	12021	22602	09726
695	21104	68031	17020	20940	10727
105	61408	98021	10818	52606	06825
235	71806	97031	12518	62501	04823
270	41405	98020	16118	32607	06714
310	61803	65031	08321	20942	05729
495	21805	98020	18119	21601	06717
510	60018	98032	34008	32142	05702
570	41605	75030	15418	11630	06619
575	21805	98031	15421	00902	08722
650	61618	82031	99104	42406	02704

Temp Legionowo, godz.00 GMT.

12374	23151	06063	02302	85476	01551	03007	70998	60704	02909	50551	73824	03022	40709	88968
03035	30901	98059	03168	11100	7097X	31059	55555	00007	06056	11958	07057	22850	01551	33730
59683	44700	60704	55628	67733	66508	72803	77386	91983	88280	00074	66666	007XX	02202	868XX
03007	300XX	03159	280XX	03054	01010	00900								

TEMP Wrocław, godz.00 GMT.

12405	23149	09074	01602	85496	07027	02206	70070	51622	02509	50570	62712	02821	40737	70818
02938	30944	83022	02845	11100	80995	28051	55555	00004	09075	11943	08039	22926	10067	33816
06001	44761	01558	55743	01565	66710	50627	77638	54661	88604	56681	99556	57678	11523	61703
22500	62712	23452	67761	44404	70781	55274	86956	66666	004XX	01602	62851	01010	00902	

Przebieg pogody w Polsce w dniu 19.V.1962r.

Po porannych rozpogodzeniach - z lokalnymi mgłami- w ciągu dnia było zachmurzenie niewielkie lub umiarkowane, jedynie w godzinach późniejszych w zachodnich dzielnicach kraju wzrastało zachmurzenie z opadami i burzami. Temperatury minimalne wahały się od 1°C w Mławie do 8°C w Zielonej Górze i Świnoujściu, a maksymalne od 16°C na Helu do 24°C w Legnicy. Wiatry początkowo słabe zmienne, w ciągu dnia były słabe i umiarkowane południowe i południowo-wschodnie, od zachodu kraju skręcały na zachodnie.

Druk IMWM - Warszawa Zam. Nr 4-2-01-20/62 - 1.44144 - 0500 - Arkuszy wydawn. 0,19

20 Mai 1962

PANSTWOWY INSTYTUT
HYDROLOGICZNO-METEOROLOGICZNY
WARSZAWA

BIULETYN SYNOPTYCZNY

Legenda

Izolinie:

———	na mapach synop. dolnych izobary co 5 mb.
———	„ „ topografii barycznej izohipsy co 4 dkm.
– – – –	„ „ „ „ izotermy co 4° C
———	„ „ tendencji ciśnienia izalobary co 1 mb/3 godz.

Układy ciśnienia:

W	[illegible]
N	[illegible]

Masy powietrza:

PP	powietrze polarne	m	morskie
PA	„ arktyczne	k	kontynentalne
PZ	„ zwrotnikowe	c	ciepłe
		s	stare

Fronty:

linia czerwona	[illegible]
„ niebieska	[illegible]
„ fioletowa	[illegible]
„ naprzemian czerwona i niebieska	[illegible]

Meteory:

⚲	mżawka
●	deszcz
✳	śnieg
▲	grad
▽	opady przelotne

	obszar jednostajny [illegible]
✳	„ „ [illegible]
	mgła
	burza
	błyskawica
	zamieć śnieżna

Wielkość zachmurzenia (N):

○	niebo bezchmurne	
⦶	1/10	pokrycia nieba
◔	2/10 – 3/10	„ „
◔	4/10	„ „
◑	5/10	„ „
◕	6/10	„ „
◕	7/10 – 8/10	„ „
◐	9/10	„ „
●	10/10	„ „
⊗	niebo niewidoczne	

Chmury (C):

	Cirrus	0
	Cirrocumulus	1
	Cirrostratus	2
	Altocumulus	3
	Altostratus	4
	Nimbostratus	5
	Stratocumulus	6
	Stratus	7
	Cumulus	8
	Cumulonimbus	9

Wiatr.

┌─○	1/2 m/sek
└─○	1 m/sek
└─○	2½ m/sek
├─○	5 m/sek

N, NW, NE, W, E, SW, SE, S

Rozmieszczenie danych:

Temp. powietrza	→ T	C ←	chmury [illegible]
pogoda bieżąca	→ W	(N) ←	[illegible]
kierunek i prędkość wiatru	→	C.	[illegible]

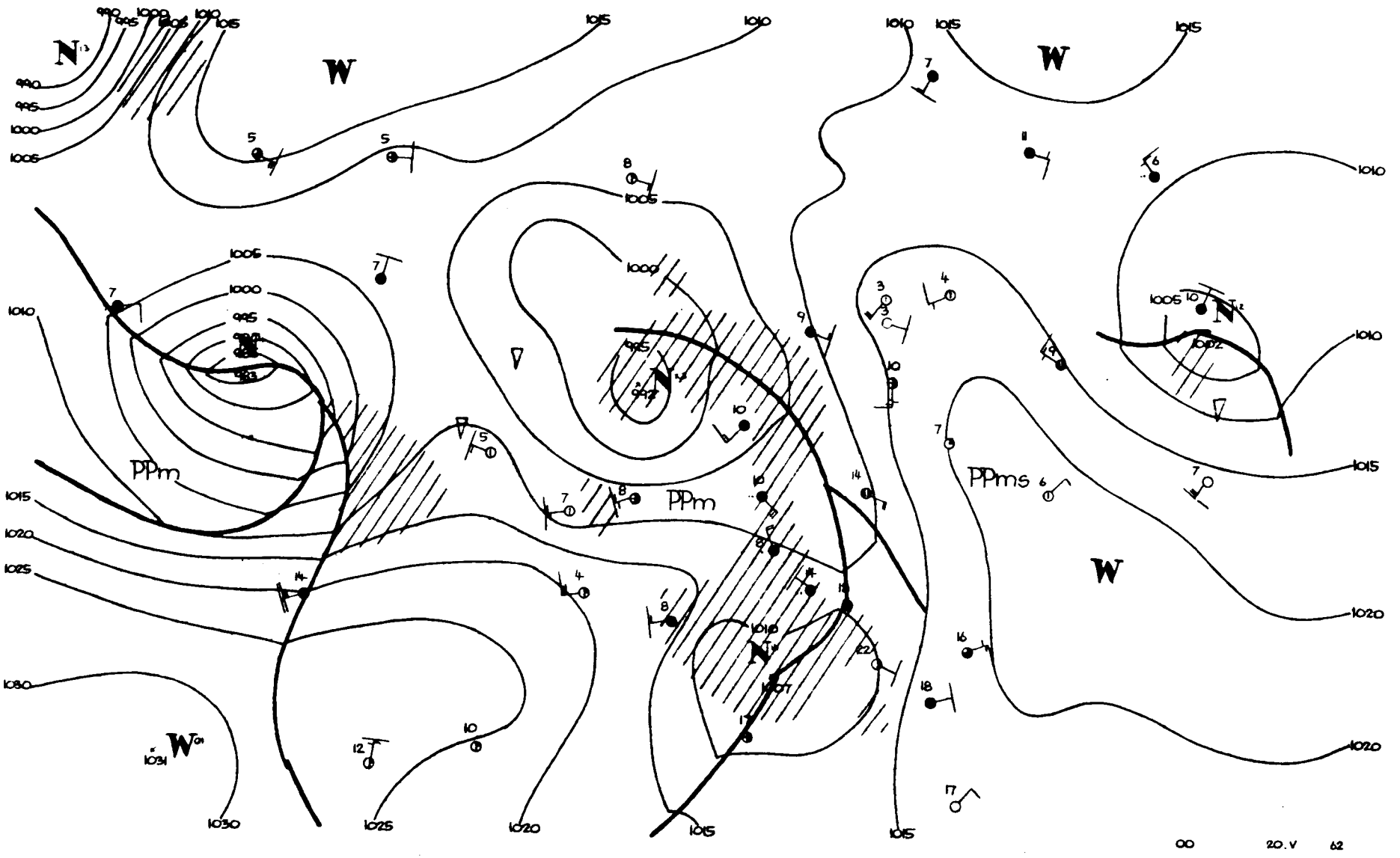
W
W
W
W
PPm
PPm
PPms
00
20.V
62

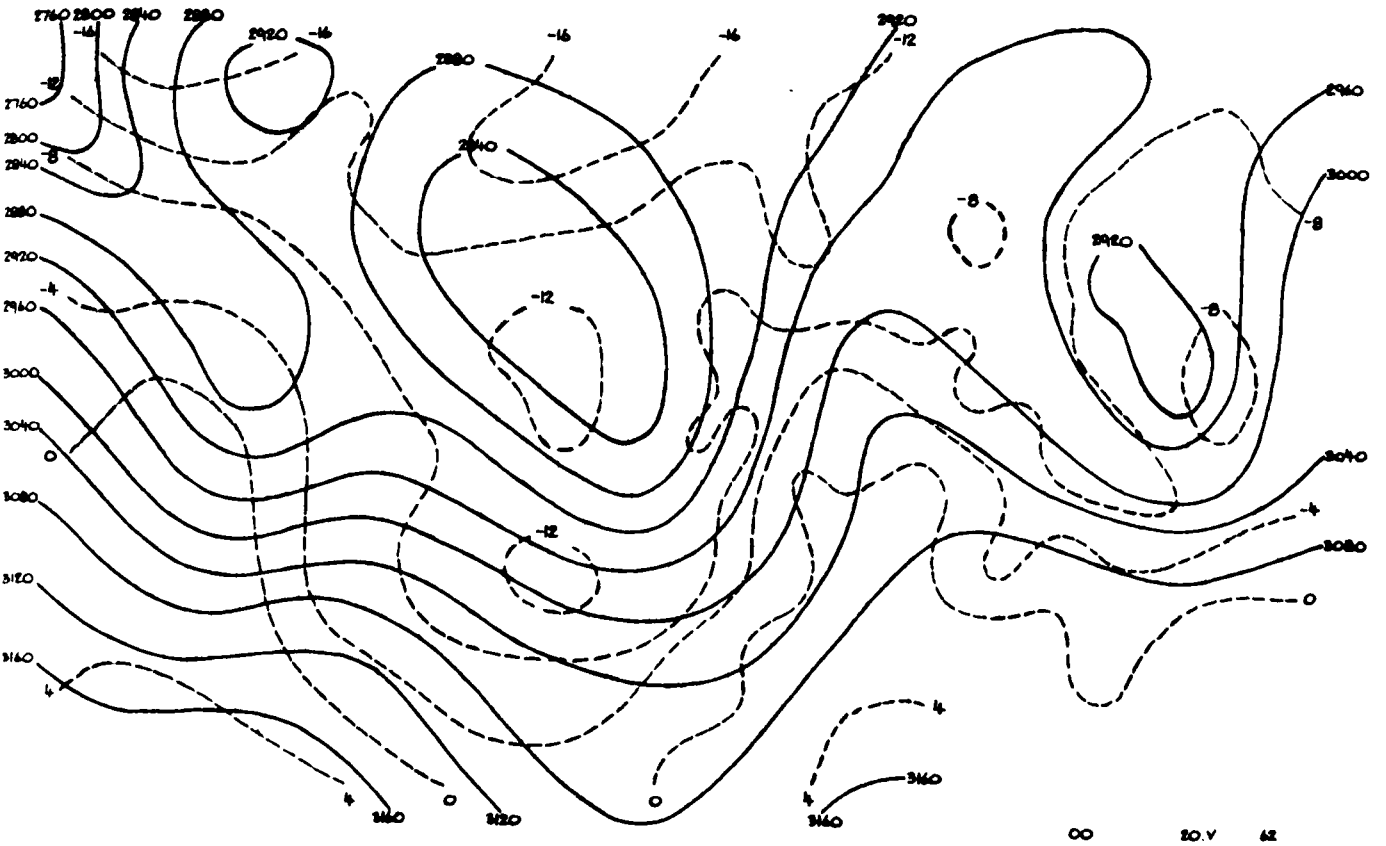
00 20.V 62

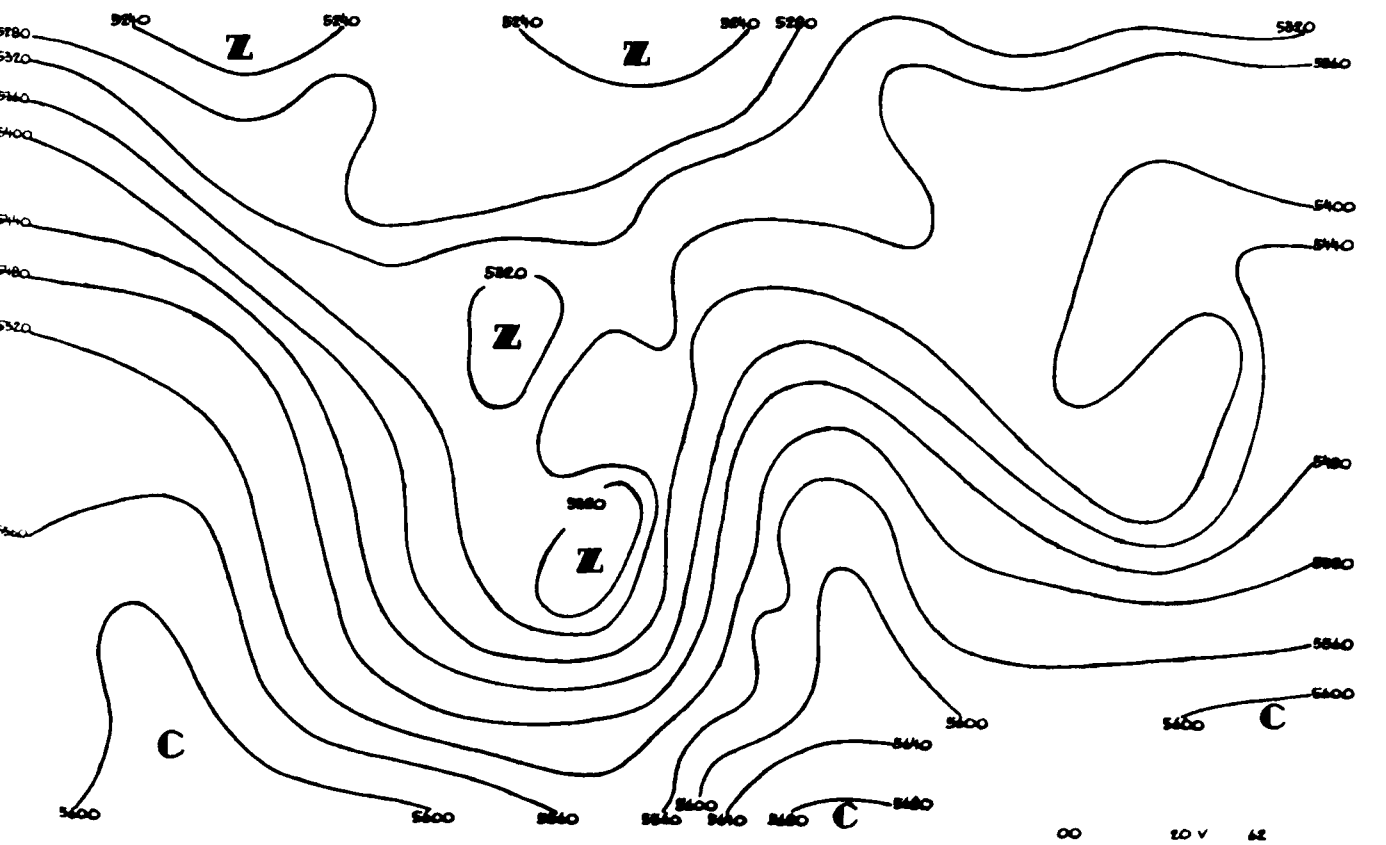
00 20 V 62

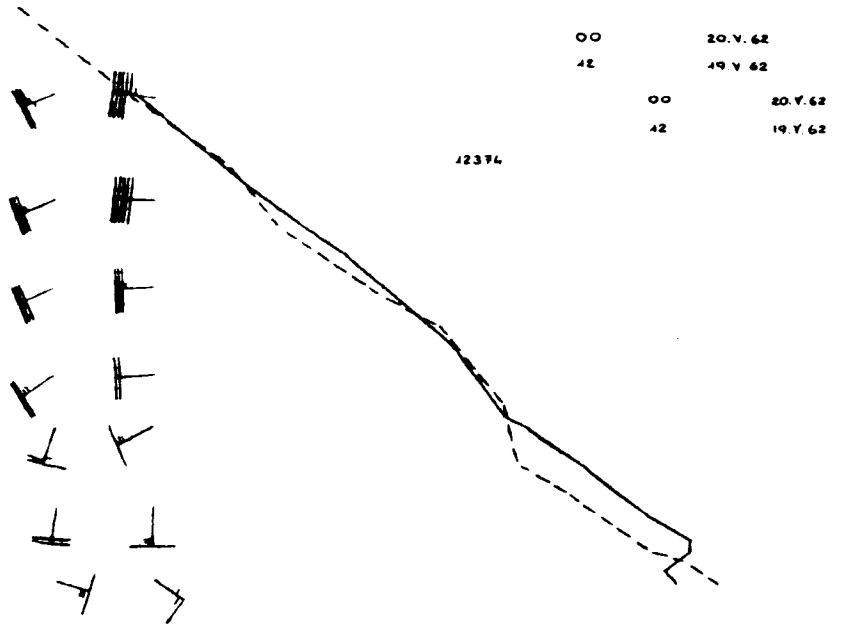
00 20.V.62
12 19.V.62
00 20.V.62
12 19.V.62
12374


00 20.V 62

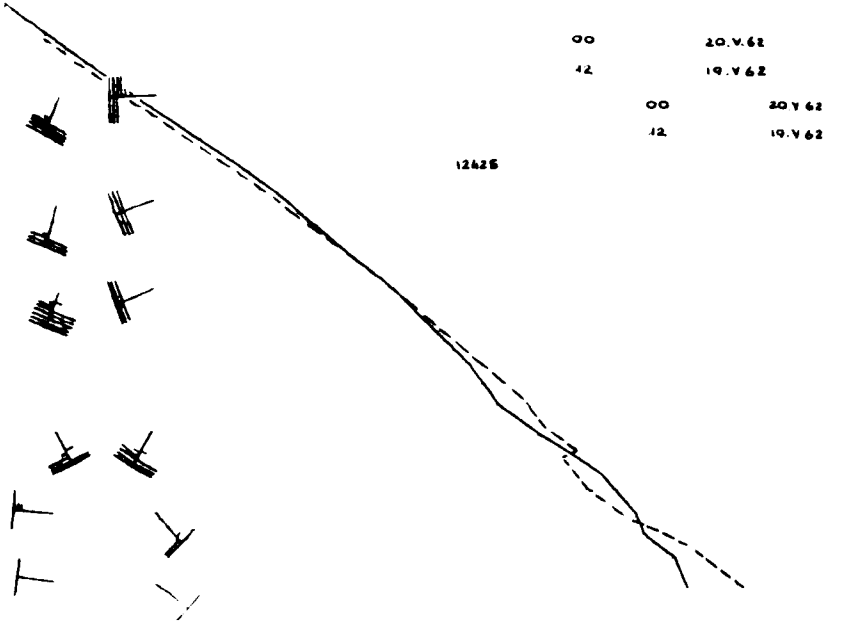
00 20.V.62
12 19.V.62
00 20.V.62
12 19.V.62
12625

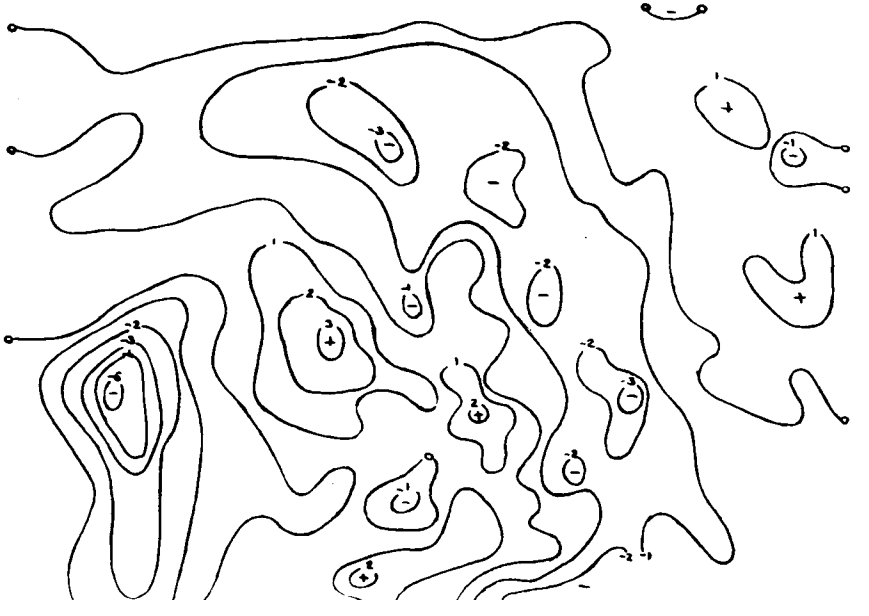

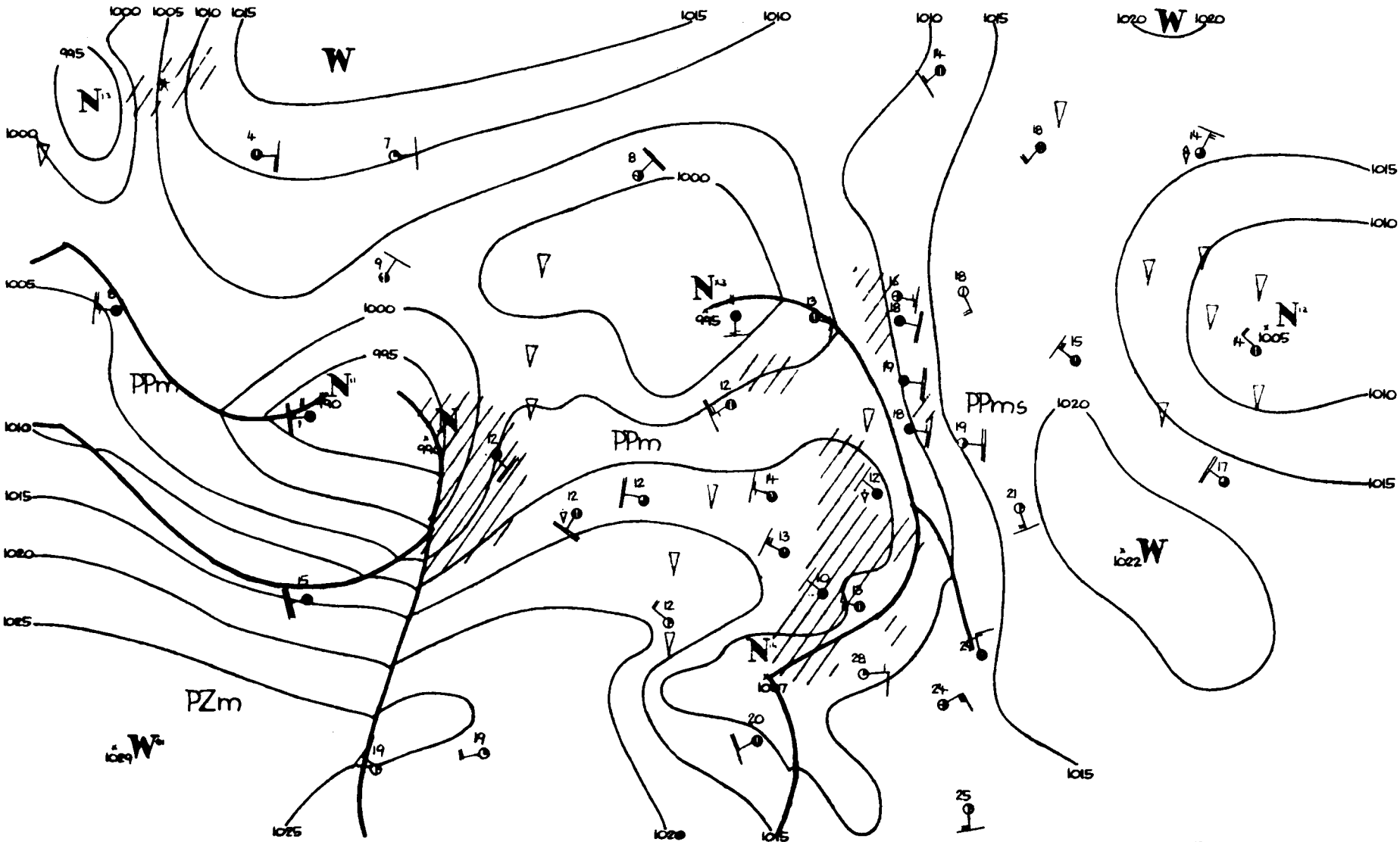

12 20.V 62

Dane synoptyczne z Polski w dniu 20.V.1962r.

SYNOP z godz.00 GMT.

150	81804	60022	07014	855XX	09719
185	51407	98011	10811	55500	08822
205	82703	50632	07411	8052X	10311
250	81105	97031	06314	00907	10723
295	31108	97030	14810	00902	06709
330	83205	60032	07114	855XX	12805
375	71305	70032	09614	55732	09719
425	83208	60032	07614	6563X	11309
465	70904	60022	07514	4553X	10715
560	71804	65022	07817	7097X	08705
695	60000	60031	11922	50951	10717
105	82703	96618	XXX14	6742X	11205
235	81402	97022	06114	854XX	12711
270	60905	97031	08912	00906	08723
310	82704	40632	09310	8042X	09311
495	71103	97031	11913	7095X	09716
510	93618	90804	30200	9XXXX	00614
570	71404	60022	09214	00908	09712
575	71602	98011	09017	50978	08716
650	61816	80031	94006	34478	03712

SYNOP z godz.12 GMT.

150	82705	60616	10512	XXXXX	09217
185	82003	96106	07915	5647X	14204
205	62706	70032	10614	685XX	05207
250	82901	96616	11811	7732X	09221
295	82505	97032	08721	3267X	12703
330	82706	62038	12813	3142X	05211
375	82805	57806	10712	734XX	11109
425	83601	65616	13012	2742X	11104
465	82906	56616	11210	6722X	09311
560	83604	40616	12410	6542X	08101
695	81805	65026	08023	5551X	13708
105	72706	98026	10313	725XX	07201
235	82505	97028	10313	835XX	08005
270	82703	96616	10211	7732X	10226
310	72906	60032	12014	43608	04301
495	81603	98032	08721	8097X	12809
510	92908	90457	32800	9XXXX	00207
570	83204	65026	10412	854XX	09303
575	83206	60602	10313	6542X	11308
650	81607	70616	93308	87XXX	04706

TEMP Legionowo, godz.00 GMT.

12374	23077	85443	10016	02010	70025	51587	02008	50564	66785	02315	40727	78967	02416	30927
92127	02414	55555	00998	13087	11975	12066	22929	14069	33908	14067	44763	04522	55671	54591
66634	55619	77579	58658	88458	70867	99400	78967	11300	92127	66666	998XX	01107	948XX	01615
780XX	02109	620XX	02212	300XX	02414	01010	00902							

TEMP Wrocław, godz.00 GMT.

12425	23057	85421	09084	02807	70007	50558	01614	50562	65681	02029	40727	76801	02016	30928
93981	02021	20189	10XX6	02223	15370	05103	02314	10630	02091	02012	11100	81095	21040	11122
18204	11XX1	55555	00993	14128	11936	13137	22887	10082	33858	09088	44779	06041	55654	55583
66600	57604	77522	63661	88430	72761	99388	77816	11300	93981	52250	01068	33204	11XX7	44184
09148	55166	05117	66130	04106	77108	02098	28104	03091	99100	02091	66666	993XX	02905	862XX
03113	722XX	01617	500XX	02029	379XX	02112	234XX	02140	135XX	02516	100XX	02012	01010	35742

Przebieg pogody w Polsce w dniu 20.V.1962r.

[illegible] Polski, przeszła strefa dużego zachmurzenia z opadami ciągłymi. W ślad za nią występowały przejaśnienia [illegible] notowane burze. Temperatura minimalna wahała się od 7°C w Zgorzelcu i 8°C w Su-[illegible] [illegible] a maksymalna od 10°C w Wieluniu do 14°C w Terespolu i Lesku. Wiatry były słabe [illegible] kierunków zachodnich.

Druk [illegible] – W-wa [illegible]

31 Mai 1962

PAŃSTWOWY INSTYTUT
HYDROLOGICZNO-METEOROLOGICZNY
WARSZAWA

BIULETYN SYNOPTYCZNY

Legenda

Izolinie:

- na mapach synop. dolnych izobary co 5 mb.
- „ „ topografii barycznej izohipsy co 4 dkm.
- „ „ „ „ izotermy co 4° C
- „ „ tendencji ciśnienia izalobary co 1 mb/3 godz.

Układy ciśnienia:

W [illegible]
N [illegible]

Masy powietrza:

PP	powietrze polarne	m	morskie
PA	„ arktyczne	k	kontynentalne
PZ	„ zwrotnikowe	c	ciepłe
		s	stare

Fronty:

- linia czerwona front [illegible]
- „ niebieska „ [illegible]
- „ fioletowa „ [illegible]
- „ naprzemian czerwona i niebieska [illegible]

Meteory:

- mżawka
- deszcz
- śnieg
- grad
- opady przelotne
- obszar jednostajnych opadów deszczu
- „ „ „ śniegu
- mgła
- burza
- błyskawica
- zamieć śnieżna

Wielkość zachmurzenia (N):

○	niebo bezchmurne	
①	1/10	pokrycia nieba
◔	2/10–3/10	„ „
◔	4/10	„ „
◑	5/10	„ „
◑	6/10	„ „
◕	7/10–8/10	„ „
◐	9/10	„ „
●	10/10	„ „
⊗	niebo niewidoczne	

Chmury (C):

	Cirrus	0
	Cirrocumulus	1
	Cirrostratus	2
	Altocumulus	3
	Altostratus	4
	Nimbostratus	5
	Stratocumulus	6
	Stratus	7
	Cumulus	8
	Cumulonimbus	9

Wiatr.

- 1/2 m/sek
- 1 m/sek
- 2½ m/sek
- 5 m/sek

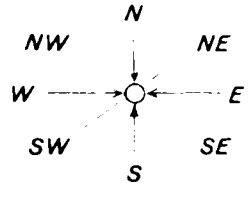

Rozmieszczenie danych:

Temp. powietrza → T

pogoda bieżąca → W

kierunek i prędkość wiatru

C ← chmury [illegible]

N ← [illegible] zachmurzenia ogólnego

C. [illegible]

[illegible]

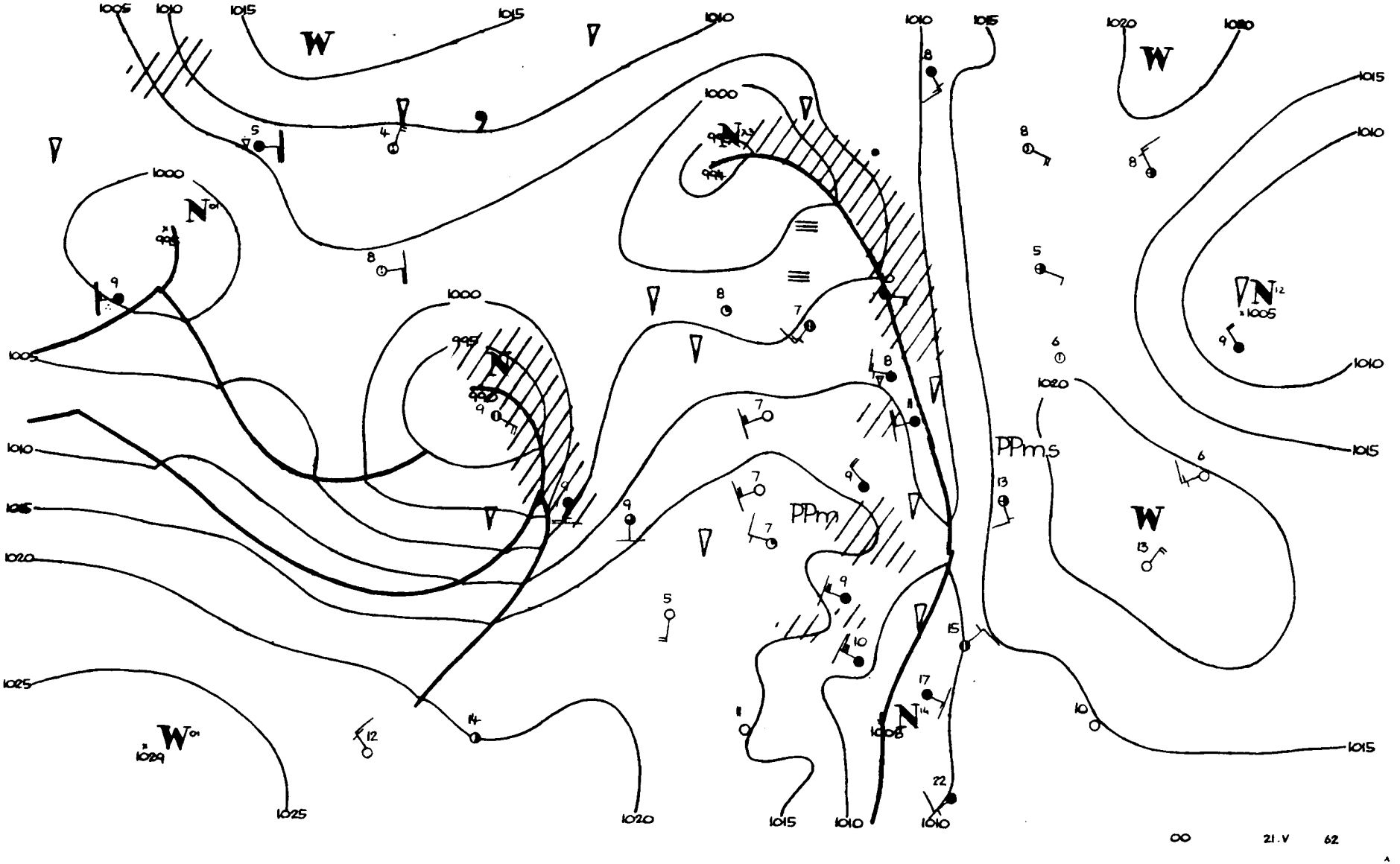
W
N
PPm
PPm.s
00
21.V
62

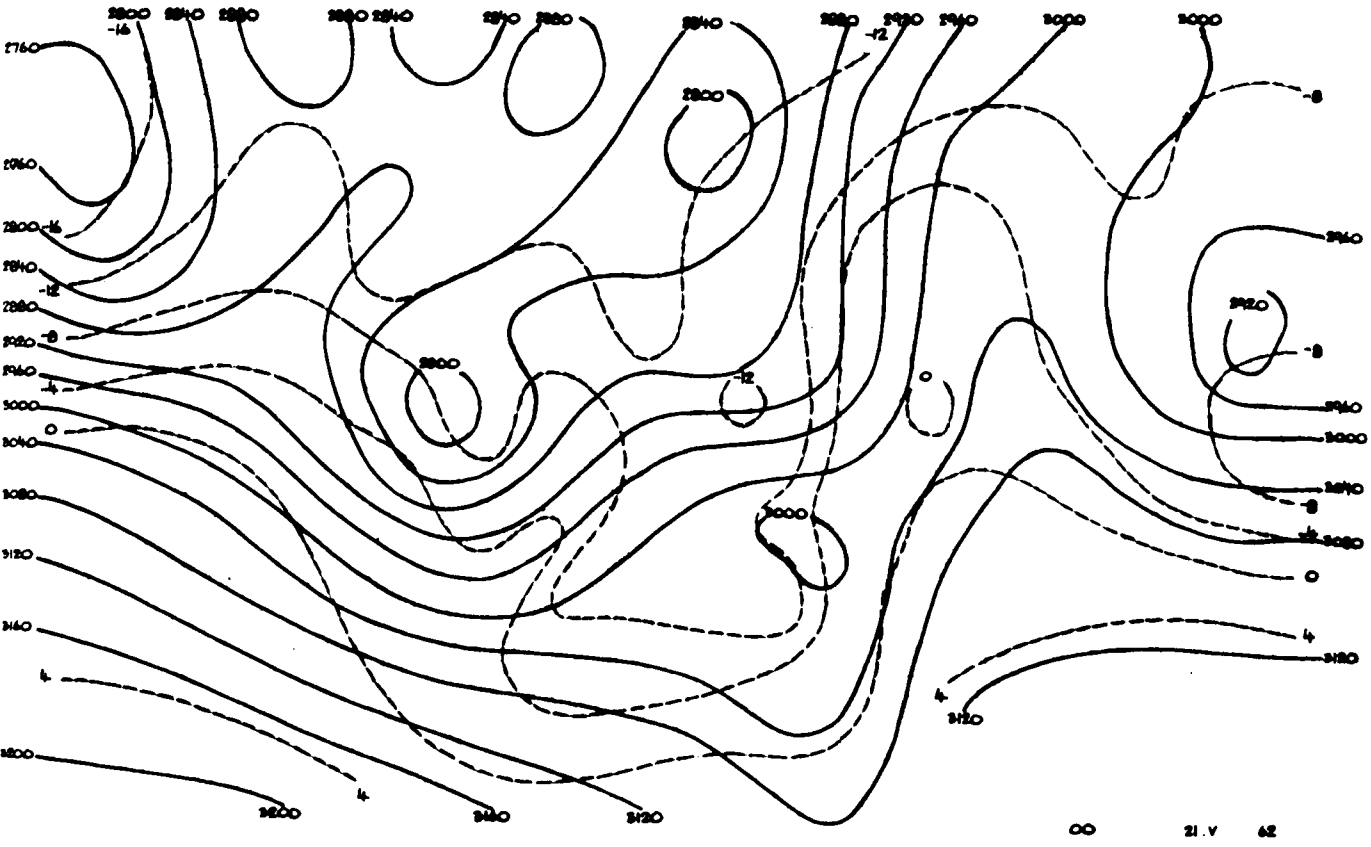
00 21.V 62

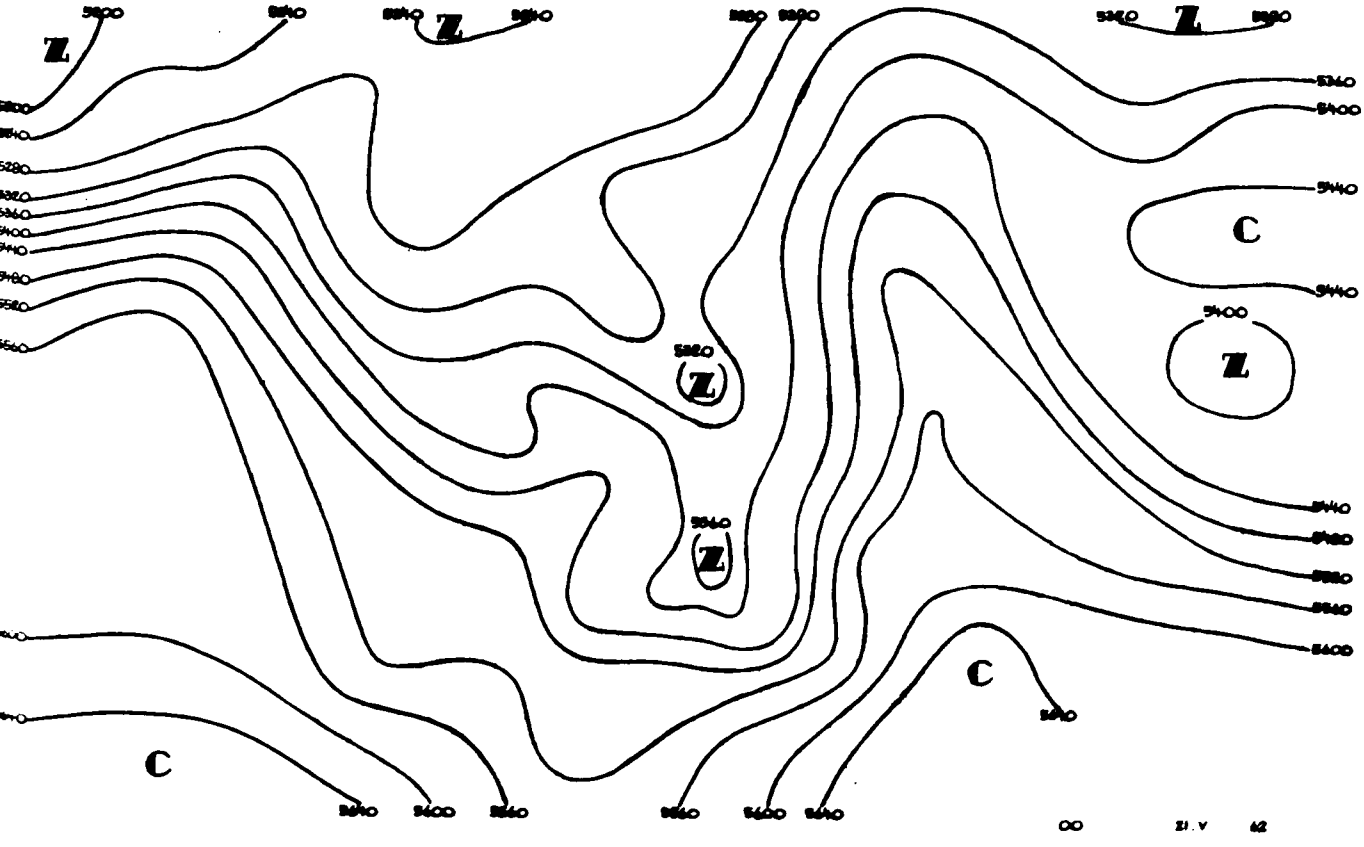
00 21.V 62

00 21.V.62
12 20.V.62
00 21.V 62
12 20.V.62
12374

00 21.V 62

00 21.V.62
12 20.V.62
00 21.V 62
12 20.V 62
12425

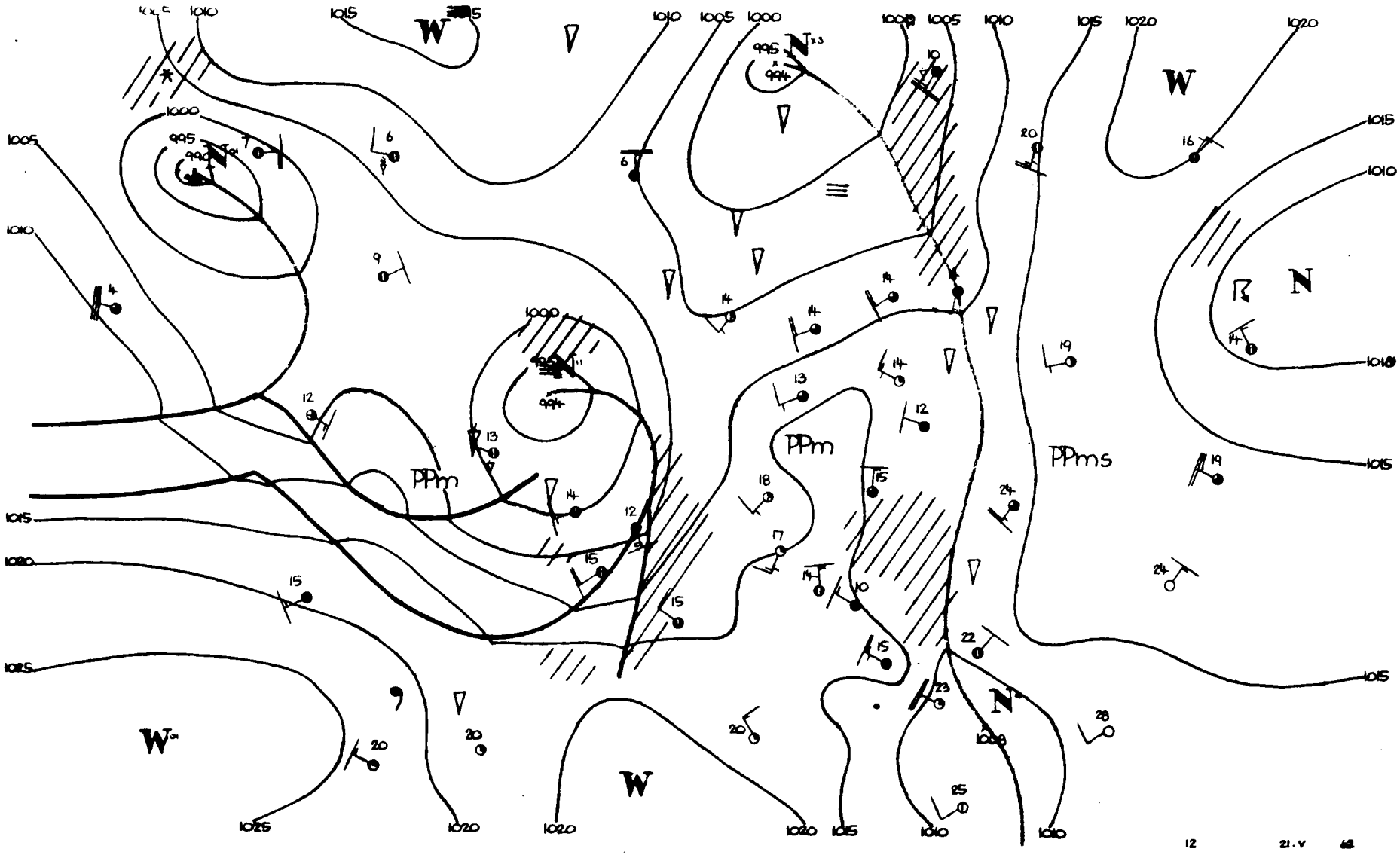
PPm
PPm
PPms
W
N
12
21.V

Dane synoptyczne z Polski w dniu 21.V.1962r.

SYNOP z godz.00 GMT.

150	10000	60021	13708	00908	06209
185	83203	95616	12807	8022X	06202
205	02202	65018	14308	00900	06202
250	82702	96102	14604	8082X	06208
295	83404	97219	11908	6632X	07109
330	82702	56101	15606	3562X	06103
375	83202	58106	14209	273XX	09203
425	82902	58102	15709	7093X	08303
465	83201	60026	14408	6542X	08003
560	83002	40616	16307	874XX	07106
695	72703	65299	12410	795XX	10316
105	62701	96101	14105	00906	04208
235	23202	97011	14706	00901	05X00
270	83201	96106	13609	864XX	09104
310	22201	56101	15409	10941	06102
495	83205	96615	12710	6732X	09310
510	93216	90454	34951	9XXXX	51201
570	83202	56606	15108	472XX	07216
575	83403	58616	15408	6742X	08221
650	90205	00667	93852	9XXXX	XX706

SYNOP z godz.12 GMT.

150	40405	70031	16311	42600	09303
185	53203	97022	15414	52500	06400
205	42503	70010	13917	32560	05717
250	52701	97022	15815	625XX	07707
295	73404	97022	14514	725XX	06302
330	62201	60011	15615	685XX	04812
375	60206	70022	15315	42631	05704
425	70401	65022	15714	52538	06711
465	brak	obserwacji			
560	80302	56606	16010	6542X	06803
695	83603	56615	13909	7732X	09702
105	23404	98021	15213	22500	04705
235	52702	97012	15514	32660	04806
270	53204	98022	16015	52500	05400
310	42203	62031	14617	42600	03716
495	80404	97212	14712	1247X	08703
510	70000	97418	35901	72XXX	50803
570	83203	60606	15210	5732X	09602
575	83601	60615	14918	6742X	08805
650	90705	00774	94252	9XXXX	53400

TEMP Legionowo, godz.00 GMT.

12374	23110	09089	03602	85453	04018	03509	70019	50538	02109	50565	63722	02020	40731	75893
02124	30934	89032	02025	20203	00139	02030	11100	91082	20037	11122	15217	00148	55555	00002
09086	11973	11091	22814	09007	33633	53553	44512	61717	55422	72861	66300	89032	57250	95098
98217	00635	99180	00639	66666	002XX	03602	835XX	03510	763XX	02106	241XX	02037	180XX	02128
01010	7732X													

TEMP Wrocław, godz.00 GMT.

12425	23116	09072	02901	85453	03502	03209	70990	59642	03206	50554	71755	01905	40715	83881
01925	30911	96048	01844	20174	02101	01826	15359	03119	0XXXX	11100	80942	17050	11122	02252
04111	55555	00000	09072	11950	10052	22879	04004	33850	03502	44766	54594	55745	54599	66675
60654	77600	62643	88578	64676	99539	66705	1143X	72764	22454	75796	33400	83881	44252	04112
30250	03117	55219	01098	66150	03119	66666	000XX	02901	950XX	03306	650XX	03206	555XX	01904
278XX	01750	180XX	01926	01010	6093X									

Przebieg pogody w Polsce w dniu 21.V.1962r.

W zachodniej połowie kraju wieczorem i w nocy wystąpiły większe przejaśnienia i przejściowe rozpogodzenia. W ciągu dnia było zachmurzenie duże z większymi przejaśnieniami na północnym-wschodzie notowano niewielkie przelotne opady. Na pozostałym obszarze było zachmurzenie duże z opadami deszczu. Temperatura minimalna wahała się od 4°C w Śliskicach, Zgorzelcu i Poznaniu do 9°C w Rzeszowie i Przemyślu, a maksymalna od 5°C w [illegible] do 18°C w [illegible]

Druk PPWK – Wwa Sofa 1a Zam. [illegible] – 20.VI.61 – V-45144 – 98000 – Papier mapowy 100 g

27 Mai 1962

PANSTWOWY INSTYTUT
HYDROLOGICZNO-METEOROLOGICZNY
WARSZAWA

BIULETYN SYNOPTYCZNY

Legenda

Izolinie:

———	na mapach synop. dolnych izobary co 5 mb.
———	„ „ topografii barycznej izohipsy co 4 dkm.
– – – –	„ „ „ „ izotermy co 4° C
———	„ „ tendencji ciśnienia izalobary co 1 mb/3 godz.

Układy ciśnienia:

W	wyż
N	niż

Masy powietrza:

PP	powietrze polarne	m	morskie
PA	„ arktyczne	k	kontynentalne
PZ	„ zwrotnikowe	c	ciepłe
		s	stare

Fronty:

linia czerwona	front [illegible]
„ niebieska	„ [illegible]
„ fioletowa	„ [illegible]
„ naprzemian czerwona i niebieska	„ stacjonarny

Meteory:

⚲	mżawka
●	deszcz
✳	śnieg
▲	grad
▽	opady przelotne
	obszar jednostajnych opadów deszczu
✳	„ „ „ śniegu
≡	mgła
⊼	burza
⚡	błyskawica
✢	zamieć śnieżna

Wielkość zachmurzenia (N):

○	niebo bezchmurne	
⦶	1/10	pokrycia nieba
◔	2/10 – 3/10	„ „
◕	4/10	„ „
◑	5/10	„ „
◕	6/10	„ „
◕	7/10 – 8/10	„ „
◐	9/10	„ „
●	10/10	„ „
⊗	niebo niewidoczne	

Chmury (C):

⊸	Cirrus	0
⌒	Cirrocumulus	1
⌒	Cirrostratus	2
◡	Altocumulus	3
◿	Altostratus	4
◿	Nimbostratus	5
⌔	Stratocumulus	6
– –	Stratus	7
⌓	Cumulus	8
⌓	Cumulonimbus	9

Wiatr.

⊢—○	1/2 m/sek
⊢—○	1 m/sek
⊢—○	2½ m/sek
⊢—○	5 m/sek

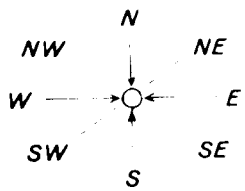

Rozmieszczenie danych.

Temp. powietrza	→ T	C ←	chmury (1–5)
pogoda bieżąca	→ W	(N) ←	wielkość zachmurzenia ogólnego
kierunek i prędkość wiatru	→	C ←	chmury (6–9)

[illegible]

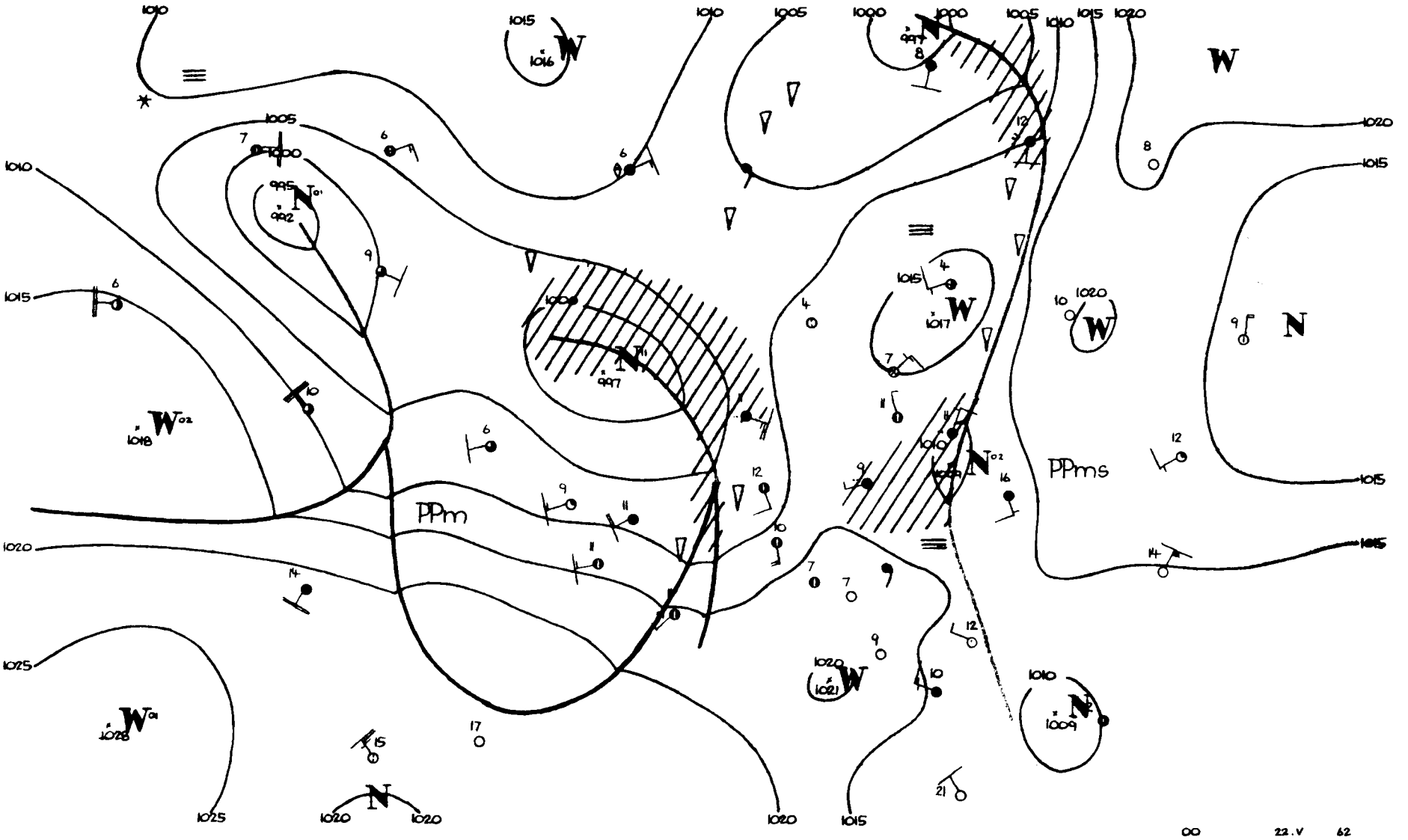
PPm
PPms
00
22.V
62

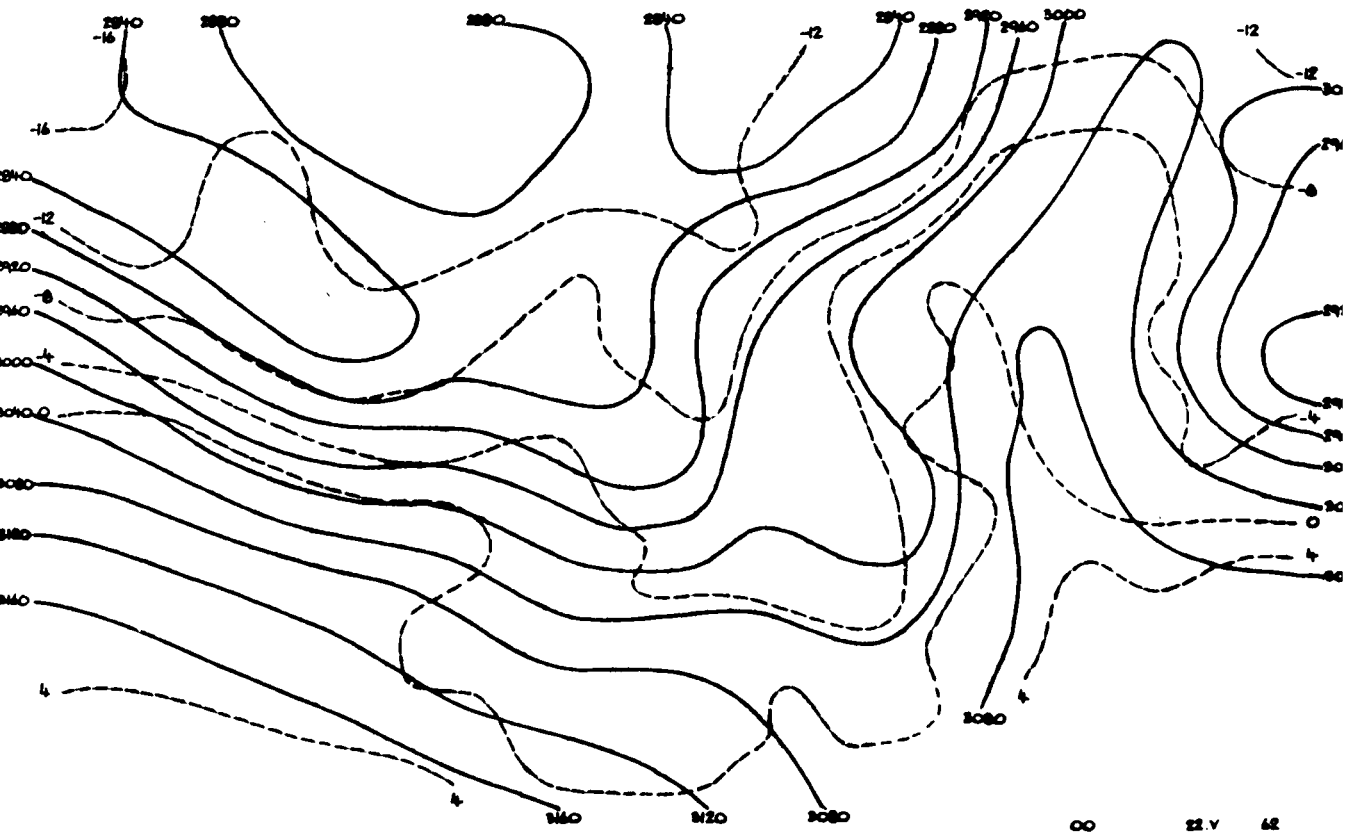
00
22.V
62

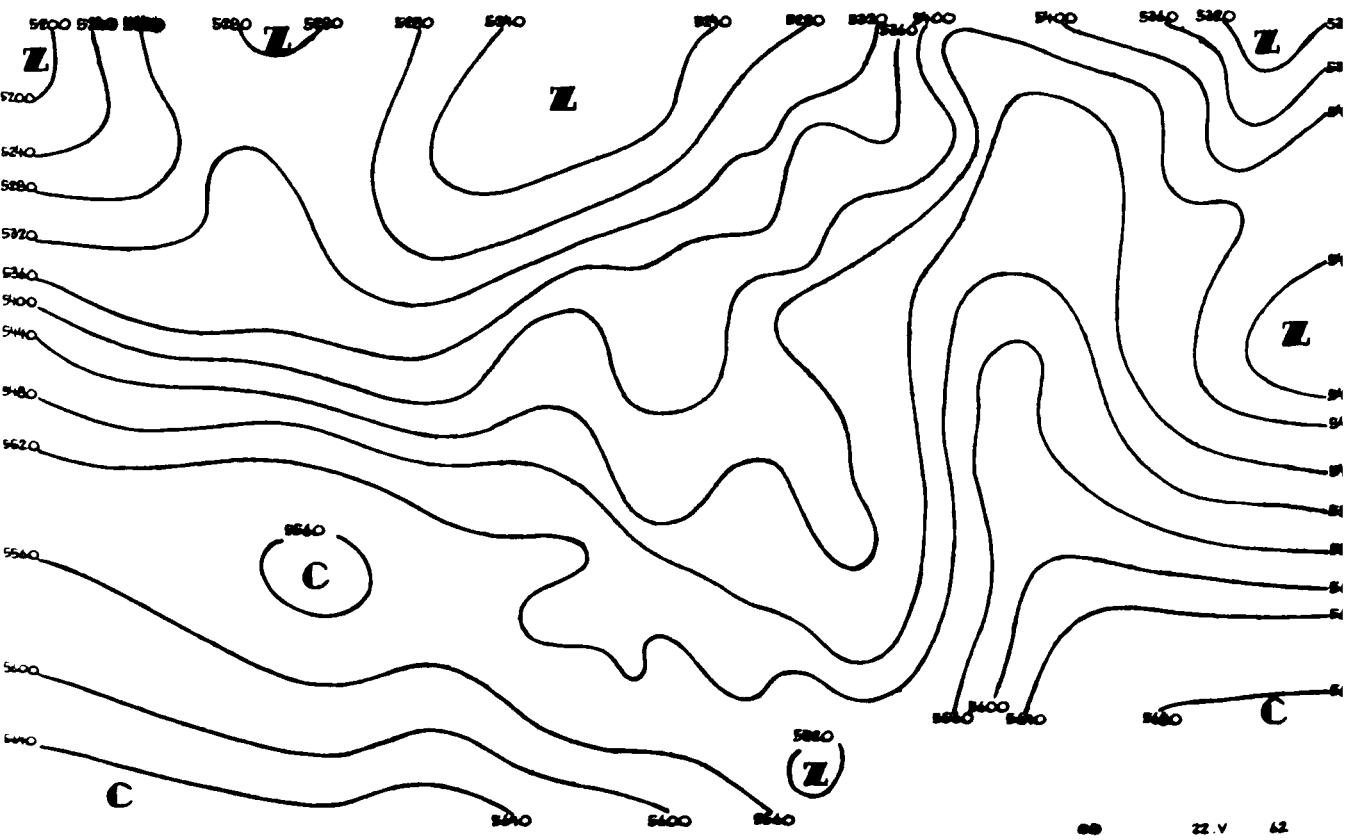
00
22.V
62

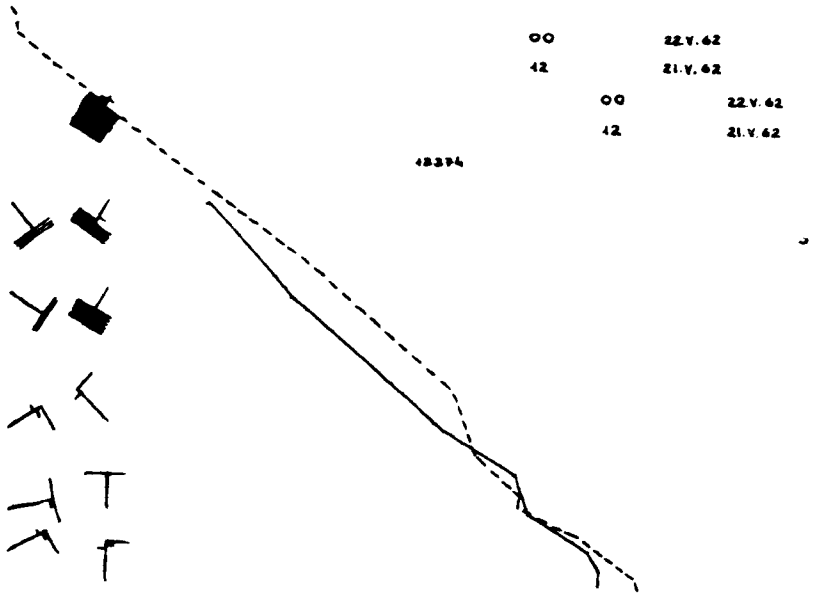
00 22.V.62
12 21.V.62
00 22.V.62
12 21.V.62
12394


00 22.V 62

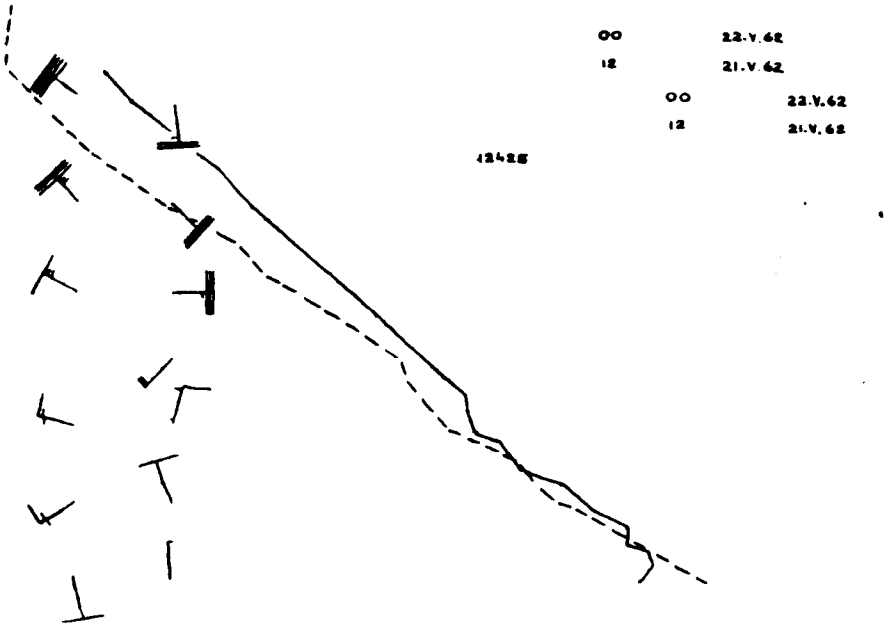
00 22.V.62
12 21.V.62
00 22.V.62
12 21.V.62
12428



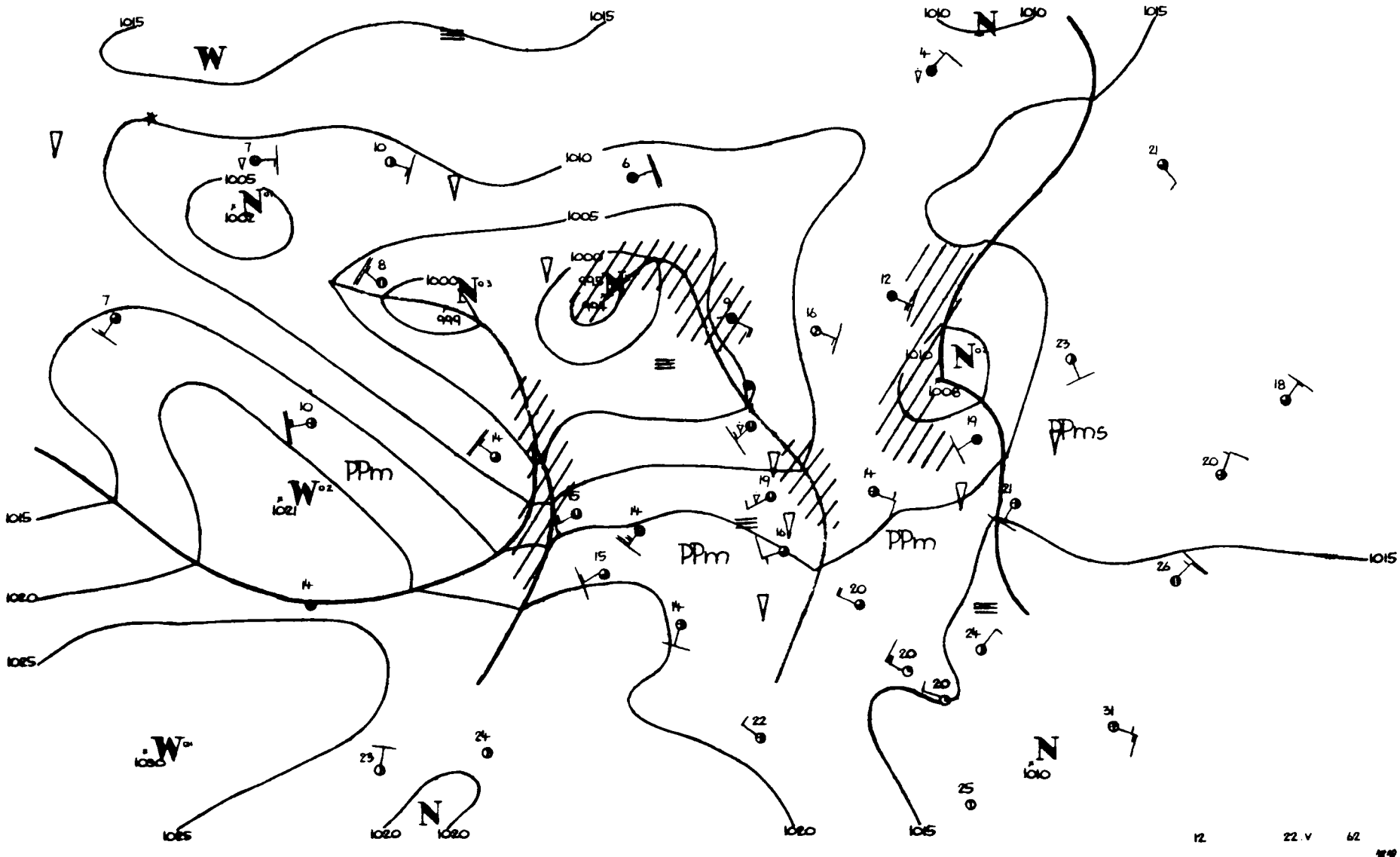

1015
W
1010
N
1005
1002
1000
999
1008
PPm
PPms
1021
1020
1025
1030
12
22.V
62

Dane synoptyczne z Polski w dniu 22.V.1962r.

SYNOP z godz.00 GMT.

150	20000	65011	14308	20930	06710
185	73601	97031	14907	755XX	06701
205	82008	70031	09112	8092X	06820
250	50000	97012	14009	7097X	07209
295	83603	96616	12909	8032X	04805
330	21802	58100	14108	00901	06708
375	82702	58638	14209	8062X	09702
425	11404	58100	14409	14600	05602
465	80000	60602	14508	8097X	07603
560	22703	20106	15806	20940	06602
695	82702	60022	13609	864XX	09205
105	01104	98020	11909	00900	05708
235	00901	96101	13708	00900	06710
270	80902	97026	14110	4742X	05704
310	82203	60031	10312	855XX	06814
495	82902	96616	12710	6742X	10708
510	52214	90451	33901	9XXXX	01706
570	82901	40606	14108	6727X	08604
575	83202	40616	14908	6742X	08400
650	72705	70027	94752	754XX	53101

SYNOP z godz.12 GMT.

150	81605	65032	10716	6551X	08708
185	82202	96616	13409	1732X	06207
205	62506	65036	09215	684XX	10205
250	71604	97011	11817	3163X	06602
295	82902	96616	15708	8032X	06221
330	82204	57612	12212	4557X	10305
375	51403	70026	14914	42542	08400
425	82003	70036	12615	685XX	10306
465	61604	60032	12416	32681	06706
560	82308	65031	14415	2267X	06201
695	42704	70011	15916	42500	10201
105	81808	97612	09214	2257X	08500
235	71807	97011	10615	3253X	06705
270	71102	97022	14112	7093X	06201
310	brak obserwacji				
495	62203	97018	15715	62500	08205
510	62225	97416	33102	35X3X	02008
570	62002	70032	14316	32532	08X01
575	72502	98031	15316	4253X	08701
650	51806	84013	97801	42442	51110

TEMP Legionowo, godz.00 GMT.

12374	23110	10082	00000	85451	03011	00606	70997	55576	00504	50555	71744	01310	40717	80821
01515	55555	00002	10082	11972	10081	22936	09062	33785	51538	44690	56581	55500	71744	66400
80821	66666	002XX	00000	940XX	00604	800XX	00306	723XX	02603	635XX	01904	500XX	01310	400XX
01515	01010	5742X												

TEMP Wrocław, godz.00 GMT.

12425	23116	08062	01506	85455	03514	02304	70992	58629	02804	50545	71811	03007	40716	81939
03117	30914	94031	03120	55555	00000	08062	11965	09043	22938	09040	33819	07022	44893	07021
55802	00542	66770	53579	77724	56515	88700	58629	96670	59672	11644	60721	22519	69782	33365
85956	44280	97052	66666	000XX	01605	803XX	02803	280XX	03018	01010	14600			

Przebieg pogody w Polsce w dniu 22.V.1962r.

Początkowo we wschodniej połowie kraju było zachmurzenie całkowite i padały deszcze, na pozostałym obszarze notowano rozpogodzenia. W ciągu dnia było zachmurzenie umiarkowane lub duże z opadami przeważnie o charakterze przelotnym. Temperatury minimalne wahały się od 2°C w Katowicach do 10°C w Szczecinie i Słubicach, a maksymalne od 9°C w Suwałkach do 19°C w Krakowie. Wiatry były słabe lub umiarkowane na ogół z kierunków południowych i zachodnich.

PANSTWOWY INSTYTUT
HYDROLOGICZNO-METEOROLOGICZNY
WARSZAWA

BIULETYN SYNOPTYCZNY

Legenda

Izolinie:

———	na mapach synop. dolnych izobary co 5 mb.
———	„ „ topografii barycznej izohipsy co 4 dkm.
– – – –	„ „ „ „ izotermy co 4° C
———	„ „ tendencji ciśnienia izalobary co 1 mb/3 godz.

Układy ciśnienia:

W	wyż
N	niż

Masy powietrza:

PP	powietrze polarne	m	morskie
PA	„ arktyczne	k	kontynentalne
PZ	„ zwrotnikowe	c	ciepłe
		s	stare

Fronty:

linia czerwona	front ciepły
„ niebieska	„ zimny
„ fioletowa	„ zokludowany
„ naprzemian czerwona i niebieska	„ stacjonarny

Meteory:

⚲	mżawka
●	deszcz
✳	śnieg
▲	grad
▽	opady przelotne
	obszar jednostajnych opadów deszczu
	„ „ „ śniegu
	mgła
	burza
	błyskawica
	zamieć śnieżna

Wielkość zachmurzenia (N):

○	niebo bezchmurne	
⦶	1/10	pokrycia nieba
◔	2/10 – 3/10	„ „
◕	4/10	„ „
◑	5/10	„ „
◒	6/10	„ „
◕	7/10 – 8/10	„ „
◐	9/10	„ „
●	10/10	„ „
⊗	niebo niewidoczne	

Chmury (C):

	Cirrus	0
	Cirrocumulus	1
	Cirrostratus	2
	Altocumulus	3
	Altostratus	4
	Nimbostratus	5
	Stratocumulus	6
	Stratus	7
	Cumulus	8
	Cumulonimbus	9

Wiatr.

	1/2 m/sek
	1 m/sek
	2½ m/sek
	5 m/sek

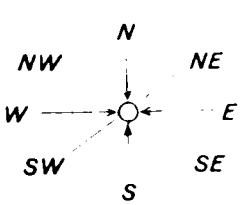

Rozmieszczenie danych:

Temp. powietrza	T	C	chmury (0–5)
pogoda bieżąca	W	(N)	wielkość zachmurzenia ogólnego
kierunek i prędkość wiatru		C	chmury (6–9)

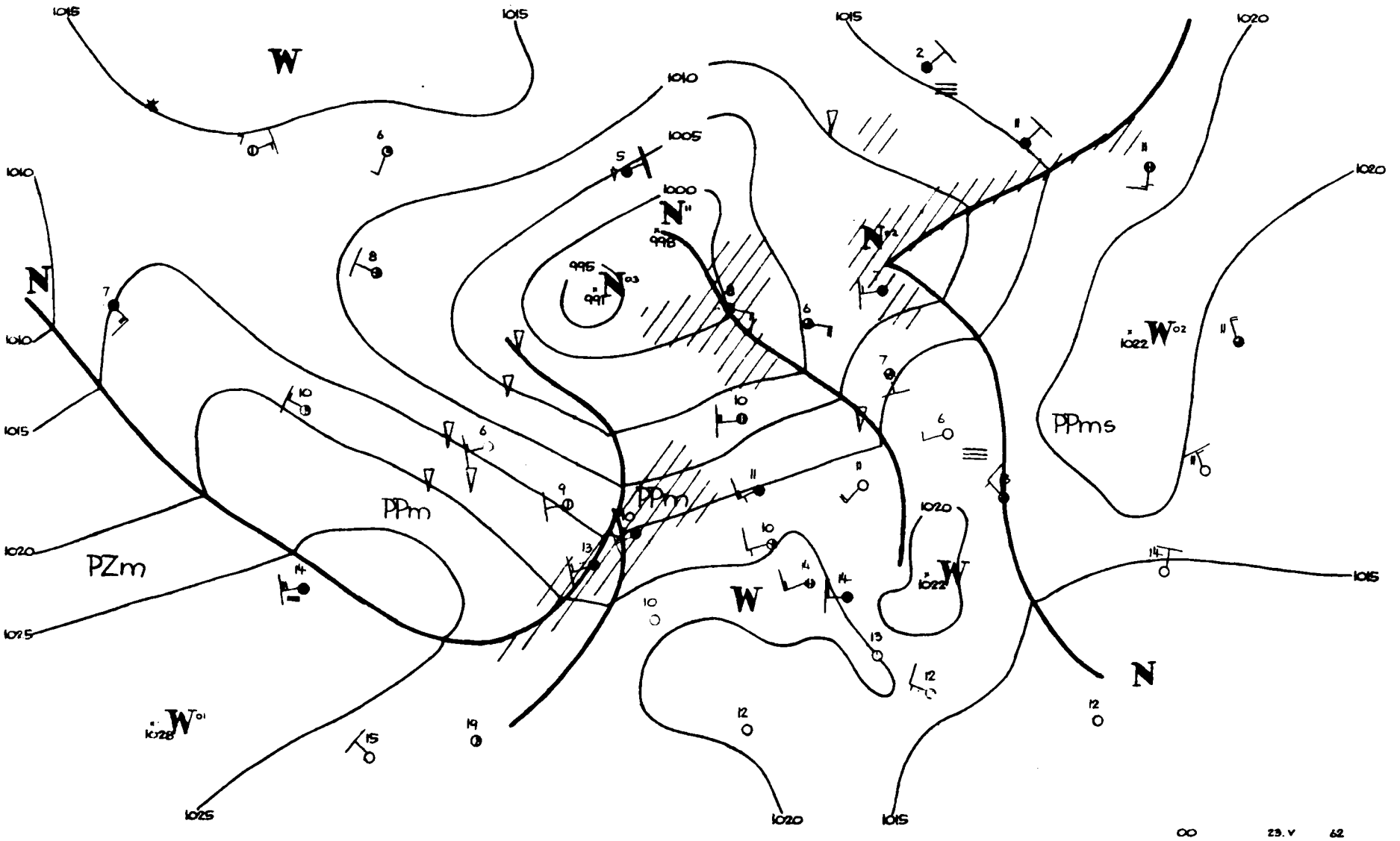

W
N
PZm
PPm
PPms
1015
1010
1005
1000
995
991
998
1020
1025
1022
1028
00
23. V
62

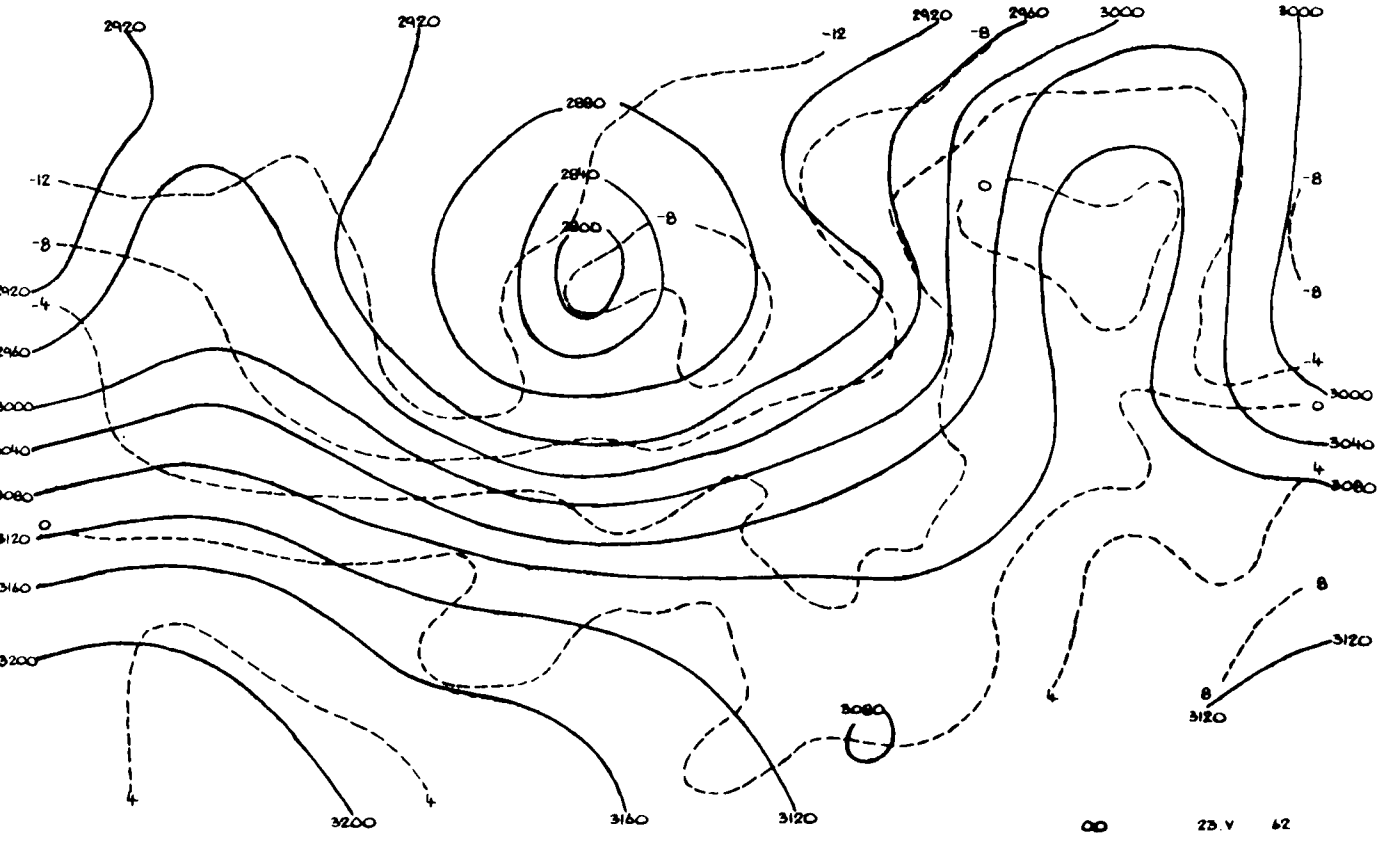
2920
2920
2920
2960
3000
3000
-12
-8
2880
2840
2800
-8
-12
-8
-4
-8
-8
-4
3000
0
3040
4
3080
0
3120
3160
3200
8
3120
8
3120
4
3080
4
4
3200
3160
3120
00
23.V
62

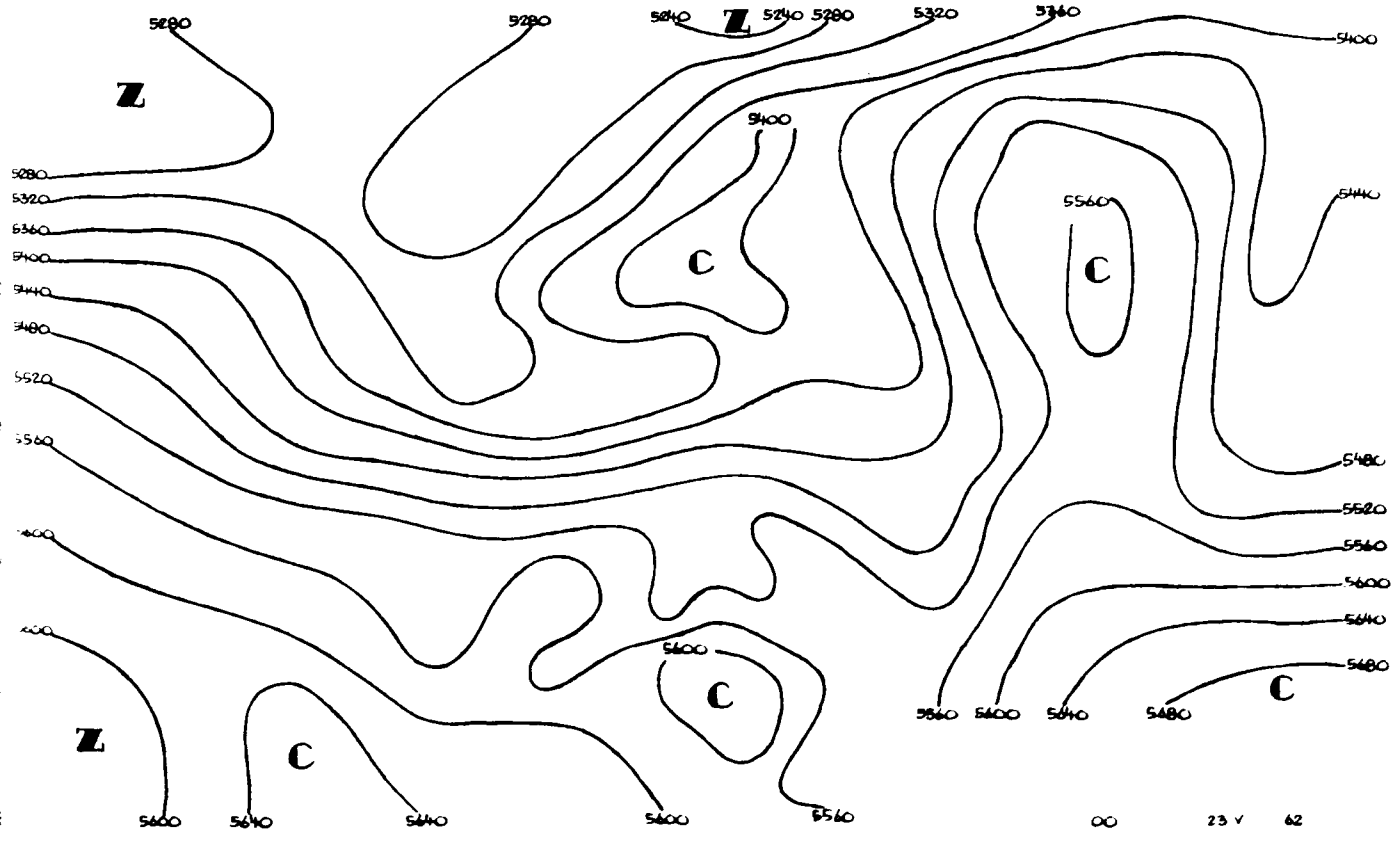
5280
5280
5240
Z
5240
5280
5320
5360
5400
Z
5400
5280
5320
5360
5400
5440
5480
5520
5560
5560
5440
C
C
5480
5520
5560
5600
5640
5680
5600
C
C
Z
C
5560
5600
5640
5480
5600
5640
5640
5600
5560
00
23 V
62

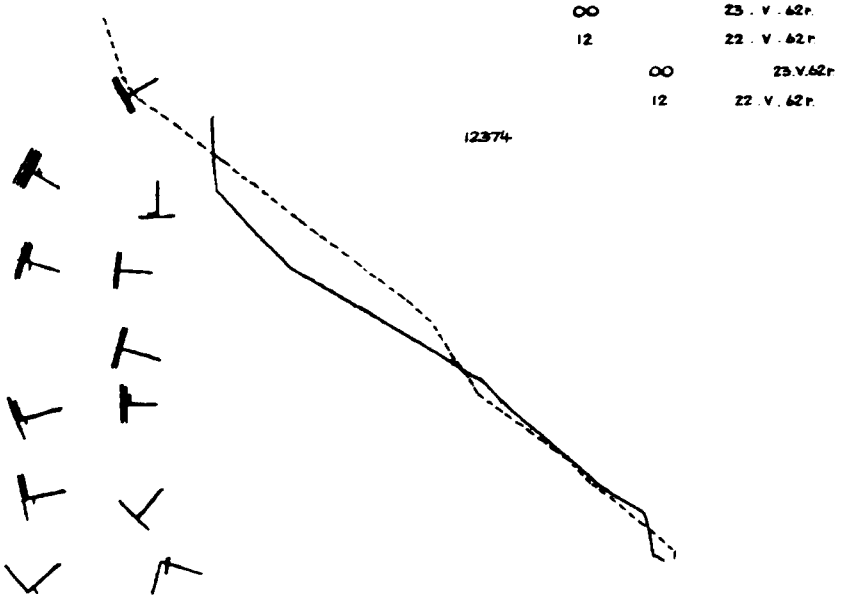
∞ 23 . V . 62 r.
12 22 . V . 62 r
∞ 23.V.62 r.
12 22 . V . 62 r.
12374

∞ 23.V 62

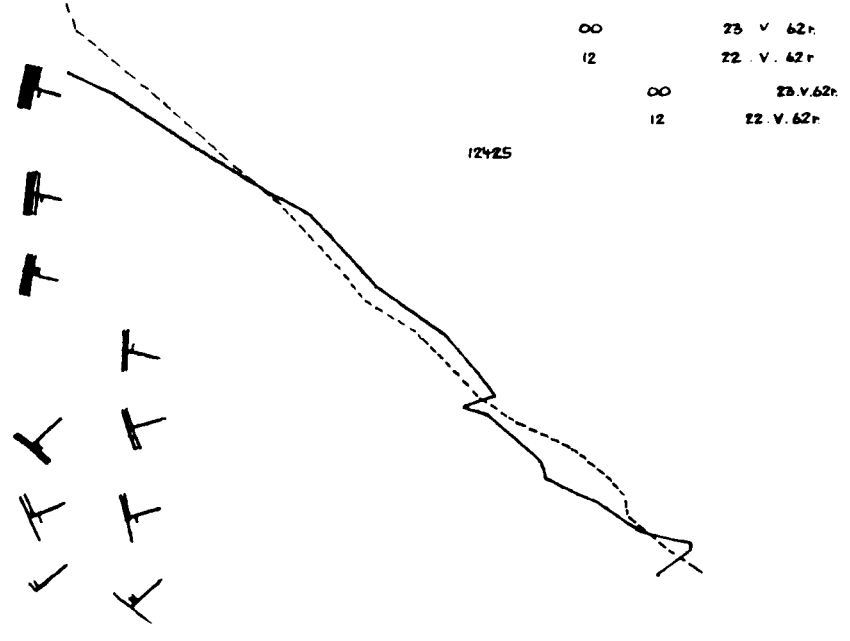
∞ 23 V 62 r.
12 22 . V . 62 r
∞ 23.V.62 r.
12 22 . V . 62 r.
12425

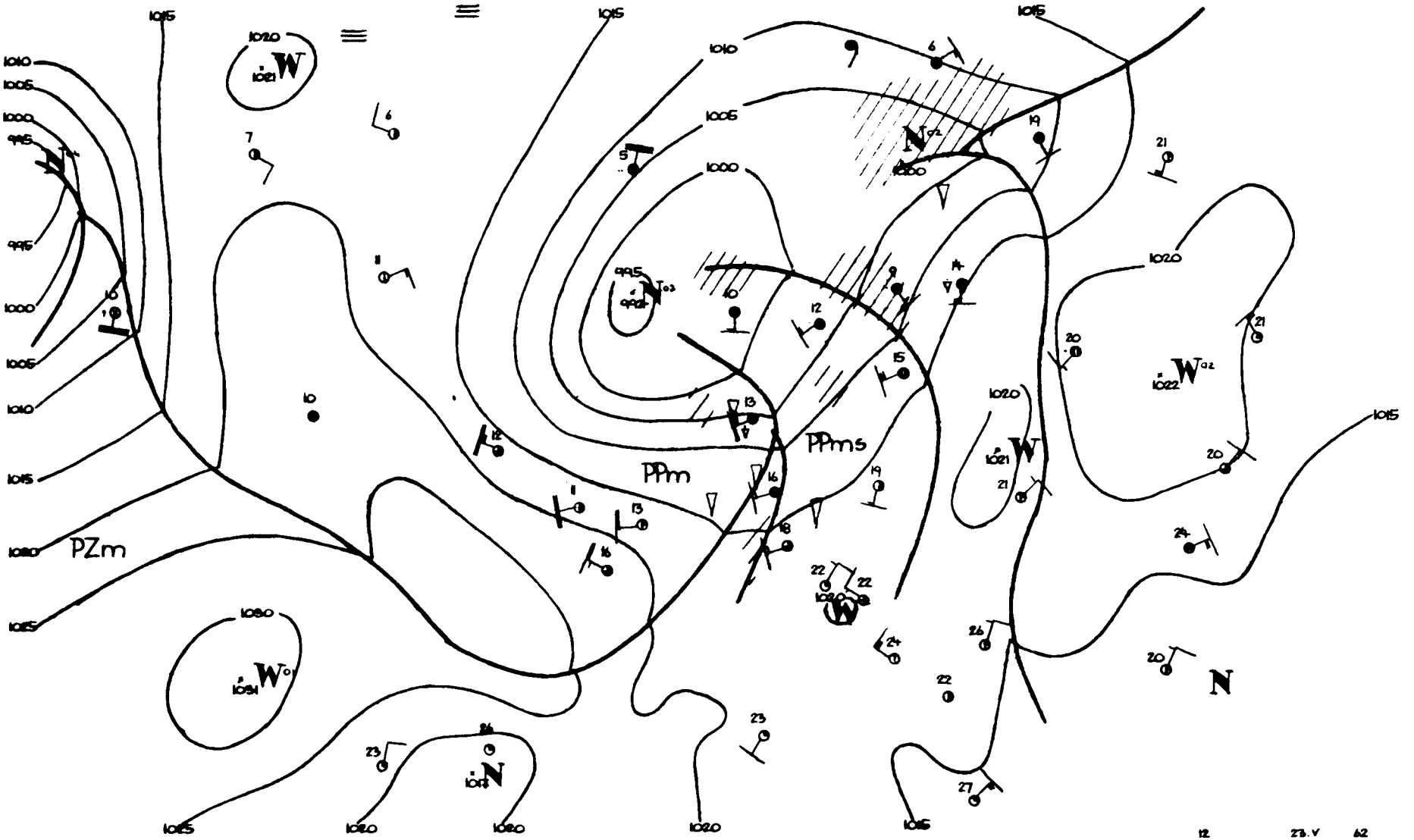

12 23.V 62

Dane synoptyczne z Polski w dniu 23.V.1962r.

SYNOP z godz 00 GMT.

150	82204	60032	12412	856XX	09207
185	81602	97026	13709	8097X	08701
205	32205	58108	12911	30930	09000
250	82203	97032	14811	8097X	09107
295	81803	96101	17109	855XX	09302
330	32203	58108	16410	00905	08208
375	02102	60011	16711	00900	09210
425	62202	60032	17710	656XX	09219
465	62202	58108	16809	657XX	08210
560	62703	30106	18810	655XX	09107
695	22201	60036	19510	25600	10206
105	82203	97028	12510	5353X	07204
235	82202	97028	14810	855XX	09215
270	71601	97032	15109	65608	09208
310	61802	56101	15210	00906	09000
495	32003	97018	17912	30930	10207
510	72716	97414	37702	75XXX	02308
570	72002	40102	18510	7093X	09109
575	70000	60031	19111	755XX	08209
650	72702	80287	01200	6544X	51207

SYNOP z godz. 12 GMT.

150	72208	60022	12517	755XX	07708
185	62206	97021	15417	625XX	09400
205	82206	65028	11515	3547X	10802
250	72206	97022	14719	725XX	07710
295	52503	97022	17219	52600	10707
330	72208	65032	14718	6353X	07707
375	51905	70021	17119	32631	10710
425	62506	70022	16019	41631	10803
465	62206	65021	16118	32562	09612
560	42909	65011	17418	22642	07711
695	62202	70031	18919	68500	11809
105	82009	97028	11414	3557X	10302
235	82012	97032	13016	855XX	07705
270	71804	98032	15418	725XX	09709
310	82205	60012	14414	3552X	10305
495	61804	98031	18520	62600	09708
510	72225	97412	36504	72XXX	04704
570	61805	65011	17519	28630	08709
575	33201	98011	18020	22601	08812
650	41604	84021	02705	21402	50301

TEMP Legionowo godz 00 GMT.

12374	23126	10097	02203	85471	04507	02608	70024	55614	02608	50556	76882	02913	40715	83943
03022	55555	00004	11091	11918	09084	22712	54598	33650	58651	44510	75874	55330	88995	66666
004XX	02203	958XX	02708	700XX	02506	664XX	02513	330XX	03030	01010	00910			

TEMP Wrocław godz 00 GMT.

12425	20341	10085	02202	85493	04012	02608	70038	57604	02411	50562	67773	02817	40726	78862
02823	30925	95034	02924	55555	00003	10081	11965	13096	22910	09067	33800	50535	44779	51552
55684	58629	66675	56637	77570	60736	88413	75847	99280	99063	66666	003XX	02202	965XX	02809
692XX	02411	500XX	02816	280XX	02826	01010	35630							

Przebieg pogody w Polsce w dniu 23.V.1962r.

W dzielnicach północno-zachodnich było zachmurzenie duże z opadami głównie przelotnymi, stopniowo przemieszczające się w głąb kraju i obejmujące północno-zachodnią połowę kraju. Na pozostałym obszarze było zachmurzenie umiarkowane okresami duże. Temperatura minimalna wahała się od 5°C w Suwałkach do 11°C w Gdańsku i Szczecinie, a maksymalna od 15°C nad morzem do 22°C na południu kraju. Wiatry były umiarkowane na wschodzie okresami słabe z kierunków południowych i zachodnich.

Druk PPWK – Wwa, Sołec. 10 – Zam. 1000 – 4.75 B 01 – 26.V.61 – V-48144 – 98000 – 6.000 egzemplarzy 1019

PANSTWOWY INSTYTUT
YDROLOGICZNO-METEOROLOGICZNY
WARSZAWA

BIULETYN SYNOPTYCZNY

Legenda

Izolinie:

- na mapach synop. dolnych izobary co 5 mb.
- „ „ topografii barycznej izohipsy co 4 dkm.
- „ „ „ „ izotermy co 4° C
- „ „ tendencji ciśnienia izalobary co 1 mb/3 godz.

Układy ciśnienia:

W – wyż
N – niż

Masy powietrza:

PP	powietrze polarne	**m**	morskie
PA	„ arktyczne	**k**	kontynentalne
PZ	„ zwrotnikowe	**c**	ciepłe
		s	stare

Fronty:

linia czerwona	front ciepły
„ niebieska	„ chłodny
„ fioletowa	„ zokludowany
„ naprzemian czerwona i niebieska	„ stacjonarny

Meteory:

- mżawka
- deszcz
- śnieg
- grad
- opady przelotne
- obszar jednostajnych opadów deszczu
- „ „ „ śniegu
- mgła
- burza
- błyskawica
- zamieć śnieżna

Wielkość zachmurzenia (N):

	niebo bezchmurne	
	1/10	pokrycia nieba
	2/10 – 3/10	„ „
	4/10	„ „
	5/10	„ „
	6/10	„ „
	7/10 – 8/10	„ „
	9/10	„ „
	10/10	„ „
	niebo niewidoczne	

Chmury (C):

	Cirrus	0
	Cirrocumulus	1
	Cirrostratus	2
	Altocumulus	3
	Altostratus	4
	Nimbostratus	5
	Stratocumulus	6
	Stratus	7
	Cumulus	8
	Cumulonimbus	9

Wiatr.

- 1/2 m/sek
- 1 m/sek
- 2½ m/sek
- 5 m/sek

N, NE, E, SE, S, SW, W, NW

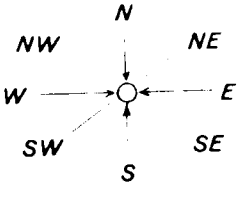

Rozmieszczenie danych:

Temp. powietrza → **T**
pogoda bieżąca → **W**
kierunek i prędkość wiatru

C ← chmury (0–5)
N ← wielkość zachmurzenia ogólnego
C ← chmury (6–9)

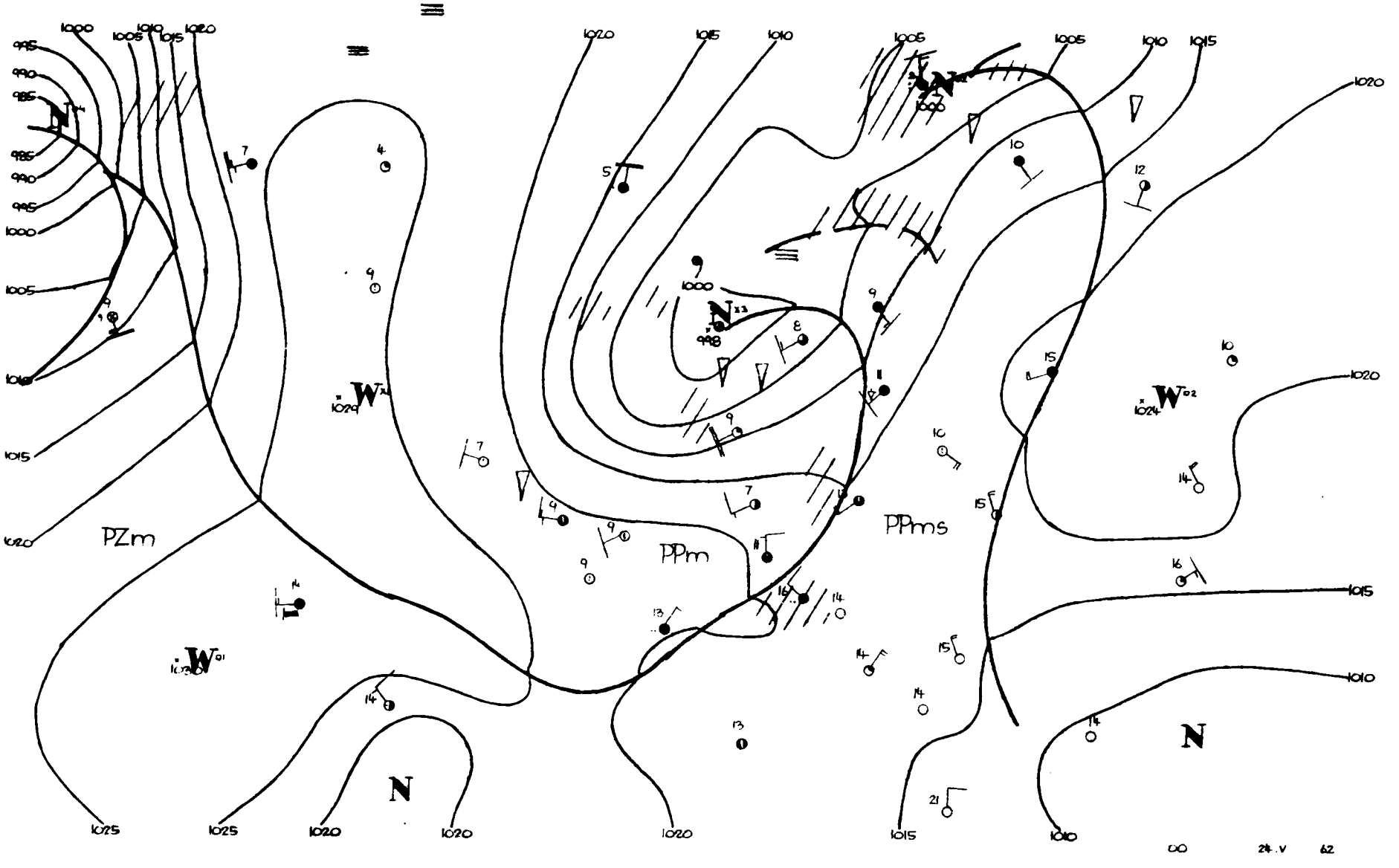
PZm
PPm
PPms
N
W
00
24.V
62

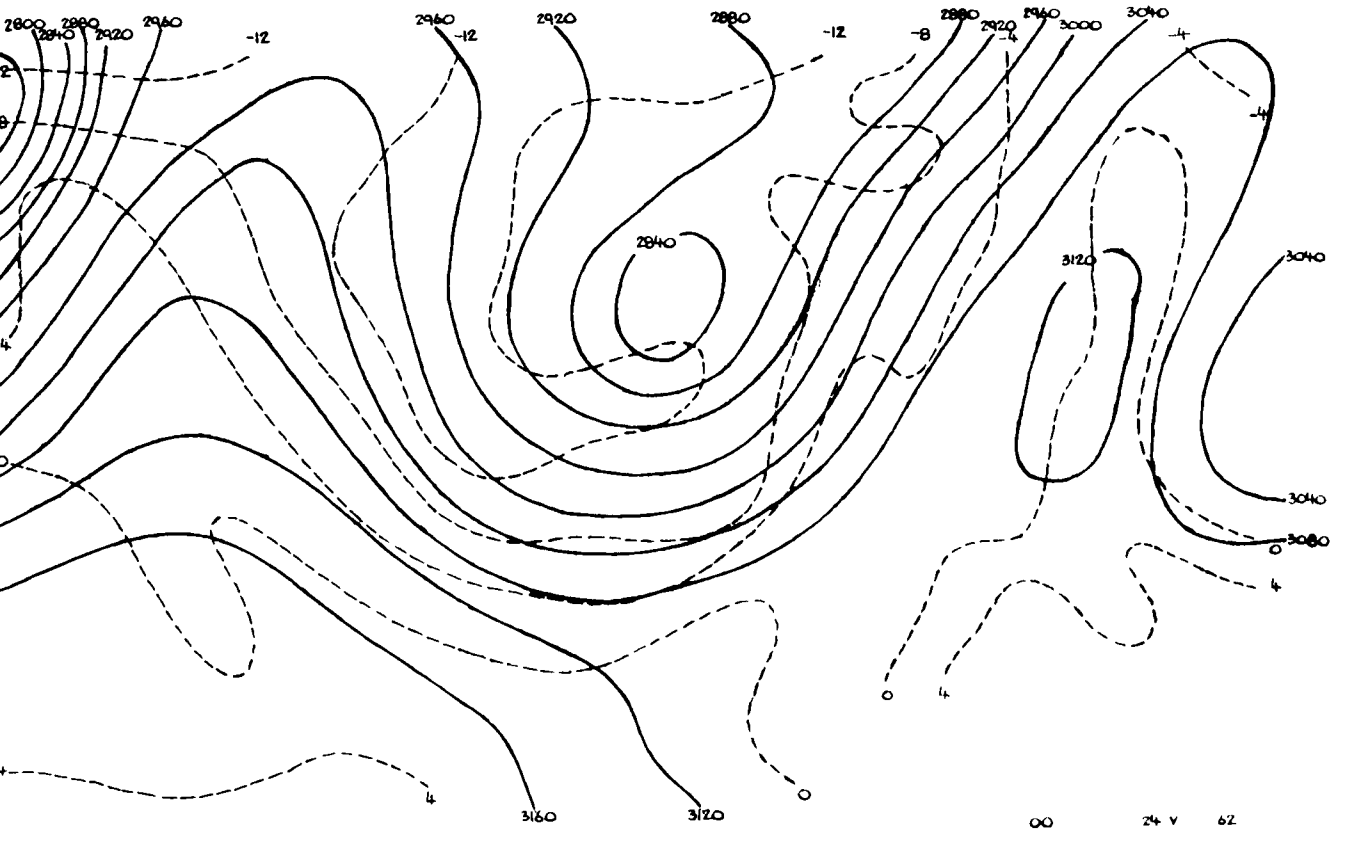
2800
2880
2840
2920
2960
-12
2960
-12
2920
2880
-12
2880
-8
2920
-4
2960
3000
3040
-4
-4
2840
3120
3040
3040
3080
4
4
3160
3120
00
24 V
62

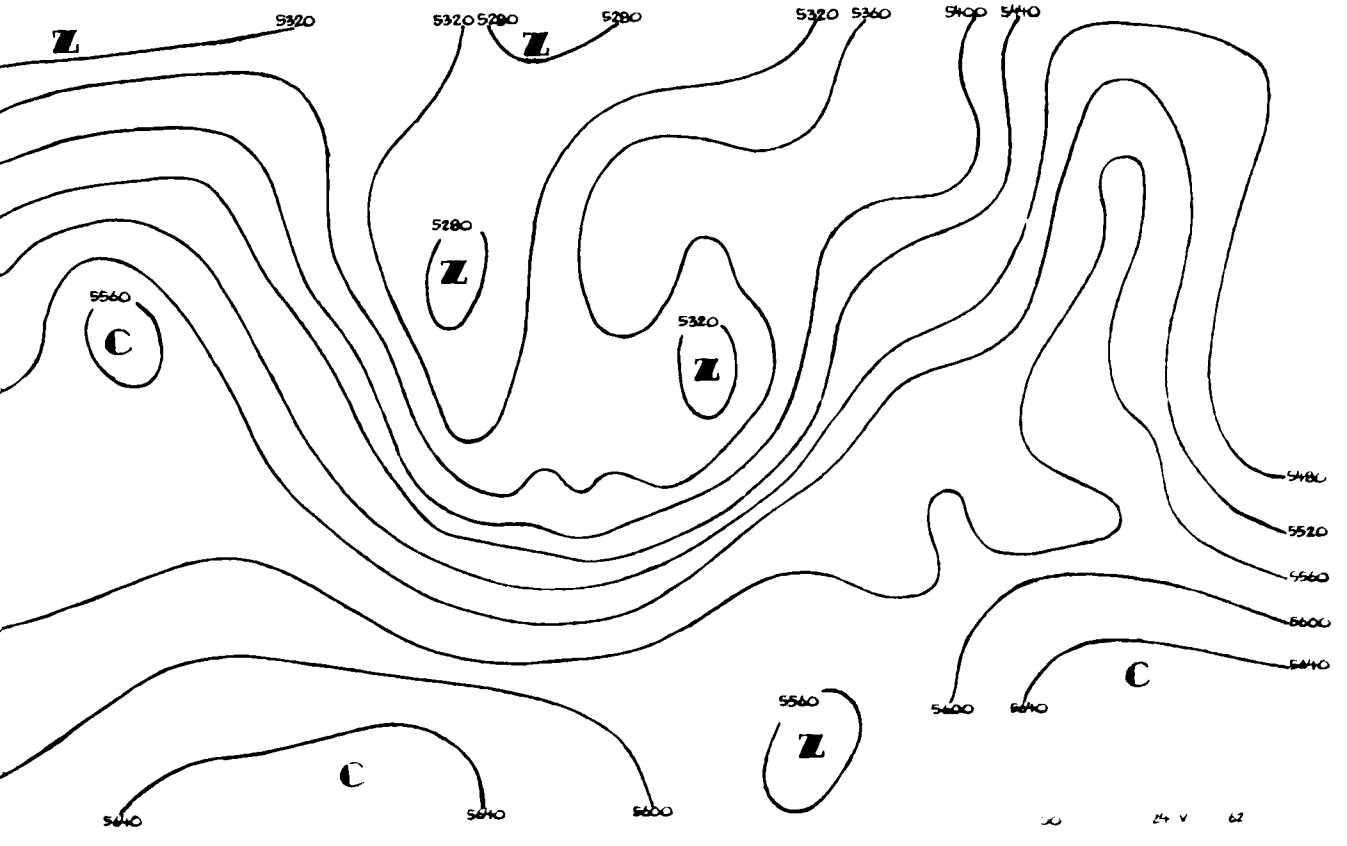
Z
5320
5320
5280
Z
5280
5320
5360
5400
5440
5280
Z
5560
C
5320
Z
5480
5520
5560
5600
5640
C
5560
Z
5600
5640
C
5640
5640
5600
24 V
62

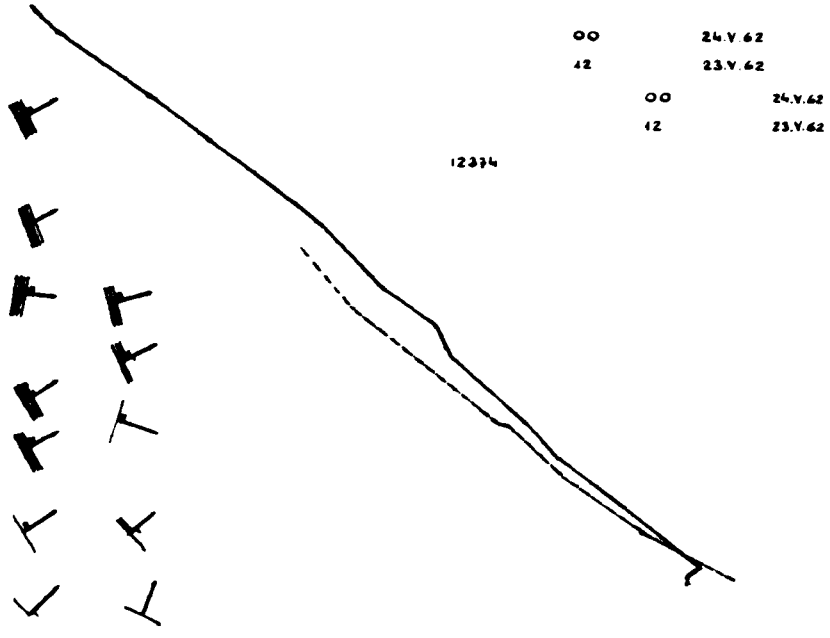
00 24.V.62
12 23.V.62
00 24.V.62
12 23.V.62
12334

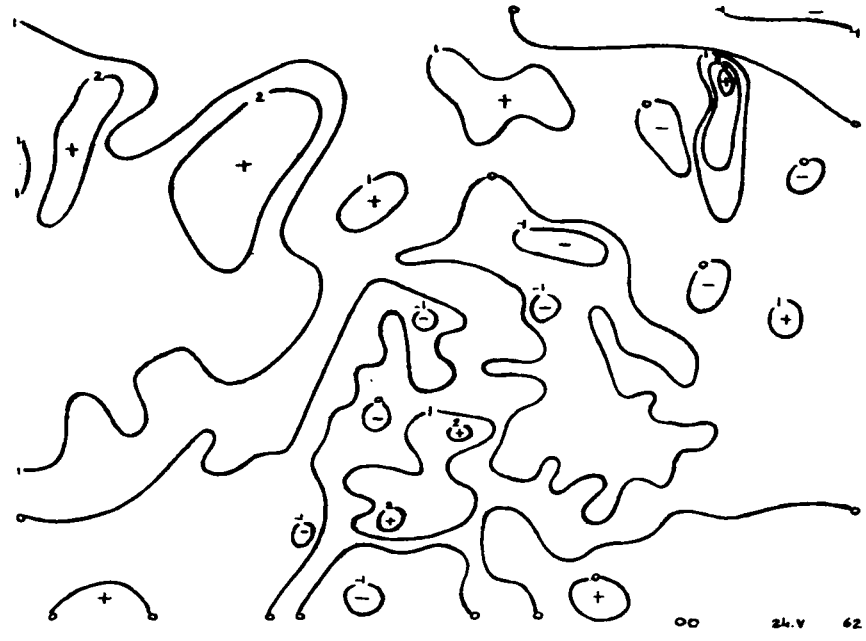
00 24.V 62

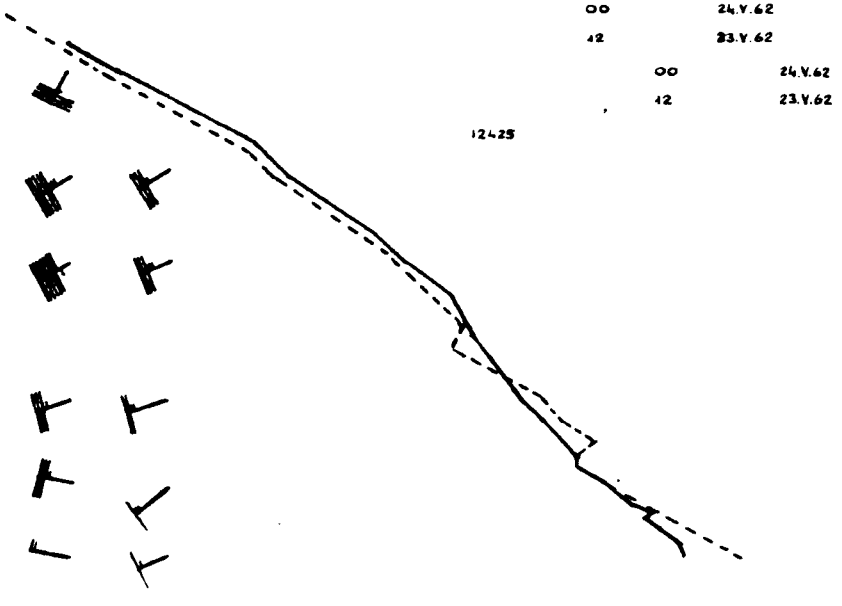
00 24.V.62
12 23.V.62
00 24.V.62
12 23.V.62
12425



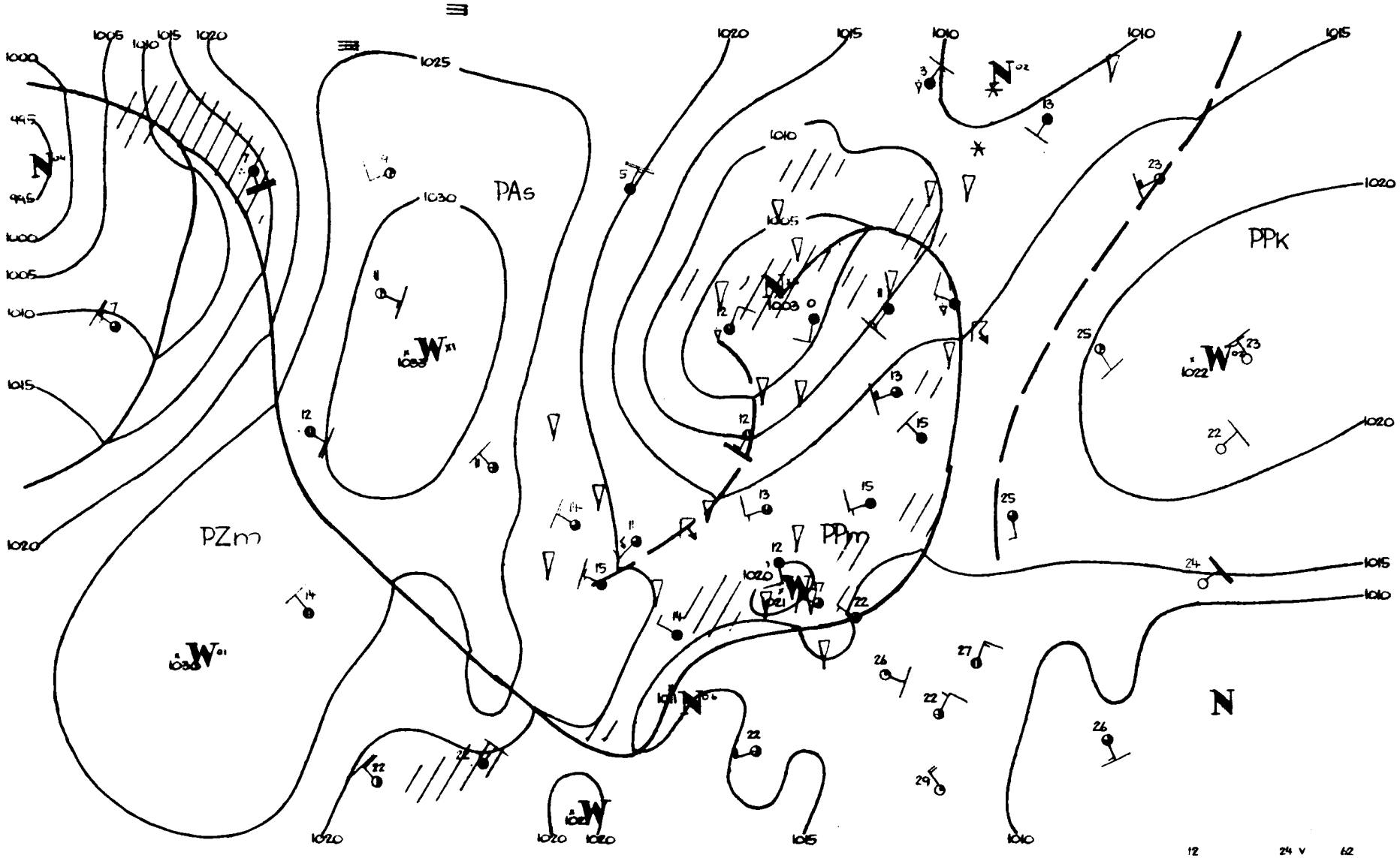

12 24 V 62

Dane synoptyczne z Polski w dniu 24.V.1962r.

SYNOP z godz.00 GMT.

150	82002	58612	14610	6542X	09304
185	82202	96106	14412	855XX	11204
205	02503	65011	15008	00900	05307
250	82202	96612	16012	7742X	09208
295	80000	97032	15812	855XX	10X00
330	62202	56258	17310	65500	10221
375	72102	60022	15513	757XX	11703
425	62702	62251	17412	3563X	10117
465	42001	60031	15512	15642	10400
560	72702	56212	17212	755XX	12204
695	40000	60030	18310	45500	10400
105	21803	97018	14208	25500	07204
235	61801	96108	15209	655XX	08204
270	72201	97026	14812	7097X	10400
310	32203	60018	17010	35600	06211
495	30000	97021	17211	35500	10807
510	92216	90472	37302	9XXXX	02201
575	00000	97020	16914	00900	12806
570	82204	60022	16014	8097X	10806
650	52903	80031	02305	15542	00601

SYNOP z godz.12 GMT.

150	62207	70031	15816	41502	02802
185	62704	97032	16715	42506	05803
205	62206	70031	14814	685XX	04708
250	82205	97032	17515	5251X	04603
295	73203	96102	17715	784XX	09005
330	72705	62012	18214	21508	05807
375	82603	70022	18615	2151X	07001
425	82202	60032	18513	2251X	06708
465	82202	60022	18214	3257X	05804
560	80302	30606	19412	5547X	09708
695	63209	60031	16120	53562	14704
105	52009	98021	14814	52600	04802
235	72007	97021	16014	62508	04804
270	72703	97021	17415	52508	04701
310	62506	62021	16514	4366X	05711
495	83403	97258	18813	3347X	11206
510	82509	98022	37600	5341X	51706
575	73402	60026	18216	6253X	09806
570	82701	70026	18414	2147X	08803
650	92003	00634	00403	9XXXX	03806

TEMP Legionowo, godz.00 GMT.

12374	23118	14106	02203	85484	07047	02308	70058	02517	50566	66706	02722	40731	75868	02330
30933	90004	02422	20198	07XX4	0XXXX	15381	03XX6	0XXXX	11122	20200	07XX1	55555	00003	14106
11966	15076	22756	01505	33708	50534	44590	59694	55546	61681	66504	66702	77426	72816	88340
84942	54250	99086	66666	20007	15004	66666	003XX	02203	905XX	02505	856XX	02307	747XX	02516
666XX	02518	620XX	02321	330XX	02230	290XX	02420	220XX	02220	01010	3095X			

TEMP Wrocław, godz.00 GMT.

12425	23133	12108	02908	85483	05039	02814	70044	53565	02416	50565	64708	02333	40730	77832
02327	30930	95033	02118	11100	80562	23034	55555	00002	12108	11978	12095	22927	08063	33910
09074	44892	07048	55856	06044	66734	51539	77600	58705	88549	60662	99463	68735	11366	81895
22290	99072	66666	002XX	02902	915XX	03113	758XX	02220	655XX	02517	280XX	02125	01010	4563X

Przebieg pogody w Polsce w dniu 24.V.1962r.

W części północno-zachodniej i na południowym-wschodzie Polski zachmurzenie było umiarkowane, miejscami przejściowo duże z przelotnymi opadami oraz lokalnymi burzami. Na pozostałym obszarze zachmurzenie było duże lub całkowite z ciągłymi opadami deszczu. Temperatura minimalna wahała się od 5°C w Koszalinie do 12°C w Białymstoku, Zamościu i Katowicach, a maksymalna od 12°C w Aleksandrowicach do 16°C w Szczecinie i Suwałkach oraz 20°C w Przemyślu. Wiatry były słabe, w ciągu dnia miejscami umiarkowane z kierunków zmiennych, przeważnie zachodnich.-

PAŃSTWOWY INSTYTUT
HYDROLOGICZNO-METEOROLOGICZNY
WARSZAWA

1962

BIULETYN SYNOPTYCZNY

Legenda

Izolinie:

- na mapach synop. dolnych izobary co 5 mb.
- „ „ topografii barycznej izohipsy co 4 dkm.
- „ „ „ „ izotermy co 4° C
- „ „ tendencji ciśnienia izalobary co 1 mb/3 godz

Układy ciśnienia:

W – wyż
N – niż

Masy powietrza:

PP	powietrze polarne	m	morskie
PA	„ arktyczne	k	kontynentalne
PZ	„ zwrotnikowe	c	ciepłe
		s	stare

Fronty:

linia czerwona	front ciepły
„ niebieska	„ zimny
„ fioletowa	„ zokludowany
„ naprzemian czerwona i niebieska	„ stacjonarny

Meteory:

- mżawka
- deszcz
- śnieg
- grad
- opady przelotne
- obszar jednostajnych opadów deszczu
- „ „ „ śniegu
- mgła
- burza
- błyskawica
- zamieć śnieżna

Wielkość zachmurzenia (N):

○	niebo bezchmurne	
①	1/10	pokrycia nieba
◔	2/10–3/10	„ „
◔	4/10	„ „
◑	5/10	„ „
◑	6/10	„ „
◕	7/10–8/10	„ „
◐	9/10	„ „
●	10/10	„ „
⊗	niebo niewidoczne	

Chmury (C):

	Cirrus	0
	Cirrocumulus	1
	Cirrostratus	2
	Altocumulus	3
	Altostratus	4
	Nimbostratus	5
	Stratocumulus	6
	Stratus	7
	Cumulus	8
	Cumulonimbus	9

Wiatr.

- 1/2 m/sek
- 1 m/sek
- 2½ m/sek
- 5 m/sek

N, NE, E, SE, S, SW, W, NW

Rozmieszczenie danych:

- Temp. powietrza → T
- prędkość wiatru → W
- kierunek i prędkość wiatru
- C – chmury (0–9)
- N – zachmurzenie ogólne
- C – chmury (6–9)

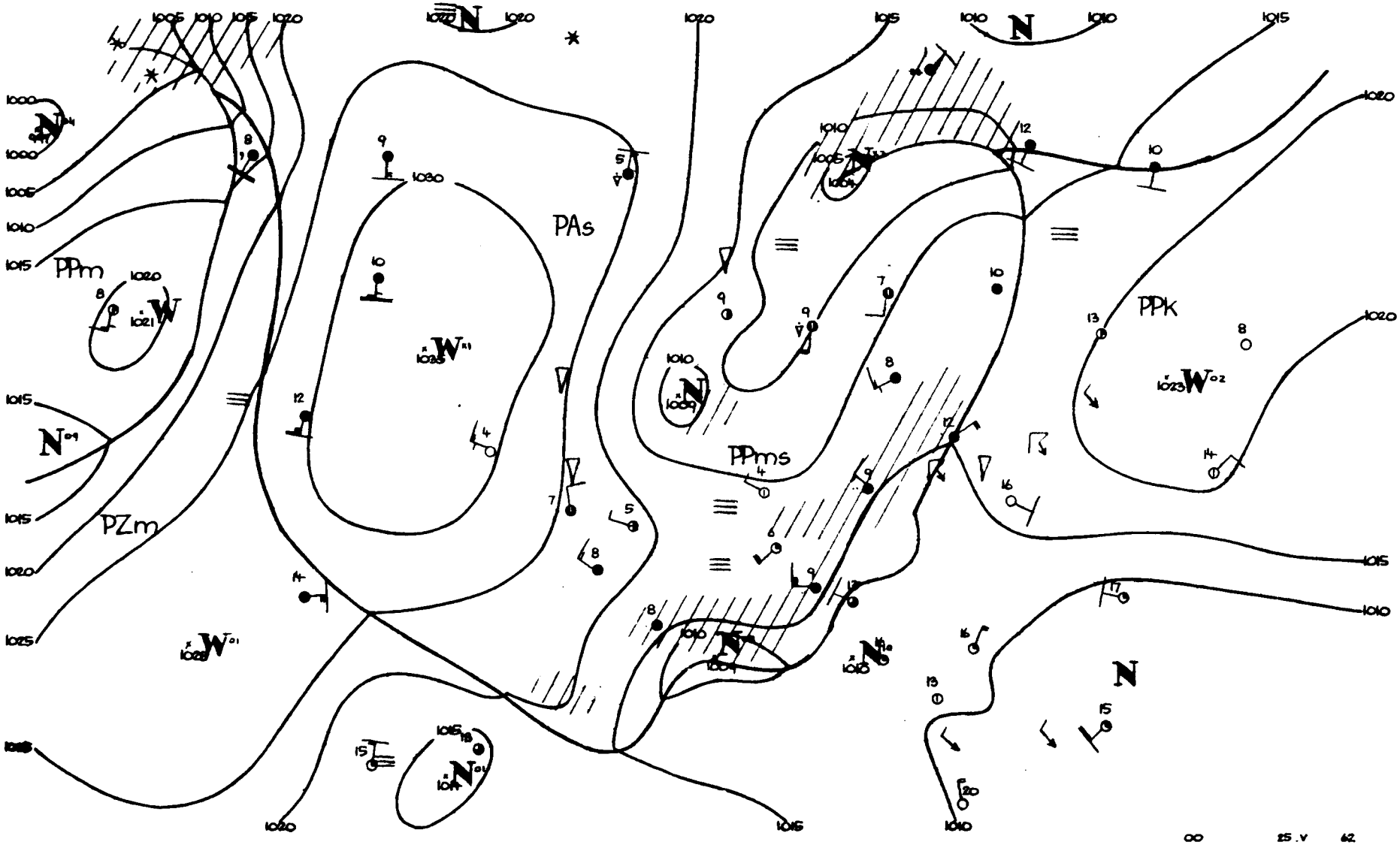
PPm
PZm
PAs
PPms
PPK
00
25.V
62

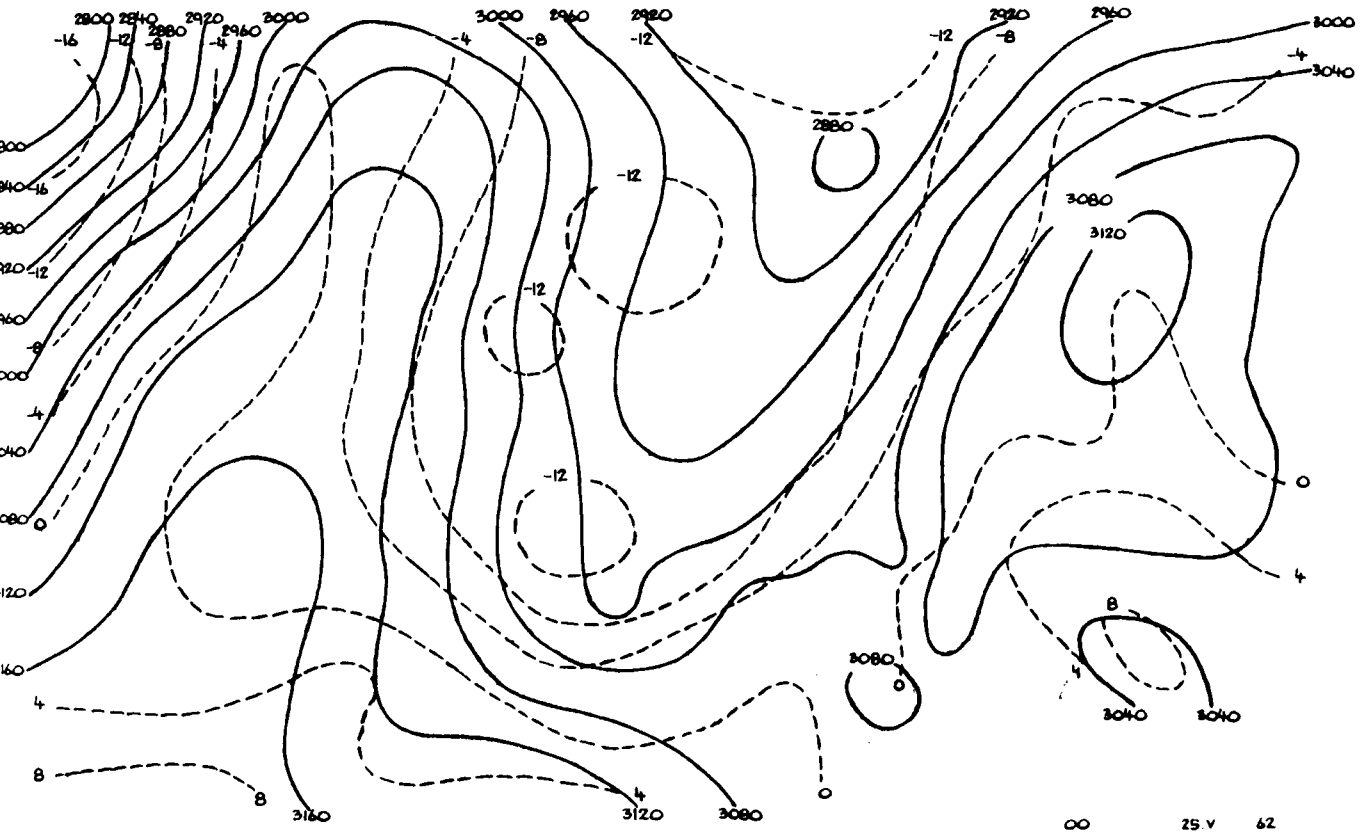
2800
2840
2880
2920
2960
3000
3040
3080
3120
3160
-16
-12
-8
-4
0
4
8
00
25 V
62

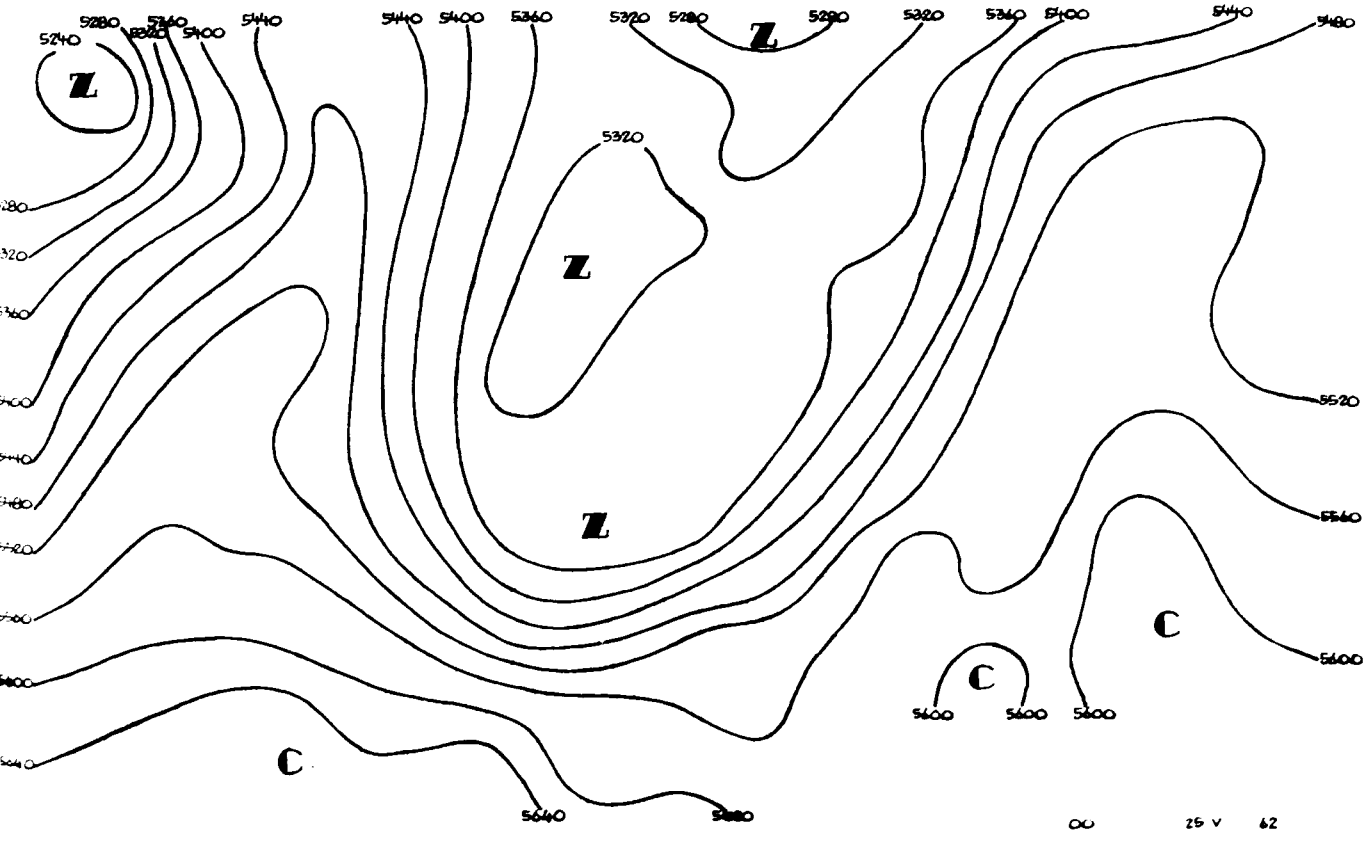
5240
5280
5320
5360
5400
5440
5480
5520
5560
5600
5640
Z
C
00
25 V
62

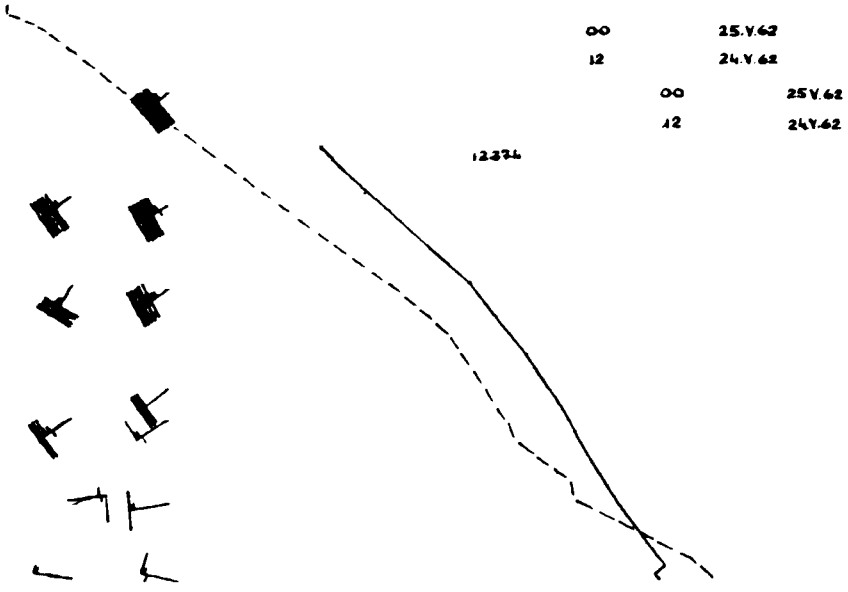
00 25.V.62
12 24.V.62
00 25.V.62
12 24.V.62
12374

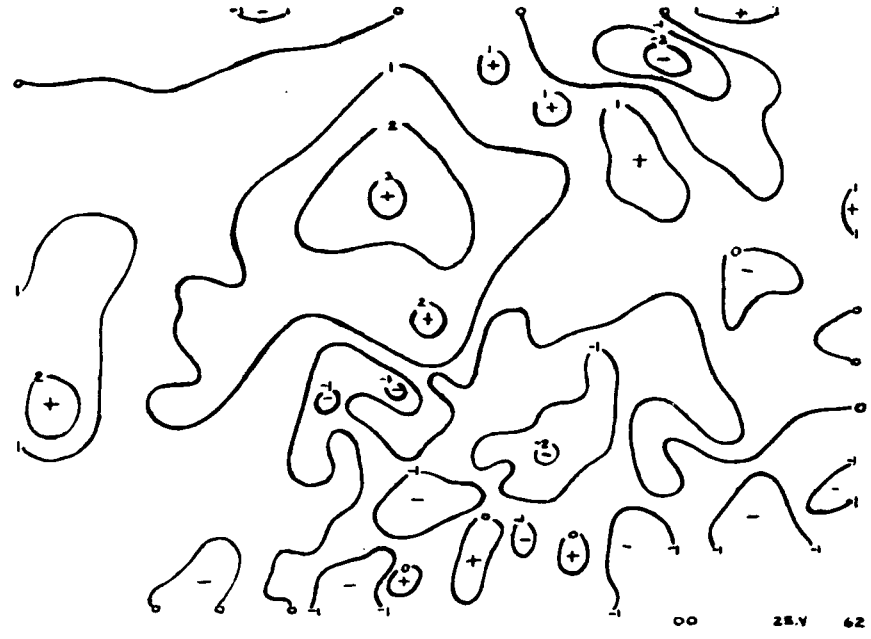
00 25.V 62

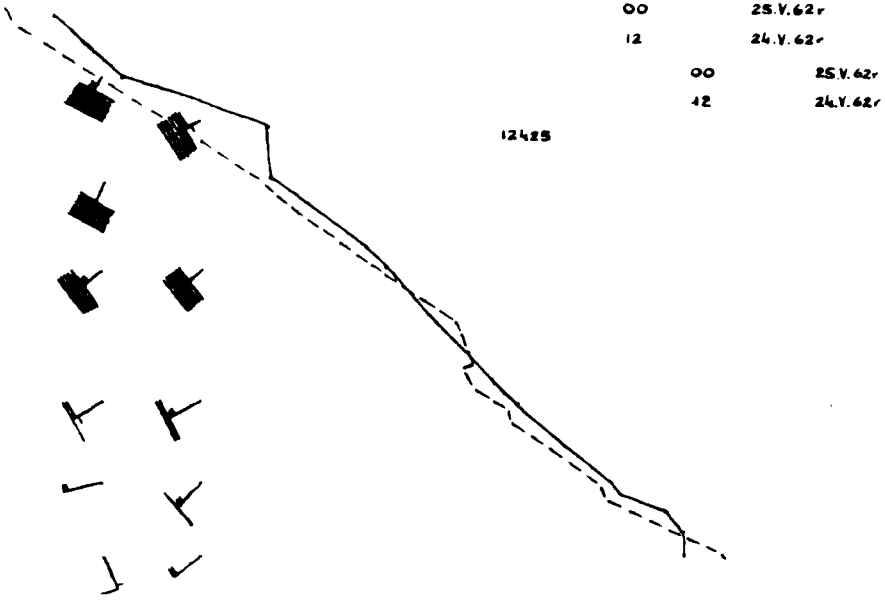
00 25.V.62r
12 24.V.62r
00 25.V.62r
12 24.V.62r
12425

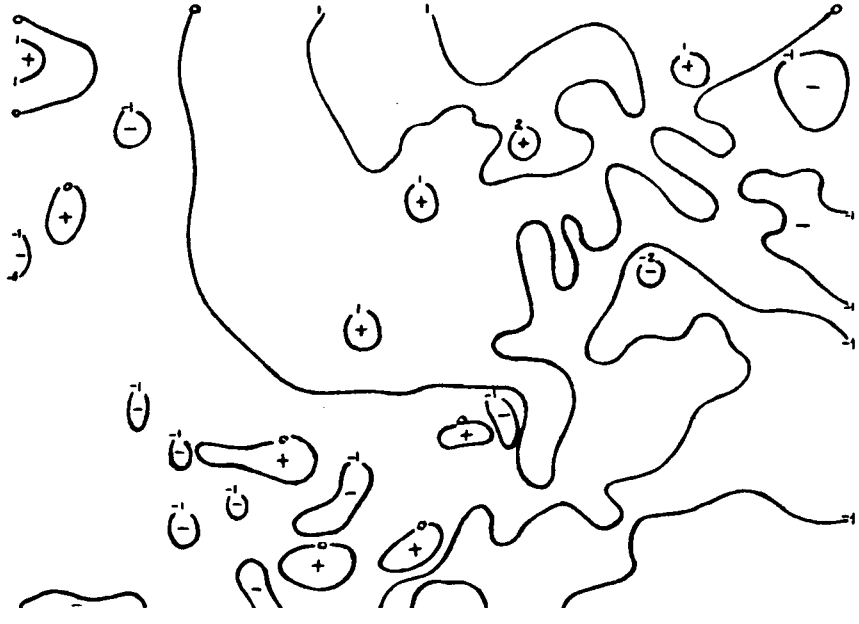

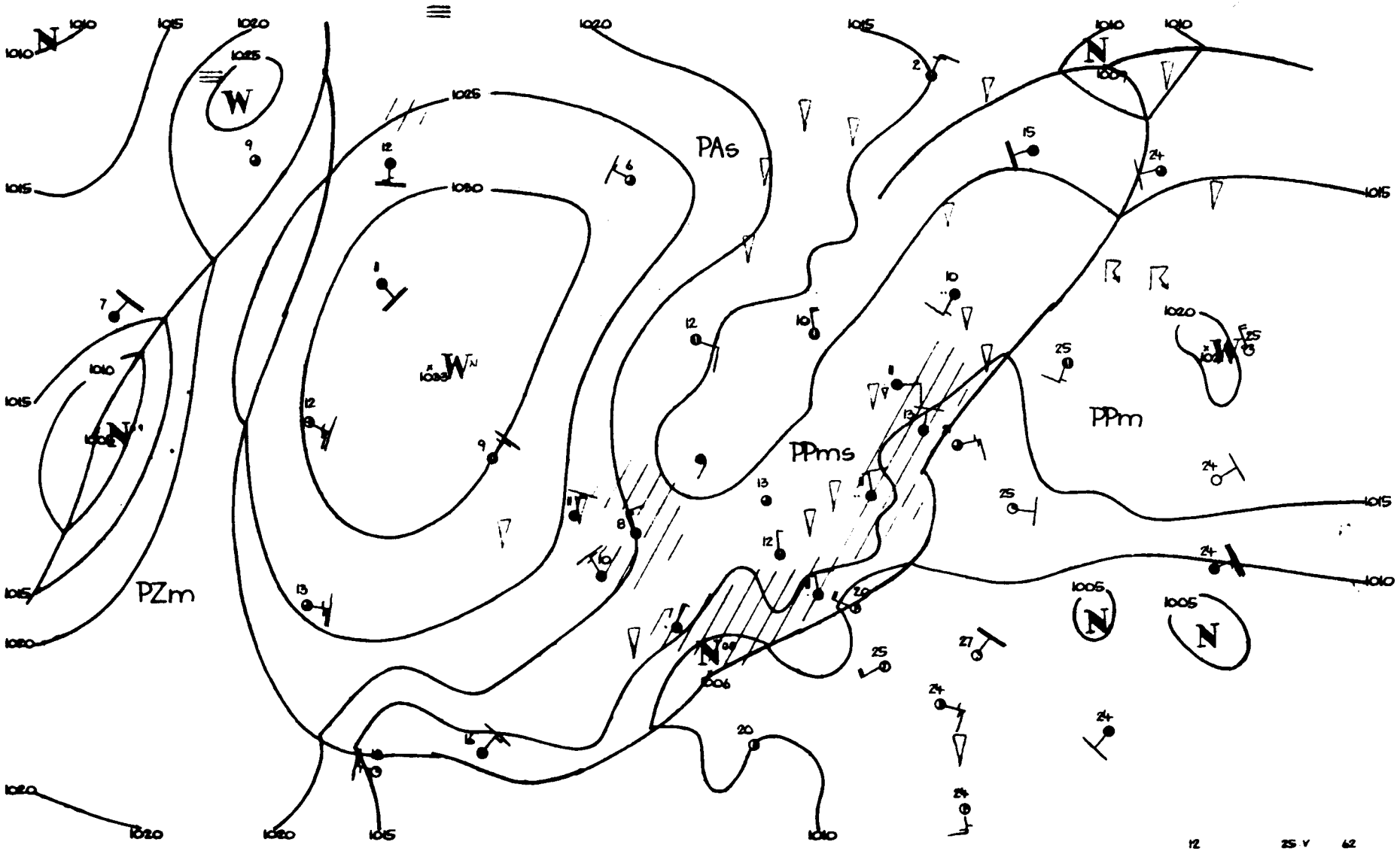
PAs
PPms
PPm
PZm
1010
1015
1020
1025
1030
1005
12
25 V
62

Dane synoptyczne z Polski w dniu 25.V.1962r.

SYNOP z godz.00 GMT.

150	80000	60031	15210	855XX	06803
185	72201	97032	15610	755XX	08707
205	70000	65038	14408	754XX	07400
250	81802	97022	16210	8097X	06706
295	80000	96636	15110	8042X	10720
330	21801	50101	15708	25600	07709
375	83403	56616	16409	5842X	08708
425	81604	56102	15810	8072X	08805
465	82501	60616	16208	8042X	07707
560	80603	40616	16408	874XX	07601
695	83602	60022	13113	855XX	13716
105	61102	96251	14408	635XX	07801
235	82502	97022	14811	855XX	05708
270	82201	96616	16309	6742X	08709
310	82201	58101	15109	856XX	07804
495	83204	96619	14612	6742X	11714
510	92704	90497	34750	9XXXX	50709
570	82704	40616	14910	4722X	10712
575	83601	40616	14412	6742X	11712
650	51809	80022	96204	15442	51815

SYNOP z godz.12 GMT.

150	20405	70020	15313	22630	05400
185	80000	96616	15711	2242X	08205
205	62701	70011	14514	625XX	04705
250	71101	97032	14216	6363X	04811
295	83404	96106	14911	864XX	10303
330	33203	60011	15115	22502	06504
375	83603	56616	15811	5732X	09001
425	61802	65022	14614	62632	05808
465	70403	60022	14613	6256X	06710
560	80901	60616	15310	6742X	08806
695	83203	58102	12816	884XX	13701
105	63604	98299	15511	635XX	06204
235	72403	96801	15111	794XX	08801
270	82201	97022	15612	52507	07701
310	72202	60162	15512	795XX	08502
495	83203	96512	14711	864XX	11209
510	72501	97874	34300	73XXX	00701
570	83203	56606	15111	5547X	09802
575	80402	56215	14811	6742X	08702
650	81807	65416	95705	88XXX	04001

TEMP Legionowo, godz.00 GMT.

12374	23126	09077	02902	85470	06022	00804	70045	00529	02314	50570	59651	02022	40739	70771
02126	55555	00004	09079	11976	10062	22869	06037	33720	01521	44671	00541	55500	59651	66360
74827	66666	00477	02902	815XX	02105	700XX	02314	442XX	02025	400XX	02128	01010	5742X	

TEMP Wrocław, godz.00 GMT.

12425	23133	09078	01603	85500	01518	02602	70009	57602	02408	50555	71761	02227	40717	72874
02034	30913	97024	02137	11100	81032	21060	55555	00002	09084	11960	09071	22918	07033	33874
03003	44700	57602	55668	60631	66560	66706	77477	72779	88344	93972	31250	04097	66666	002XX
01603	707XX	03602	658XX	02108	250XX	02160	01010	8072X						

Przebieg pogody w Polsce w dniu 25.V.1962r.

W południowo-wschodniej połowie kraju było zachmurzenie całkowite i opady ciągłe, na pozostałym obszarze zachmurzenie umiarkowane, miejscami duże z przelotnymi opadami. Na Pomorzu wystąpiły burze. Temperatura minimalna wahała się od 4°C w Wałczu i 9°C w Suwałkach, Płocku i Nowym Sączu do 12°C w Terespolu i Przemyślu, a maksymalna od 9°C w Aleksandrowicach, 11°C w Suwałkach i Katowicach oraz 16°C w Szczecinie, Elblągu i Terespolu do 18°C w Zamościu. Wiatry były słabe o kierunkach zmiennych.-

PAŃSTWOWY INSTYTUT
HYDROLOGICZNO-METEOROLOGICZNY
WARSZAWA

BIULETYN SYNOPTYCZNY

Legenda

Izolinie:

- na mapach synop. dolnych izobary co 5 mb.
- „ „ topografii barycznej izohipsy co 4 dkm.
- „ „ „ „ izotermy co 4° C
- „ „ tendencji ciśnienia izalobary co 1 mb/3 godz.

Układy ciśnienia:

W – wyż
N – niż

Masy powietrza:

PP	powietrze polarne	**m**	morskie
PA	„ arktyczne	**k**	kontynentalne
PZ	„ zwrotnikowe	**c**	ciepłe
		s	stare

Fronty:

linia czerwona	front ciepły
„ niebieska	„ chłodny
„ fioletowa	„ zokludowany
„ naprzemian czerwona i niebieska	„ stacjonarny

Meteory:

- mżawka
- deszcz
- śnieg
- grad
- opady przelotne
- obszar jednostajnych opadów deszczu
- „ „ „ śniegu
- mgła
- burza
- błyskawica
- zamieć śnieżna

Wielkość zachmurzenia (N):

○	niebo bezchmurne	
⦶	1/10	pokrycia nieba
◔	2/10 – 3/10	„ „
◔	4/10	„ „
◑	5/10	„ „
◕	6/10	„ „
◕	7/10 – 8/10	„ „
◑	9/10	„ „
●	10/10	„ „
⊗	niebo niewidoczne	

Chmury (C):

	Cirrus	0
	Cirrocumulus	1
	Cirrostratus	2
	Altocumulus	3
	Altostratus	4
	Nimbostratus	5
	Stratocumulus	6
	Stratus	7
	Cumulus	8
	Cumulonimbus	9

Wiatr.

- 1/2 m/sek
- 1 m/sek
- 2½ m/sek
- 5 m/sek

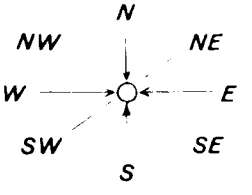

Rozmieszczenie danych:

Temp. powietrza	→ **T**	**C** ←	chmury (0–5)
pogoda bieżąca	→ **W**	**N** ←	wielkość zachmurzenia ogólnego
kierunek i prędkość wiatru	→	**C.**	chmury (6–9)

[illegible] – Wz [illegible] Nr VI 30

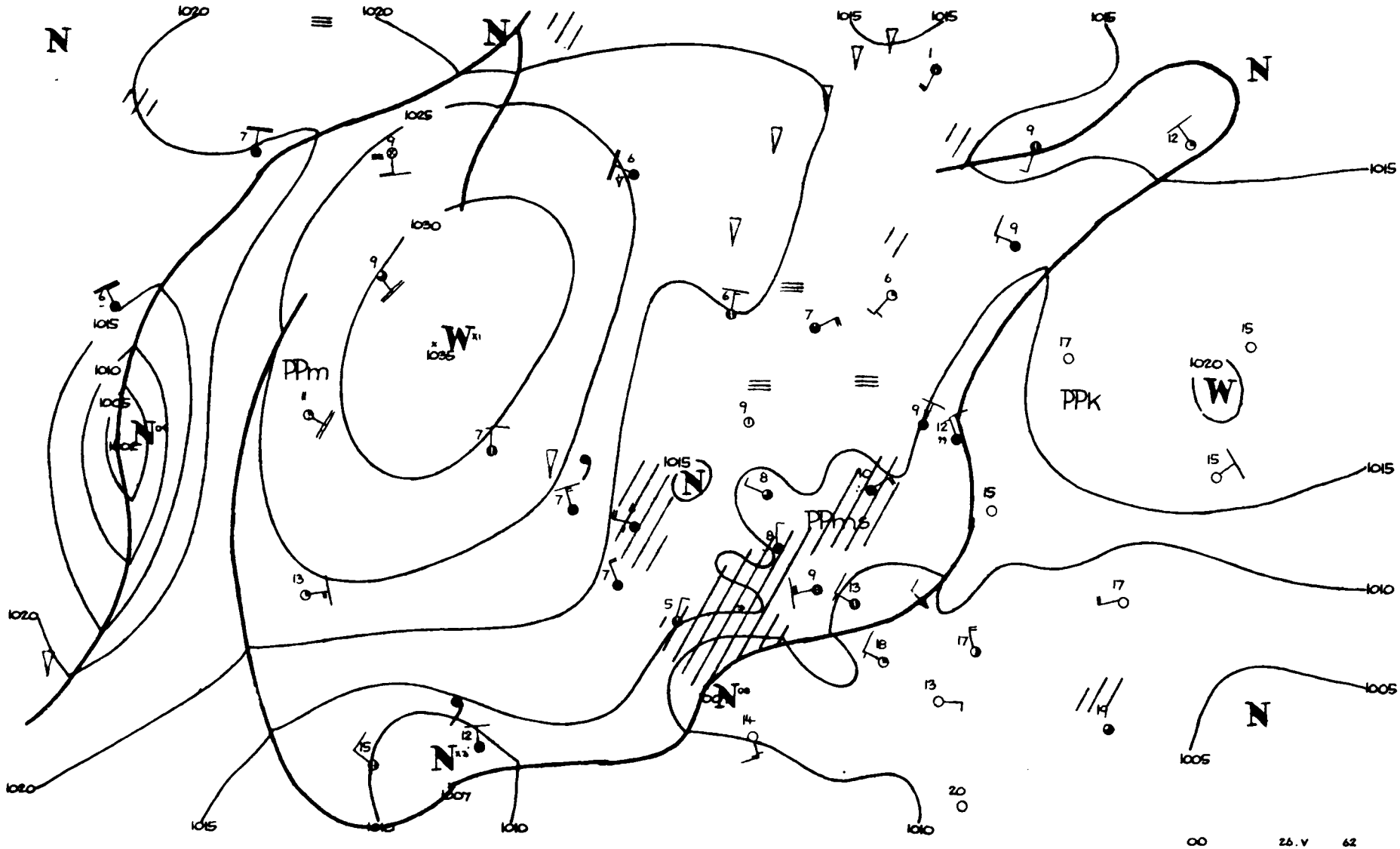
N
1020
1025
1030
1035
W
PPm
1015
1010
1005
1007
PPms
PPk
00
26.V
62

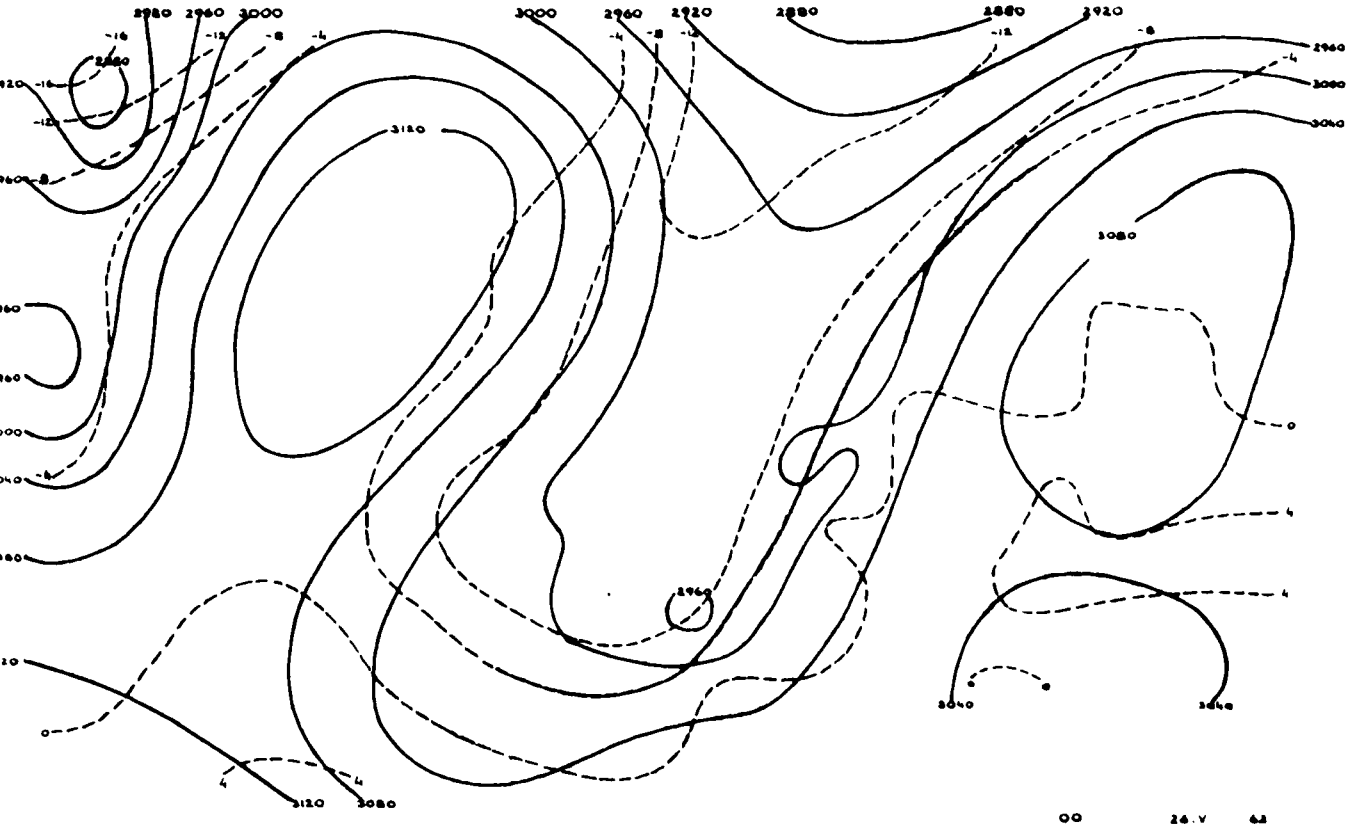
2920 2960 3000
3000 2960 2920 2880 2880 2920
2960
3000
3040
3120
3080
2960
3040
3120 3080
00 26.V 62

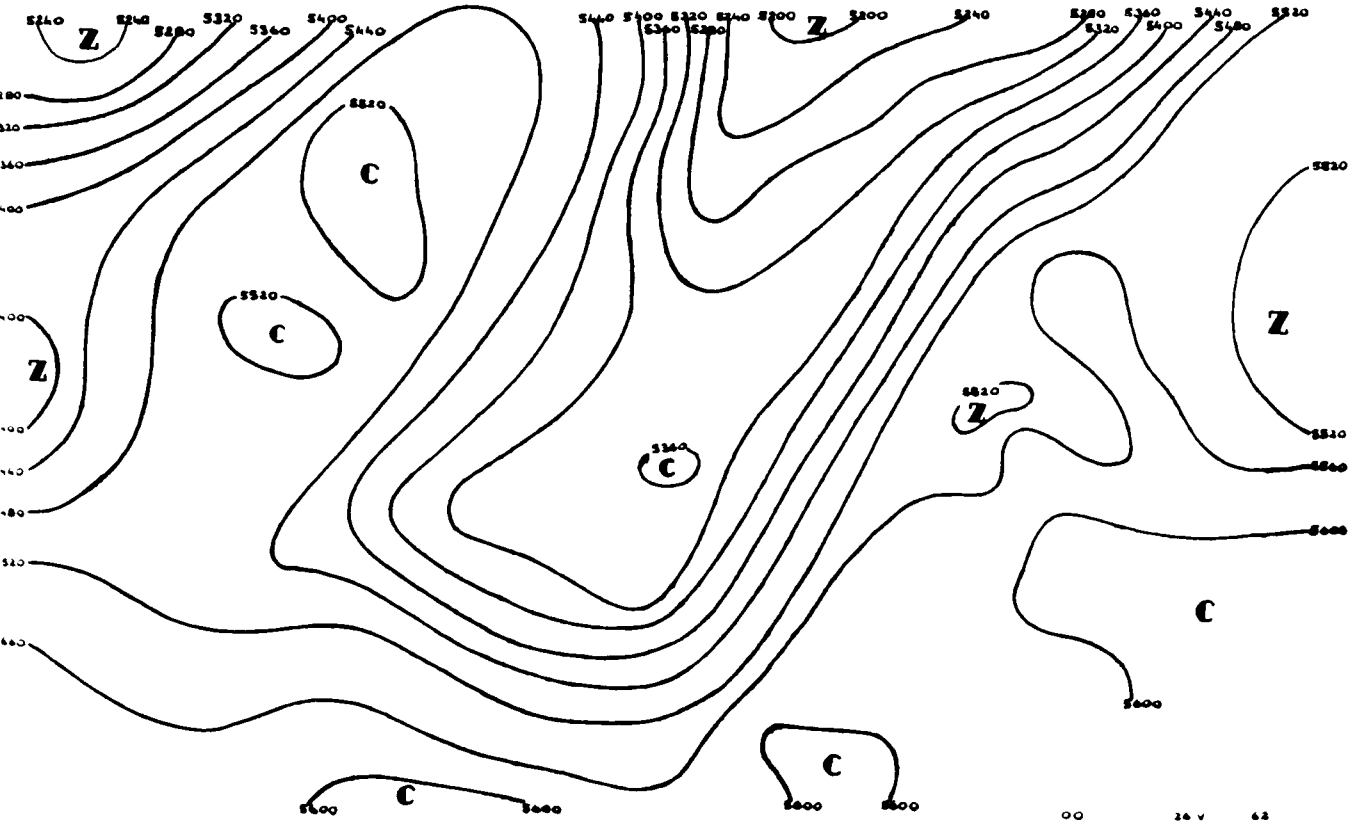
5240 5240 5280 5320 5360 5400 5440
5440 5400 5320 5240 5200 5200 5240
5280 5360 5440 5520
5320 5400 5480
5520
5520
5360
5600
5600 5600 5600 5600
00 26 V 62

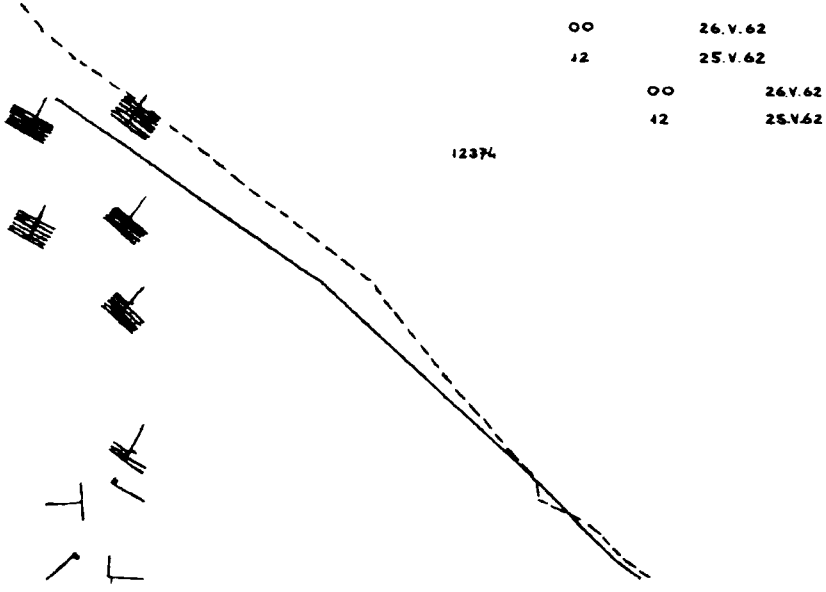
00 26.V.62
12 25.V.62
00 26.V.62
12 25.V.62
12374

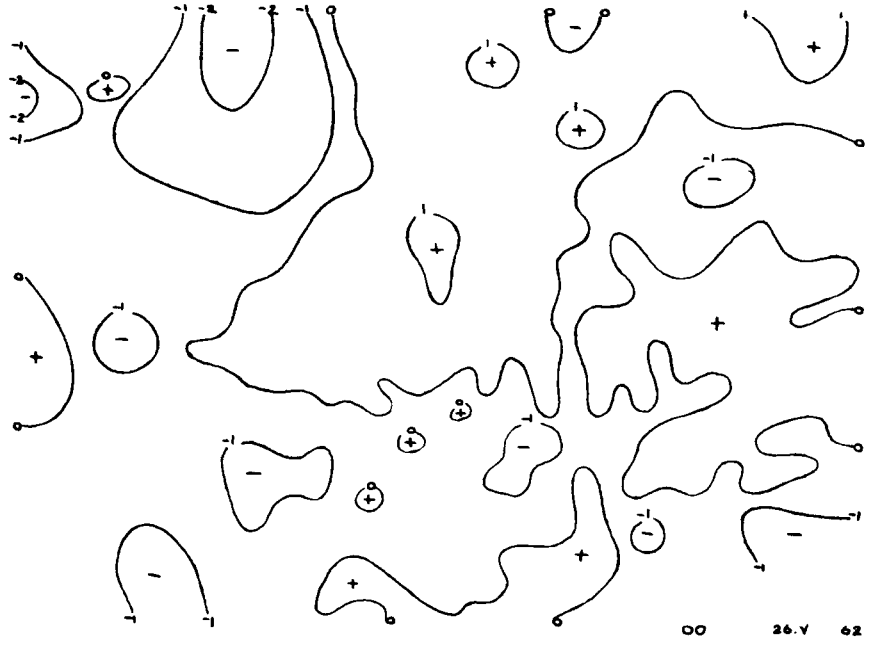
00 26.V 62

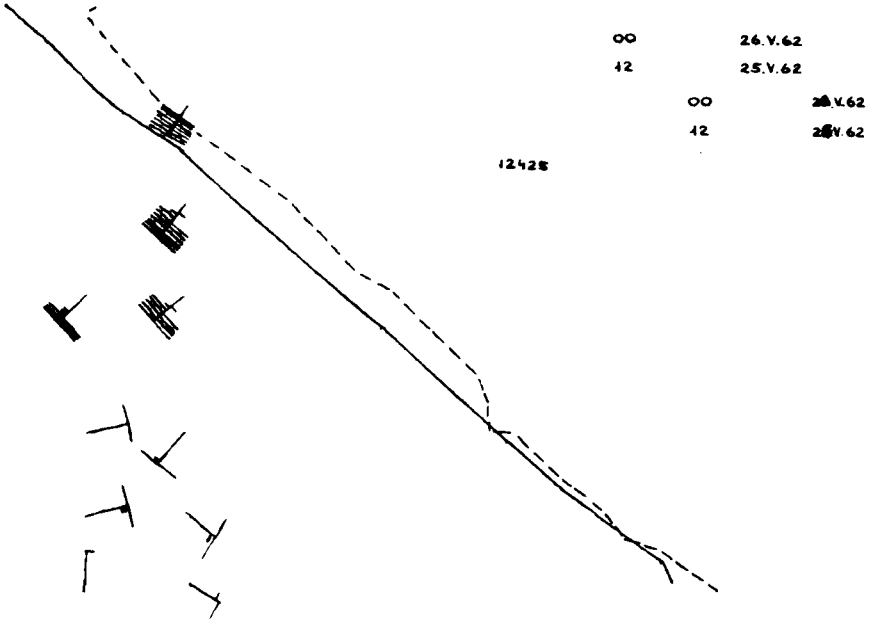
00 26.V.62
12 25.V.62
00 26.V.62
12 25.V.62
12428



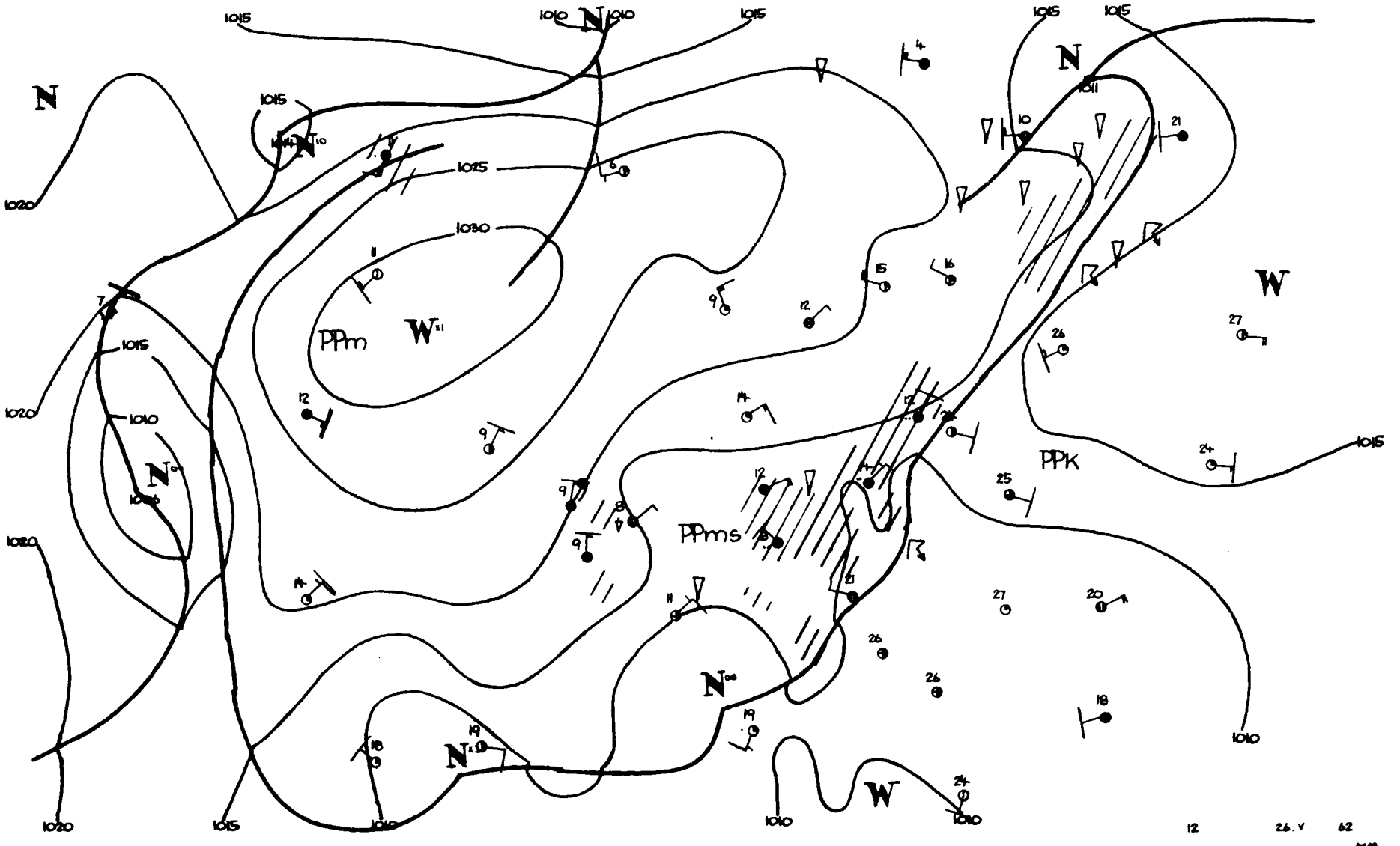

12 26.V 62

Dane synoptyczne z Polski w dniu 26.V.1962r.

SYNOP z godz.00 GMT.

150	00000	60021	16607	00900	05101
185	60000	96102	15509	6097X	08703
205	60000	65031	15108	6093X	07702
250	83403	97032	14910	8097X	08803
295	83601	96102	15110	853XX	10400
330	70401	50108	15009	755XX	08806
375	80402	58636	14310	8062X	10713
425	80201	56216	13610	6552X	09708
465	80402	58636	14010	6742X	09605
560	80403	50606	12409	873XX	08814
695	83202	56102	11812	864XX	12708
105	00000	40101	16006	00900	05701
235	00000	95101	16107	00900	07803
270	81401	97022	14710	8097X	08709
310	00000	56100	14706	00900	05703
495	83601	97022	13210	854XX	10716
510	93206	90704	33250	9XXXX	XX701
570	80404	40216	12310	6537X	08714
575	80902	56616	11111	6742X	10823
650	91811	00479	94105	9XXXX	05706

SYNOP z godz.12 GMT.

150	80206	60022	15210	863XX	09708
185	80405	96616	14010	7722X	09805
205	80404	65602	13813	6847X	07705
250	83605	96612	12411	7732X	10708
295	70401	96106	12113	753XX	12400
330	80407	60806	12312	6342X	08708
375	80803	60026	11314	6732X	13704
425	80202	58616	10011	374XX	10712
465	80704	58216	09712	854XX	10713
560	82203	40616	10212	6732X	12204
695	63204	40174	09717	59502	17801
105	83607	97022	14912	2151X	09708
235	80403	96252	13411	894XX	09706
270	80403	96616	12310	7732X	10706
310	80202	30636	12811	5742X	10805
495	81401	97022	10916	5242X	13805
510	90206	90687	30700	9XXXX	00203
570	71403	60016	09513	272XX	12808
575	81402	58606	08815	6542X	13813
650	72008	70018	94305	78XXX	05104

TEMP Legionowo, godz. 00 GMT.

12374	23110	09098	00402	85441	XXXXX	00905	70990	XXXXX	OXXXX	50556	72722	OXXXX	40715	84855
02125	30910	98999	02131	11100	70910	21031	55555	00002	10093	11681	55555	22550	66665	33410
83832	44300	98999	66666	002XX	00402	965XX	00705	865XX	00506	808XX	02107	401XX	02126	300XX
02126	300XX	02131	01010	7732X										

TEMP Wrocław, godz. 00 GMT,

12425	20308	85442	02501	00807	70981	XXXXX	00805	50553	XXXXX	02217	40713	83899	OXXXX	30909
97021	OXXXX	20168	07134	OXXXX	11122	12216	10148	55555	00999	09094	11950	08055	22912	06038
33800	51537	44400	83899	55344	90951	66300	97021	28250	04095	88216	09184	05113	66666	999XX
03601	875XX	00905	680XX	00806	590XX	02016	01010	1552X						

Przebieg pogody w Polsce w dniu 26.V.1962r.

Zachmurzenie było całkowite i występowały opady deszczu, tylko miejscami zanotowano, głównie wieczorem i w nocy większe przejaśnienia lub nawet rozpogodzenia. W nocy i rano wystąpiły lokalne mgły, a w ciągu dnia i wieczorem we wschodnich dzielnicach kraju zanotowano miejscami burze. Temperatura minimalna wahała się od 5°C na zachodnim wybrzeżu do 11°C na południowym-wschodzie, a maksymalna od 9°C w Zgorzelcu i 11°C w Kołobrzegu i Olsztynie do 18°C w Lublinie i 22°C w Lesku i Nowym Sączu. Wiatry były słabe, miejscami umiarkowane, początkowo z kierunków północnych i wschodnich, później z kierunków zmiennych.

PAŃSTWOWY INSTYTUT
HYDROLOGICZNO-METEOROLOGICZNY
WARSZAWA

BIULETYN SYNOPTYCZNY

Legenda

Izolinie:

- na mapach synop. dolnych izobary co 5 mb.
- „ „ topografii barycznej izohipsy co 4 dkm.
- „ „ „ „ izotermy co 4° C
- „ „ tendencji ciśnienia izalobary co 1 mb/3 godz.

Układy ciśnienia:

W — wyż
N — niż

Masy powietrza:

PP	powietrze polarne	m	morskie
PA	„ arktyczne	k	kontynentalne
PZ	„ zwrotnikowe	c	ciepłe
		s	stare

Fronty:

linia czerwona	front ciepły
„ niebieska	„ chłodny
„ fioletowa	„ zokludowany
„ naprzemian czerwona i niebieska	„ stacjonarny

Meteory:

- mżawka
- deszcz
- śnieg
- grad
- opady przelotne
- obszar jednostajnych opadów deszczu
- „ „ „ śniegu
- mgła
- burza
- błyskawica
- zamieć śnieżna

Wielkość zachmurzenia (N):

- niebo bezchmurne
- 1/10 pokrycia nieba
- 2/10 – 3/10 „ „
- 4/10 „ „
- 5/10 „ „
- 6/10 „ „
- 7/10 – 8/10 „ „
- 9/10 „ „
- 10/10 „ „
- niebo niewidoczne

Chmury (C):

	Cirrus	0
	Cirrocumulus	1
	Cirrostratus	2
	Altocumulus	3
	Altostratus	4
	Nimbostratus	5
	Stratocumulus	6
	Stratus	7
	Cumulus	8
	Cumulonimbus	9

Wiatr.

- 1/2 m/sek
- 1 m/sek
- 2 1/2 m/sek
- 5 m/sek

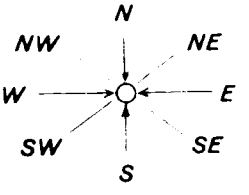

Rozmieszczenie danych:

Temp. powietrza → T
pogoda bieżąca → W
kierunek i prędkość wiatru
C ← chmury (0–5)
N ← wielkość zachmurzenia ogólnego
C. ← chmury (6–9)

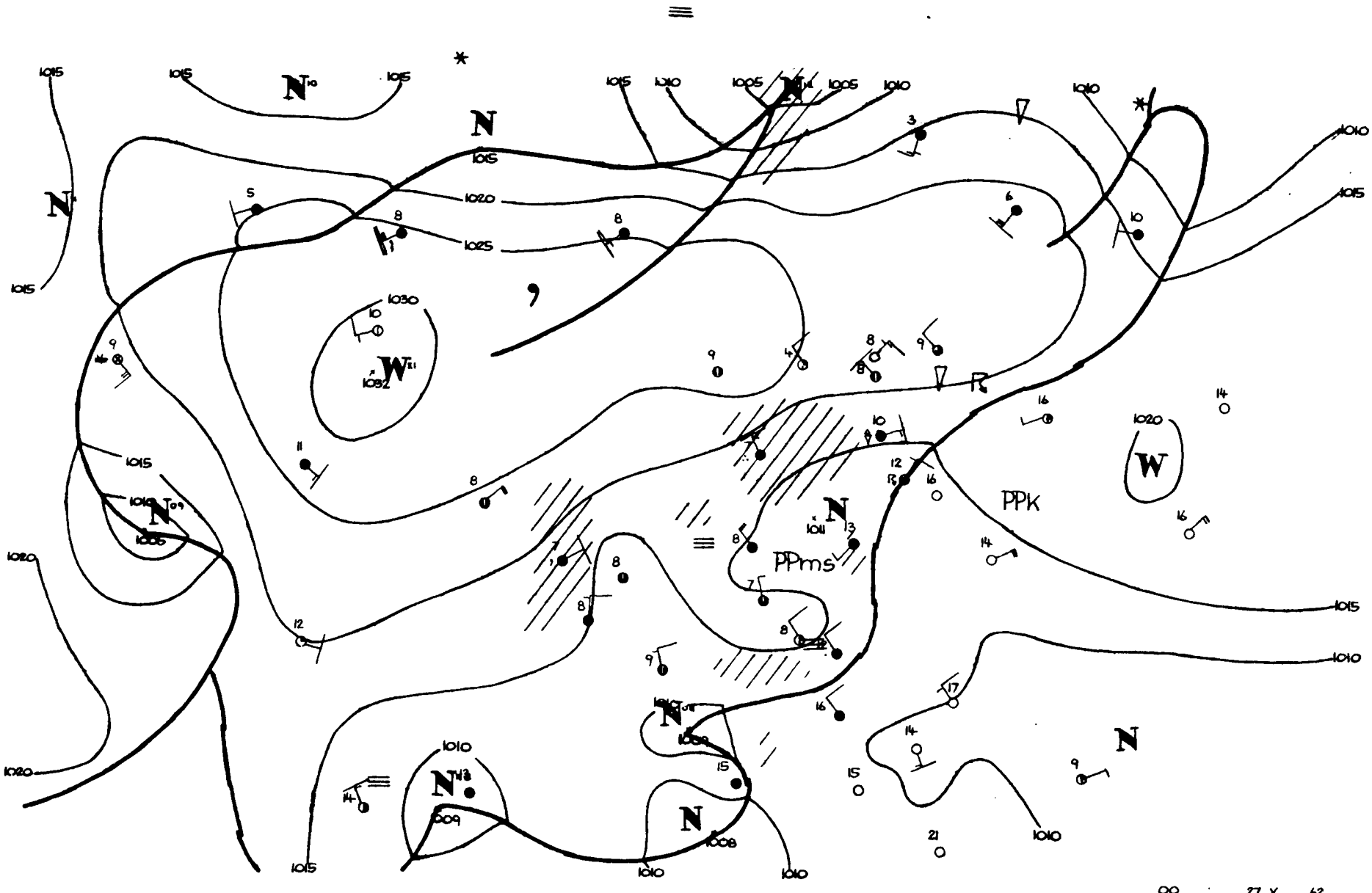
PPK
PPms
00 27.V 62

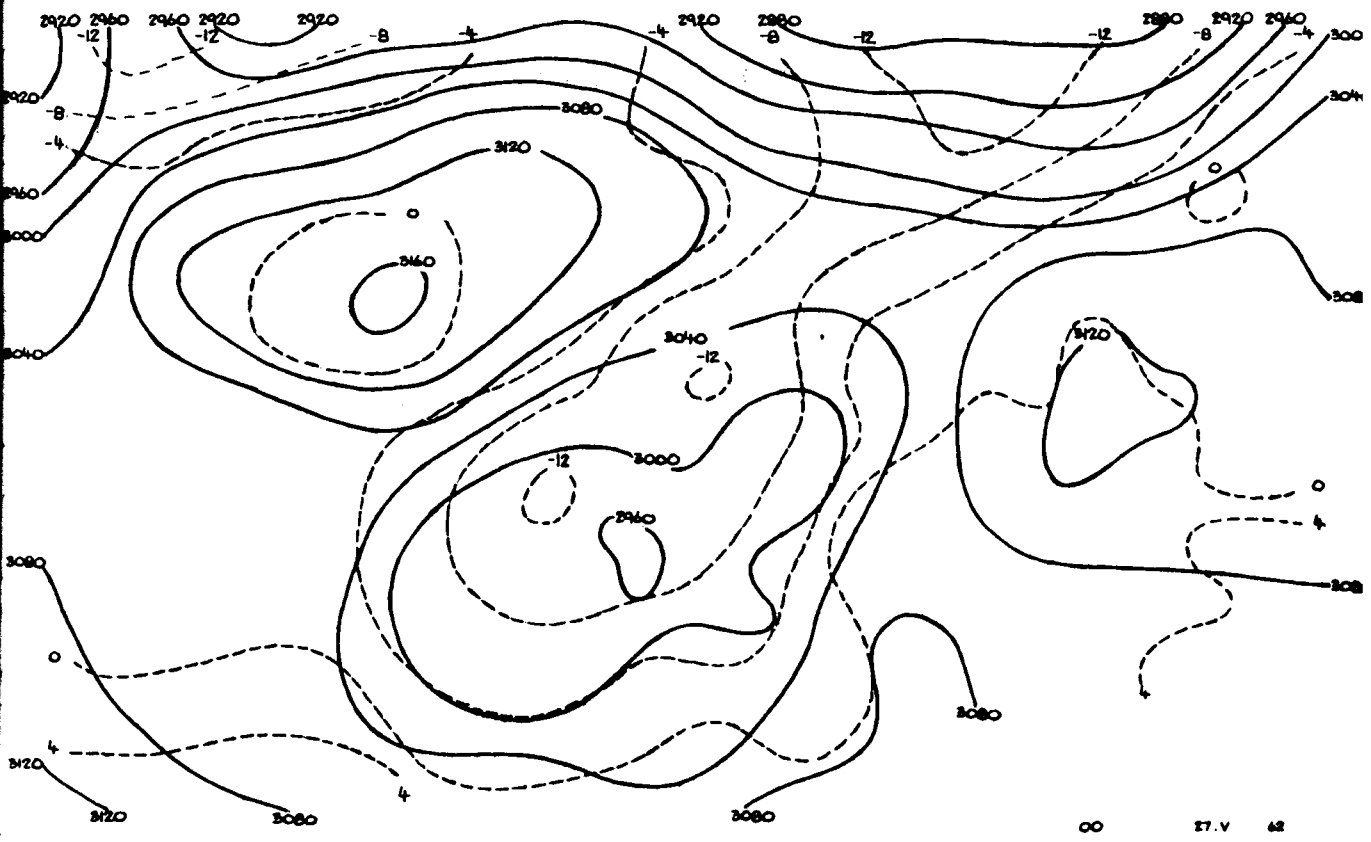
2920
2960
2960
2920
2920
-12
-12
-8
-4
-4
2920
2880
-8
-12
-12
2880
-8
2920
2960
-4
3080
3120
0
3160
3040
-12
3000
-12
2960
3120
0
4
3080
0
4
3120
3120
3080
4
3080
3080
00
27.V
62

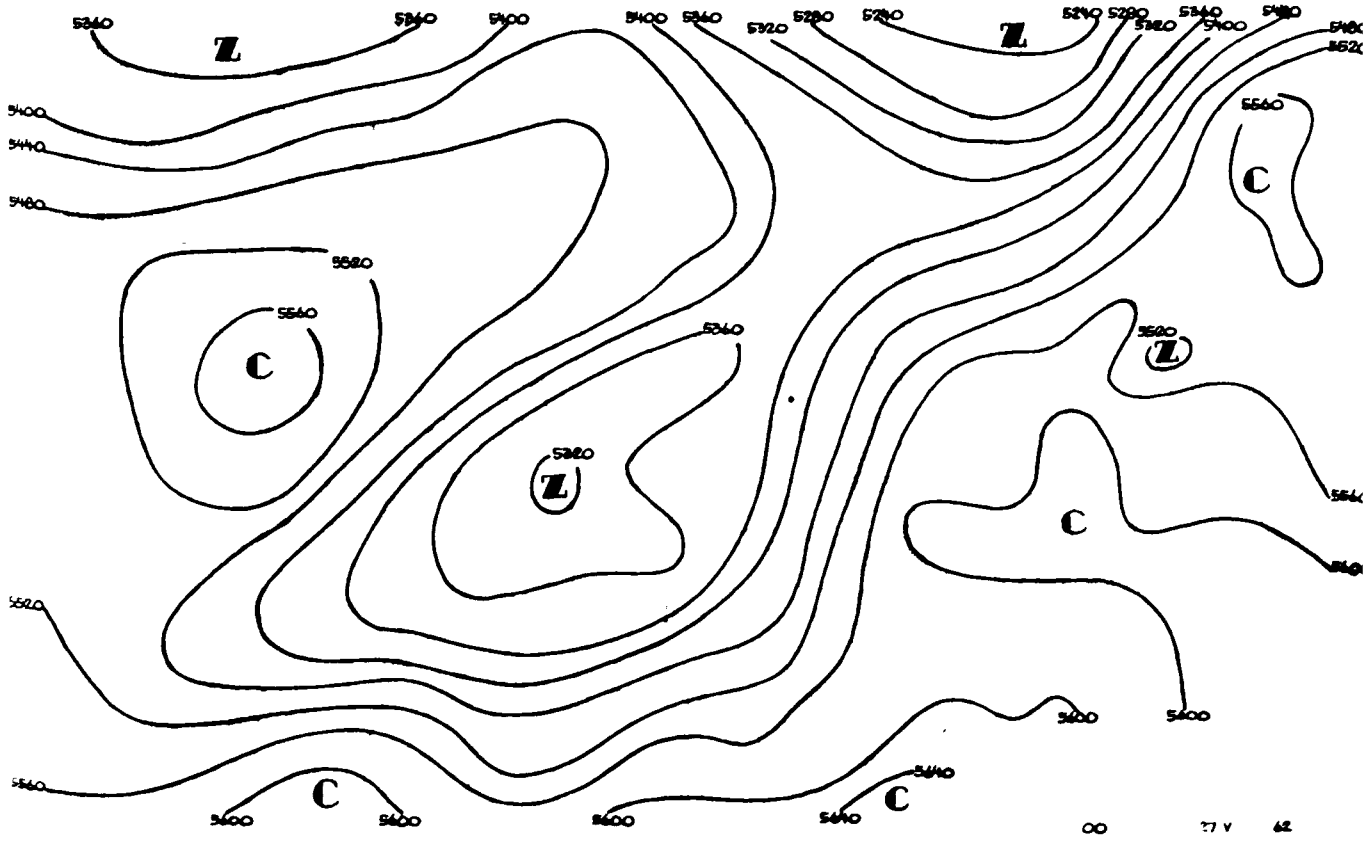
5360
5360
5400
5400
5360
5320
5280
5240
5240
5280
5320
5360
5400
5480
5520
5400
5440
5480
5560
C
5520
5560
C
5360
5520
Z
5320
Z
C
5520
5560
5600
5600
5560
C
5600
5600
5600
5640
C
5640
00
27 V
62

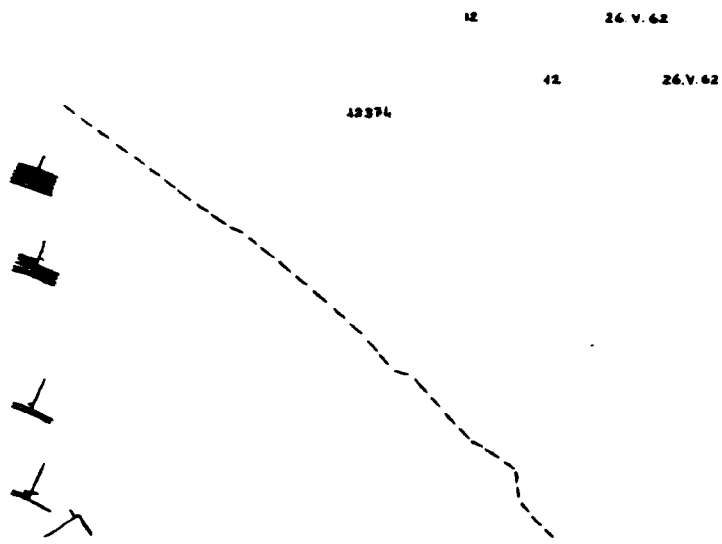
12 26.V.62
12 26.V.62
12374

00 29.V 62

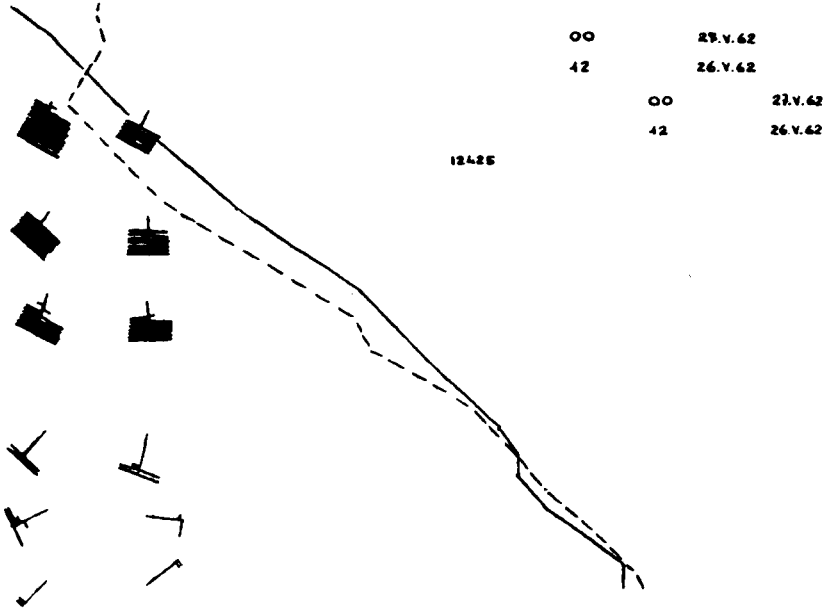
00 29.V.62
12 26.V.62
00 27.V.62
12 26.V.62
12425

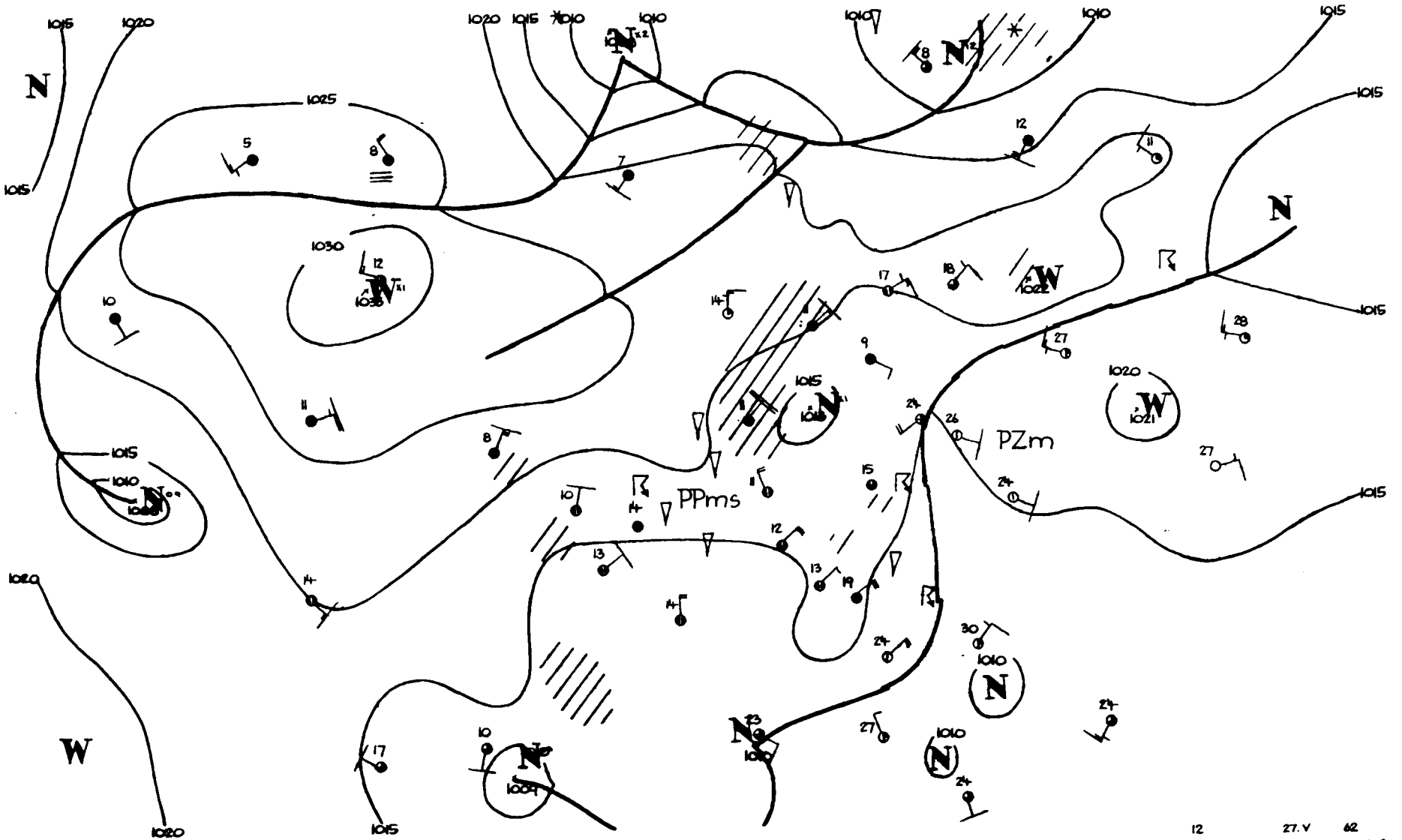
PPms
PZm
12
27.V
62

Dane synoptyczne z Polski w dniu 27.V.1962r.

SYNOP z godz.00 GMT.

150	80402	56616	11410	872XX	10709
185	80401	96216	12911	863XX	10202
205	80204	60606	13009	854XX	08805
250	70000	97015	11911	7097X	10209
295	83601	05444	13112	854XX	12305
330	80000	30205	12510	862XX	10205
375	82201	60026	13113	855XX	12206
425	42202	58102	13407	45600	07110
465	02201	56101	12909	00900	08206
560	72403	50102	14209	754XX	08208
695	80000	60039	12214	855XX	14207
105	80405	96616	12108	6742X	08709
235	80000	95556	11609	873XX	09701
270	80901	97026	11912	863XX	12400
495	72901	96109	13113	754XX	12109
310	83601	30106	13209	4742X	09301
510	92910	90496	32751	9XXXX	51207
570	82203	50602	14511	4567X	10209
575	83201	50108	14012	855XX	10210
650	82007	40608	96603	57X2X	03002

SYNOP z godz.12 GMT.

150	72205	70022	15415	755XX	07210
185	82202	97021	16016	2157X	10208
205	82901	70026	16110	854XX	07308
250	71803	97022	15815	735XX	10102
295	32702	97021	15221	22802	13304
330	82703	65022	16713	885XX	08207
375	70000	60016	16815	21432	11101
425	82002	65032	16114	6251X	07000
465	72201	60032	16614	42506	06107
560	80000	50102	16314	855XX	07400
695	72702	60021	14322	785XX	15400
105	82205	98024	15010	854XX	07113
235	82203	97032	15512	835XX	08304
270	81802	97022	16514	6257X	11206
495	60903	97178	15820	694XX	15304
310	73202	70026	16412	734XX	09104
510	93403	90452	36002	9XXXX	02207
570	80000	58106	16115	3547X	11202
575	83601	50606	15914	6742X	12704
650	82009	70806	99105	88XXX	05107

TEMP Legionowo, godz.00 GMT.

brak obserwacji

TEMP Wrocław, godz.00 GMT.

12425	23099	85431	01017	02409	70978	54583	02210	50555	69812	02134	40717	81923	02140	30916
93044	02054	20180	02126	02146	15367	00103	02021	10629	03139	01819	11100	71018	21090	11122
10226	04141	55555	00998	08076	11954	08075	22843	01002	33816	00507	44779	52532	55736	52554
66676	55614	77500	69812	88334	89002	36250	00144	11226	04141	22200	02126	33181	03131	44166
00130	55150	00103	66100	03139	66666	998XX	02202	947XX	02628	782XX	02010	258XX	02190	172XX
02020	100XX	01819	01010	65600										

Przebieg pogody w Polsce w dniu 27.V.1962r.

Prawie w całym kraju przeważało zachmurzenie duże lub całkowite, notowano przejściowe deszcze, a na wschodzie mgły i burze. Okresami przeważnie w zachodniej połowie kraju występowały większe przejaśnienia i rozpogodzenia. Temperatura minimalna wahała się od 6°C w dzielnicach zachodnich do 13°C na wschodzie, a maksymalna od 11°C na północnym-zachodzie do 16°C w centrum i 24°C na wschodzie kraju. Wiatry były na ogół słabe o kierunkach zmiennych.

Druk PPWK — W-wa. Sole. Zam. 1555/4/2/3/01 — 20.VI.61 — Y-48144 — 08000 — 61.80 mapowy 100 g

PAŃSTWOWY INSTYTUT
HYDROLOGICZNO-METEOROLOGICZNY
WARSZAWA

BIULETYN SYNOPTYCZNY

Legenda

Izolinie:

- na mapach synop. dolnych izobary co 5 mb.
- „ „ topografii barycznej izohipsy co 4 dkm.
- „ „ „ „ izotermy co 4° C
- „ „ tendencji ciśnienia izalobary co 1 mb/3 godz.

Układy ciśnienia:

W – wyż
N – niż

Masy powietrza:

PP	powietrze polarne	m	morskie
PA	„ arktyczne	k	kontynentalne
PZ	„ zwrotnikowe	c	ciepłe
		s	stare

Fronty:

linia czerwona	front ciepły
„ niebieska	„ chłodny
„ fioletowa	„ zokludowany
„ naprzemian czerwona i niebieska	„ stacjonarny

Meteory:

- mżawka
- deszcz
- śnieg
- grad
- opady przelotne
- obszar jednostajnych opadów deszczu
- „ „ „ śniegu
- mgła
- burza
- błyskawica
- zamieć śnieżna

Wielkość zachmurzenia (N):

○	niebo bezchmurne	
⦶	1/10	pokrycia nieba
◔	2/10–3/10	„ „
◕	4/10	„ „
◑	5/10	„ „
◒	6/10	„ „
◕	7/10–8/10	„ „
◐	9/10	„ „
●	10/10	„ „
⊗	niebo niewidoczne	

Chmury (C):

	Cirrus	0
	Cirrocumulus	1
	Cirrostratus	2
	Altocumulus	3
	Altostratus	4
	Nimbostratus	5
	Stratocumulus	6
	Stratus	7
	Cumulus	8
	Cumulonimbus	9

Wiatr.

- 1/2 m/sek
- 1 m/sek
- 2½ m/sek
- 5 m/sek

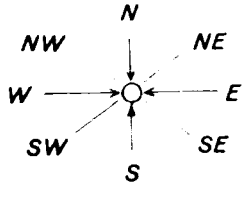

Rozmieszczenie danych:

Temp. powietrza → T
pogoda bieżąca → W
kierunek i prędkość wiatru
C ← chmury (0–5)
(N) ← wielkość zachmurzenia ogólnego
C ← chmury (6–9)

HM – Wzór Nr VI 30

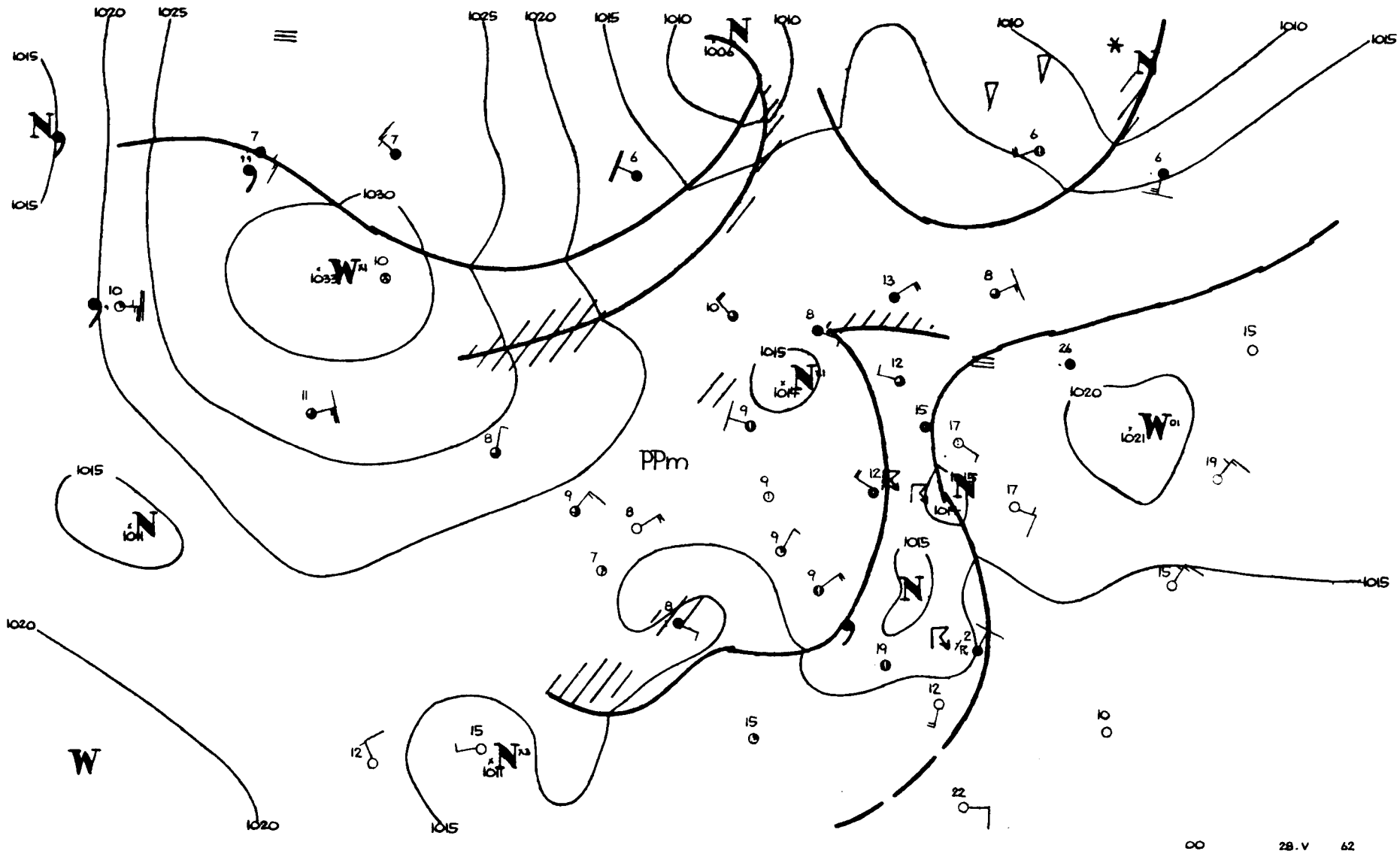

1020
1025
1015
1010
1006
1030
1033
1014
1021
1011
PPm
W
N
00
28.V
62

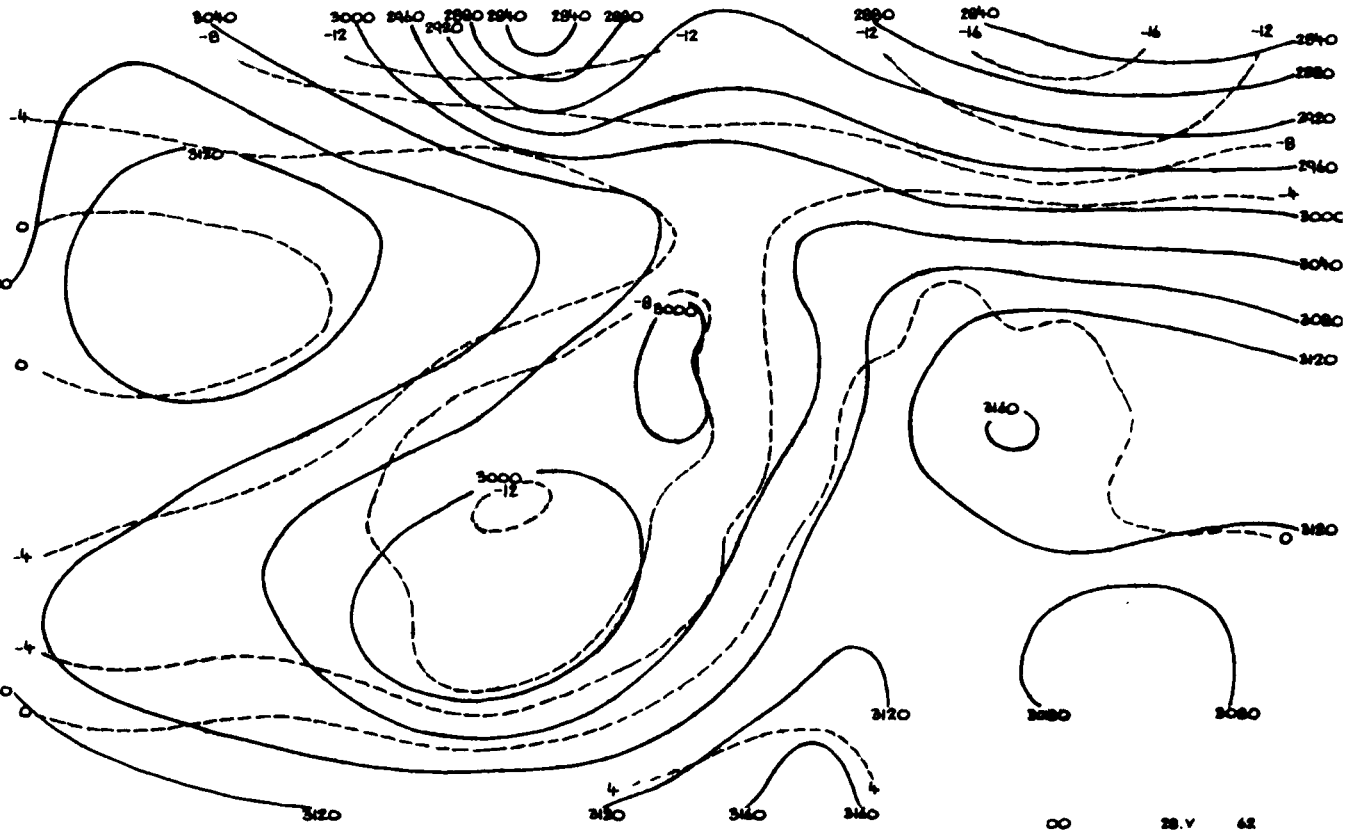
3040
-8
3000
-12
2960
2920
2880
2840
2880
-12
2880
-12
2840
-16
-16
-12
2840
2880
2920
-8
2960
-4
3000
3040
3080
3120
3160
3120
3080
3080
3120
3160
3160
3120
3000
-12
-8
3000
-4
-4
0
0
0
0
4
4
00
28.V
62

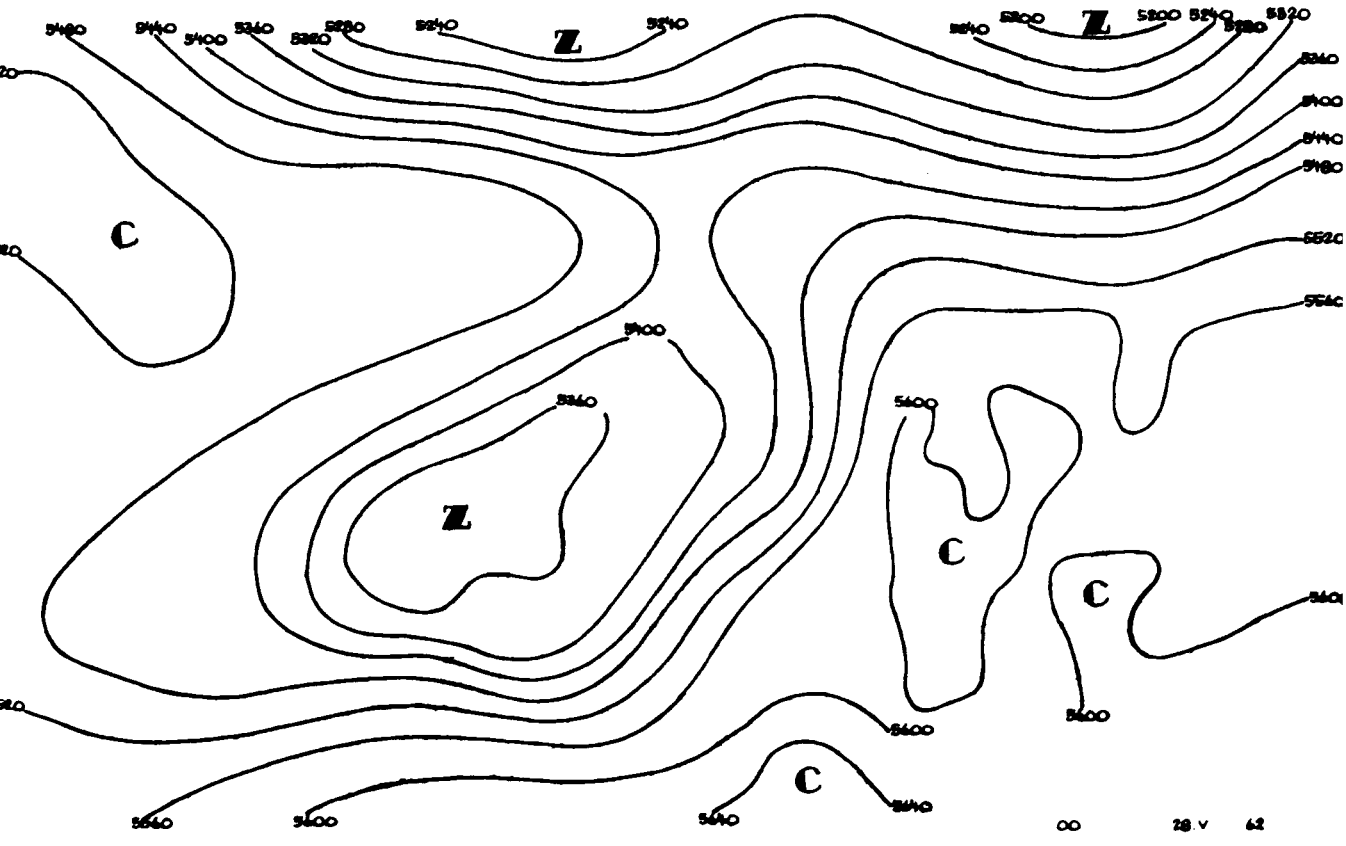
5480
5440
5400
5360
5320
5280
5240
Z
5240
5240
5200
Z
5200
5240
5280
5320
5360
5400
5440
5480
5520
5560
C
5400
5360
Z
5600
C
C
5600
5600
C
5560
5600
5640
5640
00
28.V
62

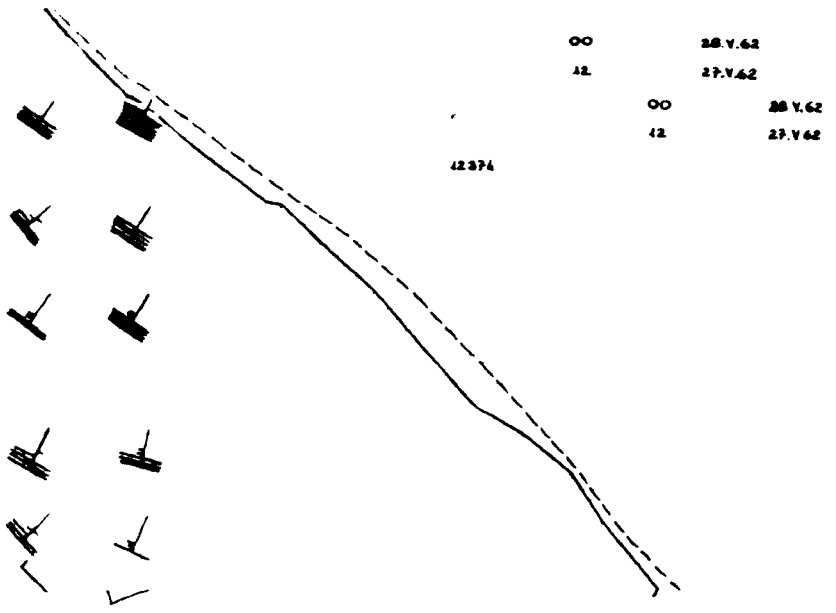
00 28.V.62
12 27.V.62
00 28.V.62
12 27.V62
12374

00 28.V 62

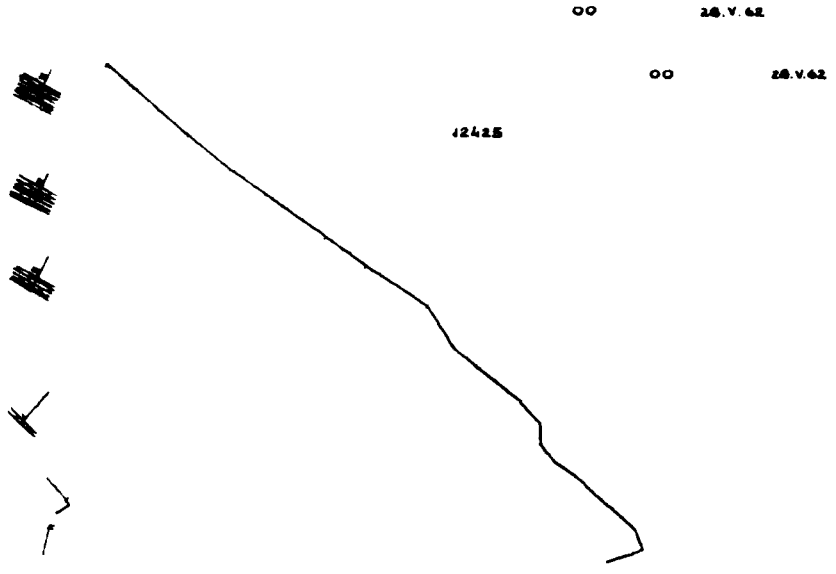
00 28.V.62
00 28.V.62
12425

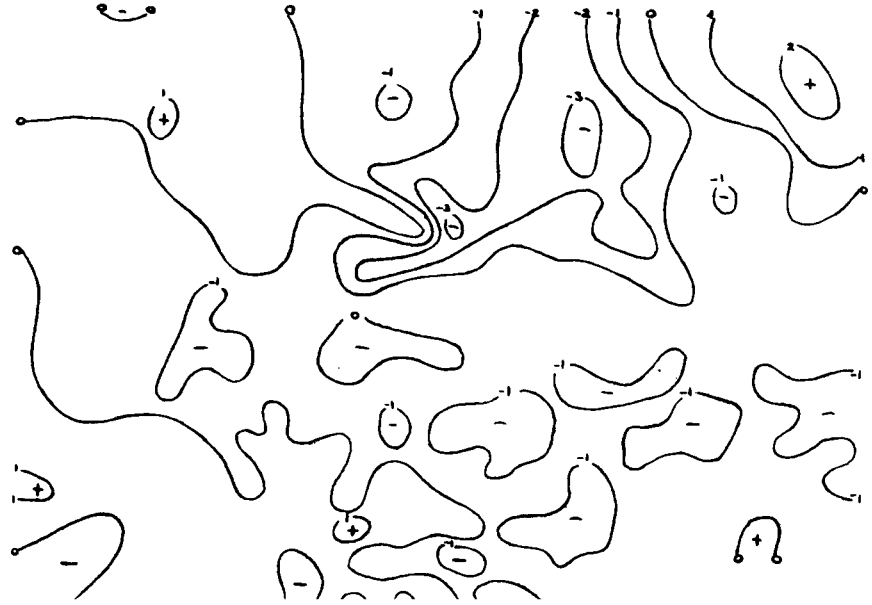

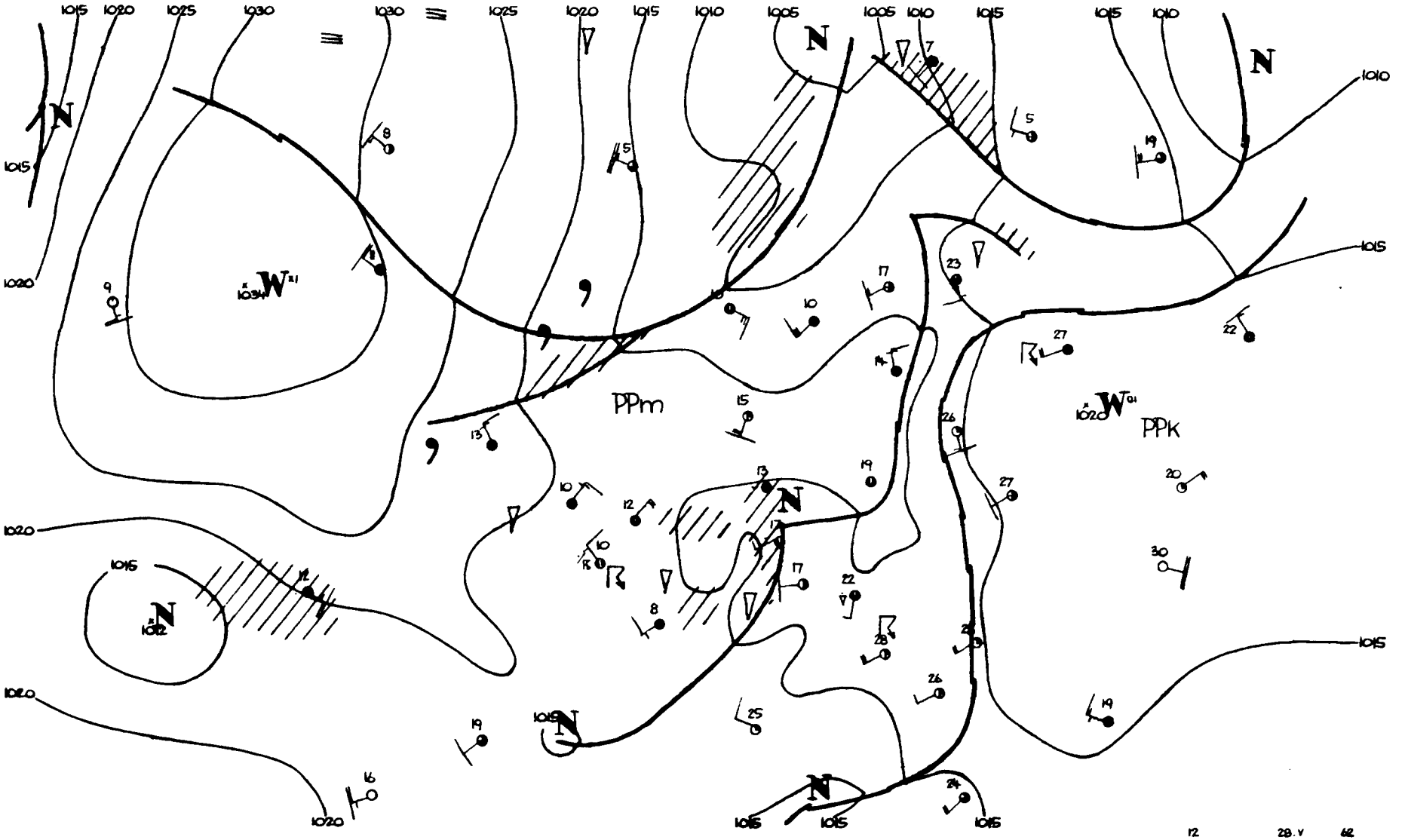

12 28.V 42

Dane synoptyczne z Polski w dniu 28.V.1962r.

SYNOP z godz.00 GMT.

150	80202	60022	18010	855XX	09205
185	82201	96212	17112	4547X	11203
205	00000	06461	17205	00900	05801
250	12001	97011	17710	15500	09000
295	80000	97038	16914	854XX	13609
330	02401	56101	18507	00900	07101
375	73202	56106	17312	4553X	12702
425	60000	58101	16908	655XX	08705
465	00000	50101	17308	00900	08101
560	80803	30102	16712	856XX	XX704
695	80000	40101	15615	855XX	15400
105	71803	97022	17408	755XX	07203
235	80000	97022	18308	854XX	08103
270	10000	97016	17511	10970	09400
310	80000	56102	17309	855XX	09802
495	20000	97021	17014	23400	13805
510	91808	90452	36603	9XXXX	03703
570	80000	58106	16612	854XX	11704
575	80000	50102	16514	855XX	13803
650	92006	00474	00205	9XXXX	05801

SYNOP z godz.12 GMT.

150	60405	70012	17514	65500	07807
185	83203	97034	17115	724XX	10806
205	60901	70011	15915	585XX	08712
250	40701	98021	16118	42600	07714
295	72703	96102	15719	754XX	16603
330	50903	60021	15718	52500	08714
375	73602	56051	16019	60932	12716
425	80904	60032	13718	5853X	12715
465	70903	60032	15416	785XX	11707
560	71403	60031	14019	58542	13710
695	40403	60171	14023	49500	18820
105	63602	98011	16713	65600	06710
235	72202	97012	16815	6256X	08809
270	60901	97022	16019	32502	10711
310	80404	60031	14516	835XX	10716
495	63602	97032	14921	625XX	16815
510	92008	91472	36106	9XXXX	05710
570	70901	60032	14919	5253X	14710
575	80401	60952	15019	5957X	15608
650	72013	86288	99805	39X93	05708

TEMP Legionowo, godz.00 GMT.

12374	23135	12113	03201	85485	06065	02207	70059	52521	02018	50561	67833	02117	40729	77921
02219	30930	91054	02120	20196	01XX2	02014	15385	96XX1	01810	11122	13220	03XX1	55555	00005
13113	11768	03030	22652	56573	33526	65762	44400	77921	55300	91054	66250	98119	92250	98119
66666	22003	15096	66666	005XX	03201	950XX	00000	825XX	03214	676XX	02020	280XX	02123	197XX
02013	175XX	00000	165XX	00000	150XX	01810	01010	865XX						

TEMP Wrocław, godz.00 GMT.

12425	23149	08072	00302	85493	04048	01503	70059	61587	02111	50566	68811	02127	40727	81881
02032	30925	94025	02033	11100	80873	19038	55555	00004	07066	11978	11110	22941	10072	33793
01017	44764	00554	55728	00636	66612	58744	77556	61774	88470	71858	99300	94025	66666	004XX
00202	725XX	02209	652XX	01916	460XX	02131	324XX	01938	300XX	02033	01010	00906		

Przebieg pogody w Polsce w dniu 28.V.1962r.

Prawie w całym kraju przeważało zachmurzenie duże; notowano przelotne opady, a na wschodzie burze. Okresami przeważnie w zachodniej połowie kraju występowały większe przejaśnienia. Temperatura minimalna wahała się od 2°C w Szczecinku do 14°C na południowym-wschodzie. Temperatura maksymalna wahała się od 12°C - 14°C nad morzem do 24°C na wschodzie i do 26°C w Lesku. Wiatry były na ogół słabe o kierunkach zmiennych.-

Druk PPWK - W-wa. Sobi. 18. Zam. 1500 / 472/8 61 - 20.VI.61 - Y-48144 - 08000 - 61180 mapowy 100 g

PAŃSTWOWY INSTYTUT
HYDROLOGICZNO-METEOROLOGICZNY
WARSZAWA

BIULETYN SYNOPTYCZNY

Legenda

Izolinie:

- na mapach synop. dolnych izobary co 5 mb.
- „ „ topografii barycznej izohipsy co 4 dkm.
- „ „ „ „ izotermy co 4° C
- „ „ tendencji ciśnienia izalobary co 1 mb/3 godz.

Układy ciśnienia:

W – wyż
N – niż

Masy powietrza:

PP	powietrze polarne	**m**	morskie
PA	„ arktyczne	**k**	kontynentalne
PZ	„ zwrotnikowe	**c**	ciepłe
		s	stare

Fronty:

linia czerwona	front ciepły
„ niebieska	„ chłodny
„ fioletowa	„ zokludowany
„ naprzemian czerwona i niebieska	„ stacjonarny

Meteory:

- mżawka
- deszcz
- śnieg
- grad
- opady przelotne
- obszar jednostajnych opadów deszczu
- „ „ „ śniegu
- mgła
- burza
- błyskawica
- zamieć śnieżna

Wielkość zachmurzenia (N):

○	niebo bezchmurne	
①	1/10	pokrycia nieba
◔	2/10–3/10	„ „
◔	4/10	„ „
◑	5/10	„ „
◑	6/10	„ „
◕	7/10–8/10	„ „
◐	9/10	„ „
●	10/10	„ „
⊗	niebo niewidoczne	

Chmury (C):

	Cirrus	0
	Cirrocumulus	1
	Cirrostratus	2
	Altocumulus	3
	Altostratus	4
	Nimbostratus	5
	Stratocumulus	6
	Stratus	7
	Cumulus	8
	Cumulonimbus	9

Wiatr.

- 1/2 m/sek
- 1 m/sek
- 2½ m/sek
- 5 m/sek

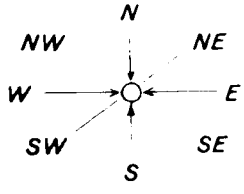

Rozmieszczenie danych:

Temp. powietrza	→ T	C	chmury (0–5)
pogoda bieżąca	→ W	(N)	wielkość zachmurzenia ogólnego
kierunek i prędkość wiatru		C	chmury (6–9)

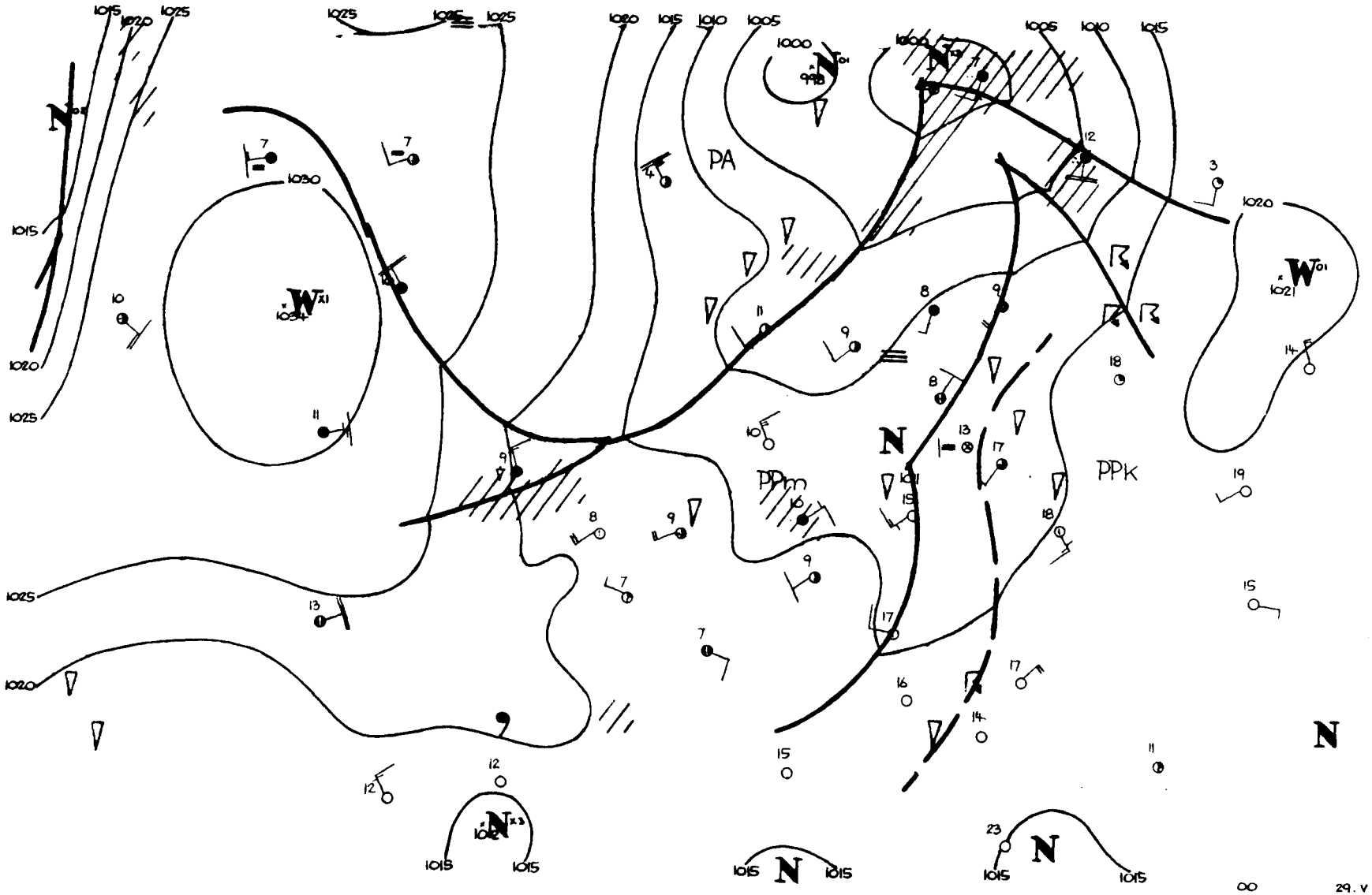
PA
PPm
PPK
00
29. V
62

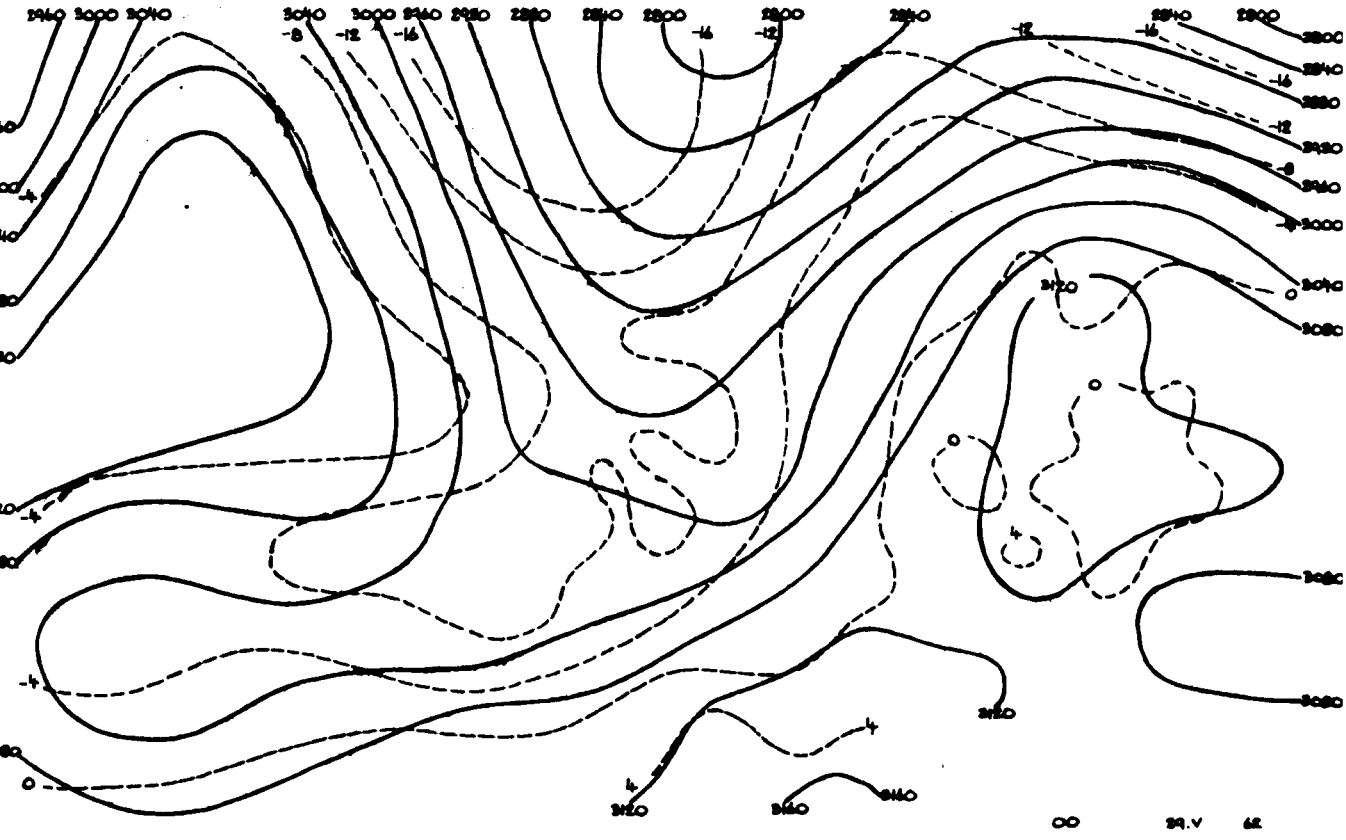
00 29.V 62

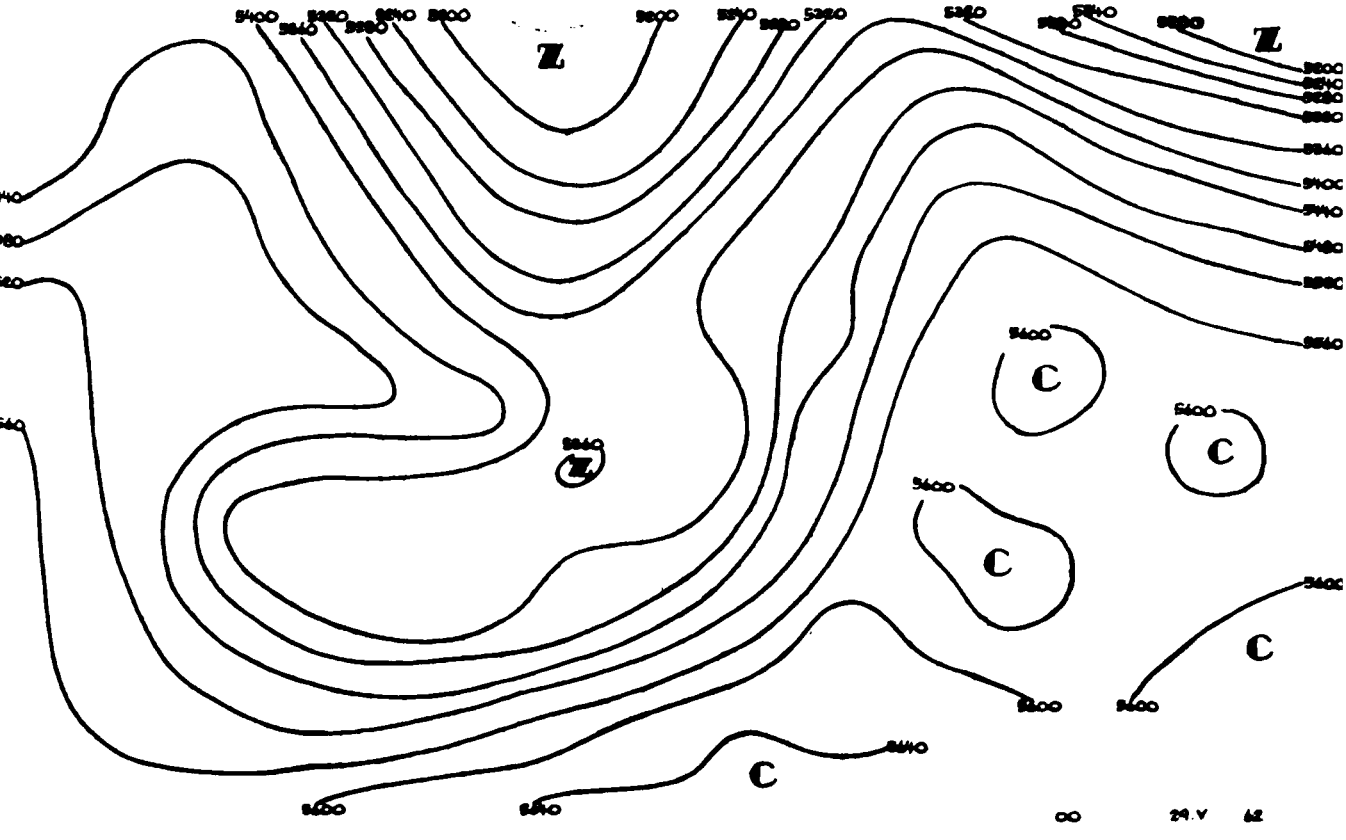
Z
C
00 29.V 62

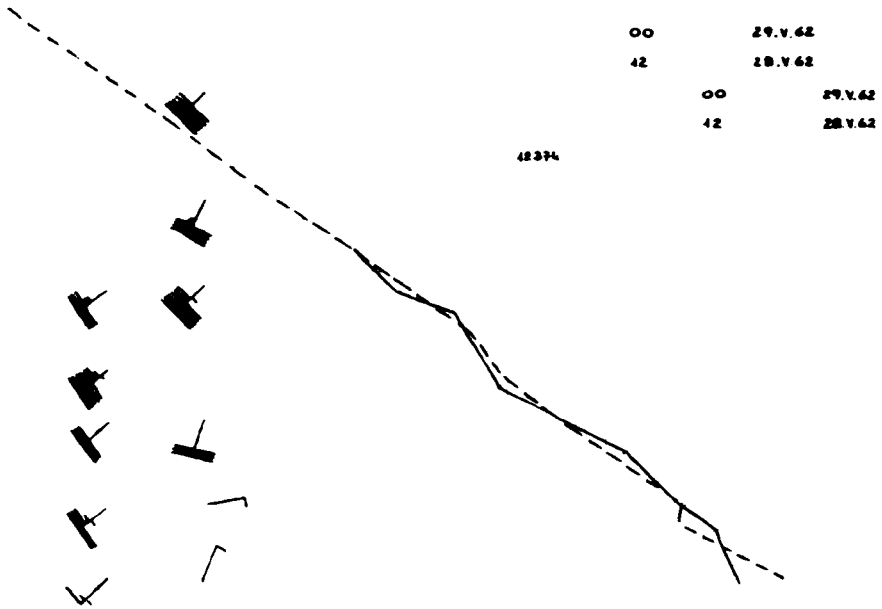
00 29.V.62
12 28.V.62
00 29.V.62
12 28.V.62
12374

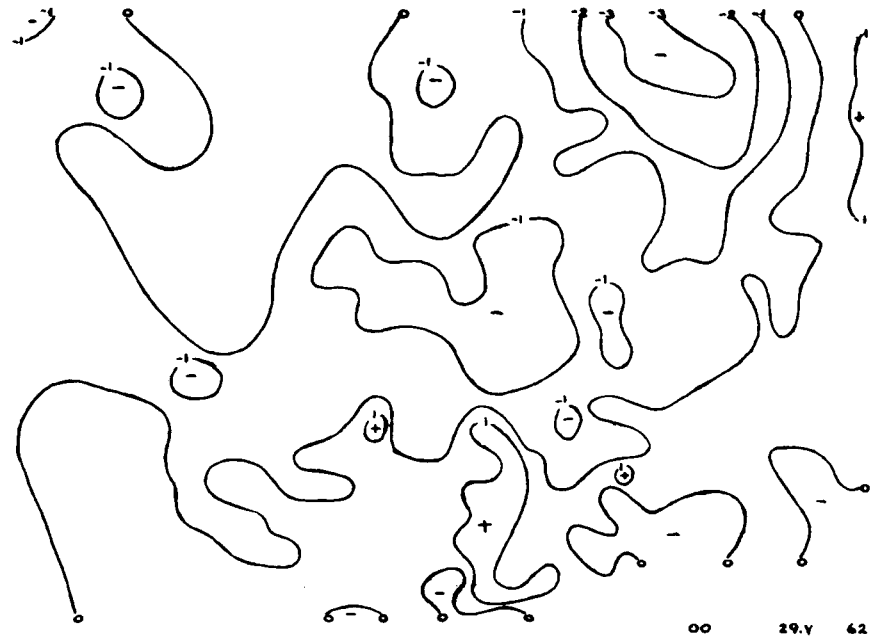
00 29.V 62

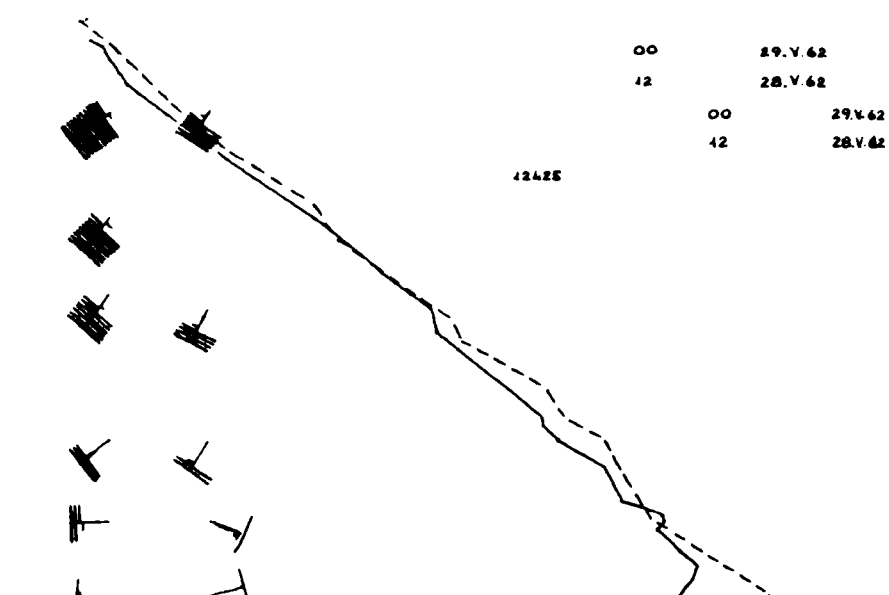
00 29.V.62
12 28.V.62
00 29.V.62
12 28.V.62
12425



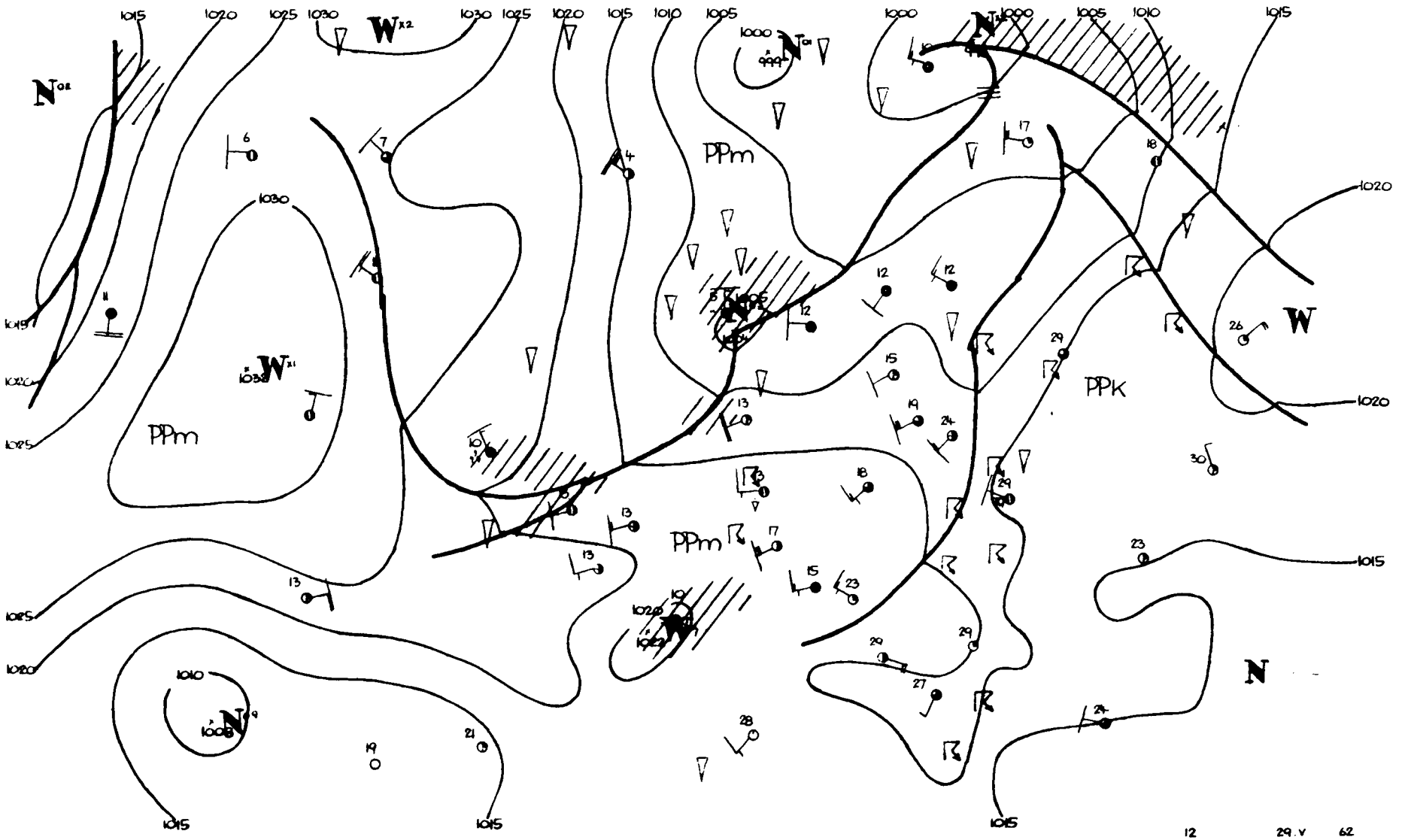
PPm
PPm
PPm
PPK
W
N
12
29.V
62

Dane synoptyczne z Polski w dniu 29.V.1962r.

SYNOP z godz.00 GMT.

150	80000	60801	12509	854XX	08816
185	80402	96612	11710	8052X	08723
205	80402	58602	12410	4542X	08809
250	80000	97029	12314	855XX	11204
295	80000	97026	12114	854XX	14712
330	32702	56109	14310	35400	09106
375	02304	57109	12215	00900	14704
425	02702	30101	15408	00900	06206
465	52503	57109	13510	55500	10212
560	80402	56601	15714	855XX	11217
695	22001	60021	14016	29500	14703
105	80403	96611	12509	6742X	08708
235	70401	97018	13108	754XX	07503
270	42701	97259	11412	495XX	11810
310	32003	56108	13310	35500	10705
495	02001	96101	13314	00900	14606
510	52525	97414	34701	55X00	01704
570	82703	50XXX	14016	5347X	14205
575	13201	62011	14615	15500	13209
650	91807	00474	00006	9XXXX	06702

SYNOP z godz.12 GMT.

150	72505	70031	14613	785XX	07124
185	52205	97012	13717	52500	10802
205	82204	65028	15012	884XX	09205
250	62004	97031	15517	33530	08001
295	72505	97022	15118	755XX	10104
330	72206	60031	16714	735XX	07003
375	62204	70022	16418	52532	10802
425	62205	70022	16718	52502	08400
465	52206	70012	16017	52600	06805
560	32903	75031	16819	32500	08808
695	22903	60018	16120	12603	14703
105	83203	98256	14411	737XX	09202
235	82204	97012	15113	855XX	08105
270	72206	98021	15217	735XX	08201
310	72703	45052	16214	725XX	08400
495	72704	97022	17716	785XX	12108
510	62216	98012	37204	622XX	50102
570	62202	65012	16917	2153X	10605
575	81401	56108	18415	6552X	11101
650	72005	60419	01306	78XXX	06202

TEMP Legionowo, godz.00 GMT.

12374	00093	14131	02204	85455	09021	02514	70030	52627	02415	50560	69827	02317	55555	0000⁰
14131	11894	11057	22750	02577	33636	59717	44536	65787	65450	75861	66666	000XX	02204	915XX
02715	725XX	02415	615XX	02328	553XX	02217	450XX	02329	01010	00910				

TEMP Wrocław, godz.00 GMT.

12425	23116	08071	02704	85459	06502	02713	70022	53597	02419	50560	67874	02233	40723	79927
02243	30922	94061	02358	20186	02133	02245	15374	99115	02215	50639	01143	02215	11100	80909
23060	71123	22045	11122	06244	02132	55555	00000	08071	11968	09085	22936	10060	33900	08014
44854	06502	55832	06503	66800	02535	77744	00543	88577	55689	99660	55728	11533	66902	22500
67874	33371	83951	44273	98096	42250	01121	66244	01129	77210	03146	88181	00113	99150	99115
11138	48114	22104	01143	33100	01143	66666	000XX	02704	310XX	02260	144XX	02410	100XX	02215
01010	00900	07870	00158	02012	05083	01171	01911	55555	11072	01153	22060	00156	33050	01171
44034	00163	66666	034XX	01810										

Przebieg pogody w Polsce w dniu 29.V.1962r.

Zachmurzenie było umiarkowane, miejscami duże z opadami i burzami. W nocy w południowo-zachodniej części kraju zachmurzenie wzrosło i wystąpiły opady ciągłe. Rano zanotowano lokalne krótkotrwałe mgły. Temperatura minimalna wahała się od 6°C we Wrocławiu i 8°C w Szczecinie do 14°C w Białymstoku i Zamościu, a maksymalna od 12°C w Ustce i 15°C w Szczecinie do 20°C we Wrocławiu, Krakowie, Przemyślu i Terespolu. Wiatry były słabe, w ciągu dnia miejscami umiarkowane z kierunków południowo-zachodnich i zachodnich.

Druk PPWK – Wwa, Solec 18, Zam. 1589/4475/B 61 – 20 VI 61 – Y-48144 – 08000 – 61480 mapowy 100 g

PAŃSTWOWY INSTYTUT
HYDROLOGICZNO-METEOROLOGICZNY
WARSZAWA

BIULETYN SYNOPTYCZNY

Legenda

Izolinie:

- na mapach synop. dolnych izobary co 5 mb.
- „ „ topografii barycznej izohipsy co 4 dkm.
- „ „ „ „ izotermy co 4° C
- „ „ tendencji ciśnienia izalobary co 1 mb/3 godz.

Układy ciśnienia:

W – wyż
N – niż

Masy powietrza:

PP	powietrze polarne	m	morskie
PA	„ arktyczne	k	kontynentalne
PZ	„ zwrotnikowe	c	ciepłe
		s	stare

Fronty:

linia czerwona	front ciepły
„ niebieska	„ chłodny
„ fioletowa	„ zokludowany
„ naprzemian czerwona i niebieska	„ stacjonarny

Meteory:

- mżawka
- deszcz
- śnieg
- grad
- opady przelotne
- obszar jednostajnych opadów deszczu
- „ „ „ śniegu
- mgła
- burza
- błyskawica
- zamieć śnieżna

Wielkość zachmurzenia (N):

○	niebo bezchmurne	
⦶	1/10	pokrycia nieba
◔	2/10–3/10	„ „
◔	4/10	„ „
◑	5/10	„ „
◕	6/10	„ „
◕	7/10–8/10	„ „
◐	9/10	„ „
●	10/10	„ „
⊗	niebo niewidoczne	

Chmury (C):

	Cirrus	0
	Cirrocumulus	1
	Cirrostratus	2
	Altocumulus	3
	Altostratus	4
	Nimbostratus	5
	Stratocumulus	6
	Stratus	7
	Cumulus	8
	Cumulonimbus	9

Wiatr.

- 1/2 m/sek
- 1 m/sek
- 2½ m/sek
- 5 m/sek

N, NW, NE, W, E, SW, SE, S

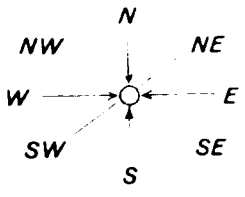

Rozmieszczenie danych:

Temp. powietrza → T
pogoda bieżąca → W
kierunek i prędkość wiatru

C ← chmury (0–5)
(N) ← wielkość zachmurzenia ogólnego
C. ← chmury (6–9)

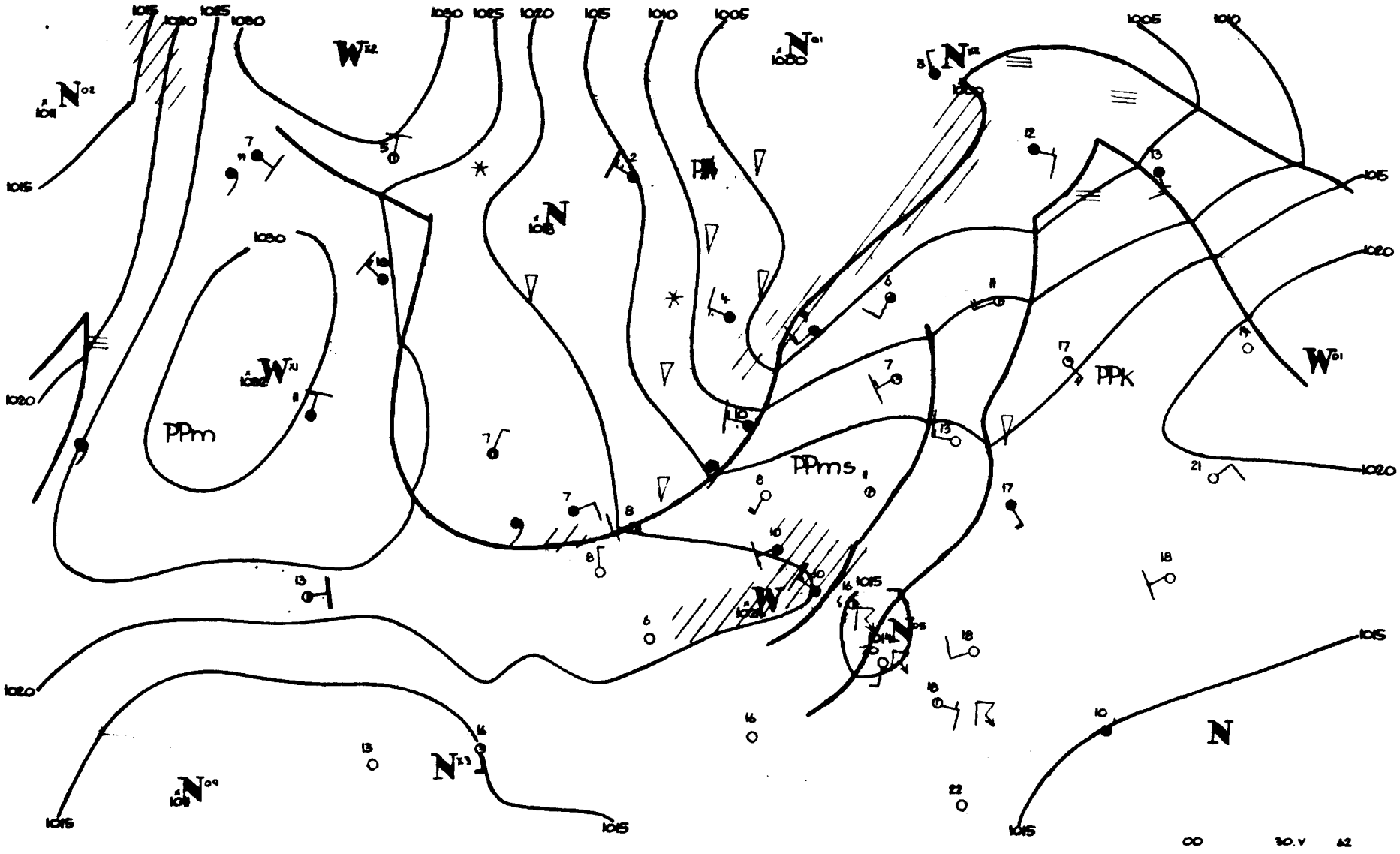
PPm
PPms
PPk
00
30.V
62

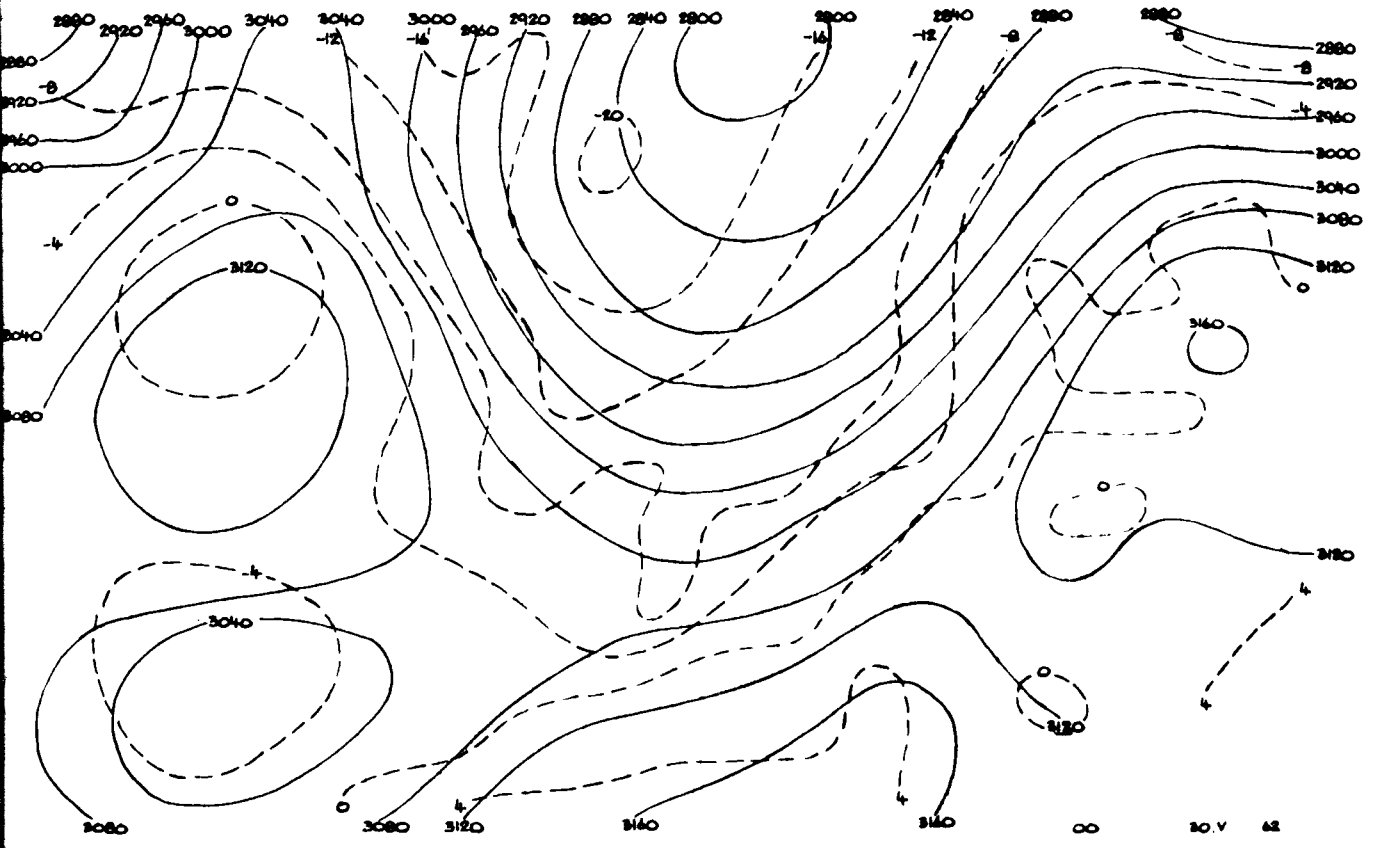
00
30 V 62

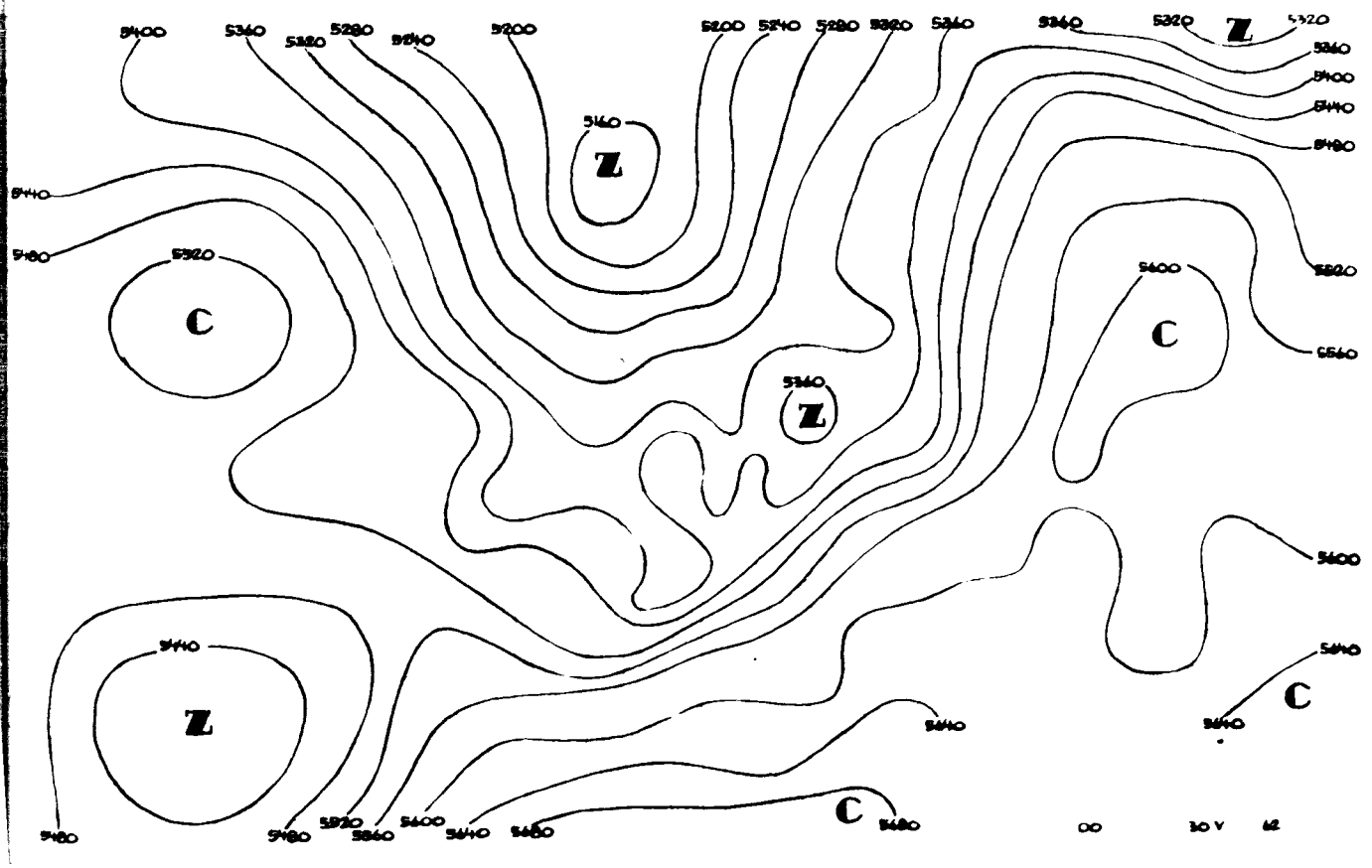
00
30 V 62

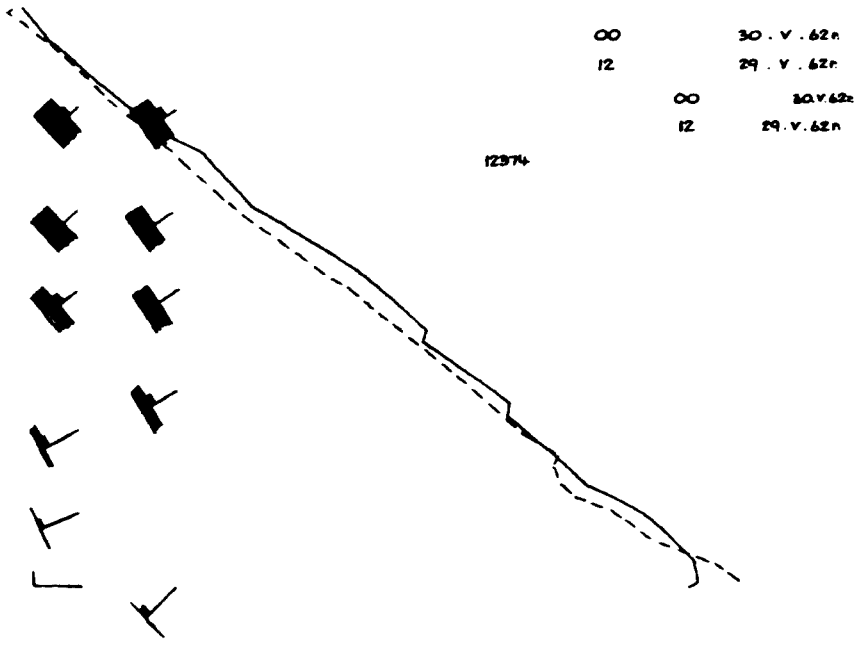
00 30 . V . 62 r.
12 29 . V . 62 r.
00 30.V.62 r.
12 29.V.62 r.
12974

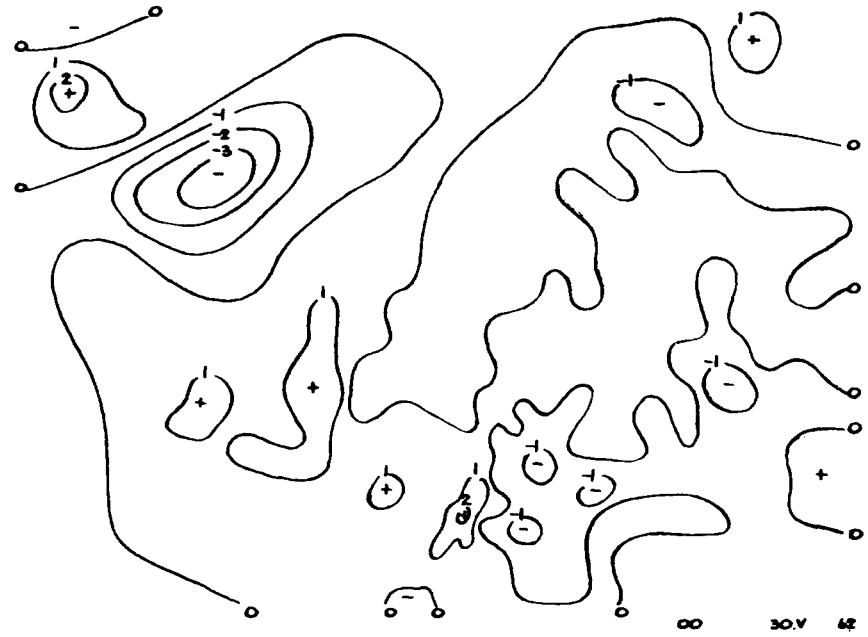
00 30.V 62

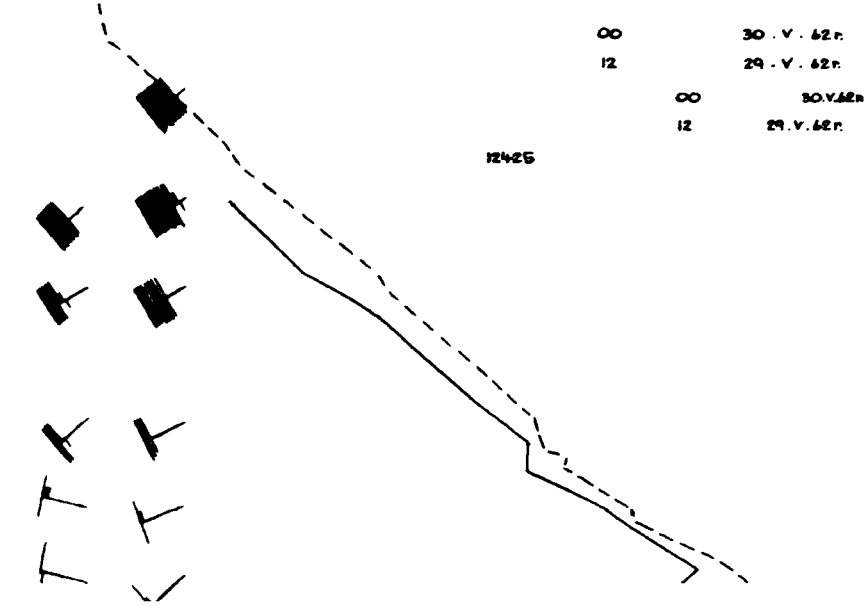
00 30 . V . 62 r.
12 29 . V . 62 r.
00 30.V.62 r.
12 29.V.62 r.
12425

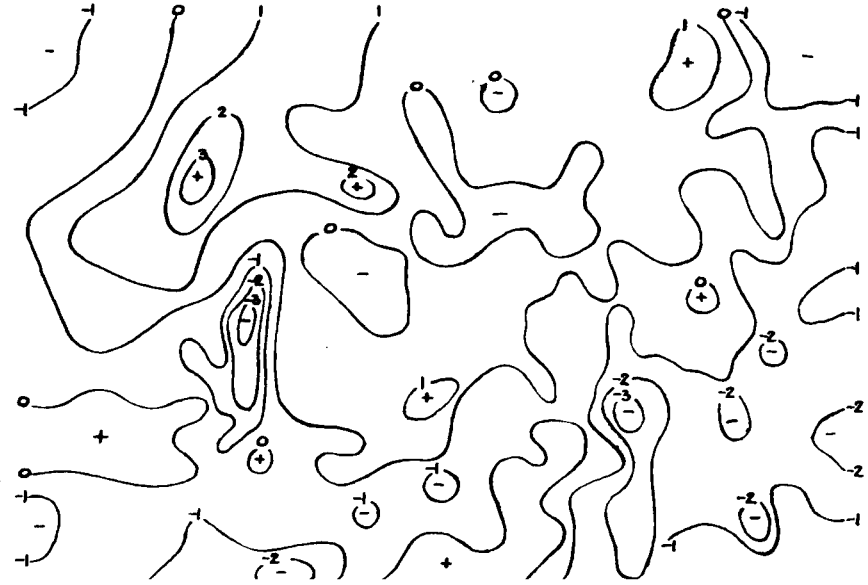

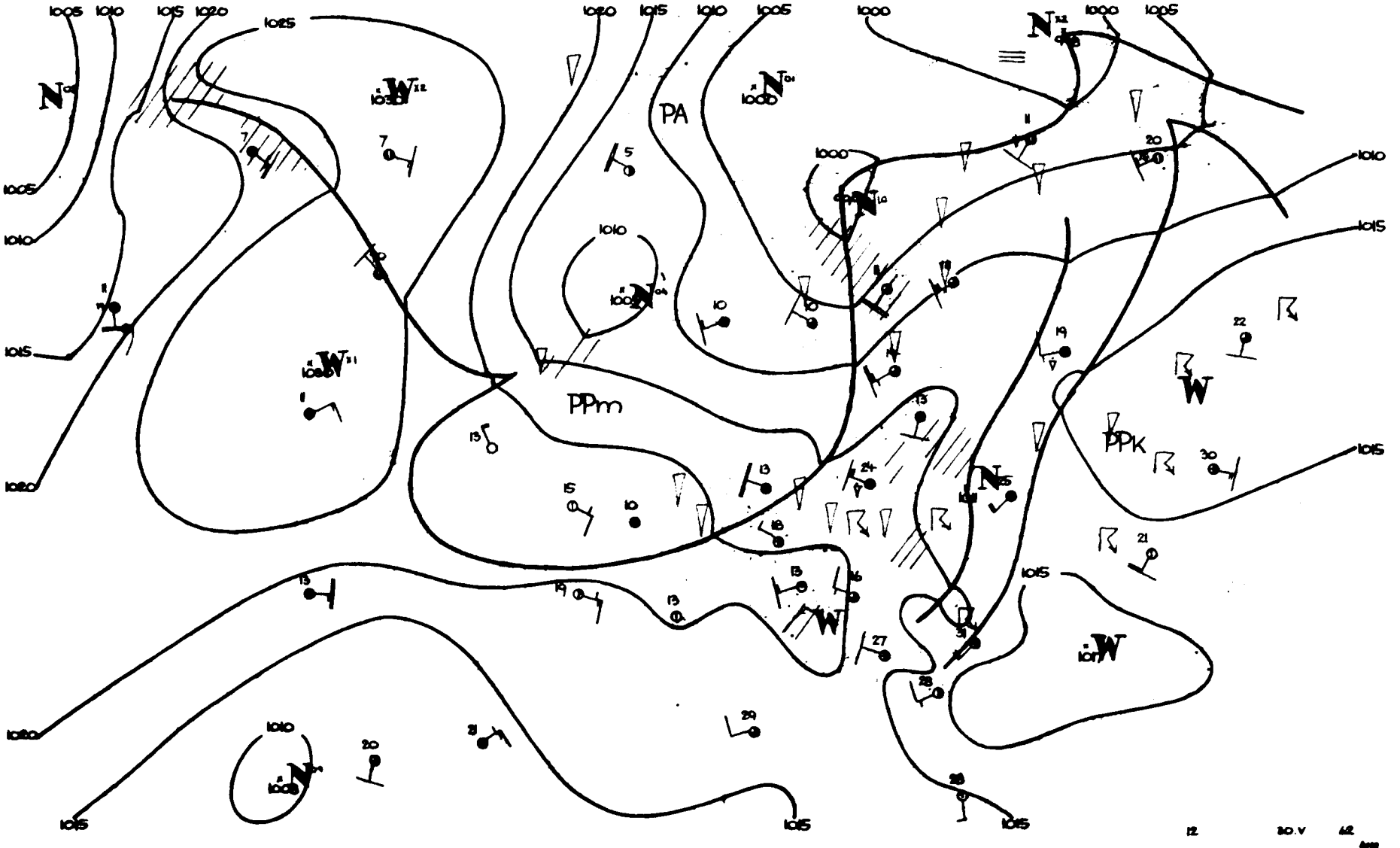
PA
PPm
PPK
12
30.V
42

Dane synoptyczne z Polski w dniu 30.V.1962r.

SYNOP z godz.00 GMT.

150	00000	65021	14908	00900	07704
185	72202	96109	16309	755XX	08204
205	02502	65028	15508	00900	08500
250	60000	97021	17208	00908	07202
295	00000	97020	16809	00900	07012
330	22201	50101	17608	00901	08102
375	30000	58100	17111	10932	10101
425	82003	60608	18011	755XX	09205
465	40402	60031	17111	45500	10801
560	82703	58102	16514	855XX	10604
695	00000	60019	16613	00900	11710
105	01802	96101	14507	00900	06704
235	02201	97021	16406	00900	06801
270	00902	96100	17009	00900	07202
310	81804	56101	16909	00907	08102
495	70000	97021	16712	755XX	12709
510	82914	98268	37601	854XX	00001
570	81804	58252	16513	834XX	11705
575	70000	58102	16513	755XX	11705
650	92005	00454	00204	9XXXX	04708

SYNOP z godz.12 GMT.

150	62908	65031	14315	62500	06606
185	62201	97032	14816	59508	10711
205	83205	70038	17010	884XX	073L4
250	42505	97011	15917	42600	04807
295	83201	96616	16711	8042X	10808
330	72705	58251	17714	735XX	06603
375	83107	60806	17514	6351X	10703
425	32706	60011	18017	32500	05807
465	62707	60172	17115	635XX	08803
560	52805	65016	19515	52500	08804
695	82906	40616	18712	3742X	10210
105	82707	96808	16107	894XX	06216
235	62206	97251	14715	625XX	08708
270	72503	96952	15915	795XX	07703
310	72705	58051	17614	795XX	06400
495	72904	97809	18913	734XX	10109
510	72906	98038	39204	724XX	52002
570	80000	58256	18912	2347X	10002
575	83203	60026	19613	6242X	10400
650	90203	00588	00501	9XXXX	01304

TEMP Legionowo, godz.00 GMT.

11374	23135	13073	02701	85488	06012	02406	70046	54595	02414	50562	69732	02427	40723	81877
02235	30931	95017	02341	11100	81078	24050	55555	00005	12088	11984	13071	22962	13061	33860
07004	44808	02514	55673	56611	66654	56611	65568	64071	88553	64671	99477	71759	11400	81877
22348	87931	33324	92980	41250	02XX8	66666	22506	66666	005XX	02701	831XX	02406	753XX	02612
255XX	02450	225XX	02446	01010	756XX									

TEMP Wrocław, godz.00 GMT.

17425	23141	11085	02003	85486	03502	02708	70026	56575	02212	50557	73767	02324	40716	84884
02235	11100	50686	22040	55555	00003	11091	11978	12057	22858	04501	33772	54543	44734	54543
55534	69703	66480	76799	77400	84884	66666	003XX	02003	880XX	02807	708XX	02213	420XX	02240
400XX	02235	01010	755XX											

Przebieg pogody w Polsce w dniu 30.V.1962r.

Zachmurzenie było umiarkowane okresami duże z opadami przeważnie przelotnymi oraz burzami. Temperatura minimalna wahała się od 5°C w Chojnicach i Bydgoszczy do 14°C w Tarnowie, a maksymalna od 12°C w Świnoujściu i Mszczonowie do 19°C we Wrocławiu. Wiatry były słabe w ciągu dnia umiarkowane przeważnie zachodnie.

Druk PPWK – Wwa Sojuz 19 Zam. 1555 – 475+18 01 – 26 VI 61 – T-48144 – 08000 – Ozalid indopowy 100 g

PAŃSTWOWY INSTYTUT
HYDROLOGICZNO-METEOROLOGICZNY
WARSZAWA

BIULETYN SYNOPTYCZNY

Legenda

Izolinie:

- ——— na mapach synop. dolnych izobary co 5 mb.
- ——— „ „ topografii barycznej izohipsy co 4 dkm.
- – – – – „ „ „ „ izotermy co 4° C
- ——— „ „ tendencji ciśnienia izalobary co 1 mb/3 godz.

Układy ciśnienia:

W – wyż
N – niż

Masy powietrza:

PP	powietrze polarne	**m**	morskie
PA	„ arktyczne	**k**	kontynentalne
PZ	„ zwrotnikowe	**c**	ciepłe
		s	stare

Fronty:

linia czerwona	front ciepły
„ niebieska	„ zimny
„ fioletowa	„ okluzyjny
„ naprzemian czerwona i niebieska	„ stacjonarny

Meteory:

- ⸲ mżawka
- ● deszcz
- ✳ śnieg
- ▲ grad
- ▽ opady przelotne
- obszar jednostajnych opadów deszczu
- „ „ „ śniegu
- mgła
- burza
- błyskawica
- zamieć śnieżna

Wielkość zachmurzenia (N):

- ○ niebo bezchmurne
- 1/10 pokrycia nieba
- 2/10 – 3/10 „ „
- 4/10 „ „
- 5/10 „ „
- 6/10 „ „
- 7/10 – 8/10 „ „
- 9/10 „ „
- ● 10/10 „ „
- ⊗ niebo niewidoczne

Chmury (C):

	Cirrus	0
	Cirrocumulus	1
	Cirrostratus	2
	Altocumulus	3
	Altostratus	4
	Nimbostratus	5
	Stratocumulus	6
	Stratus	7
	Cumulus	8
	Cumulonimbus	9

Wiatr.

- 1/2 m/sek
- 1 m/sek
- 2 1/2 m/sek
- 5 m/sek

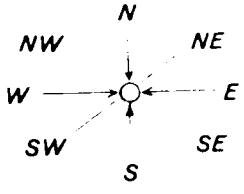

Rozmieszczenie danych:

Temp. powietrza → **T**
pogoda bieżąca → **W**
kierunek i prędkość wiatru
C ← chmury (0–9)
N ← wielkość zachmurzenia ogólnego
C. ← chmury (6–9)

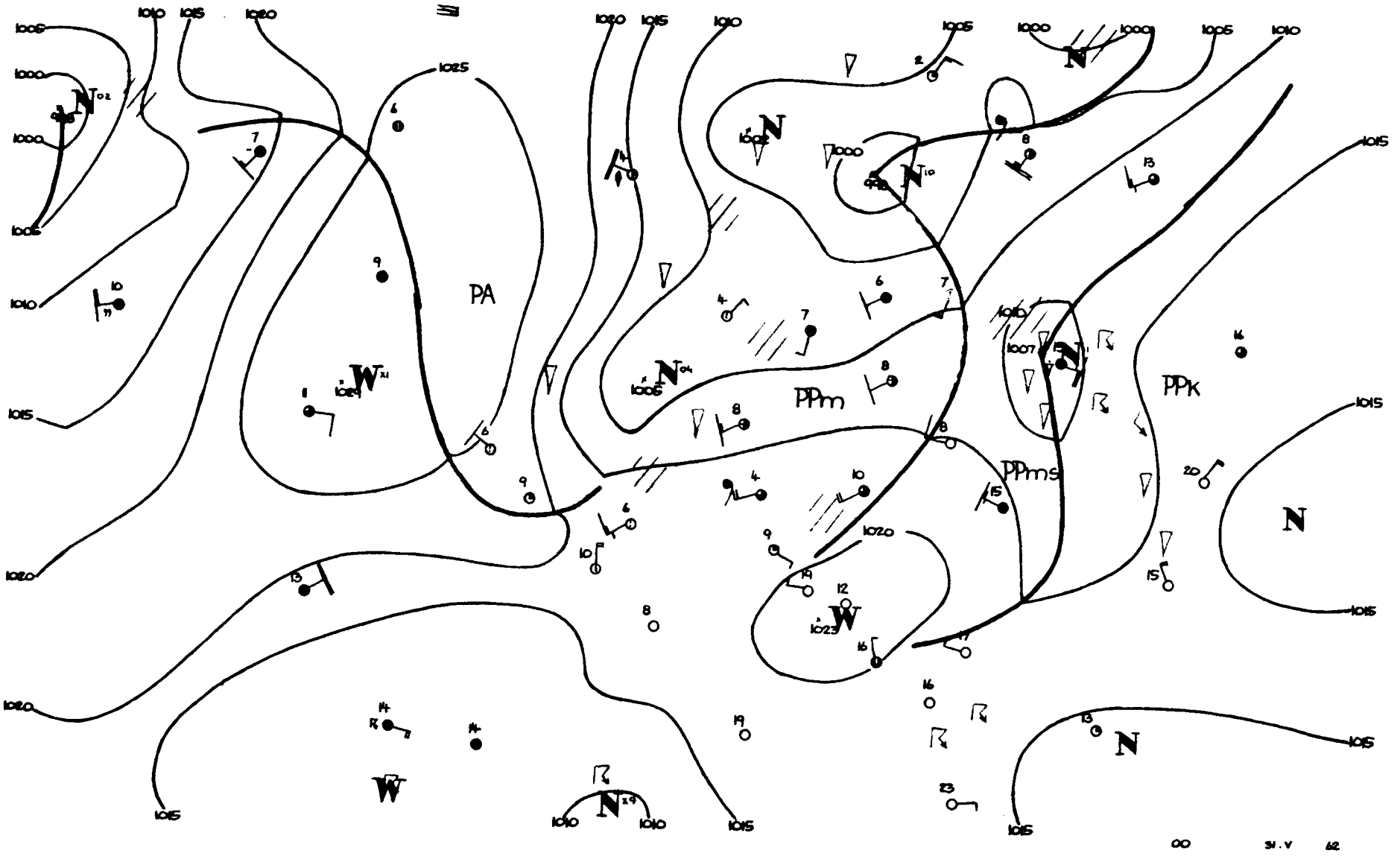
PA
PPm
PPms
PPk
00
31.V
62

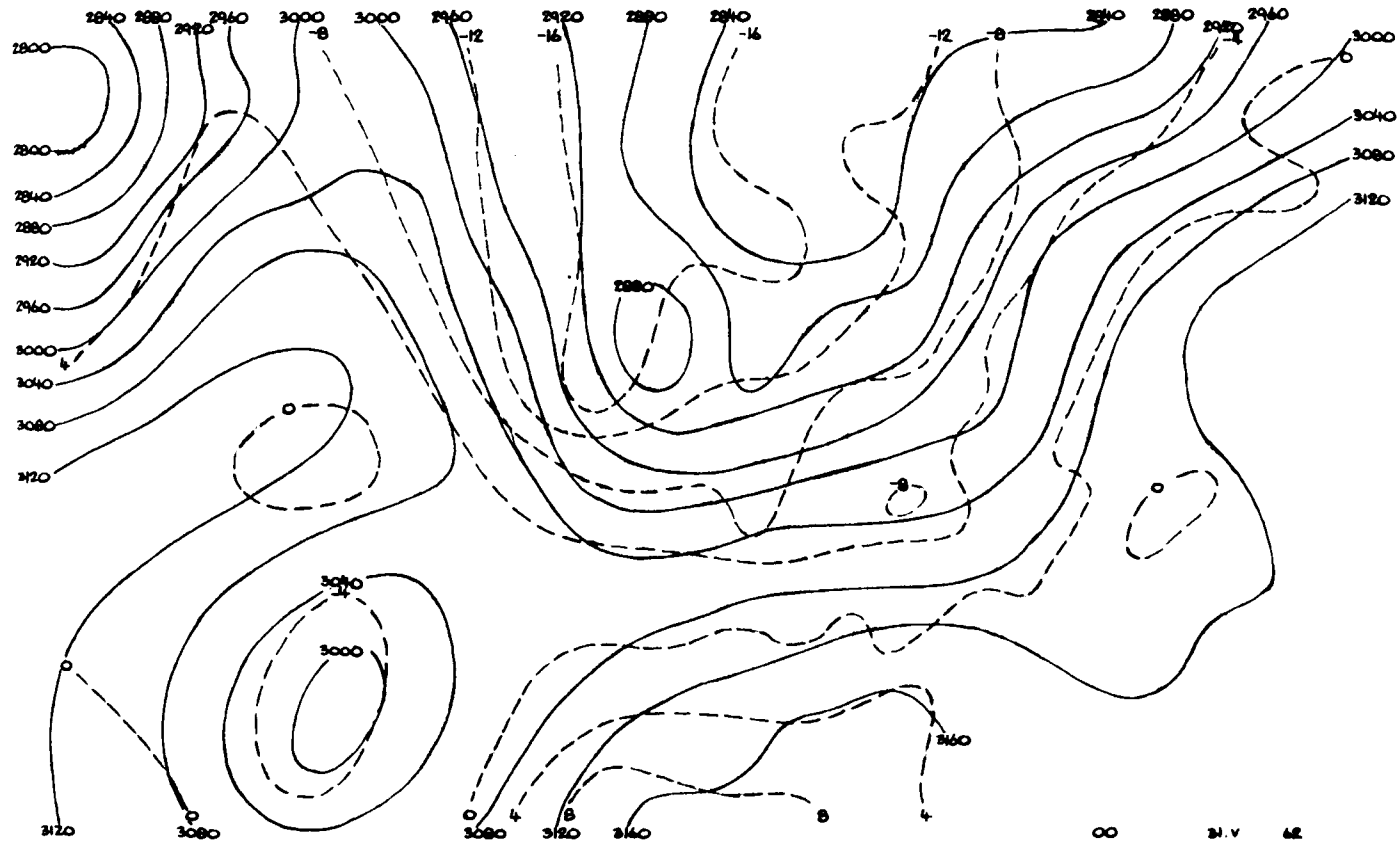
2800
2840
2880
2920
2960
3000
3040
3080
3120
3160
-8
-12
-16
-14
-4
0
4
8
00
31.V
62

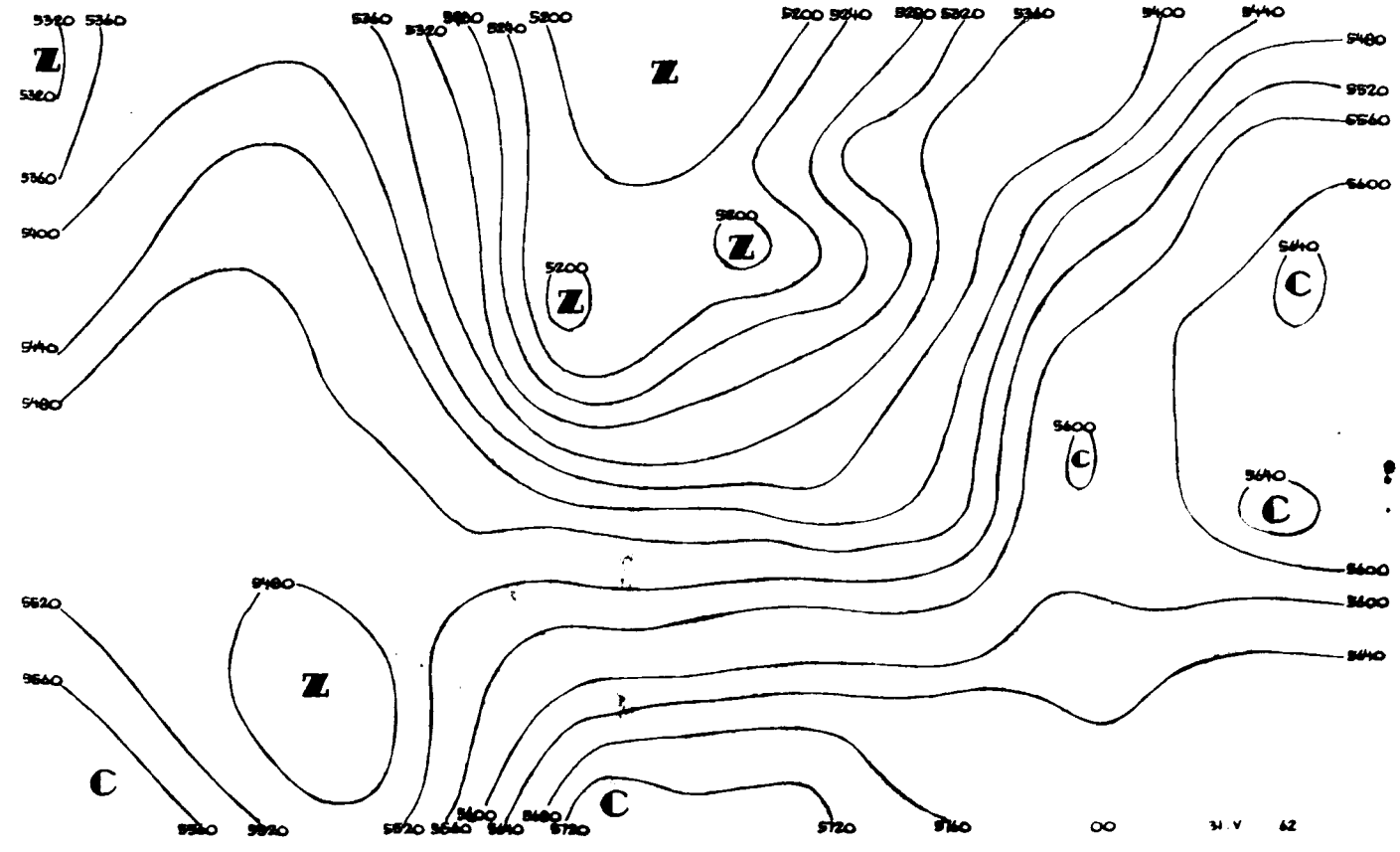
5320
5360
5400
5440
5480
5520
5560
5600
5640
5680
5720
5760
5800
5840
5880
5920
5960
Z
C
00
31.V
62

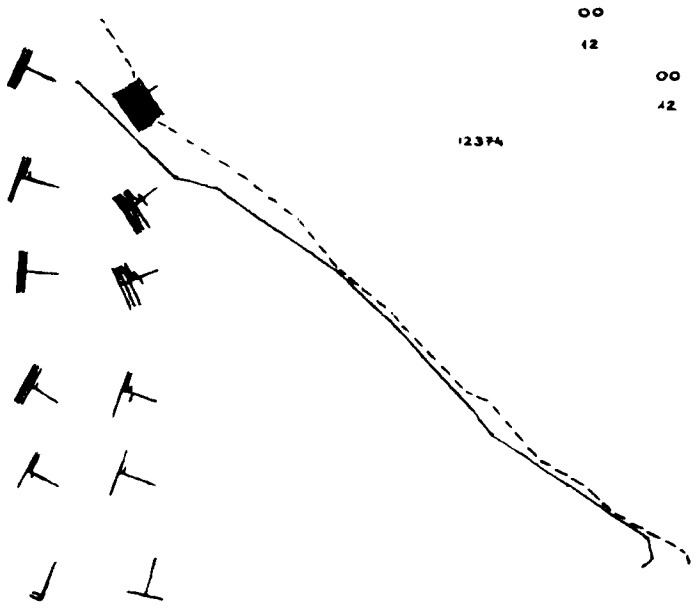
00 31.V 62
12 30.V 62
00 31.V 62
12 30.V 62
12374

00 31.V 62

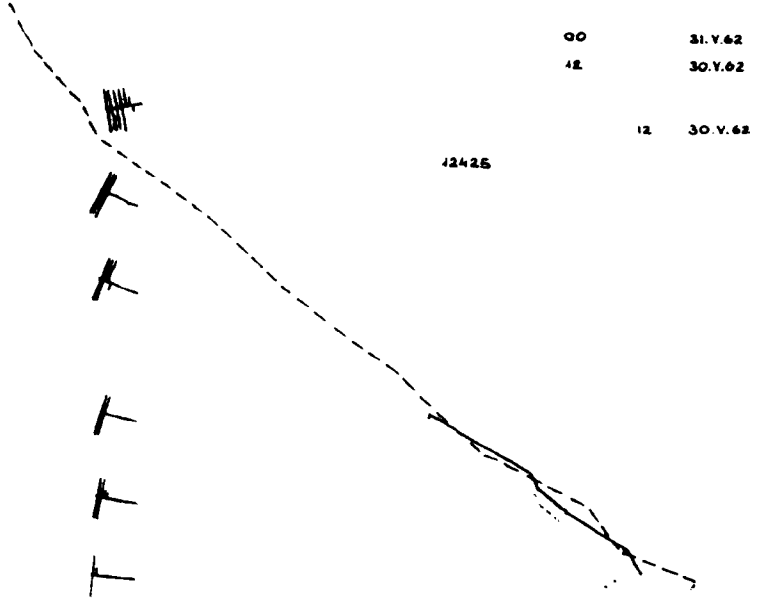
00 31.V.62
12 30.V.62
12 30.V.62
12425



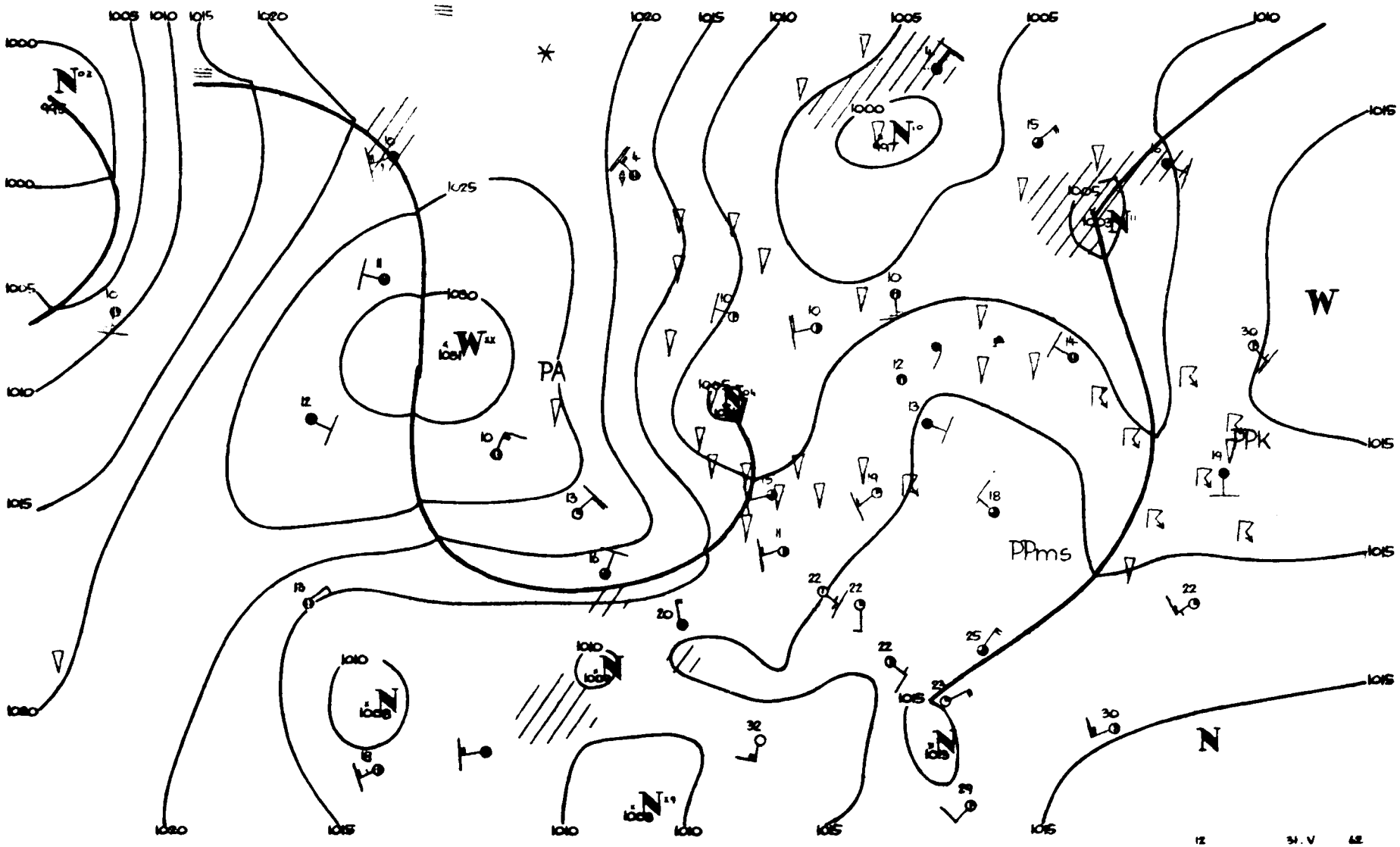

1000
1005
1010
1015
1020
1025
1030
PA
PPms
PPK
W
N
12
31. V
62

Dane synoptyczne z Polski w dniu 31.V.1962r.

SYNOP z godz.00 GMT.

150	82203	65031	16108	856XX	04801
185	22702	97021	17106	25500	05203
205	62702	65012	16108	4547X	07704
250	52901	97031	17608	50930	06601
295	82702	96101	16908	855XX	07203
330	22202	56100	18307	25500	06804
375	62401	60038	18110	5573X	08201
425	30000	56101	18309	35600	08400
465	80000	56611	18108	856XX	08201
560	22204	57101	19608	25600	06801
695	02702	56100	20407	00900	07201
105	62702	97258	15707	635XX	05703
235	82203	97032	17007	855XX	06803
270	43601	97031	17607	40950	06400
310	82201	56101	17409	8097X	07801
495	00000	96101	19308	00900	07801
510	52707	98031	38202	50850	01706
570	01402	57100	19508	00900	07202
575	00000	60020	20008	00900	06400
650	12703	80021	01450	00901	54000

SYNOP z godz.12 GMT.

150	81804	70011	11814	6561X	04716
185	82205	96602	13711	2722X	08708
205	72208	65802	09414	794XX	07719
250	60901	97036	12314	4153X	08724
295	61805	97022	14717	625XX	08719
330	62208	58052	11018	32530	07729
375	21906	70011	13319	12630	09724
425	42007	70031	11421	42600	07717
465	62006	60031	12218	625XX	05821
560	22205	70020	13520	22600	03720
695	22002	65034	16319	22600	07717
105	81806	97801	09612	896XX	04724
235	81605	97251	11611	63507	07720
270	71403	97038	12516	735XX	09726
310	82707	50806	12014	894XX	09504
495	31807	97011	15720	32600	08715
510	72118	98022	34506	723XX	51706
570	41804	70021	14119	33630	05716
575	31804	65020	14920	31700	04722
650	32208	80030	99806	32560	52604

TEMP Legionowo, godz.00 GMT.

12374	23143	10084	02202	85483	03520	02808	70021	57618	02816	50557	71775	02715	40717	84941
02813	30912	98075	02815	55555	00006	10083	11958	10062	22840	02525	33744	55604	44548	66688
55494	72812	60384	87978	77300	98075	30250	04XX3	66666	25004	66666	006XX	02202	870XX	028o6
745XX	02712	710XX	02816	600XX	02618	540XX	02617	490XX	02814	340XX	02825	300XX	02815	250XX
03015	01010	855XX												

TEMP Wrocław, godz.00 GMT.

brak obserwacji

Przebieg pogody w Polsce w dniu 31.V.1962r.

W dzielnicach południowych utrzymywało się niewielkie zachmurzenie. Na pozostałym obszarze było zachmurzenie umiarkowane przejściowo duże. W północnej połowie notowano opady przelotne i burze. Rano lokalnie wystąpiły mgły. Temperatura minimalna wahała się od 4°C w Suwałkach, Muszynie, Rzeszowie, Krakowie i Nowym Sączu do 10°C w Kole, a maksymalna od 12°C w Wałczu do 22°C na południu. Wiatry były słabe i umiarkowane z kierunków południowych i zachodnich.

Druk PPWK – Warszawa, Solec 18. Zam. 1966/4/7/5/1/61 – 20.VI.61 – Y-46144 – 98000 – Biuro mapowy 100 g

Poland

PAŃSTWOWY INSTYTUT
HYDROLOGICZNO-METEOROLOGICZNY
WARSZAWA

Jun

BIULETYN SYNOPTYCZNY

Legenda

Izolinie:

———	na mapach synop. dolnych izobary co 5 mb.
———	„ „ topografii barycznej izohipsy co 4 dkm.
– – – –	„ „ „ „ izotermy co 4° C
———	„ „ tendencji ciśnienia izalobary co 1 mb/3 godz.

Układy ciśnienia:

W – wyż
N – niż

Masy powietrza:

PP	powietrze polarne	m	morskie
PA	„ arktyczne	k	kontynentalne
PZ	„ zwrotnikowe	c	ciepłe
		s	stare

Fronty:

linia czerwona	front ciepły
„ niebieska	„ chłodny
„ fioletowa	„ zokludowany
„ naprzemian czerwona i niebieska	„ stacjonarny

Meteory:

⚲	mżawka
●	deszcz
✳	śnieg
▲	grad
▽	opady przelotne
	obszar jednostajnych opadów deszczu
✳	„ „ „ śniegu
≡	mgła
⊼	burza
<	błyskawica
+	zamieć śnieżna

Wielkość zachmurzenia (N):

○	niebo bezchmurne	
⦶	1/10	pokrycia nieba
◔	2/10 – 3/10	„ „
◕	4/10	„ „
◑	5/10	„ „
◕	6/10	„ „
◕	7/10 – 8/10	„ „
◐	9/10	„ „
●	10/10	„ „
⊗	niebo niewidoczne	

Chmury (C):

⊸	Cirrus	0
⌒	Cirrocumulus	1
⌒	Cirrostratus	2
◡	Altocumulus	3
◿	Altostratus	4
◿	Nimbostratus	5
⌔	Stratocumulus	6
– –	Stratus	7
⌒	Cumulus	8
⌒	Cumulonimbus	9

Wiatr.

┌─○	1/2 m/sek
└─○	1 m/sek
└─○	2½ m/sek
├─○	5 m/sek

N, NW, NE, W, E, SW, SE, S

Rozmieszczenie danych:

Temp. powietrza	→ T	C ←	chmury (0–5)
pogoda bieżąca	→ W	(N) ←	wielkość zachmurzenia ogólnego
kierunek i prędkość wiatru	→	C ←	chmury (6–9)

HM – Wzór Nr VI 30

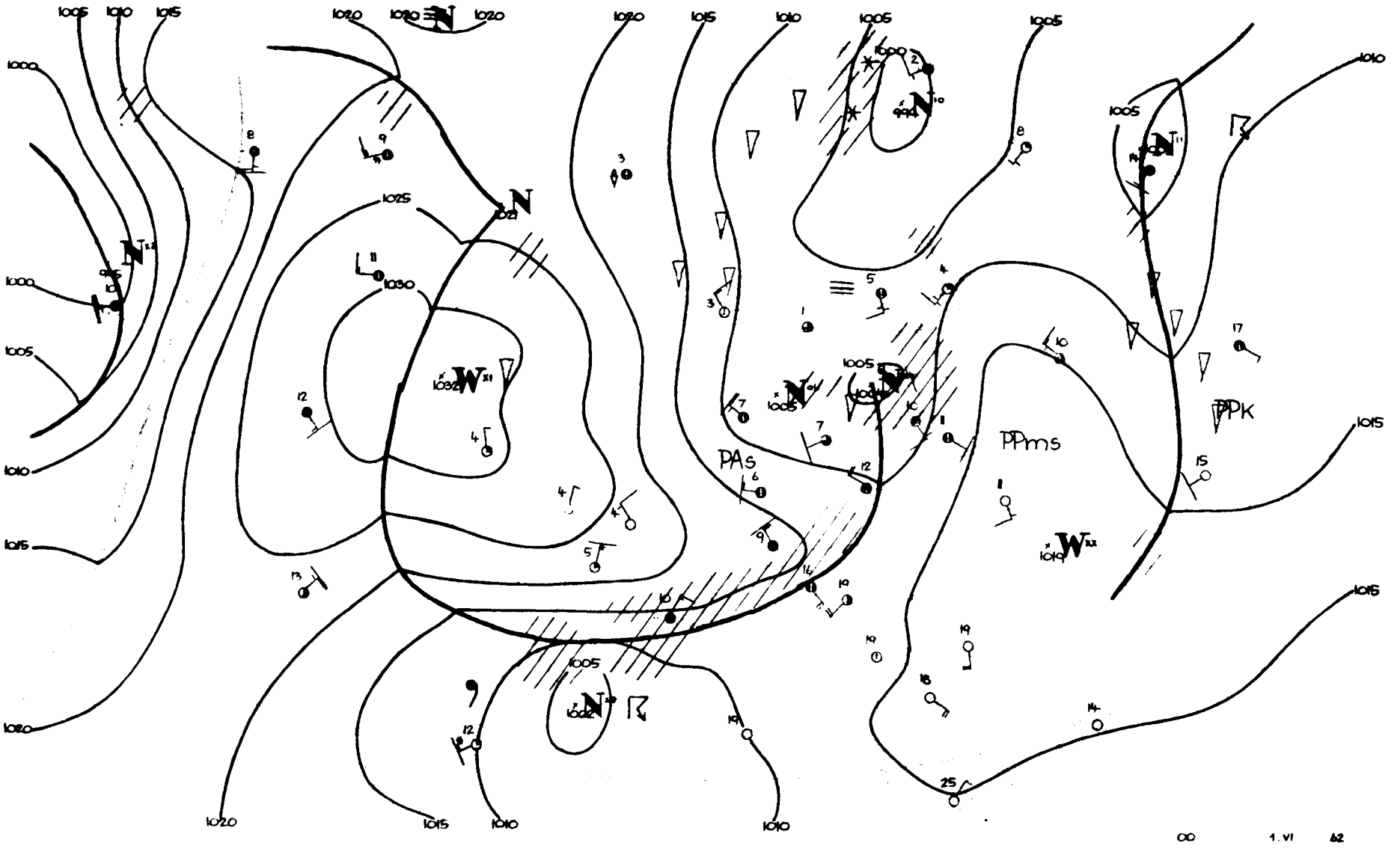
PAs
PPms
PPK
00
1.VI
62

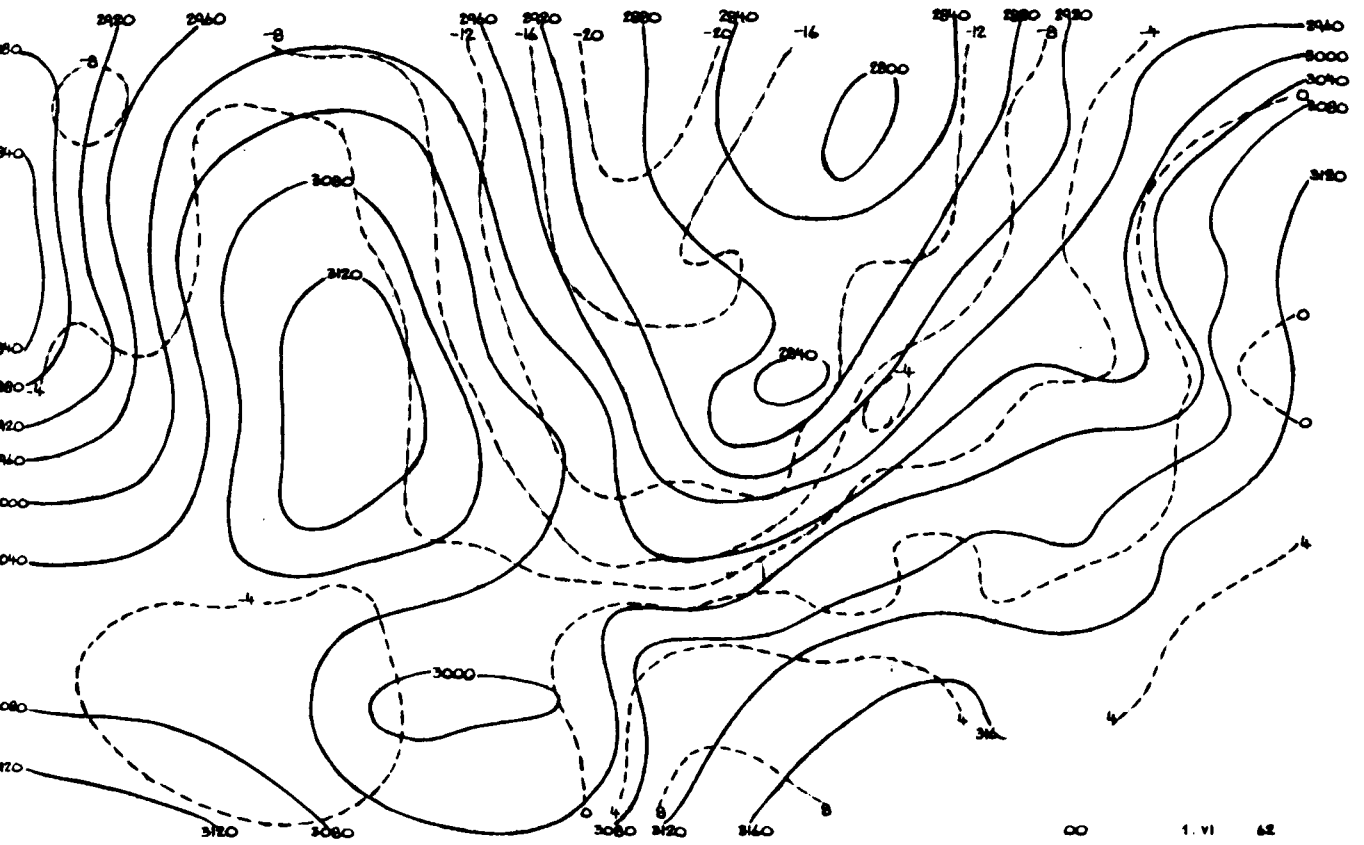
00
1. VI 62

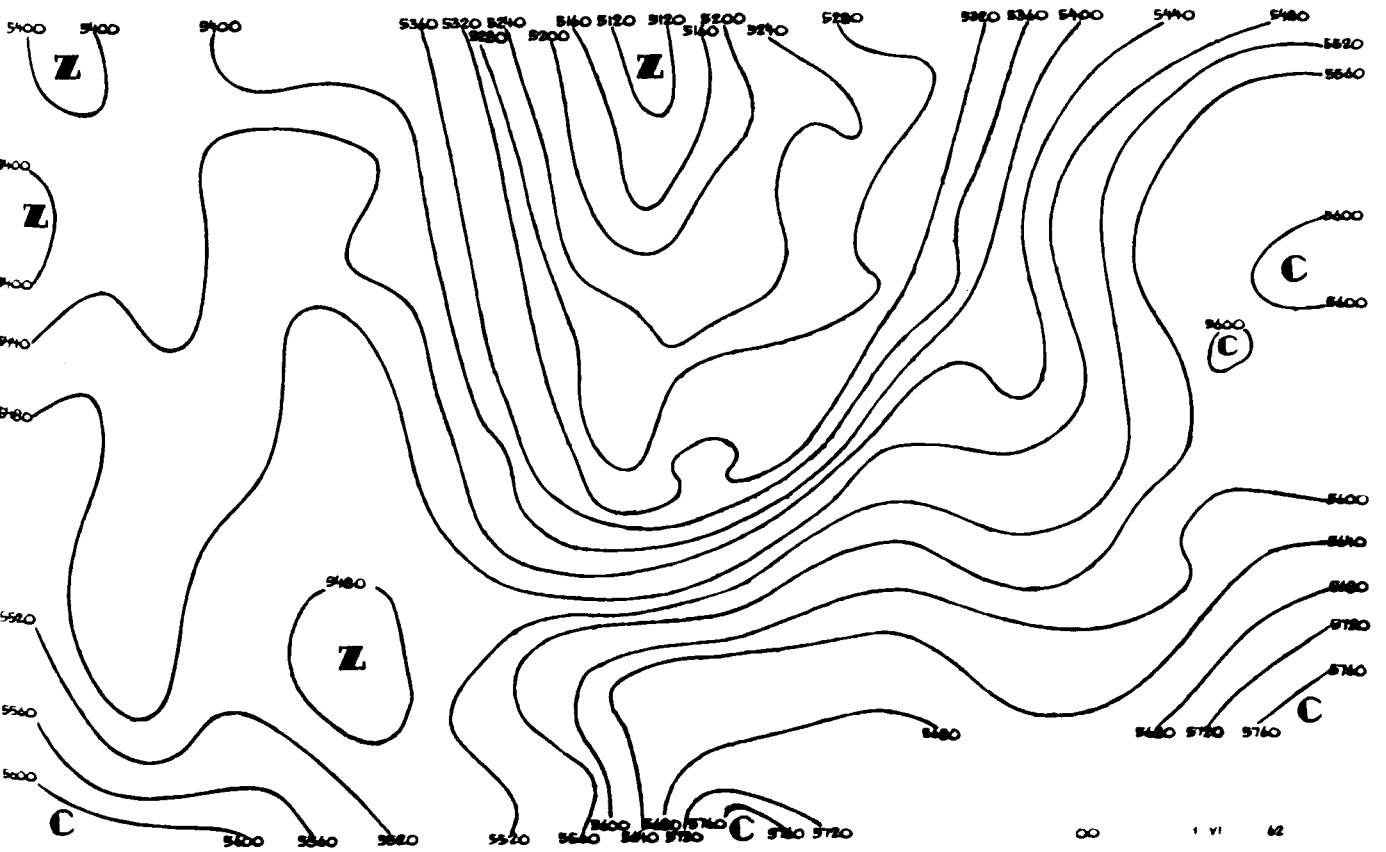
00
1 VI 62

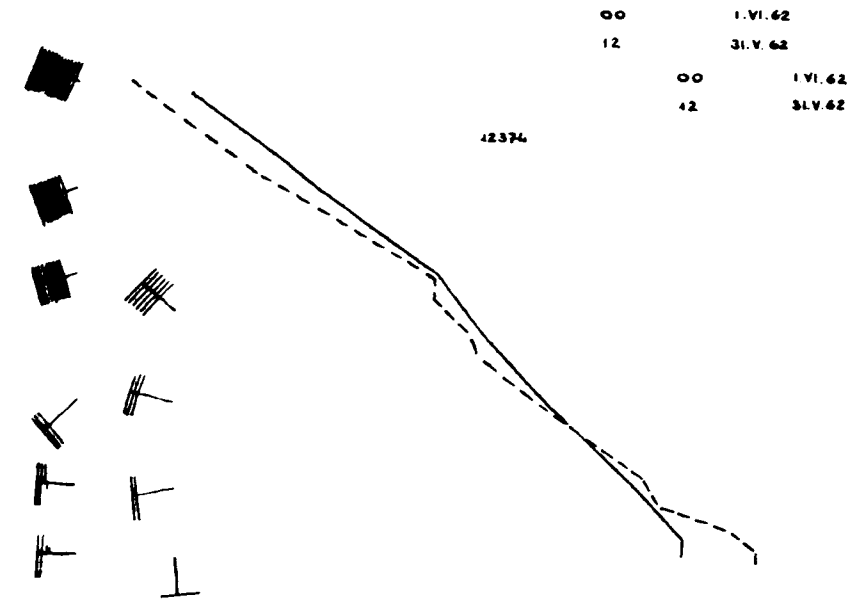
00 1.VI.62
12 31.V.62
00 1.VI.62
12 31.V.62
12374

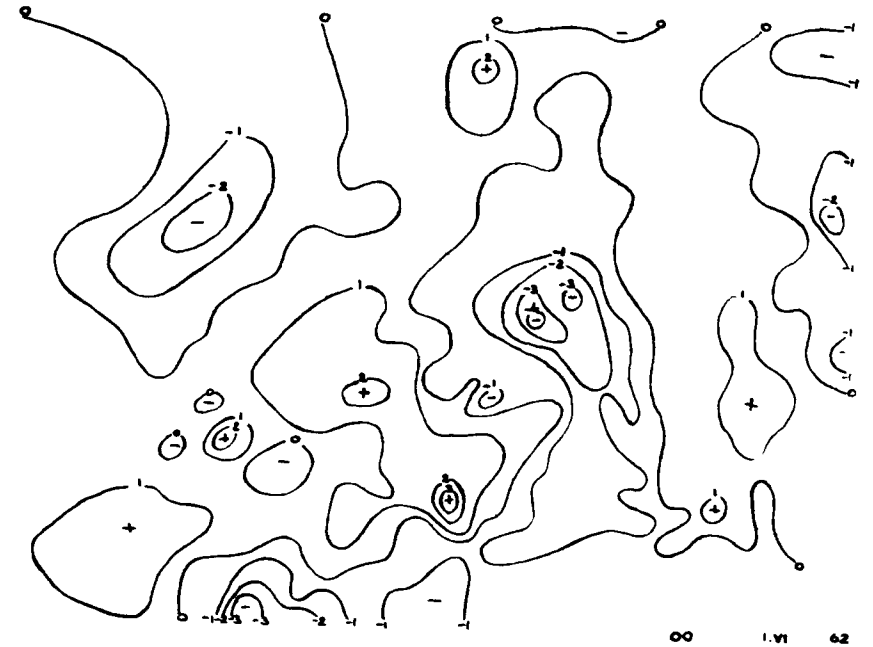
00 1.VI 62

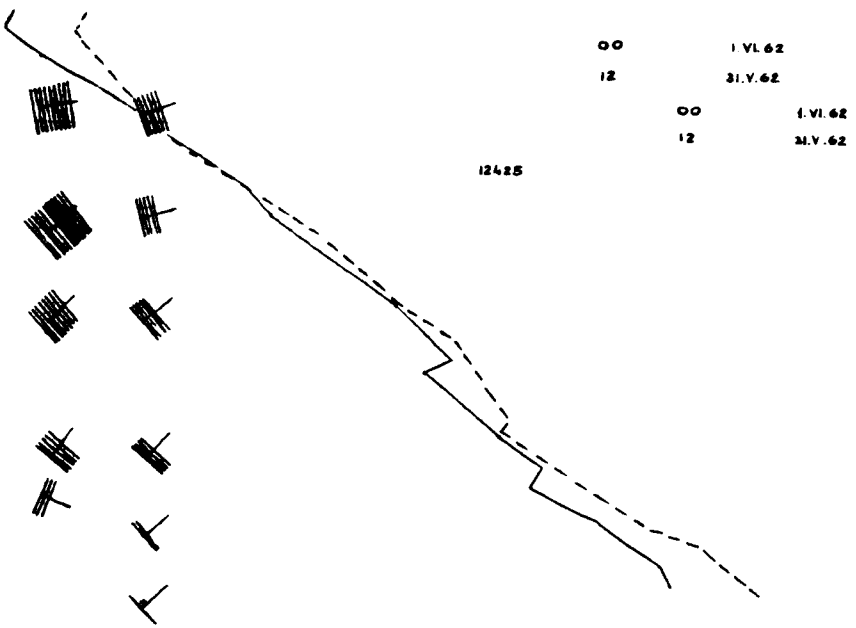
00 1.VI.62
12 31.V.62
00 1.VI.62
12 31.V.62
12425

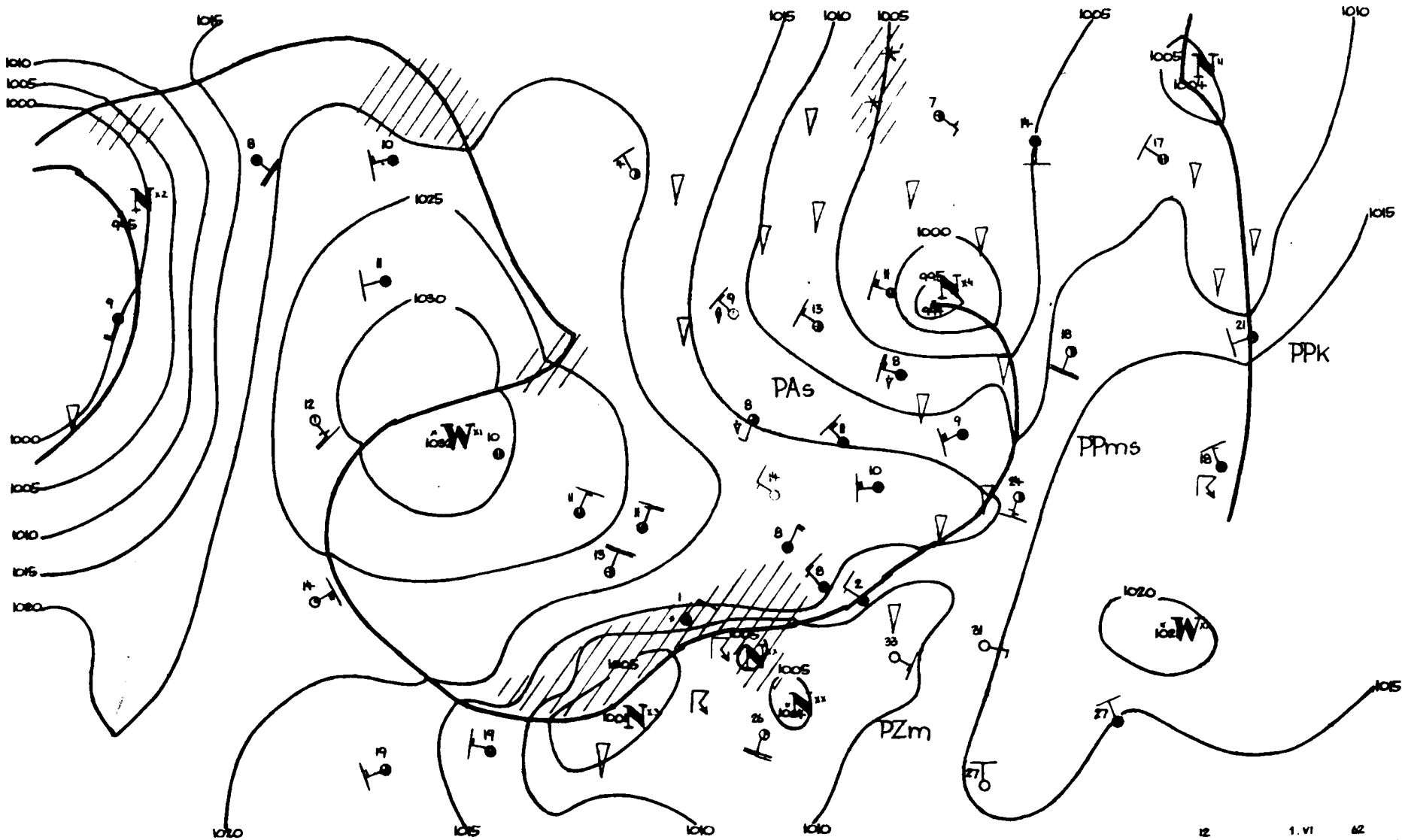
PAs
PPk
PPms
PZm
1.VI
62

Dane synoptyczne z Polski w dniu 1.VI.1962r.

SYNOP z godz.00 GMT.

150	32204	65030	08006	35500	05713
185	82004	96106	08809	8097X	06704
205	02705	70028	10605	00900	03106
250	12203	97031	10608	15500	04400
295	82703	97038	09611	854XX	08104
330	02705	60031	12708	00900	01307
375	73002	70028	11112	5563X	07207
425	82905	60032	13911	8097X	00217
465	82704	56102	11311	855XX	07204
560	83604	58638	13311	6552X	10214
695	00000	60020	11313	00900	08713
105	52209	98028	08105	35530	04702
235	02705	97021	09504	00900	03610
270	72201	97028	09809	795XX	07400
310	22709	60030	13807	25502	52316
495	82206	96801	10714	6355X	09507
510	73612	97412	32152	75XXX	52506
570	82702	58609	10612	5567X	11006
575	80000	60031	10913	855XX	09505
650	82012	60412	96305	85XXX	05715

SYNOP z godz.12 GMT.

150	72907	70028	14511	754XX	02122
185	72709	98018	13810	725XX	05225
205	73203	70038	15712	794XX	04205
250	72904	98021	15911	725XX	04010
295	82707	97022	15310	854XX	03224
330	62705	70022	17213	62500	03105
375	82707	70022	17410	885XX	03215
425	82703	75022	17910	5457X	03703
465	82707	70022	16810	6257X	03107
560	83402	58106	19008	5557X	02109
695	83202	58108	18609	8097X	08110
105	32705	98021	15810	32500	04118
235	63209	97028	15312	655XX	04214
270	72204	98022	15712	724XX	03225
310	53204	65011	17113	32601	04804
495	82204	97036	18109	4247X	07311
510	70000	97412	35051	35X7X	52002
570	82702	75022	17910	3447X	04118
575	83201	65026	18509	6552X	05400
650	92007	00635	96903	9XXXX	03201

TEMP Legionowo.godz.00 GMT.

12374	23127	11079	02702	85473	06009	02713	70048	51553	02421	50566	63751	02538	40732	75844	30935
88953	02855	11100	80536	24035	90141	28055	55555	00004	11079	11956	11077	22740	01523	33600	57664
44504	63750	55400	75844	66260	93004	66666	004XX	02702	920XX	03010	768XX	02217	470XX	02543	300XX
02855	01010	8092X													

TEMP Wrocław,godz.00 GMT.

12425	23108	85444	01524	03011	70981	56573	02325	50555	67686	02442	40718	79808	02358	30917	95970
02447	20179	04077	02560	15365	02055	02548	10627	03069	02524	11100	80810	24070	61084	26085	51531
25060	11122	11223	08101	55555	00999	11063	11950	10043	22796	53563	33757	51549	44608	63658	55575
61620	66512	66671	71376	82833	88300	95970	37250	03051	11223	07095	22183	02054	33143	02055	44115
01041	55100	03069	66666	999XX	02703	810XX	03111	744XX	02230	323XX	02460	293XX	02545	100XX	02524
01010	50978	07857	02028	02513	55555	11084	02058	22060	02064	66666	060XX	02510			

Przebieg pogody w Polsce w dniu 1.VI.1962r.

Początkowo nocą na północnym-zachodzie i południowym-wschodzie było zachmurzenie niewielkie lub umiarkowane oraz miejscami przelotne opady i lokalne burze. Na pozostałym obszarze zachmurzenie całkowite z opadami deszczu, które na południu miały charakter ciągły. W ciągu dnia na północnym-zachodzie było zachmurzenie duże z większymi przejaśnieniami, natomiast na południowym-wschodzie zachmurzenie całkowite z opadami ciągłymi. Temperatura minimalna wahała się od 4°C na zachodzie i Pomorzu do 11°C w Przemyślu. Temperatura maksymalna od 9°C w Chełmie, Katowicach i Krakowie do 15°C w Poznaniu i Gorzowie. Wiatry były słabe i umiarkowane przeważnie zachodnie i północno-zachodnie

PAŃSTWOWY INSTYTUT
HYDROLOGICZNO-METEOROLOGICZNY
WARSZAWA

Czerw 1997

BIULETYN SYNOPTYCZNY

Legenda

Izolinie:

- na mapach synop. dolnych izobary co 5 mb.
- „ „ topografii barycznej izohipsy co 4 dkm.
- „ „ „ „ izotermy co 4° C
- „ „ tendencji ciśnienia izalobary co 1 mb/3 godz.

Układy ciśnienia:

W – wyż
N – niż

Masy powietrza:

PP	powietrze polarne	m	morskie
PA	„ arktyczne	k	kontynentalne
PZ	„ zwrotnikowe	c	ciepłe
		s	stare

Fronty:

linia czerwona	front ciepły
„ niebieska	„ chłodny
„ fioletowa	„ zokludowany
„ naprzemian czerwona i niebieska	„ stacjonarny

Meteory:

- mżawka
- deszcz
- śnieg
- grad
- opady przelotne
- obszar jednostajnych opadów deszczu
- „ „ „ śniegu
- mgła
- burza
- błyskawica
- zamieć śnieżna

Wielkość zachmurzenia (N):

○	niebo bezchmurne	
①	1/10	pokrycia nieba
◔	2/10–3/10	„ „
◔	4/10	„ „
◑	5/10	„ „
◑	6/10	„ „
◕	7/10–8/10	„ „
◐	9/10	„ „
●	10/10	„ „
⊗	niebo niewidoczne	

Chmury (C):

	Cirrus	0
	Cirrocumulus	1
	Cirrostratus	2
	Altocumulus	3
	Altostratus	4
	Nimbostratus	5
	Stratocumulus	6
	Stratus	7
	Cumulus	8
	Cumulonimbus	9

Wiatr:

- 1/2 m/sek
- 1 m/sek
- 2½ m/sek
- 5 m/sek

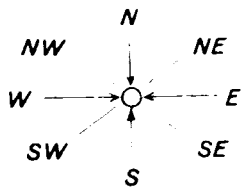

Rozmieszczenie danych:

Temp. powietrza → T
pogoda bieżąca → W
kierunek i prędkość wiatru
C ← chmury (0–5)
(N) ← wielkość zachmurzenia ogólnego
C. chmury (6–9)

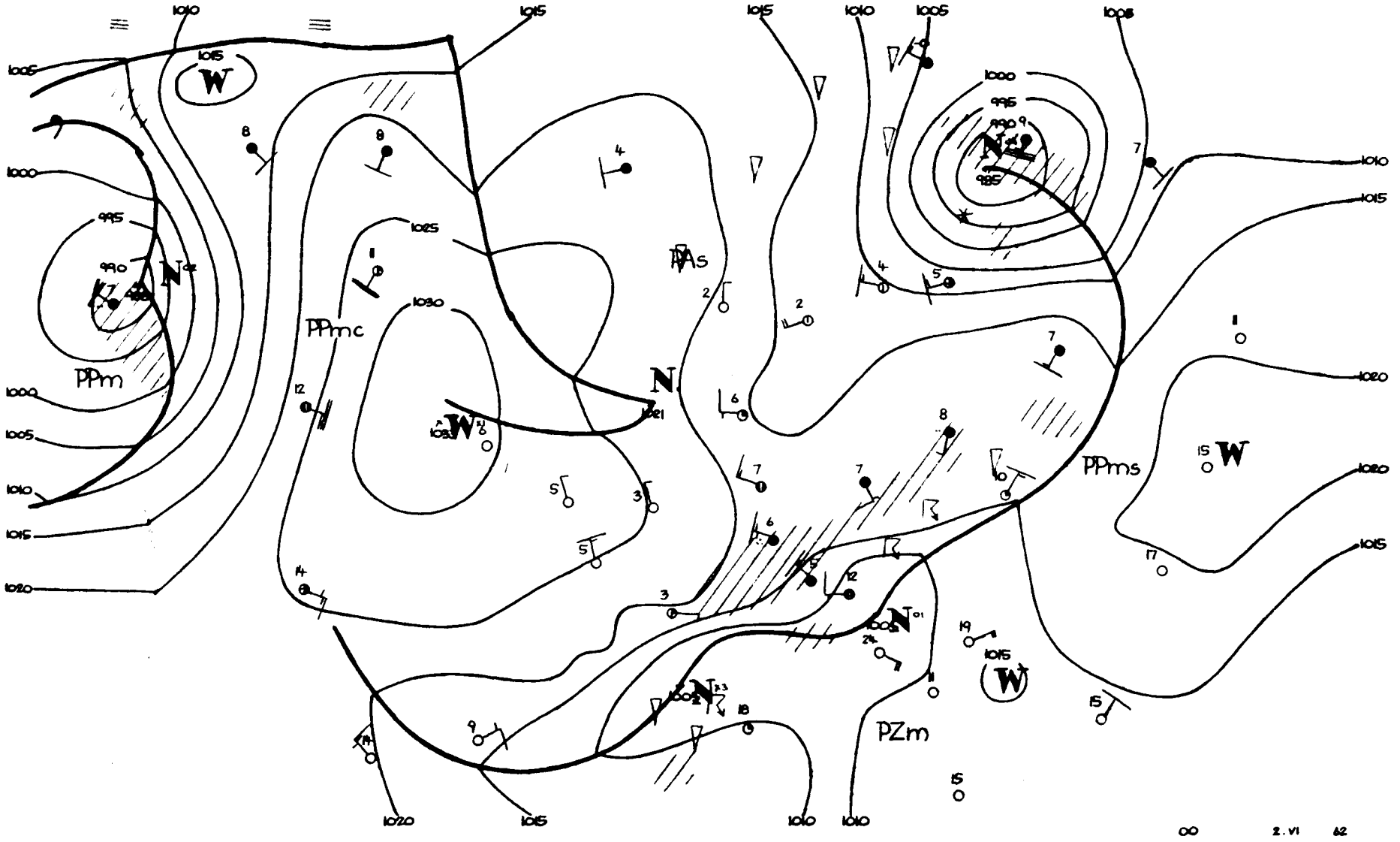
PPm
PPmc
PAs
PPms
PZm
00
2.VI 62

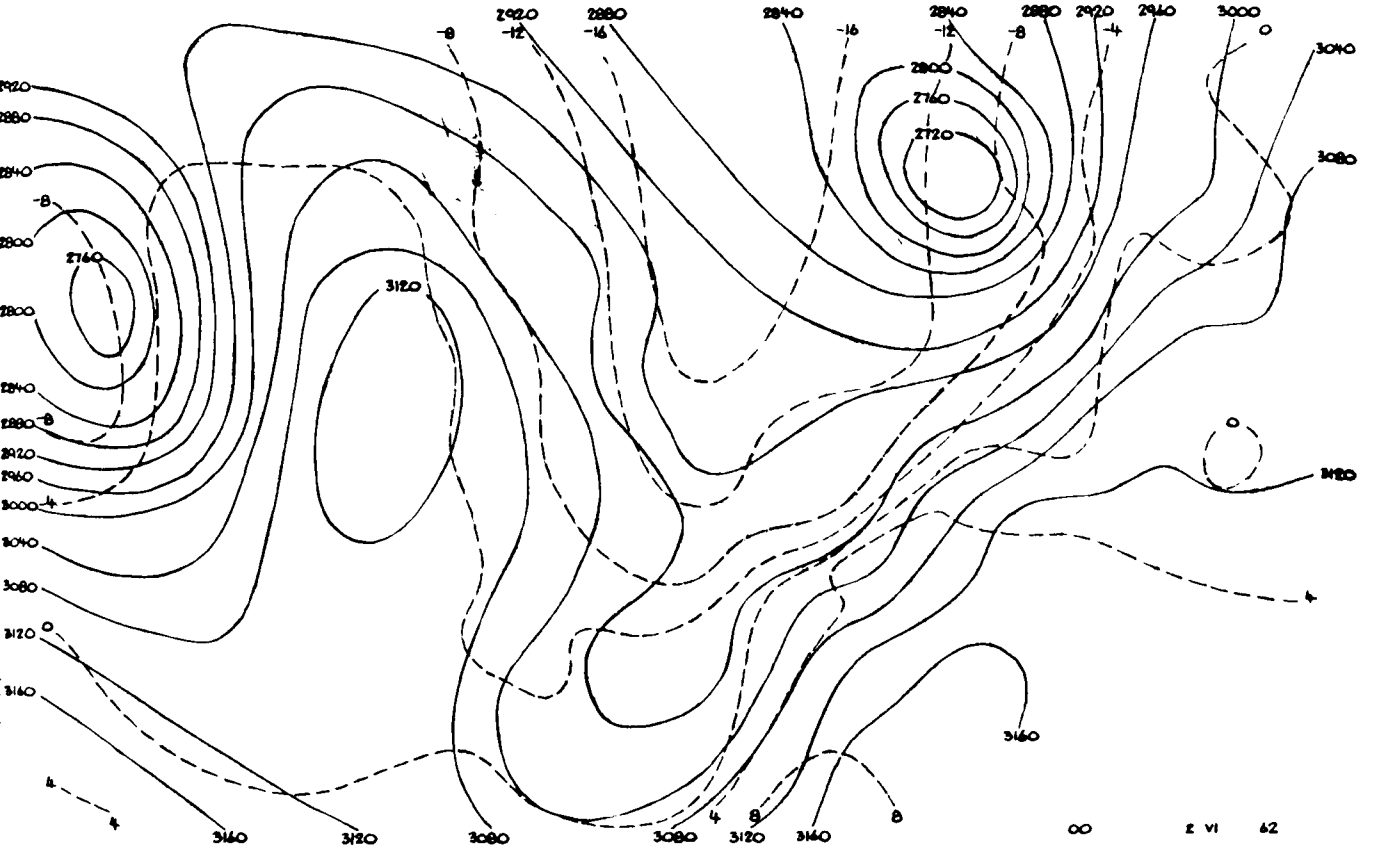
2920
2880
2840
2800
2760
2720
3000
3040
3080
3120
3160
00
2 VI 62

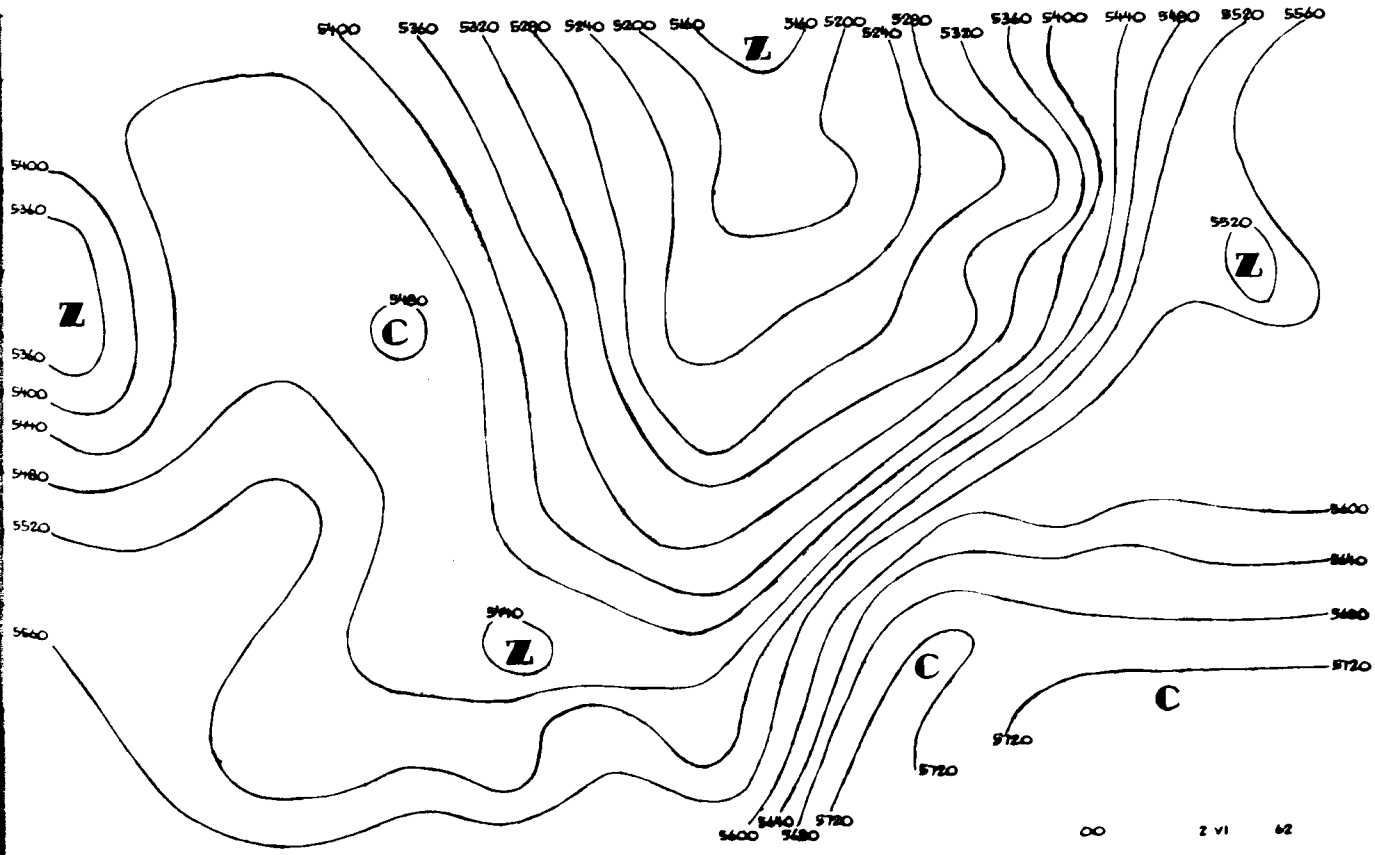
5400
5360
5320
5280
5240
5200
5160
5440
5480
5520
5560
5600
5640
5680
5720
Z
C
00
2 VI 62

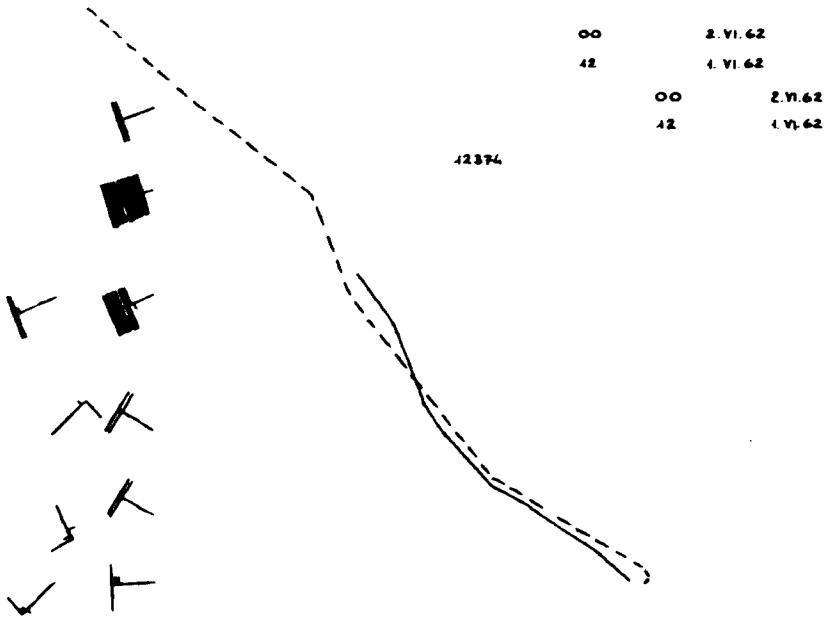
00 2.VI.62
42 1.VI.62
00 2.VI.62
42 1.VI.62
12374

00 2.VI 62

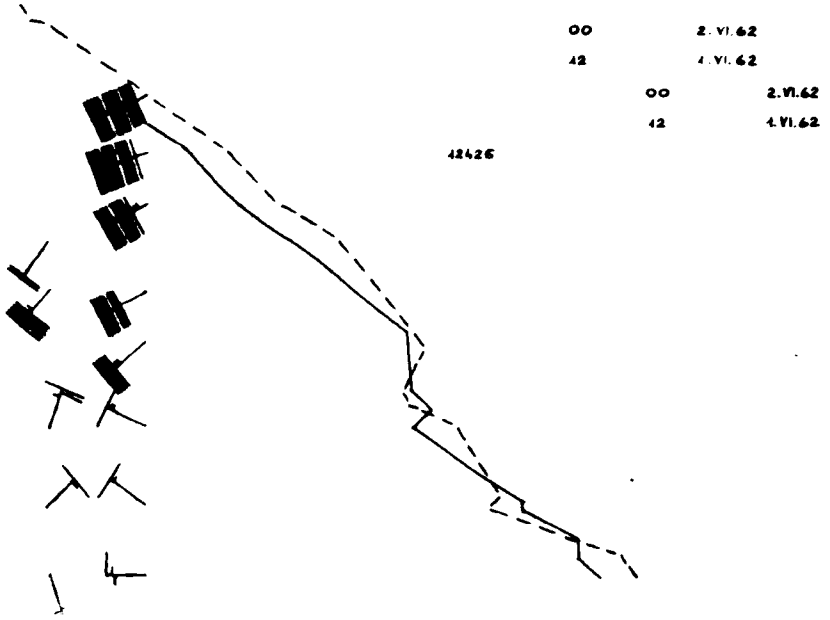
00 2.VI.62
42 1.VI.62
00 2.VI.62
42 1.VI.62
12426

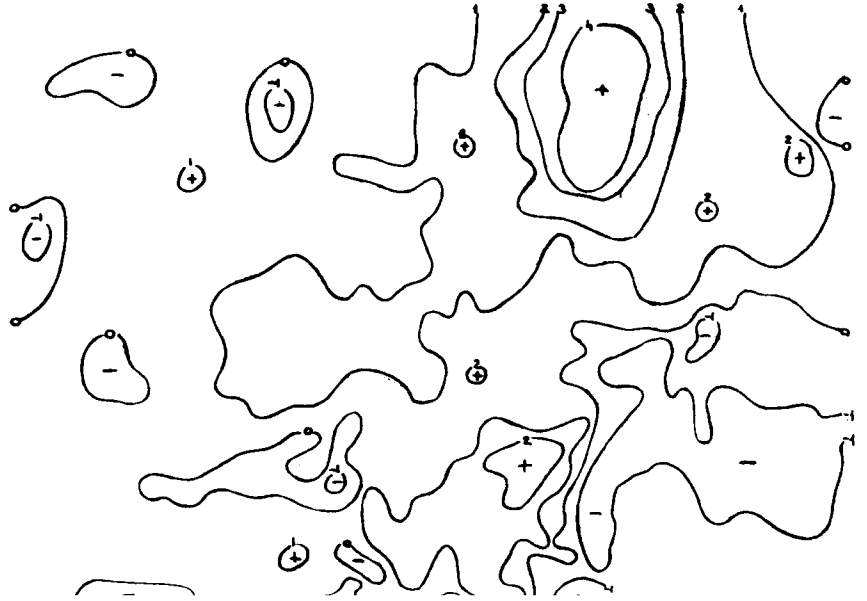

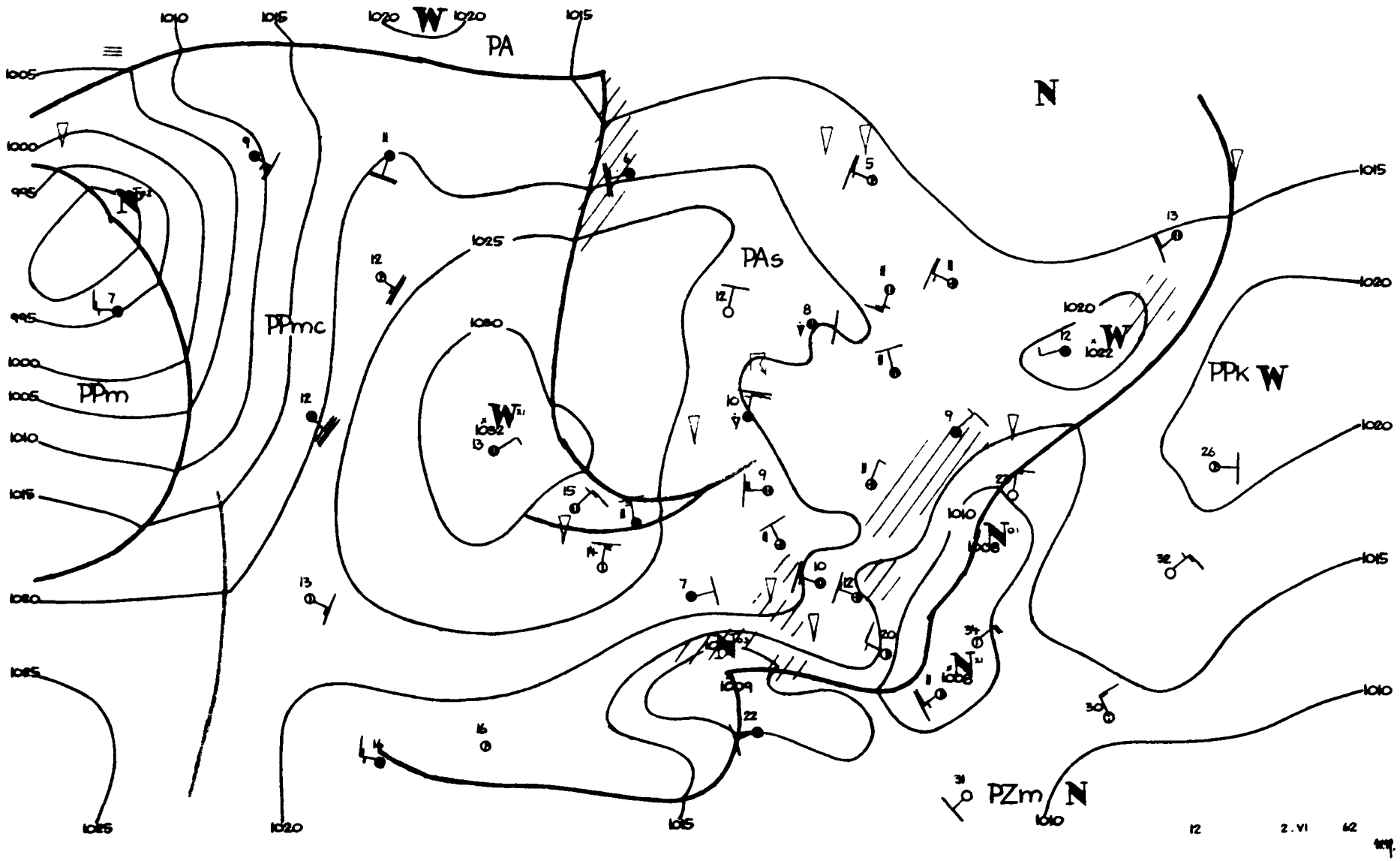
PA
PAs
PPmc
PPm
PPk
PZm
N
W
1005
1000
995
1010
1015
1020
1025
1030
1032
1022
1008
1009
12
2.VI
62

Dane synoptyczne z Polski w dniu 2.VI.1962r.

SYNOP z godz.00 GMT.

150	20000	60020	16405	00902	03803
185	13201	97021	16705	00901	04400
205	50000	65018	16606	25532	04102
250	40000	97012	15708	40970	06706
295	81803	97022	16908	8097X	06008
330	83202	60022	16108	855XX	05705
375	81803	70022	17307	5551X	05208
425	81804	60612	16604	3562X	06602
465	81802	60802	16306	894XX	05400
560	80403	30636	15802	873XX	02725
695	80406	60179	14906	895XX	05701
105	62701	97022	15606	655XX	05805
235	50000	97022	16306	55500	05703
270	83201	97012	15807	8091X	05802
310	63601	60032	16908	35602	05106
495	83601	96636	16106	6732X	06726
510	93206	90734	33352	9XXXX	52704
570	80202	40638	15404	5722X	03721
575	80902	98619	14605	6742X	05718
650	91410	00954	93803	9XXXX	03309

SYNOP z godz.12 GMT.

150	70902	65036	18610	4253X	06206
185	50902	97022	17413	52500	06208
205	63404	70251	19612	695XX	04208
250	72903	98256	18810	735XX	04108
295	83601	97026	18410	854XX	06203
330	62908	70018	19513	53561	51205
375	50101	65216	18711	22532	06207
425	73204	75018	19911	6257X	06218
465	81801	70256	18210	834XX	06104
560	80403	60026	20407	5547X	05220
695	82902	58219	16508	6732X	08225
105	53205	98028	19010	52500	06212
235	72905	97028	18410	725XX	04208
270	80000	96802	18408	895XX	07212
310	72205	65161	20711	795XX	02206
495	83604	97216	17907	6242X	07217
510	73218	97417	37053	65X02	53211
570	83202	65216	18807	854XX	05219
575	83602	40556	18807	6742X	06223
650	92903	00454	96353	9XXXX	54222

TEMP Legionowo, godz.00 GMT.

12374	23126	08042	02203	85445	51526	01604	70963	60642	00403	50551	67XX0	02411	55555	00004
08042	11946	05025	22796	55586	66666	65062	53465	47069	66666	004XX	02203	716XX	00403	670XX
00000	590XX	00000	470XX	02414	01010	6552X								

TEMP Wrocław, godz.00 GMT.

12425	23132	06036	01604	85447	51513	00406	70963	62644	00308	50552	68715	02231	40715	80841
0XXXX	30914	93977	0XXXX	11100	50577	21036	55555	00002	06036	11960	04022	22935	04022	33867
51522	44850	51513	55694	63642	66676	60628	77643	62633	88558	63643	99442	74767	11418	78812
22345	86911	33300	93973	66666	002XX	01604	974XX	01805	854XX	00306	678XX	00308	619XX	02320
451XX	02110	01010	2742X											

Przebieg pogody w Polsce w dniu 2.VI.1962r.

W dzielnicach południowo-wschodnich i początkowo na południu było zachmurzenie duże z opadami i burzami, na pozostałym obszarze było zachmurzenie umiarkowane, okresami duże i miejscami przelotne opady. Temperatura minimalna wahała się od 0°C w Raciborzu, +1°C w Katowicach do 7°C w Ostrołęce, Legnicy i Lesznie. Temperatura maksymalna od 4°C w Zakopanem, 7°C w Aleksandrowiwach, Muszynie, Lesku do 14°C w Lęborku, Kętrzynie, Ostrołęce oraz miejscami w poznańskim i wrocławskim. Wiatry były słabe okresami umiarkowane przeważnie z kierunków północnych.

PANSTWOWY INSTYTUT
YDROLOGICZNO-METEOROLOGICZNY
WARSZAWA

3 Czerw 1961

BIULETYN SYNOPTYCZNY

Legenda

Izolinie:

———	na mapach synop. dolnych izobary co 5 mb.
———	„ „ topografii barycznej izohipsy co 4 dkm.
– – – – –	„ „ „ „ izotermy co 4° C
———	„ „ tendencji ciśnienia izalobary co 1 mb/3 godz.

Układy ciśnienia:

W – wyż
N – niż

Masy powietrza:

PP	powietrze polarne	m	morskie
PA	„ arktyczne	k	kontynentalne
PZ	„ zwrotnikowe	c	ciepłe
		s	stare

Fronty:

linia czerwona	front ciepły
„ niebieska	„ chłodny
„ fioletowa	„ zokludowany
„ naprzemian czerwona i niebieska	„ stacjonarny

Meteory:

⚲	mżawka
●	deszcz
✳	śnieg
▲	grad
▽	opady przelotne
	obszar jednostajnych opadów deszczu
✳	„ „ „ śniegu
	mgła
	burza
	błyskawica
	zamieć śnieżna

Wielkość zachmurzenia (N):

○	niebo bezchmurne	
⦶	1/10	pokrycia nieba
◔	2/10 – 3/10	„ „
◕	4/10	„ „
◑	5/10	„ „
◒	6/10	„ „
◕	7/10 – 8/10	„ „
◐	9/10	„ „
●	10/10	„ „
⊗	niebo niewidoczne	

Chmury (C):

	Cirrus	0
	Cirrocumulus	1
	Cirrostratus	2
	Altocumulus	3
	Altostratus	4
	Nimbostratus	5
	Stratocumulus	6
	Stratus	7
	Cumulus	8
	Cumulonimbus	9

Wiatr.

	1/2 m/sek
	1 m/sek
	2½ m/sek
	5 m/sek

N
NW NE
W E
SW SE
S

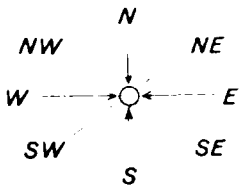

Rozmieszczenie danych:

Temp. powietrza	T	C	chmury (0–5)
pogoda bieżąca	W	(N)	wielkość zachmurzenia ogólnego
kierunek i prędkość wiatru		C	chmury (6–9)

M – Wzór Nr 1/30

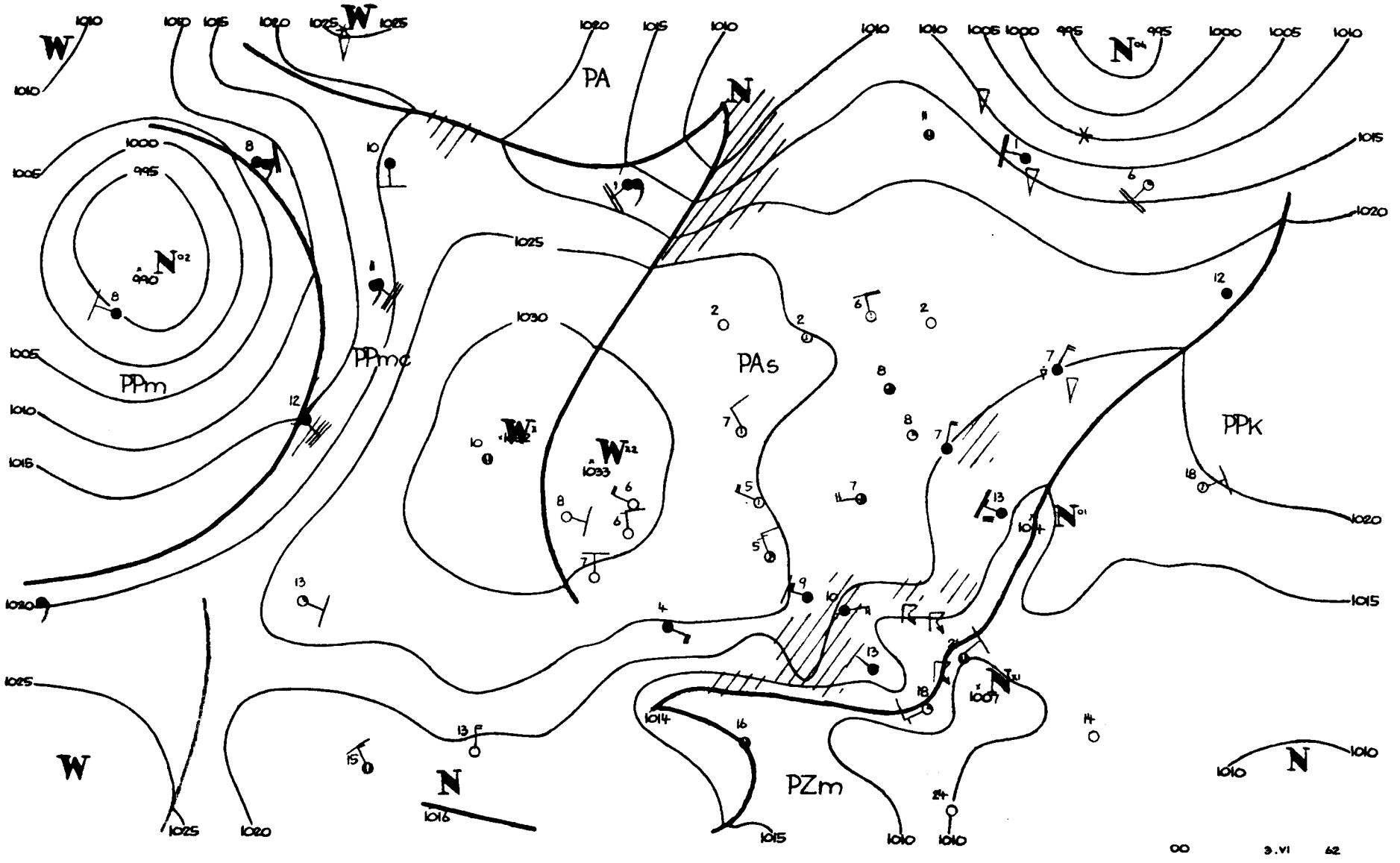
PA
PPm
PPmc
PAs
PPk
PZm
00
3.VI
42

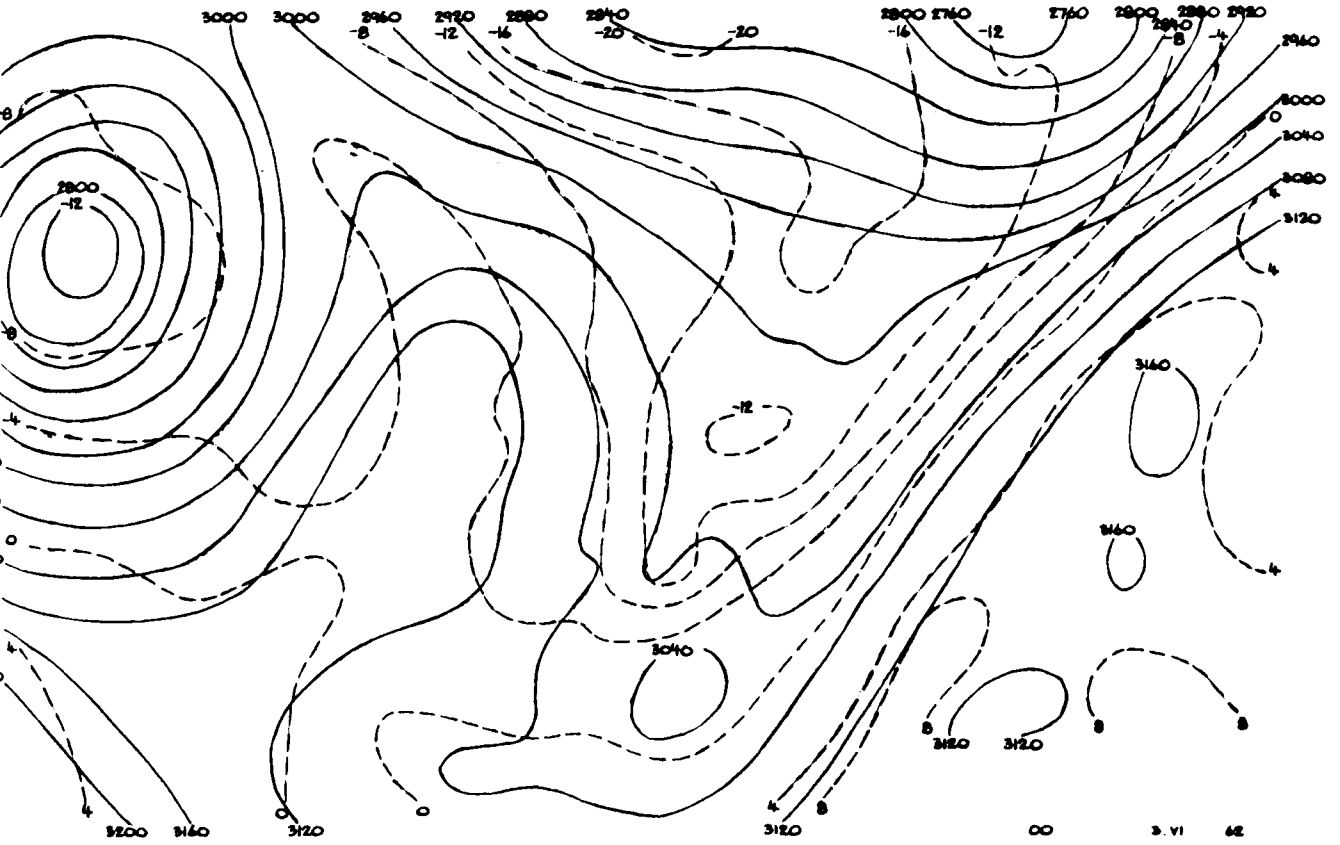
3000
3000
2960
2920
2880
2840
2800
2760
2760
2800
2880
2920
2960
3000
3040
3080
3120
3160
3160
3040
3120
3120
3200
3160
3120
3120
00
3. VI
62

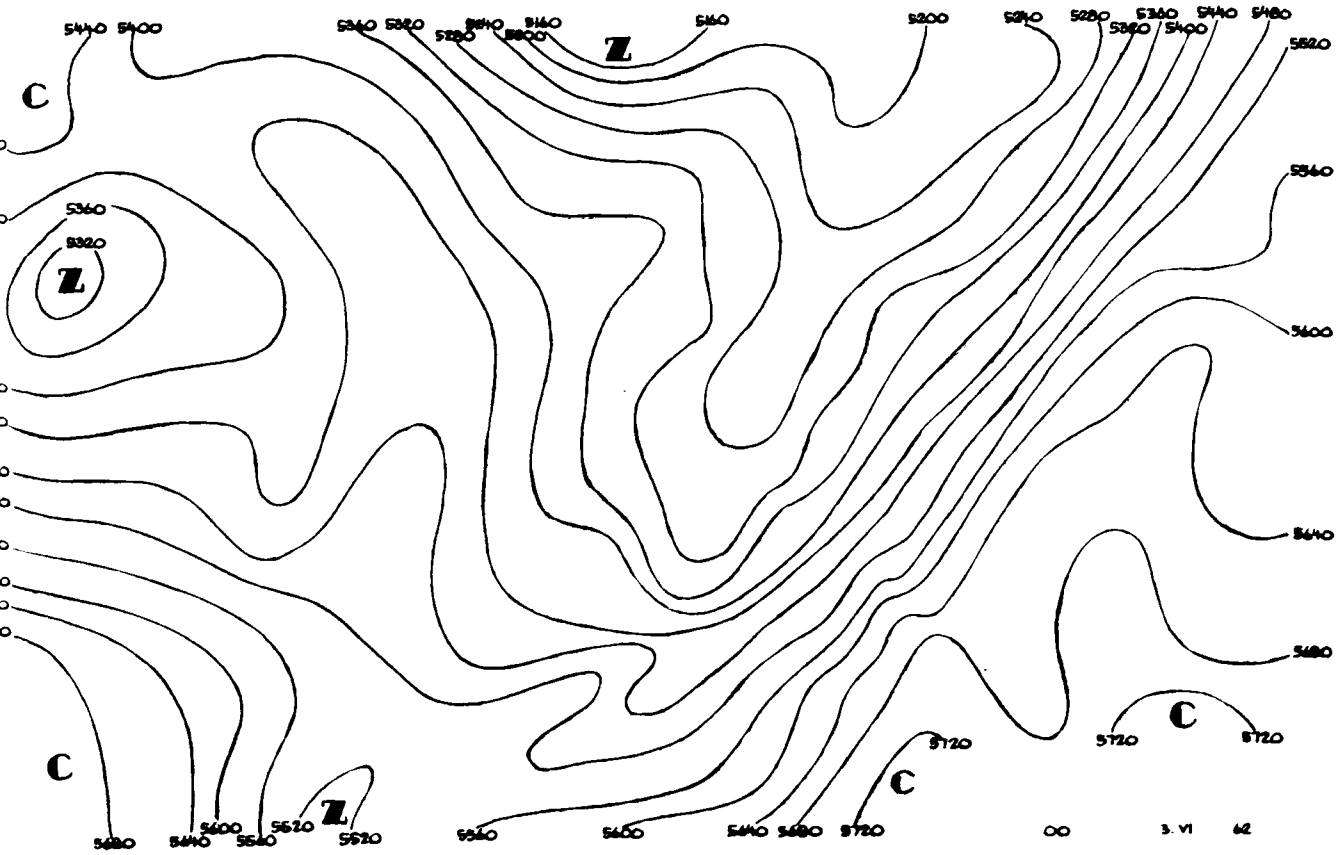
5440
5400
5360
5320
5280
5240
5160
5200
5240
5280
5360
5440
5480
5520
5560
5600
5640
5680
5720
5720
5720
5680
5640
5600
5560
5520
5560
5600
5640
5680
5720
00
3. VI
62

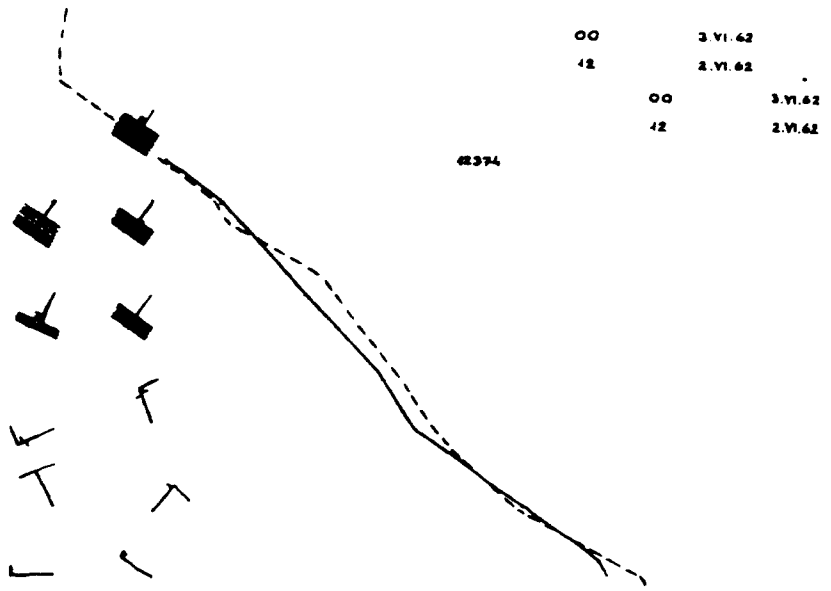
00 3.VI.62
12 2.VI.62
00 3.VI.62
12 2.VI.62
12374

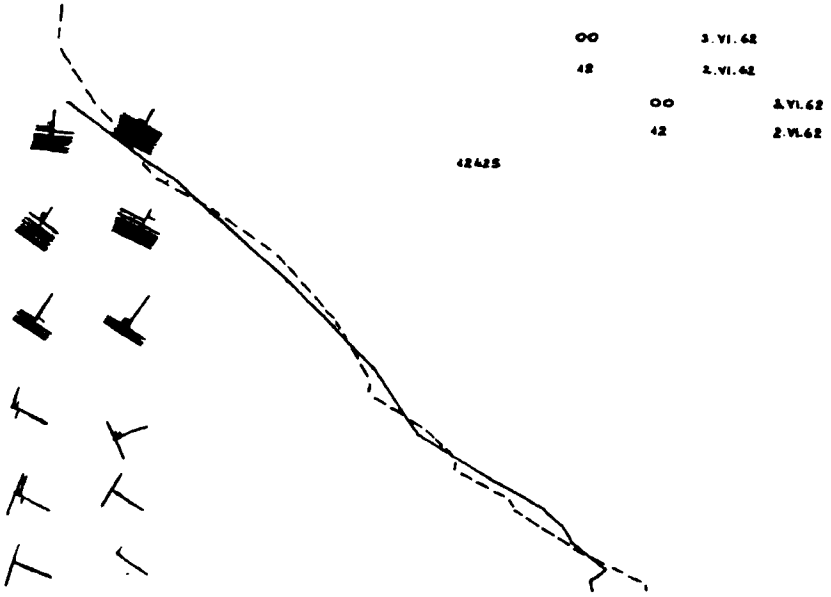
00 3.VI.62
12 2.VI.62
00 3.VI.62
12 2.VI.62
12425



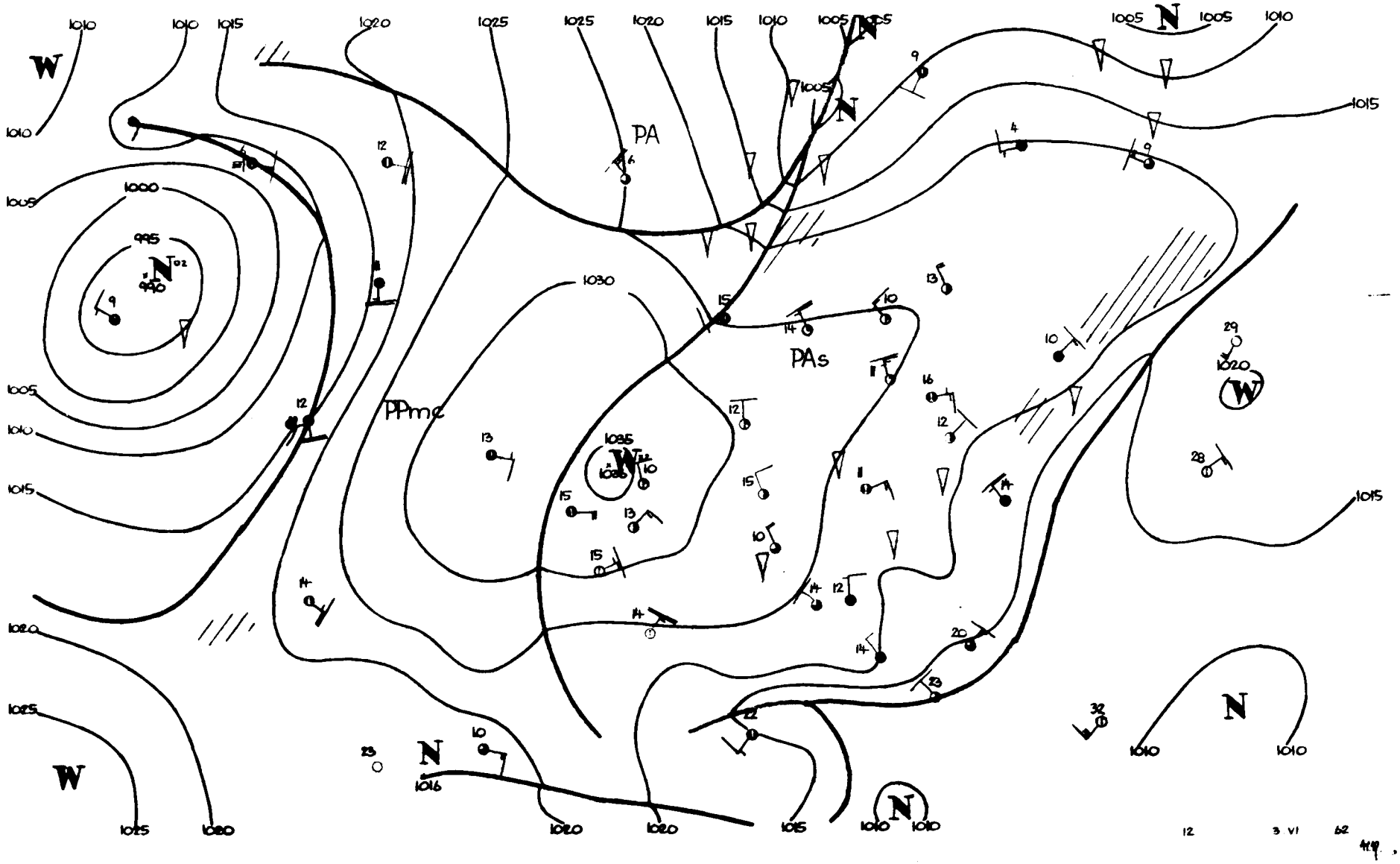

PA
PAs
PPmc
1000
995
990
1030
1035
1036
1005
1010
1015
1020
1025
1016
W
N
12
3 VI
62

Dane synoptyczne z Polski w dniu 3.VI.1962r.

SYNOP z godz.00 GMT.

150	20000	58101	23104	25500	03208
185	73202	97028	21606	755XX	05209
205	63202	65031	23806	655XX	04209
250	10000	97018	23004	15600	03209
295	40000	96100	20705	45400	05210
330	03203	60020	23704	00900	02204
375	52701	60038	22407	35632	07213
425	02904	65021	23906	00900	04108
465	03201	60021	22404	00900	04110
560	80000	30108	23007	855XX	06204
695	83203	70022	21507	854XX	07208
105	30000	98020	23103	35500	03204
235	60000	97031	23604	655XX	04209
270	01801	97021	22405	00900	05109
310	02701	60011	24505	00900	03106
495	20000	98011	22205	20930	05110
510	93208	90497	39353	9XXXX	53802
570	82701	59101	22605	856XX	04209
575	80000	30101	23055	855XX	05206
650	90207	00774	98854	9XXXX	54202

SYNOP z godz.12 GMT.

150	50204	75018	25710	52500	02005
185	73205	98032	24610	794XX	05208
205	63605	70038	26811	68400	04206
250	63403	97011	24912	616XX	02001
295	83601	97031	22714	856XX	08102
330	63204	70031	25612	685XX	02801
375	70904	70258	23611	63532	07201
425	72704	75022	25411	785XX	05103
465	63206	70031	23411	636XX	01400
560	73602	65018	24011	785XX	01102
695	83403	60218	22509	6732X	08205
105	63607	98028	26709	62500	06105
235	60203	97031	25211	49663	03104
270	73204	98021	23813	725XX	04400
310	73405	60892	27012	794XX	06003
495	73203	98038	22812	4353X	05201
510	93209	90834	41852	9XXXX	52207
570	70404	80252	22912	3257X	06500
575	73603	60016	23708	6847X	05202
650	90205	00774	00253	9XXXX	54208

TEMP Legionowo, godz.00 GMT.

12374	23167	07062	02701	85481	52521	03405	80991	63641	02504	50550	74793	02317	40710	83862
02334	11100	80802	23046	55555	00009	07063	11976	06065	22784	56569	33685	64651	41610	66706
55500	74793	66350	88912	66666	009XX	02501	959XX	03503	728XX	02303	691XX	02704	460XX	02218
350XX	02346	01010	45630											

TEMP Wrocław, godz.00 GMT.

12425	23181	05035	02905	85502	00539	03108	70027	62677	03004	50554	74824	02219	40712	86943
02232	30907	98061	01934	11100	60788	21037	55555	00008	05034	11967	07042	22914	03507	33800
51546	44707	62666	55600	67772	66482	76833	77400	86943	88300	98061	66666	008XX	02904	812XX
03207	300XX	01934	01010	00900										

Przebieg pogody w Polsce w dniu 3.VI.1962r.

Przejściowo występowało zachmurzenie umiarkowane z rozpogodzeniami, poza tym jednak przeważało zachmurzenie duże lub całkowite i okresami padały deszcze, notowano lokalne burze. Temperatury minimalne wahały się od 1°C w dzielnicach zachodnich i północnych do 7°C na wschodzie kraju, a maksymalna od 10°C nad morzem i na północy do 15°C w głębi kraju. Wiatry były na ogół słabe z kierunków północnych i zachodnich.

PAŃSTWOWY INSTYTUT
HYDROLOGICZNO-METEOROLOGICZNY
WARSZAWA

BIULETYN SYNOPTYCZNY

Legenda

Izolinie:

- na mapach synop. dolnych izobary co 5 mb.
- „ „ topografii barycznej izohipsy co 4 dkm.
- „ „ „ „ izotermy co 4° C
- „ „ tendencji ciśnienia izalobary co 1 mb/3 godz.

Układy ciśnienia:

W – wyż
N – niż

Masy powietrza:

PP	powietrze polarne	m	morskie
PA	„ arktyczne	k	kontynentalne
PZ	„ zwrotnikowe	c	ciepłe
		s	stare

Fronty:

linia czerwona	front ciepły
„ niebieska	„ zimny
„ fioletowa	„ zokludowany
„ naprzemian czerwona i niebieska	„ stacjonarny

Meteory:

- mżawka
- deszcz
- śnieg
- grad
- opady przelotne
- obszar jednostajnych opadów deszczu
- „ „ „ śniegu
- mgła
- burza
- błyskawica
- zamieć śnieżna

Wielkość zachmurzenia (N):

	niebo bezchmurne	
	1/10	pokrycia nieba
	2/10–3/10	„ „
	4/10	„ „
	5/10	„ „
	6/10	„ „
	7/10–8/10	„ „
	9/10	„ „
	10/10	„ „
	niebo niewidoczne	

Chmury (C):

	Cirrus	0
	Cirrocumulus	1
	Cirrostratus	2
	Altocumulus	3
	Altostratus	4
	Nimbostratus	5
	Stratocumulus	6
	Stratus	7
	Cumulus	8
	Cumulonimbus	9

Wiatr.

- 1/2 m/sek
- 1 m/sek
- 2½ m/sek
- 5 m/sek

N, NE, E, SE, S, SW, W, NW

Rozmieszczenie danych:

- Temp. powietrza → T
- prędkość bieżąca → W
- kierunek i prędkość wiatru
- C – chmury (0–9)
- N – wielkość zachmurzenia ogólnego
- C – chmury (0–9)

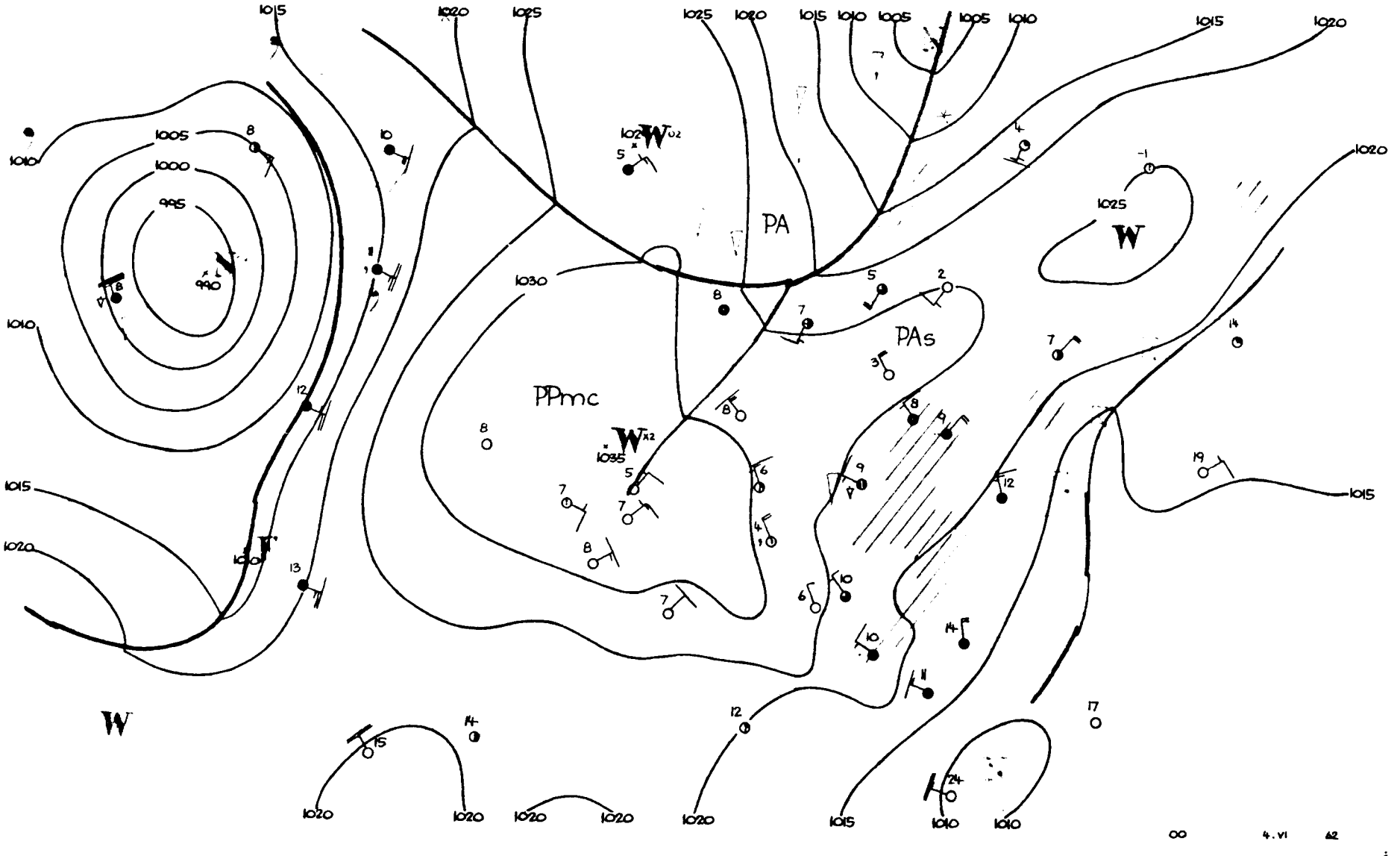
PA
PAs
PPmc
W
1015
1020
1025
1030
1035
1000
995
990
00
4.VI
62

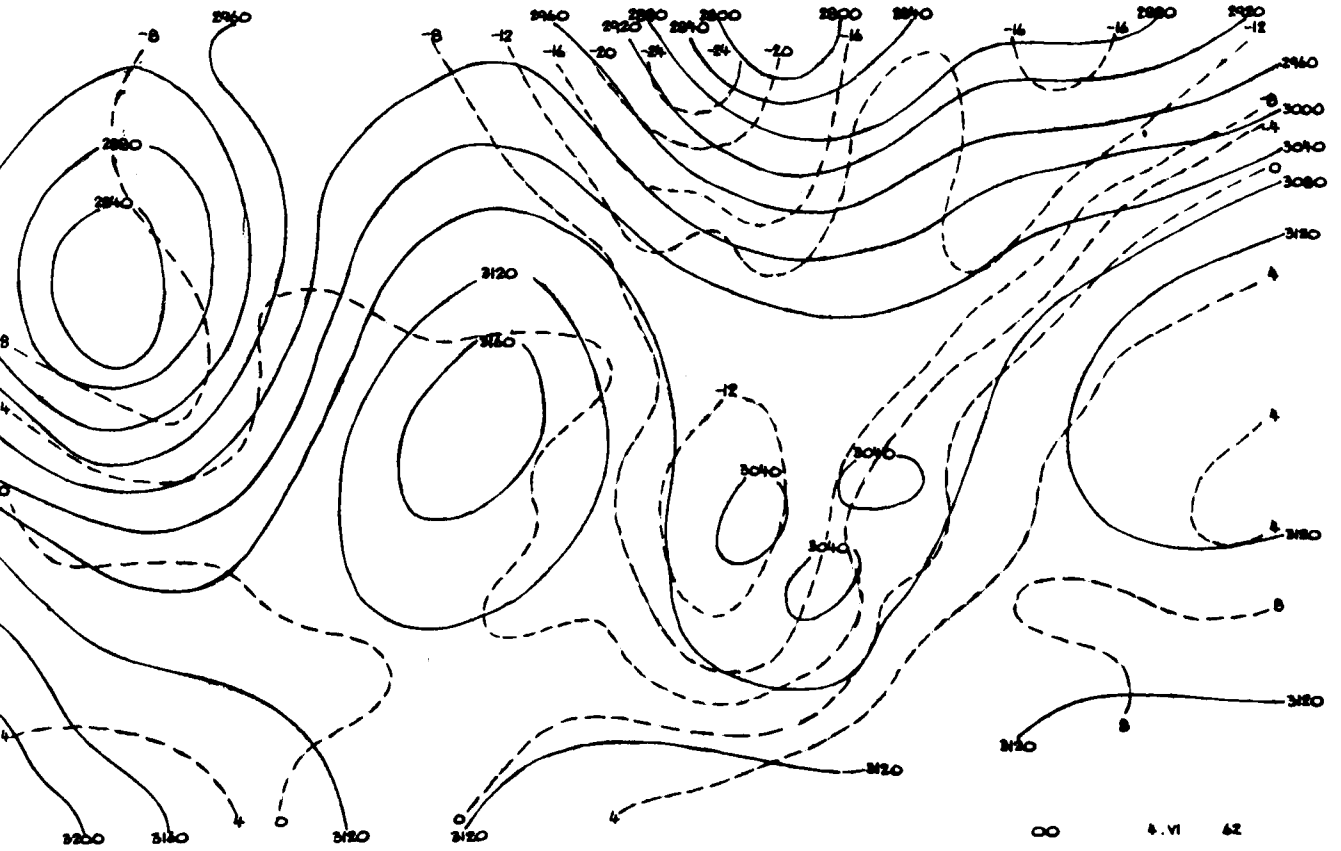
00
4.VI
62

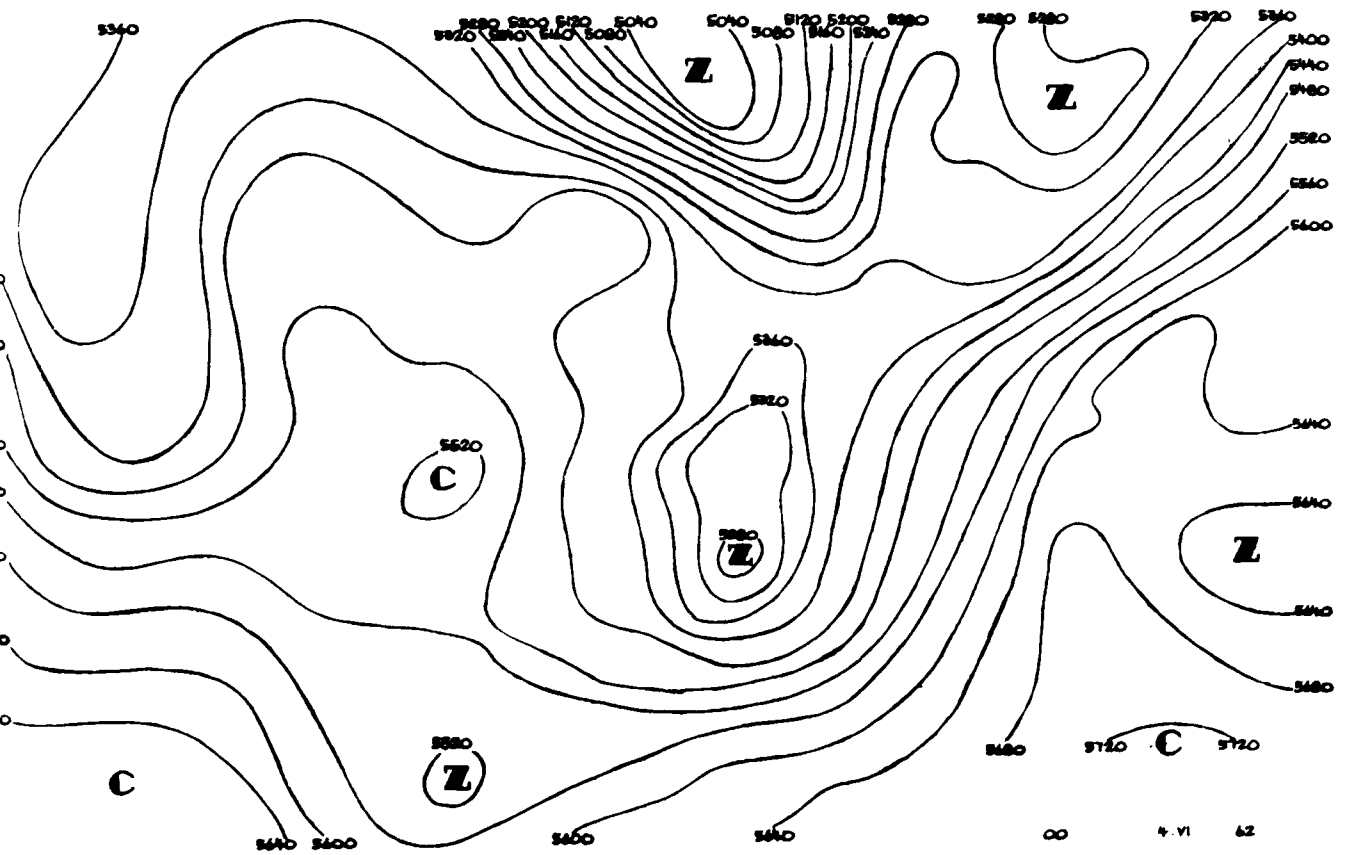
Z
C
00
4.VI
62

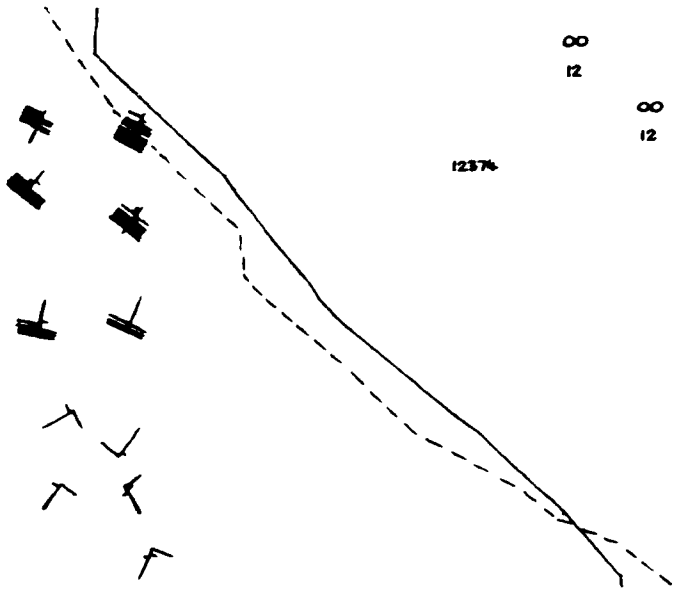
00 .4 . VI . 62r.
12 3 . VI . 62r.
00 4.VI.62
12 3.VI.62
12374

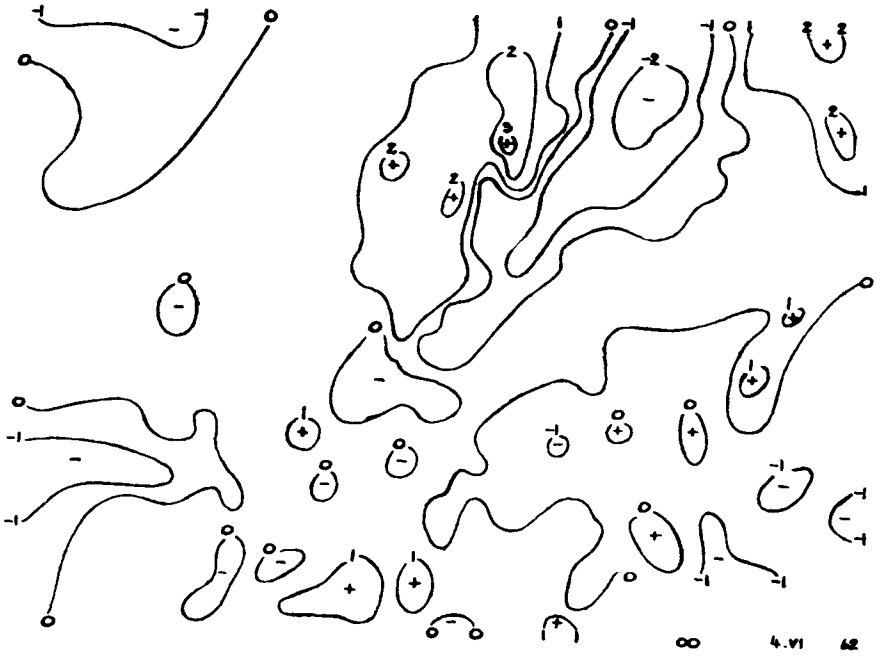
00 4.VI 62

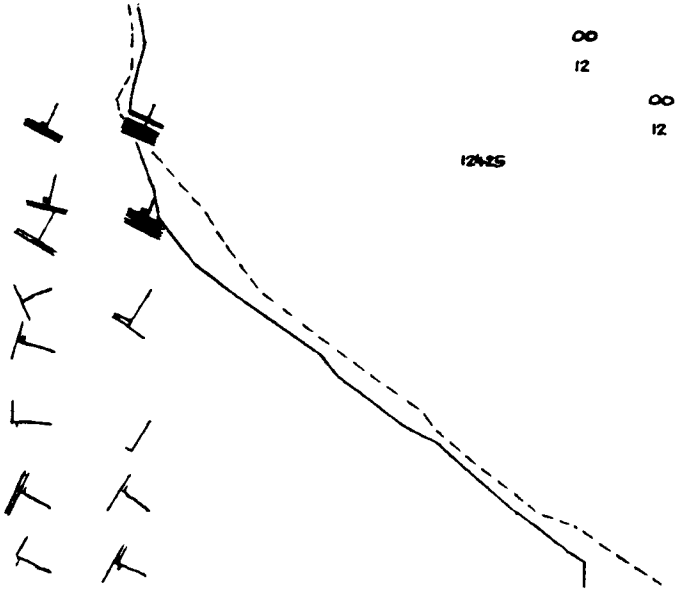
00 4 . VI . 62r
12 3 . VI . 62r
00 4.VI.62r
12 3.VI.62r.
12425

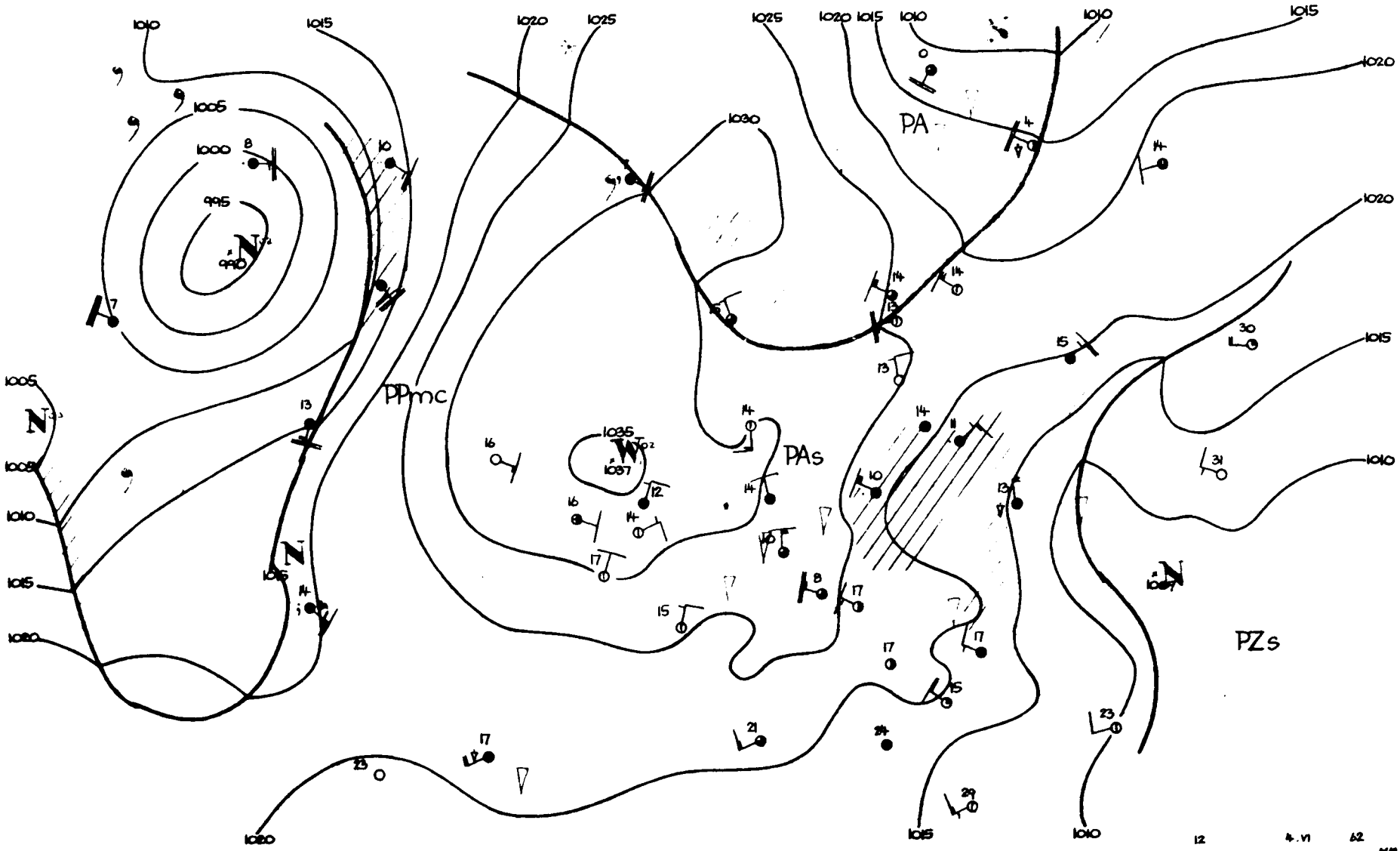
PA
PPmc
PAs
PZs
1010
1015
1020
1025
1005
1000
995
990
1035
1037
12
4.VI
62

Dane synoptyczne z Polski w dniu 4.VI.1962r.

SYNOP z godz.00 GMT.

150	73203	70031	27006	755XX	04201
185	73201	97252	24508	795XX	07803
205	30000	65031	28404	30930	03704
250	53604	97259	26107	50960	06805
295	83601	96615	23208	6732X	08606
330	73604	70031	27706	755XX	04103
375	72903	65808	23809	734XX	08704
425	02703	60028	26704	00900	03400
465	60404	60011	24207	65500	03704
560	83602	96806	25107	656XX	05805
695	83403	60616	21708	6742X	08702
105	20000	97021	28305	20940	02802
235	83203	97038	27404	854XX	03002
270	80000	97212	24808	8087X	06701
310	20000	60021	29104	25700	03102
495	83204	97038	22708	856XX	08704
510	93610	90498	41454	9XXXX	54705
570	83402	58602	23607	8087X	06603
575	83401	60606	23008	6542X	06708
650	90204	00887	00555	9XXXX	59705

SYNOP z godz.12 GMT.

150	43609	80021	27612	00902	52102
185	70207	98022	23114	2157X	05708
205	73604	70031	28614	785XX	03302
250	73204	97036	25212	725XX	08712
295	83603	96616	20909	2722X	09705
330	73607	70801	27909	5356X	04002
375	83207	58816	21310	833XX	09711
425	73205	70252	25711	6853X	04709
465	83407	60808	23708	834XX	06701
560	82903	40802	25007	894XX	05802
695	82705	60616	19309	7732X	08704
105	23603	98011	28812	11530	06001
235	53608	97028	26314	52500	04706
270	83607	98022	22714	52507	04703
310	83607	65031	28613	4951X	03502
495	83404	96616	17910	6731X	09711
510	93208	90704	42552	9XXXX	53111
570	82903	58638	21907	6722X	06602
575	83203	50636	22707	6742X	06601
650	93404	00774	00254	9XXXX	55104

TEMP Legionowo, godz.00 GMT.

brak obserwacji

TEMP Wrocław, godz.00 GMT.

12425	23206	04047	03003	86518	52531	03111	70029	63652	02703	50550	81878	02505	40704	89957
02010	30900	92995	02016	20175	92993	02210	15368	94028	02214	11122	67422	90952	55555	00011
04047	11965	04047	22934	03021	33726	60629	44614	70742	55584	72774	66470	85906	77422	89954
88370	90961	99300	92995	11256	90987	24250	90987	33173	93003	40154	95022	55144	94013	66666
011XX	02902	920XX	03314	680XX	02203	554XX	02807	358XX	01911	144XX	02214	01010	00900	

Przebieg pogody w Polsce w dniu 4.VI.1962r.

We wschodniej połowie kraju, za wyjątkiem województwa olsztyńskiego było zachmurzenie całkowite i opady deszczu o charakterze ciągłym, na pozostałym obszarze zachmurzenie umiarkowane lub duże i opady przelotne. Temperatura minimalna wahała się od +1°C na północnym-zachodzie do 9°C na wschodzie, maksymalna odpowiednio od 17°C do 7°C. Wiatry słabe z kierunków północno-zachodnich, w części wschodniej umiarkowane z kierunków północno-wschodnich.

PANSTWOWY INSTYTUT
HYDROLOGICZNO-METEOROLOGICZNY
WARSZAWA

BIULETYN SYNOPTYCZNY

Legenda

Izolinie:

- na mapach synop. dolnych izobary co 5 mb.
- „ „ topografii barycznej izohipsy co 4 dkm.
- „ „ „ „ izotermy co 4° C
- „ „ tendencji ciśnienia izalobary co 1 mb/3 godz.

Układy ciśnienia:

W – wyż
N – niż

Masy powietrza:

PP	powietrze polarne	m	morskie
PA	„ arktyczne	k	kontynentalne
PZ	„ zwrotnikowe	c	ciepłe
		s	stare

Fronty:

linia czerwona	front ciepły
„ niebieska	„ zimny
„ fioletowa	„ zokluzowany
„ naprzemian czerwona i niebieska	„ stacjonarny

Meteory:

- mżawka
- deszcz
- śnieg
- grad
- opady przelotne

obszar jednostajnych opadów deszczu
„ „ „ śniegu
mgła
burza
błyskawica
zamieć śnieżna

Wielkość zachmurzenia (N):

	niebo bezchmurne	
	1/10	pokrycia nieba
	2/10 – 3/10	„ „
	4/10	„ „
	5/10	„ „
	6/10	„ „
	7/10 – 8/10	„ „
	9/10	„ „
	10/10	„ „
	niebo niewidoczne	

Chmury (C):

Cirrus	0
Cirrocumulus	1
Cirrostratus	2
Altocumulus	3
Altostratus	4
Nimbostratus	5
Stratocumulus	6
Stratus	7
Cumulus	8
Cumulonimbus	9

Wiatr.

- 1/2 m/sek
- 1 m/sek
- 2½ m/sek
- 5 m/sek

N, NW, NE, W, E, SW, SE, S

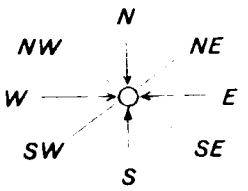

Rozmieszczenie danych:

Temp. powietrza → T
pogoda bieżąca → W
kierunek i prędkość wiatru
C ← chmury (0–5)
N ← wielkość zachmurzenia ogólnego
C ← chmury (6–9)

MM – Wzór Nr V/30

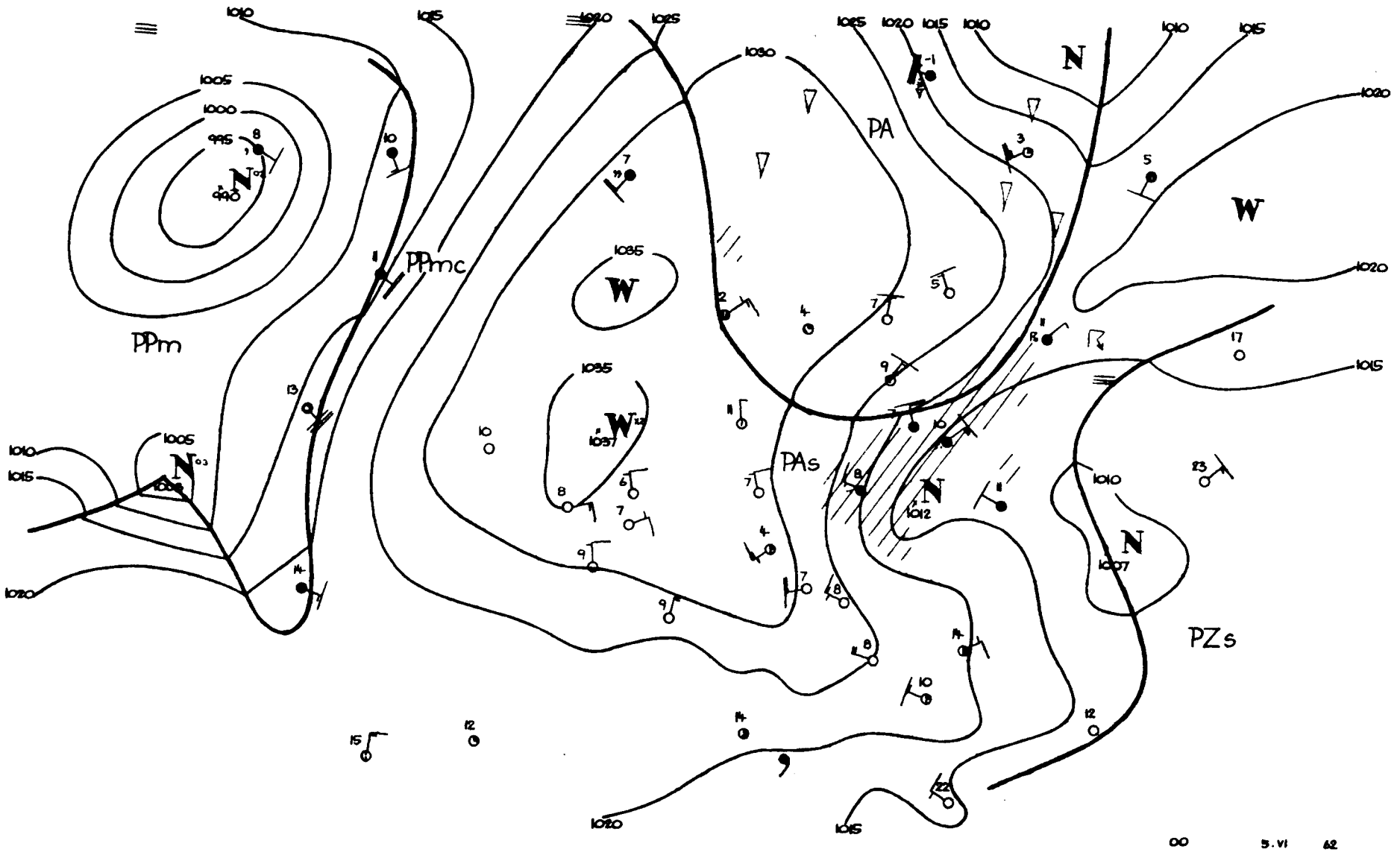
PPm
PPmc
PA
PAs
PZs
W
N
1005
1000
995
1010
1015
1020
1025
1030
1035
1037
1012
1007
00
5.VI
42

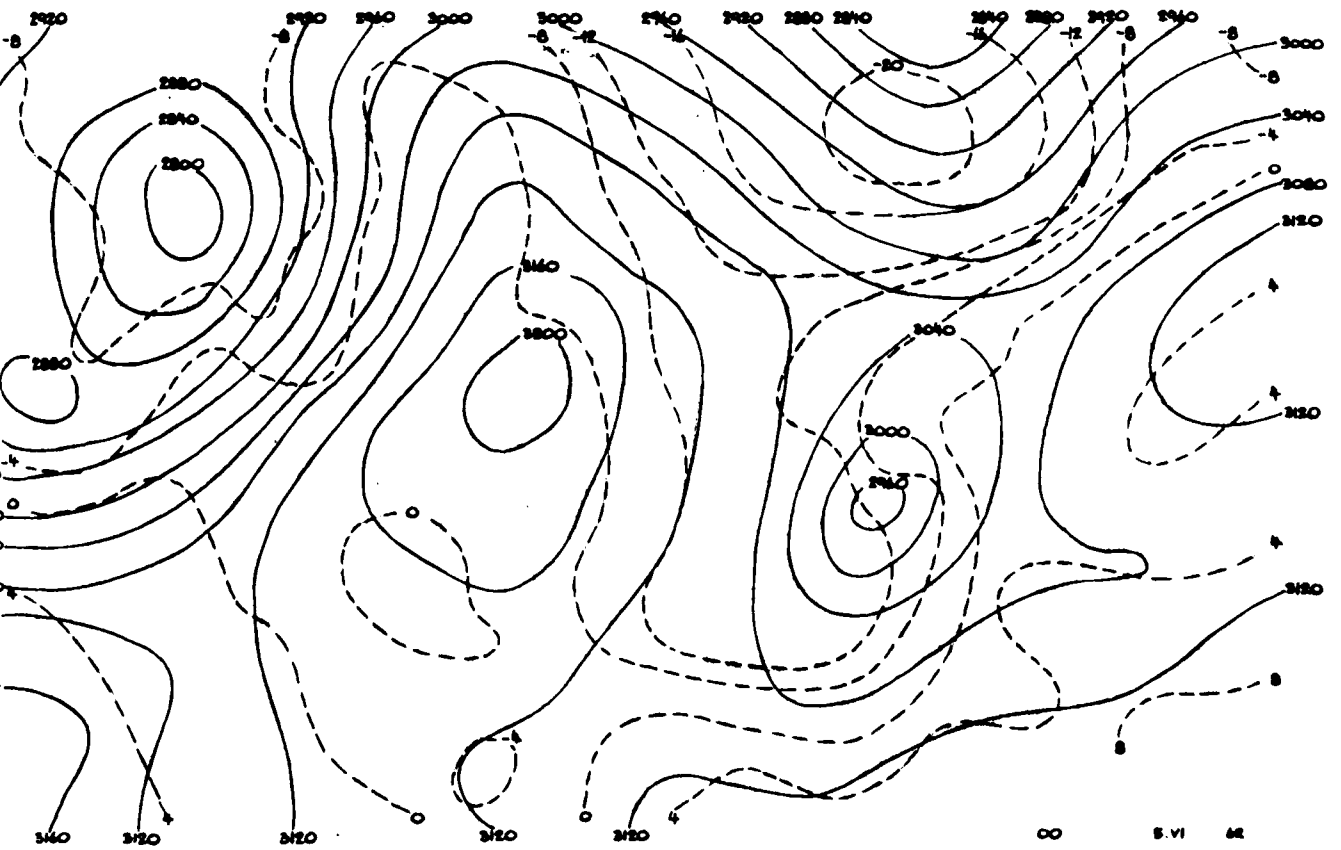
00
5.VI 62

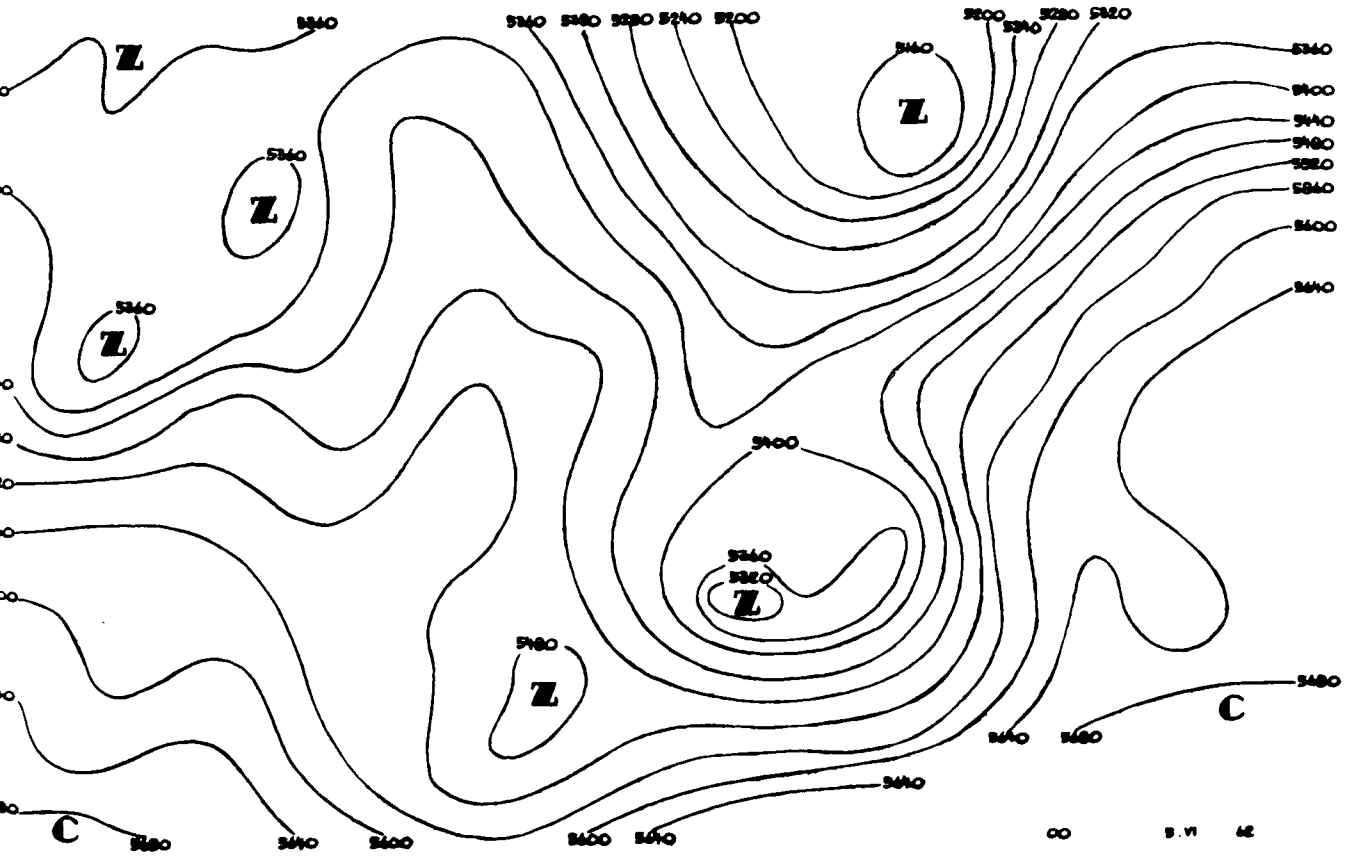
00
5.VI 62

42
4.VI.62
42
4.VI
42394

.00
5.VI.
62

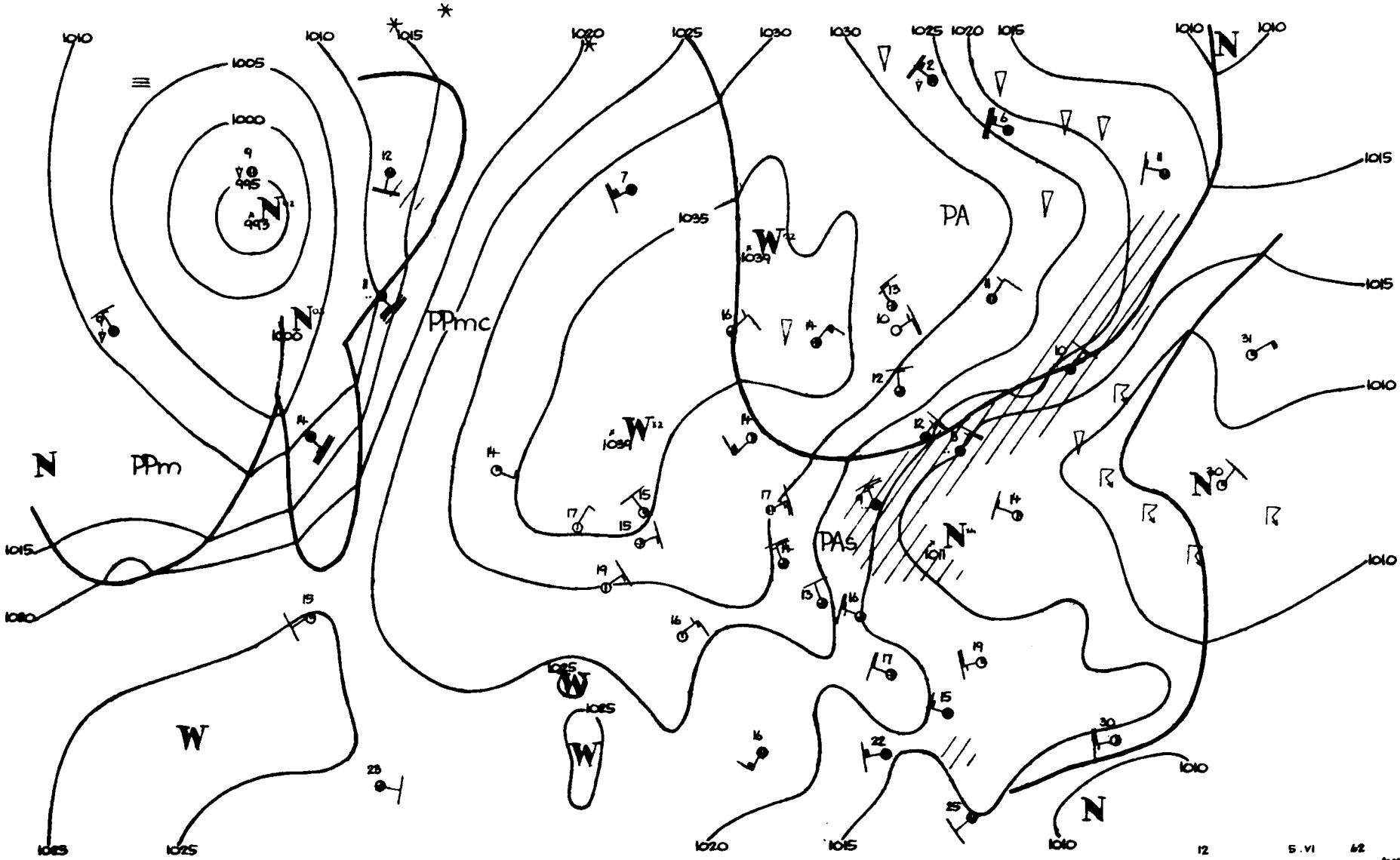
PPm
PPmc
PA
PAs
N
W
1005
1000
1010
1015
1020
1025
1030
1035
12
5.VI
62

Dane synoptyczne z Polski w dniu 5.VI.1962r.

SYNOP z godz.00 GMT.

150	63609	70022	27008	25502	03201
185	73402	98012	21708	7097X	07703
205	00000	08460	27406	00900	05001
250	83204	97022	25209	855XX	03801
295	brak	obserwacji			
330	53606	70022	27909	00902	03004
375	83206	60616	19908	6552X	07706
425	53202	60028	26208	00908	05400
465	83407	60016	22408	5547X	04705
560	63104	58106	23507	654XX	04400
695	82706	65612	15306	4732X	05719
105	33601	98021	29008	30930	06801
235	63404	97021	27907	35506	04101
270	83405	97212	21509	8097X	06608
310	00000	60020	29904	00900	03104
495	83601	96636	14408	6732X	07710
510	92920	90714	42252	9XXXX	52709
570	82904	40616	19806	6722X	06706
575	83204	40616	19506	6742X	06705
650	93407	00774	98255	9XXXX	55706

SYNOP z godz.12 GMT.

150	53612	75031	28210	25502	05103
185	83605	98026	22712	855XX	08204
205	60207	80021	30415	11508	04201
250	83412	97012	25213	2157X	02202
295	83610	96616	17909	6742X	08209
330	63609	70032	26316	41601	03807
375	83509	60616	19909	7542X	08206
425	73605	82032	25014	22638	01400
465	88407	58616	22408	7732X	08802
560	83608	60606	22608	6552X	05303
695	82707	58616	14207	7722X	06209
105	73609	98021	30510	21506	06101
235	63610	98012	27013	22608	03001
270	83608	96816	22011	5352X	10701
310	53609	70031	28817	22602	04610
495	82905	96616	14209	6732X	09210
510	93220	90457	42500	9XXXX	51207
570	83209	59616	19207	6722X	06304
575	83206	60616	19107	6732X	06106
650	93608	00718	98155	9XXXX	05306

TEMP Legionowo, godz.00 GMT.

brak obserwacji

TEMP Wrocław, godz.00 GMT.

brak obserwacji

Przebieg pogody w Polsce w dniu 5.VI.1962r.

We wschodniej połowie kraju, za wyjątkiem woj. olsztyńskiego było zachmurzenie całkowite i opady ciągłe, które stopniowo zanikały w woj. warszawskim, kieleckim i krakowskim. Na pozostałym obszarze było zachmurzenie umiarkowane z lokalnymi przelotnymi opadami, a w nocy wystąpiły rozpogodzenia. Temperatura minimalna wahała się od 0°C w Rabce i Zakopanem, 2°C w Muszynie, 3°C w Lesku, Jeleniej Górze, Słubicach i Resku do 9°C w Lublinie, Lęborku i Ustce oraz Kołobrzegu i Świnoujściu, a maksymalna od 8°C na południowym-wschodzie do 17°C na zachodzie. Wiatry były umiarkowane, na wschodzie dość silne z kierunków północnych.

Druk PDWK – Wrocław, Zam. [illegible] – 20.V.62 – [illegible] – 18000 – [illegible]

PAŃSTWOWY INSTYTUT
HYDROLOGICZNO-METEOROLOGICZNY
WARSZAWA

BIULETYN SYNOPTYCZNY

Legenda

Izolinie:

- na mapach synop. dolnych izobary co 5 mb.
- „ „ topografii barycznej izohipsy co 4 dkm.
- „ „ „ „ izotermy co 4° C
- „ „ tendencji ciśnienia izalobary co 1 mb/3 godz.

Układy ciśnienia:

W – wyż
N – niż

Masy powietrza:

PP	powietrze polarne	**m**	morskie
PA	„ arktyczne	**k**	kontynentalne
PZ	„ zwrotnikowe	**c**	ciepłe
		s	stare

Fronty:

linia czerwona	front ciepły
„ niebieska	„ chłodny
„ fioletowa	„ zokludowany
„ naprzemian czerwona i niebieska	„ stacjonarny

Meteory:

- mżawka
- deszcz
- śnieg
- grad
- opady przelotne
- obszar jednostajnych opadów deszczu
- „ „ „ śniegu
- mgła
- burza
- błyskawica
- zamieć śnieżna

Wielkość zachmurzenia (N):

	niebo bezchmurne	
	1/10	pokrycia nieba
	2/10 – 3/10	„ „
	4/10	„ „
	5/10	„ „
	6/10	„ „
	7/10 – 8/10	„ „
	9/10	„ „
	10/10	„ „
	niebo niewidoczne	

Chmury (C):

	Cirrus	0
	Cirrocumulus	1
	Cirrostratus	2
	Altocumulus	3
	Altostratus	4
	Nimbostratus	5
	Stratocumulus	6
	Stratus	7
	Cumulus	8
	Cumulonimbus	9

Wiatr.

- 1/2 m/sek
- 1 m/sek
- 2 1/2 m/sek
- 5 m/sek

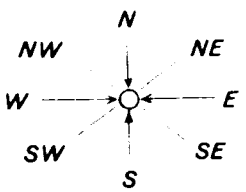

Rozmieszczenie danych:

Temp. powietrza → **T**
pogoda bieżąca → **W**
kierunek i prędkość wiatru
C ← chmury (0–5)
N ← wielkość zachmurzenia ogólnego
C. chmury (6–9)

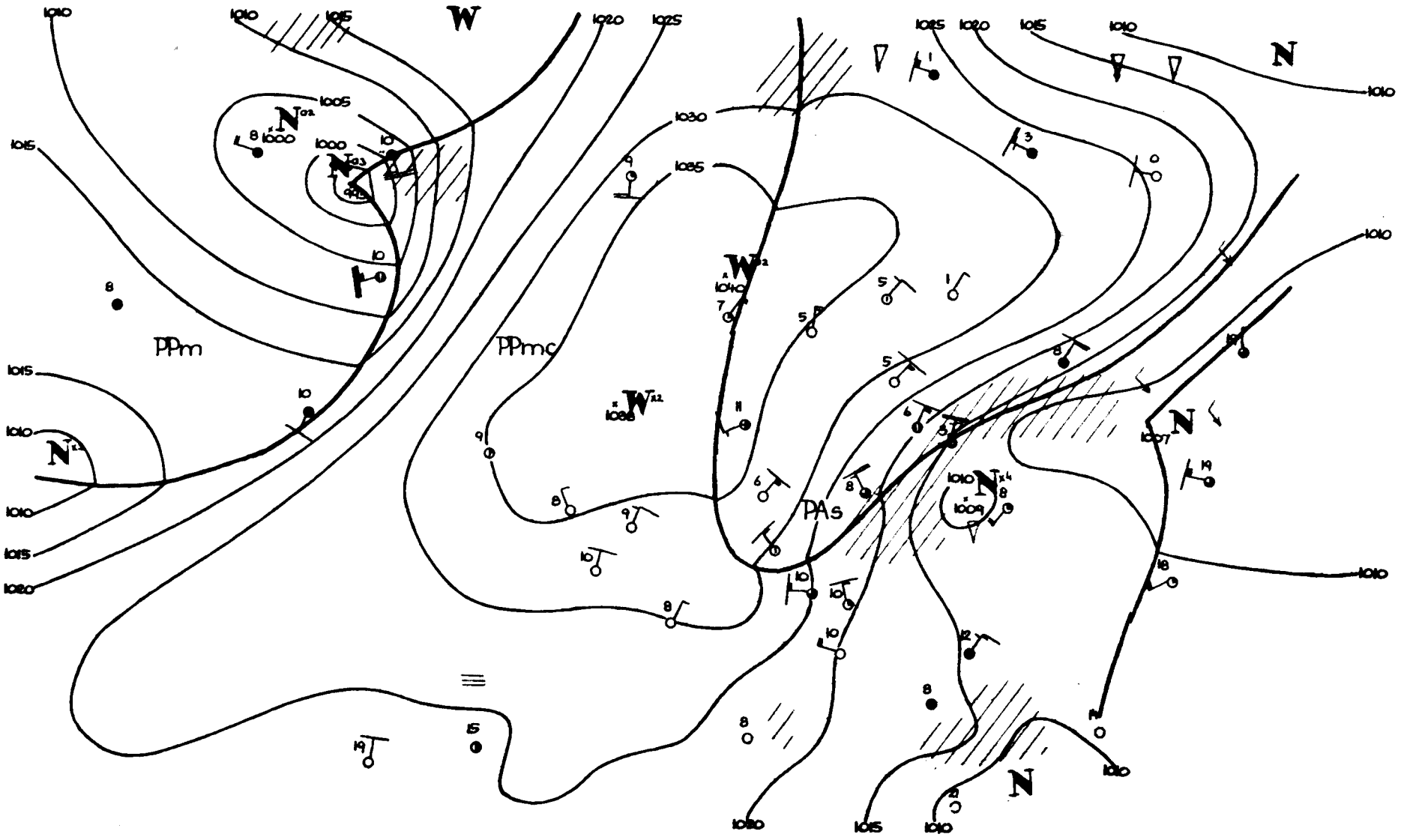
W
N
PPm
PPmc
PAs
1010
1015
1020
1025
1030
1035
1005
1000
1007
1009
1040
1038

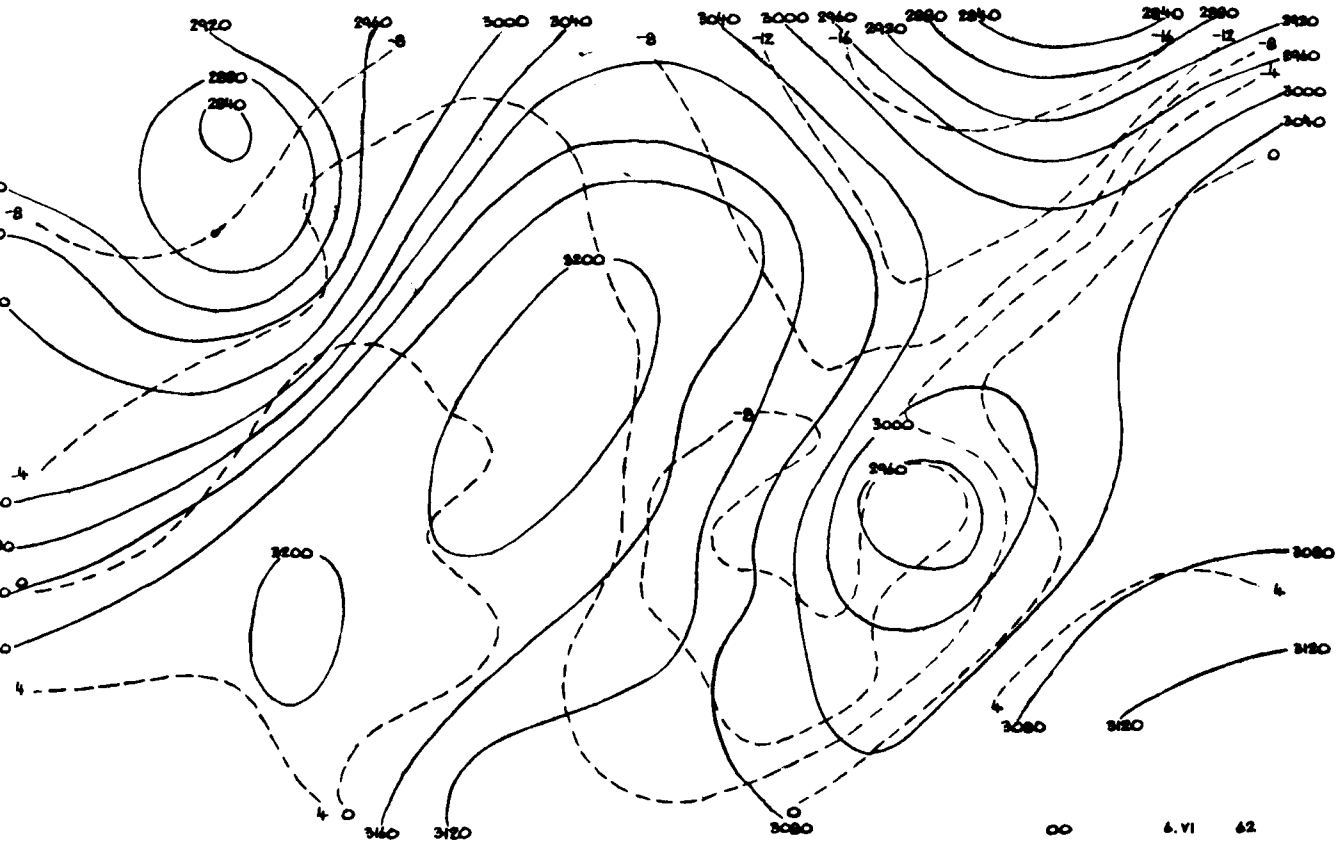
2920
2960
3000
3040
2880
2840
3200
3160
3120
3080
00
6.VI
62

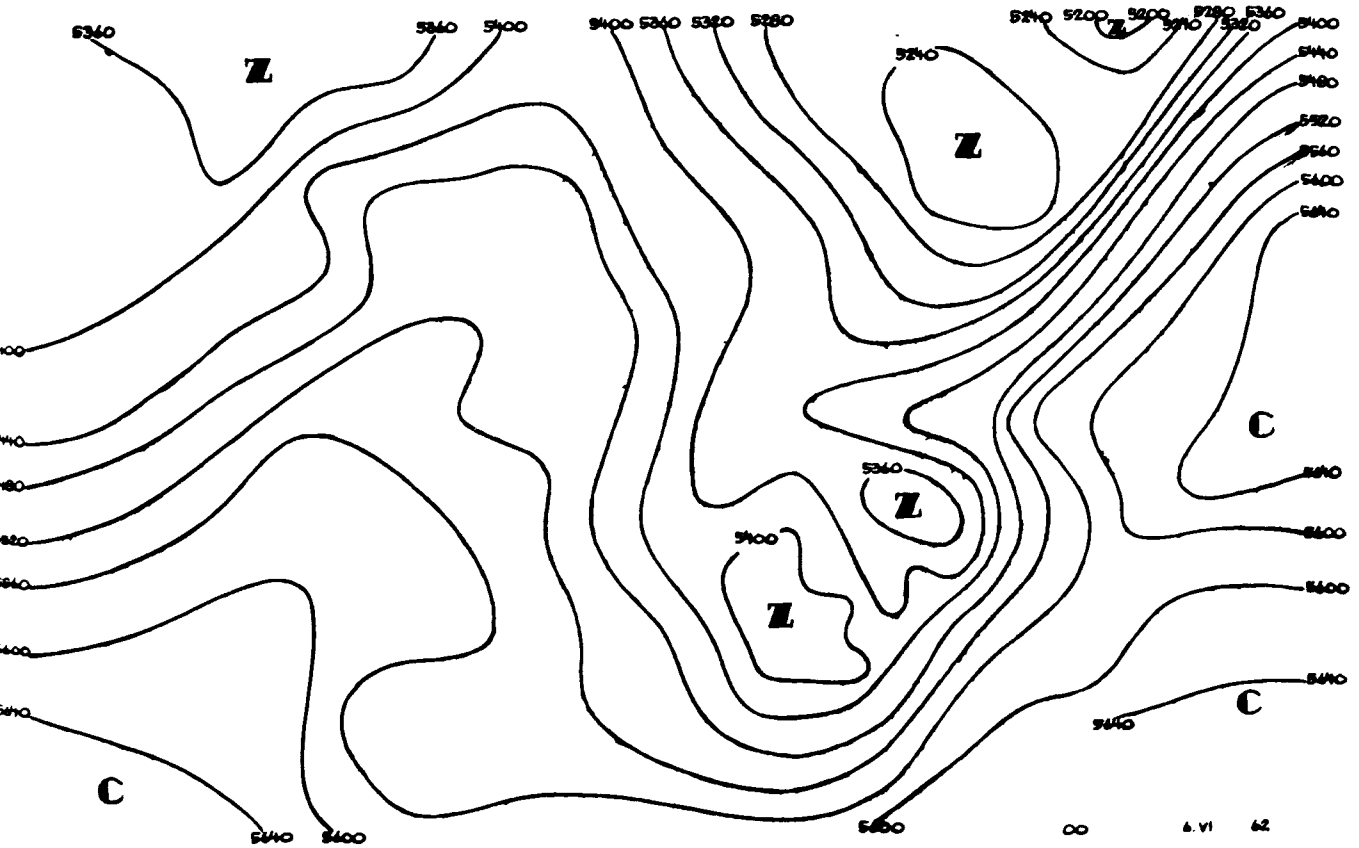
5360
5400
5320
5280
5240
5200
5440
5480
5520
5560
5600
5640
Z
C
00
6.VI
62

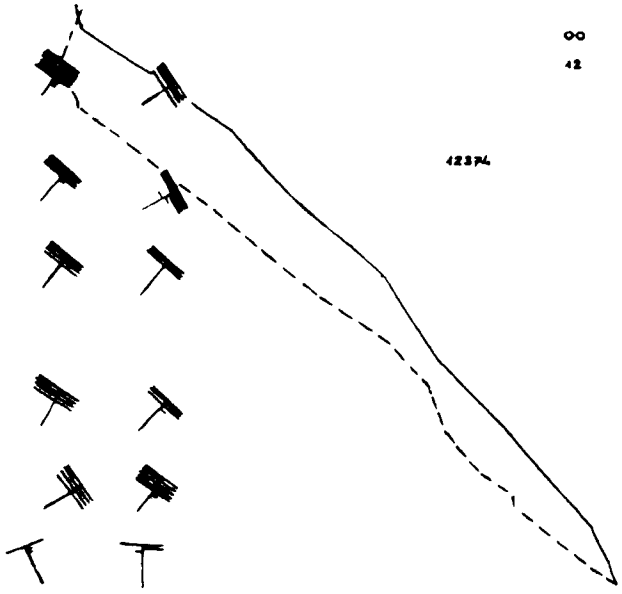
00 6.VI.62
42 5.VI.62
00 6.VI.62
42 5.VI.62
42374

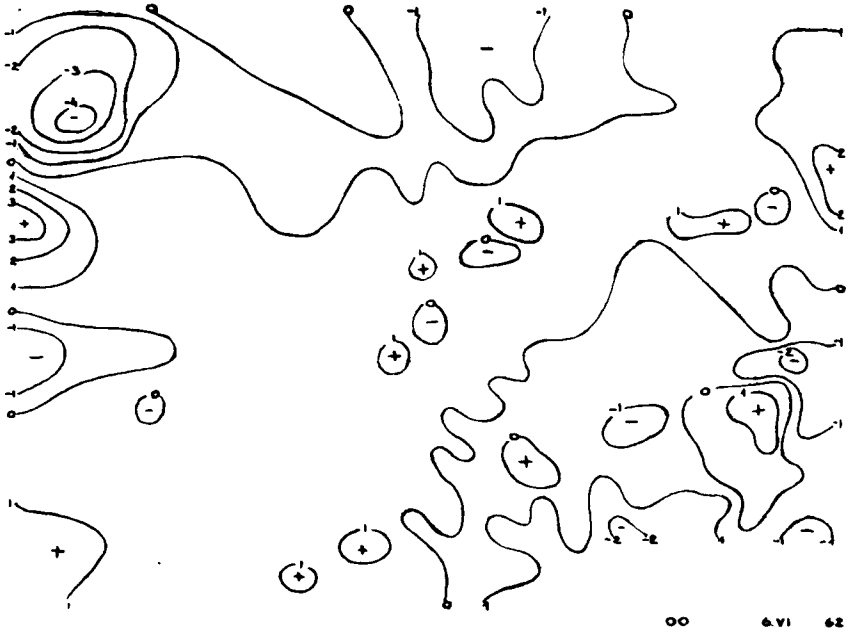
00 6.VI 62

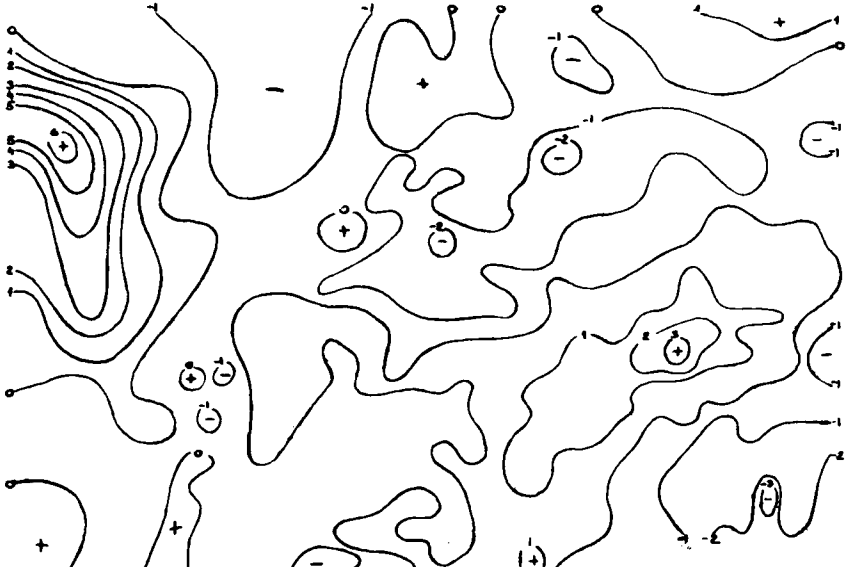

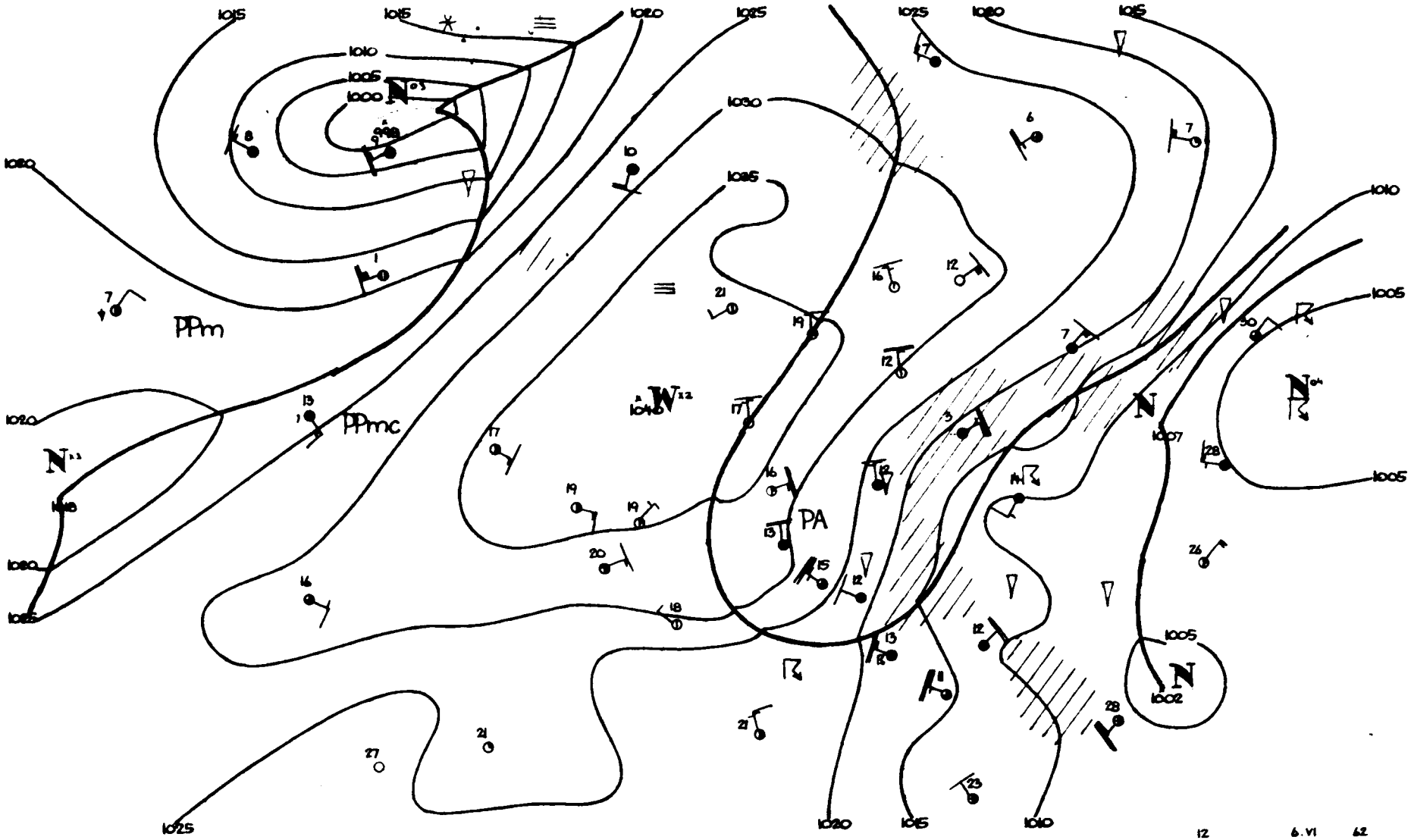
PPm
PPmc
PA
1015
1010
1005
1000
1020
1025
1030
1035
1040
1007
1002
12
6.VI
62

Dane synoptyczne z Polski w dniu 6.VI.1962r.

SYNOP z godz.00 GMT.

150	00208	70020	29508	00900	03203
185	63606	97032	24407	656XX	01201
205	00205	70020	32407	00900	01400
250	43404	97020	27306	40970	03400
295	83606	96616	19705	6742X	04802
330	03605	70020	29204	00900	01703
375	63508	70016	21408	4553X	01702
425	23204	70020	27007	00901	03109
465	33608	60018	23206	25530	04802
560	83206	60606	23307	6542X	04604
695	82707	58616	15305	6732X	05202
105	00206	98020	32006	00900	01301
235	03608	97020	29804	00900	01400
270	73605	98022	23807	20948	02201
310	03603	65020	31804	00900	00304
495	83607	96616	17605	6722X	04803
510	93618	90492	41355	9XXXX	55510
570	83606	60606	20106	572XX	04802
575	83603	98616	20106	6742X	06203
650	90214	00718	96554	9XXXX	55809

SYNOP z godz.12 GMT.

150	00209	70011	31711	00900	04104
185	20209	98021	25613	11401	51201
205	10208	80020	33215	11600	02801
250	73612	98022	28313	11508	53303
295	83606	97022	21708	854XX	00212
330	33610	70020	29515	11501	54502
375	73609	70022	23012	21508	54207
425	33606	82010	27713	22601	02400
465	53614	70012	24012	31708	52303
560	63608	70012	24011	52502	01101
695	83207	56616	19104	7732X	03211
105	13607	98020	33610	11500	05201
235	10208	98020	30214	00901	53501
270	63609	98032	24914	21508	51201
310	20210	70030	32315	11701	01803
495	83608	96636	20505	872XX	04214
510	53220	99022	43452	21142	56201
570	73408	80026	21310	55608	00101
575	83603	60616	22406	6742X	04108
650	93614	00774	97656	9XXXX	56110

TEMP Legionowo, godz.00 GMT.

12374	23167	08024	03407	85499	03541	00421	70052	53677	00320	50565	64696	00320	40730
74931	00321	30934	87943	00324	20206	97033	00518	11100	00414	03036	11122	06250	96038
55555	00009	08024	11964	07019	22884	05529	33600	59651	44485	65705	55338	80890	58250
96030	66666	009XX	03407	870XX	00422	603XX	00336	568XX	00320	200XX	00519	01010	00930

TEMP Wrocław, godz.00 GMT.

brak obserwacji

Przebieg pogody w Polsce w dniu 6.VI.1962r.

W południowo-wschodniej części kraju było zachmurzenie na ogół całkowite z opadami deszczu. Na północnym-zachodzie było pogodnie lub zachmurzenie niewielkie, a na pozostałym obszarze występowało zachmurzenie umiarkowane, okresami duże. Temperatura minimalna wahała się od 1°C w Zgorzelcu, Legnicy i Opolu do 3°C na południowym-wschodzie i do 9°C w Świnoujściu, a maksymalna od 4°C na południowym-wschodzie do 16°C na zachodzie. Wiatry były umiarkowane i dość silne, a w południowo-wschodniej połowie kraju okresami nawet silne z kierunków północnych. Pod wieczór prędkość wiatru zmniejszyła się do umiarkowanych i słabych.

PAŃSTWOWY INSTYTUT
HYDROLOGICZNO-METEOROLOGICZNY
WARSZAWA

BIULETYN SYNOPTYCZNY

Legenda

Izolinie:

——— na mapach synop. dolnych izobary co 5 mb.
——— „ „ topografii barycznej izohipsy co 4 dkm.
– – – – „ „ „ „ izotermy co 4° C
——— „ „ tendencji ciśnienia izalobary co 1 mb/3 godz.

Układy ciśnienia:

W – wyż
N – niż

Masy powietrza:

PP	powietrze polarne	**m**	morskie
PA	„ arktyczne	**k**	kontynentalne
PZ	„ zwrotnikowe	**c**	ciepłe
		s	stare

Fronty:

linia czerwona	front ciepły
„ niebieska	„ chłodny
„ fioletowa	„ zokludowany
„ naprzemian czerwona i niebieska	„ stacjonarny

Meteory:

⸲	mżawka
●	deszcz
✳	śnieg
▲	grad
▽	opady przelotne
	obszar jednostajnych opadów deszczu
	„ „ „ śniegu
	mgła
	burza
	błyskawica
	zamieć śnieżna

Wielkość zachmurzenia (N):

○	niebo bezchmurne	
◔	1/10	pokrycia nieba
◔	2/10–3/10	„ „
◔	4/10	„ „
◑	5/10	„ „
◑	6/10	„ „
◕	7/10–8/10	„ „
◕	9/10	„ „
●	10/10	„ „
⊗	niebo niewidoczne	

Chmury (C):

	Cirrus	0
	Cirrocumulus	1
	Cirrostratus	2
	Altocumulus	3
	Altostratus	4
	Nimbostratus	5
	Stratocumulus	6
	Stratus	7
	Cumulus	8
	Cumulonimbus	9

Wiatr.

	1/2 m/sek
	1 m/sek
	2½ m/sek
	5 m/sek

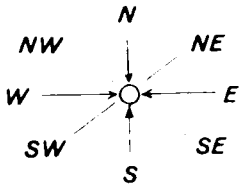

Rozmieszczenie danych:

Temp. powietrza → **T**
pogoda bieżąca → **W**
kierunek i prędkość wiatru
C ← chmury (0–5)
N ← wielkość zachmurzenia ogólnego
C. chmury (6–9)

PM – Wzór Nr VI-30


1020
1015
1010
1006
1025
1030
1080
1085
1089
1005
PA
N
W
00
7.VI
62

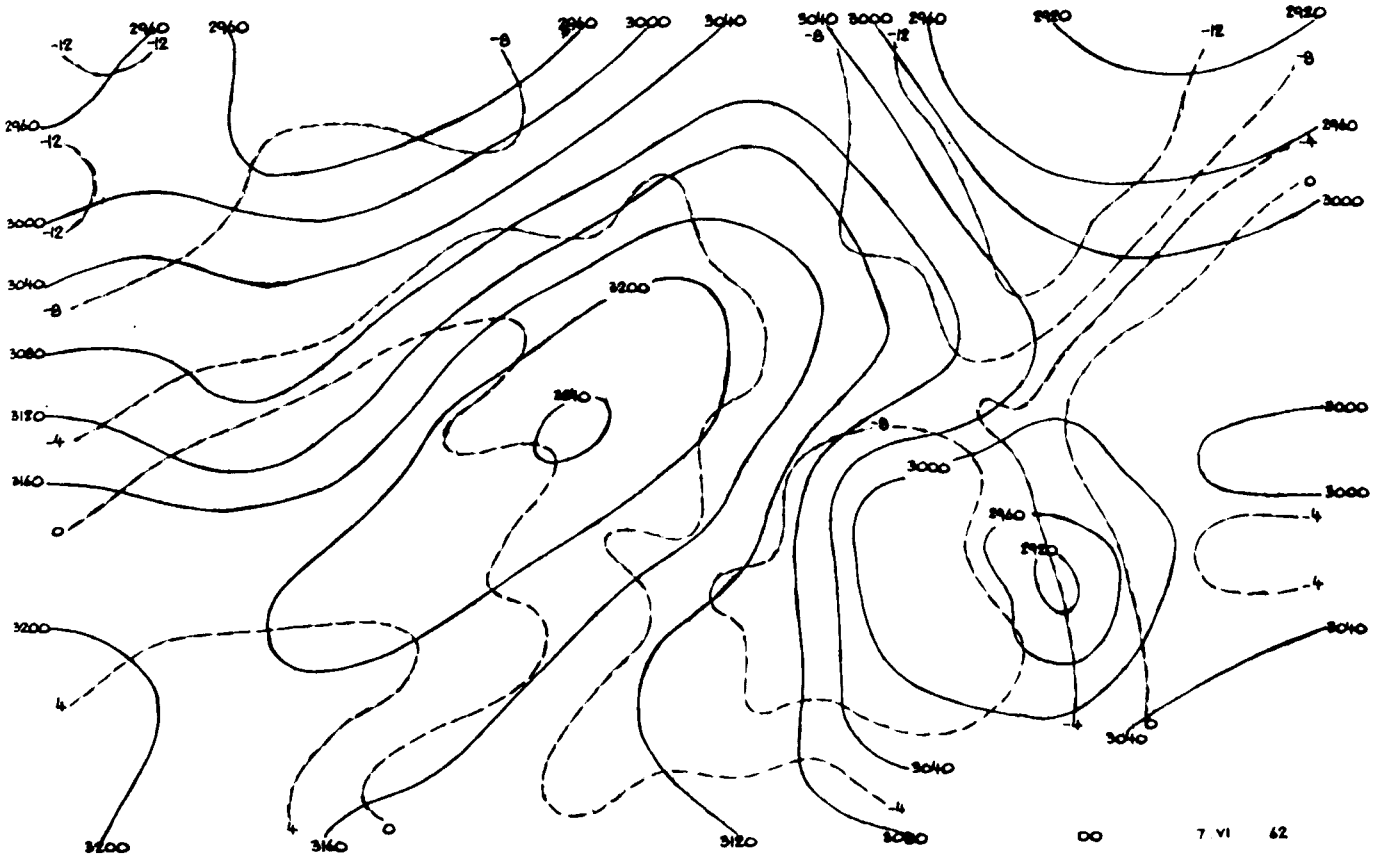
00 7 VI 62

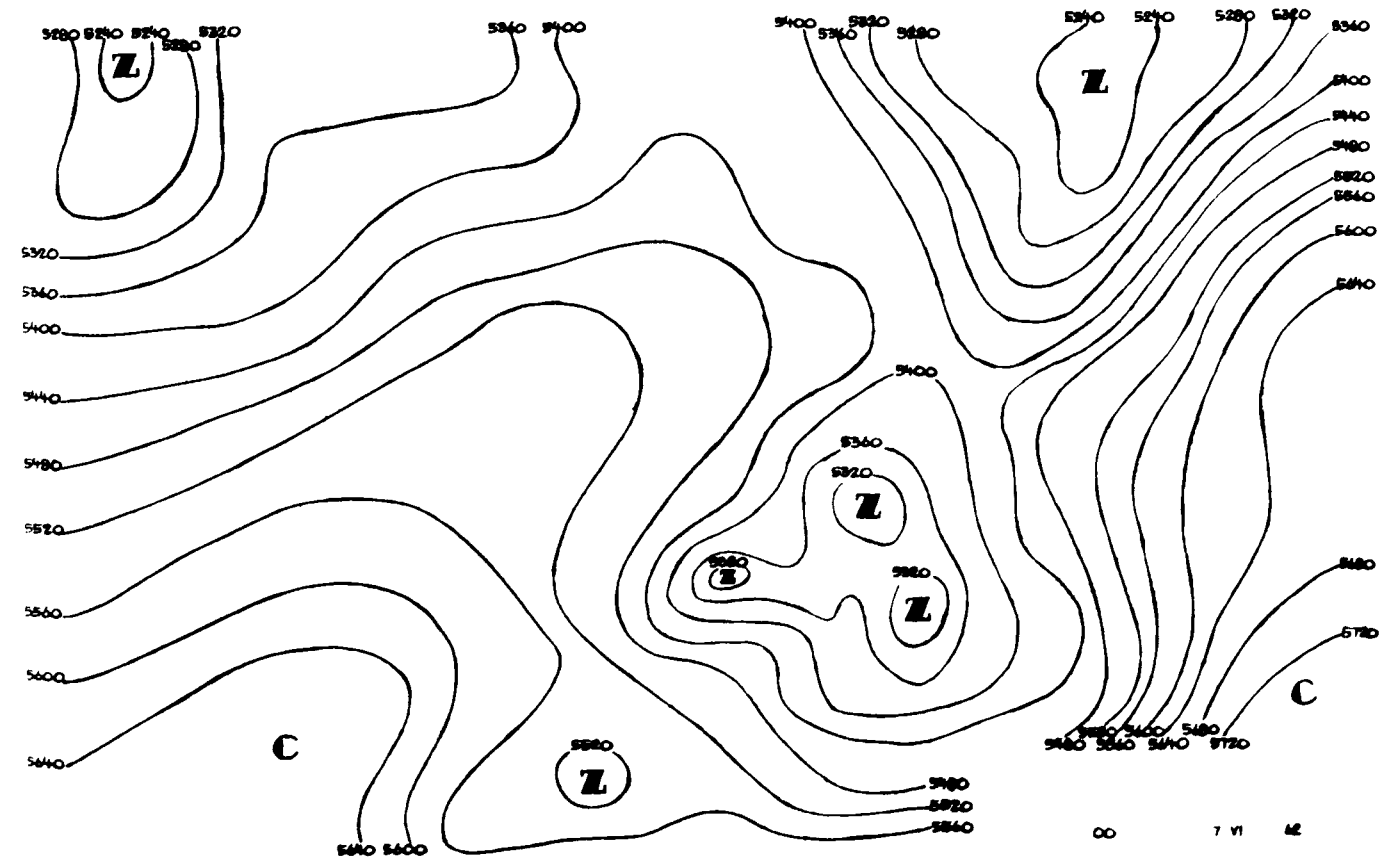
00 7 VI 62

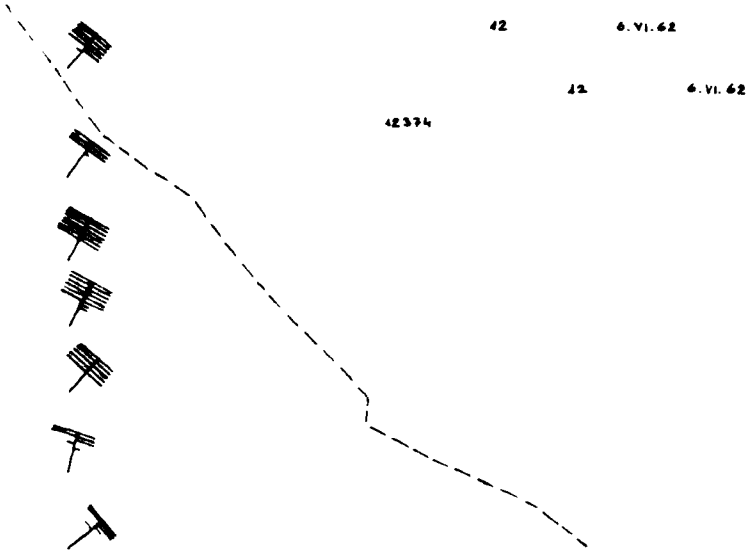
42
6.VI.62
42
6.VI.62
42374

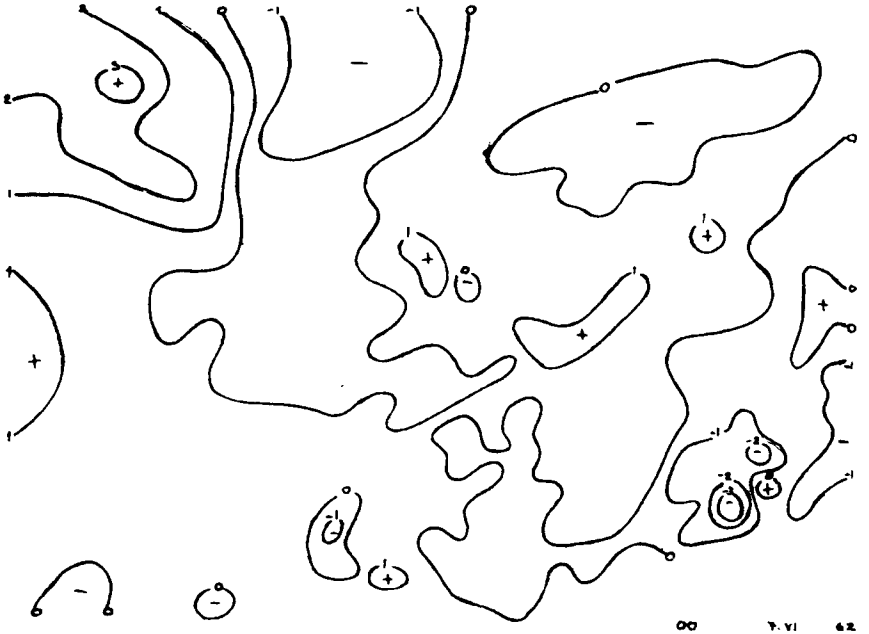
00
7.VI
62



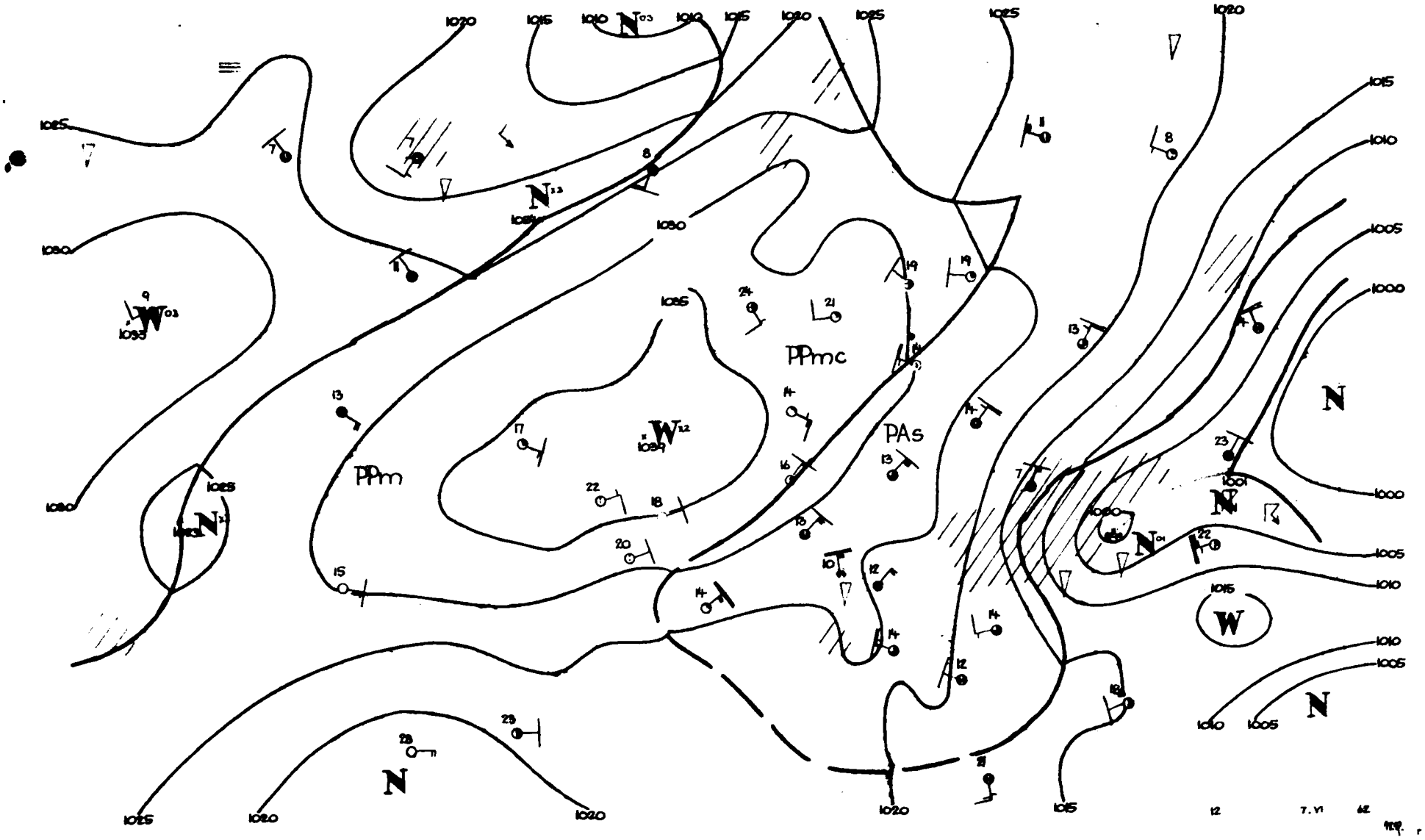
PPmc
PPm
PAs
12
7.VI
62

Dane synoptyczne z Polski w dniu 7.VI.1962r.

SYNOP z godz.00 GMT.

150	23404	70030	30607	00905	04601
185	73603	98031	27307	7097X	02202
205	00201	70020	30207	00900	05604
250	23405	97021	29006	20930	03400
295	83604	96616	25204	8032X	04102
330	03607	70020	30606	00900	50804
375	80206	70252	25706	884XX	02702
425	03404	80020	27907	00900	50801
465	70205	65028	25807	755XX	02205
560	80403	56606	26005	855XX	03303
695	83403	60616	20904	6732X	03701
105	13602	98020	32007	00901	04706
235	00204	97020	30606	00900	03609
270	73604	98022	26508	00908	03400
310	03601	65020	32705	00900	01001
495	83606	96616	22904	6732X	03400
510	33422	99011	43454	34200	59709
570	83606	60612	24304	2732X	03604
575	83602	60612	23905	6742X	02707
650	90216	00774	97657	9XXXX	58705

SYNOP z godz.12 GMT.

150	10208	75021	32513	00901	03702
185	20406	98020	29215	00901	04804
205	30205	70011	31719	00902	08711
250	33605	97011	30216	11742	53802
295	30402	97021	26315	20946	03807
330	43608	70011	30416	21631	53709
375	60207	70012	27413	1164X	01400
425	80205	82022	29512	6855X	02202
465	70209	70012	28310	785XX	04302
560	80504	70038	28208	884XX	04105
695	83402	56615	24605	6732X	05201
105	23607	98011	32713	00901	06603
235	10405	97021	30817	00902	52705
270	33606	98011	28316	20942	02803
310	33608	65021	31117	00902	02808
495	brak obserwacji				
510	93617	90492	45052	9XXXX	52104
570	80203	75026	27308	6547X	03106
575	80202	97026	26806	6542X	04107
650	90209	00774	01254	9XXXX	54217

TEMP Legionowo, godz.00 GMT.

brak obserwacji

TEMP Wrocław, godz.00 GMT.

brak obserwacji

Przebieg pogody w Polsce w dniu 7.VI.1962r.

W północno-zachodniej połowie kraju było zachmurzenie niewielkie lub umiarkowane z rozpogodzeniami. Na pozostałym obszarze początkowo przeważało zachmurzenie całkowite i występowały opady, w ciągu dnia postępowały od północy rozpogodzenia i pod koniec okresu tylko na południu kraju było jeszcze zachmurzenie duże z lokalnym deszczem. Temperatura minimalna wahała się od 4°C na wschodzie do 11°C w Świnoujściu, a maksymalna od 5°C na południu do 20°C na północnym-zachodzie. Wiatry były na ogół umiarkowane z kierunków północnych.

Druk PPWK - Wad. Sort. w Zam. 1998/4/75/B 61 - 26 VI 61 - Y 48144 - 98000 - 61x80 mapowy 100 g

PAŃSTWOWY INSTYTUT
YDROLOGICZNO-METEOROLOGICZNY
WARSZAWA

BIULETYN SYNOPTYCZNY

Legenda

Izolinie:

- na mapach synop. dolnych izobary co 5 mb.
- „ „ topografii barycznej izohipsy co 4 dkm.
- „ „ „ „ izotermy co 4° C
- „ „ tendencji ciśnienia izalobary co 1 mb/3 godz.

Układy ciśnienia:

W – wyż
N – niż

Masy powietrza:

PP	powietrze polarne	m	morskie
PA	„ arktyczne	k	kontynentalne
PZ	„ zwrotnikowe	c	ciepłe
		s	stare

Fronty:

linia czerwona	front ciepły
„ niebieska	„ chłodny
„ fioletowa	„ zokludowany
„ naprzemian czerwona i niebieska	„ stacjonarny

Meteory:

- mżawka
- deszcz
- śnieg
- grad
- opady przelotne
- obszar jednostajnych opadów deszczu
- „ „ „ śniegu
- mgła
- burza
- błyskawica
- zamieć śnieżna

Wielkość zachmurzenia (N):

	niebo bezchmurne	
	1/10	pokrycia nieba
	2/10–3/10	„ „
	4/10	„ „
	5/10	„ „
	6/10	„ „
	7/10–8/10	„ „
	9/10	„ „
	10/10	„ „
	niebo niewidoczne	

Chmury (C):

	Cirrus	0
	Cirrocumulus	1
	Cirrostratus	2
	Altocumulus	3
	Altostratus	4
	Nimbostratus	5
	Stratocumulus	6
	Stratus	7
	Cumulus	8
	Cumulonimbus	9

Wiatr.

- 1/2 m/sek
- 1 m/sek
- 2½ m/sek
- 5 m/sek

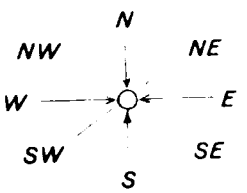

Rozmieszczenie danych:

Temp. powietrza	T	C	chmury (0–5)
pogoda bieżąca	W	N	wielkość zachmurzenia ogólnego
kierunek i prędkość wiatru		C	chmury (6–9)


PPm
PPmc
PAs
W
N
00
8.VI
42

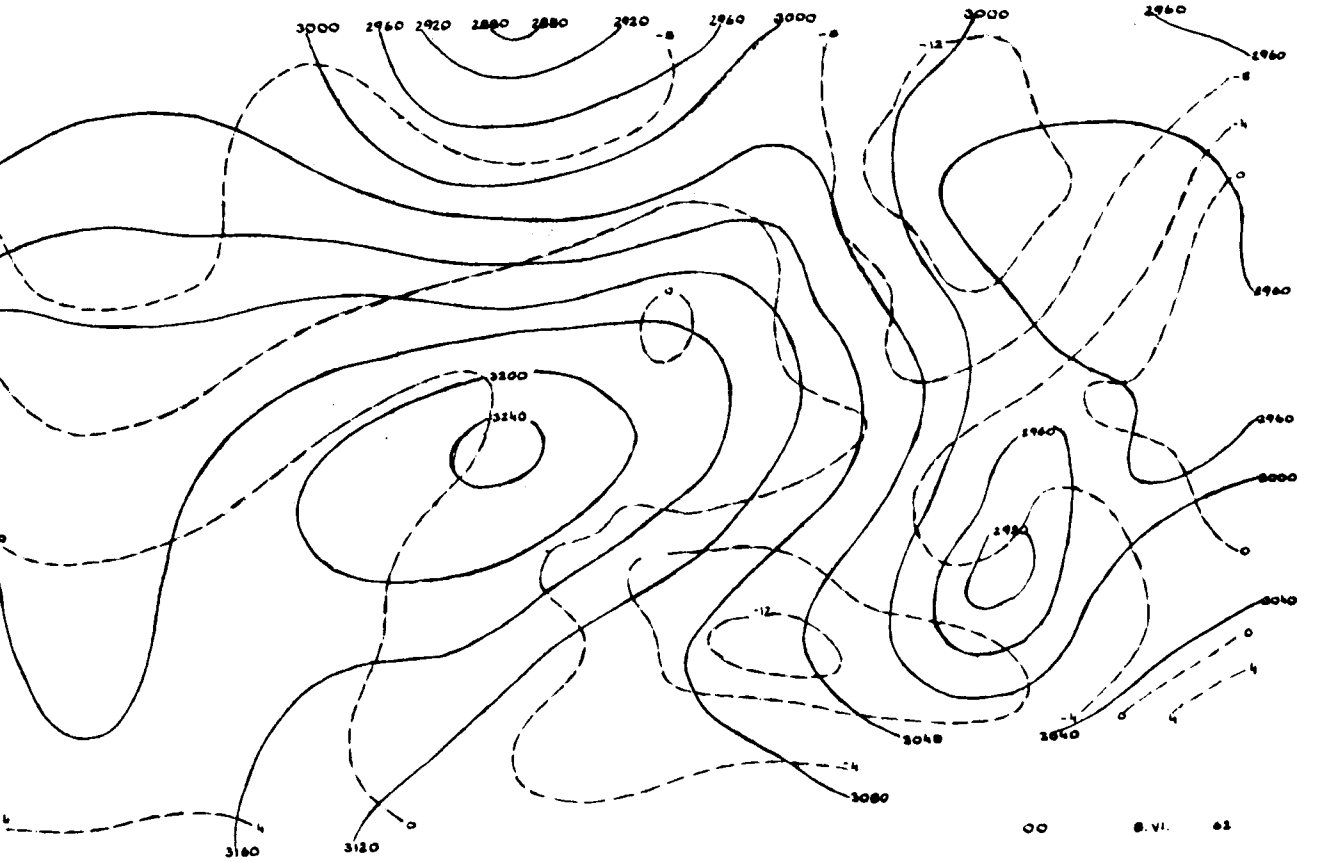
3000
2960
2920
2880
2880
2920
2960
3000
3000
2960
2960
3200
3240
2960
2960
3000
2920
3040
3040
3040
3080
3160
3120
00
8. VI.
62

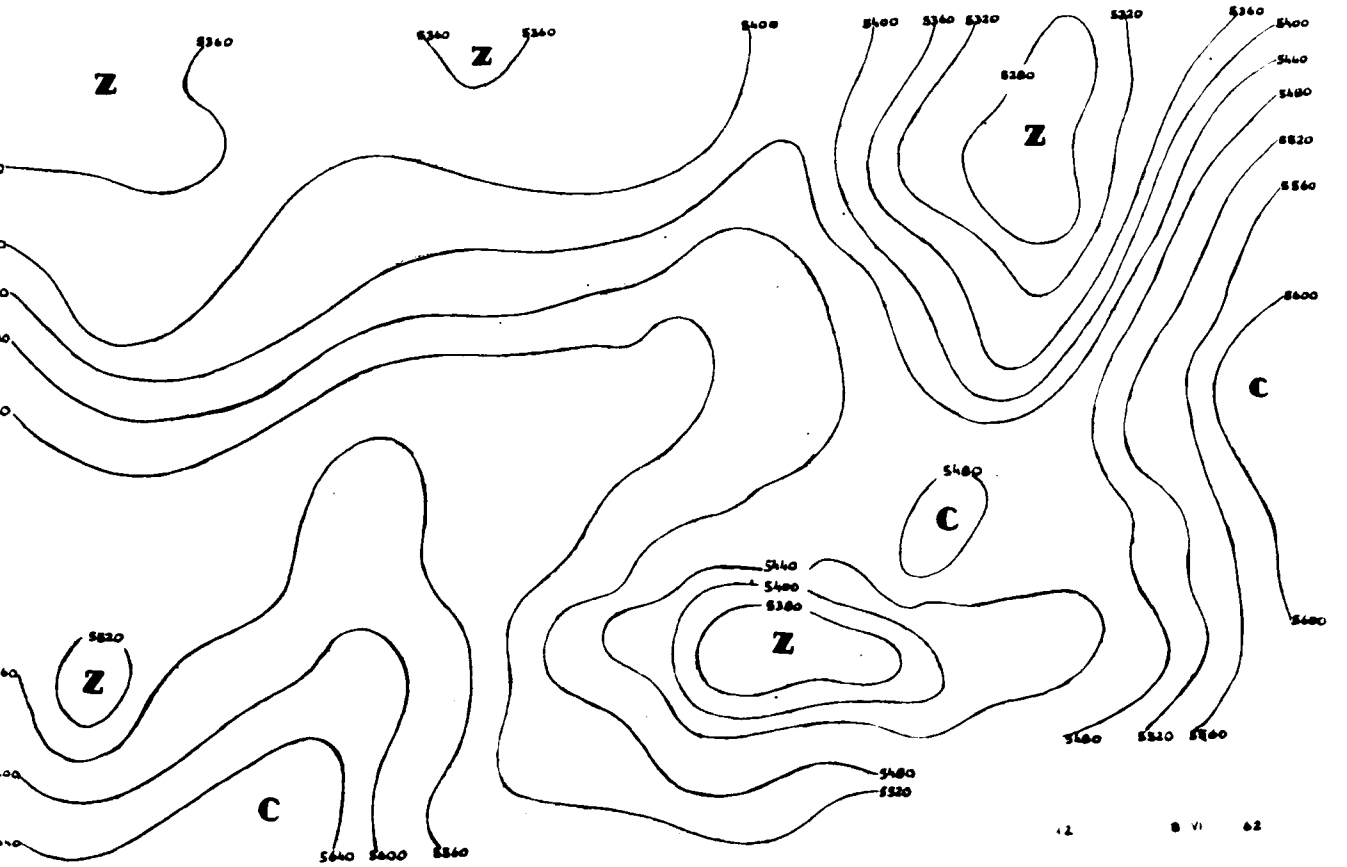
Z
5360
5360
Z
5360
5400
5400
5360
5320
5320
5360
5400
5440
5480
5520
5560
5600
Z
5280
C
5480
C
5440
5400
5380
Z
5520
Z
C
5640
5600
5560
5480
5520
5480
5520
5560
12
8 VI
62

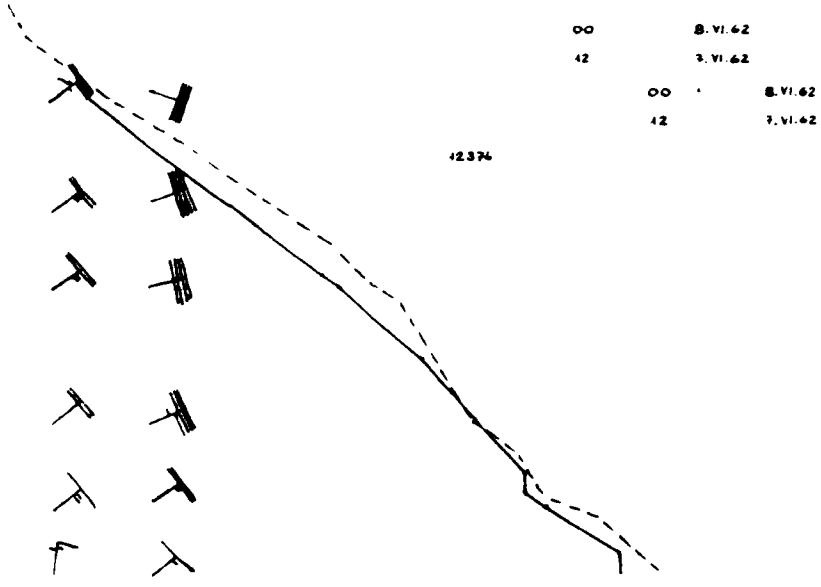
00 8.VI.62
12 7.VI.62
00 8.VI.62
12 7.VI.62
12.374


00 8.VI 62

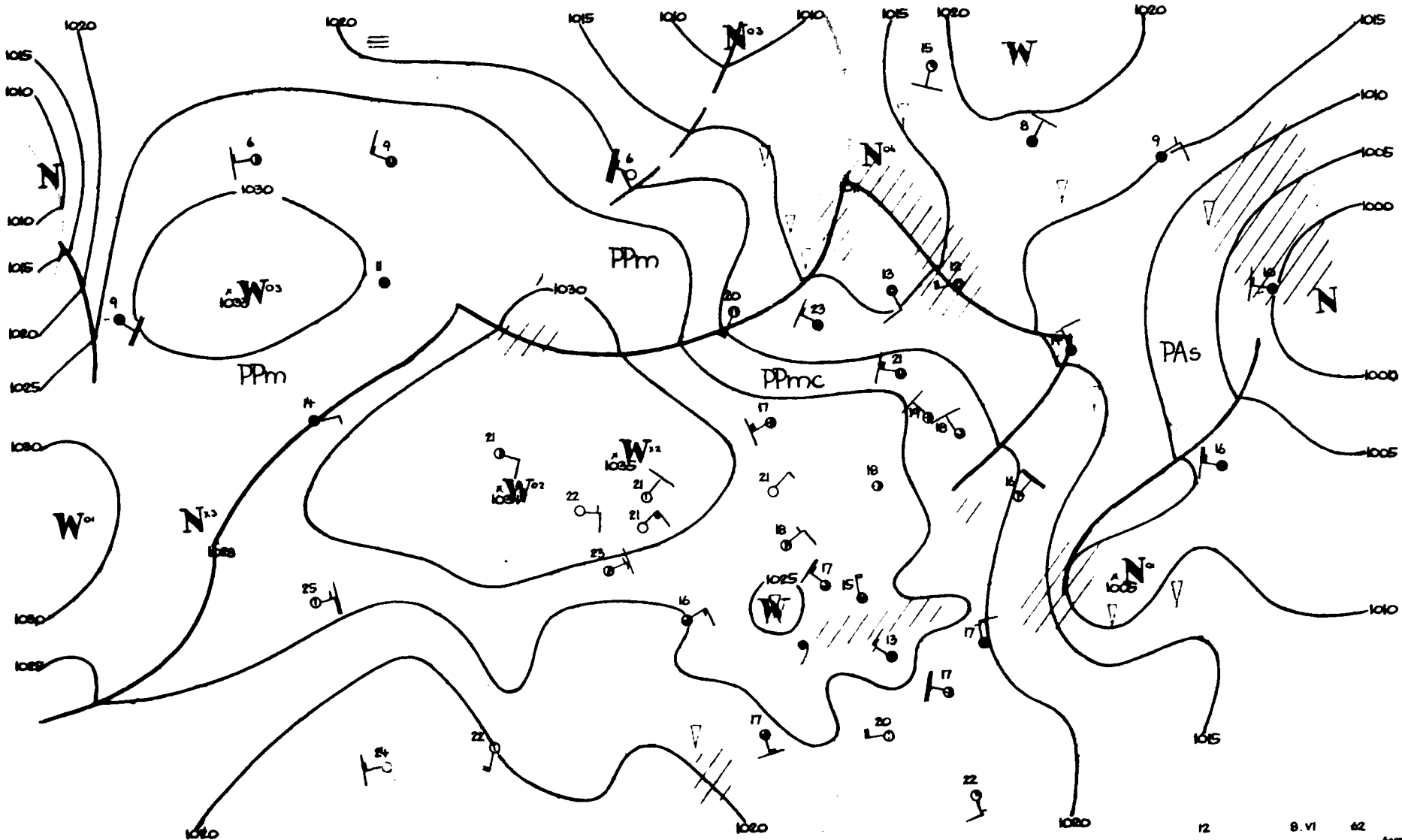
PPm
PPm
PPmc
PAs
12
8.VI
42

Dane synoptyczne z Polski w dniu 8.VI.1962r.

SYNOP z godz.00 GMT.

150	03203	75020	30906	00900	02702
185	03201	98020	28607	00900	06400
205	00202	70020	30806	00900	03203
250	03403	97020	30107	00900	04400
295	03603	97020	27108	00900	04003
330	00403	60010	30807	00900	00000
375	03403	70020	17307	00900	05102
425	00000	58101	29403	00900	03101
465	03602	60021	28307	00900	06104
560	32902	50101	28506	25540	04706
695	82903	65026	24806	854XX	06710
105	00000	98020	31105	00900	04703
235	00000	97020	31207	00900	03400
270	23603	97020	28606	00901	05400
310	00000	62020	30408	00900	05104
495	03402	98021	25708	00900	04301
510	23612	99021	46250	20840	53701
570	33601	60011	27105	30930	03703
575	83202	45106	26806	6642X	05712
650	brak	obserwacji			

SYNOP z godz.12 GMT.

150	60704	75021	27318	00908	05718
185	23203	98020	24919	11501	08715
205	02703	70020	28121	00900	06817
250	23204	97030	27820	12501	05716
295	62704	98022	25819	62400	07709
330	13203	70020	29118	11600	02710
375	59901	80021	27118	52600	05703
425	33403	81030	29018	31500	04804
465	50203	84021	27018	51600	06804
560	70405	70031	27716	786XX	05400
695	73603	70021	26314	785XX	05206
105	53205	98031	28017	00906	07714
235	22906	98020	27419	00901	06716
270	23203	97020	26719	21500	08709
310	03201	65020	29109	00900	05812
495	60403	98021	16717	62600	06400
510	23606	99020	48006	11201	50202
570	70203	80021	27116	785XX	05001
575	73602	65022	27315	726XX	06400
650	90206	00457	06251	9XXXX	51310

TEMP Legionowo, godz.00 GMT.

12374	23216	08054	03604	85545	00538	00407	70082	56637	00510	50564	70XX6	00712	40725	81XX2
00612	30923	96XX4	00414	55555	00015	08054	11950	08034	22812	51579	33788	51587	44600	62704
41250	04XX5	66666	48672	40081	28499	23607	66666	015XX	03202	798XX	00709	745XX	00411	508XX
00712	282XX	00310	254XX	01308	236XX	01109	01010	00900						

TEMP Wrocław, godz.00 GMT.

brak obserwacji

Przebieg pogody w Polsce w dniu 8.VI.1962r.

Początkowo tylko na terenie Małopolski było przeważnie pochmurno i notowano zanikające opady, później nastąpiły przejaśnienia. Poza tym przeważało zachmurzenie niewielkie i umiarkowane, a okresami było nawet zupełnie bezchmurnie. Temperatura minimalna wahała się od 0°C w Lęborku do 8°C w Zielonej Górze, a maksymalna od 14°C w Lesku do 23°C w Szczecinie. Wiatry były słabe, głównie z kierunków północnych.

Druk PIWn. Wa. Sosn. Zam. 1398/47/5/B 61 – 20.VI.61 – 46144 – 98000 – 61/80 mapowy 100 g

PAŃSTWOWY INSTYTUT
HYDROLOGICZNO-METEOROLOGICZNY
WARSZAWA

BIULETYN SYNOPTYCZNY

Legenda

Izolinie:

- na mapach synop. dolnych izobary co 5 mb.
- „ „ topografii barycznej izohipsy co 4 dkm.
- „ „ „ „ izotermy co 4°C
- „ „ tendencji ciśnienia izalobary co 1 mb/3 godz.

Układy ciśnienia:

W – wyż
N – niż

Masy powietrza:

PP	powietrze polarne	m	morskie
PA	„ arktyczne	k	kontynentalne
PZ	„ zwrotnikowe	c	ciepłe
		s	stare

Fronty:

- linia czerwona – front ciepły
- „ niebieska – „ chłodny
- „ fioletowa – „ zokludowany
- „ naprzemian czerwona i niebieska – „ stacjonarny

Meteory:

- mżawka
- deszcz
- śnieg
- grad
- opady przelotne
- obszar jednostajnych opadów deszczu
- „ „ „ śniegu
- mgła
- burza
- błyskawica
- zamieć śnieżna

Wielkość zachmurzenia (N):

- niebo bezchmurne
- 1/10 pokrycia nieba
- 2/10–3/10 „ „
- 4/10 „ „
- 5/10 „ „
- 6/10 „ „
- 7/10–8/10 „ „
- 9/10 „ „
- 10/10 „ „
- niebo niewidoczne

Chmury (C):

	Cirrus	0
	Cirrocumulus	1
	Cirrostratus	2
	Altocumulus	3
	Altostratus	4
	Nimbostratus	5
	Stratocumulus	6
	Stratus	7
	Cumulus	8
	Cumulonimbus	9

Wiatr.

- 1/2 m/sek
- 1 m/sek
- 2½ m/sek
- 5 m/sek

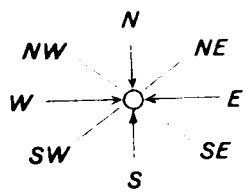

Rozmieszczenie danych:

Temp. powietrza → T
pogoda bieżąca → W
kierunek i prędkość wiatru
C ← chmury (0–5)
N ← wielkość zachmurzenia ogólnego
C. – chmury (6–9)

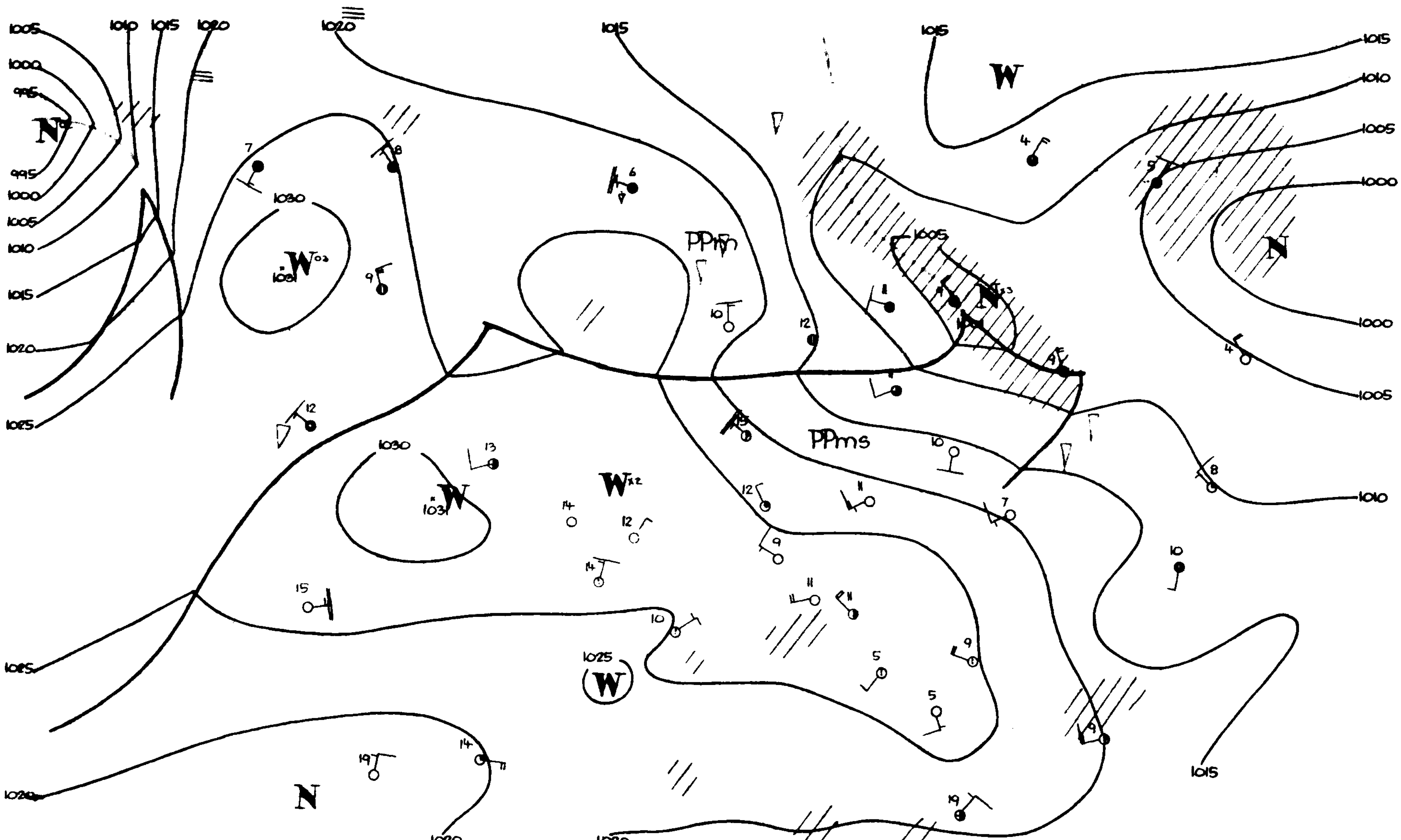
1005
1010
1015
1020
1000
995
N
1030
W
1031
1015
1005
PPm
W
1010
1000
N
1025
1030
W
1031
Wx2
PPms
1025
W
1020
N
1015

00 9. VI 62

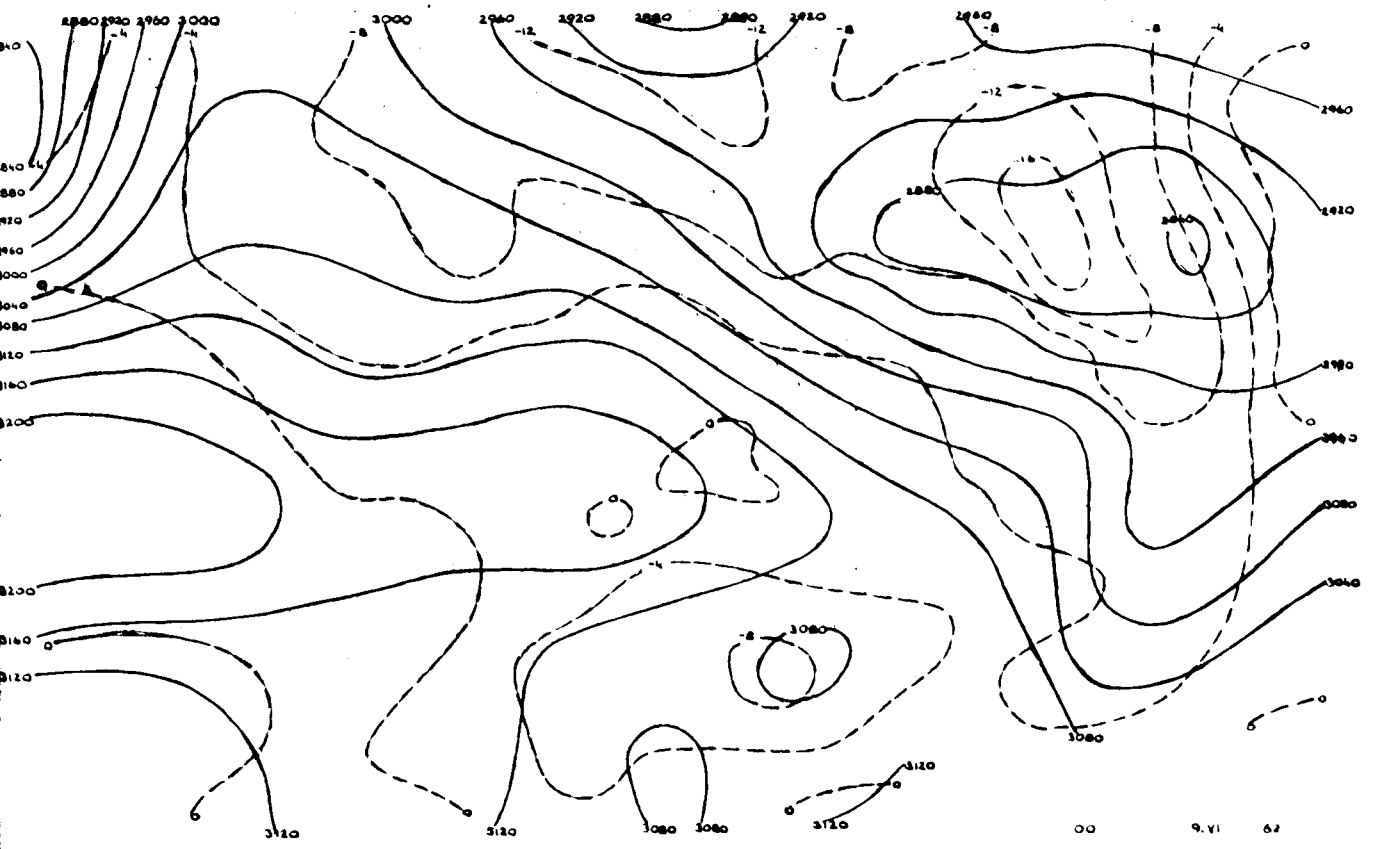
00 9.VI 62

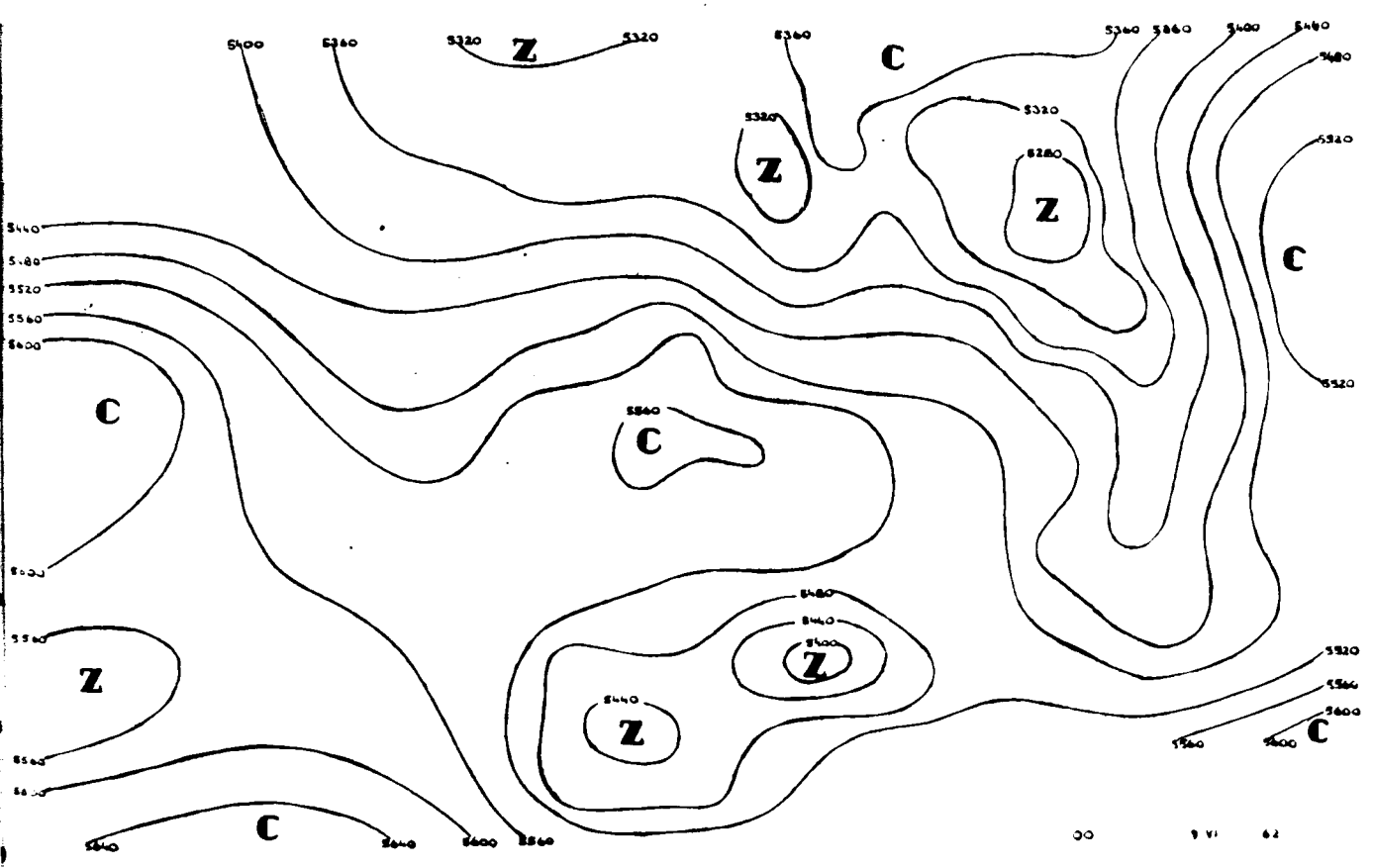
00 9.VI 62

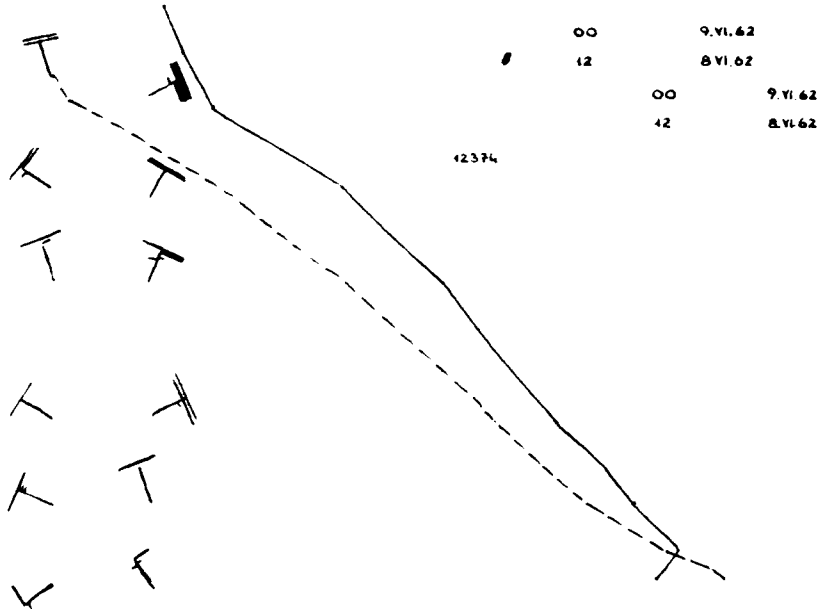
00 9.VI.62
12 8.VI.62
00 9.VI.62
12 8.VI.62
12374

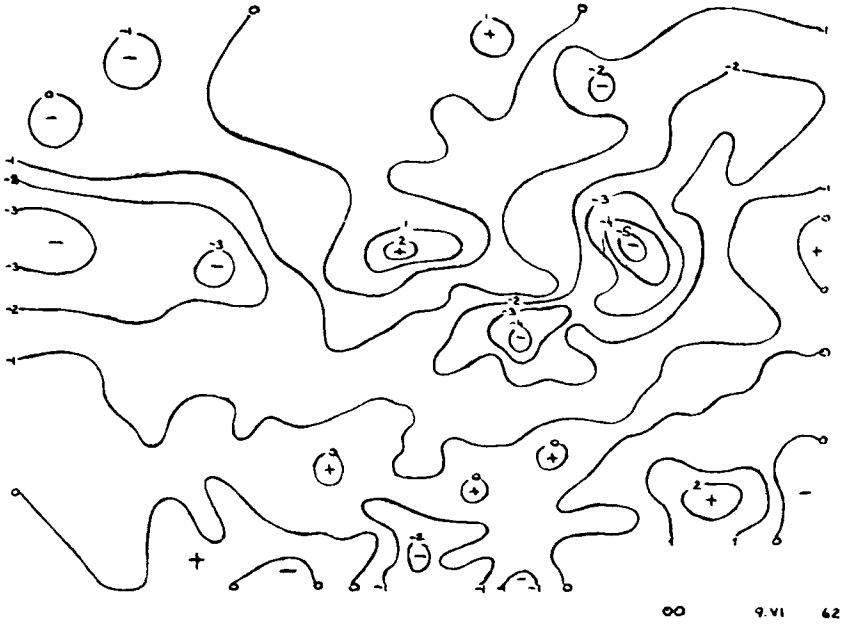
00 9.VI 62

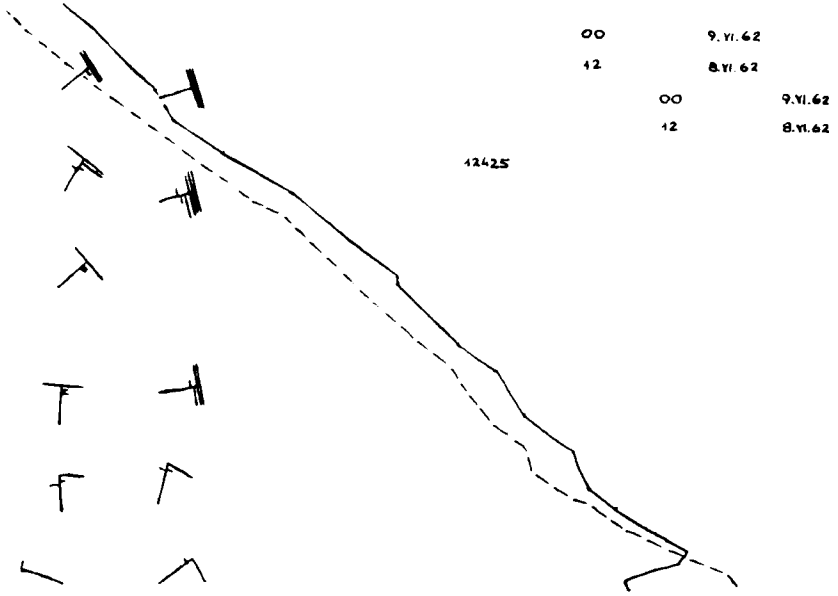
00 9.VI.62
12 8.VI.62
00 9.VI.62
12 8.VI.62
12425

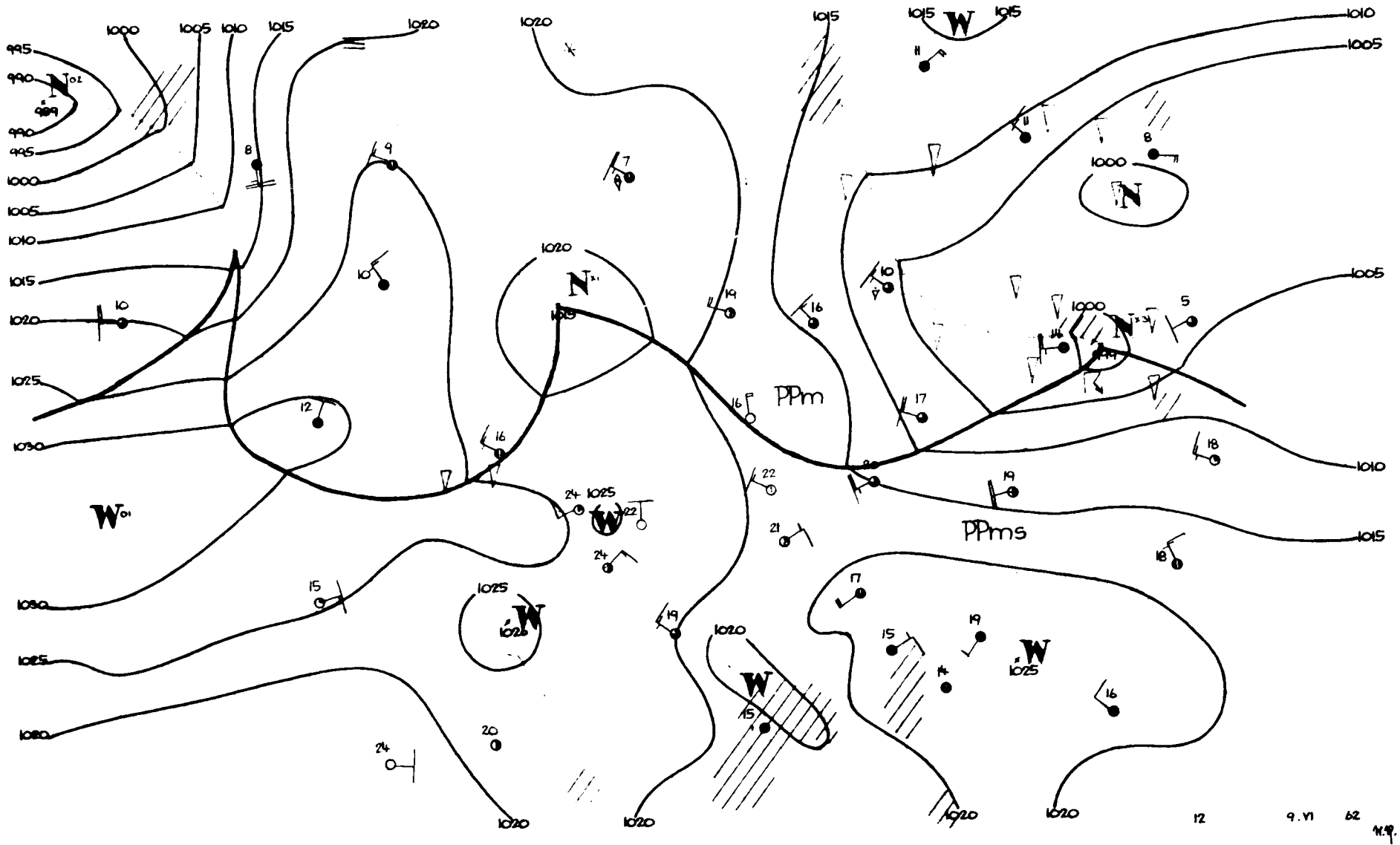
PPm
PPms
12
9.VI
62

Dane synoptyczne z Polski w dniu 9.VI.1962r.

SYNOP z godz. 00 GMT.

150	22708	70020	18914	00902	07719
185	22201	98021	18710	00901	06719
205	02702	65021	22311	00900	07817
250	02702	97010	22408	00900	02710
295	02203	97021	19910	00900	08717
330	03203	62020	23909	00900	06711
375	12504	70021	22411	00901	08812
425	10000	60020	24108	00902	06609
465	02502	60020	23509	00900	06713
560	02902	60021	25708	00900	05709
695	02701	65021	25806	00900	06704
105	02707	97021	21213	00900	08714
235	02701	97020	21510	00900	06718
270	12701	97020	21010	00901	07715
310	00000	60020	24009	00900	07806
495	00000	97020	24108	00900	07711
510	13611	98020	44905	00901	51711
570	00000	60011	25206	00900	05810
575	00000	65021	25706	00900	05808
650	22203	80031	04952	25400	52708

SYNOP z godz. 12 GMT.

150	60209	62012	16414	31502	10308
185	22908	98031	13419	12401	10703
205	23203	65031	18319	21500	10712
250	73204	97012	16519	22608	10604
295	62910	97012	12521	636XX	08815
330	33207	70030	17222	32500	08714
375	62608	70032	15420	11642	06716
425	12202	80020	17322	11701	06718
465	52706	70031	15821	11708	07715
560	22904	70010	18519	22600	06716
695	42703	70030	18418	31601	07717
105	72708	97022	18014	763XX	11703
235	72706	97012	17515	755XX	10400
270	82905	97032	14420	52607	12708
310	33206	60050	18022	32600	10719
495	52206	98021	16020	32602	08720
510	23205	98020	41710	22401	51706
570	62703	80031	16820	21602	06718
575	32701	98011	18719	31631	06717
650	50000	70021	02101	58300	00805

TEMP Legionowo, godz. 00 GMT.

12374	23174	11099	02303	85540	09067	03007	70132	01629	03205	50578	60704	03406	40736	70800
03308	30954	83929	03510	55555	00010	11095	11950	13088	22800	07506	33700	01629	44582	55651
55545	56664	66394	70805	77286	86943	80250	88963	99219	90981	66666	010XX	02202	961XX	02710
765XX	03305	298XX	02510	01010	00900									

TEMP Wrocław, godz. 00 GMT.

12425	23199	08068	02901	85555	06028	03604	70129	51613	00107	50574	65756	00407	40739	76863
00308	30940	90992	00411	20208	02103	00615	15393	03124	00310	10655	01092	00506	11122	13224
02102	55555	00010	07067	11968	13073	22945	13087	33814	04511	44750	02578	55687	52623	66618
55687	77580	59714	88495	65767	99417	74843	11356	83935	22327	88953	63250	97064	44224	01107
55142	03127	66100	01092	66666	010XX	02901	920XX	02404	877XX	03604	252XX	00611	117XX	03407
100XX	00306	01010	00901											

Przebieg pogody w Polsce w dniu 9.VI.1962r.

Zachmurzenie było na ogół niewielkie i umiarkowane tylko w części północno-wschodniej w godzinach przedpołudniowych miejscami notowano zachmurzenie duże. Temperatura minimalna wahała się od 0°C w Zakopanem i 1°C w Jeleniej Górze do 13°C w Gdańsku, a maksymalna od 14°C w Kaszalinie do 24°C w Zielonej Górze, Lesznie, Legnicy i Wrocławiu. Wiatry były słabe i umiarkowane z kierunków zachodnich i północno-zachodnich.-

Druk PPWK – Ws. Solec 18. Zam. 1399/74/75/8/61 – 26.VI.61 – Y-48144 – 98.000 – 61.85 mapowy 100 g

PAŃSTWOWY INSTYTUT
YDROLOGICZNO-METEOROLOGICZNY
WARSZAWA

Styczeń 1962

BIULETYN SYNOPTYCZNY

Legenda

Izolinie:

- na mapach synop. dolnych izobary co 5 mb.
- „ „ topografii barycznej izohipsy co 4 dkm.
- „ „ „ „ izotermy co 4° C
- „ „ tendencji ciśnienia izalobary co 1 mb/3 godz.

Układy ciśnienia:

W – wyż
N – niż

Masy powietrza:

PP	powietrze polarne	m	morskie
PA	„ arktyczne	k	kontynentalne
PZ	„ zwrotnikowe	c	ciepłe
		s	stare

Fronty:

linia czerwona	front ciepły
„ niebieska	„ chłodny
„ fioletowa	„ zokludowany
„ naprzemian czerwona i niebieska	„ stacjonarny

Meteory:

- mżawka
- deszcz
- śnieg
- grad
- opady przelotne
- obszar jednostajnych opadów deszczu
- „ „ „ śniegu
- mgła
- burza
- błyskawica
- zamieć śnieżna

Wielkość zachmurzenia (N):

	niebo bezchmurne	
	1/10	pokrycia nieba
	2/10 – 3/10	„ „
	4/10	„ „
	5/10	„ „
	6/10	„ „
	7/10 – 8/10	„ „
	9/10	„ „
	10/10	„ „
	niebo niewidoczne	

Chmury (C):

	Cirrus	0
	Cirrocumulus	1
	Cirrostratus	2
	Altocumulus	3
	Altostratus	4
	Nimbostratus	5
	Stratocumulus	6
	Stratus	7
	Cumulus	8
	Cumulonimbus	9

Wiatr.

- 1/2 m/sek
- 1 m/sek
- 2 1/2 m/sek
- 5 m/sek

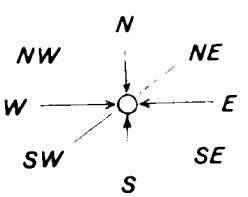

Rozmieszczenie danych:

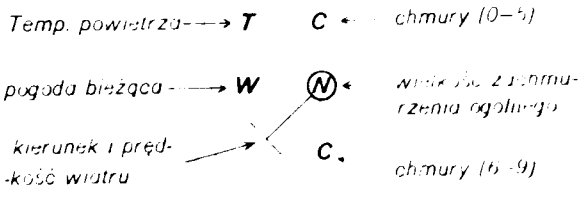

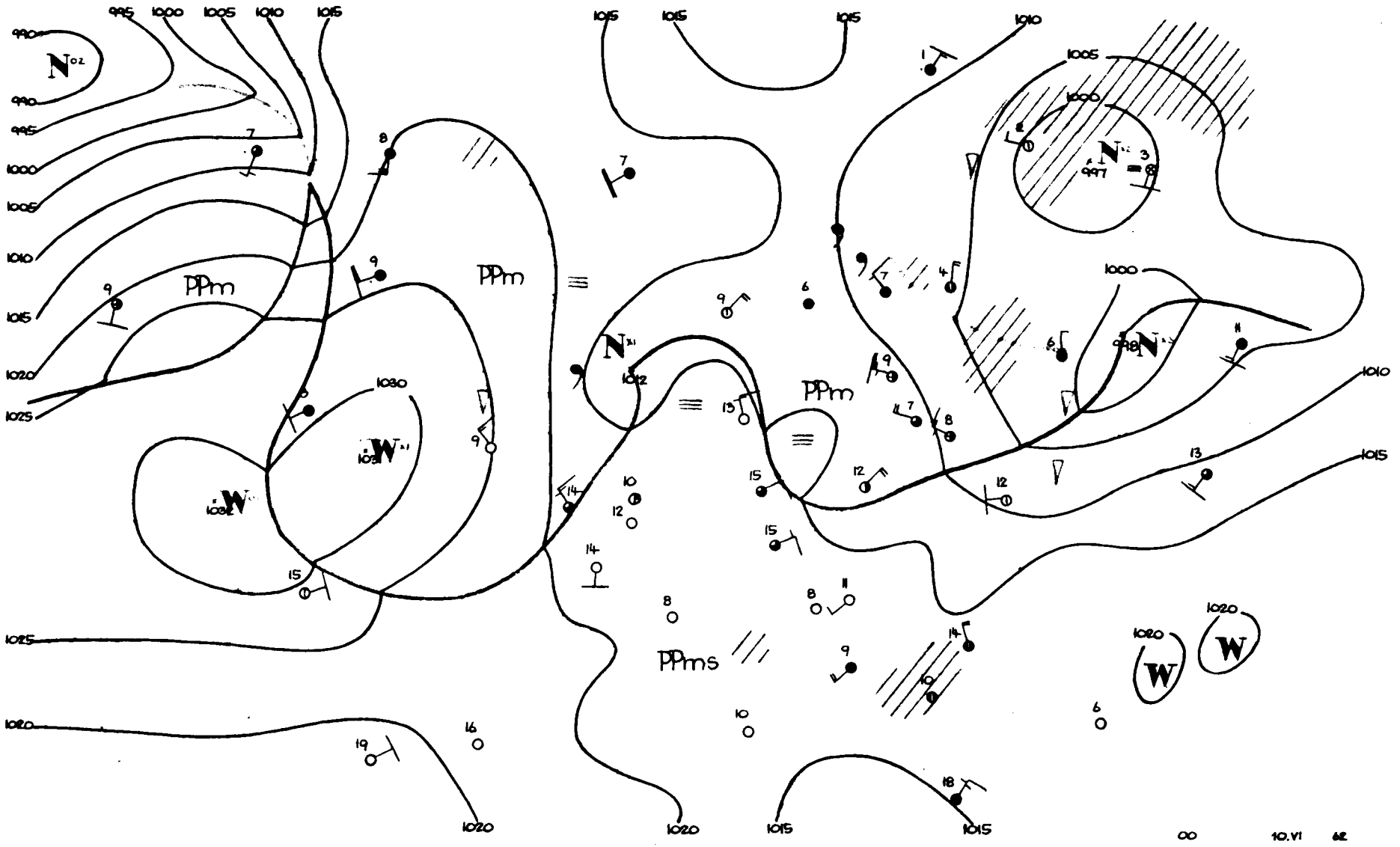

PPm
PPm
PPm
PPms
N
W
1030
1025
1020
1015
1010
1005
1000
995
990
00
10.VI
62

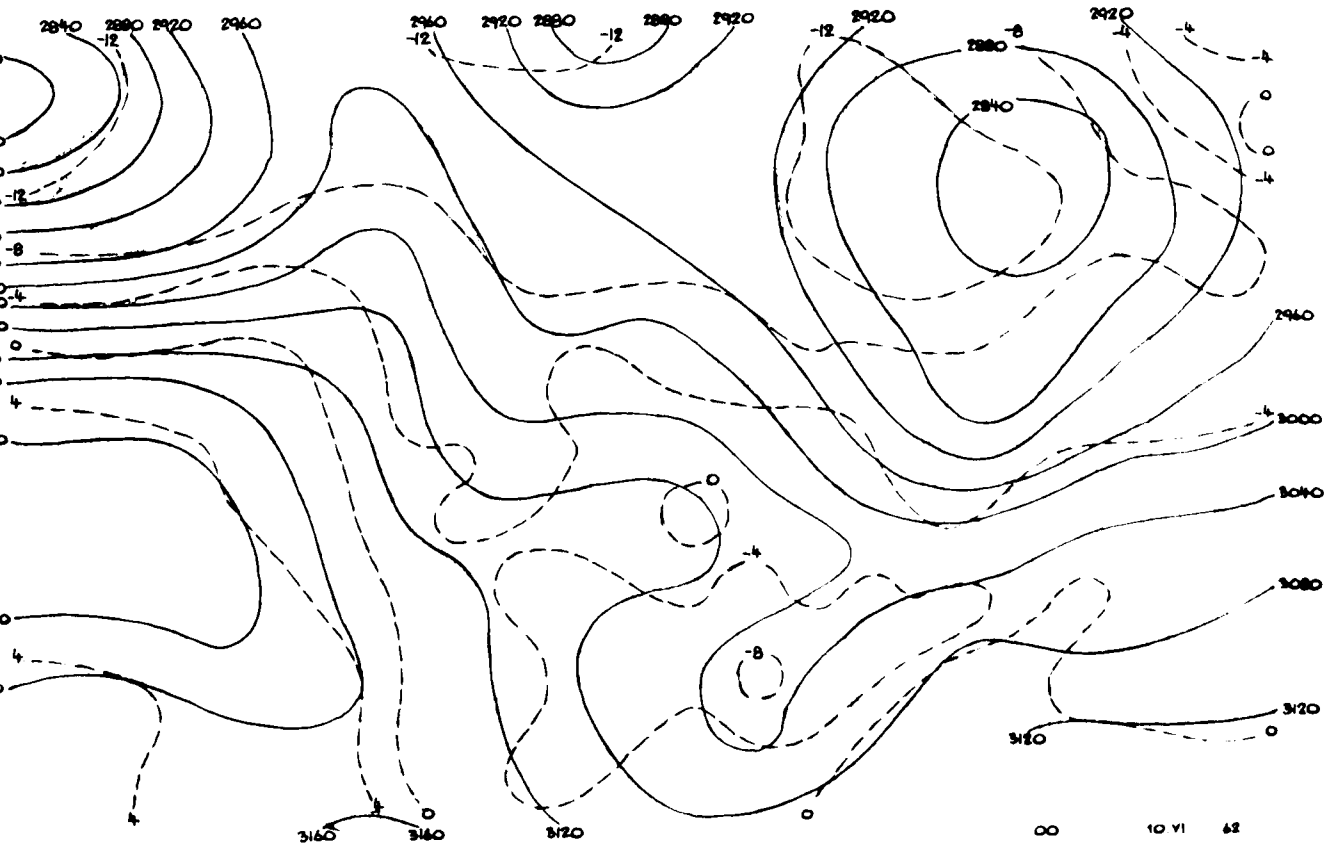
2840
2880
2920
2960
-12
-8
-4
0
4
3000
3040
3080
3120
3160
00
10 VI 62

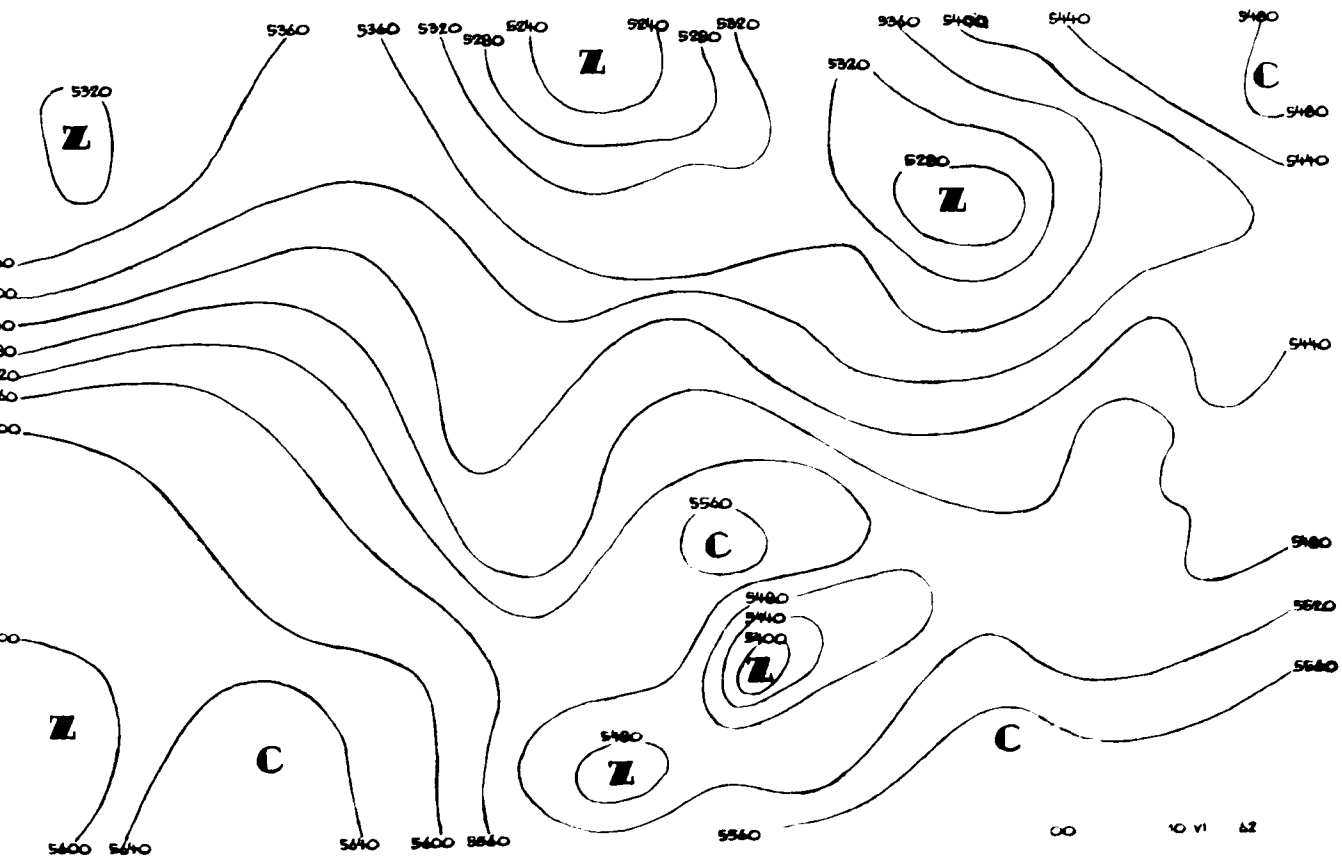
5360
5320
5280
5240
5400
5440
5480
5560
5520
5600
5640
Z
C
00
10 VI 62

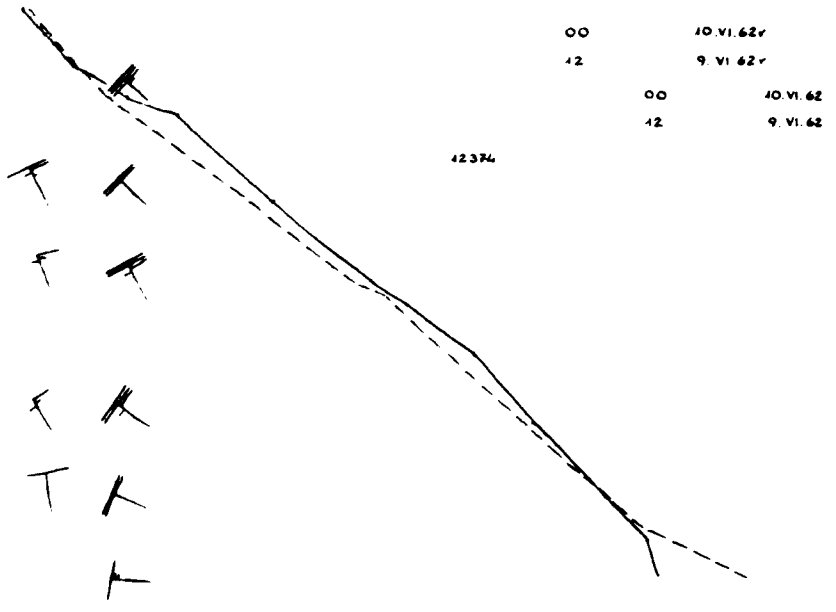
00 10.VI.62
12 9.VI.62
00 10.VI.62
12 9.VI.62
12374

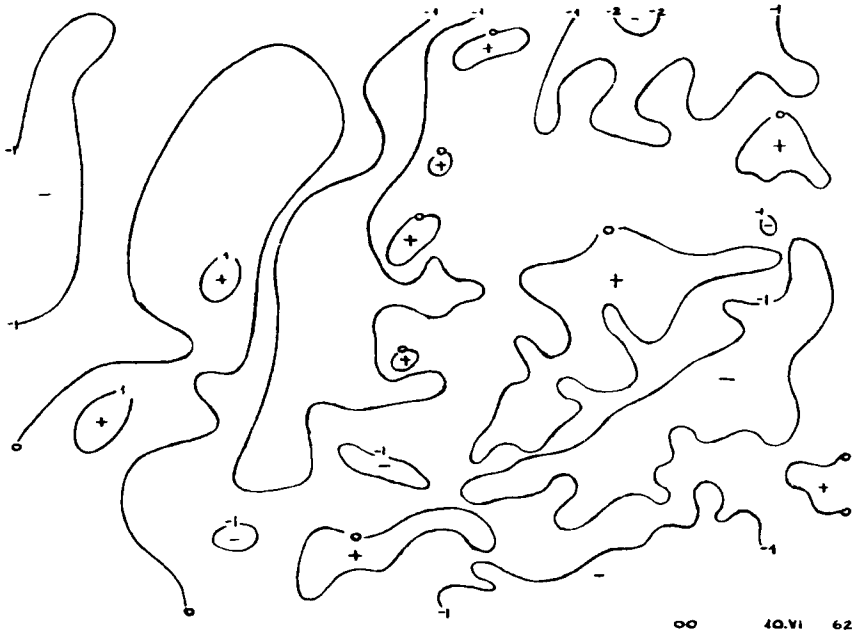
00 10.VI 62

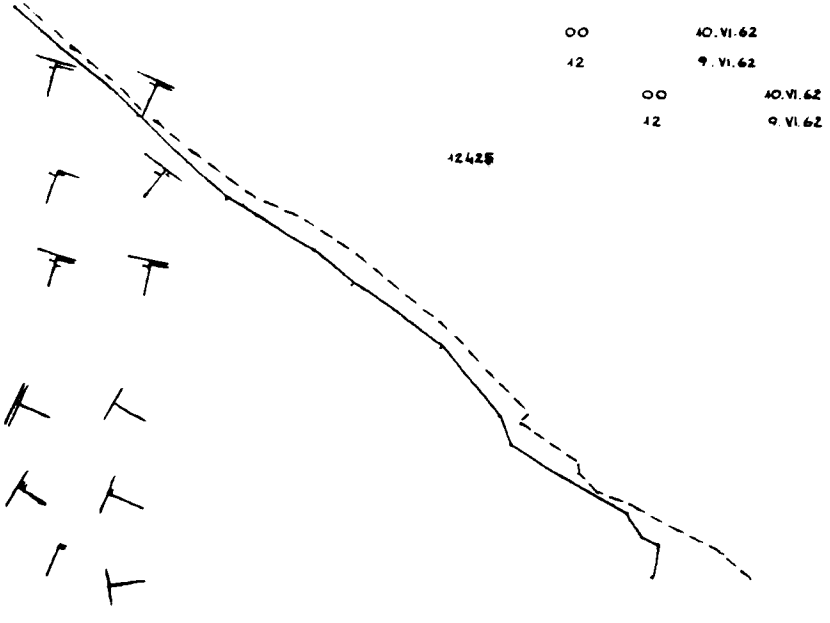
00 10.VI.62
12 9.VI.62
00 10.VI.62
12 9.VI.62
12425

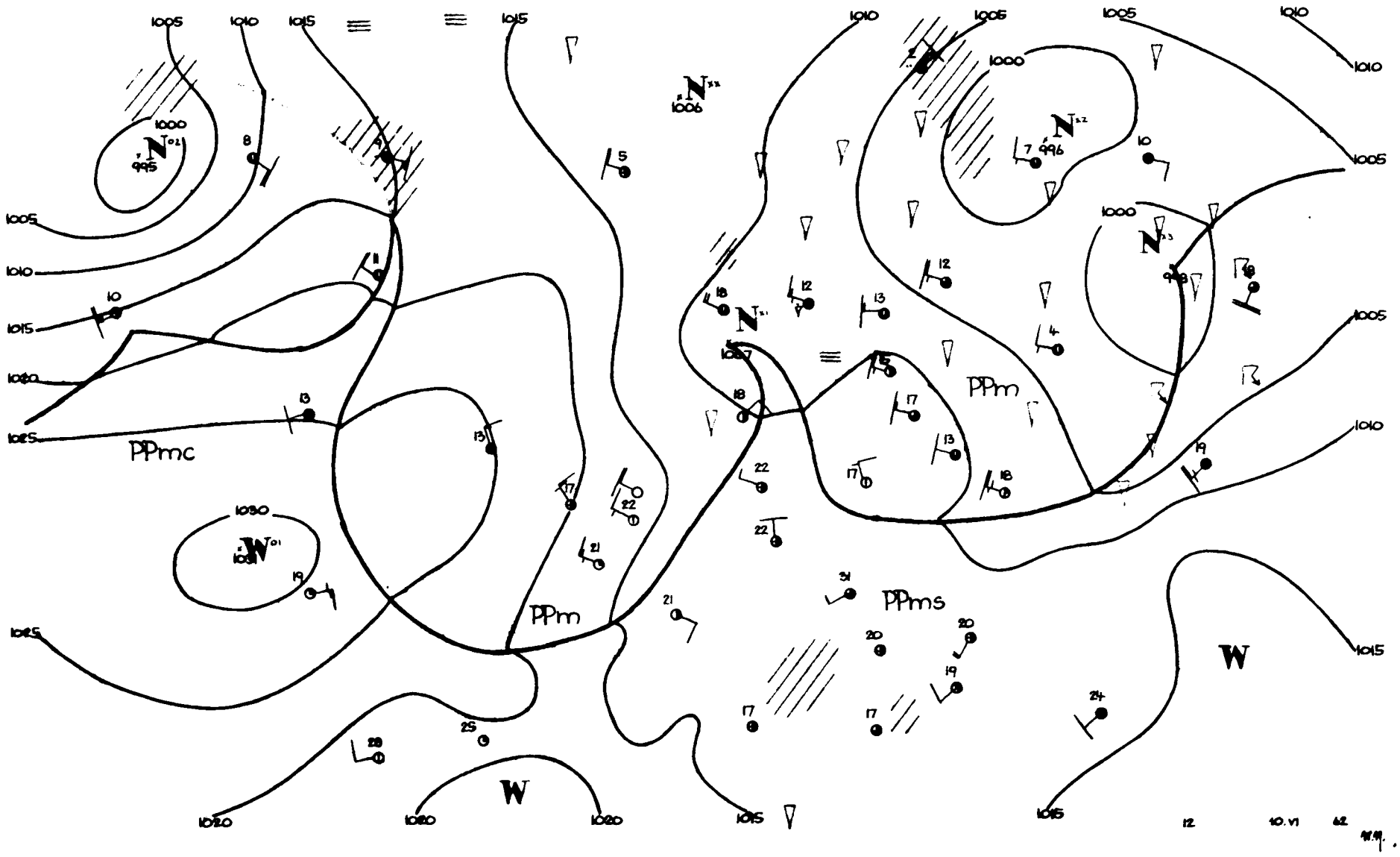
PPmc
PPm
PPm
PPms
W
W
12
10.VI
62

Dane synoptyczne z Polski w dniu 10.VI.1962r.

SYNOP z godz.00 GMT.

150	60000	60031	15508	65500	05608
185	03205	98020	14706	00900	003XX
205	00000	60110	14806	00900	05709
250	43601	97020	15410	45500	05400
295	03203	97020	13308	00900	04202
330	00401	60020	15708	00900	07603
375	40204	70011	14312	45600	02207
425	23602	70021	14214	25700	10400
465	30201	60030	14011	15506	08400
560	42506	60011	14413	40940	07706
695	22702	65020	13412	20930	07710
105	11401	30100	14607	10930	07709
235	00000	97011	15809	00900	07703
270	03602	98020	14906	00900	04202
310	20000	60030	15509	20940	08802
495	03402	98020	12913	00900	10302
510	53409	98022	37806	55400	03708
570	52701	59101	13810	30932	09803
575	70000	65021	14213	7097X	08702
650	23603	65031	98501	25300	51810

SYNOP z godz.12 GMT.

150	62203	70031	11720	626XX	07716
185	52902	98021	13317	21530	06709
205	52703	70031	11821	32639	10X14
250	21403	98011	12520	12630	04713
295	33204	98020	12117	32600	05711
330	32202	70011	12721	22640	06712
375	13603	80020	13117	11709	04709
425	23401	80010	11921	21660	08708
465	13601	70020	12318	11700	03707
560	23402	65030	12020	32600	06806
695	62703	60031	10820	63400	11707
105	63207	98021	11917	22539	10708
235	52205	97021	12019	52500	06714
270	13201	98020	12819	11500	05709
310	63202	60031	12421	52640	10713
495	13602	98020	12218	11600	05706
510	53604	98021	36911	42140	06201
570	32901	97020	11520	32600	06605
575	63202	60021	11520	625XX	10810
650	72702	70026	97603	782XX	02400

TEMP Legionowo godz.00 GMT.

12374	23110	11057	00000	85462	07016	03502	70037	50658	03202	50565	66771	03304	40729	76858
03404	30920	91009	03409	20195	07XX0	0XXXX	15377	04XX9	0XXXX	10637	02XX5	0XXXX	11122	36155
05XX1	55555	00002	11059	11960	10036	22600	56757	33524	63754	44400	76868	55319	87977	66275
97053	51250	00082	66666	18509	15505	15005	10003	66666	002XX	00202	870XX	03501	783XX	03305
435XX	03204	390XX	03504	270XX	03403	01010	4084X	07868	01XX0	0XXXX	05087	00XX9	0XXXX	66666
06301	04001													

TEMP Wrocław godz.00 GMT.

12425	23116	11117	00202	85477	07059	03207	70043	526XX	03010	58564	68736	00109	40726	81897
00204	30925	00989	00108	20189	07131	03607	15370	06137	03107	10628	03108	02906	11122	26179
10163	55555	00000	11117	11968	XXXXX	22930	12093	33910	10087	44869	09055	55725	52576	66684
53602	77588	59644	88461	72785	99400	88892	11317	90962	46250	56250	00062	33179	10161	44137
05116	55100	03108	66666	000XX	00202	741XX	03009	463XX	00608	100XX	02946	14702		

Przebieg pogody w Polsce w dniu 10.VI.1962r.

Początkowo było pogodnie lub zachmurzenie niewielkie, tylko na południu kraju występowało zachmurzenie nie-
wielkie, tylko na południu kraju występowało zachmurzenie umiarkowane, a miejscami nawet duże. Od godzin
około-południowych zachmurzenie było na ogół niewielkie we wschodnich i centralnych rejonach kraju, na pozo-
stałym obszarze kraju występowało zachmurzenie umiarkowane i duże. W nocy na zachodzie i południu notowano
burze. Temperatura minimalna wahała się od 2°C w Olsztynie do 12°C w Przemyślu, a maksymalna od 17°C w Suwał-
[illegible] Wiatry były słabe [illegible]

Druk PPWK Warszawa Zam. [illegible] 1000 egz. [illegible] mapowy 100 g

PANSTWOWY INSTYTUT
YDROLOGICZNO-METEOROLOGICZNY
WARSZAWA

BIULETYN SYNOPTYCZNY

Legenda

Izolinie:

———	na mapach synop. dolnych izobary co 5 mb.
———	„ „ topografii barycznej izohipsy co 4 dkm.
– – – – –	„ „ „ „ izotermy co 4° C
———	„ „ tendencji ciśnienia izalobary co 1 mb/3 godz.

Układy ciśnienia:

W – wyż
N – niż

Masy powietrza:

PP	powietrze polarne	m	morskie
PA	„ arktyczne	k	kontynentalne
PZ	„ zwrotnikowe	c	ciepłe
		s	stare

Fronty:

linia czerwona	front ciepły
„ niebieska	„ chłodny
„ fioletowa	„ zokludowany
„ naprzemian czerwona i niebieska	„ stacjonarny

Meteory:

⚲	mżawka
●	deszcz
✳	śnieg
▲	grad
▽	opady przelotne
⌒	obszar jednostajnych opadów deszczu
✳	„ „ „ śniegu
≡	mgła
⊼	burza
<	błyskawica
+	zamieć śnieżna

Wielkość zachmurzenia (N):

○	niebo bezchmurne	
⦶	1/10	pokrycia nieba
◔	2/10 – 3/10	„ „
◕	4/10	„ „
◑	5/10	„ „
◒	6/10	„ „
◕	7/10 – 8/10	„ „
◐	9/10	„ „
●	10/10	„ „
⊗	niebo niewidoczne	

Chmury (C):

⊸	Cirrus	0
⌒	Cirrocumulus	1
⌒	Cirrostratus	2
◡	Altocumulus	3
⊿	Altostratus	4
⊿	Nimbostratus	5
⌓	Stratocumulus	6
– –	Stratus	7
⌒	Cumulus	8
⌒	Cumulonimbus	9

Wiatr.

┌─○	1/2 m/sek
└─○	1 m/sek
└─○	2½ m/sek
├─○	5 m/sek

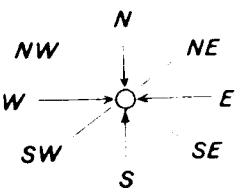

Rozmieszczenie danych:

Temp. powietrza ——→ T
pogoda bieżąca ——→ W
kierunek i prędkość wiatru

C ← chmury (0–5)
(N) ← wielkość zachmurzenia ogólnego
C. ← chmury (6–9)

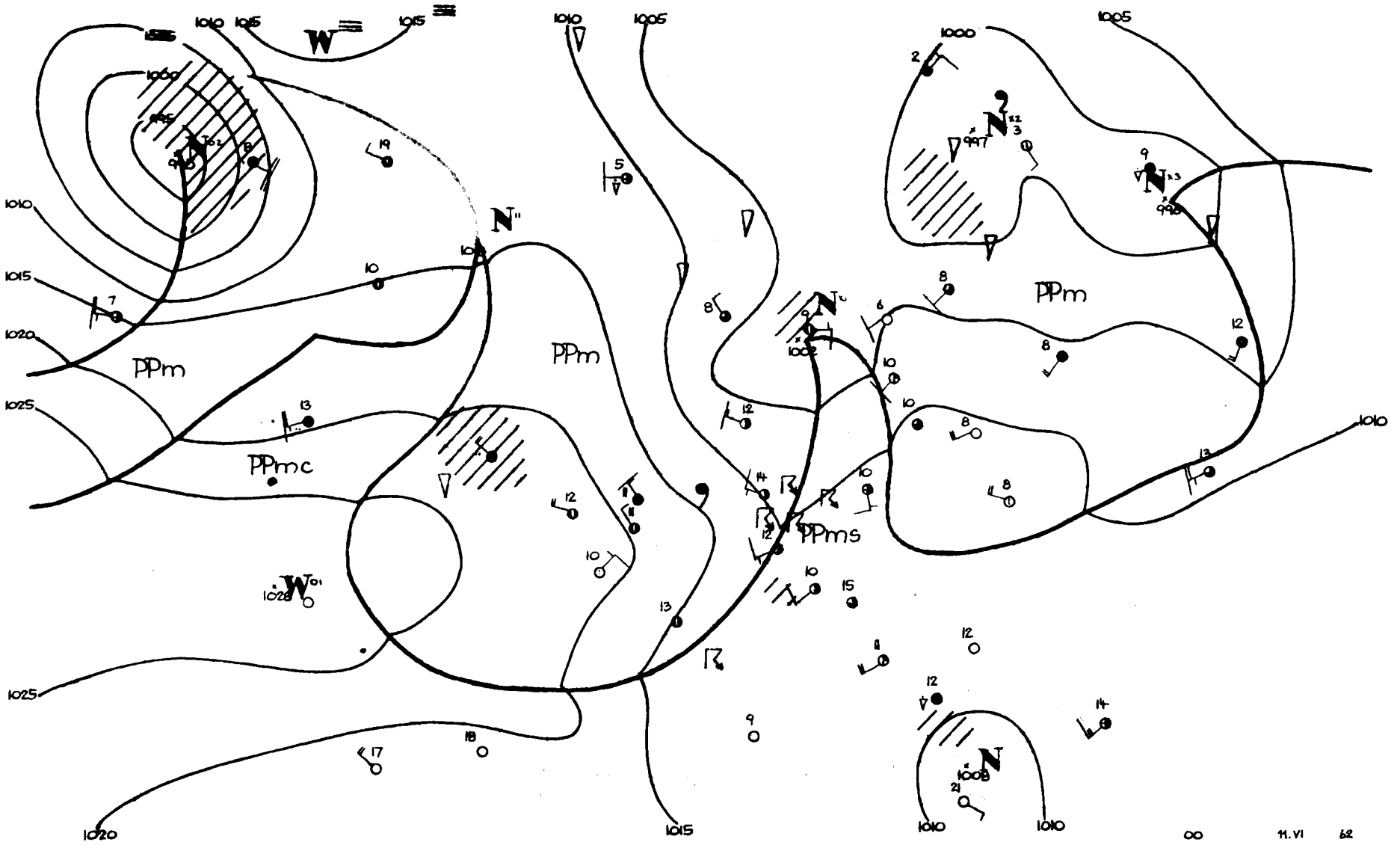
PPm
PPmc
PPm
PPm
PPms
00
11.VI
62

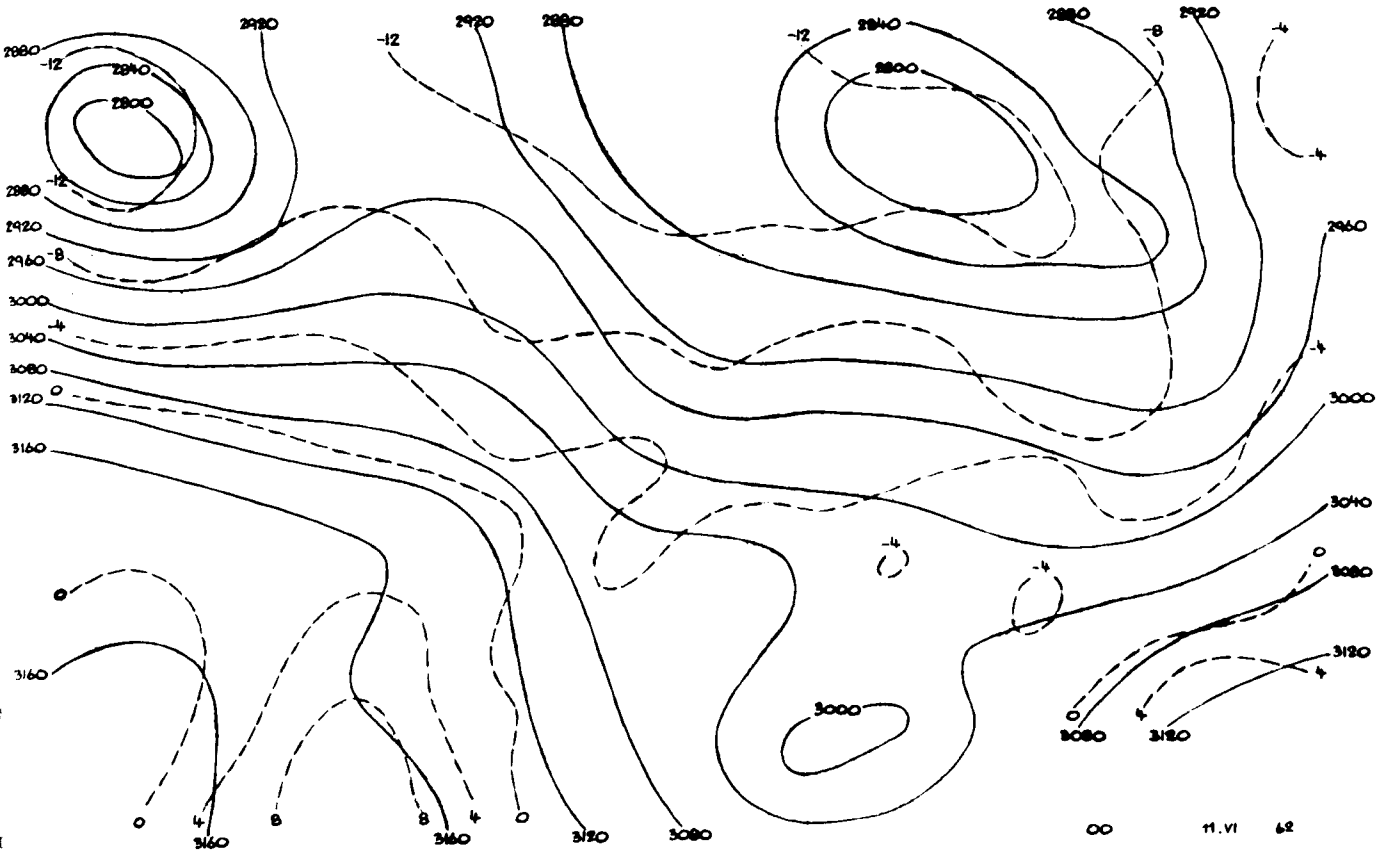
00 11.VI 62

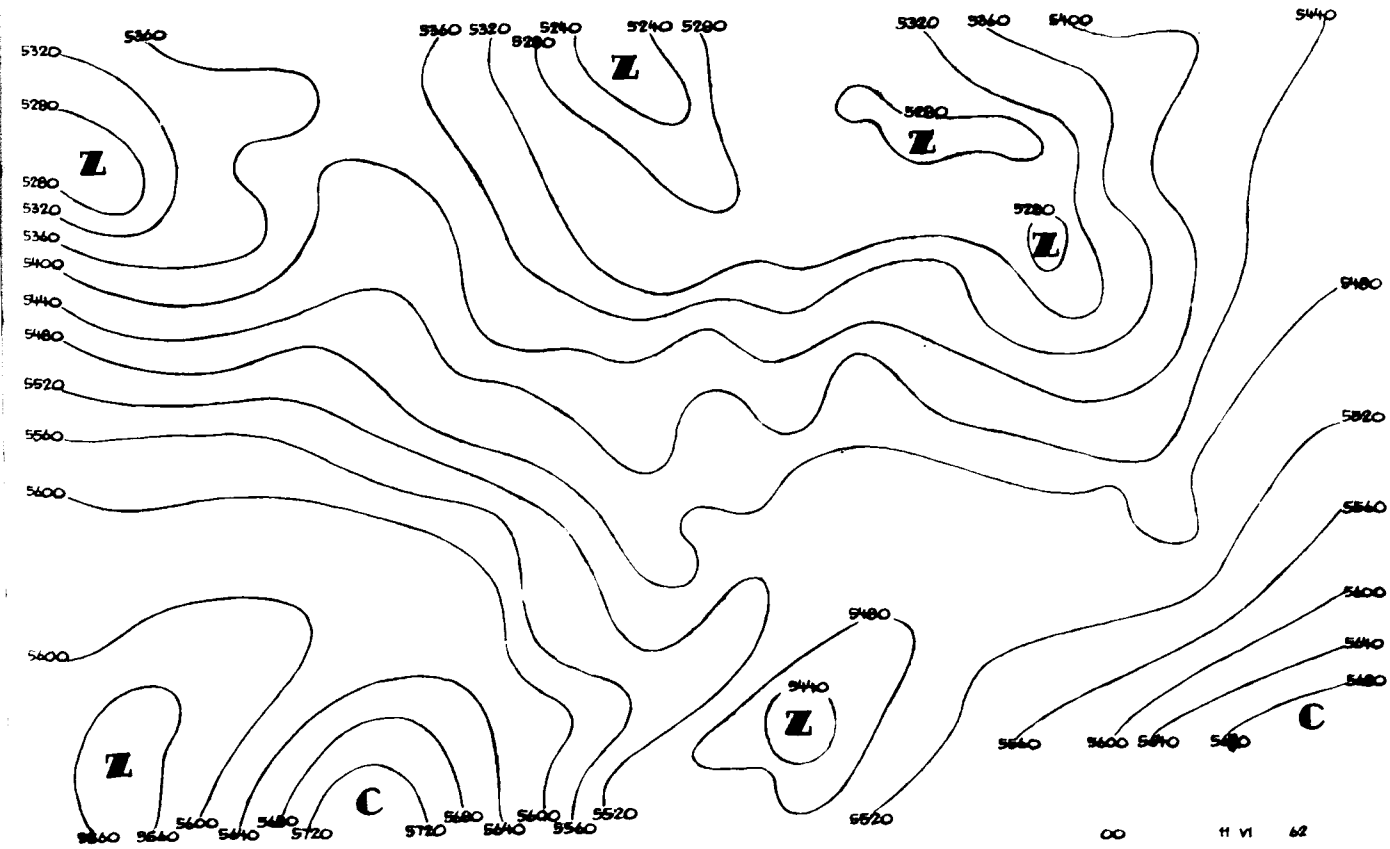
00 11 VI 62

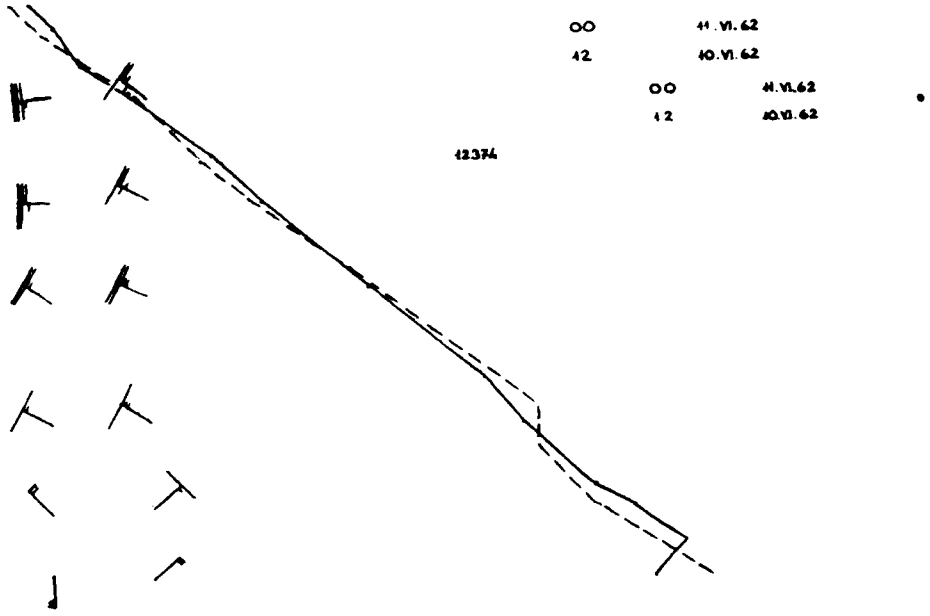
00 11.VI.62
12 10.VI.62
00 11.VI.62
12 10.VI.62
12374

00 11.VI 62

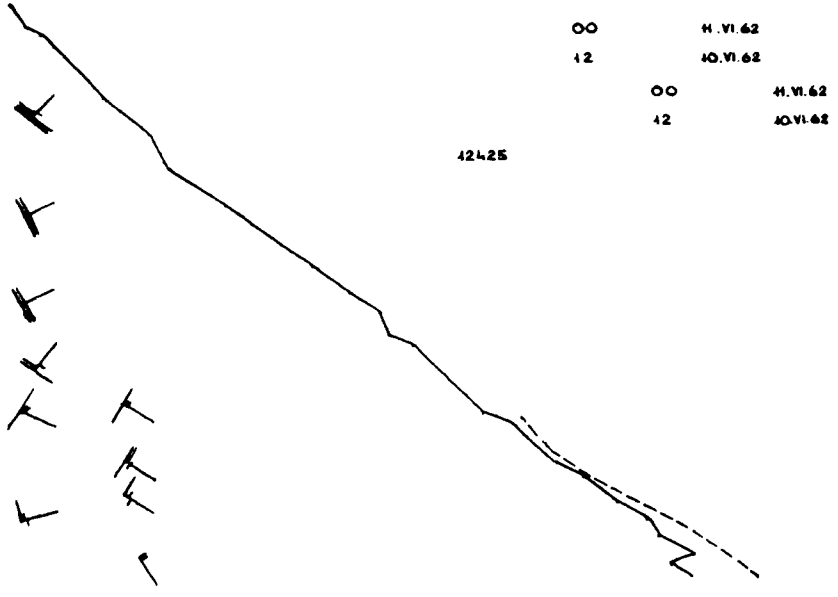
00 11.VI.62
12 10.VI.62
00 11.VI.62
12 10.VI.62
12425

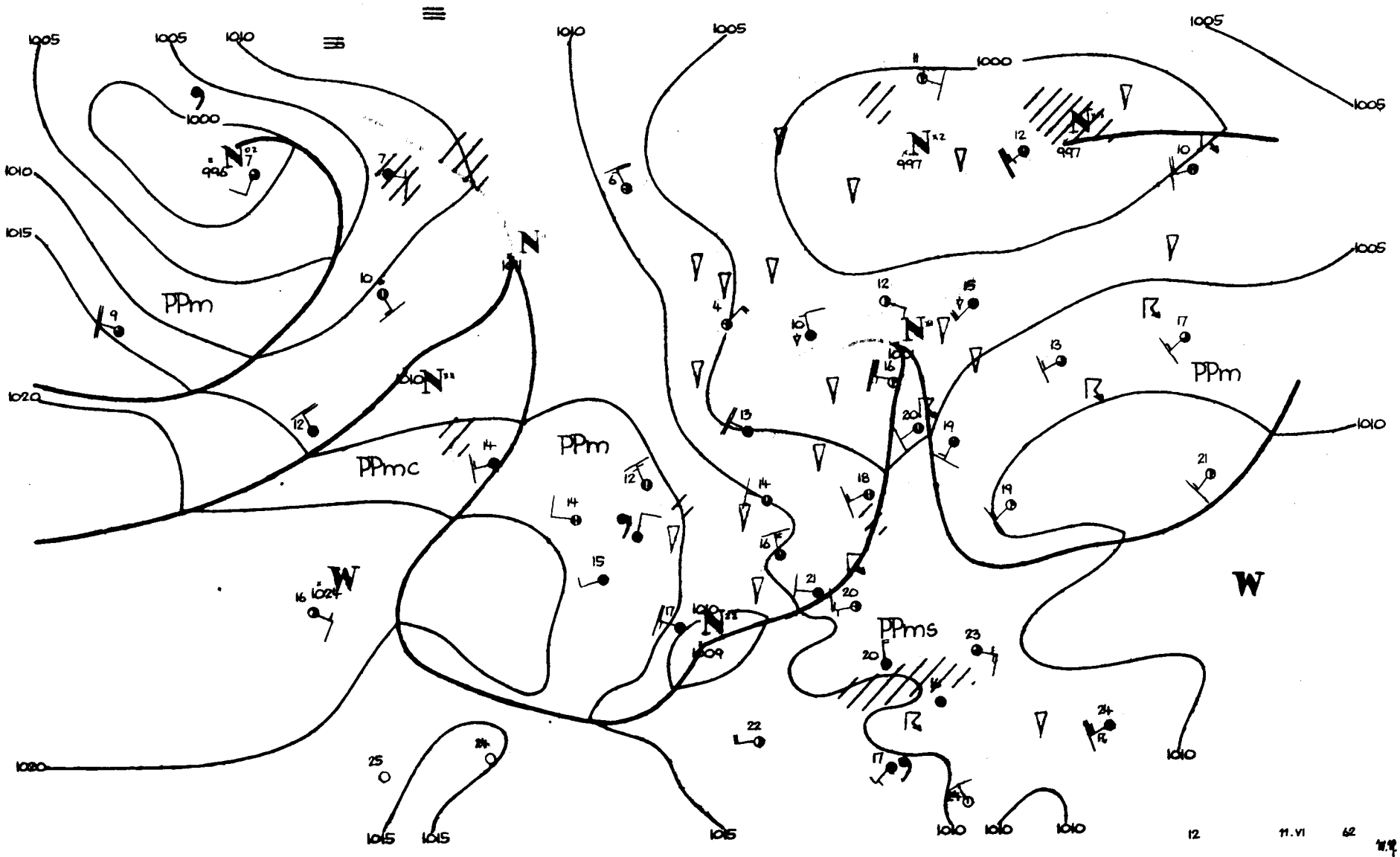

PPm
PPmc
PPm
PPms
PPm
W
W
N
N
N
N
N
1005
1010
1015
1020
1000
996
997
1024
1009
12
11.VI
62

Dane synoptyczne z Polski w dniu 11.VI.1962r.

SYNOP z godz.00 GMT.

150	62203	70021	08813	654XX	06711
185	brak obserwacji				
205	82705	70809	08814	894XX	09503
250	31801	97011	09714	35600	09705
295	30000	97020	10308	35600	07716
330	73206	60132	10415	735XX	11503
375	51802	70031	11210	50940	07707
425	80000	70031	10115	857XX	12804
465	70000	60021	10312	757XX	08706
560	20000	60011	11612	25500	11109
695	00000	58101	11510	00900	10704
105	60000	98022	08509	00906	07704
235	22701	97021	09610	25500	08710
270	72201	97031	10110	7097X	09707
310	63201	60132	09912	2966X	11801
495	00000	98020	12608	00900	06802
510	73603	98022	35107	7067X	04703
570	10000	60020	11707	10940	06709
575	20000	30101	11411	20930	10706
650	63401	60412	96703	65XXX	03705

SYNOP z godz.12 GMT.

150	72705	60298	05415	6958X	12708
185	82703	98021	05116	2157X	10710
205	72905	70038	08314	785XX	07701
250	72504	97036	05920	726XX	09715
295	72202	98022	05520	22736	09721
330	62708	65018	08716	31501	07710
375	72304	70212	07618	12678	11608
425	72706	70022	08819	7563X	11806
465	62704	60026	07318	625XX	12712
560	60902	65296	10316	695XX	11810
695	82702	65011	06522	22501	11818
105	82708	97612	07010	6742X	09201
235	42509	97019	05616	42600	08711
270	72204	97021	05619	62508	10714
310	72707	60021	09814	735XX	08708
495	62004	98031	06721	3263X	09718
510	93208	90809	32304	9XXXX	04710
570	73204	70212	08516	786XX	10102
575	73202	60178	08215	795XX	10504
650	72703	58959	94404	69X63	01809

TEMP Legionowo, godz.00 GMT.

12374	23085	85448	09012	03202	70024	51596	02906	50563	67734	02911	40727	77822	02713	30928
91965	02616	20193	06XX2	02815	15373	09XX8	02716	10628	07XX1	0XXXX	11122	29170	10XX1	55555
00999	11062	11913	14066	22805	05516	33709	51591	44624	55614	55352	82882	66273	96013	49250
99055	66666	20006	17010	10008	66666	999XX	01802	952XX	01932	853XX	03202	775XX	02806	485XX
02911	334XX	02616	204XX	02815	122XX	02718	01010	30030						

TEMP Wrocław, godz.00 GMT.

12425	23082	83445	07051	02604	70012	53549	02907	50558	69709	02510	40719	82836	02610	30916
94977	02313	20178	09125	02513	15361	02056	02414	11122	17204	10131	55555	00996	14124	11968
12086	22959	15100	33906	11075	14877	10074	55831	05037	66795	04030	77768	01002	88704	53541
99680	56573	11575	63647	22558	66660	33532	66677	44500	69709	55476	73757	66358	87895	77330
90926	36250	01046	99242	02056	11228	03065	22204	09125	33192	09125	44170	04075	55150	02056
66666	996XX	00000	650XX	03007	617XX	02308	150XX	02414	01010	757XX				

Przebieg pogody w Polsce w dniu 11.VI.1962r.

W całym kraju było zachmurzenie umiarkowane, od zachodu przejściowo duże z przelotnymi opadami i licznymi burzami. Temperatura minimalna wahała się od 5°C w Lublinie do 11°C na południowym-zachodzie, maksymalna od 14°C w Resku i Szczecinie do 23°C w Mielcu i Przemyślu. Wiatry były słabe zmienne, przeważnie z kierunków zachodnich.

Druk PPWK – W-wa, Solec 18, Zam. 1302/24/75/B 61 – 20.VI.61 – Y-48144 – 08000 – 61480 mapowy 100 g

PAŃSTWOWY INSTYTUT
HYDROLOGICZNO-METEOROLOGICZNY
WARSZAWA

BIULETYN SYNOPTYCZNY

Legenda

Izolinie:

- na mapach synop. dolnych izobary co 5 mb.
- „ „ topografii barycznej izohipsy co 4 dkm.
- „ „ „ „ izotermy co 4° C
- „ „ tendencji ciśnienia izalobary co 1 mb/3 godz.

Układy ciśnienia:

W – wyż
N – niż

Masy powietrza:

PP	powietrze polarne	**m**	morskie
PA	„ arktyczne	**k**	kontynentalne
PZ	„ zwrotnikowe	**c**	ciepłe
		s	stare

Fronty:

linia czerwona	front ciepły
„ niebieska	„ chłodny
„ fioletowa	„ zokludowany
„ naprzemian czerwona i niebieska	„ stacjonarny

Meteory:

- mżawka
- deszcz
- śnieg
- grad
- opady przelotne
- obszar jednostajnych opadów deszczu
- „ „ „ śniegu
- mgła
- burza
- błyskawica
- zamieć śnieżna

Wielkość zachmurzenia (N):

○	niebo bezchmurne	
	1/10	pokrycia nieba
	2/10–3/10	„ „
	4/10	„ „
	5/10	„ „
	6/10	„ „
	7/10–8/10	„ „
	9/10	„ „
●	10/10	„ „
⊗	niebo niewidoczne	

Chmury (C):

	Cirrus	0
	Cirrocumulus	1
	Cirrostratus	2
	Altocumulus	3
	Altostratus	4
	Nimbostratus	5
	Stratocumulus	6
	Stratus	7
	Cumulus	8
	Cumulonimbus	9

Wiatr.

- 1/2 m/sek
- 1 m/sek
- 2½ m/sek
- 5 m/sek

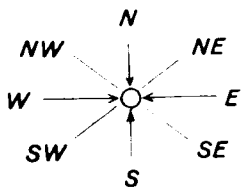

Rozmieszczenie danych:

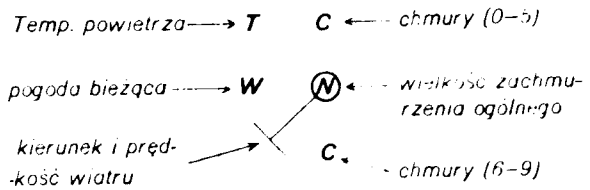

PIHM – Wzór Nr VI/30

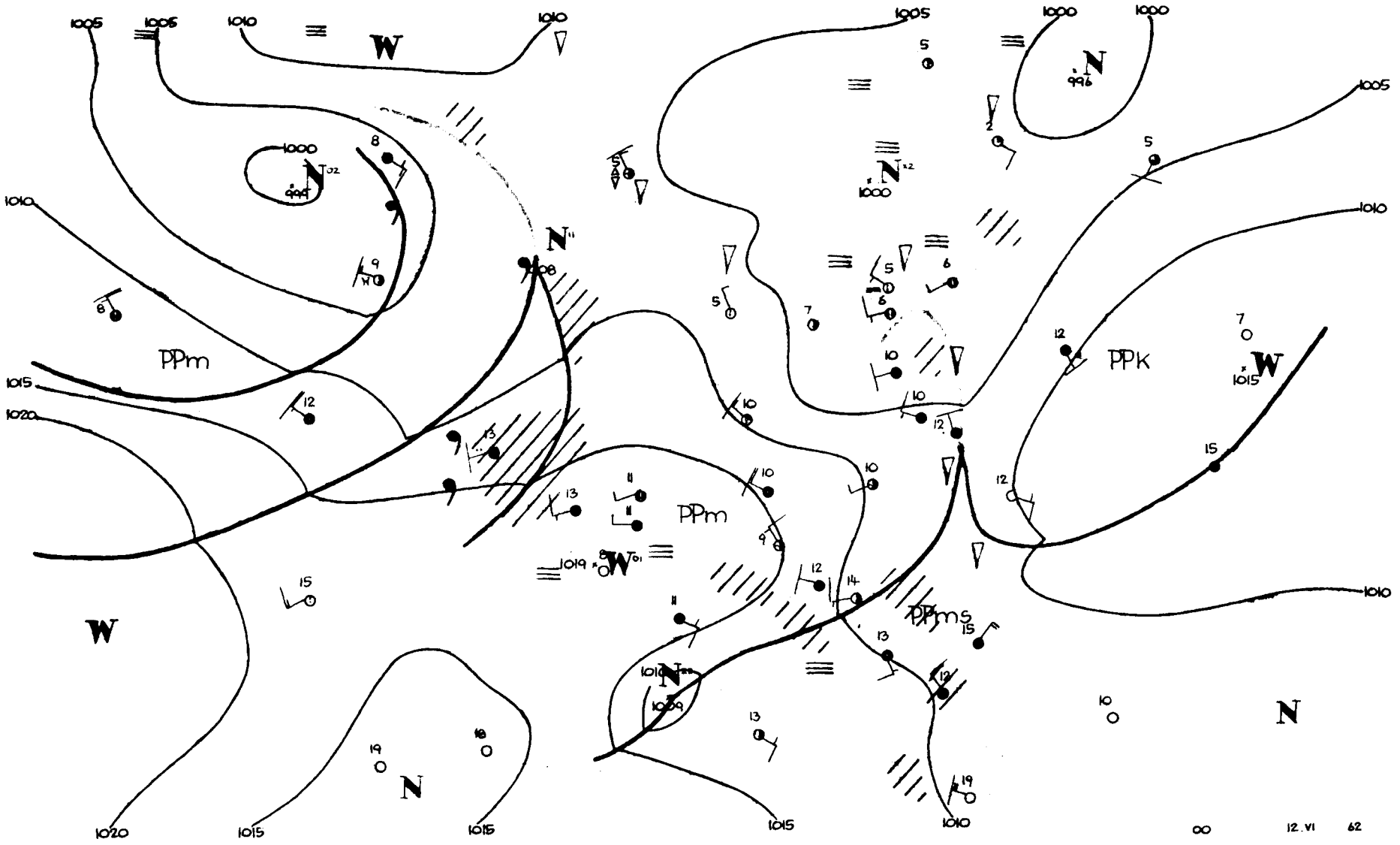

1005
1005
1010
1010
W
1000
N
999
1010
1015
1020
PPm
N
1008
1005
1000
1000
N
996
1005
N
1000
1010
PPk
W
1015
PPm
1019
W
W
PPms
N
1010
1009
N
N
1020
1015
1015
1015
1010
00
12.VI
62

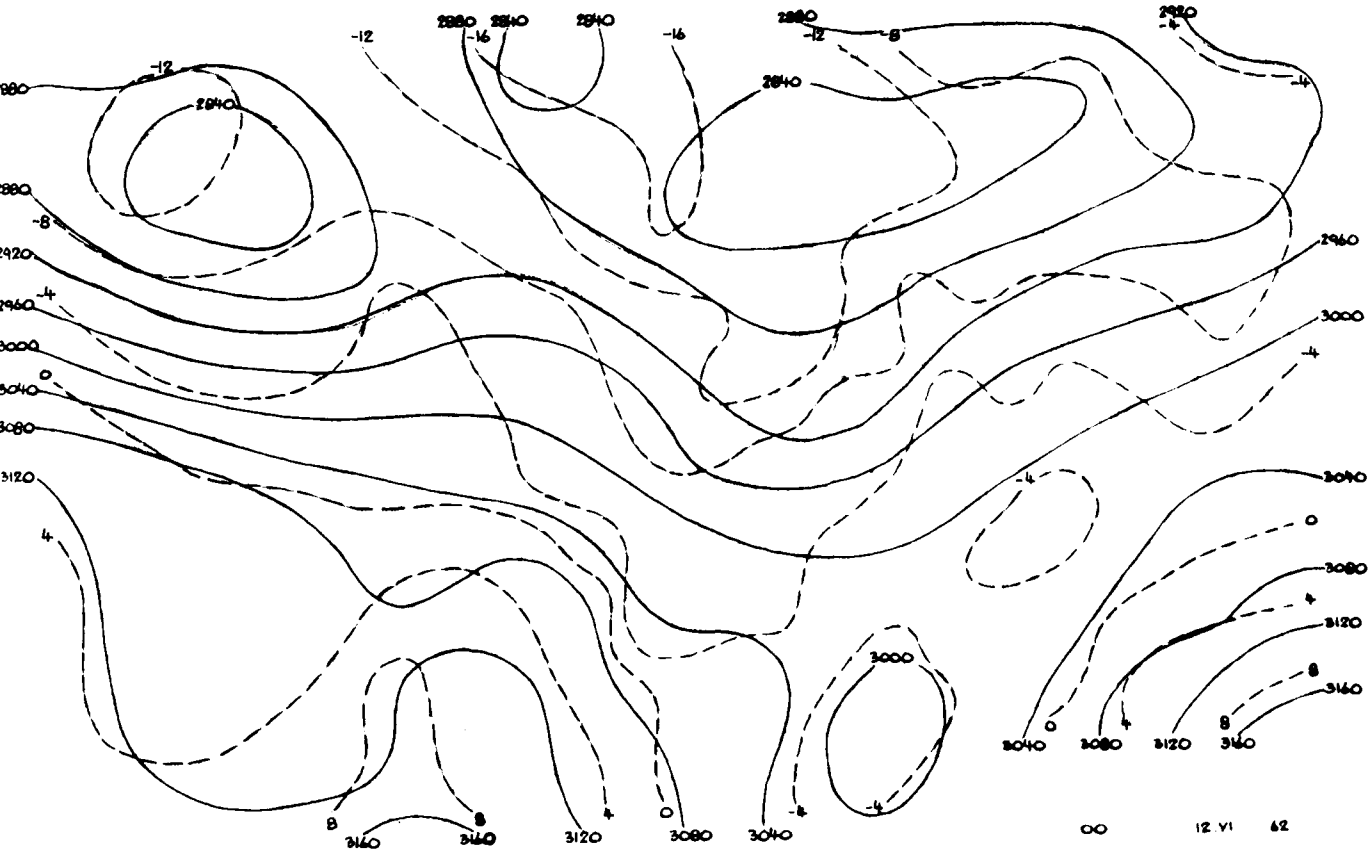
2880
2840
2920
2960
3000
3040
3080
3120
3160
00
12 VI 62

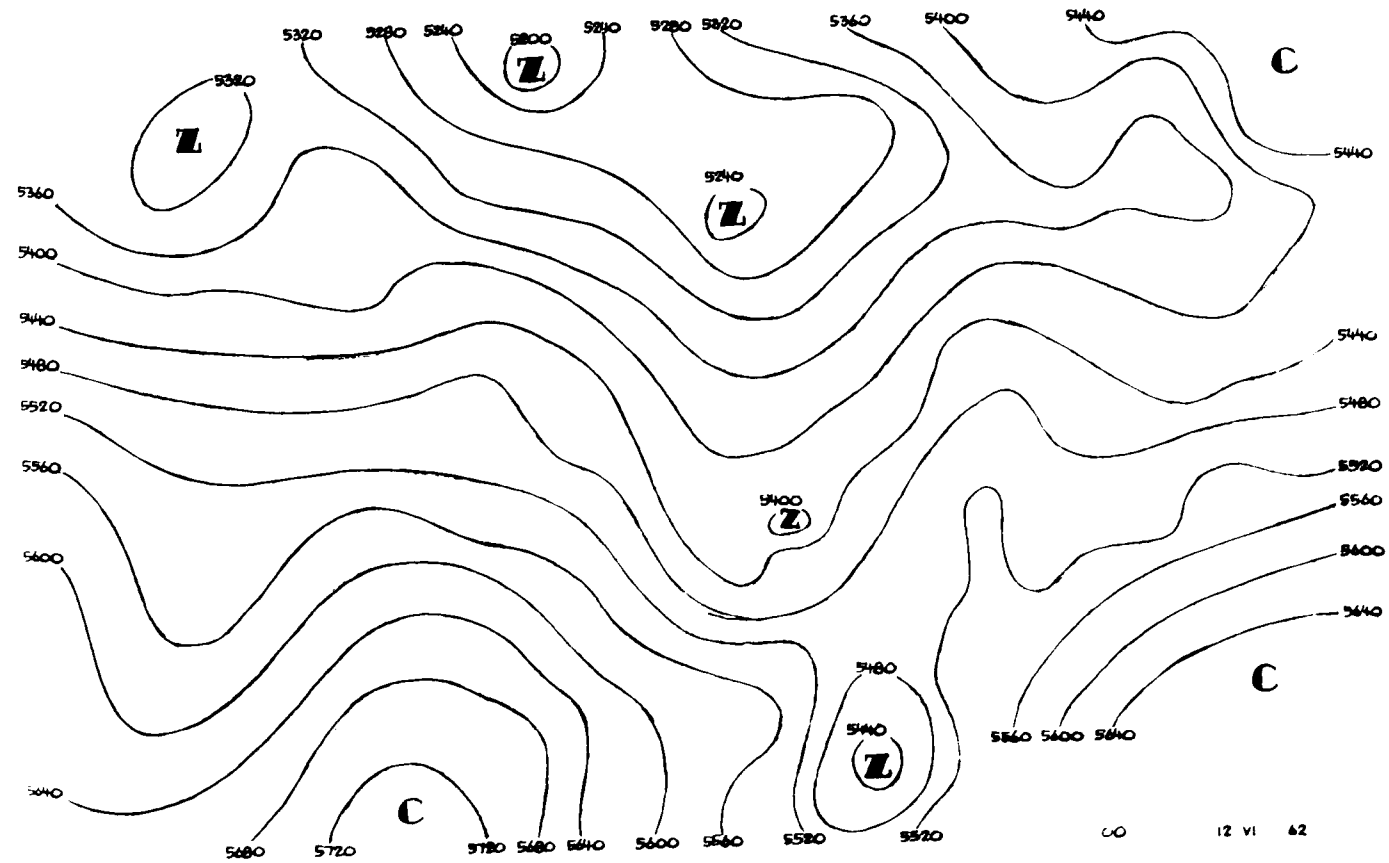
5320
5280
5240
5200
5360
5400
5440
5480
5520
5560
5600
5640
5680
5720
5760
00
12 VI 62

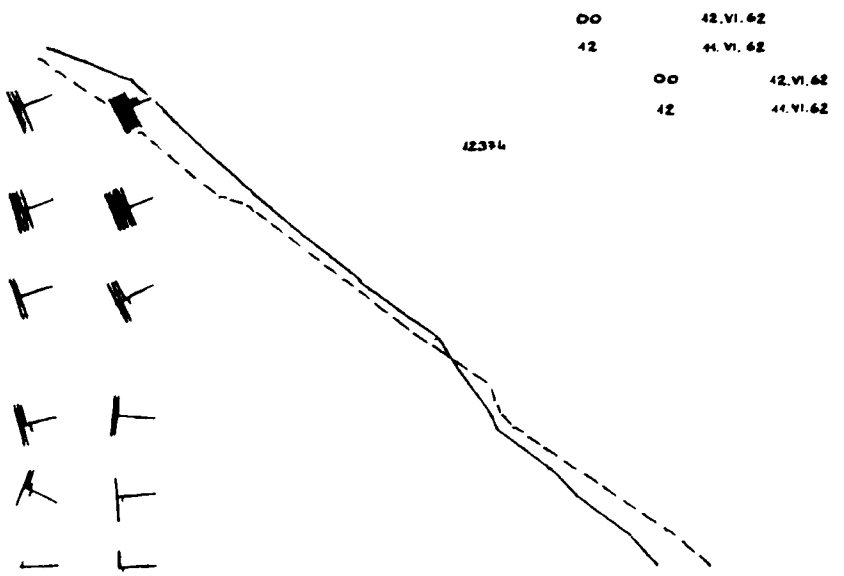
00 12.VI.62
12 14.VI.62
00 12.VI.62
12 14.VI.62
12334

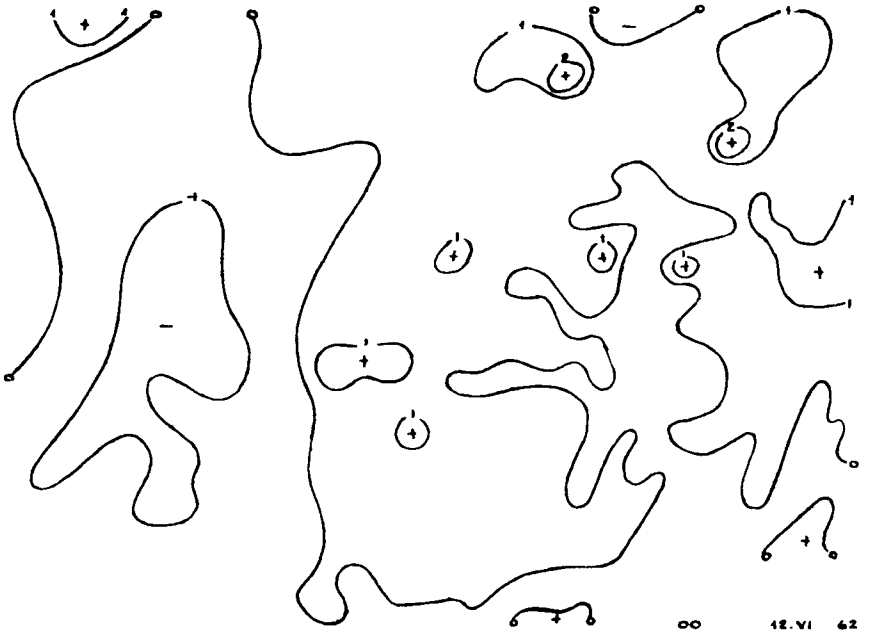
00 12.VI 62

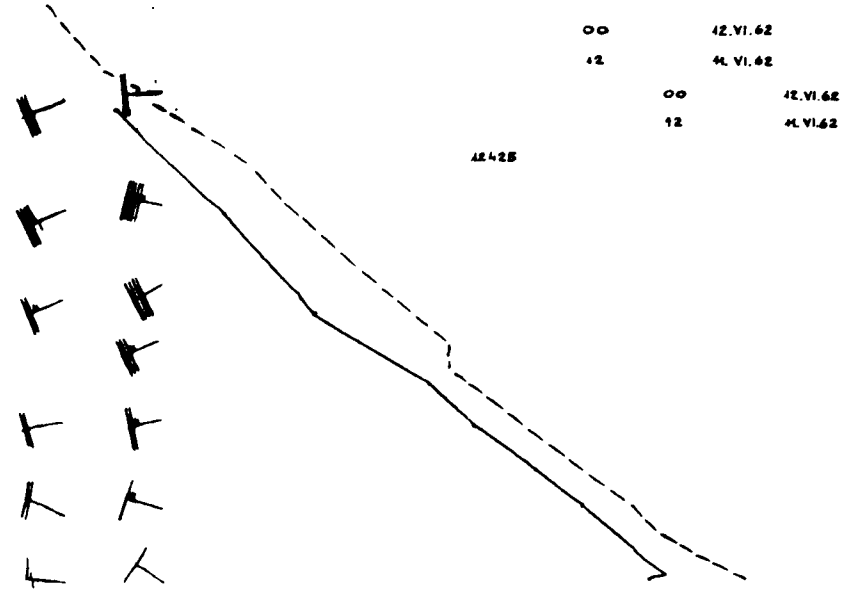
00 12.VI.62
12 14.VI.62
00 12.VI.62
12 14.VI.62
12425



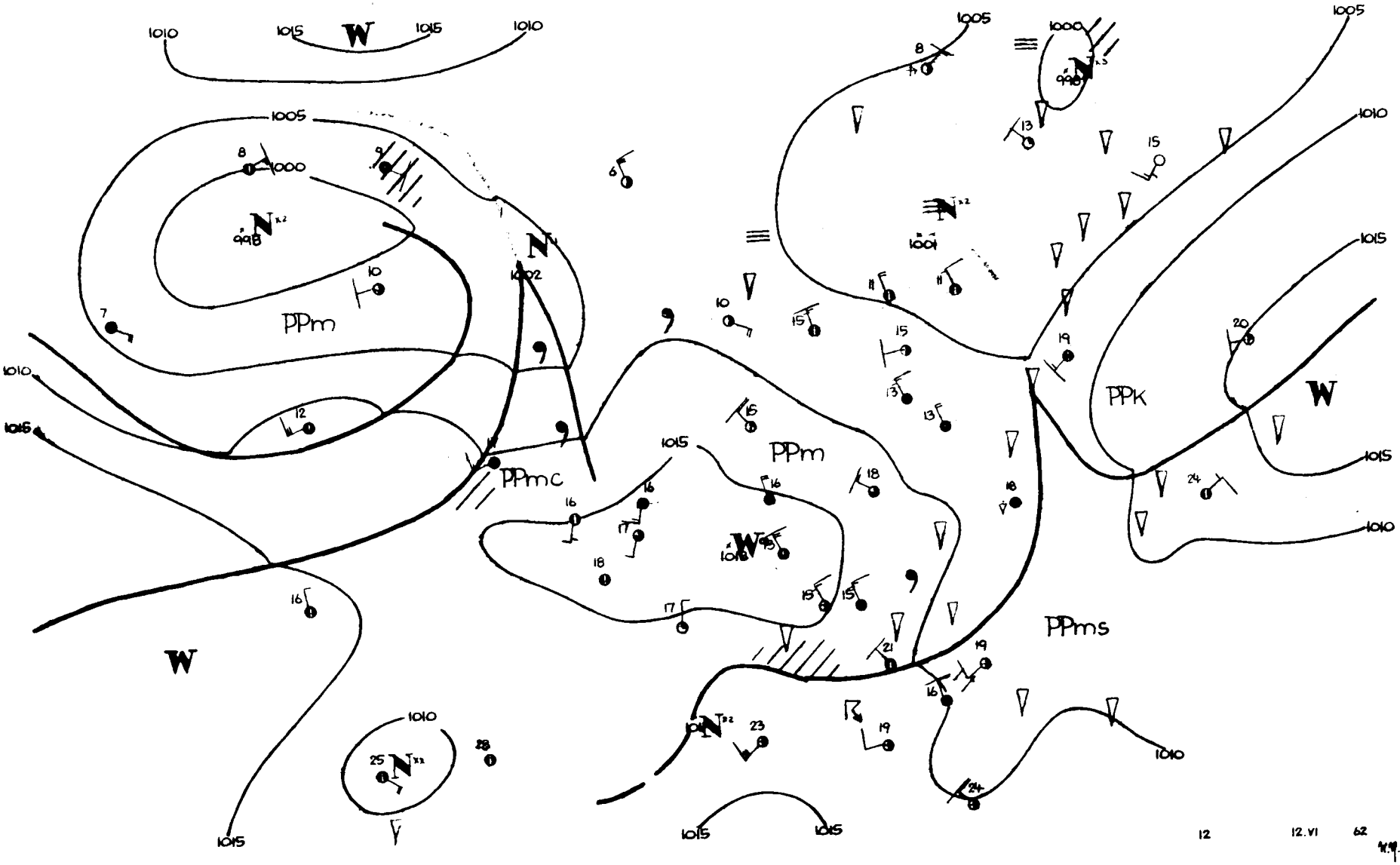
PPm
PPmc
PPm
PPk
PPms
12
12.VI
62

Dane synoptyczne z Polski w dniu 12.VI.1962r.

SYNOP z godz. 00 GMT.

150	72506	65032	06611	755XX	06702
185	53202	97028	07208	35506	07400
205	20904	70021	09909	00902	06206
250	82902	97031	09308	856XX	06102
295	80000	96109	06110	854XX	10308
310	62705	60022	11310	656XX	06206
375	52601	60031	09410	35632	09108
425	82705	70022	11712	656XX	08205
465	62001	65031	10010	45506	08207
560	73404	50102	11012	755XX	09202
695	82703	60028	09513	855XX	12705
105	82208	97026	07410	855XX	08302
235	82503	97021	08309	855XX	06400
270	83201	97021	08908	00901	08204
310	82705	60022	12311	856XX	04109
495	20000	97010	09009	10931	09303
510	93408	90454	32400	9XXXX	00702
570	02702	40106	10011	00900	11302
575	83202	65611	09712	6542X	11203
650	93603	00479	93701	9XXXX	01805

SYNOP z godz. 12 GMT.

150	40408	70021	11212	48600	09212
185	72704	96802	10011	794XX	09306
205	72705	70052	13714	785XX	07207
250	72704	97022	11615	725XX	07702
295	62303	97012	09714	625XX	09103
330	82907	70028	14812	835XX	06111
375	62806	70022	11915	28632	06103
425	62707	82022	14914	686XX	02103
465	62706	65022	12414	685XX	04003
560	72903	60012	14413	6853X	04101
695	83207	60806	12014	734XX	09202
105	52908	98012	12613	52500	08110
235	83201	96812	12710	894XX	08216
270	72903	97252	10612	735XX	09101
310	73205	65021	14915	6466X	04103
495	62905	98012	11615	52530	06400
510	73209	98024	34751	754XX	51109
570	72904	80022	12914	4263X	04204
575	73203	60018	13613	725XX	07103
650	93602	00457	95451	9XXXX	51207

TEMP Legionowo, godz. 00 GMT.

12374	23068	85405	03024	02909	70952	55578	02613	50553	68926	02510	40715	59882	02520	30916
92023	02515	55555	00397	11092	11880	05036	22800	00512	33718	55571	44576	61862	55468	71957
66220	88904	77260	00094	66666	997XX	02702	905XX	03106	542XX	02522	500XX	025Lo	365XX	02528
260XX	02415	01010	35500											

TEMP Wrocław, godz. 00 GMT.

12374	23091	85432	02509	03010	70965	58642	02610	50549	75825	02412	40708	83871	02419	30905
94997	02415	55555	00997	09076	11980	11085	22913	08051	33831	00522	14630	62737	55520	74811
66400	83871	77300	94997	66666	997XX	02704	875XX	03009	300XX	02415	01010	6563X		

Przebieg pogody w Polsce w dniu 12.VI.1962r.

W całym kraju przeważało zachmurzenie duże i tylko okresami notowano rozpogodzenia. W południowej części kraju padały przejściowo deszcze, a na pozostałym obszarze występowały opady przelotne. Temperatury minimalne wahały się od 7°C w Zielonej Górze, Toruniu i Kętrzynie do 12°C w Mielcu i Rzeszowie, a maksymalne od 13°C w Ustce, Jeleniej Górze i Lesku do 18°C w Terespolu. Wiatry były słabe i umiarkowane przeważnie z kierunków zachodnich.-

Druk PPWK – W-wa, Solec 18, Zam. 1396/24/75/B/61 – 26.VI.61 – Y-48144 – 98000 – 61x86 mapowy 100 g

PAŃSTWOWY INSTYTUT
HYDROLOGICZNO-METEOROLOGICZNY
WARSZAWA

BIULETYN SYNOPTYCZNY

Legenda

Izolinie:

- na mapach synop. dolnych izobary co 5 mb.
- „ „ topografii barycznej izohipsy co 4 dkm.
- „ „ „ „ izotermy co 4°C
- „ „ tendencji ciśnienia izalobary co 1 mb/3 godz.

Układy ciśnienia:

W – wyż
N – niż

Masy powietrza:

PP	powietrze polarne	m	morskie
PA	„ arktyczne	k	kontynentalne
PZ	„ zwrotnikowe	c	ciepłe
		s	stare

Fronty:

- linia czerwona – front ciepły
- „ niebieska – „ chłodny
- „ fioletowa – „ zokluzowany
- „ naprzemian czerwona i niebieska – „ stacjonarny

Meteory:

- mżawka
- deszcz
- śnieg
- grad
- opady przelotne
- obszar jednostajnych opadów deszczu
- „ „ „ śniegu
- mgła
- burza
- błyskawica
- zamieć śnieżna

Wielkość zachmurzenia (N):

- niebo bezchmurne
- 1/10 pokrycia nieba
- 2/10–3/10 „ „
- 4/10 „ „
- 5/10 „ „
- 6/10 „ „
- 7/10–8/10 „ „
- 9/10 „ „
- 10/10 „ „
- niebo niewidoczne

Chmury (C):

Cirrus	0
Cirrocumulus	1
Cirrostratus	2
Altocumulus	3
Altostratus	4
Nimbostratus	5
Stratocumulus	6
Stratus	7
Cumulus	8
Cumulonimbus	9

Wiatr.

- 1/2 m/sek
- 1 m/sek
- 2 1/2 m/sek
- 5 m/sek

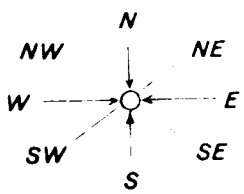

Rozmieszczenie danych:

- Temp. powietrza → T
- pogoda bieżąca → W
- kierunek i prędkość wiatru
- C ← chmury (0–5)
- N ← wielkość zachmurzenia ogólnego
- C. – chmury (6–9)

PIHM – Wzór Nr V/30

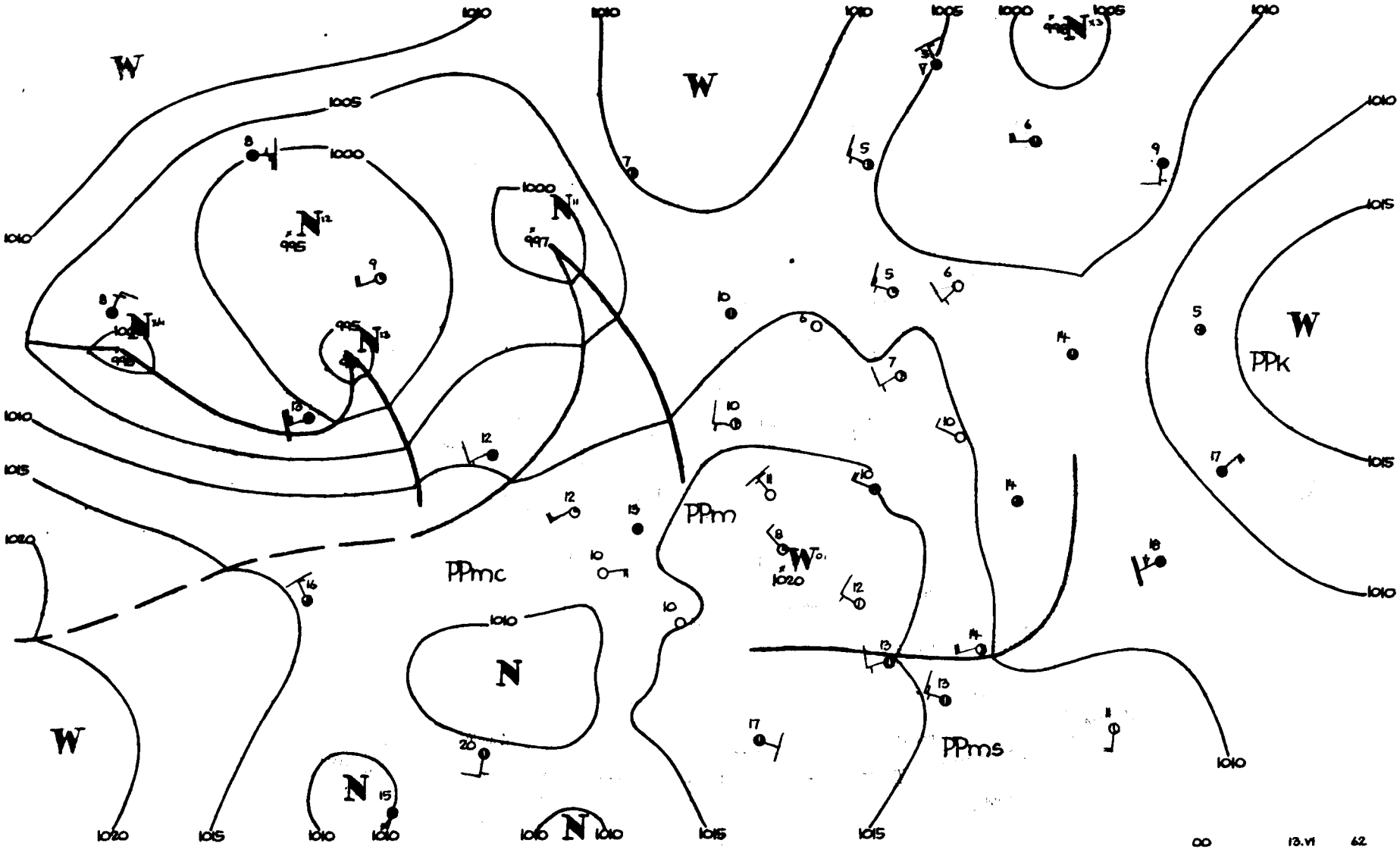
W
W
W
W
N
N
N
N
N
N
PPk
PPm
PPmc
PPms
1010
1005
1000
1015
1020
995
997
998
00
13.VI
62

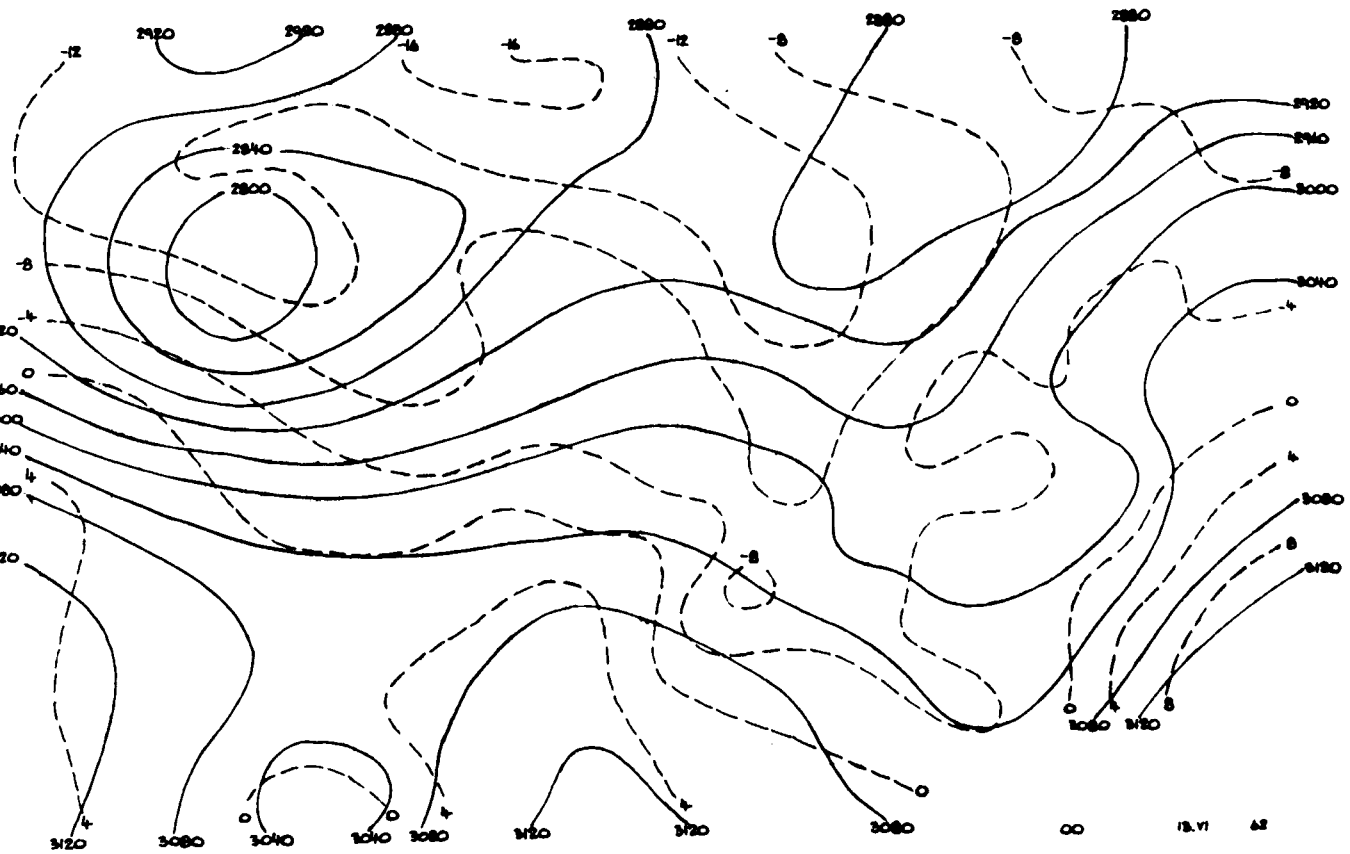
2920
2980
2880
2840
2800
3000
3040
3080
3120
00
13.VI
62

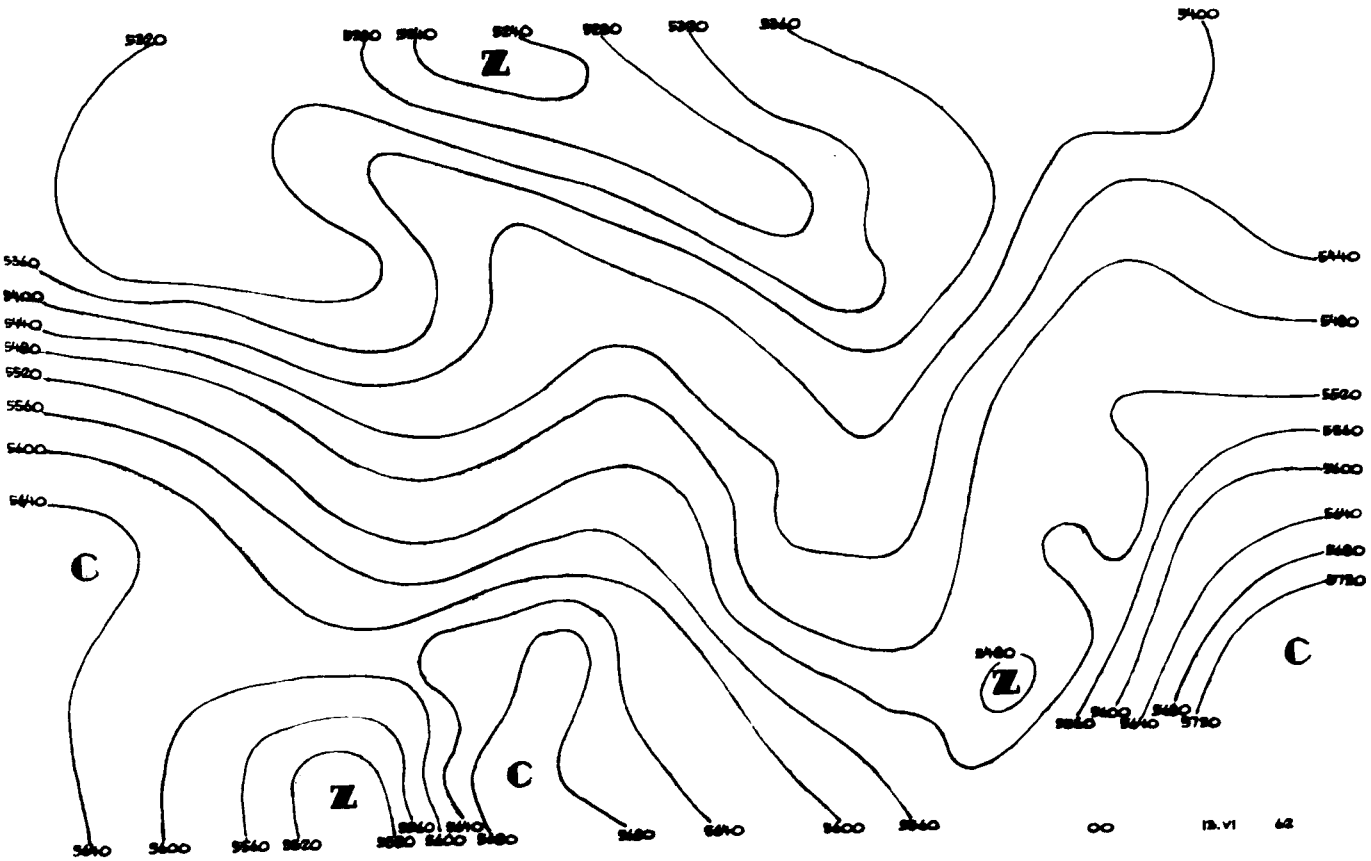
5320
5400
5440
5480
5520
5560
5600
5640
5680
5720
Z
C
00
13.VI
62

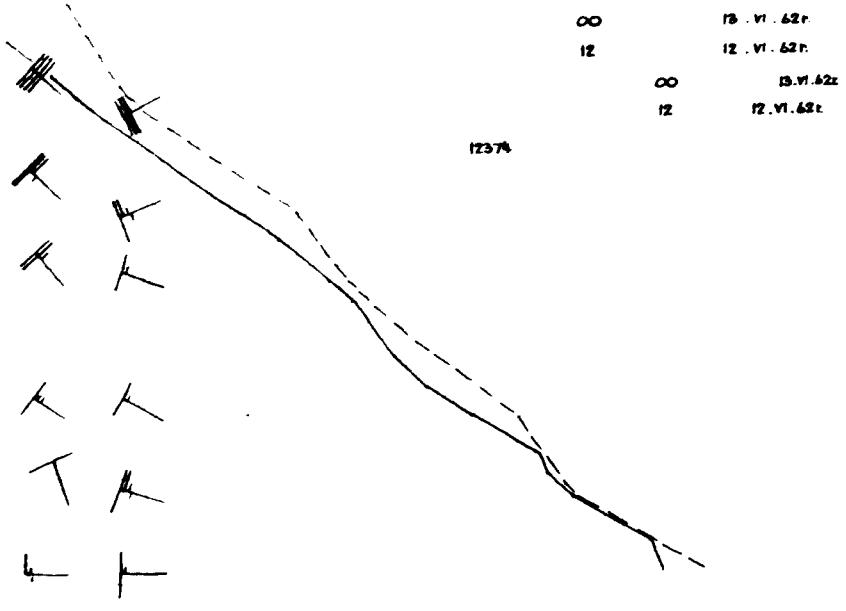
∞ 13 . VI . 62 r.
12 12 . VI . 62 r.
∞ 13.VI.62 z
12 12.VI.62 z
12374

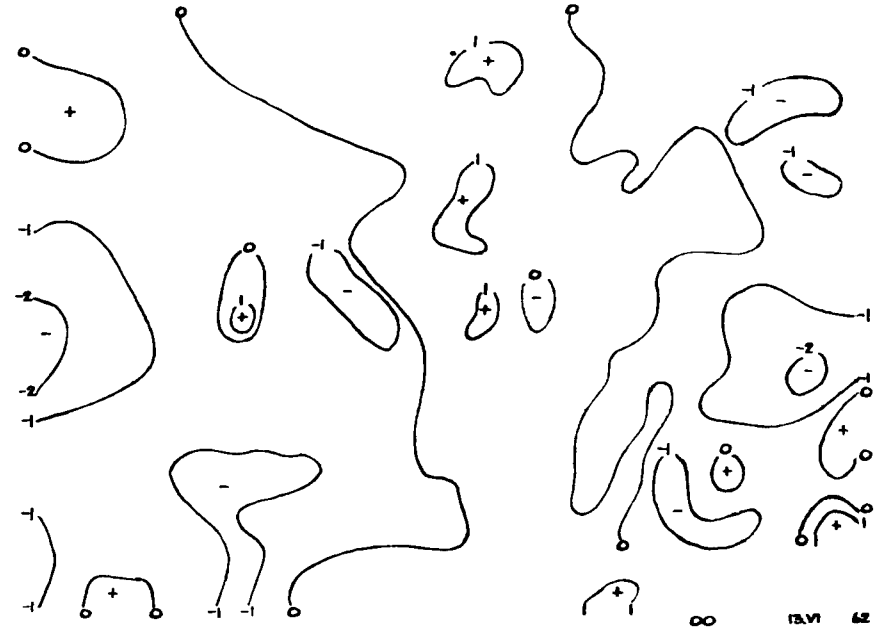
∞ 13.VI 62

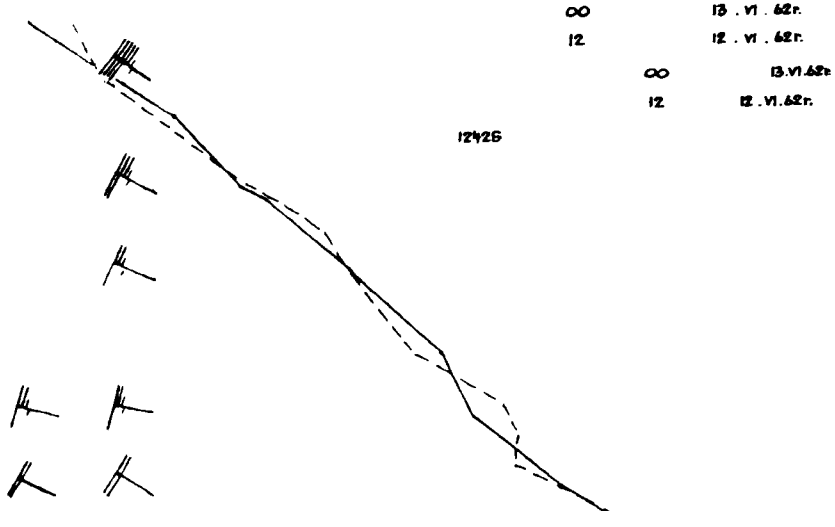
∞ 13 . VI . 62 r.
12 12 . VI . 62 r.
∞ 13.VI.62 z
12 12 . VI.62 r.
12425

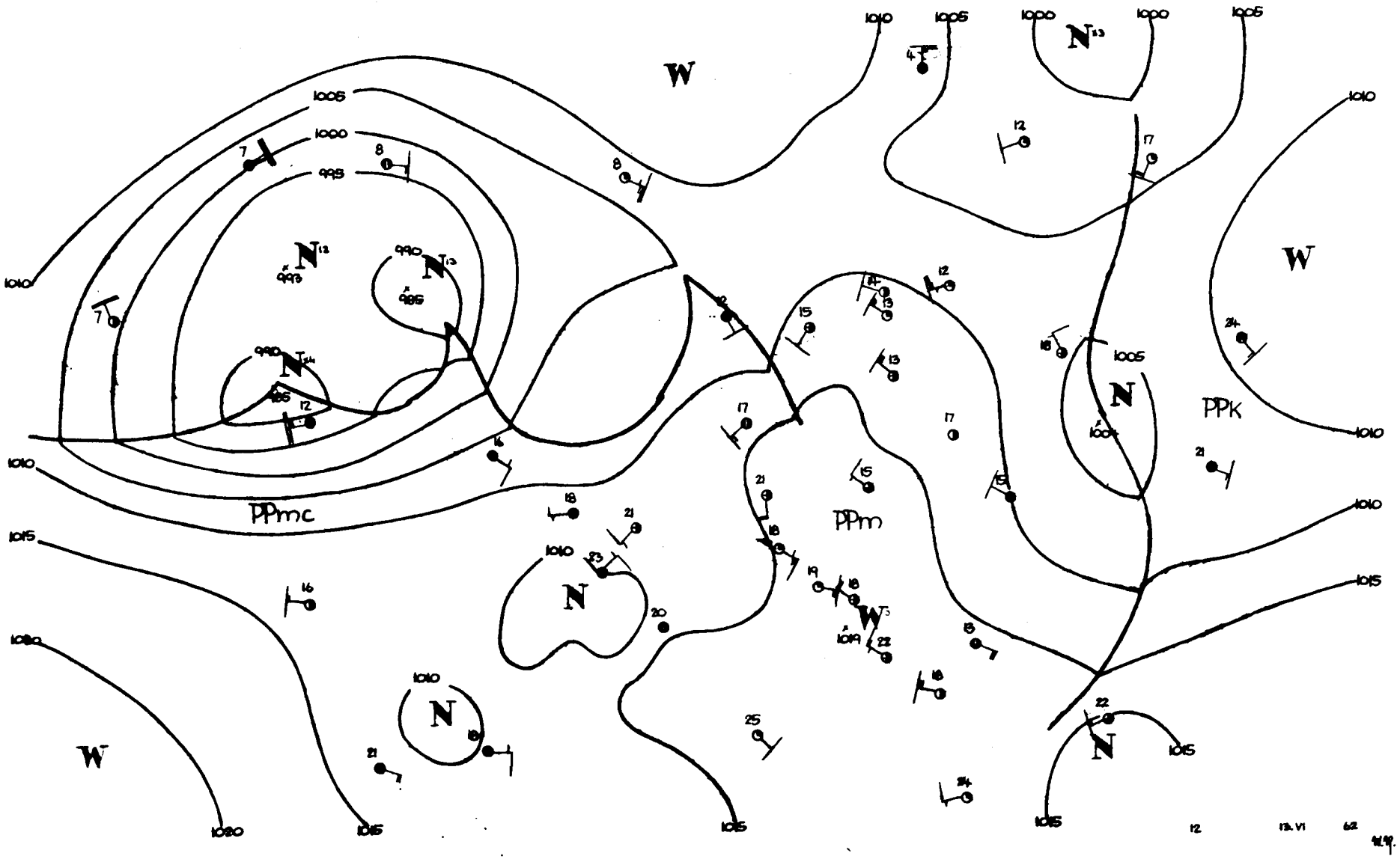
W
N
PPmc
PPm
PPK
1010
1005
1000
995
990
1015
1020
12
13.VI
62

Dane synoptyczne z Polski w dniu 13.VI.1962r.

SYNOP z godz.00 GMT.

150	22204	70030	14009	25500	06702
185	00000	98020	13306	00900	05101
205	00000	65021	15609	00900	07102
250	brak	obserwacji			
295	03202	97021	13207	00900	05205
330	00000	60011	17008	00900	07103
375	72902	70021	15010	6563X	09304
425	20000	75011	16708	25600	05400
465	72702	60028	15509	755XX	08203
560	73003	58102	17108	755XX	06400
695	22702	65031	15107	25500	06203
105	50000	98031	14907	25536	06202
235	20000	97031	15506	00901	04203
270	50000	97012	14210	50930	09400
310	00000	60021	16808	00900	06207
495	72704	97031	14709	5563X	08204
510	93210	90454	36650	9XXXX	50803
570	62701	59101	15408	6093X	07301
575	70000	60021	16508	755XX	05103
650	93603	00494	95753	9XXXX	53400

SYNOP z godz.12 GMT.

150	30406	75020	16616	31600	07104
185	63204	98251	15414	695XX	09101
205	52504	70031	15819	31606	06811
250	63204	98XX1	16917	62700	05803
295	62903	98022	15317	62600	05603
330	60000	70021	17820	52601	05806
375	63003	70251	17515	52660	05201
425	41102	81021	XXX17	427XX	03805
465	52904	65021	16917	52600	05804
560	73601	60012	18315	3857X	05804
695	62704	70011	17714	635XX	10204
105	73603	98021	16316	21539	08804
235	52203	97021	16916	52500	07803
270	73204	98021	16617	735XX	07204
310	21804	62020	16320	11702	05711
495	62706	98032	17016	63600	07802
510	62208	98022	38305	623XX	51802
570	62902	75032	17916	32630	04601
575	63603	98032	18317	5353X	06301
650	70000	65028	00000	78XXX	51108

TEMP Legionowo, godz.00 GMT.

12374	23118	10079	02803	85458	02524	03506	70999	58593	03207	50553	73790	03311	40713	84XX3
03313	30908	98XX5	03322	55555	00003	10087	11944	09055	22807	50544	33770	51556	44646	63633
55528	70763	56250	06XXX	66666	44478	30098	25006	66666	003XX	02702	858XX	03505	595XX	03010
538XX	03308	250XX	03320	01010	50930									

TEMP Wrocław, godz.00 GMT.

12425	23132	05036	02702	85463	02512	03010	70990	57604	02909	50556	69778	0XXXX	40718	80873
0XXXX	30917	94037	0XXXX	11122	06239	55555	00002	05036	11973	06001	22946	09024	33720	57653
55643	59701	66610	60745	77415	77858	88371	83906	99341	87964	11312	XX012	35250	01107	33239
03124	44220	01101	01010	35600										

Przebieg pogody w Polsce w dniu 13.VI.1962r.

W całym kraju przeważało zachmurzenie umiarkowane, w końcu okresu na północnym-zachodzie duże. Drobne przelotne opady notowano we wschodniej części kraju. Temperatura minimalna wahała się od 2°C w Jeleniej Górze Wrocławiu i Muszynie do 10°C w Radomiu i 11°C w Ustce, a maksymalna od 15°C w Lesku do 22°C w Sieradzu. Wiatry były na ogół słabe, głównie z kierunków zachodnich.

Druk PPWK – W-wa, Solec 18, Zam. 1398/74/75/B/61 – 26.VI.61 – Y-48144 – 98.000 – 61x86 mapowy 100 g

PANSTWOWY INSTYTUT
HYDROLOGICZNO-METEOROLOGICZNY
WARSZAWA

BIULETYN SYNOPTYCZNY

Legenda

Izolinie:

———	na mapach synop. dolnych izobary co 5 mb.
———	„ „ topografii barycznej izohipsy co 4 dkm.
– – – –	„ „ „ „ izotermy co 4° C
———	„ „ tendencji ciśnienia izalobary co 1 mb/3 godz.

Układy ciśnienia:

W - wyż
N - niż

Masy powietrza:

PP	powietrze polarne	m	morskie
PA	„ arktyczne	k	kontynentalne
PZ	„ zwrotnikowe	c	ciepłe
		s	stare

Fronty:

linia czerwona	front ciepły
„ niebieska	„ chłodny
„ fioletowa	„ zokludowany
„ naprzemian czerwona i niebieska	„ stacjonarny

Meteory:

⚲	mżawka
●	deszcz
✳	śnieg
▲	grad
▽	opady przelotne
	obszar jednostajnych opadów deszczu
✳	„ „ „ śniegu
≡	mgła
⊼	burza
<	błyskawica
+	zamieć śnieżna

Wielkość zachmurzenia (N):

○	niebo bezchmurne	
⦶	1/10	pokrycia nieba
◔	2/10 – 3/10	„ „
◕	4/10	„ „
◑	5/10	„ „
◒	6/10	„ „
◕	7/10 – 8/10	„ „
◐	9/10	„ „
●	10/10	„ „
⊗	niebo niewidoczne	

Chmury (C):

	Cirrus	0
	Cirrocumulus	1
	Cirrostratus	2
	Altocumulus	3
	Altostratus	4
	Nimbostratus	5
	Stratocumulus	6
	Stratus	7
	Cumulus	8
	Cumulonimbus	9

Wiatr.

┌──○	1/2 m/sek
└──○	1 m/sek
└──○	2½ m/sek
├──○	5 m/sek

N, NE, E, SE, S, SW, W, NW

Rozmieszczenie danych:

Temp. powietrza	→ T	C ←	chmury (0–5)
pogoda bieżąca	→ W	(N) ←	wielkość zachmurzenia ogólnego
kierunek i prędkość wiatru	→	C.	chmury (6–9)

[illegible] – Wz. [illegible] Nr [illegible] 30

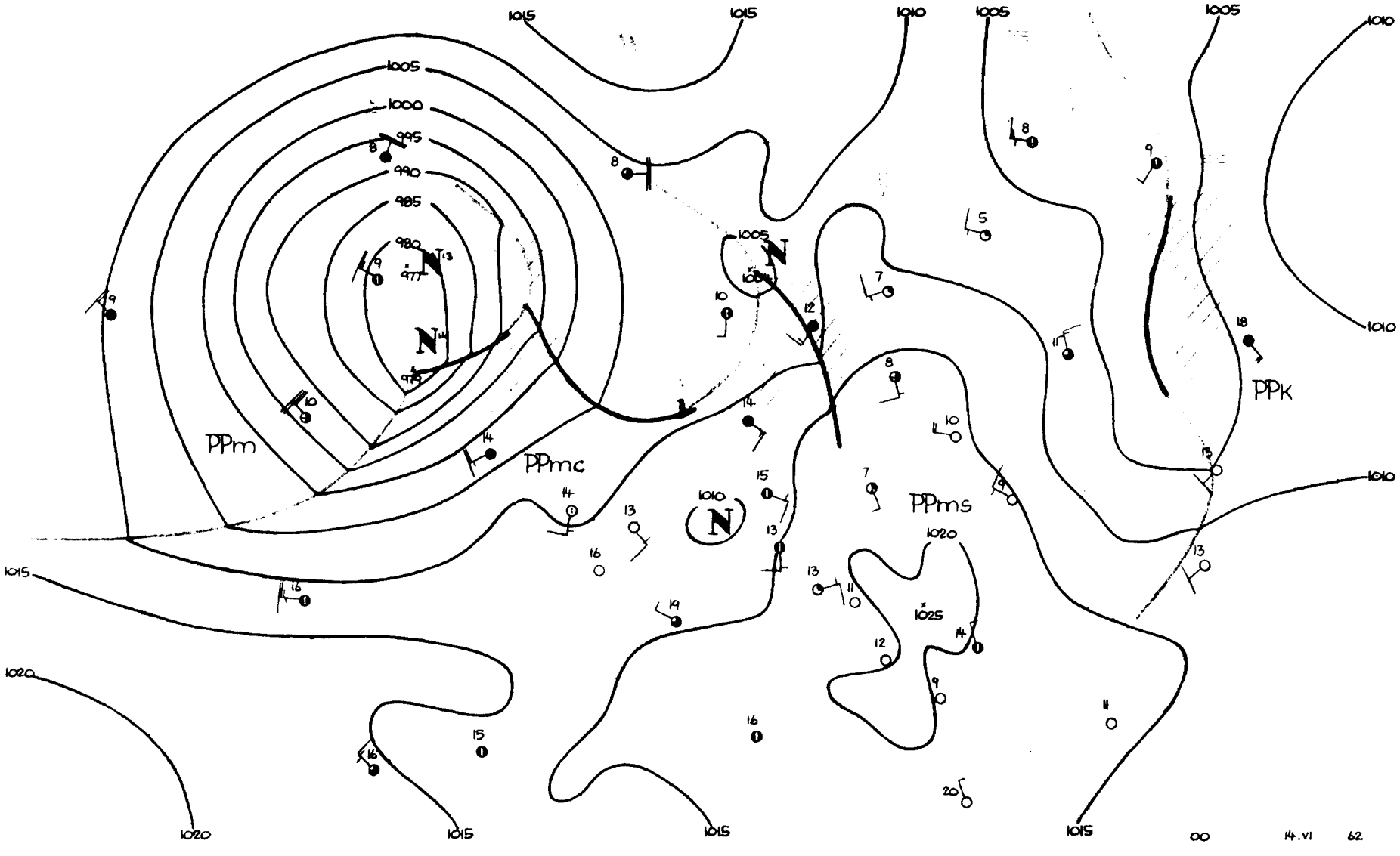

1015
1015
1010
1005
1005
1010
1005
1000
995
990
985
980
977
979
1005
1004
1010
1010
1010
1020
1025
1015
1020
1020
1015
1015
1015
PPm
PPmc
PPms
PPk
N
N
N
N
00
14.VI
62

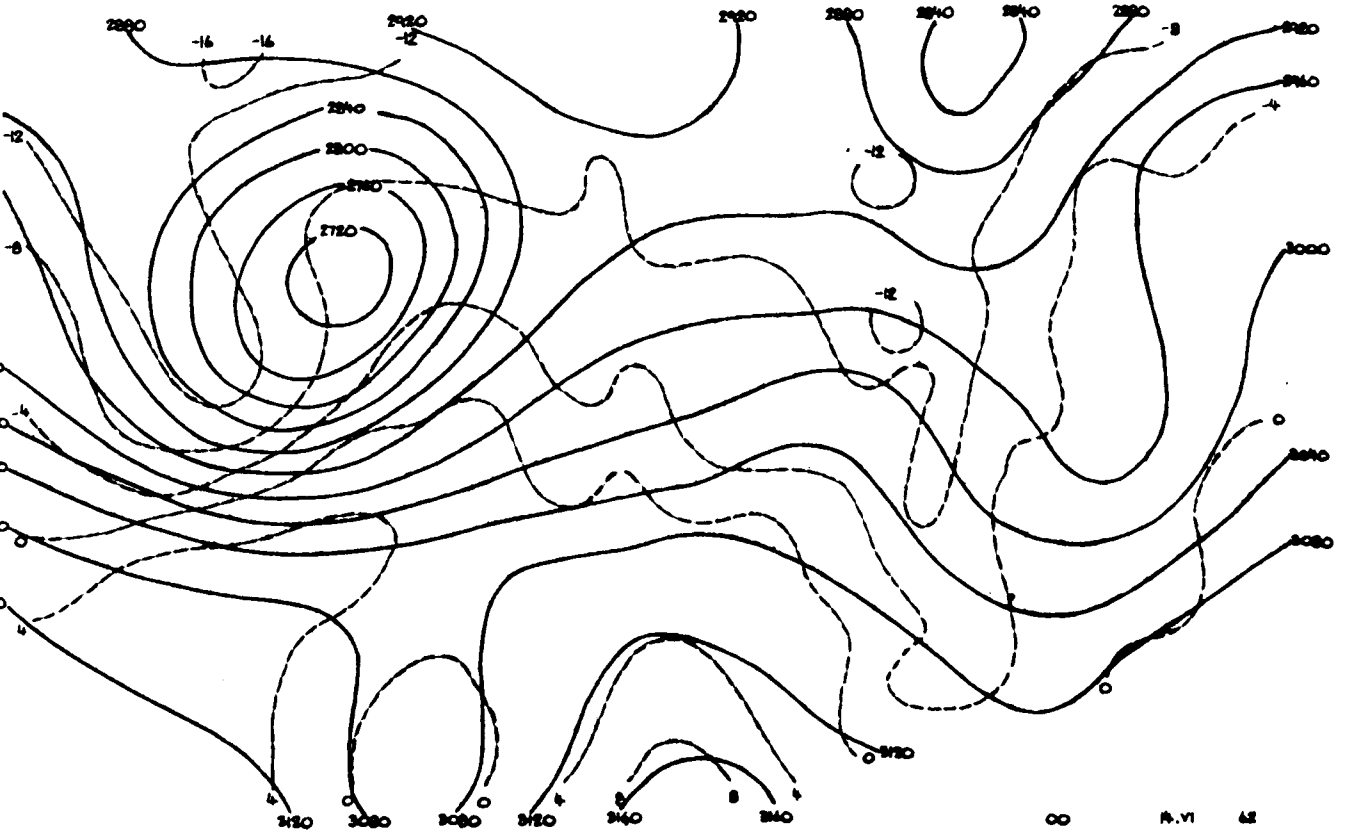

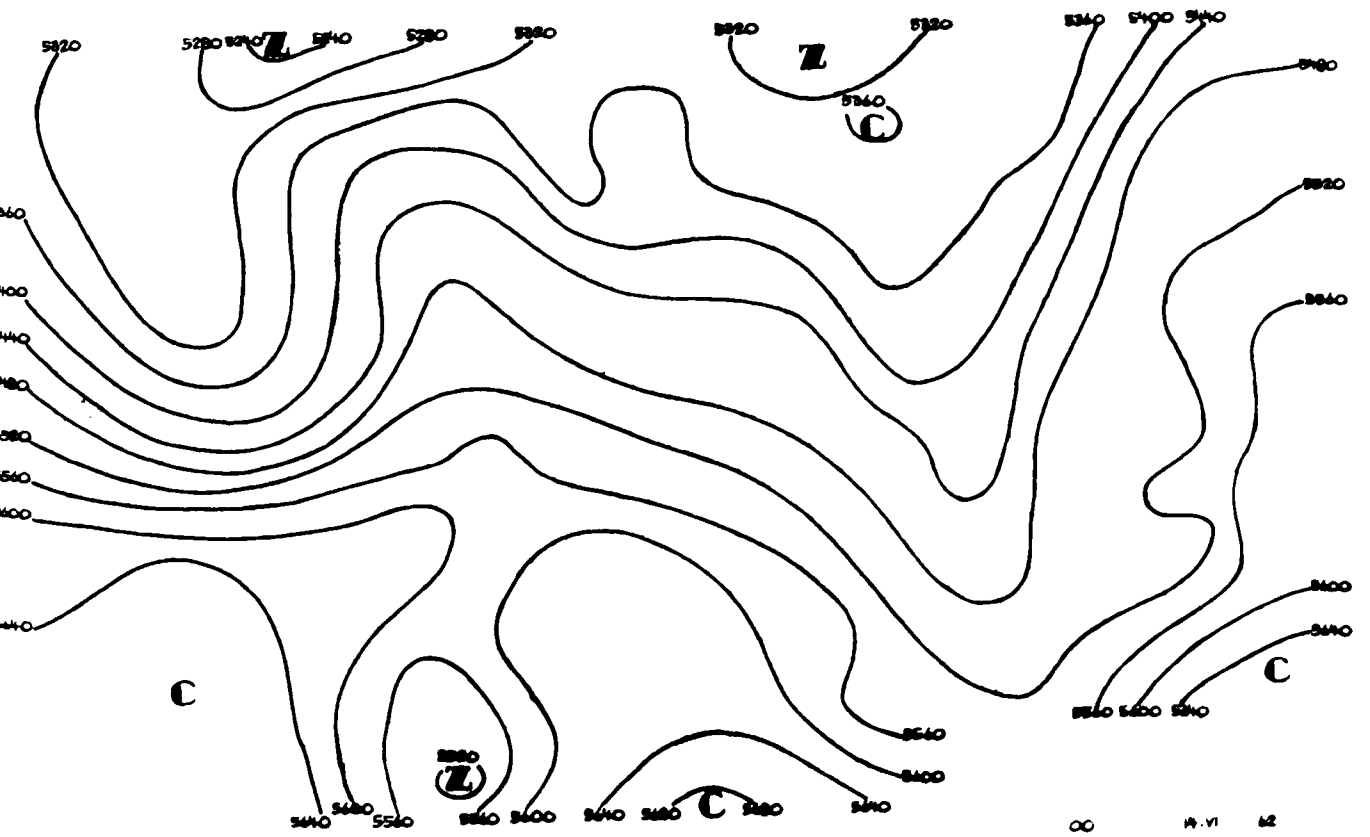

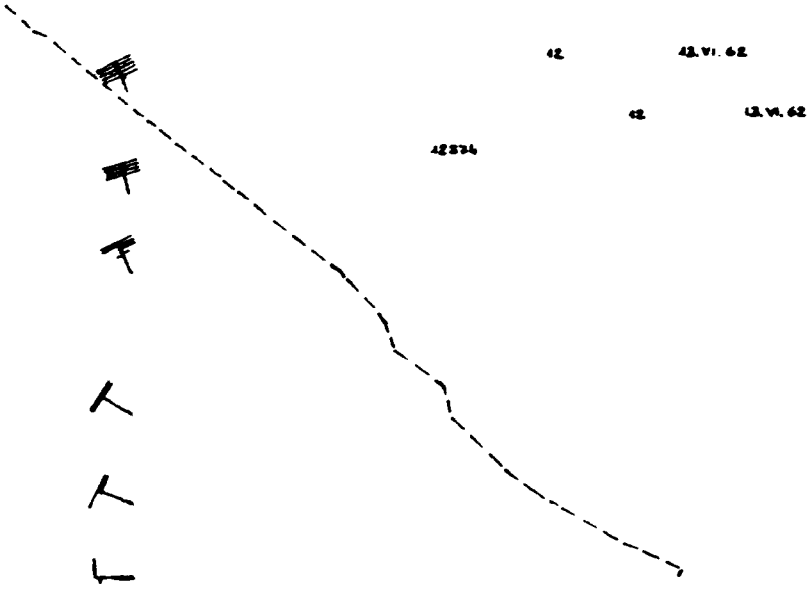
42
13.VI.62
42
13.VI.62
42374

00
14.VI
62

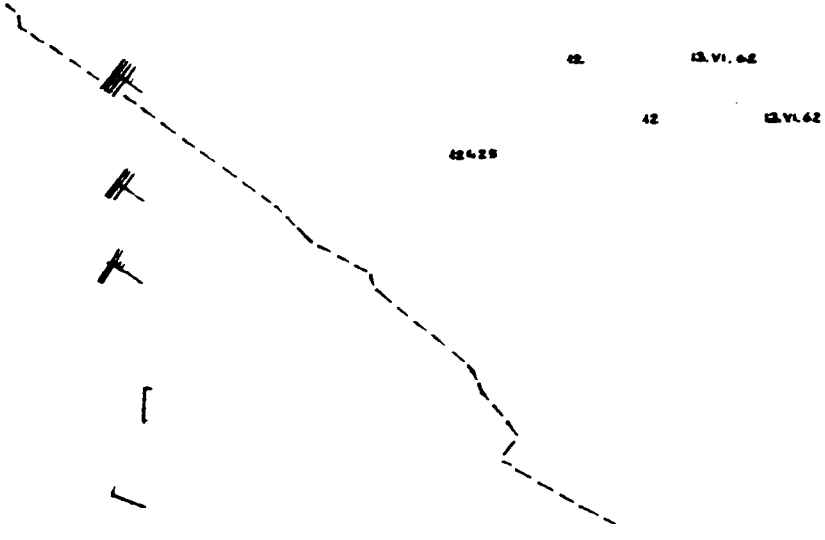
42
13.VI.62
42
13.VI.62
42429

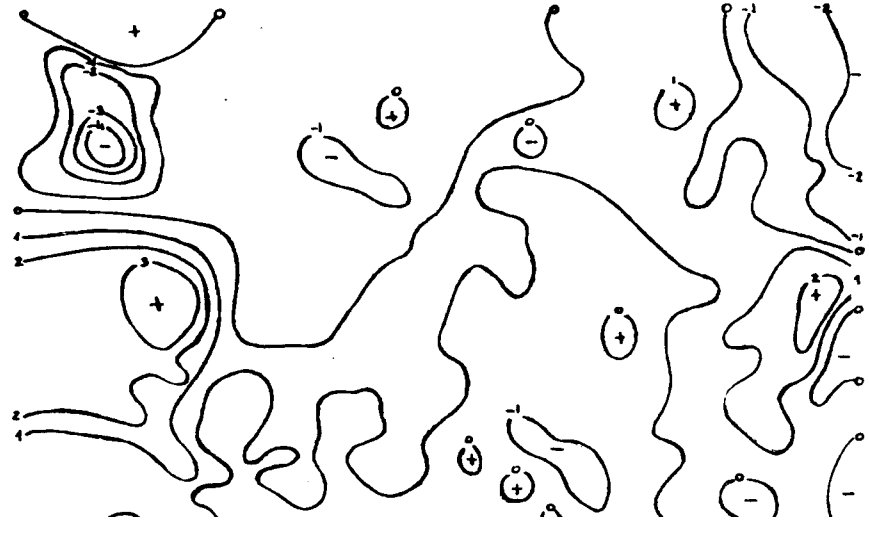

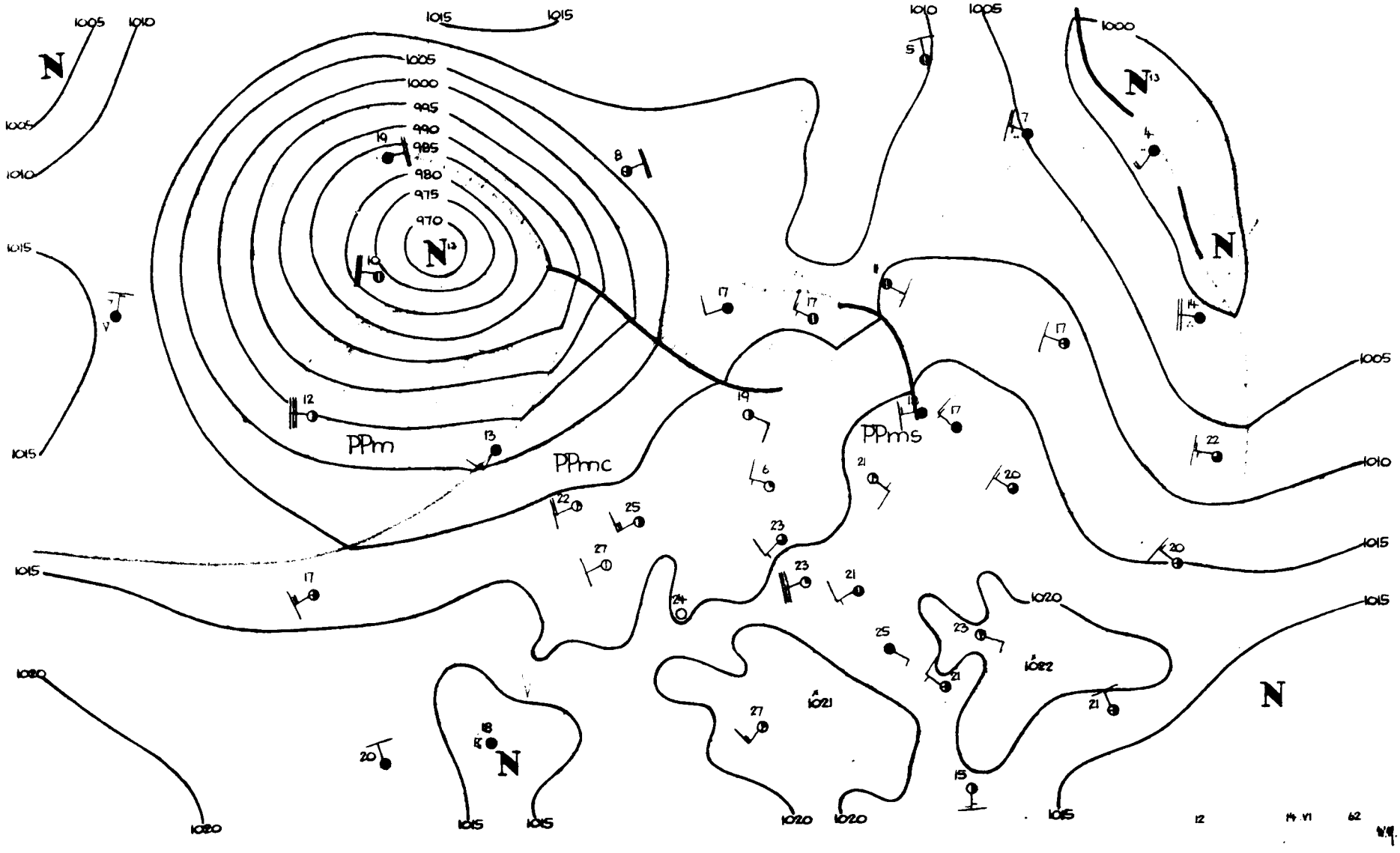
1005
1010
1015
1000
995
990
985
980
975
970
PPm
PPmc
PPms
1020
1021
1022
1080
N
12
14 VI
62

Dane synoptyczne z Polski w dniu 14.VI.1962r.

SYNOP z godz.00 GMT.

150	60000	65012	15710	25502	07711
185	52901	98021	17309	00906	08806
205	81807	70022	12316	8097X	04810
250	30000	97030	16910	00902	06400
295	10000	97020	18107	00902	06105
330	61803	60021	15912	30936	07705
375	31801	65031	18207	10932	07702
425	31402	60031	16111	25708	05603
465	62201	60031	17409	20956	07603
560	31802	60030	18708	10942	05704
695	02703	65011	19608	00900	06400
105	81404	97022	13712	8097X	07708
235	81802	97021	15912	855XX	07704
270	20000	97021	17708	00901	07400
310	62002	60021	13215	40932	07805
495	20000	97020	19207	00902	06400
510	62214	97022	37604	00906	02303
570	10000	58100	19406	00901	05500
575	00000	98020	19408	00900	06302
650	11808	80010	00350	00901	51703

SYNOP z godz.12 GMT.

150	41807	65021	13323	35702	07707
185	62204	98021	15120	32566	06707
205	32703	65031	11824	12642	10400
250	41603	97011	14023	30938	07708
295	71802	98032	16819	725XX	06709
330	22207	62021	13525	11640	09605
375	31603	70021	16021	21641	06711
425	62203	70021	14222	60912	10400
465	61803	60032	14721	11649	10705
560	62306	70031	15421	52602	10706
695	62204	70021	17820	685XX	09706
105	62706	97032	12122	32506	10301
235	61605	97022	12722	20938	09707
270	51403	97022	15220	11630	08709
310	52202	58051	11925	53600	12802
495	61804	98032	17020	52637	07717
510	52208	98031	39512	22402	06206
570	42804	65031	15820	11731	07709
575	61801	98031	16721	5253X	10707
650	61806	80022	02106	38442	03307

TEMP Legionowo, godz.00 GMT.

brak obserwacji

TEMP Wrocław, godz.00 GMT.

brak obserwacji

Przebieg pogody w Polsce w dniu 15.VI.1962r.

W całym kraju było zachmurzenie niewielkie i umiarkowane. W gdańskim notowano słabe opady przelotne. Temperatura minimalna wahała się od 1°C w Zakopanem, 3°C w Muszynie do 15°C w Świnoujściu, a maksymalna od 19°C w Lesku, Zakopanem i Muszynie do 27°C w Zielonej Górze i Zgorzelcu. Wiatry były słabe w ciągu dnia umiarkowane przeważnie z kierunków południowych i zachodnich.-

PANSTWOWY INSTYTUT
HYDROLOGICZNO-METEOROLOGICZNY
WARSZAWA

BIULETYN SYNOPTYCZNY

Legenda

Izolinie:

- na mapach synop. dolnych izobary co 5 mb.
- „ „ topografii barycznej izohipsy co 4 dkm.
- „ „ „ „ izotermy co 4° C
- „ „ tendencji ciśnienia izalobary co 1 mb/3 godz.

Układy ciśnienia:

W - wyż
N - niż

Masy powietrza:

PP	powietrze polarne	m	morskie
PA	„ arktyczne	k	kontynentalne
PZ	„ zwrotnikowe	c	ciepłe
		s	stare

Fronty:

linia czerwona	front ciepły
„ niebieska	„ chłodny
„ fioletowa	„ zokludowany
„ naprzemian czerwona i niebieska	„ stacjonarny

Meteory:

- mżawka
- deszcz
- śnieg
- grad
- opady przelotne

obszar jednostajnych opadów deszczu
„ „ „ śniegu
mgła
burza
błyskawica
zamieć śnieżna

Wielkość zachmurzenia (N):

	niebo bezchmurne	
	1/10	pokrycia nieba
	2/10 – 3/10	„ „
	4/10	„ „
	5/10	„ „
	6/10	„ „
	7/10 – 8/10	„ „
	9/10	„ „
	10/10	„ „
	niebo niewidoczne	

Chmury (C):

	Cirrus	0
	Cirrocumulus	1
	Cirrostratus	2
	Altocumulus	3
	Altostratus	4
	Nimbostratus	5
	Stratocumulus	6
	Stratus	7
	Cumulus	8
	Cumulonimbus	9

Wiatr.

- 1/2 m/sek
- 1 m/sek
- 2½ m/sek
- 5 m/sek

N, NE, E, SE, S, SW, W, NW

Rozmieszczenie danych:

Temp. powietrza	T	C	chmury (0–5)
pogoda bieżąca	W	N	wielkość zachmurzenia ogólnego
kierunek i prędkość wiatru		C	chmury (6–9)

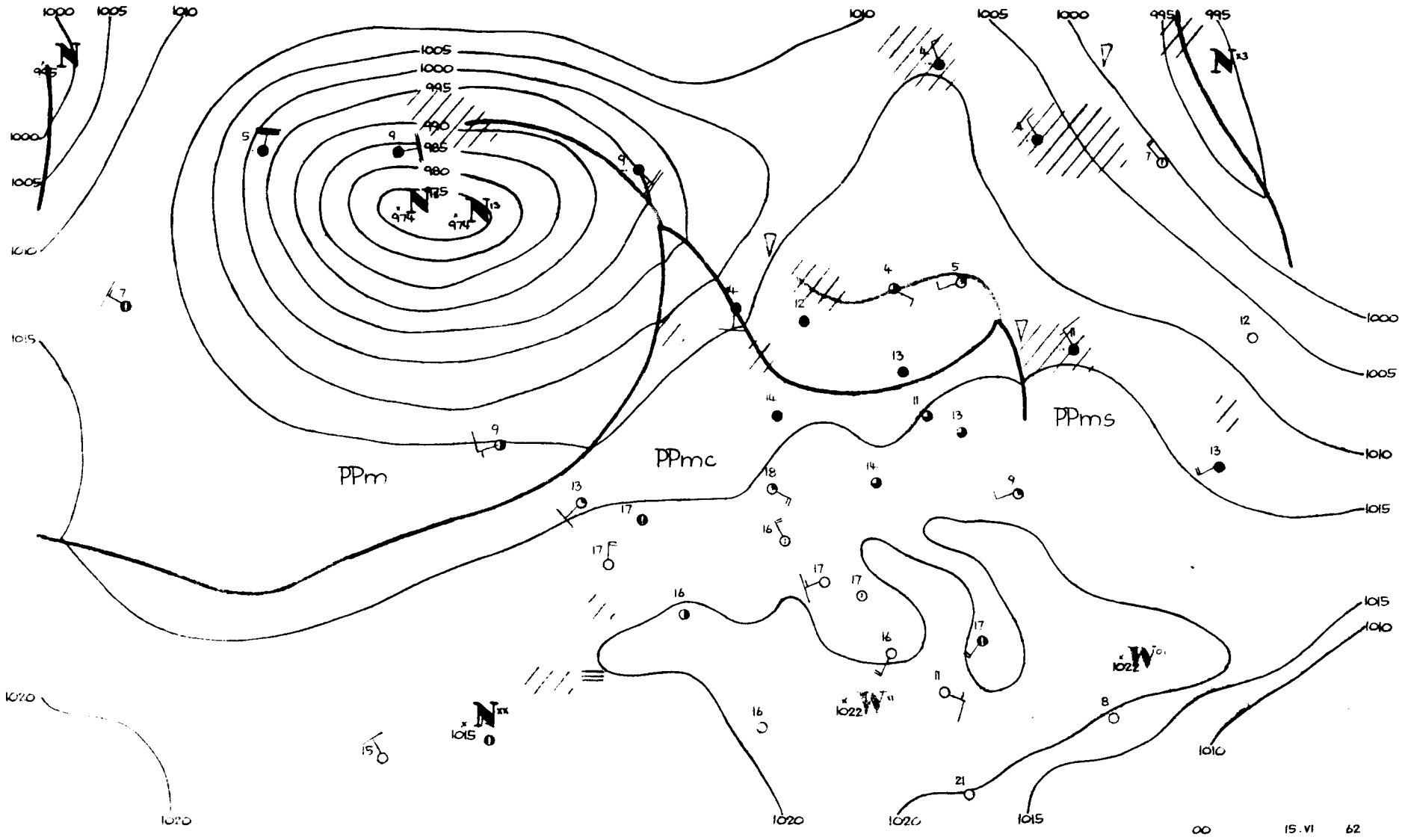
PPm
PPmc
PPms
00
15.VI
62

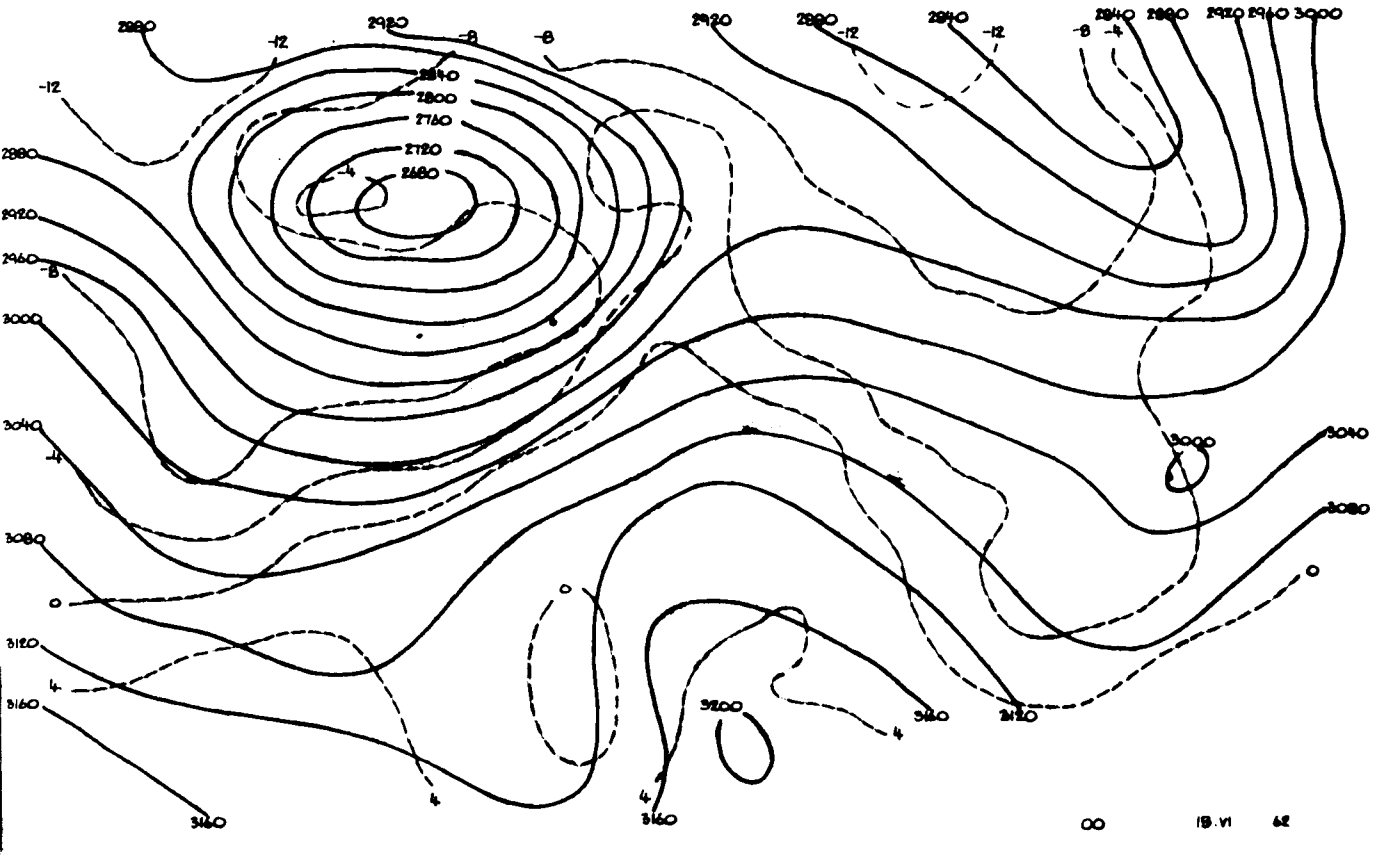
2880
2920
2960
3000
3040
3080
3120
3160
3200
3240
2840
2800
2760
2720
2680
-12
-8
-4
0
4
00
19.VI
62


5280
5320
5360
5400
5440
5480
5520
5560
5600
5640
5680
5720
5760
5800
5840
5880
5920
5960
6000
6040
6080
6120
6160
6200
6240
6280
6320
6360
6400
6440
6480
Z
C
00
15 VI
62

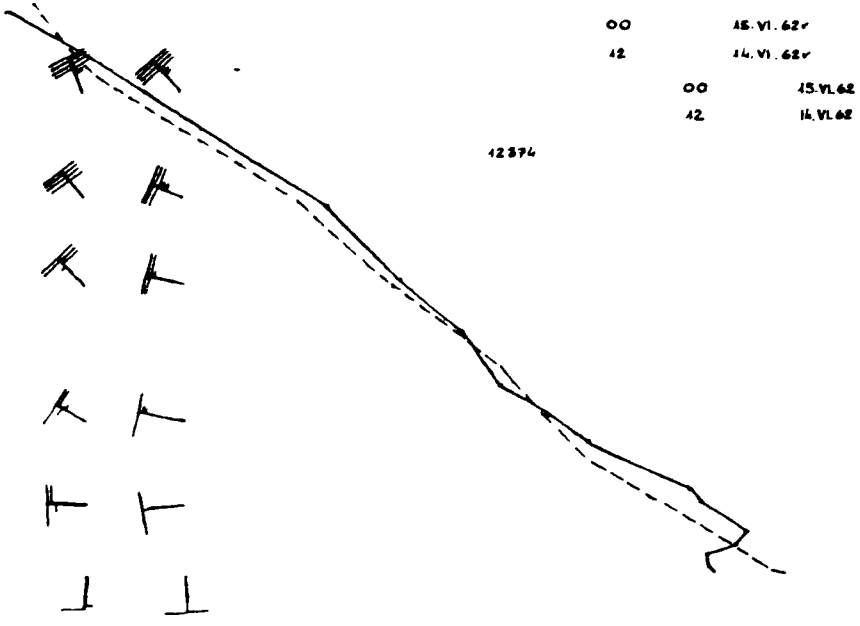
00 15.VI.62
12 14.VI.62
00 15.VI.62
12 14.VI.62
12374

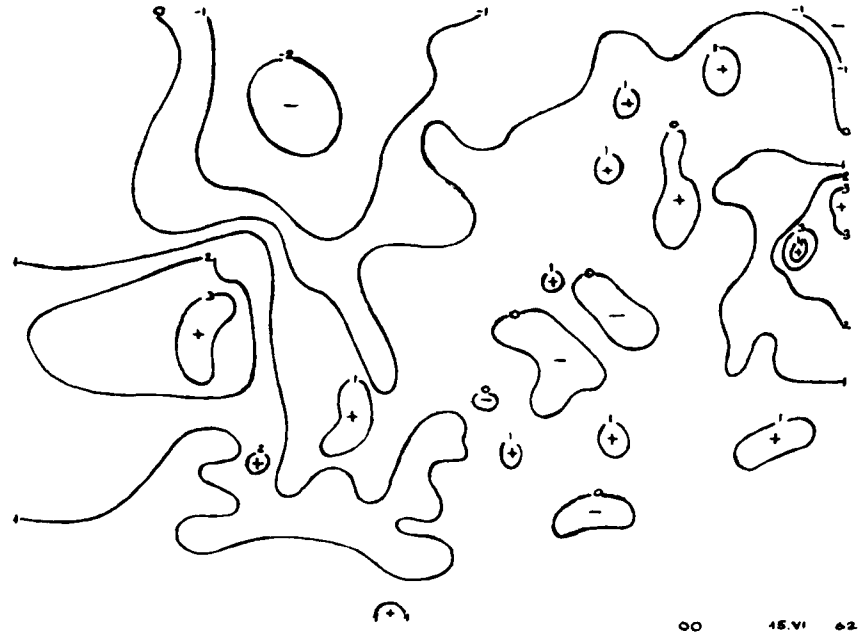
00 15.VI 62

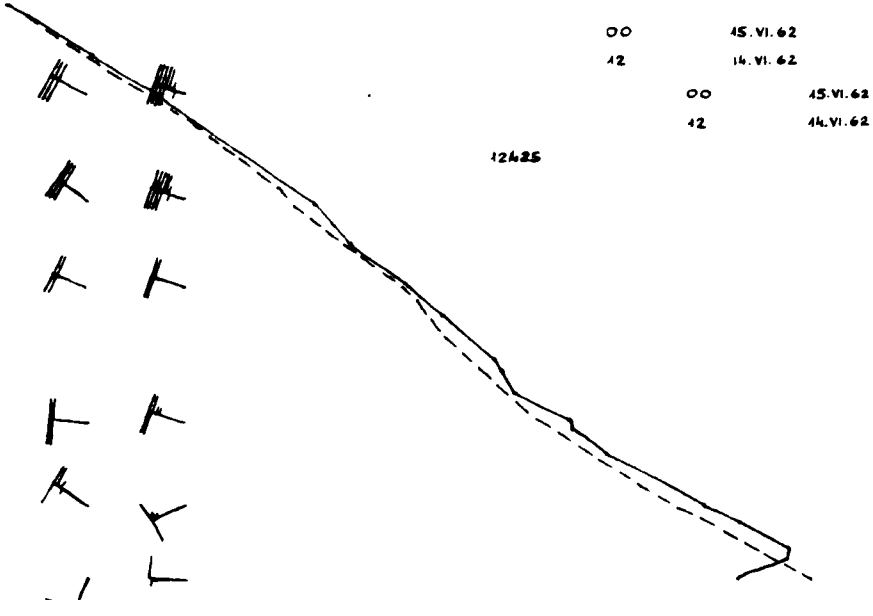
00 15.VI.62
12 14.VI.62
00 15.VI.62
12 14.VI.62
12425



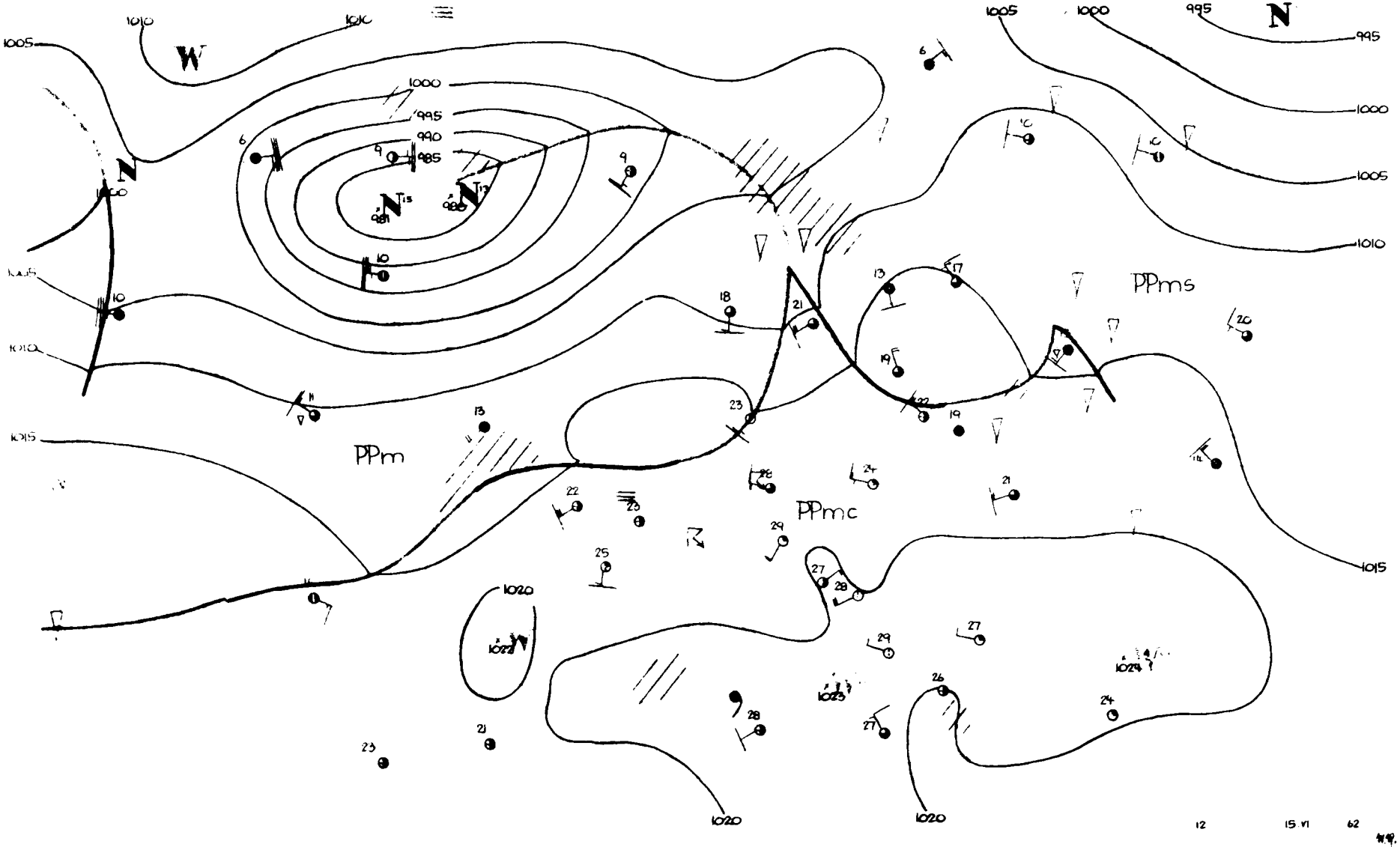

W
N
1005
1010
1000
995
990
985
1015
1020
PPm
PPmc
PPms
12
15.VI
62

Dane synoptyczne z Polski w dniu 15.VI.1962r.

SYNOP z godz.00 GMT.

150	02502	60021	15414	00900	09209
185	52201	97011	14415	55500	09201
205	10000	58111	15312	00902	10206
250	62201	97012	15517	00908	10211
295	80000	97021	16011	853XX	10705
330	03603	40101	16415	00900	11315
375	60000	60031	16314	50952	12302
425	02003	58100	16115	00900	12111
465	81601	60021	15617	856XX	12202
560	72503	60031	17916	755XX	12104
695	02703	60011	18714	00900	08205
105	23202	96101	15210	00901	09206
235	53201	97022	16012	00908	07101
270	80000	97021	15414	8097X	11202
310	20000	40100	16212	00901	11211
495	00000	97020	18112	00900	10206
510	32708	97031	42011	12404	06205
570	80000	59101	18211	857XX	11112
575	60000	65012	18612	00908	09008
650	22904	70030	04406	00902	02303

SYNOP z godz.12 GMT.

150	21804	62011	18525	00902	12703
185	22704	98020	18523	11501	12205
205	32503	65030	17029	22602	14801
250	23202	97021	19526	20930	10801
295	03205	98011	17924	00900	10108
330	22002	58051	19428	00901	11804
375	22904	70020	19324	00901	10208
425	12701	70020	19428	00901	14201
465	53205	60012	19225	00908	09104
560	23002	65020	19126	21600	11803
695	12503	60011	19325	10932	16704
105	42704	97016	17026	41600	14803
235	32203	97011	18625	00908	12202
270	63204	98021	18924	20948	15103
310	32201	58050	17829	23540	15803
495	62203	97031	18525	52506	17804
510	63205	97021	46015	623XX	08304
570	22902	60020	18726	21601	12105
575	83203	60021	19326	22707	11702
650	62201	70031	08011	634XX	06107

TEMP Legionowo, godz.00 GMT.

12354	23127	13108	01802	85503	12056	02708	70087	52556	03109	50568	67716	03213	40732	77839
03320	30932	93984	03422	20193	05XX5	03530	11122	08240	07XX8	55555	00004	13117	11990	13084
22964	13066	33950	16085	44920	17094	55834	11056	66740	01523	77648	57622	88570	61623	99412
75818	11300	93964	66666	24007	20006	66666	004XX	01803	783XX	03310	745XX	03108	200XX	03630
01010	45502													

TEMP Wrocław, godz.00 GMT.

12425	32125	16141	02003	85508	03009	70095	50625	02810	50569	07725	03010	40733	77849	03211
30933	93021	03215	55555	00001	16141	11960	21125	22937	21114	33882	16074	44754	03523	55710
50596	66691	50645	77650	56690	88600	58643	99535	63686	11450	72789	22405	76839	33265	99083
58250	02102	55212	10173	66666	001XX	02003	958XX	02808	307XX	03219	212XX	03414	01010	00900

Przebieg pogody w Polsce w dniu 15.VI.1962r.

Początkowo w godzinach rannych miejscami było duże zachmurzenie i gdzie niegdzie zanotowano słaby opad, poza tym w całym kraju przeważało zachmurzenie niewielkie i umiarkowane. W części północno-zachodniej wieczorem występowało przelotne opady i burze. Temperatura minimalna wahała się od 6°C w Muszynie i 8°C w Lęborku, Szczecinie, Jeleniej Górze, Zakopanem i Lesku do 15°C w Zielonej Górze i Wieluniu, a maksymalna od 23°C w Suwałkach, 24°C w Kętrzynie do 30°C w Gorzowie, Słubicach, Poznaniu, Wałczu, Zgorzelcu i Zielonej Górze. Wiatry były słabe w ciągu dnia miejscami umiarkowane o kierunkach zmiennych.-

PANSTWOWY INSTYTUT
HYDROLOGICZNO-METEOROLOGICZNY
WARSZAWA

BIULETYN SYNOPTYCZNY

Legenda

Izolinie:

- na mapach synop. dolnych izobary co 5 mb.
- „ „ topografii barycznej izohipsy co 4 dkm.
- „ „ „ „ izotermy co 4° C
- „ „ tendencji ciśnienia izalobary co 1 mb/3 godz.

Układy ciśnienia:

W [illegible]
N [illegible]

Masy powietrza:

PP	powietrze polarne	m	morskie
PA	„ arktyczne	k	kontynentalne
PZ	„ zwrotnikowe	c	ciepłe
		s	stare

Fronty:

linia czerwona [illegible]
„ niebieska [illegible]
„ fioletowa [illegible]
„ naprzemian czerwona i niebieska [illegible]

obszar jednostajny [illegible]
„ [illegible]
mgła
burza
błyskawica
zamieć śnieżna

Meteory:

- mżawka
- deszcz
- śnieg
- grad
- opady przelotne

Wielkość zachmurzenia (N):

	niebo bezchmurne	
	1/10	pokrycia nieba
	2/10 – 3/10	„ „
	4/10	„ „
	5/10	„ „
	6/10	„ „
	7/10 – 8/10	„ „
	9/10	„ „
	10/10	„ „
	niebo niewidoczne	

Chmury (C)

	[illegible]	[illegible]
	[illegible]	[illegible]
	[illegible]	[illegible]
	[illegible]	[illegible]
	[illegible]	[illegible]
	[illegible]	[illegible]
	[illegible]	[illegible]
	[illegible]	[illegible]
	[illegible]	[illegible]
	[illegible]	[illegible]

Wiatr.

- 1/2 m/sek
- 1 m/sek
- 2½ m/sek
- 5 m/sek

N, NE, E, SE, S, SW, W, NW

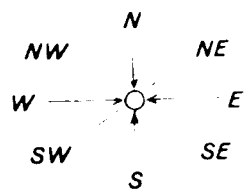

Rozmieszczenie danych.

Temp. powietrza → T
pogoda bieżąca → W
kierunek i prędkość wiatru → C

C [illegible]
(N) [illegible]
C [illegible]

PIHM – Wzór Nr [illegible]

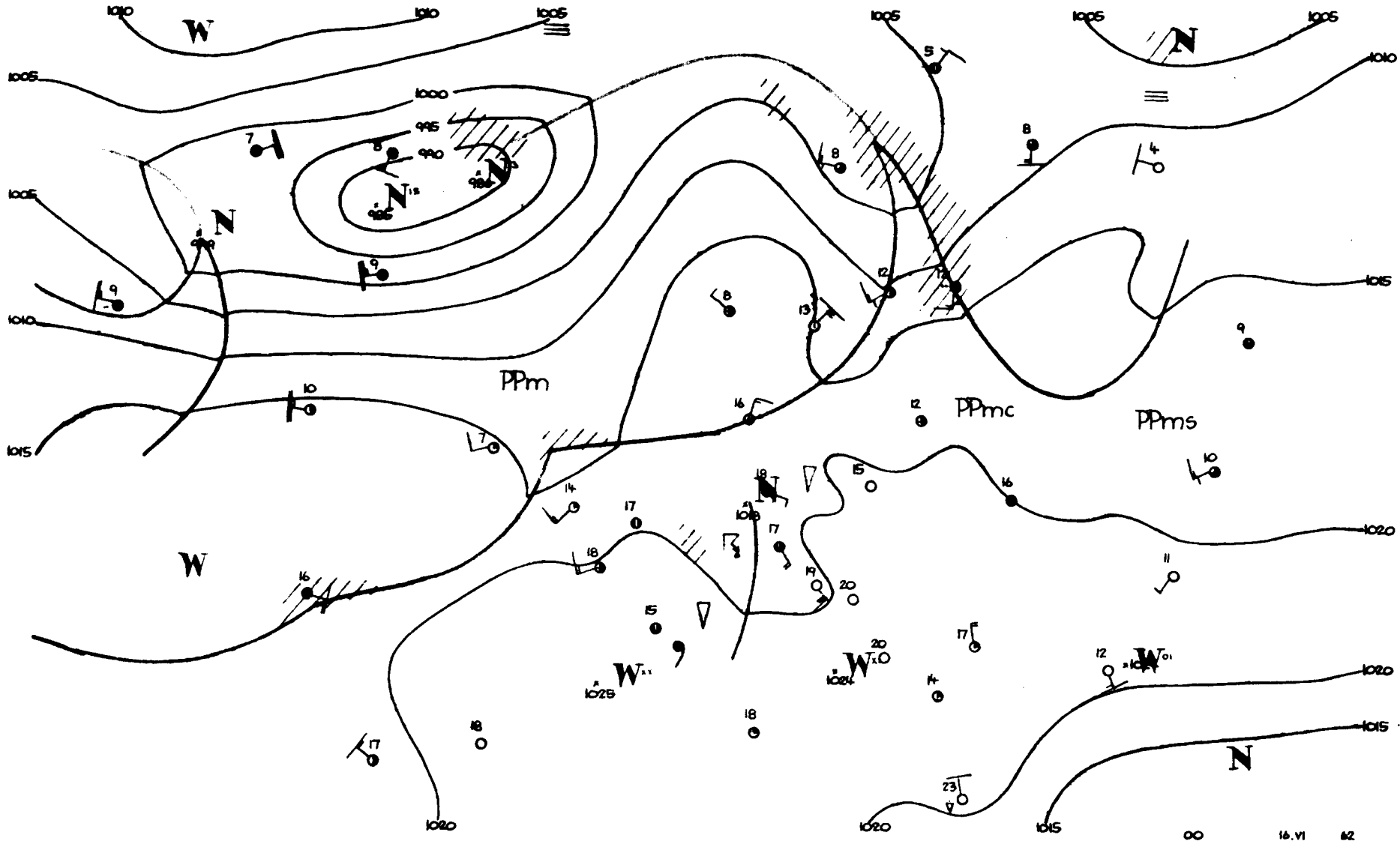
PPm
PPmc
PPms
00
16.VI
62

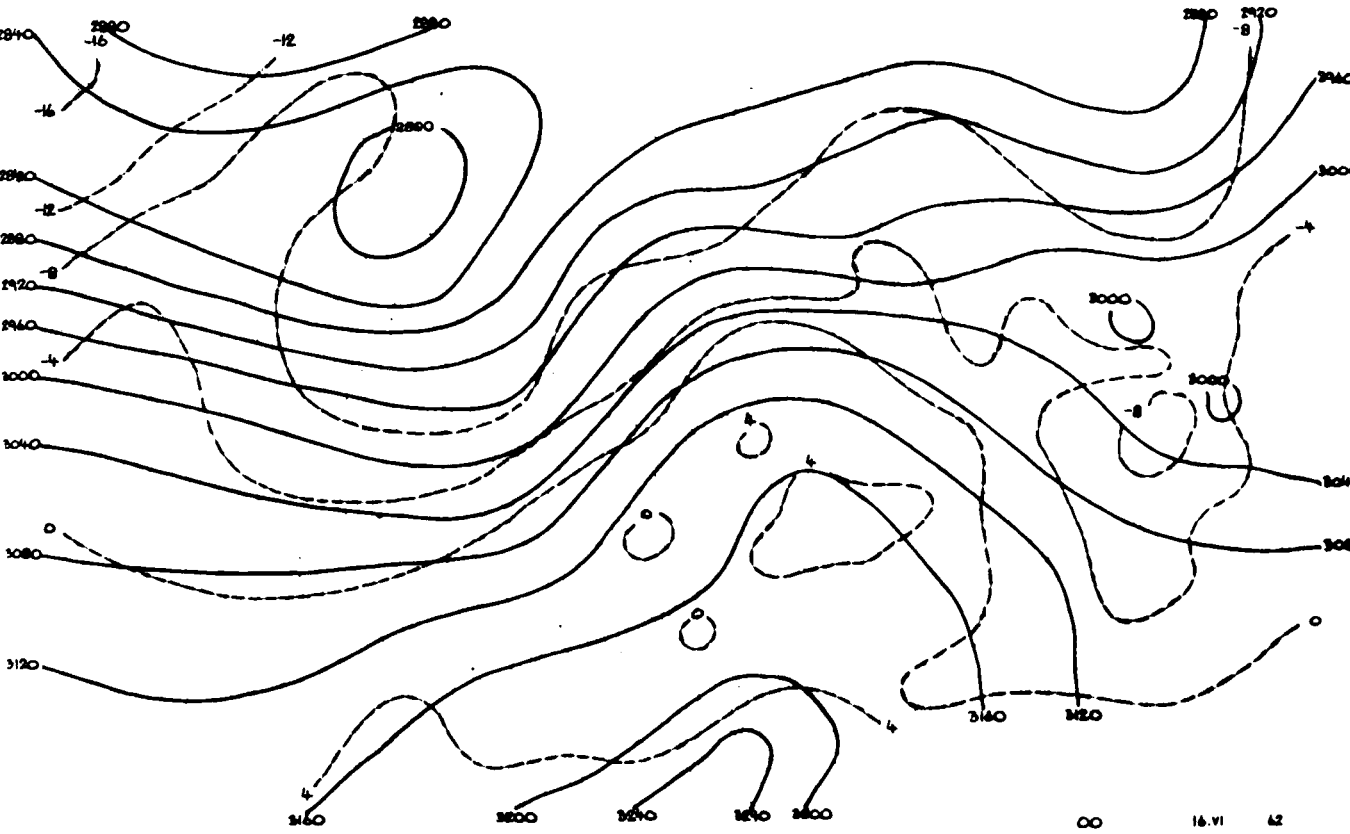
00
16.VI
62

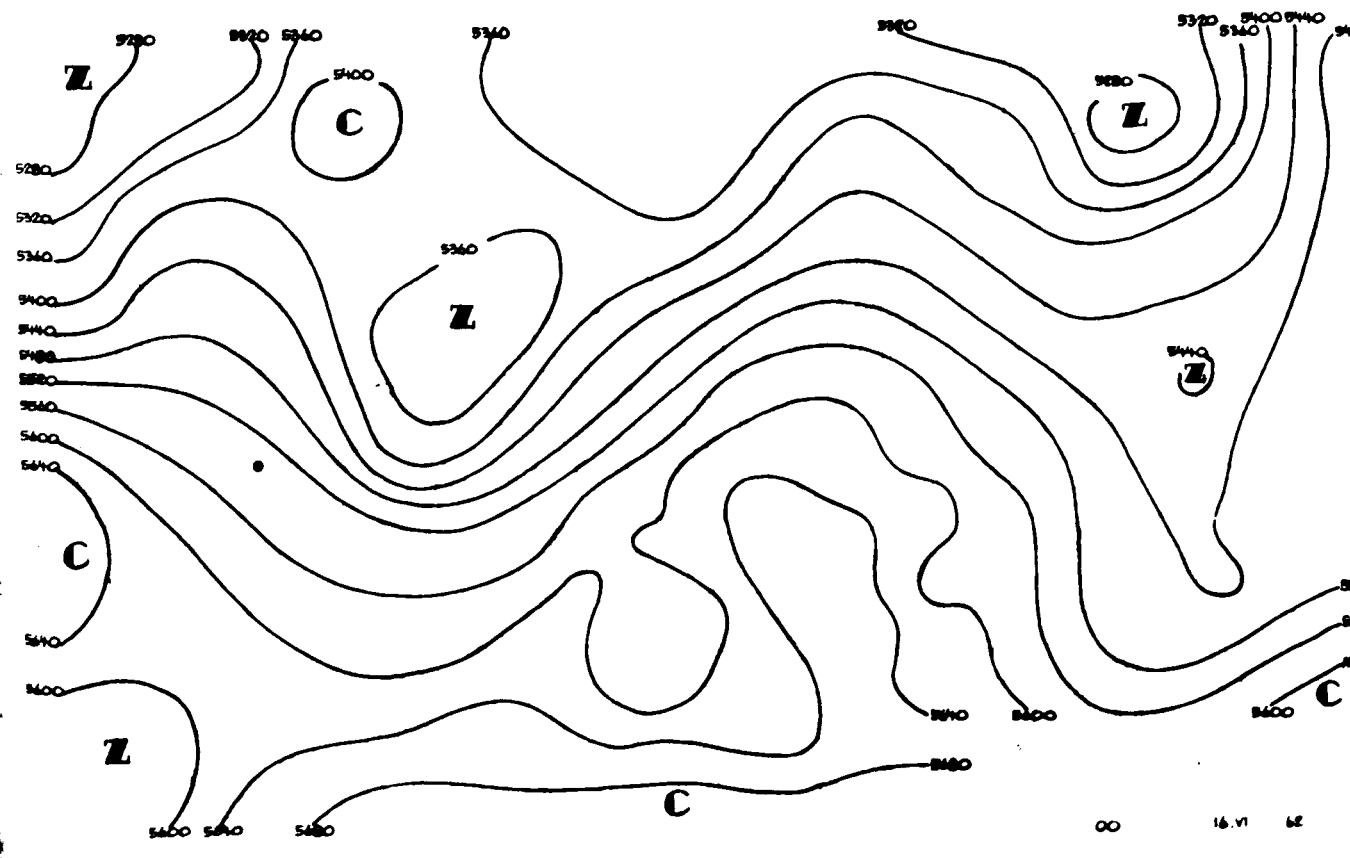
00
16.VI
62

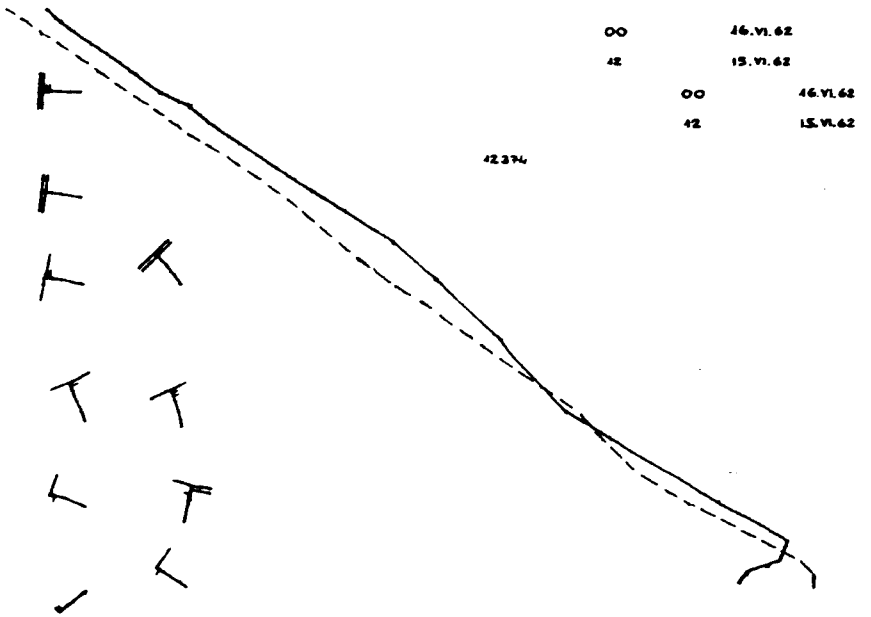
00 16.VI.62
12 15.VI.62
00 16.VI.62
12 15.VI.62
12374


00 16.VI 62

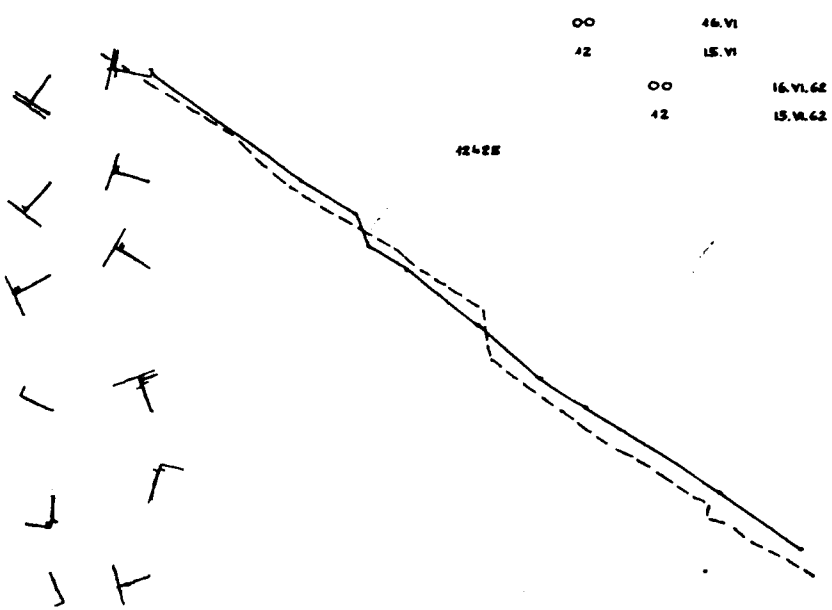
00 16.VI
12 15.VI
00 16.VI.62
12 15.VI.62
12428

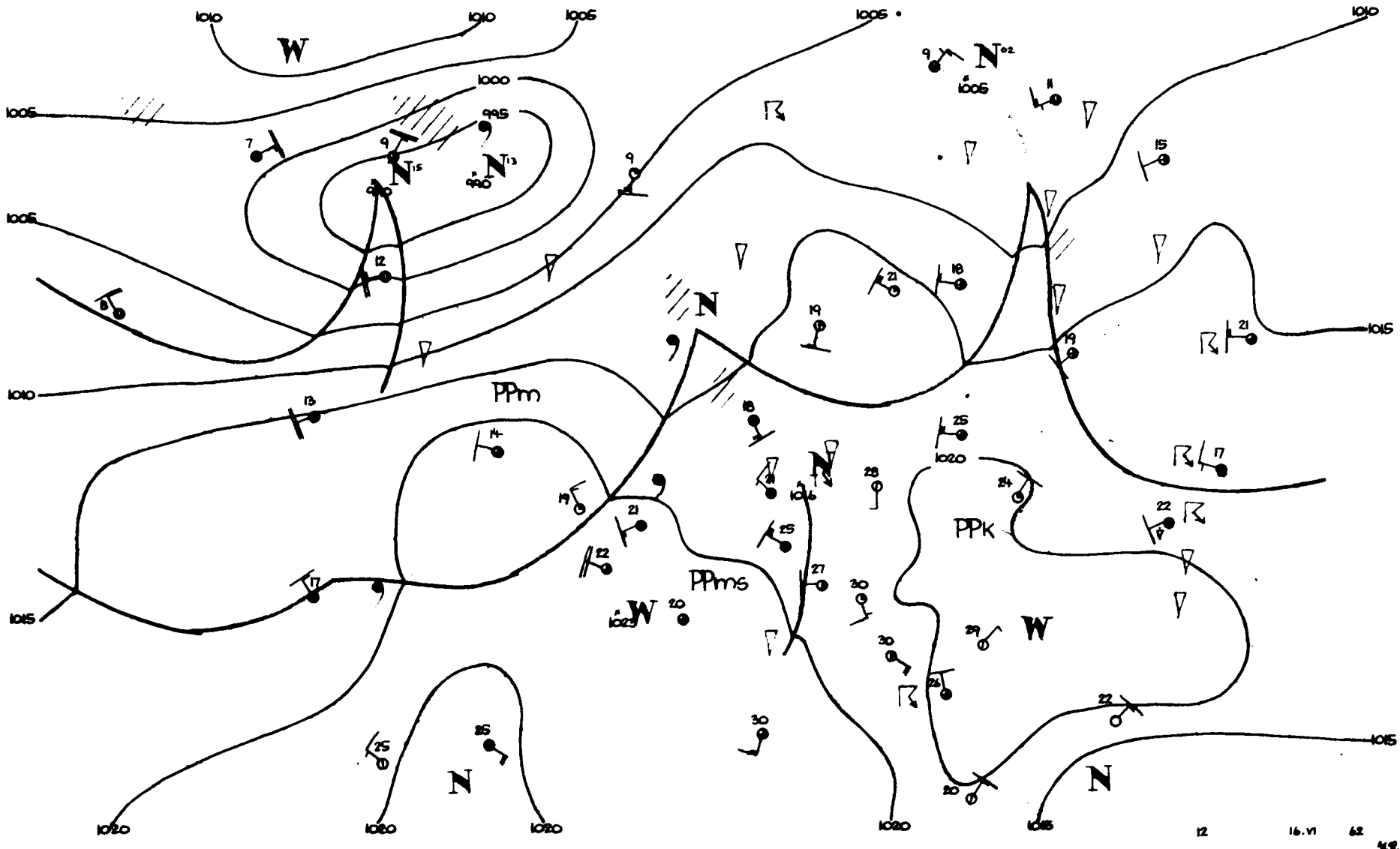

1010
1010
1005
W
1005
1000
995
N
N
990
1005
1010
1015
PPm
N
N
1016
1020
PPk
PPms
W
1023
W
N
N
1020
1020
1020
1020
1015
1015
12
16.VI
62

Dane synoptyczne z Polski w dniu 16.VI.1962r.

SYNOP z godz.00 GMT.

150	60000	97108	18519	656XX	15202
185	60000	XX101	19817	655XX	12000
205	50000	30109	18016	40932	16400
250	82901	97031	19618	8095X	15709
295	00000	97022	20614	00900	13004
330	60904	56051	19320	656XX	15002
375	00000	65020	20615	00900	12701
425	01401	58100	19416	00900	15801
465	01101	60020	20516	00900	12701
560	01401	40100	21516	00900	14101
695	00000	60020	21315	00900	14202
105	81401	97029	18016	8097X	16201
235	81801	97028	19217	854XX	16704
270	00000	97020	20116	00900	13203
310	51402	56109	18218	25630	17802
495	00000	97020	22212	00900	12709
510	02211	97011	45414	00900	09509
570	02701	59100	21612	00900	11601
575	00000	60020	22015	00900	14209
650	02704	65011	08510	00900	06301

SYNOP z godz.12 GMT.

150	30904	65031	16926	11642	16712
185	02204	97021	18826	00900	18711
205	80000	60029	18222	2356X	17501
250	71403	97028	18029	7097X	17711
295	70000	97022	20823	753XX	14704
330	31805	58051	16931	32600	13714
375	11801	65011	19528	10930	12812
425	21403	70030	16630	22700	16711
465	01803	60020	18129	00900	12710
560	62604	65031	18626	43602	15608
695	10203	66030	19728	12600	18710
105	83201	97959	18020	879XX	18301
235	51601	97011	17126	52600	16710
270	41601	97016	18827	00908	15712
310	23203	56051	17126	10941	20802
495	01802	98020	20028	00900	12709
510	71812	98959	45514	734XX	12312
570	12002	65030	18728	11600	13810
575	21101	60030	19328	21600	16710
650	62701	65299	08713	69503	09802

TEMP Legionowo godz.00 GMT.

12374	23061	17093	02202	85555	14042	03103	70153	00544	03406	50578	64741	02906	40743
86752	02910	30484	92991	02712	20207	10XX1	02414	15383	17XX4	02613	10629	13XX0	02808
11100	33103	17XX1	55555	00006	16124	11966	20105	22933	20109	33850	14042	44684	50557
55569	57715	66150	68782	77316	89962	65250	01XX3	66666	16317	15017	66666	006XX	02202
814XX	03304	202XX	02414	01010	00900								

TEMP Wrocław godz.00 GMT.

12425	[illegible]	18153	01601	85575	17127	01803	70198	04004	03201	50585	63682	02507	40751
74804	[illegible]	30906	89958	02110	55555	00005	16146	11964	26202	22907	22167	33648	00522
4[illegible]	[illegible]	[illegible]	69752	66300	89958	66666	005XX	01601	770XX	01502	726XX	00803	665XX
[illegible]	622XX	02609	300XX	02110	20931	01010							

Przebieg pogody w Polsce w dniu 16.VI.1962r.

[illegible] zachmurzenie wzrosło i wystąpiły burze z przelotnymi opadami, poza tym było jeszcze [illegible] zachmurzenie częściowe. W ciągu dnia strefa burz i opadów ogarnęła Polskę zachodnią, a w nocy [illegible] na wschodnich krańcach kraju było jeszcze bezchmurnie. Na zachodzie już miejscami [illegible]. Temperatura maksymalna wynosiła od [illegible] °C w Zakopanem do 19°C w Zielonej Górze, a maksymalna [illegible] °C w [illegible] °C w Poznaniu. Wiatry były słabe o kierunkach zmiennych, od zachodu skręcające na [illegible] - północno-zachodnie.

Druk IPWK — Wwa, Solec 16, Zam. [illegible] 4/25/8/61 — 20.VI.61 — T-48144 — 05000 — 61280 mapowy 100 g

PAŃSTWOWY INSTYTUT
HYDROLOGICZNO-METEOROLOGICZNY
WARSZAWA

BIULETYN SYNOPTYCZNY

Legenda

Izolinie:

- na mapach synop. dolnych izobary co 5 mb.
- „ „ topografii barycznej izohipsy co 4 dkm.
- „ „ „ „ izotermy co 4°C
- „ „ tendencji ciśnienia izalobary co 1 mb/3 godz.

Układy ciśnienia:

W [illegible]

N [illegible]

Masy powietrza:

PP	powietrze polarne	m	morskie
PA	„ arktyczne	k	kontynentalne
PZ	„ zwrotnikowe	c	ciepłe
		s	stare

Fronty:

- linia czerwona [illegible]
- „ niebieska „ [illegible]
- „ fioletowa „ [illegible]
- „ naprzemian czerwona i niebieska [illegible]

Meteory:

- mżawka
- deszcz
- śnieg
- grad
- opady przelotne

- obszar pojedynczych [illegible]
- „ [illegible]
- mgła
- burza
- błyskawica
- zamieć śnieżna

Wielkość zachmurzenia (N):

- niebo bezchmurne
- 1/10 pokrycia nieba
- 2/10–3/10 „ „
- 4/10 „ „
- 5/10 „ „
- 6/10 „ „
- 7/10–8/10 „ „
- 9/10 „ „
- 10/10 „ „
- niebo niewidoczne

Chmury (C):

- Cirrus 0
- Cirrocumulus 1
- Cirrostratus 2
- Altocumulus 3
- Altostratus 4
- Nimbostratus 5
- Stratocumulus 6
- Stratus 7
- Cumulus 8
- Cumulonimbus 9

Wiatr.

- 1/2 m/sek
- 1 m/sek
- 2½ m/sek
- 5 m/sek

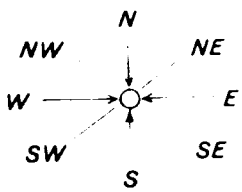

Rozmieszczenie danych:

Temp. powietrza → T — C • [illegible]

pogoda bieżąca → W — (N) • [illegible]

kierunek i prędkość wiatru — C. [illegible]

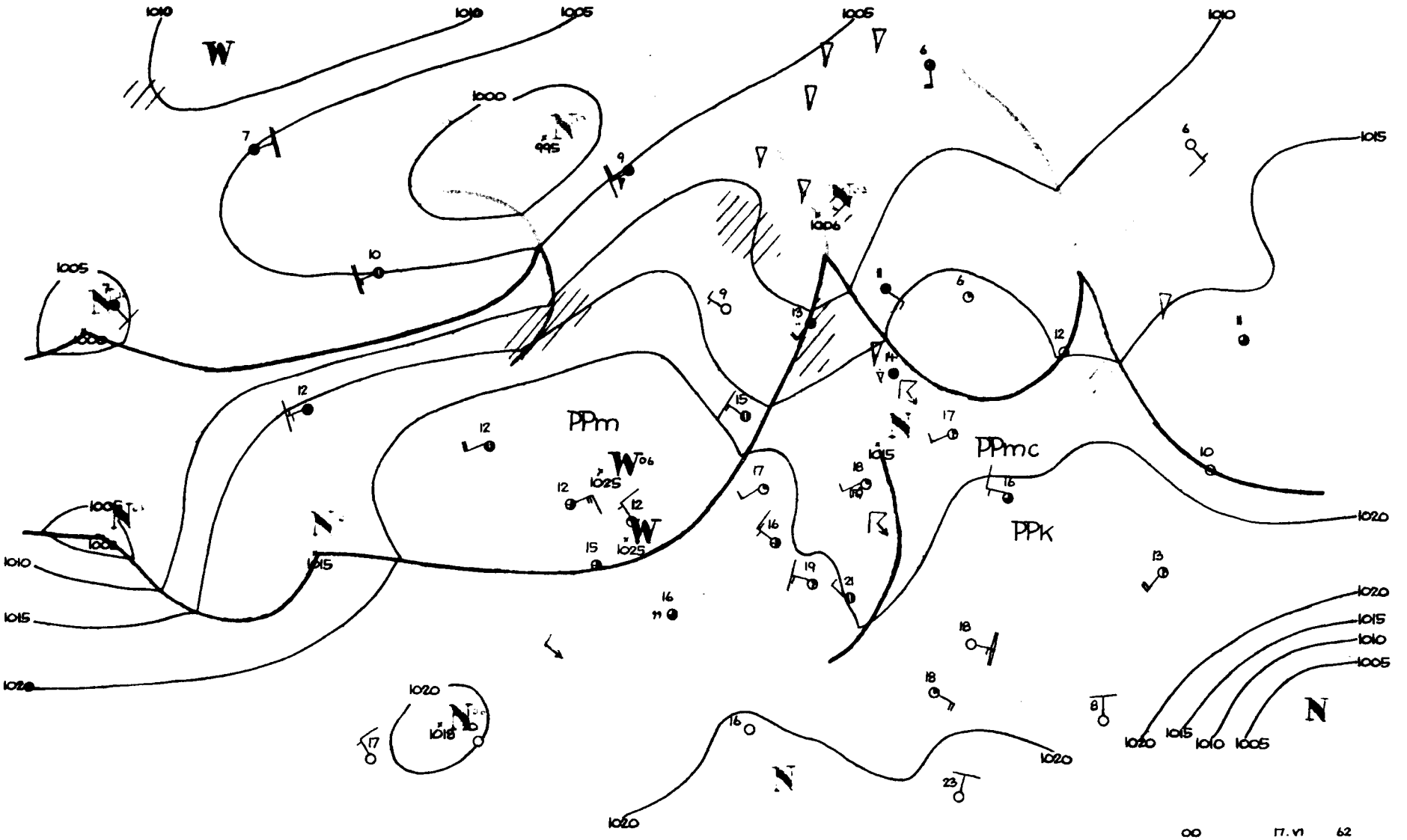

PPm
PPmc
PPk
W
N
1000
1005
1010
1015
1020
995
1006
1025
1018
00
17.VI
62

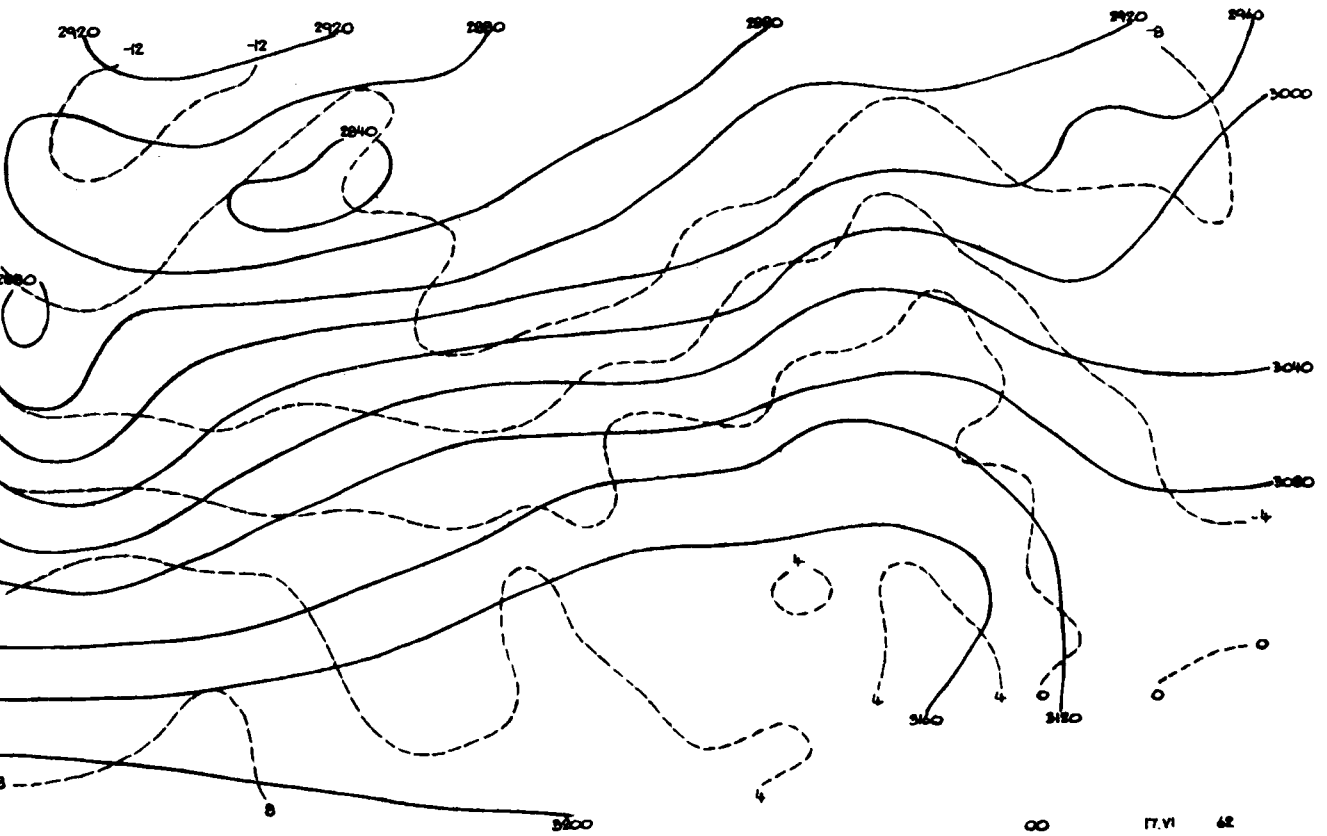
2920
-12
-12
2920
2880
2880
2920
-8
2940
3000
2840
2880
3040
3080
-4
4
4
4
0
0
0
3160
3120
8
3200
4
00
17.VI 62

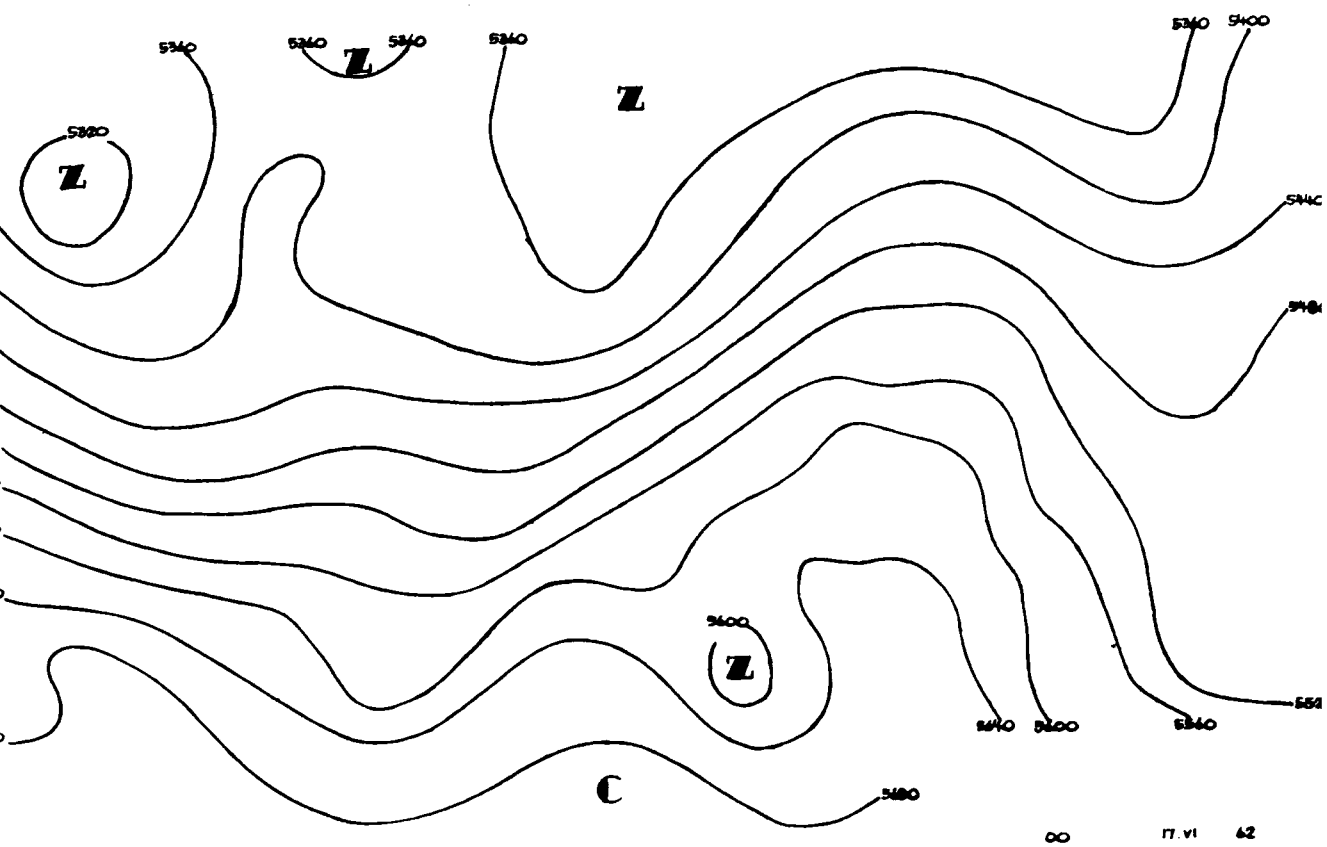
5360
5360
5360
5360
5360
5400
5320
Z
Z
Z
5440
5480
5600
Z
5640
5600
5560
5520
C
5680
00
17.VI 62

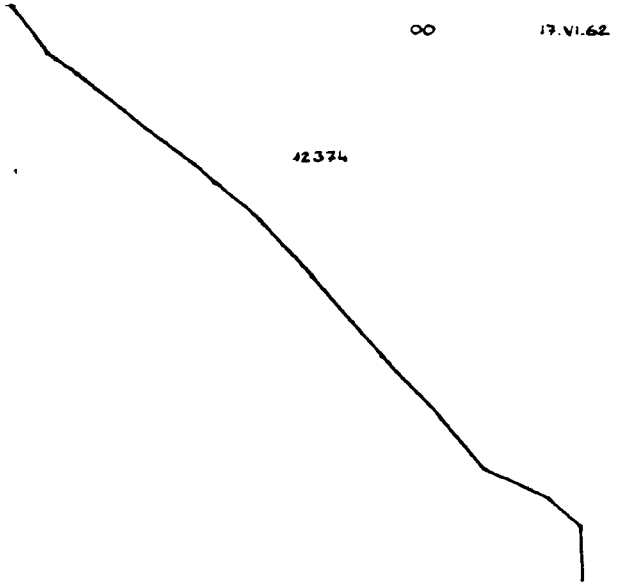
00 17.VI.62
12374

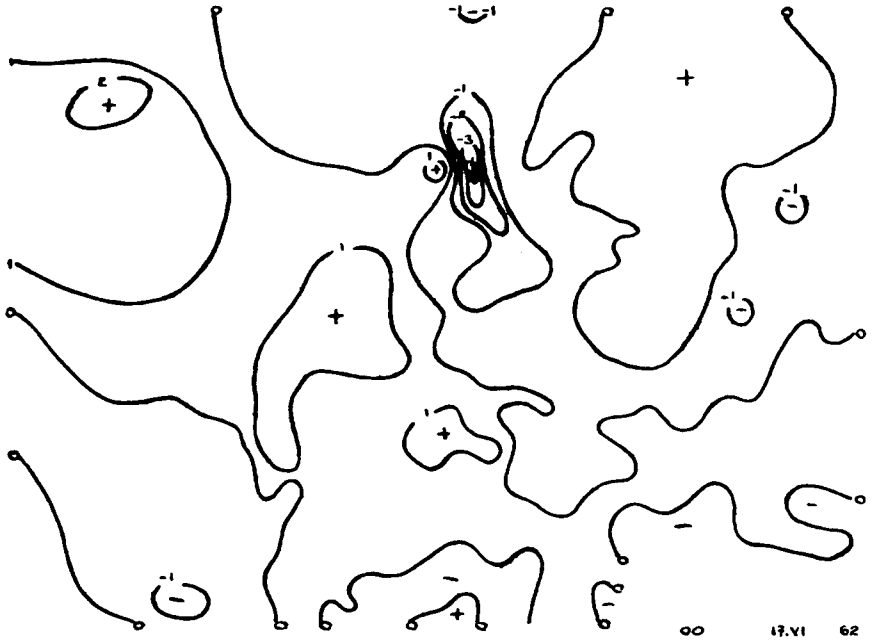
00 17.VI 62

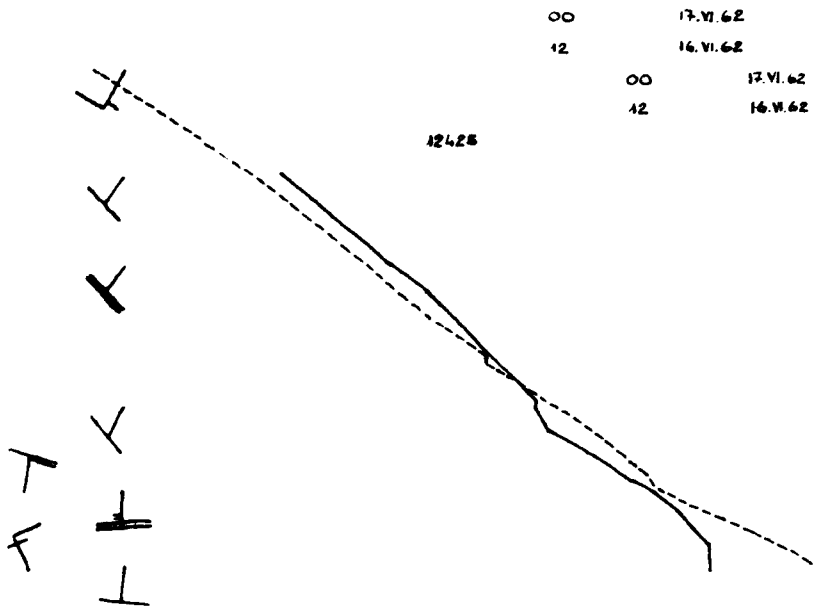
00 17.VI.62
12 16.VI.62
00 17.VI.62
12 16.VI.62
12428

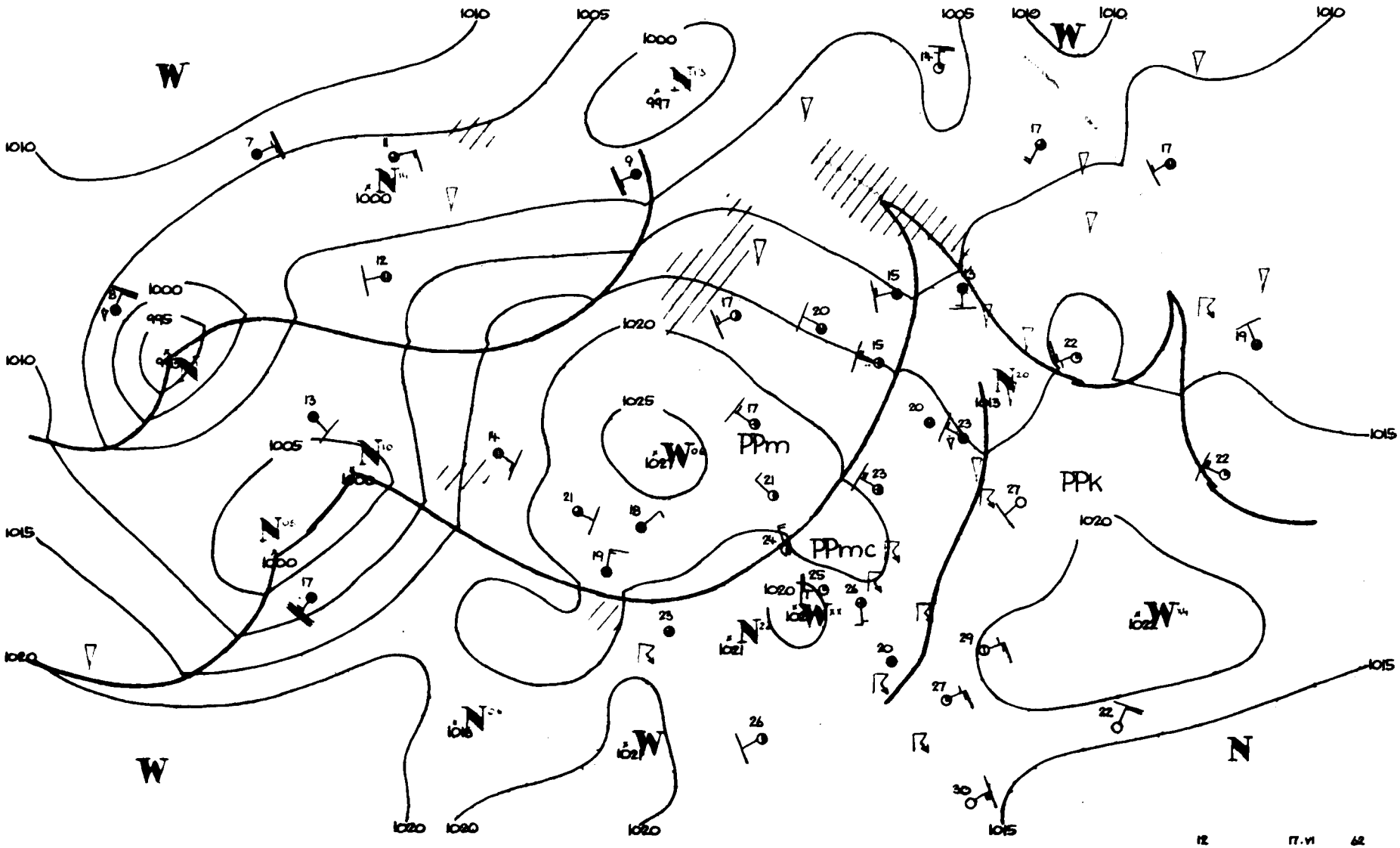
W
1010
1005
1000
997
995
1020
1025
1015
PPm
PPmc
PPk
N
12
17.VI
62

Dane synoptyczne z Polski w dniu 17.VI.1962r.

SYNOP z godz.00 GMT.

150	70000	56609	17015	7097X	14614
185	80403	97021	15917	8097X	15400
205	22901	65016	19715	10932	14105
250	80702	97022	17018	8087X	17207
295	00000	96101	16716	00900	14717
330	73203	50109	19618	4553X	17309
375	62201	60179	16718	29503	16703
425	83205	60299	19419	4953X	XX007
465	72702	60029	17917	69502	16204
560	60304	58109	19319	65600	16211
695	01401	56100	18916	00900	16708
105	32903	97011	18714	20931	13208
235	83203	97039	17816	855XX	15206
270	83203	97022	16418	49607	16304
310	52904	40102	20717	30932	16213
495	50000	97012	17718	00908	17710
570	80000	56299	17817	836XX	16703
575	60000	58131	18517	55531	15503
650	21802	65021	07310	00902	09707

SYNOP z godz.12 GMT.

150	72906	62021	21217	725XX	11104
185	63205	97012	19619	625XX	13208
205	32202	70011	22519	32500	10801
250	72704	98031	21920	726XX	12106
295	82705	96109	18621	854XX	16209
330	63407	70031	22720	6353X	12801
375	52907	70022	19723	52500	14702
425	83203	70031	21721	246XX	14705
465	33206	65021	20423	32500	12302
560	80605	60022	20723	5557X	15802
695	32903	60019	18924	22502	17704
105	23208	98011	22516	21501	10207
235	83206	96102	22416	855XX	12104
270	33205	97021	19621	31500	14203
310	33605	59051	22820	32500	15804
495	72503	97259	19423	6353X	18706
570	72703	60032	20122	2263X	16803
575	73601	56178	20820	3957X	18804
650	71608	65959	06608	795XX	04805

TEMP Legionowo, godz.00 GMT.

brak obserwacji

TEMP Wrocław, godz.00 GMT.

12425	23159	19177	03504	85561	13099	00209	70157	02511	OXXXX	50581	62XX9	OXXXX	40747
74XX0	OXXXX	55555	00005	19178	11954	19158	22884	16125	33836	12084	44744	03503	03502
55690	01517	66533	59013	66666	40074	01010							

Przebieg pogody w Polsce w dniu 17.VI.1962r.

W dzielnicach południowo-wschodnich i wschodnich było zachmurzenie umiarkowane okresami duże z burzami i opadami przelotnymi. Na pozostałym obszarze było zachmurzenie umiarkowane, okresami w dzielnicach centralnych niewielkie. Temperatura minimalna wahała się od 11°C w Zakopanem do 19°C w Radomiu, maksymalna od 15°C w Ustce do 26°C w Raciborzu. Wiatry były słabe, okresami umiarkowane przeważnie z kierunków zachodnich i północno-zachodnich.

Druk PPWK – Warszawa, Solec 18, Zam. 1098/47/5/8 01 – 20.VI.61 – Y-48144 – 08000 – 61x90 mapowy 100 g

PANSTWOWY INSTYTUT
YDROLOGICZNO-METEOROLOGICZNY
WARSZAWA

BIULETYN SYNOPTYCZNY

Legenda

Izolinie:

———	na mapach synop. dolnych izobary co 5 mb.
———	„ „ topografii barycznej izohipsy co 4 dkm.
– – – –	„ „ „ „ izotermy co 4° C
———	„ „ tendencji ciśnienia izalobary co 1 mb/3 godz.

Układy ciśnienia:

W	wyż
N	niż

Masy powietrza:

PP	powietrze polarne	m	morskie
PA	„ arktyczne	k	kontynentalne
PZ	„ zwrotnikowe	c	ciepłe
		s	stare

Fronty:

linia czerwona	front ciepły
„ niebieska	„ chłodny
„ fioletowa	„ zokludowany
„ naprzemian czerwona i niebieska	„ stacjonarny

Meteory:

⚲	mżawka
●	deszcz
✳	śnieg
▲	grad
▽	opady przelotne

	obszar jednostajnych opadów deszczu
✳	„ „ „ śniegu
	mgła
	burza
	błyskawica
	zamieć śnieżna

Wielkość zachmurzenia (N):

○	niebo bezchmurne	
①	1/10	pokrycia nieba
◔	2/10 – 3/10	„ „
◔	4/10	„ „
◑	5/10	„ „
◕	6/10	„ „
◕	7/10 – 8/10	„ „
◐	9/10	„ „
●	10/10	„ „
⊗	niebo niewidoczne	

Chmury (C):

	Cirrus	0
	Cirro-cumulus	1
	Cirro-stratus	2
	Alto-cumulus	3
	Alto-stratus	4
	Nimbo-stratus	5
	Strato-cumulus	6
	Stratus	7
	Cumulus	8
	Cumulo-nimbus	9

Wiatr.

	1/2 m/sek
	1 m/sek
	2½ m/sek
	5 m/sek

N
NW NE
W E
SW SE
S

Rozmieszczenie danych:

Temp. powietrza	T	C	[illegible]
pogoda bieżąca	W	(N)	[illegible]
kierunek i prędkość wiatru		C	[illegible]

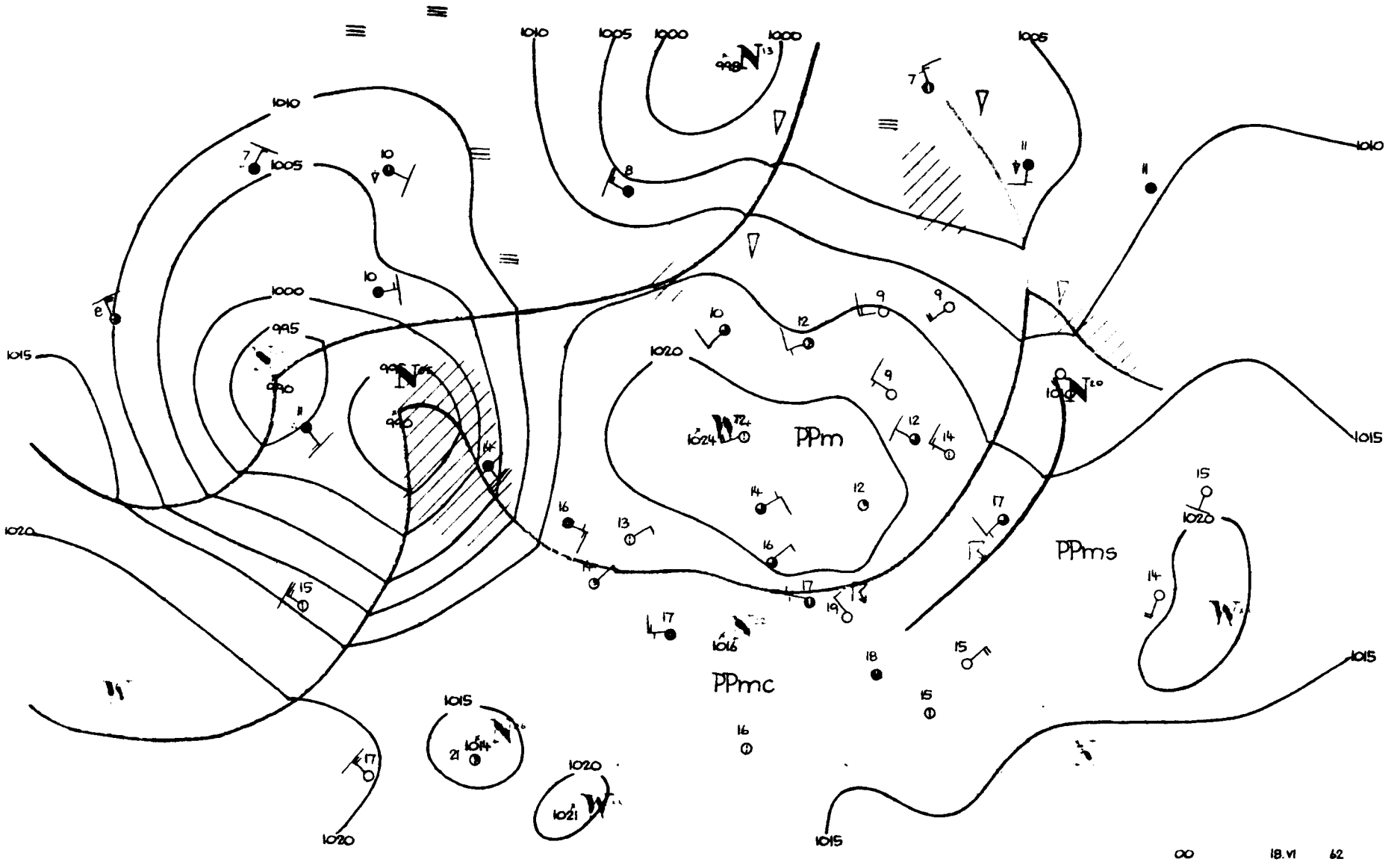
PPm
PPmc
PPms
00
18.VI
62

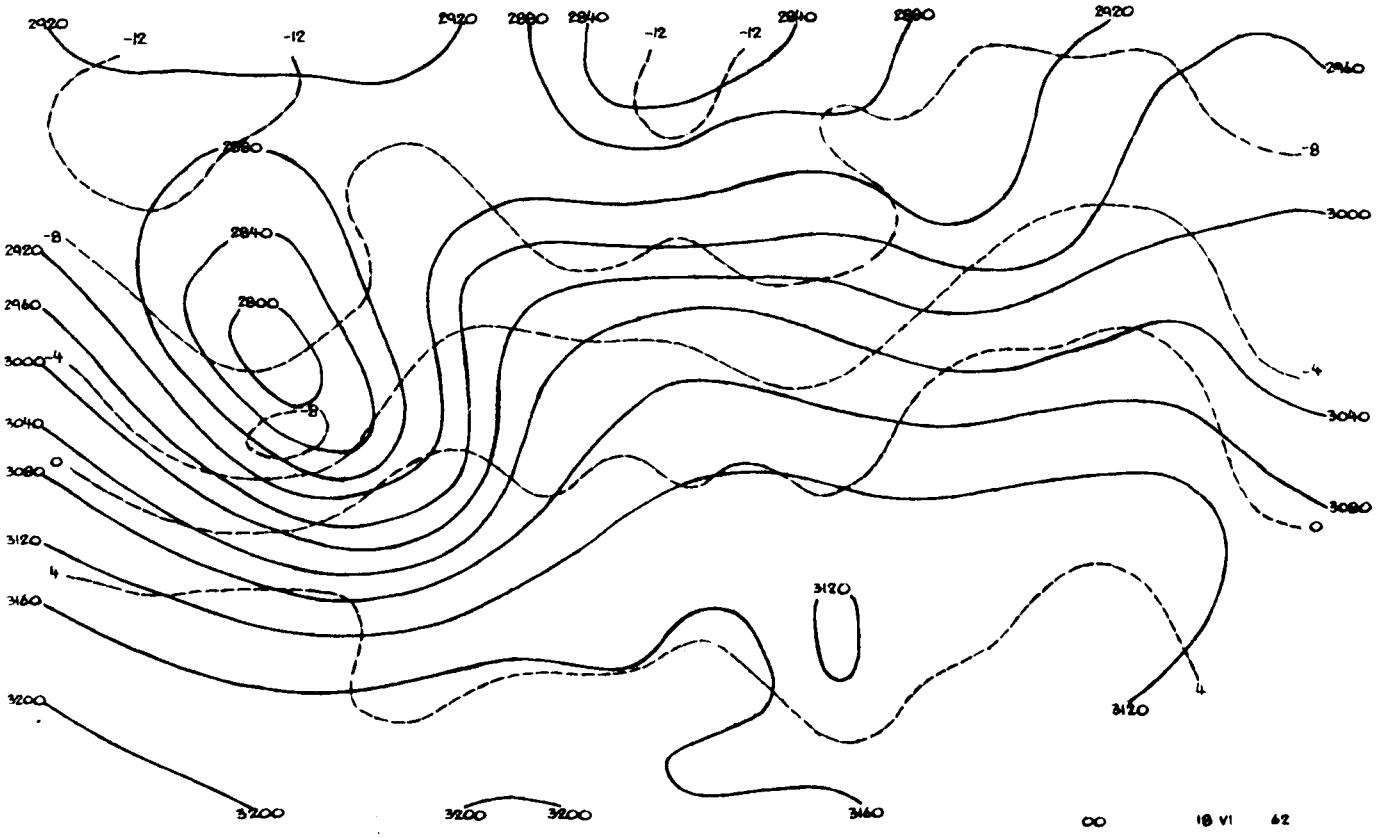
2920
-12
-12
2920
2880
2840
-12
-12
2840
2880
2920
2960
-8
2880
2840
2800
-8
2920
2960
3000
-4
-8
3040
3080
0
3120
4
3160
3200
3000
-4
3040
3080
0
3120
3120
4
3200
3200
3200
3160
00
18 VI
62

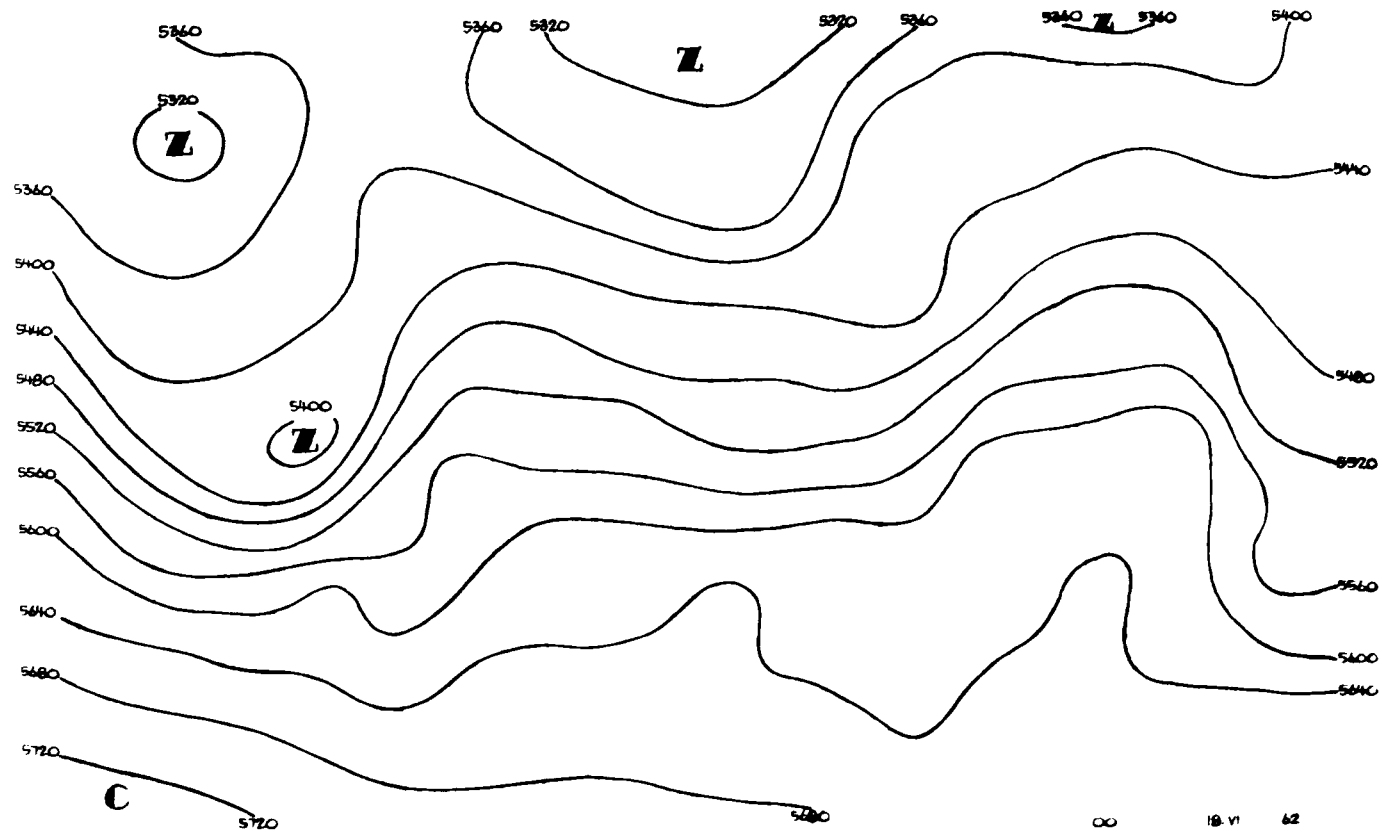
5360
5320
Z
5360
5320
Z
5320
5360
5360
Z
5360
5400
5440
5360
5400
5440
5480
5520
5560
5600
5640
5680
5720
5400
Z
5480
5520
5560
5600
5640
C
5720
5680
00
18 VI
62

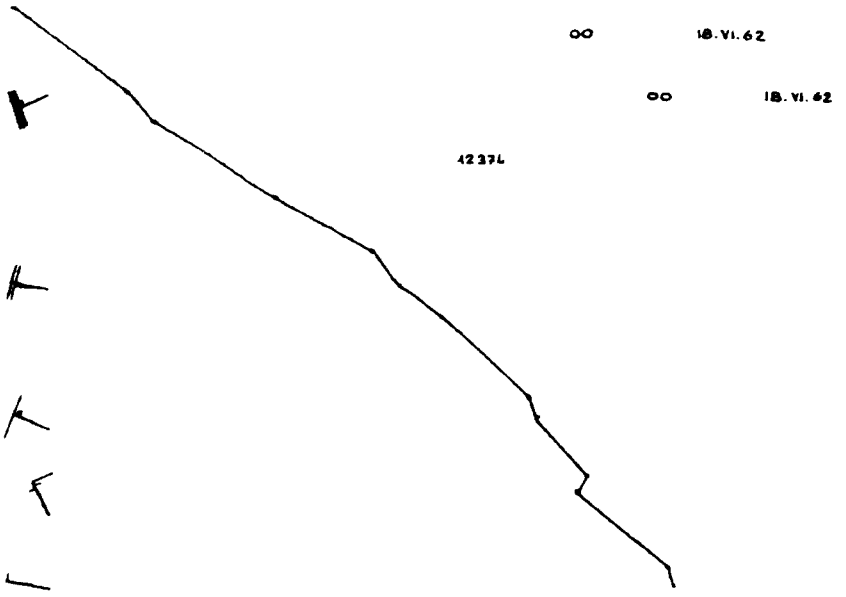
00 18.VI.62
00 18.VI.62
12374

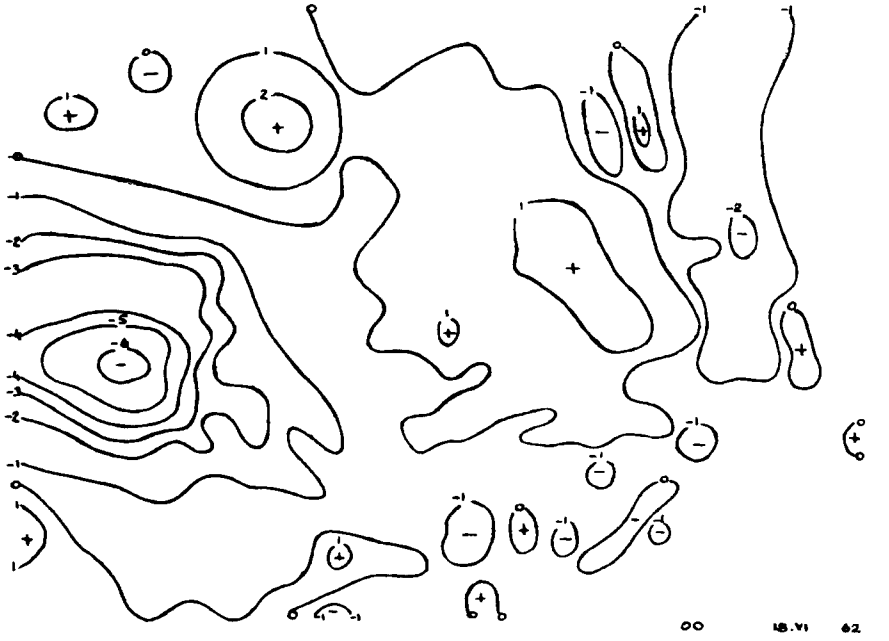
00 18.VI 62

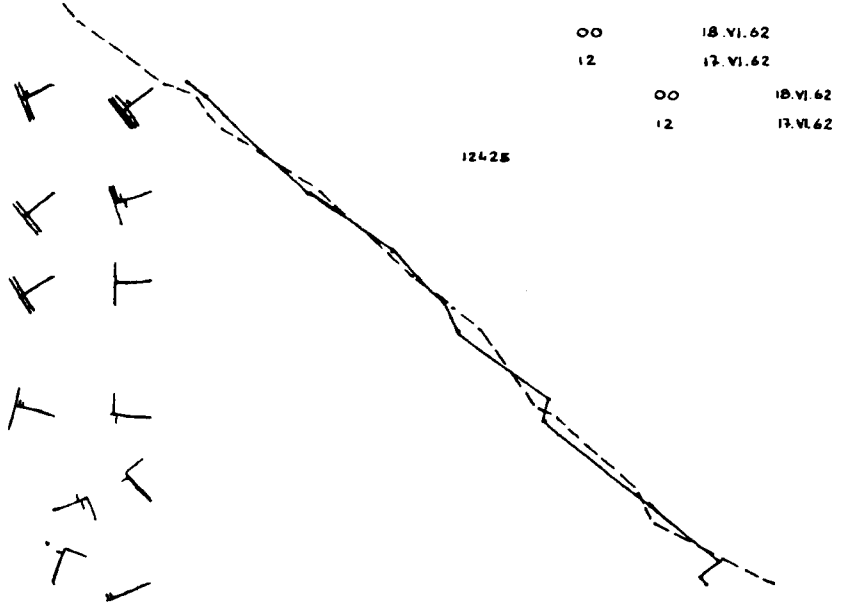
00 18.VI.62
12 17.VI.62
00 18.VI.62
12 17.VI.62
12425



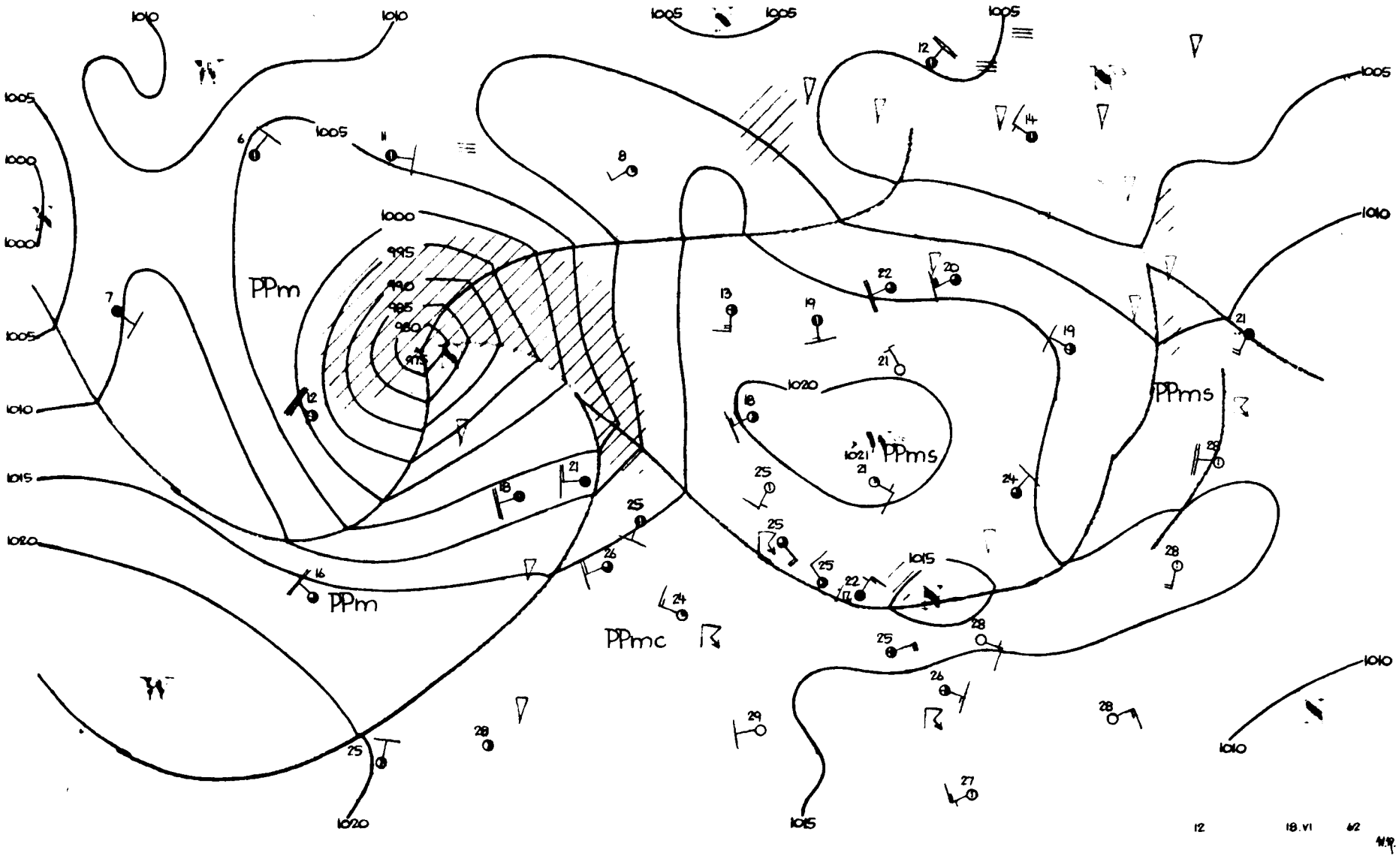
PPm
PPm
PPmc
PPms
PPms
1010
1005
1000
995
990
985
980
975
1020
1021
1015
12
18.VI
62

Dane synoptyczne z Polski w dniu 18.VI.1962r.

SYNOP z godz.00 GMT.

150	52204	70031	21711	00902	08803
185	23201	97020	21509	00901	08400
205	30000	70011	22409	10932	08701
250	23201	97020	22312	20930	09201
295	23202	97031	21812	00902	11210
330	60402	57101	22911	20936	08104
375	20000	60020	21412	20981	12701
425	70401	60012	21216	757XX	15703
465	00000	58100	21214	00900	11703
560	50402	60031	20416	15630	14806
695	73201	58102	18917	756XX	15705
105	60000	98022	21709	50931	08704
235	63201	97031	22409	20956	07703
270	03201	97020	21910	00900	10105
310	80000	56101	22412	8097X	10204
495	03203	98011	20415	00900	13802
510	91406	90454	43909	9XXXX	09705
570	60000	60031	21213	00908	12801
575	80000	50102	20017	5557X	16705
650	60000	65022	05108	4539X	06809

SYNOP z godz.12 GMT.

150	20405	80030	20720	11601	08704
185	10000	98021	20620	11500	09706
205	33602	70020	19321	00901	10718
250	10902	98020	20423	12600	05709
295	30000	97030	20620	22502	08806
330	23203	70030	20422	21600	10712
375	29901	70021	20821	21600	10710
425	50901	65031	19023	52600	12710
465	30401	60011	20021	31600	11806
560	50804	65022	19323	52600	14808
695	73202	60256	19320	25572	16707
105	43603	98030	20517	11501	08810
235	12001	97030	20520	00901	09705
270	21403	98011	20321	22500	12710
310	20903	65021	18825	11601	14817
495	63402	97031	20222	62600	12805
510	72703	97178	43511	73XXX	11602
570	22702	65010	19422	21600	10708
575	21401	98021	19722	22500	13712
650	90201	00436	04909	9XXXX	09602

TEMP Legionowo.godz.00 GMT.

12374	23186	13115	02801	85537	05544	03404	70110	00652	03007	50572	64XX1	02711	40738	76XX3
02714	30938	92XX0	02516	20203	09XX1	02524	15381	11XX0	02703	10636	07XX8	02727	11122	32169
13XX1	55555	00011	13119	11974	13111	22820	03607	33784	04598	60250	00XX7	66666	69850	55351
54361	45767	32689	22206	16013	11208	10008	66666	011XX	02701	912XX	03602	635XX	02708	238XX
02516	155XX	02730	01010	25500										

TEMP Wrocław.godz.00 GMT.

12425	23176	16132	00203	85553	10107	00704	70314	00501	03007	50578	62761	02510	40745	74871
02410	30978	88092	02511	55555	00007	15139	11970	18111	22800	07079	33706	00500	44663	00622
55563	58675	66540	58728	77461	65791	88310	87947	XXXXX	66666	007XX	00203	750XX	02704	250XX
02110	01010	757XX												

Przebieg pogody w Polsce w dniu 18.VI.1962r.

W dzielnicach południowych było początkowo zachmurzenie duże z niewielkimi opadami, na południu i wieczorem rozpagadzało się. Na pozostałym obszarze przeważało zachmurzenie niewielkie, występowały okresy bezchmurne i jedynie w części południowo-zachodniej i zachodniej notowano przejściowo większe zachmurzenie, a w Sudetach burze. Temperatura minimalna wahała się od 5°C w Olsztynie do 16°C w Tarnowie i Lesku, a maksymalna od 16°C nad morzem do 25°C w Słubicach. Wiatry były słabe o kierunkach zmiennych.

19 Czerw 1962

PANSTWOWY INSTYTUT
HYDROLOGICZNO-METEOROLOGICZNY
WARSZAWA

BIULETYN SYNOPTYCZNY

Legenda

Izolinie:

- na mapach synop. dolnych izobary co 5 mb.
- „ „ topografii barycznej izohipsy co 4 dkm.
- „ „ „ „ izotermy co 4° C
- „ „ tendencji ciśnienia izalobary co 1 mb/3 godz.

Układy ciśnienia:

W – wyż
N – niż

Masy powietrza:

PP	powietrze polarne	m	morskie
PA	„ arktyczne	k	kontynentalne
PZ	„ zwrotnikowe	c	ciepłe
		s	stare

Fronty:

linia czerwona	front ciepły
„ niebieska	„ chłodny
„ fioletowa	„ zokludowany
„ naprzemian czerwona i niebieska	„ stacjonarny

Meteory:

- mżawka
- deszcz
- śnieg
- grad
- opady przelotne
- obszar jednostajnych opadów deszczu
- „ „ „ śniegu
- mgła
- burza
- błyskawica
- zamieć śnieżna

Wielkość zachmurzenia (N):

○	niebo bezchmurne	
⦶	1/10	pokrycia nieba
◔	2/10 – 3/10	„ „
◕	4/10	„ „
◑	5/10	„ „
◒	6/10	„ „
◕	7/10 – 8/10	„ „
◐	9/10	„ „
●	10/10	„ „
⊗	niebo niewidoczne	

Chmury (C):

Cirrus	0
Cirrocumulus	1
Cirrostratus	2
Altocumulus	3
Altostratus	4
Nimbostratus	5
Stratocumulus	6
Stratus	7
Cumulus	8
Cumulonimbus	9

Wiatr.

- 1/2 m/sek
- 1 m/sek
- 2½ m/sek
- 5 m/sek

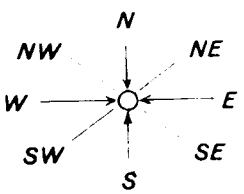

Rozmieszczenie danych:

Temp. powietrza → T
pogoda bieżąca → W
kierunek i prędkość wiatru
C ← chmury (0–5)
(N) ← wielkość zachmurzenia ogólnego
C. ← chmury (6–9)

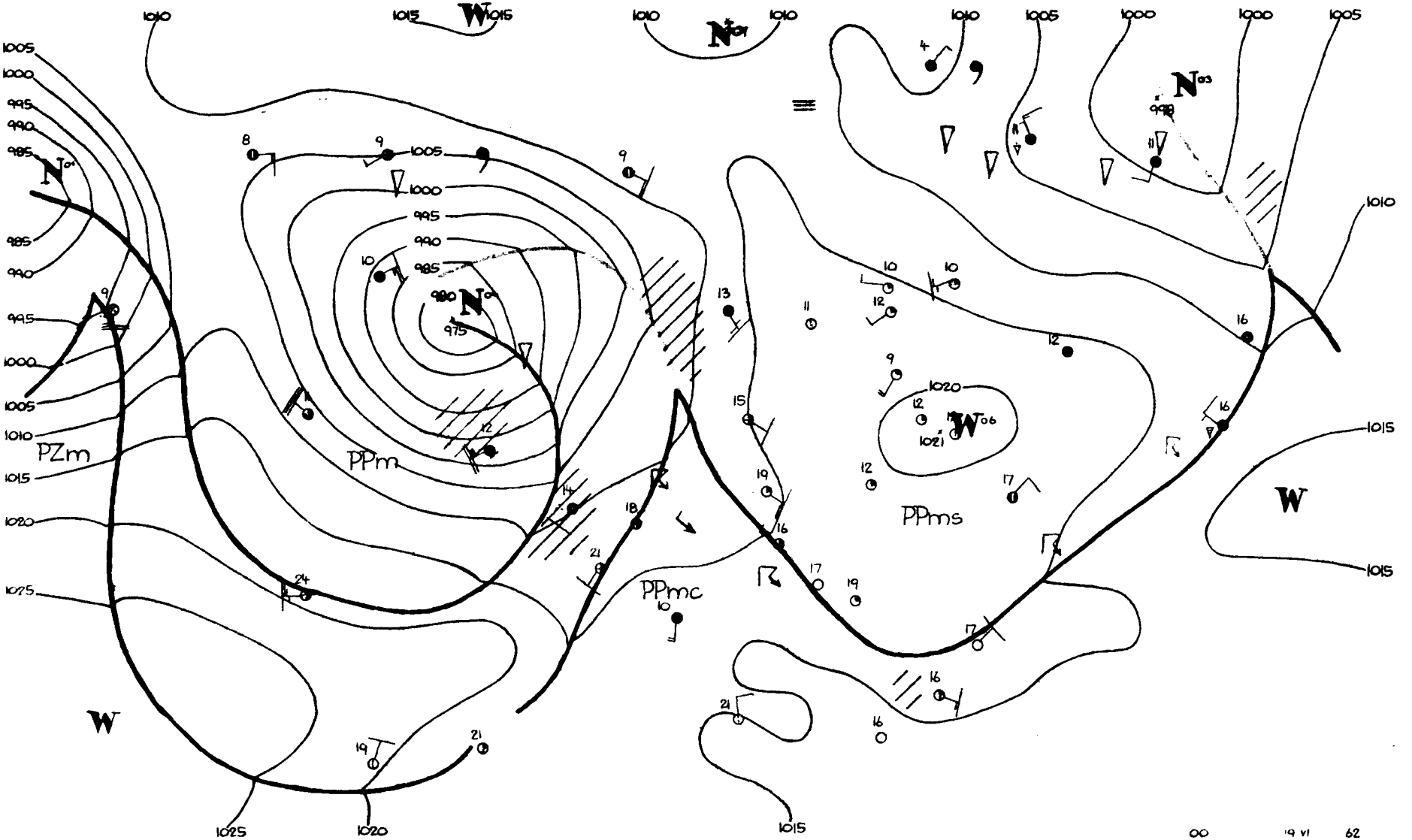
PZm
PPm
PPmc
PPms
W
N
00
19 VI
62

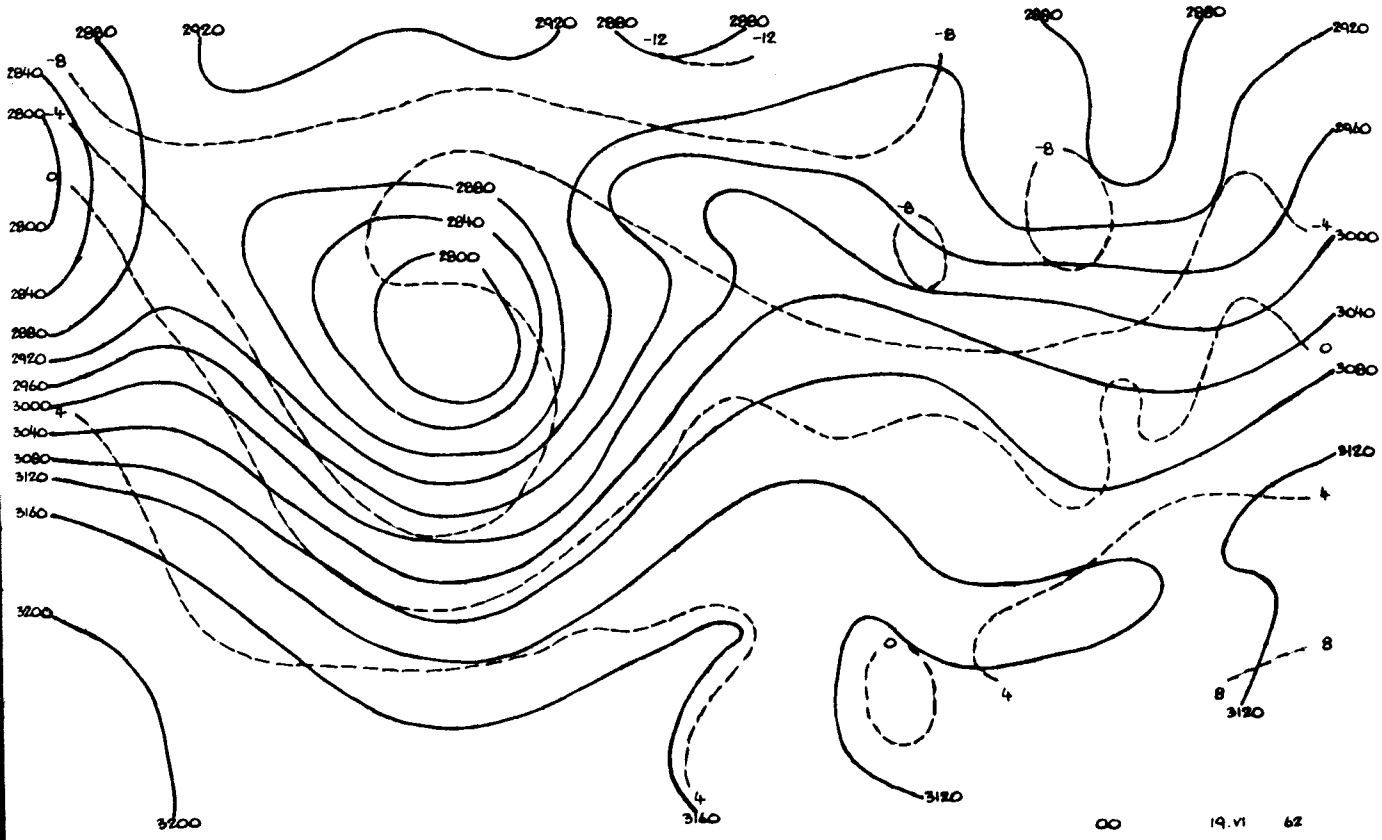
2880
2920
2920
2880
-12
2880
-12
-8
2880
2880
2920
2840
-8
2800
-4
0
2800
2840
2880
2920
2960
3000
4
3040
3080
3120
3160
3200
2880
2840
2800
-8
-8
-8
2960
-4
3000
3040
0
3080
3120
4
0
4
8
8
3120
4
3160
3120
3200
00
19.VI
62

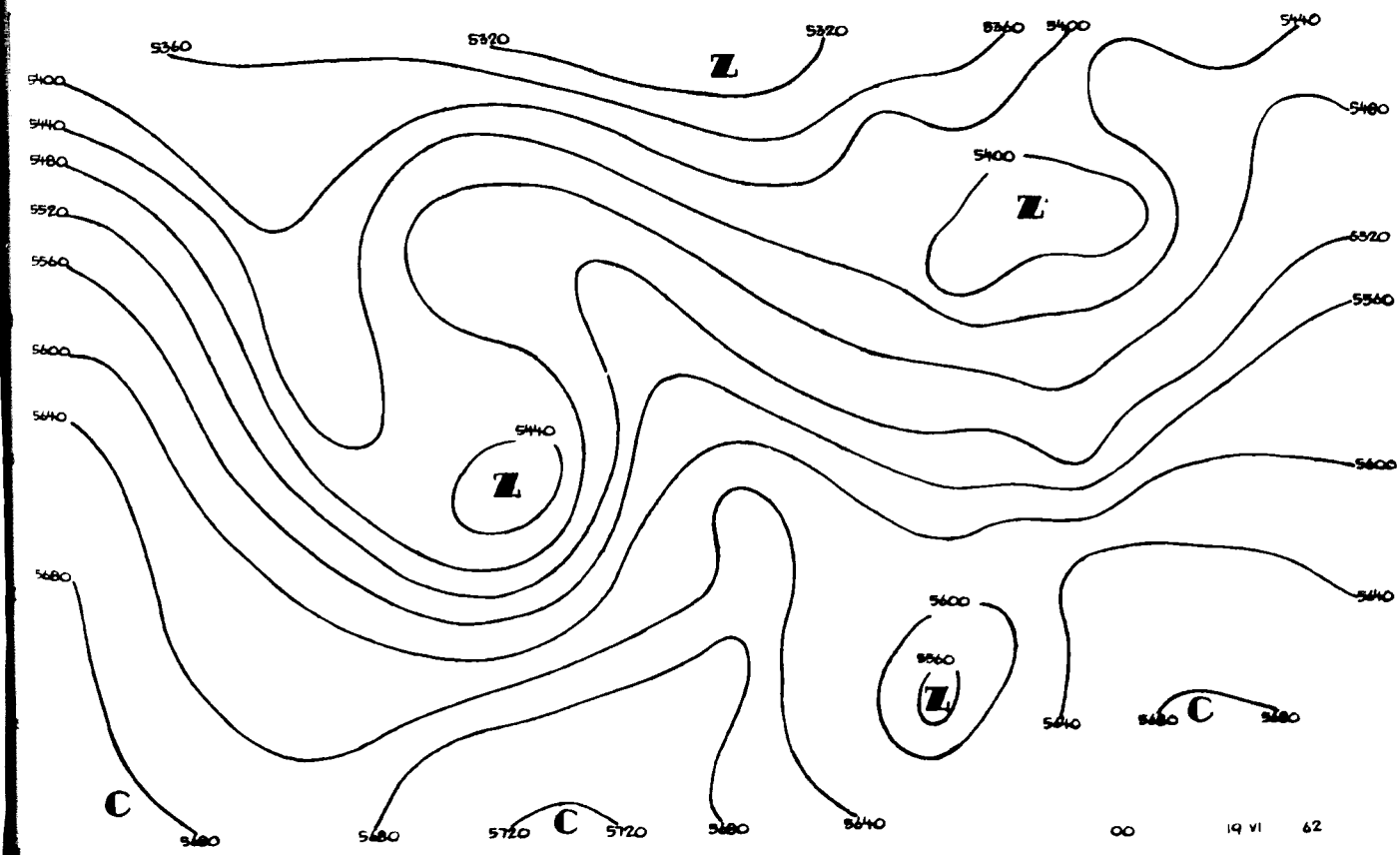
5360
5320
5320
5360
5400
5440
5400
5440
5480
5520
5560
5600
5640
5680
5400
5480
5320
5560
5600
5640
5440
5600
5560
5640
5680
5680
5680
5720
5720
5680
5640
00
19 VI
62

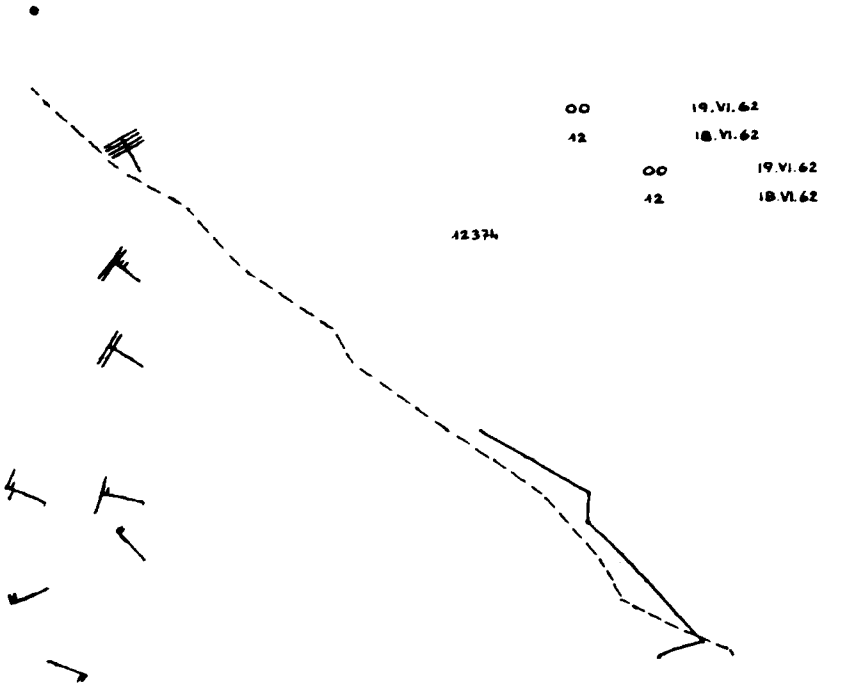
00 19.VI.62
12 18.VI.62
00 19.VI.62
12 18.VI.62
12374

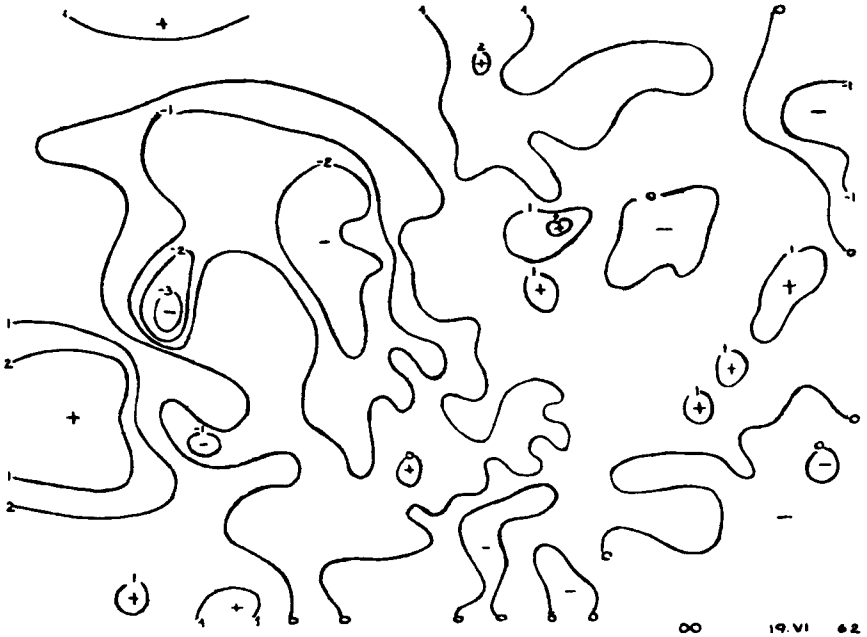
00 19.VI 62

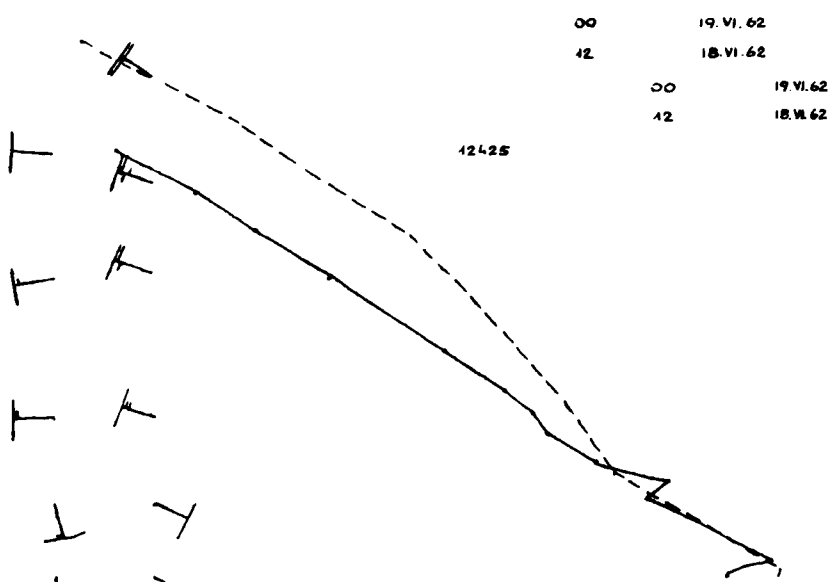
00 19.VI.62
12 18.VI.62
00 19.VI.62
12 18.VI.62
12425

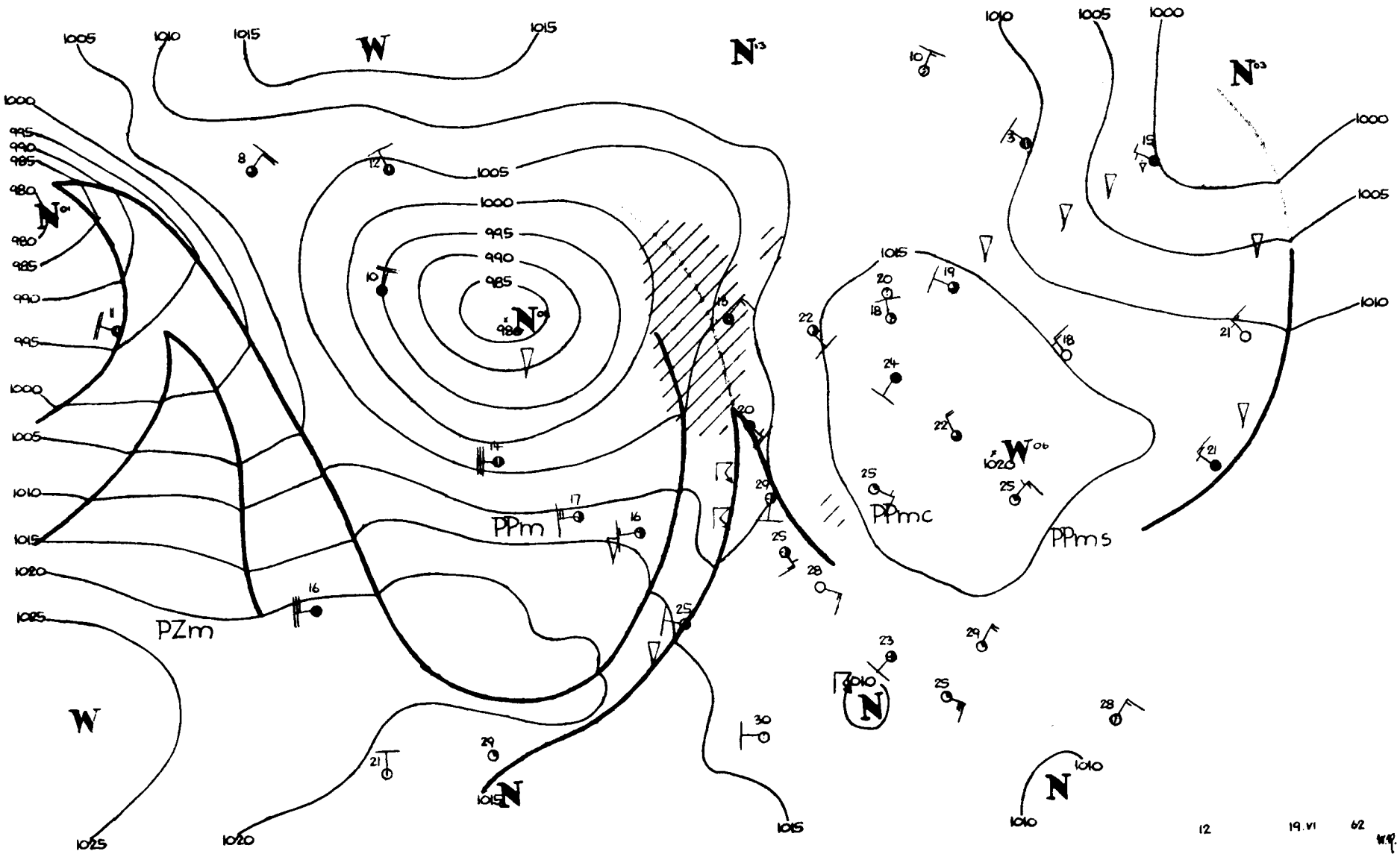
PZm
PPm
PPmc
PPms
12
19.VI
62

Dane synoptyczne z Polski w dniu 19.VI.1962r.

SYNOP z godz.00 GMT.

150	20000	65021	18912	00902	10703
185	00000	98020	19611	00900	08701
205	61405	70012	15617	00902	12707
250	00000	97020	18711	00900	09400
295	brak	obserwacji			
330	31101	57050	18216	20931	10703
375	20000	65020	19312	00901	10706
425	21402	60011	17017	20930	12701
465	00902	60020	18513	00900	09802
560	00000	60021	19214	00900	13000
695	00000	58101	18913	00900	13201
105	50201	98021	17013	00906	08706
235	00000	97020	18512	00900	08703
270	10000	98020	19410	00901	10701
310	21403	58050	15519	20930	14704
495	10401	97020	20311	00901	10400
510	92211	90474	41810	9XXXX	10708
570	03201	60020	19110	00900	09806
575	01101	50100	19014	00900	12701
650	00401	70020	04017	00900	02605

SYNOP z godz.12 GMT.

150	31606	65021	14623	11502	12718
185	61404	98021	17023	00908	10711
205	21606	65031	09528	21600	16822
250	71603	97021	14827	00908	13715
295	61802	98031	17324	00908	10714
330	61607	56051	13626	40931	14714
375	21503	70030	16425	11702	11714
425	81602	59602	13424	6577X	16710
465	21803	65020	14925	00902	09711
560	11202	65010	14425	11600	11714
695	30906	65021	15824	32600	17710
105	31808	97031	11527	31500	14718
235	11605	97032	13624	11608	14715
270	70904	98021	16324	00908	12712
310	61805	58051	10327	53660	16719
495	50905	98021	16825	52600	12710
510	62210	98018	39512	2523X	10807
570	21803	65020	15325	21600	12608
575	61402	60021	15624	627XX	11710
650	31401	65021	03512	32400	09400

TEMP Legionowo, godz.00 GMT.

12374	23161	13102	01102	85531	10008	02402	70104	02552	03004	55555	00008	12095	11970	16102
22900	13086	33742	05522	44600	55629	66666	008XX	01102	784XX	03002	600XX	02806	01010	00900

TEMP Wrocław, godz.00 GMT.

12425	23142	19132	01601	85529	10045	01706	70110	51573	02706	50569	72XX0	02606	40728	85XX5
55555	00003	18128	11980	22181	22820	07015	33780	05004	44724	00562	66666	65854	60060	44080
35094	66666	003XX	01601	960XX	00906	726XX	02605	575XX	02806	523XX	02507	350XX	02805	01010
6093X														

Przebieg pogody w Polsce w dniu 19.VI.1962r.

We wschodniej części kraju, w Małopolsce i na Górynym Śląsku było prawie bezchmurnie. Na zachodzie zachmurzenie stopniowo wzrastało i już w godzinach popołudniowych wystąpiły przelotne opady i burze, przemieszczające się w głąb Polski. Temperatura minimalna wahała się od 7°C w Olsztynie i Siedlcach do 17°C w Zielonej Górze, a maksymalna od 24°C na wschodzie do 29°C w Szczecinie i Słubicach. Wiatry były słabe, na zachodzie miejscami umiarkowane przeważnie o kierunkach zmiennych.-

Druk PPWK — W-wa, Solec 18, Zam. 1398/74/75/B 61 — 26.VI.61 — Y-48144 — 98000 — 61x86 mapowy 100 g

PAŃSTWOWY INSTYTUT
HYDROLOGICZNO-METEOROLOGICZNY
WARSZAWA

20 [illegible] 1962

BIULETYN SYNOPTYCZNY

Legenda

Izolinie:

- na mapach synop. dolnych izobary co 5 mb.
- „ „ topografii barycznej izohipsy co 4 dkm.
- „ „ „ „ izotermy co 4° C
- „ „ tendencji ciśnienia izalobary co 1 mb/3 godz.

Układy ciśnienia:

W – wyż
N – niż

Masy powietrza:

PP	powietrze polarne	m	morskie
PA	„ arktyczne	k	kontynentalne
PZ	„ zwrotnikowe	c	ciepłe
		s	stare

Fronty:

- linia czerwona – front ciepły
- „ niebieska – „ zimny
- „ fioletowa – „ okluzyjny
- „ naprzemian czerwona i niebieska – „ stacjonarny

Meteory:

- mżawka
- deszcz
- śnieg
- grad
- opady przelotne
- obszar jednostajnych opadów deszczu
- „ „ „ śniegu
- mgła
- burza
- błyskawica
- zamieć śnieżna

Wielkość zachmurzenia (N):

- niebo bezchmurne
- 1/10 pokrycia nieba
- 2/10–3/10 „ „
- 4/10 „ „
- 5/10 „ „
- 6/10 „ „
- 7/10–8/10 „ „
- 9/10 „ „
- 10/10 „ „
- niebo niewidoczne

Chmury (C):

	Cirrus	0
	Cirrocumulus	1
	Cirrostratus	2
	Altocumulus	3
	Altostratus	4
	Nimbostratus	5
	Stratocumulus	6
	Stratus	7
	Cumulus	8
	Cumulonimbus	9

Wiatr.

- 1/2 m/sek
- 1 m/sek
- 2½ m/sek
- 5 m/sek

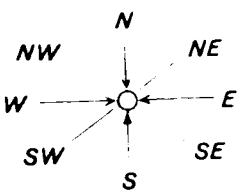

Rozmieszczenie danych:

- Temp. powietrza → T
- pogoda bieżąca → W
- kierunek i prędkość wiatru
- C – chmury (0–5)
- N – wielkość zachmurzenia ogólnego
- C – chmury (6–9)

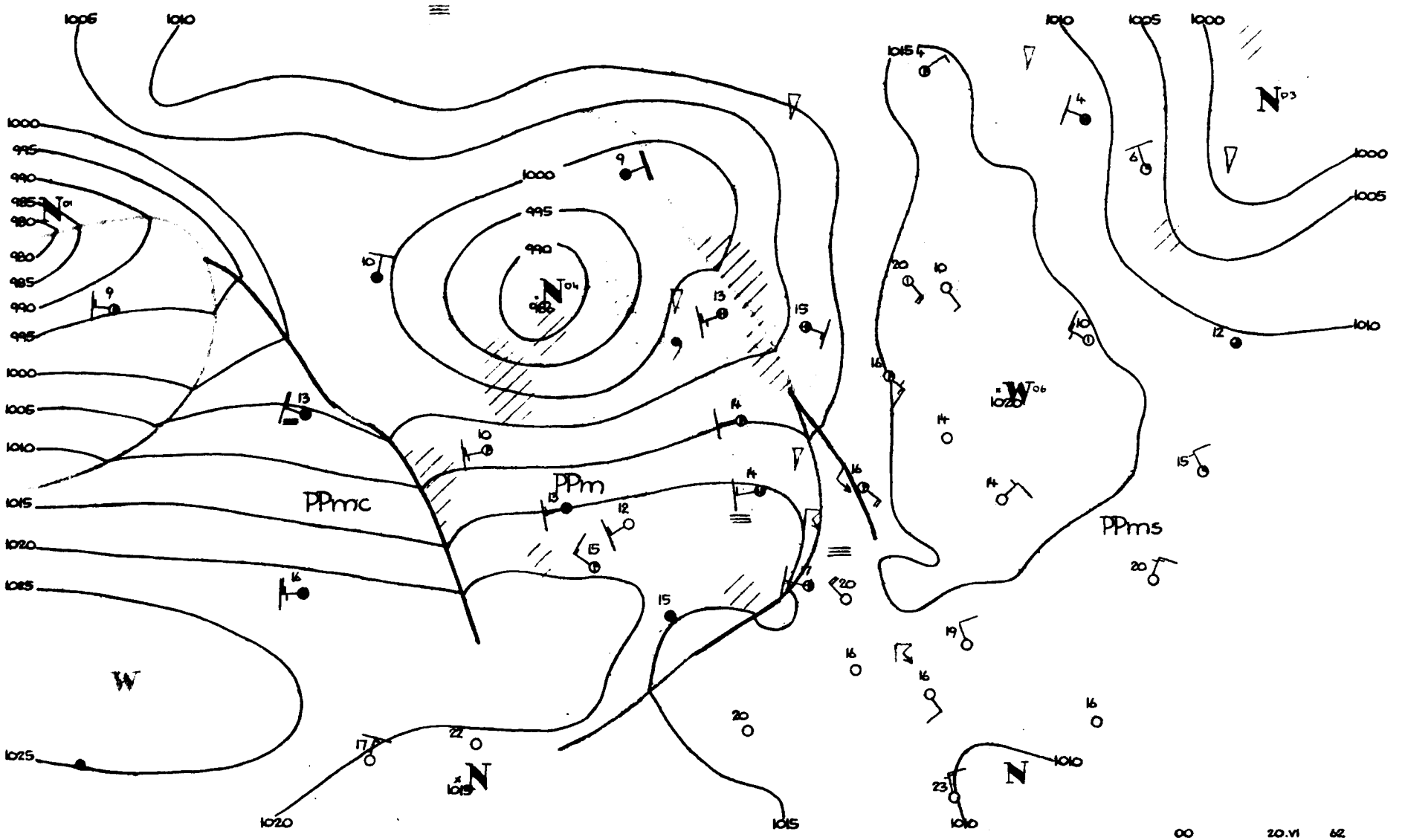
PPmc
PPm
PPms
W
N
00
20.VI 62

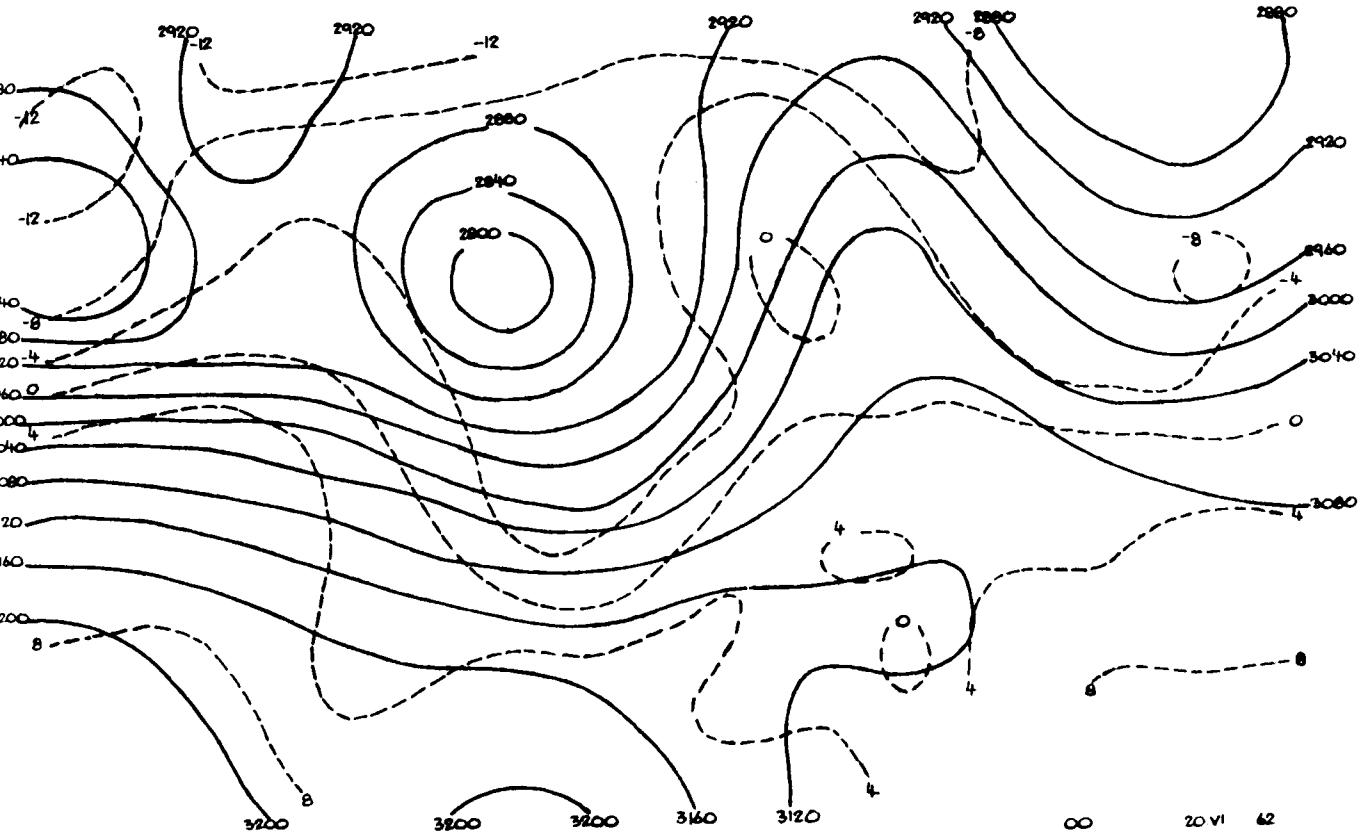
2920
-12
2920
-12
2920
2920
2880
-8
2880
2880
2840
2800
2920
-12
-12
-8
-4
0
4
0
-8
2960
-4
3000
3040
0
3080
4
4
0
4
8
8
8
4
3200
3200
3200
3160
3120
00
20 VI 62

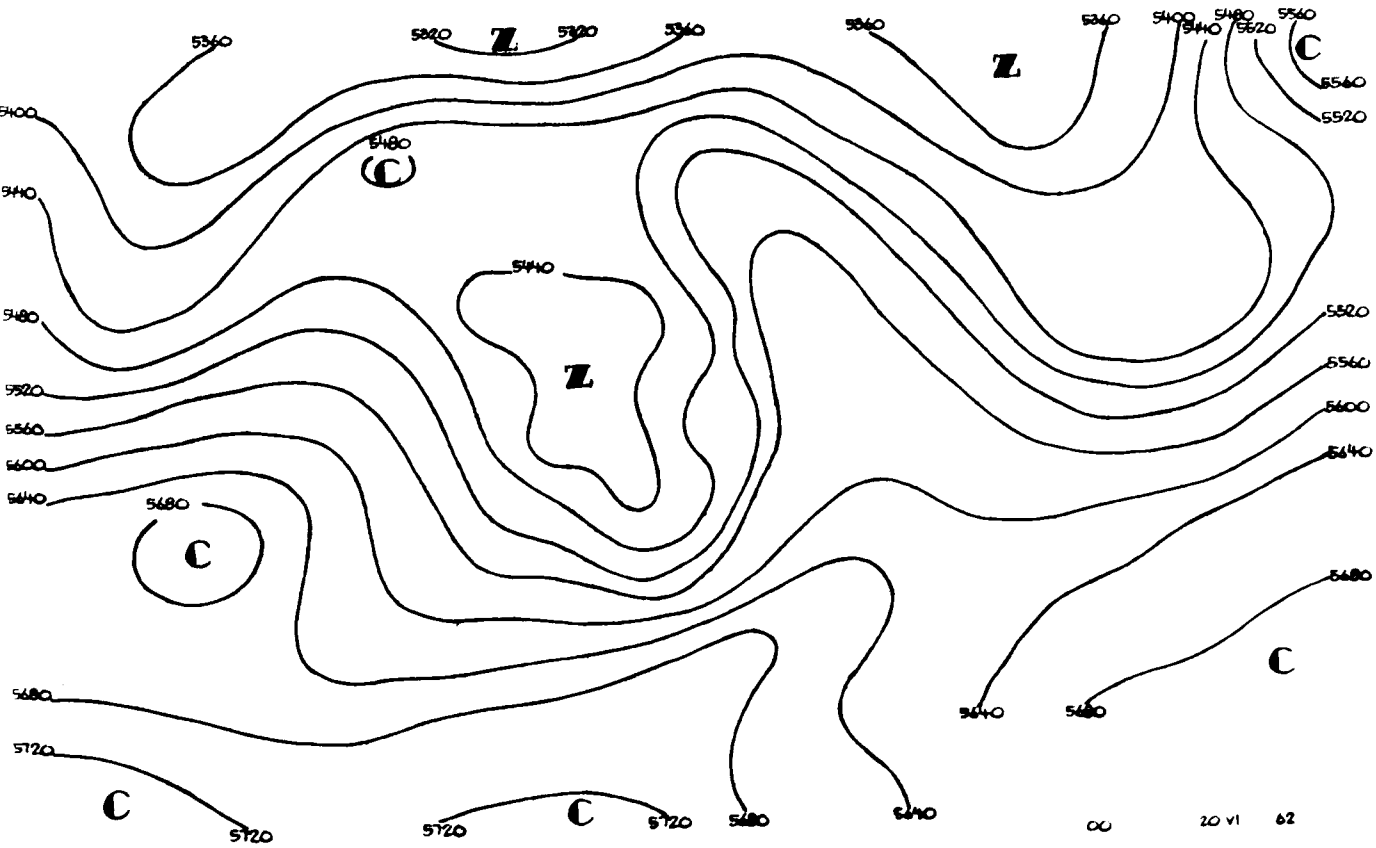
5360
5320
Z
5320
5360
5360
Z
5360
5400
5440
5480
5520
5560
C
5560
5520
5400
5480
C
5440
5440
5480
5520
5560
5600
5640
5680
C
5520
5560
5600
5640
5680
C
5680
5720
C
5720
5720
C
5720
5680
5640
5640
5680
00
20 VI 62


00 20.VI.62
12 19.VI.62
00 20.VI.62
12 19.VI.62
12374


00 20.VI 62

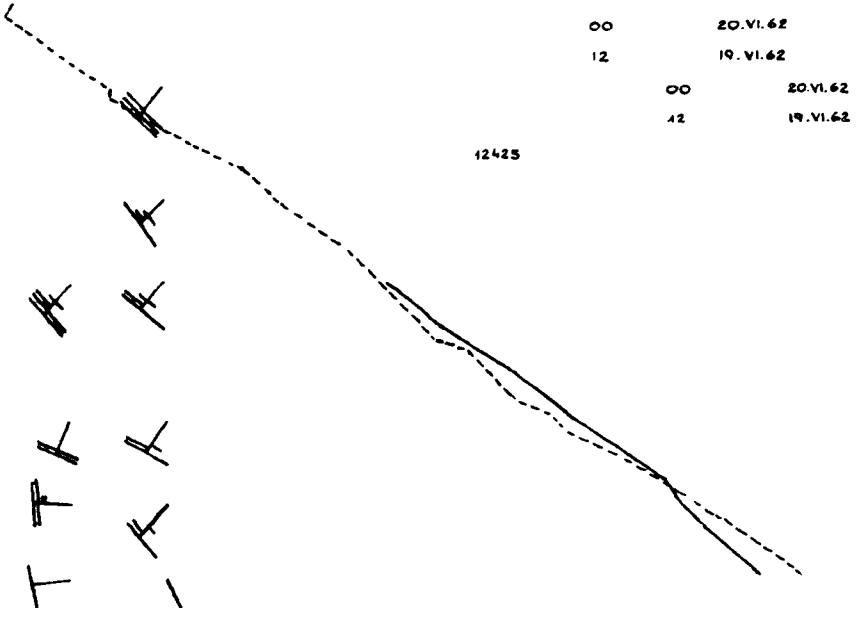
00 20.VI.62
12 19.VI.62
00 20.VI.62
12 19.VI.62
12425

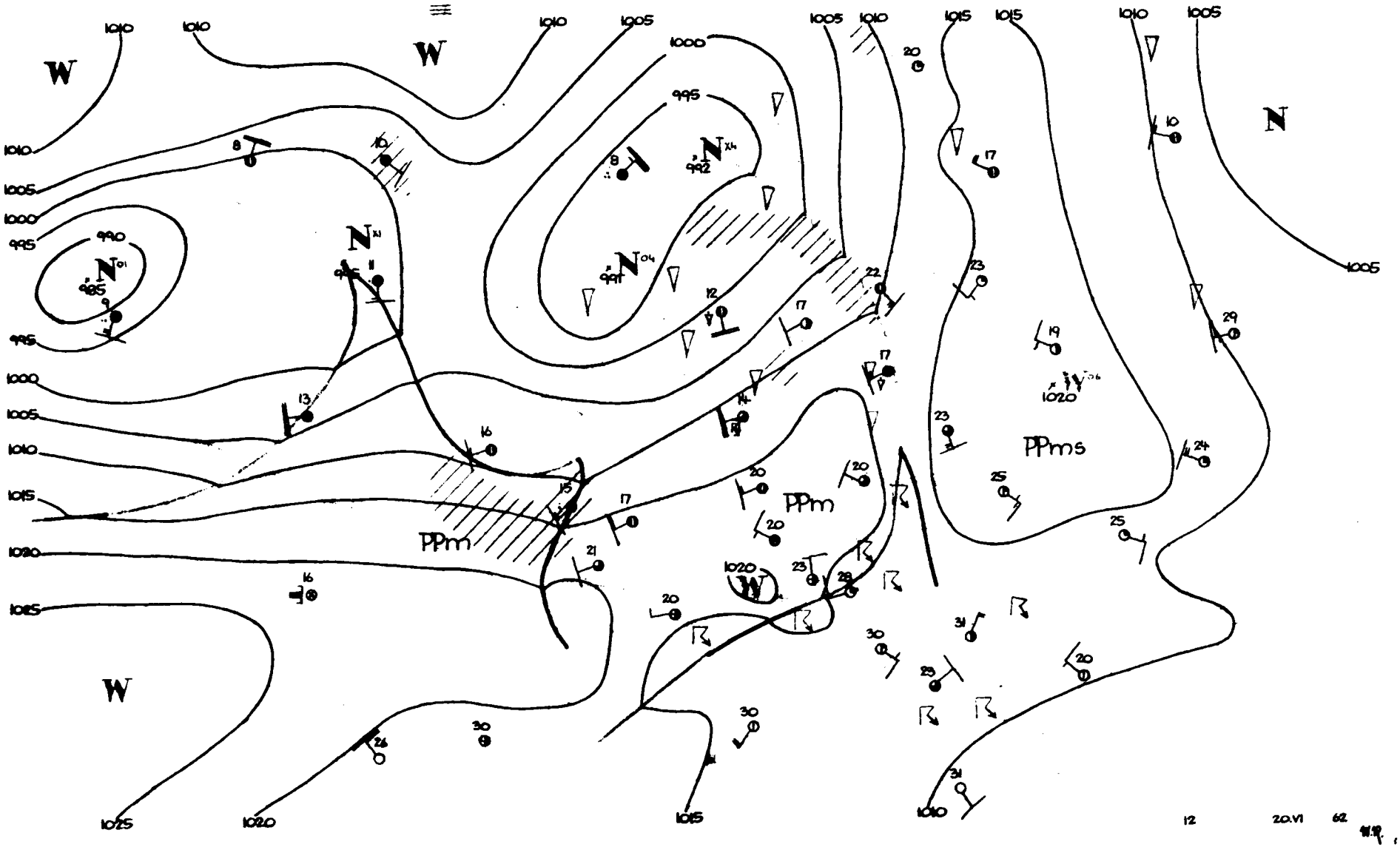
W
W
W
N
N
N
PPm
PPm
PPms
1010
1005
1000
995
990
985
992
991
1020
1015
1025
12
20.VI
62

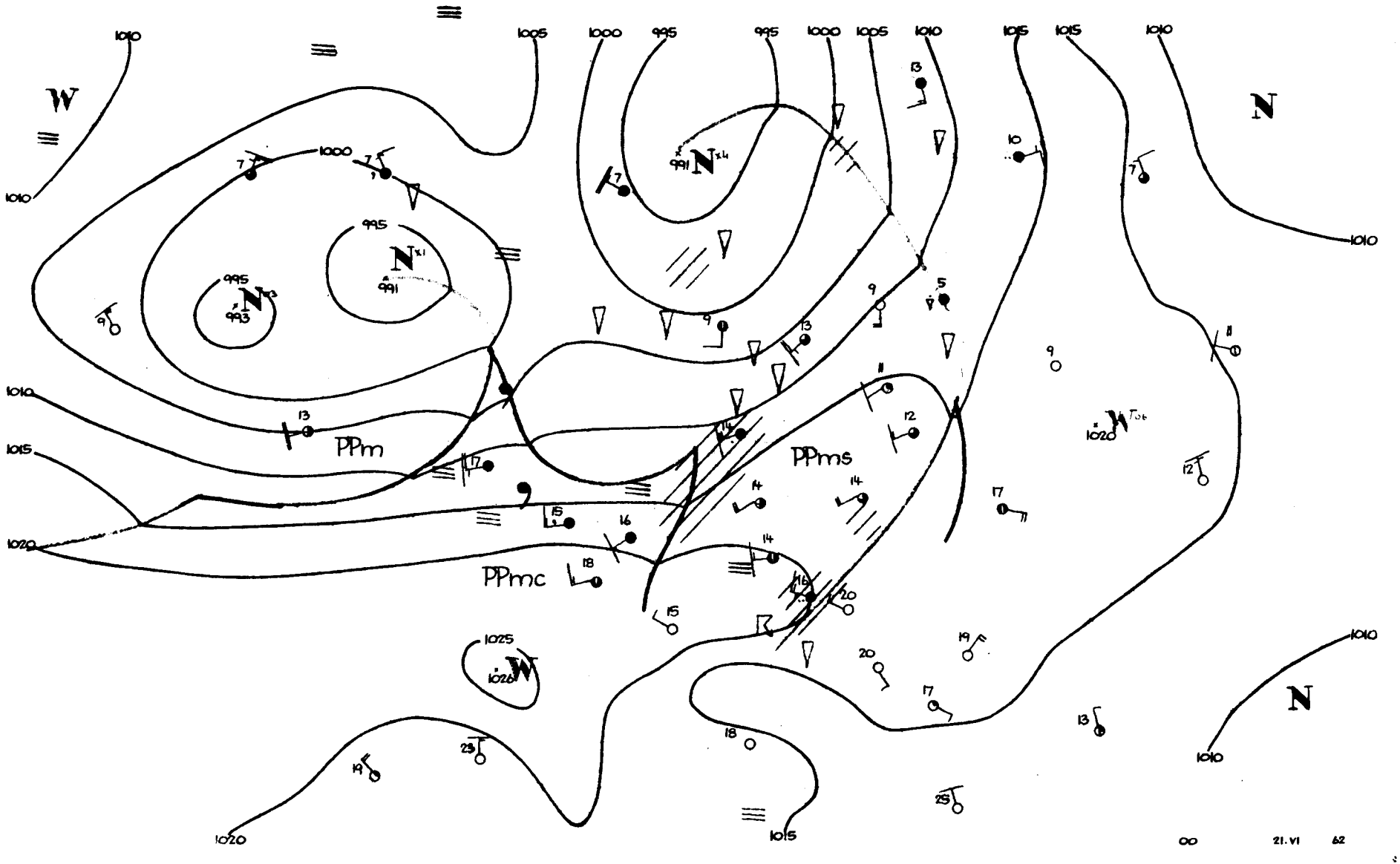
W
N
N
PPm
PPms
PPmc
1010
1005
1000
995
1015
1020
1025
00
21.VI
62

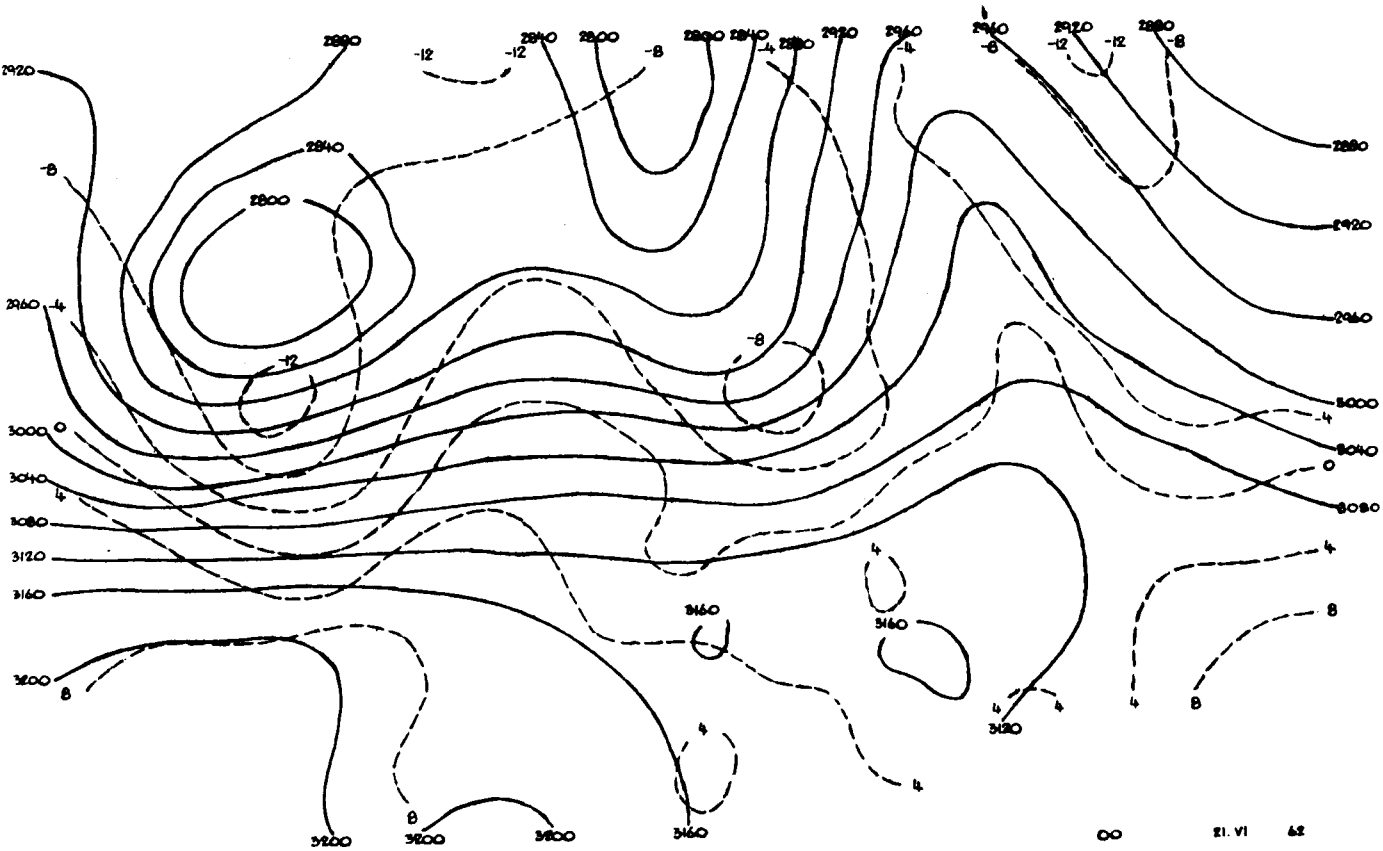
2920
2880
2840
2800
2760
3000
3040
3080
3120
3160
3200
00
21. VI
62

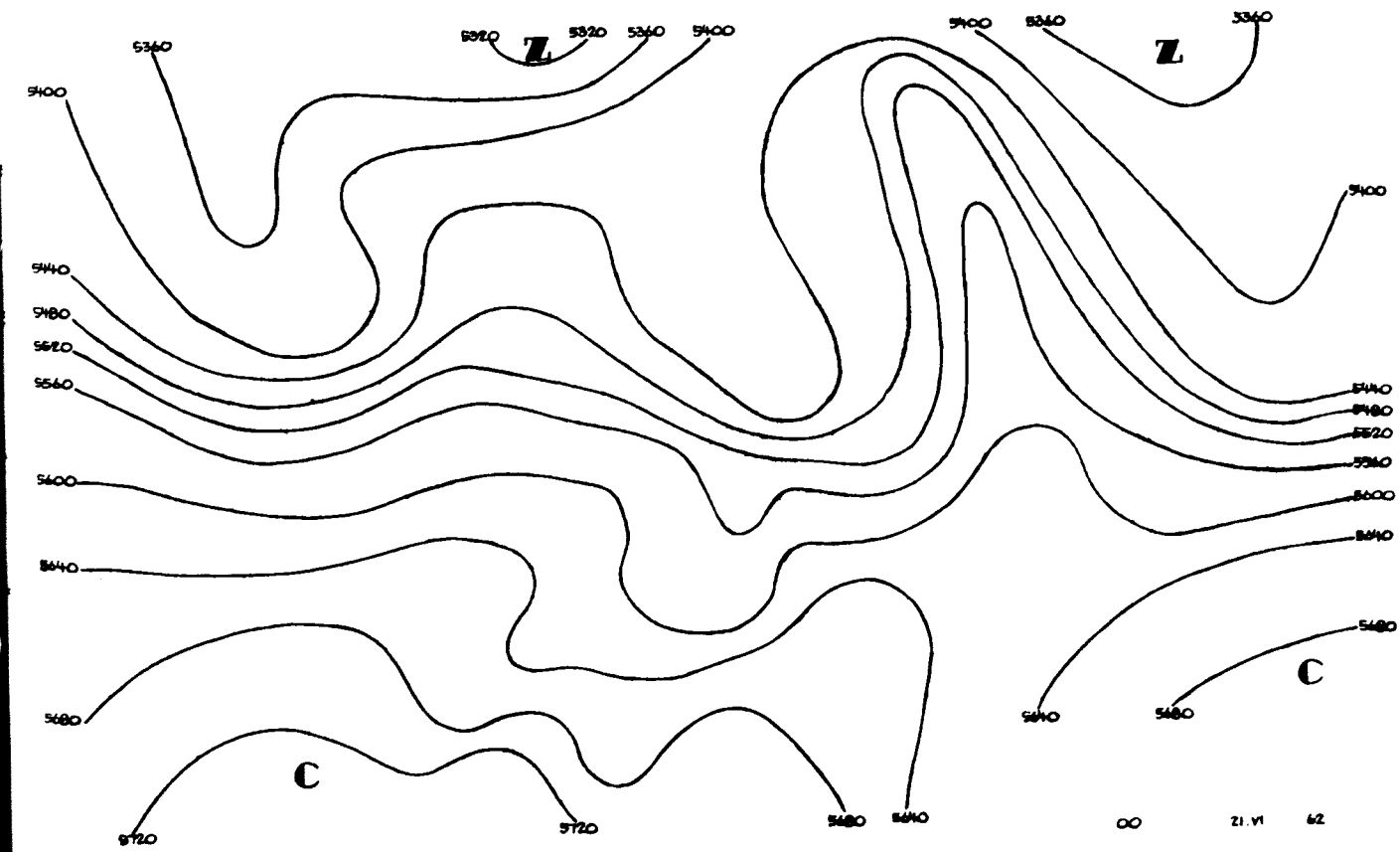
Z
Z
C
C
5360
5400
5440
5480
5520
5560
5600
5640
5680
5720
00
21. VI
62

00 21.VI 62

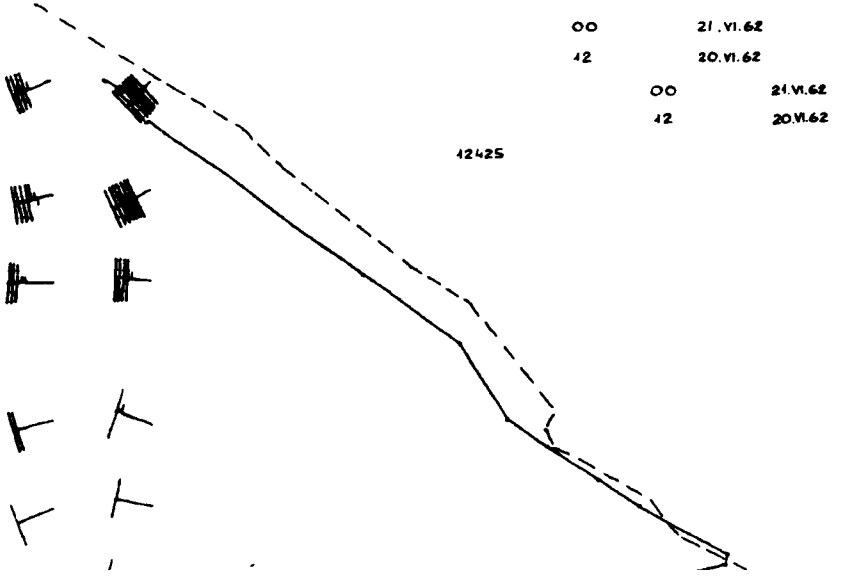
00 21.VI.62
12 20.VI.62
00 21.VI.62
12 20.VI.62
12425

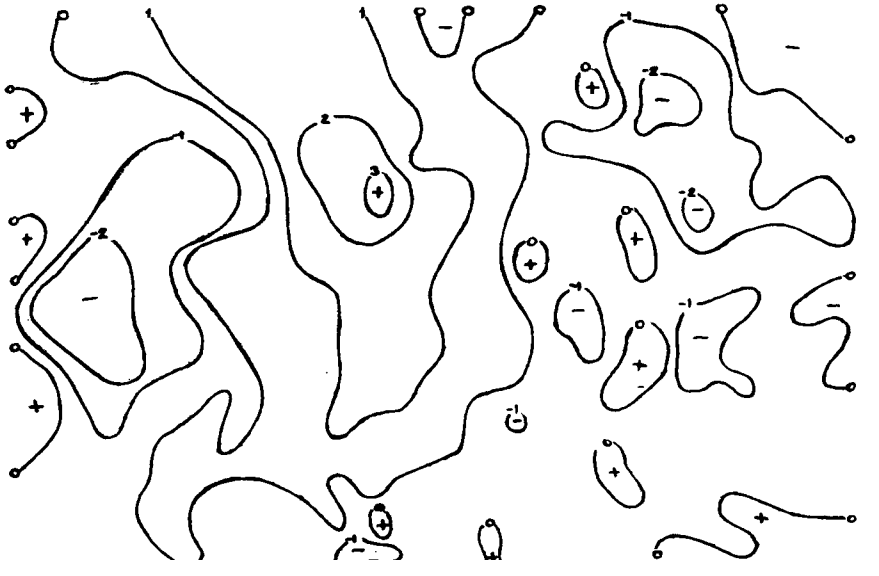

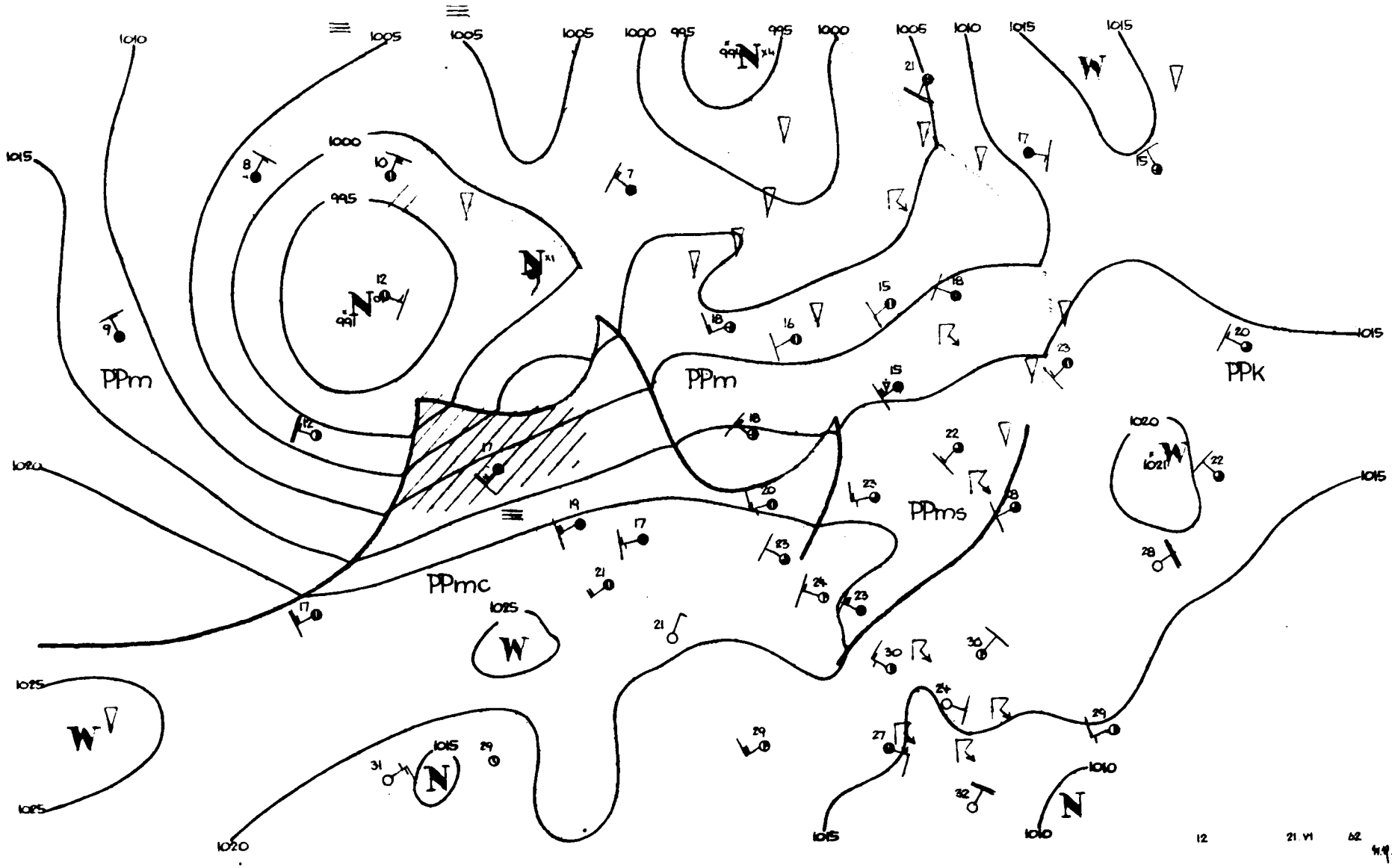
PPm
PPm
PPk
PPms
PPmc
1010
1005
1000
995
1015
1020
1025
12
21 VI
62

Dane synoptyczne z Polski w dniu 21.VI.1962r.

SYNOP z godz.00 GMT.

150	42503	60031	17113	45500	11209
185	31401	97011	16713	25502	11400
205	12203	70030	18014	00902	09108
250	brak	obserwacji			
295	42201	97031	19312	20932	12105
330	22202	60011	19814	20930	11208
375	62002	65022	19514	20932	12207
425	30000	60011	20012	00902	11106
465	21401	60021	19913	10941	12213
560	80301	50806	20517	895XX	13210
695	32702	60011	19217	35600	16209
105	21402	97038	16311	20930	09309
235	00000	97021	17912	00900	10210
270	22201	97021	18414	10931	13205
310	22201	60031	18714	00901	11209
495	70000	97011	19816	50978	15006
510	22516	98020	42607	00902	05400
570	82901	59602	19814	8087X	12206
575	70000	57101	19715	7097X	14501
650	62205	70034	05208	55342	07203

SYNOP z godz.12 GMT.

150	82708	65028	18018	6552X	11306
185	62505	98031	17122	22508	12808
205	62206	65022	18321	32630	14201
250	82704	97028	18622	3337X	11802
295	62706	98031	18722	52602	10606
330	82709	60032	19722	885XX	12301
375	62703	70021	19423	22732	12712
425	72706	75031	20025	786XX	11606
465	72505	60031	19123	52636	11707
560	31801	60026	20623	32600	11710
695	60902	70021	19924	58542	16806
105	52702	98018	17617	53400	13102
235	82708	97022	19116	855XX	13207
270	82207	98031	18422	836XX	13705
310	82904	58252	20119	5356X	14205
495	61805	97012	20823	22632	12806
510	62510	98021	44510	622XX	08205
570	62203	70016	20821	50872	12803
575	83601	98032	20522	3557X	13708
650	91603	00814	06708	9XXXX	08103

TEMP Legionowo, godz.00 GMT.

brak obserwacji

TEMP Wrocław, godz.00 GMT.

12425	23158	14082	00000	85528	09055	02505	70090	53553	02610	50569	67718	02717	40723	77854
02624	30946	94018	02621	55555	00005	12116	11984	18098	22950	18073	33800	05023	44580	58617
55496	68721	66400	77854	73737	90975	88307	93004	99300	94018	01010	00902			

Przebieg pogody w Polsce w dniu 21.VI.1962r.

Zachmurzenie było niewielkie i umiarkowane, przejściowo duże. Miejscami notowano przelotne opady, a na południu Polski burze. Temperatura minimalna wahała się od 9°C na Helu w Suwałkach i Chojnicach do 16°C w Przemyślu, a maksymalna od 18°C w Ustce do 26°C w Wieluniu i Opolu. Wiatry były słabe i umiarkowane z kierunków południowo-zachodnich i zachodnich.

Druk PPWK — W. w. Sojet 18. Zam. 1345/74/75/B/61 — 26.VI.61 — Y-48144 — 98.000 — 61x86 mapowy 100 g

PAŃSTWOWY INSTYTUT
HYDROLOGICZNO-METEOROLOGICZNY
WARSZAWA

BIULETYN SYNOPTYCZNY

Legenda

Izolinie:

——— na mapach synop. dolnych izobary co 5 mb.
——— „ „ topografii barycznej izohipsy co 4 dkm.
– – – – „ „ „ „ izotermy co 4° C
——— „ „ tendencji ciśnienia izalobary co 1 mb/3 godz.

Układy ciśnienia:

W – wyż
N – niż

Masy powietrza:

PP	powietrze polarne	m	morskie
PA	„ arktyczne	k	kontynentalne
PZ	„ zwrotnikowe	c	ciepłe
		s	stare

Fronty:

linia czerwona	front ciepły
„ niebieska	„ zimny
„ fioletowa	„ okluzowany
„ naprzemian czerwona i niebieska	„ stacjonarny

Meteory:

⸲	mżawka
●	deszcz
✳	śnieg
▲	grad
▽	opady przelotne
	obszar jednostajnych opadów deszczu
	„ „ „ śniegu
≡	mgła
	burza
	błyskawica
	zamieć śnieżna

Wielkość zachmurzenia (N):

○	niebo bezchmurne	
⊙	1/10	pokrycia nieba
◔	2/10–3/10	„ „
◔	4/10	„ „
◑	5/10	„ „
◕	6/10	„ „
◕	7/10–8/10	„ „
◐	9/10	„ „
●	10/10	„ „
⊗	niebo niewidoczne	

Chmury (C):

	Cirrus	0
	Cirrocumulus	1
	Cirrostratus	2
	Altocumulus	3
	Altostratus	4
	Nimbostratus	5
	Stratocumulus	6
	Stratus	7
	Cumulus	8
	Cumulonimbus	9

Wiatr.

	1/2 m/sek
	1 m/sek
	2½ m/sek
	5 m/sek

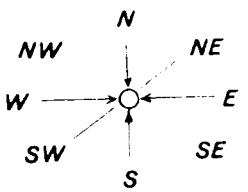

Rozmieszczenie danych:

Temp. powietrza → T
pogoda bieżąca → W
kierunek i prędkość wiatru
C ← chmury (0–5)
(N) ← wielkość zachmurzenia ogólnego
C. ← chmury (6–9)

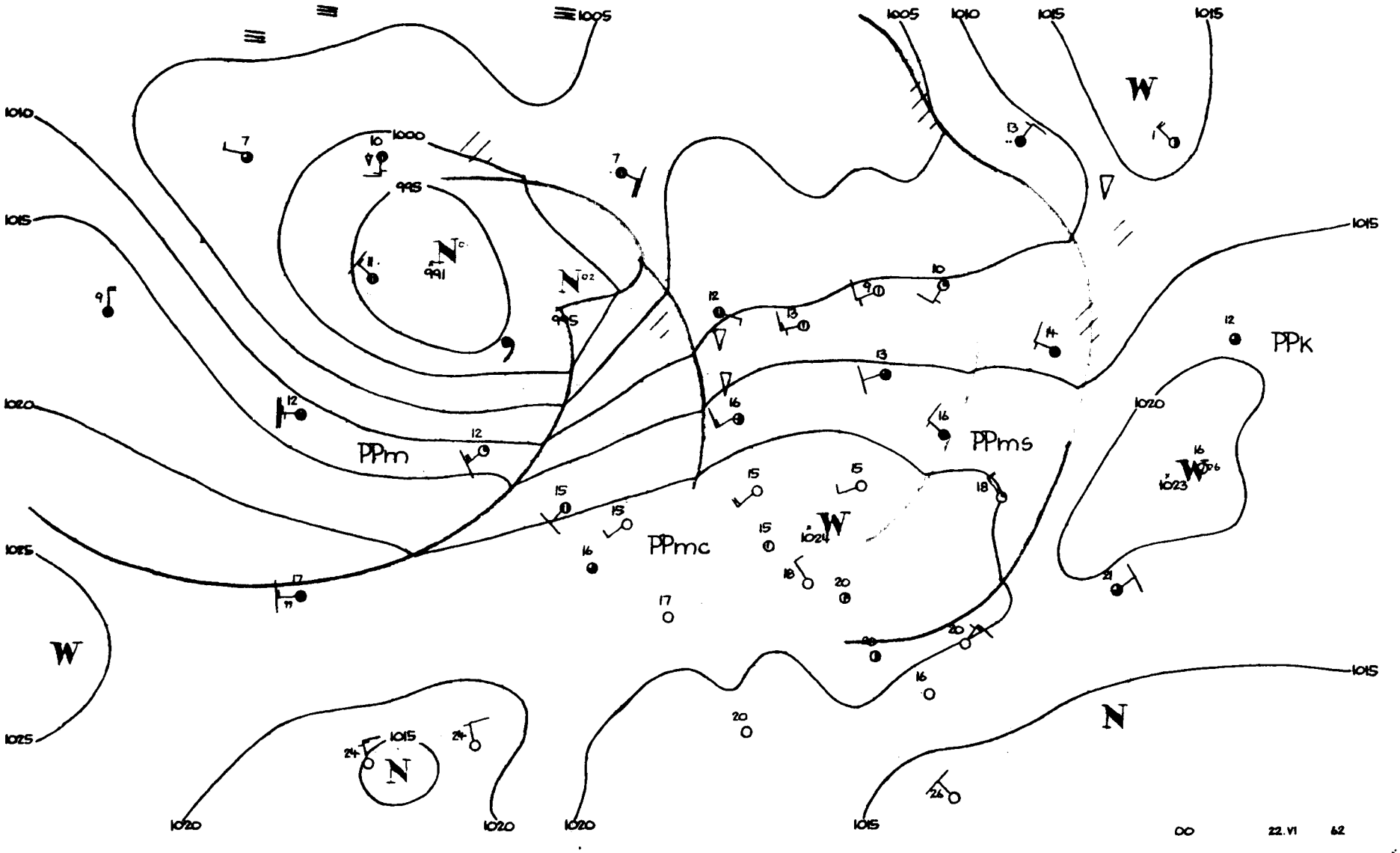
1005
1010
1015
1020
1025
1000
995
991
PPm
PPmc
PPms
PPk
W
N
00
22.VI
62

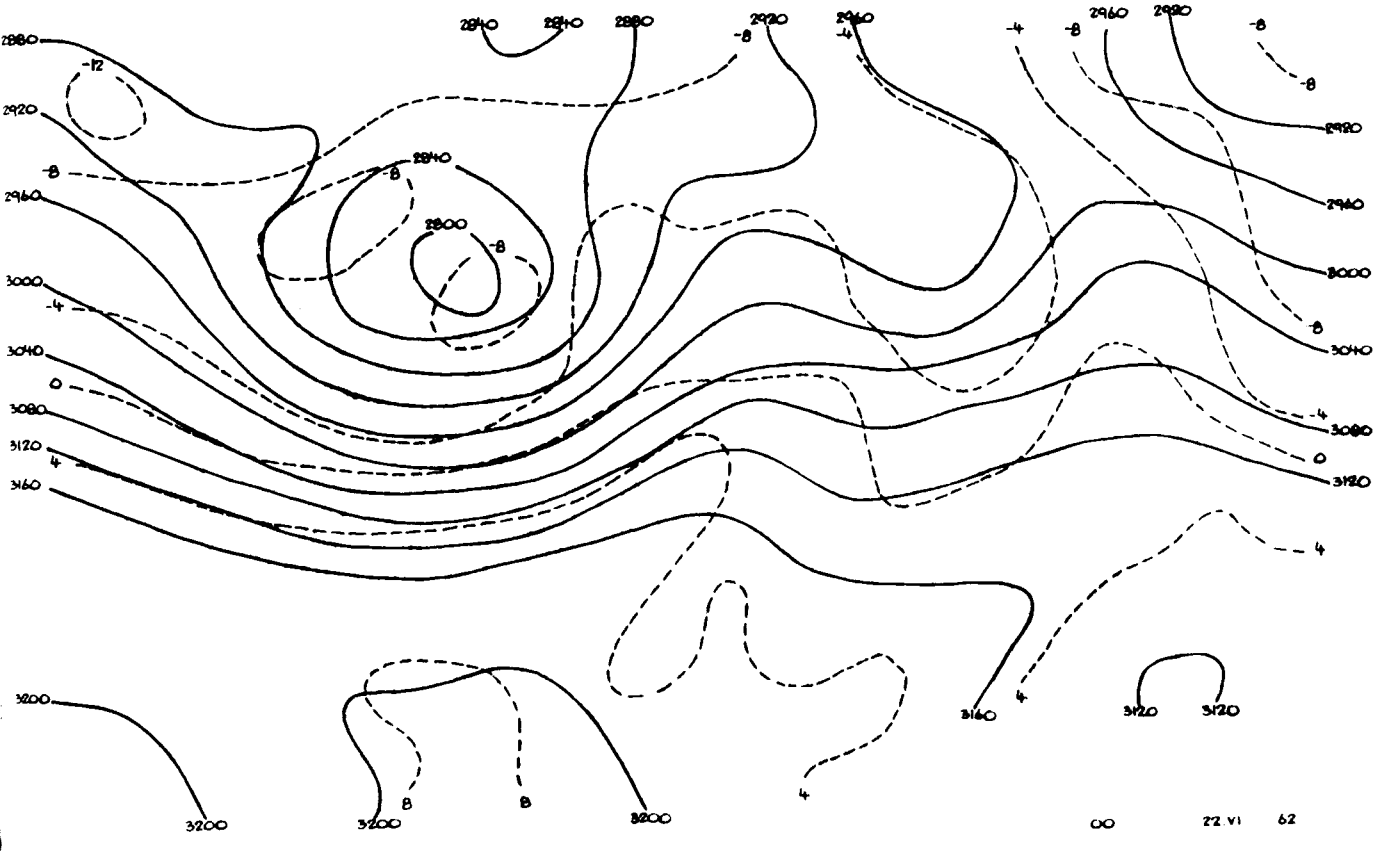
2880
2920
2960
3000
3040
3080
3120
3160
3200
2840
2800
-12
-8
-4
0
4
8
00
22 VI 62

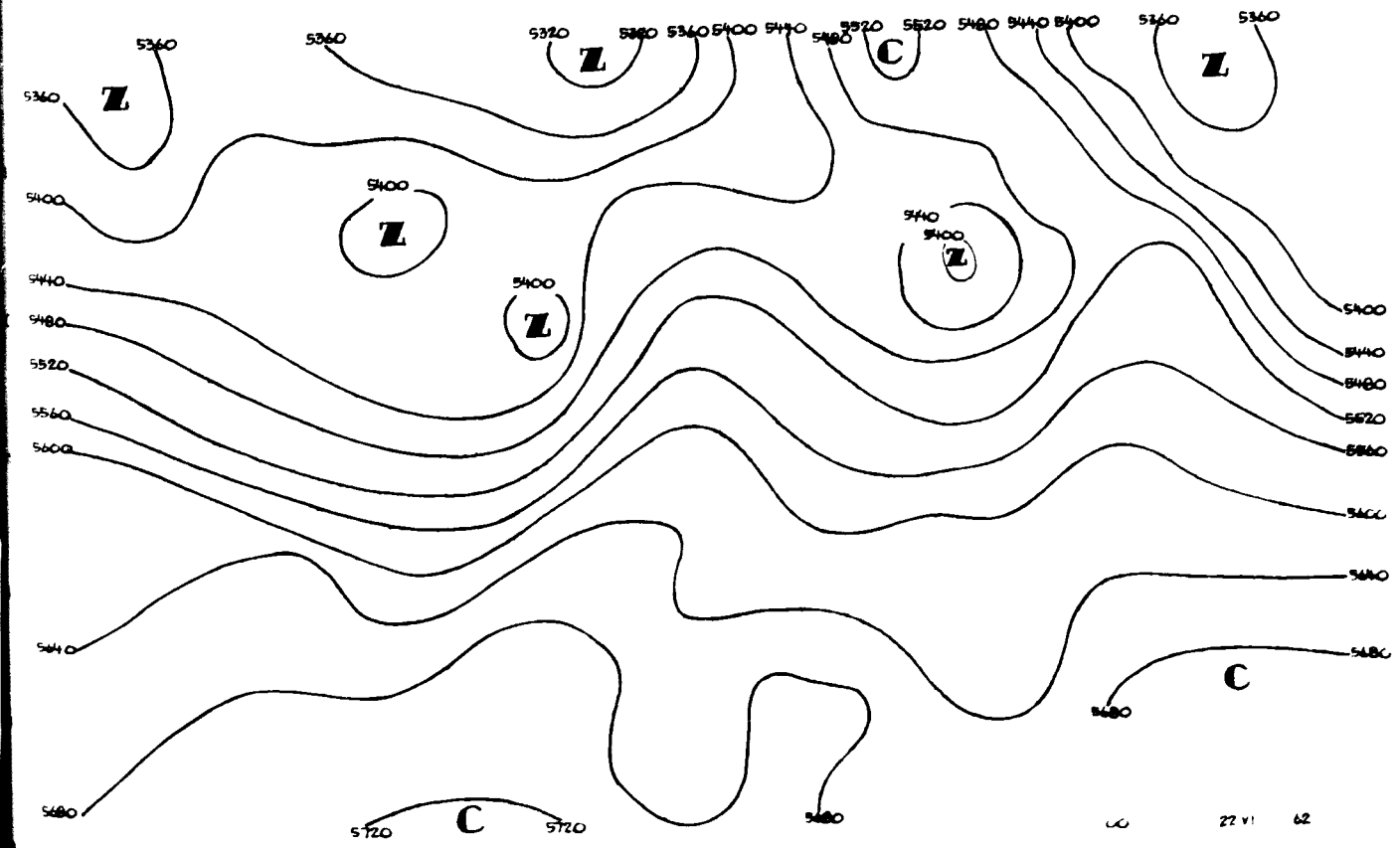
5360
5400
5440
5480
5520
5560
5600
5640
5680
5720
Z
C
00
22 VI 62

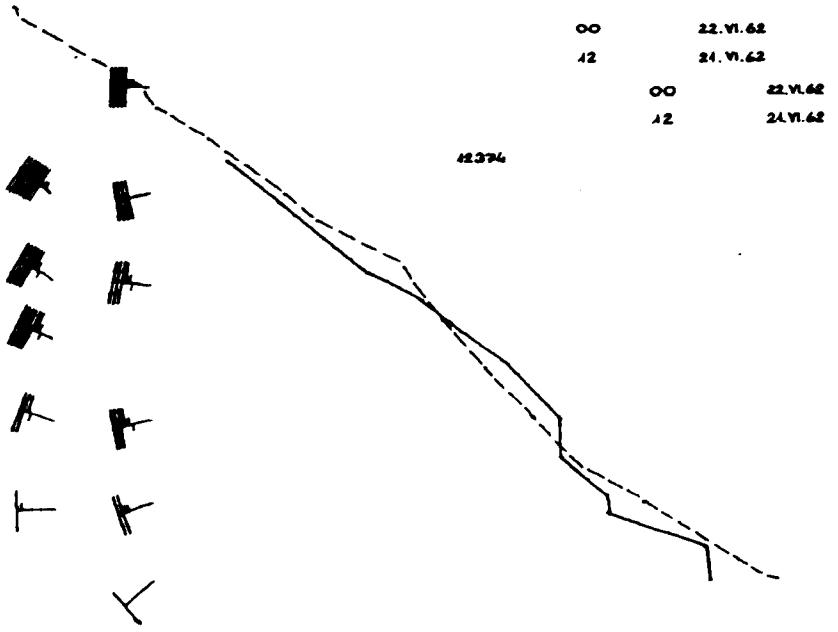
00 22.VI.62
12 24.VI.62
00 22.VI.62
12 24.VI.62
12374

00 22.VI 62

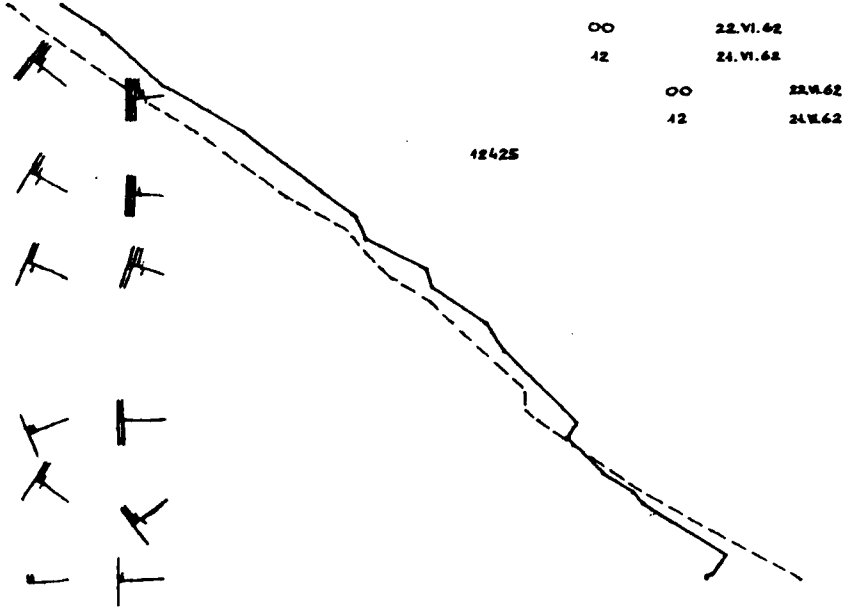
00 22.VI.62
12 24.VI.62
00 22.VI.62
12 24.VI.62
12425

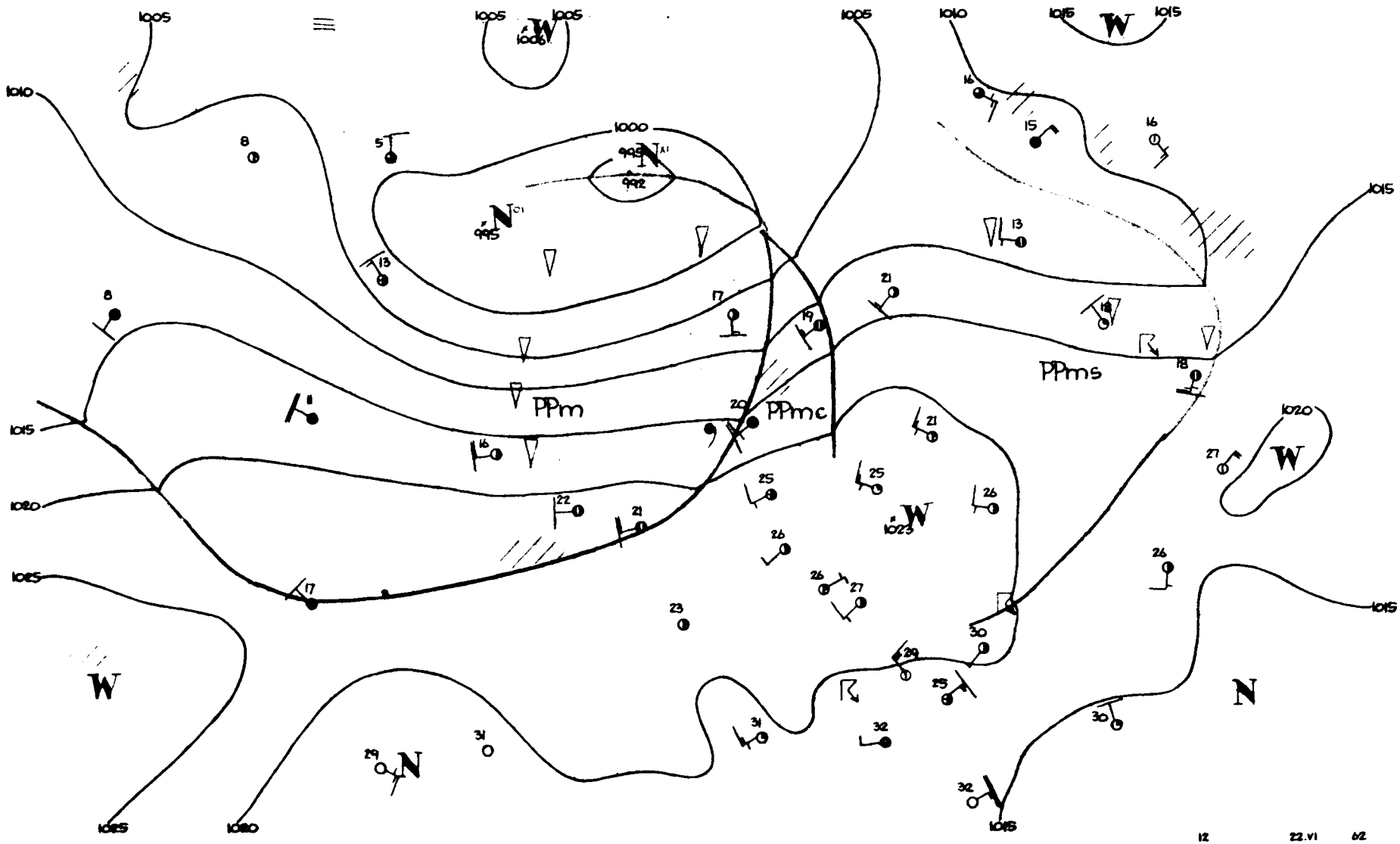
1005
1010
1015
1020
1000
995
992
1006
1023
PPm
PPmc
PPms
W
N
12
22.VI
62

Dane synoptyczne z Polski w dniu 22.VI.1962r.

SYNOP z godz.00 GMT.

150	12203	62021	20813	15500	09106
185	20000	96101	20511	25500	10211
205	00000	65021	20913	00900	11103
250	02701	97021	21914	00900	12212
295	20000	97021	21114	00902	12211
330	32202	56101	22414	00901	12205
375	02601	70021	22215	00900	13310
425	12701	58111	23114	00902	13108
465	00000	60021	22214	00900	12108
560	20000	60011	23415	20940	13206
695	82701	60026	21517	855XX	17221
105	20000	97021	20110	00901	09208
235	00000	97011	21812	00900	10206
270	00000	97021	21213	00900	13208
310	02202	50100	21816	00900	13106
495	32201	97011	22016	30930	15106
510	12704	98021	42609	00904	05201
570	20000	58106	23012	20940	12202
575	20000	30101	22815	00902	14106
650	90203	00451	08006	9XXXX	06204

SYNOP z godz.12 GMT.

150	72006	70022	21123	786XX	12708
185	60000	98031	22122	31501	13601
205	22504	65011	21024	22540	15804
250	72203	97031	22125	726XX	13707
295	52905	97022	22223	52600	12001
330	62705	59051	22725	62600	12706
375	22704	70020	22825	22601	14705
425	22202	65020	22525	21600	13710
465	32504	60020	22324	32600	12806
560	50501	58051	23124	52600	12707
695	33203	60020	22525	32500	16702
105	72705	98021	20921	726XX	15400
235	62205	97021	21422	626XX	15704
270	42702	97020	22423	42500	12400
310	42703	56051	21825	41600	14809
495	52702	97021	23024	42601	12806
510	62702	97011	47213	621XX	09201
570	52202	62031	22924	58600	12707
575	33401	98020	23224	32500	13710
650	70000	60414	09610	78XXX	09104

TEMP Legionowo, godz.00 GMT.

12374	23170	16133	00000	85533	06024	02706	70107	01631	02913	50573	65794	03029	40737	77900
03147	11100	90734	31048	55555	00009	16141	11946	XX132	22870	06024	33832	06024	44762	01533
55700	01631	66618	54654	77526	62782	88492	67802	99364	81945	66666	009XX	00000	88000	02703
570XX	03029	405XX	03148	364XX	03132	01010	00900							

TEMP Wrocław, godz.00 GMT.

12425	23184	15133	02702	85555	08067	03008	70133	01557	03006	50577	62778	03008	40743	74856
03109	30945	90992	03214	20211	06156	03420	15388	15XX1	03014	10637	10XX5	02207	11122	29175
14XX2	55555	00008	14138	11967	17151	22834	07056	33893	04028	44738	00513	55708	02543	66600
55631	77570	56667	88493	63794	99455	79821	11424	71831	22347	82932	33300	90902	44260	95046
68250	98069	66666	17514	14615	13513	11412	10011	66666	008XX	02702	828XX	03007	720XX	02607
692XX	03107	560XX	02807	200XX	03420	100XX	02702	01010	00900					

Przebieg pogody w Polsce w dniu 22.VI.1962r.

Początkowo w wielu miejscowościach było bezchmurnie, tylko lokalnie notowano zachmurzenie większe. W ciągu dnia, a zwłaszcza wieczorem i w nocy w dzielnicach północno-zachodnich zachmurzenie wzrosło. Temperatura minimalna wynosiła od 7°C w Białymstoku do 16°C na południowym-wschodzie, a maksymalna od 22°C w Łebie do 27°C na wschodzie i południowym-zachodzie. Wiatry były słabe o kierunkach zmiennych, jedynie na północnym-zachodzie miejscami przejściowo umiarkowane południowo-zachodnie.

Druk PPWK — Wwa, Solec 18, Zam 1365/4/75/B 61 — 26 VI 61 — Y-46144 — 08000 — 61x86 mapowy 100 g

23 Czerw

PAŃSTWOWY INSTYTUT
DROLOGICZNO-METEOROLOGICZNY
WARSZAWA

BIULETYN SYNOPTYCZNY

Legenda

Izolinie:

- ——— na mapach synop. dolnych izobary co 5 mb.
- ——— „ „ topografii barycznej izohipsy co 4 dkm.
- – – – – „ „ „ „ izotermy co 4°C
- ——— „ „ tendencji ciśnienia izalobary co 1 mb/3 godz.

Układy ciśnienia:

W – wyż
N – niż

Masy powietrza:

PP	powietrze polarne	m	morskie
PA	„ arktyczne	k	kontynentalne
PZ	„ zwrotnikowe	c	ciepłe
		s	stare

Fronty:

linia czerwona	front ciepły
„ niebieska	„ chłodny
„ fioletowa	„ zokludowany
„ naprzemian czerwona i niebieska	„ stacjonarny

Meteory:

- ⚲ mżawka
- ● deszcz
- ✳ śnieg
- ▲ grad
- ▽ opady przelotne
- obszar jednostajnych opadów deszczu
- „ „ „ śniegu
- ≡ mgła
- burza
- błyskawica
- zamieć śnieżna

Wielkość zachmurzenia (N):

- ○ niebo bezchmurne
- 1/10 pokrycia nieba
- 2/10–3/10 „ „
- 4/10 „ „
- 5/10 „ „
- 6/10 „ „
- 7/10–8/10 „ „
- 9/10 „ „
- ● 10/10 „ „
- ⊗ niebo niewidoczne

Chmury (C):

	Cirrus	0
	Cirrocumulus	1
	Cirrostratus	2
	Altocumulus	3
	Altostratus	4
	Nimbostratus	5
	Stratocumulus	6
	Stratus	7
	Cumulus	8
	Cumulonimbus	9

Wiatr.

- 1/2 m/sek
- 1 m/sek
- 2½ m/sek
- 5 m/sek

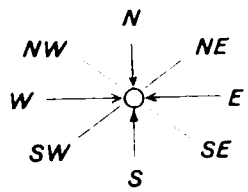

Rozmieszczenie danych:

Temp. powietrza → T
pogoda bieżąca → W
kierunek i prędkość wiatru
C ← chmury (0–5)
(N) ← wielkość zachmurzenia ogólnego
C. – chmury (6–9)

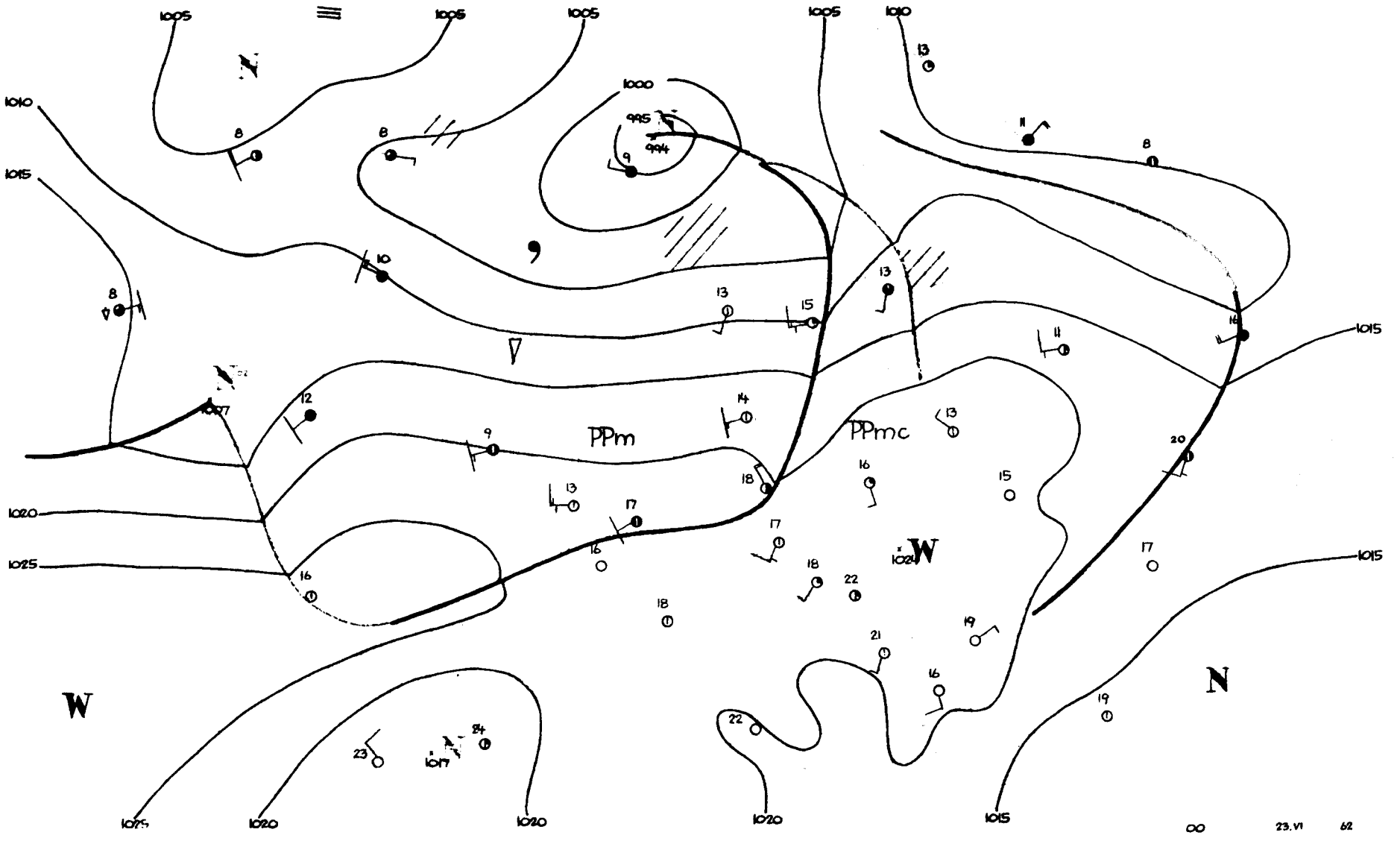

1005
1005
1005
1005
1010
1010
1015
1000
995
994
1015
1020
1025
1025
1020
1020
1020
1015
1015
PPm
PPmc
W
W
N
N
1024
1017
23.VI
62

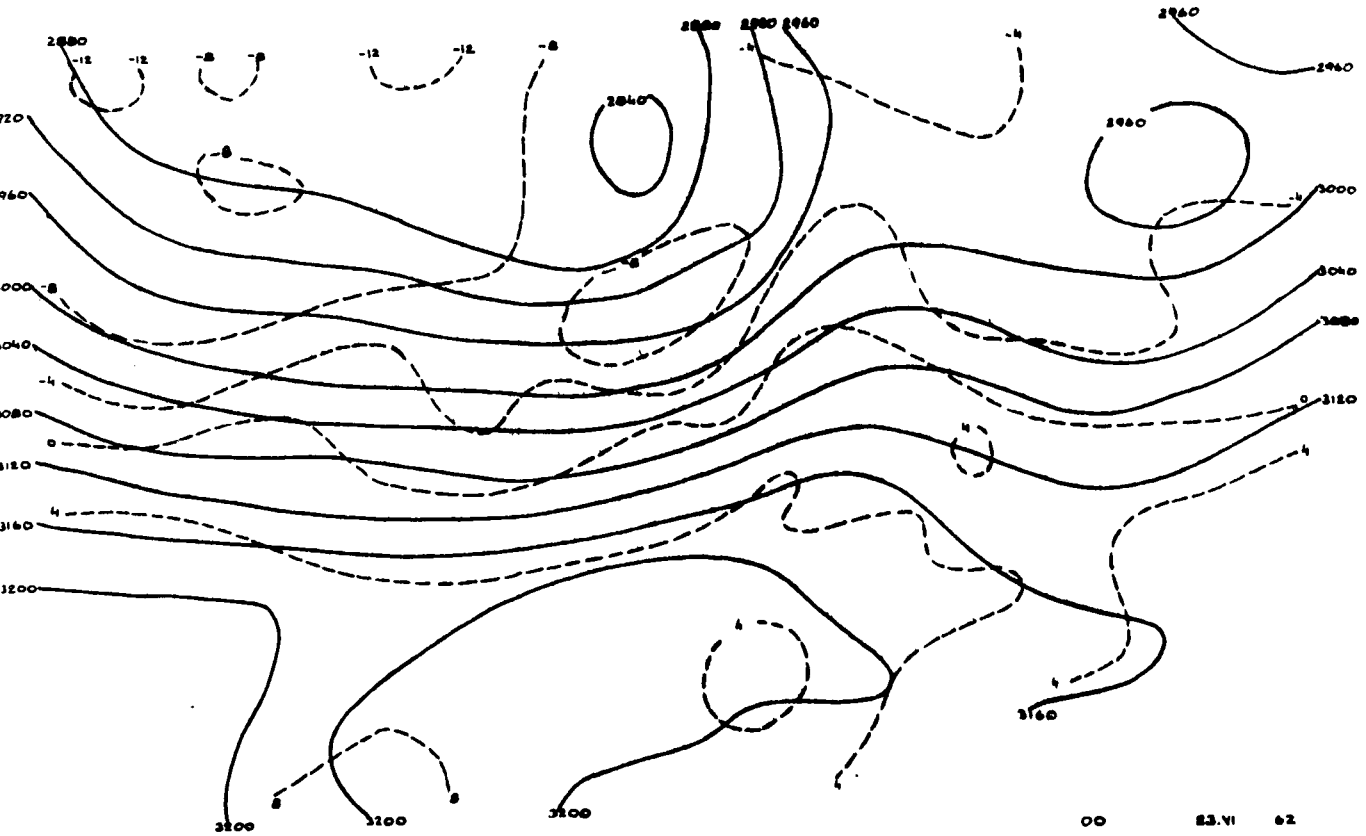
2880
2840
2960
3000
3040
3080
3120
3160
3200
00
23.VI
62

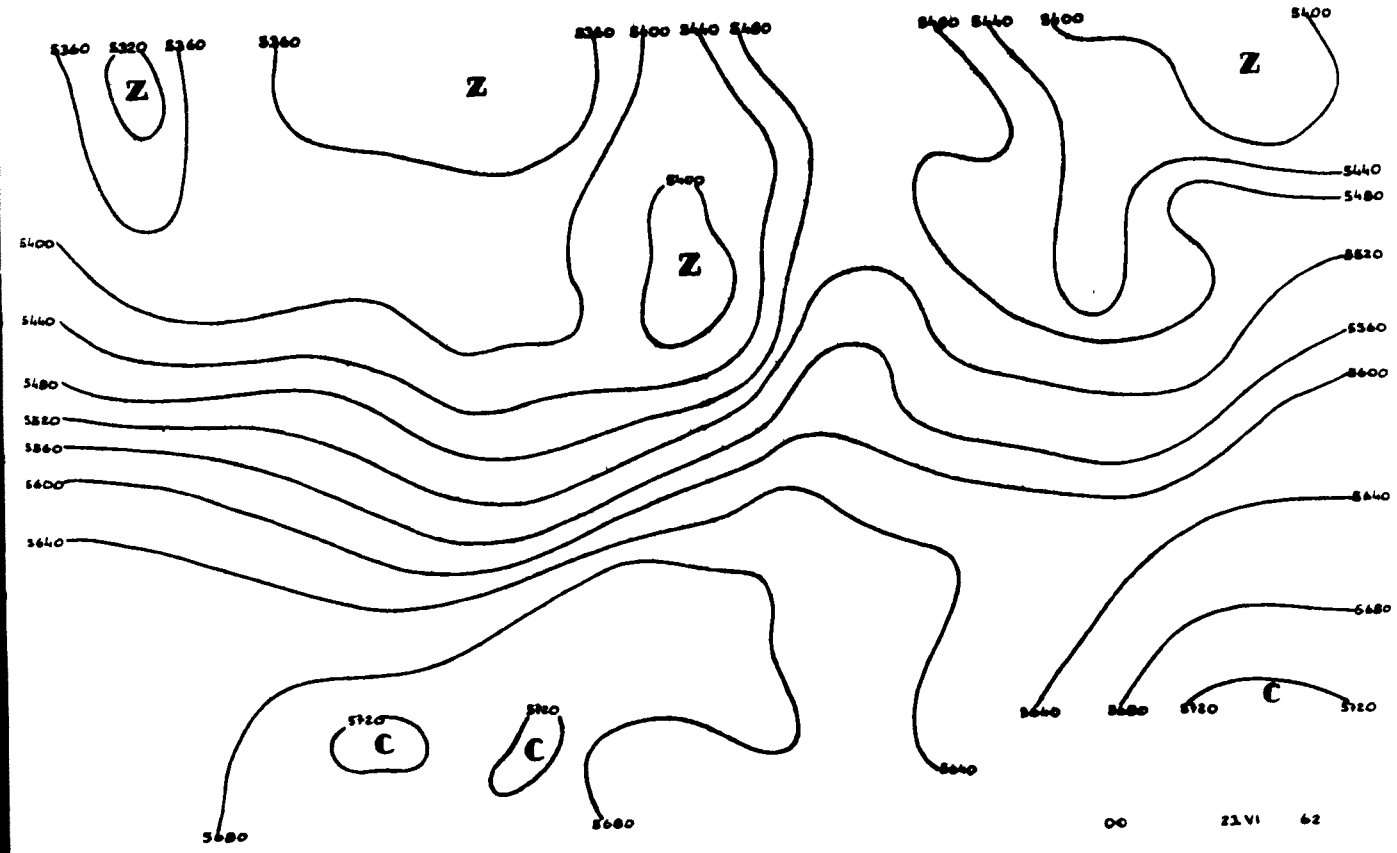
5360
5320
5400
5440
5480
5520
5560
5600
5640
5680
5720
Z
C
00
23.VI
62

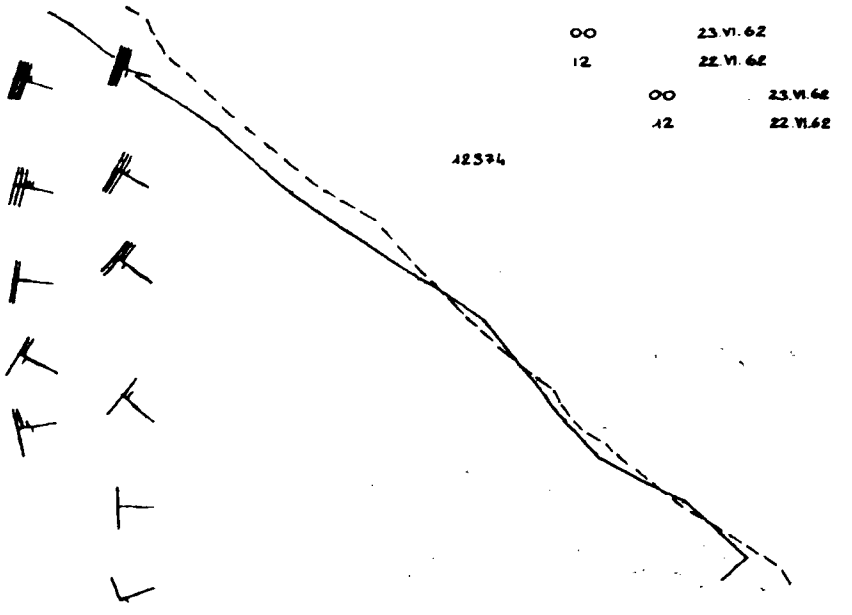
00 23.VI.62
12 22.VI.62
00 23.VI.62
12 22.VI.62
12334

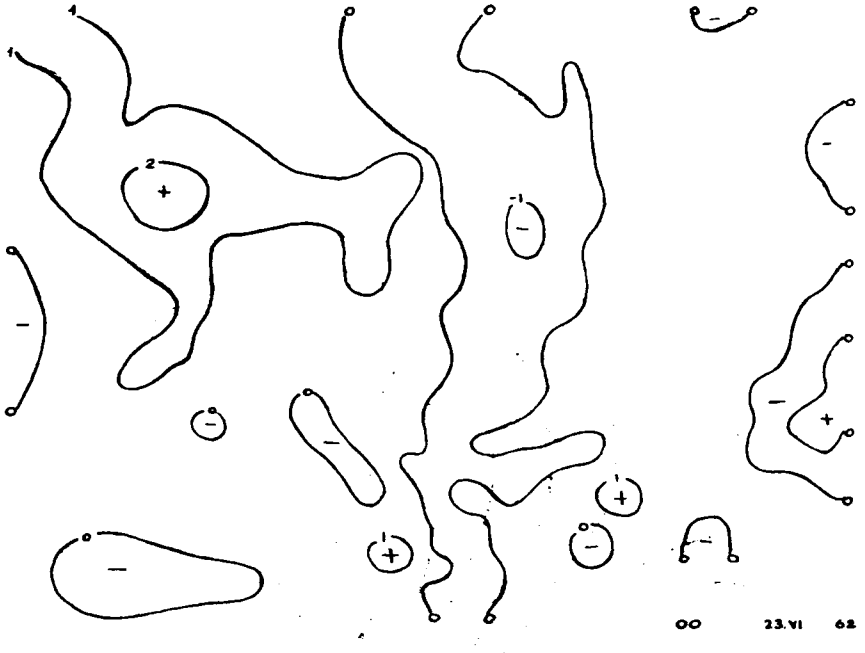
00 23.VI 62

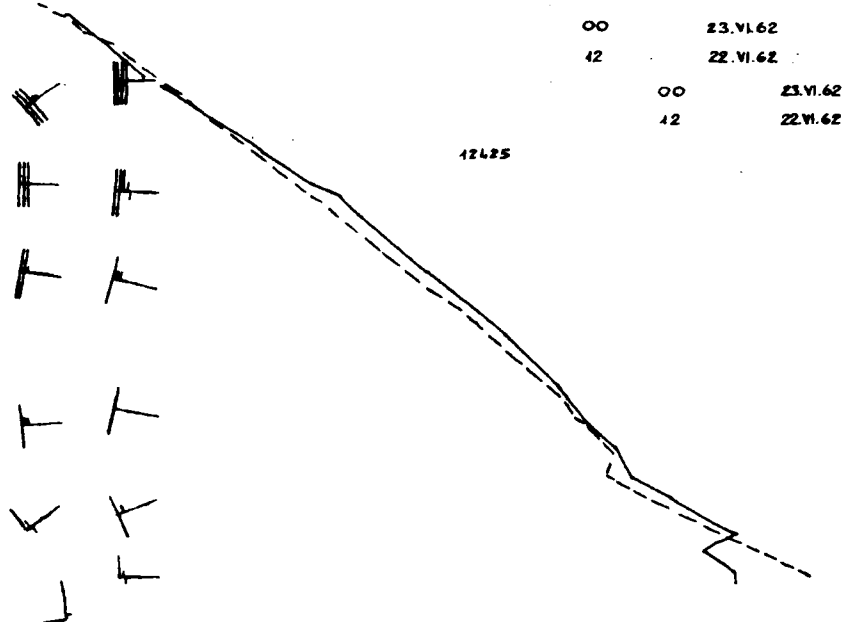
00 23.VI.62
12 22.VI.62
00 23.VI.62
12 22.VI.62
12425

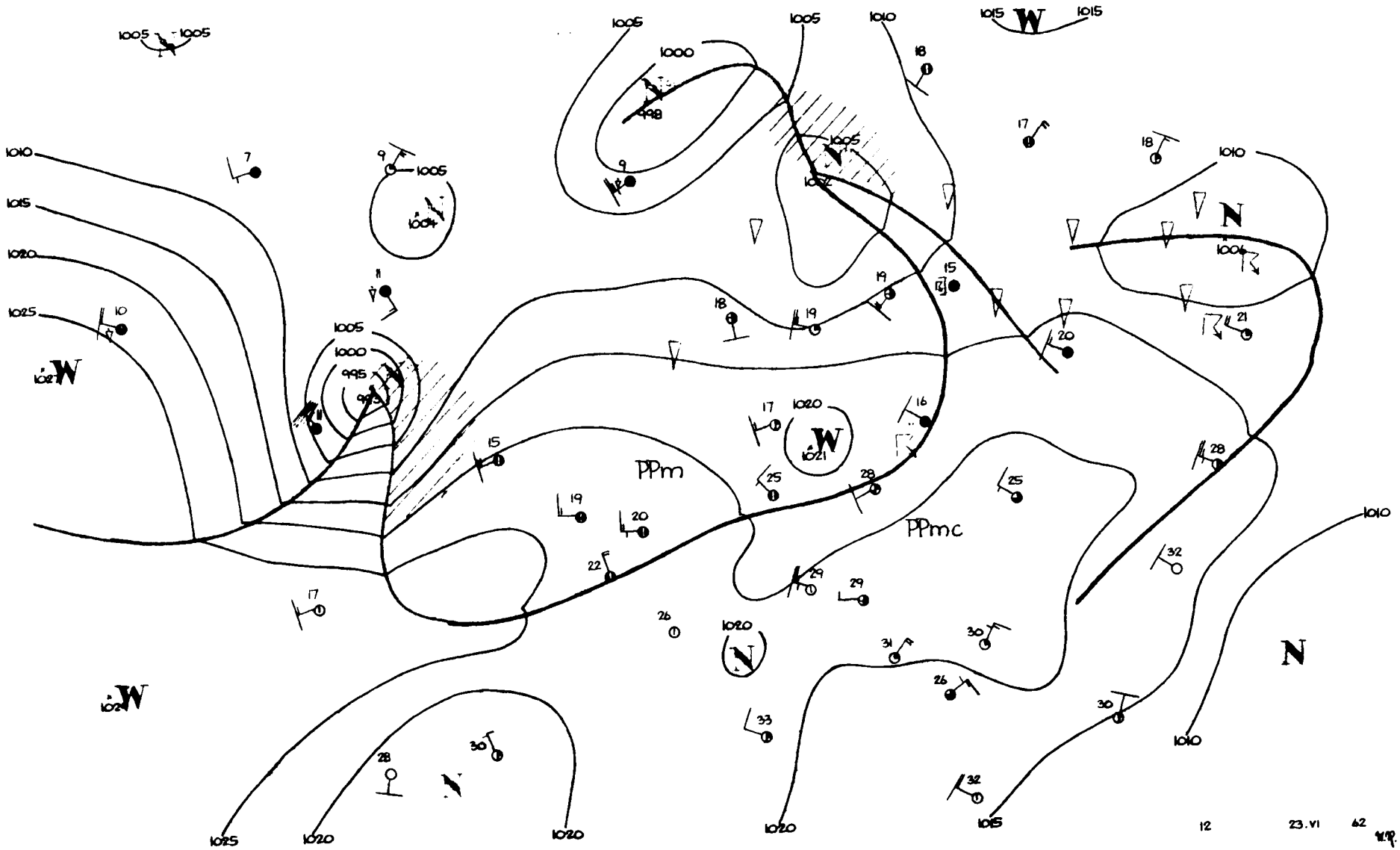
PPm
PPmc
12
23.VI
62

Dane synoptyczne z Polski w dniu 23.VI.1962r.

SYNOP z godz.00 GMT.

150	brak	obserwacji			
185	80000	97021	20018	855XX	15400
205	70000	60022	19419	756XX	17801
250	70000	97031	21016	7097X	10705
295	brak	obserwacji			
330	71602	40101	21018	755XX	15703
375	21801	65011	22316	00901	15801
425	01602	58100	20917	00900	15802
465	00000	57100	21816	00900	14000
560	01802	60020	22816	00900	15805
695	00000	56100	24114	00900	14204
105	82501	97032	19016	855XX	15804
235	80000	97022	19917	855XX	15705
270	50000	97021	21515	00908	14000
310	30000	50101	19717	35500	15802
495	00000	97020	23714	00900	13102
510	02207	97020	46712	00900	10802
570	00000	59100	23513	00900	12802
575	00000	50100	23316	00900	13703
650	22005	65021	09609	25X00	09400

SYNOP z godz.12 GMT.

150	80402	65026	20317	885XX	13400
185	73201	96299	19217	795XX	16205
205	82901	65252	19919	884XX	16704
250	63204	97031	19425	3277X	15802
295	32206	98010	17827	32600	14755
330	23606	58050	20026	22500	15703
375	32405	70030	18828	32700	16713
425	22704	70030	19129	21700	15707
465	42503	60020	18428	42600	14712
560	42903	65021	19728	42600	14712
695	22702	65020	20527	22600	16710
105	63203	98022	20318	5253X	13804
235	73203	97019	20119	5856X	XX400
270	12905	97021	18025	11600	18704
310	33602	58051	19625	22560	16814
495	52205	97031	20328	52600	13714
510	brak	obserwacji			
570	32506	60020	19029	32700	12714
575	22702	65020	20228	22700	15717
650	43601	65021	09414	42400	10002

TEMP Legionowo, godz.00 GMT.

12374	23179	18143	0XXXX	85575	14117	0XXXX	70177	02524	02609	50582	62XX5	02710	40748	75XX2
02817	30951	89XX5	02921	20218	06XX5	02922	15397	12XX0	0XXXX	10647	11XX9	0XXXX	11122	48131
13XX1	55555	00010	17149	11963	20154	22850	14117	33754	05006	74250	98XX0	66666	55556	33983
25098	18210	13113	10012	66666	010XX	00000	698XX	02609	614XX	02808	544XX	02917	262XX	02928
172XX	02924	01010	00900											

TEMP Wrocław, godz.00 GMT.

12425	23193	18143	01703	85583	12082	02404	70183	02568	02607	50583	62755	02711	40750	74861
02715	30951	91014	02517	55555	00009	18155	11956	15137	22920	18127	33812	08067	44752	06515
55718	03555	66662	01593	77586	54681	88412	71847	99350	85958	72250	99075	55555	009XX	01603
780XX	02806	250XX	02620	01010	00900									

Przebieg pogody w Polsce w dniu 23.VI.1962r.

Początkowo było bezchmurnie i zachmurzenie niewielkie, później od północnego-zachodu zaznaczył się wzrost zachmurzenie z przelotnymi opadami i burzami przemieszczający się w głąb kraju. Temperatura minimalna waha się od 10°C w Zakopanem i Nowym Sączu do 18°C w Zielonej Górze, a maksymalna od 18°C w Kołobrzegu, Ustce i Elblągu do 32°C w Opolu. Wiatry były słabe południowe i południowo-zachodnie skręcające na północno-zachodnie i północne umiarkowane i słabe.

Druk DWK – Wwa Sobieskiego 18 Zam. 1000 – 57-8101 – 20.V.62 – Y-45144 – 15000 – Ofset mapowy 90 g

PANSTWOWY INSTYTUT
HYDROLOGICZNO-METEOROLOGICZNY
WARSZAWA

BIULETYN SYNOPTYCZNY

Legenda

Izolinie:

———	na mapach synop. dolnych izobary co 5 mb.
———	„ „ topografii barycznej izohipsy co 4 dkm.
– – – –	„ „ „ „ izotermy co 4° C
———	„ „ tendencji ciśnienia izalobary co 1 mb/3 godz.

Układy ciśnienia:

W	wyż
N	niż

Masy powietrza:

PP	powietrze polarne	m	morskie
PA	„ arktyczne	k	kontynentalne
PZ	„ zwrotnikowe	c	ciepłe
		s	stare

Fronty:

linia czerwona	front ciepły
„ niebieska	„ zimny
„ fioletowa	„ zakładowany
„ naprzemian czerwona i niebieska	„ stacjonarny

Meteory:

⚲	mżawka
●	deszcz
✳	śnieg
▲	grad
▽	opady przelotne

	obszar jednostajnych opadów deszczu
✳	„ „ „ śniegu
⊟	mgła
⊼	burza
<	błyskawica
⊹	zamieć śnieżna

Wielkość zachmurzenia (N):

○	niebo bezchmurne	
⦶	1/10	pokrycia nieba
◔	2/10 – 3/10	„ „
◕	4/10	„ „
◑	5/10	„ „
◒	6/10	„ „
◕	7/10 – 8/10	„ „
◐	9/10	„ „
●	10/10	„ „
⊗	niebo niewidoczne	

Chmury (C)

	Cirrus	0
	Cirrocumulus	1
	Cirrostratus	2
	Altocumulus	3
	Altostratus	4
	Nimbostratus	5
	Stratocumulus	6
	Stratus	7
	Cumulus	8
	Cumulonimbus	9

Wiatr.

⊢—○	1/2 m/sek
⊢—○	1 m/sek
⊢—○	2½ m/sek
⊢—○	5 m/sek

N
NW NE
W E
SW SE
S

Rozmieszczenie danych:

Temp. powietrza	→ T	C ←	chmury (0–9)
pogoda bieżąca	→ W	(N) ←	wielkość zachmurzenia ogólnego
kierunek i prędkość wiatru	→	C ←	chmury (6–9)

PBHM – Wzór Nr [illegible]

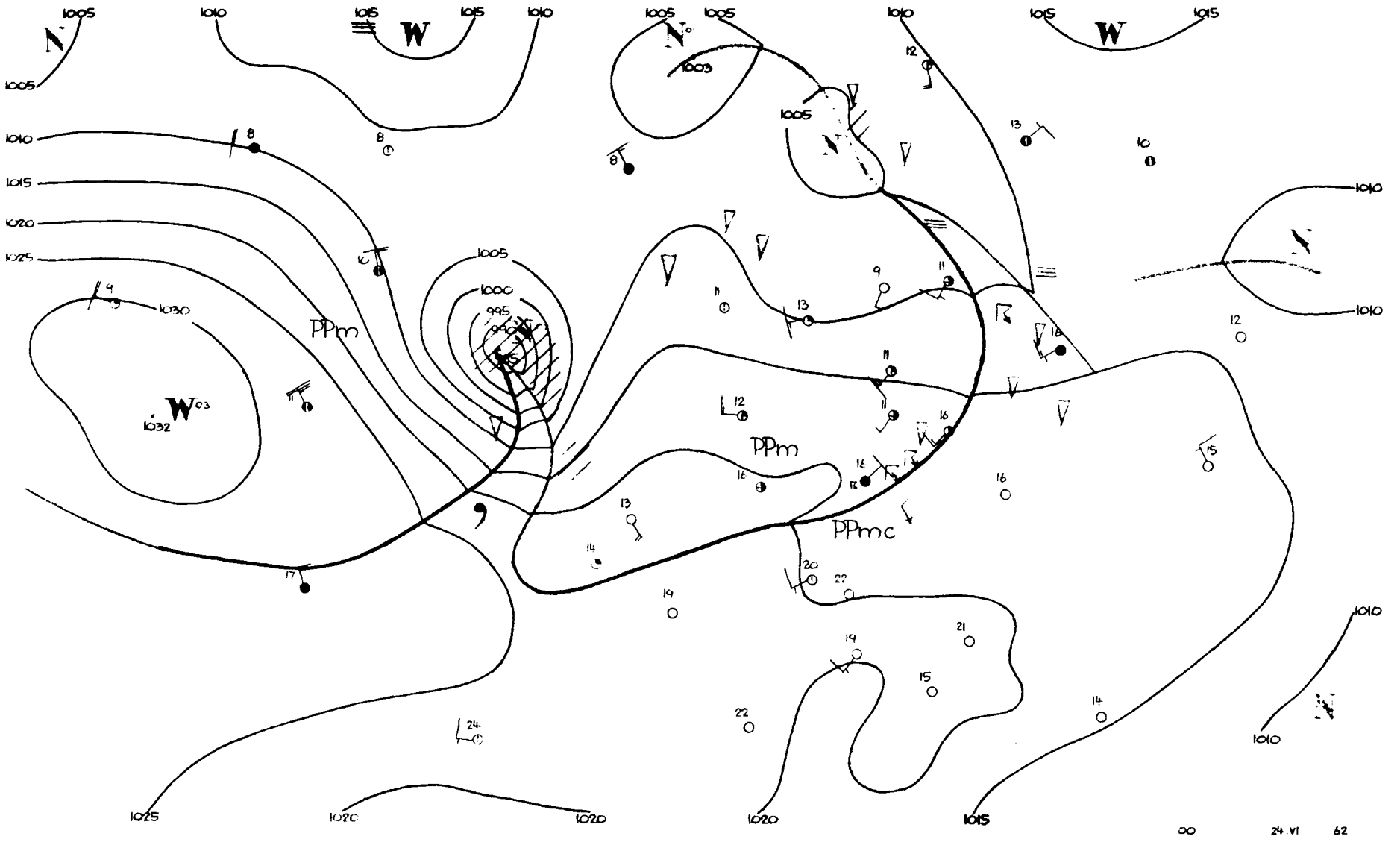
PPm
PPm
PPmc
00
24 VI
62

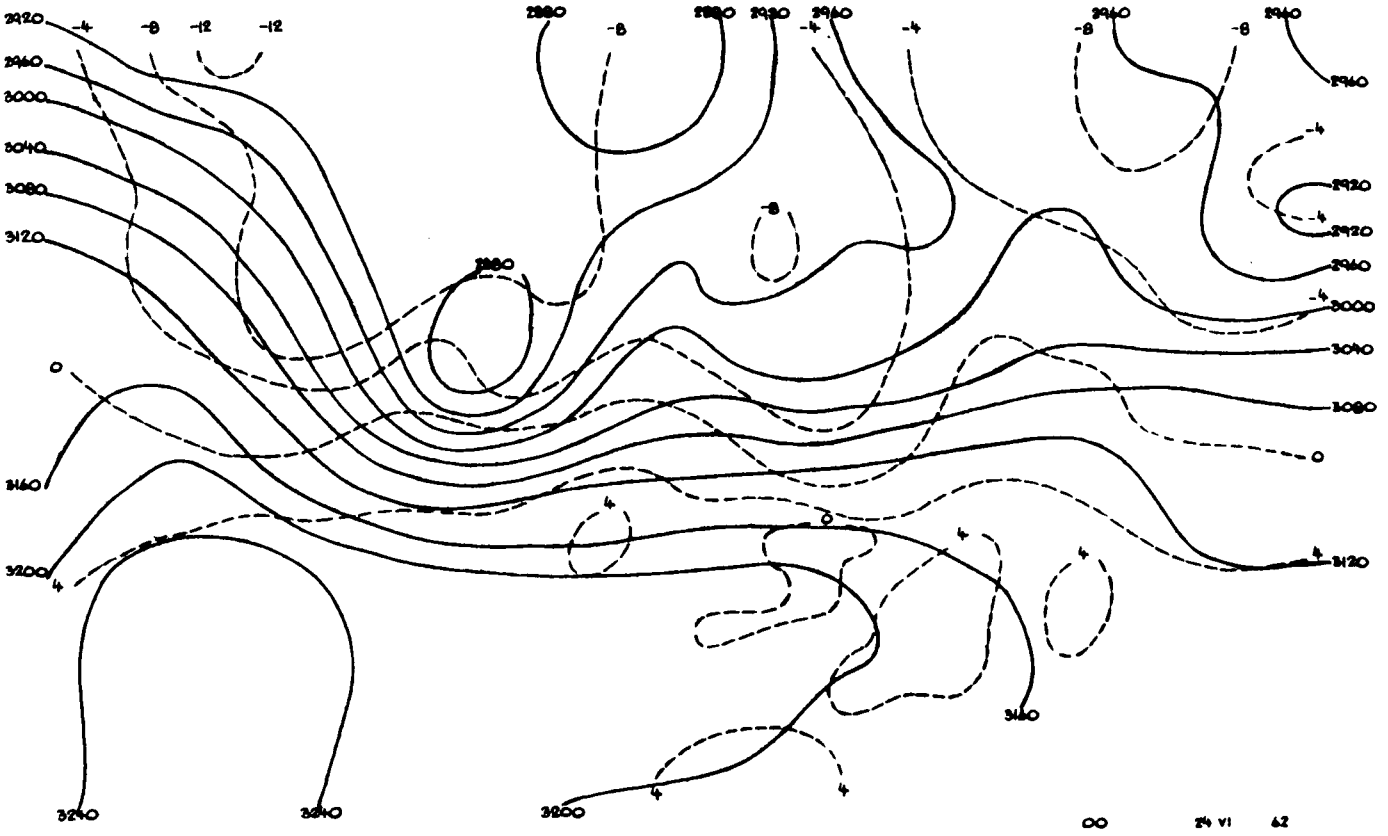
2920
2960
3000
3040
3080
3120
3160
3200
3240
-4
-8
-12
0
4
2880
2920
2960
3000
3040
3080
3120
3160
3200
3240
00
24 VI 62

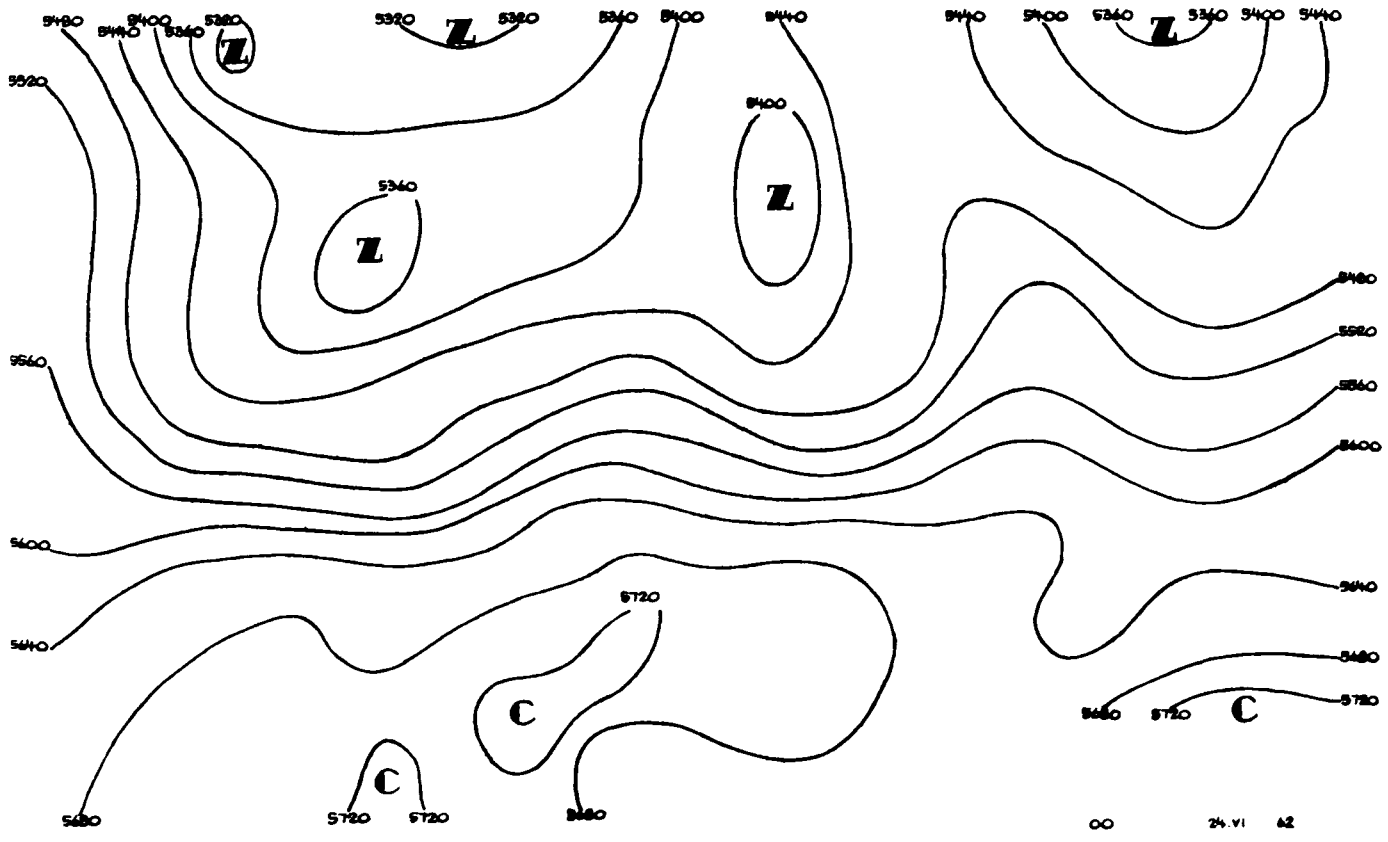
5480
5440
5400
5360
5320
5560
5600
5640
5680
5720
Z
C
00
24.VI 62


00 24.VI.62
00 24.VI.62
42374

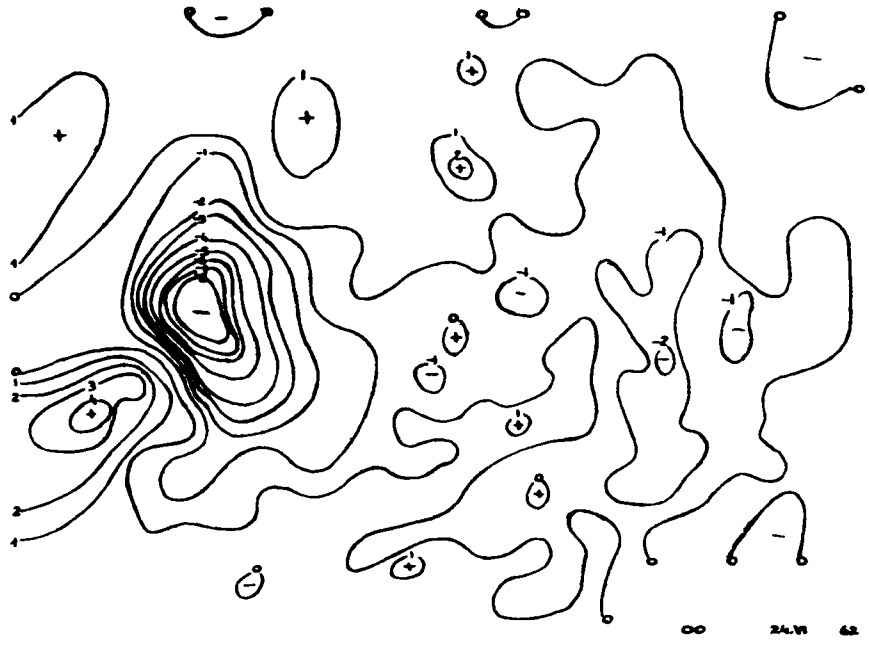
00 24.VI 62

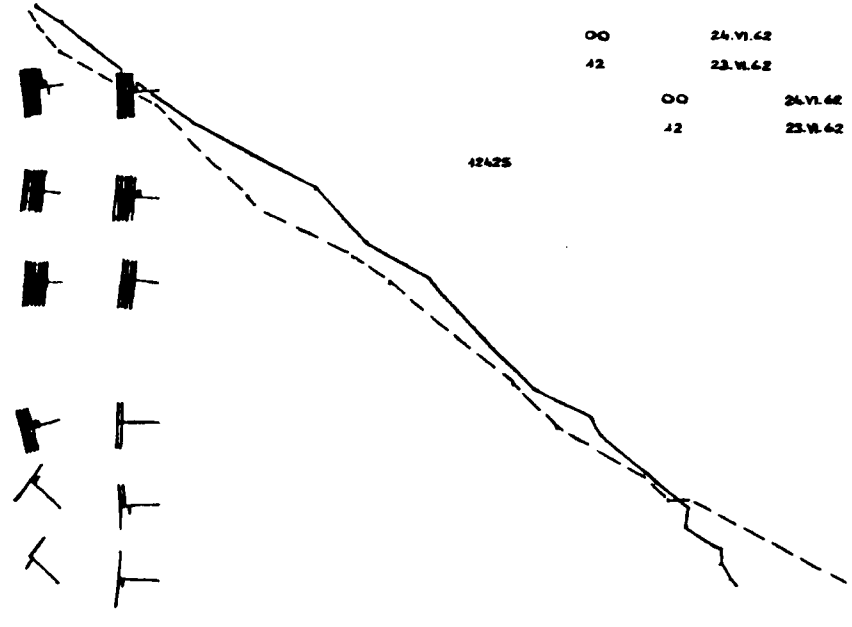
00 24.VI.62
42 23.VI.62
00 24.VI.62
42 23.VI.62
42425

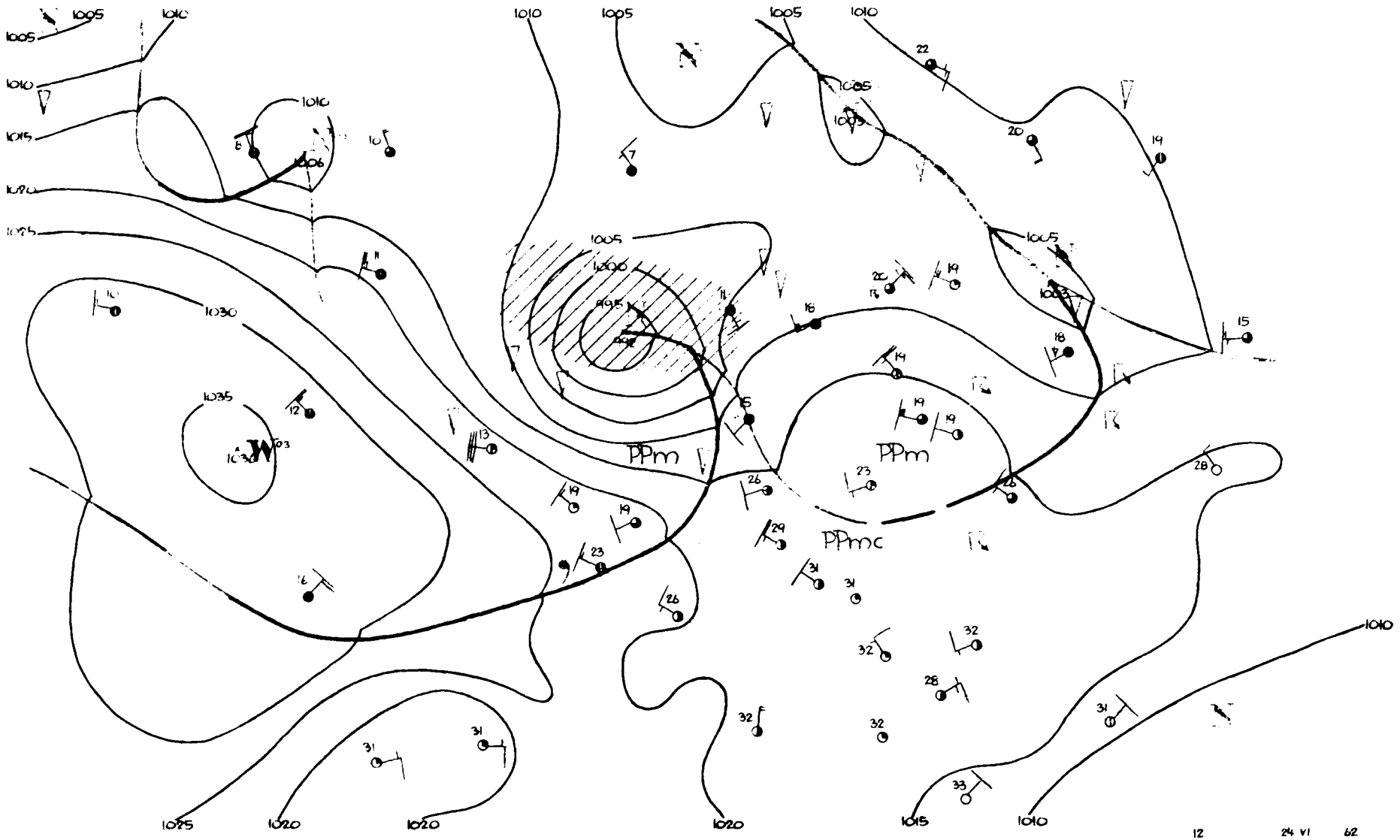
1005
1010
1015
1020
1025
1030
1035
W
PPm
PPmc
12
24 VI
62

Dane synoptyczne z Polski w dniu 24.VI.1962r.

SYNOP z godz.00 GMT.

150	53204	60031	18613	45502	10706
185	53201	97028	18910	55500	09708
205	23201	58101	19014	00902	14103
250	03601	96109	20114	00900	13004
295	80203	96959	18814	893XX	12202
330	00000	50109	20216	00900	15400
375	80405	58959	17716	893XX	15212
425	13602	70021	19818	00901	14110
465	83602	60179	18017	894XX	16209
560	12704	65030	18619	10940	15603
695	02701	56100	18917	00900	16708
105	50000	96102	18412	00906	12705
235	00000	02442	19911	00900	11601
270	60401	97299	19414	695XX	14707
310	22702	56101	19714	20930	13602
495	21802	96130	17019	10963	16606
510	22214	70021	44614	00901	08711
570	32206	60131	16723	10932	14607
575	00000	60020	19018	00900	XX400
650	22207	60030	08112	00902	06709

SYNOP z godz.12 GMT.

150	62706	70011	16422	32632	08812
185	22202	98030	16421	22500	11713
205	52505	70011	14323	32632	12724
250	72202	97031	16423	736XX	13718
295	32701	97030	18122	32600	10400
330	62207	58051	16524	68500	12716
375	39903	70011	17823	22662	15812
425	32003	65030	16728	32600	15615
465	62202	60031	17024	625XX	15716
560	32501	60030	16927	32600	17816
695	23203	60020	17426	12701	18805
105	62204	98021	14821	42536	11721
235	72202	97031	16021	5256X	12718
270	62204	98021	16922	62600	12715
310	62204	59051	15524	31730	13718
495	62702	97022	18024	22508	14803
510	62218	97032	42514	621XX	10805
570	22702	65031	17225	22600	14710
575	13602	65010	17827	11600	17710
650	53403	80179	07816	49503	06803

TEMP Legionowo, godz.00 GMT.

12374	23187	15155	00202	85562	11115	02606	70153	50543	02622	50573	72803	02633	40733	83929	02737
30929	96042	02544	11100	90503	26041	00989	25044	55555	00011	15155	11950	15155	22858	12129	33830
10100	44818	09090	55710	00547	66604	60671	77430	80891	88300	96042	66666	011XX	00206	956XX	00407
830XX	02608	548XX	02641	490XX	02631	300XX	02544	01010	834XX						

TEMP Wrocław, godz.00 GMT.

12425	23159	18144	03203	84452	14131	03106	70150	04543	02422	50579	62773	02732	30946	91047	02529
20210	08183	03050	15391	06175	02820	10648	06171	02718	11100	51109	30060	11122	23194	09191	55555
00005	18148	11969	17134	22930	17101	33880	14121	44850	14131	55814	11093	66722	05012	77651	51642
88500	62773	99453	68829	11404	73876	22364	83961	33330	86998	67250	00116	55240	02132	66194	09192
77173	08195	88140	05156	99100	06171	66666	005XX	03203	712XX	02422	628XX	03134	307XX	02430	277XX
03222	100XX	02718	01010	00901											

Przebieg pogody w Polsce w dniu 24.VI.1962r.

W całym kraju było na ogół zachmurzenie umiarkowane, lokalnie przejściowo duże. W dzielnicach centralnych i na północnym-wschodzie oraz na południowym-wschodzie notowano burze i przelotne opady. Występowały również krótkotrwałe, miejscowe rozpogodzenia, a w okolicach Przemyśla i Leska - mgły. Temperatura minimalna wynosiła od 9°C w Kętrzynie, Mikołajkach i Resku do 18°C w Zamościu, a maksymalna od 20°C w Kołobrzegu, Ustce, Helu i Łebie do 30°C we Wrocławiu, Opolu, Raciborzu, Częstochowie i Krakowie. Wiatry były słabe o kierunkach zmiennych.-

Druk PPWK – Wwa, Solec 18. Zam. 1000 – 47548 01 – 26.V.01 – Y-40144 – 05000 – 61455 mapowy 100 g

PANSTWOWY INSTYTUT
HYDROLOGICZNO-METEOROLOGICZNY
WARSZAWA

BIULETYN SYNOPTYCZNY

Legenda

Izolinie:

- na mapach synop. dolnych izobary co 5 mb.
- „ „ topografii barycznej izohipsy co 4 dkm.
- „ „ „ „ izotermy co 4° C
- „ „ tendencji ciśnienia izalobary co 1 mb/3 godz.

Układy ciśnienia:

W — wyż
N — niż

Masy powietrza:

PP	powietrze polarne	m	morskie
PA	„ arktyczne	k	kontynentalne
PZ	„ zwrotnikowe	c	ciepłe
		s	stare

Fronty:

linia czerwona	front ciepły
„ niebieska	„ chłodny
„ fioletowa	„ zokludowany
„ naprzemian czerwona i niebieska	„ stacjonarny

Meteory:

- mżawka
- deszcz
- śnieg
- grad
- opady przelotne
- obszar jednostajnych opadów deszczu
- „ „ „ śniegu
- mgła
- burza
- błyskawica
- zamieć śnieżna

Wielkość zachmurzenia (N):

	niebo bezchmurne	
	1/10	pokrycia nieba
	2/10 – 3/10	„ „
	4/10	„ „
	5/10	„ „
	6/10	„ „
	7/10 – 8/10	„ „
	9/10	„ „
	10/10	„ „
	niebo niewidoczne	

Chmury (C):

	Cirrus	0
	Cirrocumulus	1
	Cirrostratus	2
	Altocumulus	3
	Altostratus	4
	Nimbostratus	5
	Stratocumulus	6
	Stratus	7
	Cumulus	8
	Cumulonimbus	9

Wiatr.

- 1/2 m/sek
- 1 m/sek
- 2½ m/sek
- 5 m/sek

N, NW, NE, W, E, SW, SE, S

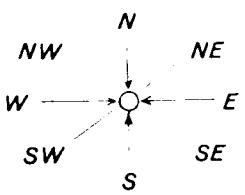

Rozmieszczenie danych:

Temp. powietrza → T	C ←	chmury (0–5)
pogoda bieżąca → W	(N) ←	wielkość zachmurzenia ogólnego
kierunek i prędkość wiatru	C	chmury (6–9)

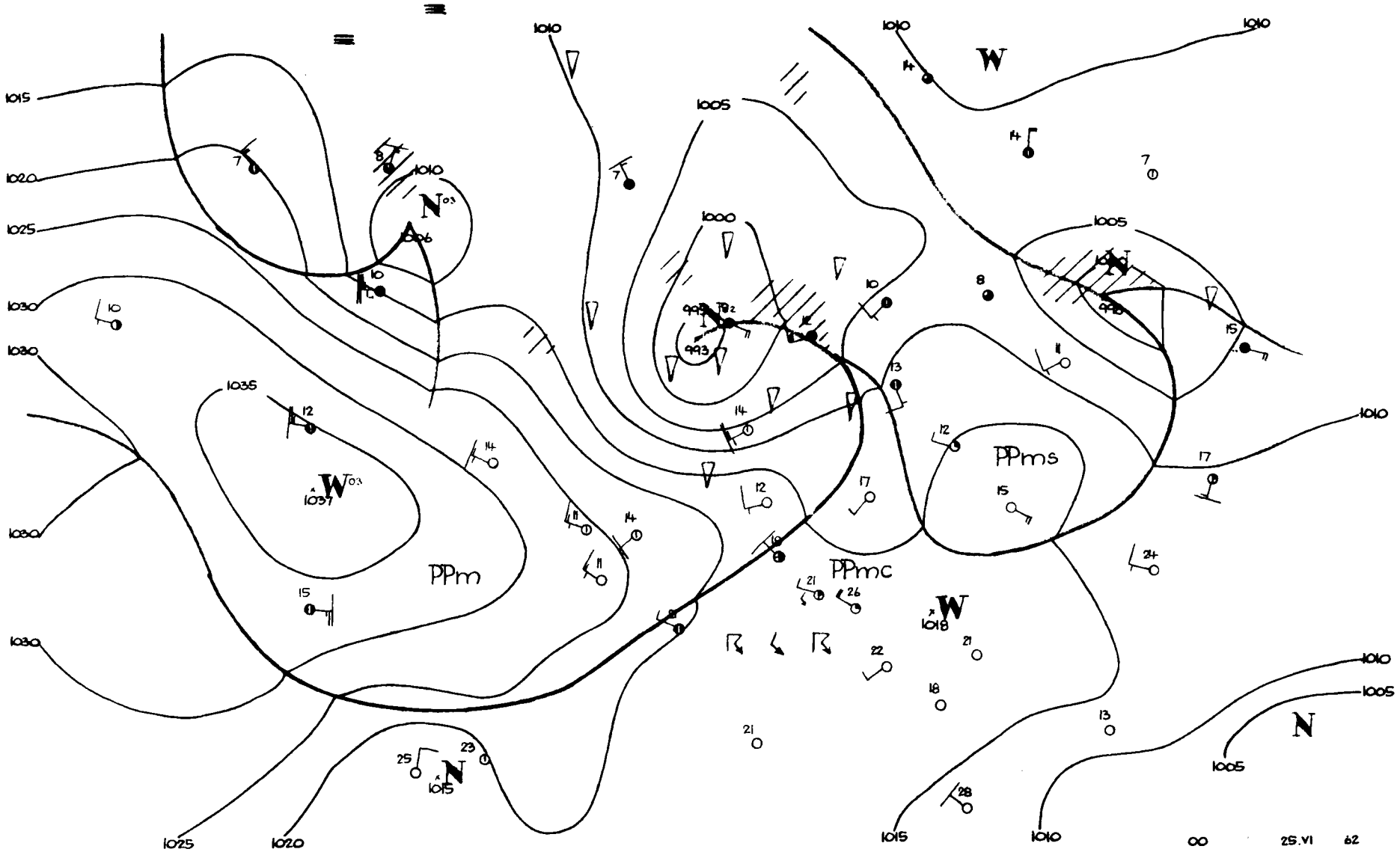

1015
1020
1025
1030
1035
1010
1005
1000
PPm
PPmc
PPms
W
N
1037
1018
1015
00
25.VI
62

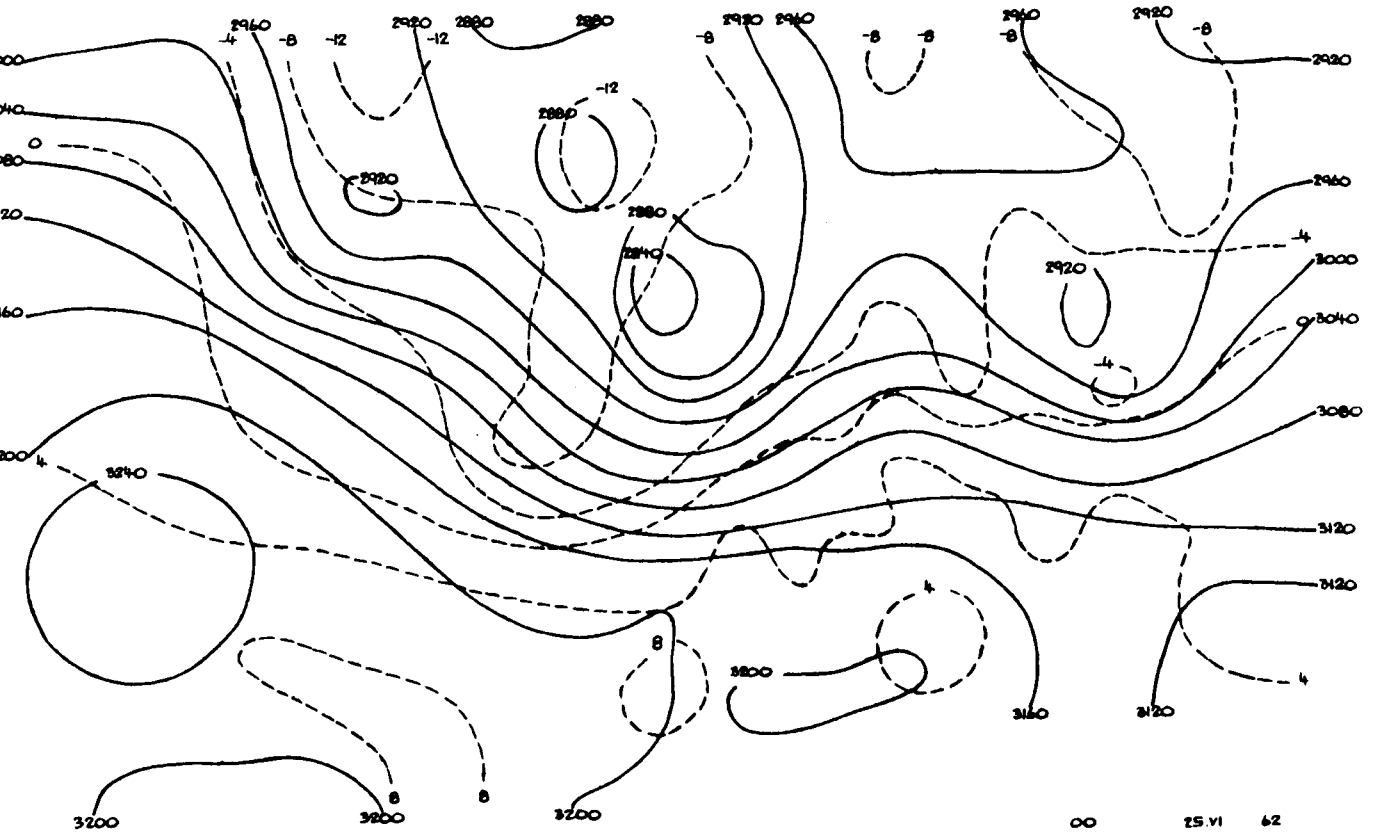
2960
2920
2880
2840
3000
3040
3080
3120
3160
3200
3240
00
25.VI
62

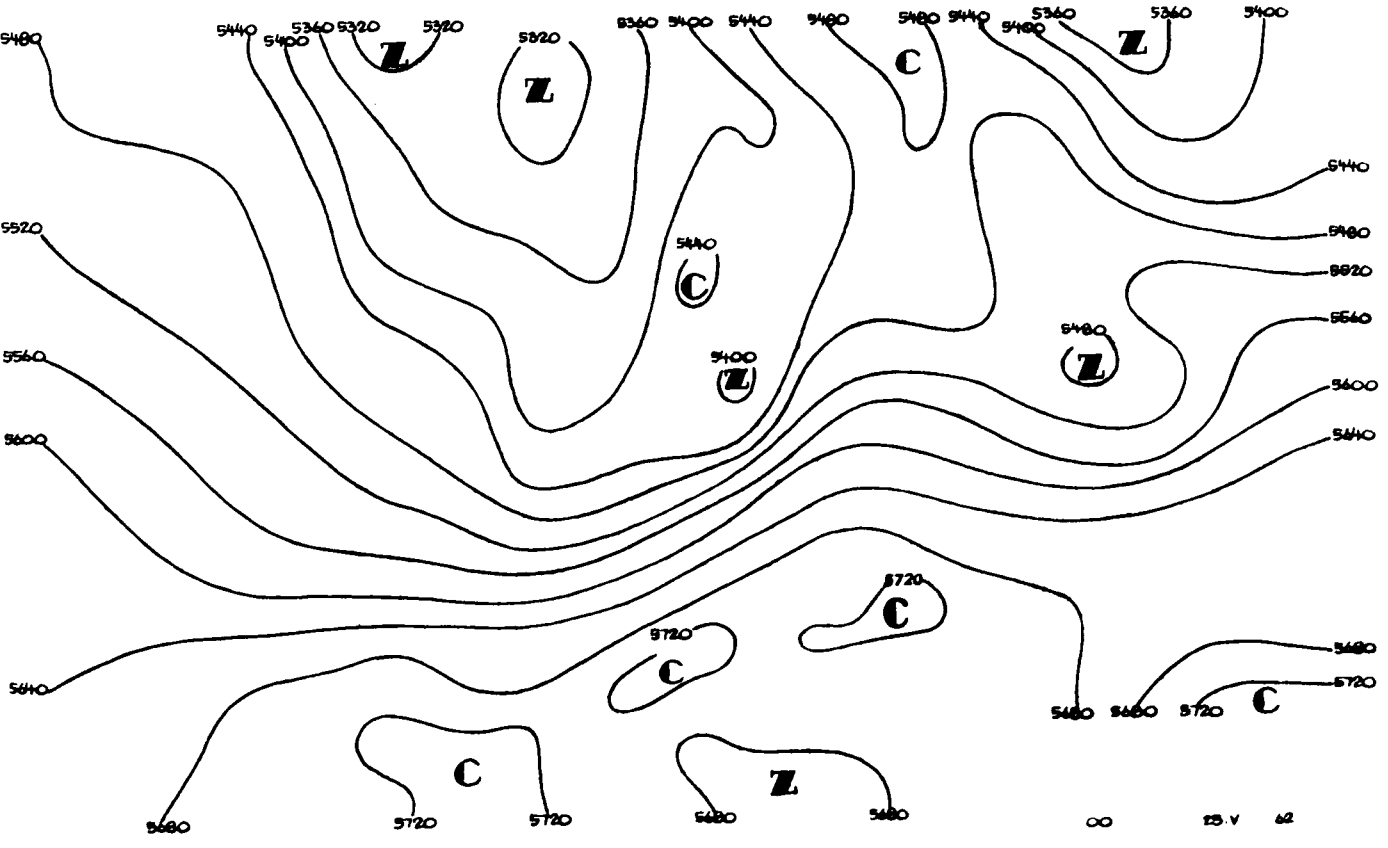
5480
5440
5400
5360
5320
5520
5560
5600
5640
5680
5720
Z
C
00
25.V
62

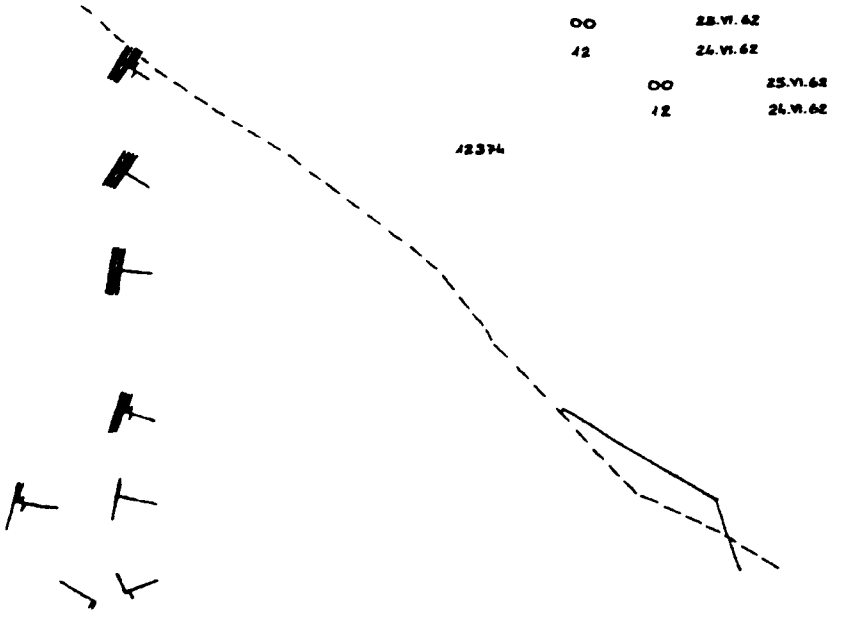
00 23.VI.62
12 24.VI.62
00 25.VI.62
12 24.VI.62
12374

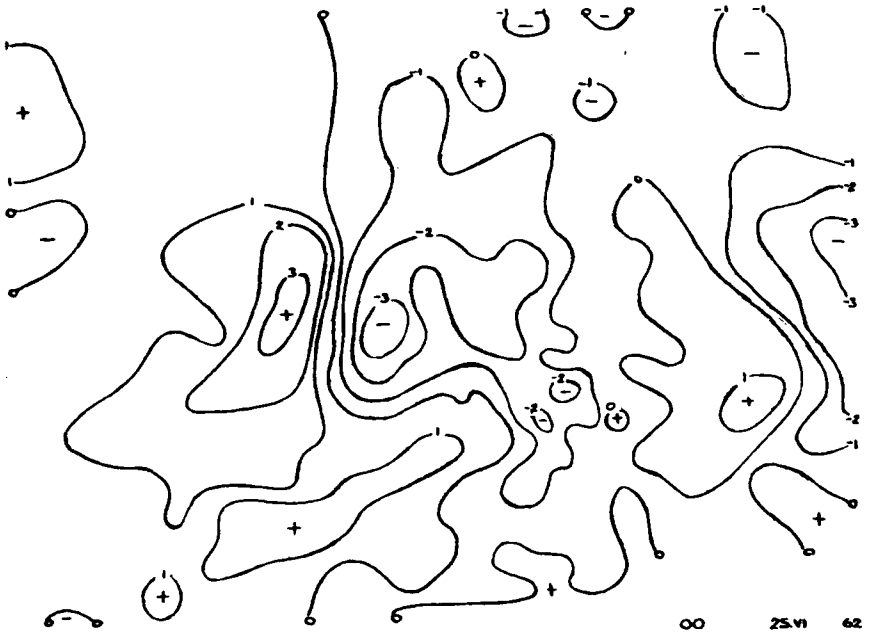
00 25.VI 62

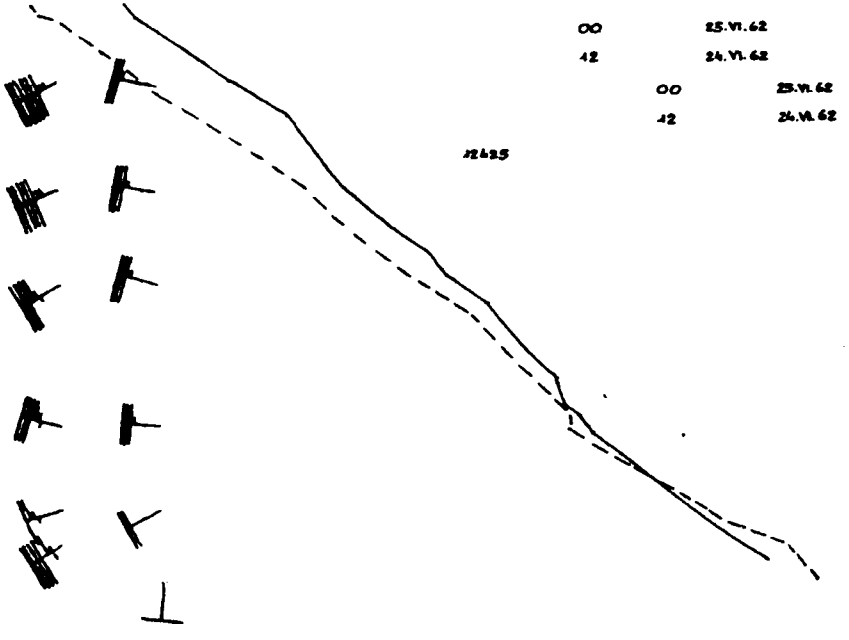
00 25.VI.62
12 24.VI.62
00 25.VI.62
12 24.VI.62
12425

12 25.VI 62

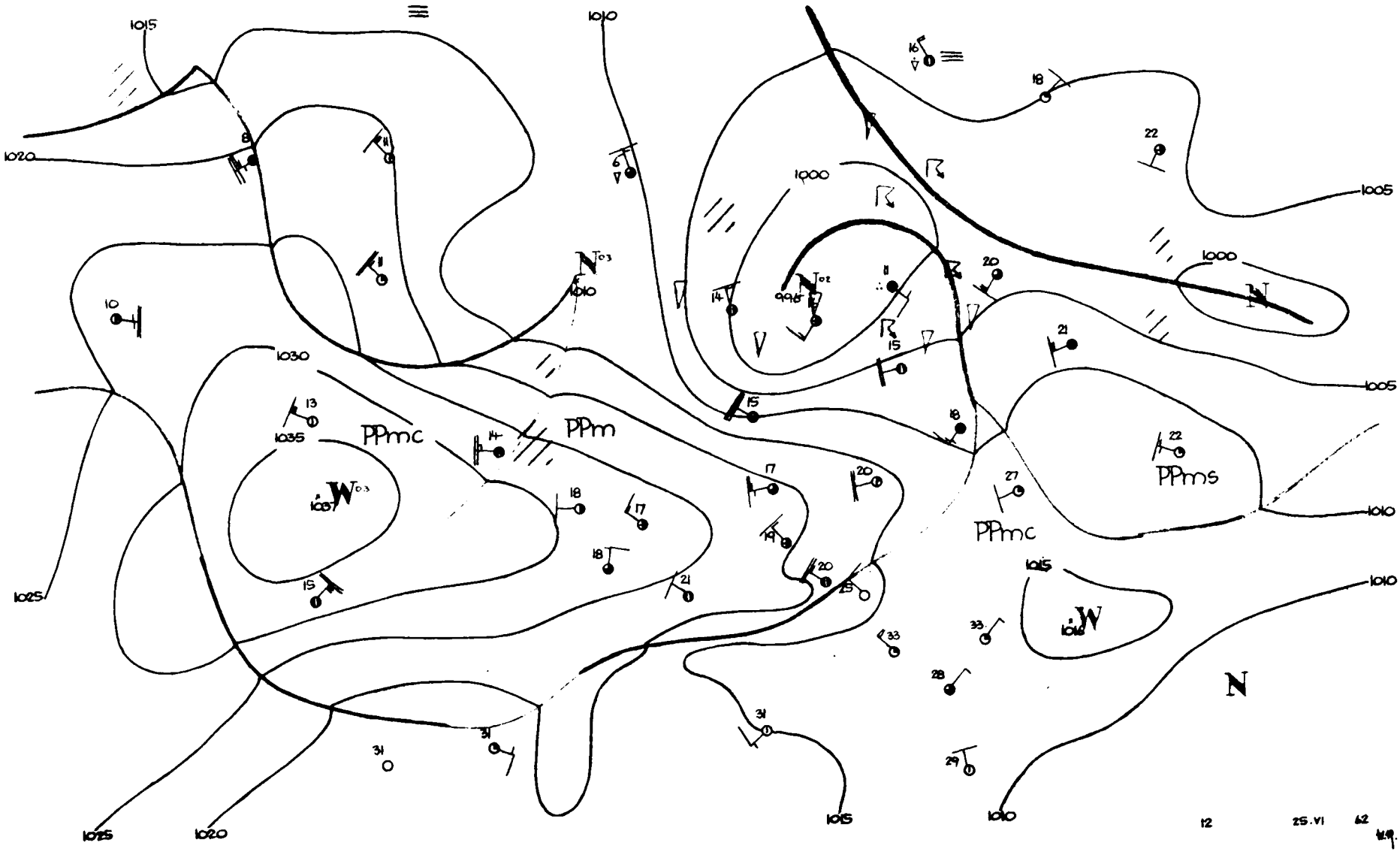
1015
1010
1020
1000
1005
1030
1035
1025
PPmc
PPm
PPms
PPmc
N
W
12
25.VI
62

Dane synoptyczne z Polski w dniu 25.VI.1962r.

SYNOP z godz.00 GMT.

150	73203	65012	12714	15532	10203
185	82001	96102	11417	855XX	16715
205	63204	70031	14915	656XX	08207
250	72903	97011	13218	756XX	12301
295	80000	97021	13017	855XX	13717
330	53203	60011	15117	55600	11306
375	02301	60021	12717	00900	16712
425	00000	58100	15018	00900	13102
465	22201	58100	13317	25600	15400
560	03002	58100	14718	00900	15602
695	00000	05440	15616	00900	16708
105	62706	98012	13314	655XX	06703
235	00000	97021	13512	00900	09706
270	70000	97031	12116	755XX	16712
310	22903	60031	16516	25600	10308
495	61402	97031	14119	6095X	15718
510	32710	97030	41112	30630	11310
570	00000	58100	13917	00900	15608
575	10000	62030	14520	00902	17710
650	62507	80031	05512	55442	07610

SYNOP z godz.12 GMT.

150	82510	62801	12515	825XX	08010
185	62708	98011	12217	624XX	08206
205	62908	70018	16816	684XX	09215
250	72908	98021	16317	725XX	04217
295	22209	97018	12324	21600	07305
330	72912	65011	19018	785XX	04217
375	32708	70026	15720	32600	09207
425	42710	75031	18720	32705	05208
465	32710	70021	16220	32600	06005
560	73403	65031	17721	5553X	12400
695	23206	60030	14026	29500	18203
105	72708	97808	14011	794XX	10212
235	72210	97011	14914	5256X	10215
270	72506	98021	14219	725XX	06106
310	72709	65022	19717	6356X	07110
495	52705	97011	15222	52500	14108
510	52707	98031	41607	51400	00204
570	33204	65021	16621	11630	10108
575	60204	65031	16723	3553X	14206
650	73405	60031	04513	53X6X	05702

TEMP Legionowo, godz.00 GMT.

12374	23102	19164	01402	85497	16111	02809	70106	01605	0XXXX	55555	00001	19164	11860
17122	22700	01605	66666	001XX	01402	900XX	02710	790XX	02711	01010	00900		

TEMP Wrocław, godz.00 GMT.

12425	21216	17123	00000	85507	13075	02609	70110	02515	02819	50577	60694	02519	40745
70807	02622	30955	83953	02632	20227	00114	02623	55555	00969	21137	22760	07043	33726
03027	44685	01556	55640	00576	66615	51589	77530	56658	88500	60694	99472	62731	11441
36784	22325	77883	79250	91039	44170	06153	66666	000XX	00000	910XX	02424	750XX	02914
540XX	02324	170XX	02520	01010	00900								

Przebieg pogody w Polsce w dniu 25.VI.1962r.

Występowało na ogół zachmurzenie umiarkowane, przejściowo duże, z okresami rozpogodzeń. Miejscami notowano przelotne deszcze, a na południowym-wschodzie kraju - burze. Temperatura minimalna wahała się od 10°C w Koszalinie i Chojnicach do 18°C w Radomiu, a maksymalna od 15°C miejscami na Pomorzu do 27°C w Przemyślu. Wiatry były słabe i umiarkowane, a na północy kraju nawet dość silne przeważnie z kierunków zachodnich.

PAŃSTWOWY INSTYTUT
HYDROLOGICZNO-METEOROLOGICZNY
WARSZAWA

BIULETYN SYNOPTYCZNY

Legenda

Izolinie:

- ——— na mapach synop. dolnych izobary co 5 mb.
- ——— „ „ topografii barycznej izohipsy co 4 dkm.
- – – – – „ „ „ „ izotermy co 4°C
- ——— „ „ tendencji ciśnienia izalobary co 1 mb/3 godz.

Układy ciśnienia:

W – wyż
N – niż

Masy powietrza:

PP	powietrze polarne	m	morskie
PA	„ arktyczne	k	kontynentalne
PZ	„ zwrotnikowe	c	ciepłe
		s	stare

Fronty:

linia czerwona	front ciepły
„ niebieska	„ chłodny
„ fioletowa	„ zokludowany
„ naprzemian czerwona i niebieska	„ stacjonarny

Meteory:

- ⸲ mżawka
- ● deszcz
- ✳ śnieg
- ▲ grad
- ▽ opady przelotne
- obszar jednostajnych opadów deszczu
- ✳ „ „ „ śniegu
- mgła
- burza
- błyskawica
- zamieć śnieżna

Wielkość zachmurzenia (N):

- ○ niebo bezchmurne
- 1/10 pokrycia nieba
- 2/10–3/10 „ „
- 4/10 „ „
- 5/10 „ „
- 6/10 „ „
- 7/10–8/10 „ „
- 9/10 „ „
- ● 10/10 „ „
- ⊗ niebo niewidoczne

Chmury (C):

	Cirrus	0
	Cirrocumulus	1
	Cirrostratus	2
	Altocumulus	3
	Altostratus	4
	Nimbostratus	5
	Stratocumulus	6
	Stratus	7
	Cumulus	8
	Cumulonimbus	9

Wiatr.

- 1/2 m/sek
- 1 m/sek
- 2½ m/sek
- 5 m/sek

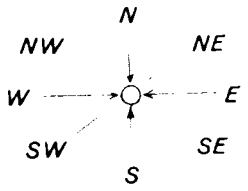

Rozmieszczenie danych:

Temp. powietrza	→ T	C	chmury (0–5)
pogoda bieżąca	→ W	N	wielkość zachmurzenia ogólnego
kierunek i prędkość wiatru		C	chmury (6–9)

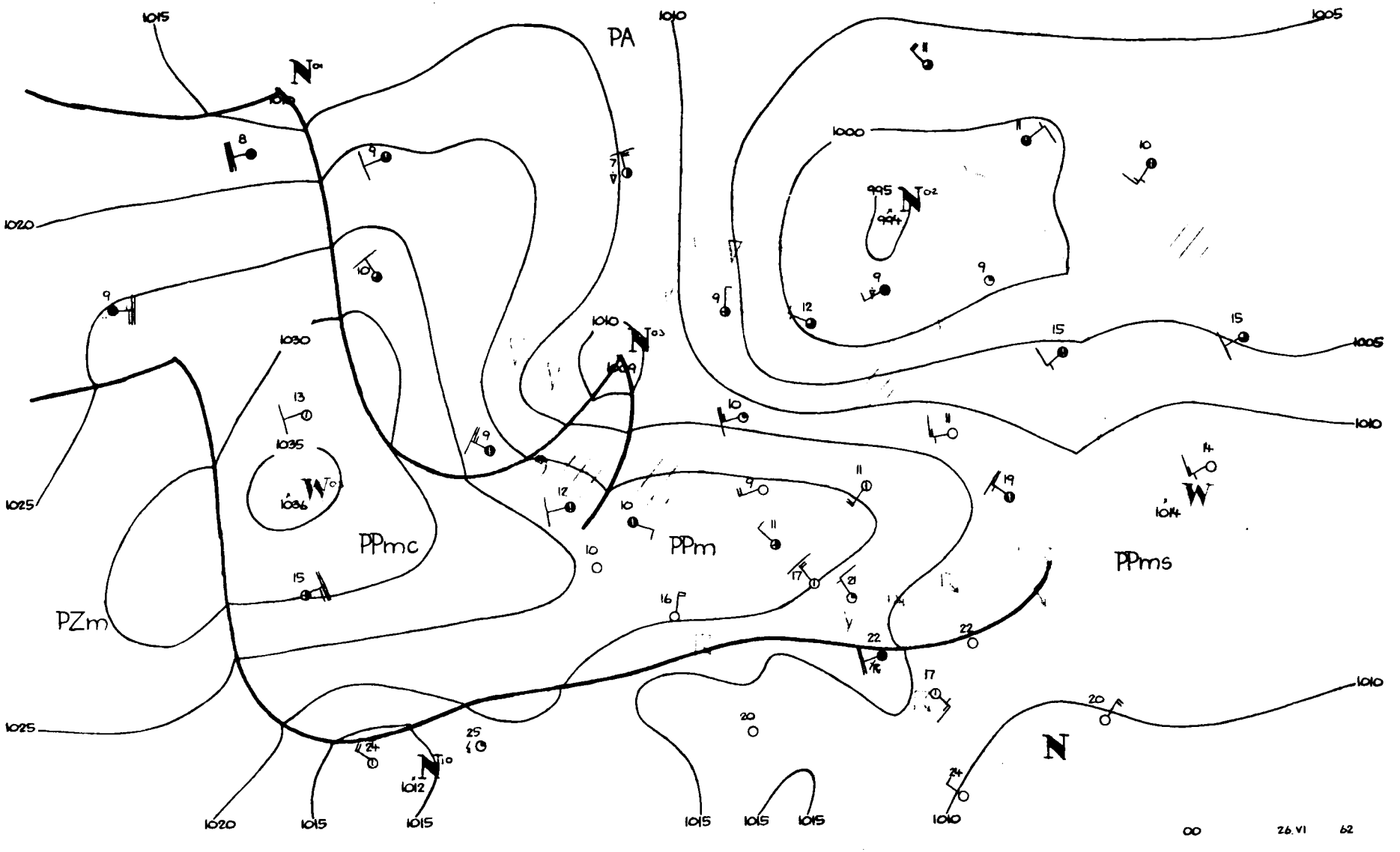
PA
PPmc
PPm
PPms
PZm
1015
1020
1025
1030
1035
1036
1010
1009
1005
1000
995
994
1014
1012
00
26.VI
62

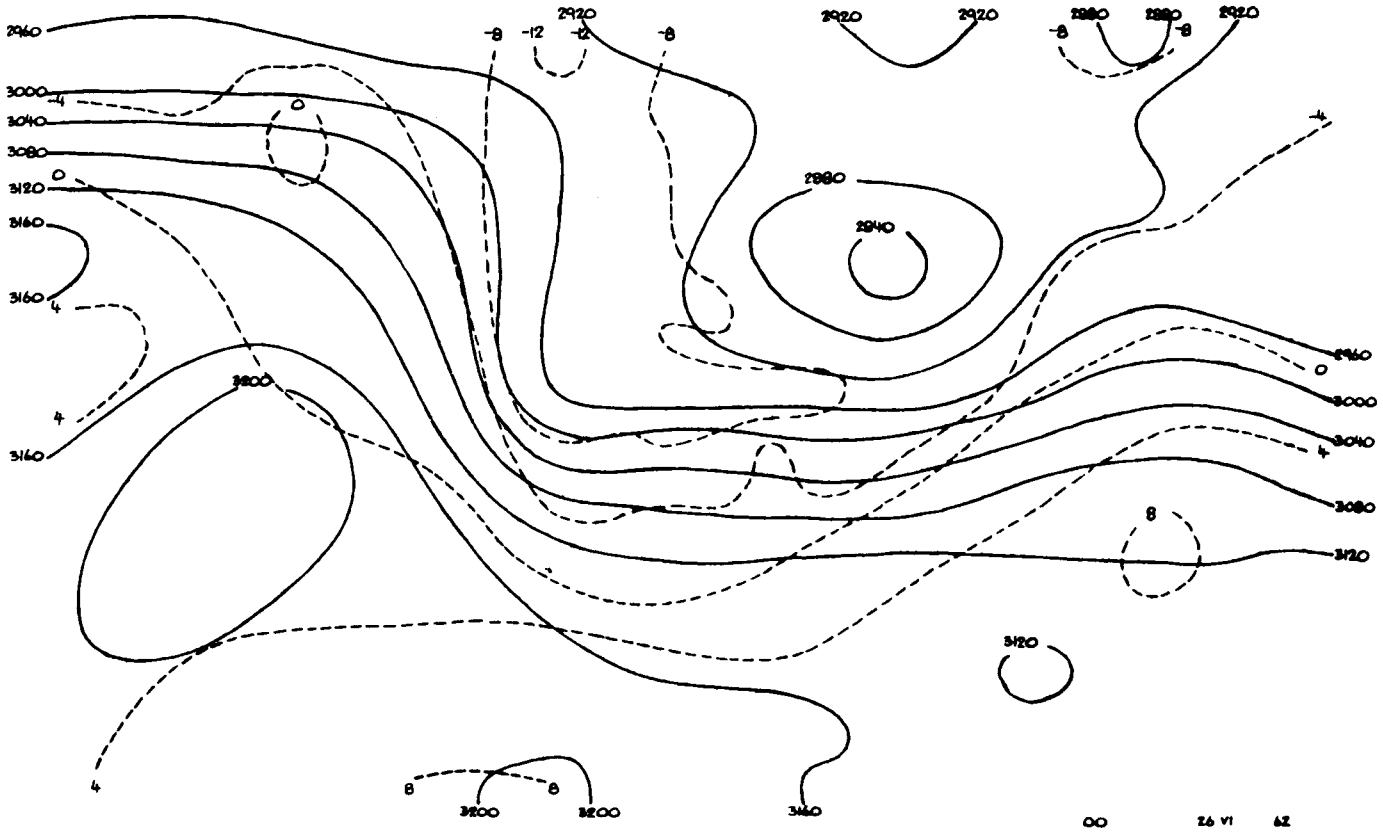
2960
3000
3040
3080
3120
3160
3200
2920
2880
2840
-8
-12
-4
0
4
8
00
26 VI
62

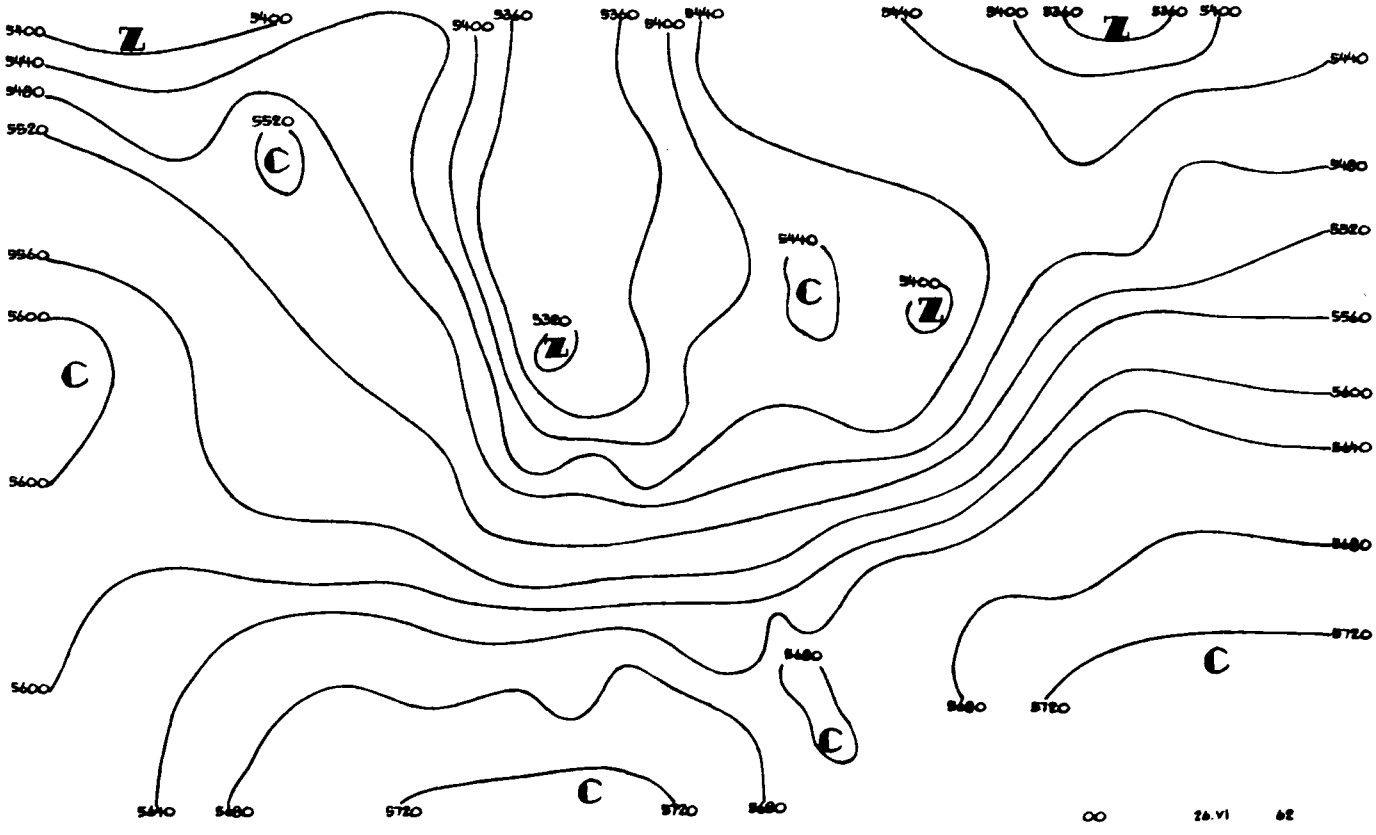
5400
5440
5480
5520
5560
5600
5640
5680
5720
5360
5320
Z
C
00
26.VI
62

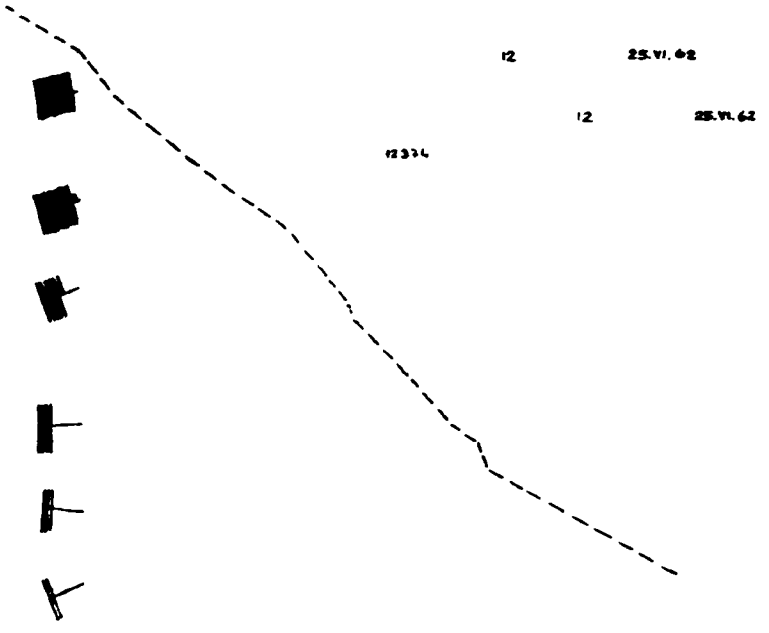
12 25.VI.62
12 25.VI.62
12334

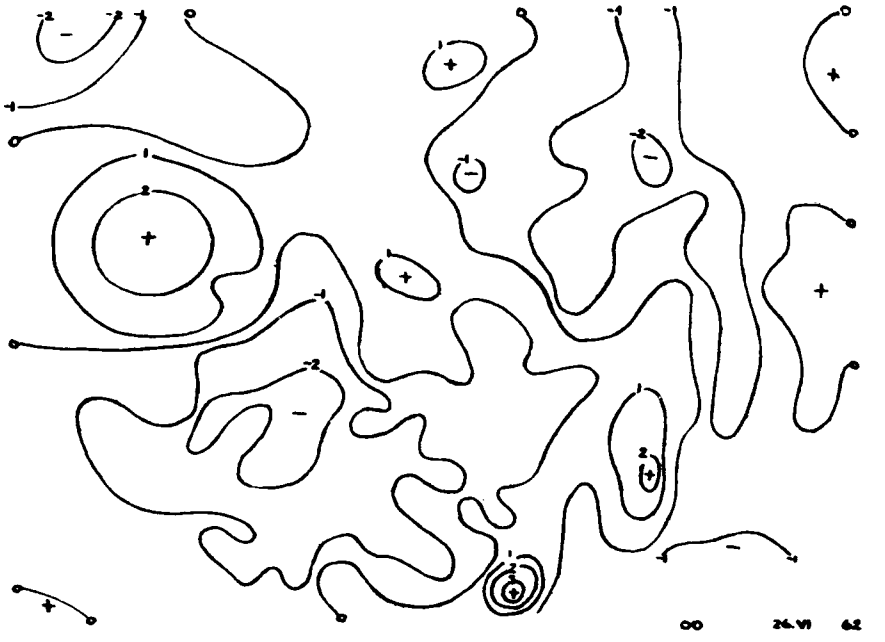
00 26.VI 62

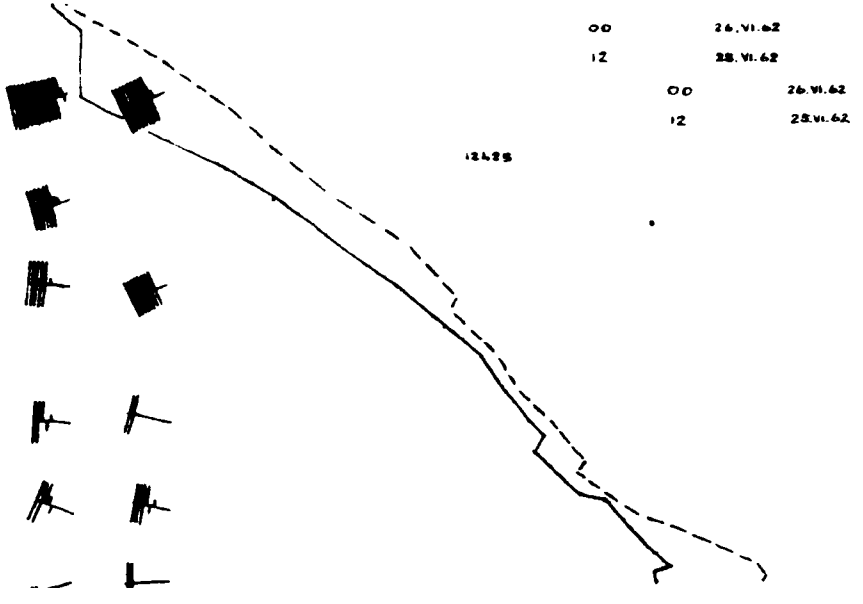
00 26.VI.62
12 25.VI.62
00 26.VI.62
12 25.VI.62
12425

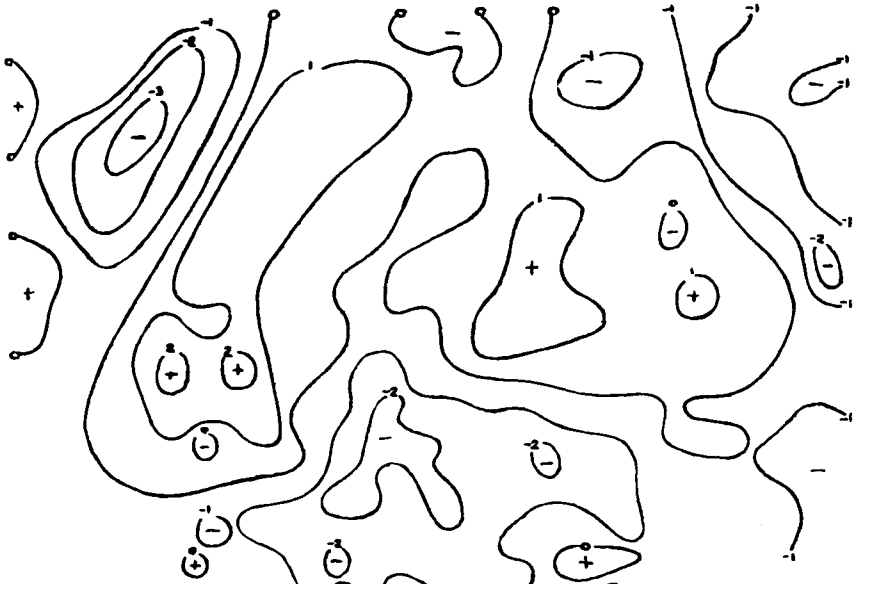

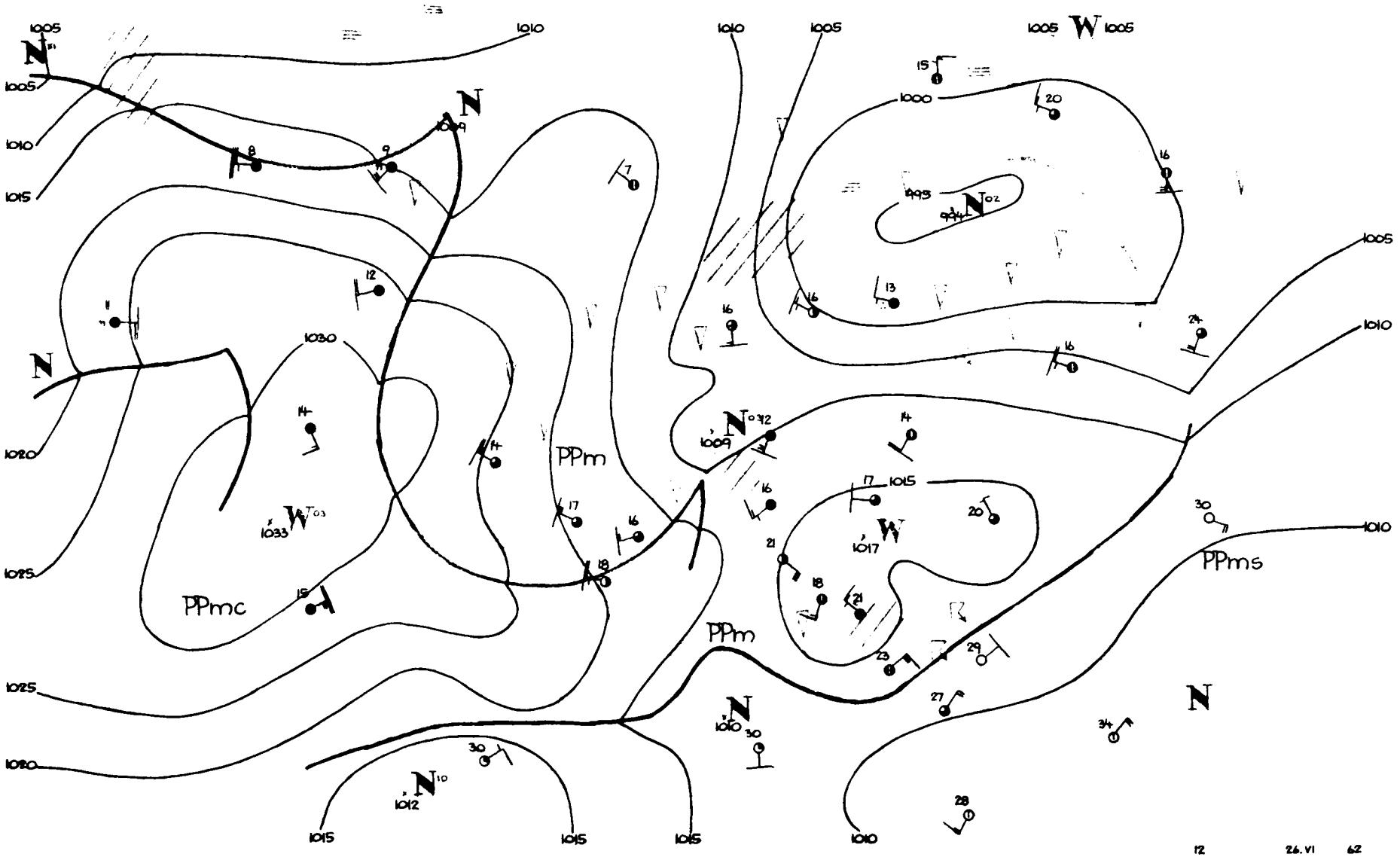

1005
1010
1015
1020
1025
1030
1000
PPmc
PPm
PPm
PPms
N
W
12
26.VI
62

Dane synoptyczne z Polski w dniu 26.VI.1962r.

SYNOP z godz.00 GMT.

150	52206	65021	14311	55500	06803
185	82708	97032	14408	854XX	07604
205	02703	70020	18109	00900	05806
250	02202	97020	17910	00900	05601
295	22502	97021	16210	25600	07603
330	02705	62020	20110	00900	06502
375	12203	65011	18611	10930	08703
425	02201	65020	21307	00900	06802
465	02201	60020	19608	00900	06802
560	32702	60021	21610	30940	08802
695	62602	98102	19513	855XX	10210
105	62207	98031	15710	635XX	07803
235	02705	97021	16908	00900	04803
270	12502	97021	16909	15500	07805
310	02502	60021	19910	00900	07809
495	02902	97020	19609	00900	07001
510	02916	98020	41002	00900	01710
570	10000	60020	20508	00901	06501
575	00000	60021	20812	00900	09203
650	90204	00474	02501	9XXXX	01815

SYNOP z godz.12 GMT.

150	52907	80011	14316	48504	07400
185	52706	98022	14215	52500	07708
205	82704	70801	14115	4252X	06714
250	42704	98020	15419	41700	04711
295	72006	98021	15118	725XX	05709
330	62209	65011	15519	52530	04719
375	62706	80031	16517	31605	05713
425	62201	80021	15419	58642	06720
465	62705	70021	17219	32608	05503
560	71801	65021	16318	786XX	05816
695	60901	70032	16118	12602	09820
105	62204	98022	14014	626XX	08707
235	62704	97021	14815	655XX	07810
270	52504	98021	15216	51500	05710
310	82704	62031	14817	6361X	06720
495	52905	98011	16818	22608	07714
510	62706	98011	37805	623XX	02706
570	52503	75021	16018	22608	04719
575	63602	98012	17318	11606	07615
650	72702	80032	00307	42348	04707

TEMP Legionowo, godz.00 GMT.

brak obserwacji

TEMP Wrocław, godz.00 GMT.

12274	23166	09064	02602	85512	04004	02914	70065	53702	02714	50566	66864	02726	40730	79972
02632	30930	98065	02574	20197	05215	02659	15379	05214	02430	10638	05211	0XXXX	11100	80905
26075	81145	24080	71429	24040	11122	28174	08243	55555	00006	09061	11975	11060	22910	09048
33825	02522	44755	52597	55721	51656	76678	54737	77600	57778	88556	61807	99520	64832	11364
81018	20305	88059	53250	98142	44216	04201	55174	08232	66153	05214	77100	05211	66666	006XX
02501	905XX	03012	393XX	02632	314XX	02675	173XX	02626	113XX	02730	01010	00900		

Przebieg pogody w Polsce w dniu 26.VI.1962r.

Zachmurzenie było niewielkie i umiarkowane przejściowo duże z niewielkimi opadami w części północno-zachodniej. Temperatura minimalna wahała się od 3°C w Jeleniej Górze do 11°C nad morzem i w środkowej oraz południowo-wschodniej części kraju, a maksymalna od 15°C nad morzem do 22°C we Wrocławiu i Raciborzu. Wiatry były słabe, na tle umiarkowane z kierunków zachodnich i południowo-zachodnich.-

PANSTWOWY INSTYTUT
HYDROLOGICZNO-METEOROLOGICZNY
WARSZAWA

BIULETYN SYNOPTYCZNY

Legenda

Izolinie:

———	na mapach synop. dolnych izobary co 5 mb.
———	„ „ topografii barycznej izohipsy co 4 dkm.
– – – –	„ „ „ „ izotermy co 4° C
———	„ „ tendencji ciśnienia izalobary co 1 mb/3 godz.

Układy ciśnienia:

W – wyż
N – niż

Masy powietrza:

PP	powietrze polarne	m	morskie
PA	„ arktyczne	k	kontynentalne
PZ	„ zwrotnikowe	c	ciepłe
		s	stare

Fronty:

linia czerwona	front ciepły
„ niebieska	„ chłodny
„ fioletowa	„ zokludowany
„ naprzemian czerwona i niebieska	„ stacjonarny

Meteory:

⚲	mżawka
●	deszcz
✳	śnieg
▲	grad
▽	opady przelotne
	obszar jednostajnych opadów deszczu
✳	„ „ „ śniegu
	mgła
	burza
	błyskawica
	zamieć śnieżna

Wielkość zachmurzenia (N):

○	niebo bezchmurne	
⦶	1/10	pokrycia nieba
◔	2/10 – 3/10	„ „
◔	4/10	„ „
◑	5/10	„ „
◕	6/10	„ „
◕	7/10 – 8/10	„ „
◑	9/10	„ „
●	10/10	„ „
⊗	niebo niewidoczne	

Chmury (C):

	Cirrus	0
	Cirrocumulus	1
	Cirrostratus	2
	Altocumulus	3
	Altostratus	4
	Nimbostratus	5
	Stratocumulus	6
	Stratus	7
	Cumulus	8
	Cumulonimbus	9

Wiatr.

	1/2 m/sek
	1 m/sek
	2½ m/sek
	5 m/sek

N, NW, NE, W, E, SW, SE, S

Rozmieszczenie danych:

Temp. powietrza	T	C	chmury (0–5)
pogoda bieżąca	W	(N)	wielkość zachmurzenia ogólnego
kierunek i prędkość wiatru		C	chmury (6–9)

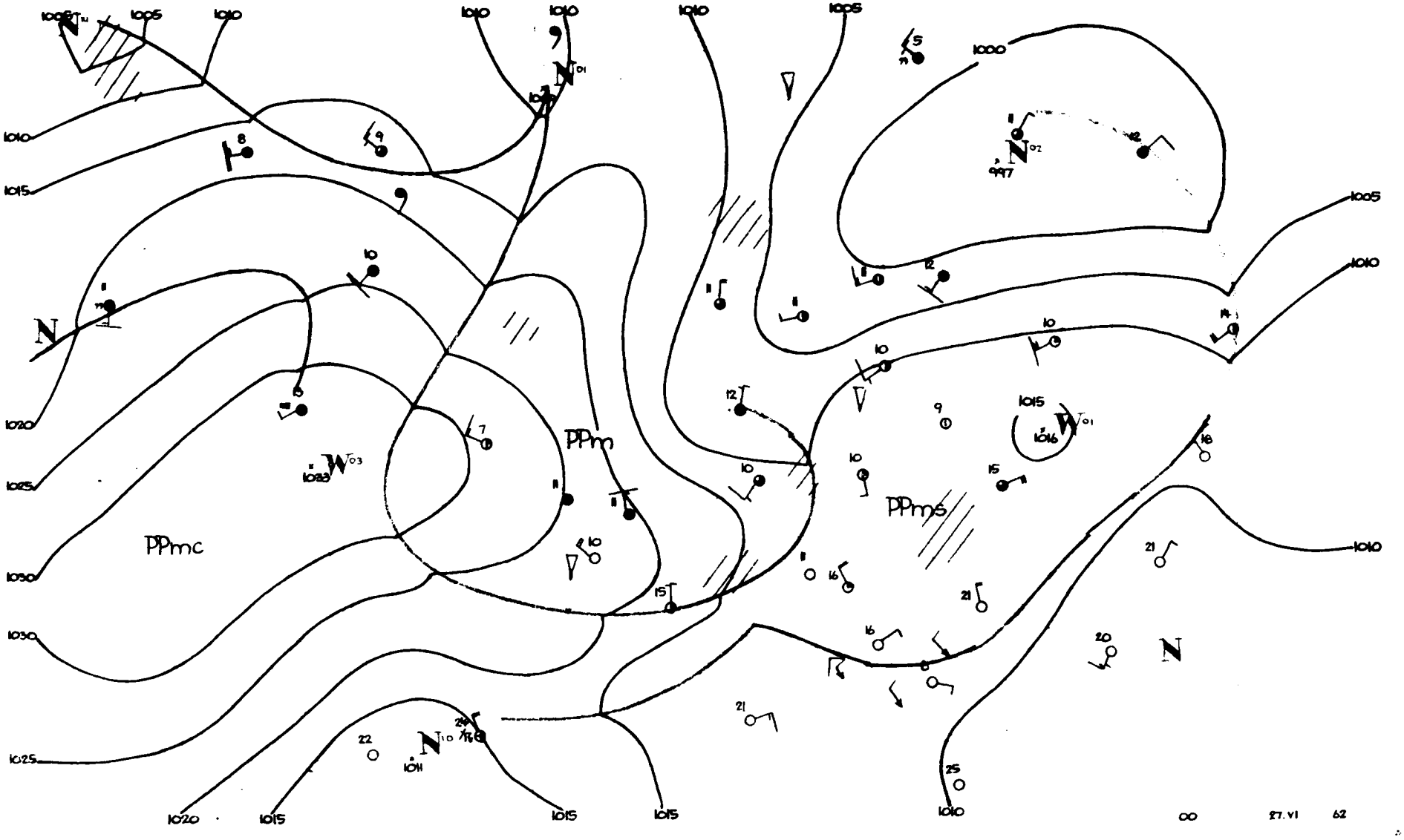

00 27.VI 62

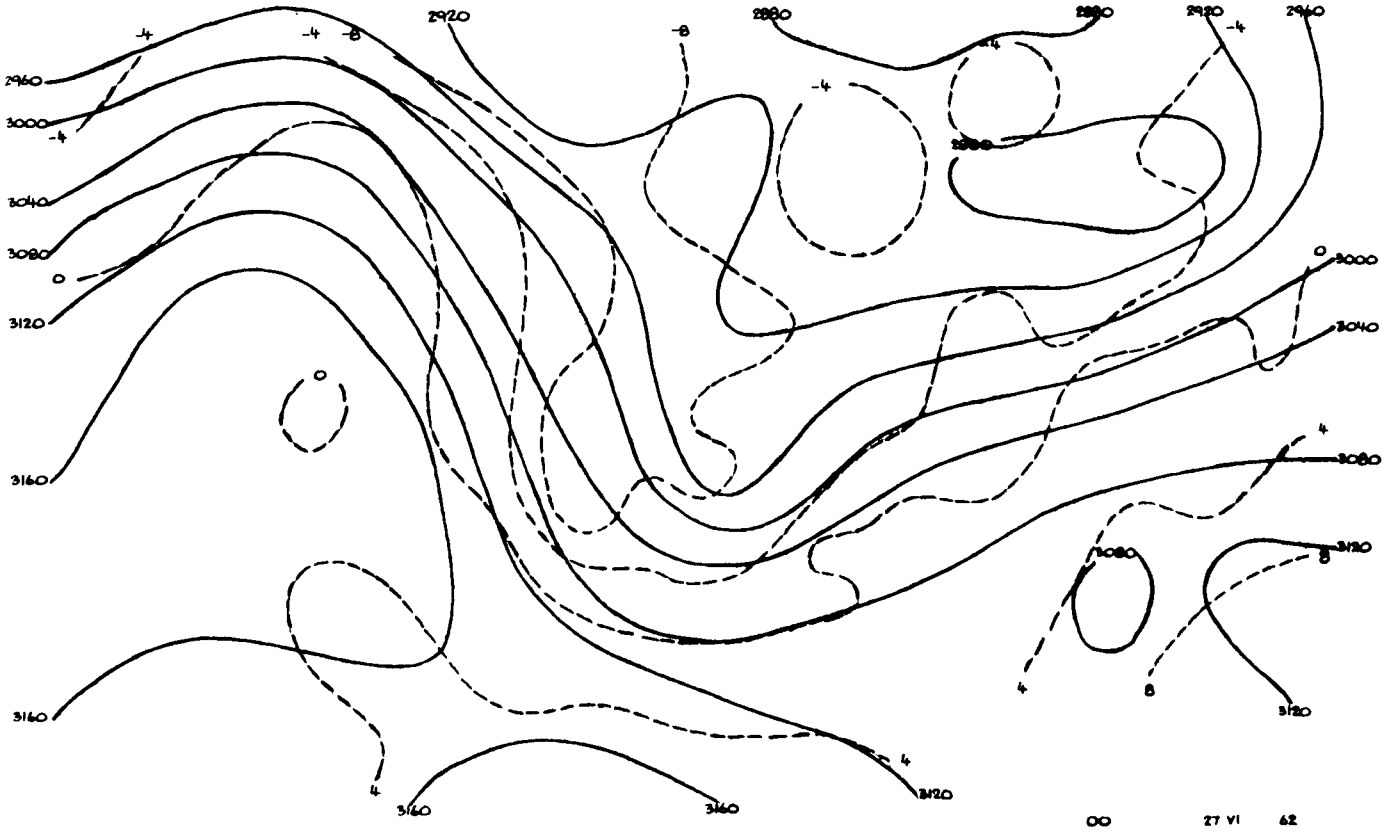
2960
3000
3040
3080
3120
3160
2920
2880
2880
2920
2960
3000
3040
3080
3120
3080
3120
3160
3160
3160
3120
00
27 VI
62

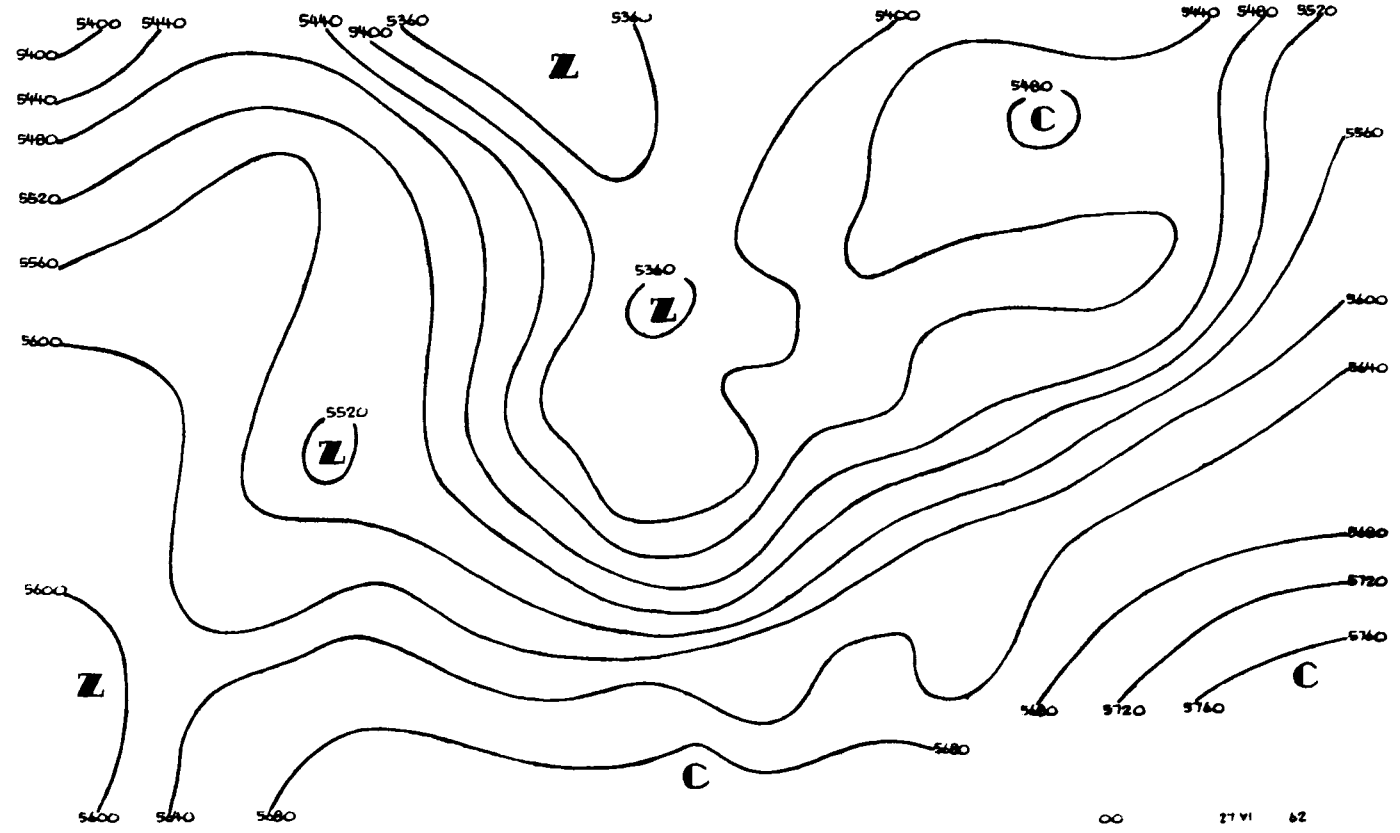
5400
5440
5480
5520
5560
5600
5640
5680
5720
5760
5360
5400
5440
5480
5520
5560
5600
5640
5680
5720
5760
5680
5600
5640
5680
00
27 VI
62

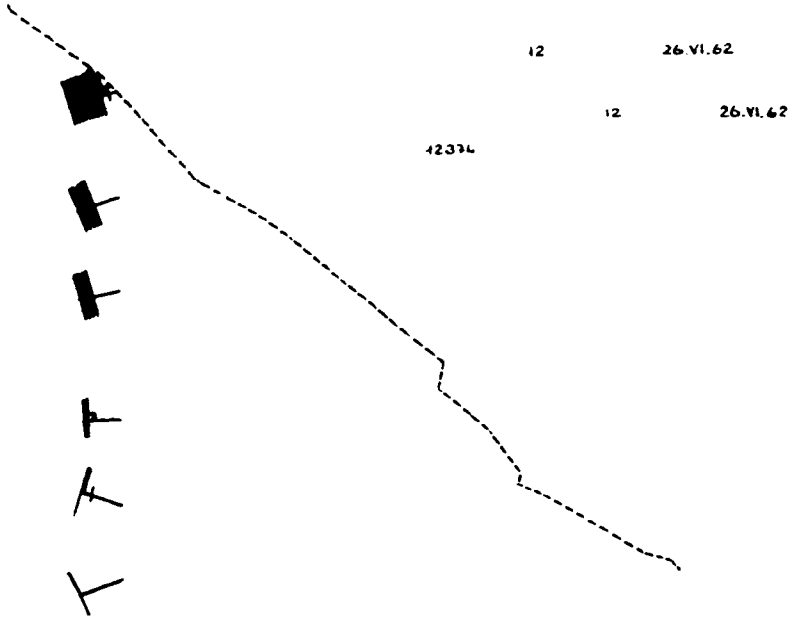
12 26.VI.62
12 26.VI.62
12334

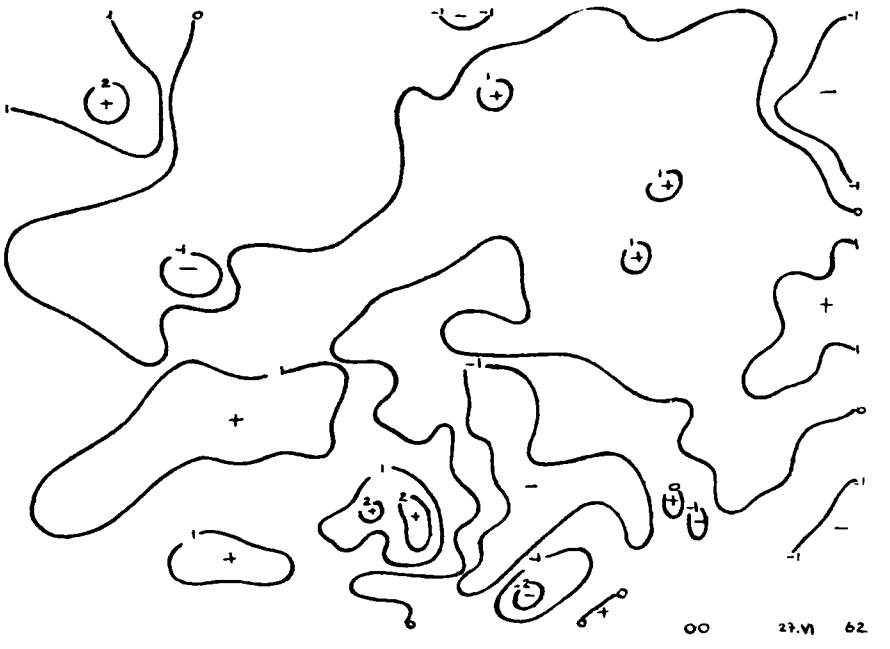
00 27.VI 62

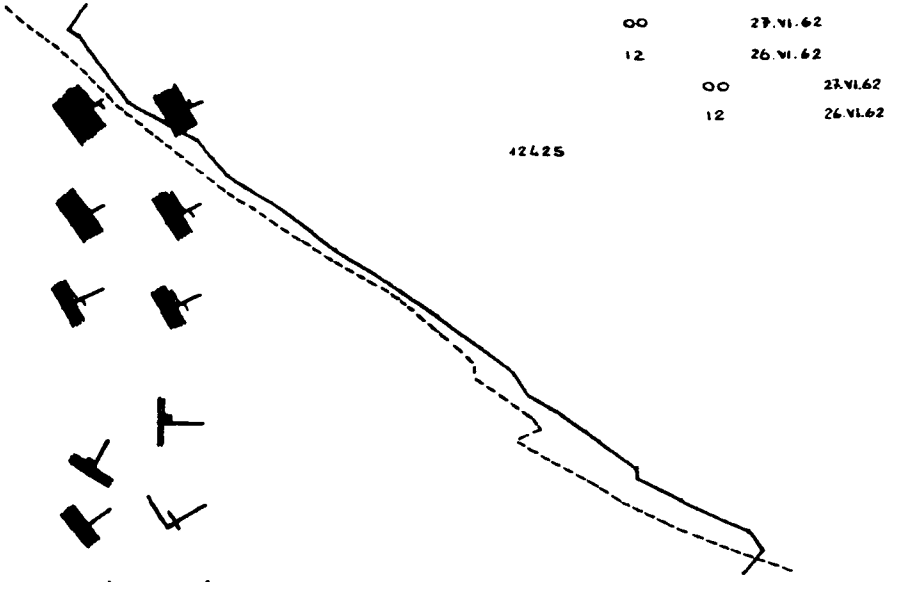
00 27.VI.62
12 26.VI.62
00 27.VI.62
12 26.VI.62
12425

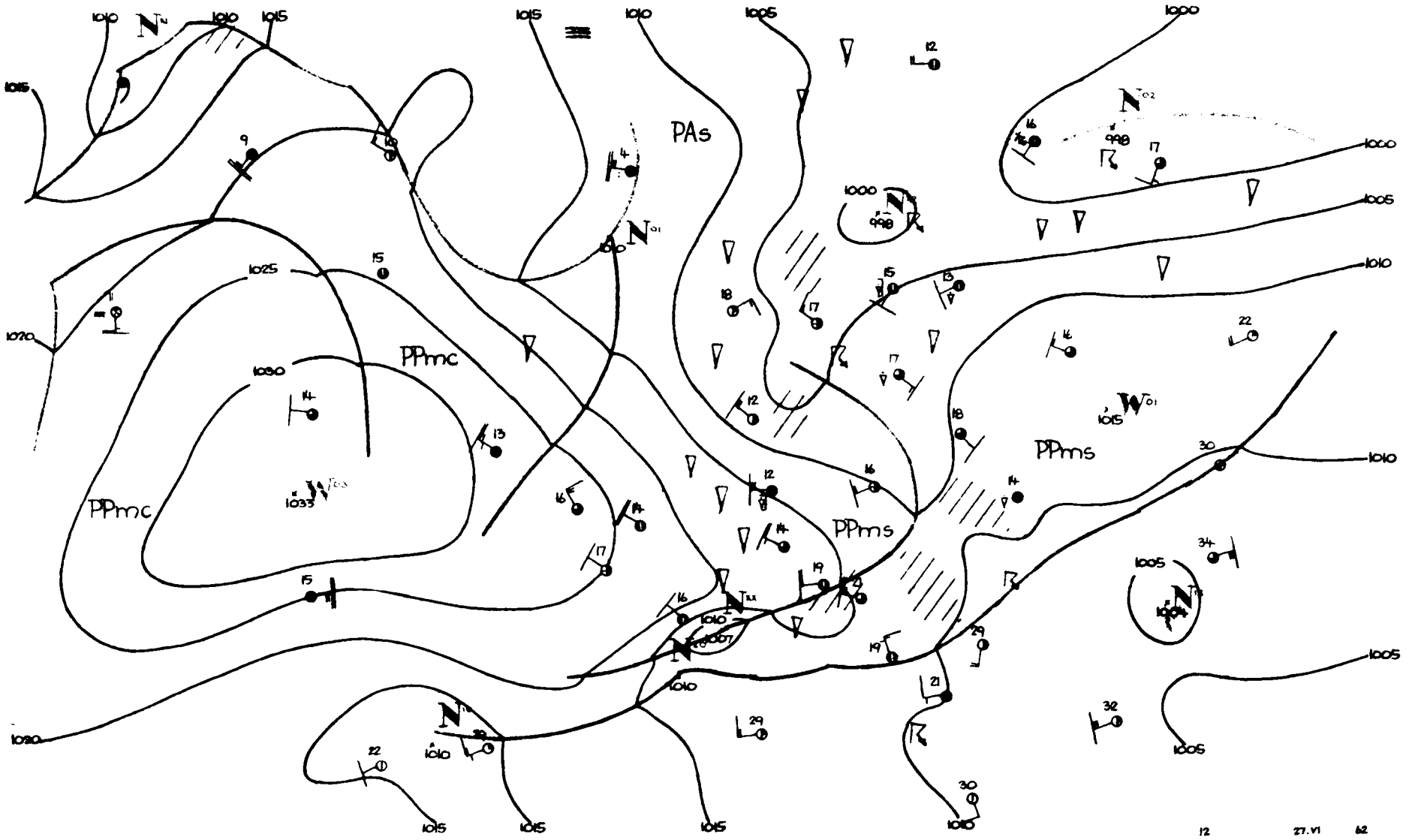
PAs
PPmc
PPmc
PPms
PPms
1000
1005
1010
1015
1020
1025
1030
1033
998
1007
1004
12
27.VI
62

Dane synoptyczne z Polski w dniu 27.VI.1962r.

SYNOP z godz.00 GMT.

150	10000	65011	10610	15600	09712
185	51401	97012	11312	55500	08710
205	82503	60601	09111	1732X	10705
250	80000	97022	10412	855XX	08714
295	20000	97030	14106	25400	06705
330	82705	58818	11313	4952X	11510
375	31601	70030	12410	00902	09713
425	53209	65181	12511	65600	09514
465	01402	60020	10912	00900	06717
560	01801	60021	11921	00900	06721
695	40000	56101	13312	00902	11707
105	81401	96101	09410	8097X	10706
235	60000	96101	10409	655XX	07712
270	82201	97031	11313	855XX	09710
310	82505	58109	11010	855XX	10610
495	00000	97011	13810	00900	08809
510	52710	98288	33803	50630	03808
570	22701	60021	13108	00908	06813
575	00701	60021	13412	00900	10709
650	12007	80011	97404	00902	02707

SYNOP z godz.12 GMT.

150	72209	70028	06714	785XX	08604
185	72006	98026	07017	725XX	08712
205	82907	70216	09812	884XX	08214
250	62512	97029	09715	4356X	07304
295	82705	96808	10313	894XX	11202
330	72208	65022	11913	784XX	07109
375	52606	70026	11316	52600	07701
425	52709	80022	13816	58500	04702
465	62708	60032	11117	626XX	06701
560	63204	70032	12817	625XX	06806
695	72703	65012	10620	3251X	11701
105	82204	97806	06911	896XX	10103
235	82207	96812	08610	894XX	08005
270	72206	98022	09116	735XX	08801
310	82709	60802	12713	835XX	06209
495	82905	98252	11216	4351X	11500
510	62706	97038	33601	623XX	51801
570	62703	70036	11918	52602	06701
575	73203	65012	13117	32572	11110
650	53403	70018	97105	42342	00806

TEMP Legionowo, godz, 00 GMT.

brak obserwacji

TEMP Wrocław, godz, 00 GMT.

12425	23073	85444	08044	02320	70014	53535	02258	50568	70787	02423	40719	83921	02335	30915
97043	02344	90180	98061	02348	15368	00097	02332	10632	01095	02330	11100	90652	23038	61047
23065	71508	23042	11122	04246	03111	55555	00995	14087	11948	16093	22908	14067	33806	04022
44784	04022	53657	57572	66630	58582	77564	65687	88500	70787	99470	74829	11452	76841	22372
87953	22336	90994	44300	97042	34250	02104	66246	03113	77200	98061	88071	97067	99145	01096
11100	01095	66666	995XX	01604	858XX	02319	722XX	02016	640XX	02315	248XX	02364	170XX	02332
172XX	02342	100XX	02330	01010	756XX									

Przebieg pogody w Polsce w dniu 27.VI.1962r.

W całym kraju przeważało zachmurzenie umiarkowane przejściowo duże z opadami deszczu, głównie jednak w dzielnicach zachodnich i północnych. Gdzie niegdzie notowano słabe burze. W końcu okresu w części centralnej i południowej wystąpiły liczne rozpogodzenia. Temperatura minimalna wahała się od 2°C w Mikołajkach do 12°C w Toruniu i Płocku, a maksymalna od 12°C nad morzem do 21°C na krańcach wschodnich. Wiatry były na ogół umiarkowane, miejscami przejściowo dość silne, głównie z kierunków zachodnich.

PAŃSTWOWY INSTYTUT
HYDROLOGICZNO-METEOROLOGICZNY
WARSZAWA

BIULETYN SYNOPTYCZNY

Legenda

Izolinie:

- na mapach synop. dolnych izobary co 5 mb.
- „ „ topografii barycznej izohipsy co 4 dkm.
- „ „ „ „ izotermy co 4° C
- „ „ tendencji ciśnienia izalobary co 1 mb/3 godz.

Układy ciśnienia:

W — wyż
N — niż

Masy powietrza:

PP	powietrze polarne	m	morskie
PA	„ arktyczne	k	kontynentalne
PZ	„ zwrotnikowe	c	ciepłe
		s	stare

Fronty:

linia czerwona	front ciepły
„ niebieska	„ zimny
„ fioletowa	„ zokludowany
„ naprzemian czerwona i niebieska	„ stacjonarny

Meteory:

- mżawka
- deszcz
- śnieg
- grad
- opady przelotne
- obszar jednostajnych opadów deszczu
- „ „ „ śniegu
- mgła
- burza
- błyskawica
- zamieć śnieżna

Wielkość zachmurzenia (N):

○	niebo bezchmurne	
	1/10	pokrycia nieba
	2/10–3/10	„ „
	4/10	„ „
	5/10	„ „
	6/10	„ „
	7/10–8/10	„ „
	9/10	„ „
●	10/10	„ „
⊗	niebo niewidoczne	

Chmury (C):

	Cirrus	0
	Cirrocumulus	1
	Cirrostratus	2
	Altocumulus	3
	Altostratus	4
	Nimbostratus	5
	Stratocumulus	6
	Stratus	7
	Cumulus	8
	Cumulonimbus	9

Wiatr.

- 1/2 m/sek
- 1 m/sek
- 2½ m/sek
- 5 m/sek

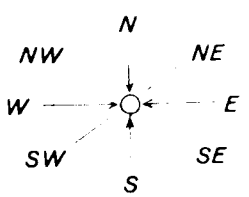

Rozmieszczenie danych:

Temp. powietrza	→ T	C	chmury (0–9)
pogoda bieżąca	→ W	N	wielkość zachmurzenia ogólnego
kierunek i prędkość wiatru		C_L	chmury (6–9)

[illegible]

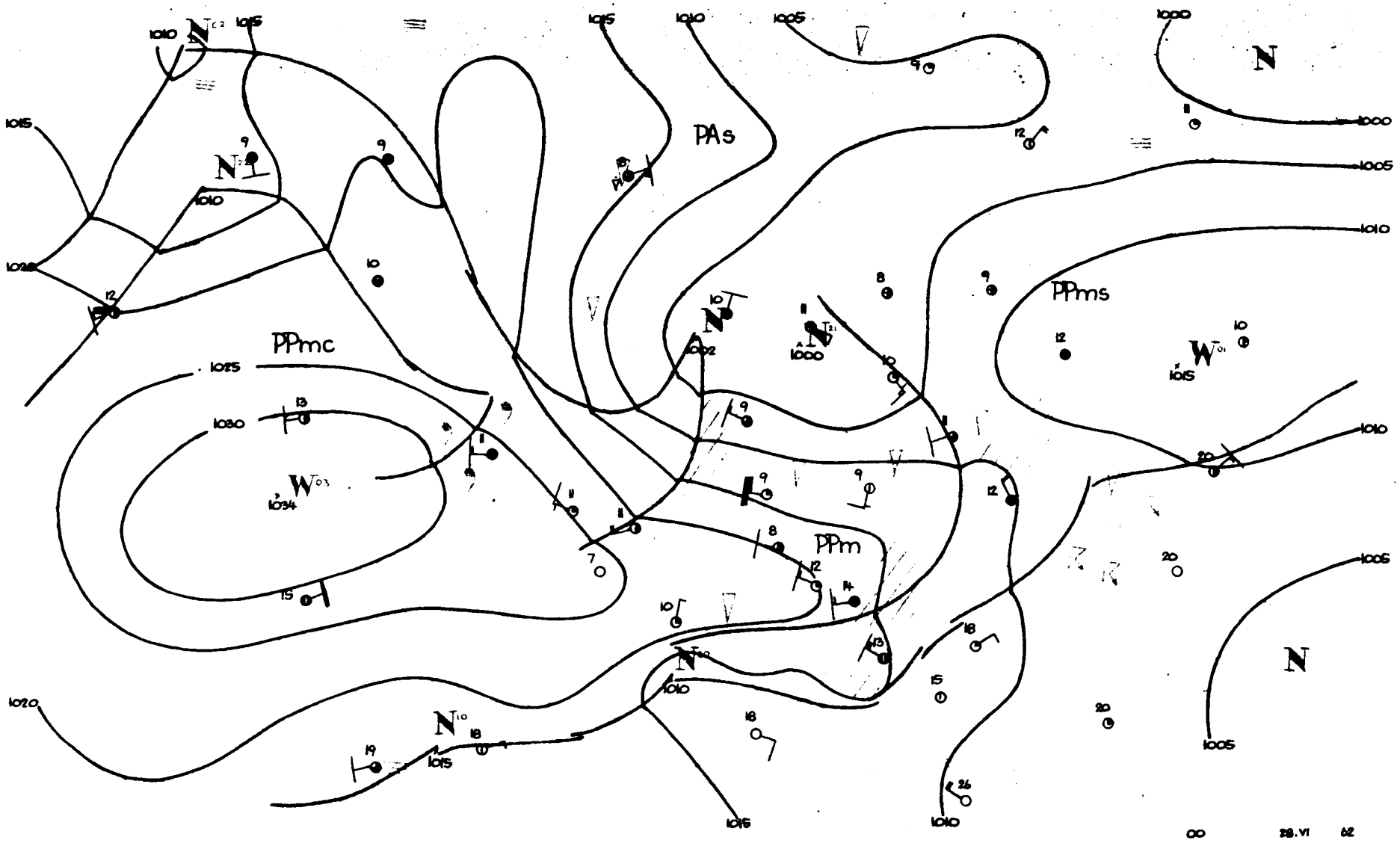
PPmc
PAs
PPm
PPms
00
29.VI
62

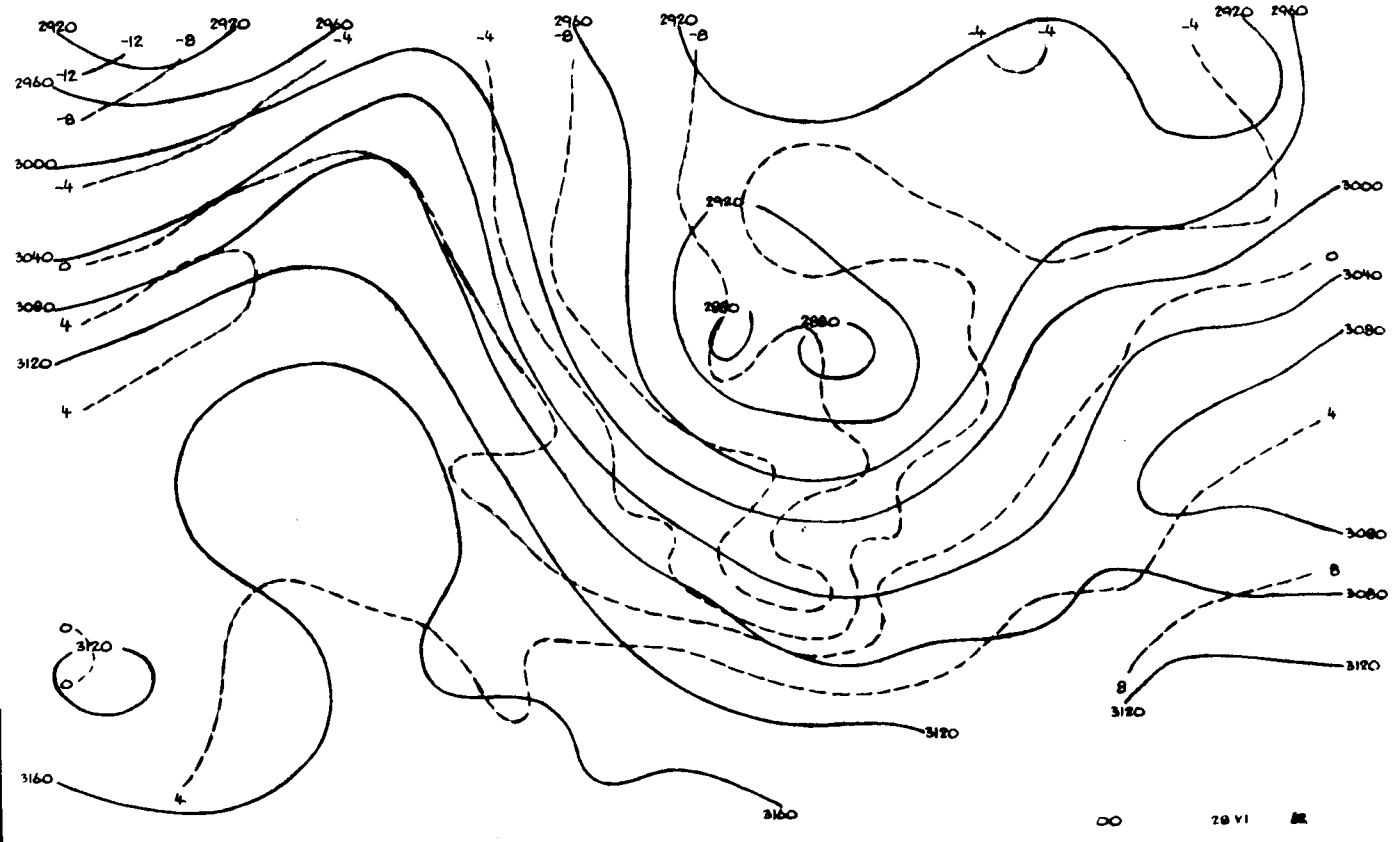
2920
-12
-8
2920
2960
-4
2960
-12
-8
3000
-4
3040
0
3080
4
3120
4
-4
2960
-8
2920
-8
-4
-4
-4
2920
2940
2920
2880
2880
3000
0
3040
3080
4
3080
8
3080
3120
8
3120
3120
0
3120
0
3160
4
3160
00
28 VI

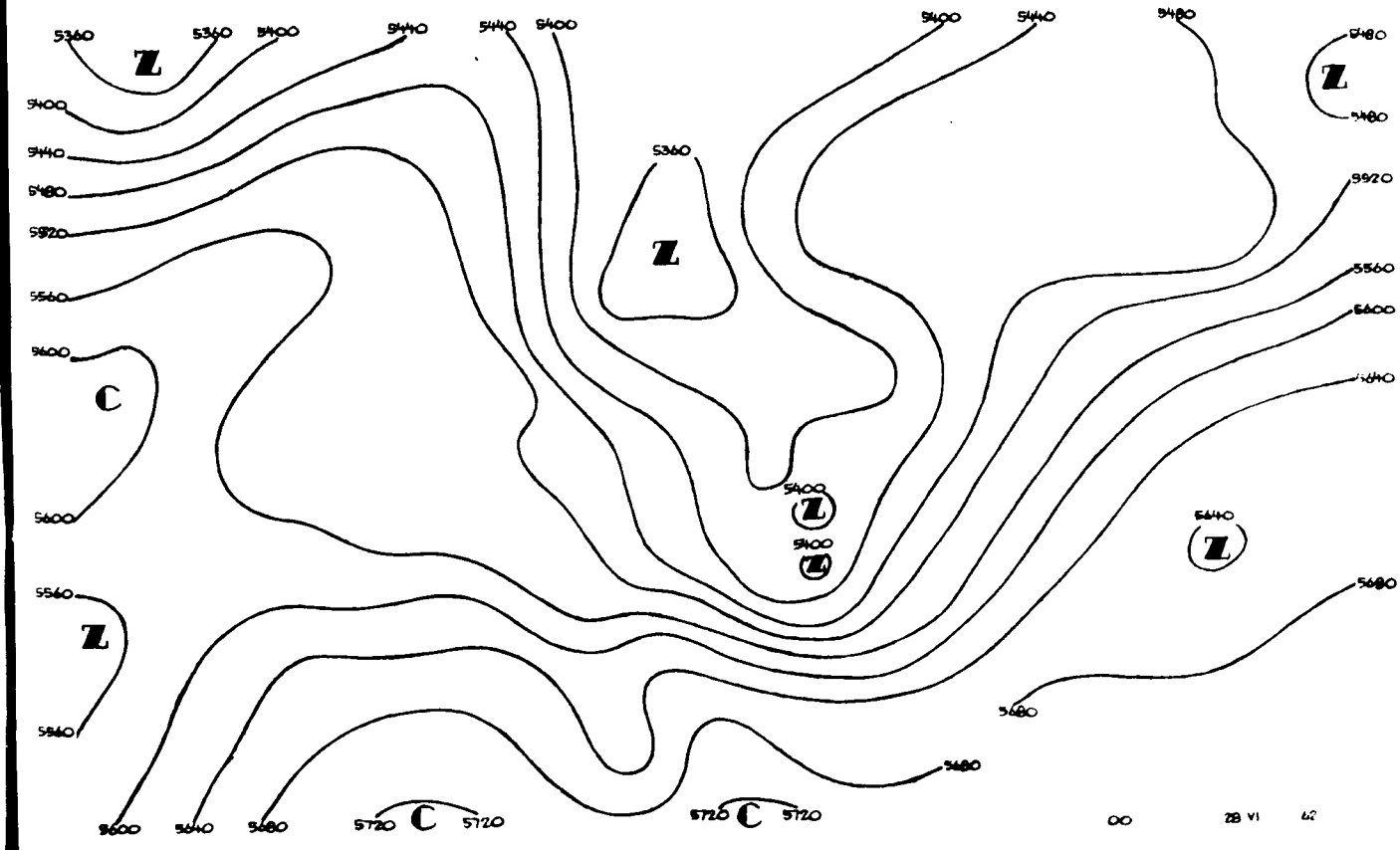
5360
5360
5400
5440
5440
5400
5400
5440
5480
5480
5480
5400
5440
5480
5520
5560
5600
5600
5560
5560
5360
5400
5400
5640
5640
5680
5680
5680
5600
5640
5680
5720
5720
5720
5720
00
28 VI
42

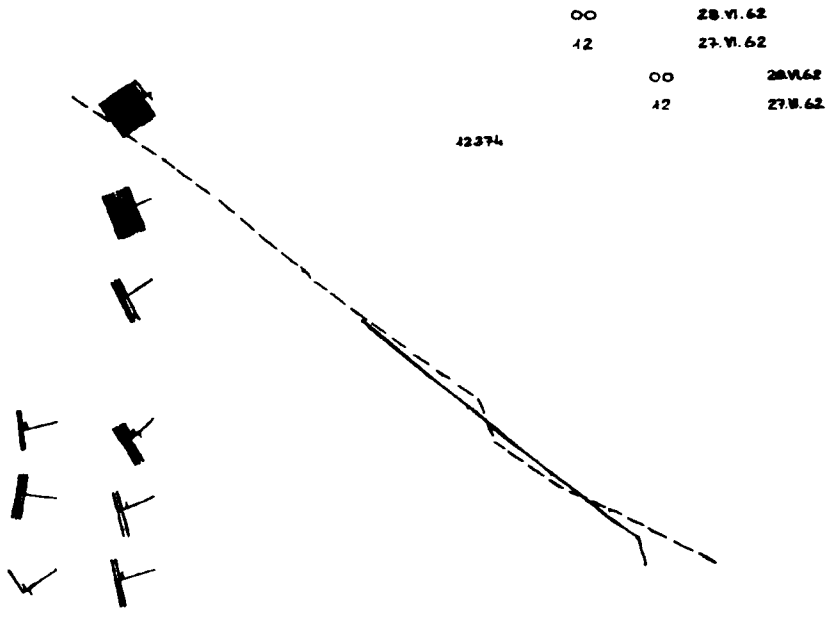
00 28.VI.62
12 27.VI.62
00 28.VI.62
12 27.VI.62
12374


00 28.VI 62

00 28.VI.62
12 27.VI.62
00 28.VI.62
12425

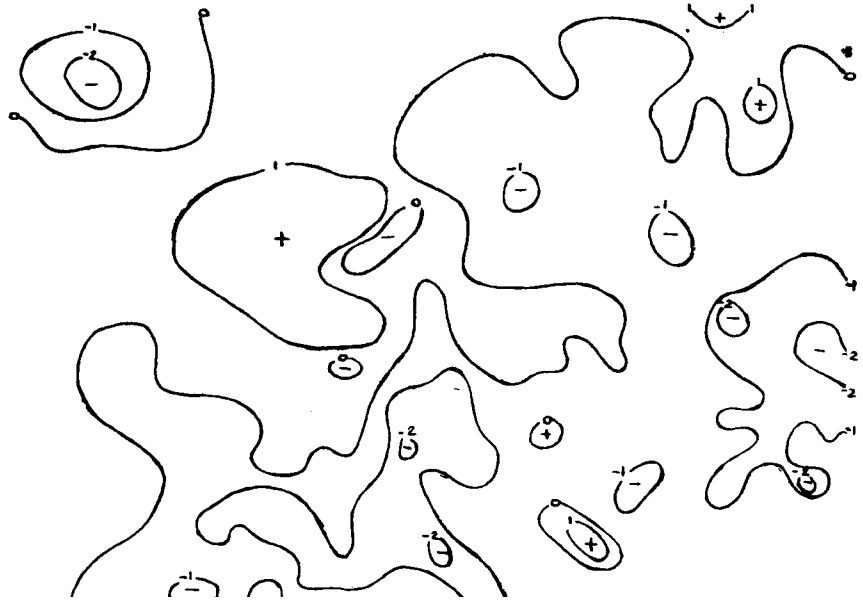

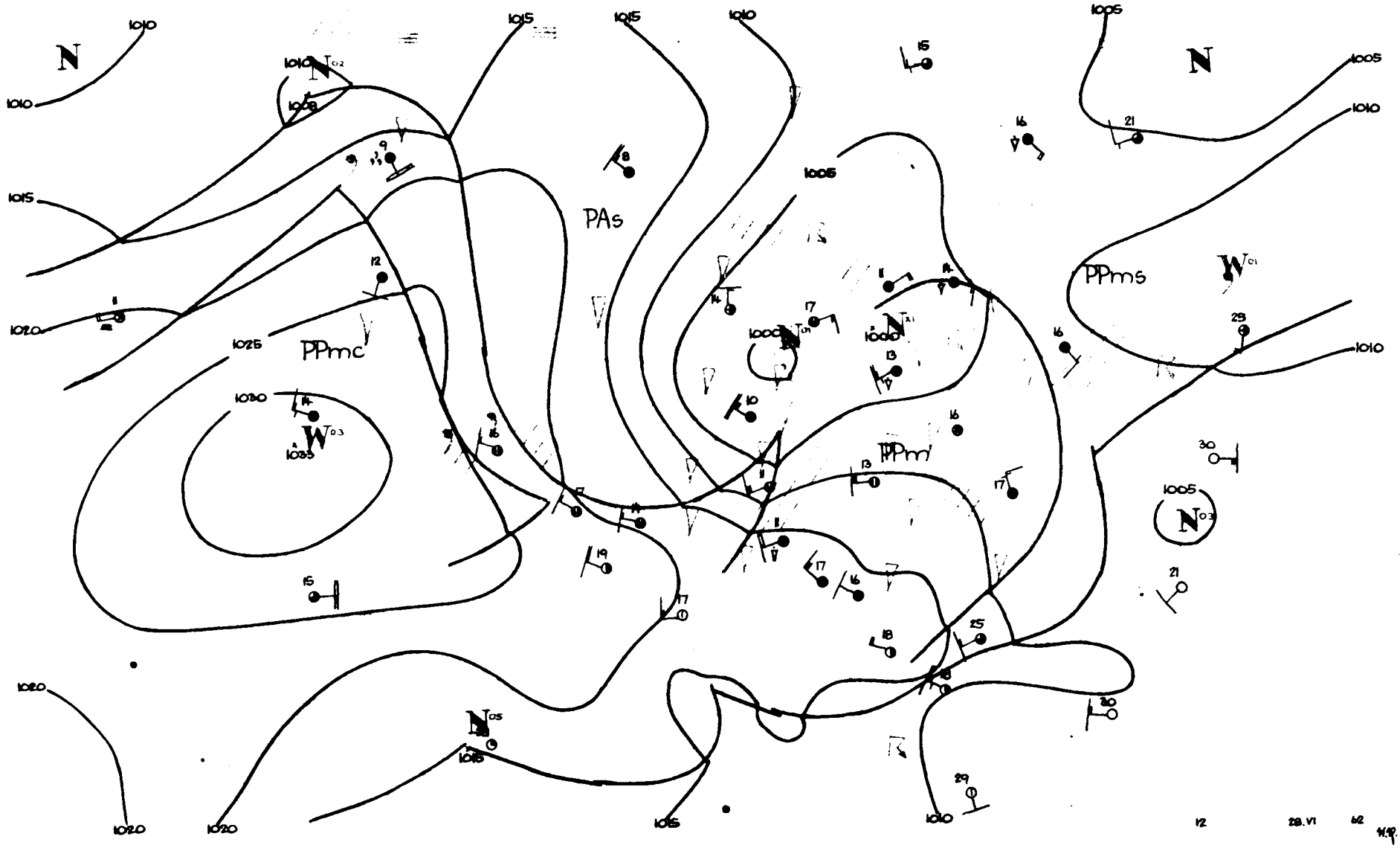

N
1010
1015
1020
1025
1030
1035
1005
1000
PAs
PPmc
PPm
PPms
12
28.VI
62

Dane synoptyczne z Polski w dniu 28.VI.1962r.

SYNOP z godz.00 GMT.

150	52508	70018	06711	55500	09604
185	82204	97258	06710	894XX	08703
205	62706	70012	11410	5553X	07102
250	82504	97028	10810	855XX	09803
295	02505	97020	09808	00900	06806
330	[illegible]	60011	[illegible]	[illegible]XX	06103
[illegible]	[illegible]	70011	12109	15600	06802
[illegible]	[illegible]	60010	[illegible]	00900	05103
[illegible]	[illegible]	60010	[illegible]	10970	05806
560	[illegible]	65011	15310	00900	04804
[illegible]	[illegible]	60022	13513	855XX	01802
[illegible]	[illegible]	96802	08211	895XX	09701
[illegible]	[illegible]	97022	09409	894XX	08703
[illegible]	[illegible]	97018	08609	[illegible]	08705
110	[illegible]	62011	14610	25600	06205
[illegible]	[illegible]	97021	13307	00902	06803
510	[illegible]	97414	[illegible]	[illegible]XXX	[illegible]2001
[illegible]	60000	60011	1400[illegible]	00909	[illegible]
[illegible]	60000	98032	1[illegible]110	00909	[illegible]
[illegible]	90202	[illegible]	958[illegible]	[illegible]XXX	5170[illegible]

SYNOP z godz.12 GMT.

150	72208	70028	06413	4851X	06707
185	82503	96802	07112	894XX	08X02
205	82507	65216	05611	854XX	09718
250	62506	98258	09510	835XX	07804
295	82506	97028	08713	854XX	06705
330	82508	62808	10311	885XX	07718
375	72707	70028	11013	68502	04704
425	62709	75028	12114	58562	03718
465	72507	70022	11312	785XX	03708
560	72607	70011	13713	6857X	02709
[illegible]	52705	65012	12915	58500	07704
[illegible]	72209	98256	04711	734XX	09716
[illegible]	82208	96808	07508	894XX	07811
[illegible]	72208	98028	08112	725XX	06702
110	82206	56606	09209	4742X	08719
495	72707	98252	12113	735XX	04302
510	92716	90718	31351	9XXXX	51713
570	72506	70031	12513	785XX	02804
[illegible]	72904	65011	13914	4257X	04705
650	82704	60877	95652	881XX	52803

TEMP [illegible],00 GMT.

[illegible]	[illegible]	[illegible]	[illegible]	[illegible]	70965	57616	02611	[illegible]	00999	10063	11936	09051	22850
[illegible]	[illegible]	[illegible]	[illegible]	[illegible]	66666	999XX	01204	870XX	02915	702XX	02611	550XX	02615
[illegible]	[illegible]												

TEMP [illegible],00 GMT.

[illegible]	[illegible]	[illegible]	[illegible]	85449	[illegible]	02912	70986	[illegible]	[illegible]	50554	72866	02711	40712
[illegible]	[illegible]	[illegible]	00000	09055	11900	05029	22811	[illegible]	[illegible]	51547	44725	56586	55666
[illegible]	[illegible]	[illegible]	77400	86005	66666	000XX	02705	400XX	02514				

Przebieg pogody w Polsce w dniu 28.VI.1962r.

[illegible] w Polsce środkowej zachmurzenie było niewielkie, na pozostałym obszarze umiarkowane [illegible], w godzinach późniejszych w całym kraju zachmurzenie było duże, okresami umiarkowane z opadami [illegible] burzami. Temperatura minimalna wahała się od [illegible] w Raciborzu, Jeleniej Górze i Kiel- [illegible] w Przemyślu, Rzeszowie i na krańcach północnych, a maksymalna od 10°C w Szczecinku i Chojni- [illegible] w Rzeszowie i Przemyślu. Wiatry były umiarkowane i dość silne porywiste południowo-zachod- [illegible].-

PANSTWOWY INSTYTUT
HYDROLOGICZNO-METEOROLOGICZNY
WARSZAWA

BIULETYN SYNOPTYCZNY

Legenda

Izolinie:

- na mapach synop. dolnych izobary co 5 mb.
- „ „ topografii barycznej izohipsy co 4 dkm.
- „ „ „ „ izotermy co 4° C
- „ „ tendencji ciśnienia izalobary co 1 mb/3 godz.

Układy ciśnienia:

W — wyż
N — niż

Masy powietrza:

PP	powietrze polarne	m	morskie
PA	„ arktyczne	k	kontynentalne
PZ	„ zwrotnikowe	c	ciepłe
		s	stare

Fronty:

linia czerwona	front ciepły
„ niebieska	„ chłodny
„ fioletowa	„ zokludowany
„ naprzemian czerwona i niebieska	„ stacjonarny

Meteory:

- mżawka
- deszcz
- śnieg
- grad
- opady przelotne
- obszar jednostajnych opadów deszczu
- „ „ „ śniegu
- mgła
- burza
- błyskawica
- zamieć śnieżna

Wielkość zachmurzenia (N):

- niebo bezchmurne
- 1/10 pokrycia nieba
- 2/10 – 3/10 „ „
- 4/10 „ „
- 5/10 „ „
- 6/10 „ „
- 7/10 – 8/10 „ „
- 9/10 „ „
- 10/10 „ „
- niebo niewidoczne

Chmury (C):

Cirrus	0
Cirrocumulus	1
Cirrostratus	2
Altocumulus	3
Altostratus	4
Nimbostratus	5
Stratocumulus	6
Stratus	7
Cumulus	8
Cumulonimbus	9

Wiatr.

- 1/2 m/sek
- 1 m/sek
- 2½ m/sek
- 5 m/sek

N, NW, NE, W, E, SW, SE, S

Rozmieszczenie danych:

Temp. powietrza	→ T	C ←	chmury (0–5)
pogoda bieżąca	→ W	(N) ←	wielkość zachmurzenia ogólnego
kierunek i prędkość wiatru		C	chmury (6–9)

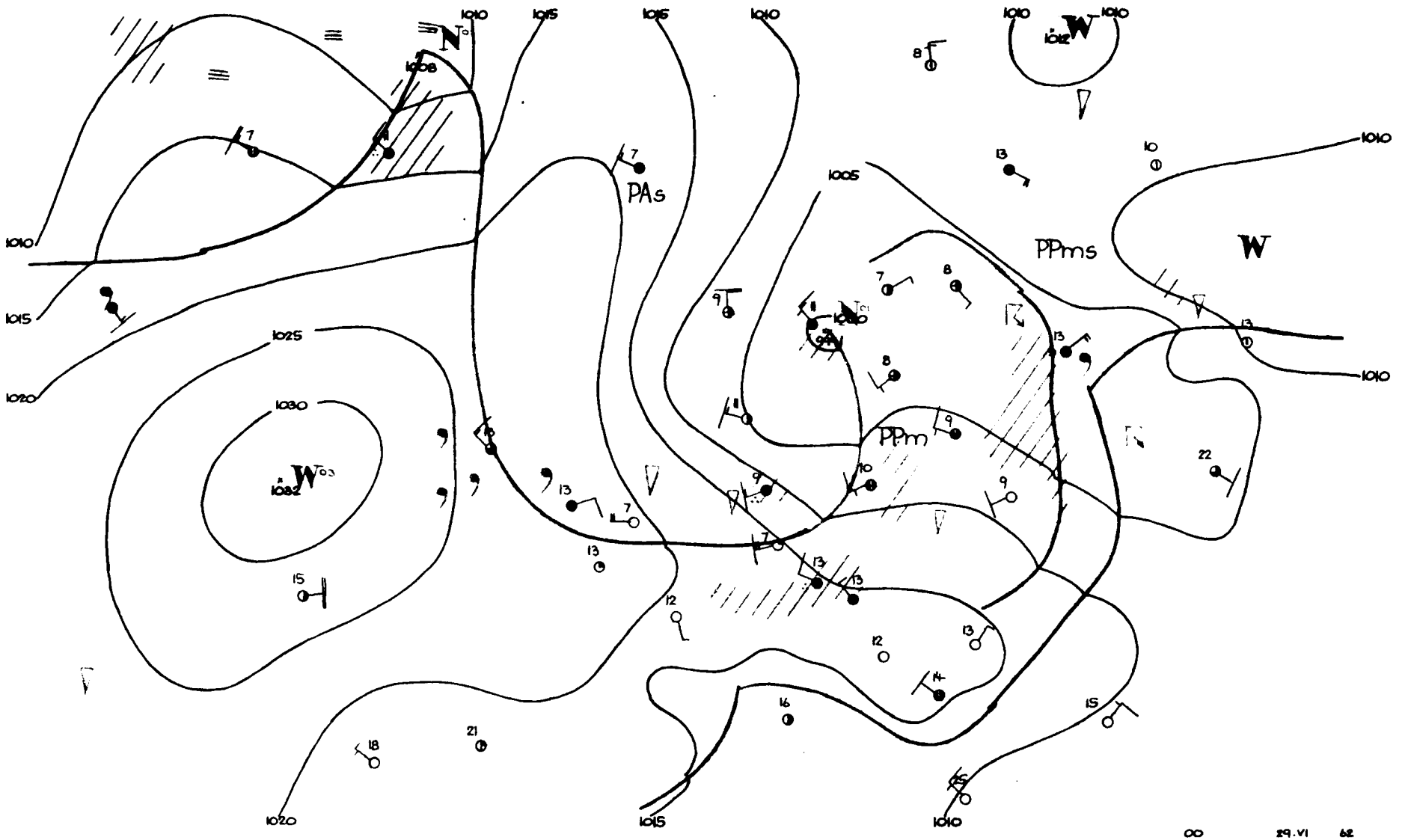
PAs
PPms
PPm
W
1025
1030
1020
1015
1010
1005
00
29.VI
62

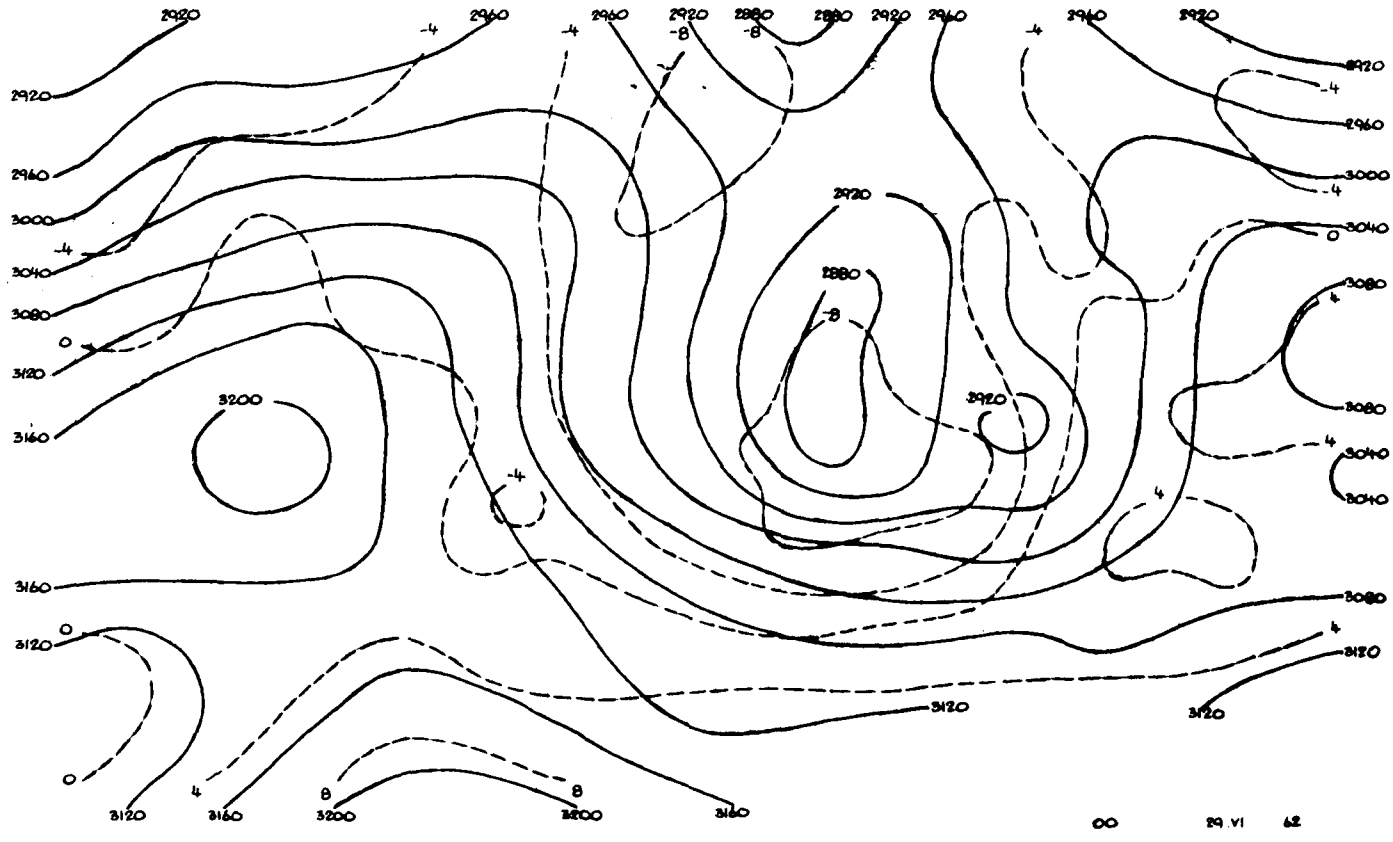
2920
2960
2880
3000
3040
3080
3120
3160
3200
00
29 VI
62

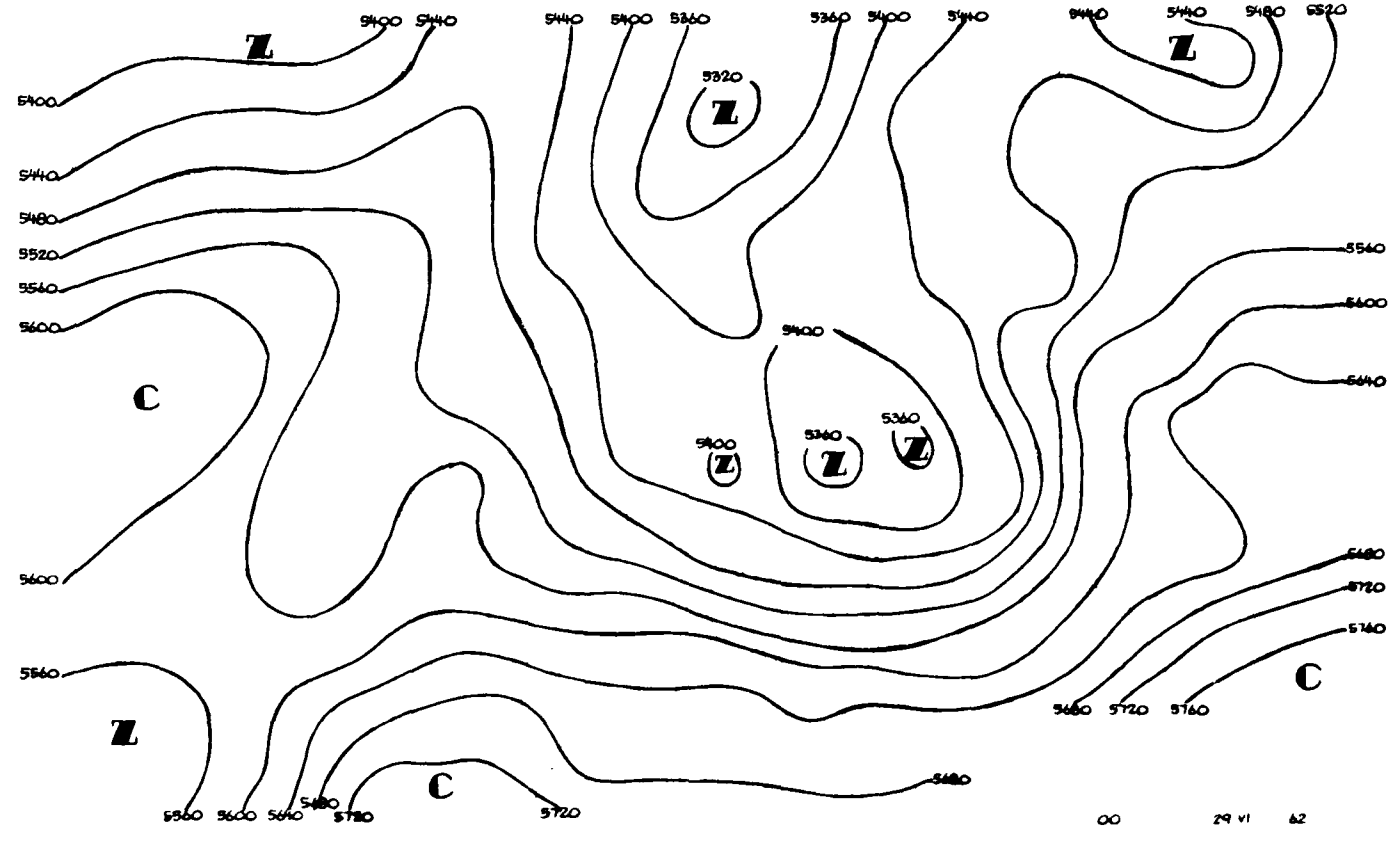
5400
5440
5480
5520
5560
5600
5640
5680
5720
5760
5320
5360
Z
C
00
29 VI
62

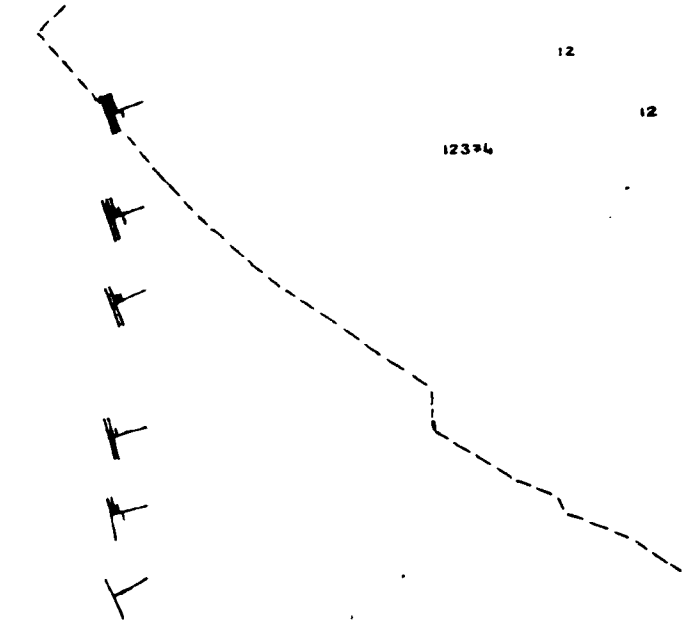
12 28.VI.62
12 28.VI.62
12334

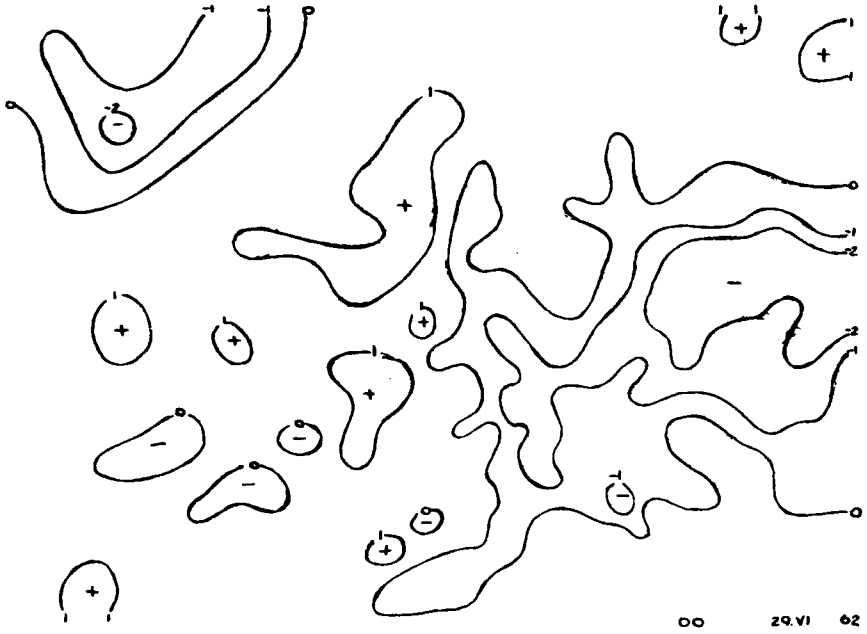
00 29.VI 62

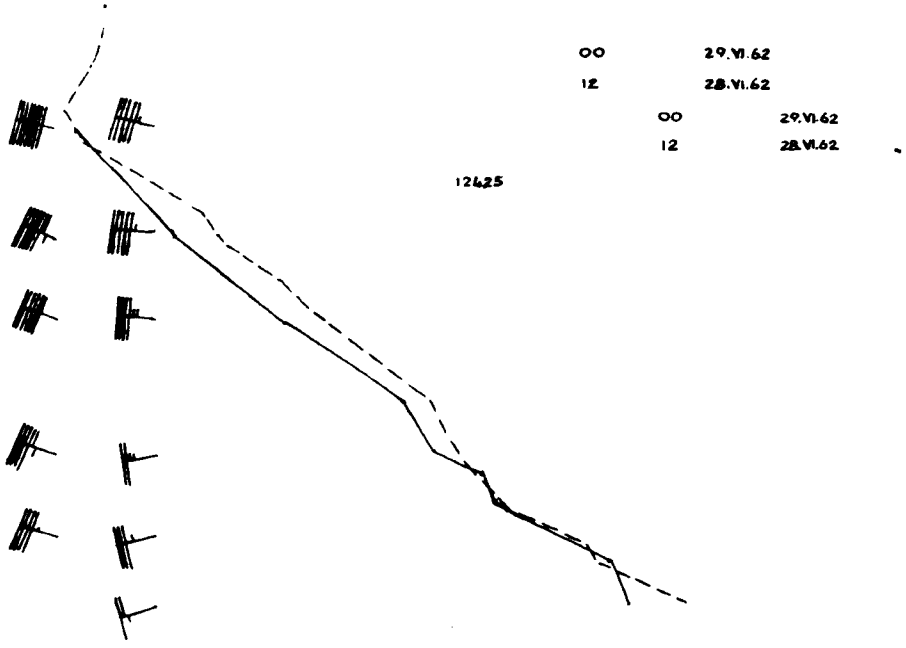
00 29.VI.62
12 28.VI.62
00 29.VI.62
12 28.VI.62
12425

12 29.VI 62

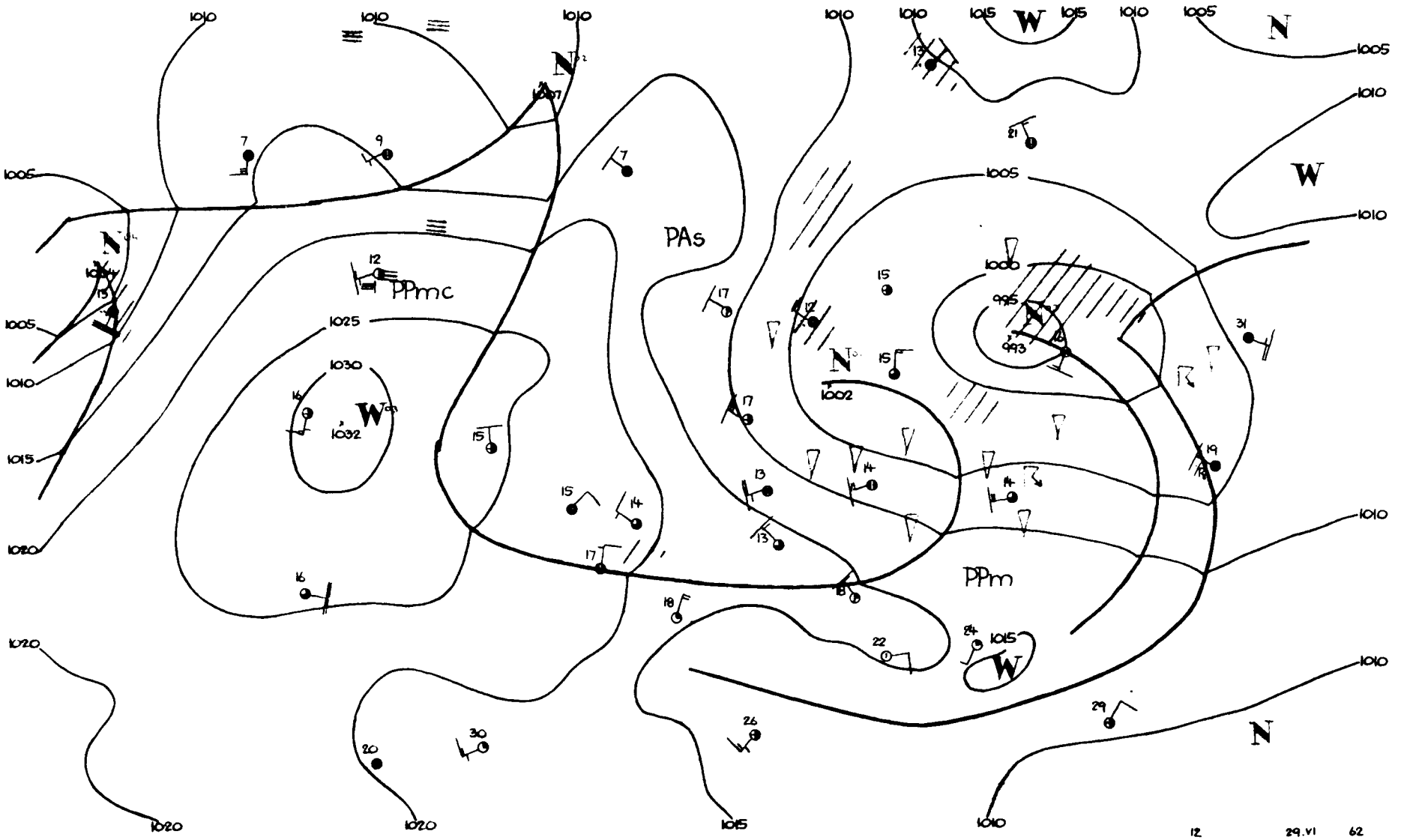
PAs
PPmc
PPm
1025
1030
1032
1002
995
993
1000
1005
1010
1015
1020
W
N
12
29.VI
62

Dane synoptyczne z Polski w dniu 29.VI.1962r.

SYNOP z godz.00 GMT.

150	71802	65022	03110	755XX	08706
185	82704	97022	05108	854XX	07604
205	52705	70038	06409	50930	08202
250	82204	97032	05909	855XX	07400
295	80000	96258	06209	854XX	08713
330	42708	60018	08208	45500	07801
375	72404	65258	06810	784XX	08715
425	82707	70030	10709	25600	07205
465	72207	60258	08108	755XX	06701
560	72904	60018	11509	785XX	08601
595	70000	60212	11109	755XX	09818
105	52903	97018	03610	52500	09101
235	82205	96802	04708	894XX	07801
270	82201	97252	05008	884XX	08715
310	82706	60038	09210	835XX	07206
495	82204	96802	08610	834XX	07716
510	92718	90497	30051	9XXXX	51201
570	82204	60602	09408	272XX	07609
575	72502	60011	10811	755XX	06813
650	82709	60418	93452	88XXX	52809

SYNOP z godz.012 GMT.

150	83207	60808	05312	854XX	10313
185	63603	98018	03514	59506	09701
205	73207	70028	10416	754XX	09209
250	82906	96802	07211	835XX	10208
295	52704	97012	04913	42602	10103
330	72712	60018	11014	784XX	08209
375	72607	70256	07314	6256X	09802
425	82709	65252	14212	884XX	08110
465	72909	60252	09313	734XX	08203
560	72908	60216	14412	785XX	08107
595	62705	70038	12013	63500	07202
105	82708	97808	07913	893XX	12216
235	82907	97252	06512	894XX	09212
270	82505	96806	05613	895XX	09204
310	72709	62022	13314	784XX	08105
495	62512	98028	09713	6343X	07205
510	92713	90457	34100	9XXXX	00115
570	72704	65036	14113	6243X	07001
575	72909	70038	13014	786XX	06205
650	73207	70028	95751	720XX	52212

TEMP Legionowo, godz. 00 GMT.

brak obserwacji

TEMP Wrocław, godz. 00 GMT.

12425	23063	85412	01521	02921	70937	60658	02923	50945	77862	02820	40702	87968	02833	30896
98075	02840	11100	80881	28040	55555	00996	08061	11908	05037	22778	55583	33743	57621	44695
61653	55820	54137	66500	77862	77400	87968	88300	98065	01010	00900				

Przebieg pogody w Polsce w dniu 29.VI.1962r.

Na całym kraju było zachmurzenie zmienne i opady deszczu. Gdzie niegdzie na północy i w centrum wystąpiły słabe burze. Temperatura minimalna wahała się od 6°C w Kielcach do 11°C w Kołobrzegu, a maksymalna od 13°C w Radomiu, Szczecinku, Jeleniej Górze i Lęborku do 17°C w Świnoujściu, Szczecinie i Rabce. Wiatry były dość silne z kierunków zachodnich.-

PAŃSTWOWY INSTYTUT
HYDROLOGICZNO-METEOROLOGICZNY
WARSZAWA

BIULETYN SYNOPTYCZNY

Legenda

Izolinie:

——— na mapach synop. dolnych izobary co 5 mb.
——— „ „ topografii barycznej izohipsy co 4 dkm.
– – – – „ „ „ „ izotermy co 4°C
——— „ „ tendencji ciśnienia izalobary co 1 mb/3 godz.

Układy ciśnienia:

W – wyż
N – niż

Masy powietrza:

PP	powietrze polarne	**m**	morskie
PA	„ arktyczne	**k**	kontynentalne
PZ	„ zwrotnikowe	**c**	ciepłe
		s	stare

Fronty:

linia czerwona	front ciepły
„ niebieska	„ chłodny
„ fioletowa	„ zokludowany
„ naprzemian czerwona i niebieska	„ stacjonarny

Meteory:

⸲	mżawka
●	deszcz
✳	śnieg
▲	grad
▽	opady przelotne
	obszar jednostajnych opadów deszczu
	„ „ „ śniegu
	mgła
	burza
	błyskawica
	zamieć śnieżna

Wielkość zachmurzenia (N):

○	niebo bezchmurne	
	1/10	pokrycia nieba
	2/10–3/10	„ „
	4/10	„ „
	5/10	„ „
	6/10	„ „
	7/10–8/10	„ „
	9/10	„ „
●	10/10	„ „
⊗	niebo niewidoczne	

Chmury (C):

	Cirrus	0
	Cirrocumulus	1
	Cirrostratus	2
	Altocumulus	3
	Altostratus	4
	Nimbostratus	5
	Stratocumulus	6
	Stratus	7
	Cumulus	8
	Cumulonimbus	9

Wiatr.

	1/2 m/sek
	1 m/sek
	2½ m/sek
	5 m/sek

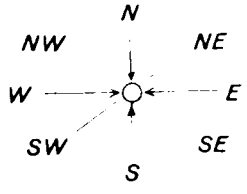

Rozmieszczenie danych:

Temp. powietrza → **T**
prędkość bieżąca → **W**
kierunek i prędkość wiatru
C ← chmury (0–5)
(N) ← wielkość zachmurzenia ogólnego
C ← chmury (6–9)

PIHM – Wzór Nr VI 30

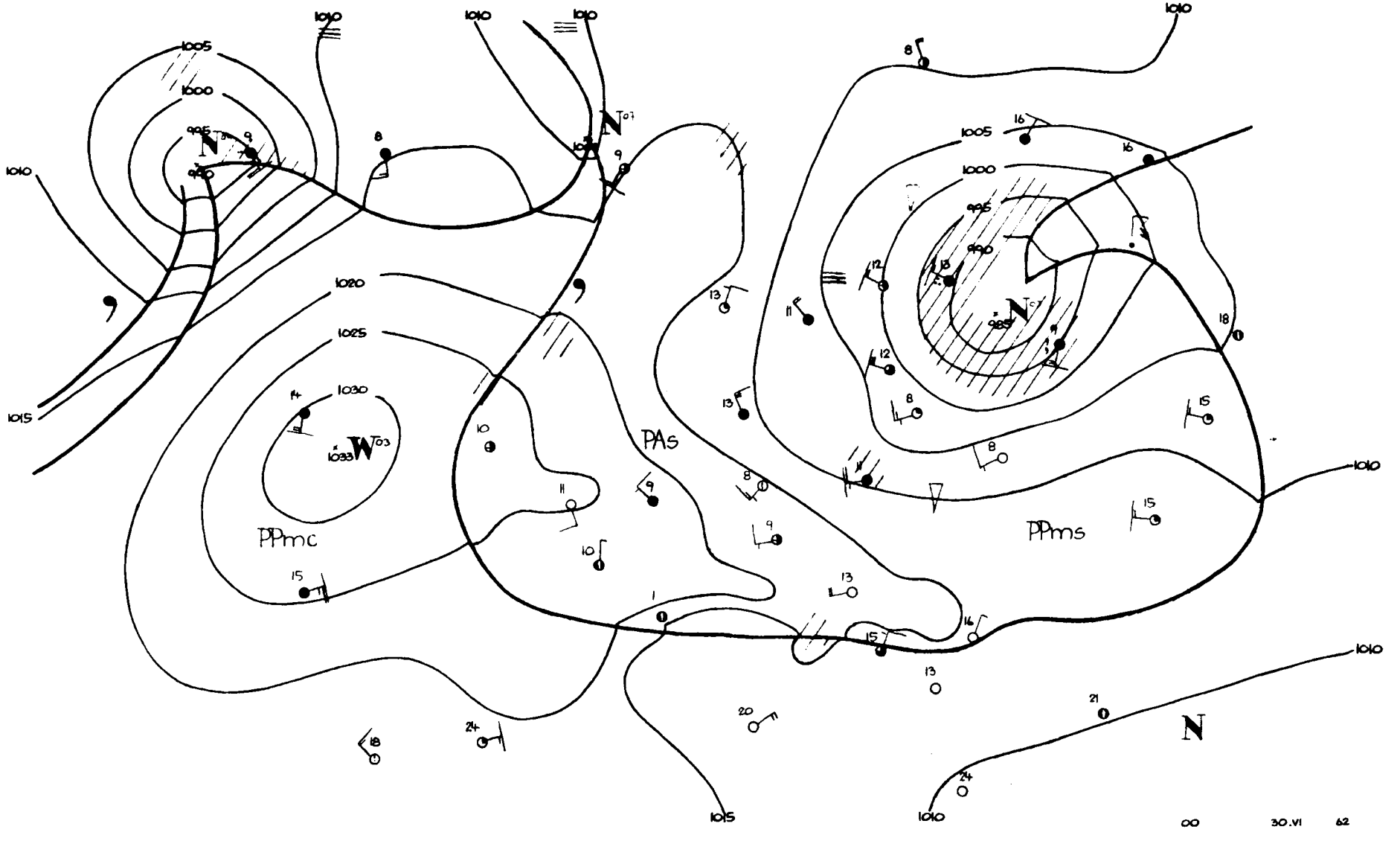

1010
1005
1000
995
990
1015
1020
1025
1030
1033
PPmc
PAs
PPms
N
00
30.VI
62

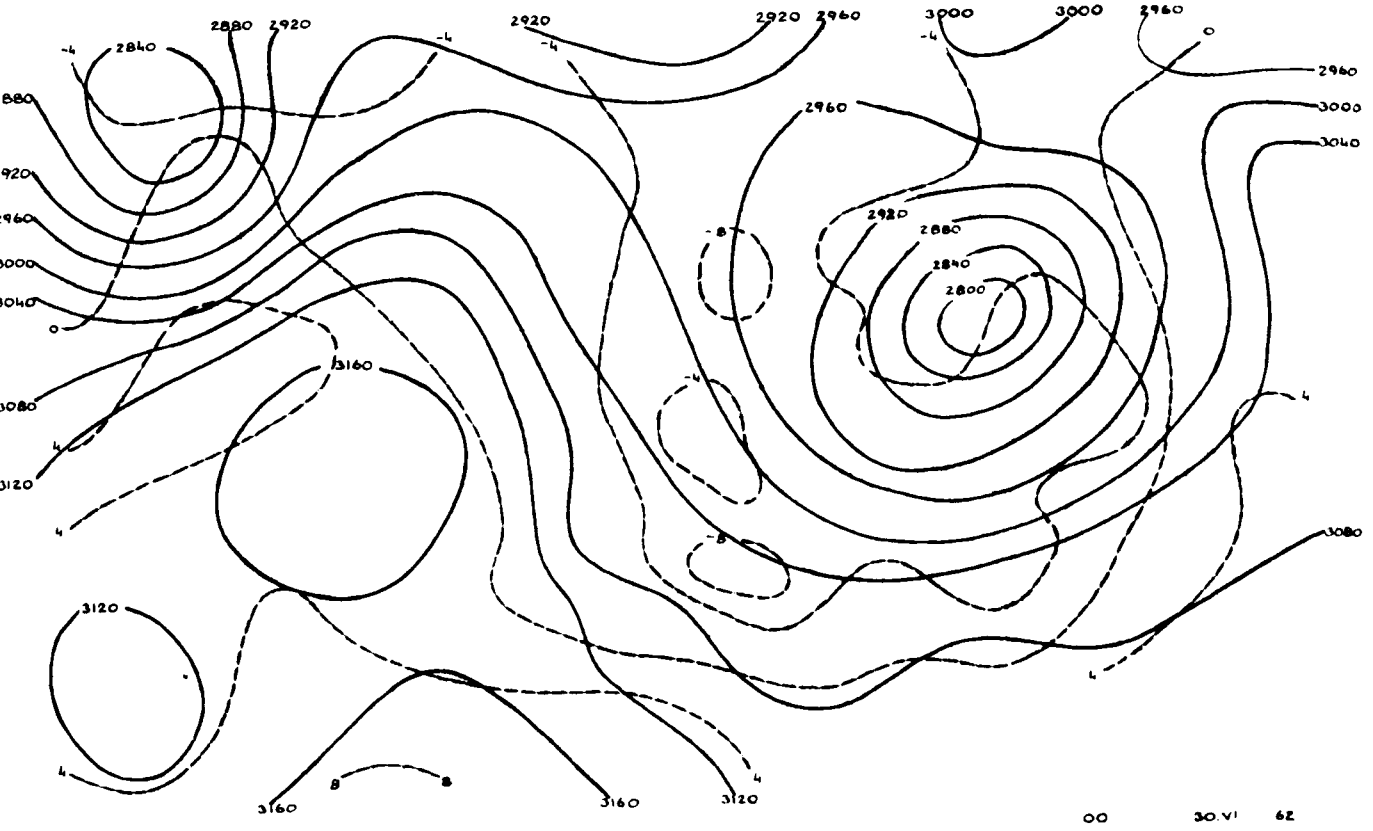
2840
2880
2920
2920
2960
3000
3000
2960
2960
3000
3040
2920
2880
2840
2800
3160
3120
3080
3160
3160
3120
00
30.VI
62

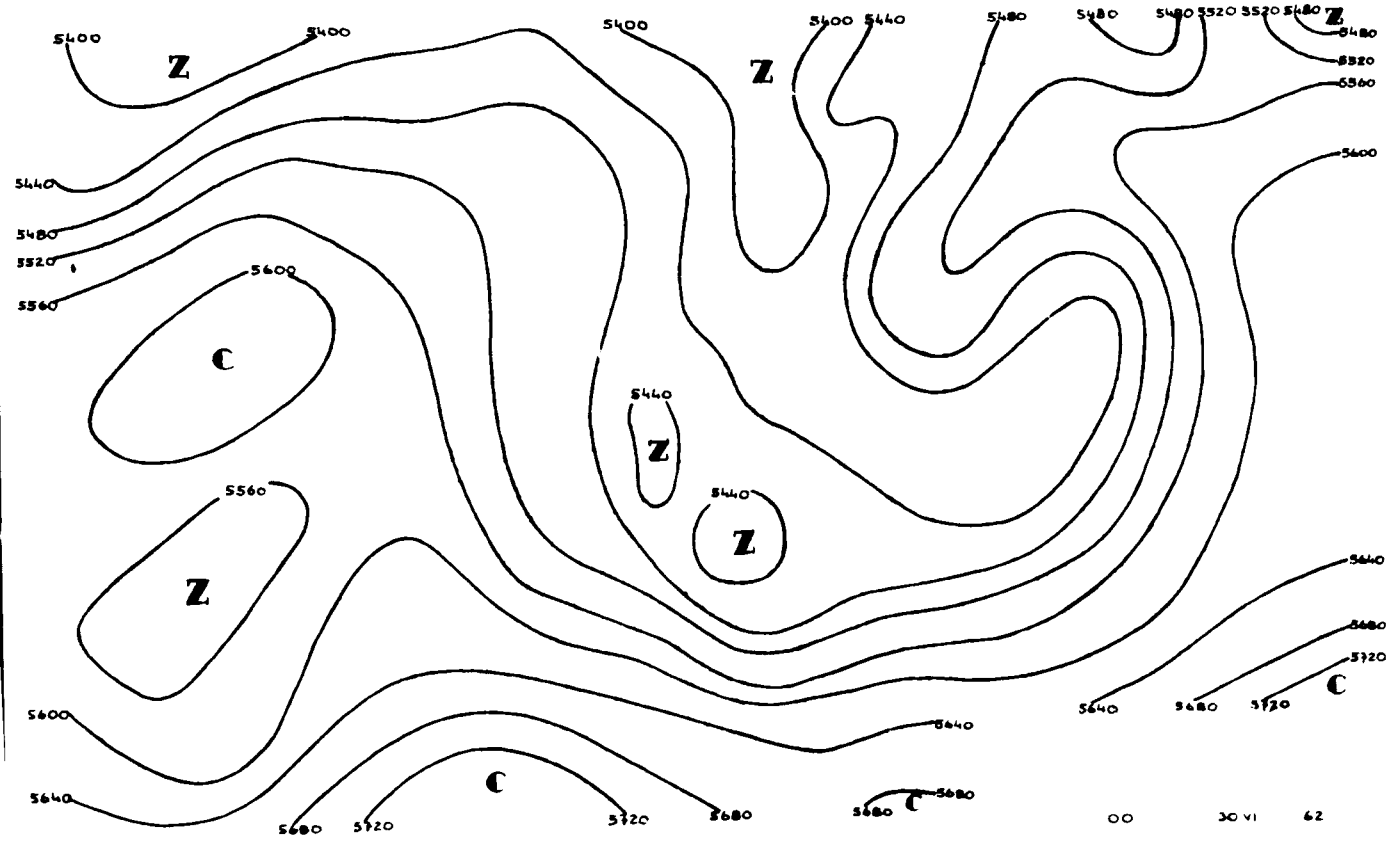
5400
5400
5400
5440
5480
5520
5560
5600
5640
5680
5720
Z
C
00
30 VI
62

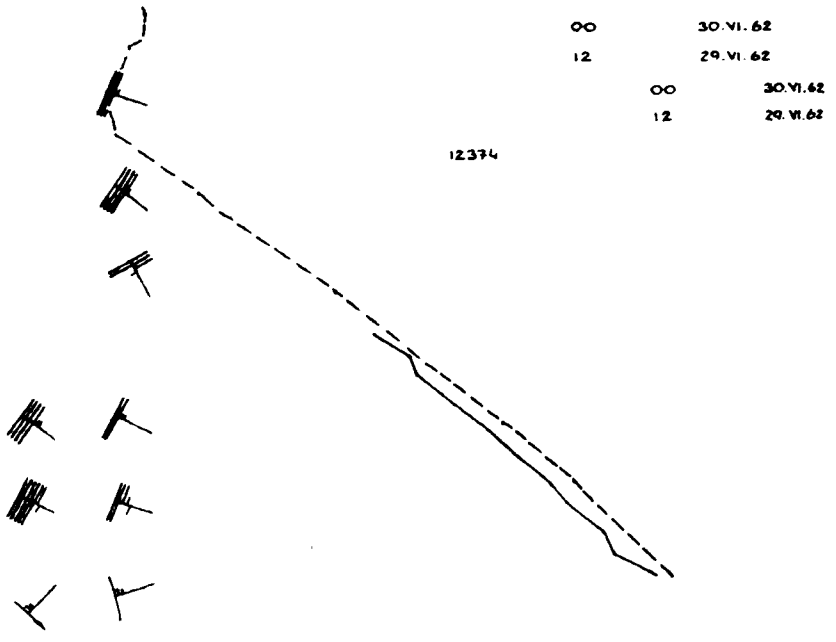
00 30.VI.62
12 29.VI.62
00 30.VI.62
12 29.VI.62
12374

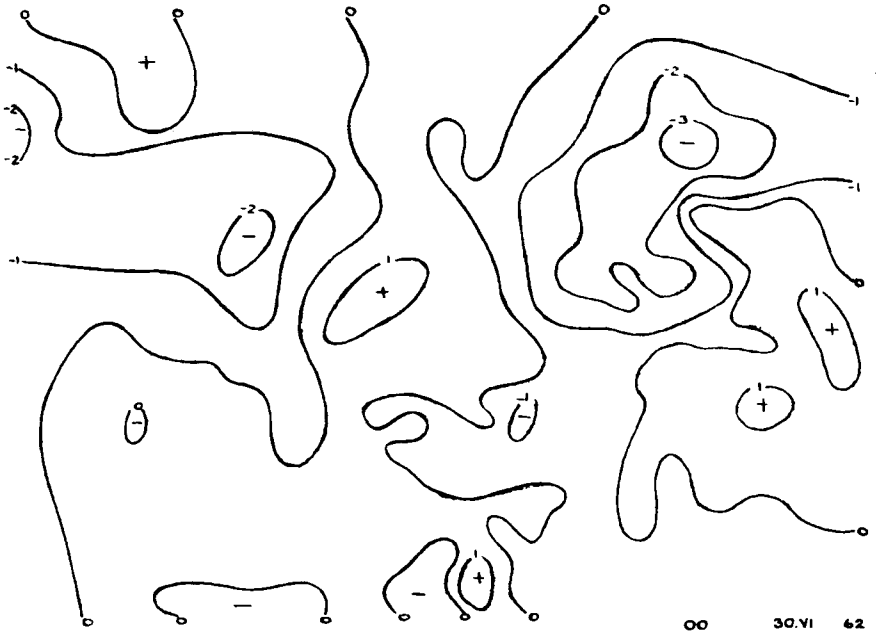
00 30.VI 62

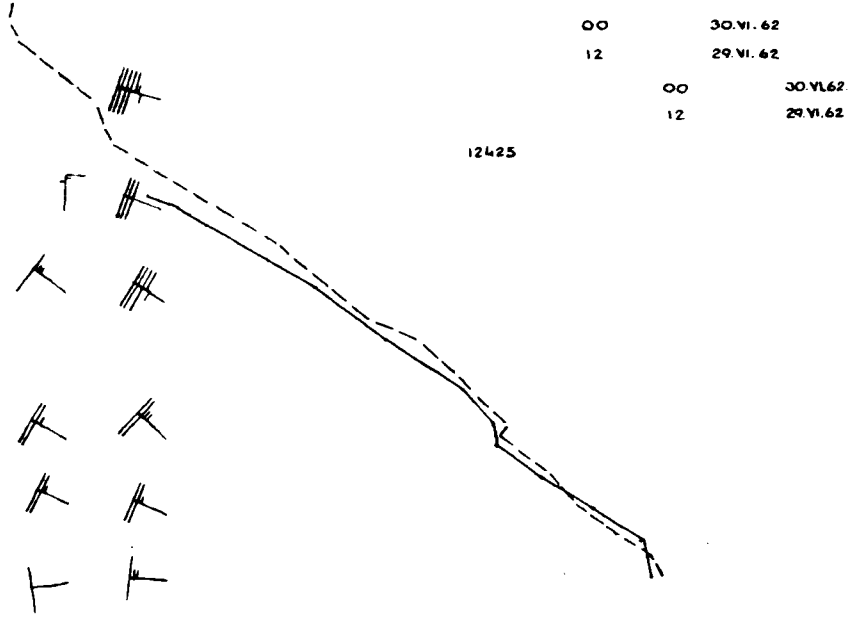
00 30.VI.62
12 29.VI.62
00 30.VI.62
12 29.VI.62
12425

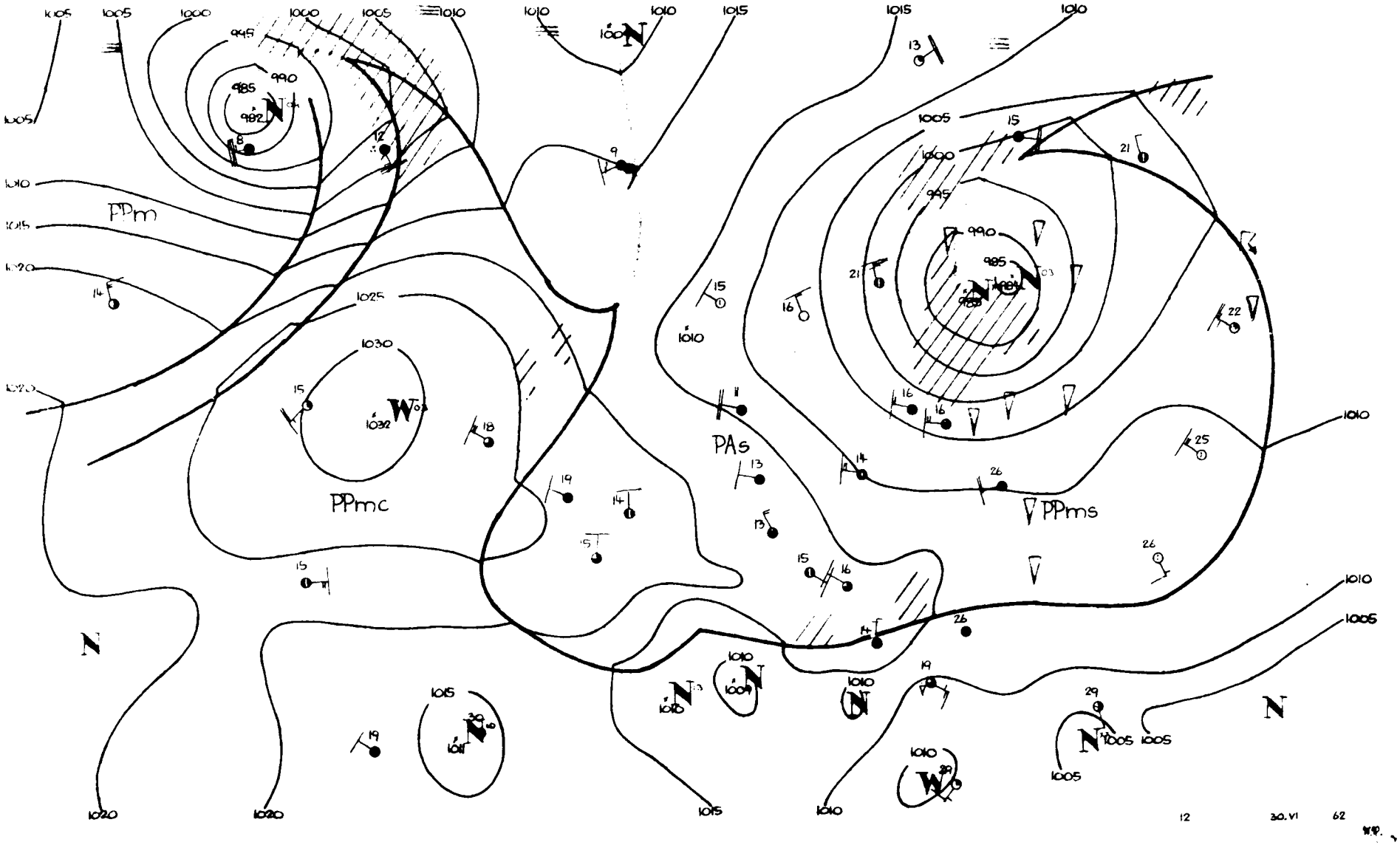
PPm
PPmc
PAs
PPms
1005
1000
995
990
985
982
1010
1015
1020
1025
1030
1032
1009
1011
12
30.VI
62

Dane synoptyczne z Polski w dniu 30.VI.1962r.

SYNOP z godz.00 GMT.

150	83207	60038	07011	854XX	09210
185	62701	97018	04609	695XX	09701
205	82705	60611	11811	8092X	XXXXX
250	82503	97216	08611	863XX	10603
295	80000	95801	05310	894XX	10807
330	82708	60031	12510	855XX	08802
375	82708	60618	08111	473XX	09611
425	72706	65031	14510	756XX	07707
465	32707	60016	10910	00902	07803
560	02703	60011	15407	00900	04803
695	02703	65021	13009	00900	07704
105	72707	97028	09212	734XX	11201
235	82707	97252	08211	894XX	10400
270	82708	60618	08111	473XX	09611
310	12702	60031	14509	10930	07102
495	52508	97016	09911	55400	09805
510	92914	90454	XXXXX	9XXXX	50703
570	72706	60026	12210	7093X	06803
575	02702	60021	13611	00900	08808
650	23202	65011	95553	25400	53811

SYNOP z godz.12 GMT.

150	60405	70031	11015	625XX	11209
185	63205	98022	09115	62400	09208
205	72905	65016	14815	754XX	10209
250	82902	97252	11914	824XX	13108
295	62905	97012	08018	684XX	09207
330	82709	60028	15313	854XX	10210
375	72507	70032	11714	63501	12214
425	82707	70028	15814	885XX	06302
465	82707	57216	13110	6722X	09309
560	83105	65022	15812	6557X	06108
695	72707	65021	13215	785XX	08206
105	62708	97032	13414	663XX	12214
235	63207	97028	11915	655XX	10106
270	73205	98022	10415	785XX	09107
310	82705	60022	16613	854XX	09208
495	72507	97026	12312	734XX	10211
510	73206	97414	36301	75XXX	01213
570	82706	65212	14010	754XX	08310
575	82905	65012	14714	6252X	06209
650	73401	70417	96951	78XXX	51209

TEMP Legionowo, godz.00 GMT.

12374	65031	85387	03034	03128	70937	55561	03122	11100	60209	31038	55555	00995	11101	11946
07061	22900	06052	33832	02016	44700	55561	55612	62633	65587	63643	77550	66689	66666	995XX
02207	790XX	03138	730XX	03018	550XX	03034	01010	7752X						

TEMP Wrocław, godz.00 GMT.

12425	23116	09062	02705	85450	02000	03111	70987	56612	02911	50552	74795	03007	40710	88937
03603	55555	00000	09062	11937	07058	22800	51534	33737	55589	44700	56612	55643	59674	66568
67742	77494	75801	88385	91953	66666	000XX	02705	450XX	03004	385XX	03604	01010	657XX	

Przebieg pogody w Polsce w dniu 30.VI.1962r.

W całym kraju było zachmurzenie zmienne, przeważnie duże z opadami przelotnymi. Na Pomorzu i Podlasiu notowano lokalnie burze. Temperatura minimalna wahała się w granicach od 3°C w Zakopanem i Muszynie do 12°C w Kołobrzegu, Ustce i Koszalinie, a maksymalna od 12°C w Radomiu, Kielcach, Rabce i Zielonej Górze do 19°C w Gdańsku. Wiatry były umiarkowane i porywiste, a w końcu okresu słabe z kierunków zachodnich oraz północno-zachodnich.-